

**DATE DESPRE IMOBILUL NR. 1**

Oficiul de Cadastru și Publicitate Imobiliară PRAHOVA  
Biroul de Cadastru și Publicitate Imobiliară Ploiești

**A. Partea I. Descrierea imobilului**

Unitate individuală

Adresa: Loc. Ploiestiori, Et. parter, Ap. 1, Jud. Prahova

Părți comune: -

Nr crt	Nr cadastral	Suprafața construită	Suprafața utilă (mp)	Cote părți comune	Cote teren	Observații / Referințe
A1	27342-C1-U1	69	55,5	5367/10000	6870/10000	Apartament compus din doua camere si dependinte, Su = 55.45 mp, CI=53.67%. Teren in suprafata de 68.70 mp-in proprietate.

**B. Partea II. Proprietari și acte**

Inscrieri privitoare la dreptul de proprietate și alte drepturi reale		Referințe
<b>66912 / 21/07/2017</b>		
Act Notarial nr. 2010, din 20/07/2017 emis de Meirosu Carmen;		
B1	Se infiinteaza cartea funciara 27342-C1-U1 a unitatii individuale cu numarul cadastral 27342-C1-U1/Blejoi, rezultat din apartamentarea constructiei cu numarul cadastral 27342-C1 inscrisa in cartea funciara 27342-C1;	A1
<b>66926 / 21/07/2017</b>		
Act Notarial nr. 2011, din 20/07/2017 emis de NP Meirosu Carmen;		
B6	Intabulare, drept de PROPRIETATEcumparare ca bun comun, dobandit prin Conventie, cota actuala 1/1, cota initiala 1/1 1) FLORESCU MIRCEA 2) FLORESCU LIGIA PAULA	A1

**C. Partea III. SARCINI**

Inscrieri privind dezmembramintele dreptului de proprietate, drepturi reale de garanție și sarcini		Referințe
<b>66926 / 21/07/2017</b>		
Act Notarial nr. 2011, din 20/07/2017 emis de NP Meirosu Carmen;		
C1	Intabulare, drept de HABITATIEviagera 1) JUNCU MONICA	A1

**Anexa Nr. 1 La Partea I****Unitate individuală, Adresa:** Loc. Ploiestiori, Et. parter, Ap. 1, Jud. Prahova**Părţi comune:** -

Nr crt	Nr cadastral	Suprafaţa construită	Suprafaţa utilă (mp)	Cote părţi comune	Cote teren	Observaţii / Referinţe
A1	27342-C1-U1	69	55,5	5367/10000	6870/10000	Apartament compus din doua camere si dependinte, Su = 55.45 mp, CI=53.67%. Teren in suprafata de 68.70 mp-in proprietate.

**DATE DESPRE IMOBILUL NR. 1**

Oficiul de Cadastru și Publicitate Imobiliară PRAHOVA  
 Biroul de Cadastru și Publicitate Imobiliară Ploiești

**A. Partea I. Descrierea imobilului**

Unitate individuală

Adresa: Loc. Ploiestiori, Calea Buzau, Nr. 121, Et. 1, Ap. 1, Jud. Prahova

Părți comune: -

Nr crt	Nr cadastral	Suprafața construită	Suprafața utilă (mp)	Cote părți comune	Cote teren	Observații / Referințe
A1	25015-C1-U1	95	62,6	5000/100	50000/100	LOCUINTA CU 5 CAMERE + DEPENDINTE ; SU = 62.59 MP ; SU LOGIE 1 = 7.60 MP ; SU LOGIE 2 = 7.92 MP

**B. Partea II. Proprietari și acte**

null	Referințe
------	-----------

**Anexa Nr. 1 La Partea I**

**Unitate individuală, Adresa:** Loc. Ploiestiori, Calea Buzau, Nr. 121, Et. 1, Ap. 1, Jud. Prahova

**Părți comune:** -

Nr crt	Nr cadastral	Suprafața construită	Suprafața utilă (mp)	Cote părți comune	Cote teren	Observații / Referințe
A1	25015-C1-U1	95	62,6	5000/100	50000/100	LOCUINTA CU 5 CAMERE + DEPENDINTE ; SU = 62.59 MP ; SU LOGIE 1 = 7.60 MP ; SU LOGIE 2 = 7.92 MP

**DATE DESPRE IMOBILUL NR. 1**

Oficiul de Cadastru și Publicitate Imobiliară PRAHOVA  
Biroul de Cadastru și Publicitate Imobiliară Ploiești

**A. Partea I. Descrierea imobilului**

Unitate individuală

Adresa: Loc. Ploiestiori, Nr. 607, Ap. 1, Jud. Prahova, T 15 ; CC 812

Părți comune: -

Nr crt	Nr cadastral	Suprafața construită	Suprafața utilă (mp)	Cote părți comune	Cote teren	Observații / Referințe
A1	27434-C1-U1	90,9	76	40.44	78.05	Apartament camere+dependinte 4

**B. Partea II. Proprietari și acte**

Inscrieri privitoare la dreptul de proprietate și alte drepturi reale		Referințe
<b>71063 / 08/08/2018</b>		
Act Notarial nr. 1662, din 06/08/2018 emis de Ionescu Diana Cristina;		
B1	Se infiinteaza cartea funciara 27434-C1-U1 a unitatii individuale cu numarul cadastral 27434-C1-U1/Blejoi, rezultat din apartamentarea constructiei cu numarul cadastral 27434-C1 inscrisa in cartea funciara 27434-C1;	A1
<b>32989 / 10/03/2023</b>		
Act Notarial nr. 364, din 10/03/2023 emis de NP MANZICU CORINA MIHAELA;		
B9	Intabulare, drept de PROPRIETATEcumparare ca bun comun, dobandit prin Conventie, cota actuala 1/1, cota initiala 1/1 1) TOMA CRISTIAN-IRINEL 2) TOMA ANA-MARIA	A1
Act Notarial nr. 365, din 10/03/2023 emis de NP MANZICU CORINA MIHAELA;		
B10	se noteaza interdictiile de instrainare, grevare, inchiriere, dezmembrare, alipire, demolare, construire, restructurare si amenajare 1) CERNAT ADRIAN MIHAI 2) CERNAT ROXANA ANTONELA	A1

**C. Partea III. SARCINI**

Inscrieri privind dezmembramintele dreptului de proprietate, drepturi reale de garanție și sarcini		Referințe
<b>32989 / 10/03/2023</b>		
Act Notarial nr. 365, din 10/03/2023 emis de NP MANZICU CORINA MIHAELA;		
C1	Intabulare, drept de IPOTECA, Valoare:30000 EUR, 1) CERNAT ADRIAN MIHAI 2) CERNAT ROXANA ANTONELA	A1

**Anexa Nr. 1 La Partea I**

**Unitate individuală, Adresa:** Loc. Ploiestiori, Nr. 607, Ap. 1, Jud. Prahova, T 15 ; CC 812

**Părţi comune:** -

Nr crt	Nr cadastral	Suprafaţa construită	Suprafaţa utilă (mp)	Cote părţi comune	Cote teren	Observaţii / Referinţe
A1	27434-C1-U1	90,9	76	40.44	78.05	Apartament camere+dependinte 4

**DATE DESPRE IMOBILUL NR. 2**

Oficiul de Cadastru și Publicitate Imobiliară PRAHOVA  
Biroul de Cadastru și Publicitate Imobiliară Ploiești

**A. Partea I. Descrierea imobilului**

Unitate individuală

Adresa: Loc. Ploiestiori, Et. parter, Ap. 2, Jud. Prahova

Părți comune: -

Nr crt	Nr cadastral	Suprafața construită	Suprafața utilă (mp)	Cote părți comune	Cote teren	Observații / Referințe
A1	27342-C1-U2	59	47,9	4633/10000	5930/10000	Apartament compus di 1 camere si dependinte, Su=47.86 mp, CI-46.33 mp. Teren in suprafata de 59.30 mp-in proprietate.

**B. Partea II. Proprietari și acte**

Inscrieri privitoare la dreptul de proprietate și alte drepturi reale	Referințe
<b>66912 / 21/07/2017</b>	
Act Notarial nr. 2010, din 20/07/2017 emis de Meirosu Carmen;	
B1	Se infiinteaza cartea funciara 27342-C1-U2 a unitatii individuale cu numarul cadastral 27342-C1-U2/Blejoi, rezultat din apartamentarea constructiei cu numarul cadastral 27342-C1 inscrista in cartea funciara 27342-C1;
Titlu Proprietate nr. 8661, din 21/09/1993 emis de COM JUD PH (certificat mostenitor nr.59/18.06.2003 emis de NP MEIROSU MIHAI GABRIEL;);	
B4	Intabulare, drept de PROPRIETATEmostenire, dobandit prin Succesiune, cota actuala 1/1, cota initiala 1/1
1) <b>JUNCU MONICA</b>	
<i>OBSERVATII: pozitie transcrisa din CF 25619/Blejoi, inscrista prin incheierea nr. 27229 din 16/04/2013;</i>	

**C. Partea III. SARCINI .**

Inscrieri privind dezmembramintele dreptului de proprietate, drepturi reale de garanție și sarcini	Referințe
NU SUNT	

**Anexa Nr. 1 La Partea I****Unitate individuală, Adresa:** Loc. Ploiestiori, Et. parter, Ap. 2, Jud. Prahova**Părţi comune:** -

Nr crt	Nr cadastral	Suprafaţa construită	Suprafaţa utilă (mp)	Cote părţi comune	Cote teren	Observaţii / Referinţe
A1	27342-C1-U2	59	47,9	4633/10000	5930/10000	Apartament compus di 1 camere si dependinte, Su=47.86 mp, CI-46.33 mp. Teren in suprafata de 59.30 mp-in proprietate.



**DATE DESPRE IMOBILUL NR. 2**

Oficiul de Cadastru și Publicitate Imobiliară PRAHOVA  
Biroul de Cadastru și Publicitate Imobiliară Ploiești

**A. Partea I. Descrierea imobilului**

Unitate individuală

Adresa: Loc. Ploiestiori, Calea Buzau, Nr. 121, Jud. Prahova

Părți comune: -

Nr crt	Nr cadastral	Suprafața construită	Suprafața utilă (mp)	Cote părți comune	Cote teren	Observații / Referințe
A1	25015-C1-U2	194	155,5	66.56	500	Apartament, bucatarie, magazii, 3 camere, camera, vestibul,

**B. Partea II. Proprietari și acte**

null	Referințe
------	-----------

**Anexa Nr. 1 La Partea I**

**Unitate individuală, Adresa:** Loc. Ploiestiori, Calea Buzau, Nr. 121, Jud. Prahova

**Părţi comune:** -

Nr crt	Nr cadastral	Suprafaţa construită	Suprafaţa utilă (mp)	Cote părţi comune	Cote teren	Observaţii / Referinţe
A1	25015-C1-U2	194	155,5	66.56	500	Apartament, 3 camere, bucatarie, camara, vestibul, magazii

**DATE DESPRE IMOBILUL NR. 2**

Oficiul de Cadastru și Publicitate Imobiliară PRAHOVA  
Biroul de Cadastru și Publicitate Imobiliară Ploiești

**A. Partea I. Descrierea imobilului**

Unitate individuală

Adresa: Loc. Ploiestiori, Nr. 607, Ap. 2, Jud. Prahova, T 15 ; CC 812

Părți comune: -

Nr crt	Nr cadastral	Suprafața construită	Suprafața utilă (mp)	Cote părți comune	Cote teren	Observații / Referințe
A1	27434-C1-U2	44,9	36,4	19.38	37.40	Apartament camera+dependinte. Incaperea nr.10 (hol 3), S.U.=8.64 mp si incaperea nr.15 (C.T.), S.U.=6.00 mp in indiviziune cu Apartamentul 3. 1

**B. Partea II. Proprietari și acte**

Inscrieri privitoare la dreptul de proprietate și alte drepturi reale		Referințe
<b>71063 / 08/08/2018</b>		
Act Notarial nr. 1662, din 06/08/2018 emis de Ionescu Diana Cristina;		
B1	Se infiinteaza cartea funciara 27434-C1-U2 a unitatii individuale cu numarul cadastral 27434-C1-U2/Blejoi, rezultat din apartamentarea constructiei cu numarul cadastral 27434-C1 inscrisa in cartea funciara 27434-C1;	A1
<b>30448 / 07/03/2022</b>		
Act Notarial nr. 32, din 04/03/2022 emis de NP Manzicu Corina Mihaela;		
B8	Intabulare, drept de PROPRIETATE, dobandit prin Succesiune, cota actuala 1/1, cota initiala 1/1 1) CERCEL IRINA	A1

**C. Partea III. SARCINI .**

Inscrieri privind dezmembramintele dreptului de proprietate, drepturi reale de garanție și sarcini	Referințe
NU SUNT	

**Anexa Nr. 1 La Partea I****Unitate individuală, Adresa:** Loc. Ploiestiori, Nr. 607, Ap. 2, Jud. Prahova, T 15 ; CC 812**Părți comune: -**

Nr crt	Nr cadastral	Suprafața construită	Suprafața utilă (mp)	Cote părți comune	Cote teren	Observații / Referințe
A1	27434-C1-U2	44,9	36,4	19.38	37.40	Apartament camera+dependinte. 1 Incaperea nr.10 (hol 3), S.U.=8.64 mp si incaperea nr.15 (C.T.), S.U.=6.00 mp in indiviziune cu Apartamentul 3.

**DATE DESPRE IMOBILUL NR. 3**

Oficiul de Cadastru și Publicitate Imobiliară PRAHOVA  
Biroul de Cadastru și Publicitate Imobiliară Ploiești

**A. Partea I. Descrierea imobilului**

Unitate individuală

Adresa: Loc. Ploiestiori, Nr. 607, Ap. 3, Jud. Prahova, T 15 ; CC 812

Părți comune: -

Nr crt	Nr cadastral	Suprafața construită	Suprafața utilă (mp)	Cote părți comune	Cote teren	Observații / Referințe
A1	27434-C1-U3	46,5	75,5	40.18	77.55	Apartament 3 camere+dependinte. S.C.D. = 96.41 mp. Teren in indiviziune, acoperis, fundatii. Incaperea nr.10 (hol 3), S.U.=8.64 mp si incaperea nr.15 (C.T.), S.U.=6.00 mp in indiviziune cu Apartamentul 2.

**B. Partea II. Proprietari și acte**

Inscrieri privitoare la dreptul de proprietate și alte drepturi reale		Referințe
<b>71063 / 08/08/2018</b>		
Act Notarial nr. 1662, din 06/08/2018 emis de Ionescu Diana Cristina;		
B1	Se infiinteaza cartea funciara 27434-C1-U3 a unitatii individuale cu numarul cadastral 27434-C1-U3/Blejoi, rezultat din apartamentarea constructiei cu numarul cadastral 27434-C1 inscrisa in cartea funciara 27434-C1;	A1
Act Notarial nr. 481, din 20/11/2013 emis de NP IVAN CONSTANTIN (act administrativ nr 4892 din 02.05.2017, emis de PRIMARIA COM. BLEJOI;act notarial nr 347 din 16.01.1974, emis de NOTARIATUL DE STAT JUDETEAN PRAHOVA;act administrativ nr 7 din 30.01.1974, emis de CONSILIUL POPULAR AL COM. BLEJOI);		
B4	Intabulare, drept de PROPRIETATE, dobandit prin Succesiune, cota actuala 3/16, cota initiala 3/16 1) CERCEL IRINA <i>OBSERVATII: pozitie transcrisa din CF 27339/Blejoi, inscrisa prin incheierea nr. 42436 din 15/05/2017;</i>	A1
<b>71105 / 08/08/2018</b>		
Act Notarial nr. 1664, din 06/08/2018 emis de Ionescu Diana Cristina;		
B7	Intabulare, drept de PROPRIETATE(intretinere), dobandit prin Conventie, cota actuala 13/16, cota initiala 13/16 1) CERCEL IRINA	A1

**C. Partea III. SARCINI**

Inscrieri privind dezmembramintele dreptului de proprietate, drepturi reale de garanție și sarcini		Referințe
<b>71105 / 08/08/2018</b>		
Act Notarial nr. 1664, din 06/08/2018 emis de Ionescu Diana Cristina;		
C1	Intabulare, drept de IPOTECA LEGALA, Valoare:0 (reprezentand contravaloarea intretinerii) 1) CERCEL ECATERINA	A1
C2	Intabulare, drept de HABITATIE(viagera) 1) CERCEL ECATERINA	A1

**Anexa Nr. 1 La Partea I****Unitate individuală, Adresa:** Loc. Ploiestiori, Nr. 607, Ap. 3, Jud. Prahova, T 15 ; CC 812**Părți comune: -**

Nr crt	Nr cadastral	Suprafața construită	Suprafața utilă (mp)	Cote părți comune	Cote teren	Observații / Referințe
A1	27434-C1-U3	46,5	75,5	40.18	77.55	Apartament 3 camere+dependinte. S.C.D. = 96.41 mp. Teren in indiviziune, acoperis, fundatii. Incaperea nr.10 (hol 3), S.U.=8.64 mp si incaperea nr.15 (C.T.), S.U.=6.00 mp in indiviziune cu Apartamentul 2.

**DATE DESPRE IMOBILUL NR. 8000**

Oficiul de Cadastru și Publicitate Imobiliară PRAHOVA  
Biroul de Cadastru și Publicitate Imobiliară Ploiești

**A. Partea I. Descrierea imobilului**

TEREN Intravilan

Adresa: Loc. Ploiestiori, Str Jupiter, Jud. Prahova

Nr. Crt	Nr cadastral Nr. topografic	Suprafața* (mp)	Observații / Referințe
A1		5.430	Sector cadastral:20 Teren neimprejmuit;

**B. Partea II. Proprietari și acte**

Inscrieri privitoare la dreptul de proprietate și alte drepturi reale	Referințe
/	
Act Administrativ nr. 20, din 24/08/1999 emis de CONSILIUL LOCAL AL COMUNEI BLEJOI (Adeverinta nr. 3745/27.02.2024);	
B1	A1
Intabulare, drept de PROPRIETATE, dobandit prin Lege, cota actuala 1/1, cota initiala 1/1 1) COMUNA BLEJOI - DOMENIUL PUBLIC, CIF:2845346	

**C. Partea III. SARCINI .**

Inscrieri privind dezmembramintele dreptului de proprietate, drepturi reale de garanție și sarcini	Referințe
NU SUNT	

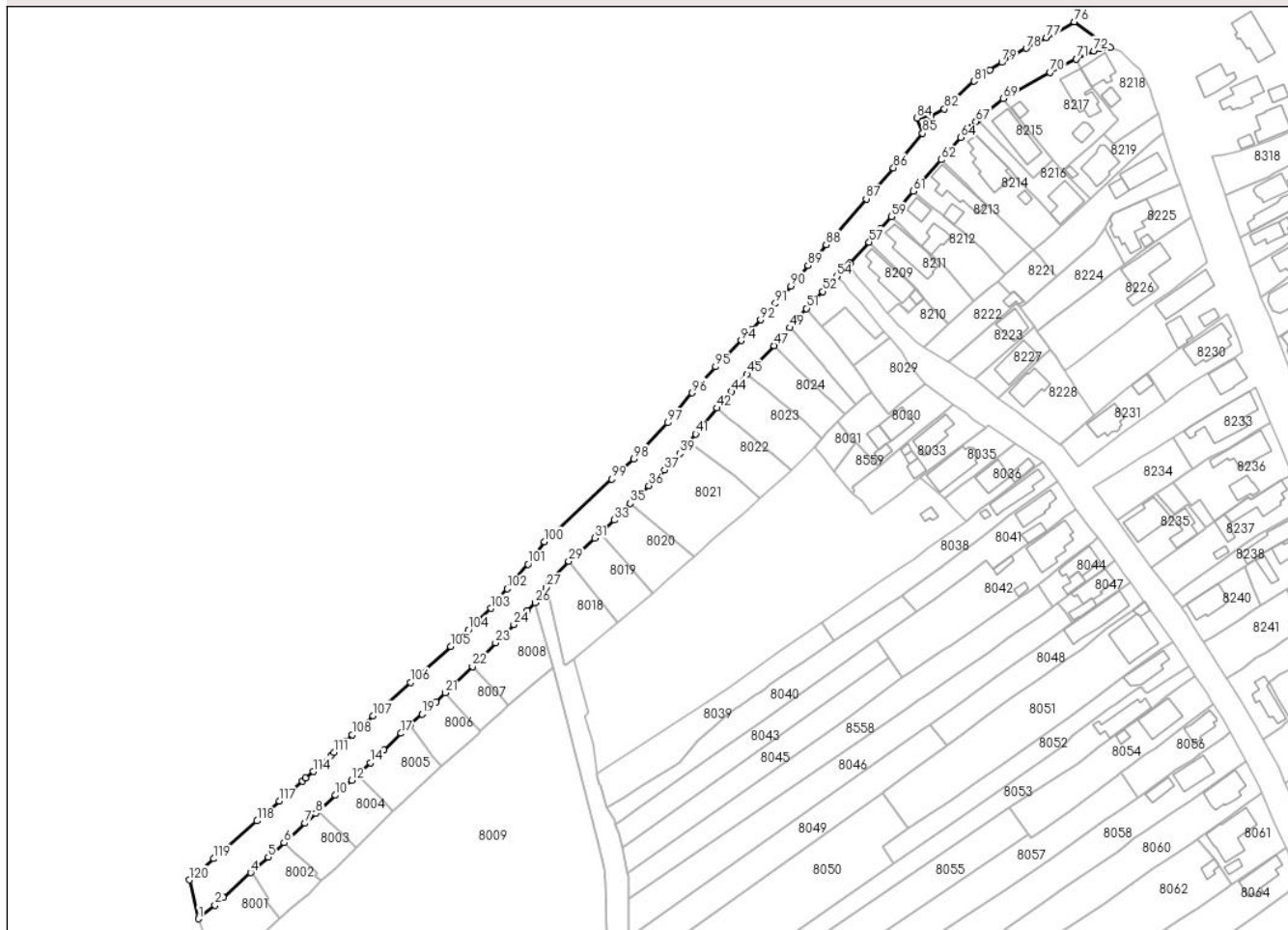
## Anexa Nr. 1 La Partea I

## Teren

Nr cadastral	Suprafața (mp)*	Observații / Referințe
	5.430	

\* Suprafața este determinată în planul de proiecție Stereo 70.

## DETALII LINIARE IMOBIL



## Date referitoare la teren

Crt	Categorie folosință	Intravilan	Suprafața (mp)	Tarla	Parcelă	Nr. topo	Observații / Referințe
8000	drum	DA	5.430	-	DS718	-	

## Lungime Segmente

1) Valorile lungimilor segmentelor sunt obținute din proiecție în plan.

Punct început	X / Y	Punct sfârșit	X / Y	Lungime segment	Punct început	X / Y	Punct sfârșit	X / Y	Lungime segment	Punct început	X / Y	Punct sfârșit	X / Y	Lungime segment
1	580.382,116 386.754,352	2	580.388,252 386.759,473	7.992	2	580.388,252 386.759,473	3	580.391,396 386.762,254	4.197	3	580.391,396 386.762,254	4	580.401,635 386.771,604	13.866
4	580.401,635 386.771,604	5	580.408,182 386.777,373	8.726	5	580.408,182 386.777,373	6	580.414,061 386.782,757	7.972	6	580.414,061 386.782,757	7	580.421,968 386.790,049	10.756
7	580.421,968 386.790,049	8	580.425,925 386.793,723	5.4	8	580.425,925 386.793,723	9	580.426,941 386.794,574	1.325	9	580.426,941 386.794,574	10	580.433,302 386.800,528	8.713
10	580.433,302 386.800,528	11	580.436,574 386.803,542	4.449	11	580.436,574 386.803,542	12	580.439,466 386.806,134	3.884	12	580.439,466 386.806,134	13	580.441,318 386.807,966	2.605
13	580.441,318 386.807,966	14	580.446,35 386.812,736	6.934	14	580.446,35 386.812,736	15	580.449,112 386.815,238	3.727	15	580.449,112 386.815,238	16	580.451,388 386.817,483	3.197



Punct început	X / Y	Punct sfârșit	X / Y	Lungime segment	Punct început	X / Y	Punct sfârșit	X / Y	Lungime segment	Punct început	X / Y	Punct sfârșit	X / Y	Lungime segment
16	580.451,388 386.817,483	17	580.457,866 386.823,689	8.971	17	580.457,866 386.823,689	18	580.461,218 386.826,794	4.569	18	580.461,218 386.826,794	19	580.465,846 386.830,851	6.154
19	580.465,846 386.830,851	20	580.471,018 386.835,475	6.938	20	580.471,018 386.835,475	21	580.474,386 386.838,769	4.711	21	580.474,386 386.838,769	22	580.484,599 386.848,626	14.194
22	580.484,599 386.848,626	23	580.493,225 386.857,448	12.338	23	580.493,225 386.857,448	24	580.500,088 386.864,327	9.717	24	580.500,088 386.864,327	25	580.505,138 386.869,463	7.203
25	580.505,138 386.869,463	26	580.507,987 386.872,486	4.154	26	580.507,987 386.872,486	27	580.512,291 386.878,131	7.099	27	580.512,291 386.878,131	28	580.513,184 386.880,153	2.21
28	580.513,184 386.880,153	29	580.520,6 386.887,925	10.742	29	580.520,6 386.887,925	30	580.524,202 386.891,19	4.862	30	580.524,202 386.891,19	31	580.530,433 386.896,627	8.27
31	580.530,433 386.896,627	32	580.532,503 386.898,507	2.796	32	580.532,503 386.898,507	33	580.537,6 386.903,377	7.05	33	580.537,6 386.903,377	34	580.540,14 386.905,892	3.574
34	580.540,14 386.905,892	35	580.543,691 386.909,598	5.133	35	580.543,691 386.909,598	36	580.550,633 386.916,196	9.577	36	580.550,633 386.916,196	37	580.556,44 386.922,145	8.313
37	580.556,44 386.922,145	38	580.559,412 386.925,105	4.195	38	580.559,412 386.925,105	39	580.562,124 386.928,288	4.182	39	580.562,124 386.928,288	40	580.565,559 386.932,334	5.307
40	580.565,559 386.932,334	41	580.568,194 386.935,512	4.128	41	580.568,194 386.935,512	42	580.576,119 386.945,234	12.543	42	580.576,119 386.945,234	43	580.578,65 386.948,194	3.895
43	580.578,65 386.948,194	44	580.581,617 386.951,367	4.344	44	580.581,617 386.951,367	45	580.587,334 386.957,821	8.622	45	580.587,334 386.957,821	46	580.590,995 386.961,761	5.378
46	580.590,995 386.961,761	47	580.597,446 386.968,585	9.391	47	580.597,446 386.968,585	48	580.598,836 386.970,068	2.033	48	580.598,836 386.970,068	49	580.603,482 386.975,275	6.978
49	580.603,482 386.975,275	50	580.606,257 386.978,407	4.185	50	580.606,257 386.978,407	51	580.609,605 386.982,467	5.262	51	580.609,605 386.982,467	52	580.615,609 386.988,837	8.754
52	580.615,609 386.988,837	53	580.617,983 386.991,414	3.504	53	580.617,983 386.991,414	54	580.620,831 386.994,533	4.224	54	580.620,831 386.994,533	55	580.625,158 386.998,674	5.989
55	580.625,158 386.998,674	56	580.625,82 386.999,335	0.936	56	580.625,82 386.999,335	57	580.633,025 387.007,26	10.711	57	580.633,025 387.007,26	58	580.637,389 387.012,17	6.569
58	580.637,389 387.012,17	59	580.641,325 387.016,823	6.094	59	580.641,325 387.016,823	60	580.644,376 387.020,116	4.489	60	580.644,376 387.020,116	61	580.649,558 387.026,254	8.033
61	580.649,558 387.026,254	62	580.660,003 387.038,033	15.743	62	580.660,003 387.038,033	63	580.663,604 387.041,911	5.292	63	580.663,604 387.041,911	64	580.667,419 387.046,417	5.904
64	580.667,419 387.046,417	65	580.670,365 387.049,778	4.469	65	580.670,365 387.049,778	66	580.670,77 387.050,19	0.578	66	580.670,77 387.050,19	67	580.673,01 387.052,28	3.064
67	580.673,01 387.052,28	68	580.673,72 387.052,89	0.936	68	580.673,72 387.052,89	69	580.683,121 387.060,944	12.379	69	580.683,121 387.060,944	70	580.700,741 387.070,73	20.155
70	580.700,741 387.070,73	71	580.710,634 387.075,681	11.063	71	580.710,634 387.075,681	72	580.717,151 387.078,716	7.189	72	580.717,151 387.078,716	73	580.719,21 387.079,619	2.248
73	580.719,21 387.079,619	74	580.721,116 387.080,072	1.959	74	580.721,116 387.080,072	75	580.723,328 387.080,087	2.212	75	580.723,328 387.080,087	76	580.709,75 387.089,579	16.567
76	580.709,75 387.089,579	77	580.699,347 387.083,656	11.971	77	580.699,347 387.083,656	78	580.691,842 387.079,647	8.509	78	580.691,842 387.079,647	79	580.682,684 387.074,477	10.517
79	580.682,684 387.074,477	80	580.678,334 387.071,538	5.25	80	580.678,334 387.071,538	81	580.672,25 387.067,37	7.375	81	580.672,25 387.067,37	82	580.661,19 387.057,06	15.12
82	580.661,19 387.057,06	83	580.656,16 387.054,167	5.803	83	580.656,16 387.054,167	84	580.650,907 387.053,645	5.279	84	580.650,907 387.053,645	85	580.653,053 387.047,939	6.096
85	580.653,053 387.047,939	86	580.642,149 387.034,969	16.945	86	580.642,149 387.034,969	87	580.631,971 387.023,404	15.406	87	580.631,971 387.023,404	88	580.616,942 387.006,373	22.714
88	580.616,942 387.006,373	89	580.610,165 386.998,495	10.392	89	580.610,165 386.998,495	90	580.603,76 386.990,822	9.995	90	580.603,76 386.990,822	91	580.597,996 386.984,321	8.688
91	580.597,996 386.984,321	92	580.592,492 386.978,176	8.25	92	580.592,492 386.978,176	93	580.588,971 386.974,496	5.093	93	580.588,971 386.974,496	94	580.585,18 386.970,43	5.559
94	580.585,18 386.970,43	95	580.575,551 386.960,646	13.728	95	580.575,551 386.960,646	96	580.566,824 386.950,924	13.064	96	580.566,824 386.950,924	97	580.557,644 386.939,768	14.447
97	580.557,644 386.939,768	98	580.544,944 386.926,243	18.553	98	580.544,944 386.926,243	99	580.536,726 386.918,667	11.177	99	580.536,726 386.918,667	100	580.511,558 386.895,319	34.33
100	580.511,558 386.895,319	101	580.505,406 386.886,856	10.463	101	580.505,406 386.886,856	102	580.497,657 386.877,719	11.98	102	580.497,657 386.877,719	103	580.491,47 386.870,346	9.625
103	580.491,47 386.870,346	104	580.483,099 386.862,344	11.58	104	580.483,099 386.862,344	105	580.476,504 386.856,079	9.096	105	580.476,504 386.856,079	106	580.461,384 386.842,681	20.202
106	580.461,384 386.842,681	107	580.447,469 386.830,222	18.678	107	580.447,469 386.830,222	108	580.439,607 386.823,1	10.608	108	580.439,607 386.823,1	109	580.437,102 386.820,587	3.548
109	580.437,102 386.820,587	110	580.436,336 386.819,735	1.146	110	580.436,336 386.819,735	111	580.432,805 386.816,469	4.81	111	580.432,805 386.816,469	112	580.431,708 386.815,454	1.495
112	580.431,708 386.815,454	113	580.428,611 386.812,589	4.219	113	580.428,611 386.812,589	114	580.425,063 386.809,37	4.791	114	580.425,063 386.809,37	115	580.422,203 386.807,053	3.681

Punct început	X / Y	Punct sfârșit	X / Y	Lungime segment	Punct început	X / Y	Punct sfârșit	X / Y	Lungime segment	Punct început	X / Y	Punct sfârșit	X / Y	Lungime segment
115	580.422,203 386.807,053	116	580.420,975 386.805,745	1.794	116	580.420,975 386.805,745	117	580.412,441 386.798,321	11.311	117	580.412,441 386.798,321	118	580.403,996 386.790,974	11.194
118	580.403,996 386.790,974	119	580.387,763 386.776,815	21.54	119	580.387,763 386.776,815	120	580.378,618 386.768,855	12.124	120	580.378,618 386.768,855	1	580.382,116 386.754,352	14.919

\*\* Lungimile segmentelor sunt determinate în planul de proiecție Stereo 70 și sunt rotunjite la 1 milimetru.

\*\*\* Distanța dintre puncte este formată din segmente cumulate ce sunt mai mici decât valoarea 1 milimetru.

**DATE DESPRE IMOBILUL NR. 8001**

Oficiul de Cadastru și Publicitate Imobiliară PRAHOVA  
Biroul de Cadastru și Publicitate Imobiliară Ploiești

**A. Partea I. Descrierea imobilului**

TEREN Intravilan

Adresa: Loc. Ploiestiori, Str Jupiter, Nr. 47, Jud. Prahova

Nr. Crt	Nr cadastral Nr. topografic	Suprafața* (mp)	Observații / Referințe
A1		573	Sector cadastral:20 Teren imprejmuit;

**Construcții**

Crt	Nr cadastral Nr. topografic	Adresa	Observații / Referințe
A1.1		Loc. Ploiestiori, Str Jupiter, Nr. 47, Jud. Prahova	Nr. niveluri:2; S. construita la sol:66 mp; S. construita desfasurata:132 mp;
A1.2		Loc. Ploiestiori, Str Jupiter, Nr. 47, Jud. Prahova	Nr. niveluri:1; S. construita la sol:13 mp; S. construita desfasurata:13 mp;

**B. Partea II. Proprietari și acte**

Inscrieri privitoare la dreptul de proprietate și alte drepturi reale		Referințe
/		
Act Administrativ nr. 3, din 26/11/2002 emis de CJPSDDPAT;		
B1	Intabulare, drept de PROPRIETATE, dobandit prin Reconstituire, cota actuala 1/1, cota initiala 1/1 1) ROZINI CONSTANTIN 2) ROZINI STEFAN DEFUNCT:Da 3) PIRVAN MARIA DEFUNCT:Da 4) ROZINI DUMITRU DEFUNCT:Da 5) ROZINI ANA DEFUNCT:Da	A1
Act Administrativ nr. 3671, din 26/02/2024 emis de PRIMARIA COMUNEI BLEJOI;		
B2	Intabulare, drept de PROPRIETATE, dobandit prin Construire, cota actuala 1/1, cota initiala 1/1 1) ROZINI CONSTANTIN	A1.1, A1.2

**C. Partea III. SARCINI .**

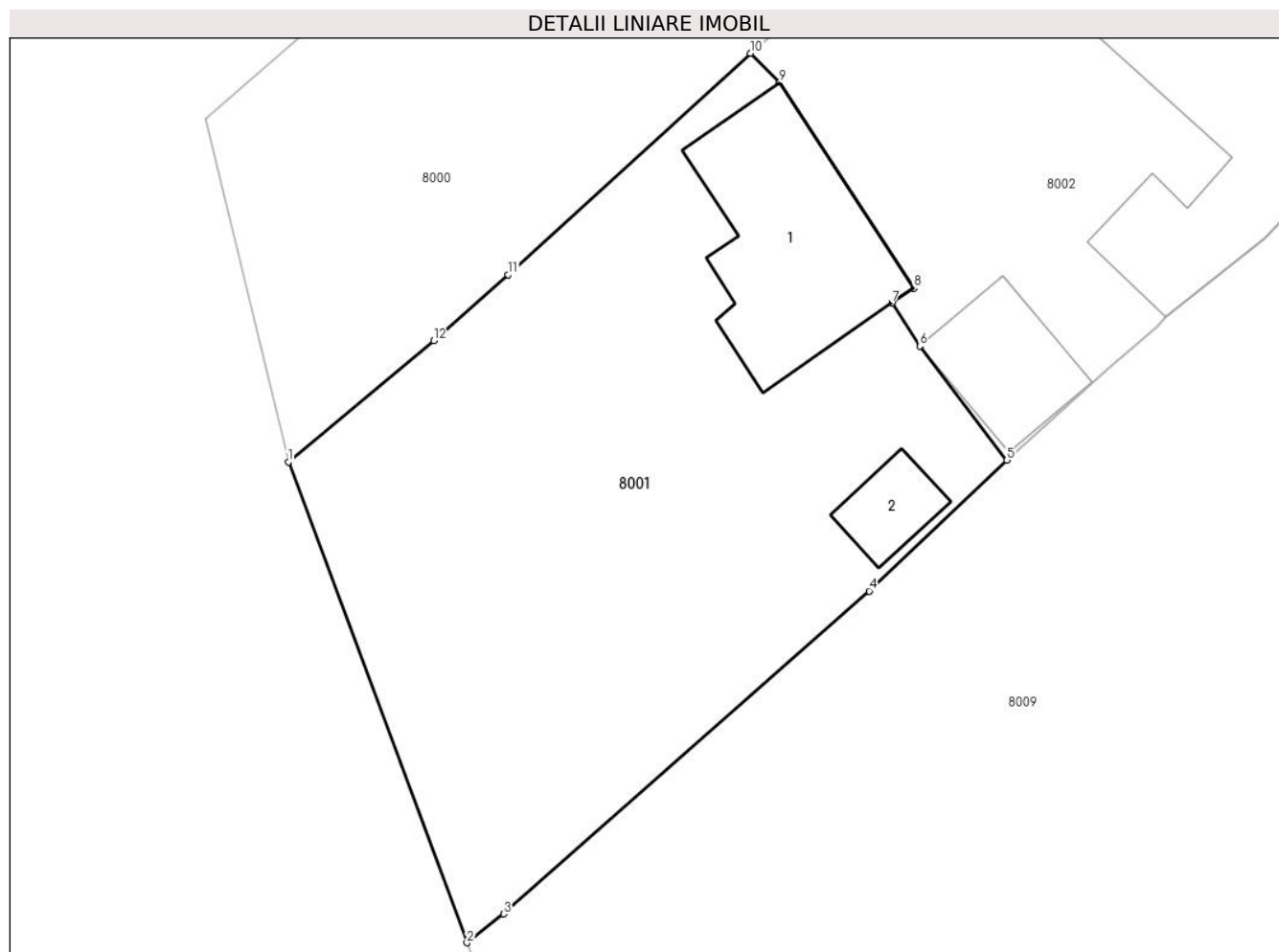
Inscrieri privind dezmembramintele dreptului de proprietate, drepturi reale de garanție și sarcini	Referințe
NU SUNT	

## Anexa Nr. 1 La Partea I

## Teren

Nr cadastral	Suprafața (mp)*	Observații / Referințe
	573	

\* Suprafața este determinată în planul de proiecție Stereo 70.



## Date referitoare la teren

Crt	Categorie folosință	Intravilan	Suprafața (mp)	Tarla	Parcelă	Nr. topo	Observații / Referințe
8001	curți constructii	DA	573	T14	722	-	

## Date referitoare la construcții

Crt	Număr	Destinație construcție	Supraf. (mp)	Situație juridică	Observații / Referințe
A1.1		construcții de locuințe	66	Cu acte	Nr. niveluri:2; S. construita la sol:66 mp; S. construita desfasurata:132 mp;
A1.2		construcții anexa	13	Cu acte	Nr. niveluri:1; S. construita la sol:13 mp; S. construita desfasurata:13 mp;

## Lungime Segmente

1) Valorile lungimilor segmentelor sunt obținute din proiecție în plan.

Punct început	X / Y	Punct sfârșit	X / Y	Lungime segment (** (m)
1	580.382,116 386.754,352	2	580.389,663 386.734,05	21.659
2	580.389,663 386.734,05	3	580.391,213 386.735,268	1.971
3	580.391,213 386.735,268	4	580.406,655 386.748,899	20.598

Punct început	X / Y	Punct sfârșit	X / Y	Lungime segment (** (m)
4	580.406,655 386.748,899	5	580.412,475 386.754,425	8.026
5	580.412,475 386.754,425	6	580.408,787 386.759,234	6.06
6	580.408,787 386.759,234	7	580.407,621 386.761,06	2.167
7	580.407,621 386.761,06	8	580.408,537 386.761,686	1.109
8	580.408,537 386.761,686	9	580.402,866 386.770,364	10.367
9	580.402,866 386.770,364	10	580.401,635 386.771,604	1.747
10	580.401,635 386.771,604	11	580.391,396 386.762,254	13.866
11	580.391,396 386.762,254	12	580.388,252 386.759,473	4.197
12	580.388,252 386.759,473	1	580.382,116 386.754,352	7.992

\*\* Lungimile segmentelor sunt determinate în planul de proiecție Stereo 70 și sunt rotunjite la 1 milimetru.

\*\*\* Distanța dintre puncte este formată din segmente cumulate ce sunt mai mici decât valoarea 1 milimetru.





## DATE DESPRE IMOBILUL NR. 8002

Oficiul de Cadastru și Publicitate Imobiliară PRAHOVA  
Biroul de Cadastru și Publicitate Imobiliară Ploiești

## A. Partea I. Descrierea imobilului

TEREN Intravilan

Nr. CF vechi:1253  
Nr. cadastral vechi:1687

Adresa: Loc. Ploiestiori, Str Jupiter, Nr. 45, Jud. Prahova

Nr. Crt	Nr cadastral Nr. topografic	Suprafața* (mp)	Observații / Referințe
A1	24839	Din acte: 400 Masurata: 385	Sector cadastral:20 Teren imprejmuit;

## Construcții

Crt	Nr cadastral Nr. topografic	Adresa	Observații / Referințe
A1.1	24839-C1	Loc. Ploiestiori, Str Jupiter, Nr. 45, Jud. Prahova	Nr. niveluri:1; S. construita la sol:114 mp;

## B. Partea II. Proprietari și acte

Inscrieri privitoare la dreptul de proprietate și alte drepturi reale		Referințe
<b>10387 / 19/04/2005</b>		
Act Notarial nr. 1235, din 18/04/2005 emis de NP LASLO CRISTINA CARMEN;		
B1	Intabulare, drept de PROPRIETATEcumparare ca bun propriu, dobandit prin Conventie, cota actuala 1/1, cota initiala 1/1 1) <b>STANILA CATALIN MIHAIL</b> <i>OBSERVATII: (provenita din conversia CF 1253)</i>	A1, A1.1
<b>72163 / 30/11/2011</b>		
Act Notarial nr. 2529, din 09/01/1005 emis de NP BOTEZATU IOANA ELEONORA;		
B2	se noteaza actualizarea informatiilor cadastrale conform documentatiei anexate in sensul modificarii limitei si suprafetei imobilului	A1, A1.1
<b>5540 / 02/02/2012</b>		
Act Administrativ nr. 72163, din 30/11/2011 emis de OCPI PRAHOVA (act administrativ nr. 9/29-04-2011 emis de PRIMARIA COMUNEI BLEJOI; act administrativ nr. 8873/19-09-2011 emis de PRIMARIA COMUNEI BLEJOI; act administrativ nr. 45/04-05-2011 emis de PRIMARIA COMUNEI BLEJOI; act administrativ nr. 9017/22-09-2011 emis de PRIMARIA COMUNEI BLEJOI;);		
B3	se radiaza partial constructia C1	A1, A1.1
B4	se intabuleaza dreptul de PROPRIETATE asupra extinderii constructiei C1 1) <b>STANILA CATALIN MIHAIL</b>	A1.1

## C. Partea III. SARCINI

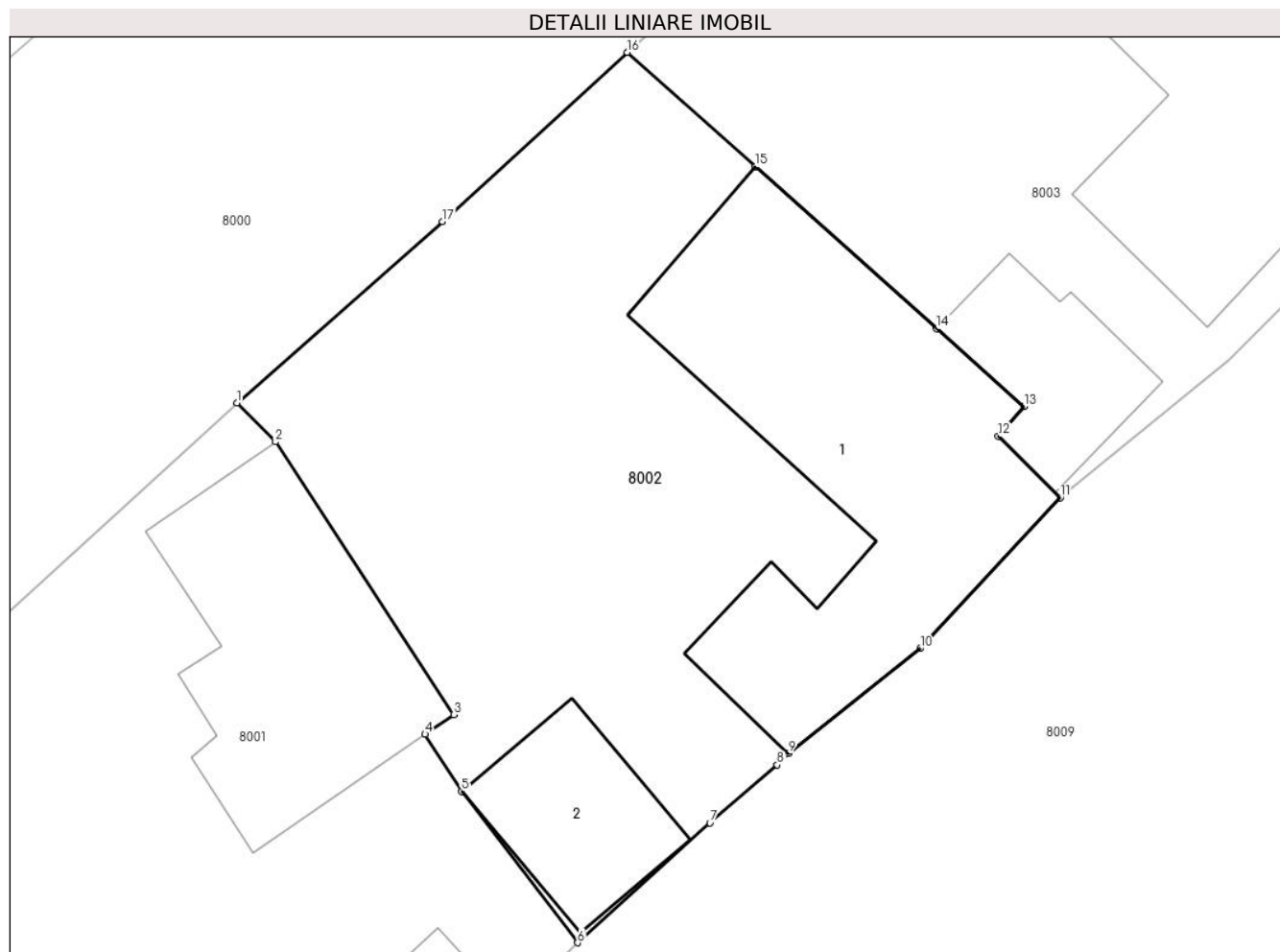
Inscrieri privind dezmembramintele dreptului de proprietate, drepturi reale de garanție și sarcini		Referințe
<b>10387 / 19/04/2005</b>		
Act Notarial nr. 1235, din 18/04/2005 emis de NP LASLO CRISTINA CARMEN;		
C1	Intabulare, drept de HABITATIEviagera,cu notarea obligatiei de intretinere 1) <b>STANILA GABRIELA</b> <i>OBSERVATII: (provenita din conversia CF 1253)</i>	A1, A1.1

## Anexa Nr. 1 La Partea I

## Teren

Nr cadastral	Suprafața (mp)*	Observații / Referințe
24839	Din acte: 400 Masurata: 385	

\* Suprafața este determinată în planul de proiecție Stereo 70.



## Date referitoare la teren

Crt	Categorie folosință	Intra vilan	Suprafața (mp)	Tarla	Parcelă	Nr. topo	Observații / Referințe
8002	curți constructii	DA	385	T14	722	-	

## Date referitoare la construcții

Crt	Număr	Destinație construcție	Supraf. (mp)	Situație juridică	Observații / Referințe
A1.1	24839-C1	construcții de locuințe	Din acte: 0 Masurata: 114	Cu acte	Nr. niveluri:1; S. construita la sol:114 mp;
A1.2	24839-C2	construcții anexa	27	Fara acte	Nr. niveluri:1; S. construita la sol:27 mp; S. construita desfasurata:27 mp;

## Lungime Segmente

1) Valorile lungimilor segmentelor sunt obținute din proiecție în plan.

Punct început	X / Y	Punct sfârșit	X / Y	Lungime segment (** (m)
1	580.401,635 386.771,604	2	580.402,866 386.770,364	1.747
2	580.402,866 386.770,364	3	580.408,537 386.761,686	10.367



Punct început	X / Y	Punct sfârșit	X / Y	Lungime segment (** (m)
3	580.408,537 386.761,686	4	580.407,621 386.761,06	1.109
4	580.407,621 386.761,06	5	580.408,787 386.759,234	2.167
5	580.408,787 386.759,234	6	580.412,475 386.754,425	6.06
6	580.412,475 386.754,425	7	580.416,688 386.758,236	5.681
7	580.416,688 386.758,236	8	580.418,829 386.760,085	2.829
8	580.418,829 386.760,085	9	580.419,182 386.760,456	0.512
9	580.419,182 386.760,456	10	580.423,384 386.763,785	5.361
10	580.423,384 386.763,785	11	580.427,843 386.768,583	6.55
11	580.427,843 386.768,583	12	580.425,864 386.770,541	2.784
12	580.425,864 386.770,541	13	580.426,683 386.771,489	1.253
13	580.426,683 386.771,489	14	580.423,908 386.773,963	3.718
14	580.423,908 386.773,963	15	580.418,132 386.779,119	7.743
15	580.418,132 386.779,119	16	580.414,061 386.782,757	5.46
16	580.414,061 386.782,757	17	580.408,182 386.777,373	7.972
17	580.408,182 386.777,373	1	580.401,635 386.771,604	8.726

\*\* Lungimile segmentelor sunt determinate în planul de proiecție Stereo 70 și sunt rotunjite la 1 milimetru.

\*\*\* Distanța dintre puncte este formată din segmente cumulate ce sunt mai mici decât valoarea 1 milimetru.



**DATE DESPRE IMOBILUL NR. 8003**

Oficiul de Cadastru și Publicitate Imobiliară PRAHOVA  
Biroul de Cadastru și Publicitate Imobiliară Ploiești

**A. Partea I. Descrierea imobilului**

TEREN Intravilan

Adresa: Loc. Ploiestiori, Str Jupiter, Nr. 43, Jud. Prahova

Nr. Crt	Nr cadastral Nr. topografic	Suprafața* (mp)	Observații / Referințe
A1		346	Sector cadastral:20 Teren imprejmuit;

**Construcții**

Crt	Nr cadastral Nr. topografic	Adresa	Observații / Referințe
A1.1		Loc. Ploiestiori, Str Jupiter, Nr. 43, Jud. Prahova	Nr. niveluri:2; S. construita la sol:105 mp;
A1.2		Loc. Ploiestiori, Str Jupiter, Nr. 43, Jud. Prahova	Nr. niveluri:1; S. construita la sol:26 mp;

**B. Partea II. Proprietari și acte**

Inscrieri privitoare la dreptul de proprietate și alte drepturi reale		Referințe
/		
Act Administrativ nr. 3, din 26/11/2002 emis de CJPSDDPAT;		
B1	Intabulare, drept de PROPRIETATE, dobandit prin Reconstituire, cota actuala 1/1, cota initiala 1/1 1) ROZINI CONSTANTIN 2) ROZINI STEFAN DEFUNCT:Da 3) PIRVAN MARIA DEFUNCT:Da 4) ROZINI DUMITRU DEFUNCT:Da 5) ROZINI ANA DEFUNCT:Da	A1
Act Administrativ nr. 3671, din 26/02/2024 emis de PRIMARIA COMUNEI BLEJOI;		
B2	Intabulare, drept de PROPRIETATE, dobandit prin Construire, cota actuala 1/1, cota initiala 1/1 1) ROZINI DUMITRU DEFUNCT:Da	A1.1, A1.2

**C. Partea III. SARCINI .**

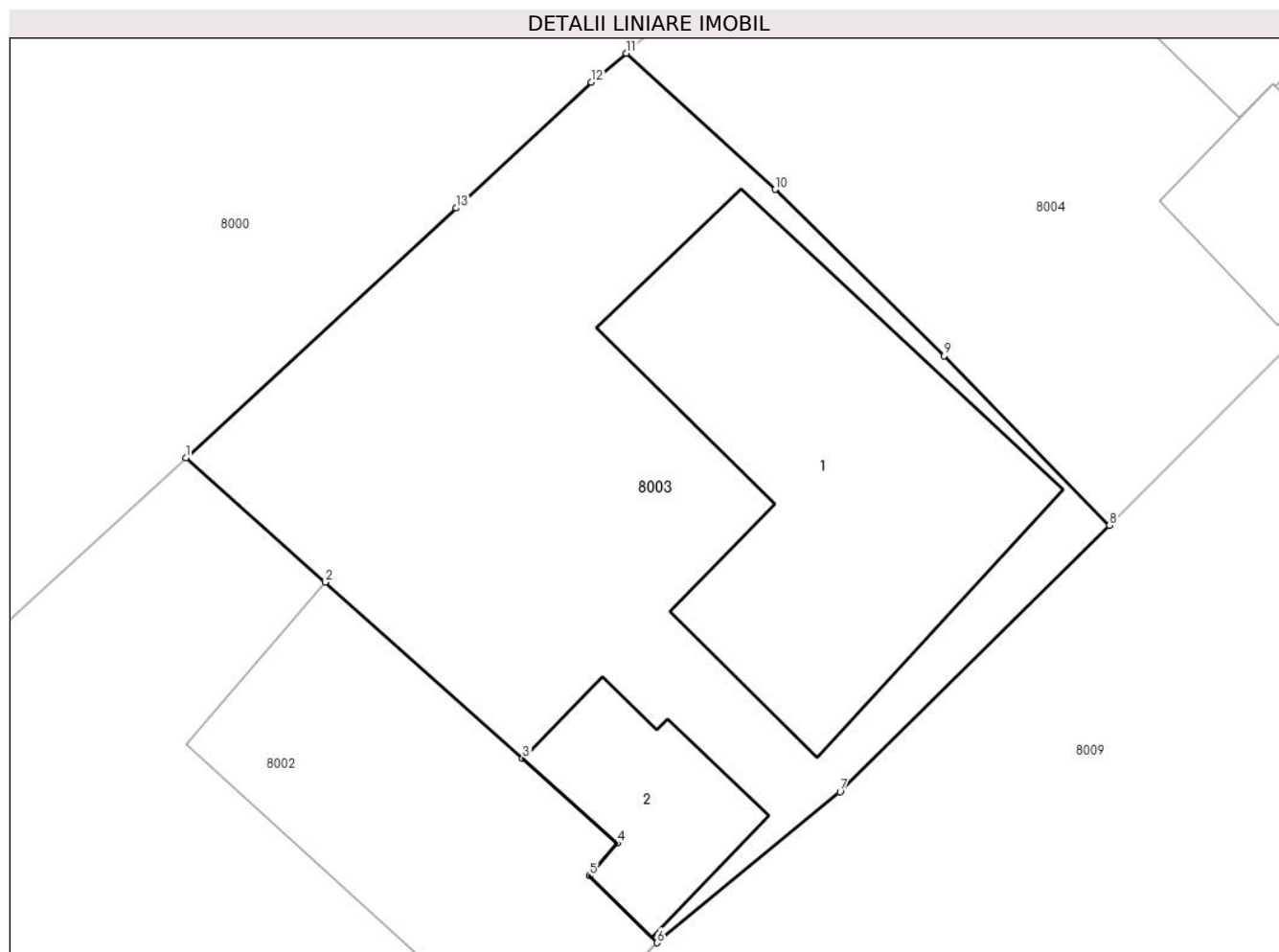
Inscrieri privind dezmembramintele dreptului de proprietate, drepturi reale de garanție și sarcini	Referințe
NU SUNT	

## Anexa Nr. 1 La Partea I

## Teren

Nr cadastral	Suprafața (mp)*	Observații / Referințe
	346	

\* Suprafața este determinată în planul de proiecție Stereo 70.



## Date referitoare la teren

Crt	Categorie folosință	Intra vilan	Suprafața (mp)	Tarla	Parcelă	Nr. topo	Observații / Referințe
8003	curți constructii	DA	346	T14	722	-	

## Date referitoare la construcții

Crt	Număr	Destinație construcție	Supraf. (mp)	Situație juridică	Observații / Referințe
A1.1		construcții de locuințe	105	Cu acte	Nr. niveluri:2; S. construita la sol:105 mp;
A1.2		construcții anexa	26	Cu acte	Nr. niveluri:1; S. construita la sol:26 mp;

## Lungime Segmente

1) Valorile lungimilor segmentelor sunt obținute din proiecție în plan.

Punct început	X / Y	Punct sfârșit	X / Y	Lungime segment (** (m)
1	580.414,061 386.782,757	2	580.418,132 386.779,119	5.46
2	580.418,132 386.779,119	3	580.423,908 386.773,963	7.743
3	580.423,908 386.773,963	4	580.426,683 386.771,489	3.718

Punct început	X / Y	Punct sfârșit	X / Y	Lungime segment (** (m)
4	580.426,683 386.771,489	5	580.425,864 386.770,541	1.253
5	580.425,864 386.770,541	6	580.427,843 386.768,583	2.784
6	580.427,843 386.768,583	7	580.433,193 386.772,994	6.934
7	580.433,193 386.772,994	8	580.441,07 386.780,782	11.077
8	580.441,07 386.780,782	9	580.436,232 386.785,731	6.921
9	580.436,232 386.785,731	10	580.431,294 386.790,595	6.931
10	580.431,294 386.790,595	11	580.426,941 386.794,574	5.898
11	580.426,941 386.794,574	12	580.425,925 386.793,723	1.325
12	580.425,925 386.793,723	13	580.421,968 386.790,049	5.4
13	580.421,968 386.790,049	1	580.414,061 386.782,757	10.756

\*\* Lungimile segmentelor sunt determinate în planul de proiecție Stereo 70 și sunt rotunjite la 1 milimetru.

\*\*\* Distanța dintre puncte este formată din segmente cumulate ce sunt mai mici decât valoarea 1 milimetru.



**DATE DESPRE IMOBILUL NR. 8004**

Oficiul de Cadastru și Publicitate Imobiliară PRAHOVA  
Biroul de Cadastru și Publicitate Imobiliară Ploiești

**A. Partea I. Descrierea imobilului**

TEREN Intravilan

Adresa: Loc. Ploiestiori, Str Jupiter, Nr. 41, Jud. Prahova, TARLA 14 PARCELA Cc722

Nr. Crt	Nr cadastral Nr. topografic	Suprafața* (mp)	Observații / Referințe
A1	34005	Din acte: 416 Masurata: 380	Sector cadastral:20 Teren imprejmuit;

**Construcții**

Crt	Nr cadastral Nr. topografic	Adresa	Observații / Referințe
A1.1	34005-C1	Loc. Ploiestiori, Str Jupiter, Nr. 41, Jud. Prahova, TARLA 14 PARCELA Cc722	Nr. niveluri:1; S. construita la sol:93 mp; S. construita desfasurata:93 mp;
A1.2	34005-C2	Loc. Ploiestiori, Str Jupiter, Nr. 41, Jud. Prahova, TARLA 14 PARCELA Cc722	Nr. niveluri:1; S. construita la sol:24 mp; S. construita desfasurata:24 mp;

**B. Partea II. Proprietari și acte**

Inscrieri privitoare la dreptul de proprietate și alte drepturi reale		Referințe
<b>120151 / 28/07/2023</b>		
Act Notarial nr. 1287, din 27/07/2023 emis de NP Botezatu I. Ion;		
B3	Intabulare, drept de PROPRIETATEcumparare ca bun comun, dobandit prin Conventie, cota actuala 1/1, cota initiala 1/1 1) GEORGESCU MIHAI 2) GEORGESCU CARMEN	A1
B4	Intabulare, drept de PROPRIETATEcumparare ca bun comun, dobandit prin Conventie, cota actuala 1/1, cota initiala 1/1 1) GEORGESCU MIHAI 2) GEORGESCU CARMEN	A1.1, A1.2

**C. Partea III. SARCINI**

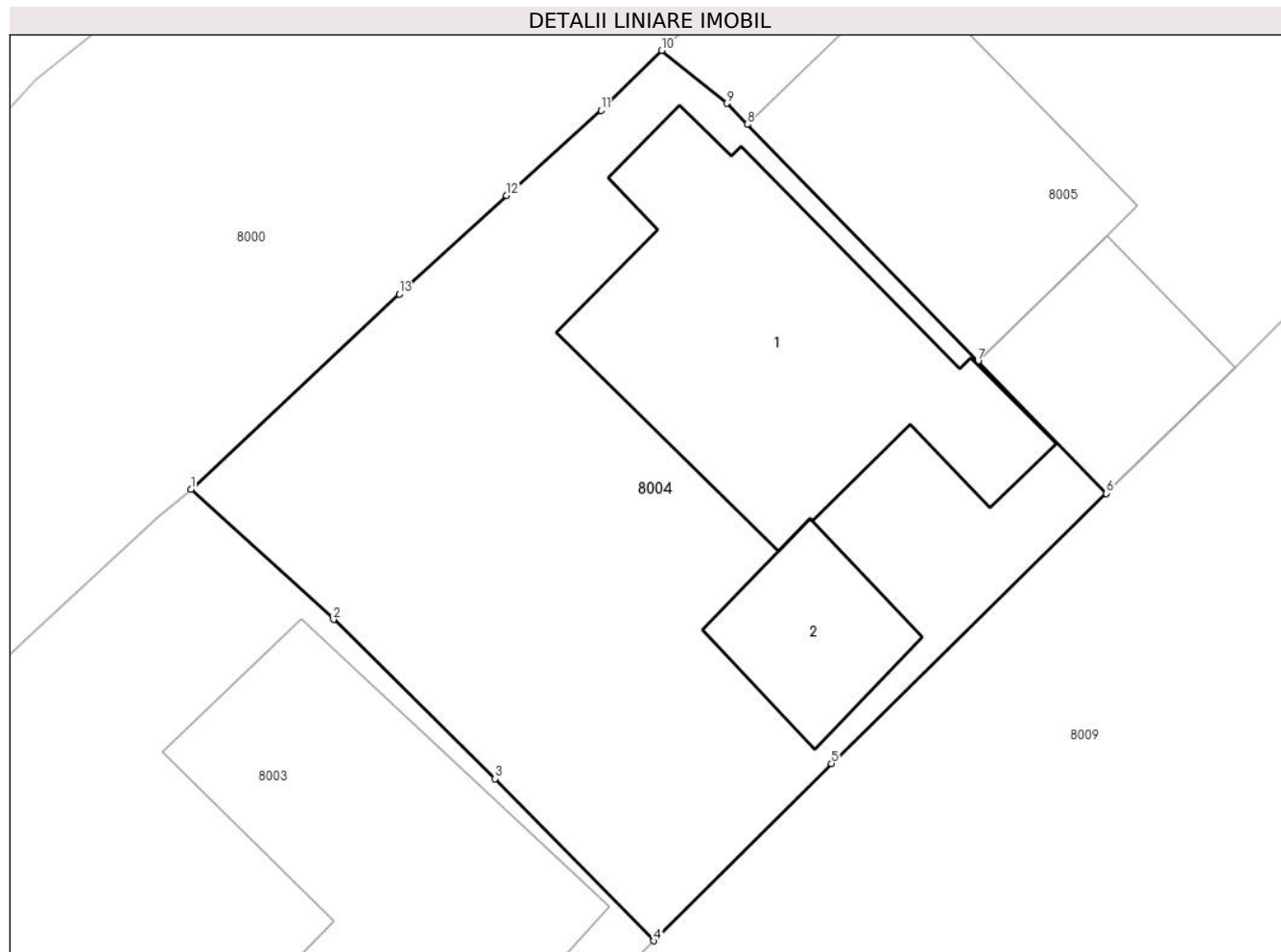
Inscrieri privind dezmembramintele dreptului de proprietate, drepturi reale de garanție și sarcini		Referințe
<b>120151 / 28/07/2023</b>		
Act Notarial nr. 1287, din 27/07/2023 emis de NP Botezatu I. Ion;		
C1	Intabulare, drept de HABITATIEviagera 1) RĂDUȚ GEORGETA	A1.1, A1.2
C2	Intabulare, drept de IPOTECA LEGALA, Valoare:0 reprezentand contravaloarea intretinerii 1) RĂDUȚ GEORGETA	A1, A1.1, A1.2

## Anexa Nr. 1 La Partea I

## Teren

Nr cadastral	Suprafața (mp)*	Observații / Referințe
34005	Din acte: 416 Masurata: 380	

\* Suprafața este determinată în planul de proiecție Stereo 70.



## Date referitoare la teren

Crt	Categorie folosință	Intra vilan	Suprafața (mp)	Tarla	Parcelă	Nr. topo	Observații / Referințe
8004	curți constructii	DA	380	T14	722	-	

## Date referitoare la construcții

Crt	Număr	Destinație construcție	Supraf. (mp)	Situație juridică	Observații / Referințe
A1.1	34005-C1	construcții de locuințe	93	Cu acte	Nr. niveluri:1; S. construita la sol:93 mp; S. construita desfasurata:93 mp;
A1.2	34005-C2	construcții anexa	24	Cu acte	Nr. niveluri:1; S. construita la sol:24 mp; S. construita desfasurata:24 mp;

## Lungime Segmente

1) Valorile lungimilor segmentelor sunt obținute din proiecție în plan.

Punct început	X / Y	Punct sfârșit	X / Y	Lungime segment (** (m)
1	580.426,941 386.794,574	2	580.431,294 386.790,595	5.898
2	580.431,294 386.790,595	3	580.436,232 386.785,731	6.931



Punct început	X / Y	Punct sfârșit	X / Y	Lungime segment (** (m)
3	580.436,232 386.785,731	4	580.441,07 386.780,782	6.921
4	580.441,07 386.780,782	5	580.446,496 386.786,2	7.668
5	580.446,496 386.786,2	6	580.454,894 386.794,445	11.769
6	580.454,894 386.794,445	7	580.450,97 386.798,473	5.623
7	580.450,97 386.798,473	8	580.443,924 386.805,709	10.1
8	580.443,924 386.805,709	9	580.443,299 386.806,351	0.896
9	580.443,299 386.806,351	10	580.441,318 386.807,966	2.556
10	580.441,318 386.807,966	11	580.439,466 386.806,134	2.605
11	580.439,466 386.806,134	12	580.436,574 386.803,542	3.884
12	580.436,574 386.803,542	13	580.433,302 386.800,528	4.449
13	580.433,302 386.800,528	1	580.426,941 386.794,574	8.713

\*\* Lungimile segmentelor sunt determinate în planul de proiecție Stereo 70 și sunt rotunjite la 1 milimetru.

\*\*\* Distanța dintre puncte este formată din segmente cumulate ce sunt mai mici decât valoarea 1 milimetru.



**DATE DESPRE IMOBILUL NR. 8005**

Oficiul de Cadastru și Publicitate Imobiliară PRAHOVA  
Biroul de Cadastru și Publicitate Imobiliară Ploiești

**A. Partea I. Descrierea imobilului**

TEREN Intravilan

Adresa: Loc. Ploiestiori, Str Jupiter, Nr. 39, Jud. Prahova

Nr. Crt	Nr cadastral Nr. topografic	Suprafața* (mp)	Observații / Referințe
A1	29255	Din acte: 493 Masurata: 496	Sector cadastral:20 Teren imprejmuit;

**Construcții**

Crt	Nr cadastral Nr. topografic	Adresa	Observații / Referințe
A1.1	29255-C1	Loc. Ploiestiori, Str Jupiter, Nr. 39, Jud. Prahova	Nr. niveluri:1; S. construita la sol:69 mp;
A1.2	29255-C2	Loc. Ploiestiori, Str Jupiter, Nr. 39, Jud. Prahova	Nr. niveluri:1; S. construita la sol:31 mp;

**B. Partea II. Proprietari și acte**

Inscrieri privitoare la dreptul de proprietate și alte drepturi reale		Referințe
<b>64211 / 13/07/2020</b>		
Act Notarial nr. 4504, din 06/08/1997 emis de NP POPESCU VIORICA (act administrativ nr 9885 din 30.06.2020, emis de PRIMARIA BLEJOI);		
B1	Intabulare, drept de PROPRIETATEcumparare ca bun comun, dobandit prin Conventie, cota actuala 1/1, cota initiala 1/1 1) STANCU GHEORGHE 2) STANCU MAGDALENA-BEATRICE	A1
B2	Intabulare, drept de PROPRIETATEcumparare ca bun comun, dobandit prin Conventie, cota actuala 1/1, cota initiala 1/1 1) STANCU GHEORGHE 2) STANCU MAGDALENA-BEATRICE	A1.1, A1.2

**C. Partea III. SARCINI .**

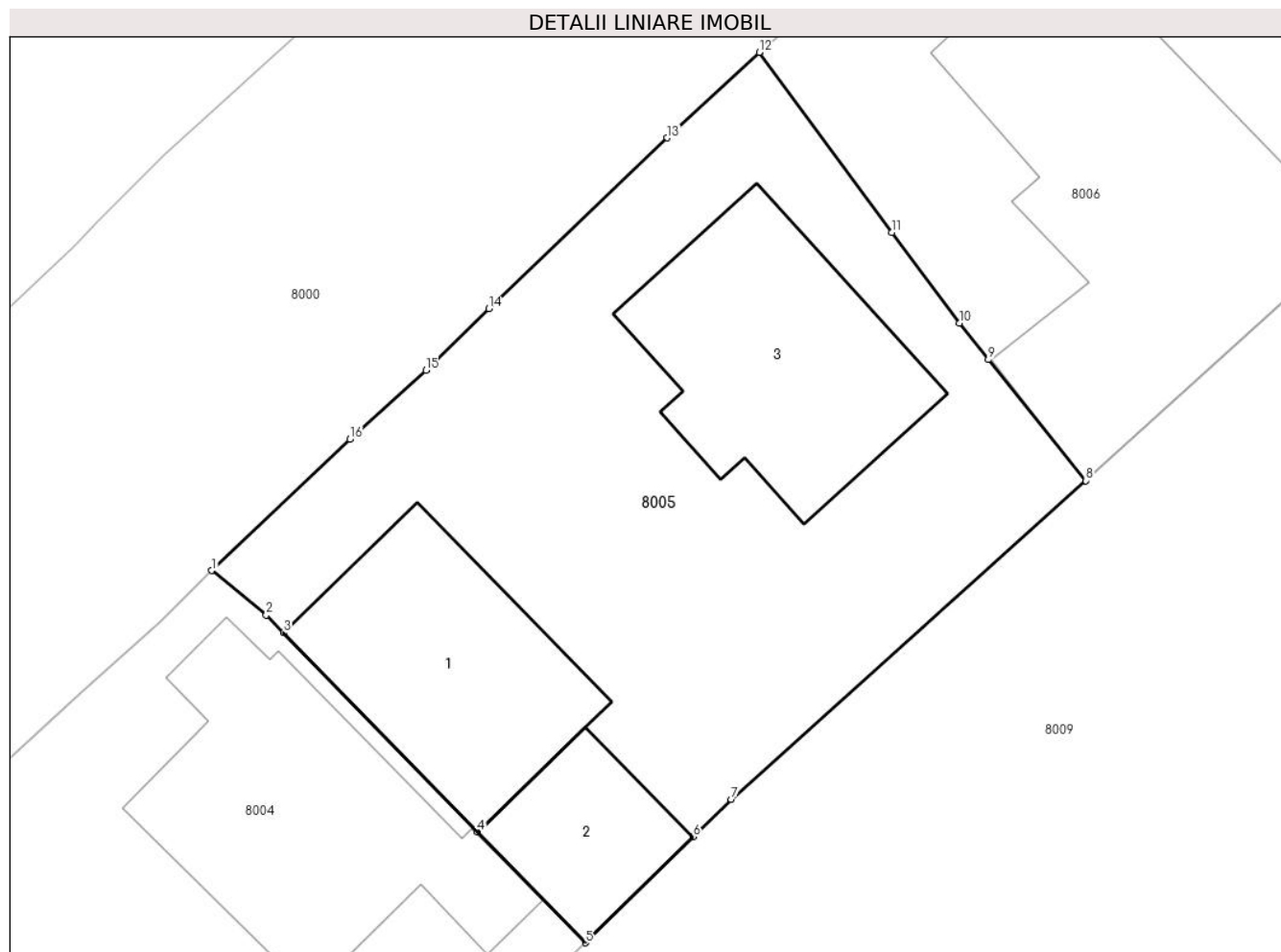
Inscrieri privind dezmembramintele dreptului de proprietate, drepturi reale de garanție și sarcini	Referințe
NU SUNT	

## Anexa Nr. 1 La Partea I

## Teren

Nr cadastral	Suprafața (mp)*	Observații / Referințe
29255	Din acte: 493 Masurata: 496	

\* Suprafața este determinată în planul de proiecție Stereo 70.



## Date referitoare la teren

Crt	Categorie folosință	Intra vilan	Suprafața (mp)	Tarla	Parcelă	Nr. topo	Observații / Referințe
8005	curți constructii	DA	496	T14	723	-	

## Date referitoare la construcții

Crt	Număr	Destinație construcție	Supraf. (mp)	Situație juridică	Observații / Referințe
A1.1	29255-C1	construcții de locuințe	69	Cu acte	Nr. niveluri:1; S. construita la sol:69 mp;
A1.2	29255-C2	construcții anexa	31	Cu acte	Nr. niveluri:1; S. construita la sol:31 mp;
A1.3	29255-C3	construcții de locuințe	76	Fara acte	Nr. niveluri:1; S. construita la sol:76 mp;

## Lungime Segmente

1) Valorile lungimilor segmentelor sunt obținute din proiecție în plan.

Punct început	X / Y	Punct sfârșit	X / Y	Lungime segment (** (m)
1	580.441,318 386.807,966	2	580.443,299 386.806,351	2.556
2	580.443,299 386.806,351	3	580.443,924 386.805,709	0.896

Punct început	X / Y	Punct sfârșit	X / Y	Lungime segment (** (m)
3	580.443,924 386.805,709	4	580.450,97 386.798,473	10.1
4	580.450,97 386.798,473	5	580.454,894 386.794,445	5.623
5	580.454,894 386.794,445	6	580.458,813 386.798,298	5.496
6	580.458,813 386.798,298	7	580.460,2 386.799,649	1.936
7	580.460,2 386.799,649	8	580.473,077 386.811,232	17.32
8	580.473,077 386.811,232	9	580.469,542 386.815,63	5.643
9	580.469,542 386.815,63	10	580.468,493 386.816,96	1.694
10	580.468,493 386.816,96	11	580.466,03 386.820,256	4.115
11	580.466,03 386.820,256	12	580.461,218 386.826,794	8.118
12	580.461,218 386.826,794	13	580.457,866 386.823,689	4.569
13	580.457,866 386.823,689	14	580.451,388 386.817,483	8.971
14	580.451,388 386.817,483	15	580.449,112 386.815,238	3.197
15	580.449,112 386.815,238	16	580.446,35 386.812,736	3.727
16	580.446,35 386.812,736	1	580.441,318 386.807,966	6.934

\*\* Lungimile segmentelor sunt determinate în planul de proiecție Stereo 70 și sunt rotunjite la 1 milimetru.

\*\*\* Distanța dintre puncte este formată din segmente cumulate ce sunt mai mici decât valoarea 1 milimetru.



**DATE DESPRE IMOBILUL NR. 8006**

Oficiul de Cadastru și Publicitate Imobiliară PRAHOVA  
Biroul de Cadastru și Publicitate Imobiliară Ploiești

**A. Partea I. Descrierea imobilului**

TEREN Intravilan

Adresa: Loc. Ploiestiori, Str Jupiter, Nr. 37, Jud. Prahova, T 14, CC 724

Nr. Crt	Nr cadastral Nr. topografic	Suprafața* (mp)	Observații / Referințe
A1	29216	Din acte: 360 Masurata: 365	Sector cadastral:20 Teren imprejmuit;

**Construcții**

Crt	Nr cadastral Nr. topografic	Adresa	Observații / Referințe
A1.1	29216-C1	Loc. Ploiestiori, Str Jupiter, Nr. 37, Jud. Prahova, T 14, CC 724	Nr. niveluri:1; S. construita la sol:143 mp; S. construita desfasurata:143 mp;

**B. Partea II. Proprietari și acte**

Inscrieri privitoare la dreptul de proprietate și alte drepturi reale		Referințe
<b>44115 / 29/05/2020</b>		
Act Notarial nr. 1444, din 13/04/1999 emis de NP IVAN CONSTANTIN (act administrativ nr 7196 din 13.05.2020, emis de PRIMARIA COMUNEI BLEJOI);		
B1	Intabulare, drept de PROPRIETATEcumparare ca bun propriu, dobandit prin Conventie, cota actuala 1/2, cota initiala 1/2 1) <b>DUMITRAȘCU GEORGETA</b>	A1
B2	Intabulare, drept de PROPRIETATEcumparare, dobandit prin Conventie, cota actuala 1/2, cota initiala 1/2 1) <b>DUMITRAȘCU GEORGETA</b>	A1.1
B3	Intabulare, drept de PROPRIETATEcumparare ca bun propriu, dobandit prin Conventie, cota actuala 1/2, cota initiala 1/2 1) <b>POSESCU CONSTANTIN</b>	A1
B4	Intabulare, drept de PROPRIETATEcumparare ca bun propriu, dobandit prin Conventie, cota actuala 1/2, cota initiala 1/2 1) <b>POSESCU CONSTANTIN</b>	A1.1

**C. Partea III. SARCINI .**

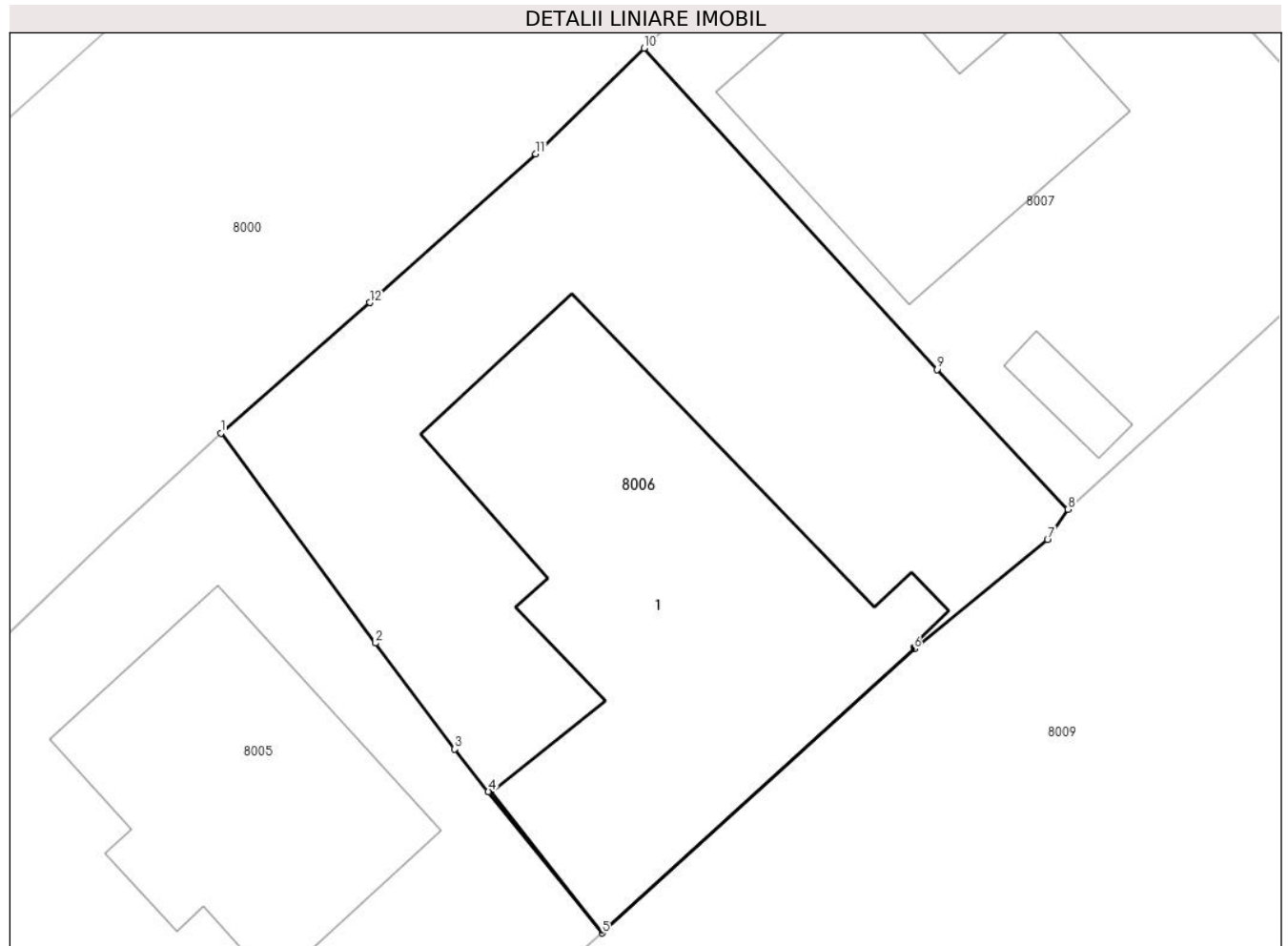
Inscrieri privind dezmembramintele dreptului de proprietate, drepturi reale de garanție și sarcini	Referințe
NU SUNT	

## Anexa Nr. 1 La Partea I

## Teren

Nr cadastral	Suprafața (mp)*	Observații / Referințe
29216	Din acte: 360 Masurata: 365	

\* Suprafața este determinată în planul de proiecție Stereo 70.



## Date referitoare la teren

Crt	Categorie folosință	Intra vilan	Suprafața (mp)	Tarla	Parcelă	Nr. topo	Observații / Referințe
8006	curți constructii	DA	365	T14	724	-	

## Date referitoare la construcții

Crt	Număr	Destinație construcție	Supraf. (mp)	Situație juridică	Observații / Referințe
A1.1	29216-C1	construcții de locuințe	143	Cu acte	Nr. niveluri:1; S. construita la sol:143 mp; S. construita desfasurata:143 mp;

## Lungime Segmente

1) Valorile lungimilor segmentelor sunt obținute din proiecție în plan.

Punct început	X / Y	Punct sfârșit	X / Y	Lungime segment (** (m)
1	580.461,218 386.826,794	2	580.466,03 386.820,256	8.118
2	580.466,03 386.820,256	3	580.468,493 386.816,96	4.115
3	580.468,493 386.816,96	4	580.469,542 386.815,63	1.694



Punct început	X / Y	Punct sfârșit	X / Y	Lungime segment (** (m)
4	580.469,542 386.815,63	5	580.473,077 386.811,232	5.643
5	580.473,077 386.811,232	6	580.482,793 386.820,073	13.136
6	580.482,793 386.820,073	7	580.486,945 386.823,47	5.365
7	580.486,945 386.823,47	8	580.487,583 386.824,42	1.144
8	580.487,583 386.824,42	9	580.483,513 386.828,774	5.96
9	580.483,513 386.828,774	10	580.474,386 386.838,769	13.535
10	580.474,386 386.838,769	11	580.471,018 386.835,475	4.711
11	580.471,018 386.835,475	12	580.465,846 386.830,851	6.938
12	580.465,846 386.830,851	1	580.461,218 386.826,794	6.154

\*\* Lungimile segmentelor sunt determinate în planul de proiecție Stereo 70 și sunt rotunjite la 1 milimetru.

\*\*\* Distanța dintre puncte este formată din segmente cumulate ce sunt mai mici decât valoarea 1 milimetru.



**DATE DESPRE IMOBILUL NR. 8007**

Oficiul de Cadastru și Publicitate Imobiliară PRAHOVA  
Biroul de Cadastru și Publicitate Imobiliară Ploiești

**A. Partea I. Descrierea imobilului**

TEREN Intravilan

Adresa: Loc. Ploiestiori, Str Jupiter, Nr. 35, Jud. Prahova

Nr. Crt	Nr cadastral Nr. topografic	Suprafața* (mp)	Observații / Referințe
A1		Din acte: 254 Masurata: 282	Sector cadastral:20 Teren imprejmuit;

**Construcții**

Crt	Nr cadastral Nr. topografic	Adresa	Observații / Referințe
A1.1		Loc. Ploiestiori, Str Jupiter, Nr. 35, Jud. Prahova	Nr. niveluri:1; S. construita la sol:68 mp; S. construita desfasurata:132 mp;
A1.2		Loc. Ploiestiori, Str Jupiter, Nr. 35, Jud. Prahova	Nr. niveluri:1; S. construita la sol:6 mp; S. construita desfasurata:6 mp;

**B. Partea II. Proprietari și acte**

Inscrieri privitoare la dreptul de proprietate și alte drepturi reale		Referințe
/		
Act Notarial nr. 2266, din 24/10/1997 emis de NP BOTEZATU ION;		
B1	Intabulare, drept de PROPRIETATE, dobandit prin Conventie, cota actuala 1/1, cota initiala 1/1 1) UNGUREANU MARGARETA 2) UNGUREANU MARIAN	A1

**C. Partea III. SARCINI .**

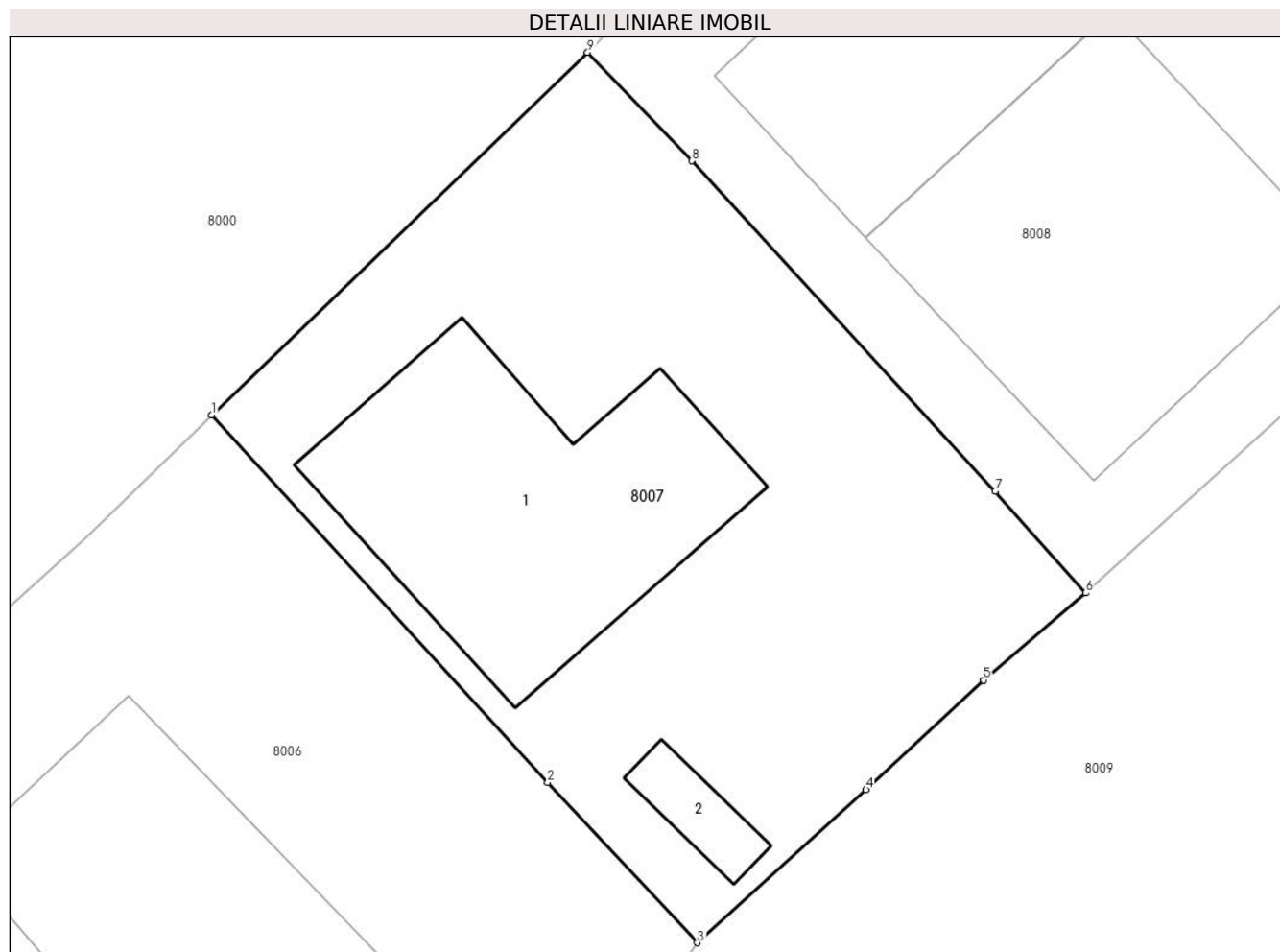
Inscrieri privind dezmembramintele dreptului de proprietate, drepturi reale de garanție și sarcini	Referințe
NU SUNT	

## Anexa Nr. 1 La Partea I

## Teren

Nr cadastral	Suprafața (mp)*	Observații / Referințe
	Din acte: 254 Masurata: 282	

\* Suprafața este determinată în planul de proiecție Stereo 70.



## Date referitoare la teren

Crt	Categorie folosință	Intravilan	Suprafața (mp)	Tarla	Parcelă	Nr. topo	Observații / Referințe
8007	curți constructii	DA	282	T14	725	-	

## Date referitoare la construcții

Crt	Număr	Destinație construcție	Supraf. (mp)	Situație juridică	Observații / Referințe
A1.1		construcții de locuințe	68	Cu acte	Nr. niveluri:1; S. construita la sol:68 mp; S. construita desfasurata:132 mp;
A1.2		construcții anexa	6	Cu acte	Nr. niveluri:1; S. construita la sol:6 mp; S. construita desfasurata:6 mp;

## Lungime Segmente

1) Valorile lungimilor segmentelor sunt obținute din proiecție în plan.

Punct început	X / Y	Punct sfârșit	X / Y	Lungime segment (** (m)
1	580.474,386 386.838,769	2	580.483,513 386.828,774	13.535
2	580.483,513 386.828,774	3	580.487,583 386.824,42	5.96

Punct început	X / Y	Punct sfârșit	X / Y	Lungime segment (** (m)
3	580.487,583 386.824,42	4	580.492,169 386.828,58	6.192
4	580.492,169 386.828,58	5	580.495,359 386.831,559	4.365
5	580.495,359 386.831,559	6	580.498,134 386.833,929	3.649
6	580.498,134 386.833,929	7	580.495,686 386.836,692	3.691
7	580.495,686 386.836,692	8	580.487,441 386.845,679	12.196
8	580.487,441 386.845,679	9	580.484,599 386.848,626	4.094
9	580.484,599 386.848,626	1	580.474,386 386.838,769	14.194

\*\* Lungimile segmentelor sunt determinate în planul de proiecție Stereo 70 și sunt rotunjite la 1 milimetru.

\*\*\* Distanța dintre puncte este formată din segmente cumulate ce sunt mai mici decât valoarea 1 milimetru.



**DATE DESPRE IMOBILUL NR. 8008**

Oficiul de Cadastru și Publicitate Imobiliară PRAHOVA  
Biroul de Cadastru și Publicitate Imobiliară Ploiești

**A. Partea I. Descrierea imobilului**

TEREN Intravilan

Adresa: Loc. Ploiestiori, Str Jupiter, Nr. 33, Jud. Prahova

Nr. Crt	Nr cadastral Nr. topografic	Suprafața* (mp)	Observații / Referințe
A1	25080	Din acte: 553 Masurata: 577	Sector cadastral:20 Teren imprejmuit;

**Construcții**

Crt	Nr cadastral Nr. topografic	Adresa	Observații / Referințe
A1.1	25080-C1	Loc. Ploiestiori, Str Jupiter, Nr. 33, Jud. Prahova	Nr. niveluri:2; S. construita la sol:55 mp; S. construita desfasurata:118 mp;
A1.2	25080-C2	Loc. Ploiestiori, Str Jupiter, Nr. 33, Jud. Prahova	Nr. niveluri:1; S. construita la sol:82 mp; S. construita desfasurata:82 mp;

**B. Partea II. Proprietari și acte**

Inscrieri privitoare la dreptul de proprietate și alte drepturi reale		Referințe
<b>2100 / 14/01/2019</b>		
Act Administrativ nr. 60012, din 09/10/2012 emis de OCPI Prahova;		
B2	se indreapta eroarea materiala strecurata in cuprinsul prezentei carti funciare in sensul ca imobilul este situat in com. Blejoi, sat Ploiestiori, T14, P A 725	A1
Act Notarial nr. 41, din 10/01/2019 emis de NP Botezatu Ioana Eleonora;		
B3	Intabulare, drept de PROPRIETATE, dobandit prin Conventie, cota actuala 1/1, cota initiala 1/1 1) CORNEANU MIRCEA ANDREI 2) CORNEANU GABRIELA	A1
/		
Act Administrativ nr. 103, din 16/07/2019 emis de PRIMARIA COM BLEJOI;		
B4	Intabulare, drept de PROPRIETATE, dobandit prin Construire, cota actuala 1/1, cota initiala 1/1 1) CORNEANU MIRCEA ANDREI 2) CORNEANU GABRIELA	A1.1, A1.2

**C. Partea III. SARCINI .**

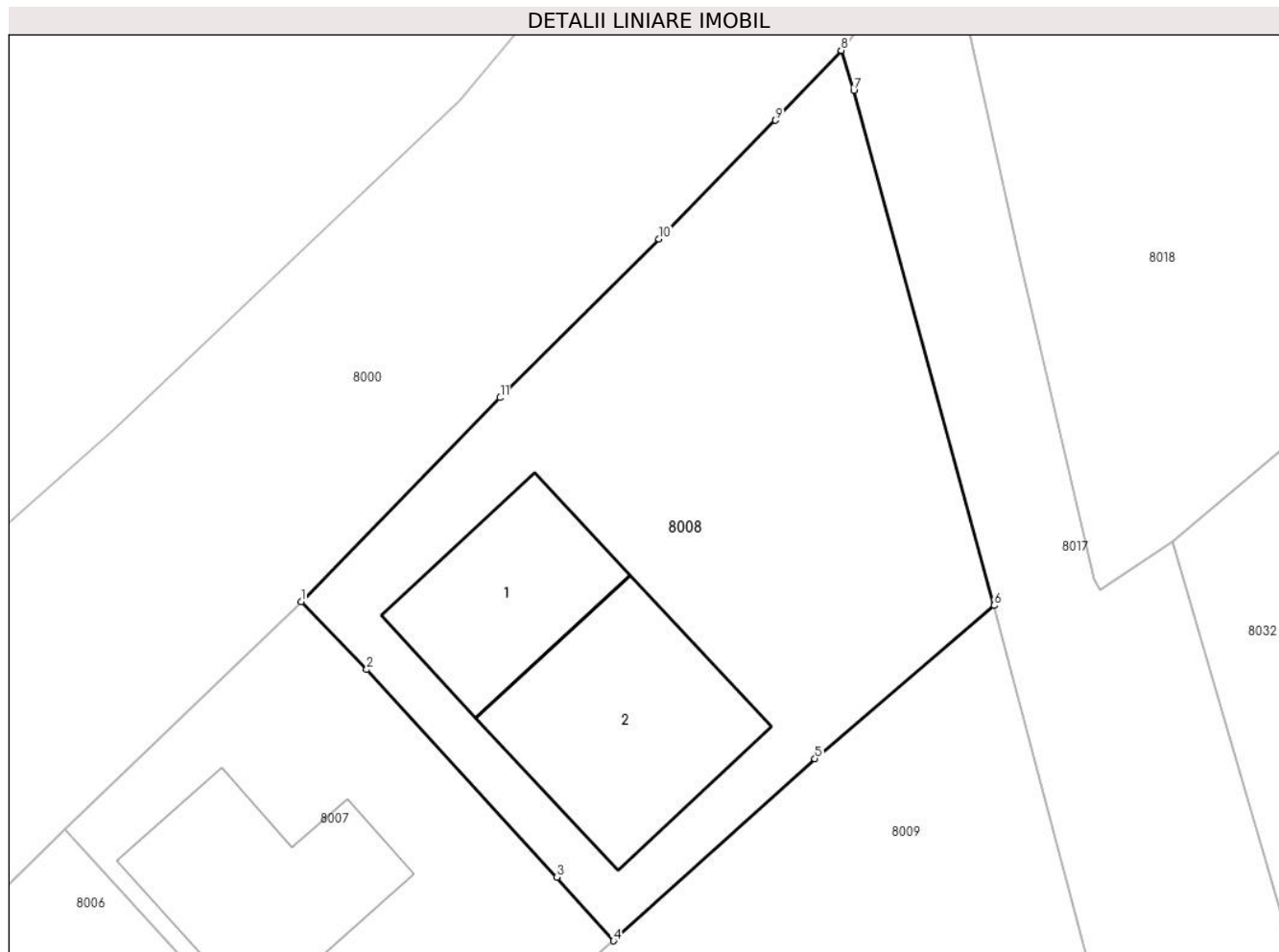
Inscrieri privind dezmembramintele dreptului de proprietate, drepturi reale de garanție și sarcini	Referințe
NU SUNT	

## Anexa Nr. 1 La Partea I

## Teren

Nr cadastral	Suprafața (mp)*	Observații / Referințe
25080	Din acte: 553 Masurata: 577	

\* Suprafața este determinată în planul de proiecție Stereo 70.



## Date referitoare la teren

Crt	Categorie folosință	Intra vilan	Suprafața (mp)	Tarla	Parcelă	Nr. topo	Observații / Referințe
8008	curți constructii	DA	577	T14	725	-	

## Date referitoare la construcții

Crt	Număr	Destinație construcție	Supraf. (mp)	Situație juridică	Observații / Referințe
A1.1	25080-C1	construcții de locuințe	55	Cu acte	Nr. niveluri:2; S. construita la sol:55 mp; S. construita desfasurata:118 mp;
A1.2	25080-C2	construcții anexa	82	Cu acte	Nr. niveluri:1; S. construita la sol:82 mp; S. construita desfasurata:82 mp;

## Lungime Segmente

1) Valorile lungimilor segmentelor sunt obținute din proiecție în plan.

Punct început	X / Y	Punct sfârșit	X / Y	Lungime segment (** (m)
1	580.484,599 386.848,626	2	580.487,441 386.845,679	4.094
2	580.487,441 386.845,679	3	580.495,686 386.836,692	12.196



Punct început	X / Y	Punct sfârşit	X / Y	Lungime segment (** (m)
3	580.495,686 386.836,692	4	580.498,134 386.833,929	3.691
4	580.498,134 386.833,929	5	580.506,852 386.841,818	11.758
5	580.506,852 386.841,818	6	580.514,623 386.848,448	10.215
6	580.514,623 386.848,448	7	580.508,538 386.870,745	23.112
7	580.508,538 386.870,745	8	580.507,987 386.872,486	1.826
8	580.507,987 386.872,486	9	580.505,138 386.869,463	4.154
9	580.505,138 386.869,463	10	580.500,088 386.864,327	7.203
10	580.500,088 386.864,327	11	580.493,225 386.857,448	9.717
11	580.493,225 386.857,448	1	580.484,599 386.848,626	12.338

\*\* Lungimile segmentelor sunt determinate în planul de proiecție Stereo 70 și sunt rotunjite la 1 milimetru.

\*\*\* Distanța dintre puncte este formată din segmente cumulate ce sunt mai mici decât valoarea 1 milimetru.



**DATE DESPRE IMOBILUL NR. 8009**

Oficiul de Cadastru și Publicitate Imobiliară PRAHOVA  
Biroul de Cadastru și Publicitate Imobiliară Ploiești

**A. Partea I. Descrierea imobilului**

TEREN Intravilan

Adresa: Loc. Ploiestiori, Str Eternității, Nr. 2, Jud. Prahova

Nr. Crt	Nr cadastral Nr. topografic	Suprafața* (mp)	Observații / Referințe
A1	30335	18.782	Sector cadastral:20 Teren imprejmuit;

**B. Partea II. Proprietari și acte**

Inscrieri privitoare la dreptul de proprietate și alte drepturi reale		Referințe
<b>111880 / 26/08/2021</b>		
Act Notarial nr. 1367, din 24/08/2021 emis de MEIROSU CARMEN;		
B1	Se infiinteaza cf. 30335 a imobilului cu nr. cad. 30335/Blejoi ca urmare a alipirii urmatoarelor 2 imobile: ~- nr.cad.29035\cf.29035; ~- nr.cad.30184\cf.30184;	A1
B5	Intabulare, drept de PROPRIETATE, dobandit prin Conventie, cota actuala 1/1, cota initiala 1/1 1) PAROHIA PLOIESTIORI, CIF:9930074	A1

**C. Partea III. SARCINI .**

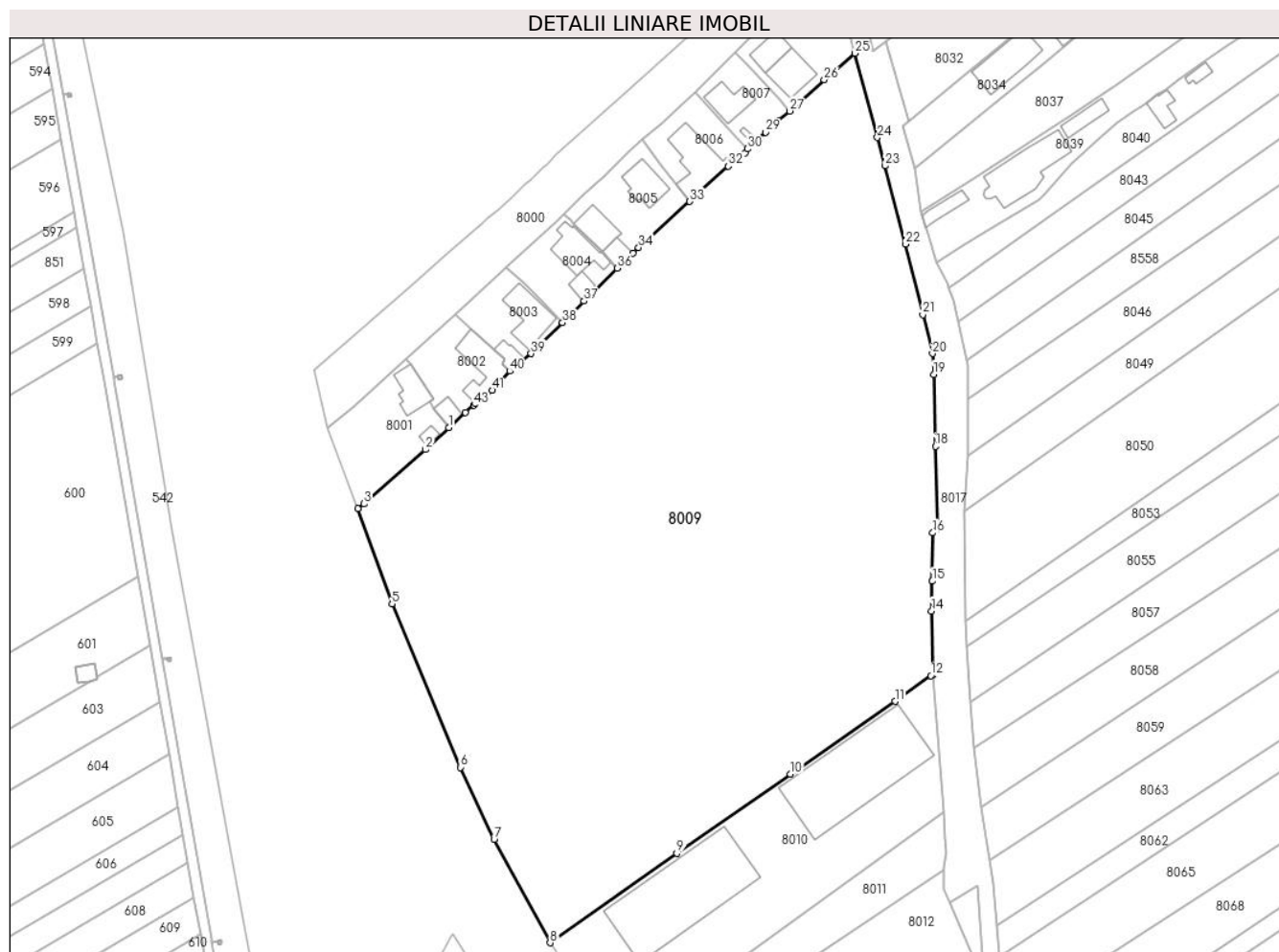
Inscrieri privind dezmembramintele dreptului de proprietate, drepturi reale de garanție și sarcini	Referințe
NU SUNT	

## Anexa Nr. 1 La Partea I

## Teren

Nr cadastral	Suprafața (mp)*	Observații / Referințe
30335	18.782	

\* Suprafața este determinată în planul de proiecție Stereo 70.



## Date referitoare la teren

Crt	Categorie folosință	Intravilan	Suprafața (mp)	Tarla	Parcelă	Nr. topo	Observații / Referințe
1	curți constructii	DA	18.782	T14	725/1,210/26	-	

## Lungime Segmente

1) Valorile lungimilor segmentelor sunt obținute din proiecție în plan.

Punct început	X / Y	Punct sfârșit	X / Y	Lungime segment	Punct început	X / Y	Punct sfârșit	X / Y	Lungime segment	Punct început	X / Y	Punct sfârșit	X / Y	Lungime segment
1	580.412,475 386.754,425	2	580.406,655 386.748,899	8.026	2	580.406,655 386.748,899	3	580.391,213 386.735,268	20.598	3	580.391,213 386.735,268	4	580.389,663 386.734,05	1.971
4	580.389,663 386.734,05	5	580.398,216 386.710,111	25.421	5	580.398,216 386.710,111	6	580.415,367 386.669,068	44.482	6	580.415,367 386.669,068	7	580.423,881 386.650,997	19.976
7	580.423,881 386.650,997	8	580.437,956 386.625,015	29.549	8	580.437,956 386.625,015	9	580.469,828 386.647,489	38.999	9	580.469,828 386.647,489	10	580.498,379 386.667,387	34.801
10	580.498,379 386.667,387	11	580.524,657 386.685,66	32.007	11	580.524,657 386.685,66	12	580.533,694 386.692,088	11.09	12	580.533,694 386.692,088	13	580.534,288 386.692,36	0.653
13	580.534,288 386.692,36	14	580.533,845 386.708,345	15.991	14	580.533,845 386.708,345	15	580.534,032 386.715,853	7.51	15	580.534,032 386.715,853	16	580.534,131 386.727,971	12.118

Punct început	X / Y	Punct sfârșit	X / Y	Lungime segment	Punct început	X / Y	Punct sfârșit	X / Y	Lungime segment	Punct început	X / Y	Punct sfârșit	X / Y	Lungime segment
16	580.534,131 386.727,971	17	580.535,313 386.728,879	1.49	17	580.535,313 386.728,879	18	580.534,824 386.749,688	20.815	18	580.534,824 386.749,688	19	580.534,409 386.767,808	18.125
19	580.534,409 386.767,808	20	580.534,073 386.773,005	5.208	20	580.534,073 386.773,005	21	580.531,668 386.782,798	10.084	21	580.531,668 386.782,798	22	580.527,254 386.800,531	18.274
22	580.527,254 386.800,531	23	580.522,103 386.820,186	20.319	23	580.522,103 386.820,186	24	580.520,198 386.827,301	7.366	24	580.520,198 386.827,301	25	580.514,623 386.848,448	21.87
25	580.514,623 386.848,448	26	580.506,852 386.841,818	10.215	26	580.506,852 386.841,818	27	580.498,134 386.833,929	11.758	27	580.498,134 386.833,929	28	580.495,359 386.831,559	3.649
28	580.495,359 386.831,559	29	580.492,169 386.828,58	4.365	29	580.492,169 386.828,58	30	580.487,583 386.824,42	6.192	30	580.487,583 386.824,42	31	580.486,945 386.823,47	1.144
31	580.486,945 386.823,47	32	580.482,793 386.820,073	5.365	32	580.482,793 386.820,073	33	580.473,077 386.811,232	13.136	33	580.473,077 386.811,232	34	580.460,2 386.799,649	17.32
34	580.460,2 386.799,649	35	580.458,813 386.798,298	1.936	35	580.458,813 386.798,298	36	580.454,894 386.794,445	5.496	36	580.454,894 386.794,445	37	580.446,496 386.786,2	11.769
37	580.446,496 386.786,2	38	580.441,07 386.780,782	7.668	38	580.441,07 386.780,782	39	580.433,193 386.772,994	11.077	39	580.433,193 386.772,994	40	580.427,843 386.768,583	6.934
40	580.427,843 386.768,583	41	580.423,384 386.763,785	6.55	41	580.423,384 386.763,785	42	580.419,182 386.760,456	5.361	42	580.419,182 386.760,456	43	580.418,829 386.760,085	0.512
43	580.418,829 386.760,085	44	580.416,688 386.758,236	2.829	44	580.416,688 386.758,236	1	580.412,475 386.754,425	5.681					

\*\* Lungimile segmentelor sunt determinate în planul de proiecție Stereo 70 și sunt rotunjite la 1 milimetru.

\*\*\* Distanța dintre puncte este formată din segmente cumulate ce sunt mai mici decât valoarea 1 milimetru.



**DATE DESPRE IMOBILUL NR. 8010**

Oficiul de Cadastru și Publicitate Imobiliară PRAHOVA  
Biroul de Cadastru și Publicitate Imobiliară Ploiești

**A. Partea I. Descrierea imobilului**

TEREN Intravilan

Nr. cadastral vechi:10895

Adresa: Loc. Ploiestiori, Calea Buzău, Nr. 75, Jud. Prahova

Nr. Crt	Nr cadastral Nr. topografic	Suprafața* (mp)	Observații / Referințe
A1	21468	Din acte: 3.517 Masurata: 3.349	Sector cadastral:20 Teren imprejmuit;

**Construcții**

Crt	Nr cadastral Nr. topografic	Adresa	Observații / Referințe
A1.1	21468-C1	Loc. Ploiestiori, Calea Buzău, Nr. 75, Jud. Prahova	Nr. niveluri:1; S. construita la sol:587 mp; S. construita desfasurata:587 mp;
A1.2	21468-C2	Loc. Ploiestiori, Calea Buzău, Nr. 75, Jud. Prahova	Nr. niveluri:1; S. construita la sol:579 mp; S. construita desfasurata:579 mp;

**B. Partea II. Proprietari și acte**

Inscrieri privitoare la dreptul de proprietate și alte drepturi reale	Referințe
<b>15798 / 08/02/2022</b>	
Act Administrativ nr. 4562, din 04/03/2022 emis de PRIMARIA COMUNEI BLEJOI (act notarial nr 186 din 07.02.2022, emis de NP MOANTA GEORGETA;act notarial nr 1103 din 14.05.2019, emis de NP DAVID CRISTIAN EMANUEL;act administrativ nr 25 din 09.03.2020, emis de PRIMARIA BLEJOI;act administrativ nr 2176 din 01.02.2022, emis de PRIMARIA BLEJOI);	
B1	A1.1
Intabulare, drept de PROPRIETATE, dobandit prin Construire, cota actuala 1/1, cota initiala 1/1	
1) SC MIRAJ AUTOSERV MAS SRL,, CIF:28620568	
2) SC MIRAJ AUTOSERV MAS SRL,, CIF:28620568	
<b>4326 / 18/01/2018</b>	
Act Notarial nr. 233, din 17/01/2018 emis de NP Ivan Constantin;	
B1	A1
Se infiinteaza cf. 21468 a imobilului cu nr. cad. 21468/Blejoi ca urmare a alipirii urmatoarelor 1 imobile: ~- nr.cad.20047\cf.20047;	
<b>32814 / 28/03/2019</b>	
Act Notarial nr. 682, din 27/03/2019 emis de NP David Cristian Emanuel;	
B4	A1
Intabulare, drept de PROPRIETATEcumparare ca bun comun, dobandit prin Conventie, cota actuala 1/1, cota initiala 1/1	
1) SERBAN TOMA-LIVIU	
2) SERBAN MIHAELA IONELA	
<b>101858 / 05/10/2020</b>	
Act Administrativ nr. 25, din 09/03/2020 emis de Primaria Blejoi;	
B5	A1
se noteaza autorizatia de construire nr.25 eliberata la data de 09.03.2020 de Primaria Blejoi	
<b>15798 / 08/02/2022</b>	
Act Administrativ nr. 4562, din 04/03/2022 emis de PRIMARIA COMUNEI BLEJOI (act notarial nr 186 din 07.02.2022, emis de NP MOANTA GEORGETA;act notarial nr 1103 din 14.05.2019, emis de NP DAVID CRISTIAN EMANUEL;act administrativ nr 25 din 09.03.2020, emis de PRIMARIA BLEJOI;act administrativ nr 2176 din 01.02.2022, emis de PRIMARIA BLEJOI);	
B6	A1
se noteaza actualizarea informatiilor cadastrale conform documentatiei anexate in sensul ca adresa actuala a imobilului este: Com. Blejoi, Sat.Ploiestiori, Calea Buzău, Nr. 75, Jud. Prahova	
B7	A1
se noteaza actualizarea informatiilor cadastrale in sensul modificarii limitelor si suprafetei imobilului conform documentatie tehnice avizate	
B8	A1
se noteaza actualizarea informatiilor cadastrale in sensul schimbarii categoriei de folosinta a imobilului din "arabil" in "curti constructii"	

**C. Partea III. SARCINI**

Inscrieri privind dezmembramintele dreptului de proprietate, drepturi reale de garanție și sarcini	Referințe
--	-----------

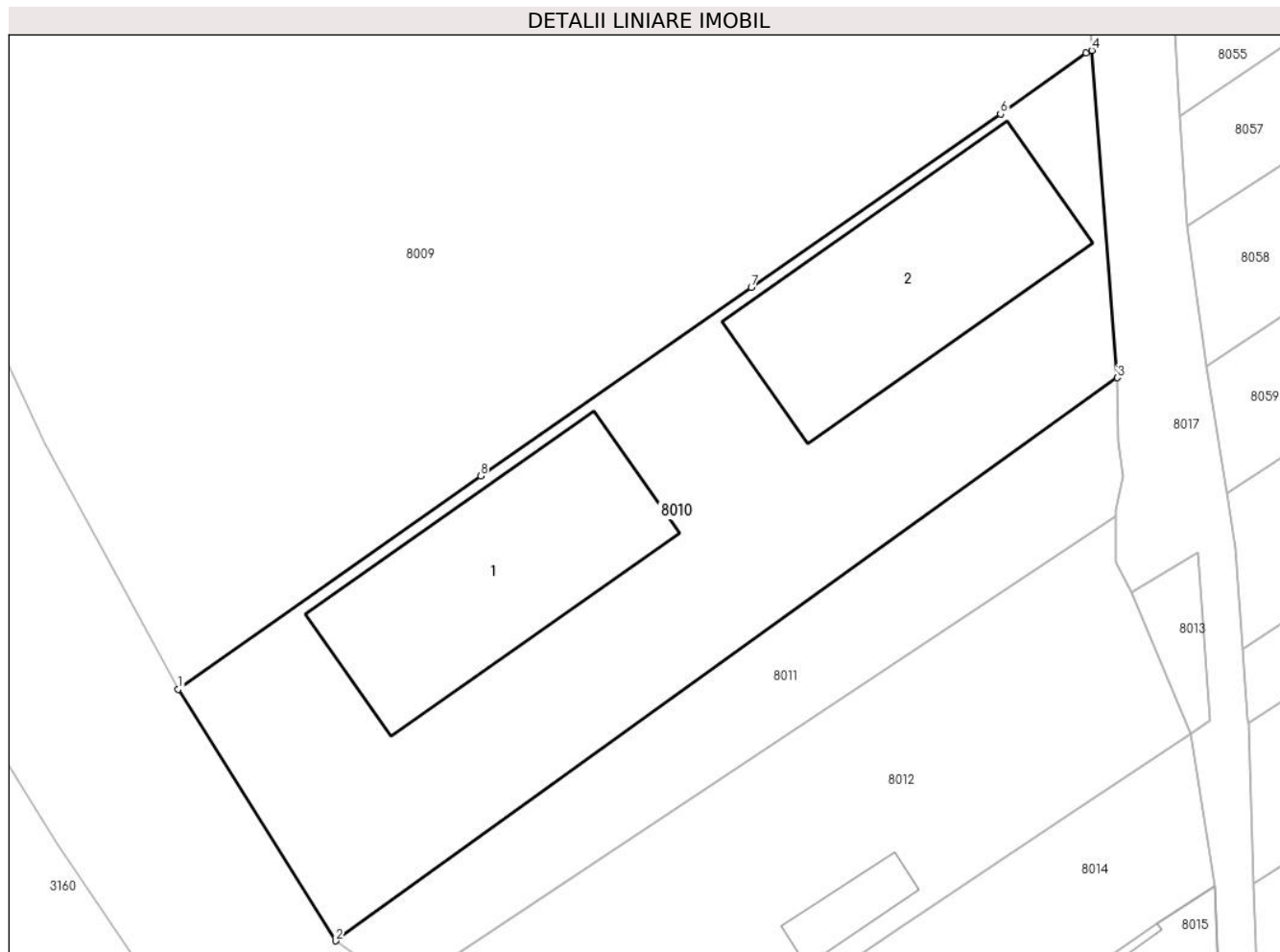
Inscrieri privind dezmembramintele dreptului de proprietate, drepturi reale de garanție și sarcini		Referințe
<b>51620 / 15/05/2019</b>		
Act Notarial nr. 1103, din 14/05/2019 emis de NP David Cristian Emanuel;		
C1	Intabulare, drept de SUPERFICIE pe o durata de 25 ani 1) SC MIRAJ AUTOSERV MAS SRL,, CIF:28620568	A1
<b>159904 / 17/11/2021</b>		
Act Notarial nr. 2145, din 15/11/2021 emis de NP David Cristian Emanuel;		
C5	se radiaza ipotecile de sub C2,C3,C4 înscrise prin încheierea nr. 105951/2020	A1



**Anexa Nr. 1 La Partea I****Teren**

Nr cadastral	Suprafața (mp)*	Observații / Referințe
21468	Din acte: 3.517 Masurata: 3.349	

\* Suprafața este determinată în planul de proiecție Stereo 70.

**Date referitoare la teren**

Crt	Categorie folosință	Intra vilan	Suprafața (mp)	Tarla	Parcelă	Nr. topo	Observații / Referințe
8010	curți constructii	DA	3.349	T26	210/23, 210/24	-	

**Date referitoare la construcții**

Crt	Număr	Destinație construcție	Supraf. (mp)	Situație juridică	Observații / Referințe
A1.1	21468-C1	construcții administrative și social culturale	Din acte: 0 Masurata: 587	Cu acte	Nr. niveluri:1; S. construita la sol:587 mp; S. construita desfasurata:587 mp;
A1.2	21468-C2	construcții administrative și social culturale	Din acte: 0 Masurata: 579	Cu acte	Nr. niveluri:1; S. construita la sol:579 mp; S. construita desfasurata:579 mp;

**Lungime Segmente**

1) Valorile lungimilor segmentelor sunt obținute din proiecție în plan.

Punct început	X / Y	Punct sfârșit	X / Y	Lungime segment (** (m)
1	580.437,956 386.625,015	2	580.454,545 386.598,477	31.296

Punct început	X / Y	Punct sfârșit	X / Y	Lungime segment (** (m)
2	580.454,545 386.598,477	3	580.536,956 386.657,854	101.574
3	580.536,956 386.657,854	4	580.534,288 386.692,36	34.609
4	580.534,288 386.692,36	5	580.533,694 386.692,088	0.653
5	580.533,694 386.692,088	6	580.524,657 386.685,66	11.09
6	580.524,657 386.685,66	7	580.498,379 386.667,387	32.007
7	580.498,379 386.667,387	8	580.469,828 386.647,489	34.801
8	580.469,828 386.647,489	1	580.437,956 386.625,015	38.999

\*\* Lungimile segmentelor sunt determinate în planul de proiecție Stereo 70 și sunt rotunjite la 1 milimetru.

\*\*\* Distanța dintre puncte este formată din segmente cumulate ce sunt mai mici decât valoarea 1 milimetru.

**DATE DESPRE IMOBILUL NR. 8011**

Oficiul de Cadastru și Publicitate Imobiliară PRAHOVA  
Biroul de Cadastru și Publicitate Imobiliară Ploiești

**A. Partea I. Descrierea imobilului**

TEREN Intravilan

Nr. CF vechi:66(e:66)  
Nr. cadastral vechi:115

Adresa: Loc. Ploiestiori, Calea Buzău, Jud. Prahova

Nr. Crt	Nr cadastral Nr. topografic	Suprafața* (mp)	Observații / Referințe
A1	20509	Din acte: 807 Masurata: 972	Sector cadastral:20 Teren imprejmuit;

**B. Partea II. Proprietari și acte**

Inscrieri privitoare la dreptul de proprietate și alte drepturi reale		Referințe
<b>43329 / 27/05/2020</b>		
Act Notarial nr. 921, din 27/05/2020 emis de NP Lupu Maria Luiza;		
B8	Intabulare, drept de PROPRIETATEpartaj, dobândit prin Conventie, cota actuala 1/1, cota initiala 1/1 1) JUNGHEATU GHEORGHE	A1

**C. Partea III. SARCINI**

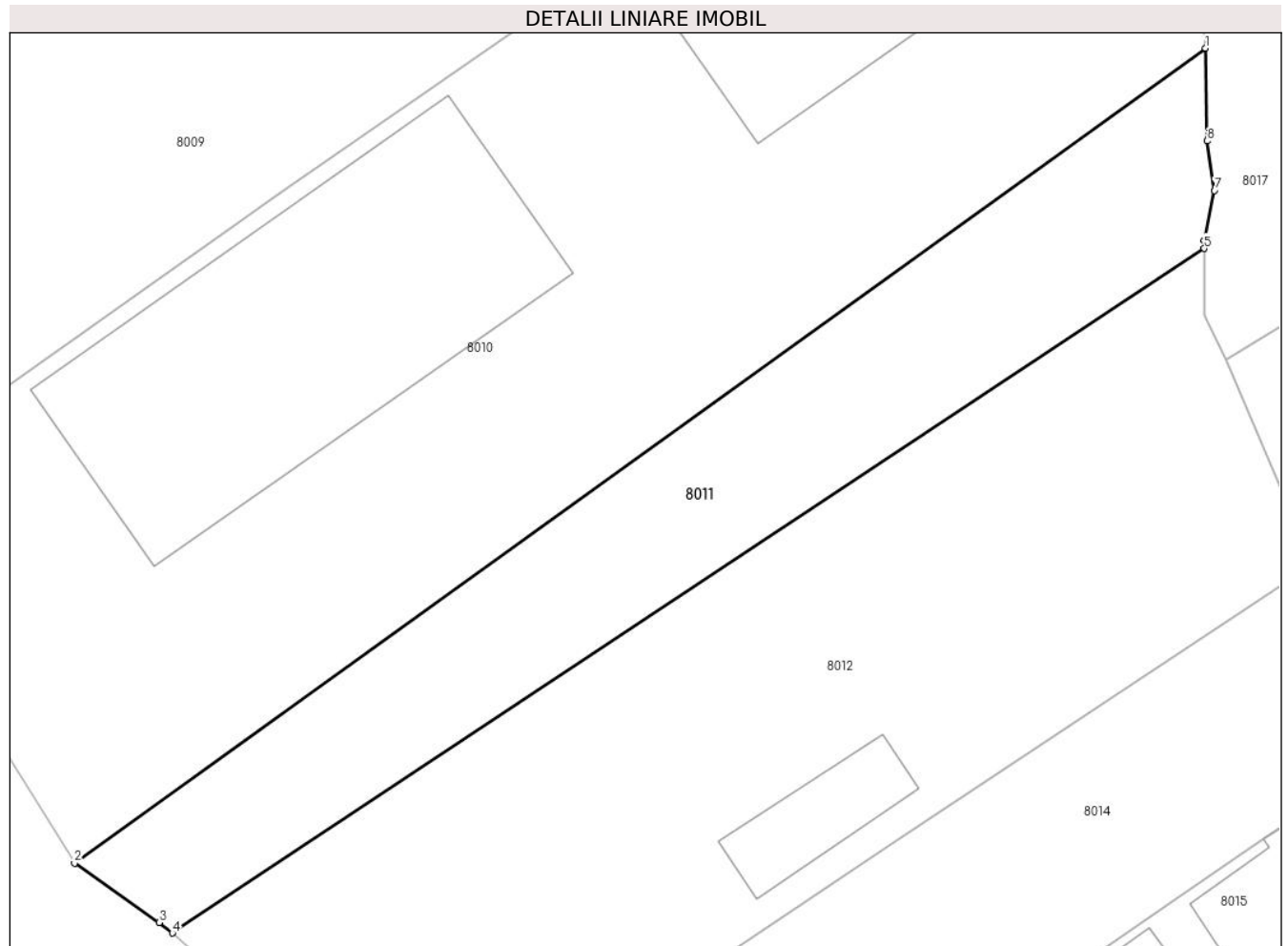
Inscrieri privind dezmembramintele dreptului de proprietate, drepturi reale de garanție și sarcini		Referințe
<b>110007 / 07/10/2019</b>		
Act Notarial nr. 4121, din 14/10/2019 emis de NP SANDU AURELIAN VIOREL (act administrativ nr 1216286 din 01.10.2019, emis de BANCA TRANSILVANIA);		
C2	se radiaza dreptul de ipoteca si interdictiile aferente inscrise sub C1 si B3 prin incheierea nr. 7790/2007	A1

## Anexa Nr. 1 La Partea I

## Teren

Nr cadastral	Suprafața (mp)*	Observații / Referințe
20509	Din acte: 807 Masurata: 972	

\* Suprafața este determinată în planul de proiecție Stereo 70.



## Date referitoare la teren

Crt	Categorie folosință	Intra vilan	Suprafața (mp)	Tarla	Parcelă	Nr. topo	Observații / Referințe
8011	arabil	DA	972	T26	210/22	-	

## Lungime Segmente

1) Valorile lungimilor segmentelor sunt obținute din proiecție în plan.

Punct început	X / Y	Punct sfârșit	X / Y	Lungime segment (** (m)
1	580.536,956 386.657,854	2	580.454,545 386.598,477	101.574
2	580.454,545 386.598,477	3	580.460,719 386.594,165	7.531
3	580.460,719 386.594,165	4	580.461,684 386.593,393	1.236
4	580.461,684 386.593,393	5	580.536,881 386.643,256	90.227
5	580.536,881 386.643,256	6	580.536,881 386.643,861	0.605

Punct început	X / Y	Punct sfârșit	X / Y	Lungime segment (** (m)
6	580.536,881 386.643,861	7	580.537,621 386.647,48	3.694
7	580.537,621 386.647,48	8	580.537,073 386.651,104	3.665
8	580.537,073 386.651,104	1	580.536,956 386.657,854	6.751

\*\* Lungimile segmentelor sunt determinate în planul de proiecție Stereo 70 și sunt rotunjite la 1 milimetru.

\*\*\* Distanța dintre puncte este formată din segmente cumulate ce sunt mai mici decât valoarea 1 milimetru.



**DATE DESPRE IMOBILUL NR. 8012**

Oficiul de Cadastru și Publicitate Imobiliară PRAHOVA  
Biroul de Cadastru și Publicitate Imobiliară Ploiești

**A. Partea I. Descrierea imobilului**

TEREN Intravilan

Adresa: Loc. Ploiestiori, Calea Buzău, Nr. 77-81, Jud. Prahova

Nr. Crt	Nr cadastral Nr. topografic	Suprafața* (mp)	Observații / Referințe
A1	34018	1.984	Sector cadastral:20 Teren împrejmuit;

**B. Partea II. Proprietari și acte**

Inscrieri privitoare la dreptul de proprietate și alte drepturi reale		Referințe
<b>125512 / 09/08/2023</b>		
Act Notarial nr. 992, din 08/08/2023 emis de Calin Mirela;		
B1	Se infiinteaza cartea funciara 34018 a imobilului cu numarul cadastral 34018 / UAT Blejoi, rezultat din dezmembrarea imobilului cu numarul cadastral 30373 inscris in cartea funciara 30373;	A1
Act Notarial nr. 2250, din 09/09/2021 emis de NP Lupu Maria Luiza (alipire);		
B2	Se infiinteaza cf. 30373 a imobilului cu nr. cad. 30373/Blejoi ca urmare a alipirii urmatoarelor 2 imobile: -- nr.cad.25281\cf.25281; -- nr.cad.29026\cf.29026;	A1
<i>OBSERVATII: pozitie transcrisa din CF 30373/Blejoi, inscrisa prin incheierea nr. 126038 din 09/09/2021;</i>		
B3	Intabulare, drept de PROPRIETATE, dobandit prin Conventie, cota actuala 1/1, cota initiala 1/1 1) JUNGHEATU DIANA-ELENA 2) JUNGHEATU GHEORGHE	A1
<i>OBSERVATII: pozitie transcrisa din CF 30373/Blejoi, inscrisa prin incheierea nr. 126038 din 09/09/2021;</i>		
<b>24164 / 16/02/2024</b>		
Act Administrativ nr. 10, din 31/01/2024 emis de PRIMĂRIA BLEJOI;		
B5	se notează faptul că pe teren urmează a se executa lucrări de construire ( amenajare teren pentru parc auto, construire împrejmuire parțială teren, amenajare accese carosabile și pietonale și amplasare cabină pază (container) în baza autorizației de construire nr. 10/31.01.2024 emisă de Primăria Blejoi	A1

**C. Partea III. SARCINI**

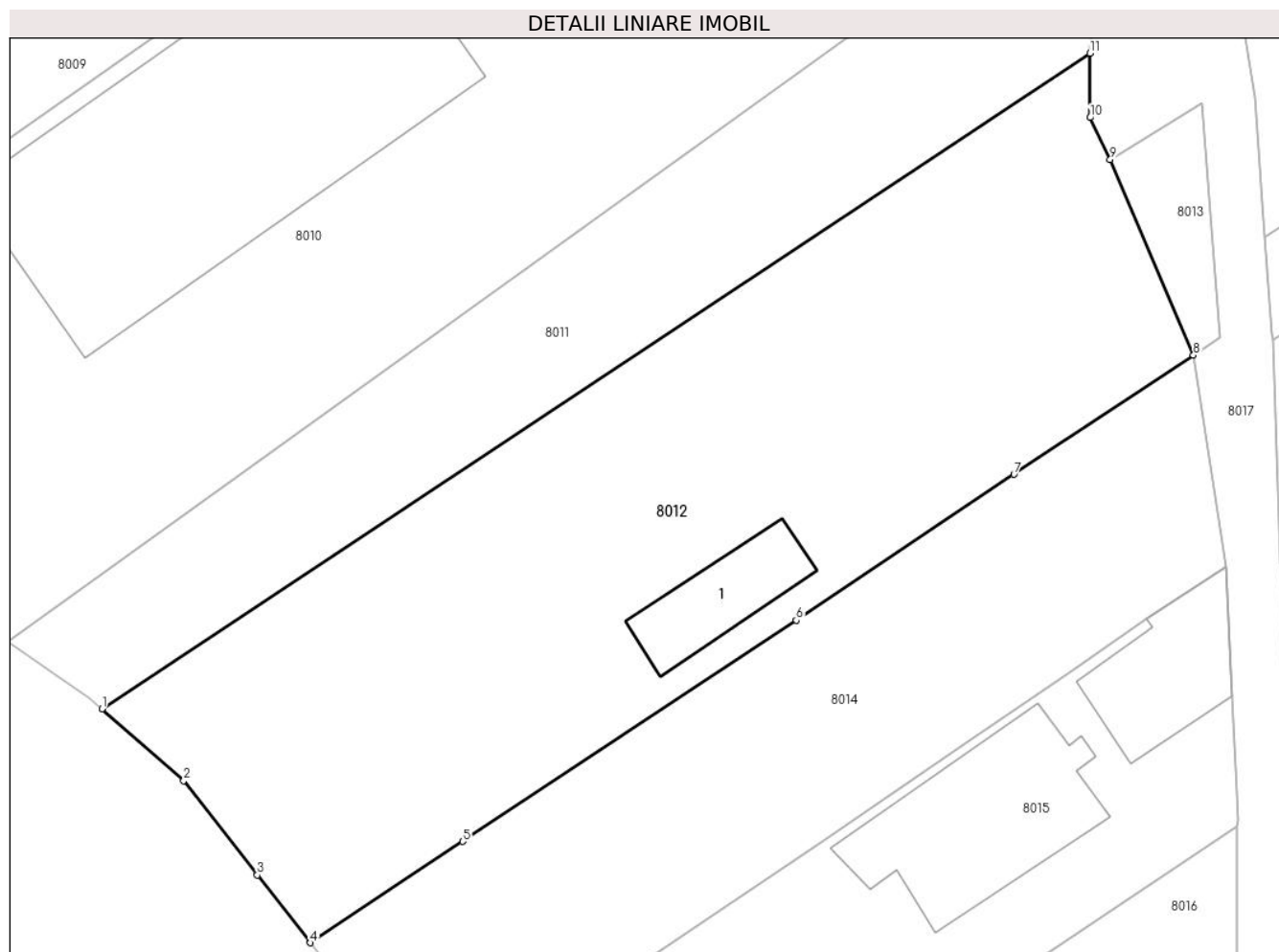
Inscrieri privind dezmembramintele dreptului de proprietate, drepturi reale de garanție și sarcini		Referințe
<b>125512 / 09/08/2023</b>		
Act Notarial nr. 1247, din 15/07/2022 emis de NP Calin Mirela;		
C1	se noteaza inchirierea incheiata intre JUNGHEATU DIANA ELENA , JUNGHEATU GHEORGHE in calitate de proprietari si SC GREEN INDUSTRY COLECT SRL in calitate de chiras pe o perioada de 5 ani incepand cu data de 15.07.2022 si pana la 15.07.2027	A1
<i>OBSERVATII: pozitie transcrisa din CF 30373/Blejoi, inscrisa prin incheierea nr. 92009 din 15/07/2022;</i>		

## Anexa Nr. 1 La Partea I

## Teren

Nr cadastral	Suprafața (mp)*	Observații / Referințe
34018	1.984	

\* Suprafața este determinată în planul de proiecție Stereo 70.



## Date referitoare la teren

Crt	Categorie folosință	Intravilan	Suprafața (mp)	Tarla	Parcelă	Nr. topo	Observații / Referințe
8012	arabil	DA	1.984	T26	210/20, 210/21	-	

## Date referitoare la construcții

Crt	Număr	Destinație construcție	Supraf. (mp)	Situație juridică	Observații / Referințe
A1.1	34018-C1	construcții anexa	70	Fara acte	Nr. niveluri:1; S. construita la sol:70 mp; S. construita desfasurata:70 mp;

## Lungime Segmente

1) Valorile lungimilor segmentelor sunt obținute din proiecție în plan.

Punct început	X / Y	Punct sfârșit	X / Y	Lungime segment (** (m)
1	580.461,684 386.593,393	2	580.467,907 386.587,93	8.281
2	580.467,907 386.587,93	3	580.473,518 386.580,758	9.106
3	580.473,518 386.580,758	4	580.477,543 386.575,602	6.541
4	580.477,543 386.575,602	5	580.489,155 386.583,304	13.934



Punct început	X / Y	Punct sfârșit	X / Y	Lungime segment (** (m)
5	580.489,155 386.583,304	6	580.514,53 386.600,138	30.451
6	580.514,53 386.600,138	7	580.531,105 386.611,224	19.941
7	580.531,105 386.611,224	8	580.544,762 386.620,286	16.39
8	580.544,762 386.620,286	9	580.538,428 386.635,164	16.17
9	580.538,428 386.635,164	10	580.536,88 386.638,358	3.549
10	580.536,88 386.638,358	11	580.536,881 386.643,256	4.898
11	580.536,881 386.643,256	1	580.461,684 386.593,393	90.227

\*\* Lungimile segmentelor sunt determinate în planul de proiecție Stereo 70 și sunt rotunjite la 1 milimetru.

\*\*\* Distanța dintre puncte este formată din segmente cumulate ce sunt mai mici decât valoarea 1 milimetru.



**DATE DESPRE IMOBILUL NR. 8013**

Oficiul de Cadastru și Publicitate Imobiliară PRAHOVA  
Biroul de Cadastru și Publicitate Imobiliară Ploiești

**A. Partea I. Descrierea imobilului**

TEREN Intravilan

Adresa: Loc. Ploiestiori, Jud. Prahova

Nr. Crt	Nr cadastral Nr. topografic	Suprafața* (mp)	Observații / Referințe
A1	34019	85	Sector cadastral:20 Teren neimprejmuit; Lot 2 - Teren intravilan, neimprejmuit.

**B. Partea II. Proprietari și acte**

Inscrieri privitoare la dreptul de proprietate și alte drepturi reale		Referințe
<b>125512 / 09/08/2023</b>		
Act Notarial nr. 992, din 08/08/2023 emis de Calin Mirela;		
B1	Se infiinteaza cartea funciara 34019 a imobilului cu numarul cadastral 34019 / UAT Blejoi, rezultat din dezmembrarea imobilului cu numarul cadastral 30373 inscris in cartea funciara 30373;	A1
Act Notarial nr. 2250, din 09/09/2021 emis de NP Lupu Maria Luiza (alipire);		
B2	Se infiinteaza cf. 30373 a imobilului cu nr. cad. 30373/Blejoi ca urmare a alipirii urmatoarelor 2 imobile: -- nr.cad.25281\cf.25281; -- nr.cad.29026\cf.29026;	A1
<i>OBSERVATII: pozitie transcrisa din CF 30373/Blejoi, inscrisa prin incheierea nr. 126038 din 09/09/2021;</i>		
B3	Intabulare, drept de PROPRIETATE, dobandit prin Conventie, cota actuala 1/1, cota initiala 1/1 1) JUNGHEATU DIANA-ELENA 2) JUNGHEATU GHEORGHE	A1
<i>OBSERVATII: pozitie transcrisa din CF 30373/Blejoi, inscrisa prin incheierea nr. 126038 din 09/09/2021;</i>		
Act Notarial nr. 993, din 08/08/2023 emis de NP Calin Mirela;		
B5	se noteaza faptul ca prin declaratia autentificata sub nr 993/08.08.2023 de NP Calin Mirela, numitii Jungheatu Gheorghe si Jungheatu Diana - Elena renunta la dreptul de proprietate asupra imobilului de sub A1 in scopul afectarii lui de utilitati de interes public	A1

**C. Partea III. SARCINI**

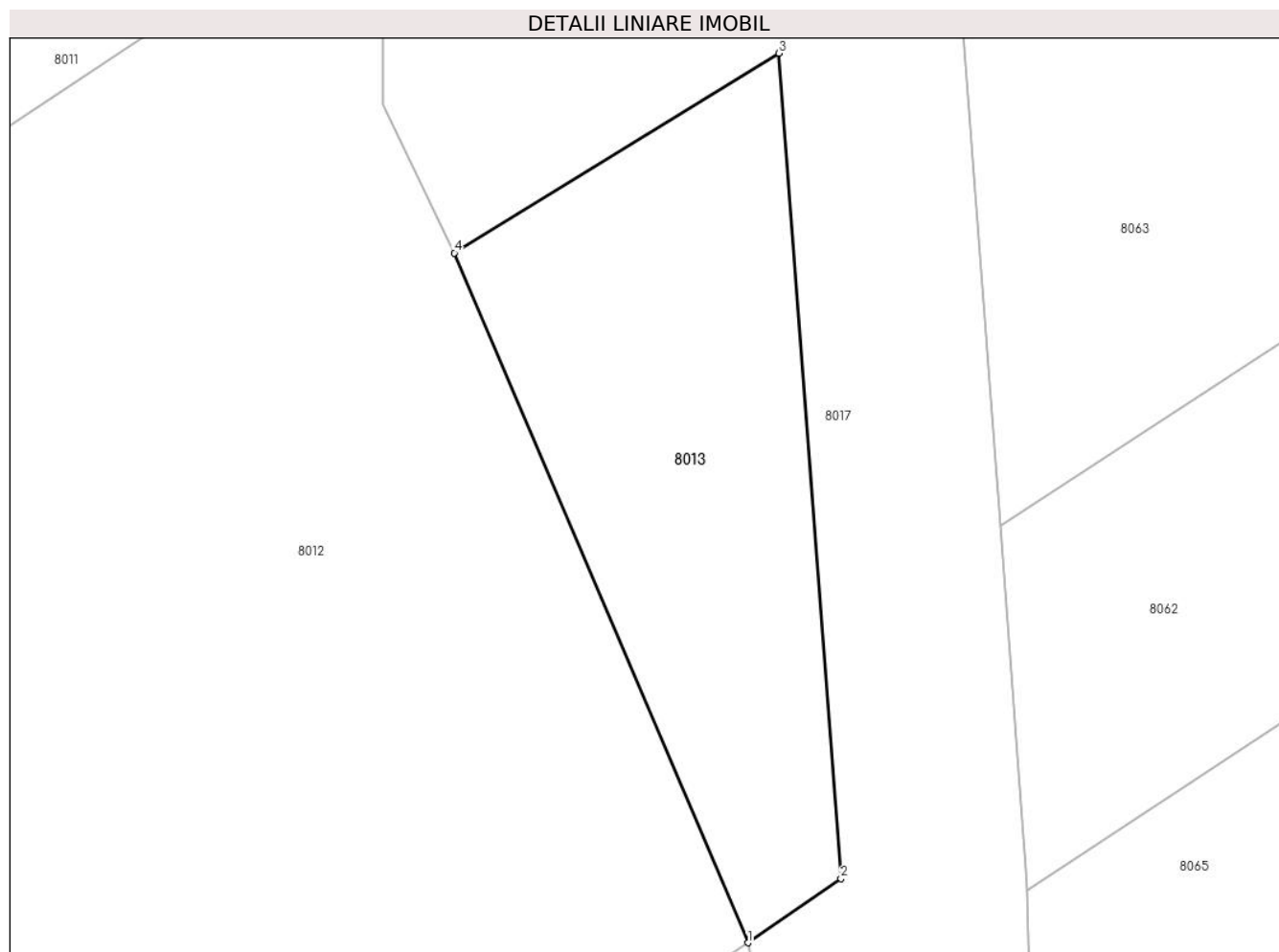
Inscrieri privind dezmembramintele dreptului de proprietate, drepturi reale de garanție și sarcini		Referințe
<b>125512 / 09/08/2023</b>		
Act Notarial nr. 993, din 08/08/2023 emis de NP Calin Mirela;		
C2	se radiaza notarea inchirierii reinscrisa sub C1 prin incheierea nr. 125512/2023	A1

## Anexa Nr. 1 La Partea I

## Teren

Nr cadastral	Suprafața (mp)*	Observații / Referințe
34019	85	Lot 2 - Teren intravilan, neimpregmuit.

\* Suprafața este determinată în planul de proiecție Stereo 70.



## Date referitoare la teren

Crt	Categorie folosință	Intravilan	Suprafața (mp)	Tarla	Parcelă	Nr. topo	Observații / Referințe
8013	arabil	DA	85	T26	210/20, 210/21	-	

## Lungime Segmente

1) Valorile lungimilor segmentelor sunt obținute din proiecție în plan.

Punct început	X / Y	Punct sfârșit	X / Y	Lungime segment (** (m)
1	580.544,762 386.620,286	2	580.546,77 386.621,67	2.439
2	580.546,77 386.621,67	3	580.545,431 386.639,47	17.85
3	580.545,431 386.639,47	4	580.538,428 386.635,164	8.221
4	580.538,428 386.635,164	1	580.544,762 386.620,286	16.17

**\*\* Lungimile segmentelor sunt determinate în planul de proiecție Stereo 70 și sunt rotunjite la 1 milimetru.**

**\*\*\* Distanța dintre puncte este formată din segmente cumulate ce sunt mai mici decât valoarea 1 milimetru.**



**DATE DESPRE IMOBILUL NR. 8014**

Oficiul de Cadastru și Publicitate Imobiliară PRAHOVA  
Biroul de Cadastru și Publicitate Imobiliară Ploiești

**A. Partea I. Descrierea imobilului**

TEREN Intravilan

Nr. CF vechi:6985

Nr. cadastral vechi:12308

Adresa: Loc. Ploiestiori, Calea Buzău, Nr. 83, Jud. Prahova

Nr. Crt	Nr cadastral Nr. topografic	Suprafața* (mp)	Observații / Referințe
A1	23012	Din acte: 1.290 Masurata: 1.158	Sector cadastral:20 Teren imprejmuit;

**B. Partea II. Proprietari și acte**

Inscrieri privitoare la dreptul de proprietate și alte drepturi reale		Referințe
<b>9118 / 26/02/2009</b>		
Adeverinta nr. 1355, din 03/02/2009 emis de PRIMARIA BLEJOI (titlu proprietate nr.68087/03.05.2000 emis de COMISIA JUDETEANA PH;certificat mostenitor nr.250/22.08.2008 emis de NP LUPU M;);		
B1	Intabulare, drept de PROPRIETATE, dobandit prin Succesiune, cota actuala 1/1, cota initiala 1/1 1) <b>ANDREI GHEORGHE</b>	A1

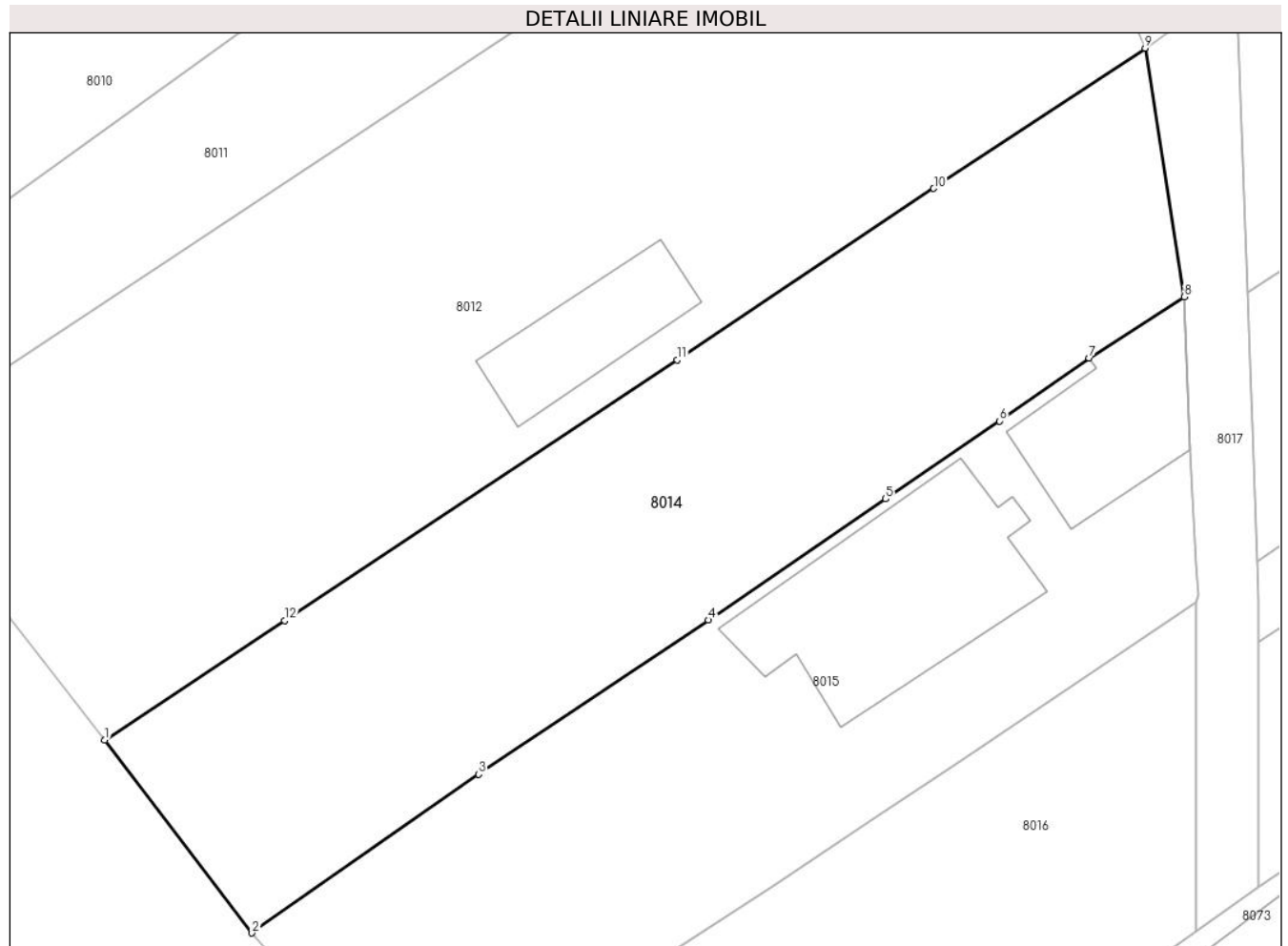
**C. Partea III. SARCINI .**

Inscrieri privind dezmembramintele dreptului de proprietate, drepturi reale de garanție și sarcini	Referințe
NU SUNT	

**Anexa Nr. 1 La Partea I****Teren**

Nr cadastral	Suprafața (mp)*	Observații / Referințe
23012	Din acte: 1.290 Masurata: 1.158	

\* Suprafața este determinată în planul de proiecție Stereo 70.

**Date referitoare la teren**

Crt	Categorie folosință	Intra vilan	Suprafața (mp)	Tarla	Parcelă	Nr. topo	Observații / Referințe
8014	arabil	DA	1.158	T26	210/19	-	

**Lungime Segmente**

1) Valorile lungimilor segmentelor sunt obținute din proiecție în plan.

Punct început	X / Y	Punct sfârșit	X / Y	Lungime segment (** (m)
1	580.477,543 386.575,602	2	580.487,046 386.563,123	15.685
2	580.487,046 386.563,123	3	580.501,695 386.573,378	17.882
3	580.501,695 386.573,378	4	580.516,558 386.583,339	17.892
4	580.516,558 386.583,339	5	580.527,996 386.591,169	13.861
5	580.527,996 386.591,169	6	580.535,356 386.596,196	8.913



Punct început	X / Y	Punct sfârșit	X / Y	Lungime segment (** (m)
6	580.535,356 386.596,196	7	580.541,148 386.600,259	7.075
7	580.541,148 386.600,259	8	580.547,284 386.604,22	7.303
8	580.547,284 386.604,22	9	580.544,762 386.620,286	16.263
9	580.544,762 386.620,286	10	580.531,105 386.611,224	16.39
10	580.531,105 386.611,224	11	580.514,53 386.600,138	19.941
11	580.514,53 386.600,138	12	580.489,155 386.583,304	30.451
12	580.489,155 386.583,304	1	580.477,543 386.575,602	13.934

\*\* Lungimile segmentelor sunt determinate în planul de proiecție Stereo 70 și sunt rotunjite la 1 milimetru.

\*\*\* Distanța dintre puncte este formată din segmente cumulate ce sunt mai mici decât valoarea 1 milimetru.



**DATE DESPRE IMOBILUL NR. 8015**

Oficiul de Cadastru și Publicitate Imobiliară PRAHOVA  
Biroul de Cadastru și Publicitate Imobiliară Ploiești

**A. Partea I. Descrierea imobilului**

TEREN Intravilan

Nr. CF vechi:6510

Nr. cadastral vechi:11861

Adresa: Loc. Ploiestiori, Calea Buzău, Nr. 85, Jud. Prahova

Nr. Crt	Nr cadastral Nr. topografic	Suprafața* (mp)	Observații / Referințe
A1	22565	Din acte: 1.135 Masurata: 1.104	Sector cadastral:20 Teren imprejmuit;

**Construcții**

Crt	Nr cadastral Nr. topografic	Adresa	Observații / Referințe
A1.1	22565-C1	Loc. Ploiestiori, Calea Buzău, Nr. 85, Jud. Prahova	Nr. niveluri:2; S. construita la sol:174 mp;
A1.2	22565-C2	Loc. Ploiestiori, Calea Buzău, Nr. 85, Jud. Prahova	Nr. niveluri:1; S. construita la sol:94 mp;

**B. Partea II. Proprietari și acte**

Inscrieri privitoare la dreptul de proprietate și alte drepturi reale		Referințe
<b>92019 / 14/11/2014</b>		
Act Notarial nr. 1125, din 13/11/2014 emis de NP TOMESCU ALICE CRISTINA;		
B4	Intabulare, drept de PROPRIETATEcumparare ca bun comun, dobandit prin Conventie, cota actuala 1/1, cota initiala 1/1 1) MOISE GHEORGHE 2) MOISE GEORGETA	A1
B5	Intabulare, drept de PROPRIETATEcumparare ca bun comun, dobandit prin Conventie, cota actuala 1/1, cota initiala 1/1 1) MOISE GHEORGHE 2) MOISE GEORGETA	A1.1, A1.2

**C. Partea III. SARCINI**

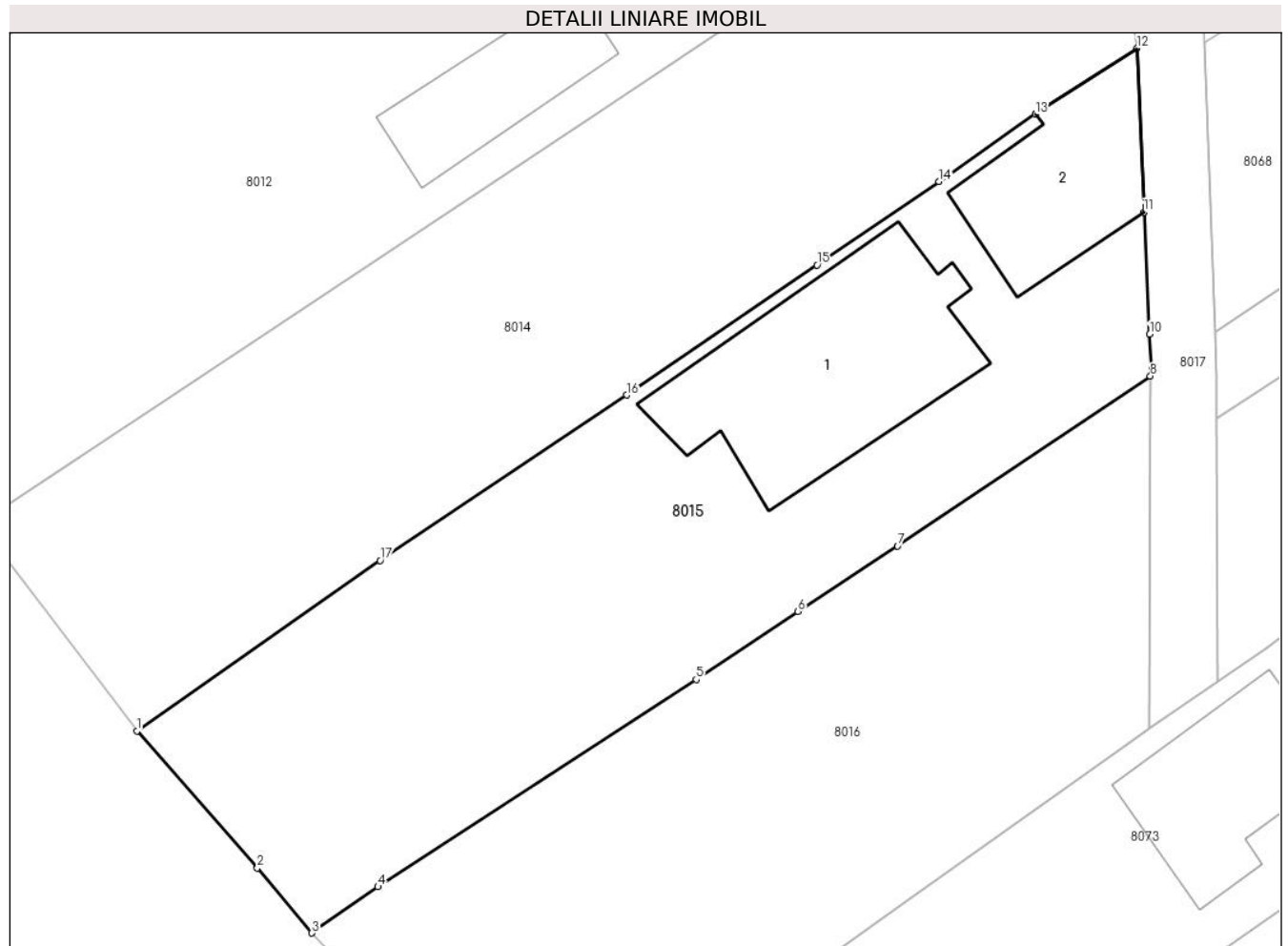
Inscrieri privind dezmembramintele dreptului de proprietate, drepturi reale de garanție și sarcini		Referințe
<b>77507 / 28/12/2011</b>		
Act Notarial nr. 1853, din 22/12/2011 emis de NP DRAGAN FLORENTINA VICTORIA;		
C2	se radiaza ipoteca de sub C1 precum si interdictiile de sub B3 inregistrate cu nr. 66044/2009	A1, A1.1, A1.2

## Anexa Nr. 1 La Partea I

## Teren

Nr cadastral	Suprafața (mp)*	Observații / Referințe
22565	Din acte: 1.135 Masurata: 1.104	

\* Suprafața este determinată în planul de proiecție Stereo 70.



## Date referitoare la teren

Crt	Categorie folosință	Intra vilan	Suprafața (mp)	Tarla	Parcelă	Nr. topo	Observații / Referințe
8015	curți constructii	DA	1.104	T26	210/18	-	

## Date referitoare la construcții

Crt	Număr	Destinație construcție	Supraf. (mp)	Situație juridică	Observații / Referințe
A1.1	22565-C1	construcții de locuințe	Din acte: 0 Masurata: 174	Cu acte	Nr. niveluri:2; S. construita la sol:174 mp;
A1.2	22565-C2	construcții anexa	Din acte: 0 Masurata: 94	Cu acte	Nr. niveluri:1; S. construita la sol:94 mp;

## Lungime Segmente

1) Valorile lungimilor segmentelor sunt obținute din proiecție în plan.

Punct început	X / Y	Punct sfârșit	X / Y	Lungime segment (** (m)
1	580.487,046 386.563,123	2	580.494,306 386.554,874	10.989
2	580.494,306 386.554,874	3	580.497,581 386.550,956	5.107

Punct început	X / Y	Punct sfârșit	X / Y	Lungime segment (** (m)
3	580.497,581 386.550,956	4	580.501,561 386.553,741	4.858
4	580.501,561 386.553,741	5	580.520,726 386.566,214	22.866
5	580.520,726 386.566,214	6	580.526,848 386.570,321	7.372
6	580.526,848 386.570,321	7	580.532,864 386.574,261	7.191
7	580.532,864 386.574,261	8	580.548,075 386.584,478	18.324
8	580.548,075 386.584,478	9	580.548,185 386.584,917	0.453
9	580.548,185 386.584,917	10	580.548,042 386.587,006	2.094
10	580.548,042 386.587,006	11	580.547,69 386.594,358	7.36
11	580.547,69 386.594,358	12	580.547,284 386.604,22	9.87
12	580.547,284 386.604,22	13	580.541,148 386.600,259	7.303
13	580.541,148 386.600,259	14	580.535,356 386.596,196	7.075
14	580.535,356 386.596,196	15	580.527,996 386.591,169	8.913
15	580.527,996 386.591,169	16	580.516,558 386.583,339	13.861
16	580.516,558 386.583,339	17	580.501,695 386.573,378	17.892
17	580.501,695 386.573,378	1	580.487,046 386.563,123	17.882

\*\* Lungimile segmentelor sunt determinate în planul de proiecție Stereo 70 și sunt rotunjite la 1 milimetru.

\*\*\* Distanța dintre puncte este formată din segmente cumulate ce sunt mai mici decât valoarea 1 milimetru.



**DATE DESPRE IMOBILUL NR. 8016**

Oficiul de Cadastru și Publicitate Imobiliară PRAHOVA  
Biroul de Cadastru și Publicitate Imobiliară Ploiești

**A. Partea I. Descrierea imobilului**

TEREN Intravilan

Adresa: Loc. Ploiestiori, Calea Buzău, Nr. 87, Jud. Prahova

Nr. Crt	Nr cadastral Nr. topografic	Suprafața* (mp)	Observații / Referințe
A1	30016	969	Sector cadastral:20 Teren imprejmuit;

**B. Partea II. Proprietari și acte**

Inscrieri privitoare la dreptul de proprietate și alte drepturi reale		Referințe
<b>134720 / 15/12/2020</b>		
Act Notarial nr. 1587, din 14/12/2020 emis de NP BARBU MARIA MADALINA;		
B3	Intabulare, drept de PROPRIETATEcumparare ca bun comun, dobandit prin Conventie, cota actuala 1/1, cota initiala 1/1 1) MOISE VICTOR-SORIN 2) MOISE ELENA-LUCIA	A1

**C. Partea III. SARCINI .**

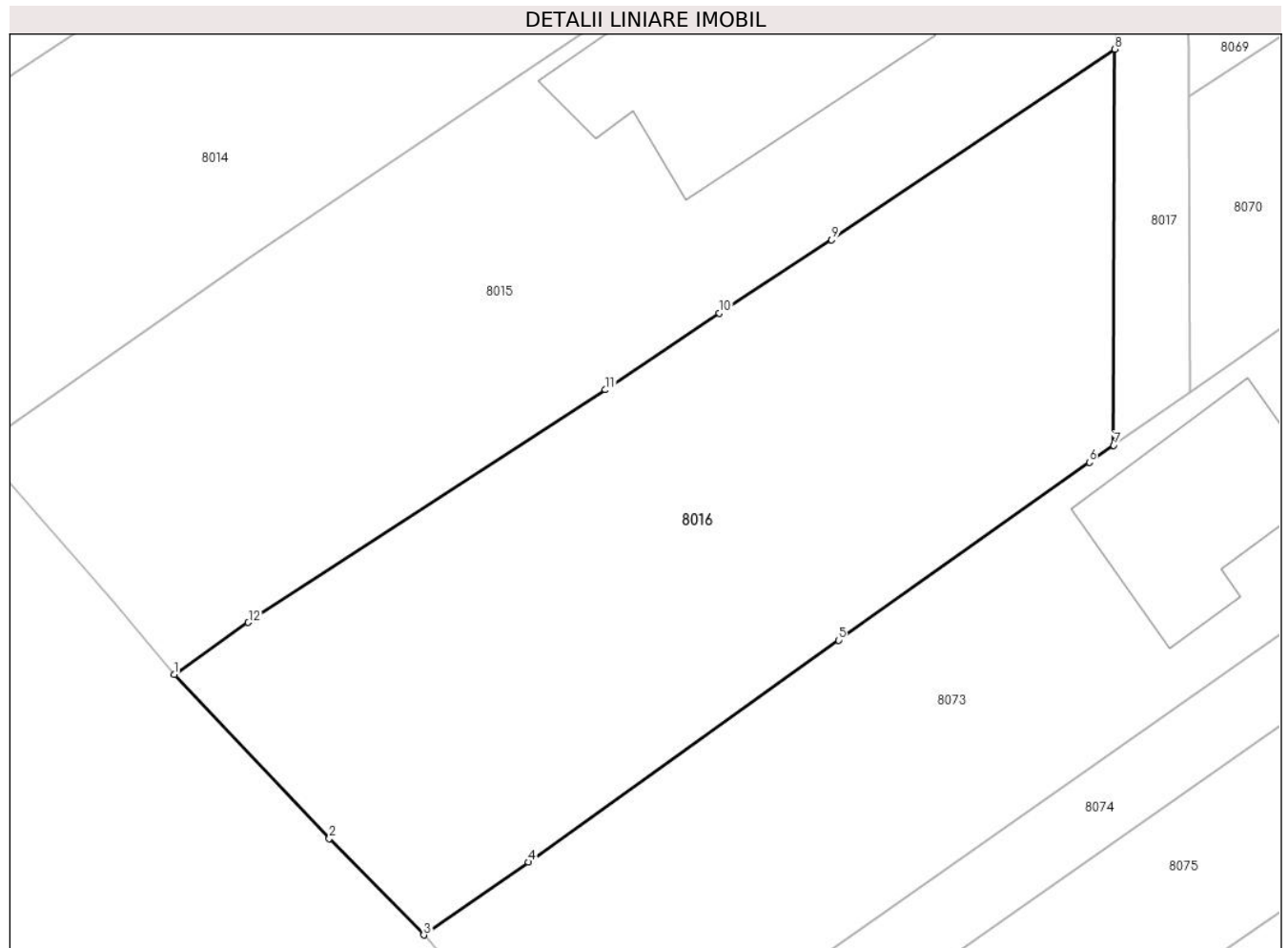
Inscrieri privind dezmembramintele dreptului de proprietate, drepturi reale de garanție și sarcini	Referințe
NU SUNT	

## Anexa Nr. 1 La Partea I

## Teren

Nr cadastral	Suprafața (mp)*	Observații / Referințe
30016	969	

\* Suprafața este determinată în planul de proiecție Stereo 70.



## Date referitoare la teren

Crt	Categorie folosință	Intravilan	Suprafața (mp)	Tarla	Parcelă	Nr. topo	Observații / Referințe
8016	arabil	DA	969	T26	210/16	-	

## Lungime Segmente

1) Valorile lungimilor segmentelor sunt obținute din proiecție în plan.

Punct început	X / Y	Punct sfârșit	X / Y	Lungime segment (** (m)
1	580.497,581 386.550,956	2	580.505,911 386.542,169	12.108
2	580.505,911 386.542,169	3	580.510,974 386.536,991	7.242
3	580.510,974 386.536,991	4	580.516,596 386.540,897	6.846
4	580.516,596 386.540,897	5	580.533,241 386.552,799	20.462
5	580.533,241 386.552,799	6	580.546,709 386.562,335	16.502



Punct început	X / Y	Punct sfârșit	X / Y	Lungime segment (** (m)
6	580.546,709 386.562,335	7	580.548,02 386.563,244	1.595
7	580.548,02 386.563,244	8	580.548,075 386.584,478	21.234
8	580.548,075 386.584,478	9	580.532,864 386.574,261	18.324
9	580.532,864 386.574,261	10	580.526,848 386.570,321	7.191
10	580.526,848 386.570,321	11	580.520,726 386.566,214	7.372
11	580.520,726 386.566,214	12	580.501,561 386.553,741	22.866
12	580.501,561 386.553,741	1	580.497,581 386.550,956	4.858

\*\* Lungimile segmentelor sunt determinate în planul de proiecție Stereo 70 și sunt rotunjite la 1 milimetru.

\*\*\* Distanța dintre puncte este formată din segmente cumulate ce sunt mai mici decât valoarea 1 milimetru.



**DATE DESPRE IMOBILUL NR. 8017**

Oficiul de Cadastru și Publicitate Imobiliară PRAHOVA  
Biroul de Cadastru și Publicitate Imobiliară Ploiești

**A. Partea I. Descrierea imobilului**

TEREN Intravilan

Adresa: Loc. Ploiestiori, Str Eternității, Jud. Prahova

Nr. Crt	Nr cadastral Nr. topografic	Suprafața* (mp)	Observații / Referințe
A1		Din acte: 2.228 Masurata: 2.232	Sector cadastral:20 Teren neimprejmuit;

**B. Partea II. Proprietari și acte**

Inscrieri privitoare la dreptul de proprietate și alte drepturi reale	Referințe
/	
Act Administrativ nr. 20, din 24/08/1999 emis de CONSILIUL LOCAL AL COMUNEI BLEJOI (Adeverinta nr. 3739/27.02.2024);	
B1	A1
Intabulare, drept de PROPRIETATE, dobandit prin Lege, cota actuala 1/1, cota initiala 1/1 1) COMUNA BLEJOI - DOMENIUL PUBLIC, CIF:2845346	

**C. Partea III. SARCINI .**

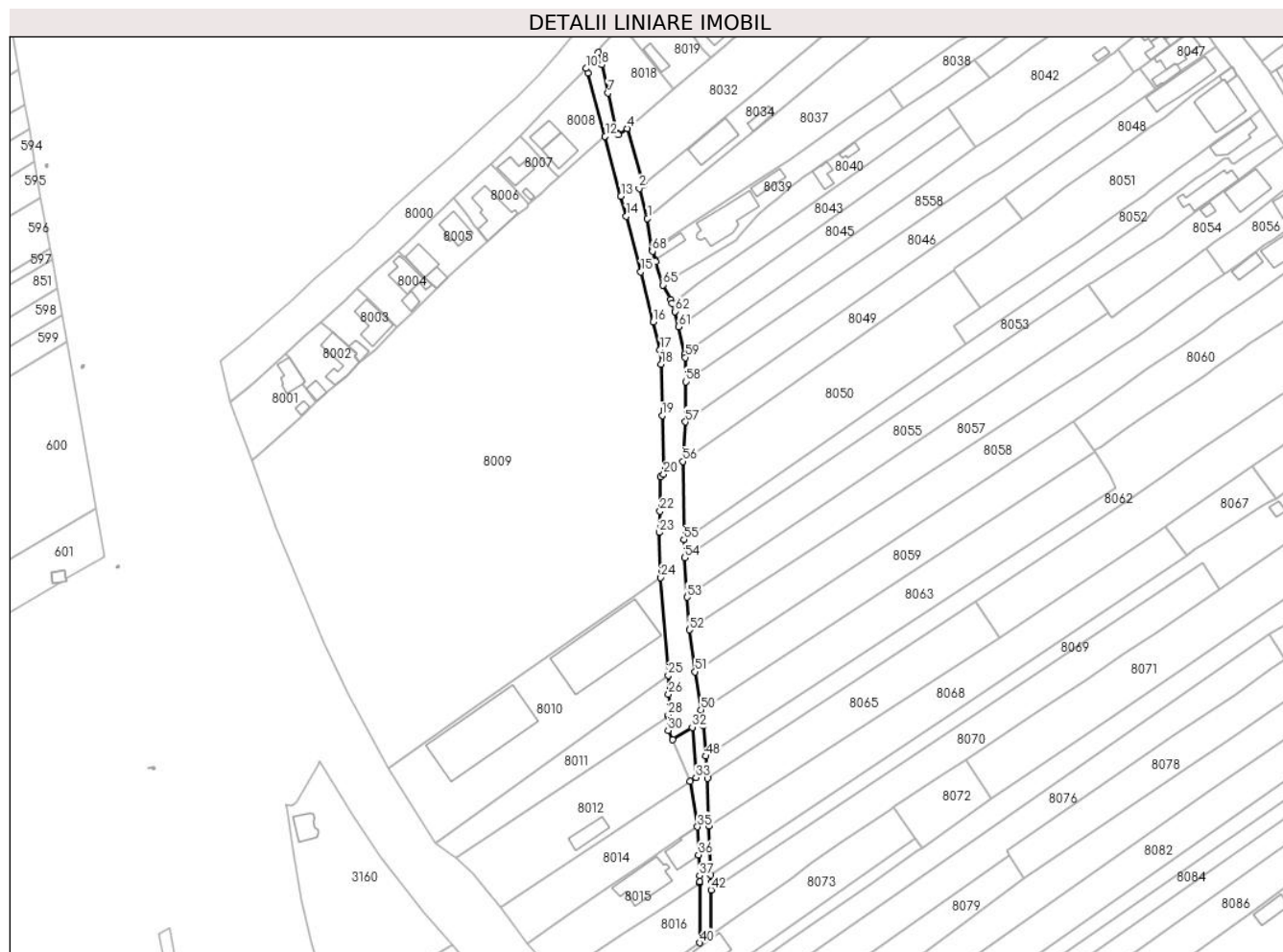
Inscrieri privind dezmembramintele dreptului de proprietate, drepturi reale de garanție și sarcini	Referințe
NU SUNT	

## Anexa Nr. 1 La Partea I

## Teren

Nr cadastral	Suprafața (mp)*	Observații / Referințe
	Din acte: 2.228 Masurata: 2.232	

\* Suprafața este determinată în planul de proiecție Stereo 70.



## Date referitoare la teren

Crt	Categorie folosință	Intra vilan	Suprafața (mp)	Tarla	Parcelă	Nr. topo	Observații / Referințe
8017	drum	DA	2.232	-	DS727	-	

## Lungime Segmente

1) Valorile lungimilor segmentelor sunt obținute din proiecție în plan.

Punct început	X / Y	Punct sfârșit	X / Y	Lungime segment	Punct început	X / Y	Punct sfârșit	X / Y	Lungime segment	Punct început	X / Y	Punct sfârșit	X / Y	Lungime segment
1	580.529,598 386.819,409	2	580.526,662 386.830,025	11.015	2	580.526,662 386.830,025	3	580.528,158 386.831,35	1.998	3	580.528,158 386.831,35	4	580.522,37 386.851,243	20.718
4	580.522,37 386.851,243	5	580.519,179 386.849,101	3.843	5	580.519,179 386.849,101	6	580.518,918 386.849,583	0.548	6	580.518,918 386.849,583	7	580.515,63 386.863,762	14.555
7	580.515,63 386.863,762	8	580.513,432 386.873,738	10.215	8	580.513,432 386.873,738	9	580.512,291 386.878,131	4.539	9	580.512,291 386.878,131	10	580.507,987 386.872,486	7.099
10	580.507,987 386.872,486	11	580.508,538 386.870,745	1.826	11	580.508,538 386.870,745	12	580.514,623 386.848,448	23.112	12	580.514,623 386.848,448	13	580.520,198 386.827,301	21.87
13	580.520,198 386.827,301	14	580.522,103 386.820,186	7.366	14	580.522,103 386.820,186	15	580.527,254 386.800,531	20.319	15	580.527,254 386.800,531	16	580.531,668 386.782,798	18.274

Punct început	X / Y	Punct sfârșit	X / Y	Lungime segment	Punct început	X / Y	Punct sfârșit	X / Y	Lungime segment	Punct început	X / Y	Punct sfârșit	X / Y	Lungime segment
16	580.531,668 386.782,798	17	580.534,073 386.773,005	10.084	17	580.534,073 386.773,005	18	580.534,409 386.767,808	5.208	18	580.534,409 386.767,808	19	580.534,824 386.749,688	18.125
19	580.534,824 386.749,688	20	580.535,313 386.728,879	20.815	20	580.535,313 386.728,879	21	580.534,131 386.727,971	1.49	21	580.534,131 386.727,971	22	580.534,032 386.715,853	12.118
22	580.534,032 386.715,853	23	580.533,845 386.708,345	7.51	23	580.533,845 386.708,345	24	580.534,288 386.692,36	15.991	24	580.534,288 386.692,36	25	580.536,956 386.657,854	34.609
25	580.536,956 386.657,854	26	580.537,073 386.651,104	6.751	26	580.537,073 386.651,104	27	580.537,621 386.647,48	3.665	27	580.537,621 386.647,48	28	580.536,881 386.643,861	3.694
28	580.536,881 386.643,861	29	580.536,881 386.643,256	0.605	29	580.536,881 386.643,256	30	580.536,88 386.638,358	4.898	30	580.536,88 386.638,358	31	580.538,428 386.635,164	3.549
31	580.538,428 386.635,164	32	580.545,431 386.639,47	8.221	32	580.545,431 386.639,47	33	580.546,77 386.621,67	17.85	33	580.546,77 386.621,67	34	580.544,762 386.620,286	2.439
34	580.544,762 386.620,286	35	580.547,284 386.604,22	16.263	35	580.547,284 386.604,22	36	580.547,69 386.594,358	9.87	36	580.547,69 386.594,358	37	580.548,042 386.587,006	7.36
37	580.548,042 386.587,006	38	580.548,185 386.584,917	2.094	38	580.548,185 386.584,917	39	580.548,075 386.584,478	0.453	39	580.548,075 386.584,478	40	580.548,02 386.563,244	21.234
40	580.548,02 386.563,244	41	580.552,094 386.566,07	4.958	41	580.552,094 386.566,07	42	580.552,068 386.581,921	15.851	42	580.552,068 386.581,921	43	580.552,075 386.584,551	2.63
43	580.552,075 386.584,551	44	580.551,974 386.587,15	2.601	44	580.551,974 386.587,15	45	580.551,354 386.604,53	17.391	45	580.551,354 386.604,53	46	580.550,781 386.621,424	16.904
46	580.550,781 386.621,424	47	580.550,765 386.621,887	0.463	47	580.550,765 386.621,887	48	580.550,209 386.629,277	7.411	48	580.550,209 386.629,277	49	580.549,408 386.639,927	10.68
49	580.549,408 386.639,927	50	580.548,521 386.645,646	5.787	50	580.548,521 386.645,646	51	580.546,437 386.659,09	13.605	51	580.546,437 386.659,09	52	580.544,386 386.673,886	14.937
52	580.544,386 386.673,886	53	580.543,559 386.685,448	11.592	53	580.543,559 386.685,448	54	580.542,743 386.699,429	14.005	54	580.542,743 386.699,429	55	580.542,521 386.705,865	6.44
55	580.542,521 386.705,865	56	580.542,078 386.733,444	27.583	56	580.542,078 386.733,444	57	580.543,007 386.747,422	14.009	57	580.543,007 386.747,422	58	580.543,1 386.761,678	14.256
58	580.543,1 386.761,678	59	580.543,031 386.770,239	8.561	59	580.543,031 386.770,239	60	580.542,776 386.771,377	1.166	60	580.542,776 386.771,377	61	580.540,589 386.781,126	9.991
61	580.540,589 386.781,126	62	580.539,383 386.786,497	5.505	62	580.539,383 386.786,497	63	580.538,228 386.789,499	3.217	63	580.538,228 386.789,499	64	580.537,828 386.790,743	1.307
64	580.537,828 386.790,743	65	580.535,029 386.795,856	5.829	65	580.535,029 386.795,856	66	580.532,562 386.804,057	8.564	66	580.532,562 386.804,057	67	580.532,26 386.804,754	0.76
67	580.532,26 386.804,754	68	580.531,338 386.807,767	3.151	68	580.531,338 386.807,767	69	580.531,222 386.808,465	0.708	69	580.531,222 386.808,465	1	580.529,598 386.819,409	11.064

\*\* Lungimile segmentelor sunt determinate în planul de proiecție Stereo 70 și sunt rotunjite la 1 milimetru.

\*\*\* Distanța dintre puncte este formată din segmente cumulate ce sunt mai mici decât valoarea 1 milimetru.



**DATE DESPRE IMOBILUL NR. 8018**

Oficiul de Cadastru și Publicitate Imobiliară PRAHOVA  
Biroul de Cadastru și Publicitate Imobiliară Ploiești

**A. Partea I. Descrierea imobilului**

TEREN Intravilan

Adresa: Loc. Ploiestiori, Str Eternității, Nr. 1, Jud. Prahova

Nr. Crt	Nr cadastral Nr. topografic	Suprafața* (mp)	Observații / Referințe
A1		Din acte: 400 Masurata: 535	Sector cadastral:20 Teren imprejmuit;

**B. Partea II. Proprietari și acte**

Inscrieri privitoare la dreptul de proprietate și alte drepturi reale	Referințe
/	
Act Administrativ nr. 200363, din 13/08/2007 emis de CJPSDDPAT (CVC 16847/07.11.1992 EMIS DE NP SANDU AURELIAN VIOREL);	
B1	A1
Intabulare, drept de PROPRIETATE, dobandit prin Reconstituire, cota actuala 1/1, cota initiala 1/1 1) PIRVU STELIAN	

**C. Partea III. SARCINI .**

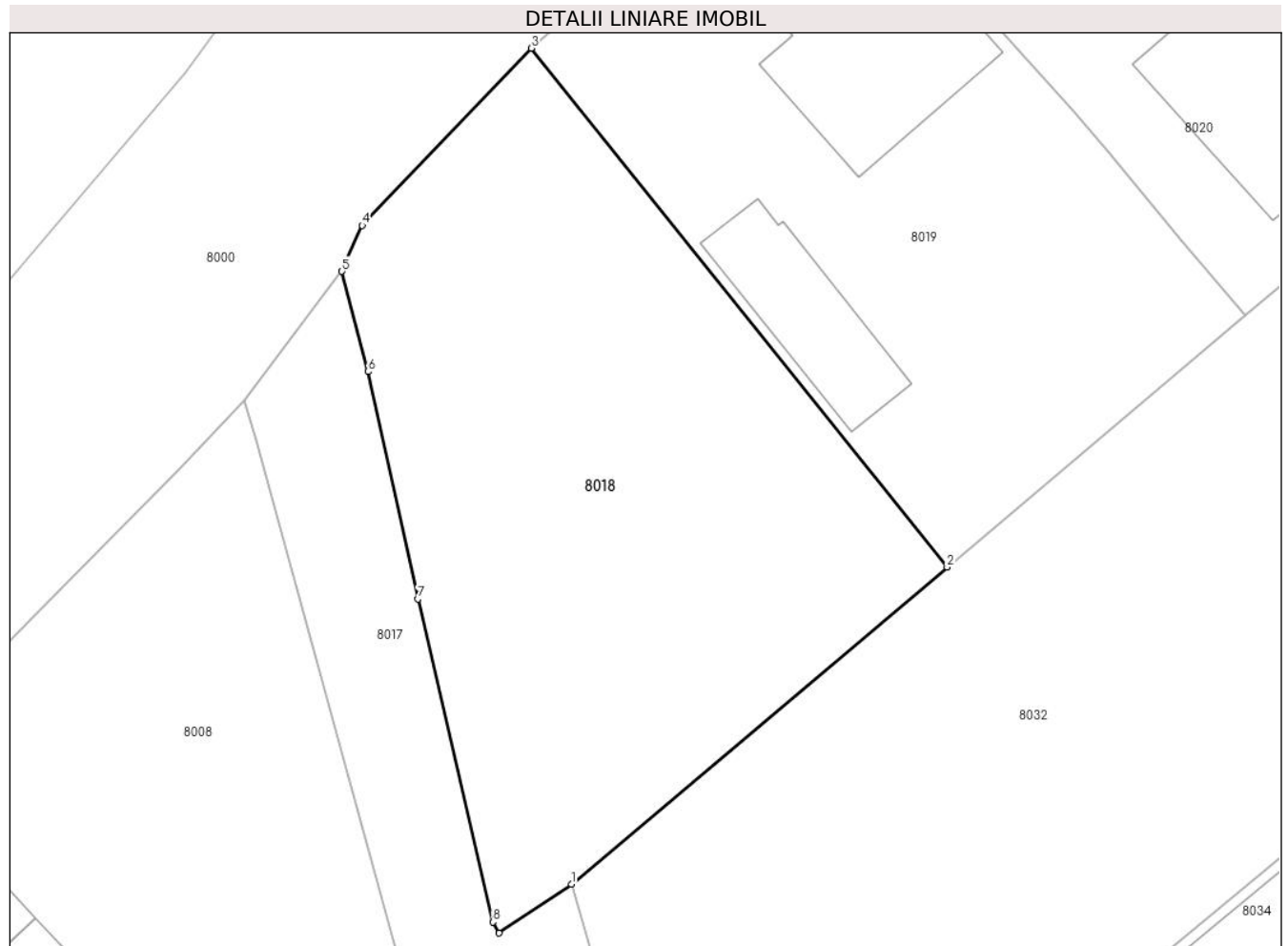
Inscrieri privind dezmembramintele dreptului de proprietate, drepturi reale de garanție și sarcini	Referințe
NU SUNT	

## Anexa Nr. 1 La Partea I

## Teren

Nr cadastral	Suprafața (mp)*	Observații / Referințe
	Din acte: 400 Masurata: 535	

\* Suprafața este determinată în planul de proiecție Stereo 70.



## Date referitoare la teren

Crt	Categorie folosință	Intra vilan	Suprafața (mp)	Tarla	Parcelă	Nr. topo	Observații / Referințe
8018	curți constructii	DA	535	T15	734	-	

## Lungime Segmente

1) Valorile lungimilor segmentelor sunt obținute din proiecție în plan.

Punct început	X / Y	Punct sfârșit	X / Y	Lungime segment (** (m)
1	580.522,37 386.851,243	2	580.538,856 386.865,151	21.569
2	580.538,856 386.865,151	3	580.520,6 386.887,925	29.188
3	580.520,6 386.887,925	4	580.513,184 386.880,153	10.742
4	580.513,184 386.880,153	5	580.512,291 386.878,131	2.21
5	580.512,291 386.878,131	6	580.513,432 386.873,738	4.539



Punct început	X / Y	Punct sfârșit	X / Y	Lungime segment (** (m)
6	580.513,432 386.873,738	7	580.515,63 386.863,762	10.215
7	580.515,63 386.863,762	8	580.518,918 386.849,583	14.555
8	580.518,918 386.849,583	9	580.519,179 386.849,101	0.548
9	580.519,179 386.849,101	1	580.522,37 386.851,243	3.843

\*\* Lungimile segmentelor sunt determinate în planul de proiecție Stereo 70 și sunt rotunjite la 1 milimetru.

\*\*\* Distanța dintre puncte este formată din segmente cumulate ce sunt mai mici decât valoarea 1 milimetru.



**DATE DESPRE IMOBILUL NR. 8019**

Oficiul de Cadastru și Publicitate Imobiliară PRAHOVA  
Biroul de Cadastru și Publicitate Imobiliară Ploiești

**A. Partea I. Descrierea imobilului**

TEREN Intravilan

Nr. CF vechi:880  
Nr. cadastral vechi:1292

Adresa: Loc. Ploiestiori, Str Jupiter, Nr. 31, Jud. Prahova

Nr. Crt	Nr cadastral Nr. topografic	Suprafața* (mp)	Observații / Referințe
A1	25384	488	Sector cadastral:20 Teren imprejmuit;

**Construcții**

Crt	Nr cadastral Nr. topografic	Adresa	Observații / Referințe
A1.1	25384-C1	Loc. Ploiestiori, Str Jupiter, Nr. 31, Jud. Prahova	Nr. niveluri:1; S. construita la sol:85 mp; S. construita desfasurata:85 mp;
A1.2	25384-C2	Loc. Ploiestiori, Str Jupiter, Nr. 31, Jud. Prahova	Nr. niveluri:1; S. construita la sol:36 mp; S. construita desfasurata:36 mp;

**B. Partea II. Proprietari și acte**

Inscrieri privitoare la dreptul de proprietate și alte drepturi reale		Referințe
<b>9834 / 15/06/2004</b>		
Act Notarial nr. 5384, din 28/05/2004 emis de BNP.SANDU AURELIAN VIOREL;		
B1	Intabulare, drept de PROPRIETATEcumparare ca bun comun, dobandit prin Conventie, cota actuala 1/1, cota initiala 1/1 1) MIHAI GHEORGHE 2) MIHAI IORDANA <i>OBSERVATII: (provenita din conversia CF 880)</i>	A1, A1.1, A1.2

**C. Partea III. SARCINI .**

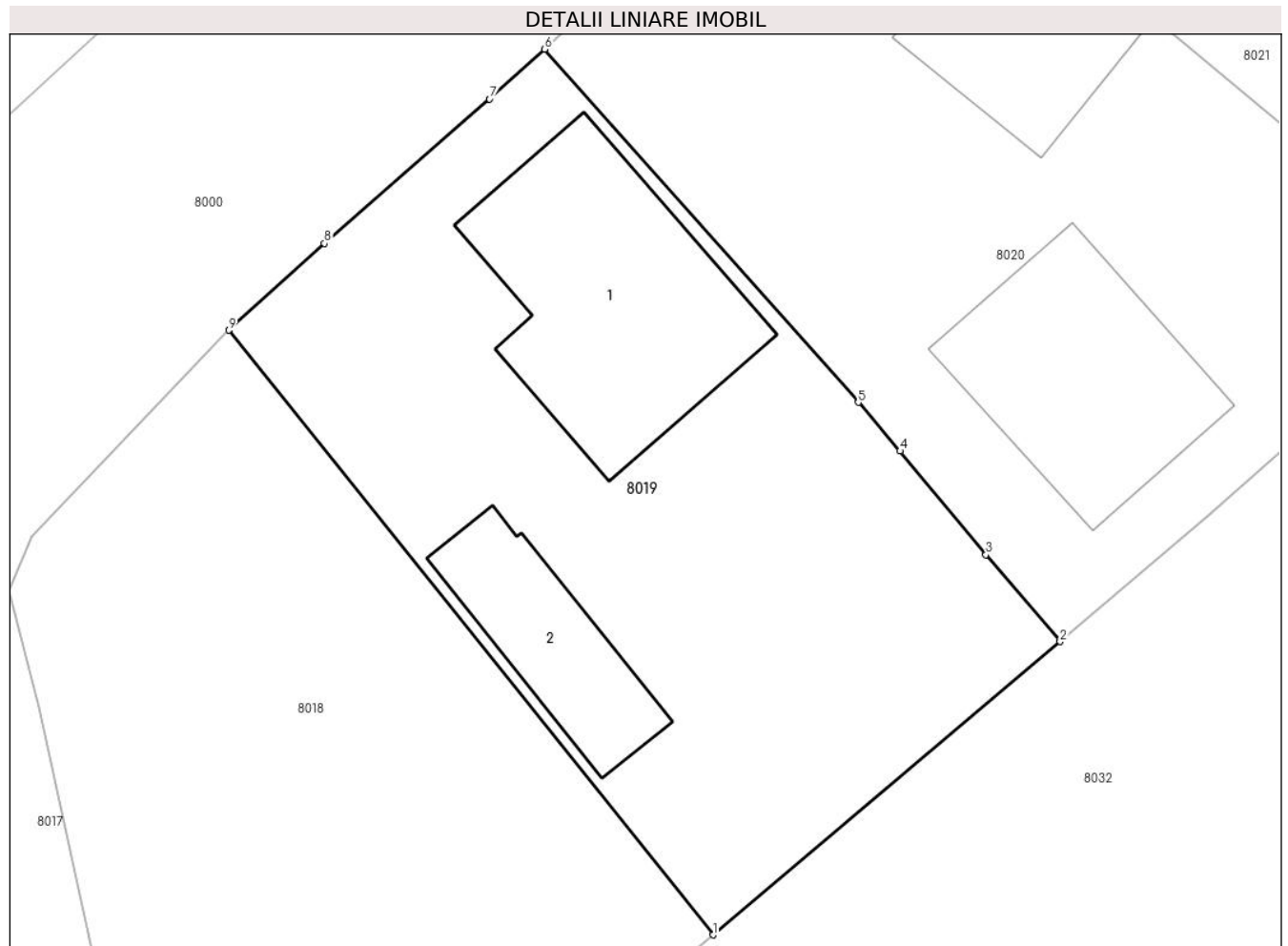
Inscrieri privind dezmembramintele dreptului de proprietate, drepturi reale de garanție și sarcini	Referințe
NU SUNT	

## Anexa Nr. 1 La Partea I

## Teren

Nr cadastral	Suprafața (mp)*	Observații / Referințe
25384	488	

\* Suprafața este determinată în planul de proiecție Stereo 70.



## Date referitoare la teren

Crt	Categorie folosință	Intravilan	Suprafața (mp)	Tarla	Parcelă	Nr. topo	Observații / Referințe
8019	curți constructii	DA	488	T15	735	-	

## Date referitoare la construcții

Crt	Număr	Destinație construcție	Supraf. (mp)	Situație juridică	Observații / Referințe
A1.1	25384-C1	construcții de locuințe	85	Cu acte	Nr. niveluri:1; S. construita la sol:85 mp; S. construita desfasurata:85 mp;
A1.2	25384-C2	construcții anexa	36	Cu acte	Nr. niveluri:1; S. construita la sol:36 mp; S. construita desfasurata:36 mp;

## Lungime Segmente

1) Valorile lungimilor segmentelor sunt obținute din proiecție în plan.

Punct început	X / Y	Punct sfârșit	X / Y	Lungime segment (** (m)
1	580.538,856 386.865,151	2	580.551,947 386.876,195	17.127
2	580.551,947 386.876,195	3	580.549,148 386.879,469	4.307
3	580.549,148 386.879,469	4	580.545,913 386.883,375	5.072

Punct început	X / Y	Punct sfârșit	X / Y	Lungime segment (** (m)
4	580.545,913 386.883,375	5	580.544,332 386.885,203	2.417
5	580.544,332 386.885,203	6	580.532,503 386.898,507	17.802
6	580.532,503 386.898,507	7	580.530,433 386.896,627	2.796
7	580.530,433 386.896,627	8	580.524,202 386.891,19	8.27
8	580.524,202 386.891,19	9	580.520,6 386.887,925	4.862
9	580.520,6 386.887,925	1	580.538,856 386.865,151	29.188

\*\* Lungimile segmentelor sunt determinate în planul de proiecție Stereo 70 și sunt rotunjite la 1 milimetru.

\*\*\* Distanța dintre puncte este formată din segmente cumulate ce sunt mai mici decât valoarea 1 milimetru.



**DATE DESPRE IMOBILUL NR. 8020**

Oficiul de Cadastru și Publicitate Imobiliară PRAHOVA  
Biroul de Cadastru și Publicitate Imobiliară Ploiești

**A. Partea I. Descrierea imobilului**

TEREN Intravilan

Nr. CF vechi:6017  
Nr. cadastral vechi:11499

Adresa: Loc. Ploiestiori, Str Jupiter, Nr. 29, Jud. Prahova

Nr. Crt	Nr cadastral Nr. topografic	Suprafața* (mp)	Observații / Referințe
A1	22130	544	Sector cadastral:20 Teren imprejmuit;

**Construcții**

Crt	Nr cadastral Nr. topografic	Adresa	Observații / Referințe
A1.1	22130-C1	Loc. Ploiestiori, Str Jupiter, Nr. 29, Jud. Prahova	Nr. niveluri:1; S. construita la sol:58 mp; S. construita desfasurata:58 mp;
A1.2	22130-C2	Loc. Ploiestiori, Str Jupiter, Nr. 29, Jud. Prahova	Nr. niveluri:2; S. construita la sol:66 mp; S. construita desfasurata:132 mp; Anul construirii: 2018

**B. Partea II. Proprietari și acte**

Inscrieri privitoare la dreptul de proprietate și alte drepturi reale		Referințe
<b>19867 / 24/03/2008</b>		
Titlu Proprietate nr. 19834, din 27/06/1994 emis de COM JUD PTR APLICARE (certificat mostenitor nr.534/13.10.1997 emis de NP BOTEZATU ION);;		
B1	Intabulare, drept de PROPRIETATE si mostenire, dobandit prin Constituire, cota actuala 1/1, cota initiala 1/1 1) SALCUDEAN MARGARETA	A1, A1.1
<b>76361 / 21/07/2015</b>		
Act Administrativ nr. 19867, din 24/03/2008 emis de OCPI Prahova;		
B2	se noteaza repozitionarea imobilului conform documentatiei anexate	A1, A1.1
/		
Act Administrativ nr. 105, din 13/08/2015 emis de PRIMARIA COMUNEI BLEJOI (PV NR. 11666/28.08.2018);		
B3	Intabulare, drept de PROPRIETATE, dobandit prin Construire, cota actuala 1/1, cota initiala 1/1 1) SALCUDEAN MARGARETA	A1.2

**C. Partea III. SARCINI .**

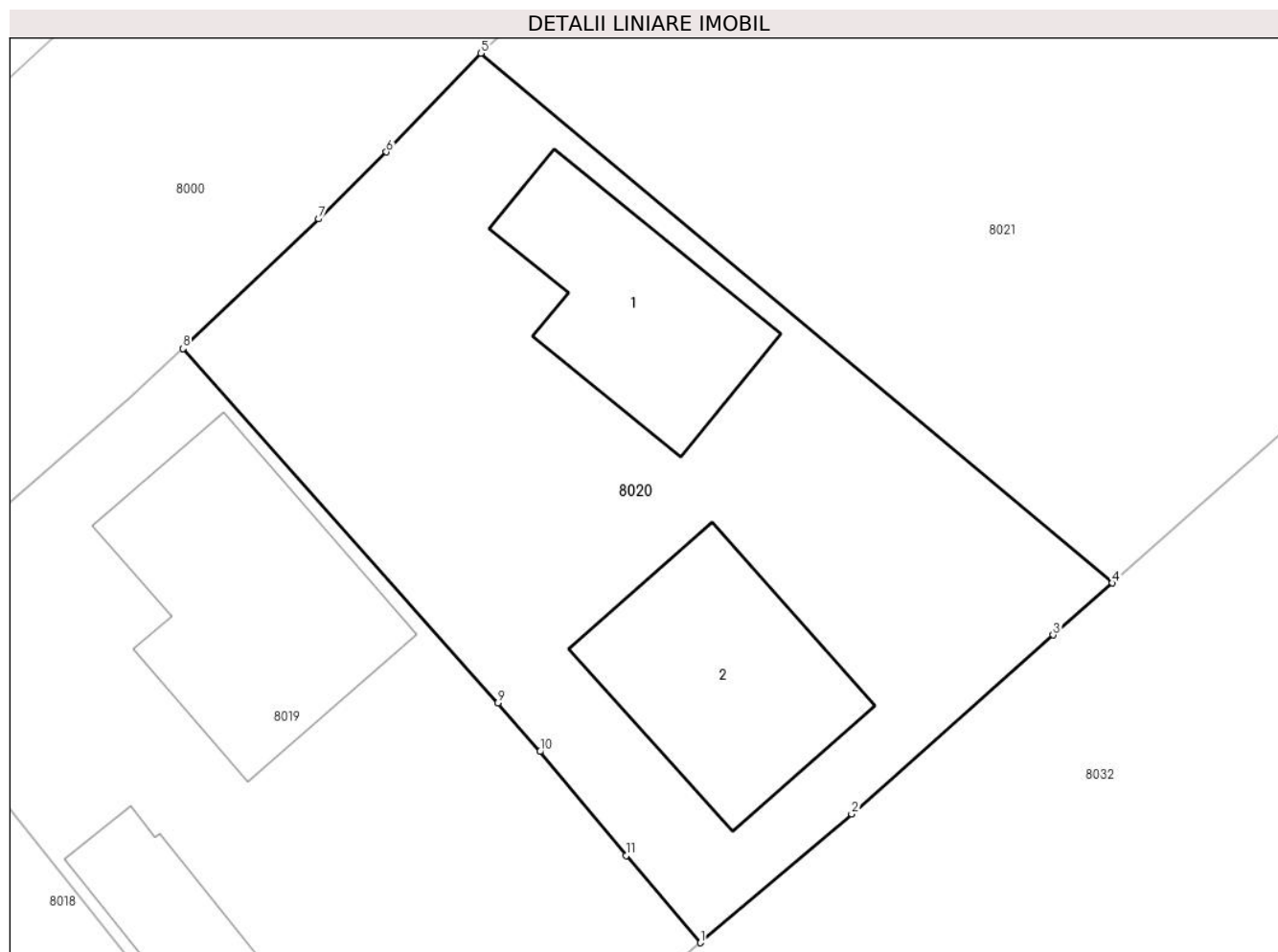
Inscrieri privind dezmembramintele dreptului de proprietate, drepturi reale de garanție și sarcini	Referințe
NU SUNT	

## Anexa Nr. 1 La Partea I

## Teren

Nr cadastral	Suprafața (mp)*	Observații / Referințe
22130	544	

\* Suprafața este determinată în planul de proiecție Stereo 70.



## Date referitoare la teren

Crt	Categorie folosință	Intravilan	Suprafața (mp)	Tarla	Parcelă	Nr. topo	Observații / Referințe
8020	curți constructii	DA	544	T15	736	-	

## Date referitoare la construcții

Crt	Număr	Destinație construcție	Supraf. (mp)	Situație juridică	Observații / Referințe
A1.1	22130-C1	construcții de locuințe	Din acte: 0 Masurata: 58	Cu acte	Nr. niveluri:1; S. construita la sol:58 mp; S. construita desfasurata:58 mp;
A1.2	22130-C2	construcții de locuințe	66	Cu acte	Nr. niveluri:2; S. construita la sol:66 mp; S. construita desfasurata:132 mp; Anul construirii: 2018

## Lungime Segmente

1) Valorile lungimilor segmentelor sunt obținute din proiecție în plan.

Punct început	X / Y	Punct sfârșit	X / Y	Lungime segment (** (m)
1	580.551,947 386.876,195	2	580.557,623 386.881,033	7.458
2	580.557,623 386.881,033	3	580.565,203 386.887,753	10.13



Punct început	X / Y	Punct sfârșit	X / Y	Lungime segment (** (m)
3	580.565,203 386.887,753	4	580.567,416 386.889,706	2.952
4	580.567,416 386.889,706	5	580.543,691 386.909,598	30.961
5	580.543,691 386.909,598	6	580.540,14 386.905,892	5.133
6	580.540,14 386.905,892	7	580.537,6 386.903,377	3.574
7	580.537,6 386.903,377	8	580.532,503 386.898,507	7.05
8	580.532,503 386.898,507	9	580.544,332 386.885,203	17.802
9	580.544,332 386.885,203	10	580.545,913 386.883,375	2.417
10	580.545,913 386.883,375	11	580.549,148 386.879,469	5.072
11	580.549,148 386.879,469	1	580.551,947 386.876,195	4.307

\*\* Lungimile segmentelor sunt determinate în planul de proiecție Stereo 70 și sunt rotunjite la 1 milimetru.

\*\*\* Distanța dintre puncte este formată din segmente cumulate ce sunt mai mici decât valoarea 1 milimetru.



**DATE DESPRE IMOBILUL NR. 8021**

Oficiul de Cadastru și Publicitate Imobiliară PRAHOVA  
Biroul de Cadastru și Publicitate Imobiliară Ploiești

**A. Partea I. Descrierea imobilului**

TEREN Intravilan

Adresa: Loc. Ploiestiori, Str Jupiter, Nr. 27, Jud. Prahova

Nr. Crt	Nr cadastral Nr. topografic	Suprafața* (mp)	Observații / Referințe
A1		Din acte: 1.044 Masurata: 1.038	Sector cadastral:20 Teren imprejmuit;

**Construcții**

Crt	Nr cadastral Nr. topografic	Adresa	Observații / Referințe
A1.1		Loc. Ploiestiori, Str Jupiter, Nr. 27, Jud. Prahova	Nr. niveluri:1; S. construita la sol:106 mp; S. construita desfasurata:106 mp;
A1.2		Loc. Ploiestiori, Str Jupiter, Nr. 27, Jud. Prahova	Nr. niveluri:1; S. construita la sol:20 mp; S. construita desfasurata:20 mp;
A1.3		Loc. Ploiestiori, Str Jupiter, Nr. 27, Jud. Prahova	Nr. niveluri:1; S. construita la sol:27 mp; S. construita desfasurata:27 mp;

**B. Partea II. Proprietari și acte**

Inscrieri privitoare la dreptul de proprietate și alte drepturi reale		Referințe
/		
Act Notarial nr. 822, din 23/03/1995 emis de NP LUPU MARIAN (TP NR. 8693/21.10.1993 EMIS DE CJPSDDPAT);		
B1	Intabulare, drept de PROPRIETATE, dobandit prin Succesiune, cota actuala 1/4, cota initiala 1/4 1) SALCUDEAN FLOAREA	A1
B2	Intabulare, drept de PROPRIETATE, dobandit prin Succesiune, cota actuala 1/4, cota initiala 1/4 1) SALCUDEAN AURICA	A1
B3	Intabulare, drept de PROPRIETATE, dobandit prin Succesiune, cota actuala 1/4, cota initiala 1/4 1) NEACSU GHERGHINA	A1
B4	Intabulare, drept de PROPRIETATE, dobandit prin Succesiune, cota actuala 1/4, cota initiala 1/4 1) SALCUDEANU ALEXANDRU	A1
Act Administrativ nr. 3671, din 26/02/2024 emis de PRIMARIA COMUNEI BLEJOI;		
B5	Intabulare, drept de PROPRIETATE, dobandit prin Construire, cota actuala 4/8, cota initiala 4/8 1) SALCUDEAN FLOAREA	A1.1, A1.2, A1.3
Act Notarial nr. 822, din 23/03/1995 emis de NP LUPU MARIAN (TP NR. 8693/21.10.1993 EMIS DE CJPSDDPAT);		
B6	Intabulare, drept de PROPRIETATE, dobandit prin Succesiune, cota actuala 1/8, cota initiala 1/8 1) SALCUDEAN FLOAREA	A1.1, A1.2, A1.3
B7	Intabulare, drept de PROPRIETATE, dobandit prin Succesiune, cota actuala 1/8, cota initiala 1/8 1) SALCUDEAN AURICA	A1.1, A1.2, A1.3
B8	Intabulare, drept de PROPRIETATE, dobandit prin Succesiune, cota actuala 1/8, cota initiala 1/8 1) NEACSU GHERGHINA	A1.1, A1.2, A1.3
B9	Intabulare, drept de PROPRIETATE, dobandit prin Succesiune, cota actuala 1/8, cota initiala 1/8 1) SALCUDEANU ALEXANDRU	A1.1, A1.2, A1.3

**C. Partea III. SARCINI .**

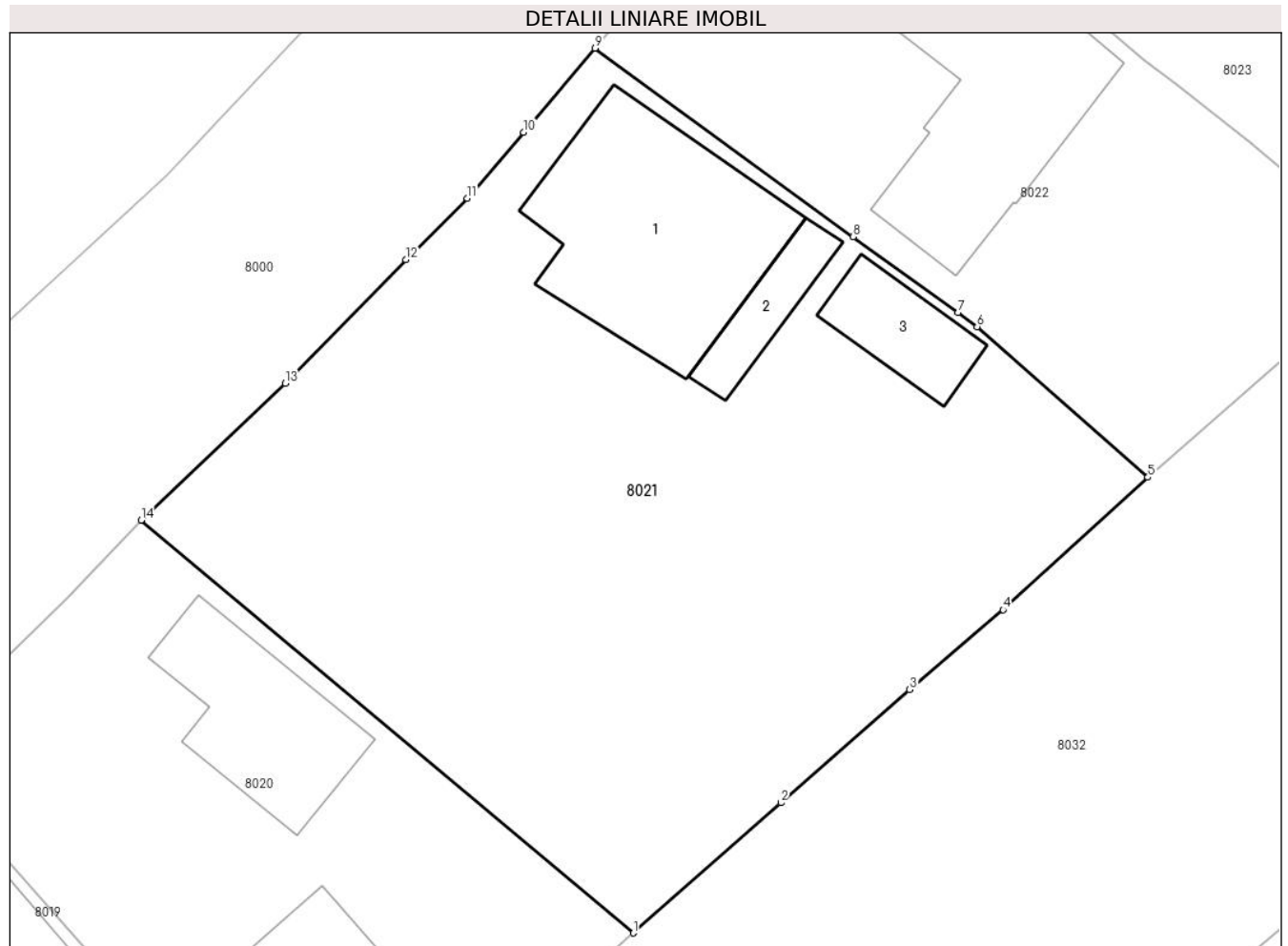
Inscrieri privind dezmembramintele dreptului de proprietate, drepturi reale de garanție și sarcini	Referințe
NU SUNT	

## Anexa Nr. 1 La Partea I

## Teren

Nr cadastral	Suprafața (mp)*	Observații / Referințe
	Din acte: 1.044 Masurata: 1.038	

\* Suprafața este determinată în planul de proiecție Stereo 70.



## Date referitoare la teren

Crt	Categorie folosință	Intravilan	Suprafața (mp)	Tarla	Parcelă	Nr. topo	Observații / Referințe
8021	arabil	DA	648	T15	737	-	
8021	curți constructii	DA	391	T15	738	-	

## Date referitoare la construcții

Crt	Număr	Destinație construcție	Supraf. (mp)	Situație juridică	Observații / Referințe
A1.1		construcții de locuințe	106	Cu acte	Nr. niveluri:1; S. construita la sol:106 mp; S. construita desfasurata:106 mp;
A1.2		construcții anexa	20	Cu acte	Nr. niveluri:1; S. construita la sol:20 mp; S. construita desfasurata:20 mp;
A1.3		construcții anexa	27	Cu acte	Nr. niveluri:1; S. construita la sol:27 mp; S. construita desfasurata:27 mp;

## Lungime Segmente

1) Valorile lungimilor segmentelor sunt obținute din proiecție în plan.

Punct început	X / Y	Punct sfârșit	X / Y	Lungime segment (** (m)
1	580.567,416 386.889,706	2	580.574,522 386.895,978	9.478

Punct început	X / Y	Punct sfârșit	X / Y	Lungime segment (** (m)
2	580.574,522 386.895,978	3	580.580,73 386.901,427	8.26
3	580.580,73 386.901,427	4	580.585,23 386.905,278	5.923
4	580.585,23 386.905,278	5	580.592,206 386.911,662	9.456
5	580.592,206 386.911,662	6	580.583,974 386.918,918	10.973
6	580.583,974 386.918,918	7	580.583,052 386.919,605	1.15
7	580.583,052 386.919,605	8	580.578,002 386.923,247	6.226
8	580.578,002 386.923,247	9	580.565,559 386.932,334	15.408
9	580.565,559 386.932,334	10	580.562,124 386.928,288	5.307
10	580.562,124 386.928,288	11	580.559,412 386.925,105	4.182
11	580.559,412 386.925,105	12	580.556,44 386.922,145	4.195
12	580.556,44 386.922,145	13	580.550,633 386.916,196	8.313
13	580.550,633 386.916,196	14	580.543,691 386.909,598	9.577
14	580.543,691 386.909,598	1	580.567,416 386.889,706	30.961

\*\* Lungimile segmentelor sunt determinate în planul de proiecție Stereo 70 și sunt rotunjite la 1 milimetru.

\*\*\* Distanța dintre puncte este formată din segmente cumulate ce sunt mai mici decât valoarea 1 milimetru.



**DATE DESPRE IMOBILUL NR. 8022**

Oficiul de Cadastru și Publicitate Imobiliară PRAHOVA  
Biroul de Cadastru și Publicitate Imobiliară Ploiești

**A. Partea I. Descrierea imobilului**

Nr. CF vechi:1416(e:1416)  
Nr. cadastral vechi:1817

TEREN Intravilan

Adresa: Loc. Ploiestiori, Str Jupiter, Nr. 25, Jud. Prahova

Nr. Crt	Nr cadastral Nr. topografic	Suprafața* (mp)	Observații / Referințe
A1	20368	Din acte: 554 Masurata: 550	Sector cadastral:20 Teren imprejmuit;

**Construcții**

Crt	Nr cadastral Nr. topografic	Adresa	Observații / Referințe
A1.1	20368-C1	Loc. Ploiestiori, Str Jupiter, Nr. 25, Jud. Prahova	Nr. niveluri:1; S. construita la sol:153 mp; S. construita desfasurata:154 mp; C1 - locuinta, Sc=74,67 mp; Locuinta extinsa fara acte.

**B. Partea II. Proprietari și acte**

Inscrieri privitoare la dreptul de proprietate și alte drepturi reale		Referințe
<b>447 / 08/01/2007</b>		
Contract De Vanzare-Cumparare nr. 8829, din 27/12/2006 emis de NP POPESCU VIORICA (autorizatie desfiintare nr.16/21.09.2005 emis de Primaria Comunei Blejoi;proces-verbal receptie nr.11785/21.12.2006;);		
B3	Intabulare, drept de PROPRIETATEcumparare, dobandit prin Conventie, cota actuala 1/1, cota initiala 1/1 1) IRIMIA ANA MARIA	A1, A1.1

**C. Partea III. SARCINI .**

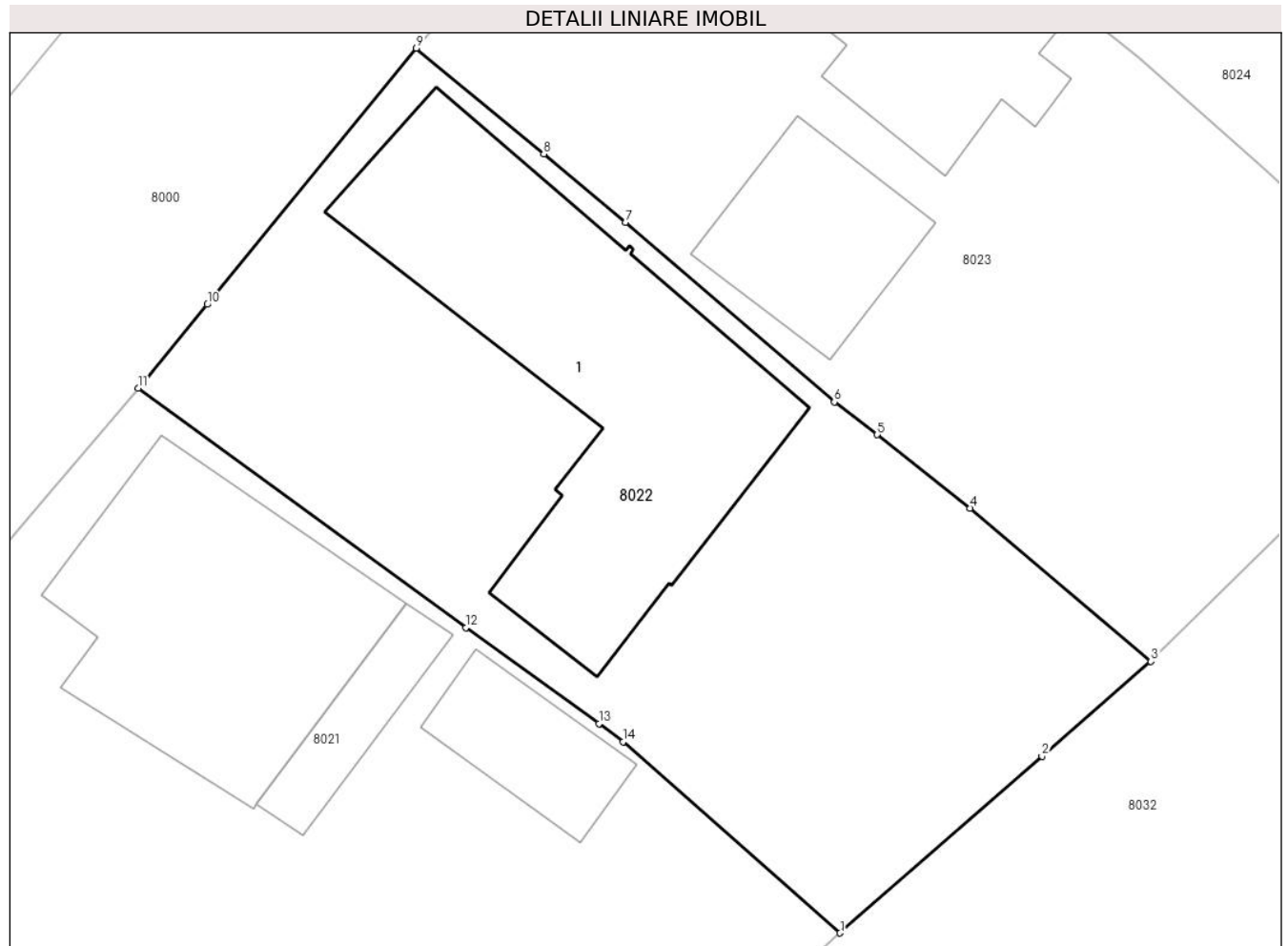
Inscrieri privind dezmembramintele dreptului de proprietate, drepturi reale de garanție și sarcini	Referințe
NU SUNT	

## Anexa Nr. 1 La Partea I

## Teren

Nr cadastral	Suprafața (mp)*	Observații / Referințe
20368	Din acte: 554 Masurata: 550	

\* Suprafața este determinată în planul de proiecție Stereo 70.



## Date referitoare la teren

Crt	Categorie folosință	Intra vilan	Suprafața (mp)	Tarla	Parcelă	Nr. topo	Observații / Referințe
80 22	curti construcții	DA	550	15	739	-	

## Date referitoare la construcții

Crt	Număr	Destinație construcție	Supraf. (mp)	Situație juridică	Observații / Referințe
A1.1	20368-C1	construcții de locuințe	153	Cu acte	Nr. niveluri:1; S. construita la sol:153 mp; S. construita desfasurata:154 mp; C1 - locuinta, Sc=74,67 mp; Locuinta extinsa fara acte.

## Lungime Segmente

1) Valorile lungimilor segmentelor sunt obținute din proiecție în plan.

Punct început	X / Y	Punct sfârșit	X / Y	Lungime segment (** (m)
1	580.592,206 386.911,662	2	580.599,869 386.918,365	10.181
2	580.599,869 386.918,365	3	580.604,007 386.921,967	5.486
3	580.604,007 386.921,967	4	580.597,135 386.927,781	9.001



Punct început	X / Y	Punct sfârșit	X / Y	Lungime segment (** (m)
4	580.597,135 386.927,781	5	580.593,615 386.930,573	4.493
5	580.593,615 386.930,573	6	580.591,983 386.931,805	2.045
6	580.591,983 386.931,805	7	580.584,056 386.938,626	10.458
7	580.584,056 386.938,626	8	580.580,957 386.941,222	4.043
8	580.580,957 386.941,222	9	580.576,119 386.945,234	6.285
9	580.576,119 386.945,234	10	580.568,194 386.935,512	12.543
10	580.568,194 386.935,512	11	580.565,559 386.932,334	4.128
11	580.565,559 386.932,334	12	580.578,002 386.923,247	15.408
12	580.578,002 386.923,247	13	580.583,052 386.919,605	6.226
13	580.583,052 386.919,605	14	580.583,974 386.918,918	1.15
14	580.583,974 386.918,918	1	580.592,206 386.911,662	10.973

\*\* Lungimile segmentelor sunt determinate în planul de proiecție Stereo 70 și sunt rotunjite la 1 milimetru.

\*\*\* Distanța dintre puncte este formată din segmente cumulate ce sunt mai mici decât valoarea 1 milimetru.



**DATE DESPRE IMOBILUL NR. 8023**

Oficiul de Cadastru și Publicitate Imobiliară PRAHOVA  
Biroul de Cadastru și Publicitate Imobiliară Ploiești

**A. Partea I. Descrierea imobilului**

TEREN Intravilan

Adresa: Loc. Ploiestiori, Str Jupiter, Nr. 23, Jud. Prahova

Nr. Crt	Nr cadastral Nr. topografic	Suprafața* (mp)	Observații / Referințe
A1		Din acte: 573 Masurata: 627	Sector cadastral:20 Teren imprejmuit;

**Construcții**

Crt	Nr cadastral Nr. topografic	Adresa	Observații / Referințe
A1.1		Loc. Ploiestiori, Str Jupiter, Nr. 23, Jud. Prahova	Nr. niveluri:1; S. construita la sol:94 mp; S. construita desfasurata:94 mp; Anul construirii: 1982.
A1.2		Loc. Ploiestiori, Str Jupiter, Nr. 23, Jud. Prahova	Nr. niveluri:1; S. construita la sol:44 mp; S. construita desfasurata:44 mp; Anul construirii: 1982.

**B. Partea II. Proprietari și acte**

Inscrieri privitoare la dreptul de proprietate și alte drepturi reale		Referințe
/		
Act Administrativ nr. 8690, din 21/10/1993 emis de CJPSDDPAT;		
B1	Intabulare, drept de PROPRIETATE, dobandit prin Reconstituire, cota actuala 1/1, cota initiala 1/1 1) IORDACHE IORDAN	A1
Act Administrativ nr. 3671, din 26/02/2024 emis de PRIMARIA COMUNEI BLEJOI;		
B2	Intabulare, drept de PROPRIETATE, dobandit prin Construire, cota actuala 1/1, cota initiala 1/1 1) IORDACHE IORDAN	A1.1, A1.2

**C. Partea III. SARCINI .**

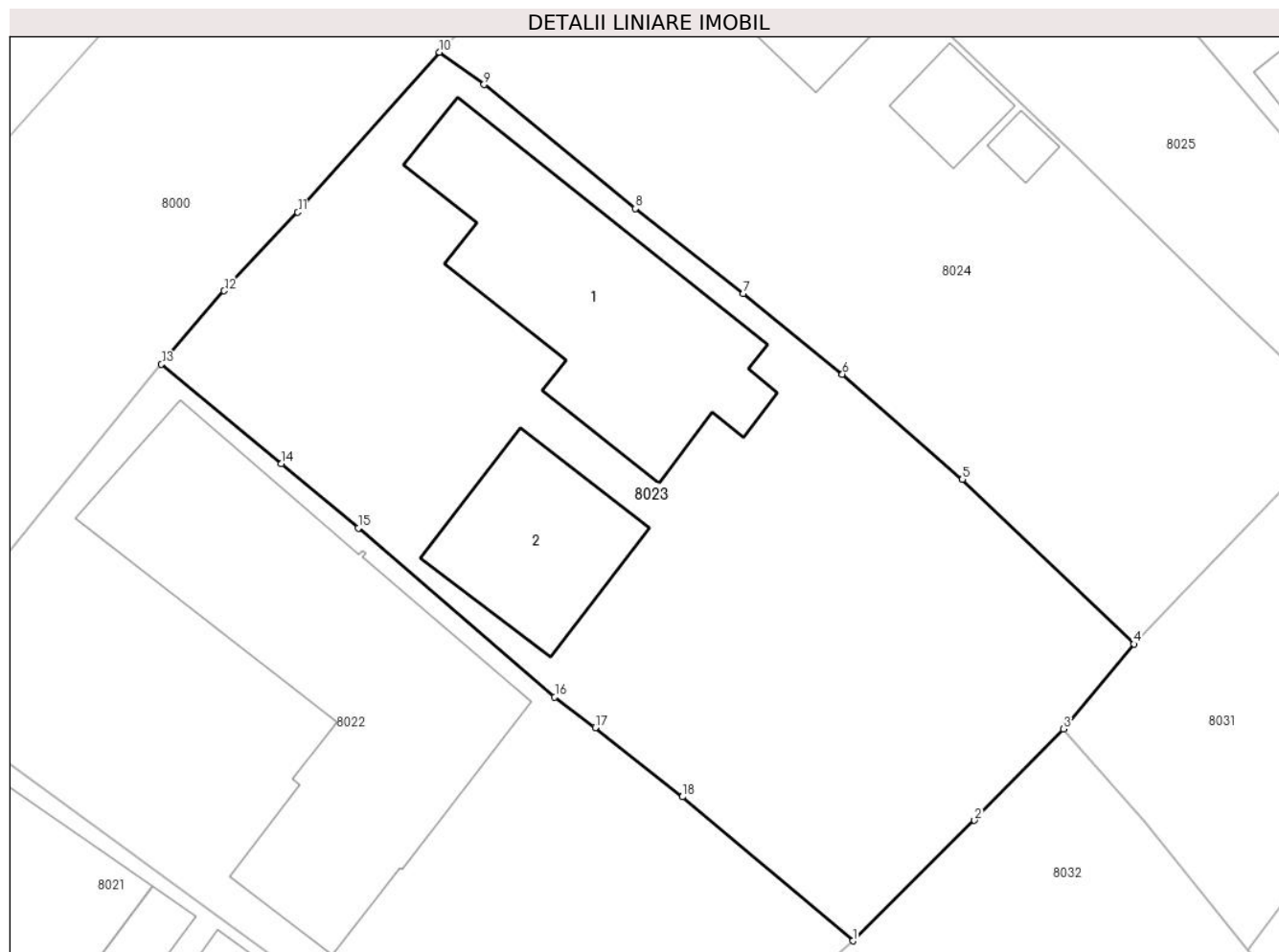
Inscrieri privind dezmembramintele dreptului de proprietate, drepturi reale de garanție și sarcini	Referințe
NU SUNT	

## Anexa Nr. 1 La Partea I

## Teren

Nr cadastral	Suprafața (mp)*	Observații / Referințe
	Din acte: 573 Masurata: 627	

\* Suprafața este determinată în planul de proiecție Stereo 70.



## Date referitoare la teren

Crt	Categorie folosință	Intravilan	Suprafața (mp)	Tarla	Parcelă	Nr. topo	Observații / Referințe
80 23	curți construcții	DA	627	T15	740	-	

## Date referitoare la construcții

Crt	Număr	Destinație construcție	Supraf. (mp)	Situație juridică	Observații / Referințe
A1.1		construcții de locuințe	94	Cu acte	Nr. niveluri:1; S. construita la sol:94 mp; S. construita desfasurata:94 mp; Anul construirii: 1982.
A1.2		construcții anexa	44	Cu acte	Nr. niveluri:1; S. construita la sol:44 mp; S. construita desfasurata:44 mp; Anul construirii: 1982.

## Lungime Segmente

1) Valorile lungimilor segmentelor sunt obținute din proiecție în plan.

Punct început	X / Y	Punct sfârșit	X / Y	Lungime segment (** (m)
1	580.604,007 386.921,967	2	580.608,912 386.926,829	6.906
2	580.608,912 386.926,829	3	580.612,497 386.930,521	5.146

Punct început	X / Y	Punct sfârșit	X / Y	Lungime segment (** (m)
3	580.612,497 386.930,521	4	580.615,341 386.933,945	4.451
4	580.615,341 386.933,945	5	580.608,419 386.940,584	9.591
5	580.608,419 386.940,584	6	580.603,587 386.944,833	6.434
6	580.603,587 386.944,833	7	580.599,584 386.948,09	5.161
7	580.599,584 386.948,09	8	580.595,237 386.951,512	5.532
8	580.595,237 386.951,512	9	580.589,131 386.956,515	7.894
9	580.589,131 386.956,515	10	580.587,334 386.957,821	2.221
10	580.587,334 386.957,821	11	580.581,617 386.951,367	8.622
11	580.581,617 386.951,367	12	580.578,65 386.948,194	4.344
12	580.578,65 386.948,194	13	580.576,119 386.945,234	3.895
13	580.576,119 386.945,234	14	580.580,957 386.941,222	6.285
14	580.580,957 386.941,222	15	580.584,056 386.938,626	4.043
15	580.584,056 386.938,626	16	580.591,983 386.931,805	10.458
16	580.591,983 386.931,805	17	580.593,615 386.930,573	2.045
17	580.593,615 386.930,573	18	580.597,135 386.927,781	4.493
18	580.597,135 386.927,781	1	580.604,007 386.921,967	9.001

\*\* Lungimile segmentelor sunt determinate în planul de proiecție Stereo 70 și sunt rotunjite la 1 milimetru.

\*\*\* Distanța dintre puncte este formată din segmente cumulate ce sunt mai mici decât valoarea 1 milimetru.



**DATE DESPRE IMOBILUL NR. 8024**

Oficiul de Cadastru și Publicitate Imobiliară PRAHOVA  
Biroul de Cadastru și Publicitate Imobiliară Ploiești

**A. Partea I. Descrierea imobilului**

TEREN Intravilan

Nr. CF vechi:997(e:997)

Nr. cadastral vechi:1431

Adresa: Loc. Ploiestiori, Str Jupiter, Nr. 21, Jud. Prahova

Nr. Crt	Nr cadastral Nr. topografic	Suprafața* (mp)	Observații / Referințe
A1	21436	Din acte: 497 Masurata: 489	Sector cadastral:20 Teren imprejmuit;

**Construcții**

Crt	Nr cadastral Nr. topografic	Adresa	Observații / Referințe
A1.1	21436-C1	Loc. Ploiestiori, Str Jupiter, Nr. 21, Jud. Prahova	Nr. niveluri:1; S. construita la sol:54 mp; S. construita desfasurata:54 mp;
A1.2	21436-C2	Loc. Ploiestiori, Str Jupiter, Nr. 21, Jud. Prahova	Nr. niveluri:1; S. construita la sol:13 mp; S. construita desfasurata:13 mp;
A1.3	21436-C3	Loc. Ploiestiori, Str Jupiter, Nr. 21, Jud. Prahova	Nr. niveluri:1; S. construita la sol:4 mp; S. construita desfasurata:4 mp;

**B. Partea II. Proprietari și acte**

Inscrieri privitoare la dreptul de proprietate și alte drepturi reale		Referințe
<b>44446 / 17/08/2007</b>		
Act Notarial nr. 2594, din 16/08/2007 emis de NP MOANTA GEORGETA;		
B2	Intabulare, drept de PROPRIETATEcumparare ca bun propriu, dobandit prin Conventie, cota actuala 1/2, cota initiala 1/2 1) GHEORGHE MARIUS DRAGOS	A1, A1.1, A1.2, A1.3
B3	Intabulare, drept de PROPRIETATEcumparare ca bun propriu, dobandit prin Conventie, cota actuala 1/2, cota initiala 1/2 1) FLORESCU IRINA	A1, A1.1, A1.2, A1.3

**C. Partea III. SARCINI .**

Inscrieri privind dezmembramintele dreptului de proprietate, drepturi reale de garanție și sarcini	Referințe
NU SUNT	

## Anexa Nr. 1 La Partea I

## Teren

Nr cadastral	Suprafața (mp)*	Observații / Referințe
21436	Din acte: 497 Masurata: 489	

\* Suprafața este determinată în planul de proiecție Stereo 70.



## Date referitoare la teren

Crt	Categorie folosință	Intravilan	Suprafața (mp)	Tarla	Parcelă	Nr. topo	Observații / Referințe
80 24	curți construcții	DA	489	T15	741	-	

## Date referitoare la construcții

Crt	Număr	Destinație construcție	Supraf. (mp)	Situație juridică	Observații / Referințe
A1.1	21436-C1	construcții de locuințe	54	Cu acte	Nr. niveluri:1; S. construita la sol:54 mp; S. construita desfasurata:54 mp;
A1.2	21436-C2	construcții anexa	Din acte: 0 Masurata: 13	Cu acte	Nr. niveluri:1; S. construita la sol:13 mp; S. construita desfasurata:13 mp;
A1.3	21436-C3	construcții anexa	Din acte: 0 Masurata: 4	Cu acte	Nr. niveluri:1; S. construita la sol:4 mp; S. construita desfasurata:4 mp;

## Lungime Segmente

1) Valorile lungimilor segmentelor sunt obținute din proiecție în plan.

Punct început	X / Y	Punct sfârșit	X / Y	Lungime segment (** (m)
1	580.621,264 386.940,085	2	580.624,085 386.942,88	3.971



Punct început	X / Y	Punct sfârșit	X / Y	Lungime segment (** (m)
2	580.624,085 386.942,88	3	580.619,376 386.947,334	6.482
3	580.619,376 386.947,334	4	580.616,309 386.950,405	4.34
4	580.616,309 386.950,405	5	580.613,157 386.953,492	4.412
5	580.613,157 386.953,492	6	580.606,462 386.959,925	9.285
6	580.606,462 386.959,925	7	580.597,446 386.968,585	12.501
7	580.597,446 386.968,585	8	580.590,995 386.961,761	9.391
8	580.590,995 386.961,761	9	580.587,334 386.957,821	5.378
9	580.587,334 386.957,821	10	580.589,131 386.956,515	2.221
10	580.589,131 386.956,515	11	580.595,237 386.951,512	7.894
11	580.595,237 386.951,512	12	580.599,584 386.948,09	5.532
12	580.599,584 386.948,09	13	580.603,587 386.944,833	5.161
13	580.603,587 386.944,833	14	580.608,419 386.940,584	6.434
14	580.608,419 386.940,584	15	580.615,341 386.933,945	9.591
15	580.615,341 386.933,945	16	580.617,238 386.935,951	2.761
16	580.617,238 386.935,951	1	580.621,264 386.940,085	5.77

\*\* Lungimile segmentelor sunt determinate în planul de proiecție Stereo 70 și sunt rotunjite la 1 milimetru.

\*\*\* Distanța dintre puncte este formată din segmente cumulate ce sunt mai mici decât valoarea 1 milimetru.



**DATE DESPRE IMOBILUL NR. 8025**

Oficiul de Cadastru și Publicitate Imobiliară PRAHOVA  
Biroul de Cadastru și Publicitate Imobiliară Ploiești

**A. Partea I. Descrierea imobilului**

TEREN Intravilan

Adresa: Loc. Ploiestiori, Str Jupiter, Nr. 19, Jud. Prahova, T 15, Cc 742

Nr. Crt	Nr cadastral Nr. topografic	Suprafața* (mp)	Observații / Referințe
A1	29147	Din acte: 303 Masurata: 274	Sector cadastral:20 Teren imprejmuit;

**Construcții**

Crt	Nr cadastral Nr. topografic	Adresa	Observații / Referințe
A1.1	29147-C1	Loc. Ploiestiori, Str Jupiter, Nr. 19, Jud. Prahova, T 15, Cc 742	Nr. niveluri:2; S. construita la sol:89 mp; S. construita desfasurata:148 mp;

**B. Partea II. Proprietari și acte**

Inscrieri privitoare la dreptul de proprietate și alte drepturi reale	Referințe	
<b>22448 / 04/03/2020</b>		
Act Notarial nr. 1, din 11/01/2019 emis de NP CALIN MIRELA (act administrativ nr 26 din 23.07.1982, emis de CONSILIUL POPULAR AL COMUNEI BLEJOI;act administrativ nr 38 din 20.12.1976, emis de CONSILIUL POPULAR AL COMUNEI BLEJOI;act administrativ nr 13956 din 07.02.1994, emis de COMISIA JUDETEANA PRAHOVA;act administrativ nr 3299 din 21.02.2020, emis de PRIMARIA COMUNEI BLEJOI);		
B1	Intabulare, drept de PROPRIETATE, dobandit prin Succesiune, cota actuala 1/1, cota initiala 1/1 1) NICA GEORGETA-LEONTINA	A1
B2	Intabulare, drept de PROPRIETATE, dobandit prin Succesiune, cota actuala 1/2, cota initiala 1/2 1) NICA GEORGETA-LEONTINA	A1.1
<b>92992 / 17/09/2020</b>		
Act Notarial nr. 1042, din 16/09/2020 emis de NP Calin Mirela;		
B4	Intabulare, drept de PROPRIETATE(donatie), dobandit prin Conventie, cota actuala 1/2, cota initiala 1/2 1) NICA GEORGETA-LEONTINA	A1.1

**C. Partea III. SARCINI**

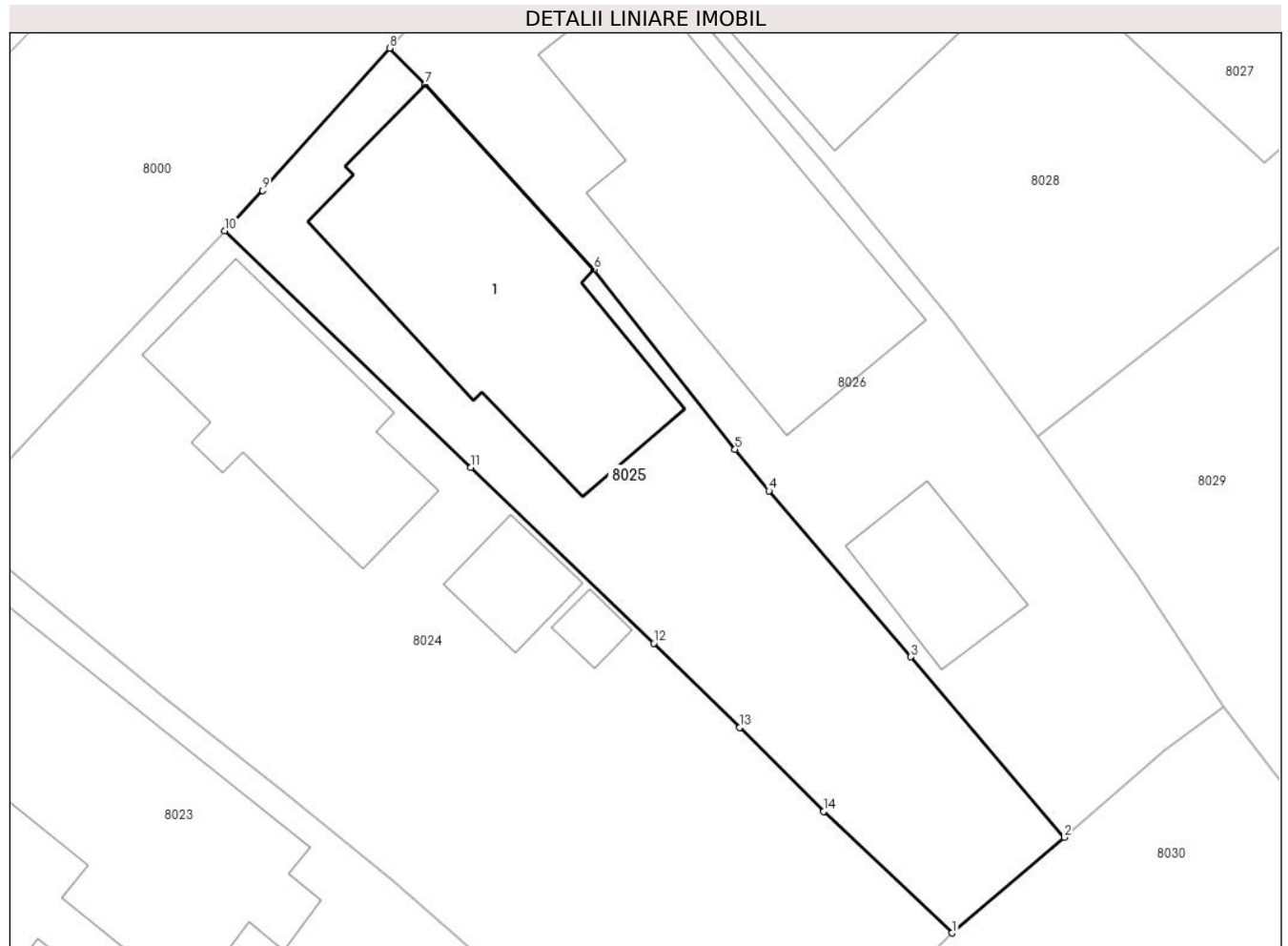
Inscrieri privind dezmembramentele dreptului de proprietate, drepturi reale de garanție și sarcini	Referințe	
<b>53396 / 17/06/2020</b>		
Act Administrativ nr. 7269, din 19/05/2020 emis de PRIMARIA BLEJOI;		
C3	se radiaza sechestrul transcris in Registrul Digital de Transcriptiuni si Inscriptiuni sub nr.8384/2013 si reinscris sub C2 prin incheierea nr. 22448/2020	A1, A1.1
<b>81189 / 24/08/2020</b>		
Act Administrativ nr. 8812, din 20/07/2020 emis de EJ PETRE CRISTIAN;		
C4	se radiaza comandamentul transcris in Registrul Digital de Transcriptiuni si Inscriptiuni sub nr. 877/2000 si reinscris sub C1 prin incheierea nr.22448/2020	A1, A1.1
<b>148377 / 27/10/2021</b>		
Act Administrativ nr. seria D11 Nr. 692681, din 08/10/2021 emis de CONSILIUL LOCAL PLOIESTI;		
C6	se radiaza dreptul de abitare viagera de sub C5, inscris prin incheierea nr. 92992/2020	A1, A1.1

## Anexa Nr. 1 La Partea I

## Teren

Nr cadastral	Suprafața (mp)*	Observații / Referințe
29147	Din acte: 303 Masurata: 274	

\* Suprafața este determinată în planul de proiecție Stereo 70.



## Date referitoare la teren

Crt	Categorie folosință	Intra vilan	Suprafața (mp)	Tarla	Parcelă	Nr. topo	Observații / Referințe
80 25	curți construcții	DA	274	T15	742	-	

## Date referitoare la construcții

Crt	Număr	Destinație construcție	Supraf. (mp)	Situație juridică	Observații / Referințe
A1.1	29147-C1	construcții de locuințe	89	Cu acte	Nr. niveluri:2; S. construita la sol:89 mp; S. construita desfasurata:148 mp;

## Lungime Segmente

1) Valorile lungimilor segmentelor sunt obținute din proiecție în plan.

Punct început	X / Y	Punct sfârșit	X / Y	Lungime segment (** (m)
1	580.624,085 386.942,88	2	580.628,196 386.946,385	5.402
2	580.628,196 386.946,385	3	580.622,571 386.952,993	8.678
3	580.622,571 386.952,993	4	580.617,384 386.959,07	7.99

Punct început	X / Y	Punct sfârșit	X / Y	Lungime segment (** (m)
4	580.617,384 386.959,07	5	580.616,135 386.960,583	1.962
5	580.616,135 386.960,583	6	580.610,973 386.967,176	8.373
6	580.610,973 386.967,176	7	580.604,792 386.973,961	9.178
7	580.604,792 386.973,961	8	580.603,482 386.975,275	1.855
8	580.603,482 386.975,275	9	580.598,836 386.970,068	6.978
9	580.598,836 386.970,068	10	580.597,446 386.968,585	2.033
10	580.597,446 386.968,585	11	580.606,462 386.959,925	12.501
11	580.606,462 386.959,925	12	580.613,157 386.953,492	9.285
12	580.613,157 386.953,492	13	580.616,309 386.950,405	4.412
13	580.616,309 386.950,405	14	580.619,376 386.947,334	4.34
14	580.619,376 386.947,334	1	580.624,085 386.942,88	6.482

\*\* Lungimile segmentelor sunt determinate în planul de proiecție Stereo 70 și sunt rotunjite la 1 milimetru.

\*\*\* Distanța dintre puncte este formată din segmente cumulate ce sunt mai mici decât valoarea 1 milimetru.



**DATE DESPRE IMOBILUL NR. 8026**

Oficiul de Cadastru și Publicitate Imobiliară PRAHOVA  
Biroul de Cadastru și Publicitate Imobiliară Ploiești

**A. Partea I. Descrierea imobilului**

TEREN Intravilan

Adresa: Loc. Ploiestiori, Str Jupiter, Nr. 17, Jud. Prahova

Nr. Crt	Nr cadastral Nr. topografic	Suprafața* (mp)	Observații / Referințe
A1	27470	Din acte: 333 Masurata: 341	Sector cadastral:20 Teren imprejmuit;

**Construcții**

Crt	Nr cadastral Nr. topografic	Adresa	Observații / Referințe
A1.1	27470-C1	Loc. Ploiestiori, Str Jupiter, Nr. 17, Jud. Prahova	Nr. niveluri:2; S. construita la sol:99 mp; S. construita desfasurata:198 mp;
A1.2	27470-C2	Loc. Ploiestiori, Str Jupiter, Nr. 17, Jud. Prahova	Nr. niveluri:1; S. construita la sol:22 mp;

**B. Partea II. Proprietari și acte**

Inscrieri privitoare la dreptul de proprietate și alte drepturi reale		Referințe
<b>94720 / 13/10/2017</b>		
Act Notarial nr. 2964, din 12/10/2017 emis de NP Ionescu Diana Cristina;		
B7	Intabulare, drept de PROPRIETATEpartaj, dobandit prin Conventie, cota actuala 1/1, cota initiala 1/1 1) LUPU DANIEL-LAURENȚIU	A1
B8	Intabulare, drept de PROPRIETATEpartaj, dobandit prin Conventie, cota actuala 1/1, cota initiala 1/1 1) LUPU DANIEL-LAURENȚIU	A1.1, A1.2
<b>19254 / 27/02/2020</b>		
Act Administrativ nr. 18848, din 26/02/2020 emis de OCPI PRAHOVA;		
B9	se repositioneaza imobilul, conform documentatiei tehnice avizate	A1, A1.1, A1.2

**C. Partea III. SARCINI**

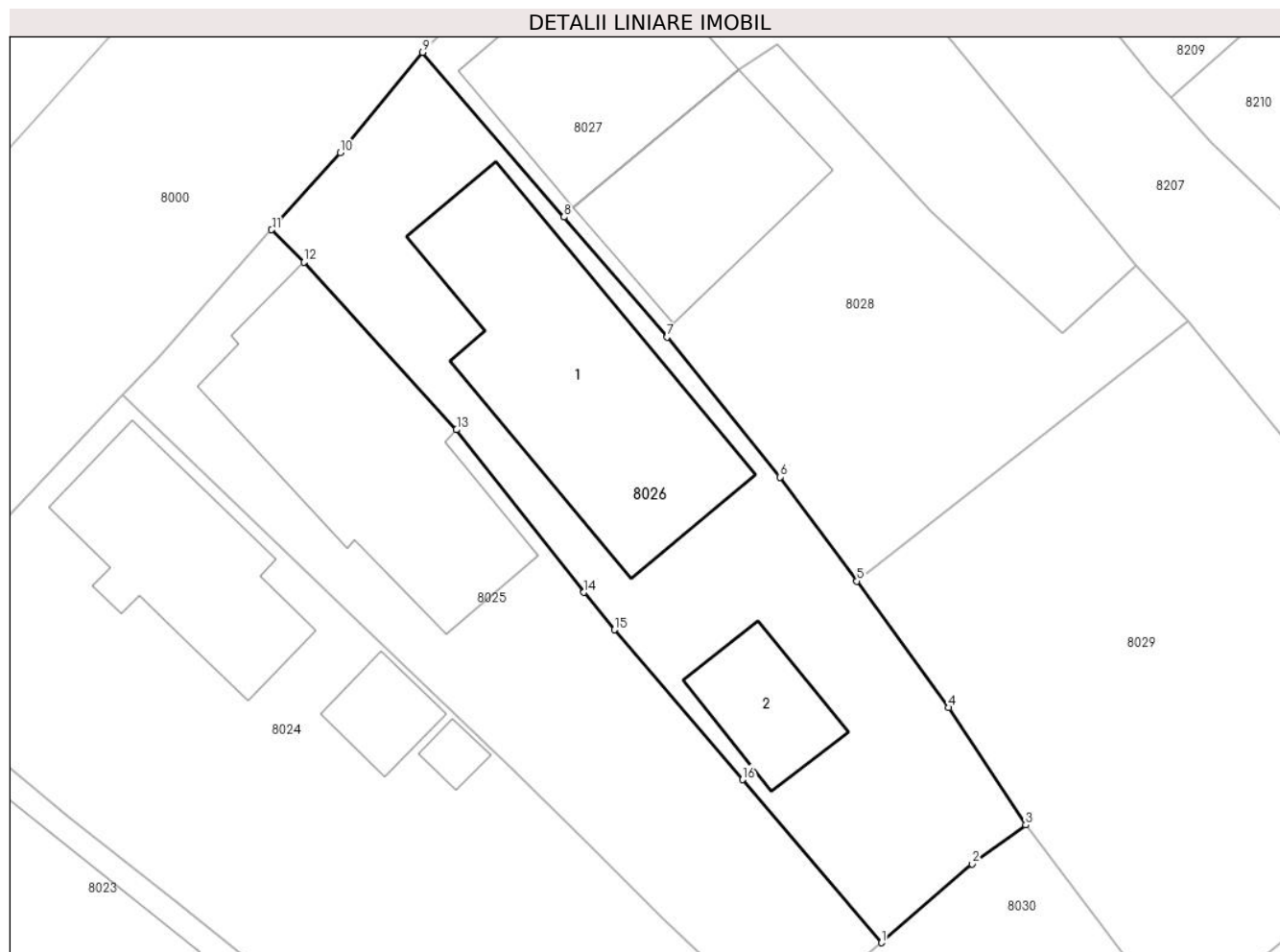
Inscrieri privind dezmembramintele dreptului de proprietate, drepturi reale de garanție și sarcini		Referințe
<b>94720 / 13/10/2017</b>		
Act Administrativ nr. seria DA nr.156610, din 30/05/1994 emis de CONSILIUL LOCAL BLEJOI (act administrativ nr seria DC nr.622722 din 04.04.2016, emis de PRIMARIA BLEJOI);		
C2	se radiaza dreptul de uzufruct viager si obligatia de intretinere transcise sub nr.3278-3279/1982 si renotate sub C1 prin incheierea nr. 81849/2017	A1, A1.1, A1.2
Act Notarial nr. 2964, din 12/10/2017 emis de NP Ionescu Diana Cristina;		
C3	Intabulare, drept de HABITATIEviagera 1) LUPU ECATERINA	A1.1, A1.2

## Anexa Nr. 1 La Partea I

## Teren

Nr cadastral	Suprafața (mp)*	Observații / Referințe
27470	Din acte: 333 Masurata: 341	

\* Suprafața este determinată în planul de proiecție Stereo 70.



## Date referitoare la teren

Crt	Categorie folosință	Intravilan	Suprafața (mp)	Tarla	Parcelă	Nr. topo	Observații / Referințe
80 26	curți construcții	DA	341	T15	743	-	

## Date referitoare la construcții

Crt	Număr	Destinație construcție	Supraf. (mp)	Situație juridică	Observații / Referințe
A1.1	27470-C1	construcții de locuințe	99	Cu acte	Nr. niveluri:2; S. construita la sol:99 mp; S. construita desfasurata:198 mp;
A1.2	27470-C2	construcții anexa	22	Cu acte	Nr. niveluri:1; S. construita la sol:22 mp;

## Lungime Segmente

1) Valorile lungimilor segmentelor sunt obținute din proiecție în plan.

Punct început	X / Y	Punct sfârșit	X / Y	Lungime segment (** (m)
1	580.628,196 386.946,385	2	580.631,869 386.949,58	4.868
2	580.631,869 386.949,58	3	580.634,04 386.951,161	2.686



Punct început	X / Y	Punct sfârșit	X / Y	Lungime segment (** (m)
3	580.634,04 386.951,161	4	580.630,926 386.955,913	5.681
4	580.630,926 386.955,913	5	580.627,199 386.961,042	6.34
5	580.627,199 386.961,042	6	580.624,084 386.965,256	5.24
6	580.624,084 386.965,256	7	580.619,499 386.970,929	7.294
7	580.619,499 386.970,929	8	580.615,328 386.975,793	6.407
8	580.615,328 386.975,793	9	580.609,605 386.982,467	8.792
9	580.609,605 386.982,467	10	580.606,257 386.978,407	5.262
10	580.606,257 386.978,407	11	580.603,482 386.975,275	4.185
11	580.603,482 386.975,275	12	580.604,792 386.973,961	1.855
12	580.604,792 386.973,961	13	580.610,973 386.967,176	9.178
13	580.610,973 386.967,176	14	580.616,135 386.960,583	8.373
14	580.616,135 386.960,583	15	580.617,384 386.959,07	1.962
15	580.617,384 386.959,07	16	580.622,571 386.952,993	7.99
16	580.622,571 386.952,993	1	580.628,196 386.946,385	8.678

\*\* Lungimile segmentelor sunt determinate în planul de proiecție Stereo 70 și sunt rotunjite la 1 milimetru.

\*\*\* Distanța dintre puncte este formată din segmente cumulate ce sunt mai mici decât valoarea 1 milimetru.



**DATE DESPRE IMOBILUL NR. 8027**

Oficiul de Cadastru și Publicitate Imobiliară PRAHOVA  
Biroul de Cadastru și Publicitate Imobiliară Ploiești

**A. Partea I. Descrierea imobilului**

TEREN Intravilan

Adresa: Loc. Ploiestiori, Str Jupiter, Nr. 15, Jud. Prahova, T15, CC774

Nr. Crt	Nr cadastral Nr. topografic	Suprafața* (mp)	Observații / Referințe
A1	30177	244	Sector cadastral:20 Teren imprejmuit;

**Construcții**

Crt	Nr cadastral Nr. topografic	Adresa	Observații / Referințe
A1.1	30177-C1	Loc. Ploiestiori, Str Jupiter, Nr. 15, Jud. Prahova, T15, CC774	Nr. niveluri:1; S. construita la sol:64 mp; S. construita desfasurata:64 mp;

**B. Partea II. Proprietari și acte**

Inscrieri privitoare la dreptul de proprietate și alte drepturi reale		Referințe
<b>48989 / 12/04/2021</b>		
Hotarare Judecatoreasca nr. 26201/281/2016, din 07/03/2018 emis de Judec. Ploiesti (expertiza topo);		
B1	Se infiinteaza cartea funciara 30177 a imobilului cu numarul cadastral 30177 / UAT Blejoi, rezultat din dezmembrarea imobilului cu numarul cadastral 27108 inscris in cartea funciara 27108;	A1
<b>49038 / 12/04/2021</b>		
Hotarare Judecatoreasca nr. 1301, din 04/10/2018 emis de Tribunalul Prahova (hotarare judecatoreasca nr 2499 din 28.03.2018, emis de Judecatoria Ploiesti;hotarare judecatoreasca nr 1061 din 02.05.2018, emis de Judecatoria Ploiesti);		
B5	se respinge cererea de dezmembrare, intrucat aceasta s-a efectuat prin incheierea nr. 48989/2021	A1
<b>7419 / 18/01/2023</b>		
Act Administrativ nr. 277/2019, din 27/08/2021 emis de EX.JUD. DIVOIU MARIA;		
B6	Intabulare, drept de PROPRIETATE, dobandit prin Hotarare Judecatoreasca, cota actuala 1/1, cota initiala 1/1 1) TUDOR IRINA	A1
B7	Intabulare, drept de PROPRIETATE, dobandit prin Hotarare Judecatoreasca, cota actuala 1/1, cota initiala 1/1 1) TUDOR IRINA	A1.1

**C. Partea III. SARCINI**

Inscrieri privind dezmembramintele dreptului de proprietate, drepturi reale de garanție și sarcini		Referințe
<b>48989 / 12/04/2021</b>		
Act Administrativ nr. 1193/2014, din 07/11/2016 emis de EX.JUD.STANESCU MIHAI (actiune in instanta nr 42767/281/2014 din 02.11.2014, emis de JUDECATORIA PLOIESTI);		
C2	se noteaza urmarirea silita imobiliara din dosar executare nr. 1193/2014 pentru recuperarea sumei totale de 49115,83 lei reprezentand c/valoarea credit nerestituit si de 6574,92 Lei c/valoarea cheltuieli de executare in favoarea creditoarei Serraghis Loan Management LTD prin imputernicit SC Asset Portfolio Servicing Romania SRL,la cererea Ex.Jud.Mihai Stanescu (asupra cotei parti din imobil proprietatea lui Ion Tudor)	A1
OBSERVATII: pozitie transcrisa din CF 27108/Blejoi, inscrisa prin incheierea nr. 105333 din 11/11/2016;		
Act Administrativ nr. 455/2012, din 24/08/2018 emis de BEJ MUSAT IOAN (hotarare judecatoreasca nr FN din 16.01.2013, emis de JUDECATORIA PLOIESTI);		
C3	se noteaza urmarirea silita imobiliara in dosar de executare nr. 455/2012 pentru recuperare sumei de 5935,22 Lei reprezentand debit si cheltuieli de executare silita in favoarea creditoarei ERB RETAIL SERVICES IFN SA la cererea Ex. Jud. Musat Ioan (asupra cotei din imobil detinuta de TUDOR IRINA)	A1
OBSERVATII: pozitie transcrisa din CF 27108/Blejoi, inscrisa prin incheierea nr. 74966 din 24/08/2018;		
<b>112112 / 26/08/2021</b>		

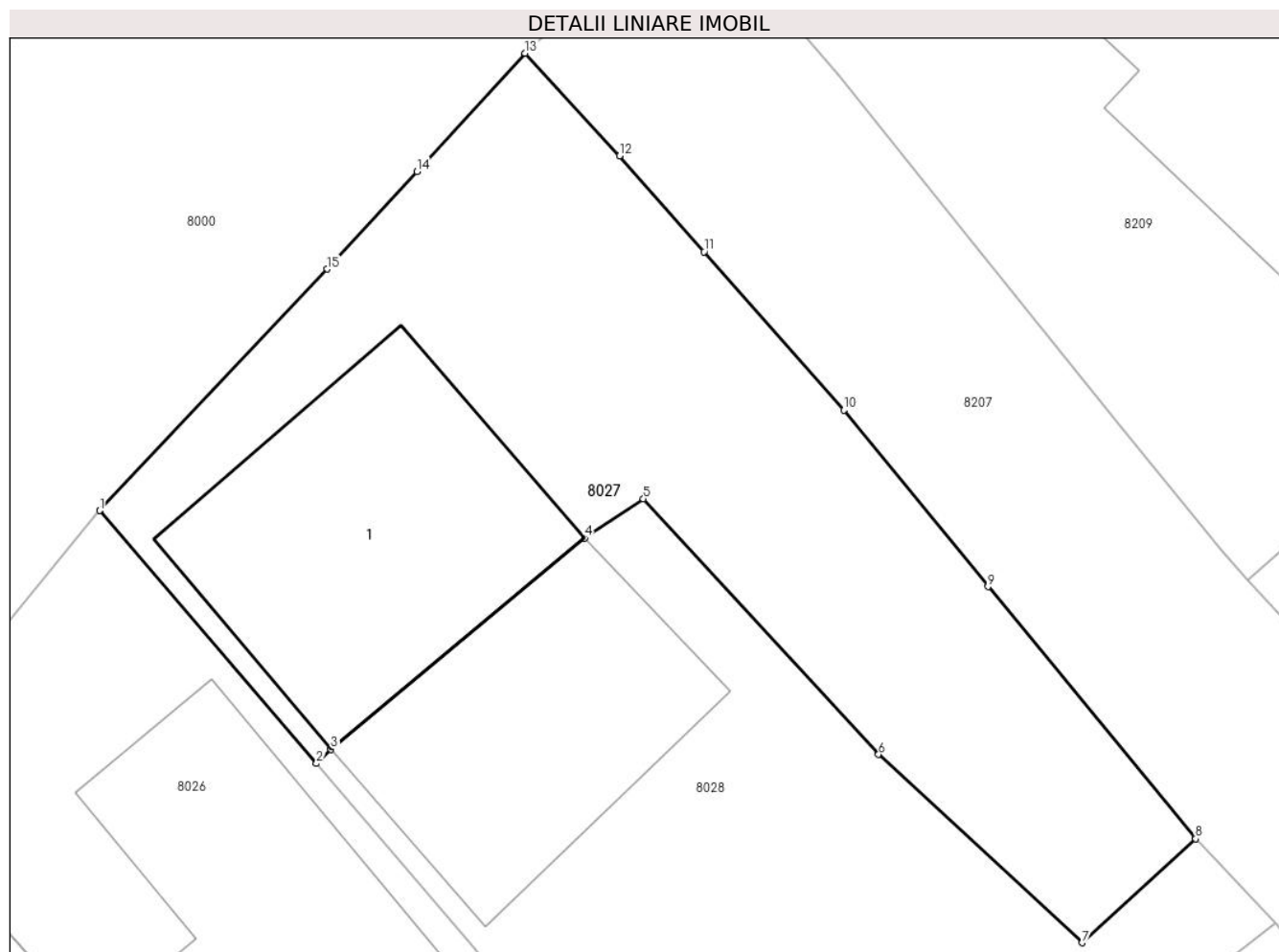
Inscrieri privind dezmembramintele dreptului de proprietate, drepturi reale de garanție și sarcini		Referințe
Act Administrativ nr. 277/2019, din 26/08/2021 emis de BIROU EXECUTOR JUDECĂTORESC DIVOIU MARIA;		
C7	se radiaza urmarirea silita imobiliara in dosar de executare nr. 277/2019 emis de Judecatoria Ploiesti inscrista initial prin incheierea nr. 139317/2019 si reinscrista sub C5 prin incheierea nr.48989/2021	A1, A1.1
<b>112118 / 26/08/2021</b>		
Act Administrativ nr. 277/2019, din 26/08/2021 emis de EXECUTOR JUDECĂTORESC DIVOIU MARIA;		
C8	se radiaza urmarirea silita imobiliara inscrista sub C6 prin incheierea nr. 70677/2021	A1, A1.1
<b>112122 / 26/08/2021</b>		
Act Administrativ nr. 379/2010 conexat la 277/2019, din 26/08/2021 emis de BEJ DIVOIU MARIA;		
C9	se radiaza somatia inscrista initial prin incheierea nr. 13229/2011 si reinscrista sub C1 prin incheierea nr. 48989/2021	A1, A1.1
<b>112128 / 26/08/2021</b>		
Act Administrativ nr. 379/2010, din 26/08/2021 emis de EXECUTOR JUDECĂTORESC DIVOIU MARIA;		
C10	se radiaza somatia inscrista initial prin incheierea 126095/2019 si reinscrista sub C4 prin incheierea nr.48989/2021	A1, A1.1
<b>113116 / 18/07/2023</b>		
Act Administrativ nr. 516/2013, din 17/07/2023 emis de EXECUTOR JUDECATORESC ROSU ORTANSA ADRIANA (hotarare judecatoreasca nr 26061/281/2013 din 27.11.2013, emis de JUDECATORIA PLOIESTI);		
C11	se noteaza urmarirea silita imobiliara in dosar de executare nr. 516/2013 pentru recuperarea sumei totale de 15813,52 LEI reprezentand debit restant si cheltuieli de executare in favoarea creditorului Frankfurter Inkasso Gesellschaft mbH, la cererea executorului judecatoresc ROSU ORTANSA ADRIANA	A1, A1.1

## Anexa Nr. 1 La Partea I

## Teren

Nr cadastral	Suprafața (mp)*	Observații / Referințe
30177	244	

\* Suprafața este determinată în planul de proiecție Stereo 70.



## Date referitoare la teren

Crt	Categorie folosință	Intravilan	Suprafața (mp)	Tarla	Parcelă	Nr. topo	Observații / Referințe
8027	curți constructii	DA	244	T15	774	-	

## Date referitoare la construcții

Crt	Număr	Destinație construcție	Supraf. (mp)	Situație juridică	Observații / Referințe
A1.1	30177-C1	construcții de locuințe	64	Cu acte	Nr. niveluri:1; S. construita la sol:64 mp; S. construita desfasurata:64 mp;

## Lungime Segmente

1) Valorile lungimilor segmentelor sunt obținute din proiecție în plan.

Punct început	X / Y	Punct sfârșit	X / Y	Lungime segment (** (m)
1	580.609,605 386.982,467	2	580.615,328 386.975,793	8.792
2	580.615,328 386.975,793	3	580.615,712 386.976,17	0.538
3	580.615,712 386.976,17	4	580.622,41 386.981,744	8.714
4	580.622,41 386.981,744	5	580.623,959 386.982,778	1.862

Punct început	X / Y	Punct sfârșit	X / Y	Lungime segment (** (m)
5	580.623,959 386.982,778	6	580.630,169 386.976,033	9.168
6	580.630,169 386.976,033	7	580.635,544 386.971,063	7.321
7	580.635,544 386.971,063	8	580.638,541 386.973,807	4.063
8	580.638,541 386.973,807	9	580.633,059 386.980,459	8.62
9	580.633,059 386.980,459	10	580.629,258 386.985,116	6.011
10	580.629,258 386.985,116	11	580.625,558 386.989,296	5.582
11	580.625,558 386.989,296	12	580.623,332 386.991,826	3.37
12	580.623,332 386.991,826	13	580.620,831 386.994,533	3.685
13	580.620,831 386.994,533	14	580.617,983 386.991,414	4.224
14	580.617,983 386.991,414	15	580.615,609 386.988,837	3.504
15	580.615,609 386.988,837	1	580.609,605 386.982,467	8.754

\*\* Lungimile segmentelor sunt determinate în planul de proiecție Stereo 70 și sunt rotunjite la 1 milimetru.

\*\*\* Distanța dintre puncte este formată din segmente cumulate ce sunt mai mici decât valoarea 1 milimetru.

**DATE DESPRE IMOBILUL NR. 8028**

Oficiul de Cadastru și Publicitate Imobiliară PRAHOVA  
Biroul de Cadastru și Publicitate Imobiliară Ploiești

**A. Partea I. Descrierea imobilului**

TEREN Intravilan

Adresa: Loc. Ploiestiori, Str Prahovei, Nr. 2, Jud. Prahova, T15, CC774

Nr. Crt	Nr cadastral Nr. topografic	Suprafața* (mp)	Observații / Referințe
A1	30178	237	Sector cadastral:20 Teren imprejmuit;

**Construcții**

Crt	Nr cadastral Nr. topografic	Adresa	Observații / Referințe
A1.1	30178-C1	Loc. Ploiestiori, Str Prahovei, Nr. 2, Jud. Prahova, T15, CC774	Nr. niveluri:1; S. construita la sol:52 mp; S. construita desfasurata:63 mp;

**B. Partea II. Proprietari și acte**

Inscrieri privitoare la dreptul de proprietate și alte drepturi reale		Referințe
<b>48989 / 12/04/2021</b>		
Hotarare Judecatoreasca nr. 26201/281/2016, din 07/03/2018 emis de Judec. Ploiesti (expertiza topo);		
B1	Se infiinteaza cartea funciara 30178 a imobilului cu numarul cadastral 30178 / UAT Blejoi, rezultat din dezmembrarea imobilului cu numarul cadastral 27108 inscris in cartea funciara 27108;	A1
<b>69893 / 27/05/2021</b>		
Hotarare Judecatoreasca nr. 1301, din 04/10/2018 emis de Tribunalul Prahova (hotarare judecatoreasca nr 2499 din 28.03.2018, emis de Judecatoria Ploiesti;hotarare judecatoreasca nr 1061 din 02.05.2018, emis de Judecatoria Ploiesti);		
B5	Intabulare, drept de PROPRIETATE, dobandit prin Hotarare Judecatoreasca, cota actuala 1/1, cota initiala 1/1 1) TUDOR ION	A1
B6	Intabulare, drept de PROPRIETATE, dobandit prin Hotarare Judecatoreasca, cota actuala 1/1, cota initiala 1/1 1) TUDOR ION	A1.1

**C. Partea III. SARCINI**

Inscrieri privind dezmembramintele dreptului de proprietate, drepturi reale de garanție și sarcini		Referințe
<b>48989 / 12/04/2021</b>		
Act Notarial nr. 687, din 14/06/2001 emis de NP ONUTU CASIOARA (act administrativ nr seria ND nr. 677285 din 13.08.1976, emis de CONSILIUL POPULAR PLOIESTI;act administrativ nr seria DR nr. 463706 din 06.09.2002, emis de PRIMARIA COMUNEI BLEJOI);		
C1	se renoteaza somatia transcrisa sub nr. 13.229/15.03.2011, pentru suma de 2044,62 lei reprezentand limita de credit integral restanta si restanta, dobanda restanta si cheltuieli de executare, emisa in dosar de executare nr. 379/R/2010/16.03.2011 emisa de executor judecatoresc Divoiu Maria, in favoarea creditoarei RBS BANK (ROMANIA ) SA pentru cota parte din imobil proprietatea debitoarei TUDOR IRINA <i>OBSERVATII: pozitie transcrisa din CF 27108/Blejoi, inscrisa prin incheierea nr. 73757 din 29/07/2016;</i>	A1, A1.1
Act Administrativ nr. 1193/2014, din 07/11/2016 emis de EX.JUD.STANESCU MIHAI (actiune in instanta nr 42767/281/2014 din 02.11.2014, emis de JUDECATORIA PLOIESTI);		
C2	se noteaza urmarirea silita imobiliara din dosar executare nr. 1193/2014 pentru recuperarea sumei totale de 49115,83 lei reprezentand c/valoarea credit nerestituit si de 6574,92 Lei c/valoarea cheltuieli de executare in favoarea creditoarei Serraghis Loan Management LTD prin imputernicit SC Asset Portfolio Servicing Romania SRL,la cererea Ex.Jud.Mihai Stanescu (asupra cotei parti din imobil proprietatea lui Ion Tudor) <i>OBSERVATII: pozitie transcrisa din CF 27108/Blejoi, inscrisa prin incheierea nr. 105333 din 11/11/2016;</i>	A1, A1.1
Act Administrativ nr. 455/2012, din 24/08/2018 emis de BEJ MUSAT IOAN (hotarare judecatoreasca nr FN din 16.01.2013, emis de JUDECATORIA PLOIESTI);		
C3	se noteaza urmarirea silita imobiliara in dosar de executare nr.	A1, A1.1

Inscrieri privind dezmembramintele dreptului de proprietate, drepturi reale de garanție și sarcini		Referințe
C3	455/2012 pentru recuperarea sumei de 5935,22 Lei reprezentand debit si cheltuieli de executare silita in favoarea creditoarei ERB RETAIL SERVICES IFN SA la cererea Ex. Jud. Musat Ioan (asupra cotei din imobil detinuta de TUDOR IRINA) <i>OBSERVATII: pozitie transcrisa din CF 27108/Blejoi, inscrisa prin incheierea nr. 74966 din 24/08/2018;</i>	
Hotarare Judecatoreasca nr. 21255/281/20101, din 08/12/2010 emis de JUDECATORIA PLOIESTI;		
C4	se noteaza urmarirea silita imobiliara in dosar de executare nr. 379/2010 pentru recuperarea sumei de 2108,35 Lei reprezentand debit si cheltuieli de executare silita in favoarea creditoarei DDM Invest III AG la cererea Ex. Jud. Divoiu Maria (asupra cotei din imobil detinuta de TUDOR IRINA) <i>OBSERVATII: pozitie transcrisa din CF 27108/Blejoi, inscrisa prin incheierea nr. 126095 din 07/11/2019;</i>	A1, A1.1
Hotarare Judecatoreasca nr. 9855, din 11/10/2019 emis de JUDECATORIA PLOIESTI;		
C5	se noteaza urmarirea silita imobiliara in dosar de executare nr. 22290/281/2019 pentru recuperarea sumei de 20306,67 Lei reprezentand sulta si cheltuieli de executare silita in favoarea creditorului Tudor Ion la cererea Ex. Jud. Divoiu Maria (asupra cotei din imobil detinuta de TUDOR IRINA) <i>OBSERVATII: pozitie transcrisa din CF 27108/Blejoi, inscrisa prin incheierea nr. 139317 din 27/11/2019;</i>	A1, A1.1

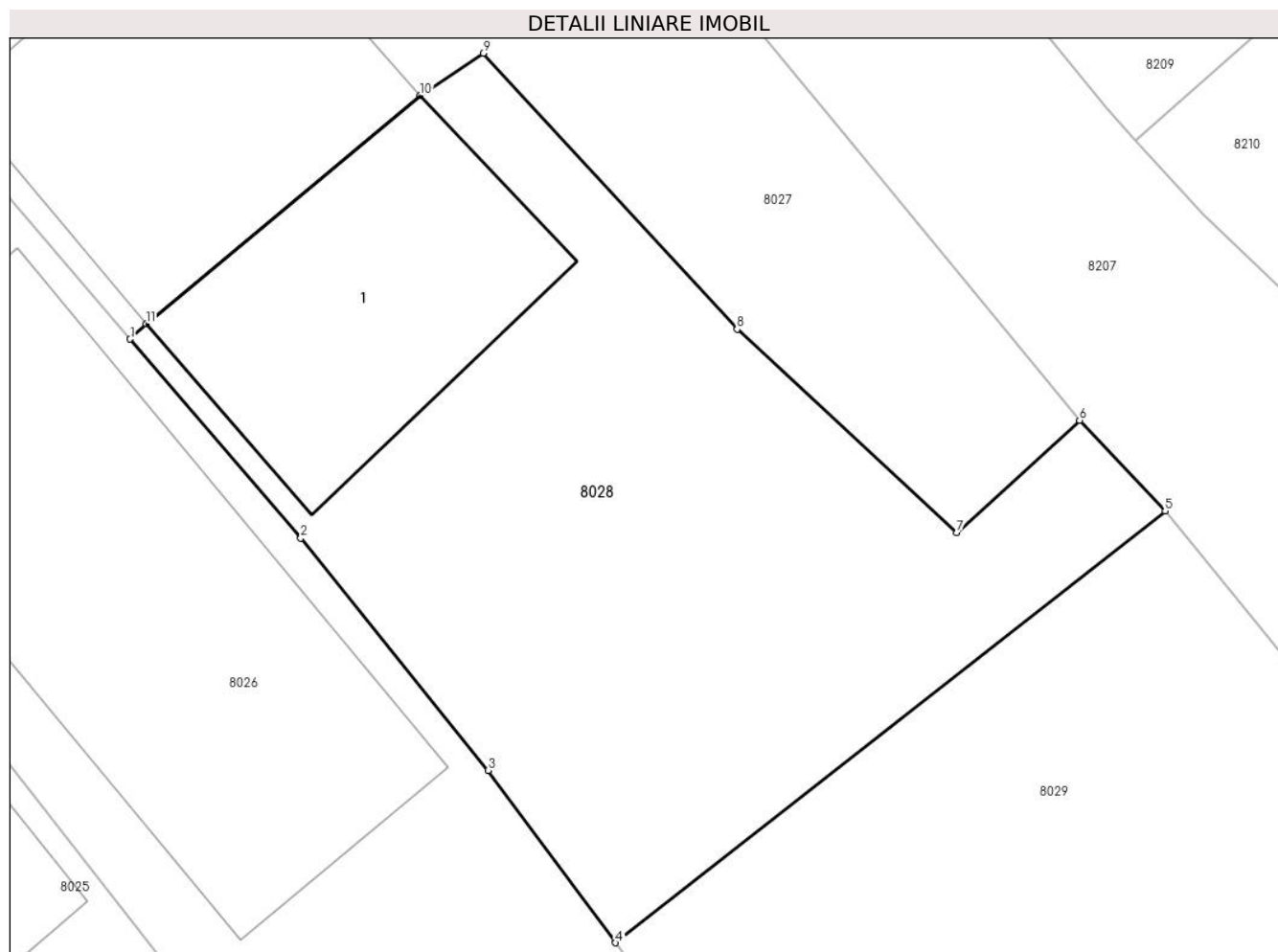


## Anexa Nr. 1 La Partea I

## Teren

Nr cadastral	Suprafața (mp)*	Observații / Referințe
30178	237	

\* Suprafața este determinată în planul de proiecție Stereo 70.



## Date referitoare la teren

Crt	Categorie folosință	Intravilan	Suprafața (mp)	Tarla	Parcelă	Nr. topo	Observații / Referințe
8028	curți constructii	DA	237	T15	774	-	

## Date referitoare la construcții

Crt	Număr	Destinație construcție	Supraf. (mp)	Situație juridică	Observații / Referințe
A1.1	30178-C1	construcții de locuințe	Din acte: 63 Masurata: 52	Cu acte	Nr. niveluri:1; S. construita la sol:52 mp; S. construita desfasurata:63 mp;

## Lungime Segmente

1) Valorile lungimilor segmentelor sunt obținute din proiecție în plan.

Punct început	X / Y	Punct sfârșit	X / Y	Lungime segment (** (m)
1	580.615,328 386.975,793	2	580.619,499 386.970,929	6.407
2	580.619,499 386.970,929	3	580.624,084 386.965,256	7.294
3	580.624,084 386.965,256	4	580.627,199 386.961,042	5.24
4	580.627,199 386.961,042	5	580.640,635 386.971,593	17.084

Punct început	X / Y	Punct sfârșit	X / Y	Lungime segment (** (m)
5	580.640,635 386.971,593	6	580.638,541 386.973,807	3.047
6	580.638,541 386.973,807	7	580.635,544 386.971,063	4.063
7	580.635,544 386.971,063	8	580.630,169 386.976,033	7.321
8	580.630,169 386.976,033	9	580.623,959 386.982,778	9.168
9	580.623,959 386.982,778	10	580.622,41 386.981,744	1.862
10	580.622,41 386.981,744	11	580.615,712 386.976,17	8.714
11	580.615,712 386.976,17	1	580.615,328 386.975,793	0.538

\*\* Lungimile segmentelor sunt determinate în planul de proiecție Stereo 70 și sunt rotunjite la 1 milimetru.

\*\*\* Distanța dintre puncte este formată din segmente cumulate ce sunt mai mici decât valoarea 1 milimetru.

**DATE DESPRE IMOBILUL NR. 8029**

Oficiul de Cadastru și Publicitate Imobiliară PRAHOVA  
Biroul de Cadastru și Publicitate Imobiliară Ploiești

**A. Partea I. Descrierea imobilului**

TEREN Intravilan

Nr. CF vechi:330  
Nr. cadastral vechi:553

Adresa: Loc. Ploiesti, Str Prahovei, Nr. 2A, Jud. Prahova

Nr. Crt	Nr cadastral Nr. topografic	Suprafața* (mp)	Observații / Referințe
A1	24907	Din acte: 400 Masurata: 386	Sector cadastral:20 Teren imprejmuit;

**B. Partea II. Proprietari și acte**

Inscrieri privitoare la dreptul de proprietate și alte drepturi reale	Referințe
<b>11781 / 07/03/2012</b>	
Act Notarial nr. 1018, din 06/03/2012 emis de NP IVAN CONSTANTIN;	
B2	A1
Intabulare, drept de PROPRIETATEcumparare, dobandit prin Conventie, cota actuala 1/1, cota initiala 1/1 1) SC BUJ AUTO TRANS SRL, CIF:18371788	

**C. Partea III. SARCINI .**

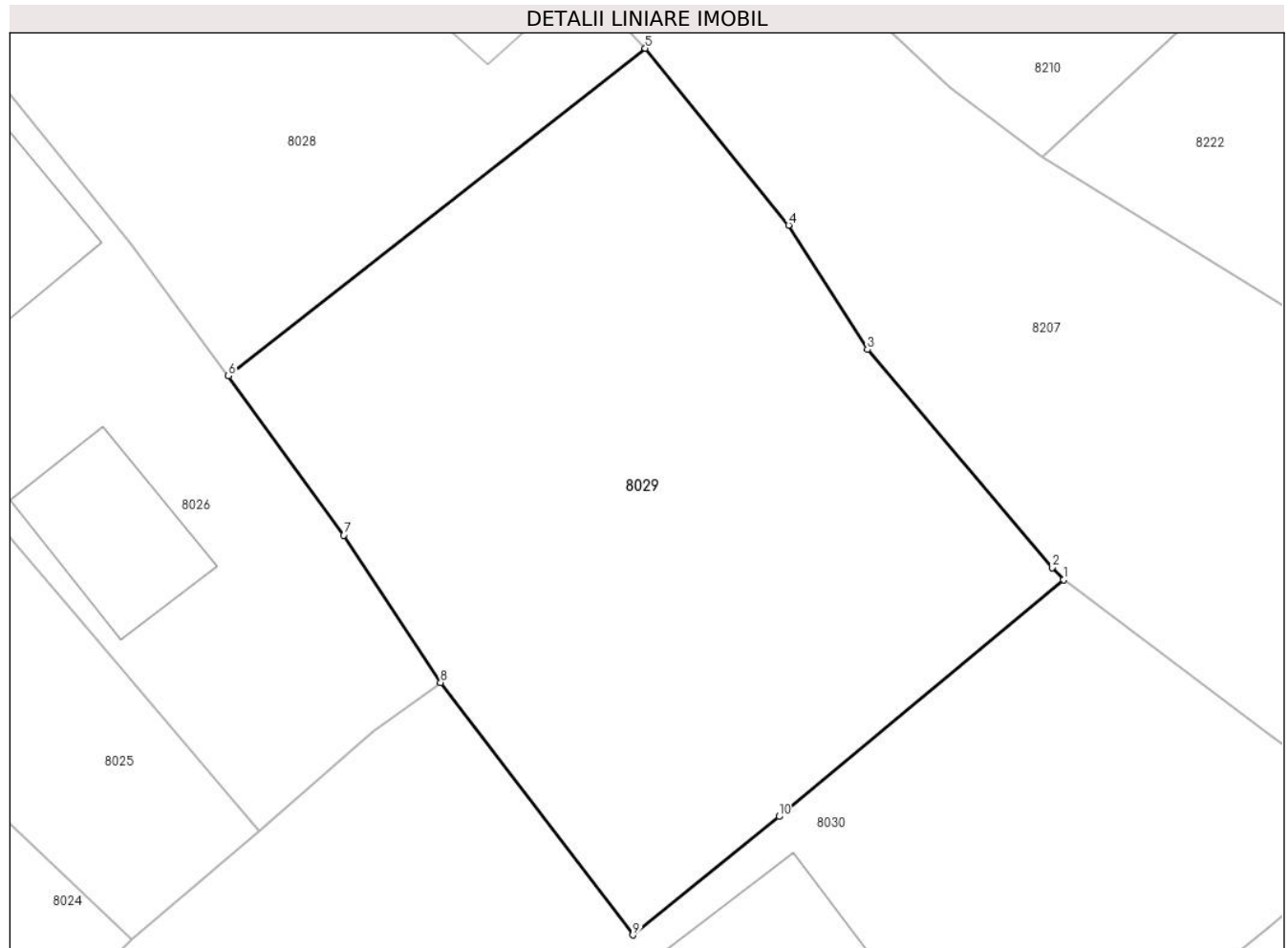
Inscrieri privind dezmembramintele dreptului de proprietate, drepturi reale de garanție și sarcini	Referințe
NU SUNT	

## Anexa Nr. 1 La Partea I

## Teren

Nr cadastral	Suprafața (mp)*	Observații / Referințe
24907	Din acte: 400 Masurata: 386	

\* Suprafața este determinată în planul de proiecție Stereo 70.



## Date referitoare la teren

Crt	Categorie folosință	Intra vilan	Suprafața (mp)	Tarla	Parcelă	Nr. topo	Observații / Referințe
8029	arabil	DA	386	T15	745	-	

## Lungime Segmente

1) Valorile lungimilor segmentelor sunt obținute din proiecție în plan.

Punct început	X / Y	Punct sfârșit	X / Y	Lungime segment (** (m)
1	580.654,111 386.954,477	2	580.653,738 386.954,865	0.538
2	580.653,738 386.954,865	3	580.647,79 386.961,892	9.206
3	580.647,79 386.961,892	4	580.645,255 386.965,897	4.74
4	580.645,255 386.965,897	5	580.640,635 386.971,593	7.334
5	580.640,635 386.971,593	6	580.627,199 386.961,042	17.084

Punct început	X / Y	Punct sfârșit	X / Y	Lungime segment (** (m)
6	580.627,199 386.961,042	7	580.630,926 386.955,913	6.34
7	580.630,926 386.955,913	8	580.634,04 386.951,161	5.681
8	580.634,04 386.951,161	9	580.640,236 386.943,029	10.223
9	580.640,236 386.943,029	10	580.644,939 386.946,846	6.057
10	580.644,939 386.946,846	1	580.654,111 386.954,477	11.931

\*\* Lungimile segmentelor sunt determinate în planul de proiecție Stereo 70 și sunt rotunjite la 1 milimetru.

\*\*\* Distanța dintre puncte este formată din segmente cumulate ce sunt mai mici decât valoarea 1 milimetru.





## DATE DESPRE IMOBILUL NR. 8030

Oficiul de Cadastru și Publicitate Imobiliară PRAHOVA  
Biroul de Cadastru și Publicitate Imobiliară Ploiești

## A. Partea I. Descrierea imobilului

TEREN Intravilan

Adresa: Loc. Ploiestiori, Str Prahovei, Nr. 2B, Jud. Prahova

Nr. Crt	Nr cadastral Nr. topografic	Suprafața* (mp)	Observații / Referințe
A1		Din acte: 596 Masurata: 623	Sector cadastral:20 Teren imprejmuit;

## Construcții

Crt	Nr cadastral Nr. topografic	Adresa	Observații / Referințe
A1.1		Loc. Ploiestiori, Str Prahovei, Nr. 2B, Jud. Prahova	Nr. niveluri:2; S. construita la sol:82 mp; S. construita desfasurata:164 mp; Locuinta P+M;
A1.2		Loc. Ploiestiori, Str Prahovei, Nr. 2B, Jud. Prahova	Nr. niveluri:1; S. construita la sol:41 mp; S. construita desfasurata:41 mp; Anexa P;
A1.3		Loc. Ploiestiori, Str Prahovei, Nr. 2B, Jud. Prahova	Nr. niveluri:1; S. construita la sol:20 mp; Anexa P;

## B. Partea II. Proprietari și acte

Inscrieri privitoare la dreptul de proprietate și alte drepturi reale		Referințe
/		
Act Administrativ nr. 200359, din 13/08/2007 emis de CJPSDDPAT;		
B1	Intabulare, drept de PROPRIETATE, dobandit prin Constituire, cota actuala 4/8, cota initiala 4/8 1) <b>JUNGHEATU ELENA</b>	A1
Act Notarial nr. 390, din 05/12/2019 emis de NP LUPU MARIA LUIZA (TP 200359/13.08.2007 EMIS DE CJPSDDPAT);		
B2	Intabulare, drept de PROPRIETATE, dobandit prin Succesiune, cota actuala 1/8, cota initiala 1/8 1) <b>JUNGHEATU ELENA</b>	A1
B3	Intabulare, drept de PROPRIETATE, dobandit prin Succesiune, cota actuala 1/8, cota initiala 1/8 1) <b>JUNGHEATU CONSTANTIN-CRISTIAN</b>	A1
B4	Intabulare, drept de PROPRIETATE, dobandit prin Succesiune, cota actuala 1/8, cota initiala 1/8 1) <b>JUNGHEATU GHEORGHE</b>	A1
B5	Intabulare, drept de PROPRIETATE, dobandit prin Succesiune, cota actuala 1/8, cota initiala 1/8 1) <b>NECULA VASILICA</b>	A1
Act Notarial nr. 5832, din 19/07/1979 emis de NOTARIATUL DE STAT JUDETEAN PRAHOVA;		
B6	Intabulare, drept de PROPRIETATE, dobandit prin Conventie, cota actuala 4/8, cota initiala 4/8 1) <b>JUNGHEATU ELENA</b>	A1.1, A1.2, A1.3
Act Notarial nr. 390, din 05/12/2019 emis de NP LUPU MARIA LUIZA (TP 200359/13.08.2007 EMIS DE CJPSDDPAT);		
B7	Intabulare, drept de PROPRIETATE, dobandit prin Succesiune, cota actuala 1/8, cota initiala 1/8 1) <b>JUNGHEATU ELENA</b>	A1.1, A1.2, A1.3
B8	Intabulare, drept de PROPRIETATE, dobandit prin Succesiune, cota actuala 1/8, cota initiala 1/8 1) <b>JUNGHEATU CONSTANTIN-CRISTIAN</b>	A1.1, A1.2, A1.3
B9	Intabulare, drept de PROPRIETATE, dobandit prin Succesiune, cota actuala 1/8, cota initiala 1/8 1) <b>JUNGHEATU GHEORGHE</b>	A1.1, A1.2, A1.3
B10	Intabulare, drept de PROPRIETATE, dobandit prin Succesiune, cota actuala 1/8, cota initiala 1/8 1) <b>NECULA VASILICA</b>	A1.1, A1.2, A1.3

**C. Partea III. SARCINI .**

Inscrieri privind dezmembramintele dreptului de proprietate, drepturi reale de garanție și sarcini	Referințe
NU SUNT	



## Anexa Nr. 1 La Partea I

## Teren

Nr cadastral	Suprafața (mp)*	Observații / Referințe
	Din acte: 596 Masurata: 623	

\* Suprafața este determinată în planul de proiecție Stereo 70.



## Date referitoare la teren

Crt	Categorie folosință	Intra vilan	Suprafața (mp)	Tarla	Parcelă	Nr. topo	Observații / Referințe
8030	curți constructii	DA	623	T15	746	-	

## Date referitoare la construcții

Crt	Număr	Destinație construcție	Supraf. (mp)	Situație juridică	Observații / Referințe
A1.1		construcții de locuințe	82	Cu acte	Nr. niveluri:2; S. construita la sol:82 mp; S. construita desfasurata:164 mp; Locuinta P+M;
A1.2		construcții anexa	41	Cu acte	Nr. niveluri:1; S. construita la sol:41 mp; S. construita desfasurata:41 mp; Anexa P;
A1.3		construcții anexa	20	Cu acte	Nr. niveluri:1; S. construita la sol:20 mp; Anexa P;

## Lungime Segmente

1) Valorile lungimilor segmentelor sunt obținute din proiecție în plan.

Punct început	X / Y	Punct sfârșit	X / Y	Lungime segment (** (m)
1	580.654,111 386.954,477	2	580.644,939 386.946,846	11.931

Punct început	X / Y	Punct sfârșit	X / Y	Lungime segment (** (m)
2	580.644,939 386.946,846	3	580.640,236 386.943,029	6.057
3	580.640,236 386.943,029	4	580.634,04 386.951,161	10.223
4	580.634,04 386.951,161	5	580.631,869 386.949,58	2.686
5	580.631,869 386.949,58	6	580.628,196 386.946,385	4.868
6	580.628,196 386.946,385	7	580.624,085 386.942,88	5.402
7	580.624,085 386.942,88	8	580.621,264 386.940,085	3.971
8	580.621,264 386.940,085	9	580.627,343 386.932,968	9.36
9	580.627,343 386.932,968	10	580.627,85 386.932,329	0.816
10	580.627,85 386.932,329	11	580.636,55 386.923,394	12.471
11	580.636,55 386.923,394	12	580.640,433 386.926,381	4.899
12	580.640,433 386.926,381	13	580.649,044 386.933,69	11.295
13	580.649,044 386.933,69	14	580.652,266 386.936,403	4.212
14	580.652,266 386.936,403	15	580.660,666 386.943,249	10.836
15	580.660,666 386.943,249	16	580.664,593 386.946,608	5.168
16	580.664,593 386.946,608	17	580.660,742 386.949,478	4.803
17	580.660,742 386.949,478	1	580.654,111 386.954,477	8.304

\*\* Lungimile segmentelor sunt determinate în planul de proiecție Stereo 70 și sunt rotunjite la 1 milimetru.

\*\*\* Distanța dintre puncte este formată din segmente cumulate ce sunt mai mici decât valoarea 1 milimetru.

**DATE DESPRE IMOBILUL NR. 8031**

Oficiul de Cadastru și Publicitate Imobiliară PRAHOVA  
Biroul de Cadastru și Publicitate Imobiliară Ploiești

**A. Partea I. Descrierea imobilului**

TEREN Intravilan

Adresa: Loc. Ploiestiori, Jud. Prahova

Nr. Crt	Nr cadastral Nr. topografic	Suprafața* (mp)	Observații / Referințe
A1		142	Sector cadastral:20 Teren neimprejmuit;

**B. Partea II. Proprietari și acte**

Inscrieri privitoare la dreptul de proprietate și alte drepturi reale	Referințe
/	
Act Administrativ nr. 8031, din 28/02/2024 emis de PRIMARIA COMUNEI BLEJOI;	
B1	A1
Inscrierea posesiei, drept de PROPRIETATE, dobandit prin Lege, cota actuala 1/1, cota initiala 1/1	
1) JUNGHEATU GHEORGHE	

**C. Partea III. SARCINI .**

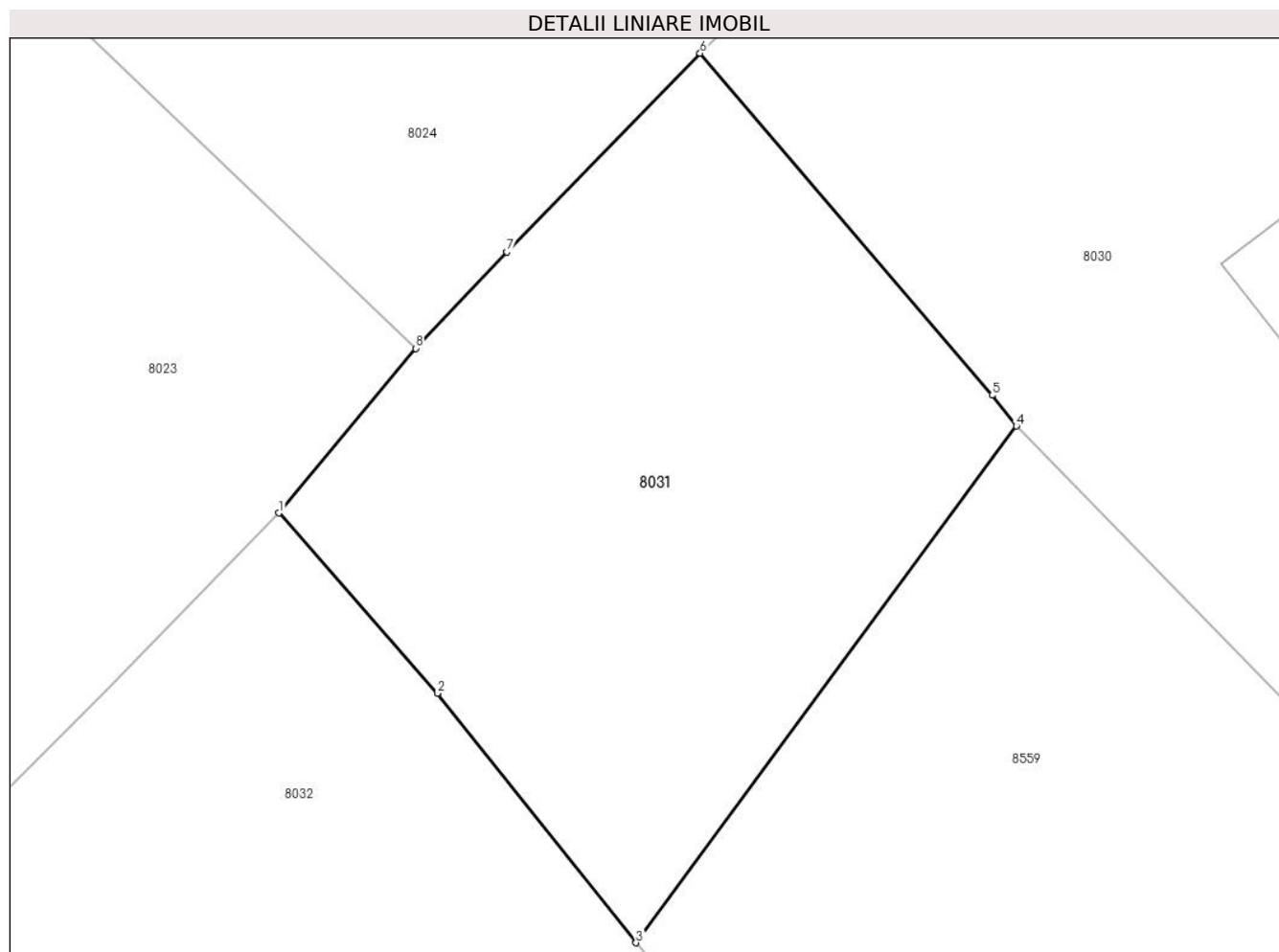
Inscrieri privind dezmembramintele dreptului de proprietate, drepturi reale de garanție și sarcini	Referințe
NU SUNT	

## Anexa Nr. 1 La Partea I

## Teren

Nr cadastral	Suprafața (mp)*	Observații / Referințe
	142	

\* Suprafața este determinată în planul de proiecție Stereo 70.



## Date referitoare la teren

Crt	Categorie folosință	Intravilan	Suprafața (mp)	Tarla	Parcelă	Nr. topo	Observații / Referințe
8031	arabil	DA	142	T15	746	-	

## Lungime Segmente

1) Valorile lungimilor segmentelor sunt obținute din proiecție în plan.

Punct început	X / Y	Punct sfârșit	X / Y	Lungime segment (** (m)
1	580.612,497 386.930,521	2	580.615,799 386.926,77	4.997
2	580.615,799 386.926,77	3	580.619,932 386.921,579	6.635
3	580.619,932 386.921,579	4	580.627,85 386.932,329	13.351
4	580.627,85 386.932,329	5	580.627,343 386.932,968	0.816
5	580.627,343 386.932,968	6	580.621,264 386.940,085	9.36

Punct început	X / Y	Punct sfârșit	X / Y	Lungime segment (** (m)
6	580.621,264 386.940,085	7	580.617,238 386.935,951	5.77
7	580.617,238 386.935,951	8	580.615,341 386.933,945	2.761
8	580.615,341 386.933,945	1	580.612,497 386.930,521	4.451

\*\* Lungimile segmentelor sunt determinate în planul de proiecție Stereo 70 și sunt rotunjite la 1 milimetru.

\*\*\* Distanța dintre puncte este formată din segmente cumulate ce sunt mai mici decât valoarea 1 milimetru.



**DATE DESPRE IMOBILUL NR. 8032**

Oficiul de Cadastru și Publicitate Imobiliară PRAHOVA  
Biroul de Cadastru și Publicitate Imobiliară Ploiești

**A. Partea I. Descrierea imobilului**

TEREN Intravilan

Adresa: Loc. Ploiestiori, Str Eternității, Nr. 3, Jud. Prahova

Nr. Crt	Nr cadastral Nr. topografic	Suprafața* (mp)	Observații / Referințe
A1	30334	2.478	Sector cadastral:20 Teren imprejmuit;

**B. Partea II. Proprietari și acte**

Inscrieri privitoare la dreptul de proprietate și alte drepturi reale		Referințe
<b>113109 / 30/08/2021</b>		
Act Notarial nr. 1610, din 26/08/2021 emis de Botezatu I. Ion;		
B1	Se infiinteaza cf. 30334 a imobilului cu nr. cad. 30334/Blejoi ca urmare a alipirii urmatoarelor 2 imobile: -- nr.cad.23326\cf.23326; -- nr.cad.30138\cf.30138;	A1
Act Administrativ nr. C6904, din 05/08/2021 emis de OCPI PRAHOVA;		
B3	se noteaza din oficiu propunerea de alipire a imobilului <i>OBSERVATII: pozitie transcrisa din CF 23326/Blejoi, inscrisa prin incheierea nr. 102144 din 06/08/2021;</i>	A1
B5	se noteaza din oficiu propunerea de alipire a imobilului <i>OBSERVATII: pozitie transcrisa din CF 30138/Blejoi, inscrisa prin incheierea nr. 102183 din 06/08/2021;</i>	A1
Act Notarial nr. 1610, din 26/08/2021 emis de Botezatu I. Ion;		
B6	Intabulare, drept de PROPRIETATE Alipire, dobandit prin Conventie, cota actuala 1/1, cota initiala 1/1 1) <b>GEANGU FELICIA</b>	A1

**C. Partea III. SARCINI .**

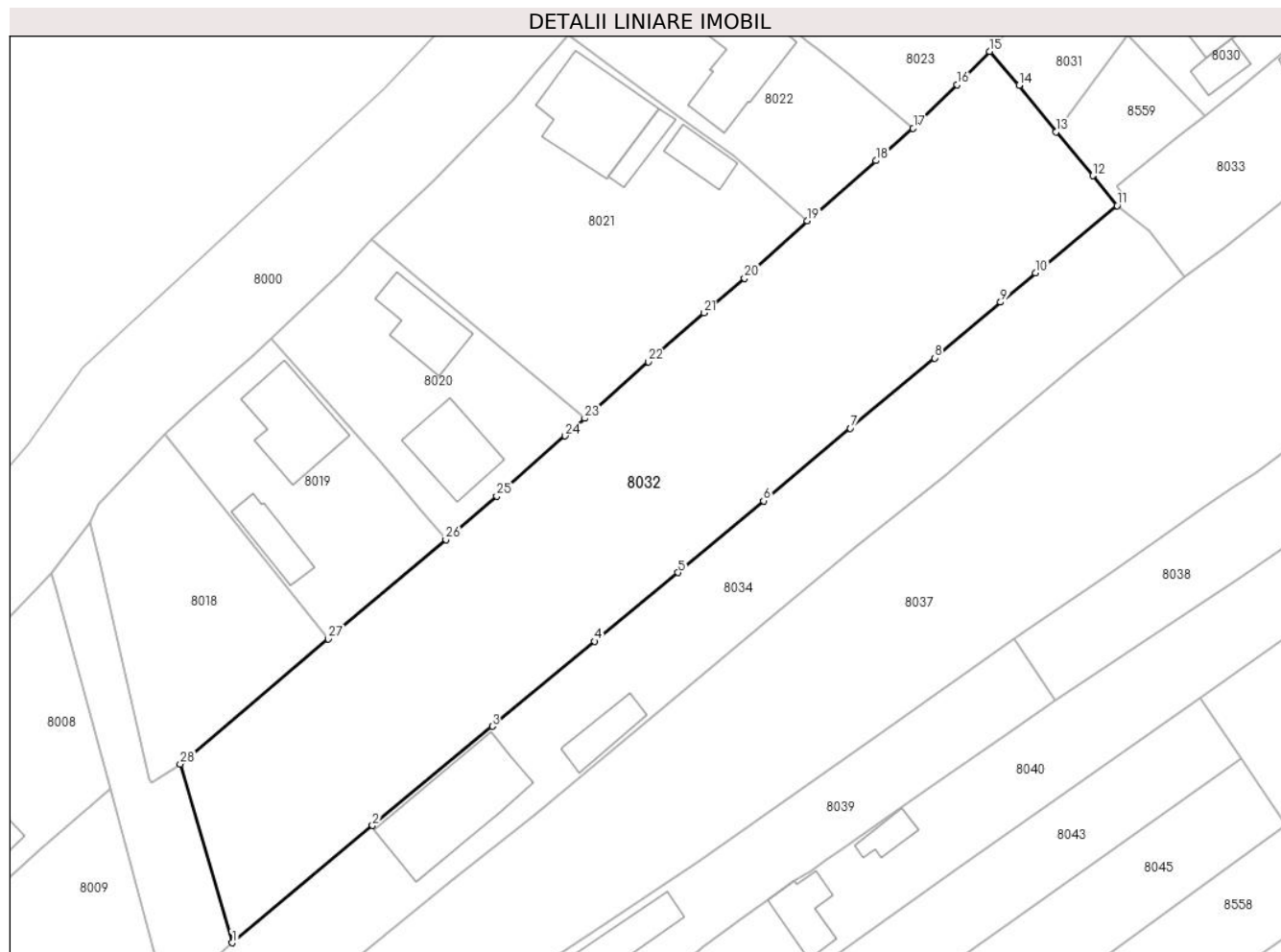
Inscrieri privind dezmembramintele dreptului de proprietate, drepturi reale de garanție și sarcini	Referințe
NU SUNT	

## Anexa Nr. 1 La Partea I

## Teren

Nr cadastral	Suprafața (mp)*	Observații / Referințe
30334	2.478	

\* Suprafața este determinată în planul de proiecție Stereo 70.



## Date referitoare la teren

Crt	Categorie folosință	Intravilan	Suprafața (mp)	Tarla	Parcelă	Nr. topo	Observații / Referințe
8032	arabil	DA	1.070	T15	-	-	
8032	curți constructii	DA	1.408	T15	731/1,732	-	

## Lungime Segmente

1) Valorile lungimilor segmentelor sunt obținute din proiecție în plan.

Punct început	X / Y	Punct sfârșit	X / Y	Lungime segment (** (m))
1	580.528,158 386.831,35	2	580.543,79 386.844,387	20.355
3	580.557,12 386.855,443	4	580.568,508 386.864,901	14.803
5	580.577,802 386.872,542	6	580.587,341 386.880,516	12.433
7	580.596,999 386.888,591	8	580.606,377 386.896,405	12.207

Punct început	X / Y	Punct sfârșit	X / Y	Lungime segment (** (m))
2	580.543,79 386.844,387	3	580.557,12 386.855,443	17.318
4	580.568,508 386.864,901	5	580.577,802 386.872,542	12.032
6	580.587,341 386.880,516	7	580.596,999 386.888,591	12.589
8	580.606,377 386.896,405	9	580.613,752 386.902,618	9.643



Punct început	X / Y	Punct sfârșit	X / Y	Lungime segment (** (m))	Punct început	X / Y	Punct sfârșit	X / Y	Lungime segment (** (m))
9	580.613,752 386.902,618	10	580.617,617 386.905,874	5.054	10	580.617,617 386.905,874	11	580.626,72 386.913,363	11.788
11	580.626,72 386.913,363	12	580.624,001 386.916,687	4.294	12	580.624,001 386.916,687	13	580.619,932 386.921,579	6.363
13	580.619,932 386.921,579	14	580.615,799 386.926,77	6.635	14	580.615,799 386.926,77	15	580.612,497 386.930,521	4.997
15	580.612,497 386.930,521	16	580.608,912 386.926,829	5.146	16	580.608,912 386.926,829	17	580.604,007 386.921,967	6.906
17	580.604,007 386.921,967	18	580.599,869 386.918,365	5.486	18	580.599,869 386.918,365	19	580.592,206 386.911,662	10.181
19	580.592,206 386.911,662	20	580.585,23 386.905,278	9.456	20	580.585,23 386.905,278	21	580.580,73 386.901,427	5.923
21	580.580,73 386.901,427	22	580.574,522 386.895,978	8.26	22	580.574,522 386.895,978	23	580.567,416 386.889,706	9.478
23	580.567,416 386.889,706	24	580.565,203 386.887,753	2.952	24	580.565,203 386.887,753	25	580.557,623 386.881,033	10.13
25	580.557,623 386.881,033	26	580.551,947 386.876,195	7.458	26	580.551,947 386.876,195	27	580.538,856 386.865,151	17.127
27	580.538,856 386.865,151	28	580.522,37 386.851,243	21.569	28	580.522,37 386.851,243	1	580.528,158 386.831,35	20.718

\*\* Lungimile segmentelor sunt determinate în planul de proiecție Stereo 70 și sunt rotunjite la 1 milimetru.

\*\*\* Distanța dintre puncte este formată din segmente cumulate ce sunt mai mici decât valoarea 1 milimetru.



**DATE DESPRE IMOBILUL NR. 8033**

Oficiul de Cadastru și Publicitate Imobiliară PRAHOVA  
Biroul de Cadastru și Publicitate Imobiliară Ploiești

**A. Partea I. Descrierea imobilului**

TEREN Intravilan

Adresa: Loc. Ploiestiori, Str Prahovei, Nr. 4, Jud. Prahova

Nr. Crt	Nr cadastral Nr. topografic	Suprafața* (mp)	Observații / Referințe
A1		Din acte: 667 Masurata: 680	Sector cadastral:20 Teren imprejmuit;

**Construcții**

Crt	Nr cadastral Nr. topografic	Adresa	Observații / Referințe
A1.1		Loc. Ploiestiori, Str Prahovei, Nr. 4, Jud. Prahova	Nr. niveluri:1; S. construita la sol:98 mp; S. construita desfasurata:98 mp;
A1.2		Loc. Ploiestiori, Str Prahovei, Nr. 4, Jud. Prahova	Nr. niveluri:1; S. construita la sol:10 mp; S. construita desfasurata:10 mp;
A1.3		Loc. Ploiestiori, Str Prahovei, Nr. 4, Jud. Prahova	Nr. niveluri:1; S. construita la sol:13 mp; S. construita desfasurata:13 mp;
A1.4		Loc. Ploiestiori, Str Prahovei, Nr. 4, Jud. Prahova	Nr. niveluri:1; S. construita la sol:29 mp; S. construita desfasurata:29 mp;

**B. Partea II. Proprietari și acte**

Inscrieri privitoare la dreptul de proprietate și alte drepturi reale		Referințe
/		
Hotarare Judecatoreasca nr. 4168, din 15/05/2006 emis de JUDECATORIA PLOIESTI;		
B1	Intabulare, drept de PROPRIETATE, dobandit prin Hotarare Judecatoreasca, cota actuala 1/1, cota initiala 1/1 1) MANEA ION-SORIN	A1, A1.1, A1.2, A1.3, A1.4

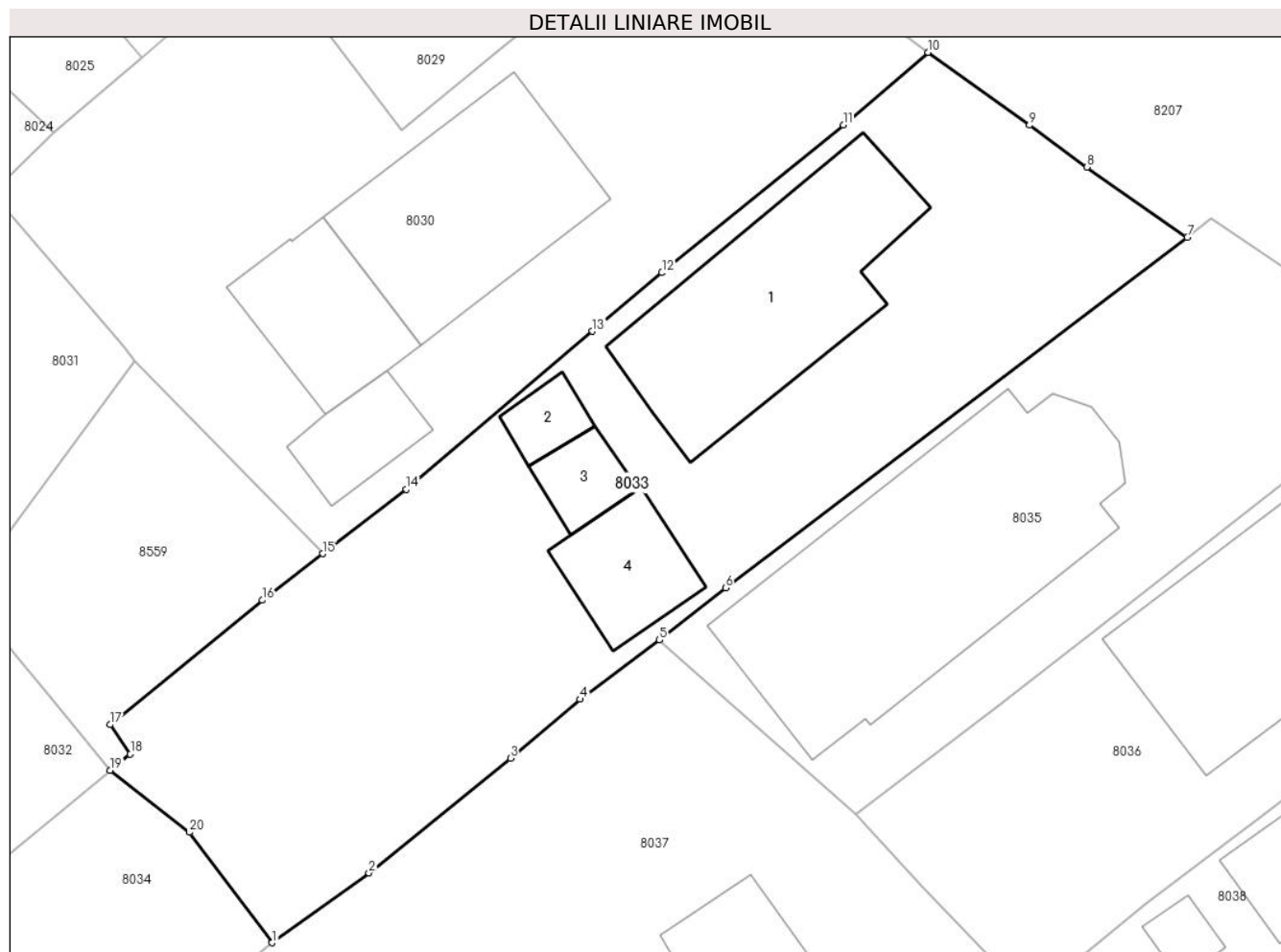
**C. Partea III. SARCINI**

Inscrieri privind dezmembramintele dreptului de proprietate, drepturi reale de garanție și sarcini		Referințe
/		
Hotarare Judecatoreasca nr. 4168, din 15/05/2006 emis de JUDECATORIA PLOIESTI;		
C1	Intabulare, drept de IPOTECA LEGALA, Valoare:141075037 LEIVa primi sulta de la Manea Ion Sorin in valoare de 141075037 lei, dobandit prin Hotarare Judecatoreasca 1) VISARION CARMEN-SORINA	A1, A1.1, A1.2, A1.3, A1.4
C2	Intabulare, drept de IPOTECA LEGALA, Valoare:141075037 LEIVa primi sulta de la Manea Ion Sorin in valoare de 141075037 lei, dobandit prin Hotarare Judecatoreasca 1) VELICU CORENELIA	A1, A1.1, A1.2, A1.3, A1.4
C3	Intabulare, drept de IPOTECA LEGALA, Valoare:141075038 LEIVa primi sulta de la Manea Ion Sorin in valoare de 141075038 lei, dobandit prin Hotarare Judecatoreasca 1) MANEA CONSTANTIN	A1, A1.1, A1.2, A1.3, A1.4

**Anexa Nr. 1 La Partea I****Teren**

Nr cadastral	Suprafața (mp)*	Observații / Referințe
	Din acte: 667 Masurata: 680	

\* Suprafața este determinată în planul de proiecție Stereo 70.

**Date referitoare la teren**

Crt	Categorie folosință	Intravilan	Suprafața (mp)	Tarla	Parcelă	Nr. topo	Observații / Referințe
8033	curți constructii	DA	680	T15	747	-	

**Date referitoare la construcții**

Crt	Număr	Destinație construcție	Supraf. (mp)	Situație juridică	Observații / Referințe
A1.1		construcții de locuințe	98	Cu acte	Nr. niveluri:1; S. construita la sol:98 mp; S. construita desfasurata:98 mp;
A1.2		construcții anexa	10	Cu acte	Nr. niveluri:1; S. construita la sol:10 mp; S. construita desfasurata:10 mp;
A1.3		construcții anexa	13	Cu acte	Nr. niveluri:1; S. construita la sol:13 mp; S. construita desfasurata:13 mp;
A1.4		construcții anexa	29	Cu acte	Nr. niveluri:1; S. construita la sol:29 mp; S. construita desfasurata:29 mp;

**Lungime Segmente**

1) Valorile lungimilor segmentelor sunt obținute din proiecție în plan.

Punct început	X / Y	Punct sfârșit	X / Y	Lungime segment (** (m))
1	580.634,213 386.905,378	2	580.638,699 386.908,614	5.531

Punct început	X / Y	Punct sfârșit	X / Y	Lungime segment (** (m)
2	580.638,699 386.908,614	3	580.645,251 386.913,923	8.433
3	580.645,251 386.913,923	4	580.648,467 386.916,651	4.217
4	580.648,467 386.916,651	5	580.652,152 386.919,396	4.595
5	580.652,152 386.919,396	6	580.655,207 386.921,806	3.891
6	580.655,207 386.921,806	7	580.676,594 386.938,045	26.853
7	580.676,594 386.938,045	8	580.671,95 386.941,291	5.666
8	580.671,95 386.941,291	9	580.669,279 386.943,232	3.302
9	580.669,279 386.943,232	10	580.664,593 386.946,608	5.775
10	580.664,593 386.946,608	11	580.660,666 386.943,249	5.168
11	580.660,666 386.943,249	12	580.652,266 386.936,403	10.836
12	580.652,266 386.936,403	13	580.649,044 386.933,69	4.212
13	580.649,044 386.933,69	14	580.640,433 386.926,381	11.295
14	580.640,433 386.926,381	15	580.636,55 386.923,394	4.899
15	580.636,55 386.923,394	16	580.633,755 386.921,244	3.526
16	580.633,755 386.921,244	17	580.626,713 386.915,474	9.104
17	580.626,713 386.915,474	18	580.627,648 386.914,119	1.646
18	580.627,648 386.914,119	19	580.626,72 386.913,363	1.197
19	580.626,72 386.913,363	20	580.630,379 386.910,493	4.65
20	580.630,379 386.910,493	1	580.634,213 386.905,378	6.392

\*\* Lungimile segmentelor sunt determinate în planul de proiecție Stereo 70 și sunt rotunjite la 1 milimetru.

\*\*\* Distanța dintre puncte este formată din segmente cumulate ce sunt mai mici decât valoarea 1 milimetru.



**DATE DESPRE IMOBILUL NR. 8034**

Oficiul de Cadastru și Publicitate Imobiliară PRAHOVA  
Biroul de Cadastru și Publicitate Imobiliară Ploiești

**A. Partea I. Descrierea imobilului**

TEREN Intravilan

Adresa: Loc. Ploiestiori, Str Eternității, Nr. 5, Jud. Prahova

Nr. Crt	Nr cadastral Nr. topografic	Suprafața* (mp)	Observații / Referințe
A1		1.405	Sector cadastral:20 Teren imprejmuit;

**Construcții**

Crt	Nr cadastral Nr. topografic	Adresa	Observații / Referințe
A1.1		Loc. Ploiestiori, Str Eternității, Nr. 5, Jud. Prahova	Nr. niveluri:2; S. construita la sol:126 mp; S. construita desfasurata:213 mp; Locuinta P+M; anul construirii: 1994
A1.2		Loc. Ploiestiori, Str Eternității, Nr. 5, Jud. Prahova	Nr. niveluri:1; S. construita la sol:32 mp; S. construita desfasurata:32 mp; Anexa P; anul construirii: 1998

**B. Partea II. Proprietari și acte**

Inscrieri privitoare la dreptul de proprietate și alte drepturi reale		Referințe
/		
Act Notarial nr. 5688, din 30/03/1994 emis de NP IVAN CONSTANTIN;		
B1	Intabulare, drept de PROPRIETATE, dobandit prin Conventie, cota actuala 1/1, cota initiala 1/1 1) <b>NECULA VASILE</b> 2) <b>NECULA VASILICA</b>	A1
Act Administrativ nr. 36, din 27/06/1994 emis de PRIMARIA COMUNEI BLEJOI;		
B2	Intabulare, drept de PROPRIETATE, dobandit prin Construire, cota actuala 1/1, cota initiala 1/1 1) <b>NECULA VASILE</b> 2) <b>NECULA VASILICA</b>	A1.1
Act Administrativ nr. 3671, din 26/02/2024 emis de PRIMARIA COMUNEI BLEJOI;		
B3	Intabulare, drept de PROPRIETATE, dobandit prin Construire, cota actuala 1/1, cota initiala 1/1 1) <b>NECULA VASILE</b> 2) <b>NECULA VASILICA</b>	A1.2

**C. Partea III. SARCINI .**

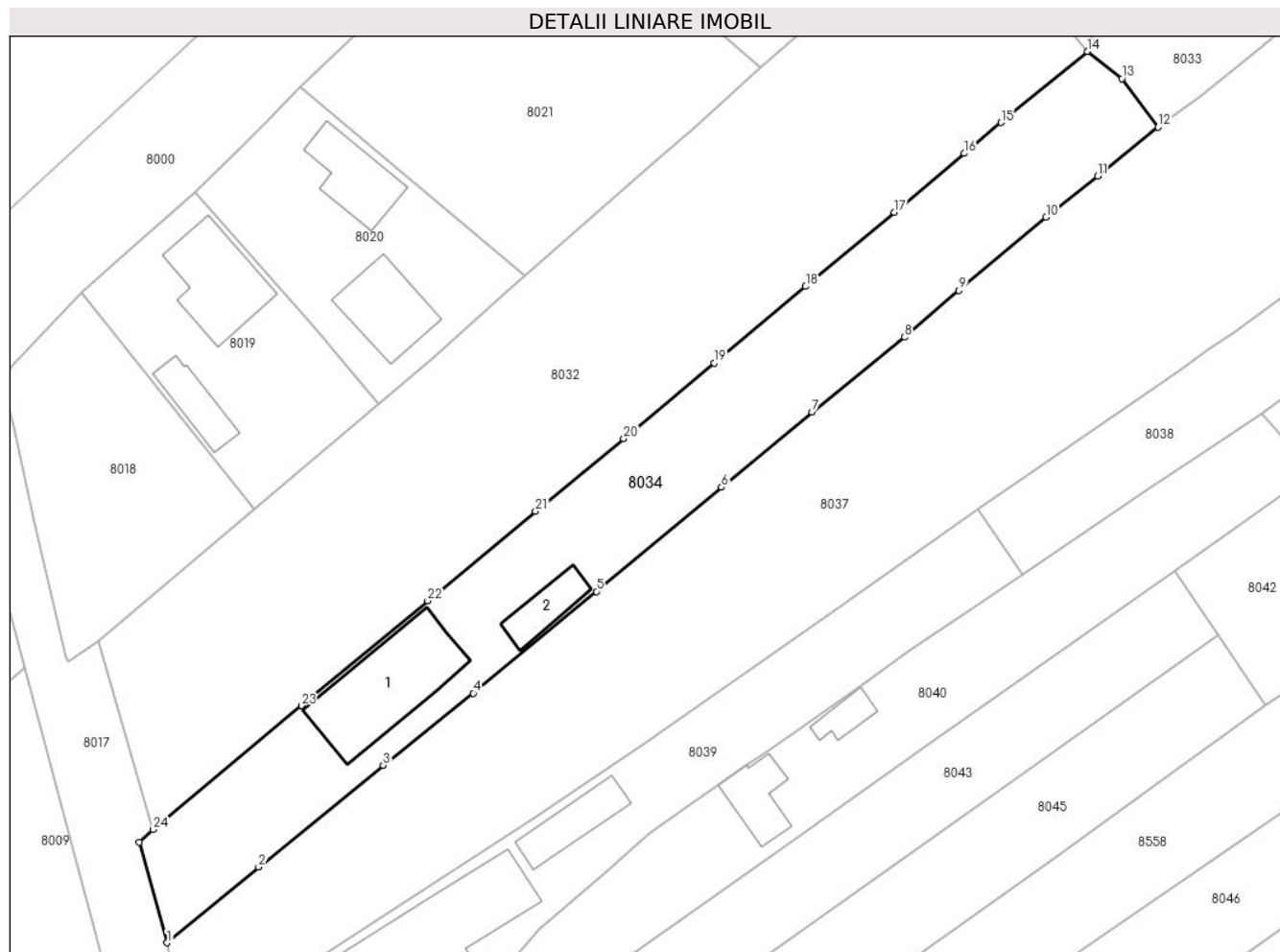
Inscrieri privind dezmembramintele dreptului de proprietate, drepturi reale de garanție și sarcini	Referințe
NU SUNT	

## Anexa Nr. 1 La Partea I

## Teren

Nr cadastral	Suprafața (mp)*	Observații / Referințe
	1.405	

\* Suprafața este determinată în planul de proiecție Stereo 70.



## Date referitoare la teren

Crt	Categorie folosință	Intravilan	Suprafața (mp)	Tarla	Parcelă	Nr. topo	Observații / Referințe
8034	arabil	DA	819	T15	731	-	
8034	curți construcții	DA	586	T15	731	-	

## Date referitoare la construcții

Crt	Număr	Destinație construcție	Supraf. (mp)	Situație juridică	Observații / Referințe
A1.1		construcții de locuințe	126	Cu acte	Nr. niveluri:2; S. construita la sol:126 mp; S. construita desfasurata:213 mp; Locuinta P+M; anul construirii: 1994
A1.2		construcții anexa	32	Cu acte	Nr. niveluri:1; S. construita la sol:32 mp; S. construita desfasurata:32 mp; Anexa P; anul construirii: 1998

## Lungime Segmente

1) Valorile lungimilor segmentelor sunt obținute din proiecție în plan.

Punct început	X / Y	Punct sfârșit	X / Y	Lungime segment (** (m)
1	580.529,598 386.819,409	2	580.539,263 386.827,396	12.538

Punct început	X / Y	Punct sfârșit	X / Y	Lungime segment (** (m)
2	580.539,263 386.827,396	3	580.552,423 386.838,11	16.97



Punct început	X / Y	Punct sfârșit	X / Y	Lungime segment (** (m)
3	580.552,423 386.838,11	4	580.561,924 386.845,719	12.172
5	580.574,921 386.856,438	6	580.588,115 386.867,421	17.167
7	580.597,687 386.875,35	8	580.607,437 386.883,241	12.543
9	580.613,194 386.888,155	10	580.622,379 386.895,878	12.0
11	580.627,816 386.900,224	12	580.634,213 386.905,378	8.215
13	580.630,379 386.910,493	14	580.626,72 386.913,363	4.65
15	580.617,617 386.905,874	16	580.613,752 386.902,618	5.054
17	580.606,377 386.896,405	18	580.596,999 386.888,591	12.207
19	580.587,341 386.880,516	20	580.577,802 386.872,542	12.433
21	580.568,508 386.864,901	22	580.557,12 386.855,443	14.803
23	580.543,79 386.844,387	24	580.528,158 386.831,35	20.355
25	580.526,662 386.830,025	1	580.529,598 386.819,409	11.015

Punct început	X / Y	Punct sfârșit	X / Y	Lungime segment (** (m)
4	580.561,924 386.845,719	5	580.574,921 386.856,438	16.847
6	580.588,115 386.867,421	7	580.597,687 386.875,35	12.429
8	580.607,437 386.883,241	9	580.613,194 386.888,155	7.569
10	580.622,379 386.895,878	11	580.627,816 386.900,224	6.961
12	580.634,213 386.905,378	13	580.630,379 386.910,493	6.392
14	580.626,72 386.913,363	15	580.617,617 386.905,874	11.788
16	580.613,752 386.902,618	17	580.606,377 386.896,405	9.643
18	580.596,999 386.888,591	19	580.587,341 386.880,516	12.589
20	580.577,802 386.872,542	21	580.568,508 386.864,901	12.032
22	580.557,12 386.855,443	23	580.543,79 386.844,387	17.318
24	580.528,158 386.831,35	25	580.526,662 386.830,025	1.998

\*\* Lungimile segmentelor sunt determinate în planul de proiecție Stereo 70 și sunt rotunjite la 1 milimetru.

\*\*\* Distanța dintre puncte este formată din segmente cumulate ce sunt mai mici decât valoarea 1 milimetru.



**DATE DESPRE IMOBILUL NR. 8035**

Oficiul de Cadastru și Publicitate Imobiliară PRAHOVA  
Biroul de Cadastru și Publicitate Imobiliară Ploiești

**A. Partea I. Descrierea imobilului**

TEREN Intravilan

Adresa: Loc. Ploiestiori, Str Prahovei, Nr. 6, Jud. Prahova

Nr. Crt	Nr cadastral Nr. topografic	Suprafața* (mp)	Observații / Referințe
A1		Din acte: 419 Masurata: 391	Sector cadastral:20 Teren imprejmuit;

**Construcții**

Crt	Nr cadastral Nr. topografic	Adresa	Observații / Referințe
A1.1		Loc. Ploiestiori, Str Prahovei, Nr. 6, Jud. Prahova	Nr. niveluri:1; S. construita la sol:158 mp; S. construita desfasurata:158 mp; Locuinta P

**B. Partea II. Proprietari și acte**

Inscrieri privitoare la dreptul de proprietate și alte drepturi reale		Referințe
/		
Hotarare Judecatoreasca nr. 6689, din 15/05/1992 emis de JUDECATORIA PLOIESTI;		
B1	Intabulare, drept de PROPRIETATE, dobandit prin Hotarare Judecatoreasca, cota actuala 1/1, cota initiala 1/1 1) <b>BRAN ION</b> DEFUNCT:Da	A1, A1.1

**C. Partea III. SARCINI .**

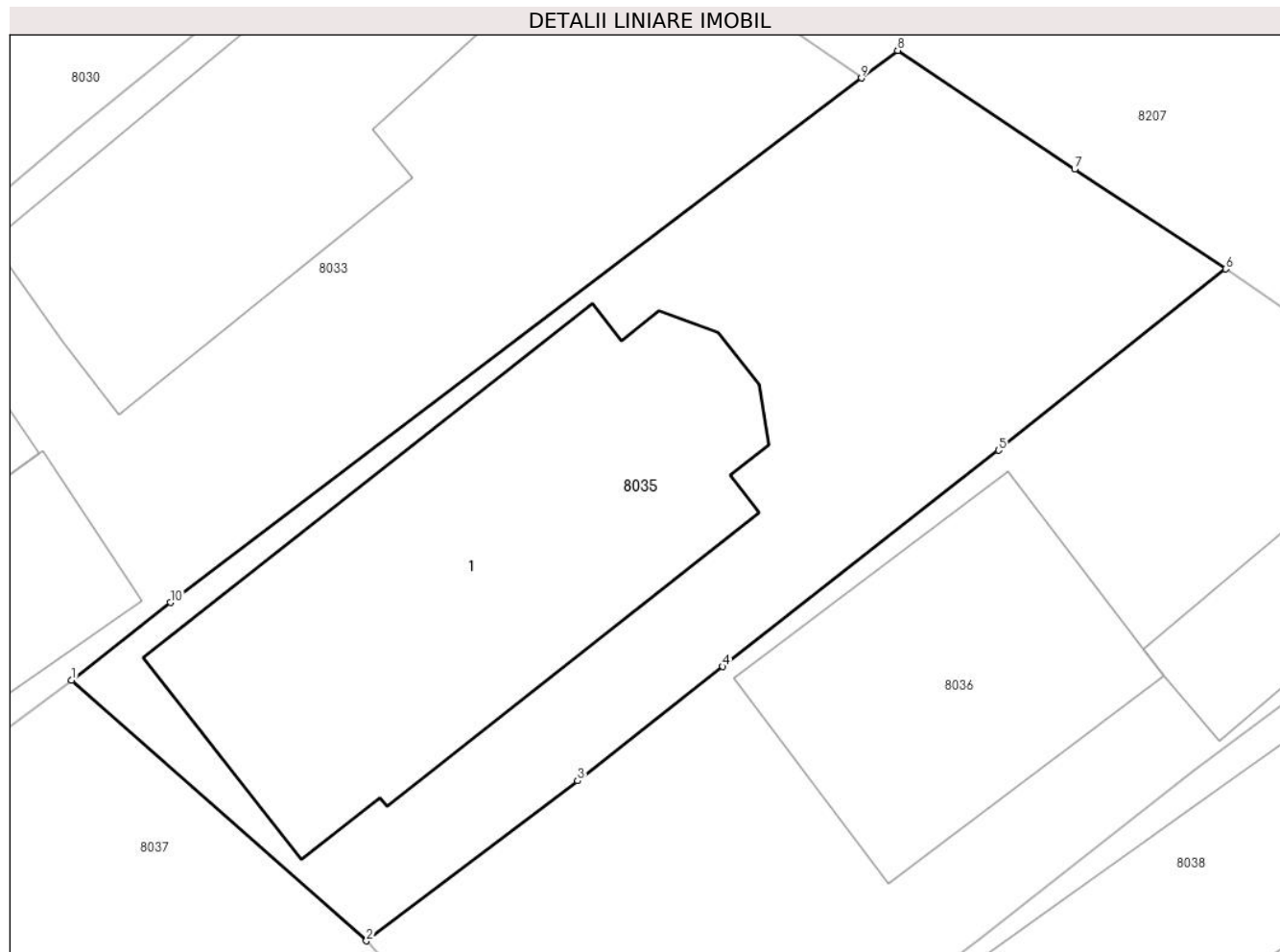
Inscrieri privind dezmembramintele dreptului de proprietate, drepturi reale de garanție și sarcini	Referințe
NU SUNT	

## Anexa Nr. 1 La Partea I

## Teren

Nr cadastral	Suprafața (mp)*	Observații / Referințe
	Din acte: 419 Masurata: 391	

\* Suprafața este determinată în planul de proiecție Stereo 70.



## Date referitoare la teren

Crt	Categorie folosință	Intravilan	Suprafața (mp)	Tarla	Parcelă	Nr. topo	Observații / Referințe
8035	curți constructii	DA	391	T15	748	-	

## Date referitoare la construcții

Crt	Număr	Destinație construcție	Supraf. (mp)	Situație juridică	Observații / Referințe
A1.1		construcții de locuințe	158	Cu acte	Nr. niveluri:1; S. construita la sol:158 mp; S. construita desfasurata:158 mp; Locuinta P

## Lungime Segmente

1) Valorile lungimilor segmentelor sunt obținute din proiecție în plan.

Punct început	X / Y	Punct sfârșit	X / Y	Lungime segment (** (m)
1	580.652,152 386.919,396	2	580.661,273 386.911,332	12.175
2	580.661,273 386.911,332	3	580.667,809 386.916,287	8.202
3	580.667,809 386.916,287	4	580.672,305 386.919,825	5.721

Punct început	X / Y	Punct sfârșit	X / Y	Lungime segment (** (m)
4	580.672,305 386.919,825	5	580.680,847 386.926,516	10.851
5	580.680,847 386.926,516	6	580.687,871 386.932,128	8.991
6	580.687,871 386.932,128	7	580.683,2 386.935,219	5.601
7	580.683,2 386.935,219	8	580.677,723 386.938,894	6.596
8	580.677,723 386.938,894	9	580.676,594 386.938,045	1.413
9	580.676,594 386.938,045	10	580.655,207 386.921,806	26.853
10	580.655,207 386.921,806	1	580.652,152 386.919,396	3.891

\*\* Lungimile segmentelor sunt determinate în planul de proiecție Stereo 70 și sunt rotunjite la 1 milimetru.

\*\*\* Distanța dintre puncte este formată din segmente cumulate ce sunt mai mici decât valoarea 1 milimetru.





## DATE DESPRE IMOBILUL NR. 8036

Oficiul de Cadastru și Publicitate Imobiliară PRAHOVA  
Biroul de Cadastru și Publicitate Imobiliară Ploiești

## A. Partea I. Descrierea imobilului

TEREN Intravilan

Nr. CF vechi:13  
Nr. cadastral vechi:10

Adresa: Loc. Ploiestiori, Str Prahovei, Nr. 8, Jud. Prahova

Nr. Crt	Nr cadastral Nr. topografic	Suprafața* (mp)	Observații / Referințe
A1	27050	Din acte: 419 Masurata: 406	Sector cadastral:20 Teren imprejmuit;

## Construcții

Crt	Nr cadastral Nr. topografic	Adresa	Observații / Referințe
A1.1	27050-C1	Loc. Ploiestiori, Str Prahovei, Nr. 8, Jud. Prahova	Nr. niveluri:2; S. construita la sol:85 mp; S. construita desfasurata:170 mp;
A1.2	27050-C2	Loc. Ploiestiori, Str Prahovei, Nr. 8, Jud. Prahova	Nr. niveluri:1; S. construita la sol:36 mp; S. construita desfasurata:36 mp;

## B. Partea II. Proprietari și acte

Inscrieri privitoare la dreptul de proprietate și alte drepturi reale	Referințe
<b>199 / 29/07/1999</b>	
Contract De Vanzare-Cumparare nr. 745, din 19/07/1999 emis de NP MOANTA GEORGETA;	
B1	A1
Intabulare, drept de PROPRIETATEcumparare ca bun comun, dobandit prin Conventie, cota actuala 1/1, cota initiala 1/1	
1) PANDELE GABRIEL-DAN	
2) PANDELE ISABELLE	
OBSERVATII: (provenita din conversia CF 13)	
<b>40691 / 23/03/2022</b>	
Act Administrativ nr. 7901, din 21/04/2022 emis de PRIMARIA BLEJOI (act notarial nr 396 din 07.03.2022, emis de NP MANZICU CORINA MIHAELA;act administrativ nr 5 din 06.02.2001, emis de PRIMARIA BLEJOI;act administrativ nr 2038 din 04.03.2022, emis de PRIMARIA BLEJOI);	
B2	A1
se noteaza actualizarea informatiilor cadastrale in sensul ca adresa actuala a imobilului este: Com. Blejoi, Sat. Ploiestiori, Str Prahovei, Nr. 8, Jud. Prahova	
B3	A1
se actualizeaza informatiile cadastrale in sensul modificarii limitelor si suprafetei imobilului, conform documentatiei tehnice avizate	
B4	A1
se actualizeaza informatiile cadastrale, conform documentatiei tehnice avizate in sensul schimbarii categoriei de folosinta a terenului in suprafata de 286 mp din 'arabil ' in 'curti constructii'	
B5	A1
se respinge capatul de cerere prin care se solicita intabularea constructiilor C1 si C2 intrucat in cuprinsul certificatului de atestare a edificarii constructiei (1) nu este mentionat numarul cartii funciare in care este inscris imobilul si (2) nu este specificat procesul verbal de receptie la terminarea lucrarilor, constructiile fiind edificate in 2003	
<b>63138 / 12/05/2022</b>	
Act Administrativ nr. 8366, din 02/05/2022 emis de PRIMARIA BLEJOI;	
B6	A1.1, A1.2
Intabulare, drept de PROPRIETATE, dobandit prin Construire, cota actuala 1/1, cota initiala 1/1	
1) PANDELE GABRIEL-DAN	
2) PANDELE ISABELLE	

## C. Partea III. SARCINI .

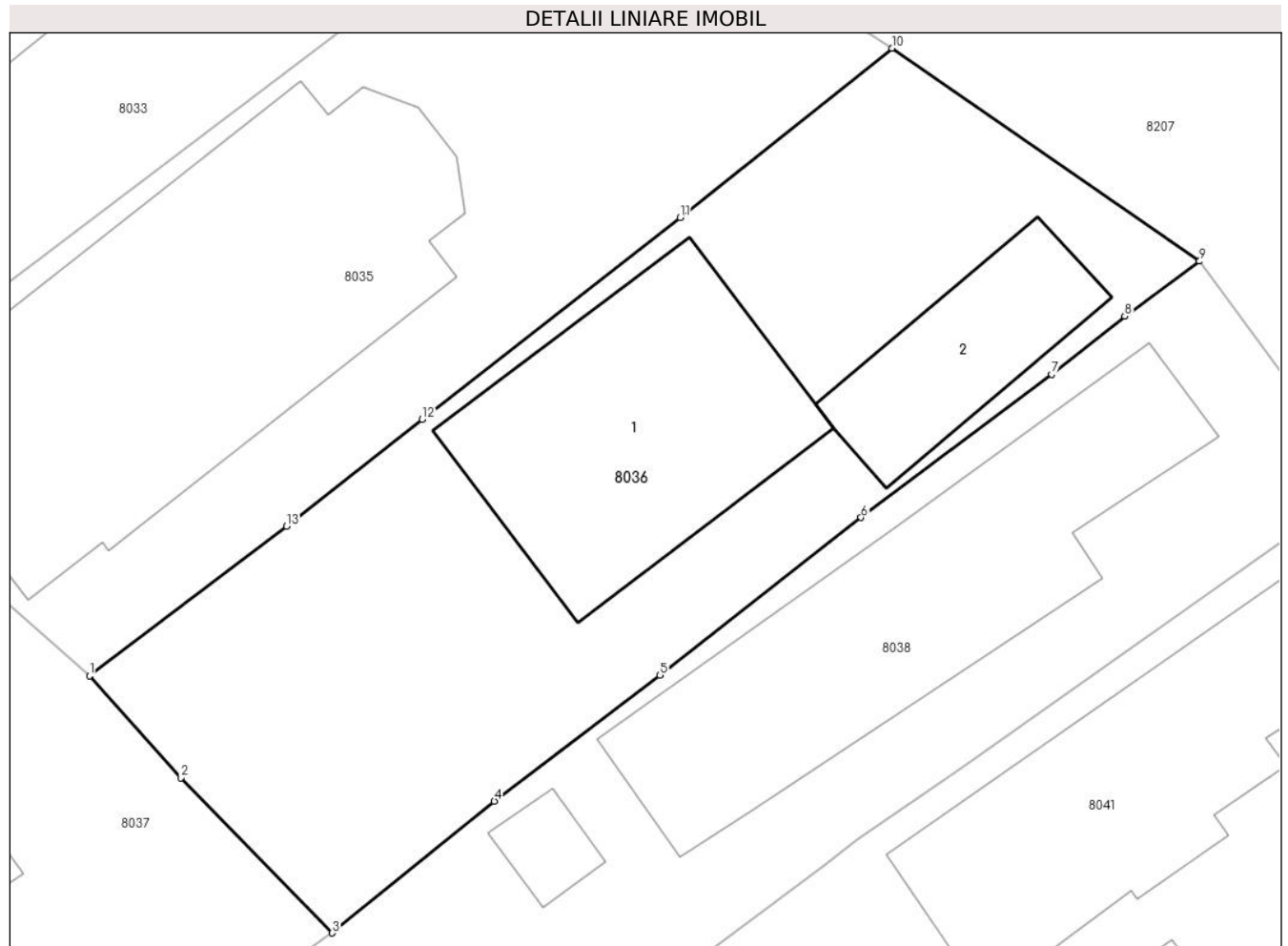
Inscrieri privind dezmembramintele dreptului de proprietate, drepturi reale de garanție și sarcini	Referințe
NU SUNT	

## Anexa Nr. 1 La Partea I

## Teren

Nr cadastral	Suprafața (mp)*	Observații / Referințe
27050	Din acte: 419 Masurata: 406	

\* Suprafața este determinată în planul de proiecție Stereo 70.



## Date referitoare la teren

Crt	Categorie folosință	Intra vilan	Suprafața (mp)	Tarla	Parcelă	Nr. topo	Observații / Referințe
80 36	curți construcții	DA	406	T15	749	-	

## Date referitoare la construcții

Crt	Număr	Destinație construcție	Supraf. (mp)	Situație juridică	Observații / Referințe
A1.1	27050-C1	construcții de locuințe	85	Cu acte	Nr. niveluri:2; S. construita la sol:85 mp; S. construita desfasurata:170 mp;
A1.2	27050-C2	construcții anexa	36	Cu acte	Nr. niveluri:1; S. construita la sol:36 mp; S. construita desfasurata:36 mp;

## Lungime Segmente

1) Valorile lungimilor segmentelor sunt obținute din proiecție în plan.

Punct început	X / Y	Punct sfârșit	X / Y	Lungime segment (** (m)
1	580.661,273 386.911,332	2	580.664,304 386.907,958	4.536
2	580.664,304 386.907,958	3	580.669,323 386.902,812	7.188



Punct început	X / Y	Punct sfârșit	X / Y	Lungime segment (** (m)
3	580.669,323 386.902,812	4	580.674,693 386.907,179	6.922
4	580.674,693 386.907,179	5	580.680,185 386.911,355	6.899
5	580.680,185 386.911,355	6	580.686,845 386.916,581	8.466
6	580.686,845 386.916,581	7	580.693,16 386.921,32	7.895
7	580.693,16 386.921,32	8	580.695,582 386.923,249	3.096
8	580.695,582 386.923,249	9	580.698,065 386.925,072	3.08
9	580.698,065 386.925,072	10	580.687,871 386.932,128	12.398
10	580.687,871 386.932,128	11	580.680,847 386.926,516	8.991
11	580.680,847 386.926,516	12	580.672,305 386.919,825	10.851
12	580.672,305 386.919,825	13	580.667,809 386.916,287	5.721
13	580.667,809 386.916,287	1	580.661,273 386.911,332	8.202

\*\* Lungimile segmentelor sunt determinate în planul de proiecție Stereo 70 și sunt rotunjite la 1 milimetru.

\*\*\* Distanța dintre puncte este formată din segmente cumulate ce sunt mai mici decât valoarea 1 milimetru.



**DATE DESPRE IMOBILUL NR. 8037**

Oficiul de Cadastru și Publicitate Imobiliară PRAHOVA  
Biroul de Cadastru și Publicitate Imobiliară Ploiești

**A. Partea I. Descrierea imobilului**

TEREN Intravilan

Adresa: Loc. Ploiestiori, Str Eternității, Nr. 7, Jud. Prahova

Nr. Crt	Nr cadastral Nr. topografic	Suprafața* (mp)	Observații / Referințe
A1		Din acte: 2.953 Masurata: 2.845	Sector cadastral:20 Teren neimprejmuț;

**B. Partea II. Proprietari și acte**

Inscrieri privitoare la dreptul de proprietate și alte drepturi reale		Referințe
/		
Act Notarial nr. 3, din 23/02/2016 emis de NP MANESCU EMILIA-COSTIN;		
B1	Intabulare, drept de PROPRIETATE, dobandit prin Succesiune, cota actuala 1/4, cota initiala 1/4 1) <b>BRAN CONSTANTIN</b>	A1
B2	Intabulare, drept de PROPRIETATE, dobandit prin Succesiune, cota actuala 1/4, cota initiala 1/4 1) <b>BRAN MARIAN</b>	A1
B3	Intabulare, drept de PROPRIETATE, dobandit prin Succesiune, cota actuala 1/4, cota initiala 1/4 1) <b>BRAN ELENA-LILIANA</b>	A1
B4	Intabulare, drept de PROPRIETATE, dobandit prin Succesiune, cota actuala 1/4, cota initiala 1/4 1) <b>BRAN DUMITRU-DAN</b>	A1

**C. Partea III. SARCINI .**

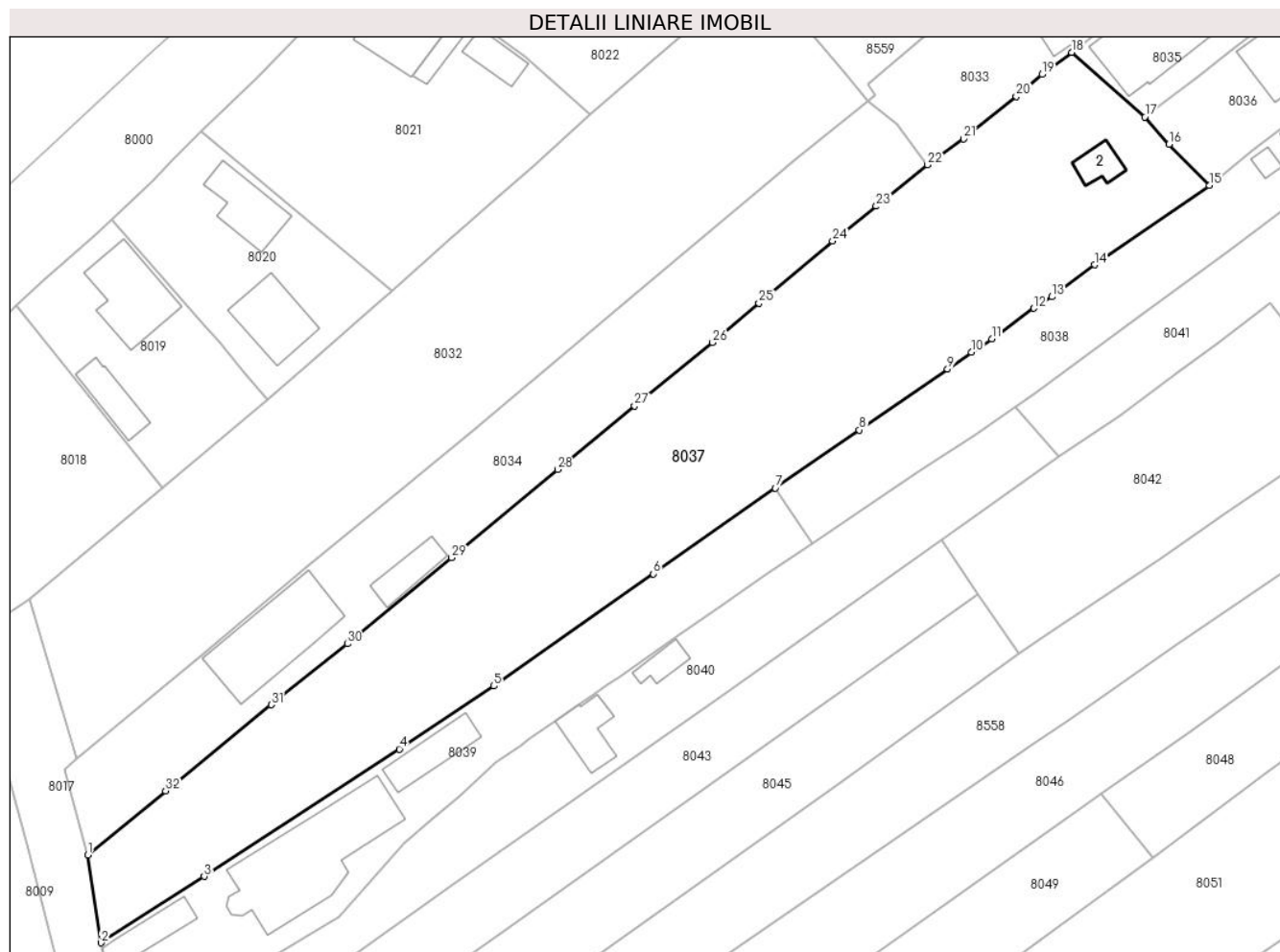
Inscrieri privind dezmembramintele dreptului de proprietate, drepturi reale de garanție și sarcini	Referințe
NU SUNT	

## Anexa Nr. 1 La Partea I

## Teren

Nr cadastral	Suprafața (mp)*	Observații / Referințe
	Din acte: 2.953 Masurata: 2.845	

\* Suprafața este determinată în planul de proiecție Stereo 70.



## Date referitoare la teren

Crt	Categorie folosință	Intra vilan	Suprafața (mp)	Tarla	Parcelă	Nr. topo	Observații / Referințe
8037	arabil	DA	2.570	T15	730	-	
8037	curți constructii	DA	275	T15	-	-	

## Date referitoare la construcții

Crt	Număr	Destinație construcție	Supraf. (mp)	Situație juridică	Observații / Referințe
A1.2		construcții anexa	21	Fara acte	Nr. niveluri:1; S. construita la sol:21 mp; S. construita desfasurata:21 mp;

## Lungime Segmente

1) Valorile lungimilor segmentelor sunt obținute din proiecție în plan.

Punct început	X / Y	Punct sfârșit	X / Y	Lungime segment (** (m)
1	580.529,598 386.819,409	2	580.531,222 386.808,465	11.064
3	580.544,076 386.816,732	4	580.568,399 386.832,599	29.041

Punct început	X / Y	Punct sfârșit	X / Y	Lungime segment (** (m)
2	580.531,222 386.808,465	3	580.544,076 386.816,732	15.283
4	580.568,399 386.832,599	5	580.580,181 386.840,462	14.165

Punct început	X / Y	Punct sfârșit	X / Y	Lungime segment (** (m)
5	580.580,181 386.840,462	6	580.600,017 386.854,443	24.268
7	580.615,23 386.865,124	8	580.625,709 386.872,348	12.728
9	580.636,694 386.879,955	10	580.639,653 386.882,048	3.624
11	580.642,213 386.883,689	12	580.647,452 386.887,511	6.485
13	580.649,691 386.888,944	14	580.655,022 386.892,937	6.661
15	580.669,323 386.902,812	16	580.664,304 386.907,958	7.188
17	580.661,273 386.911,332	18	580.652,152 386.919,396	12.175
19	580.648,467 386.916,651	20	580.645,251 386.913,923	4.217
21	580.638,699 386.908,614	22	580.634,213 386.905,378	5.531
23	580.627,816 386.900,224	24	580.622,379 386.895,878	6.961
25	580.613,194 386.888,155	26	580.607,437 386.883,241	7.569
27	580.597,687 386.875,35	28	580.588,115 386.867,421	12.429
29	580.574,921 386.856,438	30	580.561,924 386.845,719	16.847
31	580.552,423 386.838,11	32	580.539,263 386.827,396	16.97

Punct început	X / Y	Punct sfârșit	X / Y	Lungime segment (** (m)
6	580.600,017 386.854,443	7	580.615,23 386.865,124	18.588
8	580.625,709 386.872,348	9	580.636,694 386.879,955	13.362
10	580.639,653 386.882,048	11	580.642,213 386.883,689	3.041
12	580.647,452 386.887,511	13	580.649,691 386.888,944	2.658
14	580.655,022 386.892,937	15	580.669,323 386.902,812	17.379
16	580.664,304 386.907,958	17	580.661,273 386.911,332	4.536
18	580.652,152 386.919,396	19	580.648,467 386.916,651	4.595
20	580.645,251 386.913,923	21	580.638,699 386.908,614	8.433
22	580.634,213 386.905,378	23	580.627,816 386.900,224	8.215
24	580.622,379 386.895,878	25	580.613,194 386.888,155	12.0
26	580.607,437 386.883,241	27	580.597,687 386.875,35	12.543
28	580.588,115 386.867,421	29	580.574,921 386.856,438	17.167
30	580.561,924 386.845,719	31	580.552,423 386.838,11	12.172
32	580.539,263 386.827,396	1	580.529,598 386.819,409	12.538

\*\* Lungimile segmentelor sunt determinate în planul de proiecție Stereo 70 și sunt rotunjite la 1 milimetru.

\*\*\* Distanța dintre puncte este formată din segmente cumulate ce sunt mai mici decât valoarea 1 milimetru.



**DATE DESPRE IMOBILUL NR. 8038**

Oficiul de Cadastru și Publicitate Imobiliară PRAHOVA  
Biroul de Cadastru și Publicitate Imobiliară Ploiești

**A. Partea I. Descrierea imobilului**

TEREN Intravilan

Nr. CF vechi:360  
Nr. cadastral vechi:651

Adresa: Loc. Ploiestiori, Str Prahovei, Nr. 10, Jud. Prahova

Nr. Crt	Nr cadastral Nr. topografic	Suprafața* (mp)	Observații / Referințe
A1	26500	869	Sector cadastral:20 Teren imprejmuit;

**Construcții**

Crt	Nr cadastral Nr. topografic	Adresa	Observații / Referințe
A1.1	26500-C1	Loc. Ploiestiori, Str Prahovei, Nr. 10, Jud. Prahova	Nr. niveluri:1; S. construita la sol:107 mp; S. construita desfasurata:107 mp;

**B. Partea II. Proprietari și acte**

Inscrieri privitoare la dreptul de proprietate și alte drepturi reale		Referințe
<b>2488 / 08/04/2002</b>		
Act Notarial nr. 444, din 01/04/2002 emis de NP ONUTU CASIOARA;		
B1	Intabulare, drept de PROPRIETATE cumparare ca bun comun, dobandit prin Conventie, cota actuala 1/1, cota initiala 1/1 1) <b>NASTASE VASILE</b> 2) <b>NASTASE MADALINA</b> <i>OBSERVATII: (provenita din conversia CF 360)</i>	A1, A1.1
/		
Act Administrativ nr. 11, din 01/04/2003 emis de Primaria Comunei Blejoi;		
B2	Se extinde constructia C1 conform autorizatiei de construire nr. 11/01.04.2003 emisa de Primaria Comunei Blejoi 1) <b>NASTASE VASILE</b>	A1.1

**C. Partea III. SARCINI**

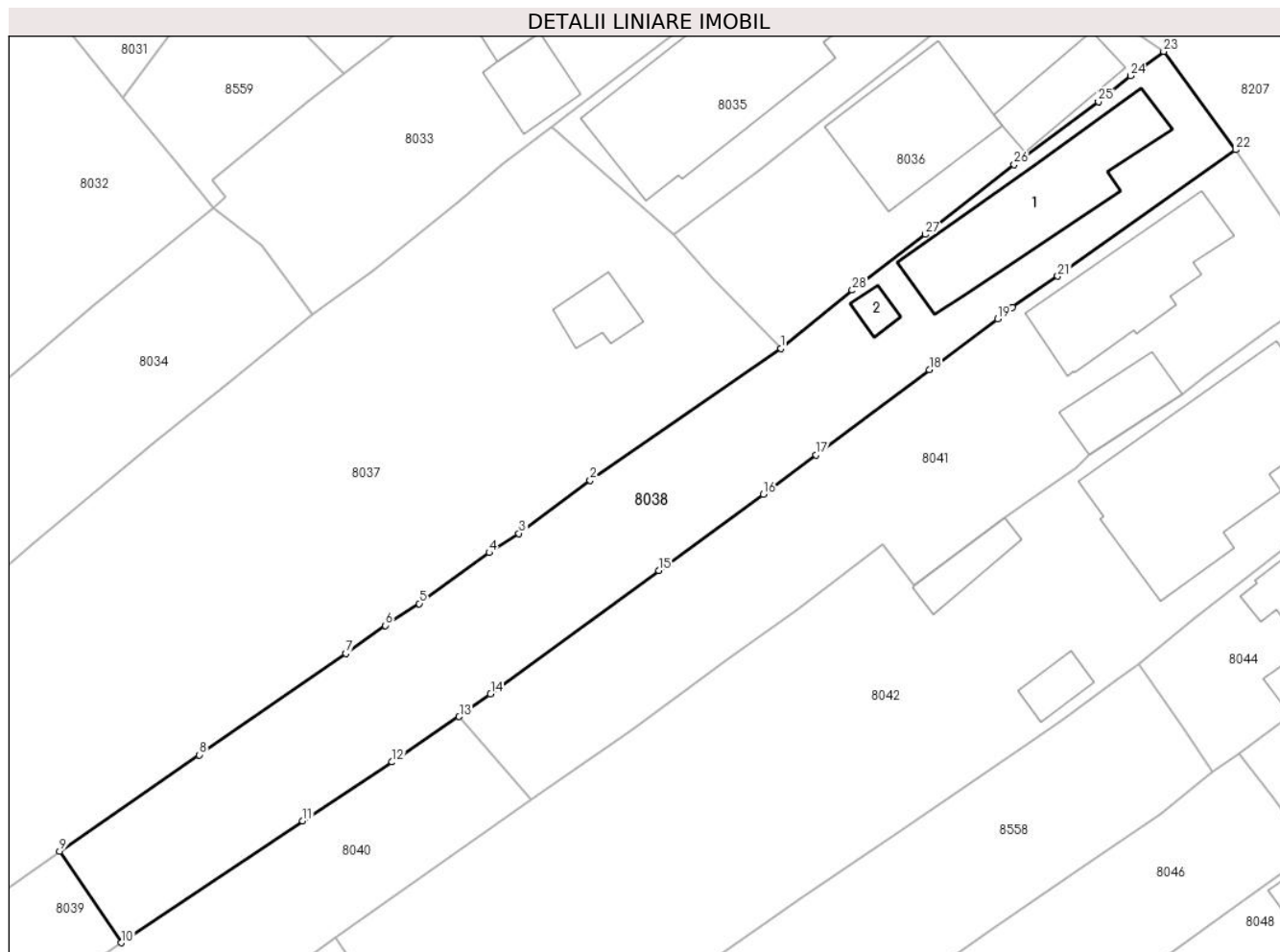
Inscrieri privind dezmembramintele dreptului de proprietate, drepturi reale de garanție și sarcini		Referințe
<b>2489 / 08/04/2002</b>		
Act Notarial nr. 444, din 08/04/2002 emis de NP ONUTU CASIOARA;		
C1	se intabuleaza dreptul de intretinere, dreptul de habitatie viagera si dreptul de folosinta asupra terenului, in favoarea 1) <b>NASTASE SILIVESTRU</b> 2) <b>NASTASE CONSTANTA</b> <i>OBSERVATII: (provenita din conversia CF 360)</i>	A1, A1.1

## Anexa Nr. 1 La Partea I

## Teren

Nr cadastral	Suprafața (mp)*	Observații / Referințe
26500	869	

\* Suprafața este determinată în planul de proiecție Stereo 70.



## Date referitoare la teren

Crt	Categorie folosință	Intravilan	Suprafața (mp)	Tarla	Parcelă	Nr. topo	Observații / Referințe
8038	arabil	DA	416	T15	751	-	
8038	curți constructii	DA	453	T15	750	-	

## Date referitoare la construcții

Crt	Număr	Destinație construcție	Supraf. (mp)	Situație juridică	Observații / Referințe
A1.1	26500-C1	construcții de locuințe	107	Cu acte	Nr. niveluri:1; S. construita la sol:107 mp; S. construita desfasurata:107 mp;
A1.2	26500-C2	construcții anexa	8	Fara acte	Nr. niveluri:1; S. construita la sol:8 mp; S. construita desfasurata:8 mp;

## Lungime Segmente

1) Valorile lungimilor segmentelor sunt obținute din proiecție în plan.

Punct început	X / Y	Punct sfârșit	X / Y	Lungime segment (** (m))
1	580.669,323 386.902,812	2	580.655,022 386.892,937	17.379
3	580.649,691 386.888,944	4	580.647,452 386.887,511	2.658

Punct început	X / Y	Punct sfârșit	X / Y	Lungime segment (** (m))
2	580.655,022 386.892,937	3	580.649,691 386.888,944	6.661
4	580.647,452 386.887,511	5	580.642,213 386.883,689	6.485



Punct început	X / Y	Punct sfârșit	X / Y	Lungime segment (** (m)
5	580.642,213 386.883,689	6	580.639,653 386.882,048	3.041
7	580.636,694 386.879,955	8	580.625,709 386.872,348	13.362
9	580.615,23 386.865,124	10	580.619,843 386.858,271	8.261
11	580.633,458 386.867,405	12	580.640,163 386.871,815	8.025
13	580.645,196 386.875,216	14	580.647,555 386.876,934	2.918
15	580.660,197 386.886,159	16	580.668,026 386.891,871	9.691
17	580.671,974 386.894,842	18	580.680,47 386.901,236	10.633
19	580.685,59 386.905,028	20	580.686,709 386.905,891	1.413
21	580.690,106 386.908,231	22	580.703,462 386.917,706	16.376
23	580.698,065 386.925,072	24	580.695,582 386.923,249	3.08
25	580.693,16 386.921,32	26	580.686,845 386.916,581	7.895
27	580.680,185 386.911,355	28	580.674,693 386.907,179	6.899

Punct început	X / Y	Punct sfârșit	X / Y	Lungime segment (** (m)
6	580.639,653 386.882,048	7	580.636,694 386.879,955	3.624
8	580.625,709 386.872,348	9	580.615,23 386.865,124	12.728
10	580.619,843 386.858,271	11	580.633,458 386.867,405	16.395
12	580.640,163 386.871,815	13	580.645,196 386.875,216	6.074
14	580.647,555 386.876,934	15	580.660,197 386.886,159	15.65
16	580.668,026 386.891,871	17	580.671,974 386.894,842	4.941
18	580.680,47 386.901,236	19	580.685,59 386.905,028	6.371
20	580.686,709 386.905,891	21	580.690,106 386.908,231	4.125
22	580.703,462 386.917,706	23	580.698,065 386.925,072	9.132
24	580.695,582 386.923,249	25	580.693,16 386.921,32	3.096
26	580.686,845 386.916,581	27	580.680,185 386.911,355	8.466
28	580.674,693 386.907,179	1	580.669,323 386.902,812	6.922

\*\* Lungimile segmentelor sunt determinate în planul de proiecție Stereo 70 și sunt rotunjite la 1 milimetru.

\*\*\* Distanța dintre puncte este formată din segmente cumulate ce sunt mai mici decât valoarea 1 milimetru.





## DATE DESPRE IMOBILUL NR. 8039

Oficiul de Cadastru și Publicitate Imobiliară PRAHOVA  
Biroul de Cadastru și Publicitate Imobiliară Ploiești

## A. Partea I. Descrierea imobilului

TEREN Intravilan

Adresa: Loc. Ploiestiori, Str Eternității, Nr. 9, Jud. Prahova

Nr. Crt	Nr cadastral Nr. topografic	Suprafața* (mp)	Observații / Referințe
A1	25934	Din acte: 1.000 Masurata: 1.033	Sector cadastral:20 Teren imprejmuit; Teren intravilan imprejmuit astfel: la nord cu gard de lemn și plasă, la est limită convențională, la sud cu gard de lemn, plasă și calcan, la vest gard de metal.

## Construcții

Crt	Nr cadastral Nr. topografic	Adresa	Observații / Referințe
A1.1	25934-C1	Loc. Ploiestiori, Str Eternității, Nr. 9, Jud. Prahova	Nr. niveluri:1; S. construita la sol:39 mp; S. construita desfasurata:39 mp;
A1.2	25934-C2	Loc. Ploiestiori, Str Eternității, Nr. 9, Jud. Prahova	Nr. niveluri:2; S. construita la sol:187 mp; S. construita desfasurata:374 mp; Constructie extinsa fara acte
A1.3	25934-C3	Loc. Ploiestiori, Str Eternității, Nr. 9, Jud. Prahova	Nr. niveluri:1; S. construita la sol:44 mp; S. construita desfasurata:44 mp;

## B. Partea II. Proprietari și acte

Inscrieri privitoare la dreptul de proprietate și alte drepturi reale	Referințe	
<b>56672 / 21/08/2013</b>		
Act Administrativ nr. 17518, din 27/04/1994 emis de COMISIA JUDETEANA PRAHOVA (act notarial nr. 744/23-03-1993 emis de NOTARIATUL DE STAT JUDETEAN PRAHOVA; act notarial nr. 805/30-04-1997 emis de BNP BARBU FLOAREA; act administrativ nr. 79/15-10-1997 emis de PRIMARIA COMUNEI BLEJOI; act administrativ nr. 7906/13-08-2013 emis de PRIMARIA COMUNEI BLEJOI;);		
B1	Intabulare, drept de PROPRIETATEsi reconstituire, dobandit prin Succesiune, cota actuala 3/8, cota initiala 6/16 1) SOARE STEFANIA	A1
B2	Intabulare, drept de PROPRIETATEcumparare ca bun comun, dobandit prin Conventie, cota actuala 5/8, cota initiala 10/16 1) SOARE STEFANIA 2) SOARE ILIE	A1
B3	Intabulare, drept de PROPRIETATE, dobandit prin Succesiune, cota actuala 3/16, cota initiala 3/16 1) SOARE STEFANIA	A1.1, A1.2
B4	Intabulare, drept de PROPRIETATEcumparare ca bun comun, dobandit prin Construire, cota actuala 13/16, cota initiala 13/16 1) SOARE ILIE 2) SOARE STEFANIA	A1.1, A1.2
<b>85004 / 14/09/2017</b>		
Act Administrativ nr. 22, din 18/03/2014 emis de PRIMARIA BLEJOI;		
B5	se noteaza actualizarea informatiilor cadastrale in sensul extinderii constructiei C2	A1, A1.1, A1.2
<b>102891 / 08/11/2017</b>		
Act Administrativ nr. C10370, din 07/11/2017 emis de OCPI PRAHOVA;		
B6	se noteaza din oficiu propunerea de apartamentare a constructiei C2	A1, A1.2
<b>59067 / 01/07/2020</b>		
Act Notarial nr. 826, din 01/07/2020 emis de NP FRATIAN EUGEN-IULIU;		
B7	se respinge cererea de radiere a propunerii de apartamentare a constructiei C2 intrucat aceasta operatiune se efectueaza in baza referatului inspectorului de anulare a propunerii de apartamentare	A1, A1.1, A1.2
<b>100764 / 21/06/2023</b>		
Act Administrativ nr. 11694, din 14/06/2023 emis de PRIMARIA BLEJOI (act administrativ nr 11781 din 15.06.2023, emis de PRIMARIA BLEJOI);		
B8	se actualizeaza informatiile cadastrale conform documentatiei anexate in sensul ca adresa actuala a imobilului este „Com. Blejoi, sat Ploiestiori, Str Eternității, Nr. 9, Jud. Prahova”	A1, A1.1, A1.2, A1.3
B9	se actualizeaza informatiile cadastrale in sensul schimbarii categoriei	A1, A1.1, A1.2, A1.3

Inscrieri privitoare la dreptul de proprietate și alte drepturi reale		Referințe
B9	de folosinta a imobilului din "arabil" in "curti constructii" (pentru suprafata de 83 mp)	
B10	Intabulare, drept de PROPRIETATE, dobandit prin Construire, cota actuala 1/1, cota initiala 1/1 1) SOARE STEFANIA 2) SOARE ILIE	A1.3

### C. Partea III. SARCINI

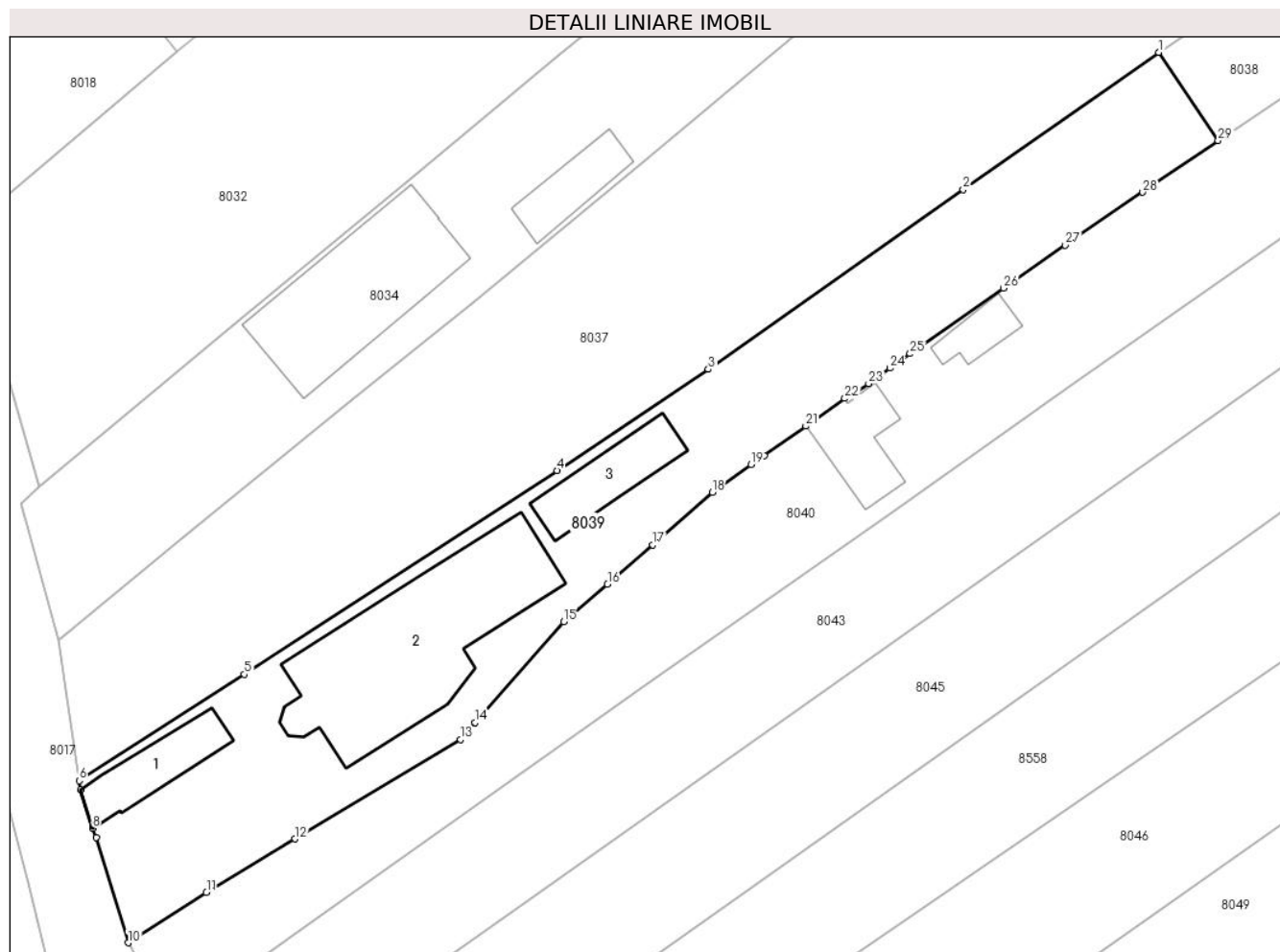
Inscrieri privind dezmembramintele dreptului de proprietate, drepturi reale de garanție și sarcini		Referințe
<b>56672 / 21/08/2013</b>		
Act Administrativ nr. 17518, din 27/04/1994 emis de COMISIA JUDETEANA PRAHOVA (act notarial nr. 744/23-03-1993 emis de NOTARIATUL DE STAT JUDETEAN PRAHOVA; act notarial nr. 805/30-04-1997 emis de BNP BARBU FLOAREA; act administrativ nr. 79/15-10-1997 emis de PRIMARIA COMUNEI BLEJOL; act administrativ nr. 7906/13-08-2013 emis de PRIMARIA COMUNEI BLEJOL);		
C1	se renoteaza dreptul de abitatie viagera transcris sub nr. 6179/1997 in favoarea lui IVAN MARIA	A1.1

## Anexa Nr. 1 La Partea I

## Teren

Nr cadastral	Suprafața (mp)*	Observații / Referințe
25934	Din acte: 1.000 Masurata: 1.033	Teren intravilan împrejmuit astfel: la nord cu gard de lemn și plasă, la est limită convențională, la sud cu gard de lemn, plasă și calcan, la vest gard de metal.

\* Suprafața este determinată în planul de proiecție Stereo 70.



## Date referitoare la teren

Crt	Categorie folosință	Intravilan	Suprafața (mp)	Tarla	Parcelă	Nr. topo	Observații / Referințe
8039	arabil	DA	347	T15	729	-	
8039	curti constructii	DA	686	T15	729	-	

## Date referitoare la construcții

Crt	Număr	Destinație construcție	Supraf. (mp)	Situație juridică	Observații / Referințe
A1.1	25934-C1	construcții anexa	Din acte: 0 Masurata: 39	Cu acte	Nr. niveluri:1; S. construita la sol:39 mp; S. construita desfasurata:39 mp;
A1.2	25934-C2	construcții de locuințe	Din acte: 0 Masurata: 187	Cu acte	Nr. niveluri:2; S. construita la sol:187 mp; S. construita desfasurata:374 mp; Construcție extinsa fara acte
A1.3	25934-C3	construcții anexa	Din acte: 0 Masurata: 44	Cu acte	Nr. niveluri:1; S. construita la sol:44 mp; S. construita desfasurata:44 mp;

## Lungime Segmente

1) Valorile lungimilor segmentelor sunt obținute din proiecție în plan.

Punct început	X / Y	Punct sfârșit	X / Y	Lungime segment (** (m)	Punct început	X / Y	Punct sfârșit	X / Y	Lungime segment (** (m)
---------------	-------	---------------	-------	-------------------------	---------------	-------	---------------	-------	-------------------------

Punct început	X / Y	Punct sfârșit	X / Y	Lungime segment (** (m))
1	580.615,23 386.865,124	2	580.600,017 386.854,443	18.588
3	580.580,181 386.840,462	4	580.568,399 386.832,599	14.165
5	580.544,076 386.816,732	6	580.531,222 386.808,465	15.283
7	580.531,338 386.807,767	8	580.532,26 386.804,754	3.151
9	580.532,562 386.804,057	10	580.535,029 386.795,856	8.564
11	580.541,122 386.799,764	12	580.548,017 386.803,938	8.06
13	580.560,886 386.811,666	14	580.562,037 386.812,98	1.747
15	580.568,917 386.820,843	16	580.572,335 386.823,737	4.479
17	580.575,859 386.826,808	18	580.580,473 386.830,908	6.172
19	580.583,509 386.833,053	20	580.584,512 386.833,761	1.228
21	580.587,755 386.836,052	22	580.590,798 386.838,201	3.725
23	580.592,644 386.839,359	24	580.594,308 386.840,555	2.049
25	580.595,872 386.841,681	26	580.603,155 386.846,782	8.892
27	580.607,937 386.850,131	28	580.613,975 386.854,241	7.304
29	580.619,843 386.858,271	1	580.615,23 386.865,124	8.261

Punct început	X / Y	Punct sfârșit	X / Y	Lungime segment (** (m))
2	580.600,017 386.854,443	3	580.580,181 386.840,462	24.268
4	580.568,399 386.832,599	5	580.544,076 386.816,732	29.041
6	580.531,222 386.808,465	7	580.531,338 386.807,767	0.708
8	580.532,26 386.804,754	9	580.532,562 386.804,057	0.76
10	580.535,029 386.795,856	11	580.541,122 386.799,764	7.239
12	580.548,017 386.803,938	13	580.560,886 386.811,666	15.011
14	580.562,037 386.812,98	15	580.568,917 386.820,843	10.448
16	580.572,335 386.823,737	17	580.575,859 386.826,808	4.674
18	580.580,473 386.830,908	19	580.583,509 386.833,053	3.717
20	580.584,512 386.833,761	21	580.587,755 386.836,052	3.971
22	580.590,798 386.838,201	23	580.592,644 386.839,359	2.179
24	580.594,308 386.840,555	25	580.595,872 386.841,681	1.927
26	580.603,155 386.846,782	27	580.607,937 386.850,131	5.838
28	580.613,975 386.854,241	29	580.619,843 386.858,271	7.119

\*\* Lungimile segmentelor sunt determinate în planul de proiecție Stereo 70 și sunt rotunjite la 1 milimetru.

\*\*\* Distanța dintre puncte este formată din segmente cumulate ce sunt mai mici decât valoarea 1 milimetru.

**DATE DESPRE IMOBILUL NR. 8040**

Oficiul de Cadastru și Publicitate Imobiliară PRAHOVA  
Biroul de Cadastru și Publicitate Imobiliară Ploiești

**A. Partea I. Descrierea imobilului**

TEREN Intravilan

Adresa: Loc. Ploiestiori, Str Eternității, Nr. 11, Jud. Prahova

Nr. Crt	Nr cadastral Nr. topografic	Suprafața* (mp)	Observații / Referințe
A1		Din acte: 2.450 Masurata: 1.097	Sector cadastral:20 Teren imprejmuit;

**B. Partea II. Proprietari și acte**

Inscrieri privitoare la dreptul de proprietate și alte drepturi reale		Referințe
/		
Act Administrativ nr. 20414, din 05/07/1994 emis de CJPSDDPAT;		
B1	Intabulare, drept de PROPRIETATE, dobandit prin Reconstituire, cota actuala 1/1, cota initiala 1/1 1) IVAN MARIA	A1

**C. Partea III. SARCINI .**

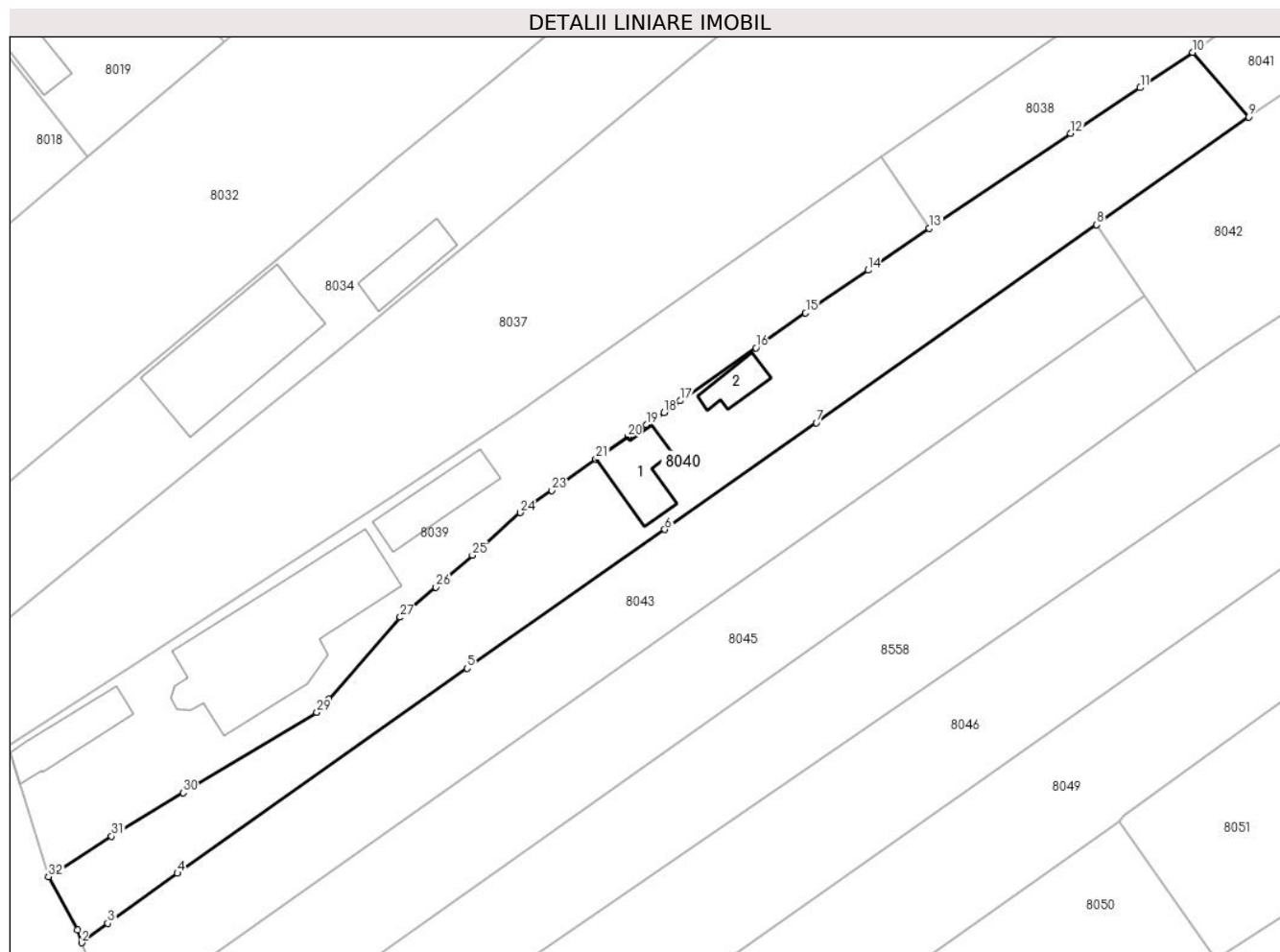
Inscrieri privind dezmembramintele dreptului de proprietate, drepturi reale de garanție și sarcini	Referințe
NU SUNT	

## Anexa Nr. 1 La Partea I

## Teren

Nr cadastral	Suprafața (mp)*	Observații / Referințe
	Din acte: 2.450 Masurata: 1.097	

\* Suprafața este determinată în planul de proiecție Stereo 70.



## Date referitoare la teren

Crt	Categorie folosință	Intra vilan	Suprafața (mp)	Tarla	Parcelă	Nr. topo	Observații / Referințe
8040	arabil	DA	448	T15	752	-	
8040	curti constructii	DA	648	T26	210/42	-	

## Date referitoare la construcții

Crt	Număr	Destinație construcție	Supraf. (mp)	Situație juridică	Observații / Referințe
A1.1		construcții de locuințe	39	Fara acte	Nr. niveluri:1; S. construita la sol:39 mp; S. construita desfasurata:39 mp;
A1.2		construcții anexa	18	Fara acte	Nr. niveluri:1; S. construita la sol:18 mp; S. construita desfasurata:18 mp;

## Lungime Segmente

1) Valorile lungimilor segmentelor sunt obținute din proiecție în plan.

Punct început	X / Y	Punct sfârșit	X / Y	Lungime segment (** (m)
1	580.537,828 386.790,743	2	580.538,228 386.789,499	1.307

Punct început	X / Y	Punct sfârșit	X / Y	Lungime segment (** (m)
2	580.538,228 386.789,499	3	580.540,741 386.791,388	3.144



Punct început	X / Y	Punct sfârșit	X / Y	Lungime segment (** (m)
3	580.540,741 386.791,388	4	580.547,457 386.796,184	8.253
5	580.575,341 386.815,916	6	580.594,381 386.829,286	23.265
7	580.608,96 386.839,566	8	580.635,946 386.858,63	33.041
9	580.650,625 386.869,004	10	580.645,196 386.875,216	8.25
11	580.640,163 386.871,815	12	580.633,458 386.867,405	8.025
13	580.619,843 386.858,271	14	580.613,975 386.854,241	7.119
15	580.607,937 386.850,131	16	580.603,155 386.846,782	5.838
17	580.595,872 386.841,681	18	580.594,308 386.840,555	1.927
19	580.592,644 386.839,359	20	580.590,798 386.838,201	2.179
21	580.587,755 386.836,052	22	580.584,512 386.833,761	3.971
23	580.583,509 386.833,053	24	580.580,473 386.830,908	3.717
25	580.575,859 386.826,808	26	580.572,335 386.823,737	4.674
27	580.568,917 386.820,843	28	580.562,037 386.812,98	10.448
29	580.560,886 386.811,666	30	580.548,017 386.803,938	15.011
31	580.541,122 386.799,764	32	580.535,029 386.795,856	7.239

Punct început	X / Y	Punct sfârșit	X / Y	Lungime segment (** (m)
4	580.547,457 386.796,184	5	580.575,341 386.815,916	34.159
6	580.594,381 386.829,286	7	580.608,96 386.839,566	17.839
8	580.635,946 386.858,63	9	580.650,625 386.869,004	17.975
10	580.645,196 386.875,216	11	580.640,163 386.871,815	6.074
12	580.633,458 386.867,405	13	580.619,843 386.858,271	16.395
14	580.613,975 386.854,241	15	580.607,937 386.850,131	7.304
16	580.603,155 386.846,782	17	580.595,872 386.841,681	8.892
18	580.594,308 386.840,555	19	580.592,644 386.839,359	2.049
20	580.590,798 386.838,201	21	580.587,755 386.836,052	3.725
22	580.584,512 386.833,761	23	580.583,509 386.833,053	1.228
24	580.580,473 386.830,908	25	580.575,859 386.826,808	6.172
26	580.572,335 386.823,737	27	580.568,917 386.820,843	4.479
28	580.562,037 386.812,98	29	580.560,886 386.811,666	1.747
30	580.548,017 386.803,938	31	580.541,122 386.799,764	8.06
32	580.535,029 386.795,856	1	580.537,828 386.790,743	5.829

\*\* Lungimile segmentelor sunt determinate în planul de proiecție Stereo 70 și sunt rotunjite la 1 milimetru.

\*\*\* Distanța dintre puncte este formată din segmente cumulate ce sunt mai mici decât valoarea 1 milimetru.



**DATE DESPRE IMOBILUL NR. 8041**

Oficiul de Cadastru și Publicitate Imobiliară PRAHOVA  
Biroul de Cadastru și Publicitate Imobiliară Ploiești

**A. Partea I. Descrierea imobilului**

TEREN Intravilan

Nr. CF vechi:8240  
Nr. cadastral vechi:13417

Adresa: Loc. Ploiestiori, Str Prahovei, Nr. 12, Jud. Prahova

Nr. Crt	Nr cadastral Nr. topografic	Suprafața* (mp)	Observații / Referințe
A1	24287	Din acte: 1.232 Masurata: 755	Sector cadastral:20 Teren imprejmuit;

**Construcții**

Crt	Nr cadastral Nr. topografic	Adresa	Observații / Referințe
A1.1	24287-C1	Loc. Ploiestiori, Str Prahovei, Nr. 12, Jud. Prahova	Nr. niveluri:1; S. construita la sol:86 mp; S. construita desfasurata:86 mp;
A1.2	24287-C2	Loc. Ploiestiori, Str Prahovei, Nr. 12, Jud. Prahova	Nr. niveluri:1; S. construita la sol:33 mp; S. construita desfasurata:33 mp;

**B. Partea II. Proprietari și acte**

Inscrieri privitoare la dreptul de proprietate și alte drepturi reale		Referințe
<b>68374 / 26/11/2010</b>		
Act Notarial nr. 1376, din 25/11/2010 emis de NP BARBU FLOAREA;		
B3	Intabulare, drept de PROPRIETATEcumparare ca bun comun, dobandit prin Conventie, cota actuala 1/1, cota initiala 1/1 1) CURELEA ELENA 2) CURELEA GHEORGHE	A1, A1.1, A1.2

**C. Partea III. SARCINI**

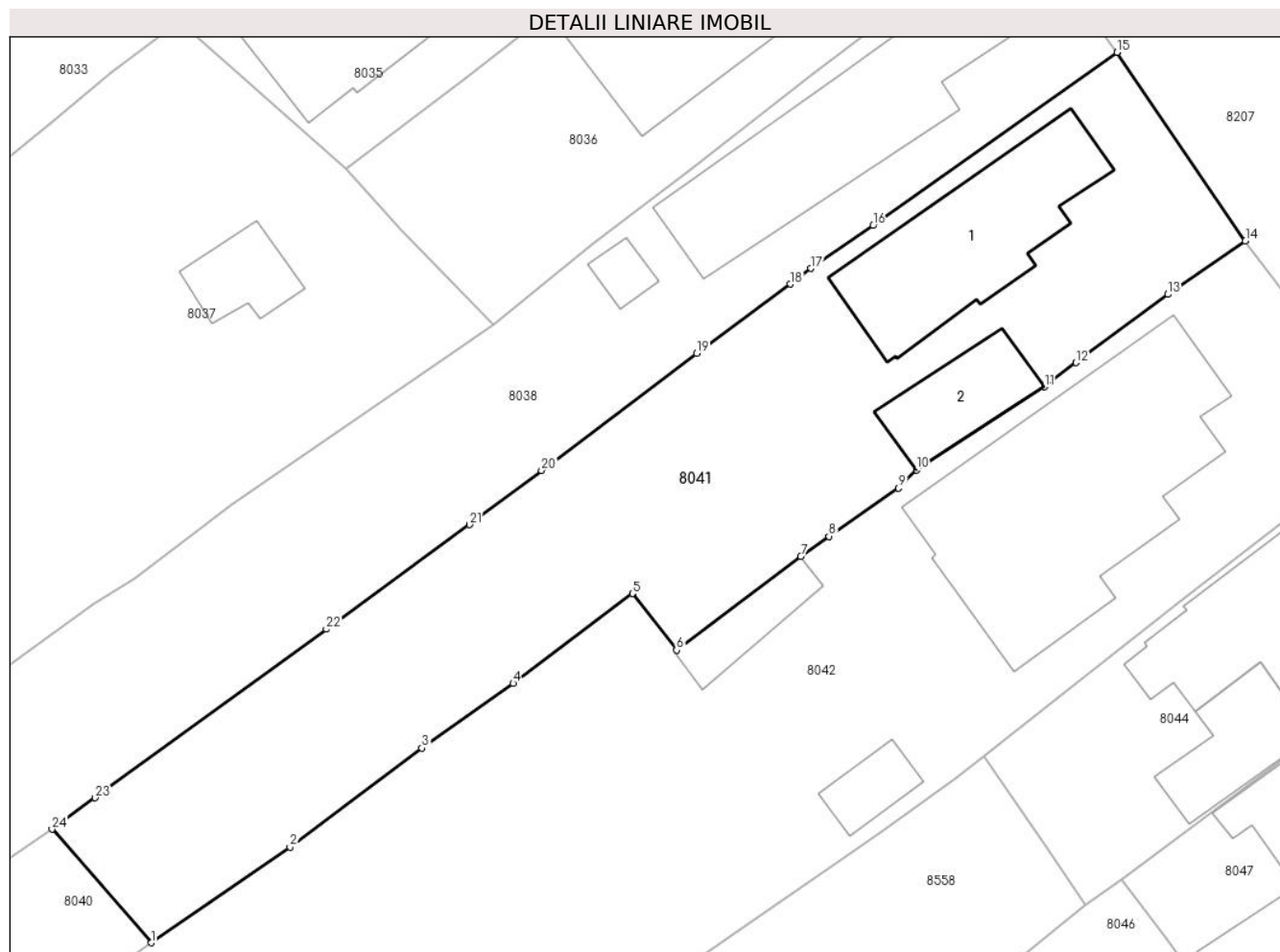
Inscrieri privind dezmembramintele dreptului de proprietate, drepturi reale de garanție și sarcini		Referințe
<b>68374 / 26/11/2010</b>		
Act Notarial nr. 1376, din 25/11/2010 emis de NP BARBU FLOAREA;		
C1	Intabulare, drept de HABITATIEviagera,cu notarea obligatiei de intretinere 1) IVAN MARIA 2) DUMITRACHE GABRIELA	A1.1, A1.2

## Anexa Nr. 1 La Partea I

## Teren

Nr cadastral	Suprafața (mp)*	Observații / Referințe
24287	Din acte: 1.232 Masurata: 755	

\* Suprafața este determinată în planul de proiecție Stereo 70.



## Date referitoare la teren

Crt	Categorie folosință	Intravilan	Suprafața (mp)	Tarla	Parcelă	Nr. topo	Observații / Referințe
8041	arabil	DA	275	T15	752	-	
8041	curți construcții	DA	480	T15	753	-	

## Date referitoare la construcții

Crt	Număr	Destinație construcție	Supraf. (mp)	Situație juridică	Observații / Referințe
A1.1	24287-C1	construcții de locuințe	86	Cu acte	Nr. niveluri:1; S. construita la sol:86 mp; S. construita desfasurata:86 mp;
A1.2	24287-C2	construcții anexa	33	Cu acte	Nr. niveluri:1; S. construita la sol:33 mp; S. construita desfasurata:33 mp;

## Lungime Segmente

1) Valorile lungimilor segmentelor sunt obținute din proiecție în plan.

Punct început	X / Y	Punct sfârșit	X / Y	Lungime segment (** (m))
1	580.650,625 386.869,004	2	580.658,223 386.874,228	9.221

Punct început	X / Y	Punct sfârșit	X / Y	Lungime segment (** (m))
2	580.658,223 386.874,228	3	580.665,434 386.879,649	9.021

Punct început	X / Y	Punct sfârșit	X / Y	Lungime segment (** (m)
3	580.665,434 386.879,649	4	580.670,426 386.883,187	6.119
5	580.676,954 386.888,105	6	580.679,371 386.885,009	3.928
7	580.686,153 386.890,147	8	580.687,7 386.891,233	1.89
9	580.691,513 386.893,866	10	580.692,491 386.894,857	1.392
11	580.699,494 386.899,411	12	580.701,219 386.900,736	2.175
13	580.706,247 386.904,466	14	580.710,482 386.907,388	5.145
15	580.703,462 386.917,706	16	580.690,106 386.908,231	16.376
17	580.686,709 386.905,891	18	580.685,59 386.905,028	1.413
19	580.680,47 386.901,236	20	580.671,974 386.894,842	10.633
21	580.668,026 386.891,871	22	580.660,197 386.886,159	9.691
23	580.647,555 386.876,934	24	580.645,196 386.875,216	2.918

Punct început	X / Y	Punct sfârșit	X / Y	Lungime segment (** (m)
4	580.670,426 386.883,187	5	580.676,954 386.888,105	8.173
6	580.679,371 386.885,009	7	580.686,153 386.890,147	8.508
8	580.687,7 386.891,233	9	580.691,513 386.893,866	4.634
10	580.692,491 386.894,857	11	580.699,494 386.899,411	8.353
12	580.701,219 386.900,736	13	580.706,247 386.904,466	6.26
14	580.710,482 386.907,388	15	580.703,462 386.917,706	12.48
16	580.690,106 386.908,231	17	580.686,709 386.905,891	4.125
18	580.685,59 386.905,028	19	580.680,47 386.901,236	6.371
20	580.671,974 386.894,842	21	580.668,026 386.891,871	4.941
22	580.660,197 386.886,159	23	580.647,555 386.876,934	15.65
24	580.645,196 386.875,216	1	580.650,625 386.869,004	8.25

\*\* Lungimile segmentelor sunt determinate în planul de proiecție Stereo 70 și sunt rotunjite la 1 milimetru.

\*\*\* Distanța dintre puncte este formată din segmente cumulate ce sunt mai mici decât valoarea 1 milimetru.



**DATE DESPRE IMOBILUL NR. 8042**

Oficiul de Cadastru și Publicitate Imobiliară PRAHOVA  
Biroul de Cadastru și Publicitate Imobiliară Ploiești

**A. Partea I. Descrierea imobilului**

TEREN Intravilan

Adresa: Loc. Ploiestiori, Str Prahovei, Nr. 14, Jud. Prahova

Nr. Crt	Nr cadastral Nr. topografic	Suprafața* (mp)	Observații / Referințe
A1		1.447	Sector cadastral:20 Teren imprejmuit;

**Construcții**

Crt	Nr cadastral Nr. topografic	Adresa	Observații / Referințe
A1.1		Loc. Ploiestiori, Str Prahovei, Nr. 14, Jud. Prahova	Nr. niveluri:2; S. construita la sol:167 mp; S. construita desfasurata:186 mp; Locuinta P+Beci; anul construirii: 1966
A1.2		Loc. Ploiestiori, Str Prahovei, Nr. 14, Jud. Prahova	Nr. niveluri:1; S. construita la sol:20 mp; S. construita desfasurata:20 mp;
A1.3		Loc. Ploiestiori, Str Prahovei, Nr. 14, Jud. Prahova	Nr. niveluri:1; S. construita la sol:15 mp; S. construita desfasurata:15 mp;

**B. Partea II. Proprietari și acte**

Inscrieri privitoare la dreptul de proprietate și alte drepturi reale		Referințe
/		
Act Notarial nr. 9, din 28/09/2023 emis de NP MANESCU EMILIAN-COSTIN (TP 114/29.04.2004 EMIS DE CJPSSDPAT);		
B1	Intabulare, drept de PROPRIETATE, dobandit prin Succesiune, cota actuala 1/1, cota initiala 1/1 1) IVAN GEORGEL	A1.1
Act Administrativ nr. 114, din 29/04/2004 emis de CJPSSDPAT;		
B2	Intabulare, drept de PROPRIETATE, dobandit prin Reconstituire, cota actuala 1/1, cota initiala 1/1 1) IVAN MARIA DEFUNCT:Da	A1, A1.2, A1.3

**C. Partea III. SARCINI .**

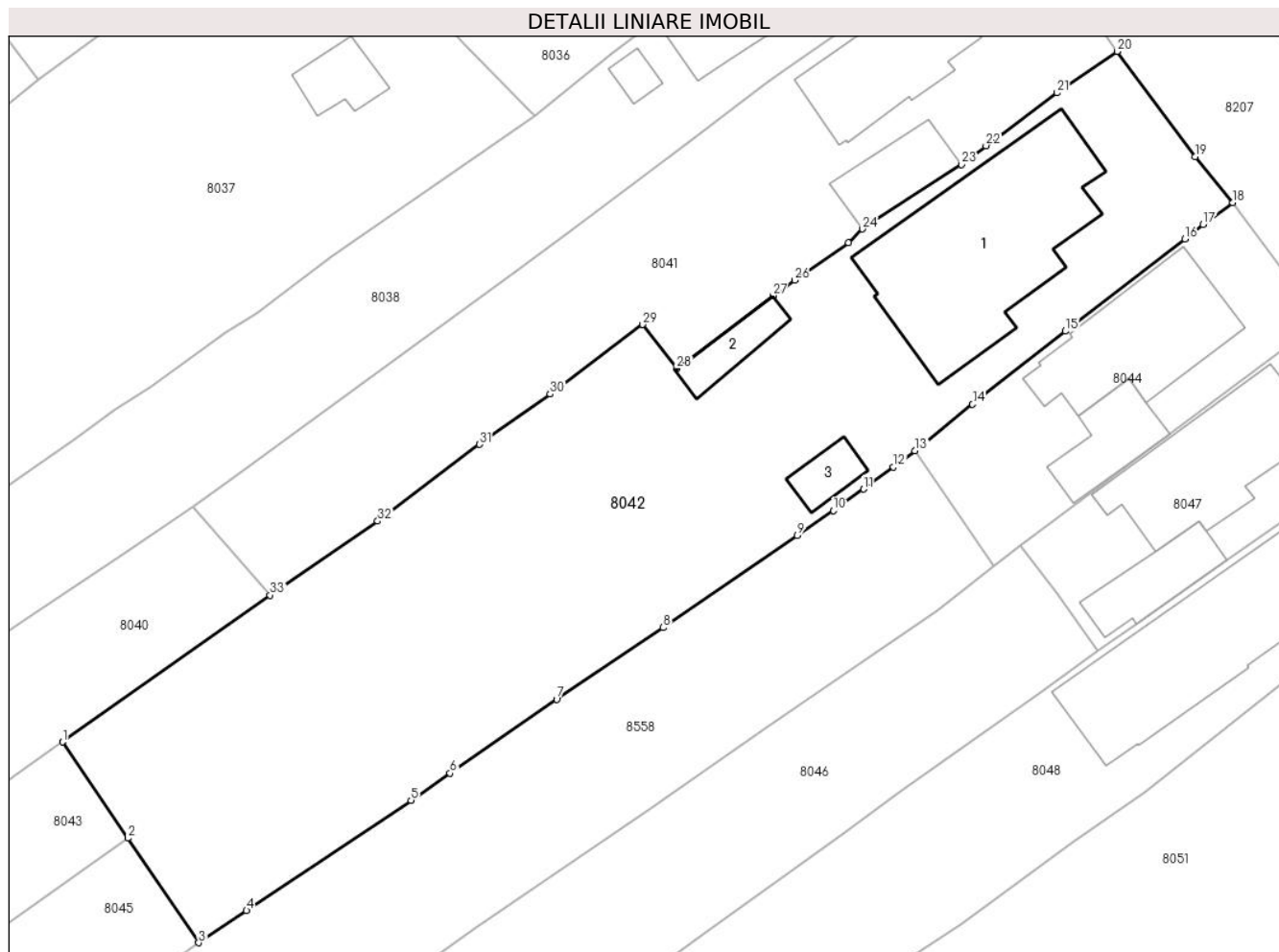
Inscrieri privind dezmembramintele dreptului de proprietate, drepturi reale de garanție și sarcini	Referințe
NU SUNT	

## Anexa Nr. 1 La Partea I

## Teren

Nr cadastral	Suprafața (mp)*	Observații / Referințe
	1.447	

\* Suprafața este determinată în planul de proiecție Stereo 70.



## Date referitoare la teren

Crt	Categorie folosință	Intravilan	Suprafața (mp)	Tarla	Parcelă	Nr. topo	Observații / Referințe
8042	arabil	DA	899	T15	755	-	
8042	curți constructii	DA	547	T15	754	-	

## Date referitoare la construcții

Crt	Număr	Destinație construcție	Supraf. (mp)	Situație juridică	Observații / Referințe
A1.1		construcții de locuințe	167	Cu acte	Nr. niveluri:2; S. construita la sol:167 mp; S. construita desfasurata:186 mp; Locuinta P+Beci; anul construirii: 1966
A1.2		construcții anexa	20	Cu acte	Nr. niveluri:1; S. construita la sol:20 mp; S. construita desfasurata:20 mp;
A1.3		construcții anexa	15	Cu acte	Nr. niveluri:1; S. construita la sol:15 mp; S. construita desfasurata:15 mp;

## Lungime Segmente

1) Valorile lungimilor segmentelor sunt obținute din proiecție în plan.

Punct început	X / Y	Punct sfârșit	X / Y	Lungime segment (** (m))	Punct început	X / Y	Punct sfârșit	X / Y	Lungime segment (** (m))
1	580.635,946 386.858,63	2	580.640,554 386.851,846	8.201	2	580.640,554 386.851,846	3	580.645,568 386.844,464	8.924



Punct început	X / Y	Punct sfârșit	X / Y	Lungime segment (** (m))
3	580.645,568 386.844,464	4	580.648,956 386.846,735	4.079
5	580.660,579 386.854,529	6	580.663,346 386.856,43	3.357
7	580.670,87 386.861,652	8	580.678,405 386.866,718	9.08
9	580.687,883 386.873,207	10	580.690,447 386.874,962	3.107
11	580.692,57 386.876,488	12	580.694,683 386.878,045	2.625
13	580.696,208 386.879,188	14	580.700,277 386.882,476	5.231
15	580.706,828 386.887,636	16	580.715,288 386.894,161	10.684
17	580.716,561 386.895,171	18	580.718,673 386.896,718	2.618
19	580.716,001 386.899,956	20	580.710,482 386.907,388	9.257
21	580.706,247 386.904,466	22	580.701,219 386.900,736	6.26
23	580.699,494 386.899,411	24	580.692,491 386.894,857	8.353
25	580.691,513 386.893,866	26	580.687,7 386.891,233	4.634
27	580.686,153 386.890,147	28	580.679,371 386.885,009	8.508
29	580.676,954 386.888,105	30	580.670,426 386.883,187	8.173
31	580.665,434 386.879,649	32	580.658,223 386.874,228	9.021
33	580.650,625 386.869,004	1	580.635,946 386.858,63	17.975

Punct început	X / Y	Punct sfârșit	X / Y	Lungime segment (** (m))
4	580.648,956 386.846,735	5	580.660,579 386.854,529	13.994
6	580.663,346 386.856,43	7	580.670,87 386.861,652	9.159
8	580.678,405 386.866,718	9	580.687,883 386.873,207	11.486
10	580.690,447 386.874,962	11	580.692,57 386.876,488	2.615
12	580.694,683 386.878,045	13	580.696,208 386.879,188	1.906
14	580.700,277 386.882,476	15	580.706,828 386.887,636	8.339
16	580.715,288 386.894,161	17	580.716,561 386.895,171	1.625
18	580.718,673 386.896,718	19	580.716,001 386.899,956	4.198
20	580.710,482 386.907,388	21	580.706,247 386.904,466	5.145
22	580.701,219 386.900,736	23	580.699,494 386.899,411	2.175
24	580.692,491 386.894,857	25	580.691,513 386.893,866	1.392
26	580.687,7 386.891,233	27	580.686,153 386.890,147	1.89
28	580.679,371 386.885,009	29	580.676,954 386.888,105	3.928
30	580.670,426 386.883,187	31	580.665,434 386.879,649	6.119
32	580.658,223 386.874,228	33	580.650,625 386.869,004	9.221

\*\* Lungimile segmentelor sunt determinate în planul de proiecție Stereo 70 și sunt rotunjite la 1 milimetru.

\*\*\* Distanța dintre puncte este formată din segmente cumulate ce sunt mai mici decât valoarea 1 milimetru.



**DATE DESPRE IMOBILUL NR. 8043**

Oficiul de Cadastru și Publicitate Imobiliară PRAHOVA  
Biroul de Cadastru și Publicitate Imobiliară Ploiești

**A. Partea I. Descrierea imobilului**

TEREN Intravilan

Adresa: Loc. Ploiestiori, Jud. Prahova

Nr. Crt	Nr cadastral Nr. topografic	Suprafața* (mp)	Observații / Referințe
A1		1.000	Sector cadastral:20 Teren neimprejmut;

**B. Partea II. Proprietari și acte**

Inscrieri privitoare la dreptul de proprietate și alte drepturi reale		Referințe
/		
Act Notarial nr. 156, din 02/09/2003 emis de NP DAVID ELLA;		
B1	Intabulare, drept de PROPRIETATE, dobandit prin Succesiune, cota actuala 2/8, cota initiala 2/8 1) DIMA MARIA	A1
B2	Intabulare, drept de PROPRIETATE, dobandit prin Succesiune, cota actuala 2/8, cota initiala 2/8 1) IVAN CONSTANTIN	A1
B3	Intabulare, drept de PROPRIETATE, dobandit prin Succesiune, cota actuala 2/8, cota initiala 2/8 1) DUMITRACHE GABRIELA	A1
B4	Intabulare, drept de PROPRIETATE, dobandit prin Succesiune, cota actuala 1/8, cota initiala 1/8 1) ȘPERLEA RODICA-ELENA	A1
B5	Intabulare, drept de PROPRIETATE, dobandit prin Succesiune, cota actuala 1/8, cota initiala 1/8 1) MIHAI ADRIAN	A1

**C. Partea III. SARCINI .**

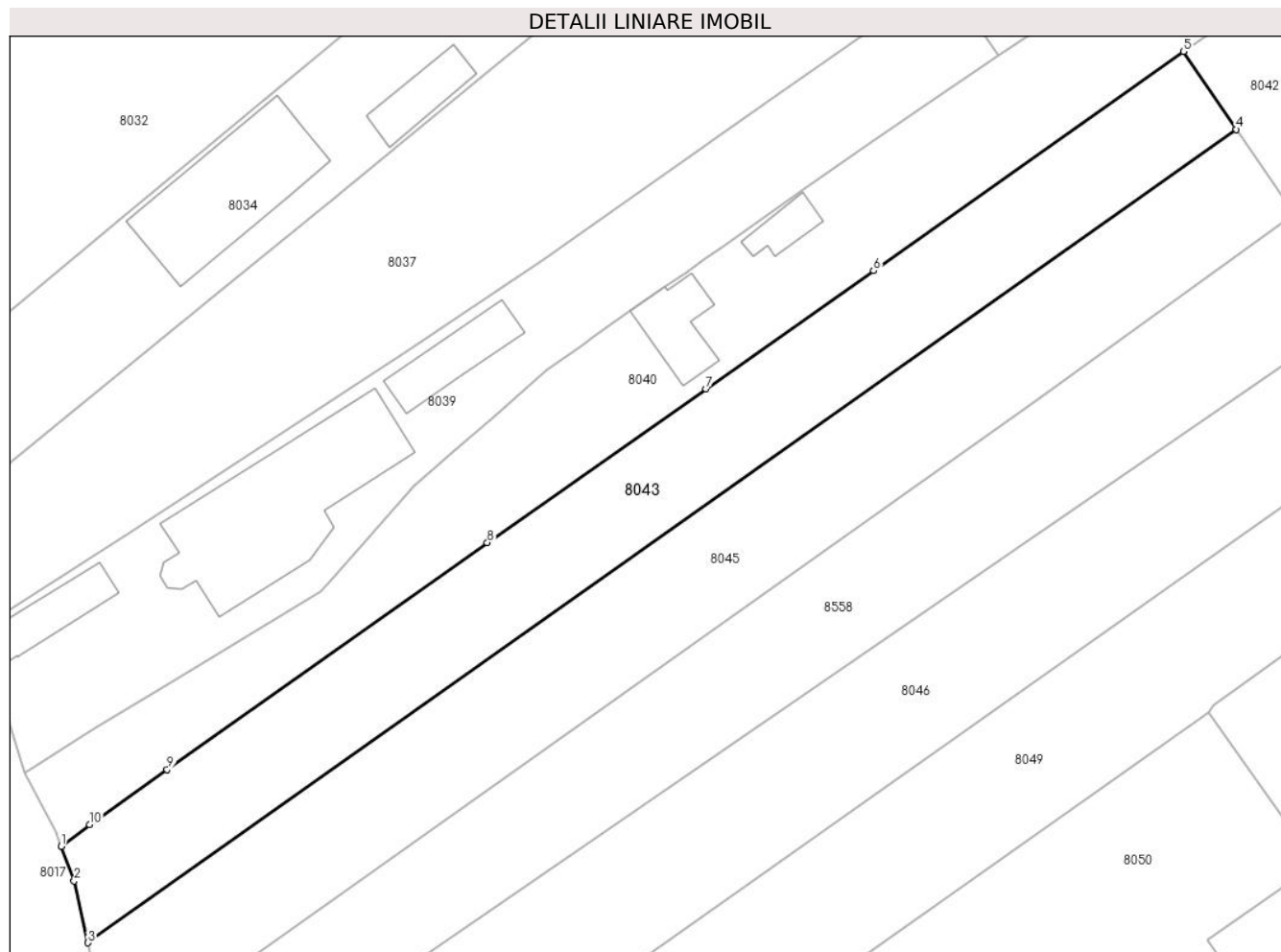
Inscrieri privind dezmembramintele dreptului de proprietate, drepturi reale de garanție și sarcini	Referințe
NU SUNT	

## Anexa Nr. 1 La Partea I

## Teren

Nr cadastral	Suprafața (mp)*	Observații / Referințe
	1.000	

\* Suprafața este determinată în planul de proiecție Stereo 70.



## Date referitoare la teren

Crt	Categorie folosință	Intravilan	Suprafața (mp)	Tarla	Parcelă	Nr. topo	Observații / Referințe
8043	arabil	DA	1.000	T26	210/41	-	

## Lungime Segmente

1) Valorile lungimilor segmentelor sunt obținute din proiecție în plan.

Punct început	X / Y	Punct sfârșit	X / Y	Lungime segment (** (m)
1	580.538,228 386.789,499	2	580.539,383 386.786,497	3.217
2	580.539,383 386.786,497	3	580.540,589 386.781,126	5.505
3	580.540,589 386.781,126	4	580.640,554 386.851,846	122.451
4	580.640,554 386.851,846	5	580.635,946 386.858,63	8.201
5	580.635,946 386.858,63	6	580.608,96 386.839,566	33.041

Punct început	X / Y	Punct sfârșit	X / Y	Lungime segment (** (m)
6	580.608,96 386.839,566	7	580.594,381 386.829,286	17.839
7	580.594,381 386.829,286	8	580.575,341 386.815,916	23.265
8	580.575,341 386.815,916	9	580.547,457 386.796,184	34.159
9	580.547,457 386.796,184	10	580.540,741 386.791,388	8.253
10	580.540,741 386.791,388	1	580.538,228 386.789,499	3.144

\*\* Lungimile segmentelor sunt determinate în planul de proiecție Stereo 70 și sunt rotunjite la 1 milimetru.

\*\*\* Distanța dintre puncte este formată din segmente cumulate ce sunt mai mici decât valoarea 1 milimetru.



**DATE DESPRE IMOBILUL NR. 8044**

Oficiul de Cadastru și Publicitate Imobiliară PRAHOVA  
Biroul de Cadastru și Publicitate Imobiliară Ploiești

**A. Partea I. Descrierea imobilului**

TEREN Intravilan

Adresa: Loc. Ploiestiori, Str Prahovei, Nr. 16, Jud. Prahova

Nr. Crt	Nr cadastral Nr. topografic	Suprafața* (mp)	Observații / Referințe
A1		293	Sector cadastral:20 Teren imprejmuit;

**Construcții**

Crt	Nr cadastral Nr. topografic	Adresa	Observații / Referințe
A1.1	27716-C1	Loc. Ploiestiori, Str Prahovei, Nr. 16, Jud. Prahova	Nr. niveluri:2; S. construita la sol:87 mp; S. construita desfasurata:143 mp;
A1.2	27716-C2	Loc. Ploiestiori, Str Prahovei, Nr. 16, Jud. Prahova	Nr. niveluri:1; S. construita la sol:34 mp; S. construita desfasurata:34 mp;

**B. Partea II. Proprietari și acte**

Inscrieri privitoare la dreptul de proprietate și alte drepturi reale		Referințe
/		
Act Administrativ nr. 3698, din 26/02/2024 emis de PRIMARIA COMUNEI BLEJOI;		
B1	Inscrierea posesiei, drept de PROPRIETATE, dobandit prin Lege, cota actuala 1/1, cota initiala 1/1 1) <b>BADEA AUREL</b>	A1
Act Administrativ nr. 6, din 19/03/1984 emis de CONSILIUL POPULAR AL COMUNEI BLEJOI;		
B2	Intabulare, drept de PROPRIETATE, dobandit prin Construire, cota actuala 1/1, cota initiala 1/1 1) <b>BADEA AUREL</b>	A1.1
Act Administrativ nr. 3671, din 26/02/2024 emis de PRIMARIA COMUNEI BLEJOI (adeverinta de insusire);		
B3	Intabulare, drept de PROPRIETATE, dobandit prin Construire, cota actuala 1/1, cota initiala 1/1 1) <b>BADEA AUREL</b>	A1.2

**C. Partea III. SARCINI .**

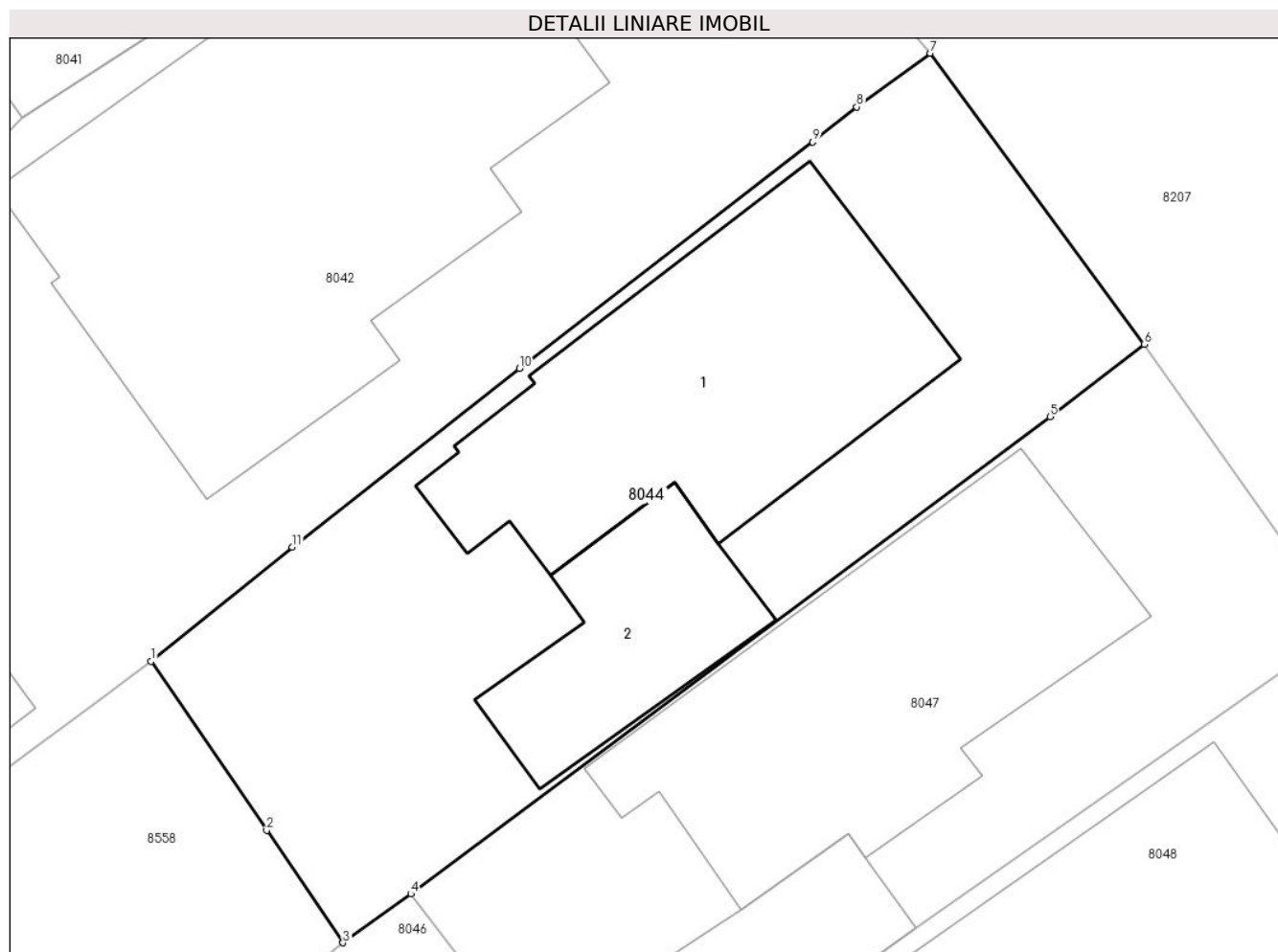
Inscrieri privind dezmembramintele dreptului de proprietate, drepturi reale de garanție și sarcini	Referințe
NU SUNT	

## Anexa Nr. 1 La Partea I

## Teren

Nr cadastral	Suprafața (mp)*	Observații / Referințe
	293	

\* Suprafața este determinată în planul de proiecție Stereo 70.



## Date referitoare la teren

Crt	Categorie folosință	Intravilan	Suprafața (mp)	Tarla	Parcelă	Nr. topo	Observații / Referințe
8044	curți constructii	DA	293	T15	757	-	

## Date referitoare la construcții

Crt	Număr	Destinație construcție	Supraf. (mp)	Situație juridică	Observații / Referințe
A1.1	27716-C1	construcții de locuințe	Din acte: 0 Masurata: 87	Cu acte	Nr. niveluri:2; S. construita la sol:87 mp; S. construita desfasurata:143 mp;
A1.2	27716-C2	construcții anexa	Din acte: 0 Masurata: 34	Cu acte	Nr. niveluri:1; S. construita la sol:34 mp; S. construita desfasurata:34 mp;

## Lungime Segmente

1) Valorile lungimilor segmentelor sunt obținute din proiecție în plan.

Punct început	X / Y	Punct sfârșit	X / Y	Lungime segment (** (m)
1	580.696,208 386.879,188	2	580.699,539 386.874,315	5.903
2	580.699,539 386.874,315	3	580.701,74 386.871,076	3.916
3	580.701,74 386.871,076	4	580.703,693 386.872,484	2.408



Punct început	X / Y	Punct sfârșit	X / Y	Lungime segment (** (m)
4	580.703,693 386.872,484	5	580.722,134 386.886,243	23.008
5	580.722,134 386.886,243	6	580.724,848 386.888,325	3.421
6	580.724,848 386.888,325	7	580.718,673 386.896,718	10.42
7	580.718,673 386.896,718	8	580.716,561 386.895,171	2.618
8	580.716,561 386.895,171	9	580.715,288 386.894,161	1.625
9	580.715,288 386.894,161	10	580.706,828 386.887,636	10.684
10	580.706,828 386.887,636	11	580.700,277 386.882,476	8.339
11	580.700,277 386.882,476	1	580.696,208 386.879,188	5.231

\*\* Lungimile segmentelor sunt determinate în planul de proiecție Stereo 70 și sunt rotunjite la 1 milimetru.

\*\*\* Distanța dintre puncte este formată din segmente cumulate ce sunt mai mici decât valoarea 1 milimetru.



**DATE DESPRE IMOBILUL NR. 8045**

Oficiul de Cadastru și Publicitate Imobiliară PRAHOVA  
Biroul de Cadastru și Publicitate Imobiliară Ploiești

**A. Partea I. Descrierea imobilului**

TEREN Intravilan

Nr. CF vechi:1219  
Nr. cadastral vechi:1666

Adresa: Loc. Ploiestiori, Jud. Prahova

Nr. Crt	Nr cadastral Nr. topografic	Suprafața* (mp)	Observații / Referințe
A1	25261	Din acte: 1.000 Masurata: 1.142	Sector cadastral:20 Teren neimprejmuț;

**B. Partea II. Proprietari și acte**

Inscrieri privitoare la dreptul de proprietate și alte drepturi reale	Referințe
<b>1352 / 20/01/2006</b>	
Contract De Vanzare-Cumparare nr. 482, din 19/01/2006 emis de NP.TUĐOSE MARIA;	
B1	A1
Intabulare, drept de PROPRIETATEcumparare ca bun comun, dobandit prin Conventie, cota actuala 1/1, cota initiala 1/1	
1) DAVID MARIUS FLORENTIN	
2) DAVID RAMONA	
OBSERVATII: (provenita din conversia CF 1219)	

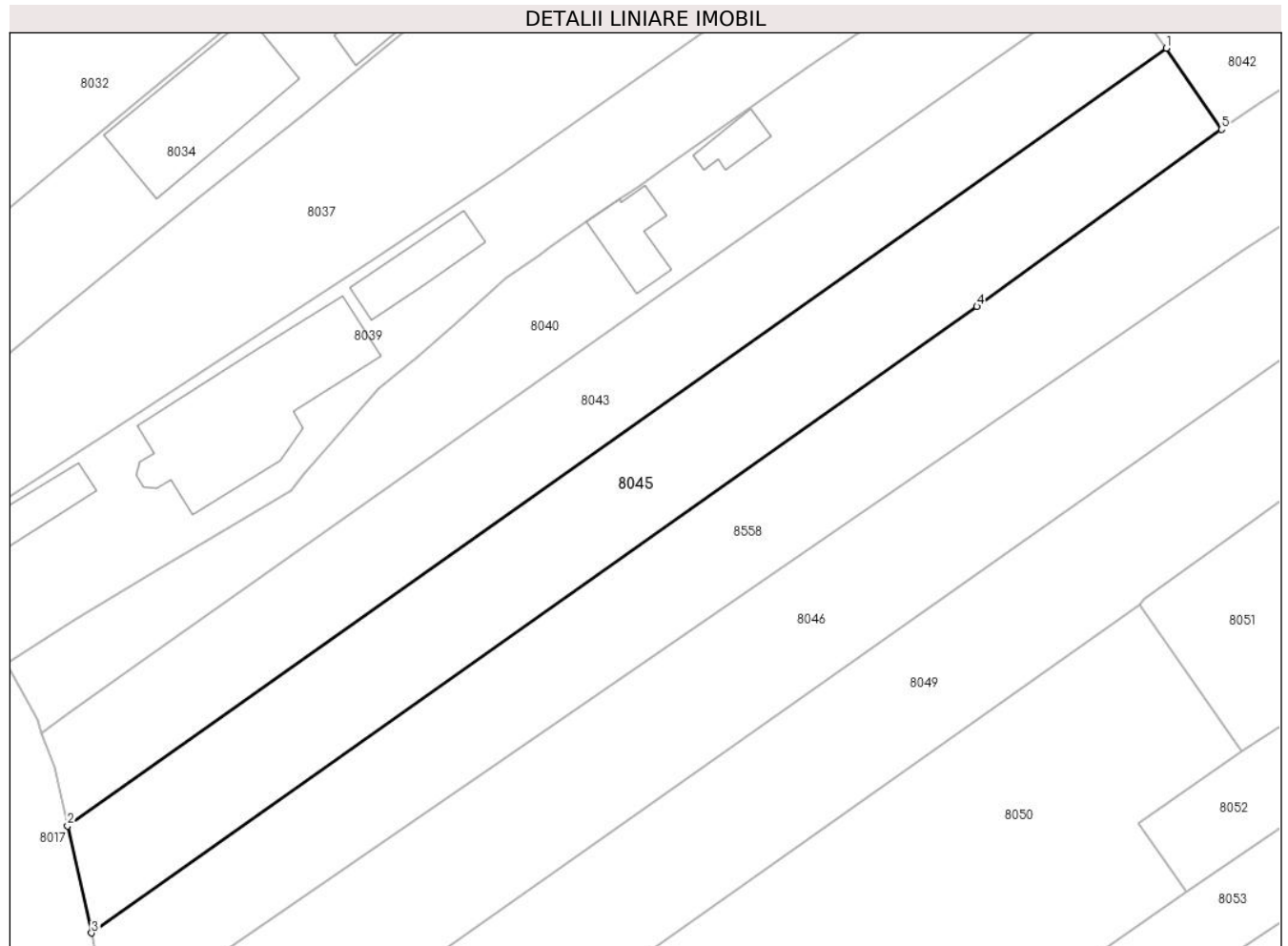
**C. Partea III. SARCINI .**

Inscrieri privind dezmembramintele dreptului de proprietate, drepturi reale de garanție și sarcini	Referințe
NU SUNT	

**Anexa Nr. 1 La Partea I****Teren**

Nr cadastral	Suprafața (mp)*	Observații / Referințe
25261	Din acte: 1.000 Masurata: 1.142	

\* Suprafața este determinată în planul de proiecție Stereo 70.

**Date referitoare la teren**

Crt	Categorie folosință	Intra vilan	Suprafața (mp)	Tarla	Parcelă	Nr. topo	Observații / Referințe
8045	arabil	DA	1.142	26	210/40	-	

**Lungime Segmente**

1) Valorile lungimilor segmentelor sunt obținute din proiecție în plan.

Punct început	X / Y	Punct sfârșit	X / Y	Lungime segment (** (m)
1	580.640,554 386.851,846	2	580.540,589 386.781,126	122.451
2	580.540,589 386.781,126	3	580.542,776 386.771,377	9.991
3	580.542,776 386.771,377	4	580.623,313 386.828,354	98.654
4	580.623,313 386.828,354	5	580.645,568 386.844,464	27.474
5	580.645,568 386.844,464	1	580.640,554 386.851,846	8.924

**\*\* Lungimile segmentelor sunt determinate în planul de proiecție Stereo 70 și sunt rotunjite la 1 milimetru.**

**\*\*\* Distanța dintre puncte este formată din segmente cumulate ce sunt mai mici decât valoarea 1 milimetru.**



**DATE DESPRE IMOBILUL NR. 8046**

Oficiul de Cadastru și Publicitate Imobiliară PRAHOVA  
Biroul de Cadastru și Publicitate Imobiliară Ploiești

**A. Partea I. Descrierea imobilului**

TEREN Intravilan

Adresa: Loc. Ploiestiori, Jud. Prahova

Nr. Crt	Nr cadastral Nr. topografic	Suprafața* (mp)	Observații / Referințe
A1		2.066	Sector cadastral:20 Teren neimprejmuț;

**B. Partea II. Proprietari și acte**

Inscrieri privitoare la dreptul de proprietate și alte drepturi reale		Referințe
/		
Act Notarial nr. 15, din 20/02/2006 emis de NP BARBU FLOAREA;		
B1	Intabulare, drept de PROPRIETATE, dobândit prin Succesiune, cota actuala 1/2, cota initiala 1/2 1) IACOB VICTORIA	A1
Act Notarial nr. 16, din 20/02/2006 emis de NP BARBU FLOAREA;		
B2	Intabulare, drept de PROPRIETATE, dobândit prin Succesiune, cota actuala 1/2, cota initiala 1/2 1) STAN MARIUS	A1

**C. Partea III. SARCINI .**

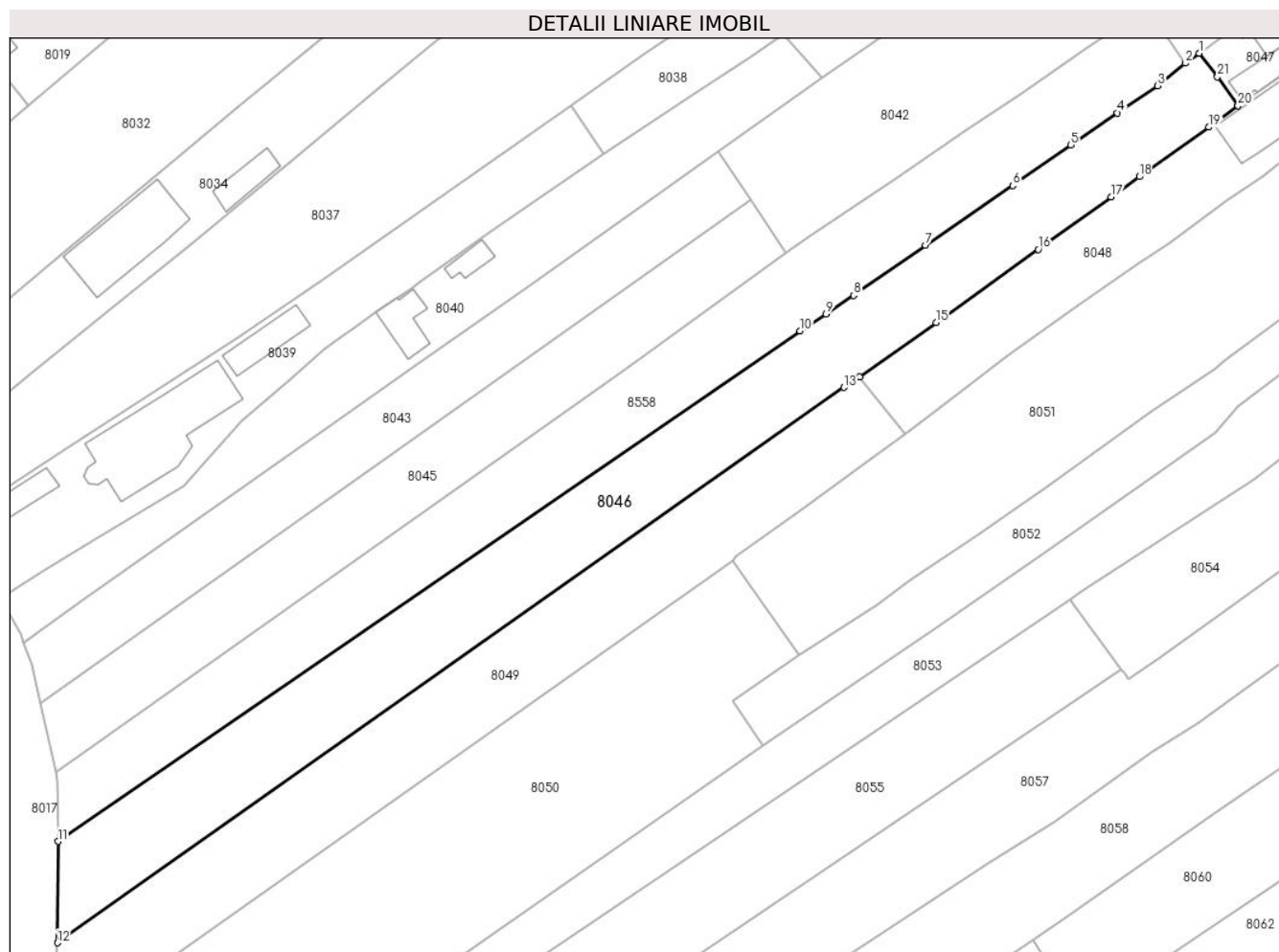
Inscrieri privind dezmembramintele dreptului de proprietate, drepturi reale de garanție și sarcini	Referințe
NU SUNT	

## Anexa Nr. 1 La Partea I

## Teren

Nr cadastral	Suprafața (mp)*	Observații / Referințe
	2.066	

\* Suprafața este determinată în planul de proiecție Stereo 70.



## Date referitoare la teren

Crt	Categorie folosință	Intravilan	Suprafața (mp)	Tarla	Parcelă	Nr. topo	Observații / Referințe
8046	arabil	DA	611	T15	759	-	
8046	arabil	DA	1.455	T26	210/39	-	

## Lungime Segmente

1) Valorile lungimilor segmentelor sunt obținute din proiecție în plan.

Punct început	X / Y	Punct sfârșit	X / Y	Lungime segment (** (m)
1	580.703,693 386.872,484	2	580.701,74 386.871,076	2.408
3	580.697,798 386.867,911	4	580.692,161 386.864,075	6.818
5	580.685,601 386.859,572	6	580.677,431 386.853,877	9.959
7	580.665,149 386.845,487	8	580.655,057 386.838,416	12.323

Punct început	X / Y	Punct sfârșit	X / Y	Lungime segment (** (m)
2	580.701,74 386.871,076	3	580.697,798 386.867,911	5.055
4	580.692,161 386.864,075	5	580.685,601 386.859,572	7.957
6	580.677,431 386.853,877	7	580.665,149 386.845,487	14.874
8	580.655,057 386.838,416	9	580.651,172 386.835,838	4.663



Punct început	X / Y	Punct sfârșit	X / Y	Lungime segment (** (m)
9	580.651,172 386.835,838	10	580.647,519 386.833,414	4.384
11	580.543,1 386.761,678	12	580.543,007 386.747,422	14.256
13	580.653,701 386.825,501	14	580.655,865 386.826,972	2.617
15	580.666,668 386.834,604	16	580.681,022 386.844,921	17.677
17	580.691,312 386.852,272	18	580.695,237 386.855,133	4.857
19	580.705,016 386.862,086	20	580.709,126 386.865,12	5.109
21	580.706,239 386.869,169	1	580.703,693 386.872,484	4.18

Punct început	X / Y	Punct sfârșit	X / Y	Lungime segment (** (m)
10	580.647,519 386.833,414	11	580.543,1 386.761,678	126.686
12	580.543,007 386.747,422	13	580.653,701 386.825,501	135.46
14	580.655,865 386.826,972	15	580.666,668 386.834,604	13.227
16	580.681,022 386.844,921	17	580.691,312 386.852,272	12.646
18	580.695,237 386.855,133	19	580.705,016 386.862,086	11.999
20	580.709,126 386.865,12	21	580.706,239 386.869,169	4.973

\*\* Lungimile segmentelor sunt determinate în planul de proiecție Stereo 70 și sunt rotunjite la 1 milimetru.

\*\*\* Distanța dintre puncte este formată din segmente cumulate ce sunt mai mici decât valoarea 1 milimetru.



**DATE DESPRE IMOBILUL NR. 8047**

Oficiul de Cadastru și Publicitate Imobiliară PRAHOVA  
Biroul de Cadastru și Publicitate Imobiliară Ploiești

**A. Partea I. Descrierea imobilului**

TEREN Intravilan

Adresa: Loc. Ploiestiori, Str Prahovei, Nr. 18, Jud. Prahova

Nr. Crt	Nr cadastral Nr. topografic	Suprafața* (mp)	Observații / Referințe
A1	27716	252	Sector cadastral:20 Teren imprejmuit;

**Construcții**

Crt	Nr cadastral Nr. topografic	Adresa	Observații / Referințe
A1.1	27716-C1	Loc. Ploiestiori, Str Prahovei, Nr. 18, Jud. Prahova	Nr. niveluri:2; S. construita la sol:93 mp; S. construita desfasurata:143 mp;
A1.2	27716-C2	Loc. Ploiestiori, Str Prahovei, Nr. 18, Jud. Prahova	Nr. niveluri:1; S. construita la sol:34 mp; S. construita desfasurata:34 mp;

**B. Partea II. Proprietari și acte**

Inscrieri privitoare la dreptul de proprietate și alte drepturi reale		Referințe
<b>125514 / 03/10/2022</b>		
Act Notarial nr. 3346, din 03/10/2022 emis de NP Neculae Diana;		
B1	Intabulare, drept de PROPRIETATE(donatie), dobandit prin Conventie, cota actuala 1/1, cota initiala 1/1 1) TOMA LUMINIȚA	A1
B2	Intabulare, drept de PROPRIETATE, dobandit prin Conventie, cota actuala 1/1, cota initiala 1/1 1) TOMA LUMINIȚA	A1.1, A1.2

**C. Partea III. SARCINI**

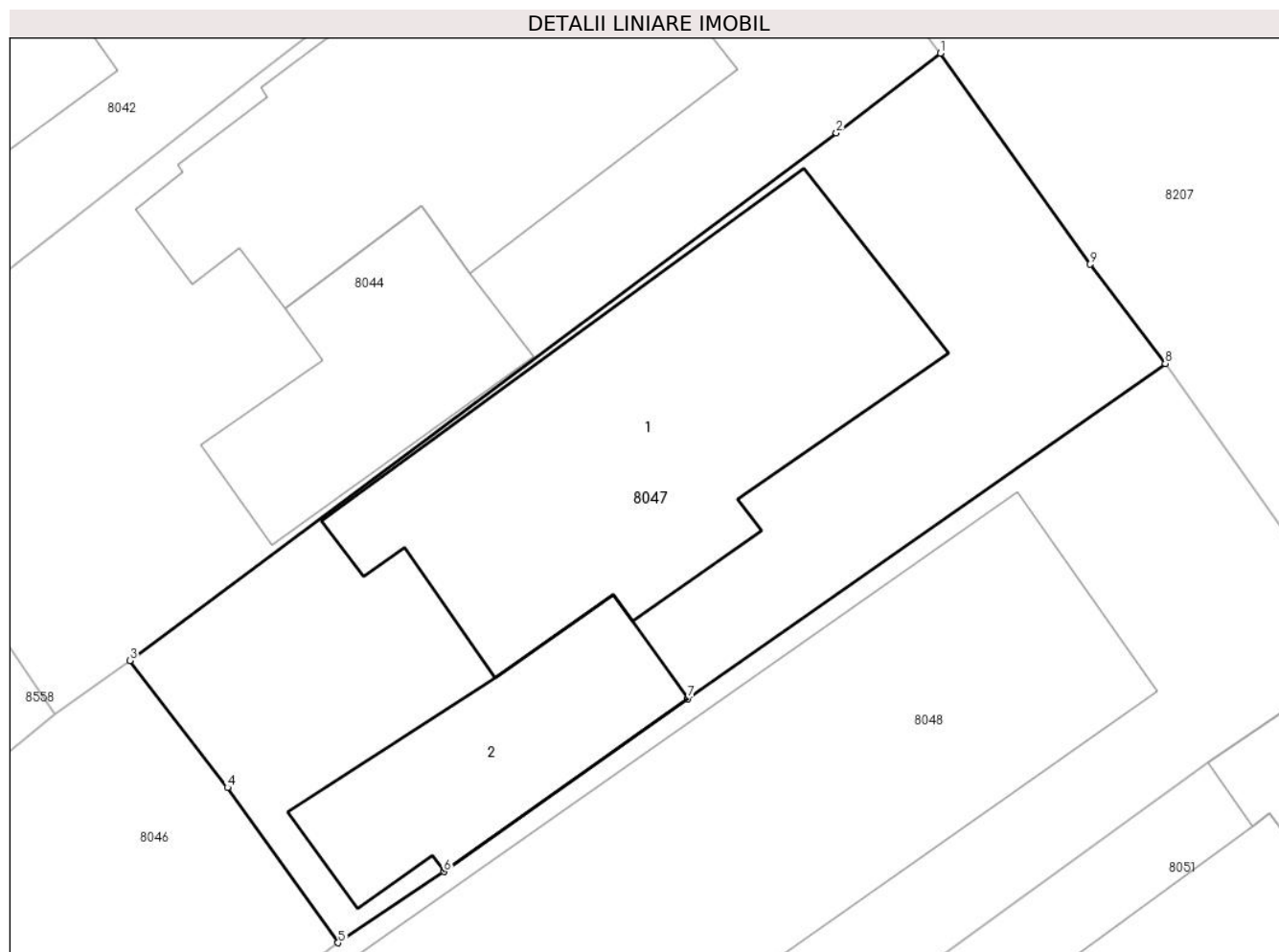
Inscrieri privind dezmembramintele dreptului de proprietate, drepturi reale de garanție și sarcini		Referințe
<b>125514 / 03/10/2022</b>		
Act Notarial nr. 3346, din 03/10/2022 emis de NP Neculae Diana;		
C1	Intabulare, drept de HABITATIEVIAGERA 1) TOMA MIRCEA	A1.1, A1.2

## Anexa Nr. 1 La Partea I

## Teren

Nr cadastral	Suprafața (mp)*	Observații / Referințe
27716	252	

\* Suprafața este determinată în planul de proiecție Stereo 70.



## Date referitoare la teren

Crt	Categorie folosință	Intra vilan	Suprafața (mp)	Tarla	Parcelă	Nr. topo	Observații / Referințe
8047	curți constructii	DA	251	T15	758	-	

## Date referitoare la construcții

Crt	Număr	Destinație construcție	Supraf. (mp)	Situație juridică	Observații / Referințe
A1.1	27716-C1	construcții de locuințe	Din acte: 0 Masurata: 93	Cu acte	Nr. niveluri:2; S. construita la sol:93 mp; S. construita desfasurata:143 mp;
A1.2	27716-C2	construcții anexa	Din acte: 0 Masurata: 34	Cu acte	Nr. niveluri:1; S. construita la sol:34 mp; S. construita desfasurata:34 mp;

## Lungime Segmente

1) Valorile lungimilor segmentelor sunt obținute din proiecție în plan.

Punct început	X / Y	Punct sfârșit	X / Y	Lungime segment (** (m)
1	580.724,848 386.888,325	2	580.722,134 386.886,243	3.421
2	580.722,134 386.886,243	3	580.703,693 386.872,484	23.008
3	580.703,693 386.872,484	4	580.706,239 386.869,169	4.18

Punct început	X / Y	Punct sfârșit	X / Y	Lungime segment (** (m)
4	580.706,239 386.869,169	5	580.709,126 386.865,12	4.973
5	580.709,126 386.865,12	6	580.711,888 386.866,975	3.327
6	580.711,888 386.866,975	7	580.718,259 386.871,492	7.81
7	580.718,259 386.871,492	8	580.730,722 386.880,232	15.222
8	580.730,722 386.880,232	9	580.728,75 386.882,818	3.252
9	580.728,75 386.882,818	1	580.724,848 386.888,325	6.749

\*\* Lungimile segmentelor sunt determinate în planul de proiecție Stereo 70 și sunt rotunjite la 1 milimetru.

\*\*\* Distanța dintre puncte este formată din segmente cumulate ce sunt mai mici decât valoarea 1 milimetru.



**DATE DESPRE IMOBILUL NR. 8048**

Oficiul de Cadastru și Publicitate Imobiliară PRAHOVA  
Biroul de Cadastru și Publicitate Imobiliară Ploiești

**A. Partea I. Descrierea imobilului**

TEREN Intravilan

Nr. CF vechi:1032  
Nr. cadastral vechi:1503

Adresa: Loc. Ploiestiori, Str Prahovei, Nr. 20, Jud. Prahova

Nr. Crt	Nr cadastral Nr. topografic	Suprafața* (mp)	Observații / Referințe
A1	25341	892	Sector cadastral:20 Teren imprejmuit;

**Construcții**

Crt	Nr cadastral Nr. topografic	Adresa	Observații / Referințe
A1.1	25341-C1	Loc. Ploiestiori, Str Prahovei, Nr. 20, Jud. Prahova	Nr. niveluri:1; S. construita la sol:165 mp; S. construita desfasurata:165 mp; Extinsa fara acte

**B. Partea II. Proprietari și acte**

Inscrieri privitoare la dreptul de proprietate și alte drepturi reale		Referințe
<b>20211 / 16/11/2004</b>		
Contract De Vanzare-Cumparare nr. 2115, din 11/11/2004 emis de NP.IONESCU DIANA CRISTINA;		
B1	Intabulare, drept de PROPRIETATEcumparare ca bun comun, dobandit prin Conventie, cota actuala 1/1, cota initiala 1/1 1) RADU MIHAELA 2) RADU NELU GIANI <i>OBSERVATII: (provenita din conversia CF 1032)</i>	A1, A1.1

**C. Partea III. SARCINI**

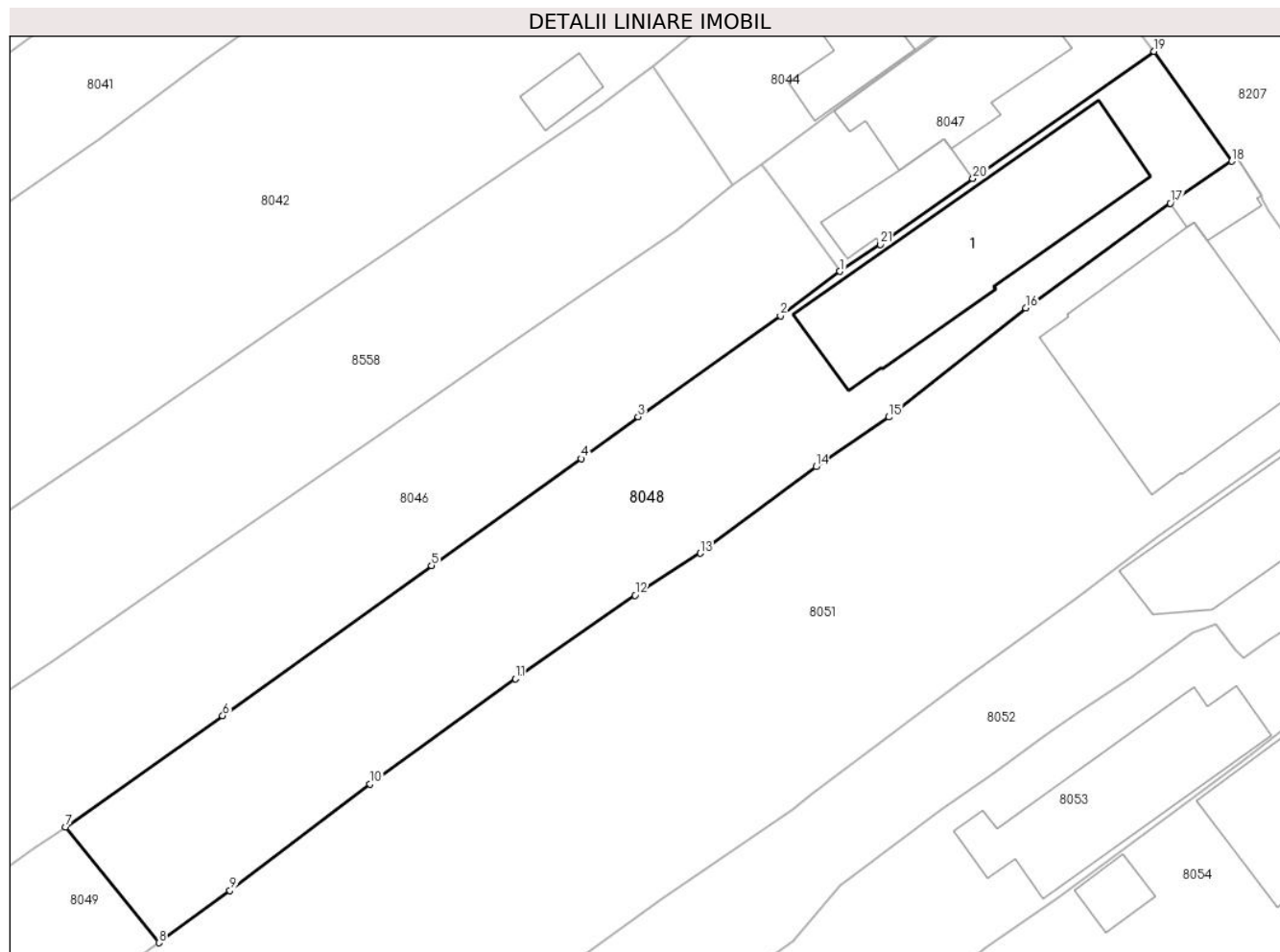
Inscrieri privind dezmembramintele dreptului de proprietate, drepturi reale de garanție și sarcini		Referințe
<b>20212 / 16/11/2004</b>		
Contract De Vanzare-Cumparare nr. 2115, din 11/11/2004 emis de BNP.IONESCU DIANA CRISTINA;		
C1	se noteaza dreptul de abitare viagera 1) MIHAI DUMITRU	A1.1

## Anexa Nr. 1 La Partea I

## Teren

Nr cadastral	Suprafața (mp)*	Observații / Referințe
25341	892	

\* Suprafața este determinată în planul de proiecție Stereo 70.



## Date referitoare la teren

Crt	Categorie folosință	Intravilan	Suprafața (mp)	Tarla	Parcelă	Nr. topo	Observații / Referințe
8048	arabil	DA	414	T15	760	-	
8048	curți constructii	DA	479	T15	761	-	

## Date referitoare la construcții

Crt	Număr	Destinație construcție	Supraf. (mp)	Situație juridică	Observații / Referințe
A1.1	25341-C1	construcții de locuințe	165	Cu acte	Nr. niveluri:1; S. construita la sol:165 mp; S. construita desfasurata:165 mp; Extinsa fara acte

## Lungime Segmente

1) Valorile lungimilor segmentelor sunt obținute din proiecție în plan.

Punct început	X / Y	Punct sfârșit	X / Y	Lungime segment (** (m)
1	580.709,126 386.865,12	2	580.705,016 386.862,086	5.109
3	580.695,237 386.855,133	4	580.691,312 386.852,272	4.857

Punct început	X / Y	Punct sfârșit	X / Y	Lungime segment (** (m)
2	580.705,016 386.862,086	3	580.695,237 386.855,133	11.999
4	580.691,312 386.852,272	5	580.681,022 386.844,921	12.646



Punct început	X / Y	Punct sfârșit	X / Y	Lungime segment (** (m)
5	580.681,022 386.844,921	6	580.666,668 386.834,604	17.677
7	580.655,865 386.826,972	8	580.662,279 386.819,008	10.226
9	580.667,172 386.822,603	10	580.676,807 386.829,91	12.092
11	580.686,808 386.837,126	12	580.695,013 386.842,87	10.016
13	580.699,508 386.845,767	14	580.707,468 386.851,709	9.933
15	580.712,473 386.855,114	16	580.721,884 386.862,622	12.039
17	580.731,833 386.869,81	18	580.736,052 386.872,695	5.111
19	580.730,722 386.880,232	20	580.718,259 386.871,492	15.222
21	580.711,888 386.866,975	1	580.709,126 386.865,12	3.327

Punct început	X / Y	Punct sfârșit	X / Y	Lungime segment (** (m)
6	580.666,668 386.834,604	7	580.655,865 386.826,972	13.227
8	580.662,279 386.819,008	9	580.667,172 386.822,603	6.072
10	580.676,807 386.829,91	11	580.686,808 386.837,126	12.333
12	580.695,013 386.842,87	13	580.699,508 386.845,767	5.348
14	580.707,468 386.851,709	15	580.712,473 386.855,114	6.053
16	580.721,884 386.862,622	17	580.731,833 386.869,81	12.274
18	580.736,052 386.872,695	19	580.730,722 386.880,232	9.231
20	580.718,259 386.871,492	21	580.711,888 386.866,975	7.81

\*\* Lungimile segmentelor sunt determinate în planul de proiecție Stereo 70 și sunt rotunjite la 1 milimetru.

\*\*\* Distanța dintre puncte este formată din segmente cumulate ce sunt mai mici decât valoarea 1 milimetru.



**DATE DESPRE IMOBILUL NR. 8049**

Oficiul de Cadastru și Publicitate Imobiliară PRAHOVA  
Biroul de Cadastru și Publicitate Imobiliară Ploiești

**A. Partea I. Descrierea imobilului**

TEREN Intravilan

Nr. CF vechi:1244  
Nr. cadastral vechi:1321

Adresa: Loc. Ploiestiori, Jud. Prahova

Nr. Crt	Nr cadastral Nr. topografic	Suprafața* (mp)	Observații / Referințe
A1	25271	Din acte: 1.500 Masurata: 1.542	Sector cadastral:20 Teren neimprejmuț;

**B. Partea II. Proprietari și acte**

Inscrieri privitoare la dreptul de proprietate și alte drepturi reale	Referințe
<b>10085 / 15/04/2005</b>	
Contract De Vanzare-Cumparare nr. 611, din 13/04/2005 emis de NP.IONESCU DIANA CRISTINA;	
B1	A1
Intabulare, drept de PROPRIETATEcumparare ca bun comun, dobandit prin Conventie, cota actuala 1/1, cota initiala 1/1	
1) RADU NELU-GIANI	
2) RADU MIHAELA	
OBSERVATII: (provenita din conversia CF 1244)	

**C. Partea III. SARCINI .**

Inscrieri privind dezmembramintele dreptului de proprietate, drepturi reale de garanție și sarcini	Referințe
NU SUNT	

## Anexa Nr. 1 La Partea I

## Teren

Nr cadastral	Suprafața (mp)*	Observații / Referințe
25271	Din acte: 1.500 Masurata: 1.542	

\* Suprafața este determinată în planul de proiecție Stereo 70.

## DETALII LINIARE IMOBIL



## Date referitoare la teren

Crt	Categorie folosință	Intra vilan	Suprafața (mp)	Tarla	Parcelă	Nr. topo	Observații / Referințe
8049	arabil	DA	1.542	T26	210/38	-	

## Lungime Segmente

1) Valorile lungimilor segmentelor sunt obținute din proiecție în plan.

Punct început	X / Y	Punct sfârșit	X / Y	Lungime segment (** (m)
1	580.542,078 386.733,444	2	580.638,106 386.801,196	117.523
2	580.638,106 386.801,196	3	580.638,562 386.801,813	0.767
3	580.638,562 386.801,813	4	580.647,845 386.808,464	11.42
4	580.647,845 386.808,464	5	580.657,387 386.815,413	11.804
5	580.657,387 386.815,413	6	580.662,279 386.819,008	6.071

Punct început	X / Y	Punct sfârșit	X / Y	Lungime segment (** (m)
6	580.662,279 386.819,008	7	580.655,865 386.826,972	10.226
7	580.655,865 386.826,972	8	580.653,701 386.825,501	2.617
8	580.653,701 386.825,501	9	580.543,007 386.747,422	135.46
9	580.543,007 386.747,422	1	580.542,078 386.733,444	14.009

\*\* Lungimile segmentelor sunt determinate în planul de proiecție Stereo 70 și sunt rotunjite la 1 milimetru.

\*\*\* Distanța dintre puncte este formată din segmente cumulate ce sunt mai mici decât valoarea 1 milimetru.



**DATE DESPRE IMOBILUL NR. 8050**

Oficiul de Cadastru și Publicitate Imobiliară PRAHOVA  
Biroul de Cadastru și Publicitate Imobiliară Ploiești

**A. Partea I. Descrierea imobilului**

TEREN Intravilan

Adresa: Loc. Ploiestiori, Str Eternității, Nr. 13, Jud. Prahova

Nr. Crt	Nr cadastral Nr. topografic	Suprafața* (mp)	Observații / Referințe
A1	27632	2.838	Sector cadastral:20 Teren neimprejmut;

**B. Partea II. Proprietari și acte**

Inscrieri privitoare la dreptul de proprietate și alte drepturi reale		Referințe
<b>45530 / 23/05/2018</b>		
Act Notarial nr. 1451, din 22/05/2018 emis de Lupu Maria Luiza;		
B1	Se infiinteaza cf. 27632 a imobilului cu nr. cad. 27632/Blejoi ca urmare a alipirii urmatoarelor 2 imobile: ~- nr.cad.23200\cf.23200; ~- nr.cad.25280\cf.25280;	A1
B7	Intabulare, drept de PROPRIETATE in procent de 50%, dobandit prin Conventie, cota actuala 1/2, cota initiala 1/2 1) <b>NICOLESCU RARES VIOREL</b>	A1
B8	Intabulare, drept de PROPRIETATE in procent de 50%, dobandit prin Conventie, cota actuala 1/2, cota initiala 1/2 1) <b>NICOLESCU OANA</b>	A1

**C. Partea III. SARCINI .**

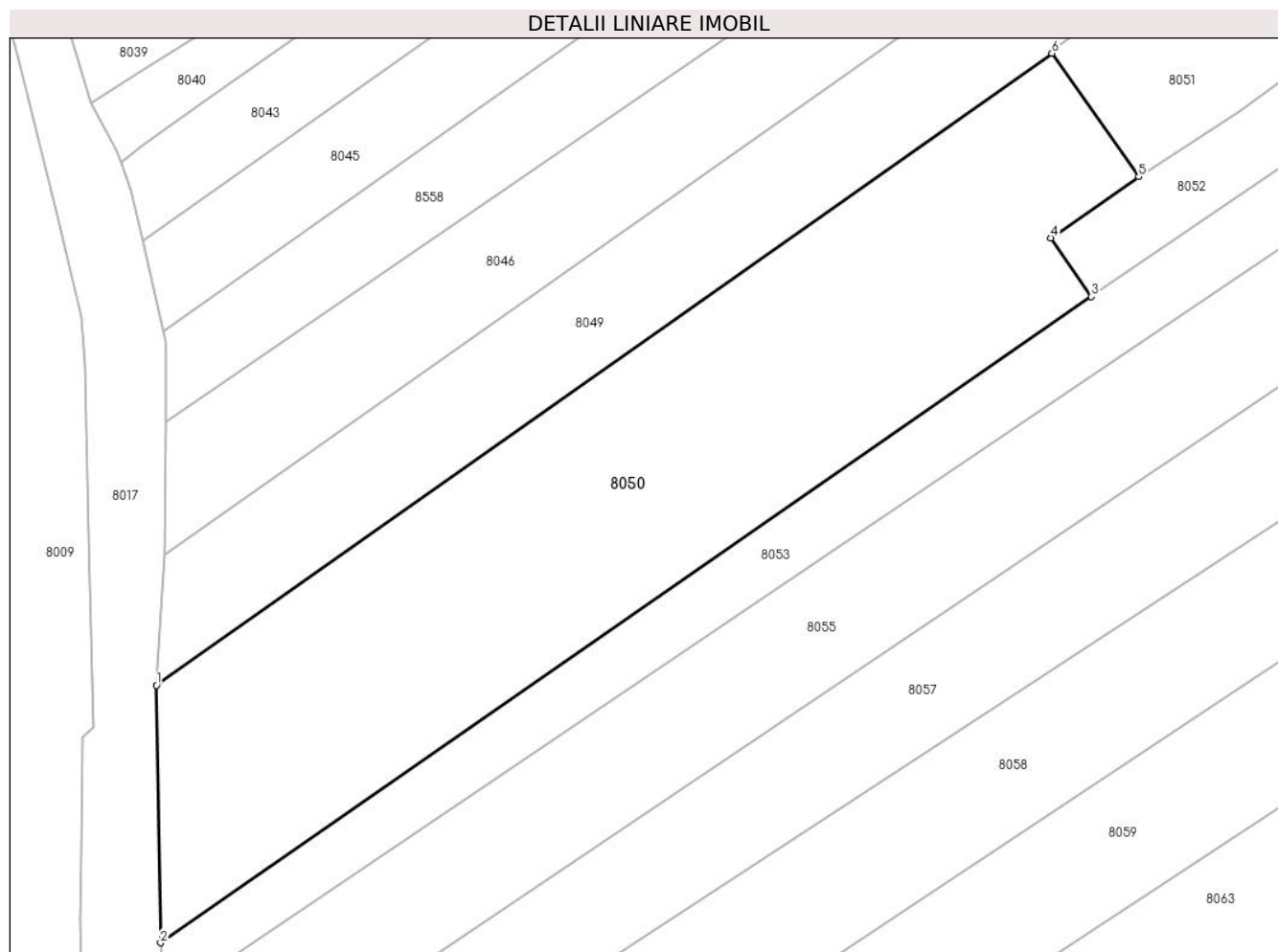
Inscrieri privind dezmembramintele dreptului de proprietate, drepturi reale de garanție și sarcini	Referințe
NU SUNT	

## Anexa Nr. 1 La Partea I

## Teren

Nr cadastral	Suprafața (mp)*	Observații / Referințe
27632	2.838	

\* Suprafața este determinată în planul de proiecție Stereo 70.



## Date referitoare la teren

Crt	Categorie folosință	Intravilan	Suprafața (mp)	Tarla	Parcelă	Nr. topo	Observații / Referințe
8050	arabil	DA	2.838	T26	210/36, 210/37	-	

## Lungime Segmente

1) Valorile lungimilor segmentelor sunt obținute din proiecție în plan.

Punct început	X / Y	Punct sfârșit	X / Y	Lungime segment (** (m)
1	580.542,078 386.733,444	2	580.542,521 386.705,865	27.583
2	580.542,521 386.705,865	3	580.642,35 386.775,101	121.488
3	580.642,35 386.775,101	4	580.638,005 386.781,395	7.648
4	580.638,005 386.781,395	5	580.647,424 386.787,958	11.48
5	580.647,424 386.787,958	6	580.638,106 386.801,196	16.189



Punct început	X / Y	Punct sfârșit	X / Y	Lungime segment (** (m)
6	580.638,106 386.801,196	1	580.542,078 386.733,444	117.523

\*\* Lungimile segmentelor sunt determinate în planul de proiecție Stereo 70 și sunt rotunjite la 1 milimetru.

\*\*\* Distanța dintre puncte este formată din segmente cumulate ce sunt mai mici decât valoarea 1 milimetru.



**DATE DESPRE IMOBILUL NR. 8051**

Oficiul de Cadastru și Publicitate Imobiliară PRAHOVA  
Biroul de Cadastru și Publicitate Imobiliară Ploiești

**A. Partea I. Descrierea imobilului**

TEREN Intravilan

Adresa: Loc. Ploiestiori, Str Prahovei, Nr. 22, Jud. Prahova

Nr. Crt	Nr cadastral Nr. topografic	Suprafața* (mp)	Observații / Referințe
A1		2.153	Sector cadastral:20 Teren imprejmuit;

**B. Partea II. Proprietari și acte**

Inscrieri privitoare la dreptul de proprietate și alte drepturi reale		Referințe
/		
Act Normativ nr. 7, din 13/03/1996 emis de PARLAMENTUL ROMANIEI;		
B1	Intabulare, drept de PROPRIETATE, dobandit prin Lege, cota actuala 1/1, cota initiala 1/1 1) <b>NEIDENTIFICAT NEIDENTIFICAT</b>	A1, A1.1, A1.2
B2	Se noteaza PROPRIETAR NEIDENTIFICAT - conform art. 13 alin 15, dobandit prin Lege	A1, A1.1, A1.2

**C. Partea III. SARCINI .**

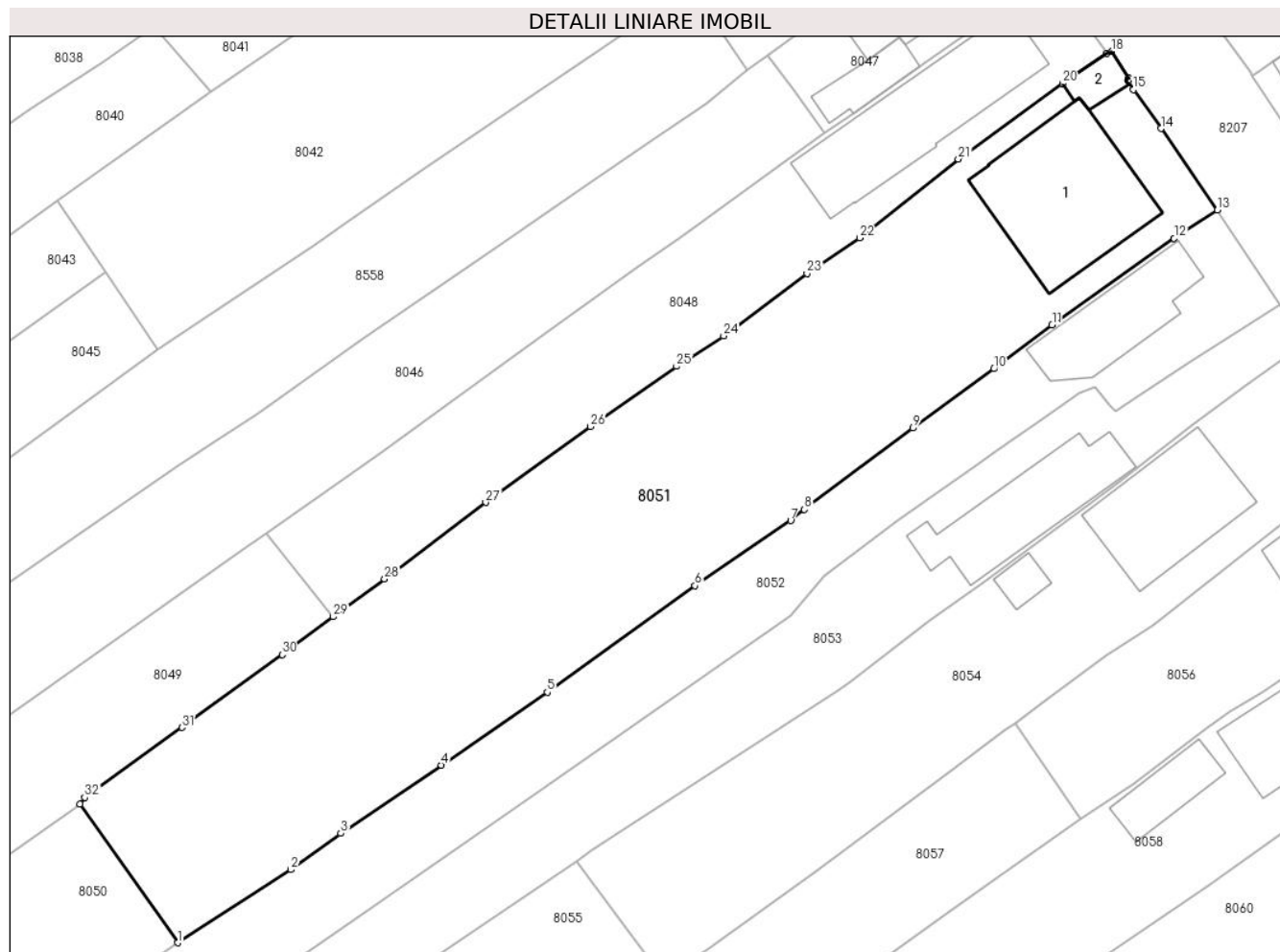
Inscrieri privind dezmembramintele dreptului de proprietate, drepturi reale de garanție și sarcini	Referințe
NU SUNT	

## Anexa Nr. 1 La Partea I

## Teren

Nr cadastral	Suprafața (mp)*	Observații / Referințe
	2.153	

\* Suprafața este determinată în planul de proiecție Stereo 70.



## Date referitoare la teren

Crt	Categorie folosință	Intravilan	Suprafața (mp)	Tarla	Parcelă	Nr. topo	Observații / Referințe
8051	arabil	DA	1.394	T15	763	-	
8051	curți constructii	DA	758	T15	762	-	

## Date referitoare la construcții

Crt	Număr	Destinație construcție	Supraf. (mp)	Situație juridică	Observații / Referințe
A1.1		construcții de locuințe	179	Fara acte	Nr. niveluri:2; S. construita la sol:179 mp; S. construita desfasurata:325 mp; Locuinta P+1E; anul construirii: 1980
A1.2		construcții anexa	19	Fara acte	Nr. niveluri:1; S. construita la sol:19 mp; S. construita desfasurata:19 mp;

## Lungime Segmente

1) Valorile lungimilor segmentelor sunt obținute din proiecție în plan.

Punct început	X / Y	Punct sfârșit	X / Y	Lungime segment (** (m)
1	580.647,424 386.787,958	2	580.658,225 386.794,924	12.853

Punct început	X / Y	Punct sfârșit	X / Y	Lungime segment (** (m)
2	580.658,225 386.794,924	3	580.662,975 386.798,383	5.876

Punct început	X / Y	Punct sfârșit	X / Y	Lungime segment (** (m)
3	580.662,975 386.798,383	4	580.672,574 386.804,881	11.592
5	580.682,679 386.811,823	6	580.696,76 386.821,967	17.354
7	580.705,895 386.828,176	8	580.707,208 386.829,241	1.691
9	580.717,553 386.836,994	10	580.725,293 386.842,636	9.578
11	580.730,834 386.846,815	12	580.742,472 386.855,069	14.268
13	580.746,605 386.857,756	14	580.741,216 386.865,535	9.463
15	580.738,597 386.869,227	16	580.738,097 386.870,108	1.013
17	580.738,123 386.870,323	18	580.736,491 386.872,876	3.03
19	580.736,052 386.872,695	20	580.731,833 386.869,81	5.111
21	580.721,884 386.862,622	22	580.712,473 386.855,114	12.039
23	580.707,468 386.851,709	24	580.699,508 386.845,767	9.933
25	580.695,013 386.842,87	26	580.686,808 386.837,126	10.016
27	580.676,807 386.829,91	28	580.667,172 386.822,603	12.092
29	580.662,279 386.819,008	30	580.657,387 386.815,413	6.071
31	580.647,845 386.808,464	32	580.638,562 386.801,813	11.42
33	580.638,106 386.801,196	1	580.647,424 386.787,958	16.189

Punct început	X / Y	Punct sfârșit	X / Y	Lungime segment (** (m)
4	580.672,574 386.804,881	5	580.682,679 386.811,823	12.26
6	580.696,76 386.821,967	7	580.705,895 386.828,176	11.045
8	580.707,208 386.829,241	9	580.717,553 386.836,994	12.928
10	580.725,293 386.842,636	11	580.730,834 386.846,815	6.94
12	580.742,472 386.855,069	13	580.746,605 386.857,756	4.93
14	580.741,216 386.865,535	15	580.738,597 386.869,227	4.527
16	580.738,097 386.870,108	17	580.738,123 386.870,323	0.217
18	580.736,491 386.872,876	19	580.736,052 386.872,695	0.475
20	580.731,833 386.869,81	21	580.721,884 386.862,622	12.274
22	580.712,473 386.855,114	23	580.707,468 386.851,709	6.053
24	580.699,508 386.845,767	25	580.695,013 386.842,87	5.348
26	580.686,808 386.837,126	27	580.676,807 386.829,91	12.333
28	580.667,172 386.822,603	29	580.662,279 386.819,008	6.072
30	580.657,387 386.815,413	31	580.647,845 386.808,464	11.804
32	580.638,562 386.801,813	33	580.638,106 386.801,196	0.767

\*\* Lungimile segmentelor sunt determinate în planul de proiecție Stereo 70 și sunt rotunjite la 1 milimetru.

\*\*\* Distanța dintre puncte este formată din segmente cumulate ce sunt mai mici decât valoarea 1 milimetru.



**DATE DESPRE IMOBILUL NR. 8052**

Oficiul de Cadastru și Publicitate Imobiliară PRAHOVA  
Biroul de Cadastru și Publicitate Imobiliară Ploiești

**A. Partea I. Descrierea imobilului**

TEREN Intravilan

Nr. CF vechi:6899

Nr. cadastral vechi:12118

Adresa: Loc. Ploiestiori, Str Prahovei, Nr. 24, Jud. Prahova

Nr. Crt	Nr cadastral Nr. topografic	Suprafața* (mp)	Observații / Referințe
A1	22851	Din acte: 1.000 Masurata: 1.016	Sector cadastral:20 Teren imprejmuit;

**Construcții**

Crt	Nr cadastral Nr. topografic	Adresa	Observații / Referințe
A1.1	22851-C1	Loc. Ploiestiori, Str Prahovei, Nr. 24, Jud. Prahova	Nr. niveluri:1; S. construita la sol:94 mp; S. construita desfasurata:94 mp;

**B. Partea II. Proprietari și acte**

Inscrieri privitoare la dreptul de proprietate și alte drepturi reale		Referințe
<b>84060 / 19/12/2008</b>		
Adresa nr. 14843, din 08/12/2008 emis de PRIMARIA BLEJOI (contract vanzare-cumparare nr.13753/21.07.1992 emis de NOTARIATUL DE STAT JUD. PRAHOVA;);		
B1	Intabulare, drept de PROPRIETATEcumparare ca bun comun, dobandit prin Conventie, cota actuala 1/1, cota initiala 1/1 1) MIHALCEA VASILICA 2) MIHALCEA VIRGINEL	A1, A1.1

**C. Partea III. SARCINI .**

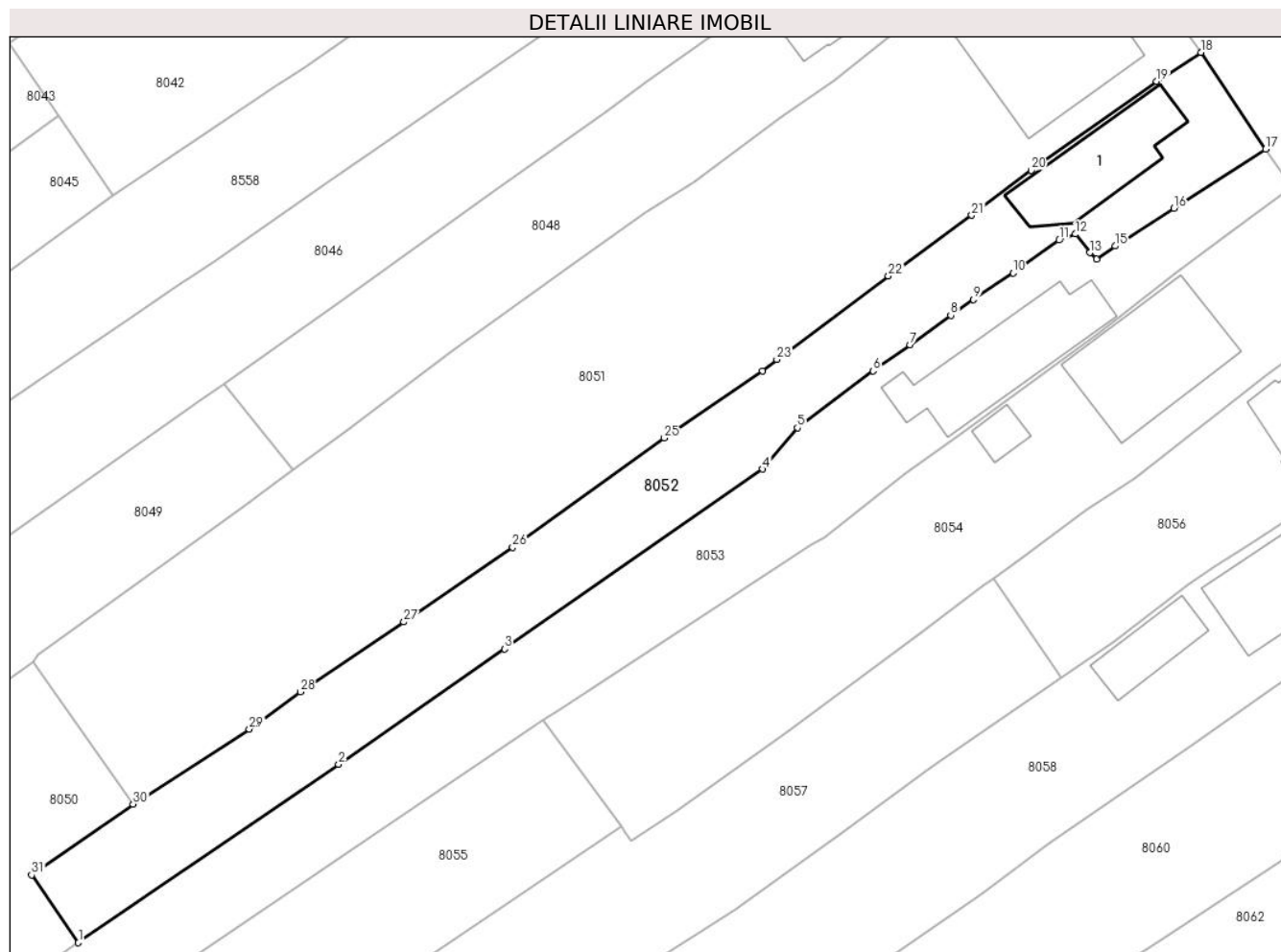
Inscrieri privind dezmembramintele dreptului de proprietate, drepturi reale de garanție și sarcini	Referințe
NU SUNT	

## Anexa Nr. 1 La Partea I

## Teren

Nr cadastral	Suprafața (mp)*	Observații / Referințe
22851	Din acte: 1.000 Masurata: 1.016	

\* Suprafața este determinată în planul de proiecție Stereo 70.



## Date referitoare la teren

Crt	Categorie folosință	Intravilan	Suprafața (mp)	Tarla	Parcelă	Nr. topo	Observații / Referințe
8052	arabil	DA	700	T15	765	-	
8052	curți constructii	DA	316	T15	765	-	

## Date referitoare la construcții

Crt	Număr	Destinație construcție	Supraf. (mp)	Situație juridică	Observații / Referințe
A1.1	22851-C1	construcții de locuințe	94	Cu acte	Nr. niveluri:1; S. construita la sol:94 mp; S. construita desfasurata:94 mp;

## Lungime Segmente

1) Valorile lungimilor segmentelor sunt obținute din proiecție în plan.

Punct început	X / Y	Punct sfârșit	X / Y	Lungime segment (** (m)
1	580.642,35 386.775,101	2	580.666,519 386.791,653	29.294
3	580.681,925 386.802,377	4	580.705,866 386.819,079	29.191

Punct început	X / Y	Punct sfârșit	X / Y	Lungime segment (** (m)
2	580.666,519 386.791,653	3	580.681,925 386.802,377	18.771
4	580.705,866 386.819,079	5	580.709,115 386.822,914	5.026



Punct început	X / Y	Punct sfârșit	X / Y	Lungime segment (** (m)
5	580.709,115 386.822,914	6	580.716,146 386.828,179	8.784
7	580.719,572 386.830,622	8	580.723,356 386.833,352	4.666
9	580.725,475 386.834,8	10	580.729,161 386.837,276	4.44
11	580.733,426 386.840,335	12	580.734,951 386.840,897	1.625
13	580.736,281 386.839,17	14	580.736,872 386.838,544	0.861
15	580.738,639 386.839,782	16	580.744,082 386.843,294	6.478
17	580.752,604 386.848,79	18	580.746,605 386.857,756	10.788
19	580.742,472 386.855,069	20	580.730,834 386.846,815	14.268
21	580.725,293 386.842,636	22	580.717,553 386.836,994	9.578
23	580.707,208 386.829,241	24	580.705,895 386.828,176	1.691
25	580.696,76 386.821,967	26	580.682,679 386.811,823	17.354
27	580.672,574 386.804,881	28	580.662,975 386.798,383	11.592
29	580.658,225 386.794,924	30	580.647,424 386.787,958	12.853
31	580.638,005 386.781,395	1	580.642,35 386.775,101	7.648

Punct început	X / Y	Punct sfârșit	X / Y	Lungime segment (** (m)
6	580.716,146 386.828,179	7	580.719,572 386.830,622	4.208
8	580.723,356 386.833,352	9	580.725,475 386.834,8	2.566
10	580.729,161 386.837,276	11	580.733,426 386.840,335	5.249
12	580.734,951 386.840,897	13	580.736,281 386.839,17	2.18
14	580.736,872 386.838,544	15	580.738,639 386.839,782	2.158
16	580.744,082 386.843,294	17	580.752,604 386.848,79	10.141
18	580.746,605 386.857,756	19	580.742,472 386.855,069	4.93
20	580.730,834 386.846,815	21	580.725,293 386.842,636	6.94
22	580.717,553 386.836,994	23	580.707,208 386.829,241	12.928
24	580.705,895 386.828,176	25	580.696,76 386.821,967	11.045
26	580.682,679 386.811,823	27	580.672,574 386.804,881	12.26
28	580.662,975 386.798,383	29	580.658,225 386.794,924	5.876
30	580.647,424 386.787,958	31	580.638,005 386.781,395	11.48

\*\* Lungimile segmentelor sunt determinate în planul de proiecție Stereo 70 și sunt rotunjite la 1 milimetru.

\*\*\* Distanța dintre puncte este formată din segmente cumulate ce sunt mai mici decât valoarea 1 milimetru.



**DATE DESPRE IMOBILUL NR. 8053**

Oficiul de Cadastru și Publicitate Imobiliară PRAHOVA  
Biroul de Cadastru și Publicitate Imobiliară Ploiești

**A. Partea I. Descrierea imobilului**

TEREN Intravilan

Adresa: Loc. Ploiestiori, Str Prahovei, Nr. 26, Jud. Prahova

Nr. Crt	Nr cadastral Nr. topografic	Suprafața* (mp)	Observații / Referințe
A1		1.779	Sector cadastral:20 Teren imprejmuit;

**Construcții**

Crt	Nr cadastral Nr. topografic	Adresa	Observații / Referințe
A1.1		Loc. Ploiestiori, Str Prahovei, Nr. 26, Jud. Prahova	Nr. niveluri:1; S. construita la sol:117 mp; S. construita desfasurata:117 mp;

**B. Partea II. Proprietari și acte**

Inscrieri privitoare la dreptul de proprietate și alte drepturi reale		Referințe
/		
Act Notarial nr. 1132, din 02/05/1996 emis de NP FRANCU MATEI;		
B1	Intabulare, drept de PROPRIETATE, dobandit prin Conventie, cota actuala 1/1, cota initiala 1/1 1) STANCU STELIAN 2) STANCU ELISABETA	A1, A1.1

**C. Partea III. SARCINI .**

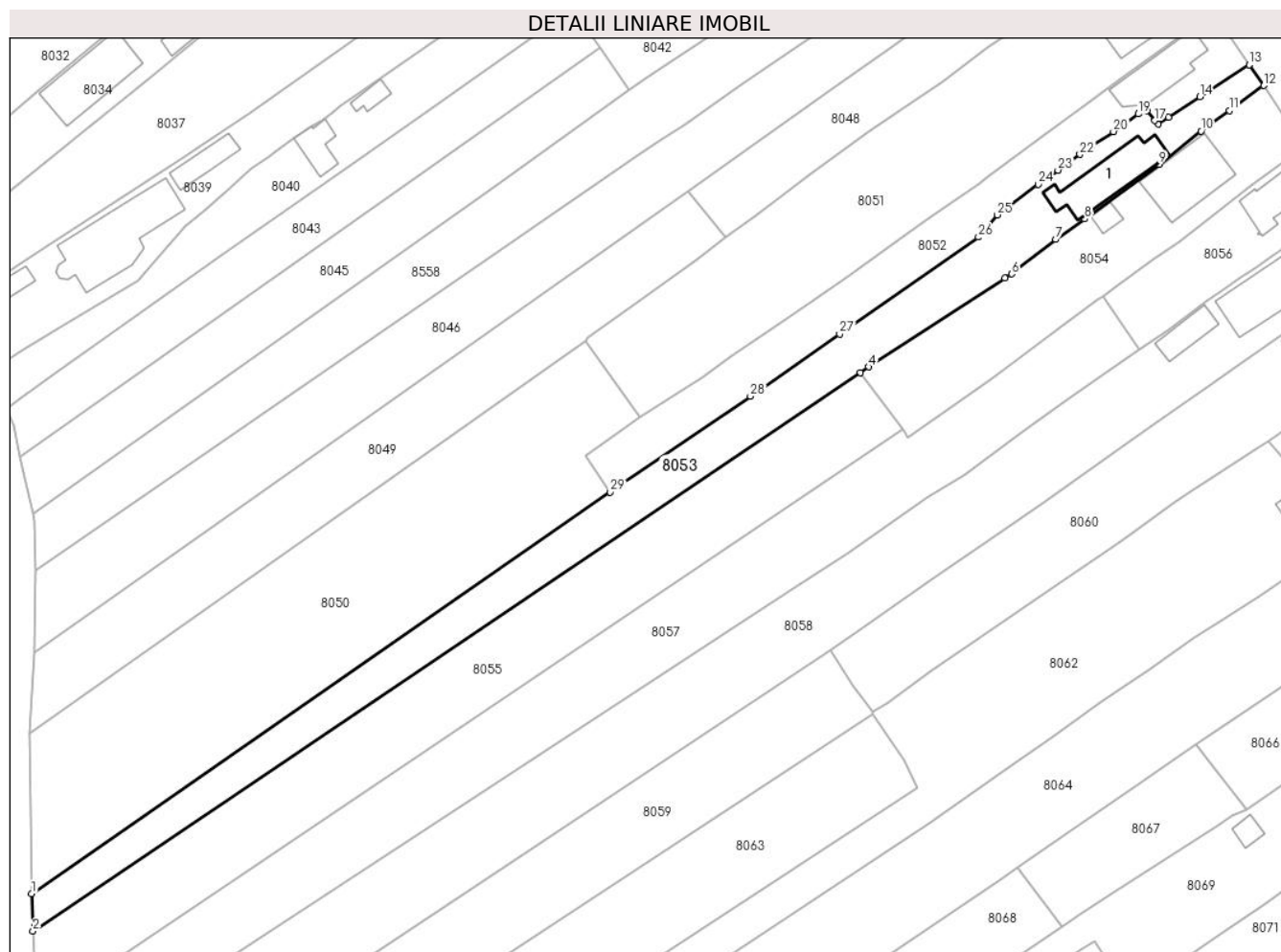
Inscrieri privind dezmembramintele dreptului de proprietate, drepturi reale de garanție și sarcini	Referințe
NU SUNT	

## Anexa Nr. 1 La Partea I

## Teren

Nr cadastral	Suprafața (mp)*	Observații / Referințe
	1.779	

\* Suprafața este determinată în planul de proiecție Stereo 70.



## Date referitoare la teren

Crt	Categorie folosință	Intravilan	Suprafața (mp)	Tarla	Parcelă	Nr. topo	Observații / Referințe
8053	arabil	DA	1.345	T26	210/36	-	
8053	curți constructii	DA	434	T15	766	-	

## Date referitoare la construcții

Crt	Număr	Destinație construcție	Supraf. (mp)	Situație juridică	Observații / Referințe
A1.1		construcții de locuințe	117	Cu acte	Nr. niveluri:1; S. construita la sol:117 mp; S. construita desfasurata:117 mp;

## Lungime Segmente

1) Valorile lungimilor segmentelor sunt obținute din proiecție în plan.

Punct început	X / Y	Punct sfârșit	X / Y	Lungime segment (** (m)	Punct început	X / Y	Punct sfârșit	X / Y	Lungime segment (** (m)
1	580.542,521 386.705,865	2	580.542,743 386.699,429	6.44	2	580.542,743 386.699,429	3	580.685,503 386.795,744	172.212
3	580.685,503 386.795,744	4	580.686,92 386.796,722	1.722	4	580.686,92 386.796,722	5	580.710,418 386.812,002	28.029
5	580.710,418 386.812,002	6	580.711,572 386.812,753	1.377	6	580.711,572 386.812,753	7	580.719,193 386.818,685	9.658

Punct început	X / Y	Punct sfârșit	X / Y	Lungime segment (** (m))
7	580.719,193 386.818,685	8	580.724,206 386.822,221	6.135
9	580.737,05 386.831,635	10	580.744,289 386.837,354	9.226
11	580.749,138 386.840,926	12	580.755,09 386.845,22	7.339
13	580.752,604 386.848,79	14	580.744,082 386.843,294	10.141
15	580.738,639 386.839,782	16	580.736,872 386.838,544	2.158
17	580.736,281 386.839,17	18	580.734,951 386.840,897	2.18
19	580.733,426 386.840,335	20	580.729,161 386.837,276	5.249
21	580.725,475 386.834,8	22	580.723,356 386.833,352	2.566
23	580.719,572 386.830,622	24	580.716,146 386.828,179	4.208
25	580.709,115 386.822,914	26	580.705,866 386.819,079	5.026
27	580.681,925 386.802,377	28	580.666,519 386.791,653	18.771
29	580.642,35 386.775,101	1	580.542,521 386.705,865	121.488

Punct început	X / Y	Punct sfârșit	X / Y	Lungime segment (** (m))
8	580.724,206 386.822,221	9	580.737,05 386.831,635	15.925
10	580.744,289 386.837,354	11	580.749,138 386.840,926	6.023
12	580.755,09 386.845,22	13	580.752,604 386.848,79	4.35
14	580.744,082 386.843,294	15	580.738,639 386.839,782	6.478
16	580.736,872 386.838,544	17	580.736,281 386.839,17	0.861
18	580.734,951 386.840,897	19	580.733,426 386.840,335	1.625
20	580.729,161 386.837,276	21	580.725,475 386.834,8	4.44
22	580.723,356 386.833,352	23	580.719,572 386.830,622	4.666
24	580.716,146 386.828,179	25	580.709,115 386.822,914	8.784
26	580.705,866 386.819,079	27	580.681,925 386.802,377	29.191
28	580.666,519 386.791,653	29	580.642,35 386.775,101	29.294

\*\* Lungimile segmentelor sunt determinate în planul de proiecție Stereo 70 și sunt rotunjite la 1 milimetru.

\*\*\* Distanța dintre puncte este formată din segmente cumulate ce sunt mai mici decât valoarea 1 milimetru.



**DATE DESPRE IMOBILUL NR. 8054**

Oficiul de Cadastru și Publicitate Imobiliară PRAHOVA  
Biroul de Cadastru și Publicitate Imobiliară Ploiești

**A. Partea I. Descrierea imobilului**

TEREN Intravilan

Adresa: Loc. Ploiestiori, Str Prahovei, Nr. 28, Jud. Prahova

Nr. Crt	Nr cadastral Nr. topografic	Suprafața* (mp)	Observații / Referințe
A1	26893	Din acte: 1.029 Masurata: 1.098	Sector cadastral:20 Teren imprejmuit;

**Construcții**

Crt	Nr cadastral Nr. topografic	Adresa	Observații / Referințe
A1.1	26893-C1	Loc. Ploiestiori, Str Prahovei, Nr. 28, Jud. Prahova	Nr. niveluri:2; S. construita la sol:127 mp; S. construita desfasurata:254 mp;

**B. Partea II. Proprietari și acte**

Inscrieri privitoare la dreptul de proprietate și alte drepturi reale		Referințe
<b>74255 / 06/06/2022</b>		
Act Notarial nr. 43, din 03/06/2022 emis de NP Calin Mirela (act notarial nr 5 din 04.04.2023, emis de NP Calin Mirela);		
B6	Intabulare, drept de PROPRIETATE, dobandit prin Succesiune, cota actuala 9/64, cota initiala 9/64 1) <b>MIRCEA VALENTIN-GEORGE</b>	A1
B11	Intabulare, drept de PROPRIETATE, dobandit prin Succesiune, cota actuala 3/32, cota initiala 3/32 1) <b>MIRCEA VALENTIN-GEORGE</b>	A1.1
<b>33316 / 13/03/2023</b>		
Act Administrativ nr. 4819, din 09/03/2023 emis de PRIMARIA COMUNEI BLEJOI (act notarial nr 5 din 04.04.2023, emis de NP Calin Mirela);		
B14	se actualizeaza informatiile cadastrale in sensul ca adresa corecta a imobilului este:comuna Blejoi,sat Ploiestiori, strada Prahovei, nr.28, judet Prahova	A1, A1.1
Act Notarial nr. 316, din 10/03/2023 emis de NP Calin Mirela (act notarial nr 5 din 04.04.2023, emis de NP Calin Mirela);		
B15	Intabulare, drept de PROPRIETATEpartaj, dobandit prin Conventie, cota actuala 55/64, cota initiala 55/64 1) <b>MIRCEA VALENTIN-GEORGE</b>	A1
B16	Intabulare, drept de PROPRIETATEpartaj, dobandit prin Conventie, cota actuala 29/32, cota initiala 29/32 1) <b>MIRCEA VALENTIN-GEORGE</b>	A1.1

**C. Partea III. SARCINI .**

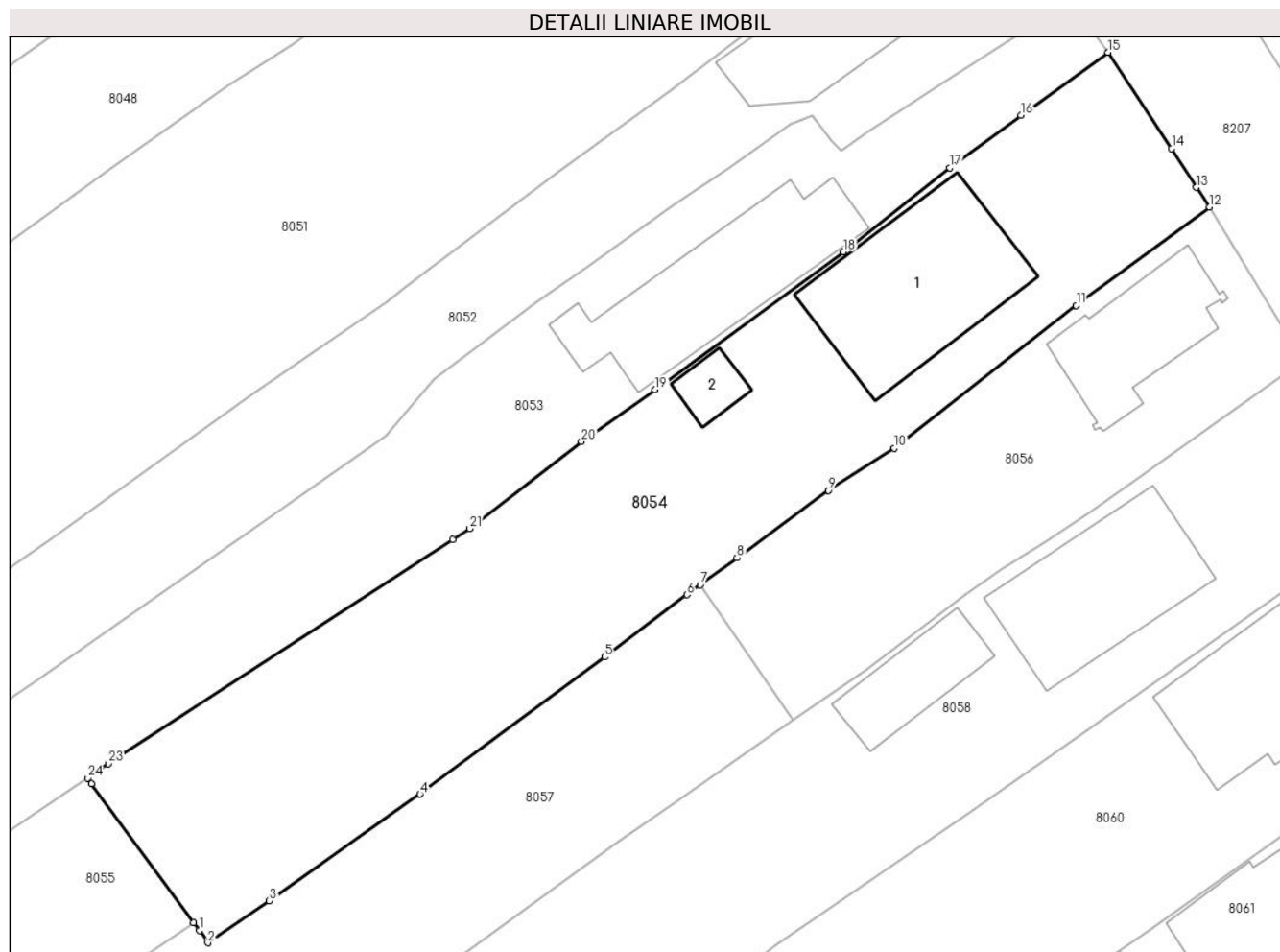
Inscrieri privind dezmembramentele dreptului de proprietate, drepturi reale de garanție și sarcini	Referințe
NU SUNT	

## Anexa Nr. 1 La Partea I

## Teren

Nr cadastral	Suprafața (mp)*	Observații / Referințe
26893	Din acte: 1.029 Masurata: 1.098	

\* Suprafața este determinată în planul de proiecție Stereo 70.



## Date referitoare la teren

Crt	Categorie folosință	Intravilan	Suprafața (mp)	Tarla	Parcelă	Nr. topo	Observații / Referințe
8054	curți constructii	DA	1.098	T15	769	-	TEREN INTRAVILAN

## Date referitoare la construcții

Crt	Număr	Destinație construcție	Supraf. (mp)	Situație juridică	Observații / Referințe
A1.1	26893-C1	construcții de locuințe	Din acte: 0 Masurata: 127	Cu acte	Nr. niveluri:2; S. construita la sol:127 mp; S. construita desfasurata:254 mp;
A1.2	26893-C2	construcții anexa	15	Fara acte	Nr. niveluri:1; S. construita la sol:15 mp; S. construita desfasurata:15 mp;

## Lungime Segmente

1) Valorile lungimilor segmentelor sunt obținute din proiecție în plan.

Punct început	X / Y	Punct sfârșit	X / Y	Lungime segment (** (m)
1	580.693,143 386.785,364	2	580.693,704 386.784,513	1.019
3	580.697,899 386.787,362	4	580.708,179 386.794,649	12.601

Punct început	X / Y	Punct sfârșit	X / Y	Lungime segment (** (m)
2	580.693,704 386.784,513	3	580.697,899 386.787,362	5.071
4	580.708,179 386.794,649	5	580.720,761 386.804,0	15.676



Punct început	X / Y	Punct sfârșit	X / Y	Lungime segment (** (m)
5	580.720,761 386.804,0	6	580.726,365 386.808,239	7.027
7	580.727,286 386.808,914	8	580.729,79 386.810,749	3.104
9	580.736,024 386.815,357	10	580.740,515 386.818,244	5.339
11	580.752,919 386.827,967	12	580.762,029 386.834,68	11.316
13	580.761,115 386.836,015	14	580.759,428 386.838,671	3.146
15	580.755,09 386.845,22	16	580.749,138 386.840,926	7.339
17	580.744,289 386.837,354	18	580.737,05 386.831,635	9.226
19	580.724,206 386.822,221	20	580.719,193 386.818,685	6.135
21	580.711,572 386.812,753	22	580.710,418 386.812,002	1.377
23	580.686,92 386.796,722	24	580.685,503 386.795,744	1.722
25	580.685,782 386.795,362	26	580.692,749 386.785,898	11.752

Punct început	X / Y	Punct sfârșit	X / Y	Lungime segment (** (m)
6	580.726,365 386.808,239	7	580.727,286 386.808,914	1.142
8	580.729,79 386.810,749	9	580.736,024 386.815,357	7.752
10	580.740,515 386.818,244	11	580.752,919 386.827,967	15.761
12	580.762,029 386.834,68	13	580.761,115 386.836,015	1.618
14	580.759,428 386.838,671	15	580.755,09 386.845,22	7.855
16	580.749,138 386.840,926	17	580.744,289 386.837,354	6.023
18	580.737,05 386.831,635	19	580.724,206 386.822,221	15.925
20	580.719,193 386.818,685	21	580.711,572 386.812,753	9.658
22	580.710,418 386.812,002	23	580.686,92 386.796,722	28.029
24	580.685,503 386.795,744	25	580.685,782 386.795,362	0.473
26	580.692,749 386.785,898	1	580.693,143 386.785,364	0.664

\*\* Lungimile segmentelor sunt determinate în planul de proiecție Stereo 70 și sunt rotunjite la 1 milimetru.

\*\*\* Distanța dintre puncte este formată din segmente cumulate ce sunt mai mici decât valoarea 1 milimetru.



**DATE DESPRE IMOBILUL NR. 8055**

Oficiul de Cadastru și Publicitate Imobiliară PRAHOVA  
Biroul de Cadastru și Publicitate Imobiliară Ploiești

**A. Partea I. Descrierea imobilului**

TEREN Intravilan

Nr. CF vechi:5967

Nr. cadastral vechi:11508

Adresa: Loc. Ploiestiori, Str Eternității, Nr. 15, Jud. Prahova

Nr. Crt	Nr cadastral Nr. topografic	Suprafața* (mp)	Observații / Referințe
A1	22139	2.136	Sector cadastral:20 Teren neimprejmuit;

**B. Partea II. Proprietari și acte**

Inscrieri privitoare la dreptul de proprietate și alte drepturi reale		Referințe
<b>15825 / 07/03/2008</b>		
Certificat Mostenitor nr. 53, din 25/11/1996 emis de NP MARIA TUDOSE;		
B1	Intabulare, drept de PROPRIETATE, dobandit prin Succesiune, cota actuala 1/2, cota initiala 1/2 1) MIRCEA MARIN	A1
<b>35074 / 22/05/2008</b>		
Contract De Vanzare-Cumparare nr. 1383, din 20/05/2008 emis de NP LUPU MARIA LUIZA;		
B3	Intabulare, drept de PROPRIETATEcumparare ca bun comun, dobandit prin Conventie, cota actuala 1/2, cota initiala 1/2 1) PAUN CRISTIAN 2) PAUN GEORGETA	A1

**C. Partea III. SARCINI .**

Inscrieri privind dezmembramintele dreptului de proprietate, drepturi reale de garanție și sarcini	Referințe
NU SUNT	

## Anexa Nr. 1 La Partea I

## Teren

Nr cadastral	Suprafața (mp)*	Observații / Referințe
22139	2.136	

\* Suprafața este determinată în planul de proiecție Stereo 70.



## Date referitoare la teren

Crt	Categorie folosință	Intravilan	Suprafața (mp)	Tarla	Parcelă	Nr. topo	Observații / Referințe
8055	arabil	DA	2.136	T26	210/35	-	

## Lungime Segmente

1) Valorile lungimilor segmentelor sunt obținute din proiecție în plan.

Punct început	X / Y	Punct sfârșit	X / Y	Lungime segment (** (m)
1	580.685,503 386.795,744	2	580.542,743 386.699,429	172.212
2	580.542,743 386.699,429	3	580.543,559 386.685,448	14.005
3	580.543,559 386.685,448	4	580.692,749 386.785,898	179.855
4	580.692,749 386.785,898	5	580.685,782 386.795,362	11.752
5	580.685,782 386.795,362	1	580.685,503 386.795,744	0.473

**\*\* Lungimile segmentelor sunt determinate în planul de proiecție Stereo 70 și sunt rotunjite la 1 milimetru.**

**\*\*\* Distanța dintre puncte este formată din segmente cumulate ce sunt mai mici decât valoarea 1 milimetru.**



**DATE DESPRE IMOBILUL NR. 8056**

Oficiul de Cadastru și Publicitate Imobiliară PRAHOVA  
Biroul de Cadastru și Publicitate Imobiliară Ploiești

**A. Partea I. Descrierea imobilului**

TEREN Intravilan

Adresa: Loc. Ploiestiori, Str Prahovei, Nr. 30, Jud. Prahova

Nr. Crt	Nr cadastral Nr. topografic	Suprafața* (mp)	Observații / Referințe
A1	28162	Din acte: 472 Masurata: 497	Sector cadastral:20 Teren imprejmuit;

**Construcții**

Crt	Nr cadastral Nr. topografic	Adresa	Observații / Referințe
A1.1	28162-C1	Loc. Ploiestiori, Str Prahovei, Nr. 30, Jud. Prahova	Nr. niveluri:2; S. construita la sol:70 mp; S. construita desfasurata:70 mp; Locuinta P

**B. Partea II. Proprietari și acte**

Inscrieri privitoare la dreptul de proprietate și alte drepturi reale		Referințe
<b>71850 / 10/07/2019</b>		
Contract De Vânzare-Cumpărare nr. 2768, din 10/07/2019 emis de NP Neculae dIANA;		
B3	Intabulare, drept de PROPRIETATEcumparare ca bun comun, dobandit prin Conventie, cota actuala 1/1, cota initiala 1/1 1) SPATARU IONELA 2) SPATARU EDUARD REMUS	A1
B4	Intabulare, drept de PROPRIETATEcumparare ca bun comun, dobandit prin Conventie, cota actuala 1/1, cota initiala 1/1 1) SPATARU IONELA 2) SPATARU EDUARD REMUS	A1.1

**C. Partea III. SARCINI**

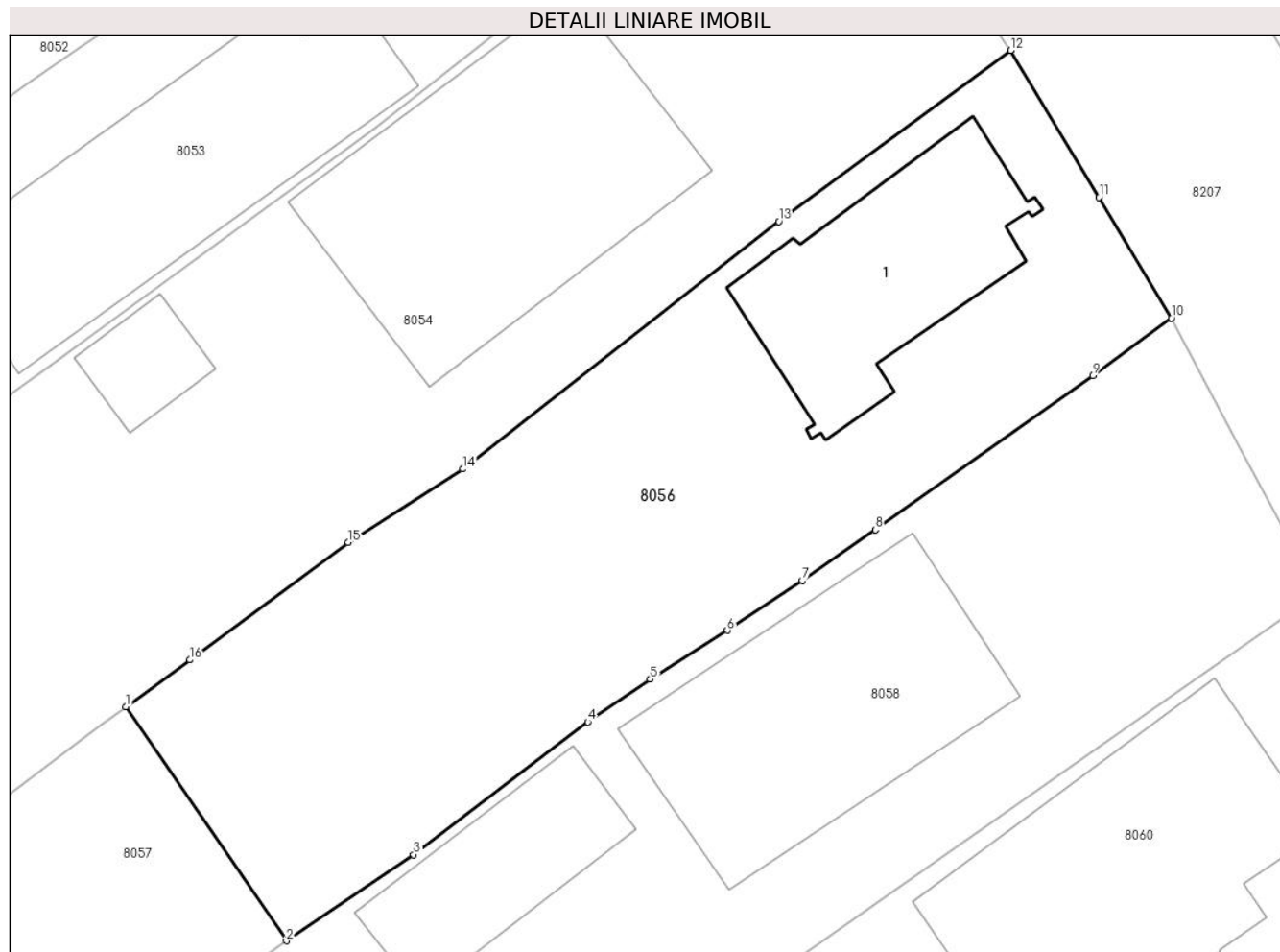
Inscrieri privind dezmembramintele dreptului de proprietate, drepturi reale de garanție și sarcini		Referințe
<b>71850 / 10/07/2019</b>		
Contract De Vânzare-Cumpărare nr. 2768, din 10/07/2019 emis de NP Neculae dIANA;		
C1	Intabulare, drept de HABITATIE 1) DRAGOMIR VASILE 2) DRAGOMIR VERONIKA	A1.1

## Anexa Nr. 1 La Partea I

## Teren

Nr cadastral	Suprafața (mp)*	Observații / Referințe
28162	Din acte: 472 Masurata: 497	

\* Suprafața este determinată în planul de proiecție Stereo 70.



## Date referitoare la teren

Crt	Categorie folosință	Intra vilan	Suprafața (mp)	Tarla	Parcelă	Nr. topo	Observații / Referințe
1	curți constructii	DA	497	T15	770	-	

## Date referitoare la construcții

Crt	Număr	Destinație construcție	Supraf. (mp)	Situație juridică	Observații / Referințe
A1.1	28162-C1	construcții de locuințe	Din acte: 0 Masurata: 70	Cu acte	Nr. niveluri:2; S. construita la sol:70 mp; S. construita desfasurata:70 mp; Locuinta P

## Lungime Segmente

1) Valorile lungimilor segmentelor sunt obținute din proiecție în plan.

Punct început	X / Y	Punct sfârșit	X / Y	Lungime segment (** (m)
1	580.727,286 386.808,914	2	580.733,589 386.799,719	11.148
2	580.733,589 386.799,719	3	580.738,584 386.803,102	6.033
3	580.738,584 386.803,102	4	580.745,427 386.808,315	8.602



Punct început	X / Y	Punct sfârșit	X / Y	Lungime segment (** (m)
4	580.745,427 386.808,315	5	580.747,876 386.809,992	2.968
5	580.747,876 386.809,992	6	580.750,905 386.811,91	3.585
6	580.750,905 386.811,91	7	580.753,855 386.813,866	3.54
7	580.753,855 386.813,866	8	580.756,715 386.815,857	3.485
8	580.756,715 386.815,857	9	580.765,254 386.821,918	10.471
9	580.765,254 386.821,918	10	580.768,342 386.824,169	3.821
10	580.768,342 386.824,169	11	580.765,495 386.828,918	5.537
11	580.765,495 386.828,918	12	580.762,029 386.834,68	6.724
12	580.762,029 386.834,68	13	580.752,919 386.827,967	11.316
13	580.752,919 386.827,967	14	580.740,515 386.818,244	15.761
14	580.740,515 386.818,244	15	580.736,024 386.815,357	5.339
15	580.736,024 386.815,357	16	580.729,79 386.810,749	7.752
16	580.729,79 386.810,749	1	580.727,286 386.808,914	3.104

\*\* Lungimile segmentelor sunt determinate în planul de proiecție Stereo 70 și sunt rotunjite la 1 milimetru.

\*\*\* Distanța dintre puncte este formată din segmente cumulate ce sunt mai mici decât valoarea 1 milimetru.



**DATE DESPRE IMOBILUL NR. 8057**

Oficiul de Cadastru și Publicitate Imobiliară PRAHOVA  
Biroul de Cadastru și Publicitate Imobiliară Ploiești

**A. Partea I. Descrierea imobilului**

TEREN Intravilan

Adresa: Loc. Ploiestiori, Str Eternității, Nr. 17, Jud. Prahova

Nr. Crt	Nr cadastral Nr. topografic	Suprafața* (mp)	Observații / Referințe
A1	24901	Din acte: 2.511 Masurata: 2.514	Sector cadastral:20 Teren neimprejmuit;

**B. Partea II. Proprietari și acte**

Inscrieri privitoare la dreptul de proprietate și alte drepturi reale	Referințe
<b>8600 / 21/02/2012</b>	
Act Administrativ nr. 17572, din 06/06/1994 emis de COMISIA JUDETEANA PRAHOVA (act notarial nr. 149/21-08-2007 emis de NP PUSCASU ION;);	
B1	Intabulare, drept de PROPRIETATEmostenire, dobandit prin Succesiune, cota actuala 1/1, cota initiala 1/1 1) PAUN CRISTIAN
	A1

**C. Partea III. SARCINI .**

Inscrieri privind dezmembramintele dreptului de proprietate, drepturi reale de garanție și sarcini	Referințe
NU SUNT	

## Anexa Nr. 1 La Partea I

## Teren

Nr cadastral	Suprafața (mp)*	Observații / Referințe
24901	Din acte: 2.511 Masurata: 2.514	

\* Suprafața este determinată în planul de proiecție Stereo 70.



## Date referitoare la teren

Crt	Categorie folosință	Intravilan	Suprafața (mp)	Tarla	Parcelă	Nr. topo	Observații / Referințe
8057	arabil	DA	460	T15	771	-	TEREN INTRAVILAN
8057	arabil	DA	2.054	T26	210/34	-	TEREN EXTRAVILAN

## Lungime Segmente

1) Valorile lungimilor segmentelor sunt obținute din proiecție în plan.

Punct început	X / Y	Punct sfârșit	X / Y	Lungime segment (** (m)
1	580.693,143 386.785,364	2	580.692,749 386.785,898	0.664
2	580.692,749 386.785,898	3	580.543,559 386.685,448	179.855
3	580.543,559 386.685,448	4	580.544,386 386.673,886	11.592
4	580.544,386 386.673,886	5	580.673,873 386.758,537	154.702

Punct început	X / Y	Punct sfârșit	X / Y	Lungime segment (** (m)
5	580.673,873 386.758,537	6	580.683,326 386.764,52	11.187
6	580.683,326 386.764,52	7	580.697,113 386.774,234	16.865
7	580.697,113 386.774,234	8	580.703,335 386.778,151	7.352
8	580.703,335 386.778,151	9	580.713,278 386.785,317	12.256
9	580.713,278 386.785,317	10	580.721,428 386.791,238	10.074
10	580.721,428 386.791,238	11	580.726,155 386.794,535	5.763
11	580.726,155 386.794,535	12	580.733,589 386.799,719	9.063
12	580.733,589 386.799,719	13	580.727,286 386.808,914	11.148
13	580.727,286 386.808,914	14	580.726,365 386.808,239	1.142
14	580.726,365 386.808,239	15	580.720,761 386.804,0	7.027
15	580.720,761 386.804,0	16	580.708,179 386.794,649	15.676
16	580.708,179 386.794,649	17	580.697,899 386.787,362	12.601
17	580.697,899 386.787,362	18	580.693,704 386.784,513	5.071
18	580.693,704 386.784,513	1	580.693,143 386.785,364	1.019

\*\* Lungimile segmentelor sunt determinate în planul de proiecție Stereo 70 și sunt rotunjite la 1 milimetru.

\*\*\* Distanța dintre puncte este formată din segmente cumulate ce sunt mai mici decât valoarea 1 milimetru.



**DATE DESPRE IMOBILUL NR. 8058**

Oficiul de Cadastru și Publicitate Imobiliară PRAHOVA  
Biroul de Cadastru și Publicitate Imobiliară Ploiești

**A. Partea I. Descrierea imobilului**

TEREN Intravilan

Nr. CF vechi:4559

Nr. cadastral vechi:10499

Adresa: Loc. Ploiestiori, Str Prahovei, Nr. 32, Jud. Prahova, Tarlaua Nr.15,Parcela Cc.772,A.773,V.774,Tarlaua Nr.26,Parcela A.210/33

Nr. Crt	Nr cadastral Nr. topografic	Suprafața* (mp)	Observații / Referințe
A1	20973	Din acte: 3.493 Masurata: 3.431	Sector cadastral:20 Teren imprejmuit;

**Construcții**

Crt	Nr cadastral Nr. topografic	Adresa	Observații / Referințe
A1.2	20973-C2	Loc. Ploiestiori, Str Prahovei, Nr. 32, Jud. Prahova, Tarlaua Nr.15,Parcela Cc.772,A.773,V.774,Tarlaua Nr.26,Parcela A.210/33	Nr. niveluri:2; S. construita la sol:106 mp; S. construita desfasurata:280 mp; Locuinta P+1+M

**B. Partea II. Proprietari și acte**

Inscrieri privitoare la dreptul de proprietate și alte drepturi reale		Referințe
<b>20994 / 09/05/2007</b>		
Titlu Proprietate nr. 17501, din 13/06/1999 emis de CJ PRAHOVA;		
B1	Intabulare, drept de PROPRIETATEreconstituire si mostenire, dobandit prin Succesiune, cota actuala 1/1, cota initiala 1/1 1) STOICA FLOREA 2) STOICA ELISABETA	A1
<b>67828 / 10/11/2011</b>		
Act Administrativ nr. 20994, din 09/05/2007 emis de OCPI PRAHOVA;		
B3	se indreapta eroarea materiala strecurata in cuprinsul incheierii nr. 20994/2007 si al prezentei carti funciare in sensul ca proprietari asupra terenului sunt: STOICA FLOREA si STOICA ELISABETA iar proprietar asupra constructiei este STOICA FLOREA	A1
<b>7893 / 16/02/2012</b>		
Act Administrativ nr. 6438, din 08/02/2012 emis de OCPI PRAHOVA;		
B4	se noteaza repositionarea imobilului	A1
<b>60732 / 09/05/2022</b>		
Hotarare Judecatoreasca nr. 10330, din 22/12/2021 emis de JUDECATORIA PLOIESTI;		
B5	se noteaza din oficiu Sentinta Civila nr.10330/22.12.2021 pronuntata de Judecatoria Ploiesti,avand ca obiect 'succesiune' ,actiune formulata de reclamanta STOICA LILIANA in contradictoriu cu paratii STOICA MARIAN si RADULESCU VICTORITA STELA	A1
/		
Act Administrativ nr. 139, din 19/12/2013 emis de PRIMARIA COMUNEI BLEJOI;		
B6	Intabulare, drept de PROPRIETATE, dobandit prin Construire, cota actuala 1/1, cota initiala 1/1 1) STOICA FLOREA 2) STOICA ELISABETA	A1.2

**C. Partea III. SARCINI .**

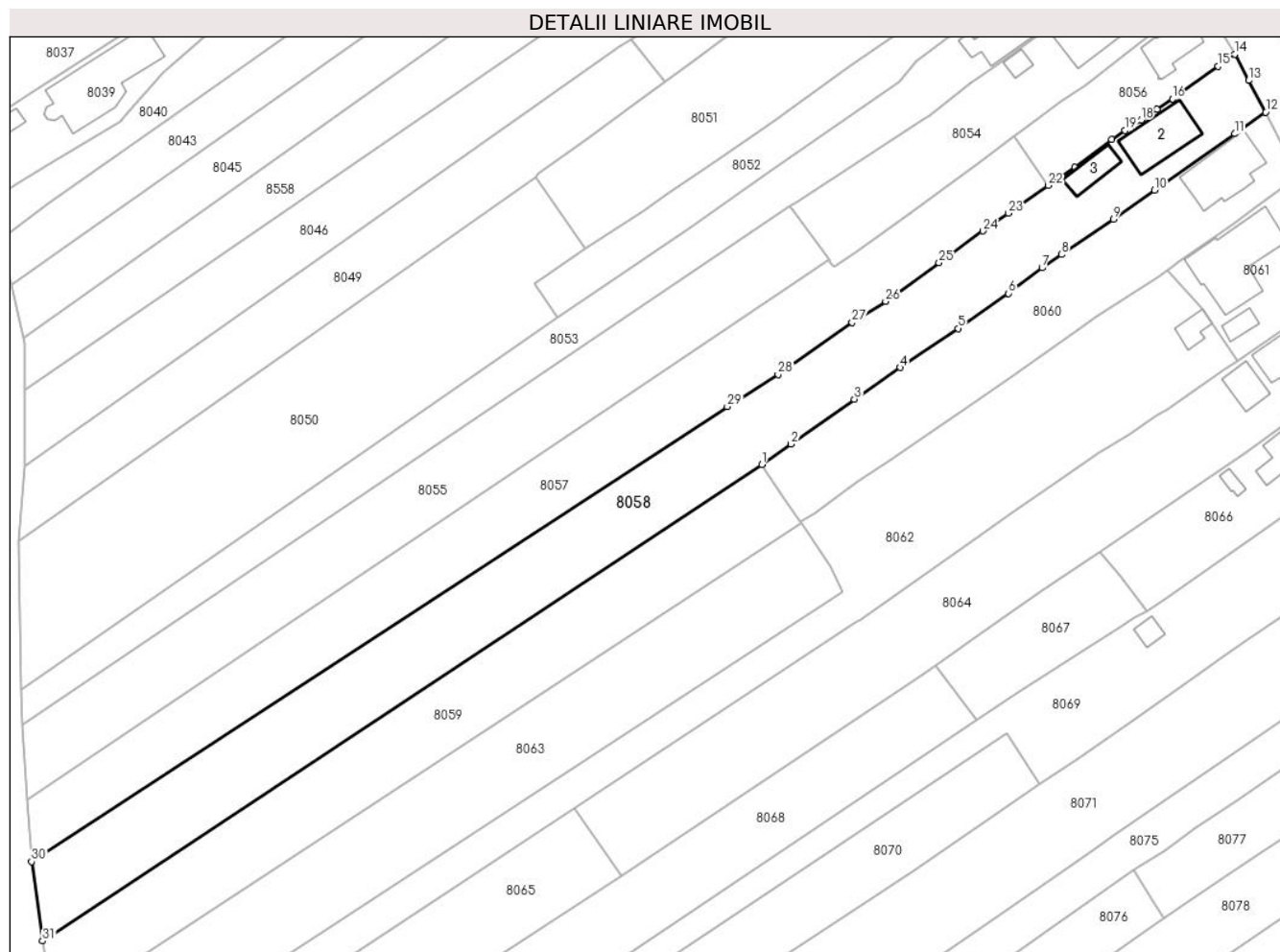
Inscrieri privind dezmembramintele dreptului de proprietate, drepturi reale de garanție și sarcini	Referințe
NU SUNT	

## Anexa Nr. 1 La Partea I

## Teren

Nr cadastral	Suprafața (mp)*	Observații / Referințe
20973	Din acte: 3.493 Masurata: 3.431	

\* Suprafața este determinată în planul de proiecție Stereo 70.



## Date referitoare la teren

Crt	Categorie folosință	Intravilan	Suprafața (mp)	Tarla	Parcelă	Nr. topo	Observații / Referințe
8058	curți constructii	DA	618	T15	772	-	
8058	arabil	DA	2.049	T26	210/33	-	
8058	arabil	DA	765	T15	773,774	-	

## Date referitoare la construcții

Crt	Număr	Destinație construcție	Supraf. (mp)	Situație juridică	Observații / Referințe
A1.2	20973-C2	construcții de locuințe	106	Cu acte	Nr. niveluri:2; S. construita la sol:106 mp; S. construita desfasurata:280 mp; Locuinta P+1+M
A1.3	20973-C3	construcții anexa	44	Fara acte	Nr. niveluri:1; S. construita la sol:44 mp; S. construita desfasurata:44 mp;

## Lungime Segmente

1) Valorile lungimilor segmentelor sunt obținute din proiecție în plan.

Punct început	X / Y	Punct sfârșit	X / Y	Lungime segment (** (m)	Punct început	X / Y	Punct sfârșit	X / Y	Lungime segment (** (m)
---------------	-------	---------------	-------	-------------------------	---------------	-------	---------------	-------	-------------------------



Punct început	X / Y	Punct sfârșit	X / Y	Lungime segment (** (m)
1	580.680,294 386.747,784	2	580.685,743 386.751,594	6.649
3	580.697,537 386.759,93	4	580.706,057 386.765,821	10.358
5	580.716,813 386.773,108	6	580.726,18 386.779,636	11.417
7	580.732,471 386.784,37	8	580.736,065 386.786,852	4.368
9	580.745,737 386.793,455	10	580.753,403 386.798,838	9.367
11	580.768,311 386.809,339	12	580.774,087 386.813,34	7.026
13	580.770,92 386.819,246	14	580.768,342 386.824,169	5.557
15	580.765,254 386.821,918	16	580.756,715 386.815,857	10.471
17	580.753,855 386.813,866	18	580.750,905 386.811,91	3.54
19	580.747,876 386.809,992	20	580.745,427 386.808,315	2.968
21	580.738,584 386.803,102	22	580.733,589 386.799,719	6.033
23	580.726,155 386.794,535	24	580.721,428 386.791,238	5.763
25	580.713,278 386.785,317	26	580.703,335 386.778,151	12.256
27	580.697,113 386.774,234	28	580.683,326 386.764,52	16.865
29	580.673,873 386.758,537	30	580.544,386 386.673,886	154.702
31	580.546,437 386.659,09	1	580.680,294 386.747,784	160.575

Punct început	X / Y	Punct sfârșit	X / Y	Lungime segment (** (m)
2	580.685,743 386.751,594	3	580.697,537 386.759,93	14.443
4	580.706,057 386.765,821	5	580.716,813 386.773,108	12.992
6	580.726,18 386.779,636	7	580.732,471 386.784,37	7.873
8	580.736,065 386.786,852	9	580.745,737 386.793,455	11.711
10	580.753,403 386.798,838	11	580.768,311 386.809,339	18.235
12	580.774,087 386.813,34	13	580.770,92 386.819,246	6.702
14	580.768,342 386.824,169	15	580.765,254 386.821,918	3.821
16	580.756,715 386.815,857	17	580.753,855 386.813,866	3.485
18	580.750,905 386.811,91	19	580.747,876 386.809,992	3.585
20	580.745,427 386.808,315	21	580.738,584 386.803,102	8.602
22	580.733,589 386.799,719	23	580.726,155 386.794,535	9.063
24	580.721,428 386.791,238	25	580.713,278 386.785,317	10.074
26	580.703,335 386.778,151	27	580.697,113 386.774,234	7.352
28	580.683,326 386.764,52	29	580.673,873 386.758,537	11.187
30	580.544,386 386.673,886	31	580.546,437 386.659,09	14.937

\*\* Lungimile segmentelor sunt determinate în planul de proiecție Stereo 70 și sunt rotunjite la 1 milimetru.

\*\*\* Distanța dintre puncte este formată din segmente cumulate ce sunt mai mici decât valoarea 1 milimetru.



**DATE DESPRE IMOBILUL NR. 8059**

Oficiul de Cadastru și Publicitate Imobiliară PRAHOVA  
Biroul de Cadastru și Publicitate Imobiliară Ploiești

**A. Partea I. Descrierea imobilului**

TEREN Intravilan

Adresa: Loc. Ploiestiori, Str Eternității, Jud. Prahova, TARLA 26 PARCELA A210/32

Nr. Crt	Nr cadastral Nr. topografic	Suprafața* (mp)	Observații / Referințe
A1	35343	2.087	Sector cadastral:20 Teren neimprejmuit; Teren intravilan imprejmuit partial. Imobil inregistrat in planul cadastral fara localizare certa din cauza lipsei planului parcelar.

**B. Partea II. Proprietari și acte**

Inscrieri privitoare la dreptul de proprietate și alte drepturi reale	Referințe
<b>42026 / 18/03/2024</b>	
Act Notarial nr. 334, din 15/03/2024 emis de NP MIHĂILESCU ANA-MARIA-LARISA;	
B2	A1
Intabulare, drept de PROPRIETATEcumpărare ca bun comun, dobandit prin Conventie, cota actuala 1/1, cota initiala 1/1	
1) NICOLAE MARILENA	
2) NICOLAE ADRIAN	

**C. Partea III. SARCINI .**

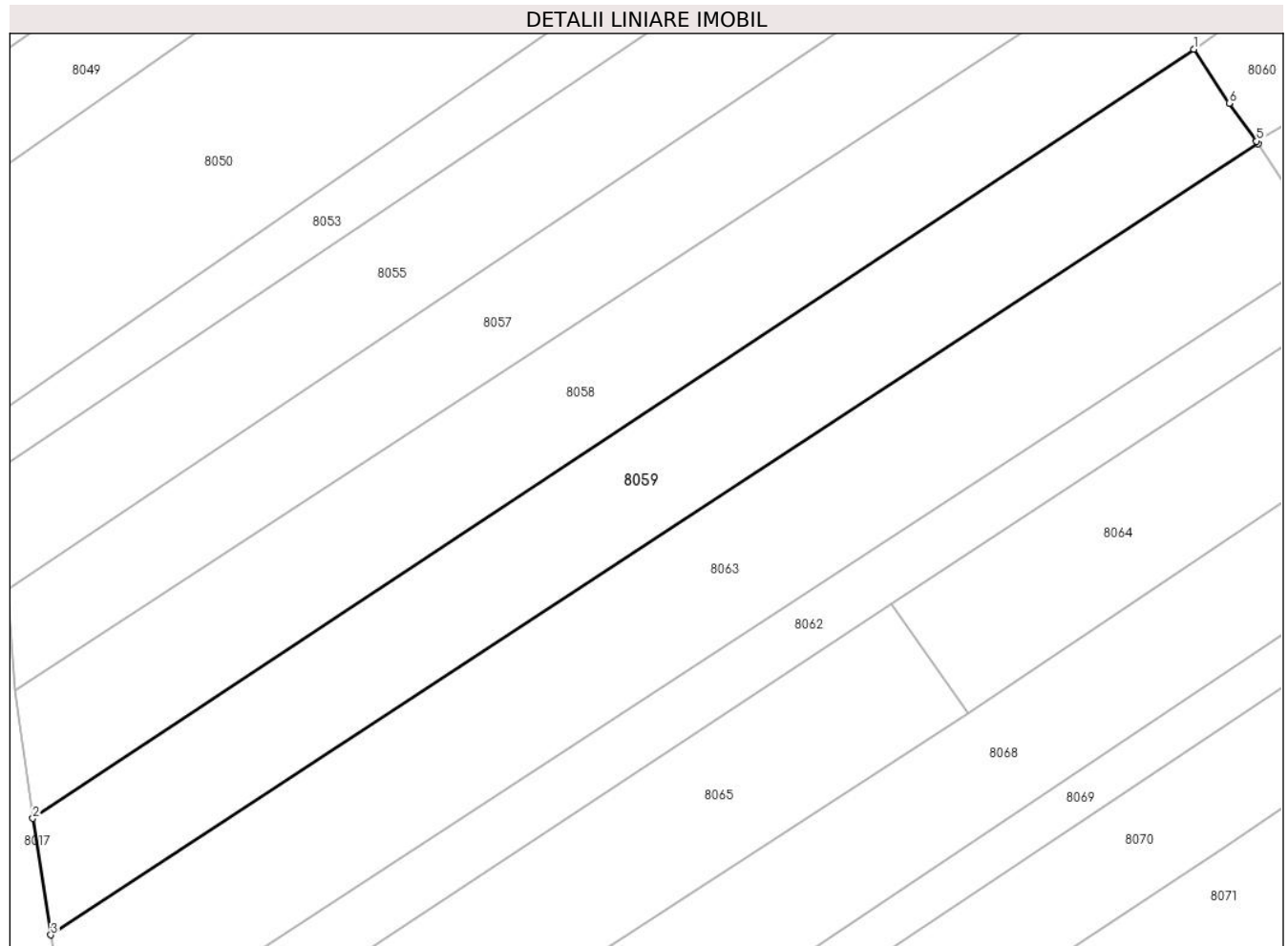
Inscrieri privind dezmembramintele dreptului de proprietate, drepturi reale de garanție și sarcini	Referințe
NU SUNT	

## Anexa Nr. 1 La Partea I

## Teren

Nr cadastral	Suprafața (mp)*	Observații / Referințe
35343	2.087	Teren intravilan imprejmuit partial. Imobil inregistrat in planul cadastral fara localizare certa din cauza lipsei planului parcelar.

\* Suprafața este determinată în planul de proiecție Stereo 70.



## Date referitoare la teren

Crt	Categorie folosință	Intra vilan	Suprafața (mp)	Tarla	Parcelă	Nr. topo	Observații / Referințe
8059	arabil	DA	2.087	26	210/32	-	Imobil inregistrat in planul cadastral fara localizare certa din cauza lipsei planului parcelar.

## Lungime Segmente

1) Valorile lungimilor segmentelor sunt obținute din proiecție în plan.

Punct început	X / Y	Punct sfârșit	X / Y	Lungime segment (** (m)
1	580.680,294 386.747,784	2	580.546,437 386.659,09	160.575
2	580.546,437 386.659,09	3	580.548,521 386.645,646	13.605
3	580.548,521 386.645,646	4	580.687,715 386.736,902	166.441
4	580.687,715 386.736,902	5	580.687,529 386.737,183	0.337

Punct început	X / Y	Punct sfârșit	X / Y	Lungime segment (** (m)
5	580.687,529 386.737,183	6	580.684,364 386.741,547	5.391
6	580.684,364 386.741,547	1	580.680,294 386.747,784	7.447

\*\* Lungimile segmentelor sunt determinate în planul de proiecție Stereo 70 și sunt rotunjite la 1 milimetru.

\*\*\* Distanța dintre puncte este formată din segmente cumulate ce sunt mai mici decât valoarea 1 milimetru.



**DATE DESPRE IMOBILUL NR. 8060**

Oficiul de Cadastru și Publicitate Imobiliară PRAHOVA  
Biroul de Cadastru și Publicitate Imobiliară Ploiești

**A. Partea I. Descrierea imobilului**

TEREN Intravilan

**Adresa:** Loc. Ploiestiori, Str Prahovei, Nr. 34, Jud. Prahova, Tarlaua Nr.15,Parcela Cc.772,A.773,V.774,Tarlaua Nr.26,Parcela A.210/33

Nr. Crt	Nr cadastral Nr. topografic	Suprafața* (mp)	Observații / Referințe
A1		Din acte: 1.526 Masurata: 1.499	Sector cadastral:20 Teren imprejmuit;

**Construcții**

Crt	Nr cadastral Nr. topografic	Adresa	Observații / Referințe
A1.1		Loc. Ploiestiori, Str Prahovei, Nr. 34, Jud. Prahova, Tarlaua Nr.15,Parcela Cc.772,A.773,V.774,Tarlaua Nr.26,Parcela A.210/33	Nr. niveluri:2; S. construita la sol:119 mp; S. construita desfasurata:179 mp;

**B. Partea II. Proprietari și acte**

Inscrieri privitoare la dreptul de proprietate și alte drepturi reale		Referințe
/		
Act Notarial nr. 20, din 21/03/2016 emis de NP TOMESCU ALICE-CRISTINA;		
B1	Intabulare, drept de PROPRIETATE, dobandit prin Succesiune, cota actuala 1/1, cota initiala 1/1 1) STANCU ALEXANDRA	A1, A1.1

**C. Partea III. SARCINI .**

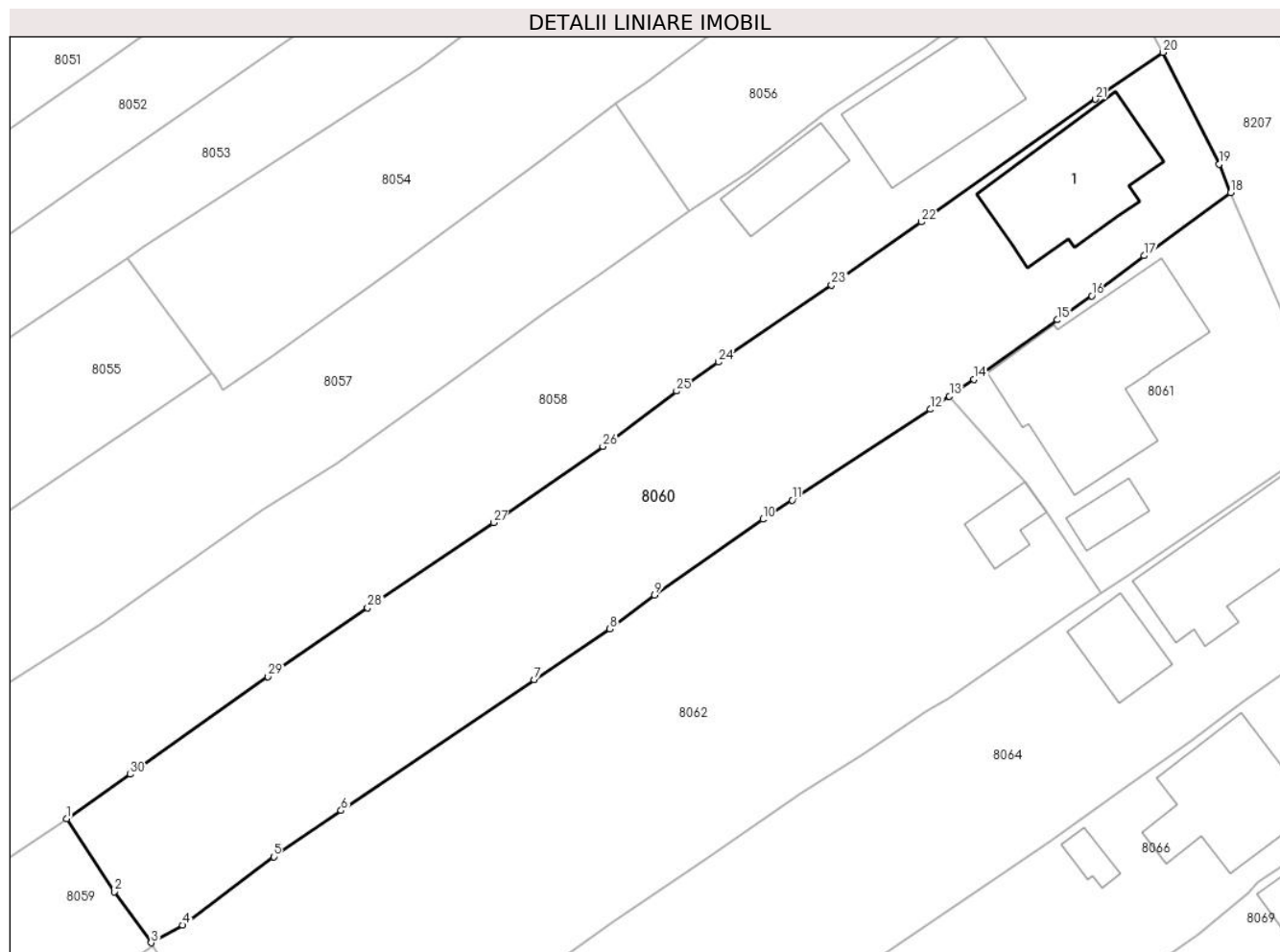
Inscrieri privind dezmembramintele dreptului de proprietate, drepturi reale de garanție și sarcini	Referințe
NU SUNT	

## Anexa Nr. 1 La Partea I

## Teren

Nr cadastral	Suprafața (mp)*	Observații / Referințe
	Din acte: 1.526 Masurata: 1.499	

\* Suprafața este determinată în planul de proiecție Stereo 70.



## Date referitoare la teren

Crt	Categorie folosință	Intra vilan	Suprafața (mp)	Tarla	Parcelă	Nr. topo	Observații / Referințe
8060	arabil	DA	1.066	T15	776,777	-	
8060	curți construcții	DA	434	T15	775	-	

## Date referitoare la construcții

Crt	Număr	Destinație construcție	Supraf. (mp)	Situație juridică	Observații / Referințe
A1.1		construcții de locuințe	119	Cu acte	Nr. niveluri:2; S. construita la sol:119 mp; S. construita desfasurata:179 mp;

## Lungime Segmente

1) Valorile lungimilor segmentelor sunt obținute din proiecție în plan.

Punct început	X / Y	Punct sfârșit	X / Y	Lungime segment (** (m)
1	580.680,294 386.747,784	2	580.684,364 386.741,547	7.447
3	580.687,529 386.737,183	4	580.690,206 386.738,689	3.072

Punct început	X / Y	Punct sfârșit	X / Y	Lungime segment (** (m)
2	580.684,364 386.741,547	3	580.687,529 386.737,183	5.391
4	580.690,206 386.738,689	5	580.698,011 386.744,549	9.76



Punct început	X / Y	Punct sfârșit	X / Y	Lungime segment (** (m)
5	580.698,011 386.744,549	6	580.703,782 386.748,49	6.988
7	580.720,284 386.759,695	8	580.726,765 386.764,017	7.79
9	580.730,605 386.766,904	10	580.739,856 386.773,403	11.306
11	580.742,36 386.775,047	12	580.754,186 386.782,812	14.147
13	580.755,815 386.783,942	14	580.757,901 386.785,39	2.539
15	580.765,07 386.790,462	16	580.767,98 386.792,521	3.565
17	580.772,464 386.795,943	18	580.779,886 386.801,336	9.174
19	580.778,876 386.803,761	20	580.774,087 386.813,34	10.709
21	580.768,311 386.809,339	22	580.753,403 386.798,838	18.235
23	580.745,737 386.793,455	24	580.736,065 386.786,852	11.711
25	580.732,471 386.784,37	26	580.726,18 386.779,636	7.873
27	580.716,813 386.773,108	28	580.706,057 386.765,821	12.992
29	580.697,537 386.759,93	30	580.685,743 386.751,594	14.443

Punct început	X / Y	Punct sfârșit	X / Y	Lungime segment (** (m)
6	580.703,782 386.748,49	7	580.720,284 386.759,695	19.947
8	580.726,765 386.764,017	9	580.730,605 386.766,904	4.804
10	580.739,856 386.773,403	11	580.742,36 386.775,047	2.995
12	580.754,186 386.782,812	13	580.755,815 386.783,942	1.983
14	580.757,901 386.785,39	15	580.765,07 386.790,462	8.782
16	580.767,98 386.792,521	17	580.772,464 386.795,943	5.641
18	580.779,886 386.801,336	19	580.778,876 386.803,761	2.627
20	580.774,087 386.813,34	21	580.768,311 386.809,339	7.026
22	580.753,403 386.798,838	23	580.745,737 386.793,455	9.367
24	580.736,065 386.786,852	25	580.732,471 386.784,37	4.368
26	580.726,18 386.779,636	27	580.716,813 386.773,108	11.417
28	580.706,057 386.765,821	29	580.697,537 386.759,93	10.358
30	580.685,743 386.751,594	1	580.680,294 386.747,784	6.649

\*\* Lungimile segmentelor sunt determinate în planul de proiecție Stereo 70 și sunt rotunjite la 1 milimetru.

\*\*\* Distanța dintre puncte este formată din segmente cumulate ce sunt mai mici decât valoarea 1 milimetru.



**DATE DESPRE IMOBILUL NR. 8061**

Oficiul de Cadastru și Publicitate Imobiliară PRAHOVA  
Biroul de Cadastru și Publicitate Imobiliară Ploiești

**A. Partea I. Descrierea imobilului**

TEREN Intravilan

Nr. CF vechi:4131  
Nr. cadastral vechi:10086

Adresa: Loc. Ploiestiori, Str Prahovei, Nr. 36, Jud. Prahova

Nr. Crt	Nr cadastral Nr. topografic	Suprafața* (mp)	Observații / Referințe
A1	20463	Din acte: 590 Masurata: 574	Sector cadastral:20 Teren imprejmuit;

**Construcții**

Crt	Nr cadastral Nr. topografic	Adresa	Observații / Referințe
A1.1	20463-C1	Loc. Ploiestiori, Str Prahovei, Nr. 36, Jud. Prahova	Nr. niveluri:1; S. construita la sol:179 mp; S. construita desfasurata:179 mp; Constructie extinsa fara acte

**B. Partea II. Proprietari și acte**

Inscrieri privitoare la dreptul de proprietate și alte drepturi reale		Referințe
<b>80716 / 30/08/2016</b>		
Act Administrativ nr. C.3 913145, din 11/07/1970 emis de Consiliul Popular al Comunei Blejoi (CERTIFICAT DE CASATORIE (COPIE LEGALIZATA));		
B2	se noteaza faptul ca Anghelache Ioachim este casatorit cu Anghelache Florica , conform certificatului de casatorie seria C.3 nr. 913145 emis la data de 11.07.1970 de Consiliul Popular al Comunei Blejoi	A1.1
Act Notarial nr. 19, din 29/08/2016 emis de NP Calin Mirela (CERTIFICAT DE MOSTENITOR);		
B3	Intabulare, drept de PROPRIETATEmostenire, dobandit prin Succesiune, cota actuala 1/1, cota initiala 1/1 1) ANGHELACHE TUDOR-EUGEN	A1
B5	Intabulare, drept de PROPRIETATEMOSTENIRE, dobandit prin Succesiune, cota actuala 1/2, cota initiala 1/2 1) ANGHELACHE TUDOR-EUGEN	A1.1
<b>74070 / 22/08/2018</b>		
Act Notarial nr. 564, din 21/08/2018 emis de Calin Mirela;		
B6	Intabulare, drept de PROPRIETATE(cumparare ca bun comun), dobandit prin Conventie, cota actuala 1/2, cota initiala 1/2 1) ANGHELACHE TUDOR-EUGEN 2) ANGHELACHE FLORICA-ANDREEA	A1.1

**C. Partea III. SARCINI**

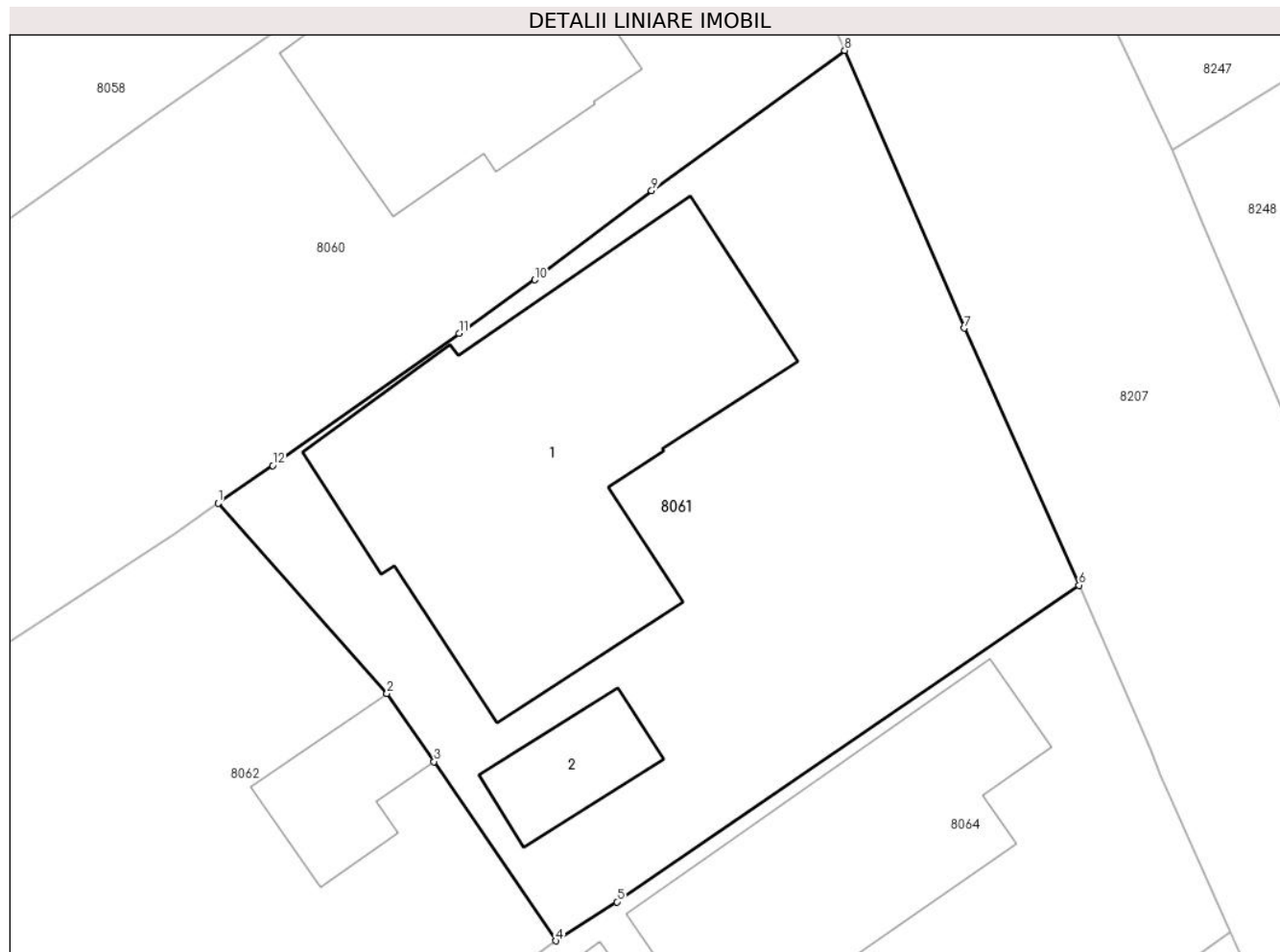
Inscrieri privind dezmembramintele dreptului de proprietate, drepturi reale de garanție și sarcini		Referințe
<b>74070 / 22/08/2018</b>		
Act Notarial nr. 564, din 21/08/2018 emis de Calin Mirela;		
C1	Intabulare, drept de HABITATIE(viagera asupra cotei de 1/2 din constructia C1) 1) ANGHELACHE FLORICA	A1, A1.1

## Anexa Nr. 1 La Partea I

## Teren

Nr cadastral	Suprafața (mp)*	Observații / Referințe
20463	Din acte: 590 Masurata: 574	

\* Suprafața este determinată în planul de proiecție Stereo 70.



## Date referitoare la teren

Crt	Categorie folosință	Intravilan	Suprafața (mp)	Tarla	Parcelă	Nr. topo	Observații / Referințe
8061	curți constructii	DA	574	T15	780	-	

## Date referitoare la construcții

Crt	Număr	Destinație construcție	Supraf. (mp)	Situație juridică	Observații / Referințe
A1.1	20463-C1	construcții de locuințe	179	Cu acte	Nr. niveluri:1; S. construita la sol:179 mp; S. construita desfasurata:179 mp; Constructie extinsa fara acte
A1.2	20463-C2	construcții anexa	21	Fara acte	Nr. niveluri:1; S. construita la sol:21 mp; S. construita desfasurata:21 mp;

## Lungime Segmente

1) Valorile lungimilor segmentelor sunt obținute din proiecție în plan.

Punct început	X / Y	Punct sfârșit	X / Y	Lungime segment (** (m)
1	580.755,815 386.783,942	2	580.762,302 386.776,631	9.774
2	580.762,302 386.776,631	3	580.764,109 386.774,014	3.18

Punct început	X / Y	Punct sfârșit	X / Y	Lungime segment (** (m)
3	580.764,109 386.774,014	4	580.768,791 386.767,127	8.328
4	580.768,791 386.767,127	5	580.771,136 386.768,627	2.784
5	580.771,136 386.768,627	6	580.788,889 386.780,792	21.521
6	580.788,889 386.780,792	7	580.784,479 386.790,663	10.811
7	580.784,479 386.790,663	8	580.779,886 386.801,336	11.619
8	580.779,886 386.801,336	9	580.772,464 386.795,943	9.174
9	580.772,464 386.795,943	10	580.767,98 386.792,521	5.641
10	580.767,98 386.792,521	11	580.765,07 386.790,462	3.565
11	580.765,07 386.790,462	12	580.757,901 386.785,39	8.782
12	580.757,901 386.785,39	1	580.755,815 386.783,942	2.539

\*\* Lungimile segmentelor sunt determinate în planul de proiecție Stereo 70 și sunt rotunjite la 1 milimetru.

\*\*\* Distanța dintre puncte este formată din segmente cumulate ce sunt mai mici decât valoarea 1 milimetru.



**DATE DESPRE IMOBILUL NR. 8062**

Oficiul de Cadastru și Publicitate Imobiliară PRAHOVA  
Biroul de Cadastru și Publicitate Imobiliară Ploiești

**A. Partea I. Descrierea imobilului**

TEREN Intravilan

Adresa: Loc. Ploiestiori, Jud. Prahova

Nr. Crt	Nr cadastral Nr. topografic	Suprafața* (mp)	Observații / Referințe
A1		2.934	Sector cadastral:20 Teren imprejmuit;

**B. Partea II. Proprietari și acte**

Inscrieri privitoare la dreptul de proprietate și alte drepturi reale		Referințe
/		
Act Notarial nr. 393, din 07/08/1998 emis de NP AURELIAN VIOREL SANDU (TP NR. 19809/13.06.1994 EMIS DE CJPSDDPAT);		
B1	Intabulare, drept de PROPRIETATE, dobandit prin Succesiune, cota actuala 1/2, cota initiala 1/2 1) IONITA TUDOR DEFUNCT:Da	A1
B2	Intabulare, drept de PROPRIETATE, dobandit prin Succesiune, cota actuala 1/2, cota initiala 1/2 1) ANGHELACHE FLORICA	A1

**C. Partea III. SARCINI .**

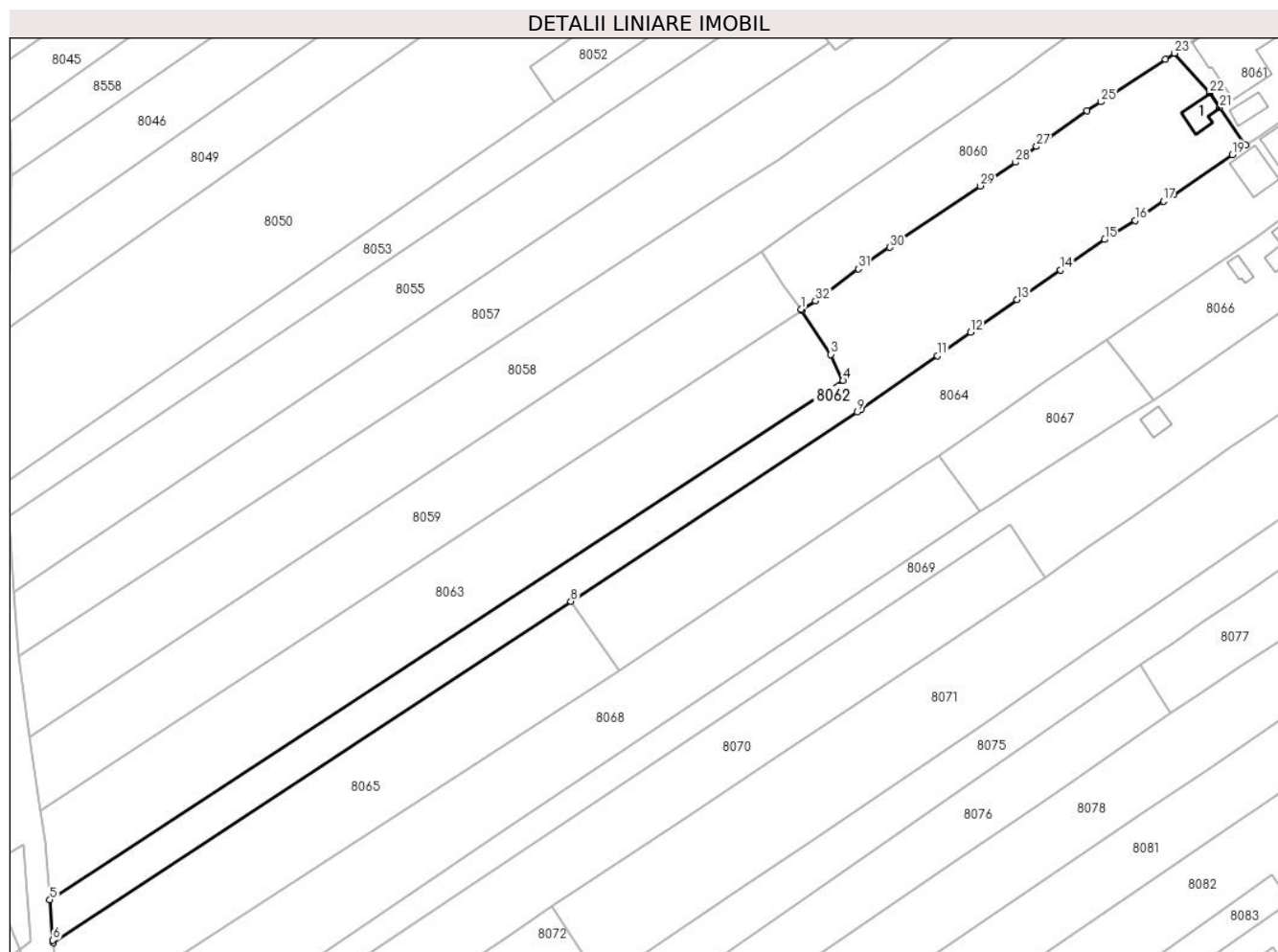
Inscrieri privind dezmembramintele dreptului de proprietate, drepturi reale de garanție și sarcini	Referințe
NU SUNT	

## Anexa Nr. 1 La Partea I

## Teren

Nr cadastral	Suprafața (mp)*	Observații / Referințe
	2.934	

\* Suprafața este determinată în planul de proiecție Stereo 70.



## Date referitoare la teren

Crt	Categorie folosință	Intravilan	Suprafața (mp)	Tarla	Parcelă	Nr. topo	Observații / Referințe
8062	curți constructii	DA	348	T15	778,779	-	
8062	arabil	DA	1.152	T26	210/30	-	
8062	arabil	DA	1.434	T15	778,779	-	

## Date referitoare la construcții

Crt	Număr	Destinație construcție	Supraf. (mp)	Situație juridică	Observații / Referințe
A1.1		constructii anexa	26	Fara acte	Nr. niveluri:1; S. construita la sol:26 mp; S. construita desfasurata:26 mp;

## Lungime Segmente

1) Valorile lungimilor segmentelor sunt obținute din proiecție în plan.

Punct început	X / Y	Punct sfârșit	X / Y	Lungime segment (** (m)
1	580.687,529 386.737,183	2	580.687,715 386.736,902	0.337
3	580.693,006 386.728,918	4	580.695,219 386.724,122	5.282

Punct început	X / Y	Punct sfârșit	X / Y	Lungime segment (** (m)
2	580.687,715 386.736,902	3	580.693,006 386.728,918	9.578
4	580.695,219 386.724,122	5	580.550,209 386.629,277	173.273



Punct început	X / Y	Punct sfârșit	X / Y	Lungime segment (** (m)
5	580.550,209 386.629,277	6	580.550,765 386.621,887	7.411
7	580.550,781 386.621,424	8	580.645,468 386.683,808	113.39
9	580.697,857 386.718,407	10	580.698,641 386.718,957	0.958
11	580.712,513 386.728,69	12	580.718,524 386.732,95	7.367
13	580.727,026 386.738,939	14	580.734,971 386.744,35	9.613
15	580.743,055 386.749,921	16	580.748,595 386.753,413	6.549
17	580.753,797 386.756,926	18	580.755,734 386.758,135	2.283
19	580.766,347 386.765,427	20	580.768,791 386.767,127	2.977
21	580.764,109 386.774,014	22	580.762,302 386.776,631	3.18
23	580.755,815 386.783,942	24	580.754,186 386.782,812	1.983
25	580.742,36 386.775,047	26	580.739,856 386.773,403	2.995
27	580.730,605 386.766,904	28	580.726,765 386.764,017	4.804
29	580.720,284 386.759,695	30	580.703,782 386.748,49	19.947
31	580.698,011 386.744,549	32	580.690,206 386.738,689	9.76

Punct început	X / Y	Punct sfârșit	X / Y	Lungime segment (** (m)
6	580.550,765 386.621,887	7	580.550,781 386.621,424	0.463
8	580.645,468 386.683,808	9	580.697,857 386.718,407	62.783
10	580.698,641 386.718,957	11	580.712,513 386.728,69	16.946
12	580.718,524 386.732,95	13	580.727,026 386.738,939	10.4
14	580.734,971 386.744,35	15	580.743,055 386.749,921	9.818
16	580.748,595 386.753,413	17	580.753,797 386.756,926	6.277
18	580.755,734 386.758,135	19	580.766,347 386.765,427	12.877
20	580.768,791 386.767,127	21	580.764,109 386.774,014	8.328
22	580.762,302 386.776,631	23	580.755,815 386.783,942	9.774
24	580.754,186 386.782,812	25	580.742,36 386.775,047	14.147
26	580.739,856 386.773,403	27	580.730,605 386.766,904	11.306
28	580.726,765 386.764,017	29	580.720,284 386.759,695	7.79
30	580.703,782 386.748,49	31	580.698,011 386.744,549	6.988
32	580.690,206 386.738,689	1	580.687,529 386.737,183	3.072

\*\* Lungimile segmentelor sunt determinate în planul de proiecție Stereo 70 și sunt rotunjite la 1 milimetru.

\*\*\* Distanța dintre puncte este formată din segmente cumulate ce sunt mai mici decât valoarea 1 milimetru.



**DATE DESPRE IMOBILUL NR. 8063**

Oficiul de Cadastru și Publicitate Imobiliară PRAHOVA  
Biroul de Cadastru și Publicitate Imobiliară Ploiești

**A. Partea I. Descrierea imobilului**

TEREN Intravilan

Adresa: Loc. Ploiestiori, Jud. Prahova

Nr. Crt	Nr cadastral Nr. topografic	Suprafața* (mp)	Observații / Referințe
A1		2.500	Sector cadastral:20 Teren neimprejmuit;

**B. Partea II. Proprietari și acte**

Inscrieri privitoare la dreptul de proprietate și alte drepturi reale		Referințe
/		
Act Notarial nr. 3683, din 06/09/2019 emis de NP NECULAE DIANA;		
B1	Intabulare, drept de PROPRIETATE, dobandit prin Conventie, cota actuala 1/1, cota initiala 1/1 1) POPESCU DANIELA	A1

**C. Partea III. SARCINI .**

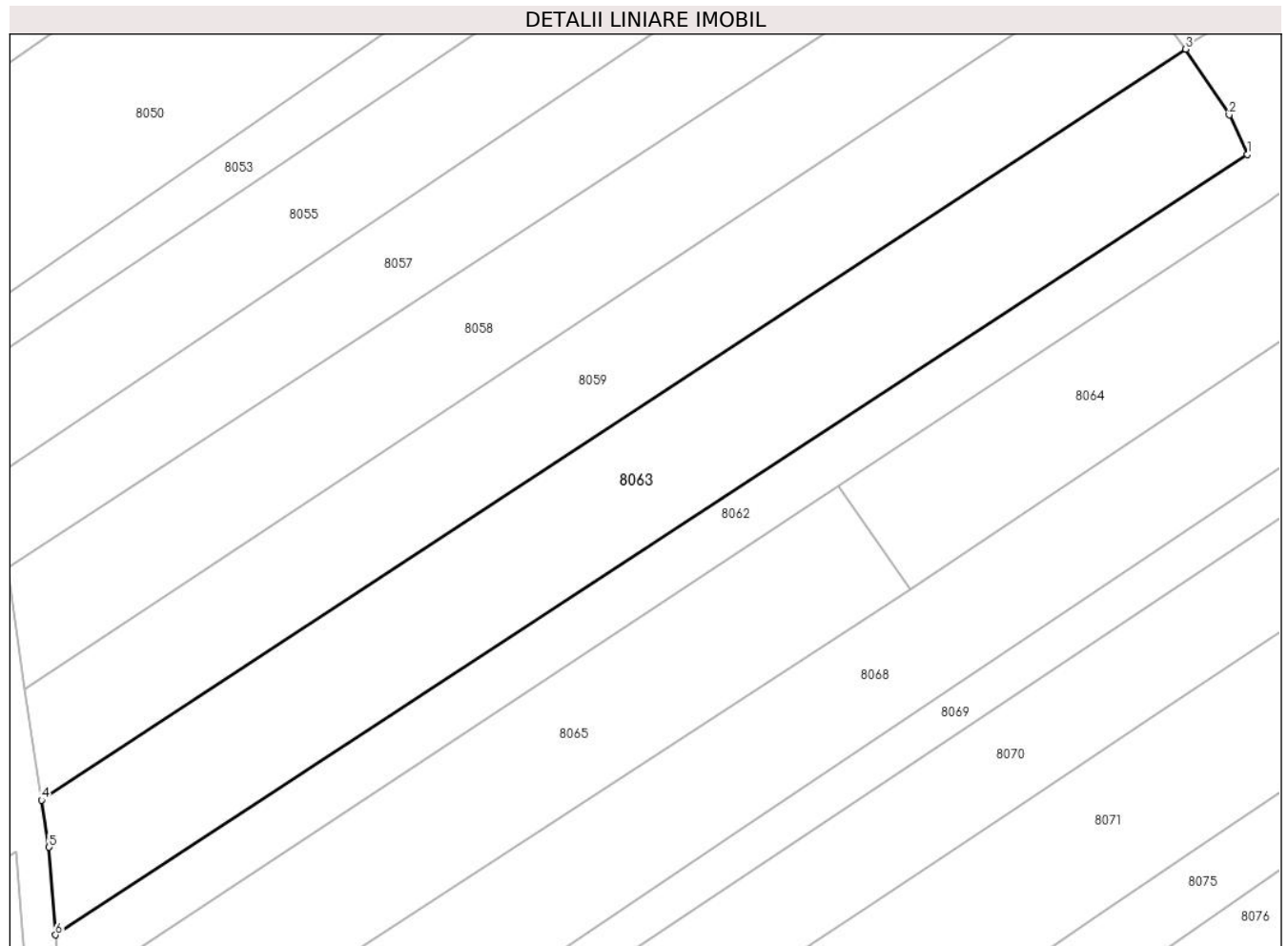
Inscrieri privind dezmembramintele dreptului de proprietate, drepturi reale de garanție și sarcini	Referințe
NU SUNT	

## Anexa Nr. 1 La Partea I

## Teren

Nr cadastral	Suprafața (mp)*	Observații / Referințe
	2.500	

\* Suprafața este determinată în planul de proiecție Stereo 70.



## Date referitoare la teren

Crt	Categorie folosință	Intra vilan	Suprafața (mp)	Tarla	Parcelă	Nr. topo	Observații / Referințe
8063	arabil	DA	2.500	T26	210/31	-	

## Lungime Segmente

1) Valorile lungimilor segmentelor sunt obținute din proiecție în plan.

Punct început	X / Y	Punct sfârșit	X / Y	Lungime segment (** (m)
1	580.695,219 386.724,122	2	580.693,006 386.728,918	5.282
2	580.693,006 386.728,918	3	580.687,715 386.736,902	9.578
3	580.687,715 386.736,902	4	580.548,521 386.645,646	166.441
4	580.548,521 386.645,646	5	580.549,408 386.639,927	5.787
5	580.549,408 386.639,927	6	580.550,209 386.629,277	10.68

Punct început	X / Y	Punct sfârșit	X / Y	Lungime segment (** (m)
6	580.550,209 386.629,277	1	580.695,219 386.724,122	173.273

\*\* Lungimile segmentelor sunt determinate în planul de proiecție Stereo 70 și sunt rotunjite la 1 milimetru.

\*\*\* Distanța dintre puncte este formată din segmente cumulate ce sunt mai mici decât valoarea 1 milimetru.



**DATE DESPRE IMOBILUL NR. 8064**

Oficiul de Cadastru și Publicitate Imobiliară PRAHOVA  
Biroul de Cadastru și Publicitate Imobiliară Ploiești

**A. Partea I. Descrierea imobilului**

TEREN Intravilan

Nr. CF vechi:7860

Nr. cadastral vechi:13290

Adresa: Loc. Ploiestiori, Str Prahovei, Nr. 38, Jud. Prahova

Nr. Crt	Nr cadastral Nr. topografic	Suprafața* (mp)	Observații / Referințe
A1	24167	Din acte: 2.550 Masurata: 2.577	Sector cadastral:20 Teren imprejmuit;

**Construcții**

Crt	Nr cadastral Nr. topografic	Adresa	Observații / Referințe
A1.1	24167-C1	Loc. Ploiestiori, Str Prahovei, Nr. 38, Jud. Prahova	Nr. niveluri:1; S. construita la sol:108 mp; S. construita desfasurata:108 mp;
A1.2	24167-C2	Loc. Ploiestiori, Str Prahovei, Nr. 38, Jud. Prahova	Nr. niveluri:1; S. construita la sol:43 mp; S. construita desfasurata:43 mp;

**B. Partea II. Proprietari și acte**

Inscrieri privitoare la dreptul de proprietate și alte drepturi reale	Referințe
<b>35938 / 28/06/2010</b>	
Contract De Vanzare-Cumparare nr. 13782, din 05/07/1995 emis de NOTARIATUL DE STAT PRAHOVA (contract vanzare-cumparare nr.1527/26.07.1996 emis de NP LUPU MARIA LUIZA;incheiere rectificare nr. 2660/19.05.2010 emis de NP LUPU MARIA LUIZA;autorizatie construire nr.40/09.08.1996 emis de PRIMARIA BLEJOI);	
B1	A1, A1.1, A1.2
Intabulare, drept de PROPRIETATEcumparare, dobandit prin Conventie, cota actuala 1/1, cota initiala 1/1	
1) OPREA MARIAN	
2) OPREA FLORICICA FELICIA	

**C. Partea III. SARCINI**

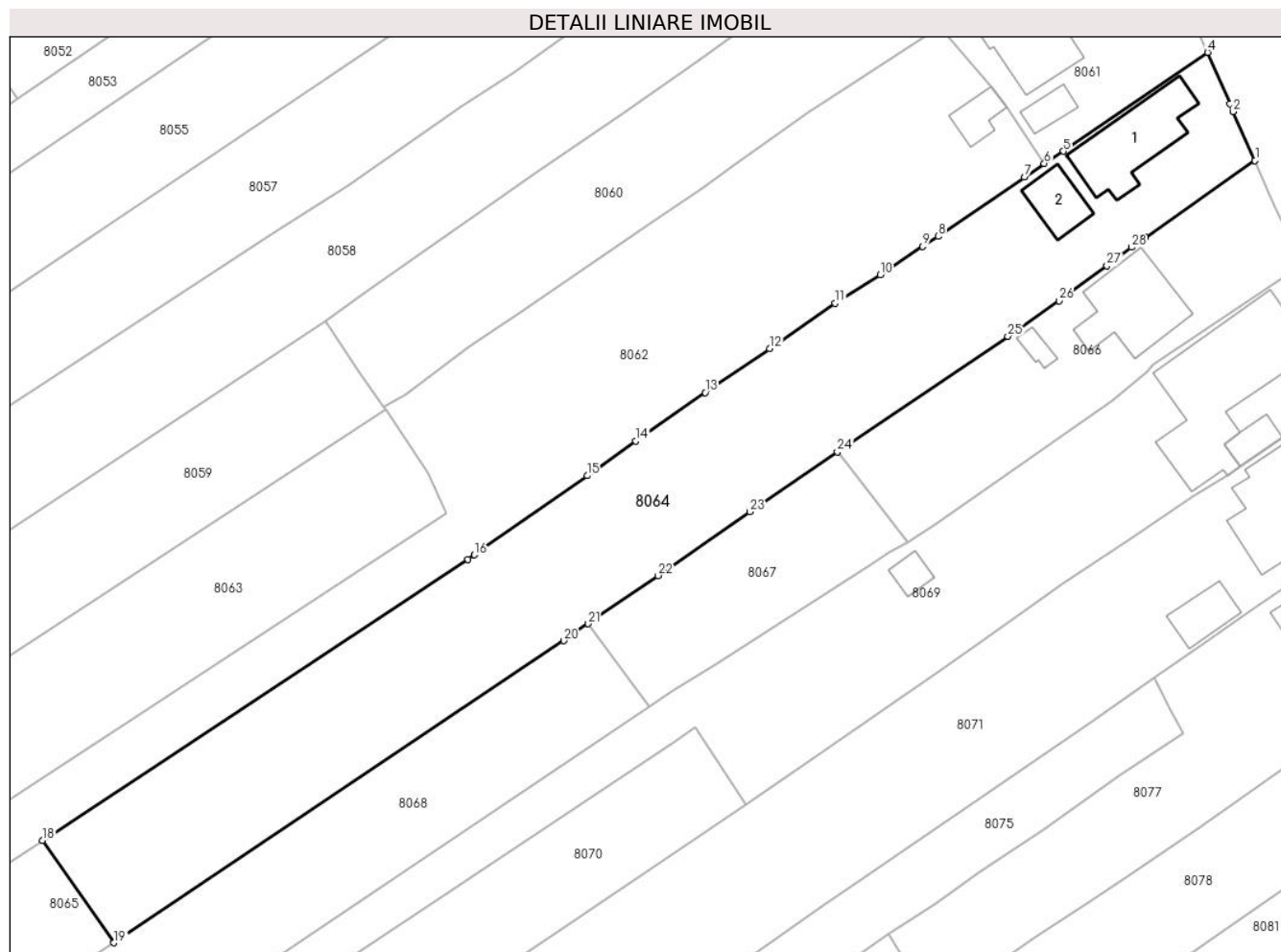
Inscrieri privind dezmembramintele dreptului de proprietate, drepturi reale de garanție și sarcini	Referințe
<b>82688 / 05/09/2016</b>	
Act Notarial nr. 3993, din 02/09/2016 emis de Popescu Viorica;	
C6	A1, A1.1, A1.2
se radiaza ipoteca si interdictiile inscrise sub C4,B3 prin incheierea nr. 61203/2010	
<b>66968 / 26/07/2018</b>	
Act Notarial nr. 3206, din 25/07/2018 emis de NP Sandu Aurelian Viorel;	
C8	A1, A1.1, A1.2
se radiaza ipotecile de sub C4 si C7 precum si interdictiile aferente de sub B4 si B5 inscrise prin incheierile nr. 97798/2015 si 82688/2016	

## Anexa Nr. 1 La Partea I

## Teren

Nr cadastral	Suprafața (mp)*	Observații / Referințe
24167	Din acte: 2.550 Masurata: 2.577	

\* Suprafața este determinată în planul de proiecție Stereo 70.



## Date referitoare la teren

Crt	Categorie folosință	Intravilan	Suprafața (mp)	Tarla	Parcelă	Nr. topo	Observații / Referințe
8064	arabil	DA	2.012	T15	782	-	
8064	curți constructii	DA	565	T15	781	-	

## Date referitoare la construcții

Crt	Număr	Destinație construcție	Supraf. (mp)	Situație juridică	Observații / Referințe
A1.1	24167-C1	construcții de locuințe	108	Cu acte	Nr. niveluri:1; S. construita la sol:108 mp; S. construita desfasurata:108 mp;
A1.2	24167-C2	construcții anexa	43	Cu acte	Nr. niveluri:1; S. construita la sol:43 mp; S. construita desfasurata:43 mp;

## Lungime Segmente

1) Valorile lungimilor segmentelor sunt obținute din proiecție în plan.

Punct început	X / Y	Punct sfârșit	X / Y	Lungime segment (** (m)
1	580.794,722 386.767,479	2	580.792,014 386.773,498	6.6

Punct început	X / Y	Punct sfârșit	X / Y	Lungime segment (** (m)
2	580.792,014 386.773,498	3	580.791,653 386.774,475	1.042



Punct început	X / Y	Punct sfârșit	X / Y	Lungime segment (** (m)
3	580.791,653 386.774,475	4	580.788,889 386.780,792	6.895
5	580.771,136 386.768,627	6	580.768,791 386.767,127	2.784
7	580.766,347 386.765,427	8	580.755,734 386.758,135	12.877
9	580.753,797 386.756,926	10	580.748,595 386.753,413	6.277
11	580.743,055 386.749,921	12	580.734,971 386.744,35	9.818
13	580.727,026 386.738,939	14	580.718,524 386.732,95	10.4
15	580.712,513 386.728,69	16	580.698,641 386.718,957	16.946
17	580.697,857 386.718,407	18	580.645,468 386.683,808	62.783
19	580.654,285 386.671,212	20	580.709,645 386.708,39	66.685
21	580.712,659 386.710,47	22	580.721,251 386.716,399	10.439
23	580.732,527 386.724,242	24	580.743,329 386.731,615	13.078
25	580.764,3 386.745,842	26	580.770,599 386.750,219	7.67
27	580.776,49 386.754,534	28	580.779,502 386.756,798	3.768
29	580.781,215 386.758,038	1	580.794,722 386.767,479	16.479

Punct început	X / Y	Punct sfârșit	X / Y	Lungime segment (** (m)
4	580.788,889 386.780,792	5	580.771,136 386.768,627	21.521
6	580.768,791 386.767,127	7	580.766,347 386.765,427	2.977
8	580.755,734 386.758,135	9	580.753,797 386.756,926	2.283
10	580.748,595 386.753,413	11	580.743,055 386.749,921	6.549
12	580.734,971 386.744,35	13	580.727,026 386.738,939	9.613
14	580.718,524 386.732,95	15	580.712,513 386.728,69	7.367
16	580.698,641 386.718,957	17	580.697,857 386.718,407	0.958
18	580.645,468 386.683,808	19	580.654,285 386.671,212	15.375
20	580.709,645 386.708,39	21	580.712,659 386.710,47	3.662
22	580.721,251 386.716,399	23	580.732,527 386.724,242	13.735
24	580.743,329 386.731,615	25	580.764,3 386.745,842	25.341
26	580.770,599 386.750,219	27	580.776,49 386.754,534	7.302
28	580.779,502 386.756,798	29	580.781,215 386.758,038	2.115

\*\* Lungimile segmentelor sunt determinate în planul de proiecție Stereo 70 și sunt rotunjite la 1 milimetru.

\*\*\* Distanța dintre puncte este formată din segmente cumulate ce sunt mai mici decât valoarea 1 milimetru.



**DATE DESPRE IMOBILUL NR. 8065**

Oficiul de Cadastru și Publicitate Imobiliară PRAHOVA  
Biroul de Cadastru și Publicitate Imobiliară Ploiești

**A. Partea I. Descrierea imobilului**

TEREN Intravilan

Adresa: Loc. Ploiestiori, Jud. Prahova

Nr. Crt	Nr cadastral Nr. topografic	Suprafața* (mp)	Observații / Referințe
A1		1.760	Sector cadastral:20 Teren neimprejmuit;

**B. Partea II. Proprietari și acte**

Inscrieri privitoare la dreptul de proprietate și alte drepturi reale	Referințe
/	
Act Administrativ nr. 19857, din 12/08/1994 emis de CJPSDDPAT;	
B1	A1
Intabulare, drept de PROPRIETATE, dobandit prin Reconstituire, cota actuala 1/1, cota initiala 1/1	
1) COBZARIU PETRACHE	

**C. Partea III. SARCINI .**

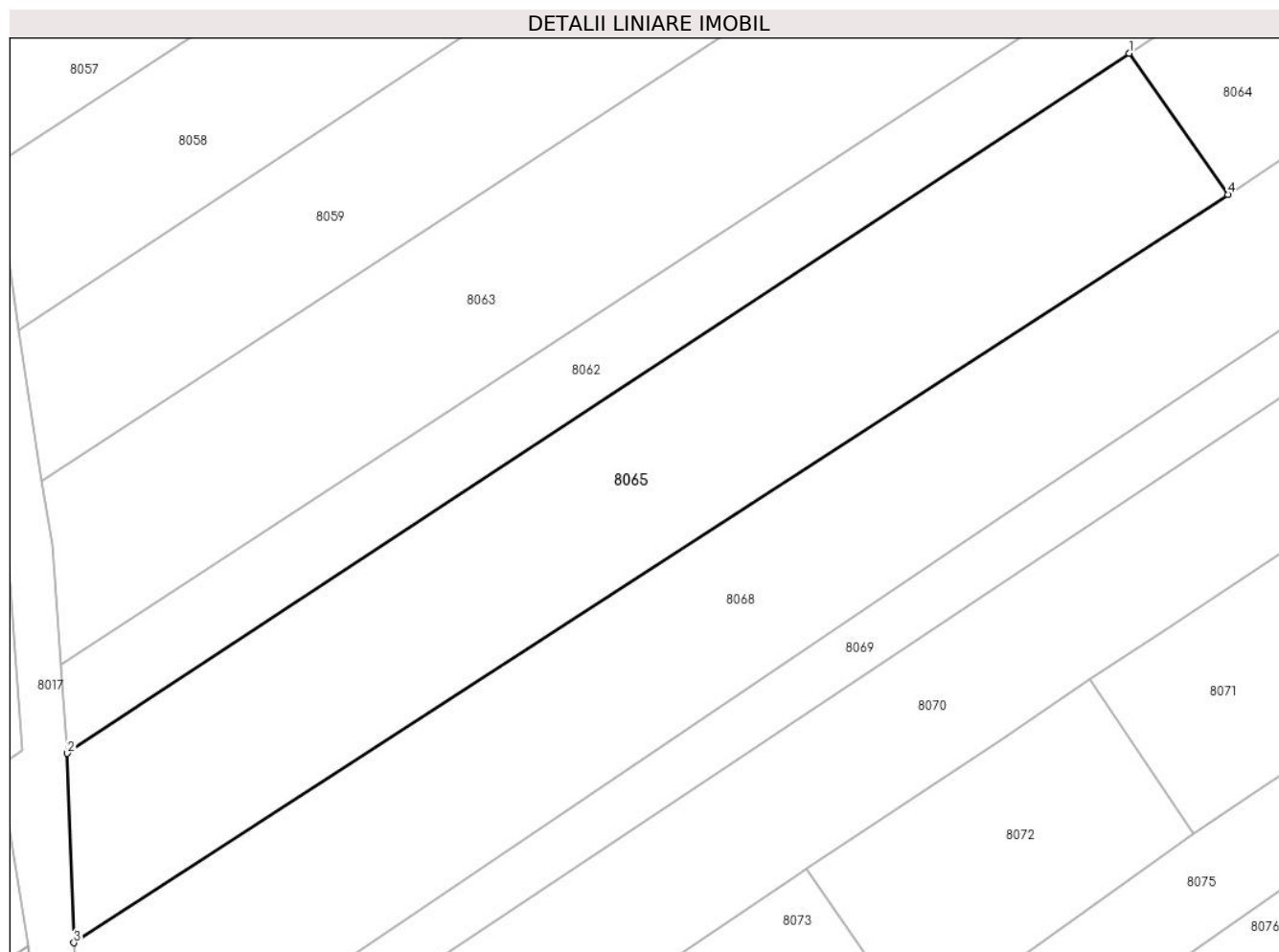
Inscrieri privind dezmembramintele dreptului de proprietate, drepturi reale de garanție și sarcini	Referințe
NU SUNT	

## Anexa Nr. 1 La Partea I

## Teren

Nr cadastral	Suprafața (mp)*	Observații / Referințe
	1.760	

\* Suprafața este determinată în planul de proiecție Stereo 70.



## Date referitoare la teren

Crt	Categorie folosință	Intravilan	Suprafața (mp)	Tarla	Parcelă	Nr. topo	Observații / Referințe
8065	arabil	DA	1.760	T26	210/28	-	

## Lungime Segmente

1) Valorile lungimilor segmentelor sunt obținute din proiecție în plan.

Punct început	X / Y	Punct sfârșit	X / Y	Lungime segment (** (m)
1	580.645,468 386.683,808	2	580.550,781 386.621,424	113.39
2	580.550,781 386.621,424	3	580.551,354 386.604,53	16.904
3	580.551,354 386.604,53	4	580.654,285 386.671,212	122.643
4	580.654,285 386.671,212	1	580.645,468 386.683,808	15.375

**\*\* Lungimile segmentelor sunt determinate în planul de proiecție Stereo 70 și sunt rotunjite la 1 milimetru.**

**\*\*\* Distanța dintre puncte este formată din segmente cumulate ce sunt mai mici decât valoarea 1 milimetru.**



**DATE DESPRE IMOBILUL NR. 8066**

Oficiul de Cadastru și Publicitate Imobiliară PRAHOVA  
Biroul de Cadastru și Publicitate Imobiliară Ploiești

**A. Partea I. Descrierea imobilului**

TEREN Intravilan

Nr. CF vechi:447  
Nr. cadastral vechi:747

Adresa: Loc. Ploiestiori, Str Prahovei, Nr. 40, Jud. Prahova

Nr. Crt	Nr cadastral Nr. topografic	Suprafața* (mp)	Observații / Referințe
A1	27260	840	Sector cadastral:20 Teren imprejmuit;

**Construcții**

Crt	Nr cadastral Nr. topografic	Adresa	Observații / Referințe
A1.1	27260-C1	Loc. Ploiestiori, Str Prahovei, Nr. 40, Jud. Prahova	Nr. niveluri:1; S. construita la sol:107 mp; S. construita desfasurata:107 mp;

**B. Partea II. Proprietari și acte**

Inscrieri privitoare la dreptul de proprietate și alte drepturi reale		Referințe
<b>8151 / 07/10/2002</b>		
Act Notarial nr. 4405, din 16/09/2002 emis de NP Tudose Maria;		
B1	Intabulare, drept de PROPRIETATEcumparare, dobandit prin Conventie, cota actuala 1/1, cota initiala 1/1 1) MATEI CIPRIAN CATALIN 2) MATEI LOREDANA ECATERINA	A1
/		
Act Administrativ nr. 110, din 08/11/2004 emis de PRIMARIA COM BLEJOI;		
B3	Intabulare, drept de PROPRIETATE, dobandit prin Construire, cota actuala 1/1, cota initiala 1/1 1) MATEI CIPRIAN CATALIN 2) MATEI LOREDANA ECATERINA	A1.1

**C. Partea III. SARCINI .**

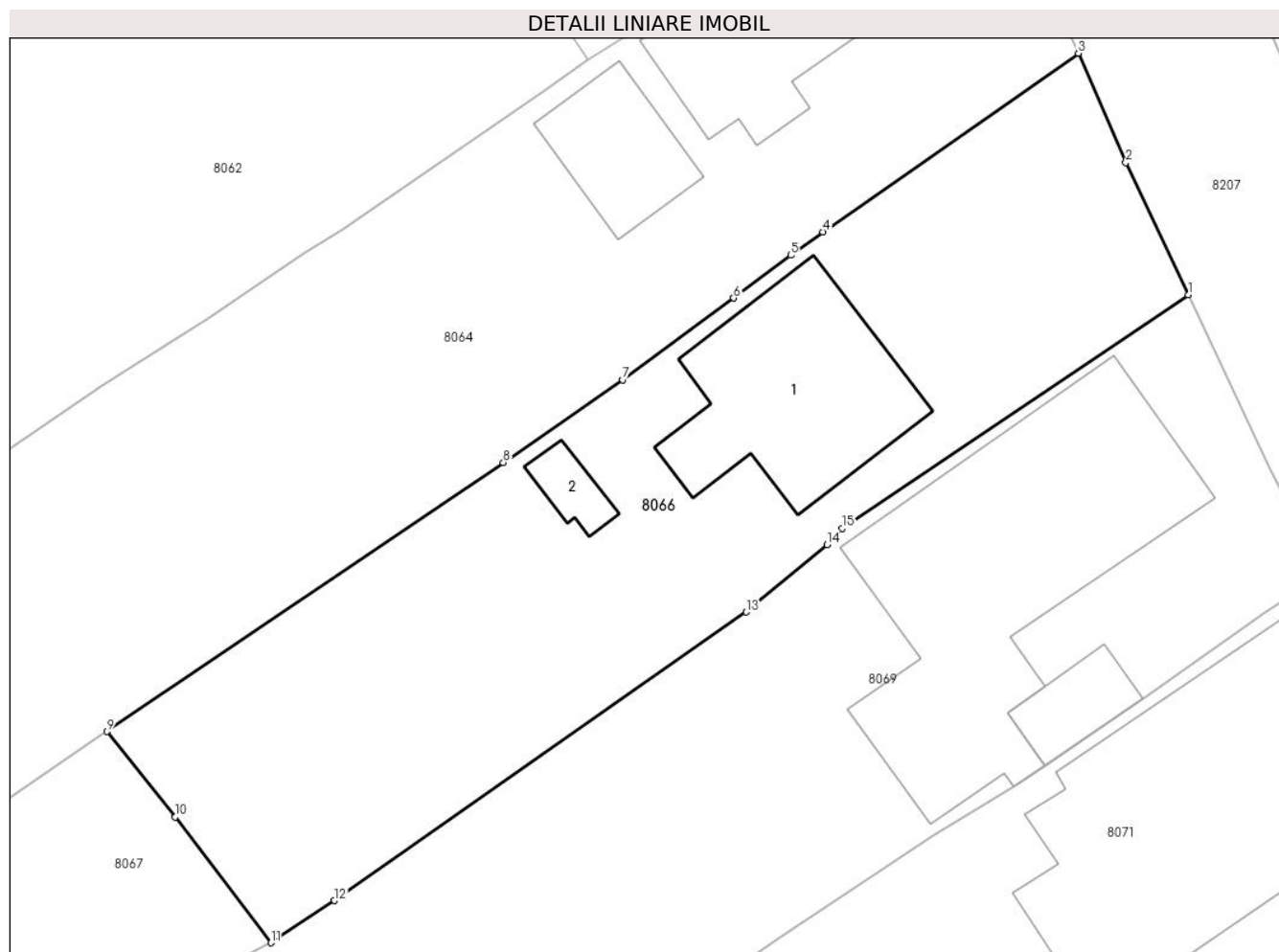
Inscrieri privind dezmembramintele dreptului de proprietate, drepturi reale de garanție și sarcini	Referințe
NU SUNT	

## Anexa Nr. 1 La Partea I

## Teren

Nr cadastral	Suprafața (mp)*	Observații / Referințe
27260	840	

\* Suprafața este determinată în planul de proiecție Stereo 70.



## Date referitoare la teren

Crt	Categorie folosință	Intra vilan	Suprafața (mp)	Tarla	Parcelă	Nr. topo	Observații / Referințe
8066	curți constructii	DA	840	T15	784,785	-	

## Date referitoare la construcții

Crt	Număr	Destinație construcție	Supraf. (mp)	Situație juridică	Observații / Referințe
A1.1	27260-C1	construcții de locuințe	Din acte: 0 Masurata: 107	Cu acte	Nr. niveluri:1; S. construita la sol:107 mp; S. construita desfasurata:107 mp;
A1.3	27260-C3	construcții anexa	12	Fara acte	Nr. niveluri:1; S. construita la sol:12 mp; S. construita desfasurata:12 mp;

## Lungime Segmente

1) Valorile lungimilor segmentelor sunt obținute din proiecție în plan.

Punct început	X / Y	Punct sfârșit	X / Y	Lungime segment (** (m)
1	580.800,547 386.754,7	2	580.797,232 386.761,692	7.738
2	580.797,232 386.761,692	3	580.794,722 386.767,479	6.308



Punct început	X / Y	Punct sfârșit	X / Y	Lungime segment (** (m)
3	580.794,722 386.767,479	4	580.781,215 386.758,038	16.479
4	580.781,215 386.758,038	5	580.779,502 386.756,798	2.115
5	580.779,502 386.756,798	6	580.776,49 386.754,534	3.768
6	580.776,49 386.754,534	7	580.770,599 386.750,219	7.302
7	580.770,599 386.750,219	8	580.764,3 386.745,842	7.67
8	580.764,3 386.745,842	9	580.743,329 386.731,615	25.341
9	580.743,329 386.731,615	10	580.746,944 386.727,105	5.78
10	580.746,944 386.727,105	11	580.752,019 386.720,45	8.369
11	580.752,019 386.720,45	12	580.755,355 386.722,68	4.013
12	580.755,355 386.722,68	13	580.777,148 386.737,937	26.603
13	580.777,148 386.737,937	14	580.781,424 386.741,5	5.566
14	580.781,424 386.741,5	15	580.782,244 386.742,364	1.191
15	580.782,244 386.742,364	1	580.800,547 386.754,7	22.072

\*\* Lungimile segmentelor sunt determinate în planul de proiecție Stereo 70 și sunt rotunjite la 1 milimetru.

\*\*\* Distanța dintre puncte este formată din segmente cumulate ce sunt mai mici decât valoarea 1 milimetru.



**DATE DESPRE IMOBILUL NR. 8067**

Oficiul de Cadastru și Publicitate Imobiliară PRAHOVA  
Biroul de Cadastru și Publicitate Imobiliară Ploiești

**A. Partea I. Descrierea imobilului**

TEREN Intravilan

Adresa: Loc. Ploiestiori, Jud. Prahova

Nr. Crt	Nr cadastral Nr. topografic	Suprafața* (mp)	Observații / Referințe
A1		498	Sector cadastral:20 Teren imprejmuit;

**B. Partea II. Proprietari și acte**

Inscrieri privitoare la dreptul de proprietate și alte drepturi reale		Referințe
/		
Act Notarial nr. 625, din 09/04/2001 emis de NP LUPU MARIA LUIZA;		
B1	Intabulare, drept de PROPRIETATE, dobandit prin Conventie, cota actuala 1/1, cota initiala 1/1 1) MIHAI ION	A1

**C. Partea III. SARCINI .**

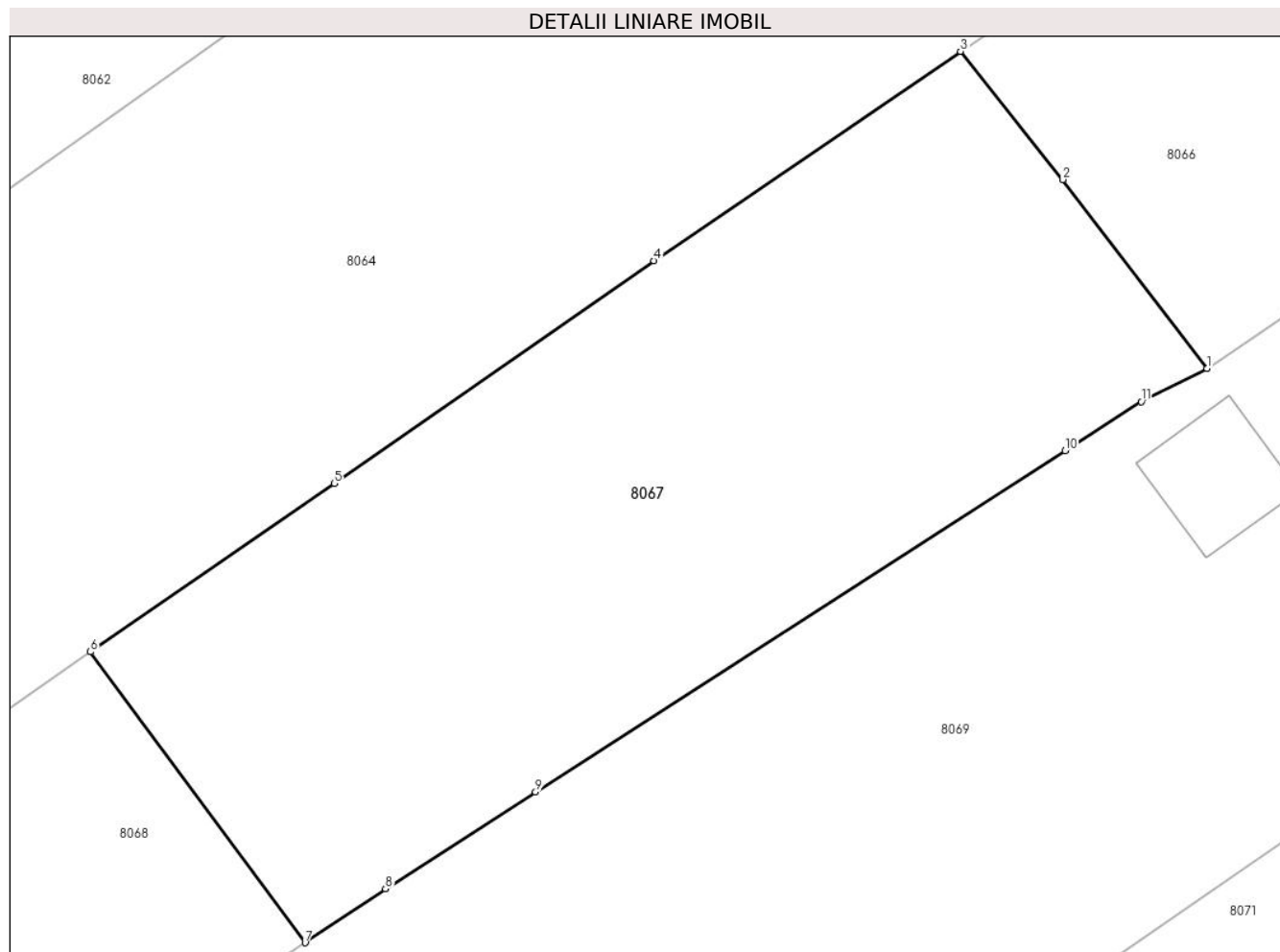
Inscrieri privind dezmembramintele dreptului de proprietate, drepturi reale de garanție și sarcini	Referințe
NU SUNT	

## Anexa Nr. 1 La Partea I

## Teren

Nr cadastral	Suprafața (mp)*	Observații / Referințe
	498	

\* Suprafața este determinată în planul de proiecție Stereo 70.



## Date referitoare la teren

Crt	Categorie folosință	Intravilan	Suprafața (mp)	Tarla	Parcelă	Nr. topo	Observații / Referințe
8067	arabil	DA	498	T15	783	-	

## Lungime Segmente

1) Valorile lungimilor segmentelor sunt obținute din proiecție în plan.

Punct început	X / Y	Punct sfârșit	X / Y	Lungime segment (** (m)
1	580.752,019 386.720,45	2	580.746,944 386.727,105	8.369
2	580.746,944 386.727,105	3	580.743,329 386.731,615	5.78
3	580.743,329 386.731,615	4	580.732,527 386.724,242	13.078
4	580.732,527 386.724,242	5	580.721,251 386.716,399	13.735
5	580.721,251 386.716,399	6	580.712,659 386.710,47	10.439

Punct început	X / Y	Punct sfârșit	X / Y	Lungime segment (** (m)
6	580.712,659 386.710,47	7	580.720,227 386.700,229	12.734
7	580.720,227 386.700,229	8	580.723,062 386.702,13	3.413
8	580.723,062 386.702,13	9	580.728,349 386.705,539	6.291
9	580.728,349 386.705,539	10	580.747,014 386.717,552	22.197
10	580.747,014 386.717,552	11	580.749,706 386.719,284	3.201
11	580.749,706 386.719,284	1	580.752,019 386.720,45	2.59

\*\* Lungimile segmentelor sunt determinate în planul de proiecție Stereo 70 și sunt rotunjite la 1 milimetru.

\*\*\* Distanța dintre puncte este formată din segmente cumulate ce sunt mai mici decât valoarea 1 milimetru.



**DATE DESPRE IMOBILUL NR. 8068**

Oficiul de Cadastru și Publicitate Imobiliară PRAHOVA  
Biroul de Cadastru și Publicitate Imobiliară Ploiești

**A. Partea I. Descrierea imobilului**

TEREN Intravilan

Adresa: Loc. Ploiestiori, Jud. Prahova

Nr. Crt	Nr cadastral Nr. topografic	Suprafața* (mp)	Observații / Referințe
A1		Din acte: 2.648 Masurata: 2.636	Sector cadastral:20 Teren neimprejmuit;

**B. Partea II. Proprietari și acte**

Inscrieri privitoare la dreptul de proprietate și alte drepturi reale		Referințe
/		
Act Notarial nr. 625, din 09/04/2001 emis de NP Lupu Maria Luiza;		
B1	Intabulare, drept de PROPRIETATE, dobandit prin Conventie, cota actuala 1/1, cota initiala 1/1 1) MIHAI ION	A1

**C. Partea III. SARCINI .**

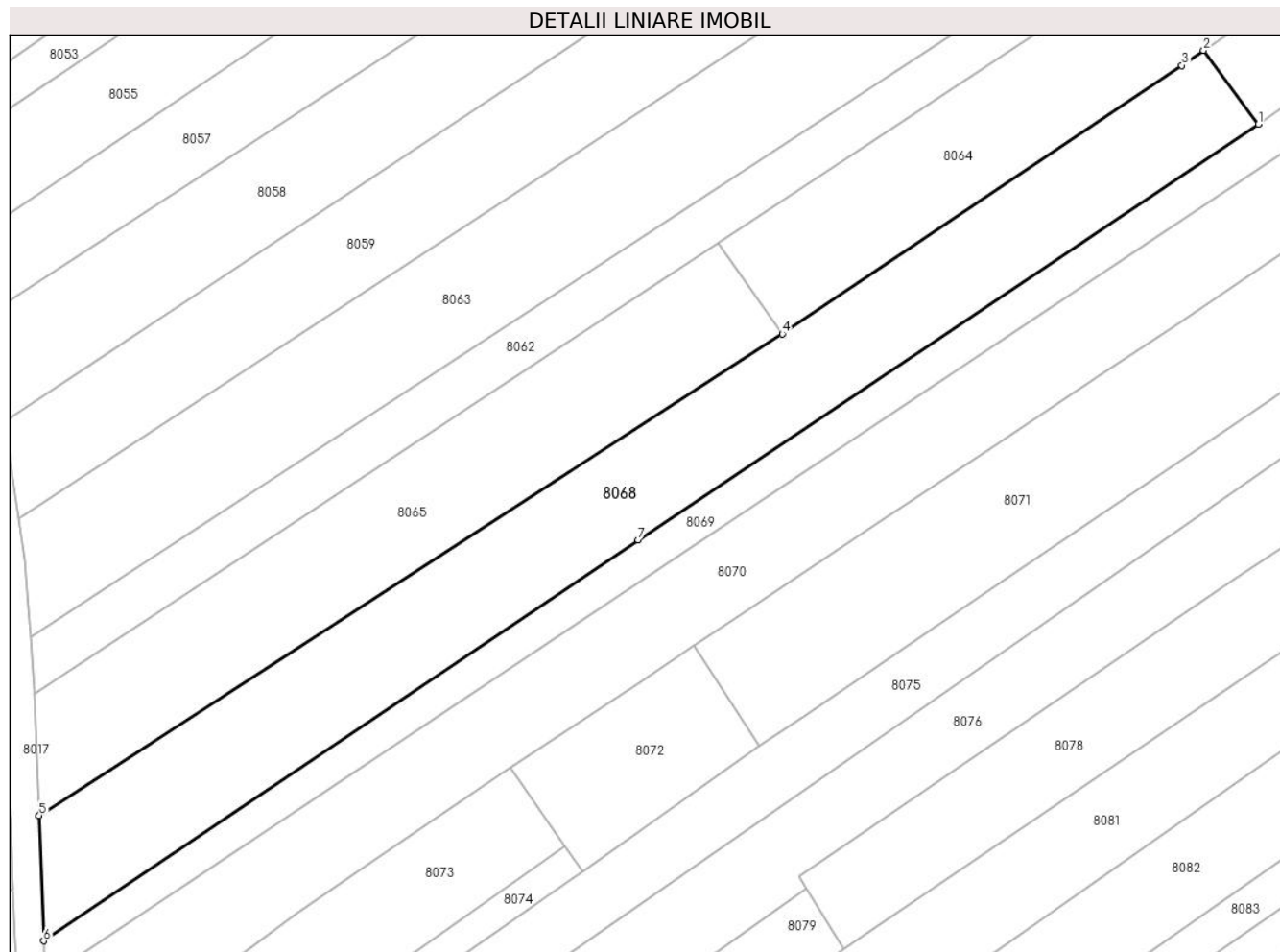
Inscrieri privind dezmembramintele dreptului de proprietate, drepturi reale de garanție și sarcini	Referințe
NU SUNT	

## Anexa Nr. 1 La Partea I

## Teren

Nr cadastral	Suprafața (mp)*	Observații / Referințe
	Din acte: 2.648 Masurata: 2.636	

\* Suprafața este determinată în planul de proiecție Stereo 70.



## Date referitoare la teren

Crt	Categorie folosință	Intra vilan	Suprafața (mp)	Tarla	Parcelă	Nr. topo	Observații / Referințe
8068	arabil	DA	2.636	T26	210/27	-	

## Lungime Segmente

1) Valorile lungimilor segmentelor sunt obținute din proiecție în plan.

Punct început	X / Y	Punct sfârșit	X / Y	Lungime segment (** (m)
1	580.720,227 386.700,229	2	580.712,659 386.710,47	12.734
2	580.712,659 386.710,47	3	580.709,645 386.708,39	3.662
3	580.709,645 386.708,39	4	580.654,285 386.671,212	66.685
4	580.654,285 386.671,212	5	580.551,354 386.604,53	122.643
5	580.551,354 386.604,53	6	580.551,974 386.587,15	17.391



Punct început	X / Y	Punct sfârșit	X / Y	Lungime segment (** (m)
6	580.551,974 386.587,15	7	580.634,343 386.642,653	99.324
7	580.634,343 386.642,653	1	580.720,227 386.700,229	103.398

\*\* Lungimile segmentelor sunt determinate în planul de proiecție Stereo 70 și sunt rotunjite la 1 milimetru.

\*\*\* Distanța dintre puncte este formată din segmente cumulate ce sunt mai mici decât valoarea 1 milimetru.



**DATE DESPRE IMOBILUL NR. 8069**

Oficiul de Cadastru și Publicitate Imobiliară PRAHOVA  
Biroul de Cadastru și Publicitate Imobiliară Ploiești

**A. Partea I. Descrierea imobilului**

TEREN Intravilan

Adresa: Loc. Ploiestiori, Str Prahovei, Nr. 42, Jud. Prahova

Nr. Crt	Nr cadastral Nr. topografic	Suprafața* (mp)	Observații / Referințe
A1	27067	2.463	Sector cadastral:20 Teren imprejmuit;

**Construcții**

Crt	Nr cadastral Nr. topografic	Adresa	Observații / Referințe
A1.1	27067-C1	Loc. Ploiestiori, Str Prahovei, Nr. 42, Jud. Prahova	Nr. niveluri:1; S. construita la sol:217 mp; S. construita desfasurata:217 mp;
A1.2	27067-C2	Loc. Ploiestiori, Str Prahovei, Nr. 42, Jud. Prahova	Nr. niveluri:1; S. construita la sol:22 mp; S. construita desfasurata:22 mp;

**B. Partea II. Proprietari și acte**

Inscrieri privitoare la dreptul de proprietate și alte drepturi reale		Referințe
<b>61541 / 10/05/2021</b>		
Act Notarial nr. 1640, din 07/05/2021 emis de NP Tudose George Radu;		
B9	Intabulare, drept de PROPRIETATEcumparare ca bun comun, dobandit prin Conventie, cota actuala 1/1, cota initiala 1/1 1) AVRAM ALEXANDRA EMILIA 2) AVRAM ALEXANDRU	A1
B10	Intabulare, drept de PROPRIETATEcumparare ca bun comun, dobandit prin Conventie, cota actuala 1/1, cota initiala 1/1 1) AVRAM ALEXANDRA EMILIA 2) AVRAM ALEXANDRU	A1.1, A1.2

**C. Partea III. SARCINI .**

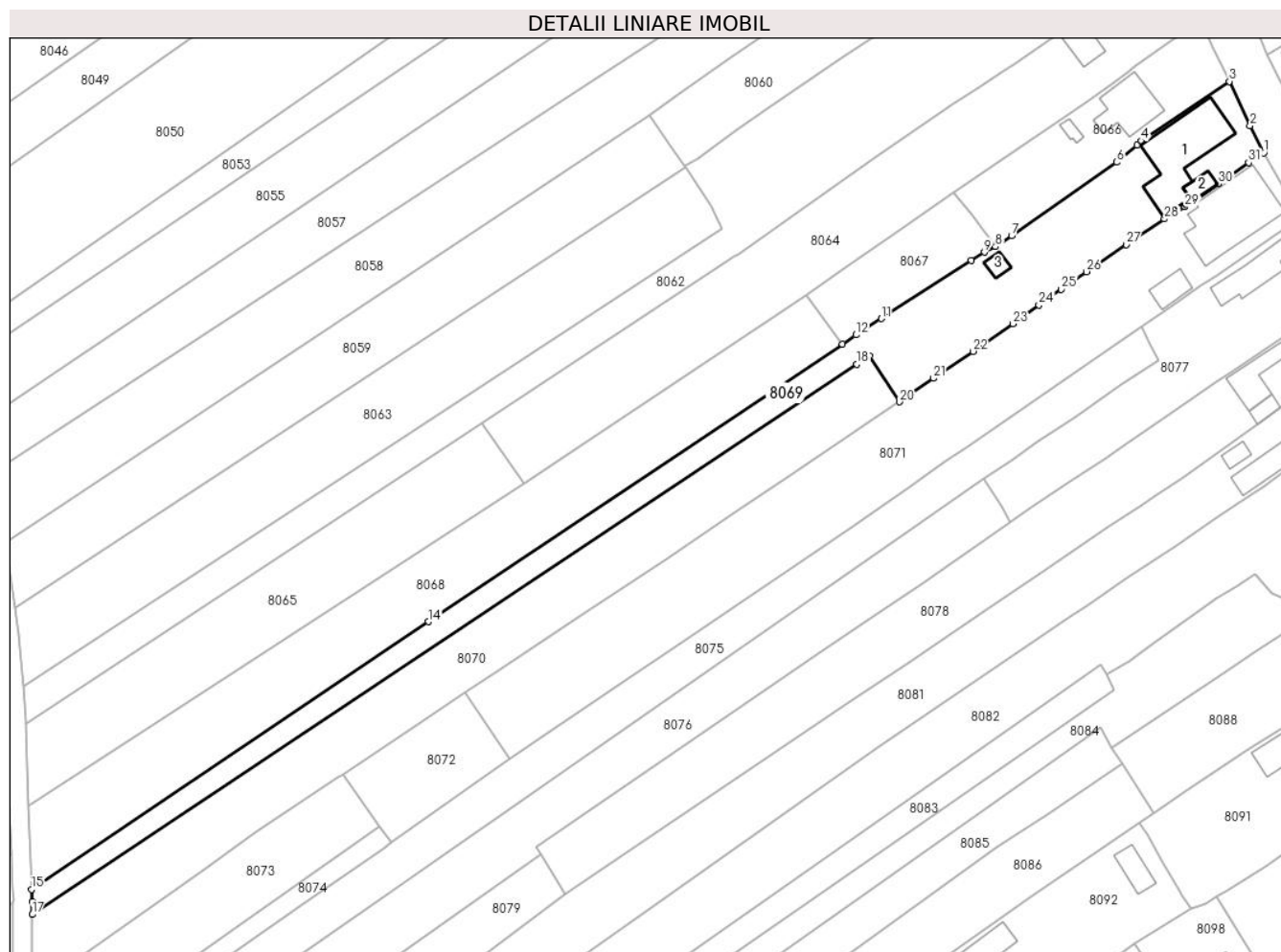
Inscrieri privind dezmembramintele dreptului de proprietate, drepturi reale de garanție și sarcini	Referințe
NU SUNT	

## Anexa Nr. 1 La Partea I

## Teren

Nr cadastral	Suprafața (mp)*	Observații / Referințe
27067	2.463	

\* Suprafața este determinată în planul de proiecție Stereo 70.



## Date referitoare la teren

Crt	Categorie folosință	Intra vilan	Suprafața (mp)	Tarla	Parcelă	Nr. topo	Observații / Referințe
8069	curti constructii	DA	998	T15	787	-	
8069	arabil	DA	988	T26	210/17	-	
8069	arabil	DA	477	T15	788	-	

## Date referitoare la construcții

Crt	Număr	Destinație construcție	Supraf. (mp)	Situație juridică	Observații / Referințe
A1.1	27067-C1	construcții de locuințe	Din acte: 0 Masurata: 217	Cu acte	Nr. niveluri:1; S. construita la sol:217 mp; S. construita desfasurata:217 mp;
A1.2	27067-C2	construcții anexa	Din acte: 0 Masurata: 22	Cu acte	Nr. niveluri:1; S. construita la sol:22 mp; S. construita desfasurata:22 mp;
A1.3	27067-C3	construcții anexa	17	Fara acte	Nr. niveluri:1; S. construita la sol:17 mp; S. construita desfasurata:17 mp;

## Lungime Segmente

1) Valorile lungimilor segmentelor sunt obținute din proiecție în plan.

Punct început	X / Y	Punct sfârșit	X / Y	Lungime segment (** (m))
1	580.807,701 386.739,927	2	580.804,857 386.745,539	6.291
3	580.800,547 386.754,7	4	580.782,244 386.742,364	22.072
5	580.781,424 386.741,5	6	580.777,148 386.737,937	5.566
7	580.755,355 386.722,68	8	580.752,019 386.720,45	4.013
9	580.749,706 386.719,284	10	580.747,014 386.717,552	3.201
11	580.728,349 386.705,539	12	580.723,062 386.702,13	6.291
13	580.720,227 386.700,229	14	580.634,343 386.642,653	103.398
15	580.551,974 386.587,15	16	580.552,075 386.584,551	2.601
17	580.552,068 386.581,921	18	580.723,226 386.696,026	205.706
19	580.725,848 386.697,774	20	580.732,089 386.688,226	11.407
21	580.739,152 386.693,118	22	580.747,315 386.698,712	9.896
23	580.755,623 386.704,429	24	580.761,001 386.708,375	6.67
25	580.765,651 386.711,62	26	580.770,869 386.715,262	6.363
27	580.779,127 386.720,855	28	580.787,102 386.726,174	9.586
29	580.791,318 386.728,682	30	580.798,273 386.733,44	8.427
31	580.804,565 386.737,89	1	580.807,701 386.739,927	3.74

Punct început	X / Y	Punct sfârșit	X / Y	Lungime segment (** (m))
2	580.804,857 386.745,539	3	580.800,547 386.754,7	10.124
4	580.782,244 386.742,364	5	580.781,424 386.741,5	1.191
6	580.777,148 386.737,937	7	580.755,355 386.722,68	26.603
8	580.752,019 386.720,45	9	580.749,706 386.719,284	2.59
10	580.747,014 386.717,552	11	580.728,349 386.705,539	22.197
12	580.723,062 386.702,13	13	580.720,227 386.700,229	3.413
14	580.634,343 386.642,653	15	580.551,974 386.587,15	99.324
16	580.552,075 386.584,551	17	580.552,068 386.581,921	2.63
18	580.723,226 386.696,026	19	580.725,848 386.697,774	3.151
20	580.732,089 386.688,226	21	580.739,152 386.693,118	8.592
22	580.747,315 386.698,712	23	580.755,623 386.704,429	10.085
24	580.761,001 386.708,375	25	580.765,651 386.711,62	5.67
26	580.770,869 386.715,262	27	580.779,127 386.720,855	9.974
28	580.787,102 386.726,174	29	580.791,318 386.728,682	4.906
30	580.798,273 386.733,44	31	580.804,565 386.737,89	7.707

\*\* Lungimile segmentelor sunt determinate în planul de proiecție Stereo 70 și sunt rotunjite la 1 milimetru.

\*\*\* Distanța dintre puncte este formată din segmente cumulate ce sunt mai mici decât valoarea 1 milimetru.



**DATE DESPRE IMOBILUL NR. 8070**

Oficiul de Cadastru și Publicitate Imobiliară PRAHOVA  
Biroul de Cadastru și Publicitate Imobiliară Ploiești

**A. Partea I. Descrierea imobilului**

TEREN Intravilan

Nr. CF vechi:1404  
Nr. cadastral vechi:1802

Adresa: Loc. Ploiestiori, Jud. Prahova

Nr. Crt	Nr cadastral Nr. topografic	Suprafața* (mp)	Observații / Referințe
A1	25255	2.508	Sector cadastral:20 Teren neimprejmuit;

**B. Partea II. Proprietari și acte**

Inscrieri privitoare la dreptul de proprietate și alte drepturi reale		Referințe
<b>18518 / 05/07/2005</b>		
Contract De Vanzare-Cumparare nr. 1506/2005, din 04/11/1111 emis de NP.PUSCASU ION;		
B1	Intabulare, drept de PROPRIETATE, dobandit prin Conventie, cota actuala 1/1, cota initiala 1/1 1) MIHALACHE SIMONA-CARMEN 2) MIHALACHE ADRIAN FLORIN <i>OBSERVATII: (provenita din conversia CF 1404)</i>	A1

**C. Partea III. SARCINI .**

Inscrieri privind dezmembramintele dreptului de proprietate, drepturi reale de garanție și sarcini	Referințe
NU SUNT	

## Anexa Nr. 1 La Partea I

## Teren

Nr cadastral	Suprafața (mp)*	Observații / Referințe
25255	2.508	

\* Suprafața este determinată în planul de proiecție Stereo 70.



## Date referitoare la teren

Crt	Categorie folosință	Intravilan	Suprafața (mp)	Tarla	Parcelă	Nr. topo	Observații / Referințe
8070	arabil	DA	2.508	T26	210/15	-	

## Lungime Segmente

1) Valorile lungimilor segmentelor sunt obținute din proiecție în plan.

Punct început	X / Y	Punct sfârșit	X / Y	Lungime segment (** (m)
1	580.732,089 386.688,226	2	580.725,848 386.697,774	11.407
2	580.725,848 386.697,774	3	580.723,226 386.696,026	3.151
3	580.723,226 386.696,026	4	580.552,068 386.581,921	205.706
4	580.552,068 386.581,921	5	580.552,094 386.566,07	15.851
5	580.552,094 386.566,07	6	580.555,095 386.568,151	3.652



Punct început	X / Y	Punct sfârșit	X / Y	Lungime segment (** (m)
6	580.555,095 386.568,151	7	580.556,672 386.569,311	1.958
7	580.556,672 386.569,311	8	580.565,273 386.575,301	10.481
8	580.565,273 386.575,301	9	580.580,597 386.586,131	18.765
9	580.580,597 386.586,131	10	580.587,234 386.591,048	8.26
10	580.587,234 386.591,048	11	580.598,39 386.598,817	13.595
11	580.598,39 386.598,817	12	580.615,609 386.610,404	20.755
12	580.615,609 386.610,404	13	580.616,627 386.611,079	1.221
13	580.616,627 386.611,079	14	580.634,136 386.622,685	21.006
14	580.634,136 386.622,685	15	580.641,989 386.628,01	9.488
15	580.641,989 386.628,01	16	580.648,406 386.632,244	7.688
16	580.648,406 386.632,244	17	580.667,139 386.644,728	22.512
17	580.667,139 386.644,728	18	580.683,902 386.655,847	20.115
18	580.683,902 386.655,847	19	580.698,14 386.665,452	17.175
19	580.698,14 386.665,452	20	580.708,78 386.672,451	12.736
20	580.708,78 386.672,451	1	580.732,089 386.688,226	28.145

\*\* Lungimile segmentelor sunt determinate în planul de proiecție Stereo 70 și sunt rotunjite la 1 milimetru.

\*\*\* Distanța dintre puncte este formată din segmente cumulate ce sunt mai mici decât valoarea 1 milimetru.



**DATE DESPRE IMOBILUL NR. 8071**

Oficiul de Cadastru și Publicitate Imobiliară PRAHOVA  
Biroul de Cadastru și Publicitate Imobiliară Ploiești

**A. Partea I. Descrierea imobilului**

TEREN Intravilan

Adresa: Loc. Ploiestiori, Str Prahovei, Nr. 44, Jud. Prahova

Nr. Crt	Nr cadastral Nr. topografic	Suprafața* (mp)	Observații / Referințe
A1	29262	3.177	Sector cadastral:20 Teren imprejmuit;

**Construcții**

Crt	Nr cadastral Nr. topografic	Adresa	Observații / Referințe
A1.1	29262-C1	Loc. Ploiestiori, Str Prahovei, Nr. 44, Jud. Prahova	Nr. niveluri:2; S. construita la sol:222 mp; S. construita desfasurata:412 mp; Locuinta P+1;
A1.2	29262-C2	Loc. Ploiestiori, Str Prahovei, Nr. 44, Jud. Prahova	Nr. niveluri:1; S. construita la sol:38 mp; S. construita desfasurata:38 mp; locuinta cu su-29,65 mp

**B. Partea II. Proprietari și acte**

Inscrieri privitoare la dreptul de proprietate și alte drepturi reale		Referințe
<b>126104 / 03/12/2020</b>		
Act Notarial nr. 2425, din 03/12/2020 emis de Lupu Maria Luiza;		
B1	Se infiinteaza cartea funciara 29262 a imobilului cu numarul cadastral 29262/UAT Blejoi, rezultat din dezmembrarea imobilului cu numarul cadastral 25755 inscris in cartea funciara 25755;	A1
Contract De Vanzare-Cumparare nr. 422, din 03/03/2006 emis de NP LUPU MARIA LUIZA;		
B2	Intabulare, drept de PROPRIETATEcumparare ca bun propriu, dobandit prin Conventie, cota actuala 1/2, cota initiala 1/1 1) MIU LAURENTIU <i>OBSERVATII: pozitie transcrisa din CF 25755/Blejoi, inscrisa prin incheierea nr. 5528 din 06/03/2006; (provenita din conversia CF 1635)</i>	A1, A1.1, A1.2
Act Notarial nr. 1180, din 22/05/2013 emis de LUPU MARIA LUIZA (act notarial nr. 65/22-05-2013 emis de LUPU MARIA LUIZA;);		
B4	Intabulare, drept de PROPRIETATEdonatie, dobandit prin Conventie, cota actuala 1/2, cota initiala 1/2 1) MIU LIVIA-GABRIELA <i>OBSERVATII: pozitie transcrisa din CF 25755/Blejoi, inscrisa prin incheierea nr. 35139 din 23/05/2013;</i>	A1, A1.1, A1.2

**C. Partea III. SARCINI .**

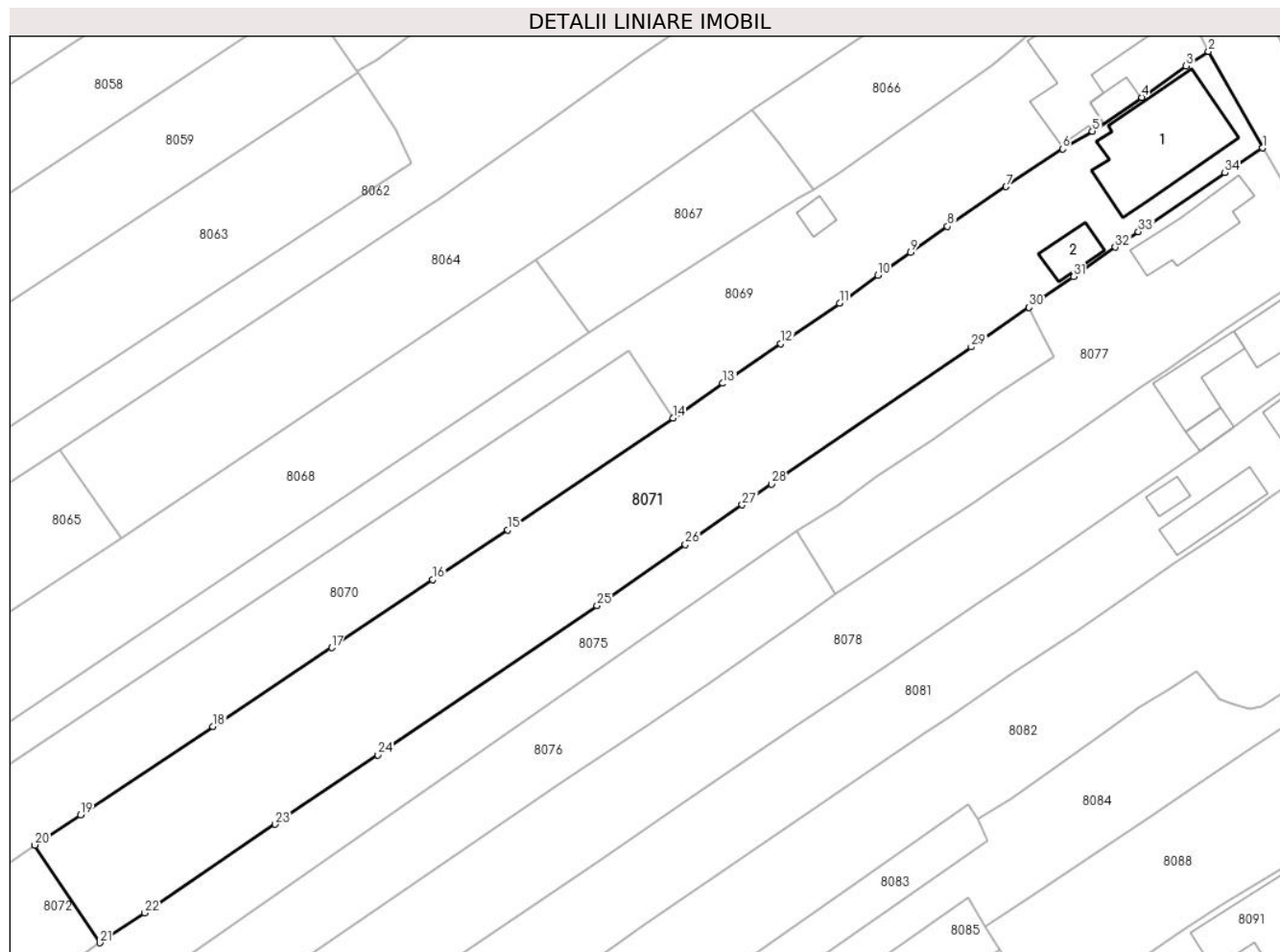
Inscrieri privind dezmembramintele dreptului de proprietate, drepturi reale de garanție și sarcini	Referințe
NU SUNT	

## Anexa Nr. 1 La Partea I

## Teren

Nr cadastral	Suprafața (mp)*	Observații / Referințe
29262	3.177	

\* Suprafața este determinată în planul de proiecție Stereo 70.



## Date referitoare la teren

Crt	Categorie folosință	Intra vilan	Suprafața (mp)	Tarla	Parcelă	Nr. topo	Observații / Referințe
8071	arabil	DA	2.391	T15	789	-	
8071	curti constructii	DA	787	T15	790	-	

## Date referitoare la construcții

Crt	Număr	Destinație construcție	Supraf. (mp)	Situație juridică	Observații / Referințe
A1.1	29262-C1	construcții de locuințe	222	Cu acte	Nr. niveluri:2; S. construita la sol:222 mp; S. construita desfasurata:412 mp; Locuinta P+1;
A1.2	29262-C2	construcții anexa	38	Cu acte	Nr. niveluri:1; S. construita la sol:38 mp; S. construita desfasurata:38 mp; locuinta cu su-29,65 mp

## Lungime Segmente

1) Valorile lungimilor segmentelor sunt obținute din proiecție în plan.

Punct început	X / Y	Punct sfârșit	X / Y	Lungime segment (** (m)
1	580.815,335 386.726,305	2	580.807,701 386.739,927	15.615

Punct început	X / Y	Punct sfârșit	X / Y	Lungime segment (** (m)
2	580.807,701 386.739,927	3	580.804,565 386.737,89	3.74

Punct început	X / Y	Punct sfârșit	X / Y	Lungime segment (** (m)	Punct început	X / Y	Punct sfârșit	X / Y	Lungime segment (** (m)
3	580.804,565 386.737,89	4	580.798,273 386.733,44	7.707	4	580.798,273 386.733,44	5	580.791,318 386.728,682	8.427
5	580.791,318 386.728,682	6	580.787,102 386.726,174	4.906	6	580.787,102 386.726,174	7	580.779,127 386.720,855	9.586
7	580.779,127 386.720,855	8	580.770,869 386.715,262	9.974	8	580.770,869 386.715,262	9	580.765,651 386.711,62	6.363
9	580.765,651 386.711,62	10	580.761,001 386.708,375	5.67	10	580.761,001 386.708,375	11	580.755,623 386.704,429	6.67
11	580.755,623 386.704,429	12	580.747,315 386.698,712	10.085	12	580.747,315 386.698,712	13	580.739,152 386.693,118	9.896
13	580.739,152 386.693,118	14	580.732,089 386.688,226	8.592	14	580.732,089 386.688,226	15	580.708,78 386.672,451	28.145
15	580.708,78 386.672,451	16	580.698,14 386.665,452	12.736	16	580.698,14 386.665,452	17	580.683,902 386.655,847	17.175
17	580.683,902 386.655,847	18	580.667,139 386.644,728	20.115	18	580.667,139 386.644,728	19	580.648,406 386.632,244	22.512
19	580.648,406 386.632,244	20	580.641,989 386.628,01	7.688	20	580.641,989 386.628,01	21	580.651,166 386.614,217	16.567
21	580.651,166 386.614,217	22	580.657,47 386.618,411	7.572	22	580.657,47 386.618,411	23	580.675,936 386.630,929	22.309
23	580.675,936 386.630,929	24	580.690,439 386.640,718	17.497	24	580.690,439 386.640,718	25	580.721,396 386.661,746	37.423
25	580.721,396 386.661,746	26	580.733,838 386.670,374	15.141	26	580.733,838 386.670,374	27	580.741,854 386.675,988	9.786
27	580.741,854 386.675,988	28	580.746,007 386.678,897	5.07	28	580.746,007 386.678,897	29	580.774,221 386.698,237	34.206
29	580.774,221 386.698,237	30	580.782,38 386.703,83	9.892	30	580.782,38 386.703,83	31	580.788,63 386.708,198	7.625
31	580.788,63 386.708,198	32	580.794,536 386.712,314	7.199	32	580.794,536 386.712,314	33	580.797,815 386.714,499	3.94
33	580.797,815 386.714,499	34	580.810,047 386.722,811	14.789	34	580.810,047 386.722,811	1	580.815,335 386.726,305	6.338

\*\* Lungimile segmentelor sunt determinate în planul de proiecție Stereo 70 și sunt rotunjite la 1 milimetru.

\*\*\* Distanța dintre puncte este formată din segmente cumulate ce sunt mai mici decât valoarea 1 milimetru.



**DATE DESPRE IMOBILUL NR. 8072**

Oficiul de Cadastru și Publicitate Imobiliară PRAHOVA  
Biroul de Cadastru și Publicitate Imobiliară Ploiești

**A. Partea I. Descrierea imobilului**

TEREN Intravilan

Adresa: Loc. Ploiestiori, Calea Buzau, Nr. 85, Jud. Prahova, tarla 26, parcela A210/13

Nr. Crt	Nr cadastral Nr. topografic	Suprafața* (mp)	Observații / Referințe
A1	29263	Din acte: 483 Masurata: 514	Sector cadastral:20 Teren imprejmuit;

**B. Partea II. Proprietari și acte**

Inscrieri privitoare la dreptul de proprietate și alte drepturi reale		Referințe
<b>126104 / 03/12/2020</b>		
Act Notarial nr. 2425, din 03/12/2020 emis de Lupu Maria Luiza;		
B1	Se infiinteaza cartea funciara 29263 a imobilului cu numarul cadastral 29263/UAT Blejoi, rezultat din dezmembrarea imobilului cu numarul cadastral 25755 inscris in cartea funciara 25755;	A1
<b>126110 / 03/12/2020</b>		
Act Notarial nr. 2426, din 03/12/2020 emis de NP Lupu Maria Luiza;		
B7	Intabulare, drept de PROPRIETATEschimb, dobandit prin Conventie, cota actuala 1/1, cota initiala 1/1 1) MIU SORINEL 2) MIU DANIELA	A1
<b>43059 / 28/03/2022</b>		
Act Administrativ nr. 2135, din 02/02/2021 emis de PRIMARIA BLEJOI;		
B8	se actualizeaza informatiile cadastrale conform documentatiei anexate in sensul ca adresa actuala a imobilului este „Com. Blejoi, sat Ploiestiori, tarla 26, parcela A210/13, Jud. Prahova"	A1

**C. Partea III. SARCINI .**

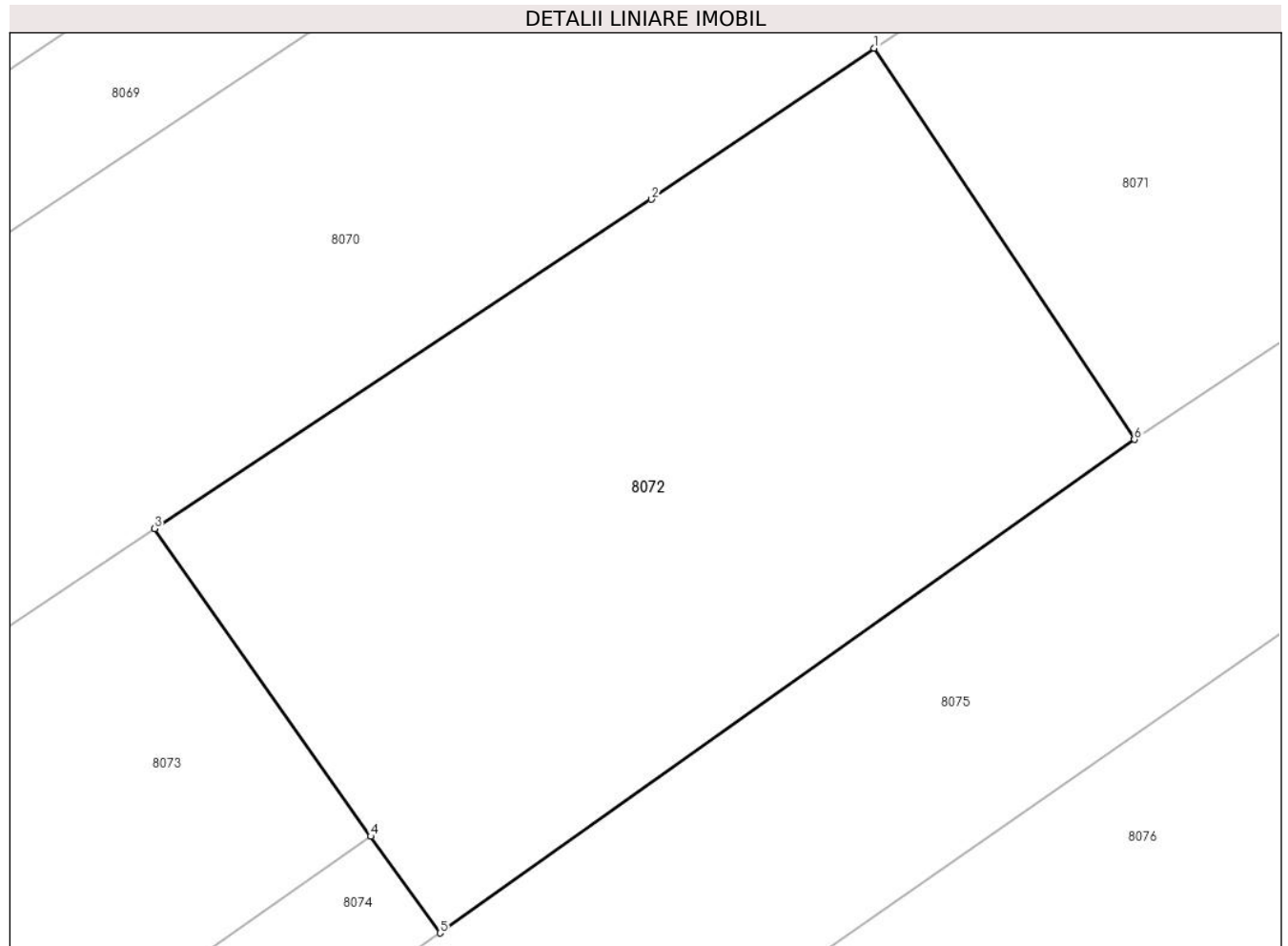
Inscrieri privind dezmembramintele dreptului de proprietate, drepturi reale de garanție și sarcini	Referințe
NU SUNT	

## Anexa Nr. 1 La Partea I

## Teren

Nr cadastral	Suprafața (mp)*	Observații / Referințe
29263	Din acte: 483 Masurata: 514	

\* Suprafața este determinată în planul de proiecție Stereo 70.



## Date referitoare la teren

Crt	Categorie folosință	Intra vilan	Suprafața (mp)	Tarla	Parcelă	Nr. topo	Observații / Referințe
8072	arabil	DA	514	T26	210/13	-	

## Lungime Segmente

1) Valorile lungimilor segmentelor sunt obținute din proiecție în plan.

Punct început	X / Y	Punct sfârșit	X / Y	Lungime segment (** (m)
1	580.641,989 386.628,01	2	580.634,136 386.622,685	9.488
2	580.634,136 386.622,685	3	580.616,627 386.611,079	21.006
3	580.616,627 386.611,079	4	580.624,242 386.600,23	13.255
4	580.624,242 386.600,23	5	580.626,689 386.596,825	4.193
5	580.626,689 386.596,825	6	580.651,166 386.614,217	30.027



Punct început	X / Y	Punct sfârșit	X / Y	Lungime segment (** (m)
6	580.651,166 386.614,217	1	580.641,989 386.628,01	16.567

\*\* Lungimile segmentelor sunt determinate în planul de proiecție Stereo 70 și sunt rotunjite la 1 milimetru.

\*\*\* Distanța dintre puncte este formată din segmente cumulate ce sunt mai mici decât valoarea 1 milimetru.



**DATE DESPRE IMOBILUL NR. 8073**

Oficiul de Cadastru și Publicitate Imobiliară PRAHOVA  
Biroul de Cadastru și Publicitate Imobiliară Ploiești

**A. Partea I. Descrierea imobilului**

TEREN Intravilan

Nr. CF vechi:974/1(e:8326)  
Nr. cadastral vechi:1429(e:13588)

Adresa: Loc. Ploiestiori, Calea Buzau, Nr. 89, Jud. Prahova

Nr. Crt	Nr cadastral Nr. topografic	Suprafața* (mp)	Observații / Referințe
A1	24442	Din acte: 1.504 Masurata: 1.720	Sector cadastral:20 Teren imprejmuit;

**Construcții**

Crt	Nr cadastral Nr. topografic	Adresa	Observații / Referințe
A1.1	24442-C1	Loc. Ploiestiori, Calea Buzau, Nr. 89, Jud. Prahova	Nr. niveluri:3; S. construita la sol:95 mp;

**B. Partea II. Proprietari și acte**

Inscrieri privitoare la dreptul de proprietate și alte drepturi reale		Referințe
<b>15783 / 13/09/2004</b>		
Act Notarial nr. 1843, din 08/09/2004 emis de NP Puscasu Ion;		
B1	Intabulare, drept de PROPRIETATEcumparare ca bun comun, dobandit prin Conventie, cota actuala 1/1, cota initiala 1/1 1) MIU SORINEL 2) MIU DANIELA	A1
<b>1471 / 13/01/2011</b>		
Act Administrativ nr. 292, din 12/01/2011 emis de PRIMARIA BLEJOI;		
B3	se noteaza modificarea numarului cadastral din 1429 in 13588 dupa conversie	A1
B4	se noteaza schimbarea categoriei de folosinta din arabil in curti constructii pentru suprafata de 216 mp	A1
Act Administrativ nr. 141, din 31/12/2004 emis de PRIMARIA BLEJOI (proces-verbal receptie nr.5616/23.04.2008 emis de PRIMARIA BLEJOI.);		
B5	Intabulare, drept de PROPRIETATE, dobandit prin Construire, cota actuala 1/1, cota initiala 1/1 1) MIU SORINEL 2) MIU DANIELA, ( soti)-pentru constructia C1	A1.1
<b>29833 / 27/05/2011</b>		
Act Notarial nr. 2171, din 26/05/2011 emis de NP TUDOSE MARIA;		
B6	se noteaza interdictiile de instrainare,grevare, inchiriere, dezmembrare,demolare, extindere si construire in favoarea SC BANCPOST S.A.	A1, A1.1

**C. Partea III. SARCINI**

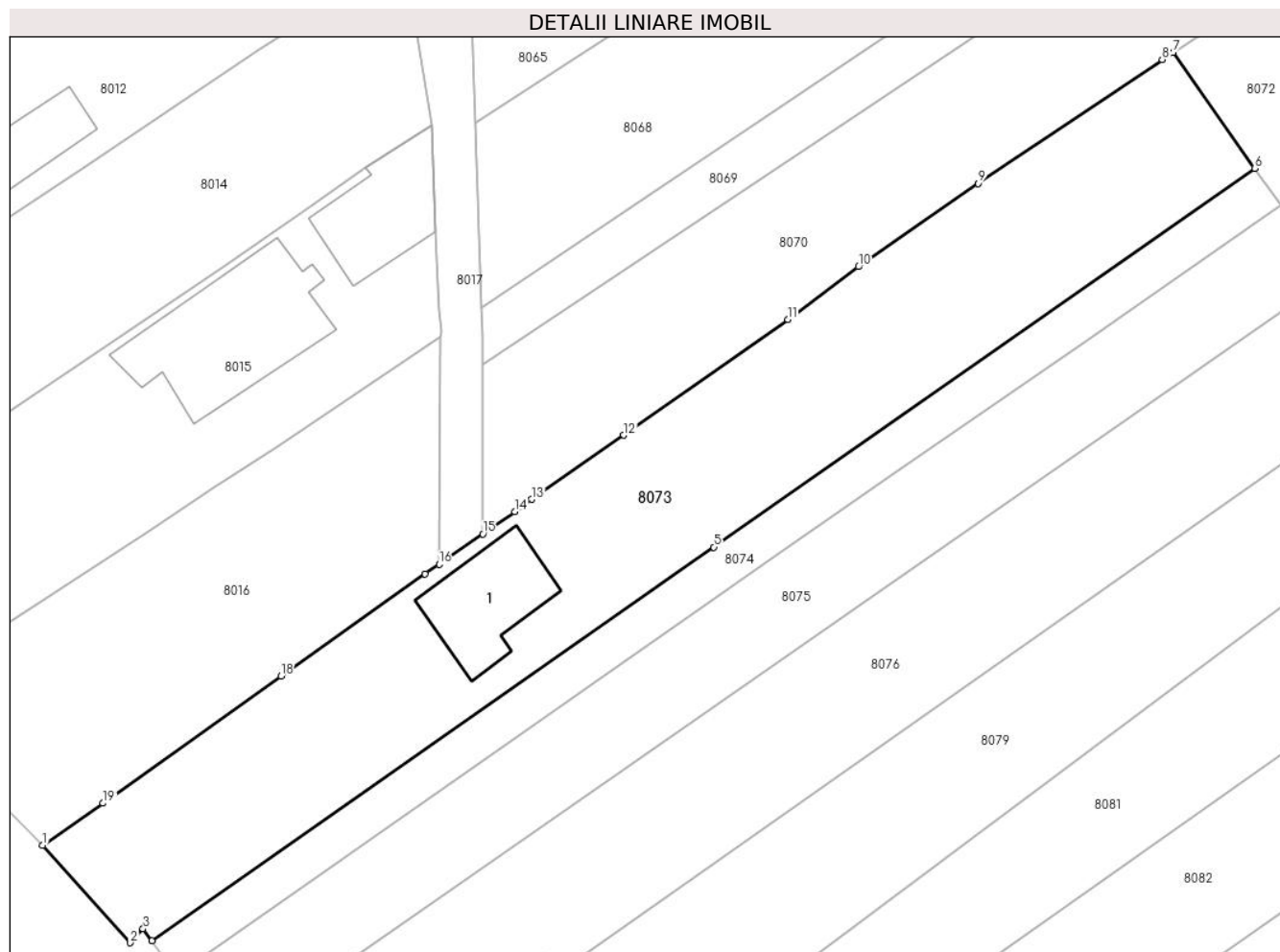
Inscrieri privind dezmembramintele dreptului de proprietate, drepturi reale de garanție și sarcini		Referințe
<b>29833 / 27/05/2011</b>		
Act Notarial nr. 2171, din 26/05/2011 emis de NP TUDOSE MARIA;		
C1	Intabulare, drept de IPOTECA, Valoare:29000 EURplus celelalte obligatii de plata aferente creditului, dobandit prin Conventie 1) SC BANCPOST S.A., CIF:999999999999	A1, A1.1

## Anexa Nr. 1 La Partea I

## Teren

Nr cadastral	Suprafața (mp)*	Observații / Referințe
24442	Din acte: 1.504 Masurata: 1.720	

\* Suprafața este determinată în planul de proiecție Stereo 70.



## Date referitoare la teren

Crt	Categorie folosință	Intra vilan	Suprafața (mp)	Tarla	Parcelă	Nr. topo	Observații / Referințe
8073	arabil	DA	841	T26	-	-	
8073	curti constructii	DA	879	T26	210/13	-	

## Date referitoare la construcții

Crt	Număr	Destinație construcție	Supraf. (mp)	Situație juridică	Observații / Referințe
A1.1	24442-C1	construcții de locuințe	95	Cu acte	Nr. niveluri:3; S. construita la sol:95 mp;

## Lungime Segmente

1) Valorile lungimilor segmentelor sunt obținute din proiecție în plan.

Punct început	X / Y	Punct sfârșit	X / Y	Lungime segment (** (m)
1	580.510,974 386.536,991	2	580.519,16 386.527,859	12.264
2	580.519,16 386.527,859	3	580.520,348 386.529,155	1.758

Punct început	X / Y	Punct sfârșit	X / Y	Lungime segment (** (m)
3	580.520,348 386.529,155	4	580.521,161 386.528,055	1.368
4	580.521,161 386.528,055	5	580.573,691 386.564,835	64.126
5	580.573,691 386.564,835	6	580.624,242 386.600,23	61.711
6	580.624,242 386.600,23	7	580.616,627 386.611,079	13.255
7	580.616,627 386.611,079	8	580.615,609 386.610,404	1.221
8	580.615,609 386.610,404	9	580.598,39 386.598,817	20.755
9	580.598,39 386.598,817	10	580.587,234 386.591,048	13.595
10	580.587,234 386.591,048	11	580.580,597 386.586,131	8.26
11	580.580,597 386.586,131	12	580.565,273 386.575,301	18.765
12	580.565,273 386.575,301	13	580.556,672 386.569,311	10.481
13	580.556,672 386.569,311	14	580.555,095 386.568,151	1.958
14	580.555,095 386.568,151	15	580.552,094 386.566,07	3.652
15	580.552,094 386.566,07	16	580.548,02 386.563,244	4.958
16	580.548,02 386.563,244	17	580.546,709 386.562,335	1.595
17	580.546,709 386.562,335	18	580.533,241 386.552,799	16.502
18	580.533,241 386.552,799	19	580.516,596 386.540,897	20.462
19	580.516,596 386.540,897	1	580.510,974 386.536,991	6.846

\*\* Lungimile segmentelor sunt determinate în planul de proiecție Stereo 70 și sunt rotunjite la 1 milimetru.

\*\*\* Distanța dintre puncte este formată din segmente cumulate ce sunt mai mici decât valoarea 1 milimetru.



**DATE DESPRE IMOBILUL NR. 8074**

Oficiul de Cadastru și Publicitate Imobiliară PRAHOVA  
Biroul de Cadastru și Publicitate Imobiliară Ploiești

**A. Partea I. Descrierea imobilului**

TEREN Intravilan

Nr. CF vechi:974/1  
Nr. cadastral vechi:1430

Adresa: Loc. Ploiestiori, Jud. Prahova

Nr. Crt	Nr cadastral Nr. topografic	Suprafața* (mp)	Observații / Referințe
A1	24556	Din acte: 500 Masurata: 509	Sector cadastral:20 Teren neimprejmut;

**B. Partea II. Proprietari și acte**

Inscrieri privitoare la dreptul de proprietate și alte drepturi reale	Referințe
<b>15783 / 13/09/2004</b>	
Contract De Vanzare-Cumparare nr. 1843, din 08/09/2004 emis de NP PUSCASU ION;	
B1	A1
Intabulare, drept de PROPRIETATEcumparare, dobandit prin Conventie, cota actuala 1/2, cota initiala 1/2	
1) MIU SORINEL	
2) MIU DANIELA	
OBSERVATII: (provenita din conversia CF 974/1)	
<b>29829 / 27/05/2011</b>	
Act Notarial nr. 2171, din 26/05/2011 emis de NP TUDOSE MARIA;	
B2	A1
se noteaza interdictiile de instrainare,grevare,inchiriere,dezmembrare, demolare,extindere,construire in favoarea SC BANCPOST SA,asupra cotei de 1/2 proprietatea lui Miu Daniela si Miu Sorinel	
<b>35057 / 23/05/2013</b>	
Act Notarial nr. 1180, din 22/05/2013 emis de NP LUPU MARIA LUIZA (act notarial nr. 65/22-05-2013 emis de NP LUPU MARIA LUIZA;);	
B3	A1
se indreapta eroarea materiala strecurata in cuprinsul prezentei carti funciare in sensul ca s-a omis a se transcrie in prezenta carte funciara si dreptul de proprietate al numitului Miu Laurentiu asupra cotei indivize de 1/2 din imobil in dobandit in baza contractului de vanzare cumparare aut.nr. 422/03.03.2006 emis de NP Lupu Maria Luiza in scris initial prin incheierea nr.5528/06.03.2006 emisa de OCPI Prahova in cartea funciara de pe hartie nr.1635 a localitatii Blejoi	
B4	A1
Intabulare, drept de PROPRIETATE(cumparare ca bun propriu ), dobandit prin Conventie, cota actuala 1/4, cota initiala 1/4	
1) MIU LAURENTIU	
B5	A1
Intabulare, drept de PROPRIETATE(donatie), dobandit prin Conventie, cota actuala 1/4, cota initiala 1/4	
1) MIU LIVIA-GABRIELA	

**C. Partea III. SARCINI**

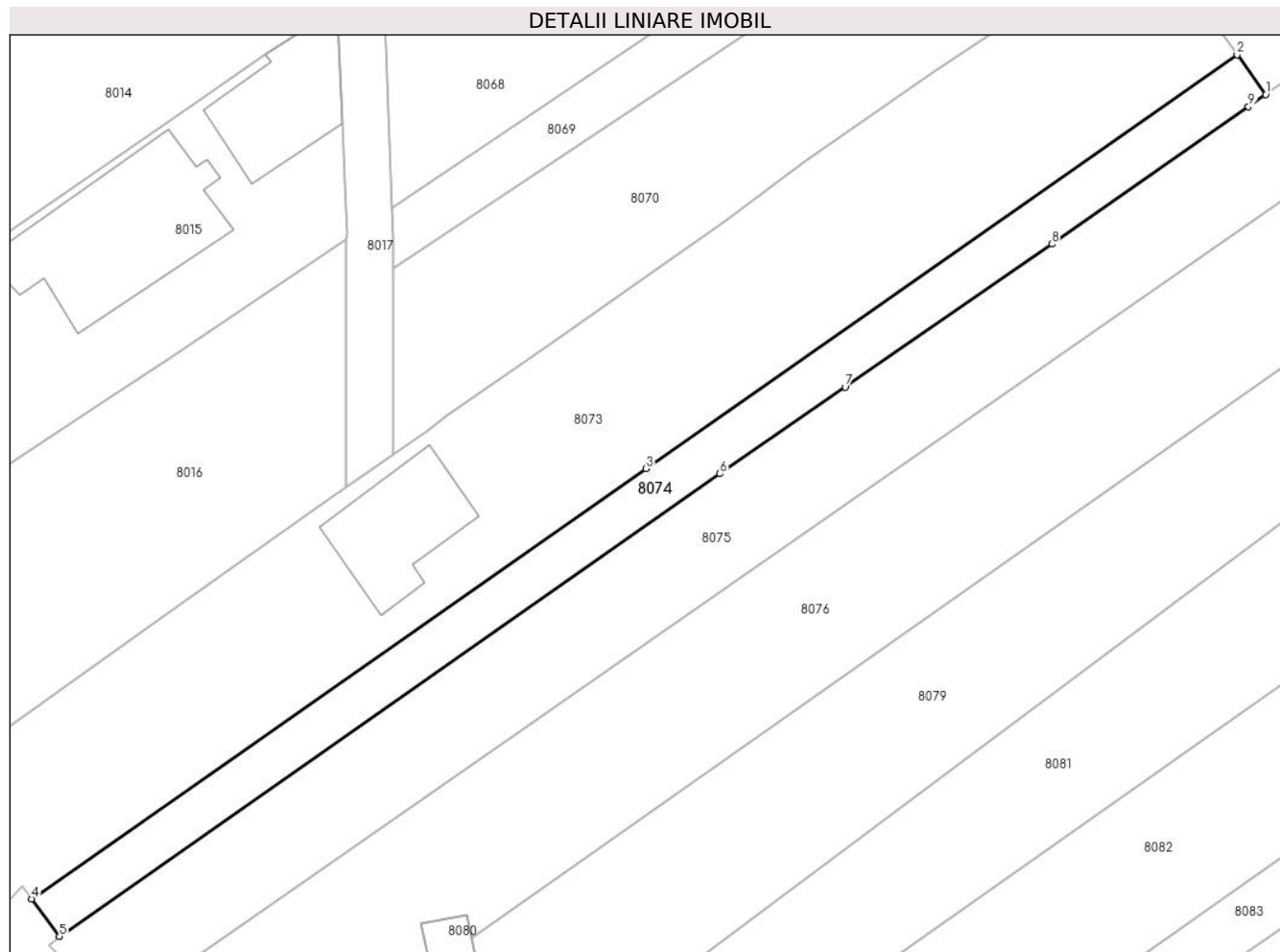
Inscrieri privind dezmembramintele dreptului de proprietate, drepturi reale de garanție și sarcini	Referințe
<b>29829 / 27/05/2011</b>	
Act Notarial nr. 2171, din 26/05/2011 emis de NP TUDOSE MARIA;	
C1	A1
Intabulare, drept de IPOTECA, Valoare:29000 EURprecum si celelalte obligatii de plata aferente creditului asupra cotei de 1/2 proprietatea lui Miu Daniela si Miu Sorinel	
1) SC BANCPOST SA, CIF:999999999999	

## Anexa Nr. 1 La Partea I

## Teren

Nr cadastral	Suprafața (mp)*	Observații / Referințe
24556	Din acte: 500 Masurata: 509	

\* Suprafața este determinată în planul de proiecție Stereo 70.



## Date referitoare la teren

Crt	Categorie folosință	Intra vilan	Suprafața (mp)	Tarla	Parcelă	Nr. topo	Observații / Referințe
8074	arabil	DA	509	T26	210/13	-	drum de acces

## Lungime Segmente

1) Valorile lungimilor segmentelor sunt obținute din proiecție în plan.

Punct început	X / Y	Punct sfârșit	X / Y	Lungime segment (** (m)
1	580.626,689 386.596,825	2	580.624,242 386.600,23	4.193
2	580.624,242 386.600,23	3	580.573,691 386.564,835	61.711
3	580.573,691 386.564,835	4	580.521,161 386.528,055	64.126
4	580.521,161 386.528,055	5	580.523,538 386.524,838	4.0
5	580.523,538 386.524,838	6	580.579,985 386.564,396	68.928



Punct început	X / Y	Punct sfârşit	X / Y	Lungime segment (** (m)
6	580.579,985 386.564,396	7	580.590,718 386.571,807	13.043
7	580.590,718 386.571,807	8	580.608,385 386.584,049	21.494
8	580.608,385 386.584,049	9	580.625,213 386.595,776	20.511
9	580.625,213 386.595,776	1	580.626,689 386.596,825	1.811

\*\* Lungimile segmentelor sunt determinate în planul de proiecție Stereo 70 și sunt rotunjite la 1 milimetru.

\*\*\* Distanța dintre puncte este formată din segmente cumulate ce sunt mai mici decât valoarea 1 milimetru.



**DATE DESPRE IMOBILUL NR. 8075**

Oficiul de Cadastru și Publicitate Imobiliară PRAHOVA  
Biroul de Cadastru și Publicitate Imobiliară Ploiești

**A. Partea I. Descrierea imobilului**

TEREN Intravilan

Adresa: Loc. Ploiestiori, Jud. Prahova

Nr. Crt	Nr cadastral Nr. topografic	Suprafața* (mp)	Observații / Referințe
A1		2.513	Sector cadastral:20 Teren neimprejmut;

**B. Partea II. Proprietari și acte**

Inscrieri privitoare la dreptul de proprietate și alte drepturi reale		Referințe
/		
Act Notarial nr. 102, din 10/08/2017 emis de NP BOTEZATU IOANA-ELEONORA (CM 63/31.05.2017 EMIS DE NP BOTEZATU IOANA-ELEONORA, CM 62/31.05.2017 EMIS DE NP BOTEZATU IOANA-ELEONORA, TP NR. 209761/18.05.2012 EMIS DE CJPSDDPAT);		
B1	Intabulare, drept de PROPRIETATE, dobandit prin Succesiune, cota actuala 1/1, cota initiala 1/1 1) CIOLA-PARVULESCU OANA-GABRIELA	A1

**C. Partea III. SARCINI .**

Inscrieri privind dezmembramintele dreptului de proprietate, drepturi reale de garanție și sarcini	Referințe
NU SUNT	

## Anexa Nr. 1 La Partea I

## Teren

Nr cadastral	Suprafața (mp)*	Observații / Referințe
	2.513	

\* Suprafața este determinată în planul de proiecție Stereo 70.



## Date referitoare la teren

Crt	Categorie folosință	Intravilan	Suprafața (mp)	Tarla	Parcelă	Nr. topo	Observații / Referințe
8075	arabil	DA	334	T15	791	-	
8075	arabil	DA	2.179	T26	210/12	-	

## Lungime Segmente

1) Valorile lungimilor segmentelor sunt obținute din proiecție în plan.

Punct început	X / Y	Punct sfârșit	X / Y	Lungime segment (** (m)
1	580.749,585 386.672,291	2	580.755,417 386.675,961	6.891
3	580.760,831 386.679,963	4	580.768,632 386.685,061	9.319
5	580.778,053 386.691,728	6	580.785,84 386.696,948	9.375
7	580.784,209 386.700,031	8	580.782,38 386.703,83	4.216

Punct început	X / Y	Punct sfârșit	X / Y	Lungime segment (** (m)
2	580.755,417 386.675,961	3	580.760,831 386.679,963	6.733
4	580.768,632 386.685,061	5	580.778,053 386.691,728	11.541
6	580.785,84 386.696,948	7	580.784,209 386.700,031	3.488
8	580.782,38 386.703,83	9	580.774,221 386.698,237	9.892

Punct început	X / Y	Punct sfârșit	X / Y	Lungime segment (** (m)
9	580.774,221 386.698,237	10	580.746,007 386.678,897	34.206
11	580.741,854 386.675,988	12	580.733,838 386.670,374	9.786
13	580.721,396 386.661,746	14	580.690,439 386.640,718	37.423
15	580.675,936 386.630,929	16	580.657,47 386.618,411	22.309
17	580.651,166 386.614,217	18	580.626,689 386.596,825	30.027
19	580.625,213 386.595,776	20	580.608,385 386.584,049	20.511
21	580.590,718 386.571,807	22	580.579,985 386.564,396	13.043
23	580.523,538 386.524,838	24	580.522,583 386.524,141	1.182
25	580.528,533 386.518,51	1	580.749,585 386.672,291	269.282

Punct început	X / Y	Punct sfârșit	X / Y	Lungime segment (** (m)
10	580.746,007 386.678,897	11	580.741,854 386.675,988	5.07
12	580.733,838 386.670,374	13	580.721,396 386.661,746	15.141
14	580.690,439 386.640,718	15	580.675,936 386.630,929	17.497
16	580.657,47 386.618,411	17	580.651,166 386.614,217	7.572
18	580.626,689 386.596,825	19	580.625,213 386.595,776	1.811
20	580.608,385 386.584,049	21	580.590,718 386.571,807	21.494
22	580.579,985 386.564,396	23	580.523,538 386.524,838	68.928
24	580.522,583 386.524,141	25	580.528,533 386.518,51	8.192

\*\* Lungimile segmentelor sunt determinate în planul de proiecție Stereo 70 și sunt rotunjite la 1 milimetru.

\*\*\* Distanța dintre puncte este formată din segmente cumulate ce sunt mai mici decât valoarea 1 milimetru.



**DATE DESPRE IMOBILUL NR. 8076**

Oficiul de Cadastru și Publicitate Imobiliară PRAHOVA  
Biroul de Cadastru și Publicitate Imobiliară Ploiești

**A. Partea I. Descrierea imobilului**

TEREN Intravilan

Adresa: Loc. Ploiestiori, Jud. Prahova

Nr. Crt	Nr cadastral Nr. topografic	Suprafața* (mp)	Observații / Referințe
A1		Din acte: 2.930 Masurata: 2.940	Sector cadastral:20 Teren neimprejmuit;

**B. Partea II. Proprietari și acte**

Inscrieri privitoare la dreptul de proprietate și alte drepturi reale		Referințe
/		
Act Notarial nr. 1219, din 10/05/1996 emis de NP FRANCU MATEI;		
B1	Intabulare, drept de PROPRIETATE, dobandit prin Conventie, cota actuala 1/1, cota initiala 1/1 1) SINDILA IOANA 2) SINDILA DUMITRU	A1

**C. Partea III. SARCINI .**

Inscrieri privind dezmembramintele dreptului de proprietate, drepturi reale de garanție și sarcini	Referințe
NU SUNT	

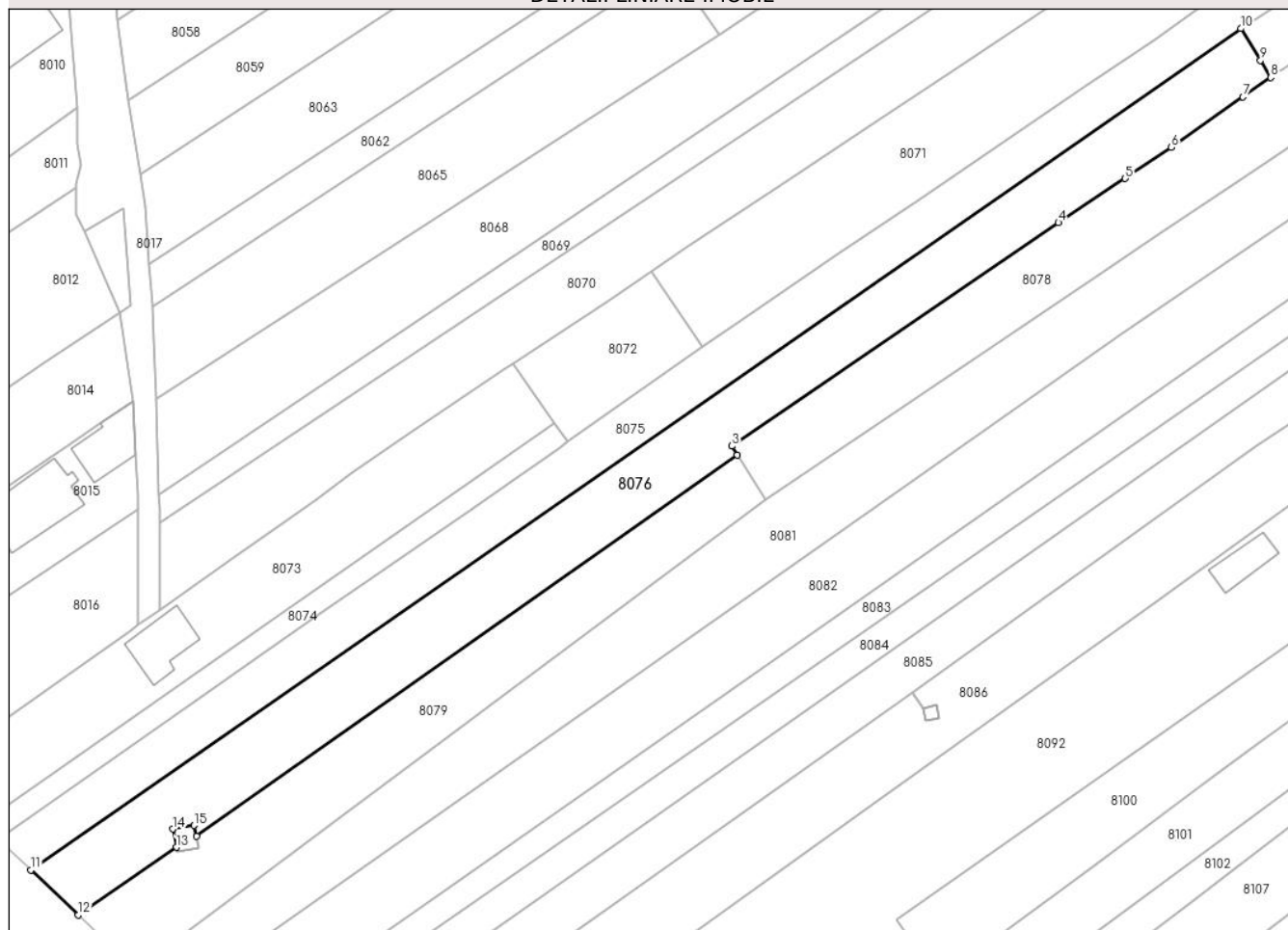
## Anexa Nr. 1 La Partea I

## Teren

Nr cadastral	Suprafața (mp)*	Observații / Referințe
	Din acte: 2.930 Masurata: 2.940	

\* Suprafața este determinată în planul de proiecție Stereo 70.

## DETALII LINIARE IMOBIL



## Date referitoare la teren

Crt	Categorie folosință	Intra vilan	Suprafața (mp)	Tarla	Parcelă	Nr. topo	Observații / Referințe
8076	arabil	DA	2.940	T26	210/11	-	

## Lungime Segmente

1) Valorile lungimilor segmentelor sunt obținute din proiecție în plan.

Punct început	X / Y	Punct sfârșit	X / Y	Lungime segment (** (m)
1	580.558,781 386.524,715	2	580.657,607 386.594,365	120.904
2	580.657,607 386.594,365	3	580.656,59 386.596,005	1.93
3	580.656,59 386.596,005	4	580.716,273 386.636,824	72.307
4	580.716,273 386.636,824	5	580.728,489 386.644,897	14.643
5	580.728,489 386.644,897	6	580.736,862 386.650,573	10.116



Punct început	X / Y	Punct sfârșit	X / Y	Lungime segment (** (m)
6	580.736,862 386.650,573	7	580.750,0 386.659,79	16.049
7	580.750,0 386.659,79	8	580.755,06 386.663,346	6.185
8	580.755,06 386.663,346	9	580.753,196 386.666,492	3.657
9	580.753,196 386.666,492	10	580.749,585 386.672,291	6.831
10	580.749,585 386.672,291	11	580.528,533 386.518,51	269.282
11	580.528,533 386.518,51	12	580.537,189 386.510,317	11.919
12	580.537,189 386.510,317	13	580.555,137 386.522,667	21.787
13	580.555,137 386.522,667	14	580.554,439 386.525,992	3.397
14	580.554,439 386.525,992	15	580.558,37 386.526,673	3.99
15	580.558,37 386.526,673	1	580.558,781 386.524,715	2.001

\*\* Lungimile segmentelor sunt determinate în planul de proiecție Stereo 70 și sunt rotunjite la 1 milimetru.

\*\*\* Distanța dintre puncte este formată din segmente cumulate ce sunt mai mici decât valoarea 1 milimetru.



**DATE DESPRE IMOBILUL NR. 8077**

Oficiul de Cadastru și Publicitate Imobiliară PRAHOVA  
Biroul de Cadastru și Publicitate Imobiliară Ploiești

**A. Partea I. Descrierea imobilului**

TEREN Intravilan

Nr. CF vechi:5848

Nr. cadastral vechi:11374

Adresa: Loc. Ploiestiori, Str Prahovei, Nr. 46, Jud. Prahova

Nr. Crt	Nr cadastral Nr. topografic	Suprafața* (mp)	Observații / Referințe
A1	22005	Din acte: 1.198 Masurata: 1.197	Sector cadastral:20 Teren imprejmuit;

**Construcții**

Crt	Nr cadastral Nr. topografic	Adresa	Observații / Referințe
A1.1	22005-C1	Loc. Ploiestiori, Str Prahovei, Nr. 46, Jud. Prahova	Nr. niveluri:1; S. construita la sol:90 mp; S. construita desfasurata:87 mp;

**B. Partea II. Proprietari și acte**

Inscrieri privitoare la dreptul de proprietate și alte drepturi reale		Referințe
<b>28680 / 24/04/2008</b>		
Contract De Vanzare-Cumparare nr. 656, din 23/04/2008 emis de NP ONUTU CASIOARA;		
B2	Intabulare, drept de PROPRIETATEcumparare ca bun comun, dobandit prin Conventie, cota actuala 1/1, cota initiala 1/1 1) GUTA CATALIN GEORGE 2) GUTA SIMONA MARIANA	A1, A1.1

**C. Partea III. SARCINI**

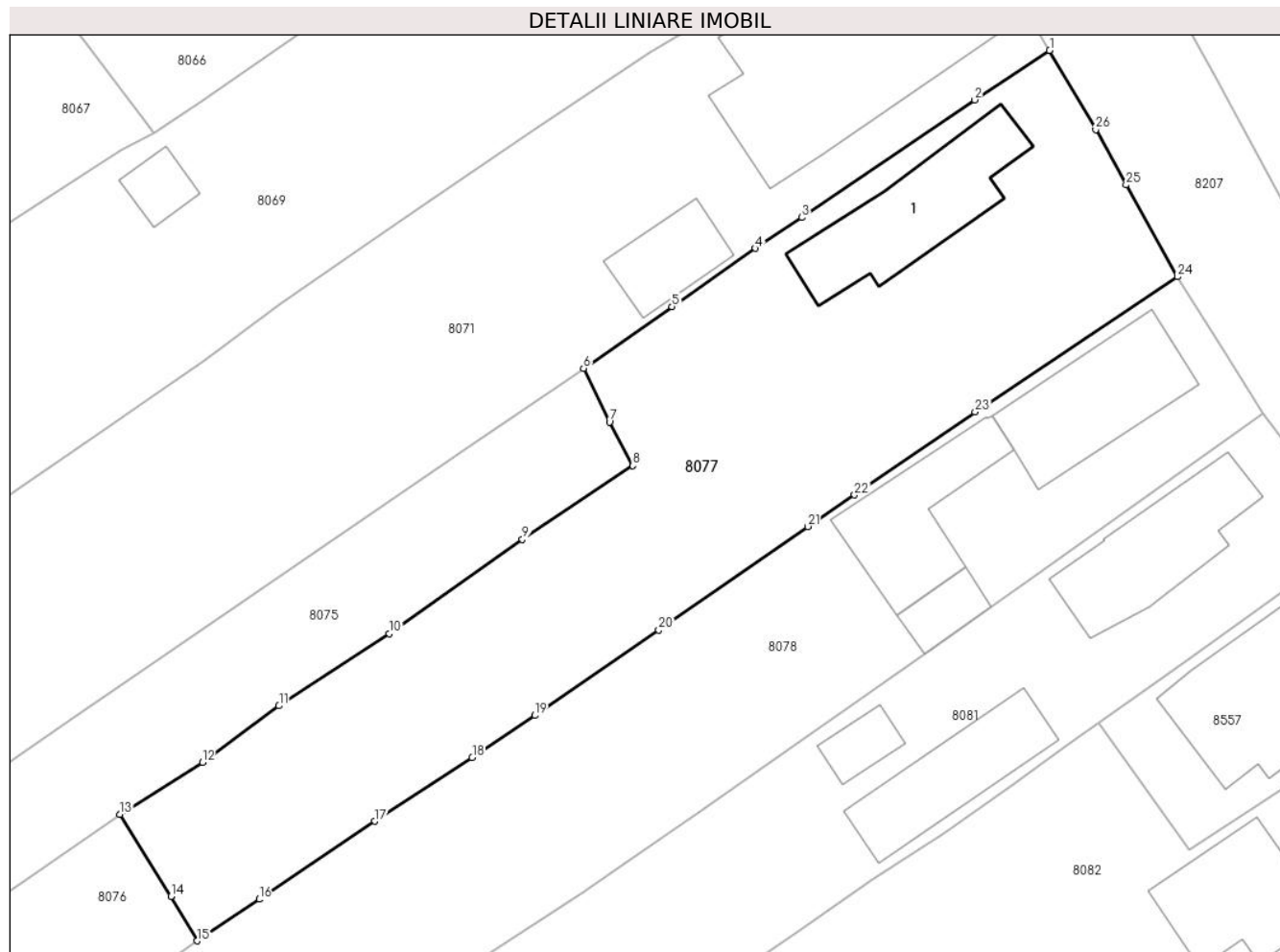
Inscrieri privind dezmembramintele dreptului de proprietate, drepturi reale de garanție și sarcini		Referințe
<b>28680 / 24/04/2008</b>		
Contract De Vanzare-Cumparare nr. 656, din 23/04/2008 emis de NP ONUTU CASIOARA;		
C1	Intabulare, drept de HABITATIEviagera asupra constructiei si folosinta in comun asupra terenului 1) GUTA GEORGETA	A1, A1.1

## Anexa Nr. 1 La Partea I

## Teren

Nr cadastral	Suprafața (mp)*	Observații / Referințe
22005	Din acte: 1.198 Masurata: 1.197	

\* Suprafața este determinată în planul de proiecție Stereo 70.



## Date referitoare la teren

Crt	Categorie folosință	Intravilan	Suprafața (mp)	Tarla	Parcelă	Nr. topo	Observații / Referințe
8077	arabil	DA	612	T15	792	-	
8077	curți construcții	DA	585	T15	793	-	

## Date referitoare la construcții

Crt	Număr	Destinație construcție	Supraf. (mp)	Situație juridică	Observații / Referințe
A1.1	22005-C1	construcții de locuințe	90	Cu acte	Nr. niveluri:1; S. construita la sol:90 mp; S. construita desfasurata:87 mp;

## Lungime Segmente

1) Valorile lungimilor segmentelor sunt obținute din proiecție în plan.

Punct început	X / Y	Punct sfârșit	X / Y	Lungime segment (** (m))
1	580.815,335 386.726,305	2	580.810,047 386.722,811	6.338
3	580.797,815 386.714,499	4	580.794,536 386.712,314	3.94

Punct început	X / Y	Punct sfârșit	X / Y	Lungime segment (** (m))
2	580.810,047 386.722,811	3	580.797,815 386.714,499	14.789
4	580.794,536 386.712,314	5	580.788,63 386.708,198	7.199

Punct început	X / Y	Punct sfârșit	X / Y	Lungime segment (** (m))	Punct început	X / Y	Punct sfârșit	X / Y	Lungime segment (** (m))
5	580.788,63 386.708,198	6	580.782,38 386.703,83	7.625	6	580.782,38 386.703,83	7	580.784,209 386.700,031	4.216
7	580.784,209 386.700,031	8	580.785,84 386.696,948	3.488	8	580.785,84 386.696,948	9	580.778,053 386.691,728	9.375
9	580.778,053 386.691,728	10	580.768,632 386.685,061	11.541	10	580.768,632 386.685,061	11	580.760,831 386.679,963	9.319
11	580.760,831 386.679,963	12	580.755,417 386.675,961	6.733	12	580.755,417 386.675,961	13	580.749,585 386.672,291	6.891
13	580.749,585 386.672,291	14	580.753,196 386.666,492	6.831	14	580.753,196 386.666,492	15	580.755,06 386.663,346	3.657
15	580.755,06 386.663,346	16	580.759,436 386.666,283	5.27	16	580.759,436 386.666,283	17	580.767,627 386.671,801	9.876
17	580.767,627 386.671,801	18	580.774,499 386.676,298	8.213	18	580.774,499 386.676,298	19	580.778,922 386.679,283	5.336
19	580.778,922 386.679,283	20	580.787,7 386.685,315	10.651	20	580.787,7 386.685,315	21	580.798,236 386.692,639	12.832
21	580.798,236 386.692,639	22	580.801,533 386.694,88	3.987	22	580.801,533 386.694,88	23	580.810,068 386.700,738	10.352
23	580.810,068 386.700,738	24	580.824,377 386.710,307	17.214	24	580.824,377 386.710,307	25	580.820,751 386.716,8	7.437
25	580.820,751 386.716,8	26	580.818,604 386.720,707	4.458	26	580.818,604 386.720,707	1	580.815,335 386.726,305	6.483

\*\* Lungimile segmentelor sunt determinate în planul de proiecție Stereo 70 și sunt rotunjite la 1 milimetru.

\*\*\* Distanța dintre puncte este formată din segmente cumulate ce sunt mai mici decât valoarea 1 milimetru.



**DATE DESPRE IMOBILUL NR. 8078**

Oficiul de Cadastru și Publicitate Imobiliară PRAHOVA  
Biroul de Cadastru și Publicitate Imobiliară Ploiești

**A. Partea I. Descrierea imobilului**

TEREN Intravilan

Adresa: Loc. Ploiestiori, Str Prahovei, Nr. 48, Jud. Prahova

Nr. Crt	Nr cadastral Nr. topografic	Suprafața* (mp)	Observații / Referințe
A1	24678	Din acte: 2.463 Masurata: 2.434	Sector cadastral:20 Teren imprejmuit;

**Construcții**

Crt	Nr cadastral Nr. topografic	Adresa	Observații / Referințe
A1.1	24678-C1	Loc. Ploiestiori, Str Prahovei, Nr. 48, Jud. Prahova	Nr. niveluri:2; S. construita la sol:84 mp; S. construita desfasurata:130 mp;
A1.2	24678-C2	Loc. Ploiestiori, Str Prahovei, Nr. 48, Jud. Prahova	Nr. niveluri:1; S. construita la sol:72 mp; S. construita desfasurata:72 mp;
A1.3	24678-C3	Loc. Ploiestiori, Str Prahovei, Nr. 48, Jud. Prahova	Nr. niveluri:1; S. construita la sol:20 mp; S. construita desfasurata:20 mp;

**B. Partea II. Proprietari și acte**

Inscrieri privitoare la dreptul de proprietate și alte drepturi reale		Referințe
<b>65753 / 01/11/2012</b>		
Act Notarial nr. 5642, din 31/10/2012 emis de NP IVAN CONSTANTIN;		
B3	Intabulare, drept de PROPRIETATEcumparare ca bun propriu, dobandit prin Conventie, cota actuala 1/1, cota initiala 1/1 1) TUDOR FABIANA ELENA	A1, A1.1, A1.2, A1.3

**C. Partea III. SARCINI**

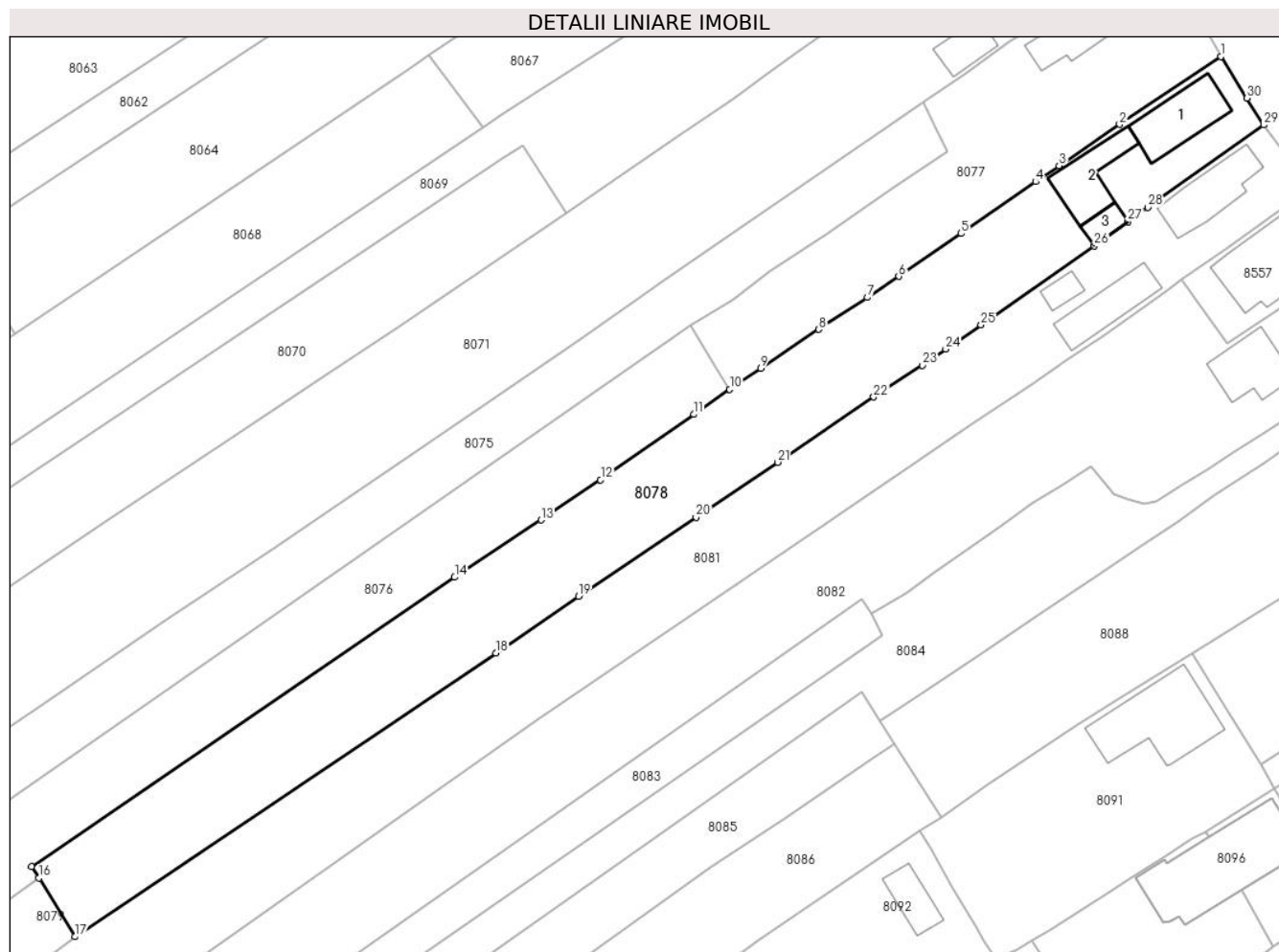
Inscrieri privind dezmembramintele dreptului de proprietate, drepturi reale de garanție și sarcini		Referințe
<b>61228 / 13/10/2011</b>		
Act Administrativ nr. 9, din 24/06/2011 emis de EXECUTOR JUDECATORESC DIVOIU MARIA (act notarial nr. 5175/12-10-2011 emis de NP IVAN CONSTANTIN; act administrativ nr. 5/20-05-2011 emis de EXECUTOR JUDECATORESC DIVOIU MARIA );		
C3	se raduiaza privilegiul pentru garantarea sumei datorate cu titlu de sulta in scris sub nr. 53304/2011	A1, A1.1, A1.2, A1.3

## Anexa Nr. 1 La Partea I

## Teren

Nr cadastral	Suprafața (mp)*	Observații / Referințe
24678	Din acte: 2.463 Masurata: 2.434	

\* Suprafața este determinată în planul de proiecție Stereo 70.



## Date referitoare la teren

Crt	Categorie folosință	Intra vilan	Suprafața (mp)	Tarla	Parcelă	Nr. topo	Observații / Referințe
8078	curți constructii	DA	549	T15	794	-	
8078	arabil	DA	1.425	T26	210/9	-	
8078	arabil	DA	460	T15	795,796	-	

## Date referitoare la construcții

Crt	Număr	Destinație construcție	Supraf. (mp)	Situație juridică	Observații / Referințe
A1.1	24678-C1	construcții de locuințe	84	Cu acte	Nr. niveluri:2; S. construita la sol:84 mp; S. construita desfasurata:130 mp;
A1.2	24678-C2	construcții anexa	72	Cu acte	Nr. niveluri:1; S. construita la sol:72 mp; S. construita desfasurata:72 mp;
A1.3	24678-C3	construcții anexa	20	Cu acte	Nr. niveluri:1; S. construita la sol:20 mp; S. construita desfasurata:20 mp;



## Lungime Segmente

1) Valorile lungimilor segmentelor sunt obținute din proiecție în plan.

Punct început	X / Y	Punct sfârșit	X / Y	Lungime segment (** (m)
1	580.824,377 386.710,307	2	580.810,068 386.700,738	17.214
3	580.801,533 386.694,88	4	580.798,236 386.692,639	3.987
5	580.787,7 386.685,315	6	580.778,922 386.679,283	10.651
7	580.774,499 386.676,298	8	580.767,627 386.671,801	8.213
9	580.759,436 386.666,283	10	580.755,06 386.663,346	5.27
11	580.750,0 386.659,79	12	580.736,862 386.650,573	16.049
13	580.728,489 386.644,897	14	580.716,273 386.636,824	14.643
15	580.656,59 386.596,005	16	580.657,607 386.594,365	1.93
17	580.662,732 386.586,101	18	580.722,07 386.626,131	71.578
19	580.733,748 386.634,123	20	580.750,319 386.645,305	19.991
21	580.761,833 386.653,045	22	580.775,376 386.662,253	16.377
23	580.782,236 386.666,749	24	580.785,535 386.669,026	4.009
25	580.790,514 386.672,433	26	580.806,498 386.683,597	19.497
27	580.811,236 386.686,984	28	580.814,07 386.689,012	3.485
29	580.830,409 386.700,654	30	580.828,039 386.704,453	4.478

Punct început	X / Y	Punct sfârșit	X / Y	Lungime segment (** (m)
2	580.810,068 386.700,738	3	580.801,533 386.694,88	10.352
4	580.798,236 386.692,639	5	580.787,7 386.685,315	12.832
6	580.778,922 386.679,283	7	580.774,499 386.676,298	5.336
8	580.767,627 386.671,801	9	580.759,436 386.666,283	9.876
10	580.755,06 386.663,346	11	580.750,0 386.659,79	6.185
12	580.736,862 386.650,573	13	580.728,489 386.644,897	10.116
14	580.716,273 386.636,824	15	580.656,59 386.596,005	72.307
16	580.657,607 386.594,365	17	580.662,732 386.586,101	9.724
18	580.722,07 386.626,131	19	580.733,748 386.634,123	14.151
20	580.750,319 386.645,305	21	580.761,833 386.653,045	13.874
22	580.775,376 386.662,253	23	580.782,236 386.666,749	8.202
24	580.785,535 386.669,026	25	580.790,514 386.672,433	6.033
26	580.806,498 386.683,597	27	580.811,236 386.686,984	5.824
28	580.814,07 386.689,012	29	580.830,409 386.700,654	20.062
30	580.828,039 386.704,453	1	580.824,377 386.710,307	6.905

\*\* Lungimile segmentelor sunt determinate în planul de proiecție Stereo 70 și sunt rotunjite la 1 milimetru.

\*\*\* Distanța dintre puncte este formată din segmente cumulate ce sunt mai mici decât valoarea 1 milimetru.



**DATE DESPRE IMOBILUL NR. 8079**

Oficiul de Cadastru și Publicitate Imobiliară PRAHOVA  
Biroul de Cadastru și Publicitate Imobiliară Ploiești

**A. Partea I. Descrierea imobilului**

TEREN Intravilan

Adresa: Loc. Ploiestiori, Jud. Prahova

Nr. Crt	Nr cadastral Nr. topografic	Suprafața* (mp)	Observații / Referințe
A1		Din acte: 1.710 Masurata: 1.699	Sector cadastral:20 Teren neimprejmut;

**B. Partea II. Proprietari și acte**

Inscrieri privitoare la dreptul de proprietate și alte drepturi reale		Referințe
/		
Act Notarial nr. 110, din 15/12/2021 emis de NP CALIN MIRELA (CM 83/03.06.2002 EMIS DE NP DAVID ELLA; TP NR. 17528/27.04.1994 EMIS DE CJPSDDPAT);		
B1	Intabulare, drept de PROPRIETATE, dobandit prin Succesiune, cota actuala 1/2, cota initiala 1/2 1) <b>TUDOR GHEORGHE</b>	A1
B2	Intabulare, drept de PROPRIETATE, dobandit prin Succesiune, cota actuala 1/2, cota initiala 1/2 1) <b>TUDOR VICTOR</b>	A1

**C. Partea III. SARCINI .**

Inscrieri privind dezmembramintele dreptului de proprietate, drepturi reale de garanție și sarcini	Referințe
NU SUNT	

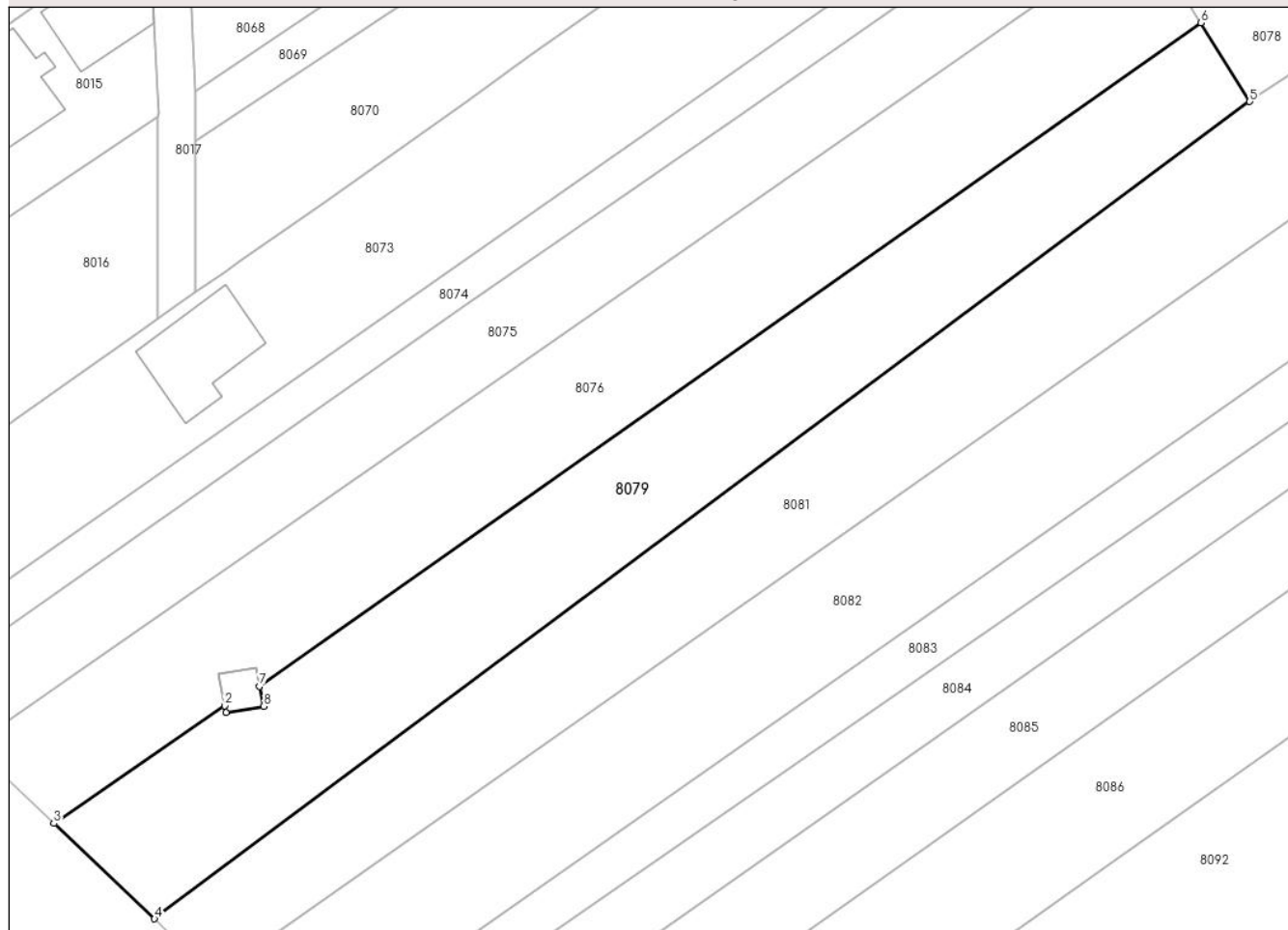
## Anexa Nr. 1 La Partea I

## Teren

Nr cadastral	Suprafața (mp)*	Observații / Referințe
	Din acte: 1.710 Masurata: 1.699	

\* Suprafața este determinată în planul de proiecție Stereo 70.

## DETALII LINIARE IMOBIL



## Date referitoare la teren

Crt	Categorie folosință	Intra vilan	Suprafața (mp)	Tarla	Parcelă	Nr. topo	Observații / Referințe
8079	arabil	DA	1.699	T26	210/10	-	

## Lungime Segmente

1) Valorile lungimilor segmentelor sunt obținute din proiecție în plan.

Punct început	X / Y	Punct sfârșit	X / Y	Lungime segment (** (m)
1	580.555,288 386.521,946	2	580.555,137 386.522,667	0.737
2	580.555,137 386.522,667	3	580.537,189 386.510,317	21.787
3	580.537,189 386.510,317	4	580.547,761 386.500,312	14.556
4	580.547,761 386.500,312	5	580.662,732 386.586,101	143.451
5	580.662,732 386.586,101	6	580.657,607 386.594,365	9.724

Punct început	X / Y	Punct sfârșit	X / Y	Lungime segment (** (m)
6	580.657,607 386.594,365	7	580.558,781 386.524,715	120.904
7	580.558,781 386.524,715	8	580.559,219 386.522,627	2.133
8	580.559,219 386.522,627	1	580.555,288 386.521,946	3.99

\*\* Lungimile segmentelor sunt determinate în planul de proiecție Stereo 70 și sunt rotunjite la 1 milimetru.

\*\*\* Distanța dintre puncte este formată din segmente cumulate ce sunt mai mici decât valoarea 1 milimetru.



**DATE DESPRE IMOBILUL NR. 8080**

Oficiul de Cadastru și Publicitate Imobiliară PRAHOVA  
Biroul de Cadastru și Publicitate Imobiliară Ploiești

**A. Partea I. Descrierea imobilului**

TEREN Intravilan

Adresa: Loc. Ploiestiori, Jud. Prahova

Nr. Crt	Nr cadastral Nr. topografic	Suprafața* (mp)	Observații / Referințe
A1		16	Sector cadastral:20 Teren neimprejmuit; Stalp LEA 110kv; Domeniul public al statului Roman

**B. Partea II. Proprietari și acte**

Inscrieri privitoare la dreptul de proprietate și alte drepturi reale		Referințe
/		
Act Normativ nr. 123, din 10/07/2012 emis de PARLAMENTUL ROMANIEI;		
B1	Intabulare, drept de PROPRIETATE, dobandit prin Lege, cota actuala 1/1, cota initiala 1/1 1) STATUL ROMAN, CIF:9999999999999	A1

**C. Partea III. SARCINI .**

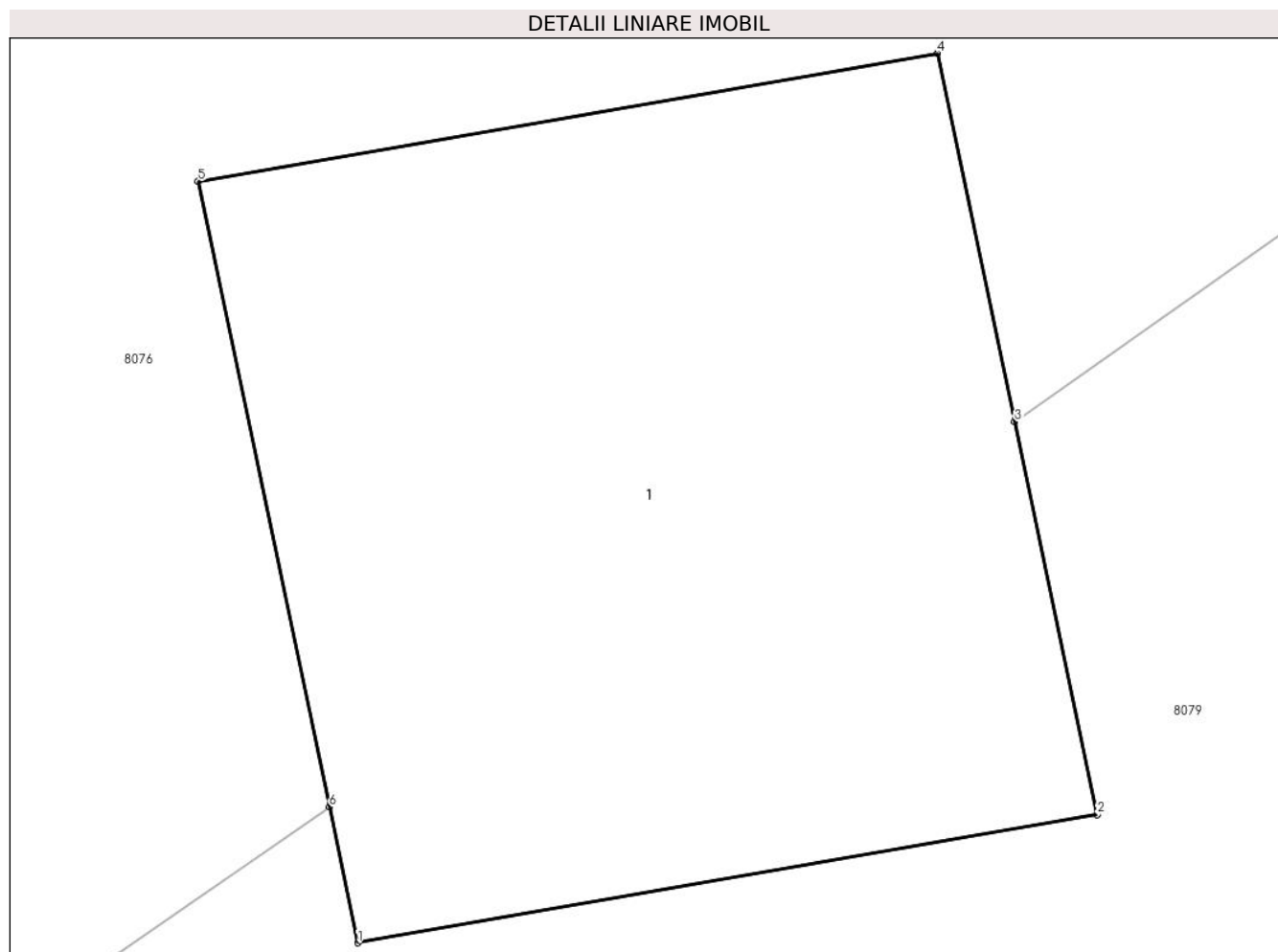
Inscrieri privind dezmembramintele dreptului de proprietate, drepturi reale de garanție și sarcini	Referințe
NU SUNT	

## Anexa Nr. 1 La Partea I

## Teren

Nr cadastral	Suprafața (mp)*	Observații / Referințe
	16	Stalp LEA 110kv; Domeniul public al statului Roman

\* Suprafața este determinată în planul de proiecție Stereo 70.



## Date referitoare la teren

Crt	Categorie folosință	Intra vilan	Suprafața (mp)	Tarla	Parcelă	Nr. topo	Observații / Referințe
80 80	curti constructii	DA	16	T26	210/10	-	

## Date referitoare la construcții

Crt	Număr	Destinație construcție	Supraf. (mp)	Situație juridică	Observații / Referințe
A1.1		construcții industriale și edilitare	16	Fara acte	Nr. niveluri:1; S. construita la sol:16 mp; S. construita desfasurata:16 mp;

## Lungime Segmente

1) Valorile lungimilor segmentelor sunt obținute din proiecție în plan.

Punct început	X / Y	Punct sfârșit	X / Y	Lungime segment (** (m)
1	580.555,288 386.521,946	2	580.559,219 386.522,627	3.99
2	580.559,219 386.522,627	3	580.558,781 386.524,715	2.133
3	580.558,781 386.524,715	4	580.558,37 386.526,673	2.001



Punct început	X / Y	Punct sfârșit	X / Y	Lungime segment (** (m)
4	580.558,37 386.526,673	5	580.554,439 386.525,992	3.99
5	580.554,439 386.525,992	6	580.555,137 386.522,667	3.397
6	580.555,137 386.522,667	1	580.555,288 386.521,946	0.737

\*\* Lungimile segmentelor sunt determinate în planul de proiecție Stereo 70 și sunt rotunjite la 1 milimetru.

\*\*\* Distanța dintre puncte este formată din segmente cumulate ce sunt mai mici decât valoarea 1 milimetru.



**DATE DESPRE IMOBILUL NR. 8081**

Oficiul de Cadastru și Publicitate Imobiliară PRAHOVA  
Biroul de Cadastru și Publicitate Imobiliară Ploiești

**A. Partea I. Descrierea imobilului**

TEREN Intravilan

Adresa: Loc. Ploiestiori, Str Prahovei, Nr. 50, Jud. Prahova

Nr. Crt	Nr cadastral Nr. topografic	Suprafața* (mp)	Observații / Referințe
A1		3.795	Sector cadastral:20 Teren imprejmuit;

**Construcții**

Crt	Nr cadastral Nr. topografic	Adresa	Observații / Referințe
A1.1		Loc. Ploiestiori, Str Prahovei, Nr. 50, Jud. Prahova	Nr. niveluri:1; S. construita la sol:80 mp; S. construita desfasurata:80 mp;
A1.2		Loc. Ploiestiori, Str Prahovei, Nr. 50, Jud. Prahova	Nr. niveluri:1; S. construita la sol:69 mp; S. construita desfasurata:69 mp;
A1.3		Loc. Ploiestiori, Str Prahovei, Nr. 50, Jud. Prahova	Nr. niveluri:1; S. construita la sol:17 mp; S. construita desfasurata:17 mp;

**B. Partea II. Proprietari și acte**

Inscrieri privitoare la dreptul de proprietate și alte drepturi reale		Referințe
/		
Act Administrativ nr. 20433, din 08/07/1994 emis de CJPSDDPAT;		
B1	Intabulare, drept de PROPRIETATE, dobandit prin Reconstituire, cota actuala 1/1, cota initiala 1/1 1) TUDOR ALEXANDRU	A1
Act Administrativ nr. 3671, din 26/02/2024 emis de PRIMARIA COM BLEJOI;		
B2	Intabulare, drept de PROPRIETATE, dobandit prin Construire, cota actuala 1/1, cota initiala 1/1 1) TUDOR ALEXANDRU	A1.1, A1.2, A1.3

**C. Partea III. SARCINI .**

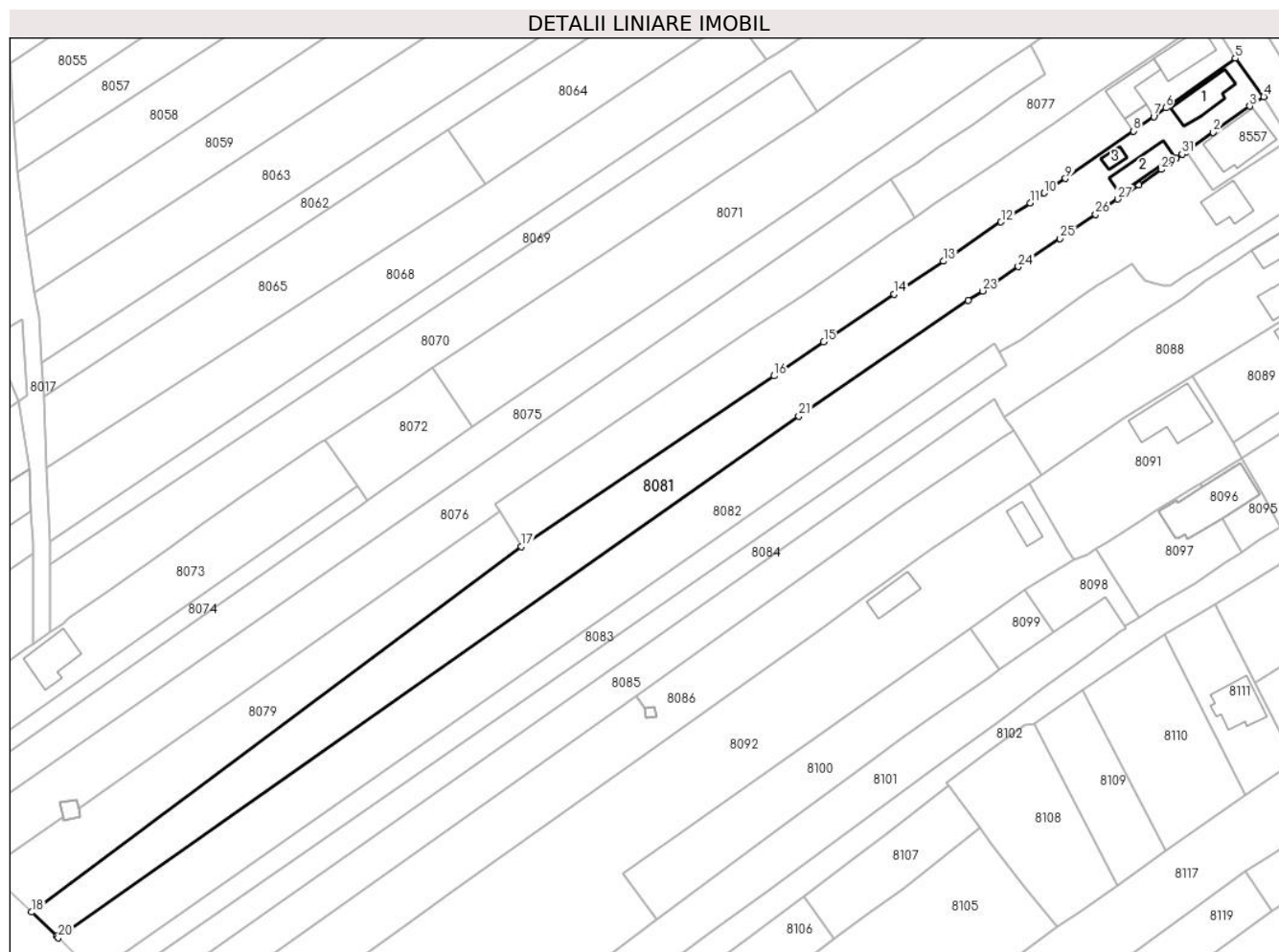
Inscrieri privind dezmembramintele dreptului de proprietate, drepturi reale de garanție și sarcini	Referințe
NU SUNT	

## Anexa Nr. 1 La Partea I

## Teren

Nr cadastral	Suprafața (mp)*	Observații / Referințe
	3.795	

\* Suprafața este determinată în planul de proiecție Stereo 70.



## Date referitoare la teren

Crt	Categorie folosință	Intra vilan	Suprafața (mp)	Tarla	Parcelă	Nr. topo	Observații / Referințe
80 81	curți construcții	DA	538	T15	798	-	
80 81	arabil	DA	2.871	T26	210/8	-	
80 81	arabil	DA	386	T15	797	-	

## Date referitoare la construcții

Crt	Număr	Destinație construcție	Supraf. (mp)	Situație juridică	Observații / Referințe
A1.1		construcții de locuințe	80	Cu acte	Nr. niveluri:1; S. construita la sol:80 mp; S. construita desfasurata:80 mp;
A1.2		construcții de locuințe	69	Cu acte	Nr. niveluri:1; S. construita la sol:69 mp; S. construita desfasurata:69 mp;
A1.3		construcții anexa	17	Cu acte	Nr. niveluri:1; S. construita la sol:17 mp; S. construita desfasurata:17 mp;

## Lungime Segmente

1) Valorile lungimilor segmentelor sunt obținute din proiecție în plan.

Punct început	X / Y	Punct sfârșit	X / Y	Lungime segment (** (m)	Punct început	X / Y	Punct sfârșit	X / Y	Lungime segment (** (m)
---------------	-------	---------------	-------	-------------------------	---------------	-------	---------------	-------	-------------------------

Punct început	X / Y	Punct sfârșit	X / Y	Lungime segment (** (m))
1	580.818,836 386.678,788	2	580.825,21 386.683,309	7.815
3	580.833,791 386.689,43	4	580.837,073 386.691,658	3.967
5	580.830,409 386.700,654	6	580.814,07 386.689,012	20.062
7	580.811,236 386.686,984	8	580.806,498 386.683,597	5.824
9	580.790,514 386.672,433	10	580.785,535 386.669,026	6.033
11	580.782,236 386.666,749	12	580.775,376 386.662,253	8.202
13	580.761,833 386.653,045	14	580.750,319 386.645,305	13.874
15	580.733,748 386.634,123	16	580.722,07 386.626,131	14.151
17	580.662,732 386.586,101	18	580.547,761 386.500,312	143.451
19	580.553,68 386.494,71	20	580.554,065 386.494,32	0.548
21	580.727,898 386.616,69	22	580.767,694 386.643,826	48.167
23	580.771,049 386.646,07	24	580.779,427 386.651,772	10.134
25	580.789,269 386.658,382	26	580.797,617 386.664,061	10.097
27	580.802,785 386.667,639	28	580.807,811 386.670,878	5.979
29	580.812,983 386.674,592	30	580.816,501 386.677,119	4.332
31	580.817,925 386.678,141	1	580.818,836 386.678,788	1.117

Punct început	X / Y	Punct sfârșit	X / Y	Lungime segment (** (m))
2	580.825,21 386.683,309	3	580.833,791 386.689,43	10.54
4	580.837,073 386.691,658	5	580.830,409 386.700,654	11.195
6	580.814,07 386.689,012	7	580.811,236 386.686,984	3.485
8	580.806,498 386.683,597	9	580.790,514 386.672,433	19.497
10	580.785,535 386.669,026	11	580.782,236 386.666,749	4.009
12	580.775,376 386.662,253	13	580.761,833 386.653,045	16.377
14	580.750,319 386.645,305	15	580.733,748 386.634,123	19.991
16	580.722,07 386.626,131	17	580.662,732 386.586,101	71.578
18	580.547,761 386.500,312	19	580.553,68 386.494,71	8.15
20	580.554,065 386.494,32	21	580.727,898 386.616,69	212.585
22	580.767,694 386.643,826	23	580.771,049 386.646,07	4.036
24	580.779,427 386.651,772	25	580.789,269 386.658,382	11.856
26	580.797,617 386.664,061	27	580.802,785 386.667,639	6.286
28	580.807,811 386.670,878	29	580.812,983 386.674,592	6.367
30	580.816,501 386.677,119	31	580.817,925 386.678,141	1.753

\*\* Lungimile segmentelor sunt determinate în planul de proiecție Stereo 70 și sunt rotunjite la 1 milimetru.

\*\*\* Distanța dintre puncte este formată din segmente cumulate ce sunt mai mici decât valoarea 1 milimetru.



**DATE DESPRE IMOBILUL NR. 8082**

Oficiul de Cadastru și Publicitate Imobiliară PRAHOVA  
Biroul de Cadastru și Publicitate Imobiliară Ploiești

**A. Partea I. Descrierea imobilului**

TEREN Intravilan

Adresa: Loc. Ploiestiori, Str Prahovei, Nr. 52, Jud. Prahova

Nr. Crt	Nr cadastral Nr. topografic	Suprafața* (mp)	Observații / Referințe
A1	28933	4.548	Sector cadastral:20 Teren imprejmuit;

**Construcții**

Crt	Nr cadastral Nr. topografic	Adresa	Observații / Referințe
A1.1	28933-C1	Loc. Ploiestiori, Str Prahovei, Nr. 52, Jud. Prahova	Nr. niveluri:1; S. construita la sol:73 mp; S. construita desfasurata:73 mp;

**B. Partea II. Proprietari și acte**

Inscrieri privitoare la dreptul de proprietate și alte drepturi reale		Referințe
<b>84343 / 12/08/2019</b>		
Act Notarial nr. 751, din 04/04/1991 emis de NOTARIATUL DE STAT JUDETEAN PRAHOVA (act administrativ nr 12886 din 05.08.2019, emis de PRIMARIA COM.BLEJOI;act notarial nr 6482 din 10.08.1979, emis de N.S. TANASE CARMEN;act notarial nr 793 din 18.06.1979, emis de NOTARIATUL DE STAT JUDETEAN PRAHOVA;act administrativ nr 17516 din 25.04.1994, emis de COMISIA JUDETEANA PRAHOVA;act administrativ nr 27 din 12.09.1979, emis de PRIMARIA COM.BLEJOI;act administrativ nr 19874 din 12.08.1994, emis de COMISIA JUDETEANA PRAHOVA);		
B1	Intabulare, drept de PROPRIETATE, dobandit prin Reconstituire, cota actuala 1/1, cota initiala 1/1 1) RADOI FILOFTEIA 2) MIHAI STANCA 3) VLAD GEORGETA	A1
B2	Intabulare, drept de PROPRIETATEcumparare, dobandit prin Conventie, cota actuala 5/16, cota initiala 5/16 1) RADOI FILOFTEIA	A1.1
B3	Intabulare, drept de PROPRIETATEmostenire, dobandit prin Succesiune, cota actuala 11/64, cota initiala 11/64 1) RADOI FILOFTEIA	A1.1
B4	Intabulare, drept de PROPRIETATEmostenire, dobandit prin Succesiune, cota actuala 33/64, cota initiala 33/64 1) VLAD GEORGETA	A1.1

**C. Partea III. SARCINI .**

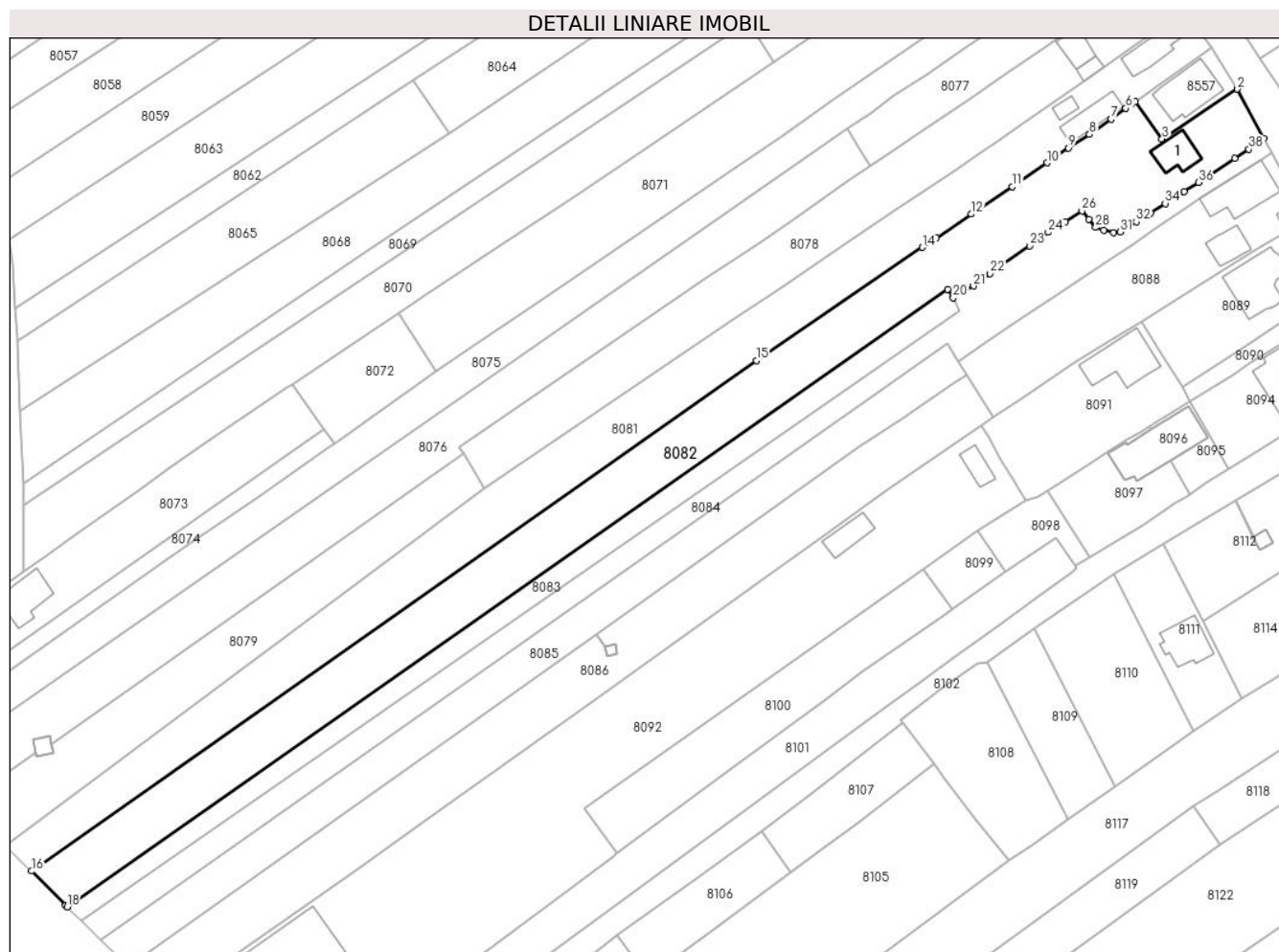
Inscrieri privind dezmembramentele dreptului de proprietate, drepturi reale de garanție și sarcini	Referințe
NU SUNT	

## Anexa Nr. 1 La Partea I

## Teren

Nr cadastral	Suprafața (mp)*	Observații / Referințe
28933	4.548	

\* Suprafața este determinată în planul de proiecție Stereo 70.



## Date referitoare la teren

Crt	Categorie folosință	Intravilan	Suprafața (mp)	Tarla	Parcelă	Nr. topo	Observații / Referințe
80 82	curți constructii	DA	469	T15	799	-	
80 82	arabil	DA	3.140	T26	210/7	-	
80 82	arabil	DA	939	T15	800,801	-	

## Date referitoare la construcții

Crt	Număr	Destinație construcție	Supraf. (mp)	Situație juridică	Observații / Referințe
A1.1	28933-C1	construcții de locuințe	73	Cu acte	Nr. niveluri:1; S. construita la sol:73 mp; S. construita desfasurata:73 mp;

## Lungime Segmente

1) Valorile lungimilor segmentelor sunt obținute din proiecție în plan.

Punct început	X / Y	Punct sfârșit	X / Y	Lungime segment (** (m)	Punct început	X / Y	Punct sfârșit	X / Y	Lungime segment (** (m)
1	580.849,582 386.669,898	2	580.843,282 386.681,736	13.41	2	580.843,282 386.681,736	3	580.825,204 386.669,775	21.677
3	580.825,204 386.669,775	4	580.818,836 386.678,788	11.036	4	580.818,836 386.678,788	5	580.817,925 386.678,141	1.117



Punct început	X / Y	Punct sfârșit	X / Y	Lungime segment (** (m)	Punct început	X / Y	Punct sfârșit	X / Y	Lungime segment (** (m)
5	580.817,925 386.678,141	6	580.816,501 386.677,119	1.753	6	580.816,501 386.677,119	7	580.812,983 386.674,592	4.332
7	580.812,983 386.674,592	8	580.807,811 386.670,878	6.367	8	580.807,811 386.670,878	9	580.802,785 386.667,639	5.979
9	580.802,785 386.667,639	10	580.797,617 386.664,061	6.286	10	580.797,617 386.664,061	11	580.789,269 386.658,382	10.097
11	580.789,269 386.658,382	12	580.779,427 386.651,772	11.856	12	580.779,427 386.651,772	13	580.771,049 386.646,07	10.134
13	580.771,049 386.646,07	14	580.767,694 386.643,826	4.036	14	580.767,694 386.643,826	15	580.727,898 386.616,69	48.167
15	580.727,898 386.616,69	16	580.554,065 386.494,32	212.585	16	580.554,065 386.494,32	17	580.562,218 386.486,065	11.602
17	580.562,218 386.486,065	18	580.562,563 386.485,729	0.482	18	580.562,563 386.485,729	19	580.773,731 386.633,745	257.877
19	580.773,731 386.633,745	20	580.775,09 386.631,714	2.444	20	580.775,09 386.631,714	21	580.779,963 386.634,552	5.639
21	580.779,963 386.634,552	22	580.783,964 386.637,485	4.961	22	580.783,964 386.637,485	23	580.793,415 386.644,172	11.577
23	580.793,415 386.644,172	24	580.797,882 386.647,415	5.52	24	580.797,882 386.647,415	25	580.802,043 386.649,936	4.865
25	580.802,043 386.649,936	26	580.806,003 386.652,534	4.736	26	580.806,003 386.652,534	27	580.807,674 386.650,499	2.633
27	580.807,674 386.650,499	28	580.809,276 386.648,559	2.516	28	580.809,276 386.648,559	29	580.811,207 386.647,868	2.051
29	580.811,207 386.647,868	30	580.813,575 386.647,257	2.446	30	580.813,575 386.647,257	31	580.815,175 386.647,491	1.617
31	580.815,175 386.647,491	32	580.818,989 386.649,939	4.532	32	580.818,989 386.649,939	33	580.822,347 386.652,008	3.944
33	580.822,347 386.652,008	34	580.825,961 386.654,34	4.301	34	580.825,961 386.654,34	35	580.830,455 386.657,162	5.307
35	580.830,455 386.657,162	36	580.833,952 386.659,402	4.153	36	580.833,952 386.659,402	37	580.842,607 386.665,134	10.381
37	580.842,607 386.665,134	38	580.846,032 386.667,323	4.065	38	580.846,032 386.667,323	1	580.849,582 386.669,898	4.386

\*\* Lungimile segmentelor sunt determinate în planul de proiecție Stereo 70 și sunt rotunjite la 1 milimetru.

\*\*\* Distanța dintre puncte este formată din segmente cumulate ce sunt mai mici decât valoarea 1 milimetru.



**DATE DESPRE IMOBILUL NR. 8083**

Oficiul de Cadastru și Publicitate Imobiliară PRAHOVA  
 Biroul de Cadastru și Publicitate Imobiliară Ploiești

**A. Partea I. Descrierea imobilului**

TEREN Intravilan

Adresa: Loc. Ploiestiori, Jud. Prahova

Nr. Crt	Nr cadastral Nr. topografic	Suprafața* (mp)	Observații / Referințe
A1		1.335	Sector cadastral:20 Teren neimprejmuit; Teren la dispozitia Comisiei Locale de Fond Funciar

**B. Partea II. Proprietari și acte**

Inscrieri privitoare la dreptul de proprietate și alte drepturi reale		Referințe
/		
Act Normativ nr. 7, din 13/03/1996 emis de PARLAMENTUL ROMANIEI;		
B1	Intabulare, drept de PROPRIETATE, dobandit prin Lege, cota actuala 1/1, cota initiala 1/1 1) NEIDENTIFICAT NEIDENTIFICAT	A1
B2	Se noteaza Proprietar Neidentificat, rezerva comisiei locale de fond funciar - conform art. 13, alin. 14 1) NEIDENTIFICAT NEIDENTIFICAT	A1

**C. Partea III. SARCINI .**

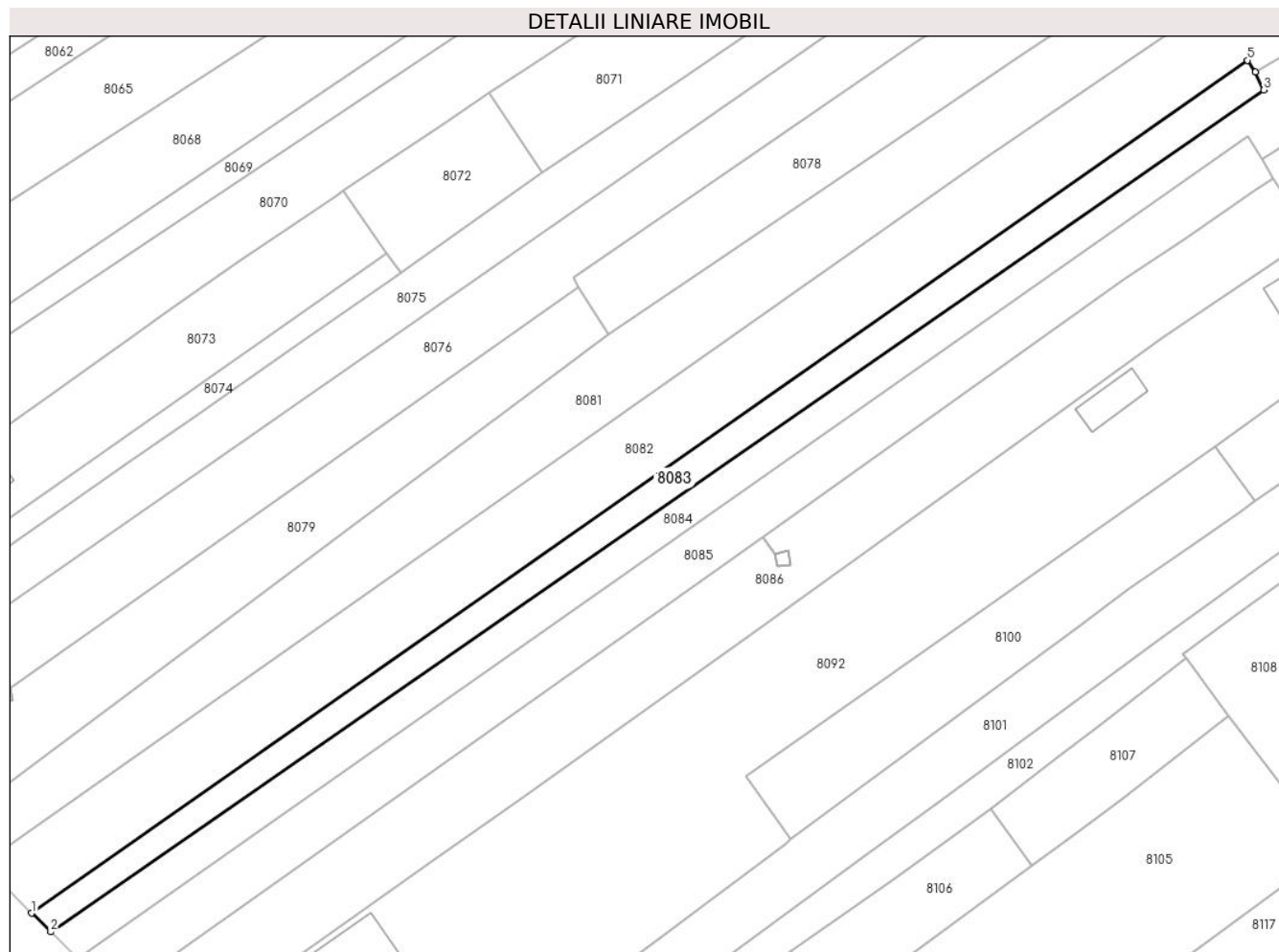
Inscrieri privind dezmembramintele dreptului de proprietate, drepturi reale de garanție și sarcini	Referințe
NU SUNT	

## Anexa Nr. 1 La Partea I

## Teren

Nr cadastral	Suprafața (mp)*	Observații / Referințe
	1.335	Teren la dispozitia Comisiei Locale de Fond Funciar

\* Suprafața este determinată în planul de proiecție Stereo 70.



## Date referitoare la teren

Crt	Categorie folosință	Intravilan	Suprafața (mp)	Tarla	Parcelă	Nr. topo	Observații / Referințe
8083	arabil	DA	1.335	T26	210/5	-	

## Lungime Segmente

1) Valorile lungimilor segmentelor sunt obținute din proiecție în plan.

Punct început	X / Y	Punct sfârșit	X / Y	Lungime segment (** (m)
1	580.562,563 386.485,729	2	580.565,879 386.482,496	4.631
2	580.565,879 386.482,496	3	580.776,556 386.628,611	256.387
3	580.776,556 386.628,611	4	580.775,09 386.631,714	3.432
4	580.775,09 386.631,714	5	580.773,731 386.633,745	2.444
5	580.773,731 386.633,745	1	580.562,563 386.485,729	257.877

**\*\* Lungimile segmentelor sunt determinate în planul de proiecție Stereo 70 și sunt rotunjite la 1 milimetru.**

**\*\*\* Distanța dintre puncte este formată din segmente cumulate ce sunt mai mici decât valoarea 1 milimetru.**



**DATE DESPRE IMOBILUL NR. 8084**

Oficiul de Cadastru și Publicitate Imobiliară PRAHOVA  
Biroul de Cadastru și Publicitate Imobiliară Ploiești

**A. Partea I. Descrierea imobilului**

TEREN Intravilan

Adresa: Loc. Ploiestiori, Str Prahovei, Nr. 52A, Jud. Prahova

Nr. Crt	Nr cadastral Nr. topografic	Suprafața* (mp)	Observații / Referințe
A1		2.180	Sector cadastral:20 Teren imprejmuit;

**B. Partea II. Proprietari și acte**

Inscrieri privitoare la dreptul de proprietate și alte drepturi reale	Referințe
/	
Act Administrativ nr. 68047, din 28/12/1998 emis de CJPSDDPAT;	
B1	A1
Intabulare, drept de PROPRIETATE, dobandit prin Reconstituire, cota actuala 1/1, cota initiala 1/1 1) OUATU ANA	

**C. Partea III. SARCINI .**

Inscrieri privind dezmembramintele dreptului de proprietate, drepturi reale de garanție și sarcini	Referințe
NU SUNT	

## Anexa Nr. 1 La Partea I

## Teren

Nr cadastral	Suprafața (mp)*	Observații / Referințe
	2.180	

\* Suprafața este determinată în planul de proiecție Stereo 70.



## Date referitoare la teren

Crt	Categorie folosință	Intra vilan	Suprafața (mp)	Tarla	Parcelă	Nr. topo	Observații / Referințe
80 84	arabil	DA	1.498	T26	210/5	-	
80 84	arabil	DA	682	T15	802,803	-	

## Lungime Segmente

1) Valorile lungimilor segmentelor sunt obținute din proiecție în plan.

Punct început	X / Y	Punct sfârșit	X / Y	Lungime segment (** (m)
1	580.851,569 386.666,361	2	580.849,582 386.669,898	4.057
3	580.846,032 386.667,323	4	580.842,607 386.665,134	4.065
5	580.833,952 386.659,402	6	580.830,455 386.657,162	4.153
7	580.825,961 386.654,34	8	580.822,347 386.652,008	4.301

Punct început	X / Y	Punct sfârșit	X / Y	Lungime segment (** (m)
2	580.849,582 386.669,898	3	580.846,032 386.667,323	4.386
4	580.842,607 386.665,134	5	580.833,952 386.659,402	10.381
6	580.830,455 386.657,162	7	580.825,961 386.654,34	5.307
8	580.822,347 386.652,008	9	580.818,989 386.649,939	3.944



Punct început	X / Y	Punct sfârșit	X / Y	Lungime segment (** (m)
9	580.818,989 386.649,939	10	580.815,175 386.647,491	4.532
11	580.813,575 386.647,257	12	580.811,207 386.647,868	2.446
13	580.809,276 386.648,559	14	580.807,674 386.650,499	2.516
15	580.806,003 386.652,534	16	580.802,043 386.649,936	4.736
17	580.797,882 386.647,415	18	580.793,415 386.644,172	5.52
19	580.783,964 386.637,485	20	580.779,963 386.634,552	4.961
21	580.775,09 386.631,714	22	580.776,556 386.628,611	3.432
23	580.565,879 386.482,496	24	580.570,662 386.477,833	6.68
25	580.773,741 386.620,661	26	580.776,196 386.616,554	4.785
27	580.782,13 386.620,411	28	580.790,341 386.625,929	9.893
29	580.799,475 386.632,075	30	580.806,508 386.636,807	8.477
31	580.813,426 386.641,329	32	580.818,225 386.644,606	5.811
33	580.823,426 386.648,39	34	580.830,484 386.652,911	8.382
35	580.834,131 386.655,482	36	580.849,046 386.664,763	17.567

Punct început	X / Y	Punct sfârșit	X / Y	Lungime segment (** (m)
10	580.815,175 386.647,491	11	580.813,575 386.647,257	1.617
12	580.811,207 386.647,868	13	580.809,276 386.648,559	2.051
14	580.807,674 386.650,499	15	580.806,003 386.652,534	2.633
16	580.802,043 386.649,936	17	580.797,882 386.647,415	4.865
18	580.793,415 386.644,172	19	580.783,964 386.637,485	11.577
20	580.779,963 386.634,552	21	580.775,09 386.631,714	5.639
22	580.776,556 386.628,611	23	580.565,879 386.482,496	256.387
24	580.570,662 386.477,833	25	580.773,741 386.620,661	248.276
26	580.776,196 386.616,554	27	580.782,13 386.620,411	7.077
28	580.790,341 386.625,929	29	580.799,475 386.632,075	11.009
30	580.806,508 386.636,807	31	580.813,426 386.641,329	8.265
32	580.818,225 386.644,606	33	580.823,426 386.648,39	6.432
34	580.830,484 386.652,911	35	580.834,131 386.655,482	4.462
36	580.849,046 386.664,763	1	580.851,569 386.666,361	2.986

\*\* Lungimile segmentelor sunt determinate în planul de proiecție Stereo 70 și sunt rotunjite la 1 milimetru.

\*\*\* Distanța dintre puncte este formată din segmente cumulate ce sunt mai mici decât valoarea 1 milimetru.



**DATE DESPRE IMOBILUL NR. 8085**

Oficiul de Cadastru și Publicitate Imobiliară PRAHOVA  
Biroul de Cadastru și Publicitate Imobiliară Ploiești

**A. Partea I. Descrierea imobilului**

TEREN Intravilan

Adresa: Loc. Ploiestiori, Jud. Prahova

Nr. Crt	Nr cadastral Nr. topografic	Suprafața* (mp)	Observații / Referințe
A1	26378	Din acte: 2.142 Masurata: 2.124	Sector cadastral:20 Teren neimprejmut;

**B. Partea II. Proprietari și acte**

Inscrieri privitoare la dreptul de proprietate și alte drepturi reale		Referințe
<b>87808 / 20/08/2019</b>		
Act Notarial nr. 1592, din 19/08/2019 emis de NP Ionescu Diana Cristina;		
B4	Intabulare, drept de PROPRIETATEcumparare ca bun comun, dobandit prin Conventie, cota actuala 1/1, cota initiala 1/1 1) SERSEA VALERIU IONUT 2) SERSEA GEORGIANA-DANIELA	A1

**C. Partea III. SARCINI**

Inscrieri privind dezmembramintele dreptului de proprietate, drepturi reale de garanție și sarcini		Referințe
<b>4409 / 17/01/2020</b>		
Act Notarial nr. 146, din 17/01/2020 emis de NP Ionescu Diana Cristina;		
C2	se radiaza ipoteca legala de sub C1 inscrisa prin incheierea nr. 87808/2019	A1

## Anexa Nr. 1 La Partea I

## Teren

Nr cadastral	Suprafața (mp)*	Observații / Referințe
26378	Din acte: 2.142 Masurata: 2.124	

\* Suprafața este determinată în planul de proiecție Stereo 70.



## Date referitoare la teren

Crt	Categorie folosință	Intra vilan	Suprafața (mp)	Tarla	Parcelă	Nr. topo	Observații / Referințe
80 85	arabil	DA	2.124	T26	210/4	-	

## Lungime Segmente

1) Valorile lungimilor segmentelor sunt obținute din proiecție în plan.

Punct început	X / Y	Punct sfârșit	X / Y	Lungime segment (** (m)
1	580.776,196 386.616,554	2	580.773,741 386.620,661	4.785
2	580.773,741 386.620,661	3	580.570,662 386.477,833	248.276
3	580.570,662 386.477,833	4	580.577,239 386.471,422	9.185
4	580.577,239 386.471,422	5	580.689,614 386.550,966	137.679
5	580.689,614 386.550,966	6	580.689,618 386.550,969	0.005

Punct început	X / Y	Punct sfârșit	X / Y	Lungime segment (** (m)
6	580.689,618 386.550,969	7	580.752,354 386.595,871	77.149
7	580.752,354 386.595,871	8	580.762,866 386.602,823	12.603
8	580.762,866 386.602,823	9	580.775,29 386.611,287	15.033
9	580.775,29 386.611,287	10	580.778,275 386.613,293	3.596
10	580.778,275 386.613,293	1	580.776,196 386.616,554	3.867

\*\* Lungimile segmentelor sunt determinate în planul de proiecție Stereo 70 și sunt rotunjite la 1 milimetru.

\*\*\* Distanța dintre puncte este formată din segmente cumulate ce sunt mai mici decât valoarea 1 milimetru.



**DATE DESPRE IMOBILUL NR. 8086**

Oficiul de Cadastru și Publicitate Imobiliară PRAHOVA  
Biroul de Cadastru și Publicitate Imobiliară Ploiești

**A. Partea I. Descrierea imobilului**

TEREN Intravilan

Adresa: Loc. Ploiestiori, Jud. Prahova

Nr. Crt	Nr cadastral Nr. topografic	Suprafața* (mp)	Observații / Referințe
A1		3.050	Sector cadastral:20 Teren neimprejmuit;

**B. Partea II. Proprietari și acte**

Inscrieri privitoare la dreptul de proprietate și alte drepturi reale		Referințe
/		
Act Notarial nr. 898, din 15/06/2000 emis de NP LASLO CRISTINA CARMEN;		
B1	Intabulare, drept de PROPRIETATE, dobândit prin Conventie, cota actuala 1/1, cota initiala 1/1 1) RADOI ION	A1

**C. Partea III. SARCINI .**

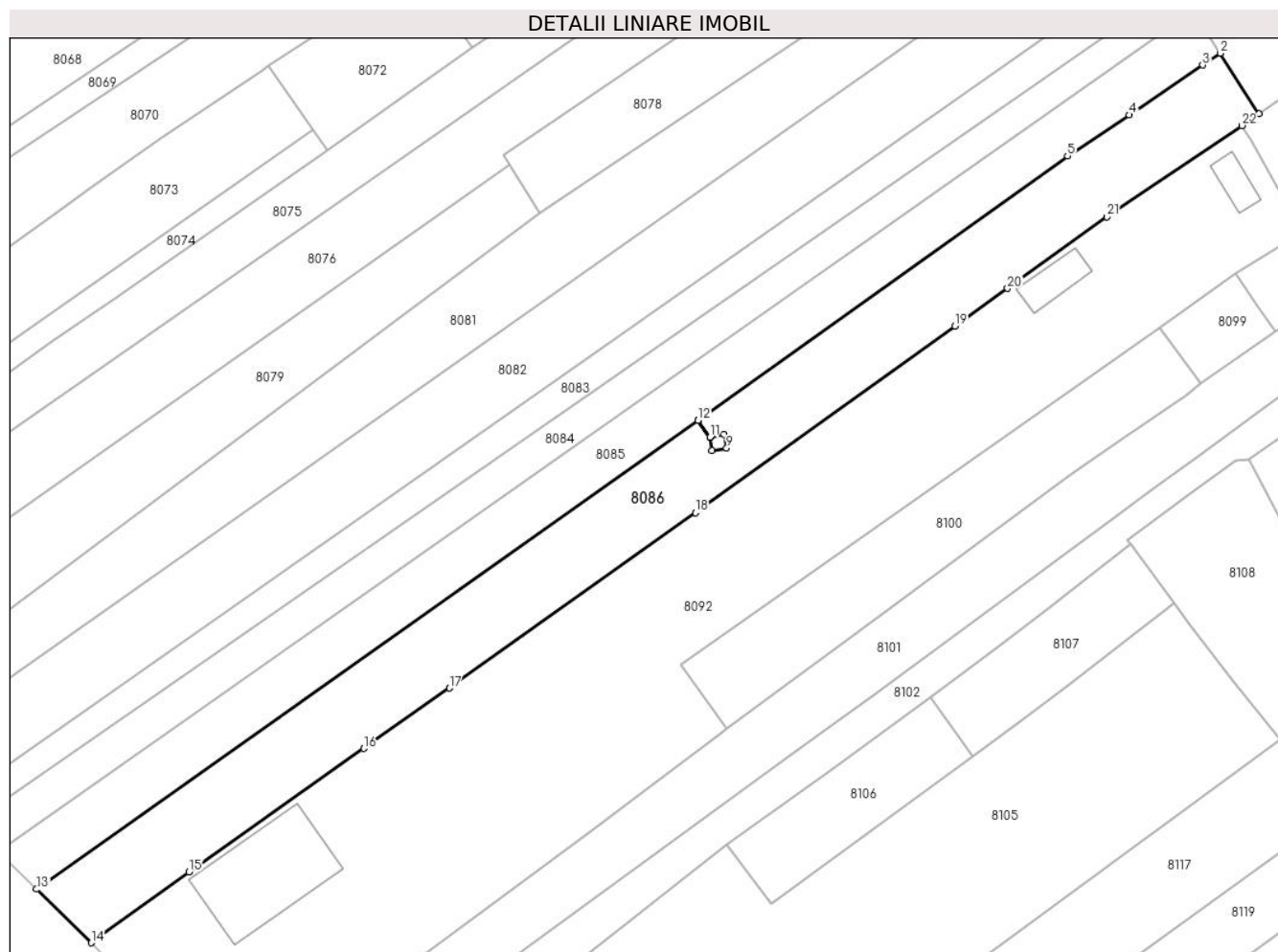
Inscrieri privind dezmembramintele dreptului de proprietate, drepturi reale de garanție și sarcini	Referințe
NU SUNT	

## Anexa Nr. 1 La Partea I

## Teren

Nr cadastral	Suprafața (mp)*	Observații / Referințe
	3.050	

\* Suprafața este determinată în planul de proiecție Stereo 70.



## Date referitoare la teren

Crt	Categorie folosință	Intravilan	Suprafața (mp)	Tarla	Parcelă	Nr. topo	Observații / Referințe
80 86	arabil	DA	3.050	T26	210/3	-	

## Lungime Segmente

1) Valorile lungimilor segmentelor sunt obținute din proiecție în plan.

Punct început	X / Y	Punct sfârșit	X / Y	Lungime segment (** (m)
1	580.784,849 386.602,986	2	580.778,275 386.613,293	12.225
3	580.775,29 386.611,287	4	580.762,866 386.602,823	15.033
5	580.752,354 386.595,871	6	580.689,618 386.550,969	77.149
7	580.691,647 386.548,153	8	580.694,039 386.548,605	2.434
9	580.694,456 386.546,28	10	580.691,998 386.545,862	2.493

Punct început	X / Y	Punct sfârșit	X / Y	Lungime segment (** (m)
2	580.778,275 386.613,293	3	580.775,29 386.611,287	3.596
4	580.762,866 386.602,823	5	580.752,354 386.595,871	12.603
6	580.689,618 386.550,969	7	580.691,647 386.548,153	3.471
8	580.694,039 386.548,605	9	580.694,456 386.546,28	2.362
10	580.691,998 386.545,862	11	580.691,642 386.548,152	2.318



Punct început	X / Y	Punct sfârșit	X / Y	Lungime segment (** (m)
11	580.691,642 386.548,152	12	580.689,614 386.550,966	3.469
13	580.577,239 386.471,422	14	580.586,569 386.462,327	13.03
15	580.603,155 386.474,323	16	580.632,857 386.495,303	36.364
17	580.647,38 386.505,561	18	580.689,153 386.535,318	51.288
19	580.733,236 386.566,953	20	580.742,159 386.573,383	10.998
21	580.759,006 386.585,525	22	580.781,934 386.601,005	27.664

Punct început	X / Y	Punct sfârșit	X / Y	Lungime segment (** (m)
12	580.689,614 386.550,966	13	580.577,239 386.471,422	137.679
14	580.586,569 386.462,327	15	580.603,155 386.474,323	20.469
16	580.632,857 386.495,303	17	580.647,38 386.505,561	17.78
18	580.689,153 386.535,318	19	580.733,236 386.566,953	54.259
20	580.742,159 386.573,383	21	580.759,006 386.585,525	20.767
22	580.781,934 386.601,005	1	580.784,849 386.602,986	3.524

\*\* Lungimile segmentelor sunt determinate în planul de proiecție Stereo 70 și sunt rotunjite la 1 milimetru.

\*\*\* Distanța dintre puncte este formată din segmente cumulate ce sunt mai mici decât valoarea 1 milimetru.



**DATE DESPRE IMOBILUL NR. 8087**

Oficiul de Cadastru și Publicitate Imobiliară PRAHOVA  
Biroul de Cadastru și Publicitate Imobiliară Ploiești

**A. Partea I. Descrierea imobilului**

TEREN Intravilan

Adresa: Loc. Ploiestiori, Jud. Prahova

Nr. Crt	Nr cadastral Nr. topografic	Suprafața* (mp)	Observații / Referințe
A1		6	Sector cadastral:20 Teren neimprejmuit; Stalp LEA 110kv; Domeniul public al statului Roman

**B. Partea II. Proprietari și acte**

Inscrieri privitoare la dreptul de proprietate și alte drepturi reale		Referințe
/		
Act Normativ nr. 123, din 10/07/2012 emis de PARLAMENTUL ROMANIEI;		
B1	Intabulare, drept de PROPRIETATE, dobandit prin Lege, cota actuala 1/1, cota initiala 1/1 1) STATUL ROMAN, CIF:9999999999999	A1

**C. Partea III. SARCINI .**

Inscrieri privind dezmembramintele dreptului de proprietate, drepturi reale de garanție și sarcini	Referințe
NU SUNT	

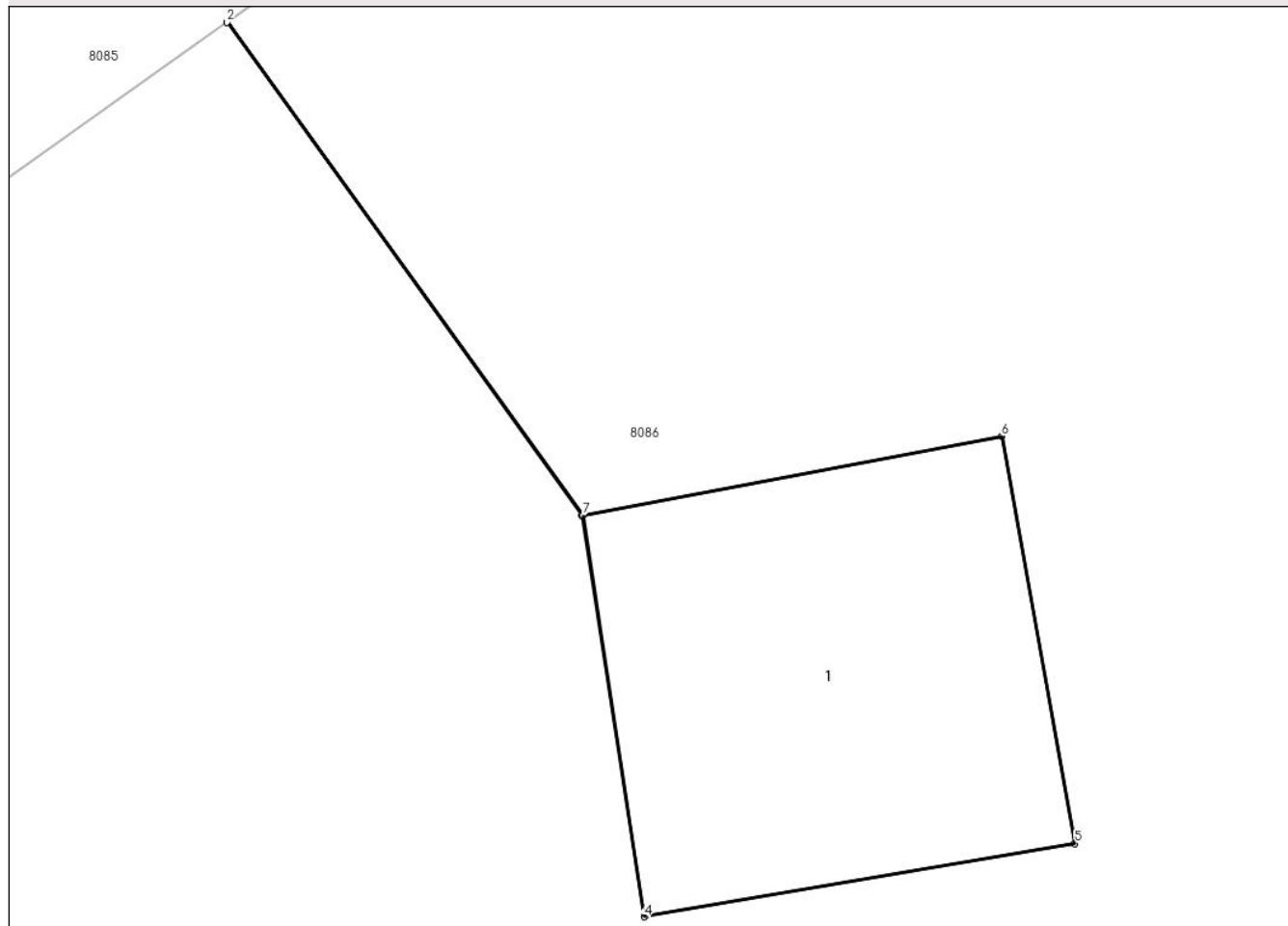
## Anexa Nr. 1 La Partea I

## Teren

Nr cadastral	Suprafața (mp)*	Observații / Referințe
	6	Stalp LEA 110kv; Domeniul public al statului Roman

\* Suprafața este determinată în planul de proiecție Stereo 70.

## DETALII LINIARE IMOBIL



## Date referitoare la teren

Crt	Categorie folosință	Intravilan	Suprafața (mp)	Tarla	Parcelă	Nr. topo	Observații / Referințe
80 87	curți construcții	DA	6	T26	210/3	-	

## Date referitoare la construcții

Crt	Număr	Destinație construcție	Supraf. (mp)	Situație juridică	Observații / Referințe
A1.1		construcții industriale și edilitare	6	Fara acte	Nr. niveluri:1; S. construita la sol:6 mp; S. construita desfasurata:6 mp;

## Lungime Segmente

1) Valorile lungimilor segmentelor sunt obținute din proiecție în plan.

Punct început	X / Y	Punct sfârșit	X / Y	Lungime segment (** (m)
1	580.689,618 386.550,969	2	580.689,614 386.550,966	0.005
2	580.689,614 386.550,966	3	580.691,642 386.548,152	3.469
3	580.691,642 386.548,152	4	580.691,998 386.545,862	2.318

Punct început	X / Y	Punct sfârșit	X / Y	Lungime segment (** (m)
4	580.691,998 386.545,862	5	580.694,456 386.546,28	2.493
5	580.694,456 386.546,28	6	580.694,039 386.548,605	2.362
6	580.694,039 386.548,605	7	580.691,647 386.548,153	2.434
7	580.691,647 386.548,153	1	580.689,618 386.550,969	3.471

\*\* Lungimile segmentelor sunt determinate în planul de proiecție Stereo 70 și sunt rotunjite la 1 milimetru.

\*\*\* Distanța dintre puncte este formată din segmente cumulate ce sunt mai mici decât valoarea 1 milimetru.



**DATE DESPRE IMOBILUL NR. 8088**

Oficiul de Cadastru și Publicitate Imobiliară PRAHOVA  
Biroul de Cadastru și Publicitate Imobiliară Ploiești

**A. Partea I. Descrierea imobilului**

TEREN Intravilan

Nr. CF vechi:107  
Nr. cadastral vechi:235

Adresa: Loc. Ploiestiori, Str Prahovei, Nr. 54, Jud. Prahova, Tarlaua 15,Cc804, A805

Nr. Crt	Nr cadastral Nr. topografic	Suprafața* (mp)	Observații / Referințe
A1	24980	Din acte: 1.527 Masurata: 1.502	Sector cadastral:20 Teren imprejmuit;

**Construcții**

Crt	Nr cadastral Nr. topografic	Adresa	Observații / Referințe
A1.1	24980-C1	Loc. Ploiestiori, Str Prahovei, Nr. 54, Jud. Prahova, Tarlaua 15,Cc804, A805	Nr. niveluri:2; S. construita la sol:136 mp;
A1.2	24980-C2	Loc. Ploiestiori, Str Prahovei, Nr. 54, Jud. Prahova, Tarlaua 15,Cc804, A805	Nr. niveluri:1; S. construita la sol:26 mp;
A1.3	24980-C3	Loc. Ploiestiori, Str Prahovei, Nr. 54, Jud. Prahova, Tarlaua 15,Cc804, A805	Nr. niveluri:2; S. construita la sol:59 mp;

**B. Partea II. Proprietari și acte**

Inscrieri privitoare la dreptul de proprietate și alte drepturi reale		Referințe
<b>3766 / 19/06/2000</b>		
Partaj Voluntar nr. 898, din 15/06/2000 emis de NP LASLO CRISTINA CARMEN;		
B1	Intabulare, drept de PROPRIETATEcumparare, dobandit prin Conventie, cota actuala 1/3, cota initiala 1/1 1) RADOI NICULAE <i>OBSERVATII: (provenita din conversia CF 107)</i>	A1
<b>48206 / 17/08/2012</b>		
Act Notarial nr. 962, din 08/05/2012 emis de BN LASLO&DOBRE (act administrativ nr. 33692/13.06.2012 OCPI PRAHOVA);		
B2	se noteaza actualizarea informatiilor cadastrale in sensul modificarii suprafetei imobilului conform documentatiei tehnice atasate	A1
<b>68474 / 13/11/2012</b>		
Act Notarial nr. 898, din 15/06/2000 emis de NP LASLO CRISTINA CARMEN (act administrativ nr. 48206/17-08-2012 emis de OCPI PRAHOVA; act notarial nr. 52/26-04-2000 emis de NP LASLO CRISTINA CARMEN; act administrativ nr. 32/17-08-1982 emis de CONSILIUL POPULAR BLEJOI; act administrativ nr. 9053/05-10-2012 emis de PRIMARIA BLEJOI;);		
B3	Intabulare, drept de PROPRIETATE, dobandit prin Succesiune, cota actuala 1/3, cota initiala 1/1 1) RADOI NICULAE	A1.1, A1.2, A1.3
B4	se noteaza actualizarea informatiilor cadastrale conform documentatiei tehnice avizate	A1, A1.1, A1.2, A1.3
<b>77015 / 17/12/2012</b>		
Act Administrativ nr. 68474, din 11/11/2012 emis de OCPI PRAHOVA;		
B5	se indreapta eroarea materiala strecurata in cuprinsul prezentei carti funciare si in cuprinsul incheierii 68474/2012 in sensul ca numele corect al unui dintre proprietari este RADOI MARIAN	A1, A1.1, A1.2, A1.3
<b>10671 / 15/02/2013</b>		
Act Notarial nr. 323, din 14/02/2013 emis de NP LASLO CRISTINA CARMEN;		
B6	Intabulare, drept de PROPRIETATEpartaj, dobandit prin Conventie, cota actuala 2/3, cota initiala 2/3 1) RADOI NICULAE	A1
B7	Intabulare, drept de PROPRIETATEpartaj, dobandit prin Conventie, cota actuala 2/3, cota initiala 2/3 1) RADOI NICULAE	A1.1, A1.2, A1.3

**C. Partea III. SARCINI**

Inscrieri privind dezmembramintele dreptului de proprietate, drepturi reale de garanție și sarcini	Referințe
--	-----------

Inscrieri privind dezmembramintele dreptului de proprietate, drepturi reale de garanție și sarcini		Referințe
<b>10671 / 15/02/2013</b>		
Act Notarial nr. 323, din 14/02/2013 emis de NP LASLO CRISTINA CARMEN;		
C1	Intabulare, drept de HABITATIEviagera 1) <b>RADOI GEORGETA</b>	A1.3
C2	Intabulare, drept de IPOTECA LEGALA, Valoare:0 reprezentand contravaloarea intretinerii asupra cotei de 1/3 din imobil 1) <b>RADOI GEORGETA</b>	A1, A1.1, A1.2, A1.3

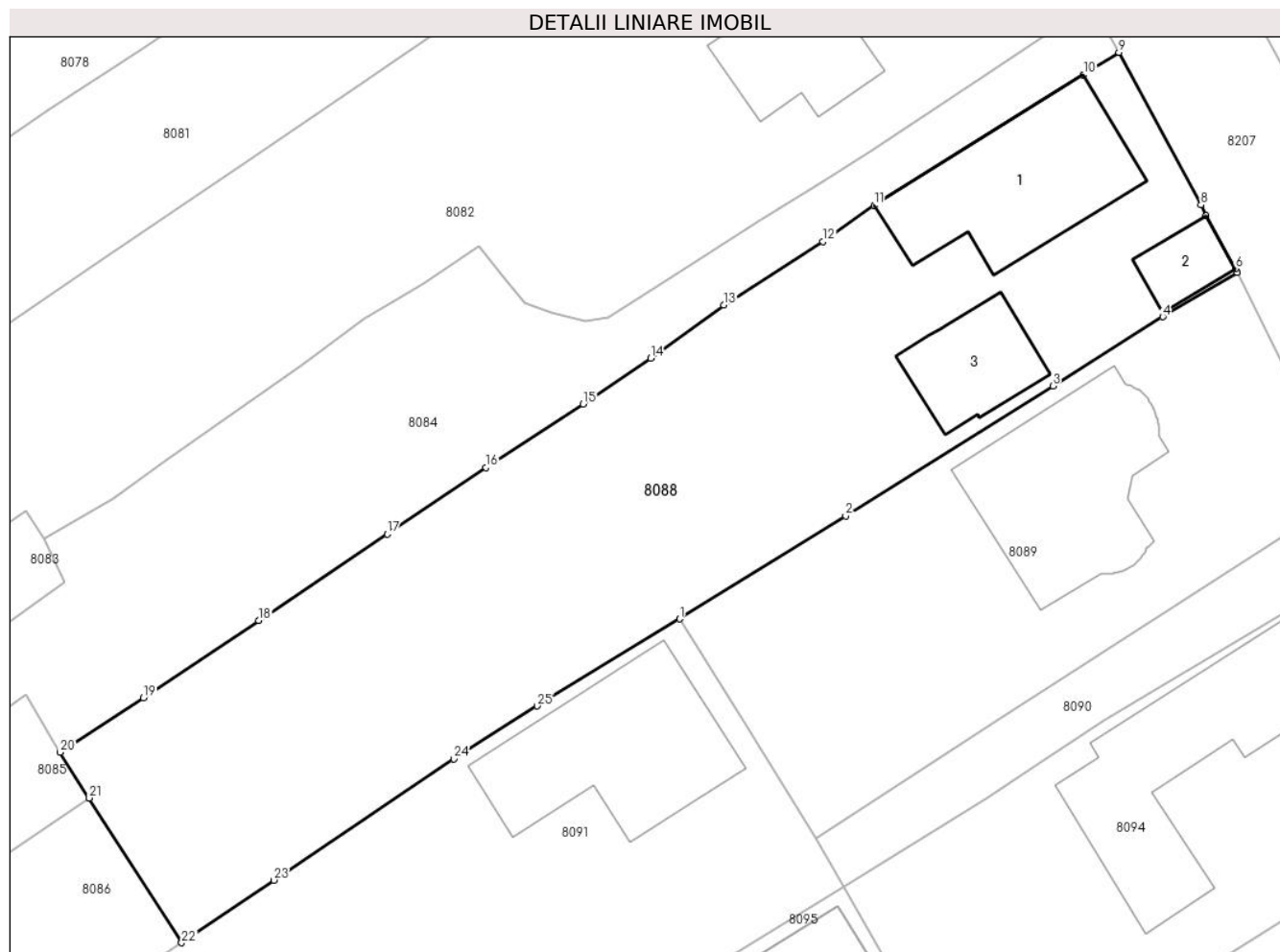


## Anexa Nr. 1 La Partea I

## Teren

Nr cadastral	Suprafața (mp)*	Observații / Referințe
24980	Din acte: 1.527 Masurata: 1.502	

\* Suprafața este determinată în planul de proiecție Stereo 70.



## Date referitoare la teren

Crt	Categorie folosință	Intra vilan	Suprafața (mp)	Tarla	Parcelă	Nr. topo	Observații / Referințe
8088	arabil	DA	817	T15	805	-	
8088	curti constructii	DA	685	T15	804	-	

## Date referitoare la construcții

Crt	Număr	Destinație construcție	Supraf. (mp)	Situație juridică	Observații / Referințe
A1.1	24980-C1	construcții de locuințe	136	Cu acte	Nr. niveluri:2; S. construita la sol:136 mp;
A1.2	24980-C2	construcții anexa	Din acte: 25 Masurata: 26	Cu acte	Nr. niveluri:1; S. construita la sol:26 mp;
A1.3	24980-C3	construcții de locuințe	Din acte: 36 Masurata: 59	Cu acte	Nr. niveluri:2; S. construita la sol:59 mp;

## Lungime Segmente

1) Valorile lungimilor segmentelor sunt obținute din proiecție în plan.

Punct început	X / Y	Punct sfârșit	X / Y	Lungime segment (** (m)	Punct început	X / Y	Punct sfârșit	X / Y	Lungime segment (** (m)
---------------	-------	---------------	-------	-------------------------	---------------	-------	---------------	-------	-------------------------

Punct început	X / Y	Punct sfârșit	X / Y	Lungime segment (** (m)
1	580.820,302 386.626,04	2	580.832,123 386.633,38	13.914
3	580.846,865 386.642,625	4	580.854,694 386.647,538	9.243
5	580.859,989 386.650,704	6	580.859,852 386.650,953	0.284
7	580.857,778 386.654,73	8	580.857,401 386.655,504	0.861
9	580.851,569 386.666,361	10	580.849,046 386.664,763	2.986
11	580.834,131 386.655,482	12	580.830,484 386.652,911	4.462
13	580.823,426 386.648,39	14	580.818,225 386.644,606	6.432
15	580.813,426 386.641,329	16	580.806,508 386.636,807	8.265
17	580.799,475 386.632,075	18	580.790,341 386.625,929	11.009
19	580.782,13 386.620,411	20	580.776,196 386.616,554	7.077
21	580.778,275 386.613,293	22	580.784,849 386.602,986	12.225
23	580.791,404 386.607,44	24	580.804,232 386.616,074	15.463
25	580.810,171 386.619,835	1	580.820,302 386.626,04	11.88

Punct început	X / Y	Punct sfârșit	X / Y	Lungime segment (** (m)
2	580.832,123 386.633,38	3	580.846,865 386.642,625	17.401
4	580.854,694 386.647,538	5	580.859,989 386.650,704	6.169
6	580.859,852 386.650,953	7	580.857,778 386.654,73	4.309
8	580.857,401 386.655,504	9	580.851,569 386.666,361	12.324
10	580.849,046 386.664,763	11	580.834,131 386.655,482	17.567
12	580.830,484 386.652,911	13	580.823,426 386.648,39	8.382
14	580.818,225 386.644,606	15	580.813,426 386.641,329	5.811
16	580.806,508 386.636,807	17	580.799,475 386.632,075	8.477
18	580.790,341 386.625,929	19	580.782,13 386.620,411	9.893
20	580.776,196 386.616,554	21	580.778,275 386.613,293	3.867
22	580.784,849 386.602,986	23	580.791,404 386.607,44	7.925
24	580.804,232 386.616,074	25	580.810,171 386.619,835	7.03

\*\* Lungimile segmentelor sunt determinate în planul de proiecție Stereo 70 și sunt rotunjite la 1 milimetru.

\*\*\* Distanța dintre puncte este formată din segmente cumulate ce sunt mai mici decât valoarea 1 milimetru.

**DATE DESPRE IMOBILUL NR. 8089**

Oficiul de Cadastru și Publicitate Imobiliară PRAHOVA  
Biroul de Cadastru și Publicitate Imobiliară Ploiești

**A. Partea I. Descrierea imobilului**

TEREN Intravilan

Nr. CF vechi:6943

Nr. cadastral vechi:12165

Adresa: Loc. Ploiestiori, Str Prahovei, Nr. 56, Jud. Prahova, T 15 ; CC 808 ; A 807

Nr. Crt	Nr cadastral Nr. topografic	Suprafața* (mp)	Observații / Referințe
A1	22878	Din acte: 833 Masurata: 827	Sector cadastral:20 Teren imprejmuit; T 15 ; CC 808 ; A 807

**Construcții**

Crt	Nr cadastral Nr. topografic	Adresa	Observații / Referințe
A1.2	22878-C2	Loc. Ploiestiori, Str Prahovei, Nr. 56, Jud. Prahova, T 15 ; CC 808 ; A 807	Nr. niveluri:2; S. construita la sol:149 mp; S. construita desfasurata:290 mp;

**B. Partea II. Proprietari și acte**

Inscrieri privitoare la dreptul de proprietate și alte drepturi reale		Referințe
<b>131126 / 15/11/2019</b>		
Act Administrativ nr. 12346, din 14/12/2010 emis de PRIMARIA COMUNEI BLEJOI (act administrativ nr Seria C7 nr. 036887 din 21.05.1982, emis de CONSILIUL POPULAR AL COMUNEI BLEJOI;act administrativ nr 94886 din 12.10.2016, emis de OCPI PRAHOVA;act administrativ nr 4818 din 29.05.2012, emis de PRIMARIA COMUNEI BLEJOI;act administrativ nr 17540 din 21.10.2019, emis de PRIMARIA COMUNEI BLEJOI;act administrativ nr 13 din 05.05.2009, emis de PRIMARIA COMUNEI BLEJOI;act administrativ nr 47 din 05.05.2009, emis de PRIMARIA COMUNEI BLEJOI;act administrativ nr 17582 din 21.10.2019, emis de PRIMARIA COMUNEI BLEJOI);		
B2	se repositioneaza imobilul conform documentatiei cadastrale anexata	A1
<b>163842 / 21/12/2022</b>		
Act Notarial nr. 2804, din 20/12/2022 emis de NP MANZICU CORINA MIHAELA;		
B5	Intabulare, drept de PROPRIETATEcumparare ca bun comun, dobandit prin Conventie, cota actuala 1/1, cota initiala 1/1 1) NICOLESCU COSTIN 2) NICOLESCU MIRUNA-MIHAELA	A1
B6	Intabulare, drept de PROPRIETATEcumparare ca bun comun, dobandit prin Conventie, cota actuala 1/1, cota initiala 1/1 1) NICOLESCU MIRUNA-MIHAELA 2) NICOLESCU COSTIN	A1.2

**C. Partea III. SARCINI**

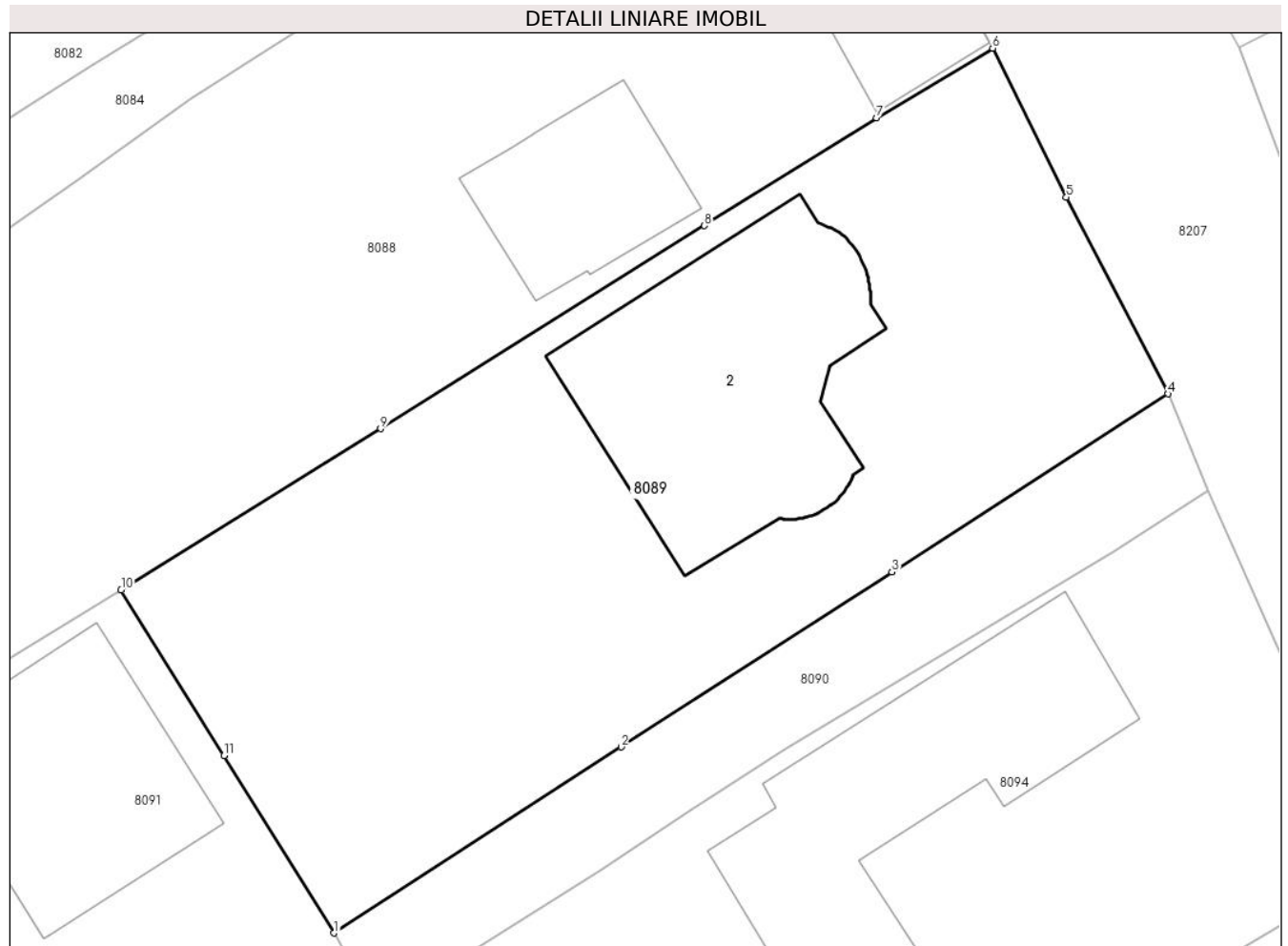
Inscrieri privind dezmembramintele dreptului de proprietate, drepturi reale de garanție și sarcini		Referințe
<b>163842 / 21/12/2022</b>		
Act Notarial nr. 2804, din 20/12/2022 emis de NP MANZICU CORINA MIHAELA;		
C1	Intabulare, drept de IPOTECA LEGALA, Valoare:50000 LEIreprezentand rest pret 1) NICOLESCU GEORGETA 2) NICOLESCU GHEORGHE	A1, A1.2

## Anexa Nr. 1 La Partea I

## Teren

Nr cadastral	Suprafața (mp)*	Observații / Referințe
22878	Din acte: 833 Masurata: 827	T 15 ; CC 808 ; A 807

\* Suprafața este determinată în planul de proiecție Stereo 70.



## Date referitoare la teren

Crt	Categorie folosință	Intravilan	Suprafața (mp)	Tarla	Parcelă	Nr. topo	Observații / Referințe
80 89	curți construcții	DA	827	T15	808	-	Teren intravilan împrejmuit cu gard de plasa si gard de lemn .

## Date referitoare la construcții

Crt	Număr	Destinație construcție	Supraf. (mp)	Situație juridică	Observații / Referințe
A1.2	22878-C2	construcții de locuințe	149	Cu acte	Nr. niveluri:2; S. construita la sol:149 mp; S. construita desfasurata:290 mp;

## Lungime Segmente

1) Valorile lungimilor segmentelor sunt obținute din proiecție în plan.

Punct început	X / Y	Punct sfârșit	X / Y	Lungime segment (** (m)
1	580.829,991 386.610,422	2	580.843,072 386.618,894	15.585
2	580.843,072 386.618,894	3	580.855,397 386.626,861	14.676
3	580.855,397 386.626,861	4	580.867,97 386.634,971	14.962

Punct început	X / Y	Punct sfârșit	X / Y	Lungime segment (** (m)
4	580.867,97 386.634,971	5	580.863,342 386.643,919	10.074
5	580.863,342 386.643,919	6	580.859,989 386.650,704	7.568
6	580.859,989 386.650,704	7	580.854,694 386.647,538	6.169
7	580.854,694 386.647,538	8	580.846,865 386.642,625	9.243
8	580.846,865 386.642,625	9	580.832,123 386.633,38	17.401
9	580.832,123 386.633,38	10	580.820,302 386.626,04	13.914
10	580.820,302 386.626,04	11	580.824,984 386.618,501	8.875
11	580.824,984 386.618,501	1	580.829,991 386.610,422	9.505

\*\* Lungimile segmentelor sunt determinate în planul de proiecție Stereo 70 și sunt rotunjite la 1 milimetru.

\*\*\* Distanța dintre puncte este formată din segmente cumulate ce sunt mai mici decât valoarea 1 milimetru.



**DATE DESPRE IMOBILUL NR. 8090**

Oficiul de Cadastru și Publicitate Imobiliară PRAHOVA  
Biroul de Cadastru și Publicitate Imobiliară Ploiești

**A. Partea I. Descrierea imobilului**

TEREN Intravilan

Adresa: Loc. Ploiestiori, Al Izvor, Jud. Prahova, T 15 ; CC 808 ; A 807

Nr. Crt	Nr cadastral Nr. topografic	Suprafața* (mp)	Observații / Referințe
A1		194	Sector cadastral:20 Teren neimprejmuit;

**B. Partea II. Proprietari și acte**

Inscrieri privitoare la dreptul de proprietate și alte drepturi reale		Referințe
/		
Act Administrativ nr. 20, din 24/08/1999 emis de CONSILIUL LOCAL AL COMUNEI BLEJOI (Adeverinta nr. 3783/27.02.2024);		
B1	Intabulare, drept de PROPRIETATE, dobandit prin Lege, cota actuala 1/1, cota initiala 1/1 1) COMUNA BLEJOI - DOMENIUL PUBLIC, CIF:2845346	A1

**C. Partea III. SARCINI .**

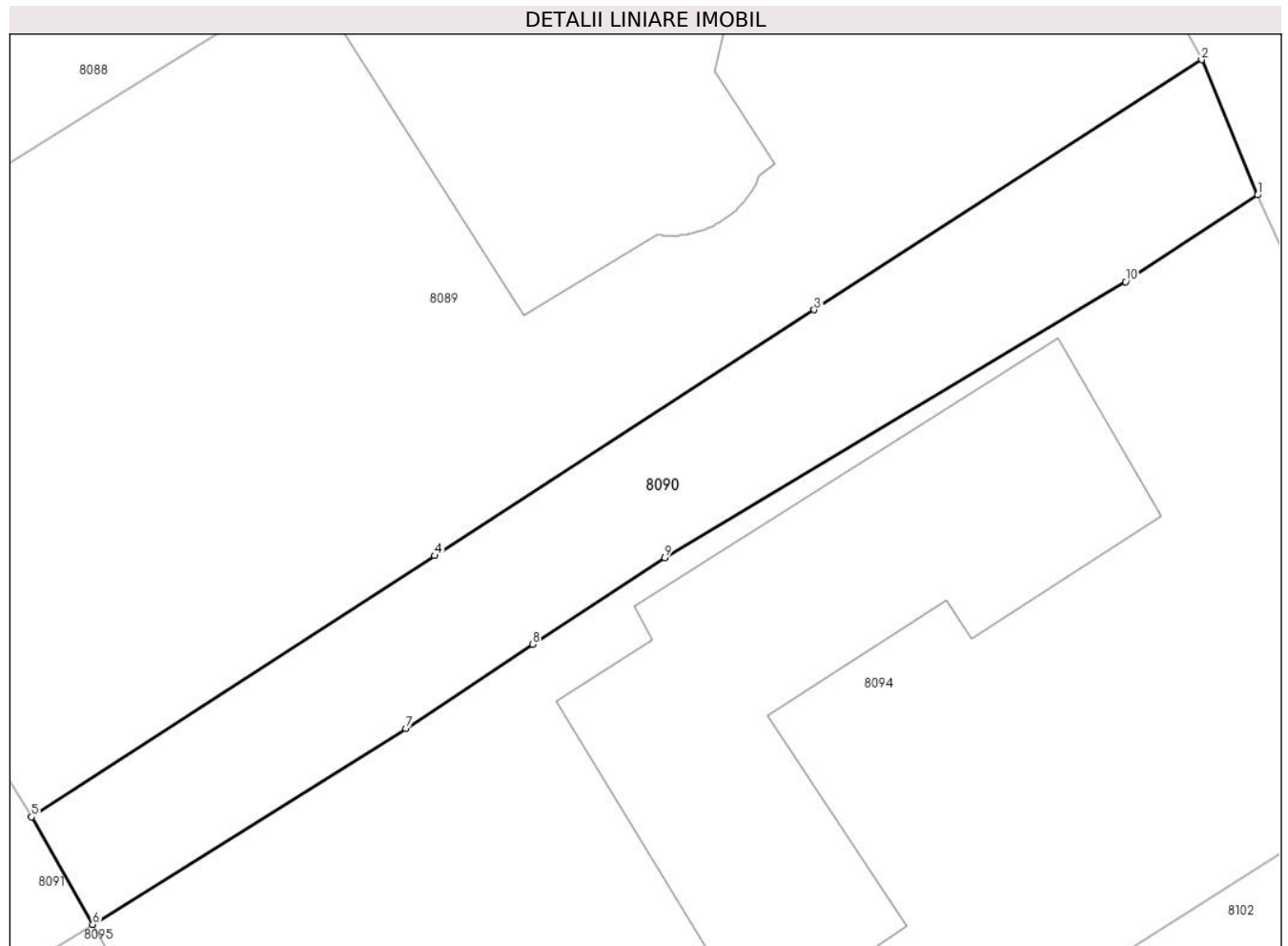
Inscrieri privind dezmembramintele dreptului de proprietate, drepturi reale de garanție și sarcini	Referințe
NU SUNT	

## Anexa Nr. 1 La Partea I

## Teren

Nr cadastral	Suprafața (mp)*	Observații / Referințe
	194	

\* Suprafața este determinată în planul de proiecție Stereo 70.



## Date referitoare la teren

Crt	Categorie folosință	Intravilan	Suprafața (mp)	Tarla	Parcelă	Nr. topo	Observații / Referințe
8090	drum	DA	194	T15	DS814	-	Teren intravilan împrejmuit cu gard de plasa si gard de lemn .

## Lungime Segmente

1) Valorile lungimilor segmentelor sunt obținute din proiecție în plan.

Punct început	X / Y	Punct sfârșit	X / Y	Lungime segment (** (m)
1	580.869,787 386.630,582	2	580.867,97 386.634,971	4.75
2	580.867,97 386.634,971	3	580.855,397 386.626,861	14.962
3	580.855,397 386.626,861	4	580.843,072 386.618,894	14.676
4	580.843,072 386.618,894	5	580.829,991 386.610,422	15.585
5	580.829,991 386.610,422	6	580.831,978 386.606,938	4.011



Punct început	X / Y	Punct sfârşit	X / Y	Lungime segment (** (m)
6	580.831,978 386.606,938	7	580.842,138 386.613,284	11.979
7	580.842,138 386.613,284	8	580.846,254 386.616,015	4.94
8	580.846,254 386.616,015	9	580.850,547 386.618,819	5.128
9	580.850,547 386.618,819	10	580.865,504 386.627,773	17.432
10	580.865,504 386.627,773	1	580.869,787 386.630,582	5.122

\*\* Lungimile segmentelor sunt determinate în planul de proiecție Stereo 70 și sunt rotunjite la 1 milimetru.

\*\*\* Distanța dintre puncte este formată din segmente cumulate ce sunt mai mici decât valoarea 1 milimetru.



**DATE DESPRE IMOBILUL NR. 8091**

Oficiul de Cadastru și Publicitate Imobiliară PRAHOVA  
Biroul de Cadastru și Publicitate Imobiliară Ploiești

**A. Partea I. Descrierea imobilului**

TEREN Intravilan

Adresa: Loc. Ploiestiori, Al Izvor, Nr. 2, Jud. Prahova, T 15 ; CC 806 ; Dr 806

Nr. Crt	Nr cadastral Nr. topografic	Suprafața* (mp)	Observații / Referințe
A1	27467	Din acte: 1.000 Masurata: 1.018	Sector cadastral:20 Teren imprejmuit; T 15 ; CC 806 ; Dr 806

**Construcții**

Crt	Nr cadastral Nr. topografic	Adresa	Observații / Referințe
A1.1	27467-C1	Loc. Ploiestiori, Al Izvor, Nr. 2, Jud. Prahova, T 15 ; CC 806 ; Dr 806	Nr. niveluri:1; S. construita la sol:146 mp; S. construita desfasurata:146 mp;

**B. Partea II. Proprietari și acte**

Inscrieri privitoare la dreptul de proprietate și alte drepturi reale		Referințe
<b>83784 / 11/09/2017</b>		
Act Administrativ nr. 37, din 23/05/2002 emis de PRIMARIA BLEJOI (act notarial nr 246 din 24.08.2017, emis de BNP LUPU MARIA LUIZA;act notarial nr 3962 din 25.05.1970, emis de NOTARIATUL DE STAT JUDETEAN PRAHOVA);		
B1	Intabulare, drept de PROPRIETATE, dobandit prin Conventie, cota actuala 1/2, cota initiala 1/2 1) TĂNASE ION	A1
B2	Intabulare, drept de PROPRIETATE, dobandit prin Construire, cota actuala 1/2, cota initiala 1/2 1) TĂNASE ION	A1.1
B3	Intabulare, drept de PROPRIETATE, dobandit prin Succesiune, cota actuala 2/16, cota initiala 2/16 1) TĂNASE ION	A1
B4	Intabulare, drept de PROPRIETATE, dobandit prin Succesiune, cota actuala 2/16, cota initiala 2/16 1) TĂNASE ION	A1.1
B5	Intabulare, drept de PROPRIETATE, dobandit prin Succesiune, cota actuala 3/16, cota initiala 3/16 1) HRISTEA MARIANA GEORGETA	A1
B6	Intabulare, drept de PROPRIETATE, dobandit prin Succesiune, cota actuala 3/16, cota initiala 3/16 1) HRISTEA MARIANA GEORGETA	A1.1
B7	Intabulare, drept de PROPRIETATE, dobandit prin Succesiune, cota actuala 3/16, cota initiala 3/16 1) GEORGESCU CAMELIA-NICOLETA	A1
B8	Intabulare, drept de PROPRIETATE, dobandit prin Succesiune, cota actuala 3/16, cota initiala 3/16 1) GEORGESCU CAMELIA-NICOLETA	A1.1
<b>91639 / 04/10/2017</b>		
Act Administrativ nr. 37, din 23/05/2002 emis de PRIMARIA BLEJOI (act notarial nr 3962 din 25.05.1970, emis de NOTARIATUL DE STAT JUDETEAN PRAHOVA;act notarial nr 246 din 24.08.2017, emis de BNP LUPU MARIA LUIZA);		
B9	se respinge cererea de reexaminare a incheierii nr. 83784/2017 intrucat aceasta a fost pronuntata conform prevederilor legale in vigoare	A1, A1.1
<b>109840 / 29/11/2017</b>		
Act Administrativ nr. 83784, din 11/09/2017 emis de OCPI PH (act administrativ nr 16518 din 23.11.2017, emis de PRIMARIA BLEJOI);		
B10	se respinge cererea cu privire la indreptarea erorii materiale pentru motivele de mai sus	A1, A1.1
<b>1413 / 09/01/2018</b>		
Act Administrativ nr. 109840, din 12/12/2017 emis de OCPI Prahova (act administrativ nr 16518 din 23.11.2017, emis de Primaria Comunei Blejoi);		
B11	se noteaza actualizarea informatiilor cadastrale conform documentatiei tehnice avizate in sensul ca imobilul este situat in '	A1, A1.1

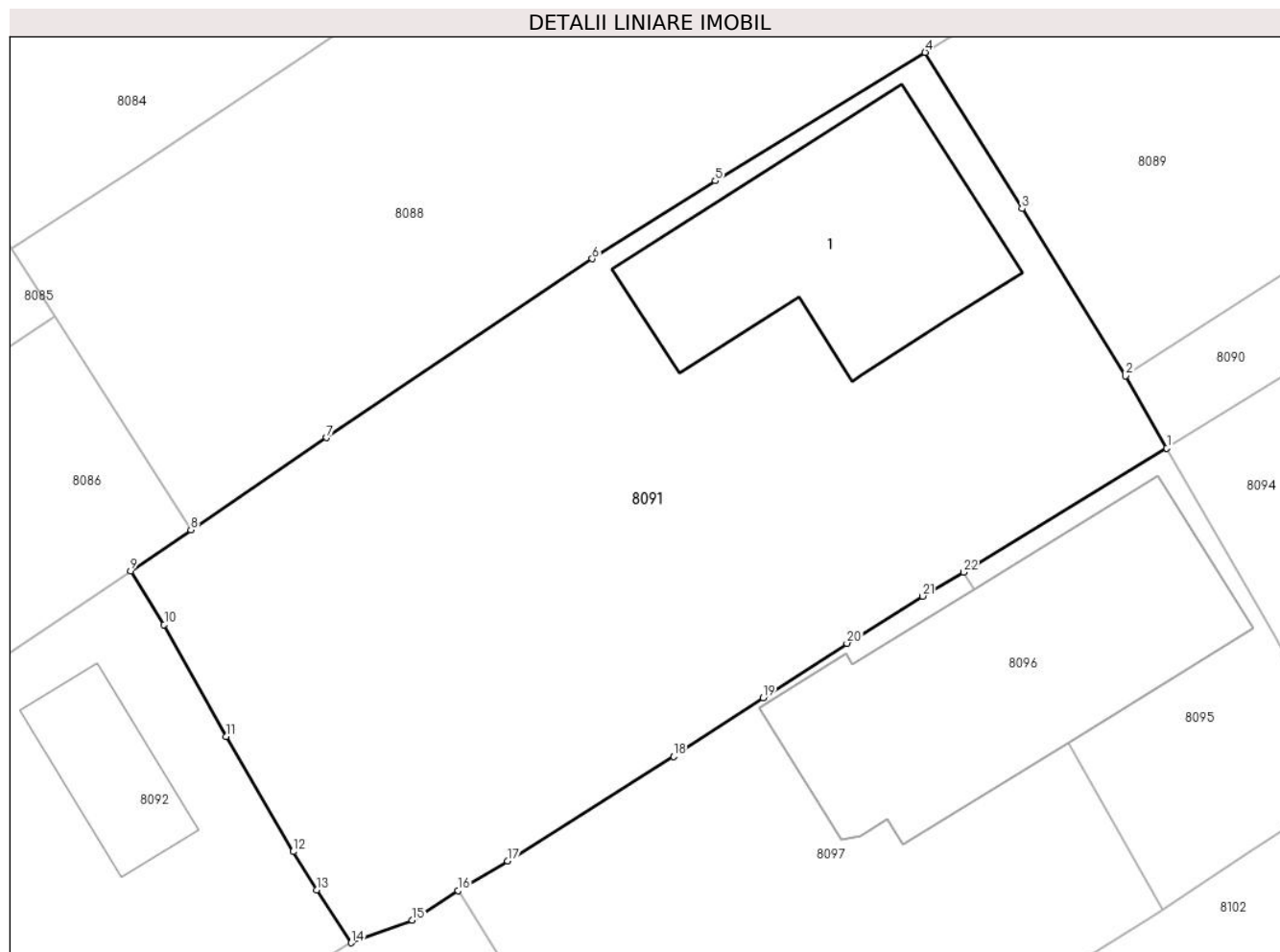
Inscrieri privitoare la dreptul de proprietate și alte drepturi reale		Referințe
B11	Com. Blejoi, sat Ploiestiori, nr. 605, T15, P Cc806; Dr.806, jud. Prahova'	A1, A1.1
<b>130363 / 14/11/2019</b>		
Act Administrativ nr. 21519, din 16/12/2019 emis de PRIMĂRIA BLEJOI (act administrativ nr 1413 din 09.01.2018, emis de OCPI PRAHOVA;act administrativ nr 16307 din 01.10.2019, emis de PRIMARIA BLEJOI);		
B12	se noteaza actualizarea informatiilor cadastrale in sensul schimbarii categoriei de folosinta a imobilului din "drum" in "curti constructii" (pentru suprafata de 172 mp)	A1
<b>13463 / 31/01/2024</b>		
Act Administrativ nr. 6, din 25/01/2024 emis de PRIMĂRIA BLEJOI (act notarial nr 246 din 24.08.2017, emis de BNP LUPU MARIA LUIZA;act notarial nr 3962 din 25.05.1970, emis de NOTARIATUL DE STAT JUDETEAN PRAHOVA);		
B13	se notează faptul că pe teren urmeaza a se efectua lucrări de construire (construire împrejmuire parțială) conform autorizației de construire nr. 06/25.01.2024 emisa de Primăria Blejoi	A1, A1.1
<b>C. Partea III. SARCINI .</b>		
Inscrieri privind dezmembramintele dreptului de proprietate, drepturi reale de garanție și sarcini		Referințe
NU SUNT		

## Anexa Nr. 1 La Partea I

## Teren

Nr cadastral	Suprafața (mp)*	Observații / Referințe
27467	Din acte: 1.000 Masurata: 1.018	T 15 ; CC 806 ; Dr 806

\* Suprafața este determinată în planul de proiecție Stereo 70.



## Date referitoare la teren

Crt	Categorie folosință	Intravilan	Suprafața (mp)	Tarla	Parcelă	Nr. topo	Observații / Referințe
80 91	curți construcții	DA	1.018	T15	806	-	

## Date referitoare la construcții

Crt	Număr	Destinație construcție	Supraf. (mp)	Situație juridică	Observații / Referințe
A1.1	27467-C1	construcții de locuințe	146	Cu acte	Nr. niveluri:1; S. construita la sol:146 mp; S. construita desfasurata:146 mp;

## Lungime Segmente

1) Valorile lungimilor segmentelor sunt obținute din proiecție în plan.

Punct început	X / Y	Punct sfârșit	X / Y	Lungime segment (** (m)
1	580.831,978 386.606,938	2	580.829,991 386.610,422	4.011
3	580.824,984 386.618,501	4	580.820,302 386.626,04	8.875
5	580.810,171 386.619,835	6	580.804,232 386.616,074	7.03

Punct început	X / Y	Punct sfârșit	X / Y	Lungime segment (** (m)
2	580.829,991 386.610,422	3	580.824,984 386.618,501	9.505
4	580.820,302 386.626,04	5	580.810,171 386.619,835	11.88
6	580.804,232 386.616,074	7	580.791,404 386.607,44	15.463

Punct început	X / Y	Punct sfârșit	X / Y	Lungime segment (** (m)
7	580.791,404 386.607,44	8	580.784,849 386.602,986	7.925
9	580.781,934 386.601,005	10	580.783,565 386.598,414	3.062
11	580.786,546 386.593,004	12	580.789,796 386.587,456	6.43
13	580.790,931 386.585,608	14	580.792,597 386.583,053	3.05
15	580.795,547 386.584,147	16	580.797,757 386.585,565	2.626
17	580.800,142 386.587,01	18	580.808,158 386.592,041	9.464
19	580.812,472 386.594,881	20	580.816,528 386.597,512	4.835
21	580.820,179 386.599,784	22	580.822,158 386.600,942	2.293

Punct început	X / Y	Punct sfârșit	X / Y	Lungime segment (** (m)
8	580.784,849 386.602,986	9	580.781,934 386.601,005	3.524
10	580.783,565 386.598,414	11	580.786,546 386.593,004	6.177
12	580.789,796 386.587,456	13	580.790,931 386.585,608	2.169
14	580.792,597 386.583,053	15	580.795,547 386.584,147	3.146
16	580.797,757 386.585,565	17	580.800,142 386.587,01	2.789
18	580.808,158 386.592,041	19	580.812,472 386.594,881	5.165
20	580.816,528 386.597,512	21	580.820,179 386.599,784	4.3
22	580.822,158 386.600,942	1	580.831,978 386.606,938	11.506

\*\* Lungimile segmentelor sunt determinate în planul de proiecție Stereo 70 și sunt rotunjite la 1 milimetru.

\*\*\* Distanța dintre puncte este formată din segmente cumulate ce sunt mai mici decât valoarea 1 milimetru.

**DATE DESPRE IMOBILUL NR. 8092**

Oficiul de Cadastru și Publicitate Imobiliară PRAHOVA  
Biroul de Cadastru și Publicitate Imobiliară Ploiești

**A. Partea I. Descrierea imobilului**

TEREN Intravilan

Adresa: Loc. Ploiestiori, Calea Buzau, Nr. 97, Jud. Prahova

Nr. Crt	Nr cadastral Nr. topografic	Suprafața* (mp)	Observații / Referințe
A1	27492	Din acte: 5.925 Masurata: 6.085	Sector cadastral:20 Teren imprejmuit;

**Construcții**

Crt	Nr cadastral Nr. topografic	Adresa	Observații / Referințe
A1.1	27492-C1	Loc. Ploiestiori, Calea Buzau, Nr. 97, Jud. Prahova	Nr. niveluri:1; S. construita la sol:304 mp; S. construita desfasurata:301 mp;
A1.2	27492-C2	Loc. Ploiestiori, Nr. 97, Jud. Prahova	Nr. niveluri:1; S. construita la sol:60 mp; S. construita desfasurata:60 mp;

**B. Partea II. Proprietari și acte**

Inscrieri privitoare la dreptul de proprietate și alte drepturi reale	Referințe	
<b>101822 / 06/11/2017</b>		
Act Notarial nr. 3126, din 03/11/2017 emis de Ionescu Diana Cristina (act administrativ nr 1 din 05.01.2023, emis de PRIMARIA BLEJOI;act administrativ nr 4199 din 02.03.2023, emis de PRIMARIA BLEJOI);		
B1	Se infiinteaza cf. 27492 a imobilului cu nr. cad. 27492/Blejoi ca urmare a alipirii urmatoarelor 2 imobile: -- nr.cad.22571\cf.22571; -- nr.cad.27233\cf.27233;	A1
B6	Intabulare, drept de PROPRIETATEalipire, dobandit prin Conventie, cota actuala 1/1, cota initiala 1/1 1) SERSEA VALERIU IONUT 2) SERSEA GEORGIANA DANIELA	A1
<b>33965 / 14/03/2023</b>		
Act Administrativ nr. 4361, din 03/03/2023 emis de PRIMARIA BLEJOI (act administrativ nr 1 din 05.01.2023, emis de PRIMARIA BLEJOI;act administrativ nr 4199 din 02.03.2023, emis de PRIMARIA BLEJOI);		
B7	se actualizeaza informatiile cadastrale in sensul schimbarii categoriei de folosinta a imobilului din "arabil" in "curti constructii" (pentru suprafata de 1843 mp)	A1
B8	se actualizeaza informatiile cadastrale conform documentatiei anexate in sensul ca adresa actuala a imobilului este „Com. Blejoi, sat Ploiestiori, Calea Buzau, Nr. 97, Jud. Prahova”	A1, A1.1
B9	Intabulare, drept de PROPRIETATE, dobandit prin Construire, cota actuala 1/1, cota initiala 1/1 1) SERSEA VALERIU-IONUT 2) SERSEA GEORGIANA-DANIELA	A1.1
/		
Act Administrativ nr. 182, din 16/10/2019 emis de PRIMARIA BLEJOI (PV NR.19990/25.11.2019 EMIS DE PRIMARIA COMUNEI BLEJOI);		
B10	Intabulare, drept de PROPRIETATE, dobandit prin Construire, cota actuala 1/1, cota initiala 1/1 1) SERSEA VALERIU-IONUT 2) SERSEA GEORGIANA-DANIELA	A1.2

**C. Partea III. SARCINI .**

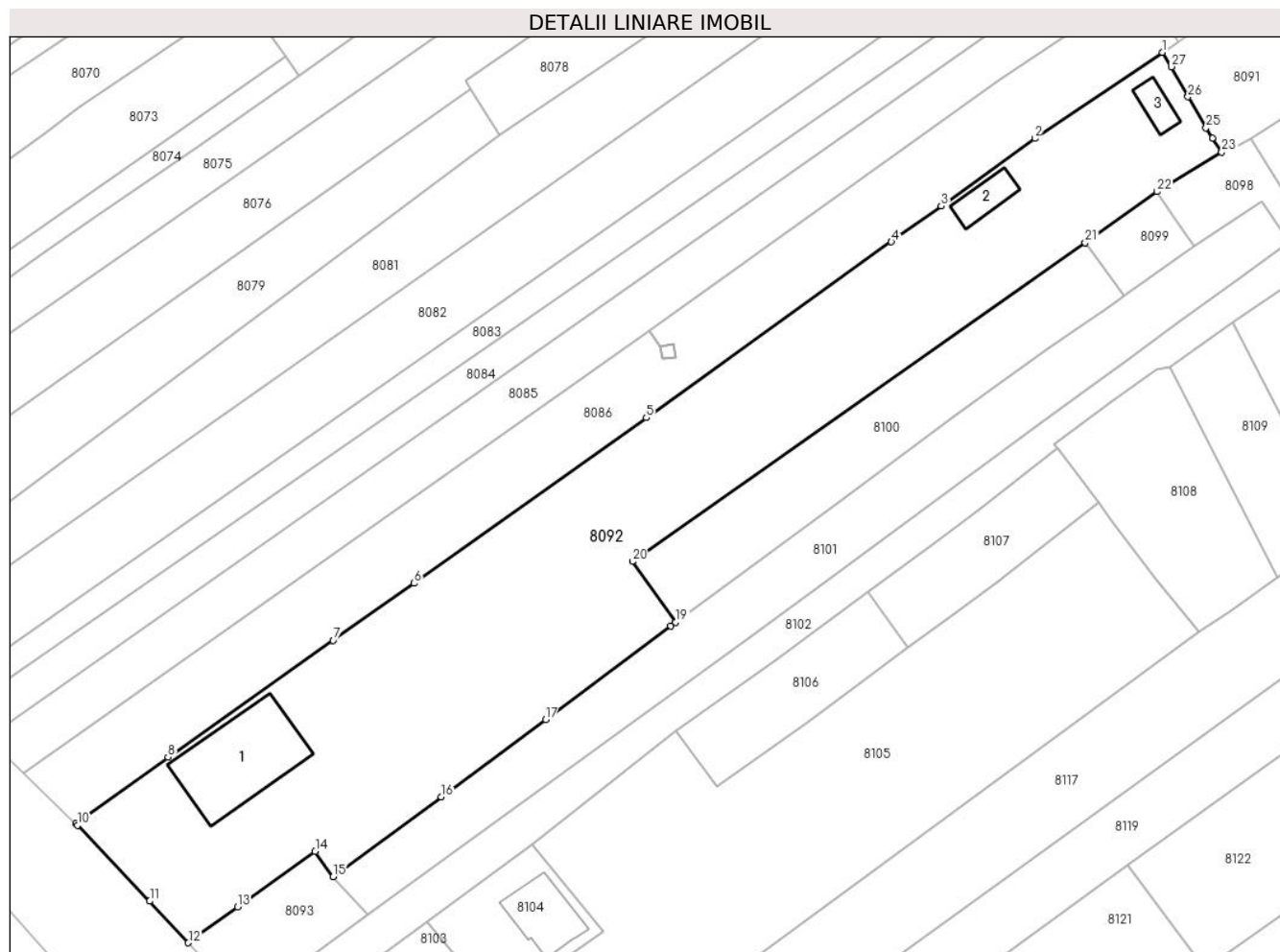
Inscrieri privind dezmembramintele dreptului de proprietate, drepturi reale de garanție și sarcini	Referințe
NU SUNT	

## Anexa Nr. 1 La Partea I

## Teren

Nr cadastral	Suprafața (mp)*	Observații / Referințe
27492	Din acte: 5.925 Masurata: 6.085	

\* Suprafața este determinată în planul de proiecție Stereo 70.



## Date referitoare la teren

Crt	Categorie folosință	Intra vilan	Suprafața (mp)	Tarla	Parcelă	Nr. topo	Observații / Referințe
8092	curți constructii	DA	1.718	T26	210/1/3, 210/2	-	
8092	arabil	DA	3.539	T26	210/1/3, 210/2	-	
8092	curți constructii	DA	828	T26	210/1/3, 210/2	-	

## Date referitoare la construcții

Crt	Număr	Destinație construcție	Supraf. (mp)	Situație juridică	Observații / Referințe
A1.1	27492-C1	construcții industriale și edilitare	Din acte: 301 Masurata: 304	Cu acte	Nr. niveluri:1; S. construita la sol:304 mp; S. construita desfasurata:301 mp;
A1.2	27492-C2	construcții anexa	60	Cu acte	Nr. niveluri:1; S. construita la sol:60 mp; S. construita desfasurata:60 mp;
A1.3	27492-C3	construcții anexa	41	Fara acte	Nr. niveluri:1; S. construita la sol:41 mp; S. construita desfasurata:41 mp;



## Lungime Segmente

1) Valorile lungimilor segmentelor sunt obținute din proiecție în plan.

Punct început	X / Y	Punct sfârșit	X / Y	Lungime segment (** (m)
1	580.781,934 386.601,005	2	580.759,006 386.585,525	27.664
3	580.742,159 386.573,383	4	580.733,236 386.566,953	10.998
5	580.689,153 386.535,318	6	580.647,38 386.505,561	51.288
7	580.632,857 386.495,303	8	580.603,155 386.474,323	36.364
9	580.586,569 386.462,327	10	580.586,867 386.462,036	0.417
11	580.599,88 386.448,431	12	580.606,823 386.440,949	10.207
13	580.615,685 386.447,38	14	580.629,625 386.457,374	17.152
15	580.632,834 386.452,825	16	580.652,284 386.467,195	24.183
17	580.671,035 386.481,049	18	580.693,524 386.497,858	28.077
19	580.694,412 386.498,581	20	580.686,654 386.509,488	13.385
21	580.768,059 386.566,766	22	580.780,957 386.575,97	15.845
23	580.792,597 386.583,053	24	580.790,931 386.585,608	3.05
25	580.789,796 386.587,456	26	580.786,546 386.593,004	6.43
27	580.783,565 386.598,414	1	580.781,934 386.601,005	3.062

Punct început	X / Y	Punct sfârșit	X / Y	Lungime segment (** (m)
2	580.759,006 386.585,525	3	580.742,159 386.573,383	20.767
4	580.733,236 386.566,953	5	580.689,153 386.535,318	54.259
6	580.647,38 386.505,561	7	580.632,857 386.495,303	17.78
8	580.603,155 386.474,323	9	580.586,569 386.462,327	20.469
10	580.586,867 386.462,036	11	580.599,88 386.448,431	18.826
12	580.606,823 386.440,949	13	580.615,685 386.447,38	10.95
14	580.629,625 386.457,374	15	580.632,834 386.452,825	5.567
16	580.652,284 386.467,195	17	580.671,035 386.481,049	23.314
18	580.693,524 386.497,858	19	580.694,412 386.498,581	1.145
20	580.686,654 386.509,488	21	580.768,059 386.566,766	99.537
22	580.780,957 386.575,97	23	580.792,597 386.583,053	13.626
24	580.790,931 386.585,608	25	580.789,796 386.587,456	2.169
26	580.786,546 386.593,004	27	580.783,565 386.598,414	6.177

\*\* Lungimile segmentelor sunt determinate în planul de proiecție Stereo 70 și sunt rotunjite la 1 milimetru.

\*\*\* Distanța dintre puncte este formată din segmente cumulate ce sunt mai mici decât valoarea 1 milimetru.



**DATE DESPRE IMOBILUL NR. 8093**

Oficiul de Cadastru și Publicitate Imobiliară PRAHOVA  
Biroul de Cadastru și Publicitate Imobiliară Ploiești

**A. Partea I. Descrierea imobilului**

TEREN Intravilan

Adresa: Loc. Ploiestiori, Calea Buzau, Nr. 97A, Jud. Prahova

Nr. Crt	Nr cadastral Nr. topografic	Suprafața* (mp)	Observații / Referințe
A1		408	Sector cadastral:20 Teren neimprejmut;

**B. Partea II. Proprietari și acte**

Inscrieri privitoare la dreptul de proprietate și alte drepturi reale		Referințe
/		
Act Normativ nr. 7, din 13/03/1996 emis de PARLAMENTUL ROMANIEI;		
B1	Intabulare, drept de PROPRIETATE, dobandit prin Lege, cota actuala 1/1, cota initiala 1/1 1) NEIDENTIFICAT NEIDENTIFICAT	A1
B2	Se noteaza PROPRIETAR NEIDENTIFICAT, rezerva comisiei locale de fond funciar - conform art. 13, alin. 15	A1

**C. Partea III. SARCINI .**

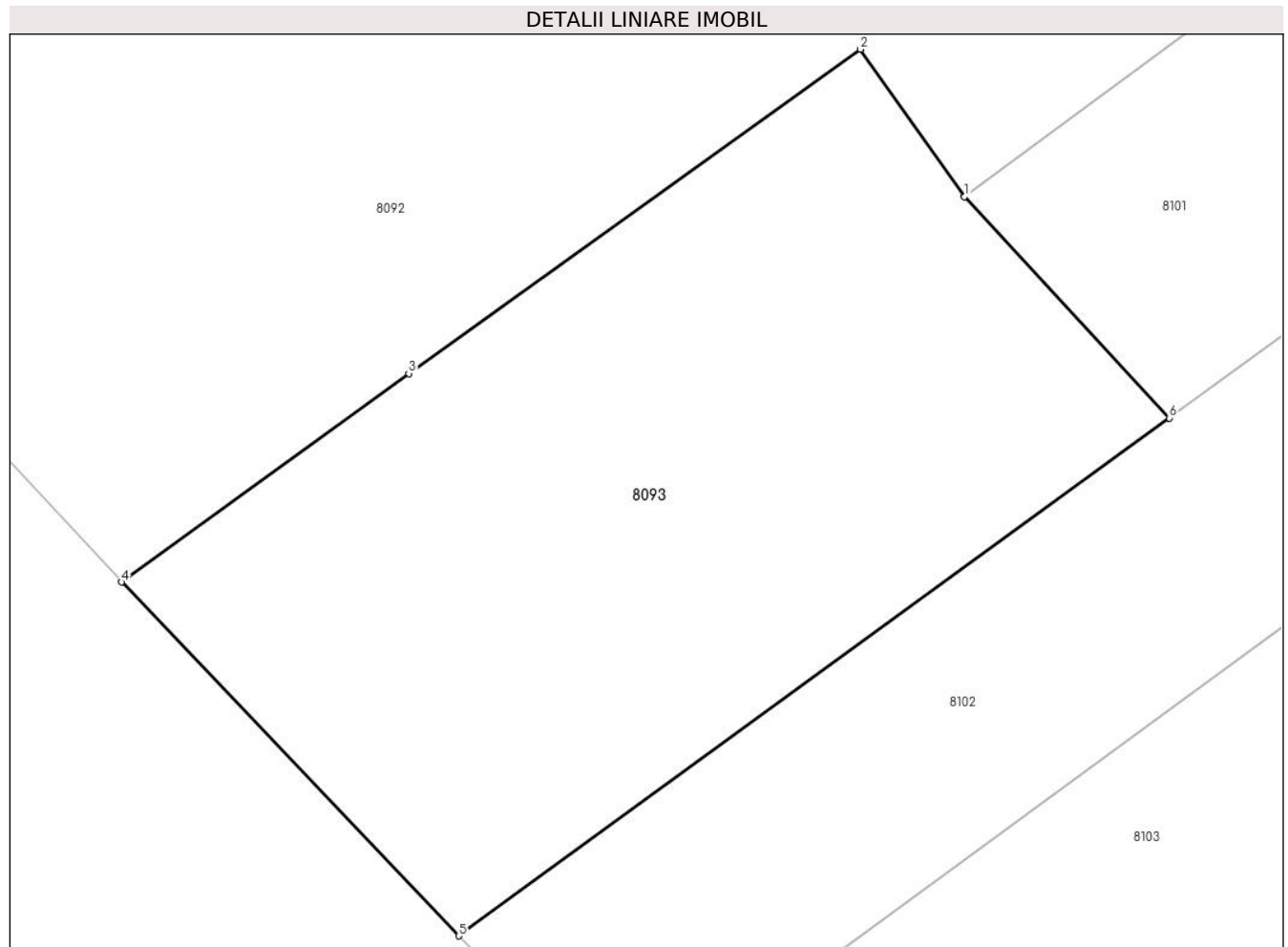
Inscrieri privind dezmembramintele dreptului de proprietate, drepturi reale de garanție și sarcini	Referințe
NU SUNT	

## Anexa Nr. 1 La Partea I

## Teren

Nr cadastral	Suprafața (mp)*	Observații / Referințe
	408	

\* Suprafața este determinată în planul de proiecție Stereo 70.



## Date referitoare la teren

Crt	Categorie folosință	Intravilan	Suprafața (mp)	Tarla	Parcelă	Nr. topo	Observații / Referințe
8093	arabil	DA	408	T26	210/1/1	-	

## Lungime Segmente

1) Valorile lungimilor segmentelor sunt obținute din proiecție în plan.

Punct început	X / Y	Punct sfârșit	X / Y	Lungime segment (** (m)
1	580.632,834 386.452,825	2	580.629,625 386.457,374	5.567
2	580.629,625 386.457,374	3	580.615,685 386.447,38	17.152
3	580.615,685 386.447,38	4	580.606,823 386.440,949	10.95
4	580.606,823 386.440,949	5	580.617,231 386.430,041	15.077
5	580.617,231 386.430,041	6	580.639,156 386.446,005	27.121

Punct început	X / Y	Punct sfârșit	X / Y	Lungime segment (** (m)
6	580.639,156 386.446,005	1	580.632,834 386.452,825	9.299

\*\* Lungimile segmentelor sunt determinate în planul de proiecție Stereo 70 și sunt rotunjite la 1 milimetru.

\*\*\* Distanța dintre puncte este formată din segmente cumulate ce sunt mai mici decât valoarea 1 milimetru.



**DATE DESPRE IMOBILUL NR. 8094**

Oficiul de Cadastru și Publicitate Imobiliară PRAHOVA  
Biroul de Cadastru și Publicitate Imobiliară Ploiești

**A. Partea I. Descrierea imobilului**

TEREN Intravilan

Adresa: Loc. Ploiestiori, Str Prahovei, Nr. 58, Jud. Prahova

Nr. Crt	Nr cadastral Nr. topografic	Suprafața* (mp)	Observații / Referințe
A1		Din acte: 817 Masurata: 814	Sector cadastral:20 Teren imprejmuit;

**Construcții**

Crt	Nr cadastral Nr. topografic	Adresa	Observații / Referințe
A1.1		Loc. Ploiestiori, Str Prahovei, Nr. 58, Jud. Prahova	Nr. niveluri:1; S. construita la sol:159 mp; S. construita desfasurata:159 mp;

**B. Partea II. Proprietari și acte**

Inscrieri privitoare la dreptul de proprietate și alte drepturi reale		Referințe
/		
Act Notarial nr. 1177, din 16/06/2003 emis de NP MOANTA GEORGETA;		
B1	Intabulare, drept de PROPRIETATE, dobandit prin Conventie, cota actuala 1/2, cota initiala 1/2 1) TINCA NICOLETA-RODICA	A1, A1.1
B2	Intabulare, drept de PROPRIETATE, dobandit prin Conventie, cota actuala 1/2, cota initiala 1/2 1) TINCA DANIELA	A1, A1.1

**C. Partea III. SARCINI .**

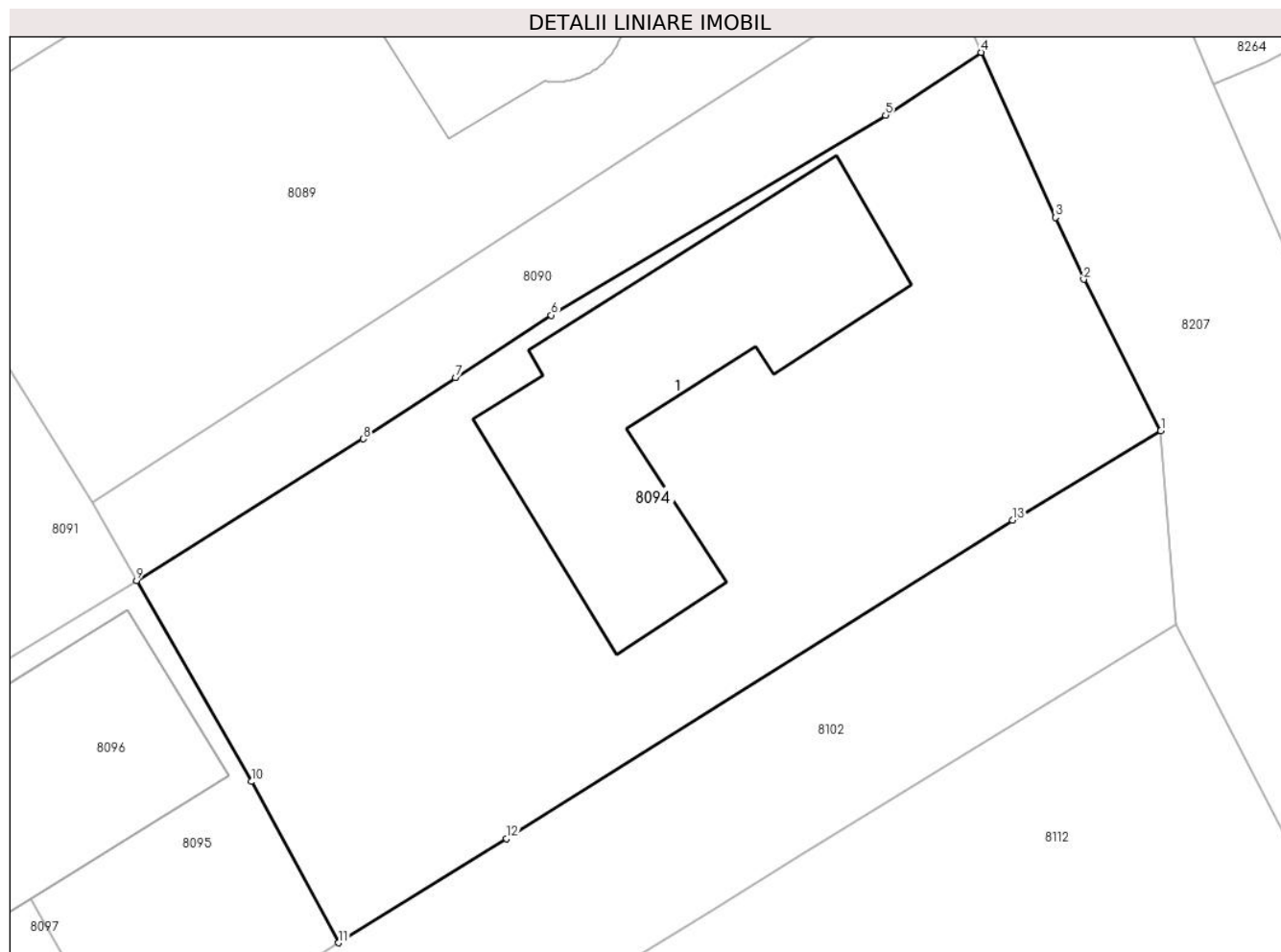
Inscrieri privind dezmembramintele dreptului de proprietate, drepturi reale de garanție și sarcini	Referințe
NU SUNT	

## Anexa Nr. 1 La Partea I

## Teren

Nr cadastral	Suprafața (mp)*	Observații / Referințe
	Din acte: 817 Masurata: 814	

\* Suprafața este determinată în planul de proiecție Stereo 70.



## Date referitoare la teren

Crt	Categorie folosință	Intra vilan	Suprafața (mp)	Tarla	Parcelă	Nr. topo	Observații / Referințe
80 94	curți construcții	DA	814	T15	813	-	

## Date referitoare la construcții

Crt	Număr	Destinație construcție	Supraf. (mp)	Situație juridică	Observații / Referințe
A1.1		construcții de locuințe	159	Cu acte	Nr. niveluri:1; S. construita la sol:159 mp; S. construita desfasurata:159 mp;

## Lungime Segmente

1) Valorile lungimilor segmentelor sunt obținute din proiecție în plan.

Punct început	X / Y	Punct sfârșit	X / Y	Lungime segment (** (m)
1	580.877,83 386.613,644	2	580.874,379 386.620,424	7.608
2	580.874,379 386.620,424	3	580.873,104 386.623,19	3.046
3	580.873,104 386.623,19	4	580.869,787 386.630,582	8.102



Punct început	X / Y	Punct sfârșit	X / Y	Lungime segment (** (m)
4	580.869,787 386.630,582	5	580.865,504 386.627,773	5.122
5	580.865,504 386.627,773	6	580.850,547 386.618,819	17.432
6	580.850,547 386.618,819	7	580.846,254 386.616,015	5.128
7	580.846,254 386.616,015	8	580.842,138 386.613,284	4.94
8	580.842,138 386.613,284	9	580.831,978 386.606,938	11.979
9	580.831,978 386.606,938	10	580.837,125 386.597,946	10.361
10	580.837,125 386.597,946	11	580.841,021 386.590,732	8.199
11	580.841,021 386.590,732	12	580.848,542 386.595,398	8.851
12	580.848,542 386.595,398	13	580.871,192 386.609,646	26.759
13	580.871,192 386.609,646	1	580.877,83 386.613,644	7.749

\*\* Lungimile segmentelor sunt determinate în planul de proiecție Stereo 70 și sunt rotunjite la 1 milimetru.

\*\*\* Distanța dintre puncte este formată din segmente cumulate ce sunt mai mici decât valoarea 1 milimetru.



**DATE DESPRE IMOBILUL NR. 8095**

Oficiul de Cadastru și Publicitate Imobiliară PRAHOVA  
Biroul de Cadastru și Publicitate Imobiliară Ploiești

**A. Partea I. Descrierea imobilului**

TEREN Intravilan

Adresa: Loc. Ploiestiori, Str Argeșului, Nr. 5, Jud. Prahova, T 15 ; CC 812

Nr. Crt	Nr cadastral Nr. topografic	Suprafața* (mp)	Observații / Referințe
A1	27435	Din acte: 116 Masurata: 119	Sector cadastral:20 Teren imprejmuit; T 15 ; CC 812

**B. Partea II. Proprietari și acte**

Inscrieri privitoare la dreptul de proprietate și alte drepturi reale		Referințe
<b>84408 / 13/09/2017</b>		
Act Notarial nr. 4821, din 12/09/2017 emis de NP Ivan Constantin;		
B1	Se infiinteaza cartea funciara 27435 a imobilului cu numarul cadastral 27435/Blejoi, rezultat din dezmembrarea imobilului cu numarul cadastral 27339 inscris in cartea funciara 27339;	A1
<b>32999 / 10/03/2023</b>		
Act Notarial nr. 364, din 10/03/2023 emis de NP MANZICU CORINA MIHAELA;		
B8	Intabulare, drept de PROPRIETATEcumparare ca bun comun, dobandit prin Conventie, cota actuala 1/1, cota initiala 1/1 1) TOMA CRISTIAN-IRINEL 2) TOMA ANA-MARIA	A1
Act Notarial nr. 365, din 10/03/2023 emis de NP MANZICU CORINA MIHAELA;		
B9	se noteaza interdictiile de instrainare, grevare, inchiriere, dezmembrare, alipire, demolare, construire, restructurare si amenajare 1) CERNAT ROXANA ANTONELA 2) CERNAT ADRIAN MIHAI	A1

**C. Partea III. SARCINI**

Inscrieri privind dezmembramintele dreptului de proprietate, drepturi reale de garanție și sarcini		Referințe
<b>32999 / 10/03/2023</b>		
Act Notarial nr. 365, din 10/03/2023 emis de NP MANZICU CORINA MIHAELA;		
C1	Intabulare, drept de IPOTECA, Valoare:30000 EUR. 1) CERNAT ADRIAN MIHAI 2) CERNAT ROXANA ANTONELA	A1

## Anexa Nr. 1 La Partea I

## Teren

Nr cadastral	Suprafața (mp)*	Observații / Referințe
27435	Din acte: 116 Masurata: 119	T 15 ; CC 812

\* Suprafața este determinată în planul de proiecție Stereo 70.



## Date referitoare la teren

Crt	Categorie folosință	Intra vilan	Suprafața (mp)	Tarla	Parcelă	Nr. topo	Observații / Referințe
80 95	curti constructii	DA	119	T15	812	-	

## Lungime Segmente

1) Valorile lungimilor segmentelor sunt obținute din proiecție în plan.

Punct început	X / Y	Punct sfârșit	X / Y	Lungime segment (** (m)
1	580.831,978 386.606,938	2	580.822,158 386.600,942	11.506
2	580.822,158 386.600,942	3	580.822,67 386.600,118	0.97
3	580.822,67 386.600,118	4	580.831,557 386.605,616	10.45
4	580.831,557 386.605,616	5	580.836,134 386.598,217	8.7
5	580.836,134 386.598,217	6	580.827,247 386.592,719	10.45

Punct început	X / Y	Punct sfârșit	X / Y	Lungime segment (** (m)
6	580.827,247 386.592,719	7	580.831,777 386.584,638	9.264
7	580.831,777 386.584,638	8	580.835,969 386.587,446	5.046
8	580.835,969 386.587,446	9	580.841,021 386.590,732	6.027
9	580.841,021 386.590,732	10	580.837,125 386.597,946	8.199
10	580.837,125 386.597,946	1	580.831,978 386.606,938	10.361

\*\* Lungimile segmentelor sunt determinate în planul de proiecție Stereo 70 și sunt rotunjite la 1 milimetru.

\*\*\* Distanța dintre puncte este formată din segmente cumulate ce sunt mai mici decât valoarea 1 milimetru.



**DATE DESPRE IMOBILUL NR. 8096**

Oficiul de Cadastru și Publicitate Imobiliară PRAHOVA  
Biroul de Cadastru și Publicitate Imobiliară Ploiești

**A. Partea I. Descrierea imobilului**

TEREN Intravilan

Adresa: Loc. Ploiestiori, Jud. Prahova, T 15 ; CC 812

Nr. Crt	Nr cadastral Nr. topografic	Suprafața* (mp)	Observații / Referințe
A1	27434	193	Sector cadastral:20 Teren imprejmuit; Constructia C1 inscrisa in CF 27434-C1; T 15 ; CC 812

**B. Partea II. Proprietari și acte**

Inscrieri privitoare la dreptul de proprietate și alte drepturi reale		Referințe
<b>84408 / 13/09/2017</b>		
Act Notarial nr. 4821, din 12/09/2017 emis de NP Ivan Constantin;		
B1	Se infiinteaza cartea funciara 27434 a imobilului cu numarul cadastral 27434/Blejoi, rezultat din dezmembrarea imobilului cu numarul cadastral 27339 inscris in cartea funciara 27339;	A1
<b>93847 / 11/10/2017</b>		
Act Administrativ nr. C 9195, din 10/10/2017 emis de OCPI PRAHOVA;		
B10	se noteaza din oficiu propunerea de apartamentare a imobilului	A1
<b>74700 / 23/08/2018</b>		
Act Administrativ nr. 71099, din 08/08/2018 emis de OCPI PRAHOVA;		
B12	se indreapta eroarea materiala strecurata in cuprinsul incheierii nr 71099/2018 si in cuprinsul prezentei carti funciare, in sensul ca se inscrie dreptul de proprietate in favoarea lui Cercel Ionut - Constantin asupra cotei de 13/16 din terenul in suprafata de 37,40 mp, aferent ap. nr. 2, cu nr. cadastral 27434-C1-U2, inscris in cartea funciara 27434-C1-U2/Ploiesti	A1
<b>71105 / 08/08/2018</b>		
Act Notarial nr. 1664, din 06/08/2018 emis de Ionescu Diana Cristina;		
B13	Intabulare, drept de PROPRIETATE(intretinere asupra cotei de 13/16 din terenul in suprafata de 77,55 mp aferent apartamentului cu numar cadastral 27434-C1-U3), dobandit prin Conventie, cota actuala 63/193, cota initiala 63/193 1) CERCEL IRINA	A1
<b>30448 / 07/03/2022</b>		
Act Notarial nr. 32, din 04/03/2022 emis de NP Manzicu Corina Mihaela;		
B14	Intabulare, drept de PROPRIETATEasupra terenului n suprafata de 37,40 mp, aferent ap. nr. 2,cu numar cadastral 27434-C1-U2, inscris in cartea funciara 27434-C1-U2 a localitatii Ploiesti, dobandit prin Succesiune, cota actuala 37/193, cota initiala 37/193 1) CERCEL IRINA	A1
<b>32989 / 10/03/2023</b>		
Act Notarial nr. 364, din 10/03/2023 emis de NP MANZICU CORINA MIHAELA;		
B17	Intabulare, drept de PROPRIETATEcumparare ca bun comun, asupra terenului in suprafata de 78,05 mp, aferent apartamentului nr. 1 (cu nr cadastral 27434-C1-U1), dobandit prin Conventie, cota actuala 78/193, cota initiala 78/193 1) TOMA CRISTIAN-IRINEL 2) TOMA ANA-MARIA	A1
Act Notarial nr. 365, din 10/03/2023 emis de NP MANZICU CORINA MIHAELA;		
B18	se noteaza interdictiile de instrainare, grevare, inchiriere, dezmembrare, alipire, demolare, construire, restructurare si amenajare, (asupra terenului in suprafata de 78,05 mp, aferent apartamentului nr. 1 (cu nr cadastral 27434-C1-U1) proprietatea sotilor TOMA CRISTIAN-IRINEL, TOMA ANA-MARIA ) 1) CERNAT ADRIAN MIHAI 2) CERNAT ROXANA ANTONELA	A1

Inscrieri privind dezmembramintele dreptului de proprietate, drepturi reale de garanție și sarcini	Referințe
--	-----------

## C. Partea III. SARCINI

Inscrieri privind dezmembramintele dreptului de proprietate, drepturi reale de garanție și sarcini	Referințe
<b>71105 / 08/08/2018</b>	
Act Notarial nr. 1664, din 06/08/2018 emis de Ionescu Diana Cristina;	
C1	Intabulare, drept de IPOTECA LEGALA, Valoare:0 (reprezentand contravaloarea intretinerii asupra cotei de 13/16 din terenul in suprafata de 77,55 mp aferent apartamentului cu numar cadastral 27434-C1-U3 proprietatea lui CerCEL Irina)
	A1
1) <b>CERCEL ECATERINA</b>	
<b>32989 / 10/03/2023</b>	
Act Notarial nr. 365, din 10/03/2023 emis de NP MANZICU CORINA MIHAELA;	
C2	Intabulare, drept de IPOTECA, Valoare:30000 EUR, asupra terenului in suprafata de 78,05 mp, aferent apartamentului nr. 1 (cu nr cadastral 27434-C1-U1) proprietatea sotilor TOMA CRISTIAN-IRINEL, TOMA ANA-MARIA )
	A1
1) <b>CERNAT ADRIAN MIHAI</b>	
2) <b>CERNAT ROXANA ANTONELA</b>	

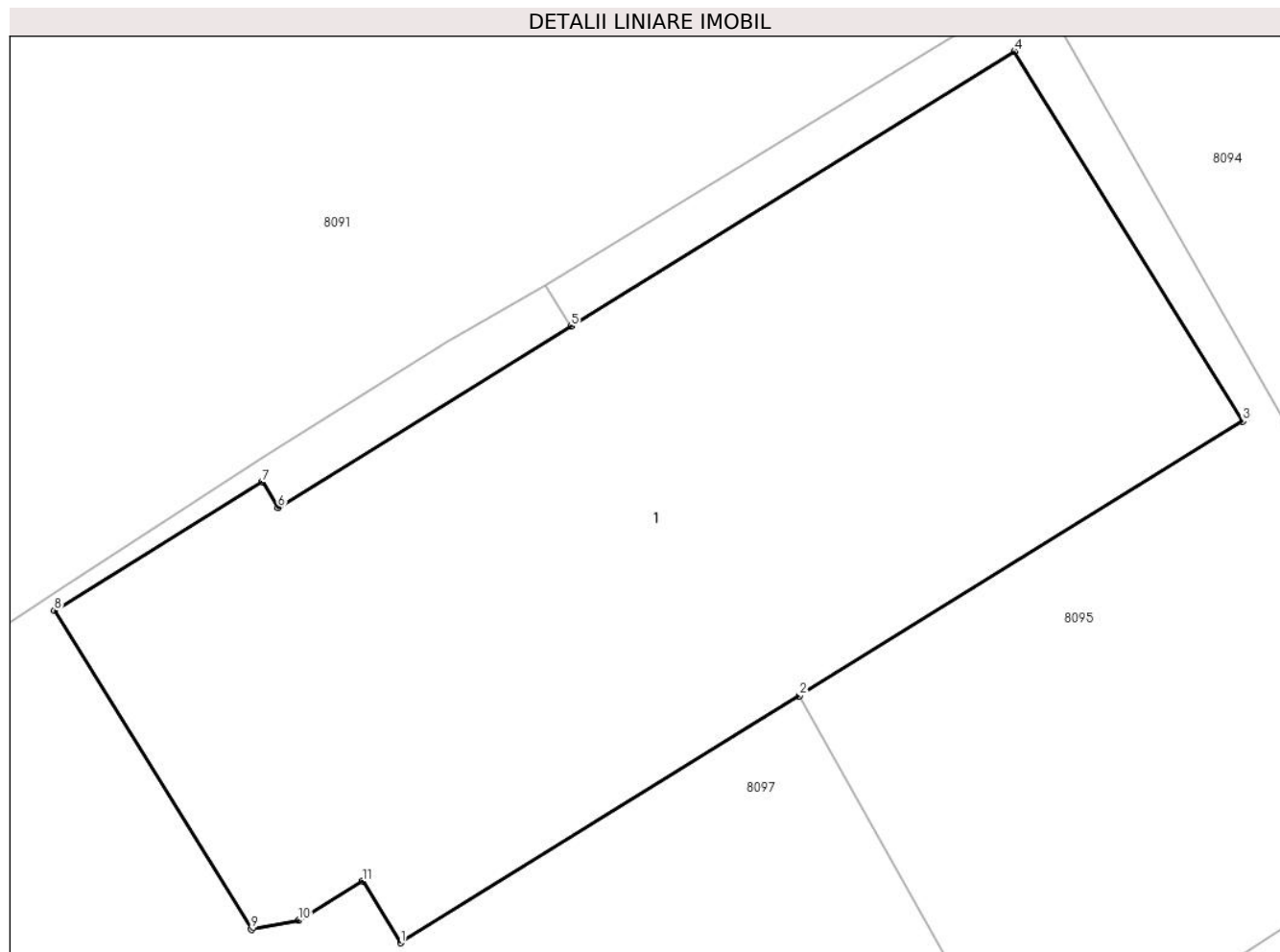


## Anexa Nr. 1 La Partea I

## Teren

Nr cadastral	Suprafața (mp)*	Observații / Referințe
27434	193	T 15 ; CC 812

\* Suprafața este determinată în planul de proiecție Stereo 70.



## Date referitoare la teren

Crt	Categorie folosință	Intravilan	Suprafața (mp)	Tarla	Parcelă	Nr. topo	Observații / Referințe
80 96	curți construcții	DA	193	T15	812	-	

## Lungime Segmente

1) Valorile lungimilor segmentelor sunt obținute din proiecție în plan.

Punct început	X / Y	Punct sfârșit	X / Y	Lungime segment (** (m)
1	580.819,253 386.587,774	2	580.827,247 386.592,719	9.4
2	580.827,247 386.592,719	3	580.836,134 386.598,217	10.45
3	580.836,134 386.598,217	4	580.831,557 386.605,616	8.7
4	580.831,557 386.605,616	5	580.822,67 386.600,118	10.45
5	580.822,67 386.600,118	6	580.816,802 386.596,488	6.9

Punct început	X / Y	Punct sfârșit	X / Y	Lungime segment (** (m)
6	580.816,802 386.596,488	7	580.816,486 386.596,998	0.6
7	580.816,486 386.596,998	8	580.812,319 386.594,42	4.9
8	580.812,319 386.594,42	9	580.816,265 386.588,042	7.5
9	580.816,265 386.588,042	10	580.817,217 386.588,22	0.968
10	580.817,217 386.588,22	11	580.818,49 386.589,007	1.497
11	580.818,49 386.589,007	1	580.819,253 386.587,774	1.45

\*\* Lungimile segmentelor sunt determinate în planul de proiecție Stereo 70 și sunt rotunjite la 1 milimetru.

\*\*\* Distanța dintre puncte este formată din segmente cumulate ce sunt mai mici decât valoarea 1 milimetru.

**DATE DESPRE IMOBILUL NR. 8097**

Oficiul de Cadastru și Publicitate Imobiliară PRAHOVA  
Biroul de Cadastru și Publicitate Imobiliară Ploiești

**A. Partea I. Descrierea imobilului**

TEREN Intravilan

Adresa: Loc. Ploiestiori, Str Argeșului, Nr. 3, Jud. Prahova, T 15 ; CC 812

Nr. Crt	Nr cadastral Nr. topografic	Suprafața* (mp)	Observații / Referințe
A1	27436	Din acte: 446 Masurata: 443	Sector cadastral:20 Teren imprejmuit;

**B. Partea II. Proprietari și acte**

Inscrieri privitoare la dreptul de proprietate și alte drepturi reale		Referințe
<b>84408 / 13/09/2017</b>		
Act Notarial nr. 4821, din 12/09/2017 emis de NP Ivan Constantin;		
B1	Se infiinteaza cartea funciara 27436 a imobilului cu numarul cadastral 27436/Blejoi, rezultat din dezmembrarea imobilului cu numarul cadastral 27339 inscris in cartea funciara 27339;	A1
Act Notarial nr. 481, din 20/11/2013 emis de NP IVAN CONSTANTIN (act notarial nr 347 din 16.01.1974, emis de NOTARIATUL DE STAT JUDETEAN PRAHOVA;act administrativ nr 4892 din 02.05.2017, emis de PRIMARIA COM. BLEJOI;act administrativ nr 7 din 30.01.1974, emis de CONSILIUL POPULAR AL COM. BLEJOI);		
B5	Intabulare, drept de PROPRIETATE, dobandit prin Succesiune, cota actuala 3/16, cota initiala 3/16 1) CERCEL IRINA <i>OBSERVATII: pozitie transcrisa din CF 27339/Blejoi, inscrisa prin incheierea nr. 42436 din 15/05/2017;</i>	A1
<b>30417 / 07/03/2022</b>		
Act Notarial nr. 32, din 04/03/2022 emis de NP Manzicu Corina Mihaela;		
B6	Intabulare, drept de PROPRIETATE, dobandit prin Succesiune, cota actuala 3/16, cota initiala 3/16 1) CERCEL IRINA	A1
Act Notarial nr. 388, din 04/03/2022 emis de NP Manzicu Corina Mihaela;		
B7	Intabulare, drept de PROPRIETATEdonatie, dobandit prin Conventie, cota actuala 5/8, cota initiala 5/8 1) CERCEL IRINA	A1

**C. Partea III. SARCINI .**

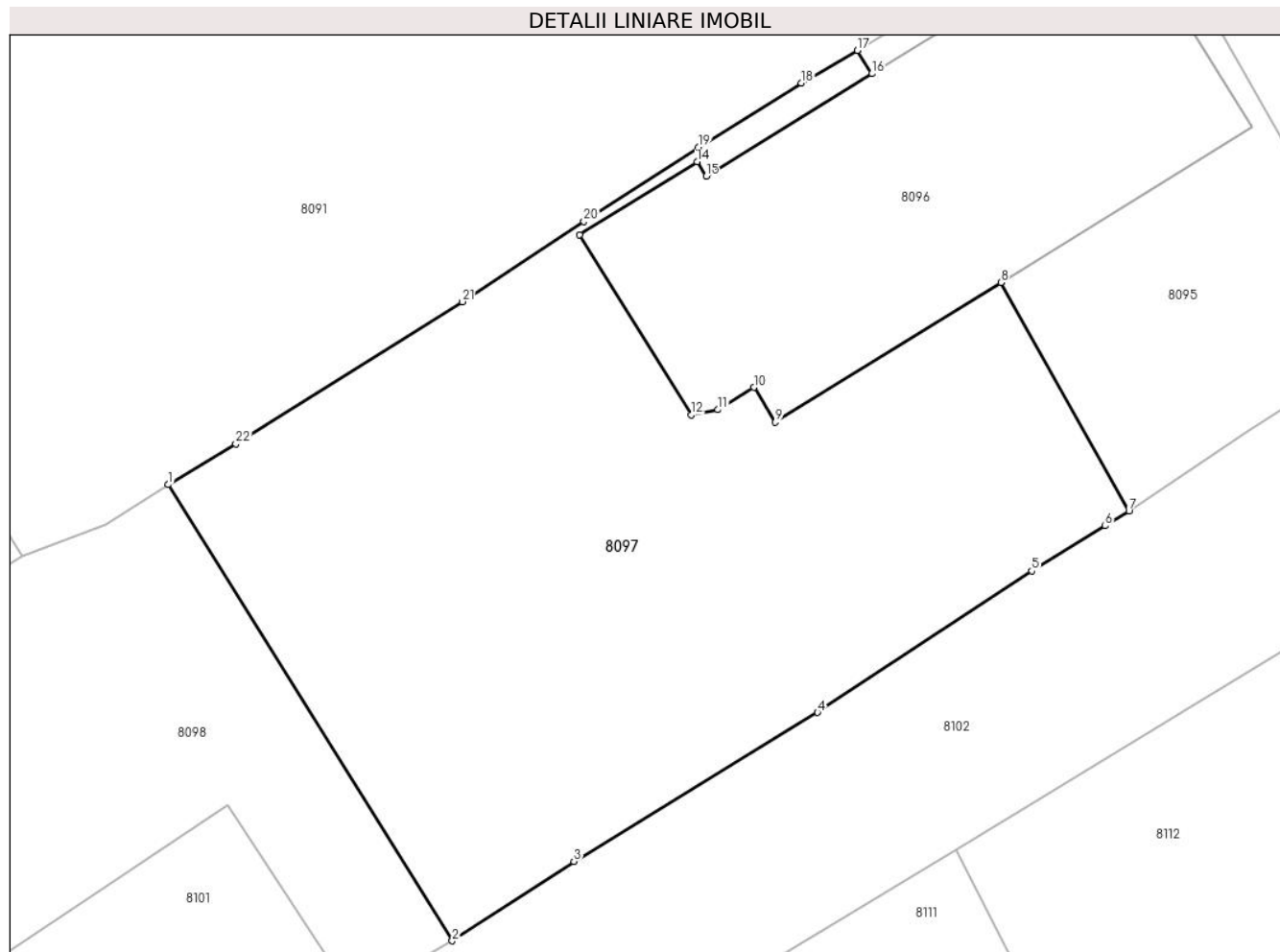
Inscrieri privind dezmembramintele dreptului de proprietate, drepturi reale de garanție și sarcini	Referințe
NU SUNT	

## Anexa Nr. 1 La Partea I

## Teren

Nr cadastral	Suprafața (mp)*	Observații / Referințe
27436	Din acte: 446 Masurata: 443	

\* Suprafața este determinată în planul de proiecție Stereo 70.



## Date referitoare la teren

Crt	Categorie folosință	Intra vilan	Suprafața (mp)	Tarla	Parcelă	Nr. topo	Observații / Referințe
8097	curți constructii	DA	443	T15	812	-	

## Lungime Segmente

1) Valorile lungimilor segmentelor sunt obținute din proiecție în plan.

Punct început	X / Y	Punct sfârșit	X / Y	Lungime segment (** (m)
1	580.797,757 386.585,565	2	580.807,806 386.569,408	19.027
3	580.812,118 386.572,223	4	580.820,747 386.577,498	10.114
5	580.828,336 386.582,509	6	580.830,937 386.584,105	3.052
7	580.831,777 386.584,638	8	580.827,247 386.592,719	9.264
9	580.819,253 386.587,774	10	580.818,49 386.589,007	1.45

Punct început	X / Y	Punct sfârșit	X / Y	Lungime segment (** (m)
2	580.807,806 386.569,408	3	580.812,118 386.572,223	5.15
4	580.820,747 386.577,498	5	580.828,336 386.582,509	9.094
6	580.830,937 386.584,105	7	580.831,777 386.584,638	0.995
8	580.827,247 386.592,719	9	580.819,253 386.587,774	9.4
10	580.818,49 386.589,007	11	580.817,217 386.588,22	1.497

Punct început	X / Y	Punct sfârșit	X / Y	Lungime segment (** (m)
11	580.817,217 386.588,22	12	580.816,265 386.588,042	0.968
13	580.812,319 386.594,42	14	580.816,486 386.596,998	4.9
15	580.816,802 386.596,488	16	580.822,67 386.600,118	6.9
17	580.822,158 386.600,942	18	580.820,179 386.599,784	2.293
19	580.816,528 386.597,512	20	580.812,472 386.594,881	4.835
21	580.808,158 386.592,041	22	580.800,142 386.587,01	9.464

Punct început	X / Y	Punct sfârșit	X / Y	Lungime segment (** (m)
12	580.816,265 386.588,042	13	580.812,319 386.594,42	7.5
14	580.816,486 386.596,998	15	580.816,802 386.596,488	0.6
16	580.822,67 386.600,118	17	580.822,158 386.600,942	0.97
18	580.820,179 386.599,784	19	580.816,528 386.597,512	4.3
20	580.812,472 386.594,881	21	580.808,158 386.592,041	5.165
22	580.800,142 386.587,01	1	580.797,757 386.585,565	2.789

\*\* Lungimile segmentelor sunt determinate în planul de proiecție Stereo 70 și sunt rotunjite la 1 milimetru.

\*\*\* Distanța dintre puncte este formată din segmente cumulate ce sunt mai mici decât valoarea 1 milimetru.



**DATE DESPRE IMOBILUL NR. 8098**

Oficiul de Cadastru și Publicitate Imobiliară PRAHOVA  
 Biroul de Cadastru și Publicitate Imobiliară Ploiești

**A. Partea I. Descrierea imobilului**

TEREN Intravilan

Adresa: Loc. Ploiestiori, Jud. Prahova

Nr. Crt	Nr cadastral Nr. topografic	Suprafața* (mp)	Observații / Referințe
A1	27340	Din acte: 250 Masurata: 252	Sector cadastral:20 Teren imprejmuit;

**B. Partea II. Proprietari și acte**

Inscrieri privitoare la dreptul de proprietate și alte drepturi reale		Referințe
<b>42437 / 15/05/2017</b>		
Act Administrativ nr. 206255, din 14/01/2010 emis de COMISIA JUDETEANA PRAHOVA;		
B1	Intabulare, drept de PROPRIETATE, dobandit prin Constituire, cota actuala 1/1, cota initiala 1/1 1) CERCEL ECATERINA	A1

**C. Partea III. SARCINI .**

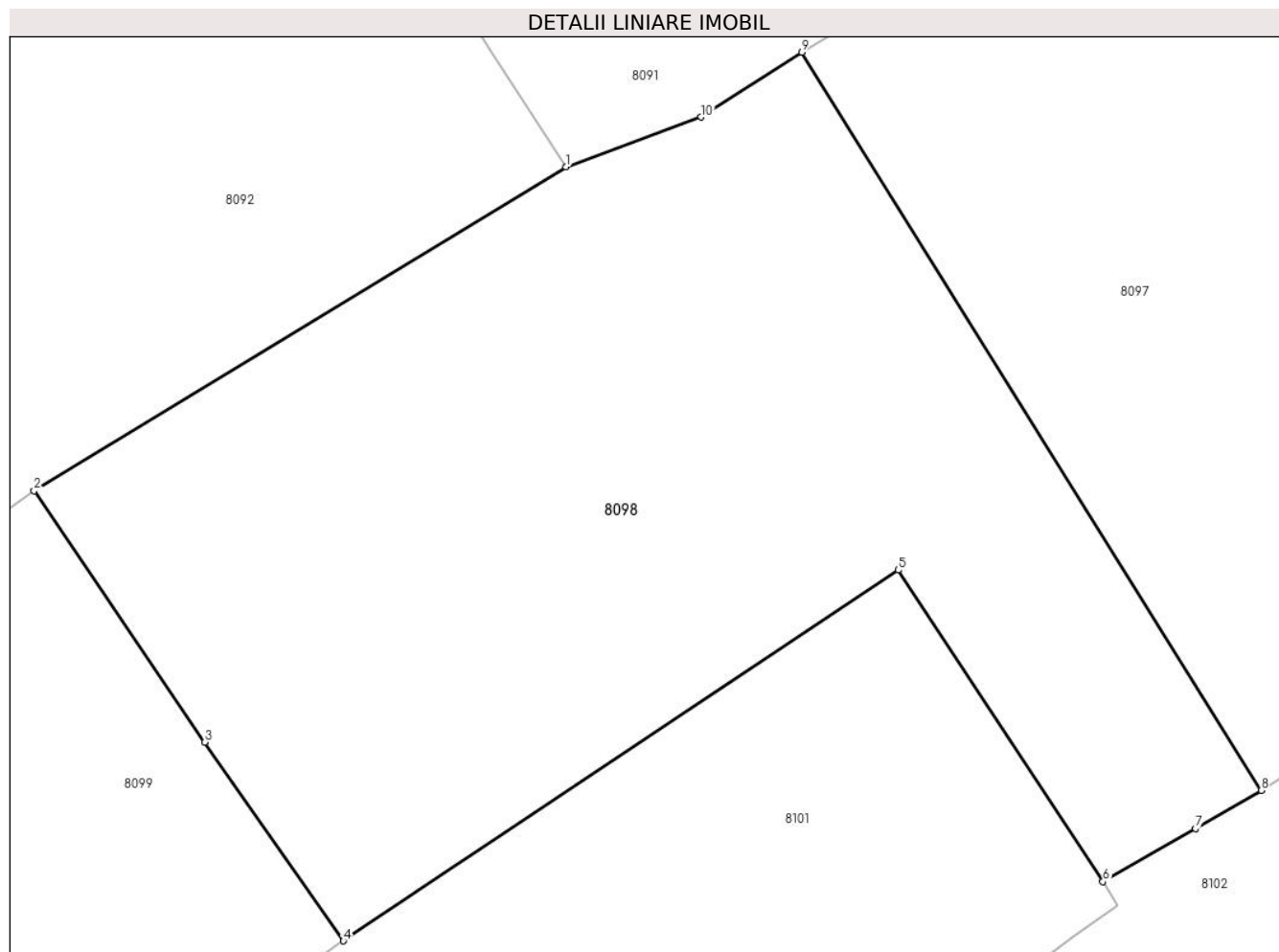
Inscrieri privind dezmembramintele dreptului de proprietate, drepturi reale de garanție și sarcini	Referințe
NU SUNT	

## Anexa Nr. 1 La Partea I

## Teren

Nr cadastral	Suprafața (mp)*	Observații / Referințe
27340	Din acte: 250 Masurata: 252	

\* Suprafața este determinată în planul de proiecție Stereo 70.



## Date referitoare la teren

Crt	Categorie folosință	Intra vilan	Suprafața (mp)	Tarla	Parcelă	Nr. topo	Observații / Referințe
8098	arabil	DA	252	T15	811	-	

## Lungime Segmente

1) Valorile lungimilor segmentelor sunt obținute din proiecție în plan.

Punct început	X / Y	Punct sfârșit	X / Y	Lungime segment (** (m)
1	580.792,597 386.583,053	2	580.780,957 386.575,97	13.626
2	580.780,957 386.575,97	3	580.784,694 386.570,464	6.654
3	580.784,694 386.570,464	4	580.787,724 386.566,114	5.301
4	580.787,724 386.566,114	5	580.799,86 386.574,23	14.6
5	580.799,86 386.574,23	6	580.804,345 386.567,413	8.16



Punct început	X / Y	Punct sfârșit	X / Y	Lungime segment (** (m)
6	580.804,345 386.567,413	7	580.806,368 386.568,575	2.333
7	580.806,368 386.568,575	8	580.807,806 386.569,408	1.662
8	580.807,806 386.569,408	9	580.797,757 386.585,565	19.027
9	580.797,757 386.585,565	10	580.795,547 386.584,147	2.626
10	580.795,547 386.584,147	1	580.792,597 386.583,053	3.146

\*\* Lungimile segmentelor sunt determinate în planul de proiecție Stereo 70 și sunt rotunjite la 1 milimetru.

\*\*\* Distanța dintre puncte este formată din segmente cumulate ce sunt mai mici decât valoarea 1 milimetru.



**DATE DESPRE IMOBILUL NR. 8099**

Oficiul de Cadastru și Publicitate Imobiliară PRAHOVA  
Biroul de Cadastru și Publicitate Imobiliară Ploiești

**A. Partea I. Descrierea imobilului**

TEREN Intravilan

Adresa: Loc. Ploiestiori, Jud. Prahova

Nr. Crt	Nr cadastral Nr. topografic	Suprafața* (mp)	Observații / Referințe
A1		186	Sector cadastral:20 Teren imprejmuit;

**B. Partea II. Proprietari și acte**

Inscrieri privitoare la dreptul de proprietate și alte drepturi reale		Referințe
/		
Act Normativ nr. 7, din 13/03/1996 emis de PARLAMENTUL ROMANIEI;		
B1	Intabulare, drept de PROPRIETATE, dobandit prin Lege, cota actuala 1/1, cota initiala 1/1 1) NEIDENTIFICAT NEIDENTIFICAT	A1
B2	Se noteaza PROPRIETAR NEIDENTIFICAT - conform art. 13, alin. 15	A1

**C. Partea III. SARCINI .**

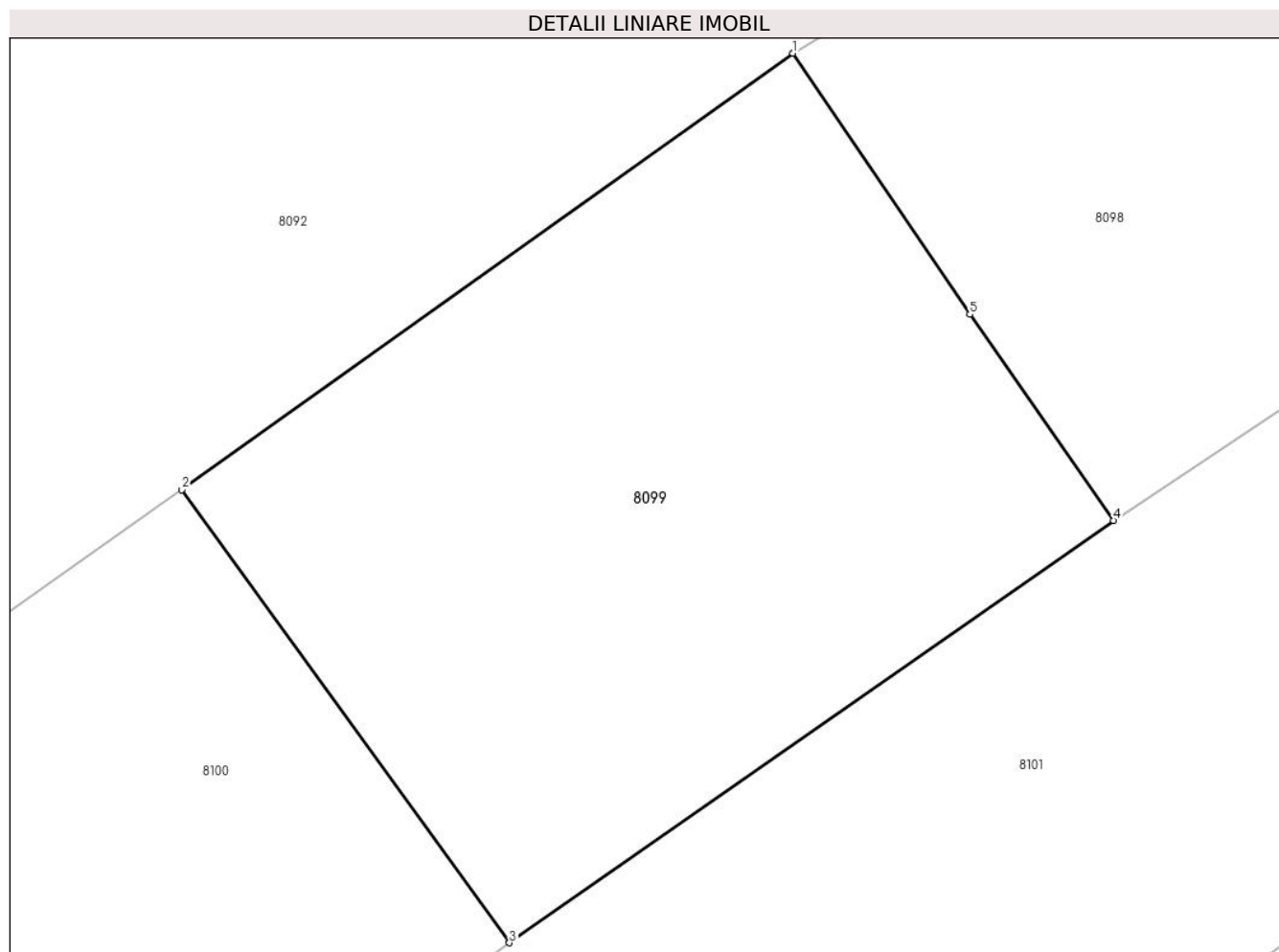
Inscrieri privind dezmembramintele dreptului de proprietate, drepturi reale de garanție și sarcini	Referințe
NU SUNT	

## Anexa Nr. 1 La Partea I

## Teren

Nr cadastral	Suprafața (mp)*	Observații / Referințe
	186	

\* Suprafața este determinată în planul de proiecție Stereo 70.



## Date referitoare la teren

Crt	Categorie folosință	Intravilan	Suprafața (mp)	Tarla	Parcelă	Nr. topo	Observații / Referințe
8099	arabil	DA	186	T15	810	-	

## Lungime Segmente

1) Valorile lungimilor segmentelor sunt obținute din proiecție în plan.

Punct început	X / Y	Punct sfârșit	X / Y	Lungime segment (** (m)
1	580.780,957 386.575,97	2	580.768,059 386.566,766	15.845
2	580.768,059 386.566,766	3	580.774,974 386.557,209	11.796
3	580.774,974 386.557,209	4	580.787,724 386.566,114	15.552
4	580.787,724 386.566,114	5	580.784,694 386.570,464	5.301
5	580.784,694 386.570,464	1	580.780,957 386.575,97	6.654

**\*\* Lungimile segmentelor sunt determinate în planul de proiecție Stereo 70 și sunt rotunjite la 1 milimetru.**

**\*\*\* Distanța dintre puncte este formată din segmente cumulate ce sunt mai mici decât valoarea 1 milimetru.**



**DATE DESPRE IMOBILUL NR. 8100**

Oficiul de Cadastru și Publicitate Imobiliară PRAHOVA  
Biroul de Cadastru și Publicitate Imobiliară Ploiești

**A. Partea I. Descrierea imobilului**

TEREN Intravilan

Adresa: Loc. Ploiestiori, Jud. Prahova

Nr. Crt	Nr cadastral Nr. topografic	Suprafața* (mp)	Observații / Referințe
A1	27628	Din acte: 1.250 Masurata: 1.230	Sector cadastral:20 Teren imprejmuit;

**B. Partea II. Proprietari și acte**

Inscrieri privitoare la dreptul de proprietate și alte drepturi reale		Referințe
<b>43149 / 16/05/2018</b>		
Act Notarial nr. 954, din 15/05/2018 emis de NP Ionescu Diana Cristina;		
B2	Intabulare, drept de PROPRIETATEcumparare ca bun comun, dobandit prin Conventie, cota actuala 1/1, cota initiala 1/1 1) SERSEA VALERIU IONUT 2) SERSEA GEORGIANA DANIELA	A1

**C. Partea III. SARCINI .**

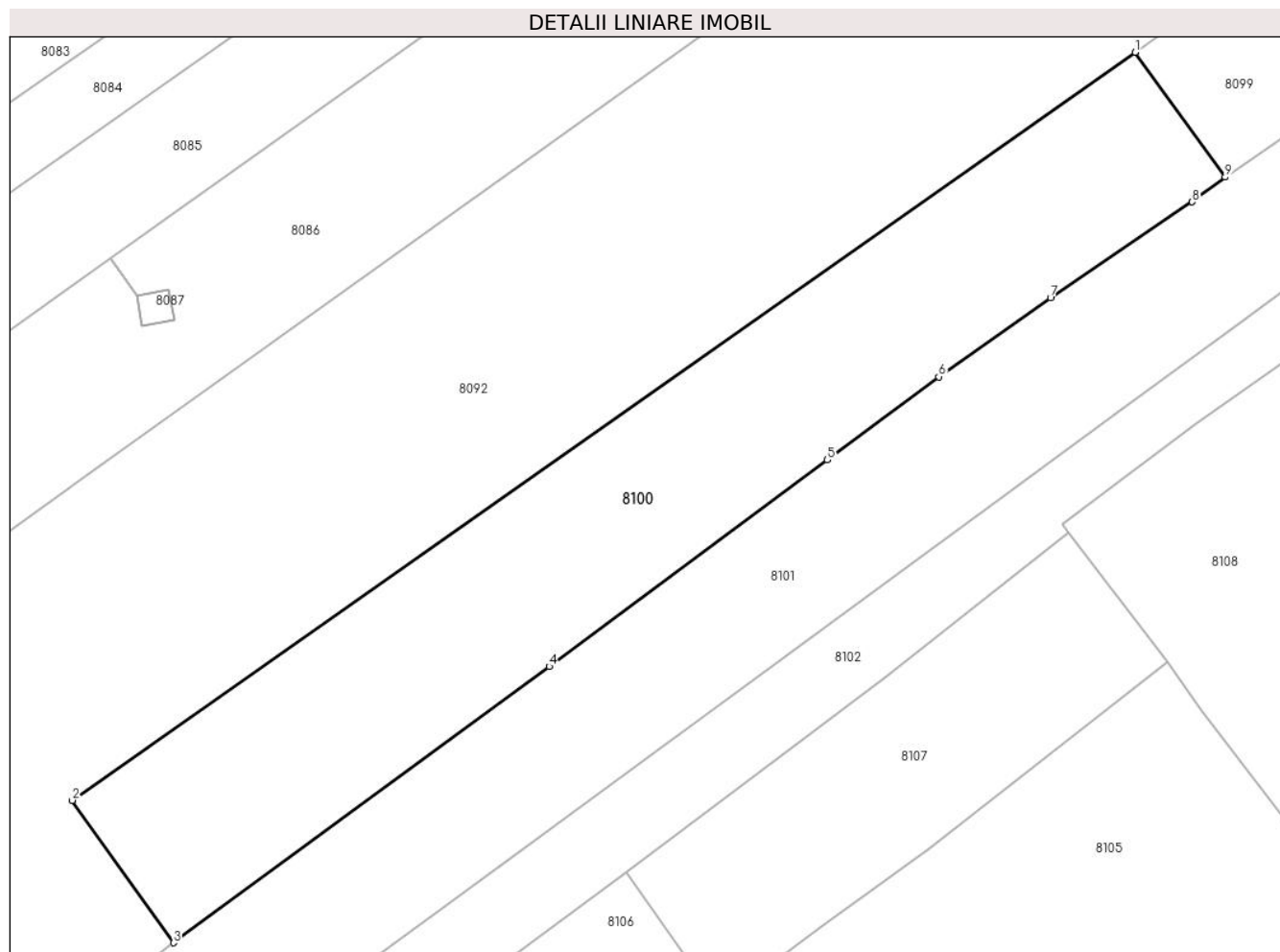
Inscrieri privind dezmembramintele dreptului de proprietate, drepturi reale de garanție și sarcini	Referințe
NU SUNT	

## Anexa Nr. 1 La Partea I

## Teren

Nr cadastral	Suprafața (mp)*	Observații / Referințe
27628	Din acte: 1.250 Masurata: 1.230	

\* Suprafața este determinată în planul de proiecție Stereo 70.



## Date referitoare la teren

Crt	Categorie folosință	Intra vilan	Suprafața (mp)	Tarla	Parcelă	Nr. topo	Observații / Referințe
8100	arabil	DA	1.230	T26	210/1	-	

## Lungime Segmente

1) Valorile lungimilor segmentelor sunt obținute din proiecție în plan.

Punct început	X / Y	Punct sfârșit	X / Y	Lungime segment (** (m)
1	580.768,059 386.566,766	2	580.686,654 386.509,488	99.537
2	580.686,654 386.509,488	3	580.694,412 386.498,581	13.385
3	580.694,412 386.498,581	4	580.723,185 386.519,738	35.714
4	580.723,185 386.519,738	5	580.744,5 386.535,545	26.537
5	580.744,5 386.535,545	6	580.753,035 386.541,929	10.658



Punct început	X / Y	Punct sfârșit	X / Y	Lungime segment (** (m)
6	580.753,035 386.541,929	7	580.761,595 386.547,953	10.467
7	580.761,595 386.547,953	8	580.772,444 386.555,318	13.113
8	580.772,444 386.555,318	9	580.774,974 386.557,209	3.159
9	580.774,974 386.557,209	1	580.768,059 386.566,766	11.796

\*\* Lungimile segmentelor sunt determinate în planul de proiecție Stereo 70 și sunt rotunjite la 1 milimetru.

\*\*\* Distanța dintre puncte este formată din segmente cumulate ce sunt mai mici decât valoarea 1 milimetru.



**DATE DESPRE IMOBILUL NR. 8101**

Oficiul de Cadastru și Publicitate Imobiliară PRAHOVA  
Biroul de Cadastru și Publicitate Imobiliară Ploiești

**A. Partea I. Descrierea imobilului**

TEREN Intravilan

Nr. CF vechi:5945

Nr. cadastral vechi:11488

Adresa: Loc. Ploiestiori, Str Argeşului, Nr. 1, Jud. Prahova

Nr. Crt	Nr cadastral Nr. topografic	Suprafaţa* (mp)	Observații / Referințe
A1	22121	Din acte: 2.000 Masurata: 2.006	Sector cadastral:20 Teren imprejmuit;

**B. Partea II. Proprietari și acte**

Inscrieri privitoare la dreptul de proprietate și alte drepturi reale	Referințe
<b>16888 / 12/03/2008</b>	
Act Administrativ nr. 200807, din 17/10/2007 emis de COM JUD PTR APLICARE LG 18/91;	
B1	A1
Intabulare, drept de PROPRIETATE, dobandit prin Reconstituire, cota actuala 2/3, cota initiala 2/3	
1) VLAICU GHEORGHE	
2) VLAICU NICOLAE	
<b>27888 / 18/04/2013</b>	
Act Administrativ nr. FN, din 18/04/2013 emis de OCPI Prahova;	
B4	A1
se indreapta eroarea materiala strecurata in cuprinsul prezentei carti funciare in sensul ca proprietari ai imobilului sunt VLAICU GHEORGHE si VLAICU NICOLAE pentru cota de 2/3 si VLAICU CORNELIA pentru cota de 1/3	
<b>28536 / 22/04/2013</b>	
Act Notarial nr. 266, din 04/07/2012 emis de NP IVAN CONSTANTIN (act notarial nr. 70/14-09-2012 emis de NP IVAN CONSTANTIN);	
B5	A1
Intabulare, drept de PROPRIETATE, dobandit prin Succesiune, cota actuala 1/3, cota initiala 1/3	
1) VLAICU NICOLETA	
<b>36077 / 28/05/2013</b>	
Act Administrativ nr. 846, din 28/05/2013 emis de OCPI PH;	
B6	A1
se noteaza din oficiu propunerea de dezmembrare a imobilului	

**C. Partea III. SARCINI**

Inscrieri privind dezmembramintele dreptului de proprietate, drepturi reale de garanție și sarcini	Referințe
<b>67130 / 07/11/2012</b>	
Somatie nr. 915C, din 01/11/2012 emis de BEJ GALEA CRISTIAN VIOREL;	
C1	A1
se respinge cererea de notare a somatiei intrucat debitoarea VLAICU NICOLETA nu este proprietar tabular	
<b>9951 / 12/02/2014</b>	
Somatie nr. 915, din 11/02/2014 emis de EXECUTOR JUDECATORESC GALEA CRISTIAN VIOREL;	
C2	A1
se noteaza somatia nr. 915/11.02.2014 din dosar nr. 915/2012 emisa de executor judecatoresc GALEA CRISTIAN VIOREL pentru suma totala de 25.576,87 lei reprezentand debit si cheltuieli de executare in favoarea creditorului SABAREANU CRISTIAN MARIUS la cererea executorului judecatoresc GALEA CRISTIAN VIOREL asupra cotei indivize de 1/3 din imobil, proprietatea lui VLAICU NICOLETA	
<b>28673 / 11/04/2014</b>	
Act Administrativ nr. 4795, din 09/04/2014 emis de DGRFP PLOIESTI-SFO BOLDESTI-SCAIENI;	
C3	A1
se noteaza procesul verbal de sechestrul nr.4795/09.04.2014 la cererea D.G.F.P Ploiesti-Serviciul Fiscal Orasenesc Boldesti Scaeni asupra cotei din imobil apartinand lui Vlaicu Nicoleta	
<b>20953 / 06/03/2015</b>	
Somatie nr. 295130020103226, din 14/06/2011 emis de DGRFP PLOIESTI-SFO BOLDESTI-SCAIENI (somatie nr. 295130021551465/30-08-2012 emis de DGRFP PLOIESTI-SFO BOLDESTI-SCAIENI; somatie nr. 295130030501940/26-09-2014 emis de DGRFP PLOIESTI-SFO BOLDESTI-SCAIENI; somatie nr.	

Inscrieri privind dezmembramintele dreptului de proprietate, drepturi reale de garanție și sarcini	Referințe
295130031090110/27-11-2014 emis de DGRFP PLOIESTI-SFO BOLDESTI-SCAIENI;);	
C4	se noteaza majorarea creantelor bugetare pana la limita sumei de 103936 lei la cererea ANAF -DGRFP-PLOIESTI-SERVICIUL FINSCAL ORASENESC BOLDESTI SCAIENI
A1	

## Anexa Nr. 1 La Partea I

## Teren

Nr cadastral	Suprafața (mp)*	Observații / Referințe
22121	Din acte: 2.000 Masurata: 2.006	

\* Suprafața este determinată în planul de proiecție Stereo 70.

## DETALII LINIARE IMOBIL



## Date referitoare la teren

Crt	Categorie folosință	Intra vilan	Suprafața (mp)	Tarla	Parcelă	Nr. topo	Observații / Referințe
8101	arabil	DA	2.006	T26	210	-	

## Lungime Segmente

1) Valorile lungimilor segmentelor sunt obținute din proiecție în plan.

Punct început	X / Y	Punct sfârșit	X / Y	Lungime segment (** (m)
1	580.694,412 386.498,581	2	580.693,524 386.497,858	1.145
3	580.671,035 386.481,049	4	580.652,284 386.467,195	23.314
5	580.632,834 386.452,825	6	580.639,156 386.446,005	9.299
7	580.707,008 386.495,42	8	580.719,991 386.504,875	16.061
9	580.758,95 386.533,546	10	580.767,024 386.539,425	9.988

Punct început	X / Y	Punct sfârșit	X / Y	Lungime segment (** (m)
2	580.693,524 386.497,858	3	580.671,035 386.481,049	28.077
4	580.652,284 386.467,195	5	580.632,834 386.452,825	24.183
6	580.639,156 386.446,005	7	580.707,008 386.495,42	83.939
8	580.719,991 386.504,875	9	580.758,95 386.533,546	48.372
10	580.767,024 386.539,425	11	580.774,916 386.545,192	9.775

Punct început	X / Y	Punct sfârșit	X / Y	Lungime segment (** (m)
11	580.774,916 386.545,192	12	580.785,779 386.553,189	13.489
13	580.795,742 386.560,402	14	580.803,678 386.566,193	9.824
15	580.804,668 386.566,897	16	580.804,345 386.567,413	0.609
17	580.799,86 386.574,23	18	580.787,724 386.566,114	14.6
19	580.774,974 386.557,209	20	580.772,444 386.555,318	3.159
21	580.761,595 386.547,953	22	580.753,035 386.541,929	10.467
23	580.744,5 386.535,545	24	580.723,185 386.519,738	26.537

Punct început	X / Y	Punct sfârșit	X / Y	Lungime segment (** (m)
12	580.785,779 386.553,189	13	580.795,742 386.560,402	12.3
14	580.803,678 386.566,193	15	580.804,668 386.566,897	1.215
16	580.804,345 386.567,413	17	580.799,86 386.574,23	8.16
18	580.787,724 386.566,114	19	580.774,974 386.557,209	15.552
20	580.772,444 386.555,318	21	580.761,595 386.547,953	13.113
22	580.753,035 386.541,929	23	580.744,5 386.535,545	10.658
24	580.723,185 386.519,738	1	580.694,412 386.498,581	35.714

\*\* Lungimile segmentelor sunt determinate în planul de proiecție Stereo 70 și sunt rotunjite la 1 milimetru.

\*\*\* Distanța dintre puncte este formată din segmente cumulate ce sunt mai mici decât valoarea 1 milimetru.

**DATE DESPRE IMOBILUL NR. 8102**

Oficiul de Cadastru și Publicitate Imobiliară PRAHOVA  
Biroul de Cadastru și Publicitate Imobiliară Ploiești

**A. Partea I. Descrierea imobilului**

TEREN Intravilan

Adresa: Loc. Ploiestiori, Str Argeşului, Jud. Prahova

Nr. Crt	Nr cadastral Nr. topografic	Suprafața* (mp)	Observații / Referințe
A1	32797	Din acte: 1.803 Masurata: 2.045	Sector cadastral:20 Teren neimprejmuit; DS 814 ; Imobilul apartine Domeniul public al comunei Blejoi. Terenul este partial imprejmuit. Intre punctele numerotate pe planul de amplasament si delimitare 1-2-3-4-5, 17-18, nu este imprejmuit .

**B. Partea II. Proprietari și acte**

Inscrieri privitoare la dreptul de proprietate și alte drepturi reale	Referințe
<b>29119 / 03/03/2023</b>	
Act Administrativ nr. 20, din 24/08/1999 emis de CONSILIUL LOCAL AL COMUNEI BLEJOI (act normativ nr 1359 din 27.12.2001, emis de GUVERNUL ROMANIEI;act administrativ nr 22 din 31.03.2021, emis de CONSILIUL LOCAL AL COMUNEI BLEJOI;act administrativ nr 2965 din 13.02.2023, emis de PRIMARIA COMUNEI BLEJOI);	
B1	A1
Intabulare, drept de PROPRIETATE(domeniul public), dobandit prin Lege, cota actuala 1/1, cota initiala 1/1 1) COMUNA BLEJOI - DOMENIUL PUBLIC, CIF:2845346	

**C. Partea III. SARCINI .**

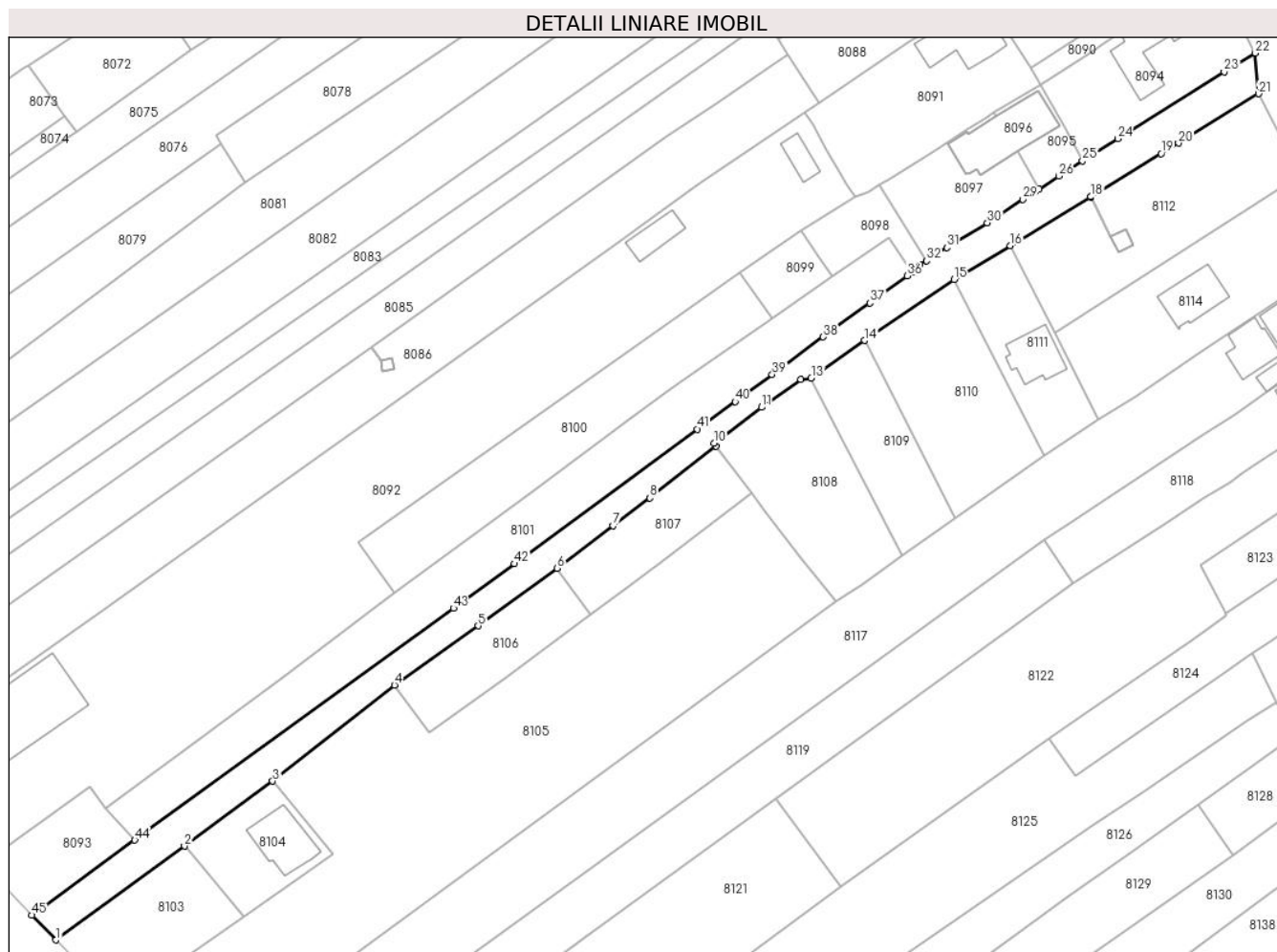
Inscrieri privind dezmembramintele dreptului de proprietate, drepturi reale de garanție și sarcini	Referințe
NU SUNT	

## Anexa Nr. 1 La Partea I

## Teren

Nr cadastral	Suprafața (mp)*	Observații / Referințe
32797	Din acte: 1.803 Masurata: 2.045	DS 814 ; Imobilul apartine Domeniul public al comunei Blejoi. Terenul este partial imprejmuit. Intre punctele numerotate pe planul de amplasament si delimitare 1-2-3-4-5, 17-18, nu este imprejmuit .

\* Suprafața este determinată in planul de proiecție Stereo 70.



## Date referitoare la teren

Crt	Categorie folosință	Intravilan	Suprafața (mp)	Tarla	Parcelă	Nr. topo	Observații / Referințe
8102	drum	DA	2.045	-	DS814	-	

## Lungime Segmente

1) Valorile lungimilor segmentelor sunt obținute din proiecție în plan.

Punct început	X / Y	Punct sfârșit	X / Y	Lungime segment	Punct început	X / Y	Punct sfârșit	X / Y	Lungime segment	Punct început	X / Y	Punct sfârșit	X / Y	Lungime segment
1	580.622,392 386.424,753	2	580.649,733 386.444,748	33.872	2	580.649,733 386.444,748	3	580.668,539 386.458,57	23.339	3	580.668,539 386.458,57	4	580.694,486 386.479,049	33.055
4	580.694,486 386.479,049	5	580.712,312 386.491,639	21.824	5	580.712,312 386.491,639	6	580.729,094 386.503,94	20.807	6	580.729,094 386.503,94	7	580.741,071 386.512,962	14.995
7	580.741,071 386.512,962	8	580.748,899 386.518,879	9.813	8	580.748,899 386.518,879	9	580.763,001 386.529,964	17.937	9	580.763,001 386.529,964	10	580.762,492 386.530,591	0.808
10	580.762,492 386.530,591	11	580.772,629 386.538,201	12.676	11	580.772,629 386.538,201	12	580.780,999 386.544,111	10.246	12	580.780,999 386.544,111	13	580.783,235 386.544,425	2.258
13	580.783,235 386.544,425	14	580.794,605 386.552,437	13.909	14	580.794,605 386.552,437	15	580.813,658 386.565,42	23.056	15	580.813,658 386.565,42	16	580.825,636 386.572,653	13.992



Punct început	X / Y	Punct sfârșit	X / Y	Lungime segment	Punct început	X / Y	Punct sfârșit	X / Y	Lungime segment	Punct început	X / Y	Punct sfârșit	X / Y	Lungime segment
16	580.825,636 386.572,653	17	580.842,728 386.583,024	19.992	17	580.842,728 386.583,024	18	580.842,771 386.583,05	0.05	18	580.842,771 386.583,05	19	580.857,778 386.592,237	17.596
19	580.857,778 386.592,237	20	580.861,439 386.594,467	4.287	20	580.861,439 386.594,467	21	580.878,529 386.604,987	20.068	21	580.878,529 386.604,987	22	580.877,83 386.613,644	8.685
22	580.877,83 386.613,644	23	580.871,192 386.609,646	7.749	23	580.871,192 386.609,646	24	580.848,542 386.595,398	26.759	24	580.848,542 386.595,398	25	580.841,021 386.590,732	8.851
25	580.841,021 386.590,732	26	580.835,969 386.587,446	6.027	26	580.835,969 386.587,446	27	580.831,777 386.584,638	5.046	27	580.831,777 386.584,638	28	580.830,937 386.584,105	0.995
28	580.830,937 386.584,105	29	580.828,336 386.582,509	3.052	29	580.828,336 386.582,509	30	580.820,747 386.577,498	9.094	30	580.820,747 386.577,498	31	580.812,118 386.572,223	10.114
31	580.812,118 386.572,223	32	580.807,806 386.569,408	5.15	32	580.807,806 386.569,408	33	580.806,368 386.568,575	1.662	33	580.806,368 386.568,575	34	580.804,345 386.567,413	2.333
34	580.804,345 386.567,413	35	580.804,668 386.566,897	0.609	35	580.804,668 386.566,897	36	580.803,678 386.566,193	1.215	36	580.803,678 386.566,193	37	580.795,742 386.560,402	9.824
37	580.795,742 386.560,402	38	580.785,779 386.553,189	12.3	38	580.785,779 386.553,189	39	580.774,916 386.545,192	13.489	39	580.774,916 386.545,192	40	580.767,024 386.539,425	9.775
40	580.767,024 386.539,425	41	580.758,95 386.533,546	9.988	41	580.758,95 386.533,546	42	580.719,991 386.504,875	48.372	42	580.719,991 386.504,875	43	580.707,008 386.495,42	16.061
43	580.707,008 386.495,42	44	580.639,156 386.446,005	83.939	44	580.639,156 386.446,005	45	580.617,231 386.430,041	27.121	45	580.617,231 386.430,041	1	580.622,392 386.424,753	7.389

\*\* Lungimile segmentelor sunt determinate în planul de proiecție Stereo 70 și sunt rotunjite la 1 milimetru.

\*\*\* Distanța dintre puncte este formată din segmente cumulate ce sunt mai mici decât valoarea 1 milimetru.



**DATE DESPRE IMOBILUL NR. 8103**

Oficiul de Cadastru și Publicitate Imobiliară PRAHOVA  
Biroul de Cadastru și Publicitate Imobiliară Ploiești

**A. Partea I. Descrierea imobilului**

TEREN Intravilan

Nr. CF vechi:4381

Nr. cadastral vechi:10259

Adresa: Loc. Ploiestiori, Str Argeşului, Nr. 2, Jud. Prahova

Nr. Crt	Nr cadastral Nr. topografic	Suprafața* (mp)	Observații / Referințe
A1	20707	637	Sector cadastral:20 Teren imprejmuit;

**B. Partea II. Proprietari și acte**

Inscrieri privitoare la dreptul de proprietate și alte drepturi reale		Referințe
<b>15302 / 12/04/2007</b>		
Act Notarial nr. 2121, din 11/04/2007 emis de NP POPESCU VIORICA;		
B7	Intabulare, drept de PROPRIETATEcumparare ca bun propriu, dobandit prin Conventie, cota actuala 1/1, cota initiala 1/1 1) BRATU DANIEL IONUT, (necasatorit)	A1

**C. Partea III. SARCINI .**

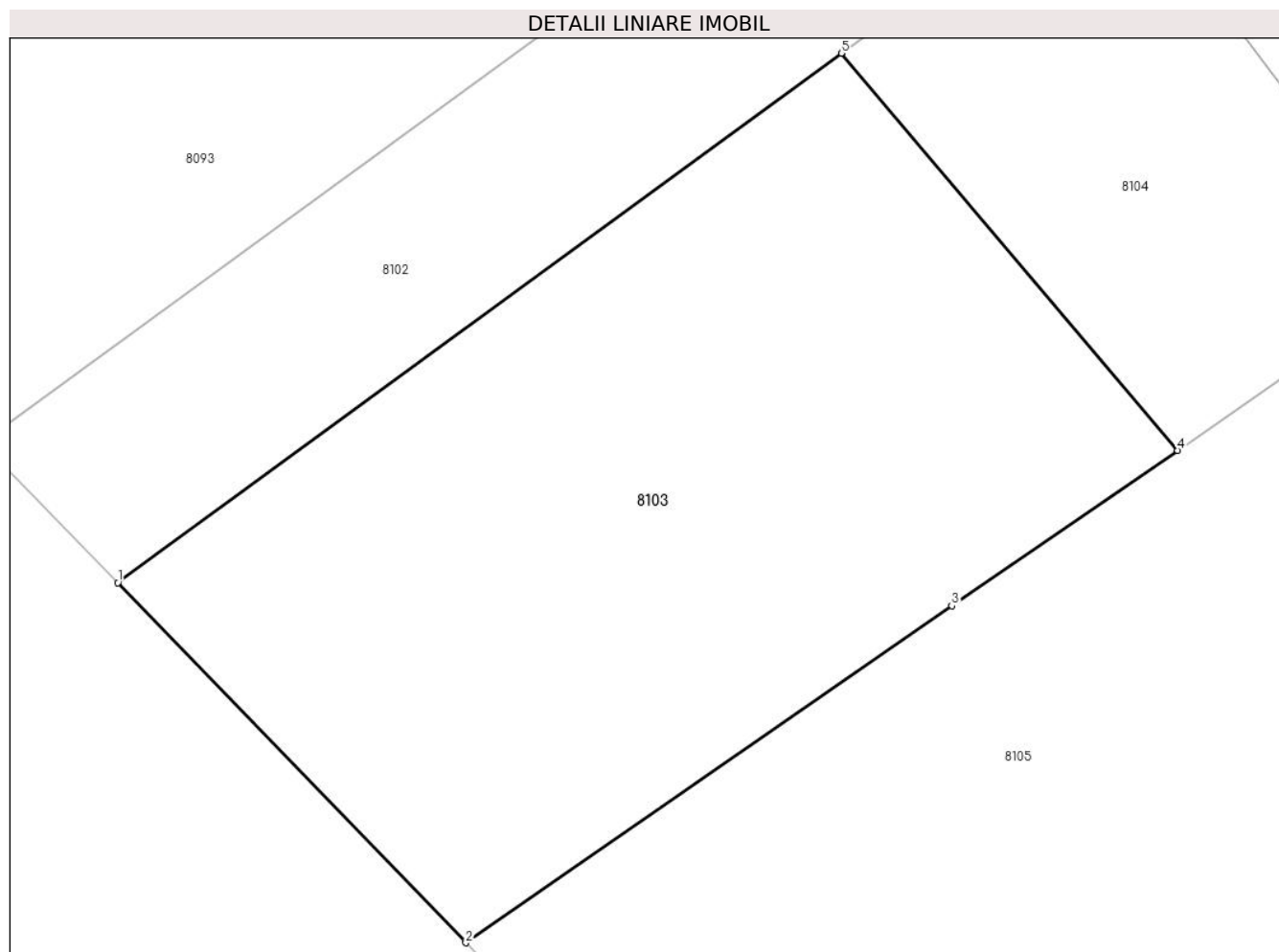
Inscrieri privind dezmembramintele dreptului de proprietate, drepturi reale de garanție și sarcini	Referințe
NU SUNT	

## Anexa Nr. 1 La Partea I

## Teren

Nr cadastral	Suprafața (mp)*	Observații / Referințe
20707	637	

\* Suprafața este determinată în planul de proiecție Stereo 70.



## Date referitoare la teren

Crt	Categorie folosință	Intravilan	Suprafața (mp)	Tarla	Parcelă	Nr. topo	Observații / Referințe
8103	arabil	DA	637	T16	815/7	-	

## Lungime Segmente

1) Valorile lungimilor segmentelor sunt obținute din proiecție în plan.

Punct început	X / Y	Punct sfârșit	X / Y	Lungime segment (** (m)
1	580.622,392 386.424,753	2	580.635,544 386.411,161	18.913
2	580.635,544 386.411,161	3	580.653,913 386.423,882	22.344
3	580.653,913 386.423,882	4	580.662,442 386.429,753	10.354
4	580.662,442 386.429,753	5	580.649,733 386.444,748	19.656
5	580.649,733 386.444,748	1	580.622,392 386.424,753	33.872

**\*\* Lungimile segmentelor sunt determinate în planul de proiecție Stereo 70 și sunt rotunjite la 1 milimetru.**

**\*\*\* Distanța dintre puncte este formată din segmente cumulate ce sunt mai mici decât valoarea 1 milimetru.**



**DATE DESPRE IMOBILUL NR. 8104**

Oficiul de Cadastru și Publicitate Imobiliară PRAHOVA  
Biroul de Cadastru și Publicitate Imobiliară Ploiești

**A. Partea I. Descrierea imobilului**

TEREN Intravilan

Nr. CF vechi:4382

Nr. cadastral vechi:10260

Adresa: Loc. Ploiestiori, Str Argeşului, Nr. 4, Jud. Prahova

Nr. Crt	Nr cadastral Nr. topografic	Suprafaţa* (mp)	Observații / Referințe
A1	20708	Din acte: 503 Masurata: 463	Sector cadastral:20 Teren imprejmuit;

**Construcții**

Crt	Nr cadastral Nr. topografic	Adresa	Observații / Referințe
A1.1	20708-C1	Loc. Ploiestiori, Str Argeşului, Nr. 4, Jud. Prahova	Nr. niveluri:2; S. construita la sol:122 mp; S. construita desfasurata:219 mp; Locuinta P+1E

**B. Partea II. Proprietari și acte**

Inscrieri privitoare la dreptul de proprietate și alte drepturi reale		Referințe
<b>15305 / 12/04/2007</b>		
Act Notarial nr. 2120, din 11/04/2007 emis de NP POPESCU VIORICA;		
B7	Intabulare, drept de PROPRIETATE, dobandit prin Conventie, cota actuala 1/1, cota initiala 1/1 1) POPESCU COSTEL 2) POPESCU FRUSINA GABRIELA	A1
<b>22376 / 07/03/2016</b>		
Act Administrativ nr. 22376, din 07/03/2016 emis de OCPI PRAHOVA;		
B8	se noteaza repositionarea imobilului conform documentatiei tehnice avizate	A1
/		
Act Administrativ nr. 67, din 04/05/2017 emis de PRIMARIA COMUNEI BLEJOI (PV 7766/07.06.2017 EMIS DE PRIMARIA COMUNEI BLEJOI);		
B9	Intabulare, drept de PROPRIETATE, dobandit prin Construire, cota actuala 1/1, cota initiala 1/1 1) POPESCU COSTEL 2) POPESCU FRUSINA GABRIELA	A1.1

**C. Partea III. SARCINI .**

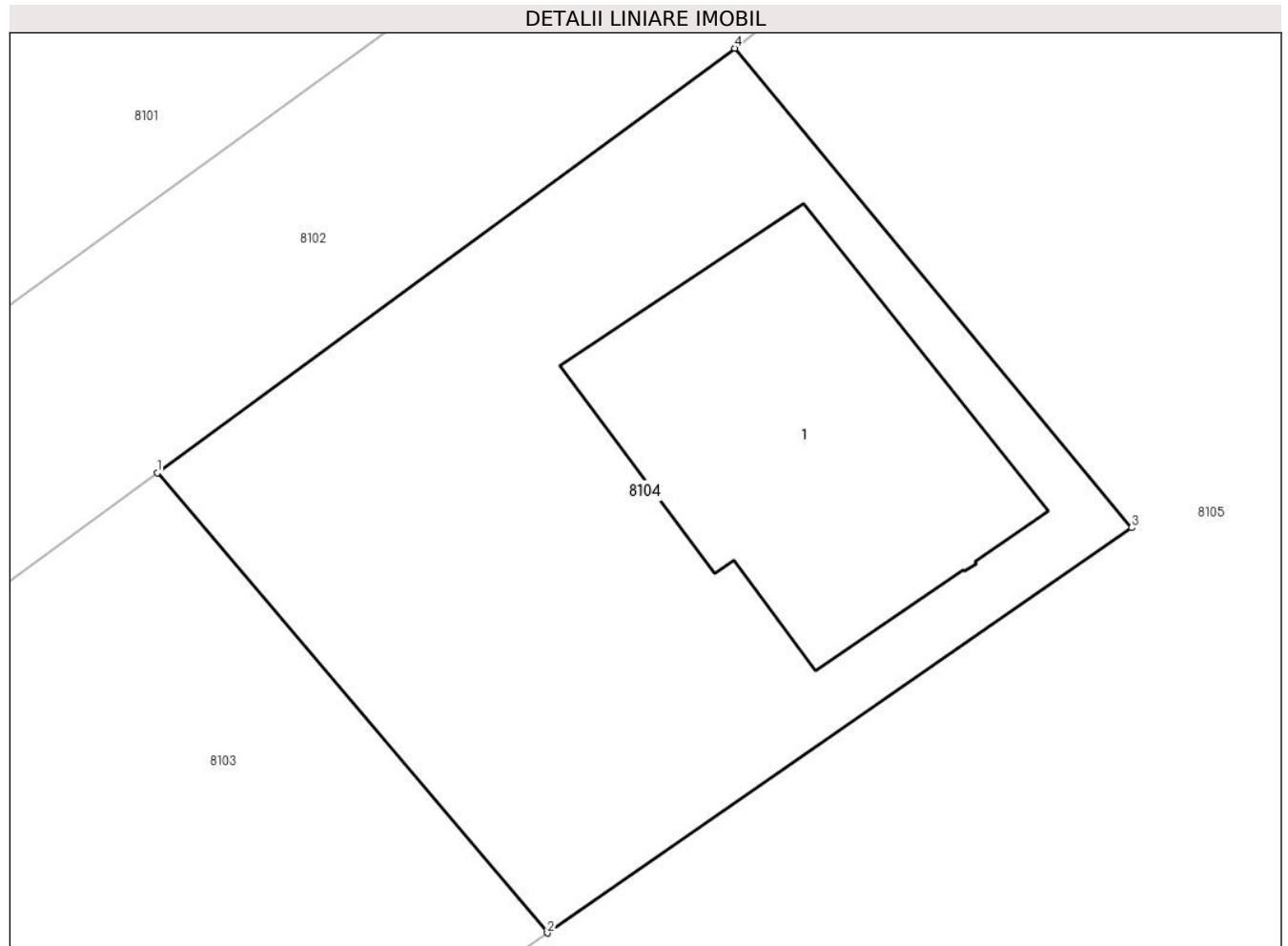
Inscrieri privind dezmembramintele dreptului de proprietate, drepturi reale de garanție și sarcini	Referințe
NU SUNT	

## Anexa Nr. 1 La Partea I

## Teren

Nr cadastral	Suprafața (mp)*	Observații / Referințe
20708	Din acte: 503 Masurata: 463	

\* Suprafața este determinată în planul de proiecție Stereo 70.



## Date referitoare la teren

Crt	Categorie folosință	Intra vilan	Suprafața (mp)	Tarla	Parcelă	Nr. topo	Observații / Referințe
8104	curti constructii	DA	463	T16	815/7	-	Teren imprejmuit partial cu gard

## Date referitoare la construcții

Crt	Număr	Destinație construcție	Supraf. (mp)	Situație juridică	Observații / Referințe
A1.1	20708-C1	construcții de locuințe	122	Cu acte	Nr. niveluri:2; S. construita la sol:122 mp; S. construita desfasurata:219 mp; Locuinta P+1E

## Lungime Segmente

1) Valorile lungimilor segmentelor sunt obținute din proiecție în plan.

Punct început	X / Y	Punct sfârșit	X / Y	Lungime segment (** (m)
1	580.649,733 386.444,748	2	580.662,442 386.429,753	19.656
2	580.662,442 386.429,753	3	580.681,472 386.442,954	23.16
3	580.681,472 386.442,954	4	580.668,539 386.458,57	20.276



Punct început	X / Y	Punct sfârșit	X / Y	Lungime segment (** (m)
4	580.668,539 386.458,57	1	580.649,733 386.444,748	23.339

\*\* Lungimile segmentelor sunt determinate în planul de proiecție Stereo 70 și sunt rotunjite la 1 milimetru.

\*\*\* Distanța dintre puncte este formată din segmente cumulate ce sunt mai mici decât valoarea 1 milimetru.



**DATE DESPRE IMOBILUL NR. 8105**

Oficiul de Cadastru și Publicitate Imobiliară PRAHOVA  
Biroul de Cadastru și Publicitate Imobiliară Ploiești

**A. Partea I. Descrierea imobilului**

TEREN Intravilan

Adresa: Loc. Ploiestiori, Str Argeșului, Nr. 6, Jud. Prahova, T16, A815/8, A815/9

Nr. Crt	Nr cadastral Nr. topografic	Suprafața* (mp)	Observații / Referințe
A1	27011	4.892	Sector cadastral:20 Teren neimpregmuit;

**B. Partea II. Proprietari și acte**

Inscrieri privitoare la dreptul de proprietate și alte drepturi reale		Referințe
<b>56377 / 07/06/2016</b>		
Act Notarial nr. 1743, din 06/06/2016 emis de NP MEIROSU CARMEN;		
B1	Se infiinteaza cartea funciara 27011 a imobilului cu numarul cadastral 27011/Blejoi, rezultat din alipirea urmatoarelor imobile:~-nr.cad.1724 (id electronic 22006) din cf.1282(e:1282) (id electronic 22006) care se sisteaza;~-nr.cad.313 (id electronic 24578) din cf.140(e:140) (id electronic 24578) care se sisteaza;	A1
Act Administrativ nr. 118729, din 25/11/2015 emis de OCPI PRAHOVA;		
B6	se noteaza repositionarea imobilului conform documentatiei tehnice avizate <i>OBSERVATII: pozitie transcrisa din CF 22006/Blejoi, incheierea nr. 127892din 23-12-2015</i>	A1
Act Administrativ nr. 5727, din 22/01/2016 emis de OCPI PRAHOVA (act administrativ nr. 14886/14-12-2015 emis de PRIMARIA COMUNEI BLEJOL; act notarial nr. 174/01-02-2016 emis de NP MINEA OCTAVIAN.);		
B7	se noteaza rectificarea limitelor si a suprafetei imobilului conform documentatiei tehnice avizate <i>OBSERVATII: pozitie transcrisa din CF 24578/Blejoi, incheierea nr. 9693din 03-02-2016</i>	A1
B8	se noteaza actualizarea informatiilor cadastrale conform documentatiei tehnice avizate in sensul ca adresa actuala a imobilului este: ' comuna Blejoi, sat Ploiestiori, nr. 663N, T16, P A 815/8, judet Prahova' <i>OBSERVATII: pozitie transcrisa din CF 24578/Blejoi, incheierea nr. 9693din 03-02-2016</i>	A1
Act Administrativ nr. C4262, din 03/05/2016 emis de OCPI PRAHOVA;		
B9	se noteaza din oficiu propunerea de alipire a imobilului <i>OBSERVATII: pozitie transcrisa din CF 24578/Blejoi, incheierea nr. 44448din 04-05-2016</i>	A1
Act Administrativ nr. C 4262, din 03/05/2016 emis de OCPI PRAHOVA;		
B10	se noteaza din oficiu propunerea de alipire a imobilului <i>OBSERVATII: pozitie transcrisa din CF 22006/Blejoi, incheierea nr. 44451din 04-05-2016</i>	A1
<b>155109 / 10/11/2021</b>		
Act Notarial nr. 1825, din 08/11/2021 emis de NP MEIROSU CARMEN;		
B12	Intabulare, drept de PROPRIETATEcumparare, dobandit prin Conventie, cota actuala 1/1, cota initiala 1/1 1) SC ANEMONA COM SRL, CIF:10222829	A1

**C. Partea III. SARCINI**

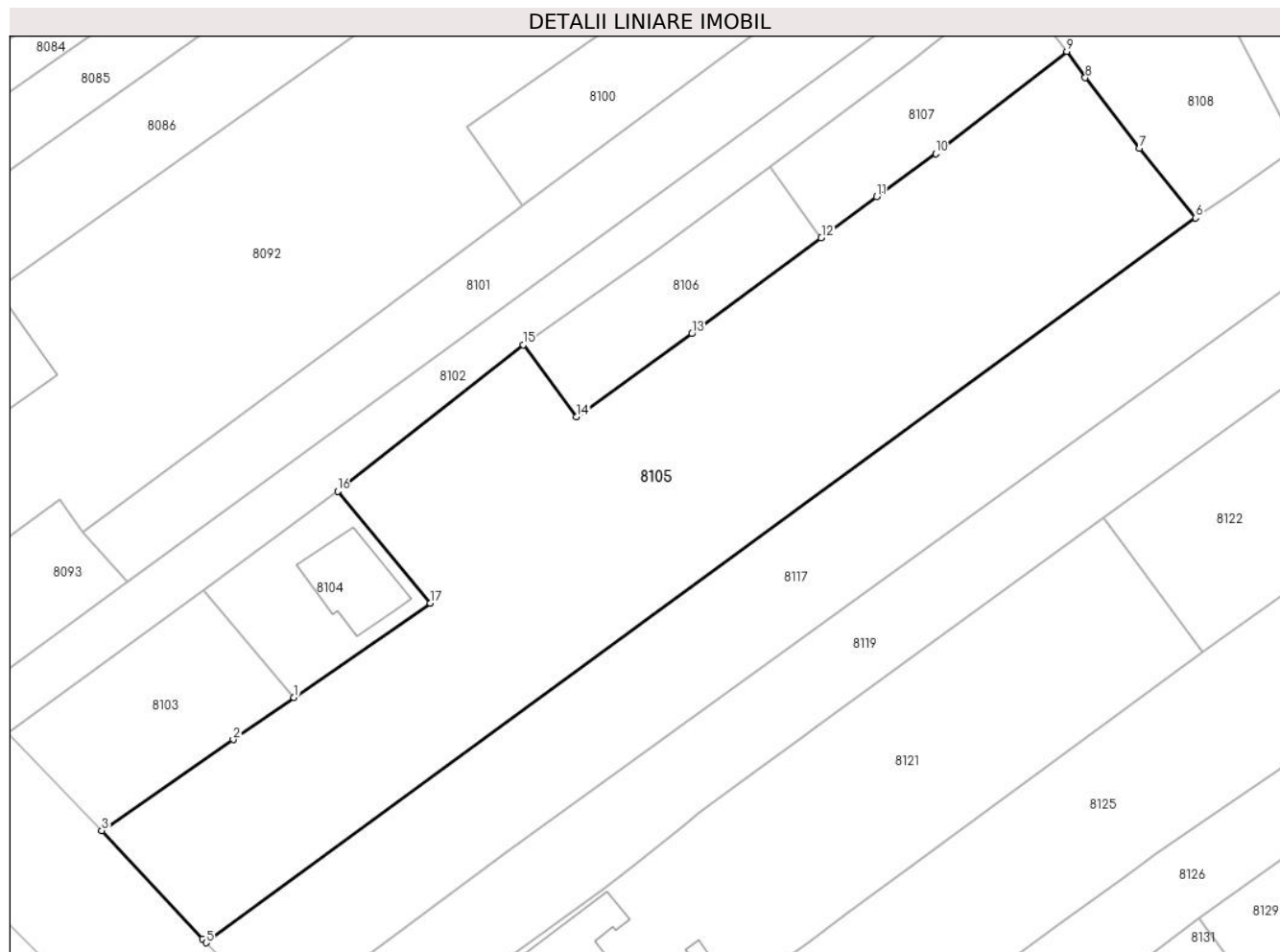
Inscrieri privind dezmembramintele dreptului de proprietate, drepturi reale de garanție și sarcini		Referințe
<b>37234 / 28/04/2017</b>		
Act Notarial nr. 595, din 27/04/2017 emis de NP Calin Magdalena;		
C3	se radiaza ipoteca si interdictiile inscrise sub C1, B4 prin incheierea nr. 56377/2016	A1

## Anexa Nr. 1 La Partea I

## Teren

Nr cadastral	Suprafața (mp)*	Observații / Referințe
27011	4.892	

\* Suprafața este determinată în planul de proiecție Stereo 70.



## Date referitoare la teren

Crt	Categorie folosință	Intravilan	Suprafața (mp)	Tarla	Parcelă	Nr. topo	Observații / Referințe
8105	arabil	DA	4.892	T16	815/8,815/9	-	

## Lungime Segmente

1) Valorile lungimilor segmentelor sunt obținute din proiecție în plan.

Punct început	X / Y	Punct sfârșit	X / Y	Lungime segment (** (m)
1	580.662,442 386.429,753	2	580.653,913 386.423,882	10.354
2	580.653,913 386.423,882	3	580.635,544 386.411,161	22.344
3	580.635,544 386.411,161	4	580.649,61 386.396,009	20.675
4	580.649,61 386.396,009	5	580.650,109 386.395,494	0.717
5	580.650,109 386.395,494	6	580.788,545 386.496,777	171.531

Punct început	X / Y	Punct sfârșit	X / Y	Lungime segment (** (m)
6	580.788,545 386.496,777	7	580.780,69 386.506,506	12.504
7	580.780,69 386.506,506	8	580.773,121 386.516,369	12.433
8	580.773,121 386.516,369	9	580.770,529 386.520,041	4.495
9	580.770,529 386.520,041	10	580.752,201 386.505,758	23.236
10	580.752,201 386.505,758	11	580.743,935 386.499,736	10.227
11	580.743,935 386.499,736	12	580.736,195 386.493,979	9.646
12	580.736,195 386.493,979	13	580.718,106 386.480,595	22.502
13	580.718,106 386.480,595	14	580.701,94 386.468,959	19.918
14	580.701,94 386.468,959	15	580.694,486 386.479,049	12.545
15	580.694,486 386.479,049	16	580.668,539 386.458,57	33.055
16	580.668,539 386.458,57	17	580.681,472 386.442,954	20.276
17	580.681,472 386.442,954	1	580.662,442 386.429,753	23.16

\*\* Lungimile segmentelor sunt determinate în planul de proiecție Stereo 70 și sunt rotunjite la 1 milimetru.

\*\*\* Distanța dintre puncte este formată din segmente cumulate ce sunt mai mici decât valoarea 1 milimetru.



**DATE DESPRE IMOBILUL NR. 8106**

Oficiul de Cadastru și Publicitate Imobiliară PRAHOVA  
Biroul de Cadastru și Publicitate Imobiliară Ploiești

**A. Partea I. Descrierea imobilului**

TEREN Intravilan

Nr. CF vechi:584  
Nr. cadastral vechi:976

Adresa: Loc. Ploiestiori, Str Argeşului, Nr. 8, Jud. Prahova, T 16 ; A 815/4

Nr. Crt	Nr cadastral Nr. topografic	Suprafaţa* (mp)	Observații / Referințe
A1	25470	Din acte: 600 Masurata: 526	Sector cadastral:20 Teren imprejmuit;

**B. Partea II. Proprietari și acte**

Inscrieri privitoare la dreptul de proprietate și alte drepturi reale	Referințe
<b>31056 / 29/03/2016</b>	
Act Administrativ nr. 31056, din 29/03/2016 emis de OCPI Prahova;	
B2	se noteaza repositionarea imobilului conform documentatiei tehnice avizate
	A1
<b>124225 / 27/11/2020</b>	
Act Administrativ nr. C9585, din 26/11/2020 emis de OCPI PRAHOVA;	
B4	se noteaza din oficiu anulara propunerii de dezmembrare a imobilului inregistrata sub B3 prin incheierea nr. 47733/2016
	A1
<b>16360 / 04/02/2021</b>	
Act Notarial nr. 105, din 01/02/2021 emis de NP CALIN MIRELA (act administrativ nr 2 din 28.01.2005, emis de PRIMARIA COMUNEI BLEJOL;act administrativ nr 2088 din 01.02.2021, emis de PRIMARIA COMUNEI BLEJOL);	
B5	se noteaza actualizarea informatiilor cadastrale in sensul modificarii limitelor de proprietate si a suprafetei imobilului, conform documentatiei tehnice avizate
	A1
B6	se noteaza actualizarea informatiilor cadastrale in sensul schimbarii categoriei de folosinta a imobilului din teren 'arabil' in teren 'curti constructii', conform documentatiei tehnice avizate
	A1
<b>28869 / 05/03/2021</b>	
Act Notarial nr. 240, din 04/03/2021 emis de Calin Mirela;	
B7	Intabulare, drept de PROPRIETATEcumparare ca bun comun, dobandit prin Conventie, cota actuala 1/1, cota initiala 1/1
	A1
	1) DUMITRU DANIELA-CONSTANTA
	2) DUMITRU ROBERT-COSTIN

**C. Partea III. SARCINI .**

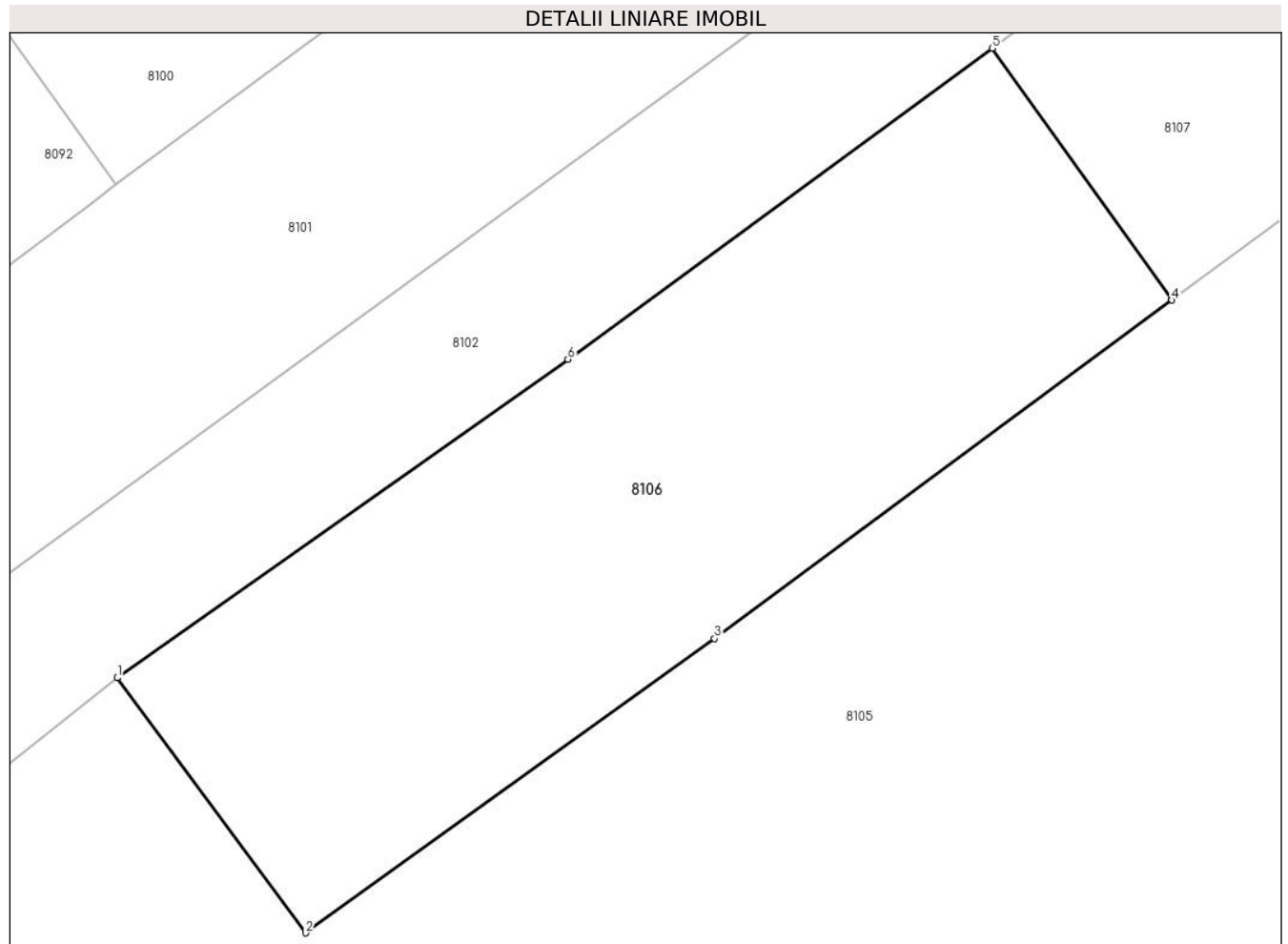
Inscrieri privind dezmembramintele dreptului de proprietate, drepturi reale de garanție și sarcini	Referințe
NU SUNT	

## Anexa Nr. 1 La Partea I

## Teren

Nr cadastral	Suprafața (mp)*	Observații / Referințe
25470	Din acte: 600 Masurata: 526	

\* Suprafața este determinată în planul de proiecție Stereo 70.



## Date referitoare la teren

Crt	Categorie folosință	Intravilan	Suprafața (mp)	Tarla	Parcelă	Nr. topo	Observații / Referințe
8106	curți constructii	DA	526	T16	815/4	-	Teren intravilan împrejmuit cu gard metalic .

## Lungime Segmente

1) Valorile lungimilor segmentelor sunt obținute din proiecție în plan.

Punct început	X / Y	Punct sfârșit	X / Y	Lungime segment (** (m)
1	580.694,486 386.479,049	2	580.701,94 386.468,959	12.545
2	580.701,94 386.468,959	3	580.718,106 386.480,595	19.918
3	580.718,106 386.480,595	4	580.736,195 386.493,979	22.502
4	580.736,195 386.493,979	5	580.729,094 386.503,94	12.233
5	580.729,094 386.503,94	6	580.712,312 386.491,639	20.807



Punct început	X / Y	Punct sfârșit	X / Y	Lungime segment (** (m)
6	580.712,312 386.491,639	1	580.694,486 386.479,049	21.824

\*\* Lungimile segmentelor sunt determinate în planul de proiecție Stereo 70 și sunt rotunjite la 1 milimetru.

\*\*\* Distanța dintre puncte este formată din segmente cumulate ce sunt mai mici decât valoarea 1 milimetru.



**DATE DESPRE IMOBILUL NR. 8107**

Oficiul de Cadastru și Publicitate Imobiliară PRAHOVA  
Biroul de Cadastru și Publicitate Imobiliară Ploiești

**A. Partea I. Descrierea imobilului**

TEREN Intravilan

Nr. CF vechi:4010

Nr. cadastral vechi:10012

Adresa: Loc. Ploiestiori, Str Argeșului, Nr. 10, Jud. Prahova, T16, A815/4/1

Nr. Crt	Nr cadastral Nr. topografic	Suprafața* (mp)	Observații / Referințe
A1	20209	Din acte: 533 Masurata: 531	Sector cadastral:20 Teren imprejmuit;

**B. Partea II. Proprietari și acte**

Inscrieri privitoare la dreptul de proprietate și alte drepturi reale	Referințe
<b>25215 / 14/04/2008</b>	
Act Notarial nr. 1466, din 11/04/2008 emis de NP DAVID E.;	
B2	A1
Intabulare, drept de PROPRIETATE, dobandit prin Conventie, cota actuala 1/1, cota initiala 1/1	
1) DUMITRU ROBERT COSTIN	
2) DUMITRU DANIELA CONSTANTA, (soti)	
<b>23670 / 10/03/2016</b>	
Act Administrativ nr. 23670, din 10/03/2016 emis de OCPI PRAHOVA;	
B3	A1
se noteaza repositionarea imobilului, conform documentatiei tehnice avizate	

**C. Partea III. SARCINI .**

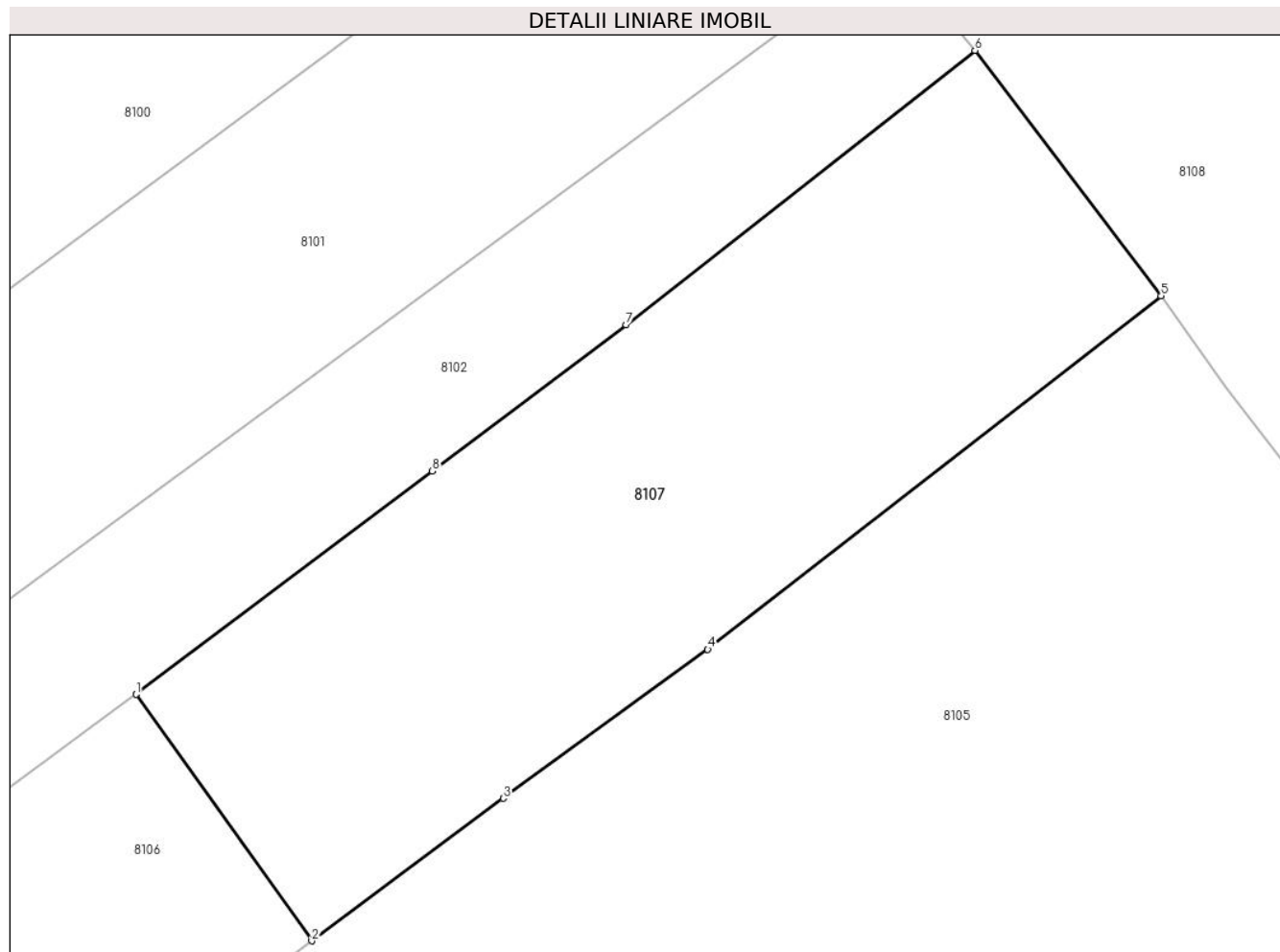
Inscrieri privind dezmembramintele dreptului de proprietate, drepturi reale de garanție și sarcini	Referințe
NU SUNT	

## Anexa Nr. 1 La Partea I

## Teren

Nr cadastral	Suprafața (mp)*	Observații / Referințe
20209	Din acte: 533 Masurata: 531	

\* Suprafața este determinată în planul de proiecție Stereo 70.



## Date referitoare la teren

Crt	Categorie folosință	Intra vilan	Suprafața (mp)	Tarla	Parcelă	Nr. topo	Observații / Referințe
8107	arabil	DA	531	T16	814/4/1	-	

## Lungime Segmente

1) Valorile lungimilor segmentelor sunt obținute din proiecție în plan.

Punct început	X / Y	Punct sfârșit	X / Y	Lungime segment (** (m)
1	580.729,094 386.503,94	2	580.736,195 386.493,979	12.233
2	580.736,195 386.493,979	3	580.743,935 386.499,736	9.646
3	580.743,935 386.499,736	4	580.752,201 386.505,758	10.227
4	580.752,201 386.505,758	5	580.770,529 386.520,041	23.236
5	580.770,529 386.520,041	6	580.763,001 386.529,964	12.455

Punct început	X / Y	Punct sfârșit	X / Y	Lungime segment (** (m)
6	580.763,001 386.529,964	7	580.748,899 386.518,879	17.937
7	580.748,899 386.518,879	8	580.741,071 386.512,962	9.813
8	580.741,071 386.512,962	1	580.729,094 386.503,94	14.995

\*\* Lungimile segmentelor sunt determinate în planul de proiecție Stereo 70 și sunt rotunjite la 1 milimetru.

\*\*\* Distanța dintre puncte este formată din segmente cumulate ce sunt mai mici decât valoarea 1 milimetru.



**DATE DESPRE IMOBILUL NR. 8108**

Oficiul de Cadastru și Publicitate Imobiliară PRAHOVA  
Biroul de Cadastru și Publicitate Imobiliară Ploiești

**A. Partea I. Descrierea imobilului**

TEREN Intravilan

Adresa: Loc. Ploiestiori, Str Argeşului, Nr. 12, Jud. Prahova

Nr. Crt	Nr cadastral Nr. topografic	Suprafaţa* (mp)	Observații / Referințe
A1	28067	914	Sector cadastral:20 Teren imprejmuit;

**B. Partea II. Proprietari și acte**

Inscrieri privitoare la dreptul de proprietate și alte drepturi reale		Referințe
<b>103595 / 09/11/2018</b>		
Act Notarial nr. 2425, din 08/11/2018 emis de Ionescu Diana Cristina;		
B1	Se infiinteaza cartea funciara 28067 a imobilului cu numarul cadastral 28067/Blejoi, rezultat din dezmembrarea imobilului cu numarul cadastral 27309 inscris in cartea funciara 27309;	A1
Act Notarial nr. 963, din 19/04/2017 emis de NP Manzicu Corina Mihaela;		
B2	Se infiinteaza cartea funciara 27309 a imobilului cu numarul cadastral 27309/Blejoi, rezultat din dezmembrarea imobilului cu numarul cadastral 27277 inscris in cartea funciara 27277; <i>OBSERVATII: pozitie transcrisa din CF 27309/Blejoi, inscrisa prin incheierea nr. 34203 din 20/04/2017;</i>	A1
<b>5307 / 22/01/2019</b>		
Act Notarial nr. 69, din 22/01/2019 emis de NP Ionescu Diana Cristina;		
B5	Intabulare, drept de PROPRIETATEcumparare ca bun comun, dobandit prin Conventie, cota actuala 1/1, cota initiala 1/1 1) CONSTANTIN GEORGE-VALERIU 2) CONSTANTIN FLORICA	A1

**C. Partea III. SARCINI .**

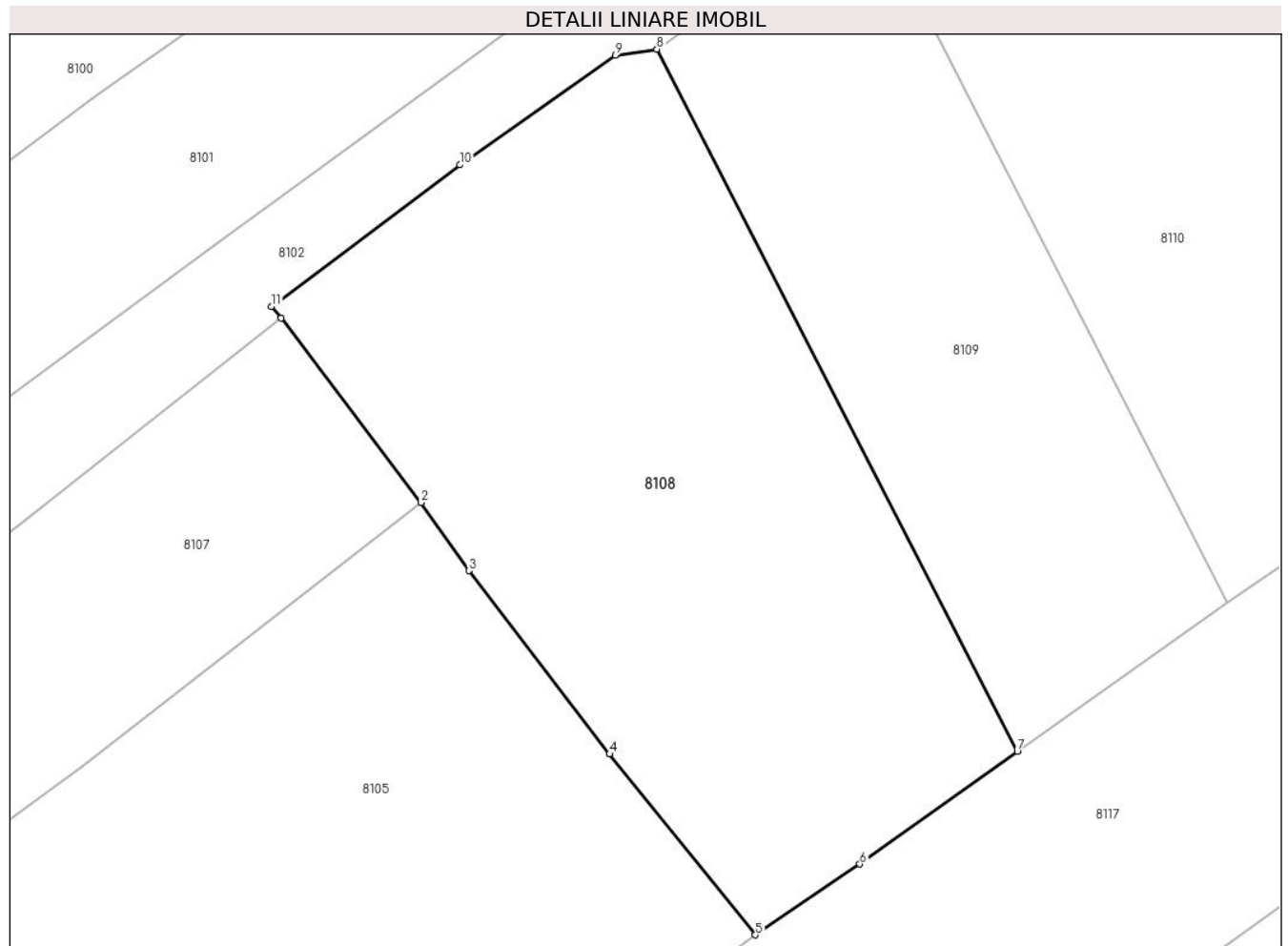
Inscrieri privind dezmembramintele dreptului de proprietate, drepturi reale de garanție și sarcini	Referințe
NU SUNT	

## Anexa Nr. 1 La Partea I

## Teren

Nr cadastral	Suprafața (mp)*	Observații / Referințe
28067	914	

\* Suprafața este determinată în planul de proiecție Stereo 70.



## Date referitoare la teren

Crt	Categorie folosință	Intravilan	Suprafața (mp)	Tarla	Parcelă	Nr. topo	Observații / Referințe
8108	arabil	DA	914	T16	815/3	-	

## Lungime Segmente

1) Valorile lungimilor segmentelor sunt obținute din proiecție în plan.

Punct început	X / Y	Punct sfârșit	X / Y	Lungime segment (** (m)
1	580.763,001 386.529,964	2	580.770,529 386.520,041	12.455
2	580.770,529 386.520,041	3	580.773,121 386.516,369	4.495
3	580.773,121 386.516,369	4	580.780,69 386.506,506	12.433
4	580.780,69 386.506,506	5	580.788,545 386.496,777	12.504
5	580.788,545 386.496,777	6	580.794,172 386.500,592	6.798



Punct început	X / Y	Punct sfârșit	X / Y	Lungime segment (** (m)
6	580.794,172 386.500,592	7	580.802,655 386.506,636	10.416
7	580.802,655 386.506,636	8	580.783,235 386.544,425	42.487
8	580.783,235 386.544,425	9	580.780,999 386.544,111	2.258
9	580.780,999 386.544,111	10	580.772,629 386.538,201	10.246
10	580.772,629 386.538,201	11	580.762,492 386.530,591	12.676
11	580.762,492 386.530,591	1	580.763,001 386.529,964	0.808

\*\* Lungimile segmentelor sunt determinate în planul de proiecție Stereo 70 și sunt rotunjite la 1 milimetru.

\*\*\* Distanța dintre puncte este formată din segmente cumulate ce sunt mai mici decât valoarea 1 milimetru.



**DATE DESPRE IMOBILUL NR. 8109**

Oficiul de Cadastru și Publicitate Imobiliară PRAHOVA  
Biroul de Cadastru și Publicitate Imobiliară Ploiești

**A. Partea I. Descrierea imobilului**

TEREN Intravilan

Adresa: Loc. Ploiestiori, Str Argeșului, Nr. 14, Jud. Prahova

Nr. Crt	Nr cadastral Nr. topografic	Suprafața* (mp)	Observații / Referințe
A1	28068	584	Sector cadastral:20 Teren imprejmuit;

**B. Partea II. Proprietari și acte**

Inscrieri privitoare la dreptul de proprietate și alte drepturi reale		Referințe
<b>103595 / 09/11/2018</b>		
Act Notarial nr. 2425, din 08/11/2018 emis de Ionescu Diana Cristina;		
B1	Se infiinteaza cartea funciara 28068 a imobilului cu numarul cadastral 28068/Blejoi, rezultat din dezmembrarea imobilului cu numarul cadastral 27309 inscris in cartea funciara 27309;	A1
Act Notarial nr. 963, din 19/04/2017 emis de NP Manzicu Corina Mihaela;		
B2	Se infiinteaza cartea funciara 27309 a imobilului cu numarul cadastral 27309/Blejoi, rezultat din dezmembrarea imobilului cu numarul cadastral 27277 inscris in cartea funciara 27277; <i>OBSERVATII: pozitie transcrisa din CF 27309/Blejoi, inscrisa prin incheierea nr. 34203 din 20/04/2017;</i>	A1
<b>55724 / 26/04/2022</b>		
Act Notarial nr. 687, din 18/04/2022 emis de Ionescu Diana Cristina (act notarial nr 716 din 20.04.2022, emis de MANZICU CORINA MIHAELA);		
B6	Intabulare, drept de PROPRIETATEcumparare ca bun comun, dobandit prin Conventie, cota actuala 1/1, cota initiala 1/1 1) PÂRVU CRISTIAN 2) PARVU IULIANA-LOREDANA	A1

**C. Partea III. SARCINI .**

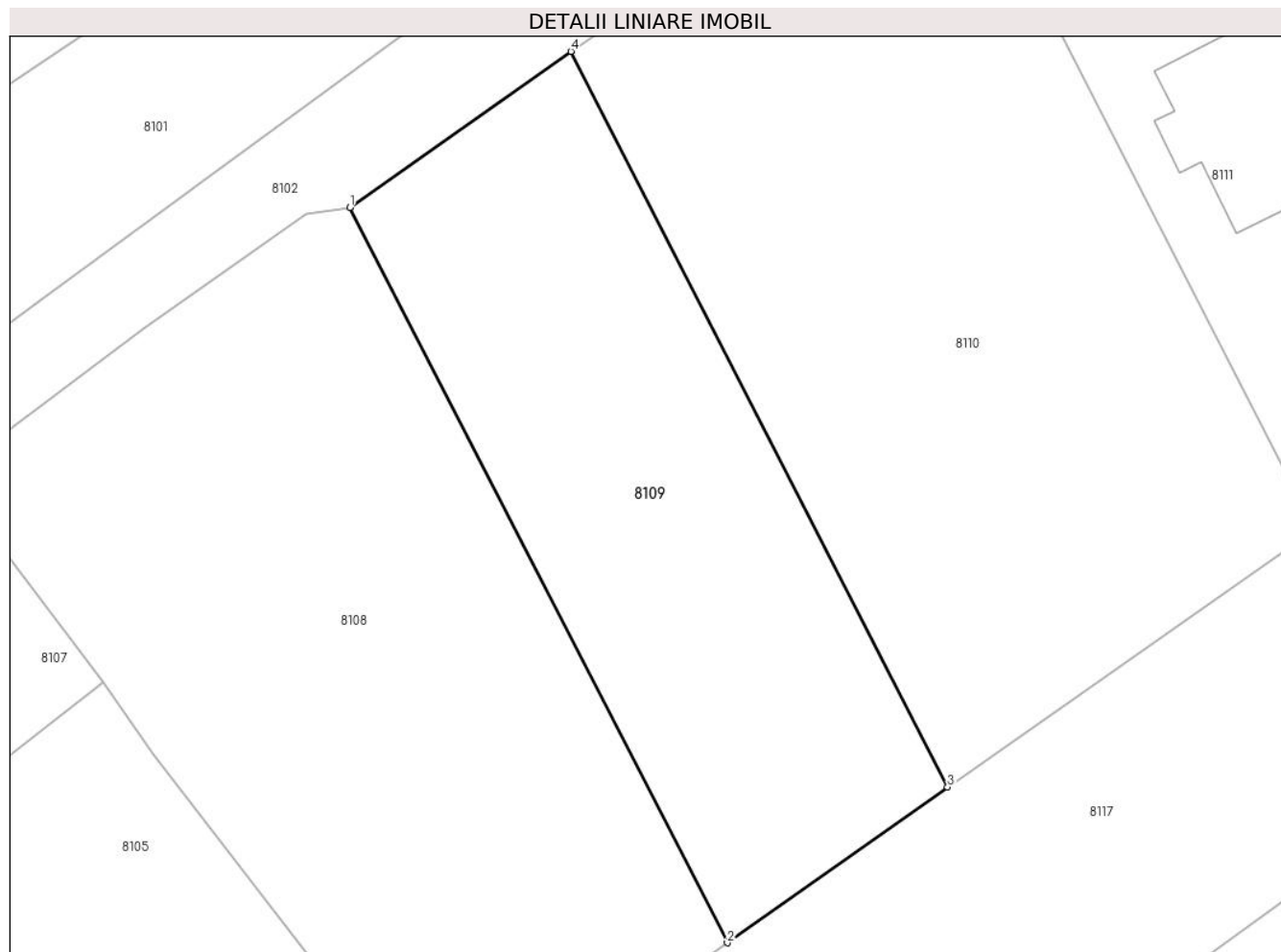
Inscrieri privind dezmembramintele dreptului de proprietate, drepturi reale de garanție și sarcini	Referințe
NU SUNT	

## Anexa Nr. 1 La Partea I

## Teren

Nr cadastral	Suprafața (mp)*	Observații / Referințe
28068	584	

\* Suprafața este determinată în planul de proiecție Stereo 70.



## Date referitoare la teren

Crt	Categorie folosință	Intravilan	Suprafața (mp)	Tarla	Parcelă	Nr. topo	Observații / Referințe
8109	arabil	DA	584	T16	815/3	-	

## Lungime Segmente

1) Valorile lungimilor segmentelor sunt obținute din proiecție în plan.

Punct început	X / Y	Punct sfârșit	X / Y	Lungime segment (** (m)
1	580.783,235 386.544,425	2	580.802,655 386.506,636	42.487
2	580.802,655 386.506,636	3	580.813,983 386.514,64	13.87
3	580.813,983 386.514,64	4	580.794,605 386.552,437	42.475
4	580.794,605 386.552,437	1	580.783,235 386.544,425	13.909

**\*\* Lungimile segmentelor sunt determinate în planul de proiecție Stereo 70 și sunt rotunjite la 1 milimetru.**

**\*\*\* Distanța dintre puncte este formată din segmente cumulate ce sunt mai mici decât valoarea 1 milimetru.**



**DATE DESPRE IMOBILUL NR. 8110**

Oficiul de Cadastru și Publicitate Imobiliară PRAHOVA  
Biroul de Cadastru și Publicitate Imobiliară Ploiești

**A. Partea I. Descrierea imobilului**

TEREN Intravilan

Adresa: Loc. Ploiestiori, Str Argeşului, Nr. 16, Jud. Prahova

Nr. Crt	Nr cadastral Nr. topografic	Suprafaţa* (mp)	Observații / Referințe
A1	27308	967	Sector cadastral:20 Teren imprejmuit;

**B. Partea II. Proprietari și acte**

Inscrieri privitoare la dreptul de proprietate și alte drepturi reale		Referințe
<b>34203 / 20/04/2017</b>		
Act Notarial nr. 963, din 19/04/2017 emis de NP Manzicu Corina Mihaela;		
B1	Se infiinteaza cartea funciara 27308 a imobilului cu numarul cadastral 27308/Blejoi, rezultat din dezmembrarea imobilului cu numarul cadastral 27277 inscris in cartea funciara 27277;	A1
Act Notarial nr. 601, din 14/03/2017 emis de Ionescu Diana Cristina;		
B2	Se infiinteaza cartea funciara 27277 a imobilului cu numarul cadastral 27277/Blejoi, rezultat din dezmembrarea imobilului cu numarul cadastral 27214 inscris in cartea funciara 27214;	A1
<i>OBSERVATII: pozitie transcrisa din CF 27277/Blejoi, inscrisa prin incheierea nr. 21714 din 15/03/2017;</i>		
<b>34213 / 20/04/2017</b>		
Act Notarial nr. 964, din 19/04/2017 emis de NP Manzicu Corina Mihaela;		
B5	Intabulare, drept de PROPRIETATEcumparare ca bun comun, dobandit prin Conventie, cota actuala 1/1, cota initiala 1/1 1) ION MIHAI-DENIS 2) ION GABRIELA-ALINA	A1

**C. Partea III. SARCINI .**

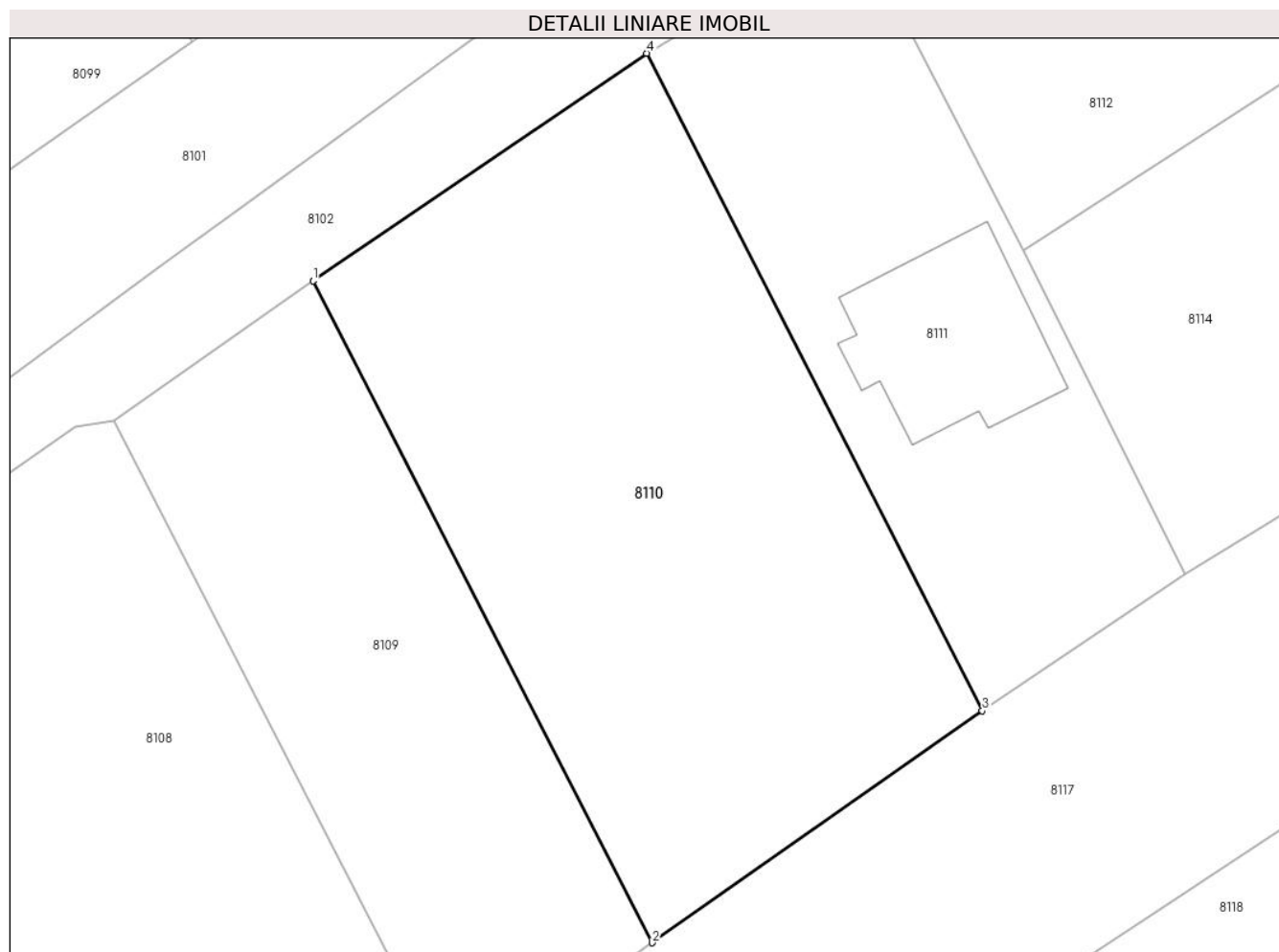
Inscrieri privind dezmembramintele dreptului de proprietate, drepturi reale de garanție și sarcini	Referințe
NU SUNT	

## Anexa Nr. 1 La Partea I

## Teren

Nr cadastral	Suprafața (mp)*	Observații / Referințe
27308	967	

\* Suprafața este determinată în planul de proiecție Stereo 70.



## Date referitoare la teren

Crt	Categorie folosință	Intravilan	Suprafața (mp)	Tarla	Parcelă	Nr. topo	Observații / Referințe
8110	curți constructii	DA	967	T16	815/3	-	

## Lungime Segmente

1) Valorile lungimilor segmentelor sunt obținute din proiecție în plan.

Punct început	X / Y	Punct sfârșit	X / Y	Lungime segment (** (m)
1	580.794,605 386.552,437	2	580.813,983 386.514,64	42.475
2	580.813,983 386.514,64	3	580.832,842 386.527,88	23.043
3	580.832,842 386.527,88	4	580.813,658 386.565,42	42.158
4	580.813,658 386.565,42	1	580.794,605 386.552,437	23.056



**\*\* Lungimile segmentelor sunt determinate în planul de proiecție Stereo 70 și sunt rotunjite la 1 milimetru.**

**\*\*\* Distanța dintre puncte este formată din segmente cumulate ce sunt mai mici decât valoarea 1 milimetru.**



**DATE DESPRE IMOBILUL NR. 8111**

Oficiul de Cadastru și Publicitate Imobiliară PRAHOVA  
Biroul de Cadastru și Publicitate Imobiliară Ploiești

**A. Partea I. Descrierea imobilului**

TEREN Intravilan

Adresa: Loc. Ploiestiori, Str Argeşului, Nr. 18, Jud. Prahova

Nr. Crt	Nr cadastral Nr. topografic	Suprafaţa* (mp)	Observații / Referințe
A1	27276	584	Sector cadastral:20 Teren imprejmuit;

**B. Partea II. Proprietari și acte**

Inscrieri privitoare la dreptul de proprietate și alte drepturi reale		Referințe
<b>21714 / 15/03/2017</b>		
Act Notarial nr. 601, din 14/03/2017 emis de Ionescu Diana Cristina;		
B1	Se infiinteaza cartea funciara 27276 a imobilului cu numarul cadastral 27276/Blejoi, rezultat din dezmembrarea imobilului cu numarul cadastral 27214 inscris in cartea funciara 27214;	A1
<b>21718 / 15/03/2017</b>		
Act Notarial nr. 602, din 14/03/2017 emis de NP Ionescu Diana Cristina;		
B4	Intabulare, drept de PROPRIETATEcumparare ca bun comun, dobandit prin Conventie, cota actuala 1/1, cota initiala 1/1	A1
	1) ALDEA VIORICA	
	2) ALDEA ROBERT	

**C. Partea III. SARCINI .**

Inscrieri privind dezmembramintele dreptului de proprietate, drepturi reale de garanție și sarcini	Referințe
NU SUNT	

## Anexa Nr. 1 La Partea I

## Teren

Nr cadastral	Suprafața (mp)*	Observații / Referințe
27276	584	

\* Suprafața este determinată în planul de proiecție Stereo 70.



## Date referitoare la teren

Crt	Categorie folosință	Intravilan	Suprafața (mp)	Tarla	Parcelă	Nr. topo	Observații / Referințe
8111	curți constructii	DA	584	T16	815/3	-	

## Date referitoare la construcții

Crt	Număr	Destinație construcție	Supraf. (mp)	Situație juridică	Observații / Referințe
A1.1	27276-C1	construcții de locuințe	98	Fara acte	Nr. niveluri:2; S. construita la sol:98 mp; S. construita desfasurata:204 mp;

## Lungime Segmente

1) Valorile lungimilor segmentelor sunt obținute din proiecție în plan.

Punct început	X / Y	Punct sfârșit	X / Y	Lungime segment (** (m)
1	580.813,658 386.565,42	2	580.832,842 386.527,88	42.158
2	580.832,842 386.527,88	3	580.844,421 386.535,721	13.984
3	580.844,421 386.535,721	4	580.835,154 386.554,156	20.633
4	580.835,154 386.554,156	5	580.825,636 386.572,653	20.802

Punct început	X / Y	Punct sfârșit	X / Y	Lungime segment (** (m)
5	580.825,636 386.572,653	1	580.813,658 386.565,42	13.992

\*\* Lungimile segmentelor sunt determinate în planul de proiecție Stereo 70 și sunt rotunjite la 1 milimetru.

\*\*\* Distanța dintre puncte este formată din segmente cumulate ce sunt mai mici decât valoarea 1 milimetru.



**DATE DESPRE IMOBILUL NR. 8112**

Oficiul de Cadastru și Publicitate Imobiliară PRAHOVA  
Biroul de Cadastru și Publicitate Imobiliară Ploiești

**A. Partea I. Descrierea imobilului**

TEREN Intravilan

Adresa: Loc. Ploiestiori, Str Prahovei, Nr. 60, Jud. Prahova

Nr. Crt	Nr cadastral Nr. topografic	Suprafața* (mp)	Observații / Referințe
A1	27729	Din acte: 1.220 Masurata: 1.224	Sector cadastral:20 Teren imprejmuit;

**B. Partea II. Proprietari și acte**

Inscrieri privitoare la dreptul de proprietate și alte drepturi reale		Referințe
<b>85236 / 27/09/2018</b>		
Act Administrativ nr. 90488, din 25/06/2001 emis de Comisia Judeteana Prahova;		
B1	Intabulare, drept de PROPRIETATE, dobandit prin Reconstituire, cota actuala 1/1, cota initiala 1/1 1) PAROHIA PLOIESTIORI, CIF:9930074	A1

**C. Partea III. SARCINI .**

Inscrieri privind dezmembramintele dreptului de proprietate, drepturi reale de garanție și sarcini	Referințe
NU SUNT	

## Anexa Nr. 1 La Partea I

## Teren

Nr cadastral	Suprafața (mp)*	Observații / Referințe
27729	Din acte: 1.220 Masurata: 1.224	

\* Suprafața este determinată în planul de proiecție Stereo 70.



## Date referitoare la teren

Crt	Categorie folosință	Intra vilan	Suprafața (mp)	Tarla	Parcelă	Nr. topo	Observații / Referințe
81 12	arabil	DA	1.224	T16	815/1	-	

## Lungime Segmente

1) Valorile lungimilor segmentelor sunt obținute din proiecție în plan.

Punct început	X / Y	Punct sfârșit	X / Y	Lungime segment (** (m)
1	580.825,636 386.572,653	2	580.835,154 386.554,156	20.802
2	580.835,154 386.554,156	3	580.887,332 386.587,765	62.065
3	580.887,332 386.587,765	4	580.878,529 386.604,987	19.341
4	580.878,529 386.604,987	5	580.861,439 386.594,467	20.068
5	580.861,439 386.594,467	6	580.857,778 386.592,237	4.287



Punct început	X / Y	Punct sfârșit	X / Y	Lungime segment (** (m)
6	580.857,778 386.592,237	7	580.842,771 386.583,05	17.596
7	580.842,771 386.583,05	8	580.847,07 386.574,497	9.573
8	580.847,07 386.574,497	9	580.850,222 386.576,081	3.528
9	580.850,222 386.576,081	10	580.851,822 386.572,898	3.563
10	580.851,822 386.572,898	11	580.848,626 386.571,291	3.577
11	580.848,626 386.571,291	12	580.847,027 386.574,471	3.559
12	580.847,027 386.574,471	13	580.842,728 386.583,024	9.573
13	580.842,728 386.583,024	1	580.825,636 386.572,653	19.992

\*\* Lungimile segmentelor sunt determinate în planul de proiecție Stereo 70 și sunt rotunjite la 1 milimetru.

\*\*\* Distanța dintre puncte este formată din segmente cumulate ce sunt mai mici decât valoarea 1 milimetru.



**DATE DESPRE IMOBILUL NR. 8113**

Oficiul de Cadastru și Publicitate Imobiliară PRAHOVA  
Biroul de Cadastru și Publicitate Imobiliară Ploiești

**A. Partea I. Descrierea imobilului**

TEREN Intravilan

Adresa: Loc. Ploiestiori, Jud. Prahova

Nr. Crt	Nr cadastral Nr. topografic	Suprafața* (mp)	Observații / Referințe
A1		13	Sector cadastral:20 Teren neimprejmuit; Stalp LEA 110kv; Domeniul public al statului Roman

**B. Partea II. Proprietari și acte**

Inscrieri privitoare la dreptul de proprietate și alte drepturi reale		Referințe
/		
Act Normativ nr. 123, din 10/07/2012 emis de PARLAMENTUL ROMANIEI;		
B1	Intabulare, drept de PROPRIETATE, dobandit prin Lege, cota actuala 1/1, cota initiala 1/1 1) STATUL ROMAN, CIF:9999999999999	A1

**C. Partea III. SARCINI .**

Inscrieri privind dezmembramintele dreptului de proprietate, drepturi reale de garanție și sarcini	Referințe
NU SUNT	

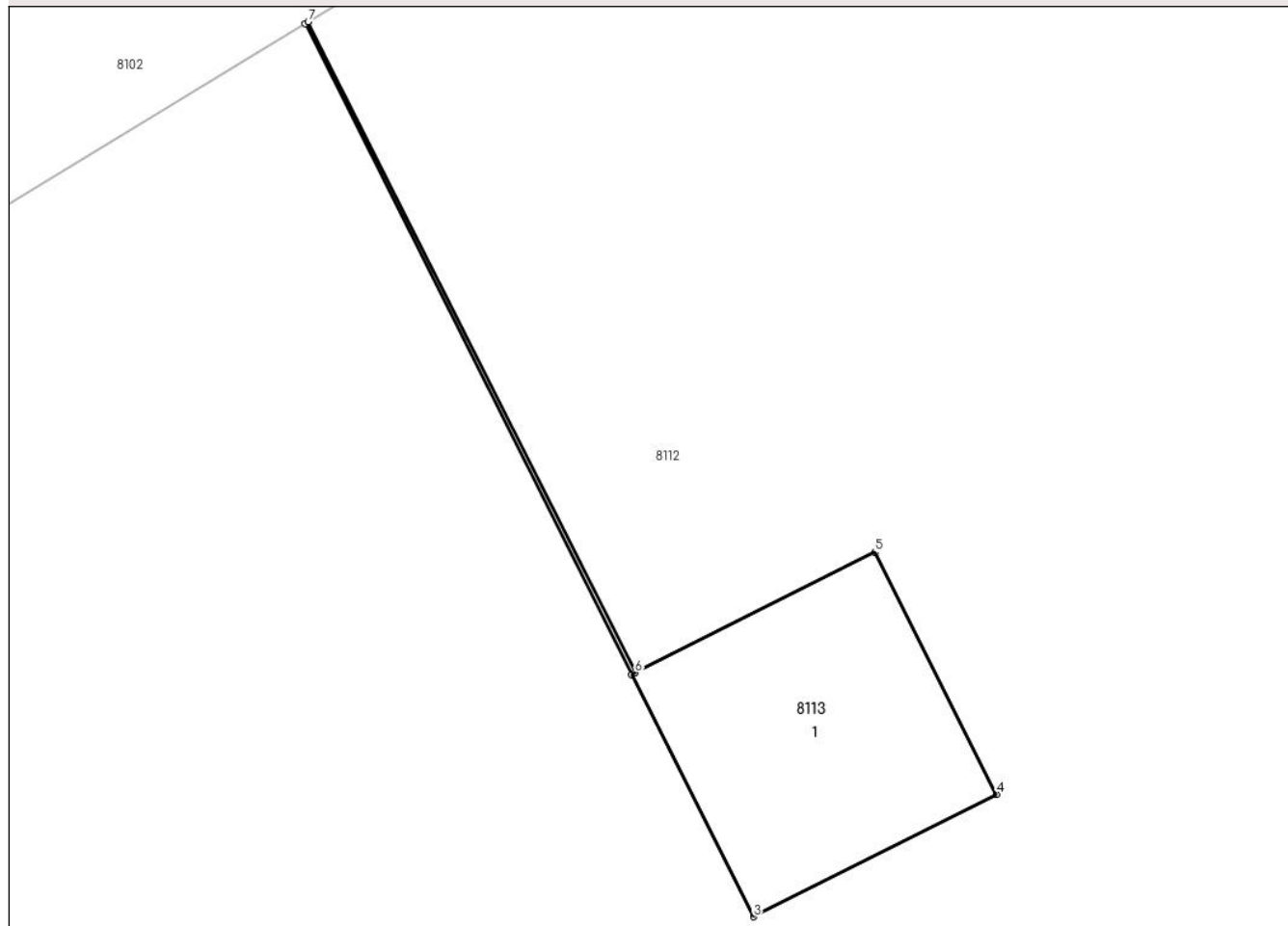
## Anexa Nr. 1 La Partea I

## Teren

Nr cadastral	Suprafața (mp)*	Observații / Referințe
	13	Stalp LEA 110kv; Domeniul public al statului Roman

\* Suprafața este determinată în planul de proiecție Stereo 70.

## DETALII LINIARE IMOBIL



## Date referitoare la teren

Crt	Categorie folosință	Intra vilan	Suprafața (mp)	Tarla	Parcelă	Nr. topo	Observații / Referințe
81 13	curti constructii	DA	13	T16	815/1	-	

## Date referitoare la construcții

Crt	Număr	Destinație construcție	Supraf. (mp)	Situație juridică	Observații / Referințe
A1.1		construcții industriale și edilitare	13	Fara acte	Nr. niveluri:1; S. construita la sol:13 mp; S. construita desfasurata:13 mp;

## Lungime Segmente

1) Valorile lungimilor segmentelor sunt obținute din proiecție în plan.

Punct început	X / Y	Punct sfârșit	X / Y	Lungime segment (** (m)
1	580.842,728 386.583,024	2	580.847,027 386.574,471	9.573
2	580.847,027 386.574,471	3	580.848,626 386.571,291	3.559
3	580.848,626 386.571,291	4	580.851,822 386.572,898	3.577

Punct început	X / Y	Punct sfârșit	X / Y	Lungime segment (** (m)
4	580.851,822 386.572,898	5	580.850,222 386.576,081	3.563
5	580.850,222 386.576,081	6	580.847,07 386.574,497	3.528
6	580.847,07 386.574,497	7	580.842,771 386.583,05	9.573
7	580.842,771 386.583,05	1	580.842,728 386.583,024	0.05

\*\* Lungimile segmentelor sunt determinate în planul de proiecție Stereo 70 și sunt rotunjite la 1 milimetru.

\*\*\* Distanța dintre puncte este formată din segmente cumulate ce sunt mai mici decât valoarea 1 milimetru.



**DATE DESPRE IMOBILUL NR. 8114**

Oficiul de Cadastru și Publicitate Imobiliară PRAHOVA  
Biroul de Cadastru și Publicitate Imobiliară Ploiești

**A. Partea I. Descrierea imobilului**

TEREN Intravilan

Adresa: Loc. Ploiestiori, Str Prahovei, Nr. 62, Jud. Prahova

Nr. Crt	Nr cadastral Nr. topografic	Suprafața* (mp)	Observații / Referințe
A1	30238	Din acte: 1.260 Masurata: 1.256	Sector cadastral:20 Teren imprejmuit;

**Construcții**

Crt	Nr cadastral Nr. topografic	Adresa	Observații / Referințe
A1.1	30238-C1	Loc. Ploiestiori, Str Prahovei, Nr. 62, Jud. Prahova	Nr. niveluri:2; S. construita la sol:106 mp;

**B. Partea II. Proprietari și acte**

Inscrieri privitoare la dreptul de proprietate și alte drepturi reale		Referințe
<b>55087 / 26/04/2021</b>		
Act Notarial nr. 24041, din 28/12/1994 emis de NOTARIATUL DE STAT PRAHOVA (act administrativ nr 7674 din 16.04.2021, emis de PRIMARIA COMUNEI BLEJOI);		
B1	Intabulare, drept de PROPRIETATEcumparare ca bun comun, dobandit prin Conventie, cota actuala 1/1, cota initiala 1/1 1) <b>BRAN VASILE</b> 2) <b>BRAN MARIANA</b>	A1
B2	Intabulare, drept de PROPRIETATEcumparare ca bun comun, dobandit prin Conventie, cota actuala 1/1, cota initiala 1/1 1) <b>BRAN VASILE</b> 2) <b>BRAN MARIANA</b>	A1.1

**C. Partea III. SARCINI .**

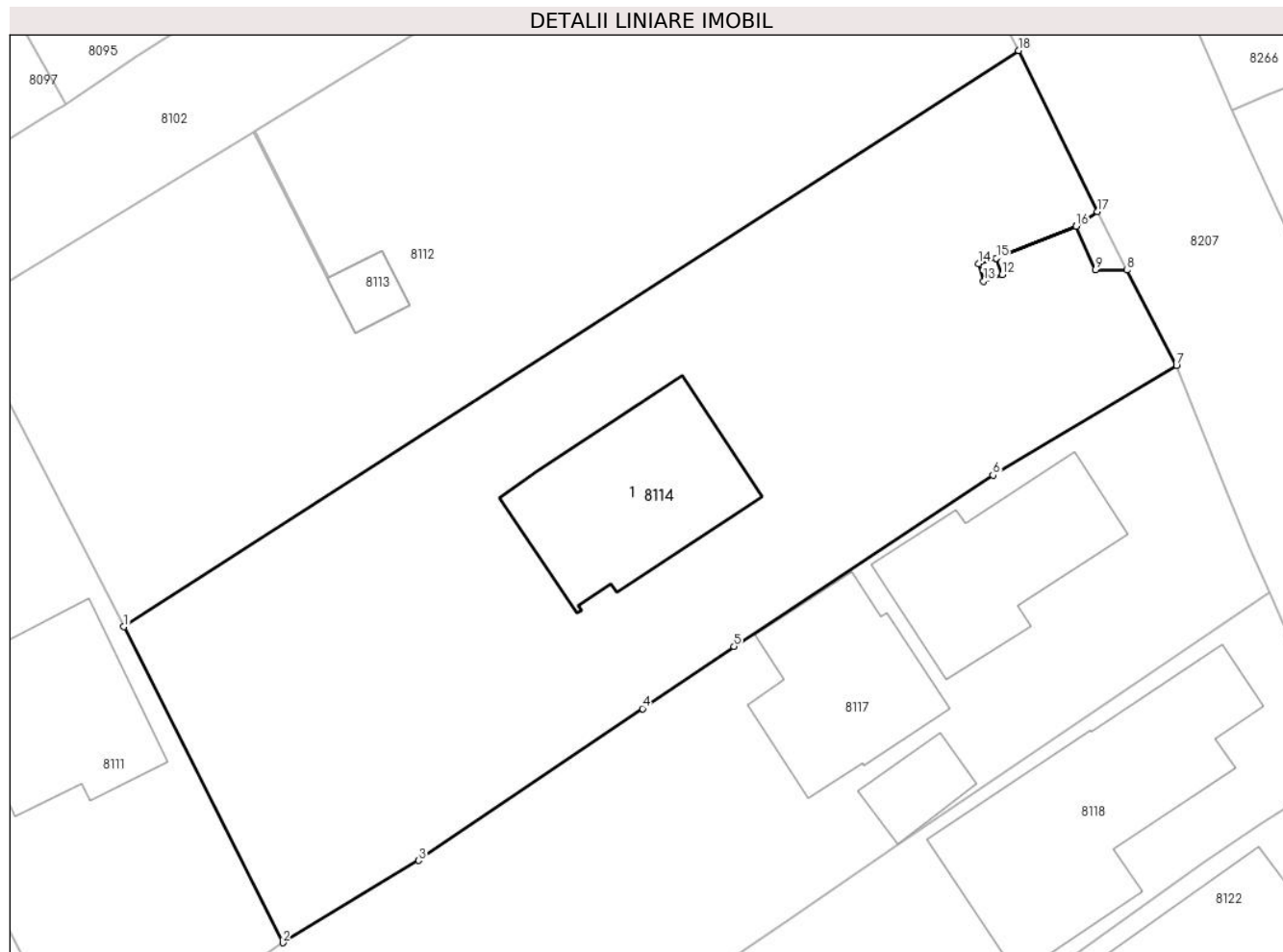
Inscrieri privind dezmembramintele dreptului de proprietate, drepturi reale de garanție și sarcini	Referințe
NU SUNT	

## Anexa Nr. 1 La Partea I

## Teren

Nr cadastral	Suprafața (mp)*	Observații / Referințe
30238	Din acte: 1.260 Masurata: 1.256	

\* Suprafața este determinată în planul de proiecție Stereo 70.



## Date referitoare la teren

Crt	Categorie folosință	Intra vilan	Suprafața (mp)	Tarla	Parcelă	Nr. topo	Observații / Referințe
81 14	curți constructii	DA	1.256	T16	815/2	-	

## Date referitoare la construcții

Crt	Număr	Destinație construcție	Supraf. (mp)	Situație juridică	Observații / Referințe
A1.1	30238-C1	construcții de locuințe	Din acte: 93 Masurata: 106	Cu acte	Nr. niveluri:2; S. construita la sol:106 mp;

## Lungime Segmente

1) Valorile lungimilor segmentelor sunt obținute din proiecție în plan.

Punct început	X / Y	Punct sfârșit	X / Y	Lungime segment (** (m)
1	580.835,154 386.554,156	2	580.844,421 386.535,721	20.633
2	580.844,421 386.535,721	3	580.852,338 386.540,525	9.261
3	580.852,338 386.540,525	4	580.865,401 386.549,379	15.781



Punct început	X / Y	Punct sfârșit	X / Y	Lungime segment (** (m)
4	580.865,401 386.549,379	5	580.870,739 386.552,998	6.449
5	580.870,739 386.552,998	6	580.885,843 386.562,991	18.111
6	580.885,843 386.562,991	7	580.896,539 386.569,386	12.462
7	580.896,539 386.569,386	8	580.893,643 386.574,955	6.277
8	580.893,643 386.574,955	9	580.891,815 386.574,988	1.828
9	580.891,815 386.574,988	10	580.890,696 386.577,512	2.761
10	580.890,696 386.577,512	11	580.886,038 386.575,648	5.017
11	580.886,038 386.575,648	12	580.886,363 386.574,697	1.005
12	580.886,363 386.574,697	13	580.885,285 386.574,303	1.148
13	580.885,285 386.574,303	14	580.884,989 386.575,336	1.075
14	580.884,989 386.575,336	15	580.886,036 386.575,653	1.094
15	580.886,036 386.575,653	16	580.890,694 386.577,517	5.017
16	580.890,694 386.577,517	17	580.891,94 386.578,37	1.51
17	580.891,94 386.578,37	18	580.887,332 386.587,765	10.464
18	580.887,332 386.587,765	1	580.835,154 386.554,156	62.065

\*\* Lungimile segmentelor sunt determinate în planul de proiecție Stereo 70 și sunt rotunjite la 1 milimetru.

\*\*\* Distanța dintre puncte este formată din segmente cumulate ce sunt mai mici decât valoarea 1 milimetru.



**DATE DESPRE IMOBILUL NR. 8115**

Oficiul de Cadastru și Publicitate Imobiliară PRAHOVA  
Biroul de Cadastru și Publicitate Imobiliară Ploiești

**A. Partea I. Descrierea imobilului**

TEREN Intravilan

Adresa: Loc. Ploiestiori, Jud. Prahova

Nr. Crt	Nr cadastral Nr. topografic	Suprafața* (mp)	Observații / Referințe
A1		1	Sector cadastral:20 Teren neimprejmuit; Stalp LEA 20kv; Domeniul public al statului Roman

**B. Partea II. Proprietari și acte**

Inscrieri privitoare la dreptul de proprietate și alte drepturi reale		Referințe
/		
Act Normativ nr. 123, din 10/07/2012 emis de PARLAMENTUL ROMANIEI;		
B1	Intabulare, drept de PROPRIETATE, dobandit prin Lege, cota actuala 1/1, cota initiala 1/1 1) STATUL ROMAN, CIF:9999999999999	A1

**C. Partea III. SARCINI .**

Inscrieri privind dezmembramintele dreptului de proprietate, drepturi reale de garanție și sarcini	Referințe
NU SUNT	

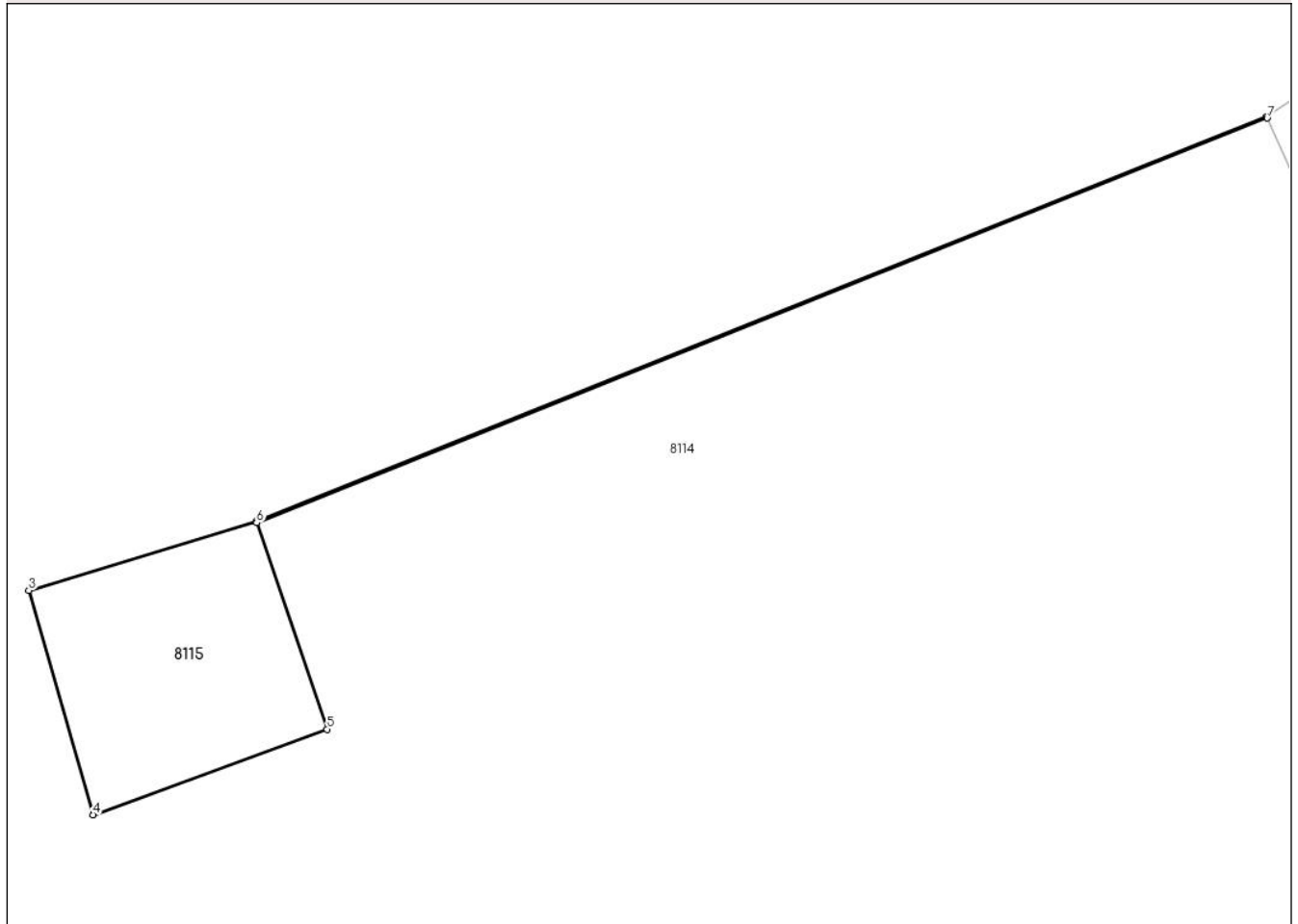
## Anexa Nr. 1 La Partea I

## Teren

Nr cadastral	Suprafața (mp)*	Observații / Referințe
	1	Stalp LEA 20kv; Domeniul public al statului Roman

\* Suprafața este determinată în planul de proiecție Stereo 70.

## DETALII LINIARE IMOBIL



## Date referitoare la teren

Crt	Categorie folosință	Intravilan	Suprafața (mp)	Tarla	Parcelă	Nr. topo	Observații / Referințe
81 15	curți construcții	DA	1	T16	815/2	-	

## Lungime Segmente

1) Valorile lungimilor segmentelor sunt obținute din proiecție în plan.

Punct început	X / Y	Punct sfârșit	X / Y	Lungime segment (** (m)
1	580.890,694 386.577,517	2	580.886,036 386.575,653	5.017
2	580.886,036 386.575,653	3	580.884,989 386.575,336	1.094
3	580.884,989 386.575,336	4	580.885,285 386.574,303	1.075
4	580.885,285 386.574,303	5	580.886,363 386.574,697	1.148
5	580.886,363 386.574,697	6	580.886,038 386.575,648	1.005

Punct început	X / Y	Punct sfârșit	X / Y	Lungime segment (** (m)
6	580.886,038 386.575,648	7	580.890,696 386.577,512	5.017
7	580.890,696 386.577,512	1	580.890,694 386.577,517	0.005

\*\* Lungimile segmentelor sunt determinate în planul de proiecție Stereo 70 și sunt rotunjite la 1 milimetru.

\*\*\* Distanța dintre puncte este formată din segmente cumulate ce sunt mai mici decât valoarea 1 milimetru.



**DATE DESPRE IMOBILUL NR. 8116**

Oficiul de Cadastru și Publicitate Imobiliară PRAHOVA  
Biroul de Cadastru și Publicitate Imobiliară Ploiești

**A. Partea I. Descrierea imobilului**

TEREN Intravilan

Adresa: Loc. Ploiestiori, Jud. Prahova

Nr. Crt	Nr cadastral Nr. topografic	Suprafața* (mp)	Observații / Referințe
A1		5	Sector cadastral:20 Teren neimprejmuit; Stalp LEA 20kv si post transformare; Domeniul public al statului Roman

**B. Partea II. Proprietari și acte**

Inscrieri privitoare la dreptul de proprietate și alte drepturi reale		Referințe
/		
Act Normativ nr. 123, din 10/07/2012 emis de PARLAMENTUL ROMANIEI;		
B1	Intabulare, drept de PROPRIETATE, dobandit prin Lege, cota actuala 1/1, cota initiala 1/1 1) STATUL ROMAN, CIF:9999999999999	A1

**C. Partea III. SARCINI .**

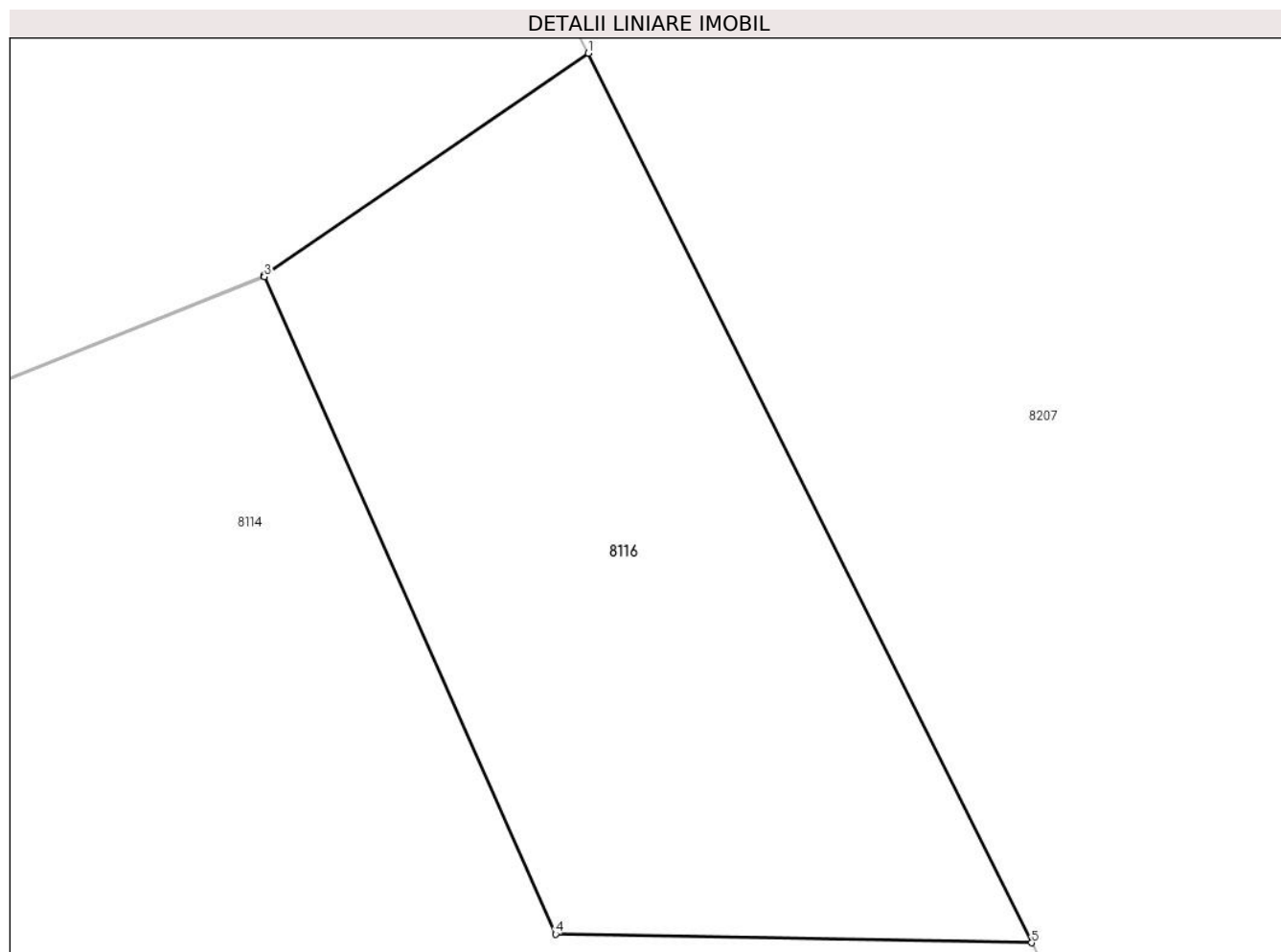
Inscrieri privind dezmembramintele dreptului de proprietate, drepturi reale de garanție și sarcini	Referințe
NU SUNT	

## Anexa Nr. 1 La Partea I

## Teren

Nr cadastral	Suprafața (mp)*	Observații / Referințe
	5	Stalp LEA 20kv si post transformare; Domeniul public al statului Roman

\* Suprafața este determinată în planul de proiecție Stereo 70.



## Date referitoare la teren

Crt	Categorie folosință	Intravilan	Suprafața (mp)	Tarla	Parcelă	Nr. topo	Observații / Referințe
1	curți constructii	DA	5	T16	815/2	-	

## Lungime Segmente

1) Valorile lungimilor segmentelor sunt obținute din proiecție în plan.

Punct început	X / Y	Punct sfârșit	X / Y	Lungime segment (** (m)
1	580.891,94 386.578,37	2	580.890,694 386.577,517	1.51
2	580.890,694 386.577,517	3	580.890,696 386.577,512	0.005
3	580.890,696 386.577,512	4	580.891,815 386.574,988	2.761
4	580.891,815 386.574,988	5	580.893,643 386.574,955	1.828
5	580.893,643 386.574,955	1	580.891,94 386.578,37	3.816



**\*\* Lungimile segmentelor sunt determinate în planul de proiecție Stereo 70 și sunt rotunjite la 1 milimetru.**

**\*\*\* Distanța dintre puncte este formată din segmente cumulate ce sunt mai mici decât valoarea 1 milimetru.**



**DATE DESPRE IMOBILUL NR. 8117**

Oficiul de Cadastru și Publicitate Imobiliară PRAHOVA  
Biroul de Cadastru și Publicitate Imobiliară Ploiești

**A. Partea I. Descrierea imobilului**

Nr. CF vechi:2018(e:2018)

Nr. cadastral vechi:2361

TEREN Intravilan

Adresa: Loc. Ploiestiori, Str Prahovei, Nr. 99A, Jud. Prahova

Nr. Crt	Nr cadastral Nr. topografic	Suprafața* (mp)	Observații / Referințe
A1	20409	Din acte: 4.279 Masurata: 4.455	Sector cadastral:20 Teren imprejmuit;

**Construcții**

Crt	Nr cadastral Nr. topografic	Adresa	Observații / Referințe
A1.1	20409-C1	Loc. Ploiestiori, Str Prahovei, Nr. 99A, Jud. Prahova	Nr. niveluri:2; S. construita la sol:91 mp; S. construita desfasurata:182 mp;
A1.2	20409-C2	Loc. Ploiestiori, Str Prahovei, Nr. 99A, Jud. Prahova	Nr. niveluri:1; S. construita la sol:86 mp; S. construita desfasurata:86 mp; CONSTRUCTIE EXTINSA FARA ACTE
A1.3	20409-C3	Loc. Ploiestiori, Str Prahovei, Nr. 99A, Jud. Prahova	Nr. niveluri:1; S. construita la sol:22 mp; S. construita desfasurata:22 mp;

**B. Partea II. Proprietari și acte**

Inscrieri privitoare la dreptul de proprietate și alte drepturi reale		Referințe
<b>2956 / 25/01/2007</b>		
Act Notarial nr. 147, din 24/01/2007 emis de NP LUPU MARIA LUIZA;		
B5	Intabulare, drept de PROPRIETATEpartaj, dobandit prin Conventie, cota actuala 1/1, cota initiala 1/1 1) DUMITRU IONEL DANUT	A1, A1.1
<b>31460 / 12/10/2006</b>		
Act Notarial nr. 147, din 24/01/2007 emis de NP LUPU MARIA LUIZA;		
B6	Intabulare, drept de PROPRIETATE, dobandit prin Construire, cota actuala 1/1, cota initiala 1/1 1) DUMITRU IONEL DANUT	A1.2, A1.3

**C. Partea III. SARCINI .**

Inscrieri privind dezmembramintele dreptului de proprietate, drepturi reale de garanție și sarcini	Referințe
NU SUNT	

## Anexa Nr. 1 La Partea I

## Teren

Nr cadastral	Suprafața (mp)*	Observații / Referințe
20409	Din acte: 4.279 Masurata: 4.455	

\* Suprafața este determinată în planul de proiecție Stereo 70.

## DETALII LINIARE IMOBIL



## Date referitoare la teren

Crt	Categorie folosință	Intra vilan	Suprafața (mp)	Tarla	Parcelă	Nr. topo	Observații / Referințe
81 17	arabil	DA	3.933	T16	817	-	
81 17	curți construcții	DA	522	T16	816	-	

## Date referitoare la construcții

Crt	Număr	Destinație construcție	Supraf. (mp)	Situație juridică	Observații / Referințe
A1.1	20409-C1	construcții de locuințe	Din acte: 0 Masurata: 91	Cu acte	Nr. niveluri:2; S. construita la sol:91 mp; S. construita desfasurata:182 mp;
A1.2	20409-C2	construcții anexa	Din acte: 0 Masurata: 86	Cu acte	Nr. niveluri:1; S. construita la sol:86 mp; S. construita desfasurata:86 mp; CONSTRUCTIE EXTINSA FARA ACTE
A1.3	20409-C3	construcții anexa	22	Cu acte	Nr. niveluri:1; S. construita la sol:22 mp; S. construita desfasurata:22 mp;

## Lungime Segmente

1) Valorile lungimilor segmentelor sunt obținute din proiecție în plan.

Punct început	X / Y	Punct sfârșit	X / Y	Lungime segment (** (m)	Punct început	X / Y	Punct sfârșit	X / Y	Lungime segment (** (m)
---------------	-------	---------------	-------	-------------------------	---------------	-------	---------------	-------	-------------------------

Punct început	X / Y	Punct sfârșit	X / Y	Lungime segment (** (m))	Punct început	X / Y	Punct sfârșit	X / Y	Lungime segment (** (m))
1	580.802,655 386.506,636	2	580.794,172 386.500,592	10.416	2	580.794,172 386.500,592	3	580.788,545 386.496,777	6.798
3	580.788,545 386.496,777	4	580.650,109 386.395,494	171.531	4	580.650,109 386.395,494	5	580.660,522 386.384,741	14.969
5	580.660,522 386.384,741	6	580.692,091 386.408,093	39.267	6	580.692,091 386.408,093	7	580.832,736 386.509,872	173.609
7	580.832,736 386.509,872	8	580.838,778 386.513,737	7.172	8	580.838,778 386.513,737	9	580.866,261 386.531,927	32.957
9	580.866,261 386.531,927	10	580.873,874 386.536,991	9.143	10	580.873,874 386.536,991	11	580.880,237 386.541,396	7.739
11	580.880,237 386.541,396	12	580.901,97 386.556,19	26.29	12	580.901,97 386.556,19	13	580.900,762 386.558,825	2.899
13	580.900,762 386.558,825	14	580.899,478 386.561,977	3.403	14	580.899,478 386.561,977	15	580.896,539 386.569,386	7.971
15	580.896,539 386.569,386	16	580.885,843 386.562,991	12.462	16	580.885,843 386.562,991	17	580.870,739 386.552,998	18.111
17	580.870,739 386.552,998	18	580.865,401 386.549,379	6.449	18	580.865,401 386.549,379	19	580.852,338 386.540,525	15.781
19	580.852,338 386.540,525	20	580.844,421 386.535,721	9.261	20	580.844,421 386.535,721	21	580.832,842 386.527,88	13.984
21	580.832,842 386.527,88	22	580.813,983 386.514,64	23.043	22	580.813,983 386.514,64	1	580.802,655 386.506,636	13.87

\*\* Lungimile segmentelor sunt determinate în planul de proiecție Stereo 70 și sunt rotunjite la 1 milimetru.

\*\*\* Distanța dintre puncte este formată din segmente cumulate ce sunt mai mici decât valoarea 1 milimetru.



**DATE DESPRE IMOBILUL NR. 8118**

Oficiul de Cadastru și Publicitate Imobiliară PRAHOVA  
Biroul de Cadastru și Publicitate Imobiliară Ploiești

**A. Partea I. Descrierea imobilului**

TEREN Intravilan

Nr. CF vechi:5906

Nr. cadastral vechi:11378

Adresa: Loc. Ploiestiori, Str Prahovei, Nr. 66, Jud. Prahova

Nr. Crt	Nr cadastral Nr. topografic	Suprafața* (mp)	Observații / Referințe
A1	22010	Din acte: 893 Masurata: 921	Sector cadastral:20 Teren imprejmuit;

**Construcții**

Crt	Nr cadastral Nr. topografic	Adresa	Observații / Referințe
A1.1	22010-C1	Loc. Ploiestiori, Str Prahovei, Nr. 66, Jud. Prahova	Nr. niveluri:2; S. construita la sol:153 mp; S. construita desfasurata:266 mp;

**B. Partea II. Proprietari și acte**

Inscrieri privitoare la dreptul de proprietate și alte drepturi reale		Referințe
<b>18026 / 18/03/2008</b>		
Act Notarial nr. 2299, din 17/03/2008 emis de NP MINEA OCTAVIAN;		
B0	Se infiinteaza cartea funciară cu nr. 5906 a unitatii administrativ teritoriale Blejoi care cuprinde imobilul cu numar cadastral 11378 descris la Pl/A+1 rezultat din alipirea urmatoarelor imobile: : imobilul cu numarul cadastral 11193 inscris in cartea funciara 5538 : imobilul cu numarul cadastral 11192 inscris in cartea funciara 5540	A1
<b>115700 / 02/09/2021</b>		
Act Administrativ nr. 1, din 13/01/2009 emis de PRIMARIA BLEJOI (act administrativ nr 17391 din 31.08.2021, emis de PRIMARIA BLEJOI;act administrativ nr 775 din 25.01.2010, emis de PRIMARIA BLEJOI;act administrativ nr 9 din 28.01.2009, emis de PRIMARIA BLEJOI;act notarial nr 4475 din 18.05.2011, emis de PRIMARIA BLEJOI; act administrativ nr 17220 din 27.08.2021, emis de PRIMARIA BLEJOI);		
B4	se repositioneaza imobilul conform documentatiei cadastrale anexata	A1, A1.1
B5	se noteaza actualizarea informatiilor cadastrale conform documentatiei anexate in sensul ca adresa actuala a imobilului este „Comuna Blejoi, Sat Ploiestiori, Str Prahovei, Nr. 66, Jud. Prahova”	A1, A1.1
B6	se actualizeaza informatiile cadastrale conform documentatiei tehnice anexate, in sensul desfiintarii pariale a constructiei C1	A1.1
<b>148203 / 26/10/2021</b>		
Act Notarial nr. 1989, din 26/10/2021 emis de NP David Cristian Emanuel;		
B8	Intabulare, drept de PROPRIETATEcumparare ca bun comun, dobandit prin Conventie, cota actuala 1/1, cota initiala 1/1 1) CONSTANTINESCU LEONTIN-FLORIN 2) CONSTANTINESCU ALEXANDRA-RALUCA	A1
B9	Intabulare, drept de PROPRIETATEcumparare ca bun comun, dobandit prin Conventie, cota actuala 1/1, cota initiala 1/1 1) CONSTANTINESCU LEONTIN-FLORIN 2) CONSTANTINESCU ALEXANDRA-RALUCA	A1.1
Act Notarial nr. 1990, din 26/10/2021 emis de NP David Cristian Emanuel;		
B10	se noteaza interdictiile de grevare cu sarcini si servituti 1) ALPHA BANK ROMANIA S.A., CIF:5062063	A1, A1.1

**C. Partea III. SARCINI**

Inscrieri privind dezmembramintele dreptului de proprietate, drepturi reale de garanție și sarcini		Referințe
<b>148203 / 26/10/2021</b>		
Act Notarial nr. 1990, din 26/10/2021 emis de NP David Cristian Emanuel;		
C1	Intabulare, drept de IPOTECA, Valoare:394745.1 LEIsi celelalte obligatii de plata aferente creditului 1) ALPHA BANK ROMANIA S.A., CIF:5062063	A1, A1.1

<b>Inscrieri privind dezmembramintele dreptului de proprietate, drepturi reale de garanție și sarcini</b>	<b>Referințe</b>
---	------------------



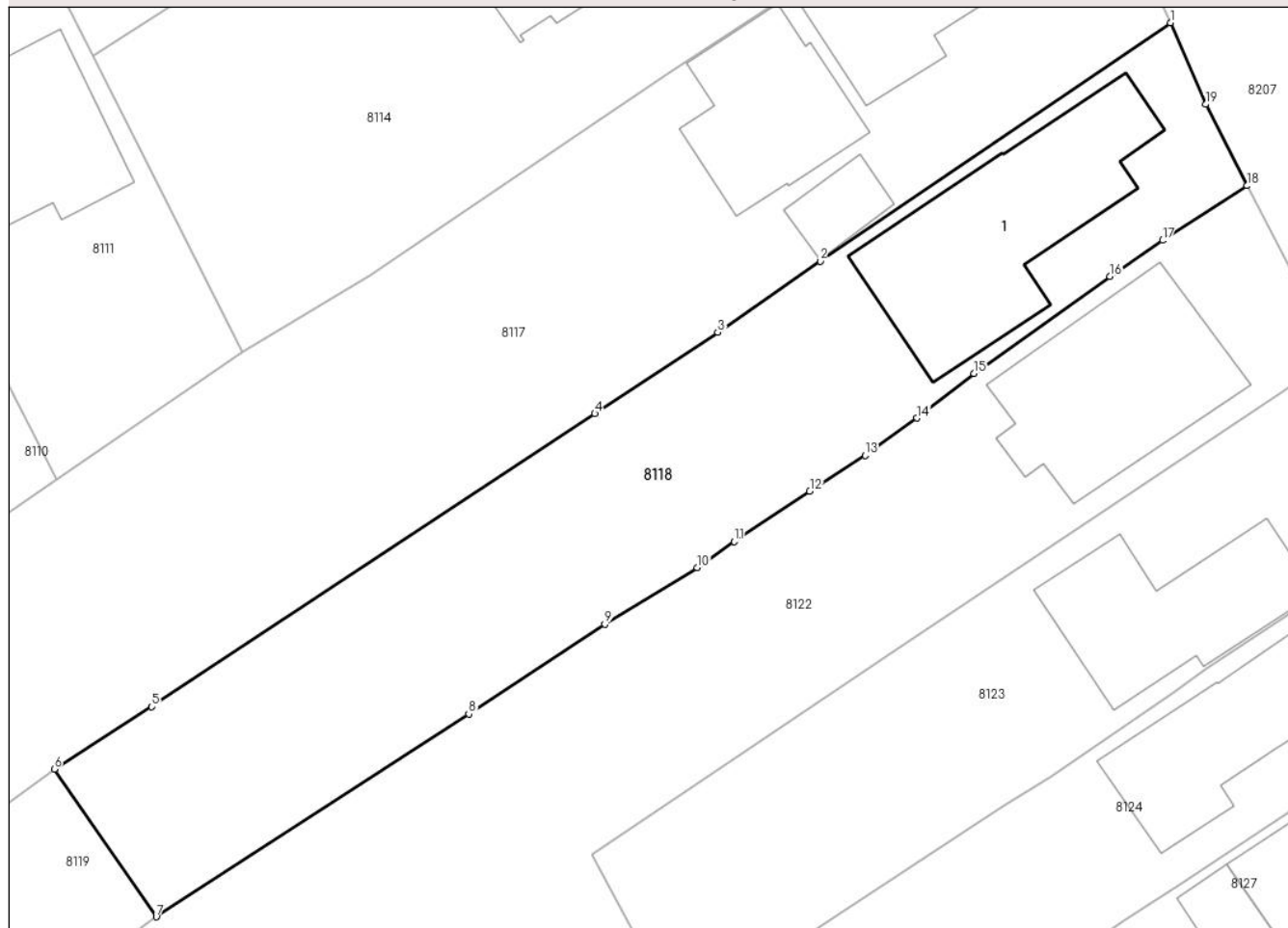
## Anexa Nr. 1 La Partea I

## Teren

Nr cadastral	Suprafața (mp)*	Observații / Referințe
22010	Din acte: 893 Masurata: 921	

\* Suprafața este determinată în planul de proiecție Stereo 70.

## DETALII LINIARE IMOBIL



## Date referitoare la teren

Crt	Categorie folosință	Intra vilan	Suprafața (mp)	Tarla	Parcelă	Nr. topo	Observații / Referințe
81 18	arabil	DA	548	T16	819	-	
81 18	curti constructii	DA	372	T16	820	-	

## Date referitoare la construcții

Crt	Număr	Destinație construcție	Supraf. (mp)	Situație juridică	Observații / Referințe
A1.1	22010-C1	construcții de locuințe	153	Cu acte	Nr. niveluri:2; S. construita la sol:153 mp; S. construita desfasurata:266 mp;

## Lungime Segmente

1) Valorile lungimilor segmentelor sunt obținute din proiecție în plan.

Punct început	X / Y	Punct sfârșit	X / Y	Lungime segment (** (m)
1	580.901,97 386.556,19	2	580.880,237 386.541,396	26.29
2	580.880,237 386.541,396	3	580.873,874 386.536,991	7.739

Punct început	X / Y	Punct sfârșit	X / Y	Lungime segment (** (m)
3	580.873,874 386.536,991	4	580.866,261 386.531,927	9.143
4	580.866,261 386.531,927	5	580.838,778 386.513,737	32.957
5	580.838,778 386.513,737	6	580.832,736 386.509,872	7.172
6	580.832,736 386.509,872	7	580.839,059 386.500,705	11.136
7	580.839,059 386.500,705	8	580.858,444 386.513,298	23.116
8	580.858,444 386.513,298	9	580.866,875 386.518,859	10.1
9	580.866,875 386.518,859	10	580.872,602 386.522,381	6.723
10	580.872,602 386.522,381	11	580.874,908 386.523,979	2.806
11	580.874,908 386.523,979	12	580.879,588 386.527,128	5.641
12	580.879,588 386.527,128	13	580.883,027 386.529,337	4.087
13	580.883,027 386.529,337	14	580.886,24 386.531,657	3.963
14	580.886,24 386.531,657	15	580.889,766 386.534,432	4.487
15	580.889,766 386.534,432	16	580.898,209 386.540,456	10.372
16	580.898,209 386.540,456	17	580.901,474 386.542,683	3.952
17	580.901,474 386.542,683	18	580.906,73 386.546,074	6.255
18	580.906,73 386.546,074	19	580.904,151 386.551,122	5.669
19	580.904,151 386.551,122	1	580.901,97 386.556,19	5.517

\*\* Lungimile segmentelor sunt determinate în planul de proiecție Stereo 70 și sunt rotunjite la 1 milimetru.

\*\*\* Distanța dintre puncte este formată din segmente cumulate ce sunt mai mici decât valoarea 1 milimetru.

**DATE DESPRE IMOBILUL NR. 8119**

Oficiul de Cadastru și Publicitate Imobiliară PRAHOVA  
Biroul de Cadastru și Publicitate Imobiliară Ploiești

**A. Partea I. Descrierea imobilului**

TEREN Intravilan

Nr. CF vechi:176  
Nr. cadastral vechi:355

Adresa: Loc. Ploiestiori, Calea Buzău, Nr. 101, Jud. Prahova

Nr. Crt	Nr cadastral Nr. topografic	Suprafața* (mp)	Observații / Referințe
A1	26408	Din acte: 2.329 Masurata: 2.409	Sector cadastral:20 Teren imprejmuit;

**Construcții**

Crt	Nr cadastral Nr. topografic	Adresa	Observații / Referințe
A1.1	26408-C1	Loc. Ploiestiori, Calea Buzău, Nr. 101, Jud. Prahova	Nr. niveluri:1; S. construita la sol:41 mp; S. construita desfasurata:51 mp; ANEXA P; Scd=51mp; Anul construirii-2016

**B. Partea II. Proprietari și acte**

Inscrieri privitoare la dreptul de proprietate și alte drepturi reale		Referințe
<b>421 / 25/01/2001</b>		
Act Notarial nr. 240, din 15/01/2001 emis de NP POPESCU VIORICA;		
B1	Intabulare, drept de PROPRIETATEcumparare, dobandit prin Conventie, cota actuala 3/4, cota initiala 1/1 1) <b>ANDREI GHEORGHE</b> 2) <b>ANDREI CONSTANTA</b> 3) <b>SOARE STELIANA</b> <i>OBSERVATII: (provenita din conversia CF 176)</i>	A1
<b>77260 / 23/07/2015</b>		
Act Administrativ nr. 64211, din 17/06/2015 emis de OCPI PRAHOVA (act notarial nr. 3062/20-07-2015 emis de NP POPESCU VIORICA);		
B2	se noteaza rectificarea limitelor de proprietate si suprafata imobilului conform documentatiei tehnice avizate	A1
<b>124040 / 01/11/2019</b>		
Act Notarial nr. 43, din 31/10/2019 emis de NP Calin Mirela;		
B3	Intabulare, drept de PROPRIETATE, dobandit prin Succesiune, cota actuala 1/16, cota initiala 1/16 1) <b>SOARE STELIANA</b>	A1
B4	Intabulare, drept de PROPRIETATE, dobandit prin Succesiune, cota actuala 3/16, cota initiala 3/16 1) <b>SOARE MĂRIUCA</b>	A1
<b>98544 / 28/09/2020</b>		
Act Administrativ nr. 14091, din 11/09/2020 emis de PRIMARIA BLEJOI (act administrativ nr 14945 din 22.09.2020, emis de PRIMARIA BLEJOI);		
B5	se noteaza actualizarea informatiilor cadastrale in sensul schimbarii categoriei de folosinta a terenulu din 'arabil' in 'curti - constructii', pentru suprafata de 400 mp	A1
B6	Intabulare, drept de PROPRIETATEedificare, dobandit prin Lege, cota actuala 3/4, cota initiala 1/1 1) <b>ANDREI GHEORGHE</b> 2) <b>ANDREI CONSTANTA</b>	A1.1
<b>139209 / 28/12/2020</b>		
Act Notarial nr. 79, din 28/12/2020 emis de Calin Mirela;		
B7	Intabulare, drept de PROPRIETATE, dobandit prin Succesiune, cota actuala 1/16, cota initiala 1/16 1) <b>SOARE STELIANA</b>	A1.1
B8	Intabulare, drept de PROPRIETATE, dobandit prin Succesiune, cota actuala 3/16, cota initiala 3/16 1) <b>SOARE MĂRIUCA</b>	A1.1
<b>34162 / 06/03/2024</b>		
Act Administrativ nr. 91, din 12/12/2023 emis de PRIMĂRIA COMUNEI BLEJOI;		

Inscrieri privitoare la dreptul de proprietate și alte drepturi reale		Referințe
B9	se noteaza faptul ca pe teren se autorizează executarea lucrurilor de construire pentru: SCHIMBARE DESTINAȚIE ANEXĂ C1 PARTER ÎN SPAȚIU COMERCIAL FĂRĂ MODIFICĂRI STRUCTURALE, CONSTRUIRE GRUP SANITAR, AMENAJARE ACCES, ALEI CAROSABILE ȘI PIETONALE, PARCARE, UTILITĂȚI în baza autorizației de construire nr. 91 din 12.12.2023 emisă de PRIMĂRIA COMUNEI BLEJOI	A1, A1.1

### C. Partea III. SARCINI

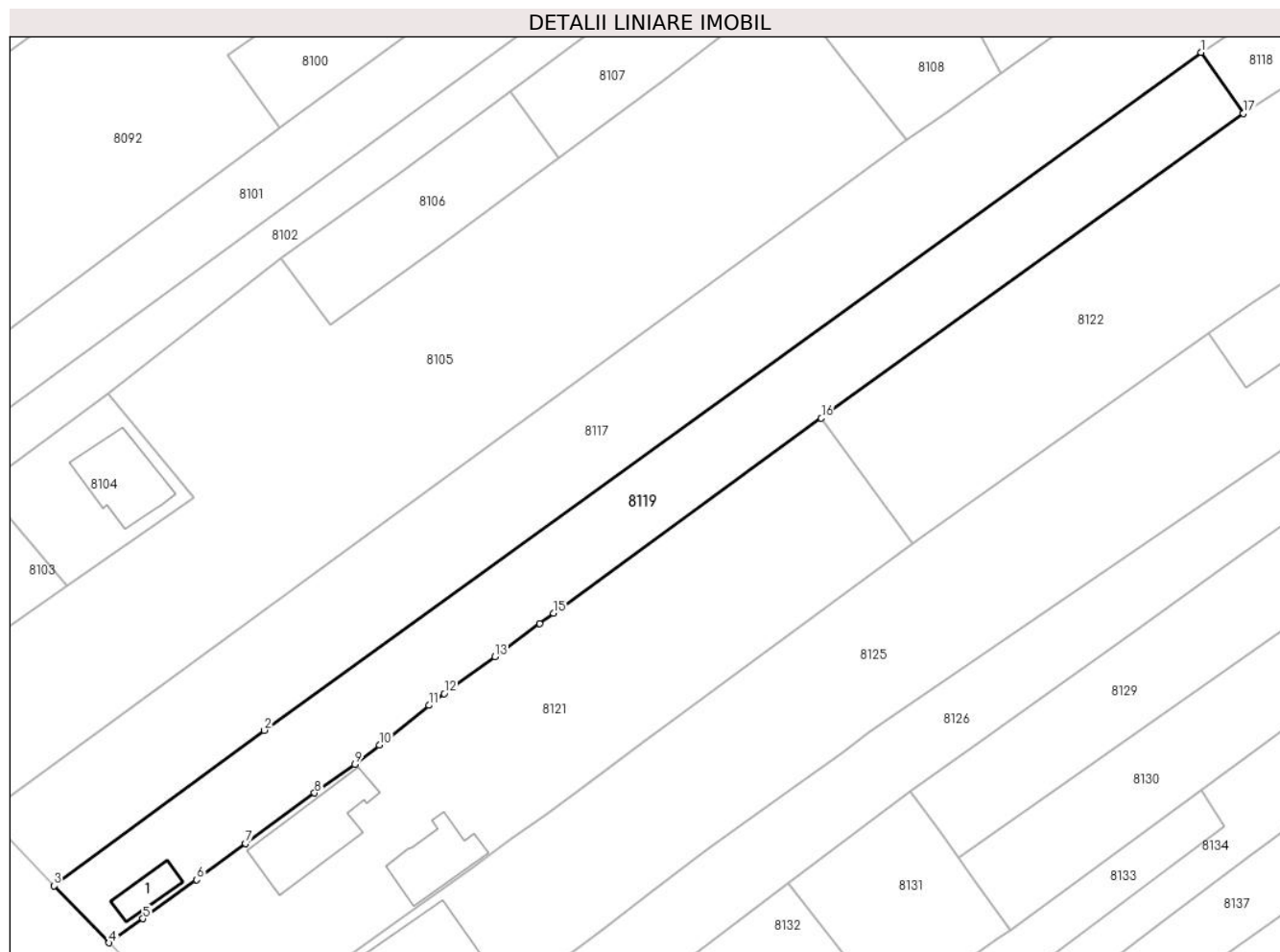
Inscrieri privind dezmembramintele dreptului de proprietate, drepturi reale de garanție și sarcini		Referințe
<b>122714 / 24/11/2020</b>		
Inscris Sub Semnatura Privata nr. 202414/120716, din 11/02/2016 emis de ANDREI CONSTANTA si SC DIPENGINEER WOOD SRL;		
C2	se radiaza contractul de inchiriere notat sub C1 prin incheierea nr. 91497/2015	A1, A1.1

## Anexa Nr. 1 La Partea I

## Teren

Nr cadastral	Suprafața (mp)*	Observații / Referințe
26408	Din acte: 2.329 Masurata: 2.409	

\* Suprafața este determinată în planul de proiecție Stereo 70.



## Date referitoare la teren

Crt	Categorie folosință	Intravilan	Suprafața (mp)	Tarla	Parcelă	Nr. topo	Observații / Referințe
81 19	arabil	DA	1.946	16	818	-	
81 19	curți construcții	DA	463	16	818	-	

## Date referitoare la construcții

Crt	Număr	Destinație construcție	Supraf. (mp)	Situație juridică	Observații / Referințe
A1.1	26408-C1	construcții anexa	Din acte: 51 Masurata: 41	Cu acte	Nr. niveluri:1; S. construita la sol:41 mp; S. construita desfasurata:51 mp; ANEXA P; Scd=51mp; Anul construirii-2016

## Lungime Segmente

1) Valorile lungimilor segmentelor sunt obținute din proiecție în plan.

Punct început	X / Y	Punct sfârșit	X / Y	Lungime segment (** (m)
1	580.832,736 386.509,872	2	580.692,091 386.408,093	173.609
2	580.692,091 386.408,093	3	580.660,522 386.384,741	39.267

Punct început	X / Y	Punct sfârșit	X / Y	Lungime segment (** (m)
3	580.660,522 386.384,741	4	580.668,78 386.376,185	11.891
4	580.668,78 386.376,185	5	580.673,87 386.379,79	6.237
5	580.673,87 386.379,79	6	580.681,943 386.385,649	9.975
6	580.681,943 386.385,649	7	580.689,244 386.391,116	9.121
7	580.689,244 386.391,116	8	580.699,619 386.398,666	12.831
8	580.699,619 386.398,666	9	580.705,679 386.402,955	7.424
9	580.705,679 386.402,955	10	580.709,359 386.405,861	4.689
10	580.709,359 386.405,861	11	580.716,78 386.411,838	9.529
11	580.716,78 386.411,838	12	580.719,074 386.413,593	2.888
12	580.719,074 386.413,593	13	580.726,716 386.419,153	9.451
13	580.726,716 386.419,153	14	580.733,389 386.424,119	8.318
14	580.733,389 386.424,119	15	580.735,488 386.425,698	2.627
15	580.735,488 386.425,698	16	580.775,719 386.454,958	49.746
16	580.775,719 386.454,958	17	580.839,059 386.500,705	78.133
17	580.839,059 386.500,705	1	580.832,736 386.509,872	11.136

\*\* Lungimile segmentelor sunt determinate în planul de proiecție Stereo 70 și sunt rotunjite la 1 milimetru.

\*\*\* Distanța dintre puncte este formată din segmente cumulate ce sunt mai mici decât valoarea 1 milimetru.

**DATE DESPRE IMOBILUL NR. 8120**

Oficiul de Cadastru și Publicitate Imobiliară PRAHOVA  
Biroul de Cadastru și Publicitate Imobiliară Ploiești

**A. Partea I. Descrierea imobilului**

TEREN Intravilan

Adresa: Loc. Ploiestiori, Jud. Prahova, T 13 ; CC 684

Nr. Crt	Nr cadastral Nr. topografic	Suprafața* (mp)	Observații / Referințe
A1	28233	118	Sector cadastral:20 Teren neimpregmuit;

**B. Partea II. Proprietari și acte**

Inscrieri privitoare la dreptul de proprietate și alte drepturi reale		Referințe
<b>67109 / 28/06/2019</b>		
Act Notarial nr. 574, din 27/06/2019 emis de NP Calin Mirela;		
B1	Se infiinteaza cartea funciara 28233 a imobilului cu numarul cadastral 28233/Blejoi, rezultat din dezmembrarea imobilului cu numarul cadastral 28171 inscris in cartea funciara 28171;	A1
<b>67117 / 28/06/2019</b>		
Act Notarial nr. 576, din 27/06/2019 emis de NP Calin Mirela;		
B4	Intabulare, drept de PROPRIETATEdonatie, dobandit prin Conventie, cota actuala 1/1, cota initiala 1/1 1) IVAN GABRIEL 2) IVAN ELENA	A1

**C. Partea III. SARCINI .**

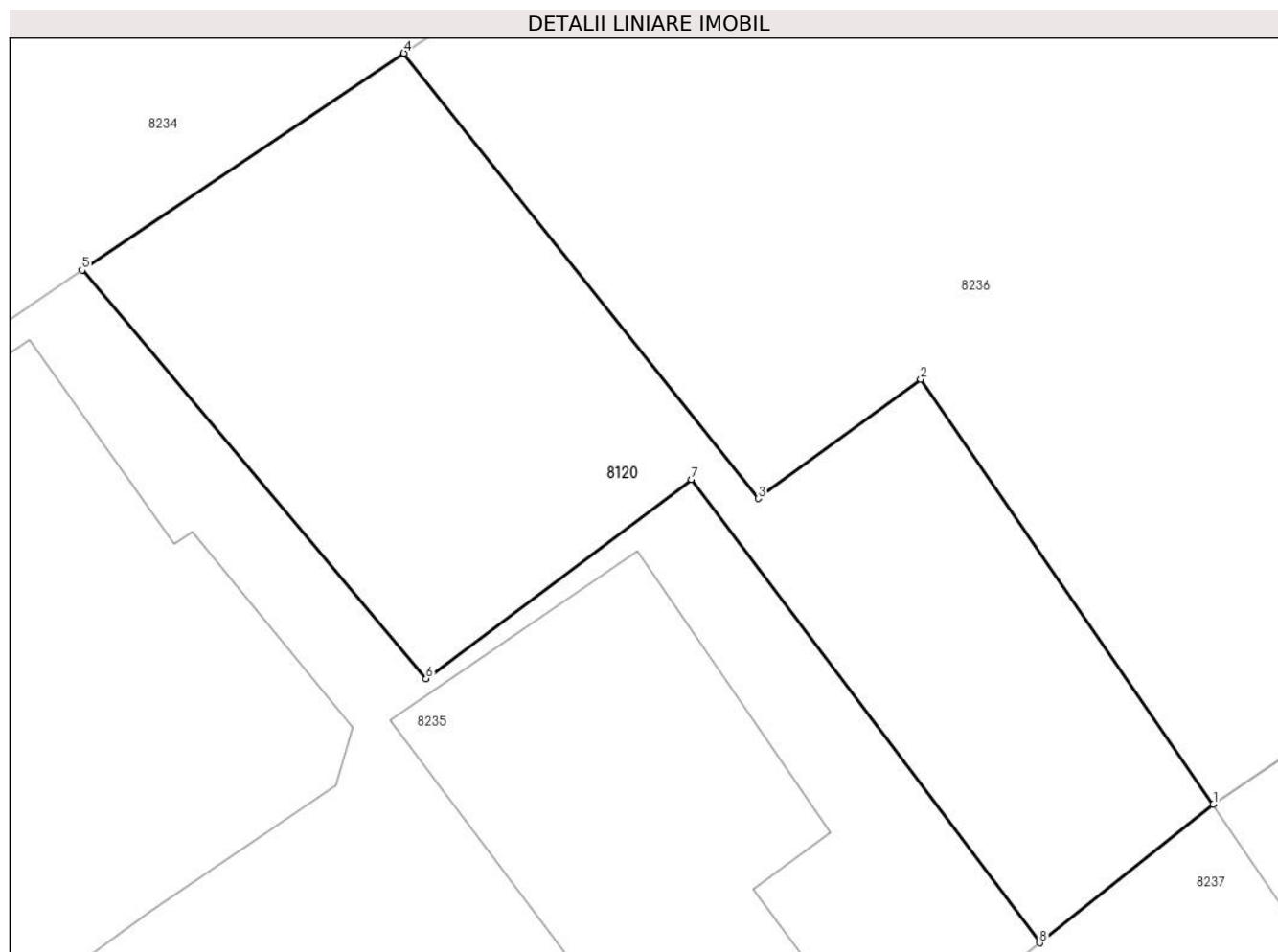
Inscrieri privind dezmembramintele dreptului de proprietate, drepturi reale de garanție și sarcini	Referințe
NU SUNT	

## Anexa Nr. 1 La Partea I

## Teren

Nr cadastral	Suprafața (mp)*	Observații / Referințe
28233	118	

\* Suprafața este determinată în planul de proiecție Stereo 70.



## Date referitoare la teren

Crt	Categorie folosință	Intravilan	Suprafața (mp)	Tarla	Parcelă	Nr. topo	Observații / Referințe
81 20	curți construcții	DA	118	T13	684	-	

## Lungime Segmente

1) Valorile lungimilor segmentelor sunt obținute din proiecție în plan.

Punct început	X / Y	Punct sfârșit	X / Y	Lungime segment (** (m)
1	580.762,204 386.903,056	2	580.756,605 386.911,188	9.873
2	580.756,605 386.911,188	3	580.753,494 386.908,905	3.859
3	580.753,494 386.908,905	4	580.746,71 386.917,424	10.89
4	580.746,71 386.917,424	5	580.740,548 386.913,274	7.429
5	580.740,548 386.913,274	6	580.747,132 386.905,458	10.22



Punct început	X / Y	Punct sfârșit	X / Y	Lungime segment (** (m)
6	580.747,132 386.905,458	7	580.752,212 386.909,273	6.353
7	580.752,212 386.909,273	8	580.758,882 386.900,406	11.096
8	580.758,882 386.900,406	1	580.762,204 386.903,056	4.249

\*\* Lungimile segmentelor sunt determinate în planul de proiecție Stereo 70 și sunt rotunjite la 1 milimetru.

\*\*\* Distanța dintre puncte este formată din segmente cumulate ce sunt mai mici decât valoarea 1 milimetru.



**DATE DESPRE IMOBILUL NR. 8121**

Oficiul de Cadastru și Publicitate Imobiliară PRAHOVA  
Biroul de Cadastru și Publicitate Imobiliară Ploiești

**A. Partea I. Descrierea imobilului**

TEREN Intravilan

Adresa: Loc. Ploiestiori, Calea Buzau, Nr. 103, Jud. Prahova

Nr. Crt	Nr cadastral Nr. topografic	Suprafața* (mp)	Observații / Referințe
A1	25924	3.048	Sector cadastral:20 Teren imprejmuit;

**Construcții**

Crt	Nr cadastral Nr. topografic	Adresa	Observații / Referințe
A1.1	25924-C1	Loc. Ploiestiori, Calea Buzau, Nr. 103, Jud. Prahova	Nr. niveluri:2; S. construita la sol:154 mp; S. construita desfasurata:308 mp;
A1.2	25924-C2	Loc. Ploiestiori, Calea Buzau, Nr. 103, Jud. Prahova	Nr. niveluri:1; S. construita la sol:96 mp; S. construita desfasurata:96 mp; Constructie extinsa fara acte

**B. Partea II. Proprietari și acte**

Inscrieri privitoare la dreptul de proprietate și alte drepturi reale		Referințe
<b>70184 / 17/10/2013</b>		
Act Notarial nr. 5298, din 16/10/2013 emis de NP POPESCU VIORICA;		
B1	Se infiinteaza cartea funciara 25924 a imobilului cu numarul cadastral 25924/Blejoi, rezultat din dezmembrarea imobilului cu numarul cadastral 25878 inscris in cartea funciara 25878;	A1, A1.1, A1.2
Act Administrativ nr. 93310, din 20/12/2001 emis de COMISIA JUDETEANA PRAHOVA (act notarial nr. 1078/08-04-1994 emis de NOTARIATUL DE STAT JUDETEAN PRAHOVA; act notarial nr. 148/19-05-2011 emis de NP POPESCU VIORICA, act administrativ nr. 1/16-01-1976 emis de CONSILIUL POPULAR AL COMUNEI BLEJOI; act administrativ nr. 7/30-04-1993 emis de CONSILIUL LOCAL AL COMUNEI BLEJOI; act administrativ nr. 20/10-05-2001 emis de COMUNA BLEJOI; act administrativ nr. 5339/04-06-2013 emis de PRIMARIA COMUNEI BLEJOI;);		
B3	Intabulare, drept de PROPRIETATE, dobandit prin Succesiune, cota actuala 1/2, cota initiala 1/2 1) ANDREI CONSTANTA	A1, A1.1, A1.2
<b>70189 / 17/10/2013</b>		
Act Notarial nr. 5300, din 16/10/2013 emis de NP POPESCU VIORICA;		
B5	Intabulare, drept de PROPRIETATEpartaj, dobandit prin Conventie, cota actuala 1/2, cota initiala 1/2 1) ANDREI CONSTANTA	A1, A1.1, A1.2

**C. Partea III. SARCINI .**

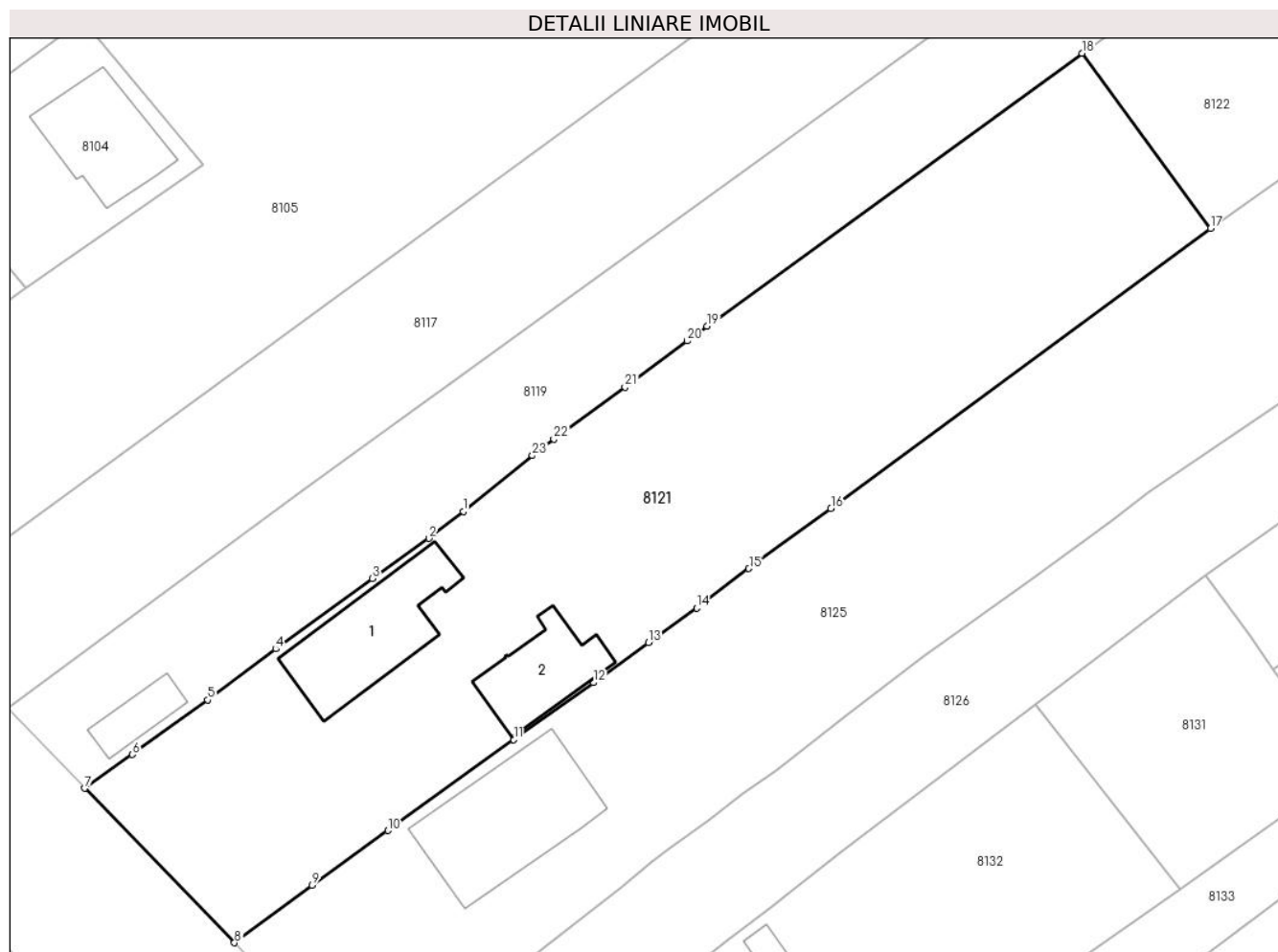
Inscrieri privind dezmembramintele dreptului de proprietate, drepturi reale de garanție și sarcini	Referințe
NU SUNT	

## Anexa Nr. 1 La Partea I

## Teren

Nr cadastral	Suprafața (mp)*	Observații / Referințe
25924	3.048	

\* Suprafața este determinată în planul de proiecție Stereo 70.



## Date referitoare la teren

Crt	Categorie folosință	Intra vilan	Suprafața (mp)	Tarla	Parcelă	Nr. topo	Observații / Referințe
81 21	arabil	DA	1.628	T16	823	-	
81 21	curți construcții	DA	1.420	T16	824	-	

## Date referitoare la construcții

Crt	Număr	Destinație construcție	Supraf. (mp)	Situație juridică	Observații / Referințe
A1.1	25924-C1	construcții de locuințe	Din acte: 0 Masurata: 154	Cu acte	Nr. niveluri:2; S. construita la sol:154 mp; S. construita desfasurata:308 mp;
A1.2	25924-C2	construcții de locuințe	Din acte: 0 Masurata: 96	Cu acte	Nr. niveluri:1; S. construita la sol:96 mp; S. construita desfasurata:96 mp; Construcție extinsa fara acte

## Lungime Segmente

1) Valorile lungimilor segmentelor sunt obținute din proiecție în plan.

Punct început	X / Y	Punct sfârșit	X / Y	Lungime segment (** (m))	Punct început	X / Y	Punct sfârșit	X / Y	Lungime segment (** (m))
1	580.709,359 386.405,861	2	580.705,679 386.402,955	4.689	2	580.705,679 386.402,955	3	580.699,619 386.398,666	7.424

Punct început	X / Y	Punct sfârșit	X / Y	Lungime segment (** (m)
3	580.699,619 386.398,666	4	580.689,244 386.391,116	12.831
5	580.681,943 386.385,649	6	580.673,87 386.379,79	9.975
7	580.668,78 386.376,185	8	580.684,818 386.359,62	23.057
9	580.693,153 386.365,766	10	580.701,287 386.371,647	10.037
11	580.714,772 386.381,385	12	580.723,33 386.387,508	10.523
13	580.729,233 386.391,789	14	580.734,388 386.395,496	6.349
15	580.739,996 386.399,72	16	580.748,799 386.406,174	10.915
17	580.789,499 386.436,171	18	580.775,719 386.454,958	23.299
19	580.735,488 386.425,698	20	580.733,389 386.424,119	2.627
21	580.726,716 386.419,153	22	580.719,074 386.413,593	9.451
23	580.716,78 386.411,838	1	580.709,359 386.405,861	9.529

Punct început	X / Y	Punct sfârșit	X / Y	Lungime segment (** (m)
4	580.689,244 386.391,116	5	580.681,943 386.385,649	9.121
6	580.673,87 386.379,79	7	580.668,78 386.376,185	6.237
8	580.684,818 386.359,62	9	580.693,153 386.365,766	10.356
10	580.701,287 386.371,647	11	580.714,772 386.381,385	16.634
12	580.723,33 386.387,508	13	580.729,233 386.391,789	7.292
14	580.734,388 386.395,496	15	580.739,996 386.399,72	7.021
16	580.748,799 386.406,174	17	580.789,499 386.436,171	50.56
18	580.775,719 386.454,958	19	580.735,488 386.425,698	49.746
20	580.733,389 386.424,119	21	580.726,716 386.419,153	8.318
22	580.719,074 386.413,593	23	580.716,78 386.411,838	2.888

\*\* Lungimile segmentelor sunt determinate în planul de proiecție Stereo 70 și sunt rotunjite la 1 milimetru.

\*\*\* Distanța dintre puncte este formată din segmente cumulate ce sunt mai mici decât valoarea 1 milimetru.



**DATE DESPRE IMOBILUL NR. 8122**

Oficiul de Cadastru și Publicitate Imobiliară PRAHOVA  
Biroul de Cadastru și Publicitate Imobiliară Ploiești

**A. Partea I. Descrierea imobilului**

TEREN Intravilan

Adresa: Loc. Ploiestiori, Str Prahovei, Nr. 68, Jud. Prahova

Nr. Crt	Nr cadastral Nr. topografic	Suprafața* (mp)	Observații / Referințe
A1	25925	3.063	Sector cadastral:20 Teren imprejmuit;

**Construcții**

Crt	Nr cadastral Nr. topografic	Adresa	Observații / Referințe
A1.1	25925-C1	Loc. Ploiestiori, Str Prahovei, Nr. 68, Jud. Prahova	Nr. niveluri:2; S. construita la sol:127 mp; S. construita desfasurata:254 mp; Locuinta P+M

**B. Partea II. Proprietari și acte**

Inscrieri privitoare la dreptul de proprietate și alte drepturi reale		Referințe
<b>70184 / 17/10/2013</b>		
Act Notarial nr. 5298, din 16/10/2013 emis de NP POPESCU VIORICA;		
B1	Se infiinteaza cartea funciara 25925 a imobilului cu numarul cadastral 25925/Blejoi, rezultat din dezmembrarea imobilului cu numarul cadastral 25878 inscris in cartea funciara 25878;	A1, A1.1
<b>123839 / 01/11/2019</b>		
Act Notarial nr. 43, din 31/10/2019 emis de NP Calin Mirela;		
B6	Intabulare, drept de PROPRIETATE, dobandit prin Succesiune, cota actuala 1/4, cota initiala 1/4 1) <b>SOARE STELIANA</b>	A1
B7	Intabulare, drept de PROPRIETATE, dobandit prin Succesiune, cota actuala 1/4, cota initiala 1/4 1) <b>SOARE STELIANA</b>	A1.1
B8	Intabulare, drept de PROPRIETATE, dobandit prin Succesiune, cota actuala 3/4, cota initiala 3/4 1) <b>SOARE MĂRIUCA</b>	A1
B9	Intabulare, drept de PROPRIETATE, dobandit prin Succesiune, cota actuala 3/4, cota initiala 3/4 1) <b>SOARE MĂRIUCA</b>	A1.1

**C. Partea III. SARCINI .**

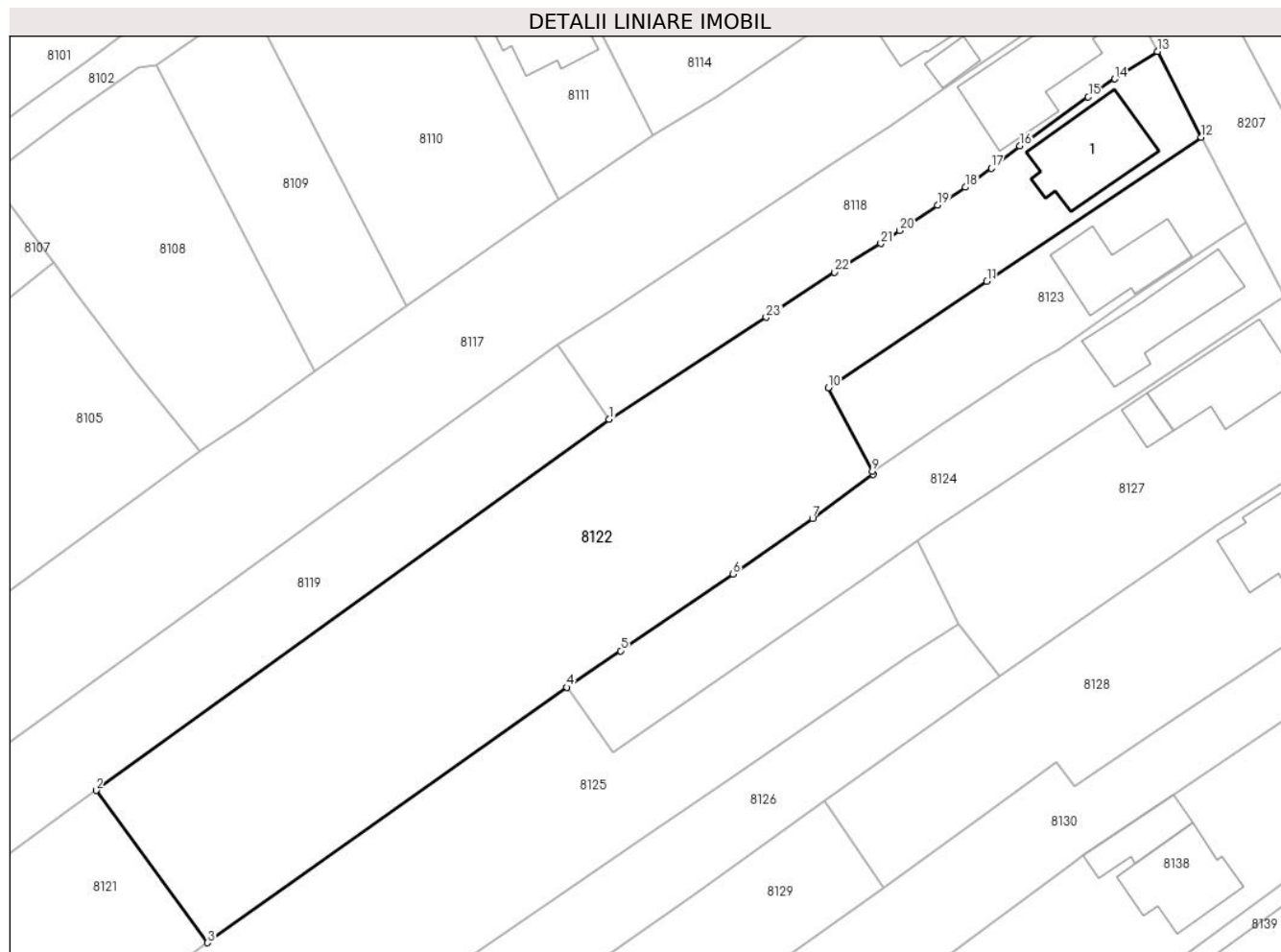
Inscrieri privind dezmembramintele dreptului de proprietate, drepturi reale de garanție și sarcini	Referințe
NU SUNT	

## Anexa Nr. 1 La Partea I

## Teren

Nr cadastral	Suprafața (mp)*	Observații / Referințe
25925	3.063	

\* Suprafața este determinată în planul de proiecție Stereo 70.



## Date referitoare la teren

Crt	Categorie folosință	Intra vilan	Suprafața (mp)	Tarla	Parcelă	Nr. topo	Observații / Referințe
81 22	arabil	DA	2.686	T16	823	-	
81 22	curti constructii	DA	377	T16	821	-	

## Date referitoare la construcții

Crt	Număr	Destinație construcție	Supraf. (mp)	Situație juridică	Observații / Referințe
A1.1	25925-C1	construcții de locuințe	Din acte: 0 Masurata: 127	Cu acte	Nr. niveluri:2; S. construita la sol:127 mp; S. construita desfasurata:254 mp; Locuinta P+M

## Lungime Segmente

1) Valorile lungimilor segmentelor sunt obținute din proiecție în plan.

Punct început	X / Y	Punct sfârșit	X / Y	Lungime segment (** (m)
1	580.839,059 386.500,705	2	580.775,719 386.454,958	78.133
3	580.789,499 386.436,171	4	580.833,809 386.467,685	54.374

Punct început	X / Y	Punct sfârșit	X / Y	Lungime segment (** (m)
2	580.775,719 386.454,958	3	580.789,499 386.436,171	23.299
4	580.833,809 386.467,685	5	580.840,478 386.472,165	8.034



Punct început	X / Y	Punct sfârșit	X / Y	Lungime segment (** (m))
5	580.840,478 386.472,165	6	580.854,335 386.481,641	16.787
7	580.864,154 386.488,495	8	580.871,654 386.493,902	9.246
9	580.871,546 386.494,278	10	580.866,107 386.504,597	11.665
11	580.885,681 386.517,732	12	580.912,155 386.535,497	31.882
13	580.906,73 386.546,074	14	580.901,474 386.542,683	6.255
15	580.898,209 386.540,456	16	580.889,766 386.534,432	10.372
17	580.886,24 386.531,657	18	580.883,027 386.529,337	3.963
19	580.879,588 386.527,128	20	580.874,908 386.523,979	5.641
21	580.872,602 386.522,381	22	580.866,875 386.518,859	6.723
23	580.858,444 386.513,298	1	580.839,059 386.500,705	23.116

Punct început	X / Y	Punct sfârșit	X / Y	Lungime segment (** (m))
6	580.854,335 386.481,641	7	580.864,154 386.488,495	11.975
8	580.871,654 386.493,902	9	580.871,546 386.494,278	0.391
10	580.866,107 386.504,597	11	580.885,681 386.517,732	23.573
12	580.912,155 386.535,497	13	580.906,73 386.546,074	11.887
14	580.901,474 386.542,683	15	580.898,209 386.540,456	3.952
16	580.889,766 386.534,432	17	580.886,24 386.531,657	4.487
18	580.883,027 386.529,337	19	580.879,588 386.527,128	4.087
20	580.874,908 386.523,979	21	580.872,602 386.522,381	2.806
22	580.866,875 386.518,859	23	580.858,444 386.513,298	10.1

\*\* Lungimile segmentelor sunt determinate în planul de proiecție Stereo 70 și sunt rotunjite la 1 milimetru.

\*\*\* Distanța dintre puncte este formată din segmente cumulate ce sunt mai mici decât valoarea 1 milimetru.



**DATE DESPRE IMOBILUL NR. 8123**

Oficiul de Cadastru și Publicitate Imobiliară PRAHOVA  
Biroul de Cadastru și Publicitate Imobiliară Ploiești

**A. Partea I. Descrierea imobilului**

TEREN Intravilan

Adresa: Loc. Ploiestiori, Str Prahovei, Nr. 68A, Jud. Prahova

Nr. Crt	Nr cadastral Nr. topografic	Suprafața* (mp)	Observații / Referințe
A1	25877	Din acte: 800 Masurata: 648	Sector cadastral:20 Teren imprejmuit;

**Construcții**

Crt	Nr cadastral Nr. topografic	Adresa	Observații / Referințe
A1.2	25877-C2	Loc. Ploiestiori, Str Prahovei, Nr. 68A, Jud. Prahova	Nr. niveluri:1; S. construita la sol:102 mp; S. construita desfasurata:102 mp;

**B. Partea II. Proprietari și acte**

Inscrieri privitoare la dreptul de proprietate și alte drepturi reale		Referințe
<b>124041 / 01/11/2019</b>		
Act Notarial nr. 43, din 31/10/2019 emis de NP Calin Mirela;		
B2	Intabulare, drept de PROPRIETATEmostenire, dobandit prin Succesiune, cota actuala 1/4, cota initiala 1/4 1) SOARE STELIANA	A1
B3	Intabulare, drept de PROPRIETATEmostenire, dobandit prin Succesiune, cota actuala 3/4, cota initiala 3/4 1) SOARE MĂRIUCA	A1
B4	Intabulare, drept de PROPRIETATEmostenire, dobandit prin Succesiune, cota actuala 1/4, cota initiala 1/4 1) SOARE STELIANA	A1.2
B5	Intabulare, drept de PROPRIETATEmostenire, dobandit prin Succesiune, cota actuala 3/4, cota initiala 3/4 1) SOARE MĂRIUCA	A1.2
<b>133888 / 19/11/2019</b>		
Act Administrativ nr. 1, din 06/03/2014 emis de PRIMARIA BLEJOI (act administrativ nr 3485 din 29.06.2016, emis de PRIMARIA BLEJOI);		
B6	se actualizeaza informatiile cadastrale in sensul radierii constructiei C1	A1, A1.2

**C. Partea III. SARCINI**

Inscrieri privind dezmembramintele dreptului de proprietate, drepturi reale de garanție și sarcini		Referințe
<b>82722 / 03/12/2013</b>		
Act Administrativ nr. seria DZ nr.881760, din 20/04/1983 emis de CONSILIUL POPULAR AL MUN PLOIESTI;		
C2	se radiaza obligatia de intretinere transcrisa in registrul de transcriptiuni si inscriptiuni sub nr.,3449-3450/1973 si renodata sub C1 prin incheierea numar 38856/06.06.2013	A1, A1.2

## Anexa Nr. 1 La Partea I

## Teren

Nr cadastral	Suprafața (mp)*	Observații / Referințe
25877	Din acte: 800 Masurata: 648	

\* Suprafața este determinată în planul de proiecție Stereo 70.



## Date referitoare la teren

Crt	Categorie folosință	Intravilan	Suprafața (mp)	Tarla	Parcelă	Nr. topo	Observații / Referințe
81 23	arabil	DA	277	T16	822	-	
81 23	curți constructii	DA	372	T16	820/1	-	

## Date referitoare la construcții

Crt	Număr	Destinație construcție	Supraf. (mp)	Situație juridică	Observații / Referințe
A1.2	25877-C2	construcții anexa	Din acte: 0 Masurata: 102	Cu acte	Nr. niveluri:1; S. construita la sol:102 mp; S. construita desfasurata:102 mp;

## Lungime Segmente

1) Valorile lungimilor segmentelor sunt obținute din proiecție în plan.

Punct început	X / Y	Punct sfârșit	X / Y	Lungime segment (** (m)
1	580.871,546 386.494,278	2	580.880,136 386.500,072	10.361
2	580.880,136 386.500,072	3	580.891,576 386.507,619	13.705

Punct început	X / Y	Punct sfârșit	X / Y	Lungime segment (** (m)
3	580.891,576 386.507,619	4	580.894,533 386.509,387	3.445
4	580.894,533 386.509,387	5	580.902,247 386.514,666	9.347
5	580.902,247 386.514,666	6	580.904,175 386.516,092	2.398
6	580.904,175 386.516,092	7	580.914,632 386.523,016	12.542
7	580.914,632 386.523,016	8	580.917,66 386.525,003	3.622
8	580.917,66 386.525,003	9	580.914,827 386.530,39	6.087
9	580.914,827 386.530,39	10	580.912,446 386.534,926	5.123
10	580.912,446 386.534,926	11	580.912,155 386.535,497	0.641
11	580.912,155 386.535,497	12	580.885,681 386.517,732	31.882
12	580.885,681 386.517,732	13	580.866,107 386.504,597	23.573
13	580.866,107 386.504,597	1	580.871,546 386.494,278	11.665

\*\* Lungimile segmentelor sunt determinate în planul de proiecție Stereo 70 și sunt rotunjite la 1 milimetru.

\*\*\* Distanța dintre puncte este formată din segmente cumulate ce sunt mai mici decât valoarea 1 milimetru.



**DATE DESPRE IMOBILUL NR. 8124**

Oficiul de Cadastru și Publicitate Imobiliară PRAHOVA  
Biroul de Cadastru și Publicitate Imobiliară Ploiești

**A. Partea I. Descrierea imobilului**

TEREN Intravilan

Adresa: Loc. Ploiestiori, Nr. 70, Jud. Prahova

Nr. Crt	Nr cadastral Nr. topografic	Suprafața* (mp)	Observații / Referințe
A1	24979	Din acte: 1.000 Masurata: 1.005	Sector cadastral:20 Teren imprejmuit;

**Construcții**

Crt	Nr cadastral Nr. topografic	Adresa	Observații / Referințe
A1.1	24979-C1	Loc. Ploiestiori, Nr. 70, Jud. Prahova	Nr. niveluri:2; S. construita la sol:120 mp; S. construita desfasurata:177 mp;

**B. Partea II. Proprietari și acte**

Inscrieri privitoare la dreptul de proprietate și alte drepturi reale	Referințe	
<b>109076 / 28/11/2017</b>		
Act Administrativ nr. 114, din 28/08/2015 emis de PRIMARIA COMUNEI BLEJOI (act administrativ nr 105024 din 15.11.2017, emis de OCPI PRAHOVA;act administrativ nr 10351 din 26.07.2017, emis de PRIMARIA COMUNEI BLEJOI;act administrativ nr 10341 din 25.07.2017, emis de PRIMARIA COMUNEI BLEJOI;act administrativ nr 7 din 28.08.2015, emis de PRIMARIA COMUNEI BLEJOI;act administrativ nr 16199 din 17.11.2017, emis de PRIMARIA COMUNEI BLEJOI);		
B6	se noteaza actualizarea informatiilor cadastrale in sensul radierii constructiei C2 si desfiintarii partiale a constructiei C1	A1.1
B7	se noteaza actualizarea informatiilor cadastrale in sensul extinderii constructiei C1	A1.1
<b>8271 / 31/01/2018</b>		
Act Notarial nr. 195, din 30/01/2018 emis de NP Ionescu Diana Cristina (act notarial nr 10 din 30.01.2018, emis de NP IONESCU DIANA CRISTINA);		
B8	Intabulare, drept de PROPRIETATEcumparare ca bun comun, dobandit prin Conventie, cota actuala 1/1, cota initiala 1/1 1) APOSTOL MARIUS-ADRIAN 2) APOSTOL ANDREEA-CATALINA	A1
B9	Intabulare, drept de PROPRIETATEcumparare ca bun comun, dobandit prin Conventie, cota actuala 1/1, cota initiala 1/1 1) APOSTOL MARIUS-ADRIAN 2) APOSTOL ANDREEA-CATALINA	A1.1
Act Notarial nr. 196, din 30/01/2018 emis de NP IONESCU DIANA CRISTINA;		
B10	se noteaza interdictiile de instrainare, grevare cu sarcini, inchiriere, dezmembrare, alipire, construire, demolare, restructurare si amenajare 1) CEC BANK SA, CIF:361897	A1, A1.1

**C. Partea III. SARCINI**

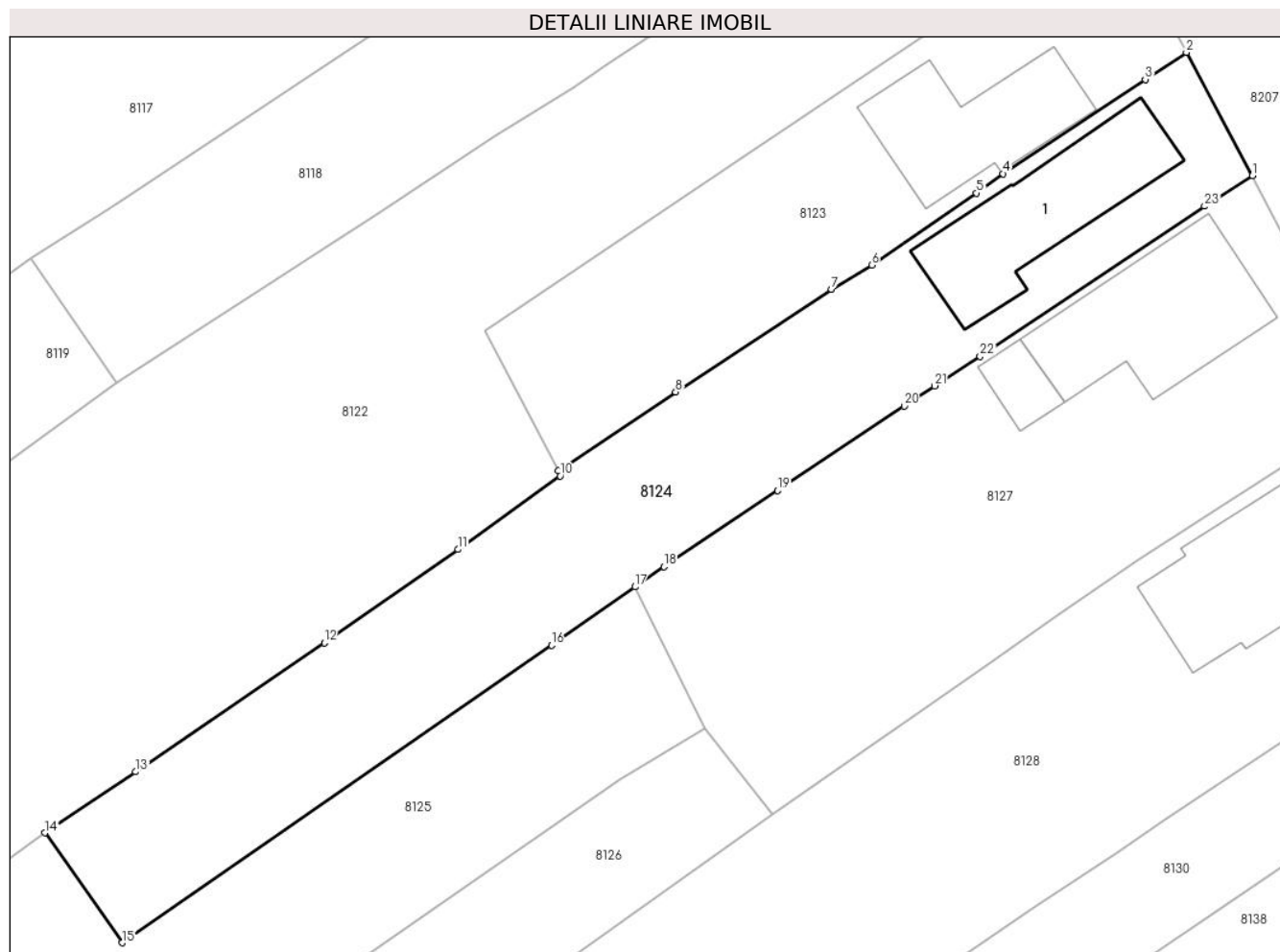
Inscrieri privind dezmembramintele dreptului de proprietate, drepturi reale de garanție și sarcini	Referințe	
<b>8271 / 31/01/2018</b>		
Act Notarial nr. 196, din 30/01/2018 emis de NP IONESCU DIANA CRISTINA;		
C1	Intabulare, drept de IPOTECA, Valoare:241000 LEIplus celelalte obligatii de plata aferente creditului 1) CEC BANK SA, CIF:361897	A1, A1.1

## Anexa Nr. 1 La Partea I

## Teren

Nr cadastral	Suprafața (mp)*	Observații / Referințe
24979	Din acte: 1.000 Masurata: 1.005	

\* Suprafața este determinată în planul de proiecție Stereo 70.



## Date referitoare la teren

Crt	Categorie folosință	Intra vilan	Suprafața (mp)	Tarla	Parcelă	Nr. topo	Observații / Referințe
81 24	arabil	DA	691	T16	826	-	
81 24	curti construcții	DA	314	T16	827	-	

## Date referitoare la construcții

Crt	Număr	Destinație construcție	Supraf. (mp)	Situație juridică	Observații / Referințe
A1.1	24979-C1	construcții de locuințe	120	Cu acte	Nr. niveluri:2; S. construita la sol:120 mp; S. construita desfasurata:177 mp;

## Lungime Segmente

1) Valorile lungimilor segmentelor sunt obținute din proiecție în plan.

Punct început	X / Y	Punct sfârșit	X / Y	Lungime segment (** (m)
1	580.922,509 386.515,961	2	580.917,66 386.525,003	10.26
3	580.914,632 386.523,016	4	580.904,175 386.516,092	12.542

Punct început	X / Y	Punct sfârșit	X / Y	Lungime segment (** (m)
2	580.917,66 386.525,003	3	580.914,632 386.523,016	3.622
4	580.904,175 386.516,092	5	580.902,247 386.514,666	2.398



Punct început	X / Y	Punct sfârșit	X / Y	Lungime segment (** (m)
5	580.902,247 386.514,666	6	580.894,533 386.509,387	9.347
7	580.891,576 386.507,619	8	580.880,136 386.500,072	13.705
9	580.871,546 386.494,278	10	580.871,654 386.493,902	0.391
11	580.864,154 386.488,495	12	580.854,335 386.481,641	11.975
13	580.840,478 386.472,165	14	580.833,809 386.467,685	8.034
15	580.839,487 386.459,612	16	580.871,017 386.481,467	38.364
17	580.877,152 386.485,751	18	580.879,273 386.487,243	2.593
19	580.887,626 386.492,817	20	580.896,927 386.499,025	11.182
21	580.899,162 386.500,517	22	580.902,501 386.502,668	3.972
23	580.918,997 386.513,703	1	580.922,509 386.515,961	4.175

Punct început	X / Y	Punct sfârșit	X / Y	Lungime segment (** (m)
6	580.894,533 386.509,387	7	580.891,576 386.507,619	3.445
8	580.880,136 386.500,072	9	580.871,546 386.494,278	10.361
10	580.871,654 386.493,902	11	580.864,154 386.488,495	9.246
12	580.854,335 386.481,641	13	580.840,478 386.472,165	16.787
14	580.833,809 386.467,685	15	580.839,487 386.459,612	9.87
16	580.871,017 386.481,467	17	580.877,152 386.485,751	7.483
18	580.879,273 386.487,243	19	580.887,626 386.492,817	10.042
20	580.896,927 386.499,025	21	580.899,162 386.500,517	2.687
22	580.902,501 386.502,668	23	580.918,997 386.513,703	19.847

\*\* Lungimile segmentelor sunt determinate în planul de proiecție Stereo 70 și sunt rotunjite la 1 milimetru.

\*\*\* Distanța dintre puncte este formată din segmente cumulate ce sunt mai mici decât valoarea 1 milimetru.



**DATE DESPRE IMOBILUL NR. 8125**

Oficiul de Cadastru și Publicitate Imobiliară PRAHOVA  
Biroul de Cadastru și Publicitate Imobiliară Ploiești

**A. Partea I. Descrierea imobilului**

TEREN Intravilan

Nr. CF vechi:2022(e:2022)

Nr. cadastral vechi:2360

Adresa: Loc. Ploiestiori, Calea Buzau, Nr. 105, Jud. Prahova

Nr. Crt	Nr cadastral Nr. topografic	Suprafața* (mp)	Observații / Referințe
A1	20411	Din acte: 3.866 Masurata: 4.075	Sector cadastral:20 Teren imprejmuit;

**B. Partea II. Proprietari și acte**

Inscrieri privitoare la dreptul de proprietate și alte drepturi reale	Referințe
<b>2954 / 25/01/2007</b>	
Act Notarial nr. 146, din 24/01/2007 emis de NP LUPU MARIA LUIZA;	
B5	A1
Intabulare, drept de PROPRIETATE, dobandit prin Conventie, cota actuala 1/1, cota initiala 1/1	
1) IONETE MARIUS	
2) IONETE RADU - IONEL	

**C. Partea III. SARCINI .**

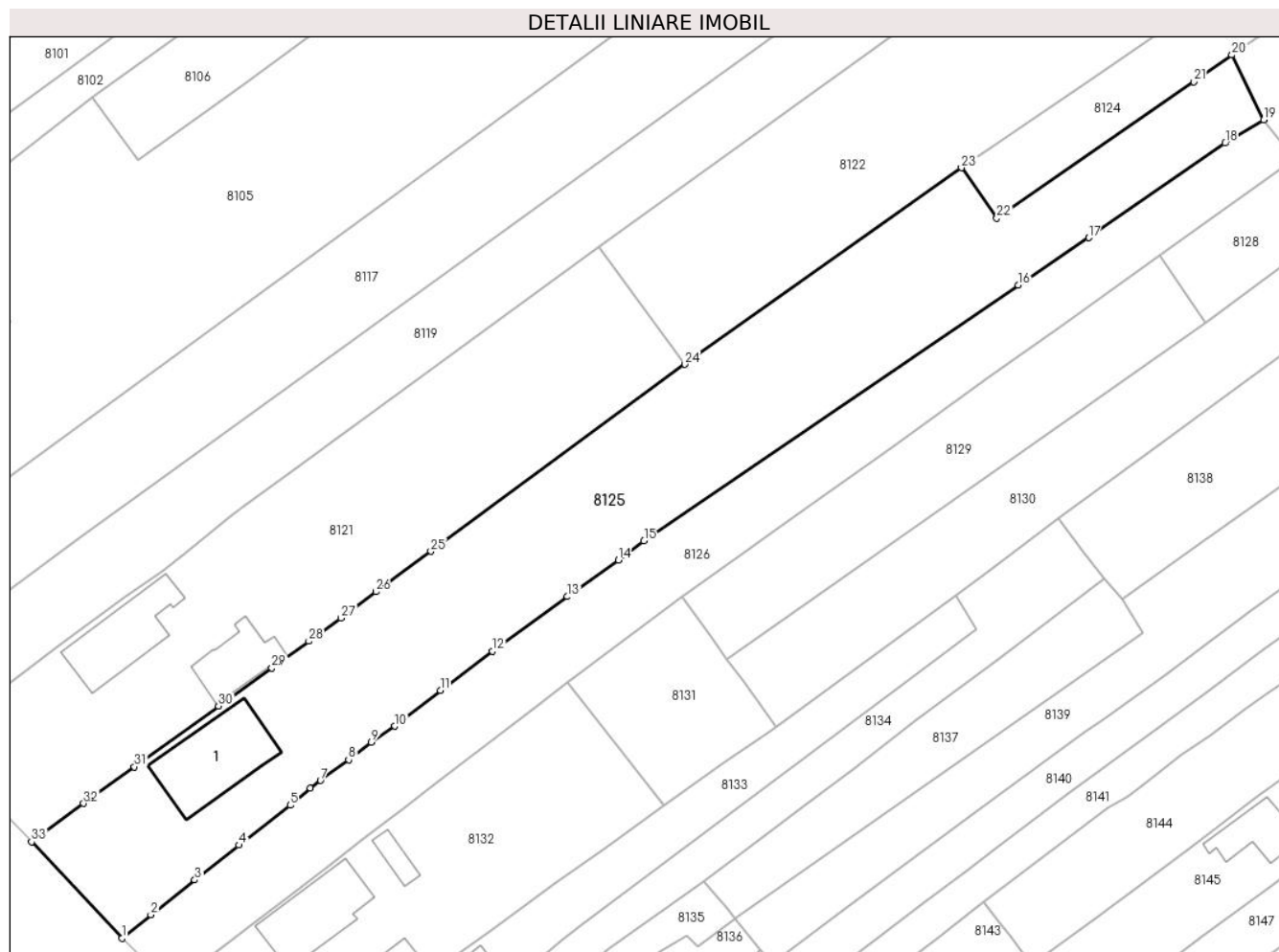
Inscrieri privind dezmembramintele dreptului de proprietate, drepturi reale de garanție și sarcini	Referințe
NU SUNT	

## Anexa Nr. 1 La Partea I

## Teren

Nr cadastral	Suprafața (mp)*	Observații / Referințe
20411	Din acte: 3.866 Masurata: 4.075	

\* Suprafața este determinată în planul de proiecție Stereo 70.



## Date referitoare la teren

Crt	Categorie folosință	Intravilan	Suprafața (mp)	Tarla	Parcelă	Nr. topo	Observații / Referințe
8125	arabil	DA	3.021	T16	829,830	-	
8125	curți constructii	DA	1.054	T16	828	-	

## Date referitoare la construcții

Crt	Număr	Destinație construcție	Supraf. (mp)	Situație juridică	Observații / Referințe
A1.1	20411-C1	construcții de locuințe	197	Fara acte	Nr. niveluri:3; S. construita la sol:197 mp; S. construita desfasurata:311 mp;

## Lungime Segmente

1) Valorile lungimilor segmentelor sunt obținute din proiecție în plan.

Punct început	X / Y	Punct sfârșit	X / Y	Lungime segment (** (m)
1	580.699,307 386.344,191	2	580.703,936 386.347,921	5.945
3	580.710,955 386.353,511	4	580.718,023 386.359,101	9.011

Punct început	X / Y	Punct sfârșit	X / Y	Lungime segment (** (m)
2	580.703,936 386.347,921	3	580.710,955 386.353,511	8.973
4	580.718,023 386.359,101	5	580.726,246 386.365,481	10.408

Punct început	X / Y	Punct sfârșit	X / Y	Lungime segment (** (m))
5	580.726,246 386.365,481	6	580.729,513 386.368,207	4.255
7	580.731,105 386.369,452	8	580.735,618 386.372,758	5.594
9	580.739,273 386.375,574	10	580.743,046 386.378,154	4.571
11	580.750,331 386.383,878	12	580.758,616 386.390,208	10.426
13	580.770,673 386.398,925	14	580.778,869 386.404,816	10.093
15	580.782,94 386.407,876	16	580.842,898 386.448,893	72.645
17	580.854,219 386.456,463	18	580.876,048 386.471,628	26.58
19	580.882,261 386.475,388	20	580.877,152 386.485,751	11.554
21	580.871,017 386.481,467	22	580.839,487 386.459,612	38.364
23	580.833,809 386.467,685	24	580.789,499 386.436,171	54.374
25	580.748,799 386.406,174	26	580.739,996 386.399,72	10.915
27	580.734,388 386.395,496	28	580.729,233 386.391,789	6.349
29	580.723,33 386.387,508	30	580.714,772 386.381,385	10.523
31	580.701,287 386.371,647	32	580.693,153 386.365,766	10.037
33	580.684,818 386.359,62	1	580.699,307 386.344,191	21.166

Punct început	X / Y	Punct sfârșit	X / Y	Lungime segment (** (m))
6	580.729,513 386.368,207	7	580.731,105 386.369,452	2.021
8	580.735,618 386.372,758	9	580.739,273 386.375,574	4.614
10	580.743,046 386.378,154	11	580.750,331 386.383,878	9.265
12	580.758,616 386.390,208	13	580.770,673 386.398,925	14.878
14	580.778,869 386.404,816	15	580.782,94 386.407,876	5.093
16	580.842,898 386.448,893	17	580.854,219 386.456,463	13.619
18	580.876,048 386.471,628	19	580.882,261 386.475,388	7.262
20	580.877,152 386.485,751	21	580.871,017 386.481,467	7.483
22	580.839,487 386.459,612	23	580.833,809 386.467,685	9.87
24	580.789,499 386.436,171	25	580.748,799 386.406,174	50.56
26	580.739,996 386.399,72	27	580.734,388 386.395,496	7.021
28	580.729,233 386.391,789	29	580.723,33 386.387,508	7.292
30	580.714,772 386.381,385	31	580.701,287 386.371,647	16.634
32	580.693,153 386.365,766	33	580.684,818 386.359,62	10.356

\*\* Lungimile segmentelor sunt determinate în planul de proiecție Stereo 70 și sunt rotunjite la 1 milimetru.

\*\*\* Distanța dintre puncte este formată din segmente cumulate ce sunt mai mici decât valoarea 1 milimetru.



**DATE DESPRE IMOBILUL NR. 8126**

Oficiul de Cadastru și Publicitate Imobiliară PRAHOVA  
Biroul de Cadastru și Publicitate Imobiliară Ploiești

**A. Partea I. Descrierea imobilului**

TEREN Intravilan

Adresa: Loc. Ploiestiori, Calea Buzau, Nr. 107, Jud. Prahova

Nr. Crt	Nr cadastral Nr. topografic	Suprafața* (mp)	Observații / Referințe
A1		2.325	Sector cadastral:20 Teren imprejmuit;

**B. Partea II. Proprietari și acte**

Inscrieri privitoare la dreptul de proprietate și alte drepturi reale	Referințe
/	
Hotarare Judecatoreasca nr. 9718, din 07/12/2005 emis de JUDECATORIA PLOIESTI;	
B1	A1
Intabulare, drept de PROPRIETATE, dobandit prin Hotarare Judecatoreasca, cota actuala 1/1, cota initiala 1/1 1) ANDREI ALEXANDRU	

**C. Partea III. SARCINI .**

Inscrieri privind dezmembramintele dreptului de proprietate, drepturi reale de garanție și sarcini	Referințe
NU SUNT	

## Anexa Nr. 1 La Partea I

## Teren

Nr cadastral	Suprafața (mp)*	Observații / Referințe
	2.325	

\* Suprafața este determinată în planul de proiecție Stereo 70.



## Date referitoare la teren

Crt	Categorie folosință	Intravilan	Suprafața (mp)	Tarla	Parcelă	Nr. topo	Observații / Referințe
81 26	arabil	DA	1.705	T16	832	-	
81 26	curți constructii	DA	620	T16	831	-	

## Lungime Segmente

1) Valorile lungimilor segmentelor sunt obținute din proiecție în plan.

Punct început	X / Y	Punct sfârșit	X / Y	Lungime segment (** (m)
1	580.699,307 386.344,191	2	580.702,723 386.340,875	4.761
3	580.706,81 386.336,412	4	580.715,004 386.342,538	10.231
5	580.720,864 386.346,924	6	580.727,244 386.351,771	8.012
7	580.732,967 386.356,187	8	580.737,708 386.359,901	6.023

Punct început	X / Y	Punct sfârșit	X / Y	Lungime segment (** (m)
2	580.702,723 386.340,875	3	580.706,81 386.336,412	6.052
4	580.715,004 386.342,538	5	580.720,864 386.346,924	7.32
6	580.727,244 386.351,771	7	580.732,967 386.356,187	7.229
8	580.737,708 386.359,901	9	580.742,511 386.363,607	6.067



Punct început	X / Y	Punct sfârșit	X / Y	Lungime segment (** (m)
9	580.742,511 386.363,607	10	580.743,836 386.364,597	1.654
11	580.749,925 386.369,353	12	580.765,463 386.381,146	19.507
13	580.770,717 386.385,12	14	580.789,005 386.398,95	22.929
15	580.797,751 386.405,172	16	580.806,691 386.411,464	10.932
17	580.822,516 386.422,725	18	580.838,813 386.434,52	20.118
19	580.849,657 386.442,197	20	580.865,619 386.453,659	19.651
21	580.887,266 386.469,071	22	580.882,261 386.475,388	8.059
23	580.876,048 386.471,628	24	580.854,219 386.456,463	26.58
25	580.842,898 386.448,893	26	580.782,94 386.407,876	72.645
27	580.778,869 386.404,816	28	580.770,673 386.398,925	10.093
29	580.758,616 386.390,208	30	580.750,331 386.383,878	10.426
31	580.743,046 386.378,154	32	580.739,273 386.375,574	4.571
33	580.735,618 386.372,758	34	580.731,105 386.369,452	5.594
35	580.729,513 386.368,207	36	580.726,246 386.365,481	4.255
37	580.718,023 386.359,101	38	580.710,955 386.353,511	9.011
39	580.703,936 386.347,921	1	580.699,307 386.344,191	5.945

Punct început	X / Y	Punct sfârșit	X / Y	Lungime segment (** (m)
10	580.743,836 386.364,597	11	580.749,925 386.369,353	7.726
12	580.765,463 386.381,146	13	580.770,717 386.385,12	6.588
14	580.789,005 386.398,95	15	580.797,751 386.405,172	10.733
16	580.806,691 386.411,464	17	580.822,516 386.422,725	19.423
18	580.838,813 386.434,52	19	580.849,657 386.442,197	13.286
20	580.865,619 386.453,659	21	580.887,266 386.469,071	26.573
22	580.882,261 386.475,388	23	580.876,048 386.471,628	7.262
24	580.854,219 386.456,463	25	580.842,898 386.448,893	13.619
26	580.782,94 386.407,876	27	580.778,869 386.404,816	5.093
28	580.770,673 386.398,925	29	580.758,616 386.390,208	14.878
30	580.750,331 386.383,878	31	580.743,046 386.378,154	9.265
32	580.739,273 386.375,574	33	580.735,618 386.372,758	4.614
34	580.731,105 386.369,452	35	580.729,513 386.368,207	2.021
36	580.726,246 386.365,481	37	580.718,023 386.359,101	10.408
38	580.710,955 386.353,511	39	580.703,936 386.347,921	8.973

\*\* Lungimile segmentelor sunt determinate în planul de proiecție Stereo 70 și sunt rotunjite la 1 milimetru.

\*\*\* Distanța dintre puncte este formată din segmente cumulate ce sunt mai mici decât valoarea 1 milimetru.



**DATE DESPRE IMOBILUL NR. 8127**

Oficiul de Cadastru și Publicitate Imobiliară PRAHOVA  
Biroul de Cadastru și Publicitate Imobiliară Ploiești

**A. Partea I. Descrierea imobilului**

TEREN Intravilan

Adresa: Loc. Ploiestiori, Str Prahovei, Nr. 72, Jud. Prahova

Nr. Crt	Nr cadastral Nr. topografic	Suprafața* (mp)	Observații / Referințe
A1		Din acte: 1.000 Masurata: 1.043	Sector cadastral:20 Teren imprejmuit;

**Construcții**

Crt	Nr cadastral Nr. topografic	Adresa	Observații / Referințe
A1.1		Loc. Ploiestiori, Str Prahovei, Nr. 72, Jud. Prahova	Nr. niveluri:2; S. construita la sol:131 mp; S. construita desfasurata:184 mp; Locuinta P+M; anul construirii: 1998
A1.2		Loc. Ploiestiori, Str Prahovei, Nr. 72, Jud. Prahova	Nr. niveluri:1; S. construita la sol:22 mp; S. construita desfasurata:22 mp; Anexa P; anul construirii: 1999

**B. Partea II. Proprietari și acte**

Inscrieri privitoare la dreptul de proprietate și alte drepturi reale		Referințe
/		
Act Notarial nr. 2309, din 05/09/1997 emis de NP FRANCU MATEI;		
B1	Intabulare, drept de PROPRIETATE, dobandit prin Conventie, cota actuala 1/1, cota initiala 1/1 1) IONETE ARGENTINA MARIANA 2) IONETE MARIUS	A1
Act Administrativ nr. 2, din 21/01/1998 emis de PRIMARIA COMUNEI BLEJOI;		
B2	Intabulare, drept de PROPRIETATE, dobandit prin Construire, cota actuala 1/1, cota initiala 1/1 1) IONETE ARGENTINA MARIANA 2) IONETE MARIUS	A1.1
Act Administrativ nr. 3671, din 26/02/2024 emis de PRIMARIA COMUNEI BLEJOI;		
B3	Intabulare, drept de PROPRIETATE, dobandit prin Construire, cota actuala 1/1, cota initiala 1/1 1) IONETE ARGENTINA MARIANA 2) IONETE MARIUS	A1.2

**C. Partea III. SARCINI .**

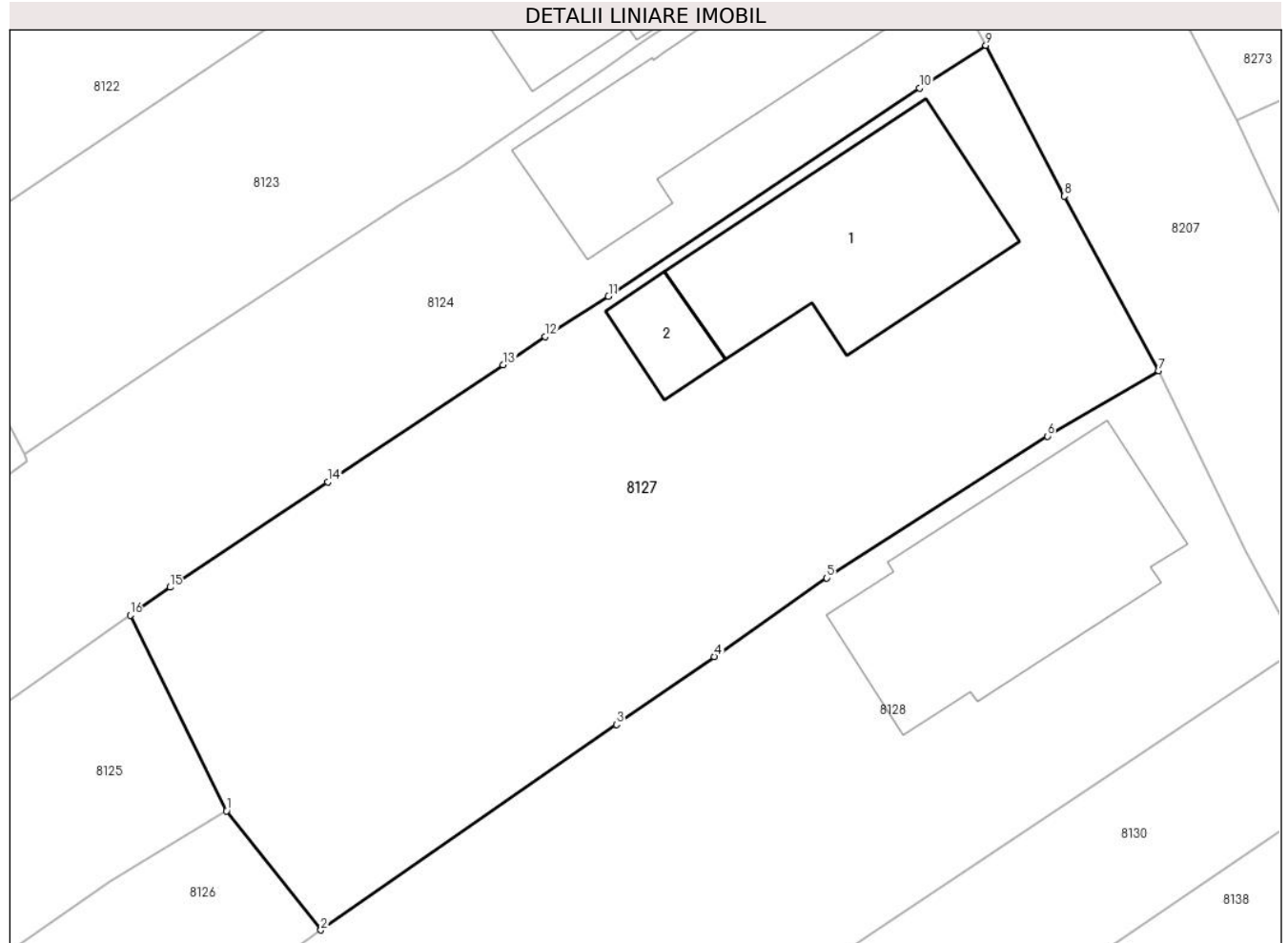
Inscrieri privind dezmembramintele dreptului de proprietate, drepturi reale de garanție și sarcini	Referințe
NU SUNT	

## Anexa Nr. 1 La Partea I

## Teren

Nr cadastral	Suprafața (mp)*	Observații / Referințe
	Din acte: 1.000 Masurata: 1.043	

\* Suprafața este determinată în planul de proiecție Stereo 70.



## Date referitoare la teren

Crt	Categorie folosință	Intra vilan	Suprafața (mp)	Tarla	Parcelă	Nr. topo	Observații / Referințe
81 27	arabil	DA	485	T16	834,835	-	
81 27	curti construcții	DA	559	T16	828,829	-	

## Date referitoare la construcții

Crt	Număr	Destinație construcție	Supraf. (mp)	Situație juridică	Observații / Referințe
A1.1		construcții de locuințe	131	Cu acte	Nr. niveluri:2; S. construita la sol:131 mp; S. construita desfasurata:184 mp; Locuinta P+M; anul construirii: 1998
A1.2		construcții anexa	22	Cu acte	Nr. niveluri:1; S. construita la sol:22 mp; S. construita desfasurata:22 mp; Anexa P; anul construirii: 1999

## Lungime Segmente

1) Valorile lungimilor segmentelor sunt obținute din proiecție în plan.

Punct început	X / Y	Punct sfârșit	X / Y	Lungime segment (** (m)
1	580.882,261 386.475,388	2	580.887,266 386.469,071	8.059

Punct început	X / Y	Punct sfârșit	X / Y	Lungime segment (** (m)
2	580.887,266 386.469,071	3	580.902,931 386.479,97	19.084
3	580.902,931 386.479,97	4	580.908,106 386.483,57	6.304
4	580.908,106 386.483,57	5	580.914,085 386.487,729	7.283
5	580.914,085 386.487,729	6	580.925,771 386.495,247	13.895
6	580.925,771 386.495,247	7	580.931,679 386.498,721	6.854
7	580.931,679 386.498,721	8	580.926,671 386.507,962	10.511
8	580.926,671 386.507,962	9	580.922,509 386.515,961	9.017
9	580.922,509 386.515,961	10	580.918,997 386.513,703	4.175
10	580.918,997 386.513,703	11	580.902,501 386.502,668	19.847
11	580.902,501 386.502,668	12	580.899,162 386.500,517	3.972
12	580.899,162 386.500,517	13	580.896,927 386.499,025	2.687
13	580.896,927 386.499,025	14	580.887,626 386.492,817	11.182
14	580.887,626 386.492,817	15	580.879,273 386.487,243	10.042
15	580.879,273 386.487,243	16	580.877,152 386.485,751	2.593
16	580.877,152 386.485,751	1	580.882,261 386.475,388	11.554

\*\* Lungimile segmentelor sunt determinate în planul de proiecție Stereo 70 și sunt rotunjite la 1 milimetru.

\*\*\* Distanța dintre puncte este formată din segmente cumulate ce sunt mai mici decât valoarea 1 milimetru.



**DATE DESPRE IMOBILUL NR. 8128**

Oficiul de Cadastru și Publicitate Imobiliară PRAHOVA  
Biroul de Cadastru și Publicitate Imobiliară Ploiești

**A. Partea I. Descrierea imobilului**

TEREN Intravilan

Adresa: Loc. Ploiestiori, Str Prahovei, Nr. 74, Jud. Prahova, Fost str. Ograzii nr 613

Nr. Crt	Nr cadastral Nr. topografic	Suprafața* (mp)	Observații / Referințe
A1	32195	1.216	Sector cadastral:20 Teren imprejmuit;

**Construcții**

Crt	Nr cadastral Nr. topografic	Adresa	Observații / Referințe
A1.1	32195-C1	Loc. Ploiestiori, Str Prahovei, Nr. 74, Jud. Prahova, Fost str Ograzii nr 613	Nr. niveluri:1; S. construita la sol:152 mp;

**B. Partea II. Proprietari și acte**

Inscrieri privitoare la dreptul de proprietate și alte drepturi reale		Referințe
<b>84658 / 29/06/2022</b>		
Act Notarial nr. 3216, din 28/06/2022 emis de NP Ivan Constantin;		
B1	Se infiinteaza cartea funciara 32195 a imobilului cu numarul cadastral 32195 / UAT Blejoi, rezultat din dezmembrarea imobilului cu numarul cadastral 22382 in scris in cartea funciara 22382;	A1
Act Notarial nr. 55, din 15/06/2006 emis de NP NECULAE AURELIAN;		
B2	Intabulare, drept de PROPRIETATE, dobandit prin Conventie, cota actuala 1/1, cota initiala 1/1 1) <b>MICLEA VICTORIA</b> <i>OBSERVATII: pozitie transcrisa din CF 22382/Blejoi, in scrisa prin incheierea nr. 32402 din 13/05/2008;</i>	A1, A1.1
Act Notarial nr. 2366, din 11/05/2022 emis de NP IVAN CONSTANTIN (act administrativ nr 9238 din 12.05.2022, emis de PRIMARIA COMUNEI BLEJOI);		
B3	se noteaza actualizarea informatiilor cadastrale conform documentatiei tehnice avizate in sensul ca adresa actuala a imobilului este: "comuna Blejoi, sat Ploiestiori, Str Prahovei, Nr. 74 , judetul Prahova" <i>OBSERVATII: pozitie transcrisa din CF 22382/Blejoi, in scrisa prin incheierea nr. 66548 din 19/05/2022;</i>	A1, A1.1
B4	se noteaza actualizarea informatiilor cadastrale conform documentatiei tehnice avizate in sensul modificarii limitei imobilului <i>OBSERVATII: pozitie transcrisa din CF 22382/Blejoi, in scrisa prin incheierea nr. 66548 din 19/05/2022;</i>	A1

**C. Partea III. SARCINI .**

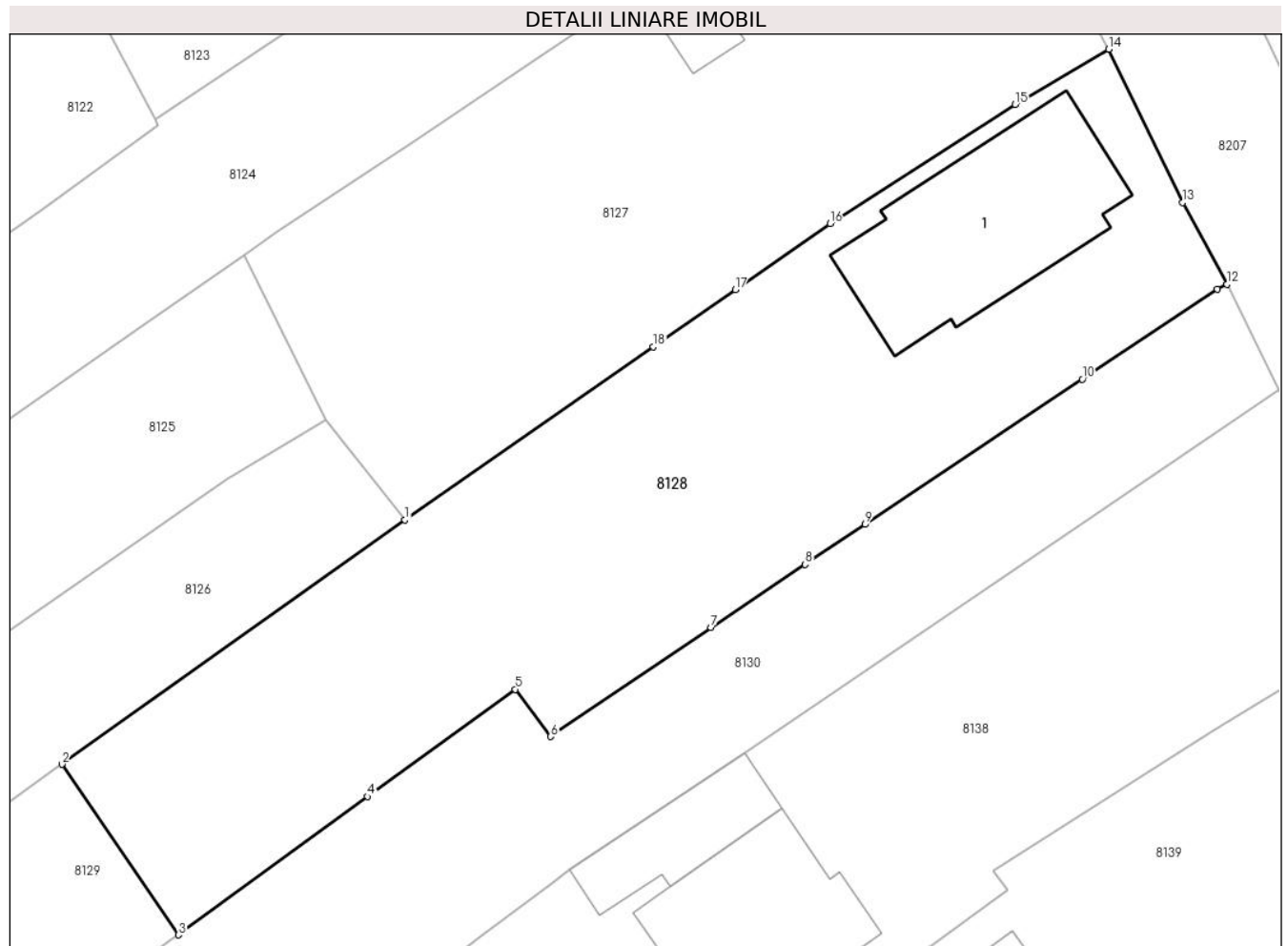
Inscrieri privind dezmembramintele dreptului de proprietate, drepturi reale de garanție și sarcini	Referințe
NU SUNT	

## Anexa Nr. 1 La Partea I

## Teren

Nr cadastral	Suprafața (mp)*	Observații / Referințe
32195	1.216	

\* Suprafața este determinată în planul de proiecție Stereo 70.



## Date referitoare la teren

Crt	Categorie folosință	Intra vilan	Suprafața (mp)	Tarla	Parcelă	Nr. topo	Observații / Referințe
8128	arabil	DA	661	T16	834	-	
8128	curți constructii	DA	556	T16	833	-	

## Date referitoare la construcții

Crt	Număr	Destinație construcție	Supraf. (mp)	Situație juridică	Observații / Referințe
A1.1	32195-C1	construcții de locuințe	Din acte: 0 Masurata: 152	Cu acte	Nr. niveluri:1; S. construita la sol:152 mp;

## Lungime Segmente

1) Valorile lungimilor segmentelor sunt obținute din proiecție în plan.

Punct început	X / Y	Punct sfârșit	X / Y	Lungime segment (** (m)
1	580.887,266 386.469,071	2	580.865,619 386.453,659	26.573
2	580.865,619 386.453,659	3	580.872,976 386.442,908	13.027



Punct început	X / Y	Punct sfârșit	X / Y	Lungime segment (** (m)
3	580.872,976 386.442,908	4	580.884,889 386.451,627	14.763
4	580.884,889 386.451,627	5	580.894,234 386.458,384	11.532
5	580.894,234 386.458,384	6	580.896,462 386.455,403	3.722
6	580.896,462 386.455,403	7	580.906,577 386.462,275	12.229
7	580.906,577 386.462,275	8	580.912,521 386.466,253	7.152
8	580.912,521 386.466,253	9	580.916,286 386.468,772	4.53
9	580.916,286 386.468,772	10	580.930,008 386.477,929	16.497
10	580.930,008 386.477,929	11	580.938,518 386.483,588	10.22
11	580.938,518 386.483,588	12	580.939,143 386.483,9	0.699
12	580.939,143 386.483,9	13	580.936,319 386.489,05	5.873
13	580.936,319 386.489,05	14	580.931,679 386.498,721	10.727
14	580.931,679 386.498,721	15	580.925,771 386.495,247	6.854
15	580.925,771 386.495,247	16	580.914,085 386.487,729	13.895
16	580.914,085 386.487,729	17	580.908,106 386.483,57	7.283
17	580.908,106 386.483,57	18	580.902,931 386.479,97	6.304
18	580.902,931 386.479,97	1	580.887,266 386.469,071	19.084

\*\* Lungimile segmentelor sunt determinate în planul de proiecție Stereo 70 și sunt rotunjite la 1 milimetru.

\*\*\* Distanța dintre puncte este formată din segmente cumulate ce sunt mai mici decât valoarea 1 milimetru.



**DATE DESPRE IMOBILUL NR. 8129**

Oficiul de Cadastru și Publicitate Imobiliară PRAHOVA  
Biroul de Cadastru și Publicitate Imobiliară Ploiești

**A. Partea I. Descrierea imobilului**

TEREN Intravilan

Adresa: Loc. Ploiestiori, Str Prahovei, Jud. Prahova, Fost str. Ograzii nr 613

Nr. Crt	Nr cadastral Nr. topografic	Suprafața* (mp)	Observații / Referințe
A1	32196	1.186	Sector cadastral:20 Teren neimprejmut;

**B. Partea II. Proprietari și acte**

Inscrieri privitoare la dreptul de proprietate și alte drepturi reale		Referințe
<b>84658 / 29/06/2022</b>		
Act Notarial nr. 3216, din 28/06/2022 emis de NP Ivan Constantin;		
B1	Se infiinteaza cartea funciara 32196 a imobilului cu numarul cadastral 32196 / UAT Blejoi, rezultat din dezmembrarea imobilului cu numarul cadastral 22382 inscris in cartea funciara 22382;	A1
Act Notarial nr. 2366, din 11/05/2022 emis de NP IVAN CONSTANTIN (act administrativ nr 9238 din 12.05.2022, emis de PRIMARIA COMUNEI BLEJOI);		
B3	se noteaza actualizarea informatiilor cadastrale conform documentatiei tehnice avizate in sensul ca adresa actuala a imobilului este: "comuna Blejoi, sat Ploiestiori, Str Prahovei, Nr. 74 , judetul Prahova"	A1
<i>OBSERVATII: pozitie transcrisa din CF 22382/Blejoi, inscrisa prin incheierea nr. 66548 din 19/05/2022;</i>		
B4	se noteaza actualizarea informatiilor cadastrale conform documentatiei tehnice avizate in sensul modificarii limitei imobilului	A1
<i>OBSERVATII: pozitie transcrisa din CF 22382/Blejoi, inscrisa prin incheierea nr. 66548 din 19/05/2022;</i>		
<b>84663 / 29/06/2022</b>		
Act Notarial nr. 3217, din 28/06/2022 emis de NP Ivan Constantin;		
B6	Intabulare, drept de PROPRIETATE cumparare ca bun comun, dobandit prin Conventie, cota actuala 1/1, cota initiala 1/1	A1
1) NICOLAE ADRIAN 2) NICOLAE MARILENA		

**C. Partea III. SARCINI .**

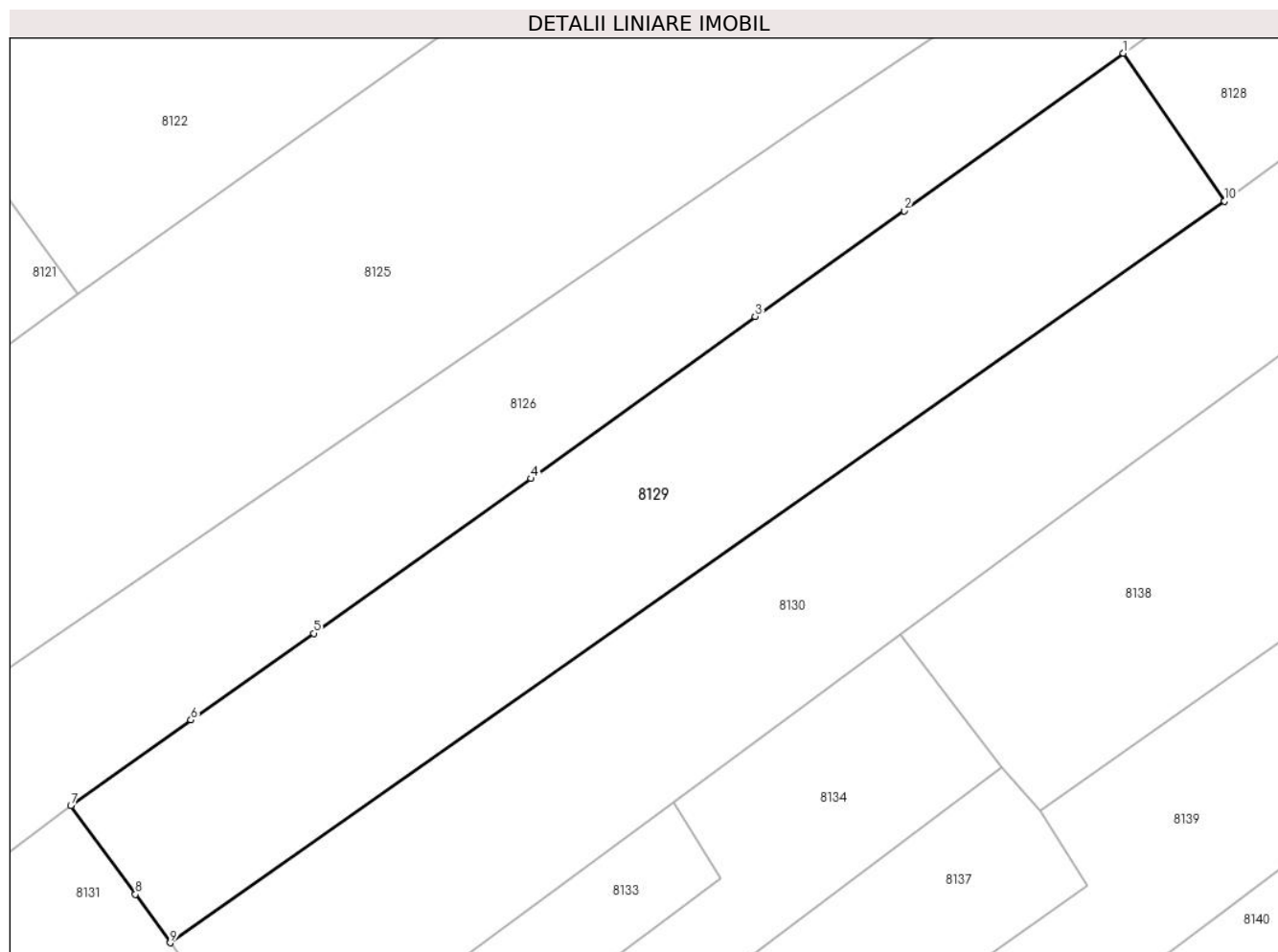
Inscrieri privind dezmembramintele dreptului de proprietate, drepturi reale de garanție și sarcini	Referințe
NU SUNT	

## Anexa Nr. 1 La Partea I

## Teren

Nr cadastral	Suprafața (mp)*	Observații / Referințe
32196	1.186	

\* Suprafața este determinată în planul de proiecție Stereo 70.



## Date referitoare la teren

Crt	Categorie folosință	Intravilan	Suprafața (mp)	Tarla	Parcelă	Nr. topo	Observații / Referințe
8129	arabil	DA	1.186	T16	834	-	A 834 = 1132 mp

## Lungime Segmente

1) Valorile lungimilor segmentelor sunt obținute din proiecție în plan.

Punct început	X / Y	Punct sfârșit	X / Y	Lungime segment (** (m)
1	580.865,619 386.453,659	2	580.849,657 386.442,197	19.651
2	580.849,657 386.442,197	3	580.838,813 386.434,52	13.286
3	580.838,813 386.434,52	4	580.822,516 386.422,725	20.118
4	580.822,516 386.422,725	5	580.806,691 386.411,464	19.423
5	580.806,691 386.411,464	6	580.797,751 386.405,172	10.932

Punct început	X / Y	Punct sfârșit	X / Y	Lungime segment (** (m)
6	580.797,751 386.405,172	7	580.789,005 386.398,95	10.733
7	580.789,005 386.398,95	8	580.793,709 386.392,495	7.987
8	580.793,709 386.392,495	9	580.796,238 386.388,965	4.342
9	580.796,238 386.388,965	10	580.872,976 386.442,908	93.801
10	580.872,976 386.442,908	1	580.865,619 386.453,659	13.027

\*\* Lungimile segmentelor sunt determinate în planul de proiecție Stereo 70 și sunt rotunjite la 1 milimetru.

\*\*\* Distanța dintre puncte este formată din segmente cumulate ce sunt mai mici decât valoarea 1 milimetru.



**DATE DESPRE IMOBILUL NR. 8130**

Oficiul de Cadastru și Publicitate Imobiliară PRAHOVA  
Biroul de Cadastru și Publicitate Imobiliară Ploiești

**A. Partea I. Descrierea imobilului**

TEREN Intravilan

Adresa: Loc. Ploiestiori, Str Prahovei, Nr. 76, Jud. Prahova, Str Prahovei ( fost Ograzi), nr 76

Nr. Crt	Nr cadastral Nr. topografic	Suprafața* (mp)	Observații / Referințe
A1	32185	Din acte: 1.803 Masurata: 1.850	Sector cadastral:20 Teren neimprejmut;

**B. Partea II. Proprietari și acte**

Inscrieri privitoare la dreptul de proprietate și alte drepturi reale	Referințe
<b>80392 / 20/06/2022</b>	
Act Notarial nr. 3039, din 17/06/2022 emis de NP Ivan Constantin (act notarial nr 144 din 08.07.2022, emis de NP Ivan Constantin);	
B3	A1
Intabulare, drept de PROPRIETATE cumparare ca bun comun, dobandit prin Conventie, cota actuala 1/1, cota initiala 1/1	
1) <b>NICOLAE ADRIAN</b>	
2) <b>NICOLAE MARILENA</b>	

**C. Partea III. SARCINI .**

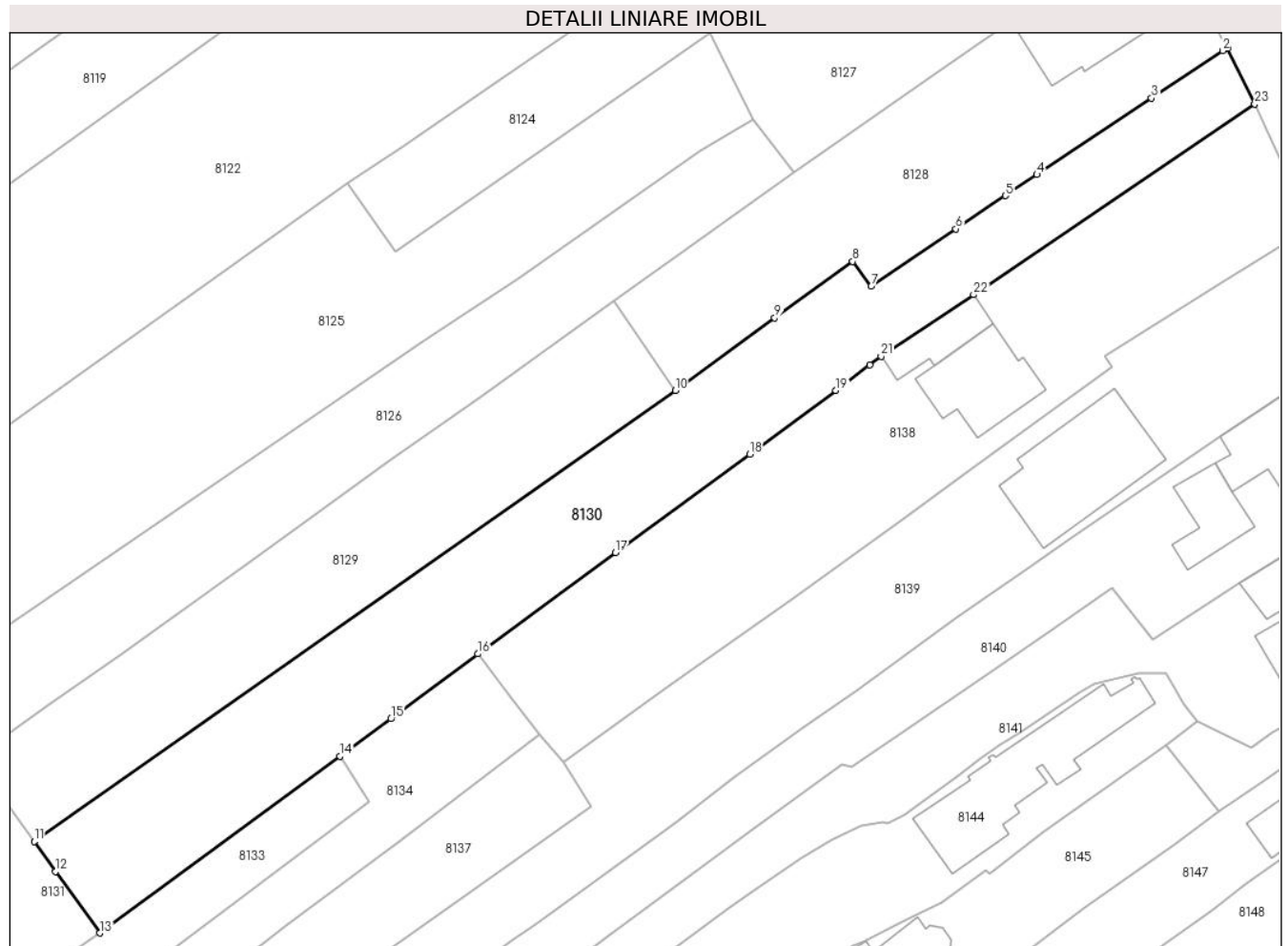
Inscrieri privind dezmembramintele dreptului de proprietate, drepturi reale de garanție și sarcini	Referințe
NU SUNT	

## Anexa Nr. 1 La Partea I

## Teren

Nr cadastral	Suprafața (mp)*	Observații / Referințe
32185	Din acte: 1.803 Masurata: 1.850	

\* Suprafața este determinată în planul de proiecție Stereo 70.



## Date referitoare la teren

Crt	Categorie folosință	Intra vilan	Suprafața (mp)	Tarla	Parcelă	Nr. topo	Observații / Referințe
8130	arabil	DA	1.850	T16	835	-	

## Lungime Segmente

1) Valorile lungimilor segmentelor sunt obținute din proiecție în plan.

Punct început	X / Y	Punct sfârșit	X / Y	Lungime segment (** (m)
1	580.939,143 386.483,9	2	580.938,518 386.483,588	0.699
3	580.930,008 386.477,929	4	580.916,286 386.468,772	16.497
5	580.912,521 386.466,253	6	580.906,577 386.462,275	7.152
7	580.896,462 386.455,403	8	580.894,234 386.458,384	3.722
9	580.884,889 386.451,627	10	580.872,976 386.442,908	14.763

Punct început	X / Y	Punct sfârșit	X / Y	Lungime segment (** (m)
2	580.938,518 386.483,588	3	580.930,008 386.477,929	10.22
4	580.916,286 386.468,772	5	580.912,521 386.466,253	4.53
6	580.906,577 386.462,275	7	580.896,462 386.455,403	12.229
8	580.894,234 386.458,384	9	580.884,889 386.451,627	11.532
10	580.872,976 386.442,908	11	580.796,238 386.388,965	93.801



Punct început	X / Y	Punct sfârșit	X / Y	Lungime segment (** (m)
11	580.796,238 386.388,965	12	580.798,814 386.385,37	4.423
13	580.804,077 386.377,994	14	580.832,849 386.399,171	35.725
15	580.838,941 386.403,635	16	580.849,338 386.411,416	12.986
17	580.865,832 386.423,536	18	580.881,911 386.435,321	19.935
19	580.892,221 386.442,91	20	580.896,271 386.445,985	5.085
21	580.897,619 386.447,016	22	580.908,71 386.454,402	13.325
23	580.942,377 386.477,225	1	580.939,143 386.483,9	7.417

Punct început	X / Y	Punct sfârșit	X / Y	Lungime segment (** (m)
12	580.798,814 386.385,37	13	580.804,077 386.377,994	9.061
14	580.832,849 386.399,171	15	580.838,941 386.403,635	7.552
16	580.849,338 386.411,416	17	580.865,832 386.423,536	20.468
18	580.881,911 386.435,321	19	580.892,221 386.442,91	12.802
20	580.896,271 386.445,985	21	580.897,619 386.447,016	1.697
22	580.908,71 386.454,402	23	580.942,377 386.477,225	40.674

\*\* Lungimile segmentelor sunt determinate în planul de proiecție Stereo 70 și sunt rotunjite la 1 milimetru.

\*\*\* Distanța dintre puncte este formată din segmente cumulate ce sunt mai mici decât valoarea 1 milimetru.



**DATE DESPRE IMOBILUL NR. 8131**

Oficiul de Cadastru și Publicitate Imobiliară PRAHOVA  
Biroul de Cadastru și Publicitate Imobiliară Ploiești

**A. Partea I. Descrierea imobilului**

TEREN Intravilan

Adresa: Loc. Ploiestiori, Jud. Prahova

Nr. Crt	Nr cadastral Nr. topografic	Suprafața* (mp)	Observații / Referințe
A1		569	Sector cadastral:20 Teren neimprejmuit; Teren la dispozitia comisiei locale de fond funciar

**B. Partea II. Proprietari și acte**

Inscrieri privitoare la dreptul de proprietate și alte drepturi reale		Referințe
/		
Act Normativ nr. 7, din 13/03/1996 emis de PARLAMENTUL ROMANIEI;		
B1	Intabulare, drept de PROPRIETATE, dobandit prin Lege, cota actuala 1/1, cota initiala 1/1 1) <b>NEIDENTIFICAT NEIDENTIFICAT</b>	A1
B2	Se noteaza PROPRIETAR NEIDENTIFICAT, rezerva comisiei locale de fond funciar - conform art. 13, alin. 14	A1

**C. Partea III. SARCINI .**

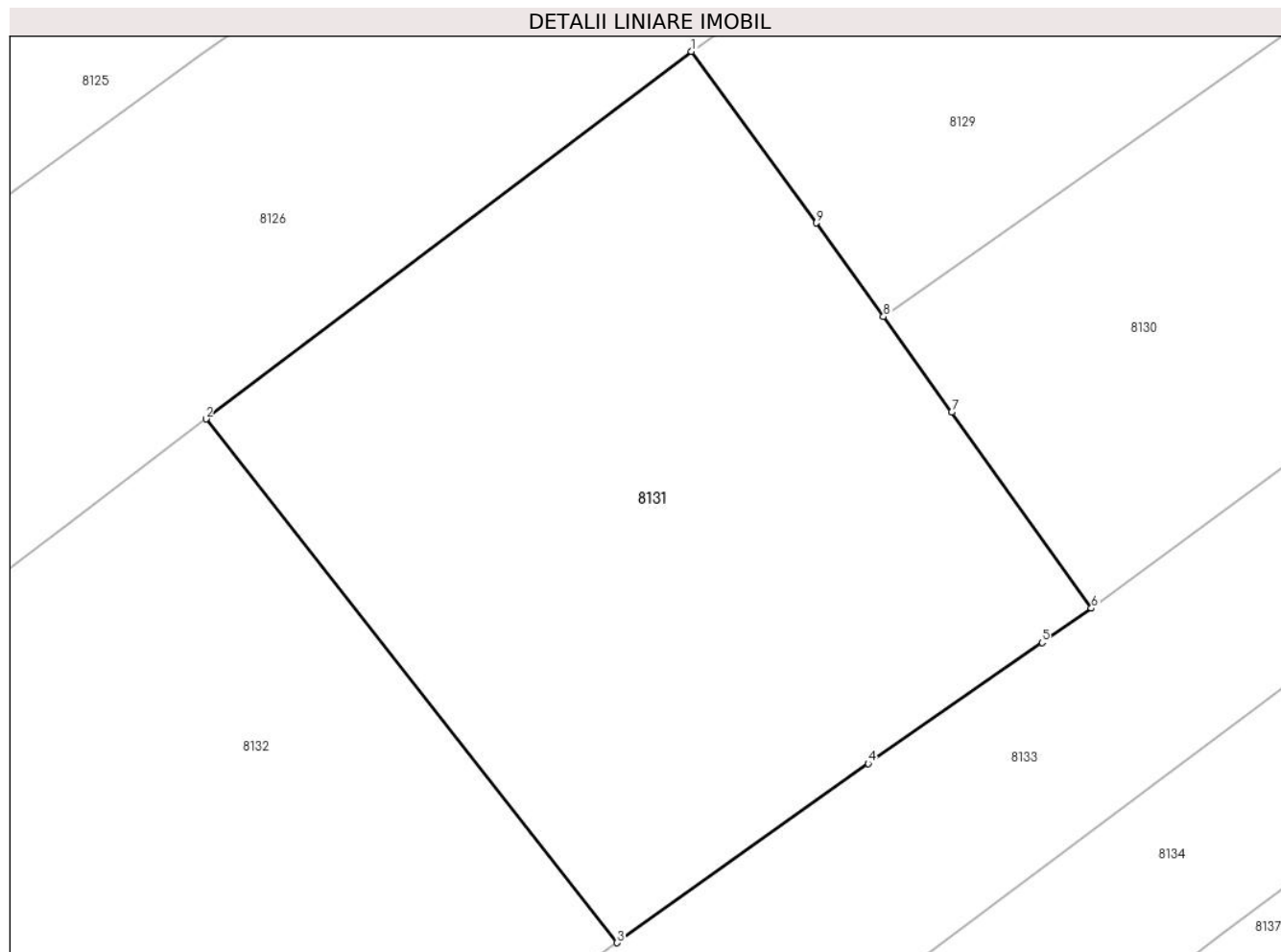
Inscrieri privind dezmembramintele dreptului de proprietate, drepturi reale de garanție și sarcini	Referințe
NU SUNT	

## Anexa Nr. 1 La Partea I

## Teren

Nr cadastral	Suprafața (mp)*	Observații / Referințe
	569	Teren la dispozitia comisiei locale de fond funciar

\* Suprafața este determinată în planul de proiecție Stereo 70.



## Date referitoare la teren

Crt	Categorie folosință	Intravilan	Suprafața (mp)	Tarla	Parcelă	Nr. topo	Observații / Referințe
8131	arabil	DA	569	T16	836/1	-	

## Lungime Segmente

1) Valorile lungimilor segmentelor sunt obținute din proiecție în plan.

Punct început	X / Y	Punct sfârșit	X / Y	Lungime segment (** (m)
1	580.789,005 386.398,95	2	580.770,717 386.385,12	22.929
2	580.770,717 386.385,12	3	580.786,21 386.365,405	25.074
3	580.786,21 386.365,405	4	580.795,667 386.372,153	11.618
4	580.795,667 386.372,153	5	580.802,214 386.376,705	7.974
5	580.802,214 386.376,705	6	580.804,077 386.377,994	2.265

Punct început	X / Y	Punct sfârșit	X / Y	Lungime segment (** (m)
6	580.804,077 386.377,994	7	580.798,814 386.385,37	9.061
7	580.798,814 386.385,37	8	580.796,238 386.388,965	4.423
8	580.796,238 386.388,965	9	580.793,709 386.392,495	4.342
9	580.793,709 386.392,495	1	580.789,005 386.398,95	7.987

\*\* Lungimile segmentelor sunt determinate în planul de proiecție Stereo 70 și sunt rotunjite la 1 milimetru.

\*\*\* Distanța dintre puncte este formată din segmente cumulate ce sunt mai mici decât valoarea 1 milimetru.



**DATE DESPRE IMOBILUL NR. 8132**

Oficiul de Cadastru și Publicitate Imobiliară PRAHOVA  
Biroul de Cadastru și Publicitate Imobiliară Ploiești

**A. Partea I. Descrierea imobilului**

TEREN Intravilan

Adresa: Loc. Ploiestiori, Calea Buzau, Nr. 109, Jud. Prahova

Nr. Crt	Nr cadastral Nr. topografic	Suprafața* (mp)	Observații / Referințe
A1	25607	Din acte: 1.907 Masurata: 1.913	Sector cadastral:20 Teren imprejmuit;

**Construcții**

Crt	Nr cadastral Nr. topografic	Adresa	Observații / Referințe
A1.1	25607-C1	Loc. Ploiestiori, Calea Buzau, Nr. 109, Jud. Prahova	Nr. niveluri:2; S. construita la sol:155 mp; S. construita desfasurata:277 mp;
A1.3	25607-C3	Loc. Ploiestiori, Calea Buzau, Nr. 109, Jud. Prahova	Nr. niveluri:1; S. construita la sol:27 mp; S. construita desfasurata:27 mp;

**B. Partea II. Proprietari și acte**

Inscrieri privitoare la dreptul de proprietate și alte drepturi reale		Referințe
<b>26401 / 15/04/2013</b>		
Act Notarial nr. 1445, din 12/04/2013 emis de NP TUDOSE MARIA;		
B4	Intabulare, drept de PROPRIETATEpartaj, dobandit prin Conventie, cota actuala 1/1, cota initiala 1/1 1) DUMITRASCU IONUT CRISTIAN	A1, A1.1, A1.3

**C. Partea III. SARCINI**

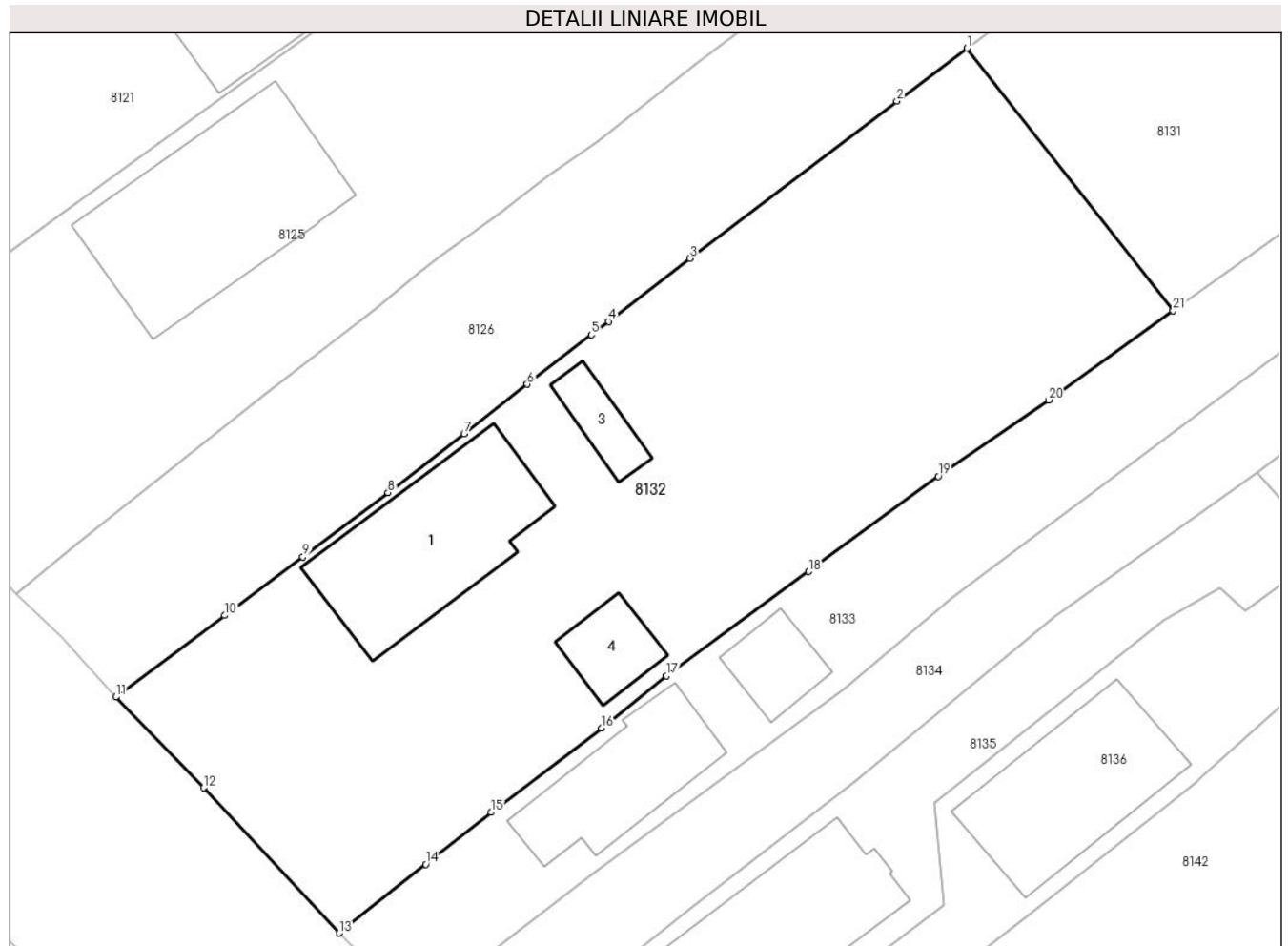
Inscrieri privind dezmembramintele dreptului de proprietate, drepturi reale de garanție și sarcini		Referințe
<b>26401 / 15/04/2013</b>		
Act Notarial nr. 1445, din 12/04/2013 emis de NP TUDOSE MARIA;		
C1	Intabulare, drept de UZUFRACT VIAGER, cota actuala 1/1, cota initiala 1/1 1) DUMITRASCU MARIA	A1, A1.1, A1.3
C2	Intabulare, drept de IPOTECA LEGALA, Valoare:0 reprezentand contravaloarea obligatiei de intretinere, cota actuala 1/1, cota initiala 1/1 1) DUMITRASCU MARIA	A1, A1.1, A1.3

## Anexa Nr. 1 La Partea I

## Teren

Nr cadastral	Suprafața (mp)*	Observații / Referințe
25607	Din acte: 1.907 Masurata: 1.913	

\* Suprafața este determinată în planul de proiecție Stereo 70.



## Date referitoare la teren

Crt	Categorie folosință	Intra vilan	Suprafața (mp)	Tarla	Parcelă	Nr. topo	Observații / Referințe
81 32	arabil	DA	827	T16	836	-	
81 32	curti constructii	DA	1.086	T16	837	-	

## Date referitoare la construcții

Crt	Număr	Destinație construcție	Supraf. (mp)	Situație juridică	Observații / Referințe
A1.1	25607-C1	construcții de locuințe	155	Cu acte	Nr. niveluri:2; S. construita la sol:155 mp; S. construita desfasurata:277 mp;
A1.3	25607-C3	construcții anexa	27	Cu acte	Nr. niveluri:1; S. construita la sol:27 mp; S. construita desfasurata:27 mp;
A1.4	25607-C4	construcții anexa	36	Fara acte	Nr. niveluri:1; S. construita la sol:36 mp; S. construita desfasurata:36 mp;

## Lungime Segmente

1) Valorile lungimilor segmentelor sunt obținute din proiecție în plan.

Punct început	X / Y	Punct sfârșit	X / Y	Lungime segment (** (m)	Punct început	X / Y	Punct sfârșit	X / Y	Lungime segment (** (m)
---------------	-------	---------------	-------	-------------------------	---------------	-------	---------------	-------	-------------------------



Punct început	X / Y	Punct sfârșit	X / Y	Lungime segment (** (m)
1	580.770,717 386.385,12	2	580.765,463 386.381,146	6.588
3	580.749,925 386.369,353	4	580.743,836 386.364,597	7.726
5	580.742,511 386.363,607	6	580.737,708 386.359,901	6.067
7	580.732,967 386.356,187	8	580.727,244 386.351,771	7.229
9	580.720,864 386.346,924	10	580.715,004 386.342,538	7.32
11	580.706,81 386.336,412	12	580.713,42 386.329,61	9.485
13	580.723,601 386.318,701	14	580.730,076 386.323,866	8.283
15	580.734,996 386.327,752	16	580.743,277 386.334,078	10.421
17	580.748,168 386.338,015	18	580.758,825 386.345,833	13.217
19	580.768,566 386.352,98	20	580.776,841 386.358,712	10.066
21	580.786,21 386.365,405	1	580.770,717 386.385,12	25.074

Punct început	X / Y	Punct sfârșit	X / Y	Lungime segment (** (m)
2	580.765,463 386.381,146	3	580.749,925 386.369,353	19.507
4	580.743,836 386.364,597	5	580.742,511 386.363,607	1.654
6	580.737,708 386.359,901	7	580.732,967 386.356,187	6.023
8	580.727,244 386.351,771	9	580.720,864 386.346,924	8.012
10	580.715,004 386.342,538	11	580.706,81 386.336,412	10.231
12	580.713,42 386.329,61	13	580.723,601 386.318,701	14.922
14	580.730,076 386.323,866	15	580.734,996 386.327,752	6.27
16	580.743,277 386.334,078	17	580.748,168 386.338,015	6.279
18	580.758,825 386.345,833	19	580.768,566 386.352,98	12.082
20	580.776,841 386.358,712	21	580.786,21 386.365,405	11.514

\*\* Lungimile segmentelor sunt determinate în planul de proiecție Stereo 70 și sunt rotunjite la 1 milimetru.

\*\*\* Distanța dintre puncte este formată din segmente cumulate ce sunt mai mici decât valoarea 1 milimetru.



**DATE DESPRE IMOBILUL NR. 8133**

Oficiul de Cadastru și Publicitate Imobiliară PRAHOVA  
Biroul de Cadastru și Publicitate Imobiliară Ploiești

**A. Partea I. Descrierea imobilului**

TEREN Intravilan

Adresa: Loc. Ploiestiori, Calea Buzau, Nr. 111, Jud. Prahova

Nr. Crt	Nr cadastral Nr. topografic	Suprafața* (mp)	Observații / Referințe
A1		Din acte: 1.003 Masurata: 1.019	Sector cadastral:20 Teren imprejmuit;

**Construcții**

Crt	Nr cadastral Nr. topografic	Adresa	Observații / Referințe
A1.1		Loc. Ploiestiori, Calea Buzau, Nr. 111, Jud. Prahova	Nr. niveluri:1; S. construita la sol:95 mp; S. construita desfasurata:95 mp; Locuinta P; anul construirii: 1984
A1.2		Loc. Ploiestiori, Calea Buzau, Nr. 111, Jud. Prahova	Nr. niveluri:1; S. construita la sol:37 mp; S. construita desfasurata:37 mp; Anexa P; anul construirii: 1998

**B. Partea II. Proprietari și acte**

Inscrieri privitoare la dreptul de proprietate și alte drepturi reale		Referințe
/		
Hotarare Judecatoreasca nr. 622, din 18/01/1999 emis de JUDECATORIA PLOIESTI;		
B1	Intabulare, drept de PROPRIETATE, dobandit prin Hotarare Judecatoreasca, cota actuala 1/1, cota initiala 1/1 1) <b>BADEA AUREL</b>	A1
Act Administrativ nr. 6, din 19/03/1984 emis de CONSILIUL POPULAR AL COMUNEI BLEJOI;		
B2	Intabulare, drept de PROPRIETATE, dobandit prin Construire, cota actuala 1/1, cota initiala 1/1 1) <b>BADEA AUREL</b>	A1.1
Act Administrativ nr. 3671, din 26/02/2024 emis de PRIMARIA COMUNEI BLEJOI (Adeverinta de insusire);		
B3	Intabulare, drept de PROPRIETATE, dobandit prin Construire, cota actuala 1/1, cota initiala 1/1 1) <b>BADEA AUREL</b>	A1.2

**C. Partea III. SARCINI .**

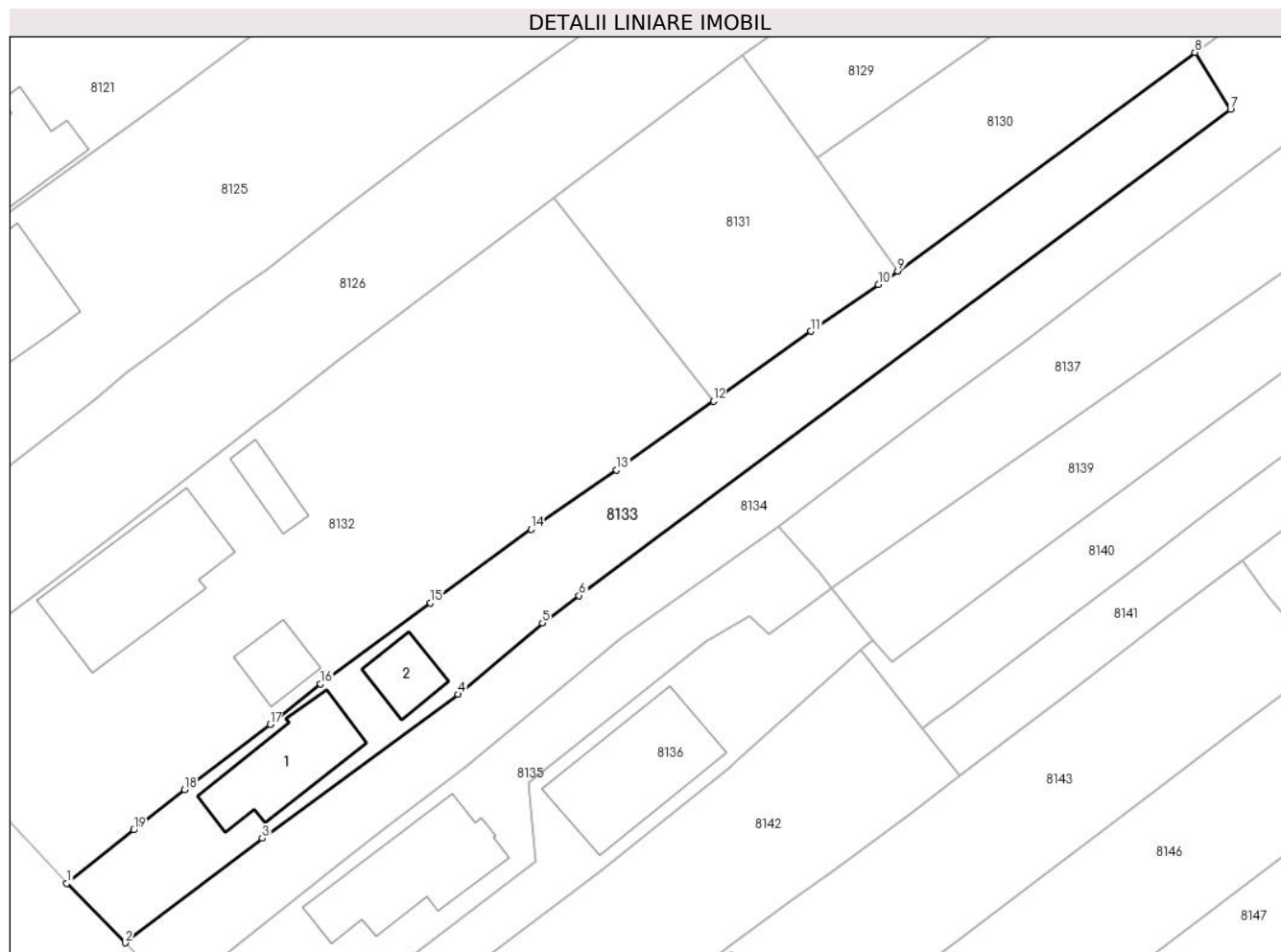
Inscrieri privind dezmembramintele dreptului de proprietate, drepturi reale de garanție și sarcini	Referințe
NU SUNT	

## Anexa Nr. 1 La Partea I

## Teren

Nr cadastral	Suprafața (mp)*	Observații / Referințe
	Din acte: 1.003 Masurata: 1.019	

\* Suprafața este determinată în planul de proiecție Stereo 70.



## Date referitoare la teren

Crt	Categorie folosință	Intra vilan	Suprafața (mp)	Tarla	Parcelă	Nr. topo	Observații / Referințe
8133	arabil	DA	552	T16	839	-	
8133	curți constructii	DA	468	T16	838	-	

## Date referitoare la construcții

Crt	Număr	Destinație construcție	Supraf. (mp)	Situație juridică	Observații / Referințe
A1.1		construcții de locuințe	95	Cu acte	Nr. niveluri:1; S. construita la sol:95 mp; S. construita desfasurata:95 mp; Locuinta P; anul construirii: 1984
A1.2		construcții de locuințe	37	Cu acte	Nr. niveluri:1; S. construita la sol:37 mp; S. construita desfasurata:37 mp; Anexa P; anul construirii: 1998

## Lungime Segmente

1) Valorile lungimilor segmentelor sunt obținute din proiecție în plan.

Punct început	X / Y	Punct sfârșit	X / Y	Lungime segment (** m)
1	580.723,601 386.318,701	2	580.729,249 386.312,938	8.069

Punct început	X / Y	Punct sfârșit	X / Y	Lungime segment (** (m)
2	580.729,249 386.312,938	3	580.742,525 386.323,048	16.687
3	580.742,525 386.323,048	4	580.761,489 386.337,001	23.544
4	580.761,489 386.337,001	5	580.769,653 386.343,912	10.696
5	580.769,653 386.343,912	6	580.773,21 386.346,568	4.439
6	580.773,21 386.346,568	7	580.836,293 386.393,675	78.731
7	580.836,293 386.393,675	8	580.832,849 386.399,171	6.486
8	580.832,849 386.399,171	9	580.804,077 386.377,994	35.725
9	580.804,077 386.377,994	10	580.802,214 386.376,705	2.265
10	580.802,214 386.376,705	11	580.795,667 386.372,153	7.974
11	580.795,667 386.372,153	12	580.786,21 386.365,405	11.618
12	580.786,21 386.365,405	13	580.776,841 386.358,712	11.514
13	580.776,841 386.358,712	14	580.768,566 386.352,98	10.066
14	580.768,566 386.352,98	15	580.758,825 386.345,833	12.082
15	580.758,825 386.345,833	16	580.748,168 386.338,015	13.217
16	580.748,168 386.338,015	17	580.743,277 386.334,078	6.279
17	580.743,277 386.334,078	18	580.734,996 386.327,752	10.421
18	580.734,996 386.327,752	19	580.730,076 386.323,866	6.27
19	580.730,076 386.323,866	1	580.723,601 386.318,701	8.283

\*\* Lungimile segmentelor sunt determinate în planul de proiecție Stereo 70 și sunt rotunjite la 1 milimetru.

\*\*\* Distanța dintre puncte este formată din segmente cumulate ce sunt mai mici decât valoarea 1 milimetru.



**DATE DESPRE IMOBILUL NR. 8134**

Oficiul de Cadastru și Publicitate Imobiliară PRAHOVA  
Biroul de Cadastru și Publicitate Imobiliară Ploiești

**A. Partea I. Descrierea imobilului**

TEREN Intravilan

Adresa: Loc. Ploiestiori, Calea Buzau, Jud. Prahova

Nr. Crt	Nr cadastral Nr. topografic	Suprafața* (mp)	Observații / Referințe
A1		1.075	Sector cadastral:20 Teren imprejmuit;

**B. Partea II. Proprietari și acte**

Inscrieri privitoare la dreptul de proprietate și alte drepturi reale	Referințe
/	
Hotarare Judecatoreasca nr. 622, din 18/01/1999 emis de Judecatoria Ploiesti;	
B1	A1
Intabulare, drept de PROPRIETATE, dobandit prin Hotarare Judecatoreasca, cota actuala 1/1, cota initiala 1/1	
1) <b>BADEA ALEXANDRU DEFUNCT:Da</b>	

**C. Partea III. SARCINI**

Inscrieri privind dezmembramintele dreptului de proprietate, drepturi reale de garanție și sarcini	Referințe
/	
Hotarare Judecatoreasca nr. 622, din 18/01/1999 emis de Judecatoria Ploiesti;	
C1	A1
Intabulare, drept de IPOTECA LEGALA, Valoare:14647200 LEIVa plati sulta paratei Tudorache Georgeta 14647200, dobandit prin Hotarare Judecatoreasca, cota actuala 1/1, cota initiala 1/1	
1) <b>TUDORACHE GEORGETA</b>	
C2	A1
Intabulare, drept de IPOTECA LEGALA, Valoare:10950600 LEIVa plati sulta paratului Badea Aurel 10950600, dobandit prin Hotarare Judecatoreasca, cota actuala 1/1, cota initiala 1/1	
1) <b>BADEA AUREL</b>	

## Anexa Nr. 1 La Partea I

## Teren

Nr cadastral	Suprafața (mp)*	Observații / Referințe
	1.075	

\* Suprafața este determinată în planul de proiecție Stereo 70.



## Date referitoare la teren

Crt	Categorie folosință	Intra vilan	Suprafața (mp)	Tarla	Parcelă	Nr. topo	Observații / Referințe
8134	arabil	DA	1.075	T16	838	-	

## Lungime Segmente

1) Valorile lungimilor segmentelor sunt obținute din proiecție în plan.

Punct început	X / Y	Punct sfârșit	X / Y	Lungime segment (** (m)
1	580.734,134 386.307,953	2	580.739,944 386.312,636	7.462
3	580.749,71 386.320,382	4	580.754,028 386.323,724	5.46
5	580.762,345 386.330,121	6	580.770,522 386.336,838	10.582
7	580.777,298 386.342,48	8	580.792,489 386.353,26	18.627
9	580.801,84 386.360,332	10	580.808,991 386.365,718	8.952

Punct început	X / Y	Punct sfârșit	X / Y	Lungime segment (** (m)
2	580.739,944 386.312,636	3	580.749,71 386.320,382	12.465
4	580.754,028 386.323,724	5	580.762,345 386.330,121	10.493
6	580.770,522 386.336,838	7	580.777,298 386.342,48	8.817
8	580.792,489 386.353,26	9	580.801,84 386.360,332	11.724
10	580.808,991 386.365,718	11	580.816,499 386.371,329	9.373



Punct început	X / Y	Punct sfârșit	X / Y	Lungime segment (** (m)
11	580.816,499 386.371,329	12	580.826,441 386.378,925	12.512
13	580.839,724 386.388,888	14	580.856,766 386.401,736	21.342
15	580.853,303 386.406,19	16	580.849,338 386.411,416	6.56
17	580.838,941 386.403,635	18	580.832,849 386.399,171	7.552
19	580.836,293 386.393,675	20	580.773,21 386.346,568	78.731
21	580.769,653 386.343,912	22	580.761,489 386.337,001	10.696
23	580.742,525 386.323,048	24	580.729,249 386.312,938	16.687

Punct început	X / Y	Punct sfârșit	X / Y	Lungime segment (** (m)
12	580.826,441 386.378,925	13	580.839,724 386.388,888	16.604
14	580.856,766 386.401,736	15	580.853,303 386.406,19	5.642
16	580.849,338 386.411,416	17	580.838,941 386.403,635	12.986
18	580.832,849 386.399,171	19	580.836,293 386.393,675	6.486
20	580.773,21 386.346,568	21	580.769,653 386.343,912	4.439
22	580.761,489 386.337,001	23	580.742,525 386.323,048	23.544
24	580.729,249 386.312,938	1	580.734,134 386.307,953	6.98

\*\* Lungimile segmentelor sunt determinate în planul de proiecție Stereo 70 și sunt rotunjite la 1 milimetru.

\*\*\* Distanța dintre puncte este formată din segmente cumulate ce sunt mai mici decât valoarea 1 milimetru.



**DATE DESPRE IMOBILUL NR. 8135**

Oficiul de Cadastru și Publicitate Imobiliară PRAHOVA  
 Biroul de Cadastru și Publicitate Imobiliară Ploiești

**A. Partea I. Descrierea imobilului**

TEREN Intravilan

 Nr. CF vechi:343  
 Nr. cadastral vechi:389

Adresa: Loc. Ploiestiori, Calea Buzău, Nr. 113, Jud. Prahova

Nr. Crt	Nr cadastral Nr. topografic	Suprafața* (mp)	Observații / Referințe
A1	26482	625	Sector cadastral:20 Teren imprejmuit;

**Construcții**

Crt	Nr cadastral Nr. topografic	Adresa	Observații / Referințe
A1.1	26482-C1	Loc. Ploiestiori, Calea Buzău, Nr. 113, Jud. Prahova	Nr. niveluri:1; S. construita la sol:127 mp; S. construita desfasurata:127 mp; C1 - locuinta - (4 camere, bucatarie, camera si hol) - Sc=89,38 mp.,Su=74,68 mp.

**B. Partea II. Proprietari și acte**

Inscrieri privitoare la dreptul de proprietate și alte drepturi reale		Referințe
<b>1835 / 13/03/2002</b>		
Act Notarial nr. 309, din 18/02/2002 emis de NP BOTEZATU ION;		
B1	Intabulare, drept de PROPRIETATEcumparare ca bun propriu, dobandit prin Conventie, cota actuala 1/1, cota initiala 1/1 1) <b>BRAN DUMITRU</b> , CIF:99999999999999 <i>OBSERVATII: (provenita din conversia CF 343)</i>	A1, A1.1

**C. Partea III. SARCINI**

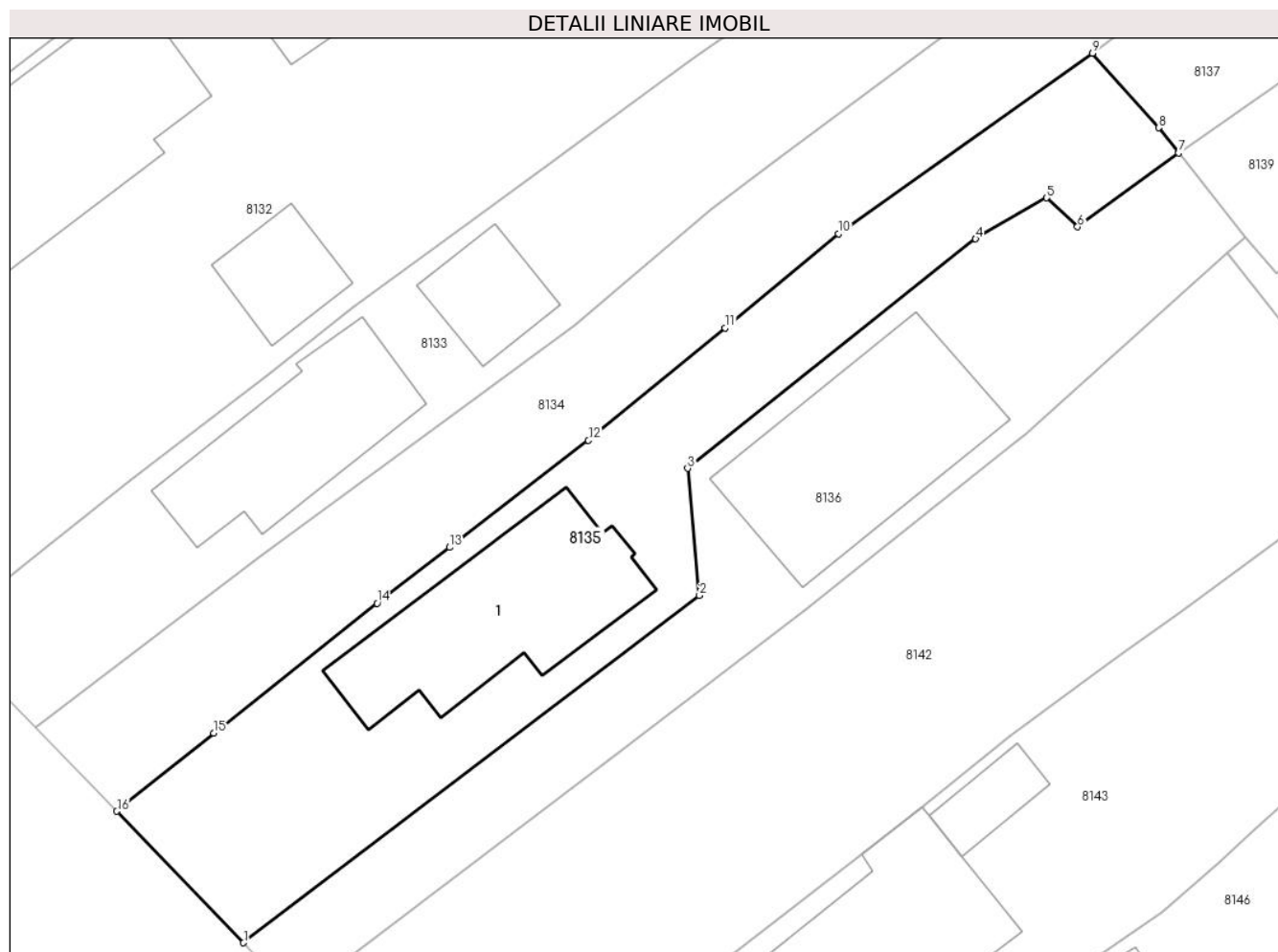
Inscrieri privind dezmembramintele dreptului de proprietate, drepturi reale de garanție și sarcini		Referințe
<b>1836 / 13/03/2002</b>		
Act Notarial nr. 309, din 18/02/2002 emis de NP BOTEZATU ION;		
C1	se noteaza dreptul de abitare viagera, intretinere si folosinta in comun a terenului 1) <b>BRAN CONSTANTIN</b> 2) <b>BRAN EUGENIA</b> <i>OBSERVATII: (provenita din conversia CF 343)</i>	A1, A1.1

## Anexa Nr. 1 La Partea I

## Teren

Nr cadastral	Suprafața (mp)*	Observații / Referințe
26482	625	

\* Suprafața este determinată în planul de proiecție Stereo 70.



## Date referitoare la teren

Crt	Categorie folosință	Intravilan	Suprafața (mp)	Tarla	Parcelă	Nr. topo	Observații / Referințe
8135	curți constructii	DA	625	16	852	-	

## Date referitoare la construcții

Crt	Număr	Destinație construcție	Supraf. (mp)	Situație juridică	Observații / Referințe
A1.1	26482-C1	construcții de locuințe	127	Cu acte	Nr. niveluri:1; S. construita la sol:127 mp; S. construita desfasurata:127 mp; C1 - locuinta - (4 camere, bucatarie, camera si hol) - Sc=89,38 mp.,Su=74,68 mp.

## Lungime Segmente

1) Valorile lungimilor segmentelor sunt obținute din proiecție în plan.

Punct început	X / Y	Punct sfârșit	X / Y	Lungime segment (** (m)
1	580.741,713 386.300,094	2	580.768,985 386.320,849	34.271
2	580.768,985 386.320,849	3	580.768,27 386.328,446	7.631
3	580.768,27 386.328,446	4	580.785,501 386.342,164	22.025

Punct început	X / Y	Punct sfârșit	X / Y	Lungime segment (** (m)
4	580.785,501 386.342,164	5	580.789,734 386.344,612	4.89
5	580.789,734 386.344,612	6	580.791,598 386.342,883	2.542
6	580.791,598 386.342,883	7	580.797,634 386.347,309	7.485
7	580.797,634 386.347,309	8	580.796,449 386.348,808	1.911
8	580.796,449 386.348,808	9	580.792,489 386.353,26	5.958
9	580.792,489 386.353,26	10	580.777,298 386.342,48	18.627
10	580.777,298 386.342,48	11	580.770,522 386.336,838	8.817
11	580.770,522 386.336,838	12	580.762,345 386.330,121	10.582
12	580.762,345 386.330,121	13	580.754,028 386.323,724	10.493
13	580.754,028 386.323,724	14	580.749,71 386.320,382	5.46
14	580.749,71 386.320,382	15	580.739,944 386.312,636	12.465
15	580.739,944 386.312,636	16	580.734,134 386.307,953	7.462
16	580.734,134 386.307,953	1	580.741,713 386.300,094	10.918

\*\* Lungimile segmentelor sunt determinate în planul de proiecție Stereo 70 și sunt rotunjite la 1 milimetru.

\*\*\* Distanța dintre puncte este formată din segmente cumulate ce sunt mai mici decât valoarea 1 milimetru.



**DATE DESPRE IMOBILUL NR. 8136**

Oficiul de Cadastru și Publicitate Imobiliară PRAHOVA  
Biroul de Cadastru și Publicitate Imobiliară Ploiești

**A. Partea I. Descrierea imobilului**

TEREN Intravilan

Nr. CF vechi:218  
Nr. cadastral vechi:388

Adresa: Loc. Ploiestiori, Calea Buzau, Nr. 113A, Jud. Prahova

Nr. Crt	Nr cadastral Nr. topografic	Suprafața* (mp)	Observații / Referințe
A1	26423	530	Sector cadastral:20 Teren imprejmuit;

**Construcții**

Crt	Nr cadastral Nr. topografic	Adresa	Observații / Referințe
A1.2	26423-C2	Loc. Ploiestiori, Calea Buzau, Nr. 113A, Jud. Prahova	Nr. niveluri:1; S. construita la sol:136 mp; S. construita desfasurata:136 mp;

**B. Partea II. Proprietari și acte**

Inscrieri privitoare la dreptul de proprietate și alte drepturi reale		Referințe
<b>4700 / 29/06/2001</b>		
Act Notarial nr. 813, din 28/06/2001 emis de NP BOTEZATU ION;		
B1	Intabulare, drept de PROPRIETATEcumparare ca bun comun, dobandit prin Conventie, cota actuala 1/1, cota initiala 1/1 1) <b>OBILOIU MARIA-MARILENA</b> 2) <b>OBILOIU MARIUS, (soti)</b> <i>OBSERVATII: (provenita din conversia CF 218)</i>	A1

**C. Partea III. SARCINI .**

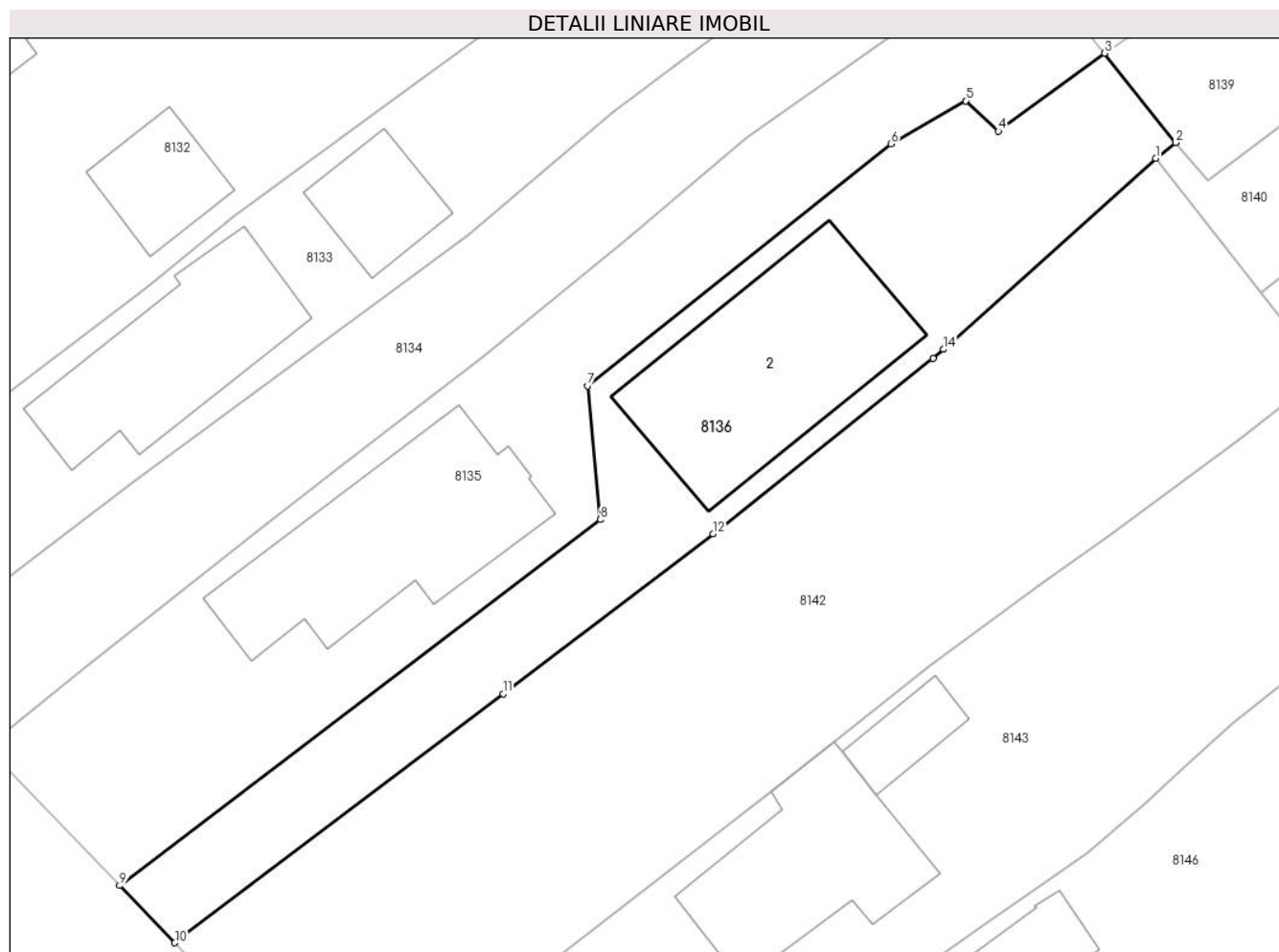
Inscrieri privind dezmembramintele dreptului de proprietate, drepturi reale de garanție și sarcini	Referințe
NU SUNT	

## Anexa Nr. 1 La Partea I

## Teren

Nr cadastral	Suprafața (mp)*	Observații / Referințe
26423	530	

\* Suprafața este determinată în planul de proiecție Stereo 70.



## Date referitoare la teren

Crt	Categorie folosință	Intra vilan	Suprafața (mp)	Tarla	Parcelă	Nr. topo	Observații / Referințe
8136	curți constructii	DA	530	T16	852	-	

## Date referitoare la construcții

Crt	Număr	Destinație construcție	Supraf. (mp)	Situație juridică	Observații / Referințe
A1.2	26423-C2	construcții de locuințe	136	Cu acte	Nr. niveluri:1; S. construita la sol:136 mp; S. construita desfasurata:136 mp;

## Lungime Segmente

1) Valorile lungimilor segmentelor sunt obținute din proiecție în plan.

Punct început	X / Y	Punct sfârșit	X / Y	Lungime segment (** (m)
1	580.800,517 386.341,349	2	580.801,655 386.342,24	1.445
2	580.801,655 386.342,24	3	580.797,634 386.347,309	6.47
3	580.797,634 386.347,309	4	580.791,598 386.342,883	7.485
4	580.791,598 386.342,883	5	580.789,734 386.344,612	2.542



Punct început	X / Y	Punct sfârşit	X / Y	Lungime segment (** (m)
5	580.789,734 386.344,612	6	580.785,501 386.342,164	4.89
6	580.785,501 386.342,164	7	580.768,27 386.328,446	22.025
7	580.768,27 386.328,446	8	580.768,985 386.320,849	7.631
8	580.768,985 386.320,849	9	580.741,713 386.300,094	34.271
9	580.741,713 386.300,094	10	580.744,841 386.296,85	4.506
10	580.744,841 386.296,85	11	580.763,478 386.310,965	23.379
11	580.763,478 386.310,965	12	580.775,384 386.320,051	14.977
12	580.775,384 386.320,051	13	580.787,885 386.329,997	15.975
13	580.787,885 386.329,997	14	580.788,473 386.330,509	0.78
14	580.788,473 386.330,509	1	580.800,517 386.341,349	16.204

\*\* Lungimile segmentelor sunt determinate în planul de proiecție Stereo 70 și sunt rotunjite la 1 milimetru.

\*\*\* Distanța dintre puncte este formată din segmente cumulate ce sunt mai mici decât valoarea 1 milimetru.



**DATE DESPRE IMOBILUL NR. 8137**

Oficiul de Cadastru și Publicitate Imobiliară PRAHOVA  
Biroul de Cadastru și Publicitate Imobiliară Ploiești

**A. Partea I. Descrierea imobilului**

TEREN Intravilan

Adresa: Loc. Ploiestiori, Jud. Prahova, T16 A845

Nr. Crt	Nr cadastral Nr. topografic	Suprafața* (mp)	Observații / Referințe
A1	27491	743	Sector cadastral:20 Teren imprejmuit;

**B. Partea II. Proprietari și acte**

Inscrieri privitoare la dreptul de proprietate și alte drepturi reale		Referințe
<b>98544 / 26/10/2017</b>		
Act Notarial nr. 5074, din 25/10/2017 emis de NP Sandu Aurelian Viorel;		
B1	Se infiinteaza cartea funciara 27491 a imobilului cu numarul cadastral 27491/Blejoi, rezultat din dezmembrarea imobilului cu numarul cadastral 25707 inscris in cartea funciara 25707;	A1
<b>98551 / 26/10/2017</b>		
Act Notarial nr. 5076, din 25/10/2017 emis de NP Sandu Aurelian Viorel;		
B6	Intabulare, drept de PROPRIETATEcumparare ca bun comun, dobandit prin Conventie, cota actuala 1/1, cota initiala 1/1 1) TOMA MARIA-ADELA 2) TOMA VALENTIN	A1

**C. Partea III. SARCINI .**

Inscrieri privind dezmembramintele dreptului de proprietate, drepturi reale de garanție și sarcini	Referințe
NU SUNT	

## Anexa Nr. 1 La Partea I

## Teren

Nr cadastral	Suprafața (mp)*	Observații / Referințe
27491	743	

\* Suprafața este determinată în planul de proiecție Stereo 70.



## Date referitoare la teren

Crt	Categorie folosință	Intravilan	Suprafața (mp)	Tarla	Parcelă	Nr. topo	Observații / Referințe
8137	arabil	DA	743	T16	845	-	

## Lungime Segmente

1) Valorile lungimilor segmentelor sunt obținute din proiecție în plan.

Punct început	X / Y	Punct sfârșit	X / Y	Lungime segment (** (m)
1	580.792,489 386.353,26	2	580.796,449 386.348,808	5.958
2	580.796,449 386.348,808	3	580.797,634 386.347,309	1.911
3	580.797,634 386.347,309	4	580.797,8 386.347,4	0.189
4	580.797,8 386.347,4	5	580.862,969 386.393,107	79.6
5	580.862,969 386.393,107	6	580.859,591 386.398,527	6.386

Punct început	X / Y	Punct sfârșit	X / Y	Lungime segment (** (m)
6	580.859,591 386.398,527	7	580.856,766 386.401,736	4.275
7	580.856,766 386.401,736	8	580.839,724 386.388,888	21.342
8	580.839,724 386.388,888	9	580.826,441 386.378,925	16.604
9	580.826,441 386.378,925	10	580.816,499 386.371,329	12.512
10	580.816,499 386.371,329	11	580.808,991 386.365,718	9.373
11	580.808,991 386.365,718	12	580.801,84 386.360,332	8.952
12	580.801,84 386.360,332	1	580.792,489 386.353,26	11.724

\*\* Lungimile segmentelor sunt determinate în planul de proiecție Stereo 70 și sunt rotunjite la 1 milimetru.

\*\*\* Distanța dintre puncte este formată din segmente cumulate ce sunt mai mici decât valoarea 1 milimetru.



**DATE DESPRE IMOBILUL NR. 8138**

Oficiul de Cadastru și Publicitate Imobiliară PRAHOVA  
Biroul de Cadastru și Publicitate Imobiliară Ploiești

**A. Partea I. Descrierea imobilului**

TEREN Intravilan

Adresa: Loc. Ploiestiori, Str Prahovei, Nr. 78, Jud. Prahova, T16 A840,V841,A842,Cc843, partial Cc844

Nr. Crt	Nr cadastral Nr. topografic	Suprafața* (mp)	Observații / Referințe
A1	27490	1.848	Sector cadastral:20 Teren imprejmuit;

**Construcții**

Crt	Nr cadastral Nr. topografic	Adresa	Observații / Referințe
A1.1	27490-C1	Loc. Ploiestiori, Str Prahovei, Nr. 78, Jud. Prahova, T16 A840,V841,A842, Cc843, partial Cc844	Nr. niveluri:1; S. construita la sol:109 mp; S. construita desfasurata:196 mp;
A1.2	27490-C2	Loc. Ploiestiori, Str Prahovei, Nr. 78, Jud. Prahova, T16 A840,V841,A842, Cc843, partial Cc844	Nr. niveluri:1; S. construita la sol:53 mp; S. construita desfasurata:70 mp;

**B. Partea II. Proprietari și acte**

Inscrieri privitoare la dreptul de proprietate și alte drepturi reale		Referințe
<b>98544 / 26/10/2017</b>		
Act Notarial nr. 5074, din 25/10/2017 emis de NP Sandu Aurelian Viorel;		
B1	Se infiinteaza cartea funciara 27490 a imobilului cu numarul cadastral 27490/Blejoi, rezultat din dezmembrarea imobilului cu numarul cadastral 25707 inscris in cartea funciara 25707;	A1
Certificat De Mostenitor nr. 1008/1981, din 04/11/1111 emis de NOTARIATUL DE STAT PRAHOVA (Titlu de proprietate nr.19820/1994 emis de Comisia Judeteana Prahova, Contract de vanzare-cumparare aut.nr. 22082/1994, Contract de vanzare-cumparare aut.nr.2081/1996 emise de Notariatul de Stat Prahova);		
B2	Intabulare, drept de PROPRIETATEmostenire+reconstituire+cumparare, dobandit prin Succesiune, cota actuala 1/1, cota initiala 1/1 1) ENESCU VICTORIA 2) ENESCU GHEORGHE OBSERVATII: pozitie transcrisa din CF 25707/Blejoi, inscrisa prin incheierea nr. 16546 din 08/12/2003; (provenita din conversia CF 634)	A1, A1.1, A1.2
Act Administrativ nr. 49706, din 09/06/2017 emis de OCPI PRAHOVA;		
B3	se noteaza repositionarea imobilului conform documentatiei tehnice avizate OBSERVATII: pozitie transcrisa din CF 25707/Blejoi, inscrisa prin incheierea nr. 54876 din 21/06/2017;	A1, A1.1, A1.2
Act Administrativ nr. 54876, din 21/06/2017 emis de OCPI PRAHOVA;		
B4	se indreapta eroarea materiala strecurata in cuprinsul prezentei carti funciare in sensul ca imobilul este situat in com. Blejoi, sat Ploiestiori, Str. Ograzii, nr. 614, T16 A840, V841, A842, Cc843, partial Cc844, A845 OBSERVATII: pozitie transcrisa din CF 25707/Blejoi, inscrisa prin incheierea nr. 81771 din 05/09/2017;	A1, A1.1, A1.2

**C. Partea III. SARCINI .**

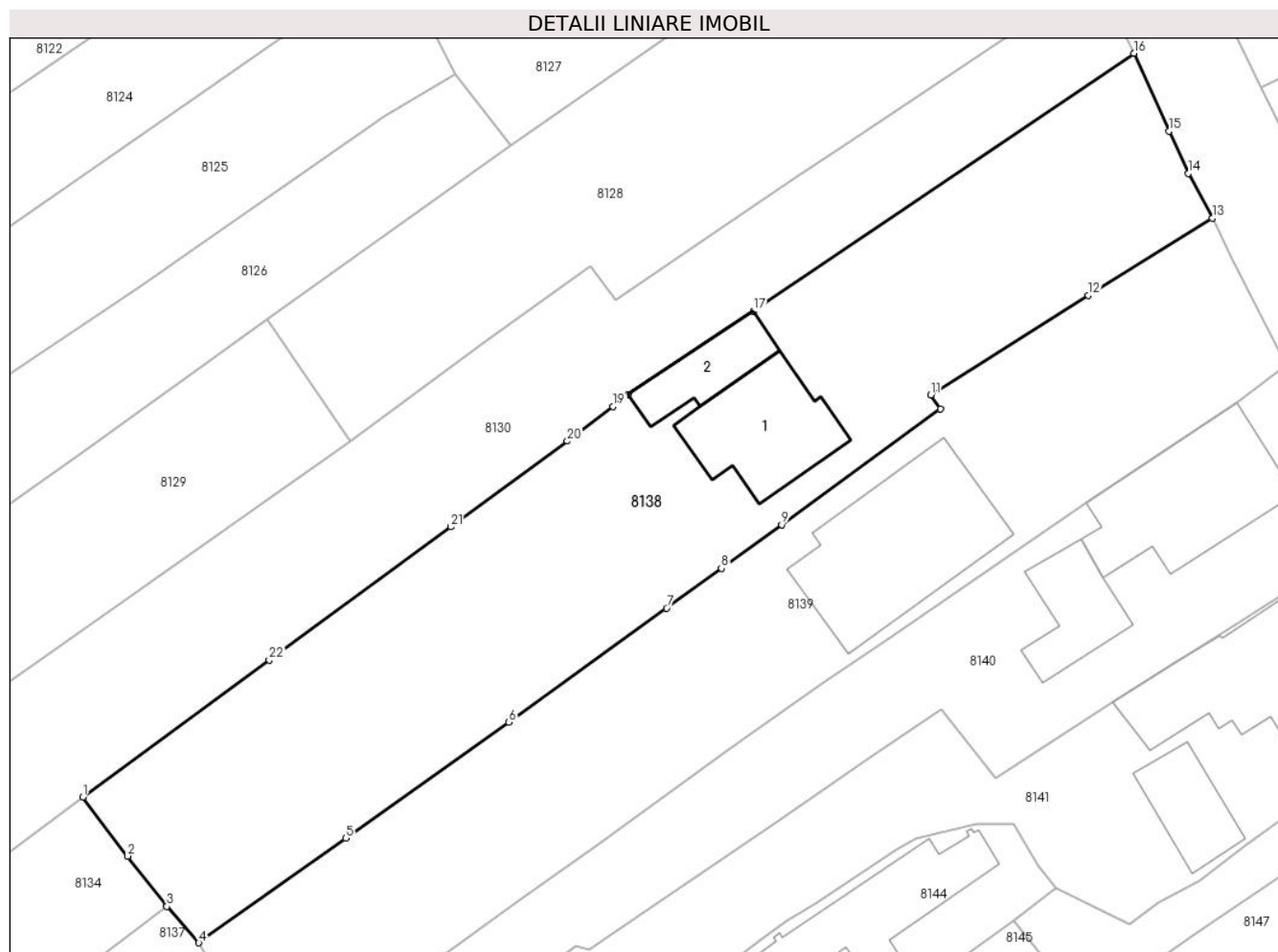
Inscrieri privind dezmembramintele dreptului de proprietate, drepturi reale de garanție și sarcini	Referințe
NU SUNT	

## Anexa Nr. 1 La Partea I

## Teren

Nr cadastral	Suprafața (mp)*	Observații / Referințe
27490	1.848	

\* Suprafața este determinată în planul de proiecție Stereo 70.



## Date referitoare la teren

Crt	Categorie folosință	Intravilan	Suprafața (mp)	Tarla	Parcelă	Nr. topo	Observații / Referințe
8138	arabil	DA	973	T16	840,841,842	-	
8138	curți constructii	DA	875	T16	843	-	

## Date referitoare la construcții

Crt	Număr	Destinație construcție	Supraf. (mp)	Situație juridică	Observații / Referințe
A1.1	27490-C1	construcții de locuințe	109	Cu acte	Nr. niveluri:1; S. construita la sol:109 mp; S. construita desfasurata:196 mp;
A1.2	27490-C2	construcții anexa	53	Cu acte	Nr. niveluri:1; S. construita la sol:53 mp; S. construita desfasurata:70 mp;

## Lungime Segmente

1) Valorile lungimilor segmentelor sunt obținute din proiecție în plan.

Punct început	X / Y	Punct sfârșit	X / Y	Lungime segment (** (m)
1	580.849,338 386.411,416	2	580.853,303 386.406,19	6.56
3	580.856,766 386.401,736	4	580.859,591 386.398,527	4.275

Punct început	X / Y	Punct sfârșit	X / Y	Lungime segment (** (m)
2	580.853,303 386.406,19	3	580.856,766 386.401,736	5.642
4	580.859,591 386.398,527	5	580.872,609 386.407,772	15.967



Punct început	X / Y	Punct sfârșit	X / Y	Lungime segment (** (m)
5	580.872,609 386.407,772	6	580.887,041 386.418,048	17.717
7	580.901,009 386.428,141	8	580.905,86 386.431,653	5.989
9	580.911,196 386.435,517	10	580.925,276 386.445,741	17.4
11	580.924,39 386.446,982	12	580.938,333 386.455,814	16.505
13	580.949,332 386.462,641	14	580.947,216 386.466,6	4.489
15	580.945,5 386.470,345	16	580.942,377 386.477,225	7.556
17	580.908,71 386.454,402	18	580.897,619 386.447,016	13.325
19	580.896,271 386.445,985	20	580.892,221 386.442,91	5.085
21	580.881,911 386.435,321	22	580.865,832 386.423,536	19.935

Punct început	X / Y	Punct sfârșit	X / Y	Lungime segment (** (m)
6	580.887,041 386.418,048	7	580.901,009 386.428,141	17.233
8	580.905,86 386.431,653	9	580.911,196 386.435,517	6.588
10	580.925,276 386.445,741	11	580.924,39 386.446,982	1.525
12	580.938,333 386.455,814	13	580.949,332 386.462,641	12.945
14	580.947,216 386.466,6	15	580.945,5 386.470,345	4.119
16	580.942,377 386.477,225	17	580.908,71 386.454,402	40.674
18	580.897,619 386.447,016	19	580.896,271 386.445,985	1.697
20	580.892,221 386.442,91	21	580.881,911 386.435,321	12.802
22	580.865,832 386.423,536	1	580.849,338 386.411,416	20.468

\*\* Lungimile segmentelor sunt determinate în planul de proiecție Stereo 70 și sunt rotunjite la 1 milimetru.

\*\*\* Distanța dintre puncte este formată din segmente cumulate ce sunt mai mici decât valoarea 1 milimetru.



**DATE DESPRE IMOBILUL NR. 8139**

Oficiul de Cadastru și Publicitate Imobiliară PRAHOVA  
Biroul de Cadastru și Publicitate Imobiliară Ploiești

**A. Partea I. Descrierea imobilului**

TEREN Intravilan

Adresa: Loc. Ploiestiori, Str Prahovei, Nr. 80, Jud. Prahova

Nr. Crt	Nr cadastral Nr. topografic	Suprafața* (mp)	Observații / Referințe
A1	27438	2.183	Sector cadastral:20 Teren imprejmuit;

**Construcții**

Crt	Nr cadastral Nr. topografic	Adresa	Observații / Referințe
A1.3	27438-C3	Loc. Ploiestiori, Str Prahovei, Nr. 80, Jud. Prahova	Nr. niveluri:3; S. construita la sol:185 mp; S. construita desfasurata:369 mp;

**B. Partea II. Proprietari și acte**

Inscrieri privitoare la dreptul de proprietate și alte drepturi reale		Referințe
<b>81048 / 04/09/2017</b>		
Act Notarial nr. 4139, din 01/09/2017 emis de NP Sandu Aurelian Viorel;		
B1	Se infiinteaza cf. 27438 a imobilului cu nr. cad. 27438/Blejoi ca urmare a alipirii urmatoarelor 2 imobile: ~- nr.cad.24811\cf.24811; ~- nr.cad.27324\cf.27324;	A1
B8	Intabulare, drept de PROPRIETATE, dobandit prin Conventie, cota actuala 1/1, cota initiala 1/1 1) TOMA MARIA-ADELA 2) TOMA VALENTIN	A1
/		
Act Administrativ nr. 8, din 01/02/2018 emis de PRIMARIA COM. BLEJOI (PV NR. 8506/09.06.2020 EMIS DE PRIMARIA COMUNEI BLEJOI);		
B9	Intabulare, drept de PROPRIETATE, dobandit prin Construire, cota actuala 1/1, cota initiala 1/1 1) TOMA MARIA-ADELA 2) TOMA VALENTIN	A1.3

**C. Partea III. SARCINI .**

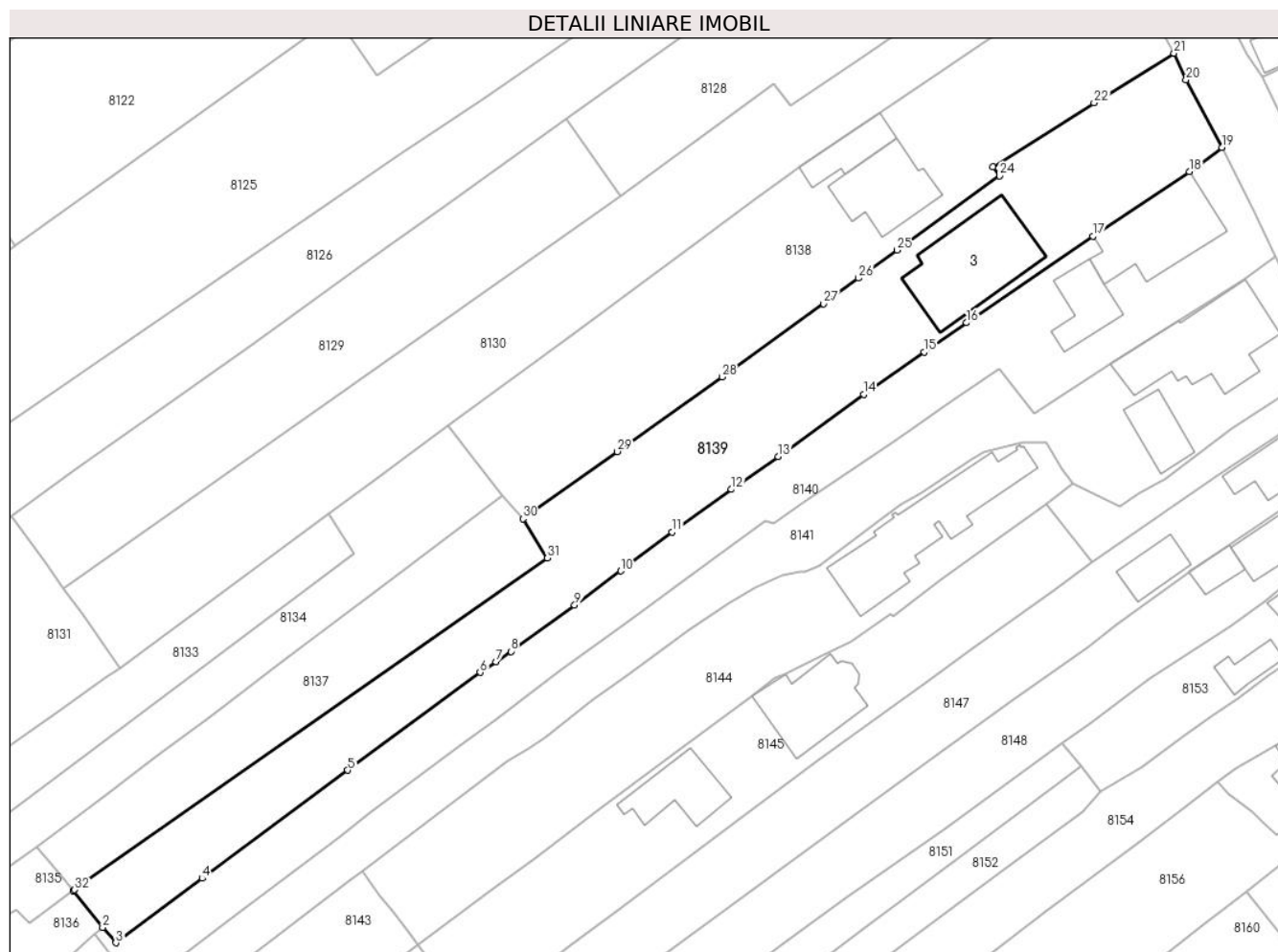
Inscrieri privind dezmembramintele dreptului de proprietate, drepturi reale de garanție și sarcini	Referințe
NU SUNT	

## Anexa Nr. 1 La Partea I

## Teren

Nr cadastral	Suprafața (mp)*	Observații / Referințe
27438	2.183	

\* Suprafața este determinată în planul de proiecție Stereo 70.



## Date referitoare la teren

Crt	Categorie folosință	Intravilan	Suprafața (mp)	Tarla	Parcelă	Nr. topo	Observații / Referințe
8139	arabil	DA	1.433	T16	847,845	-	
8139	curți construcții	DA	750	T16	844,846	-	

## Date referitoare la construcții

Crt	Număr	Destinație construcție	Supraf. (mp)	Situație juridică	Observații / Referințe
A1.3	27438-C3	construcții de locuințe	185	Cu acte	Nr. niveluri:3; S. construita la sol:185 mp; S. construita desfasurata:369 mp;

## Lungime Segmente

1) Valorile lungimilor segmentelor sunt obținute din proiecție în plan.

Punct început	X / Y	Punct sfârșit	X / Y	Lungime segment (** (m)
1	580.797,634 386.347,309	2	580.801,655 386.342,24	6.47
3	580.803,476 386.340,105	4	580.815,384 386.348,982	14.853
5	580.835,452 386.363,868	6	580.853,694 386.377,356	22.687

Punct început	X / Y	Punct sfârșit	X / Y	Lungime segment (** (m)
2	580.801,655 386.342,24	3	580.803,476 386.340,105	2.806
4	580.815,384 386.348,982	5	580.835,452 386.363,868	24.986
6	580.853,694 386.377,356	7	580.855,883 386.378,814	2.63

Punct început	X / Y	Punct sfârșit	X / Y	Lungime segment (** (m))
7	580.855,883 386.378,814	8	580.857,92 386.380,247	2.491
9	580.866,721 386.386,605	10	580.873,079 386.391,33	7.921
11	580.880,147 386.396,69	12	580.888,328 386.402,559	10.068
13	580.894,748 386.407,103	14	580.906,558 386.415,658	14.583
15	580.914,89 386.421,491	16	580.920,752 386.425,516	7.111
17	580.938,147 386.437,463	18	580.951,47 386.446,316	15.996
19	580.955,928 386.449,674	20	580.951,021 386.458,987	10.527
21	580.949,332 386.462,641	22	580.938,333 386.455,814	12.945
23	580.924,39 386.446,982	24	580.925,276 386.445,741	1.525
25	580.911,196 386.435,517	26	580.905,86 386.431,653	6.588
27	580.901,009 386.428,141	28	580.887,041 386.418,048	17.233
29	580.872,609 386.407,772	30	580.859,591 386.398,527	15.967
31	580.862,969 386.393,107	32	580.797,8 386.347,4	79.6

Punct început	X / Y	Punct sfârșit	X / Y	Lungime segment (** (m))
8	580.857,92 386.380,247	9	580.866,721 386.386,605	10.857
10	580.873,079 386.391,33	11	580.880,147 386.396,69	8.871
12	580.888,328 386.402,559	13	580.894,748 386.407,103	7.865
14	580.906,558 386.415,658	15	580.914,89 386.421,491	10.171
16	580.920,752 386.425,516	17	580.938,147 386.437,463	21.103
18	580.951,47 386.446,316	19	580.955,928 386.449,674	5.581
20	580.951,021 386.458,987	21	580.949,332 386.462,641	4.025
22	580.938,333 386.455,814	23	580.924,39 386.446,982	16.505
24	580.925,276 386.445,741	25	580.911,196 386.435,517	17.4
26	580.905,86 386.431,653	27	580.901,009 386.428,141	5.989
28	580.887,041 386.418,048	29	580.872,609 386.407,772	17.717
30	580.859,591 386.398,527	31	580.862,969 386.393,107	6.386
32	580.797,8 386.347,4	1	580.797,634 386.347,309	0.189

\*\* Lungimile segmentelor sunt determinate în planul de proiecție Stereo 70 și sunt rotunjite la 1 milimetru.

\*\*\* Distanța dintre puncte este formată din segmente cumulate ce sunt mai mici decât valoarea 1 milimetru.



**DATE DESPRE IMOBILUL NR. 8140**

Oficiul de Cadastru și Publicitate Imobiliară PRAHOVA  
Biroul de Cadastru și Publicitate Imobiliară Ploiești

**A. Partea I. Descrierea imobilului**

TEREN Intravilan

Adresa: Loc. Ploiestiori, Str Prahovei, Nr. 82, Jud. Prahova

Nr. Crt	Nr cadastral Nr. topografic	Suprafața* (mp)	Observații / Referințe
A1		Din acte: 1.340 Masurata: 1.661	Sector cadastral:20 Teren imprejmuit;

**Construcții**

Crt	Nr cadastral Nr. topografic	Adresa	Observații / Referințe
A1.1		Loc. Ploiestiori, Str Prahovei, Nr. 82, Jud. Prahova	Nr. niveluri:2; S. construita la sol:152 mp; S. construita desfasurata:282 mp;
A1.2		Loc. Ploiestiori, Str Prahovei, Nr. 82, Jud. Prahova	Nr. niveluri:1; S. construita la sol:65 mp; S. construita desfasurata:65 mp;

**B. Partea II. Proprietari și acte**

Inscrieri privitoare la dreptul de proprietate și alte drepturi reale		Referințe
/		
Act Notarial nr. 24043, din 28/12/1994 emis de NOTARIATUL DE STAT JUDETEAN PRAHOVA;		
B1	Intabulare, drept de PROPRIETATE, dobandit prin Conventie, cota actuala 1/1, cota initiala 1/1 1) MATEI NITA 2) MATEI FLORICA	A1, A1.1, A1.2

**C. Partea III. SARCINI .**

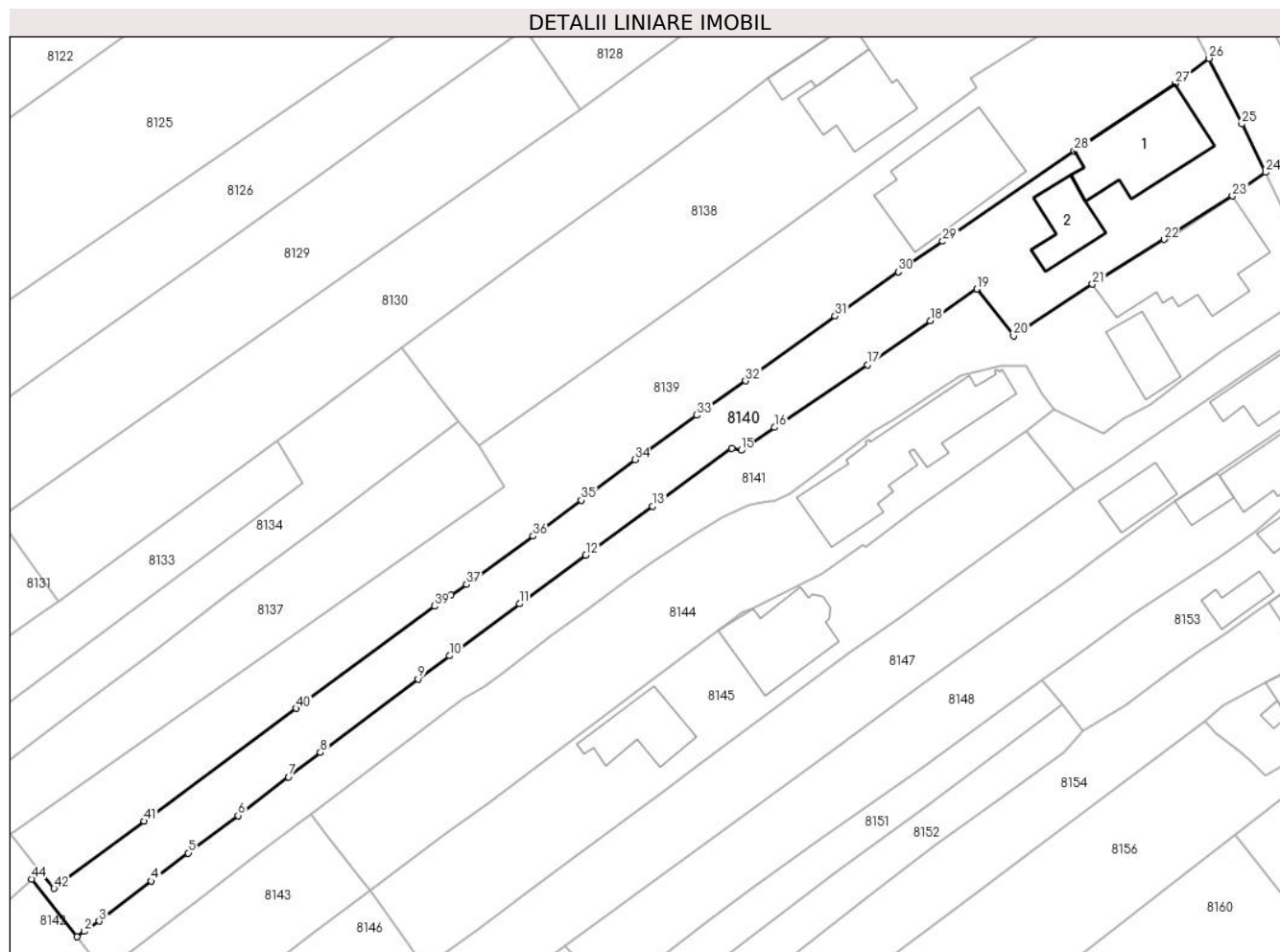
Inscrieri privind dezmembramintele dreptului de proprietate, drepturi reale de garanție și sarcini	Referințe
NU SUNT	

## Anexa Nr. 1 La Partea I

## Teren

Nr cadastral	Suprafața (mp)*	Observații / Referințe
	Din acte: 1.340 Masurata: 1.661	

\* Suprafața este determinată în planul de proiecție Stereo 70.



## Date referitoare la teren

Crt	Categorie folosință	Intravilan	Suprafața (mp)	Tarla	Parcelă	Nr. topo	Observații / Referințe
8140	arabil	DA	996	T16	851	-	
8140	curți construcții	DA	665	T16	848	-	

## Date referitoare la construcții

Crt	Număr	Destinație construcție	Supraf. (mp)	Situație juridică	Observații / Referințe
A1.1		construcții de locuințe	Din acte: 0 Masurata: 152	Cu acte	Nr. niveluri:2; S. construita la sol:152 mp; S. construita desfasurata:282 mp;
A1.2		construcții anexa	Din acte: 0 Masurata: 65	Cu acte	Nr. niveluri:1; S. construita la sol:65 mp; S. construita desfasurata:65 mp;

## Lungime Segmente

1) Valorile lungimilor segmentelor sunt obținute din proiecție în plan.

Punct început	X / Y	Punct sfârșit	X / Y	Lungime segment	Punct început	X / Y	Punct sfârșit	X / Y	Lungime segment	Punct început	X / Y	Punct sfârșit	X / Y	Lungime segment
1	580.806,486 386.333,726	2	580.807,451 386.334,459	1.212	2	580.807,451 386.334,459	3	580.809,415 386.335,795	2.375	3	580.809,415 386.335,795	4	580.816,331 386.341,093	8.712



Punct început	X / Y	Punct sfârșit	X / Y	Lungime segment	Punct început	X / Y	Punct sfârșit	X / Y	Lungime segment	Punct început	X / Y	Punct sfârșit	X / Y	Lungime segment
4	580.816,331 386.341,093	5	580.821,189 386.344,804	6.113	5	580.821,189 386.344,804	6	580.827,775 386.349,735	8.227	6	580.827,775 386.349,735	7	580.834,408 386.354,847	8.374
7	580.834,408 386.354,847	8	580.838,646 386.358,048	5.311	8	580.838,646 386.358,048	9	580.851,512 386.367,743	16.11	9	580.851,512 386.367,743	10	580.855,678 386.370,813	5.175
10	580.855,678 386.370,813	11	580.864,919 386.377,671	11.508	11	580.864,919 386.377,671	12	580.873,659 386.384,106	10.853	12	580.873,659 386.384,106	13	580.882,482 386.390,572	10.939
13	580.882,482 386.390,572	14	580.892,929 386.398,198	12.934	14	580.892,929 386.398,198	15	580.894,159 386.397,944	1.256	15	580.894,159 386.397,944	16	580.898,579 386.400,966	5.354
16	580.898,579 386.400,966	17	580.910,816 386.409,227	14.764	17	580.910,816 386.409,227	18	580.919,132 386.415,022	10.136	18	580.919,132 386.415,022	19	580.925,298 386.419,231	7.466
19	580.925,298 386.419,231	20	580.930,126 386.413,07	7.827	20	580.930,126 386.413,07	21	580.940,522 386.419,853	12.413	21	580.940,522 386.419,853	22	580.949,972 386.425,765	11.147
22	580.949,972 386.425,765	23	580.959,001 386.431,505	10.699	23	580.959,001 386.431,505	24	580.963,393 386.434,617	5.383	24	580.963,393 386.434,617	25	580.960,26 386.440,991	7.102
25	580.960,26 386.440,991	26	580.955,928 386.449,674	9.704	26	580.955,928 386.449,674	27	580.951,47 386.446,316	5.581	27	580.951,47 386.446,316	28	580.938,147 386.437,463	15.996
28	580.938,147 386.437,463	29	580.920,752 386.425,516	21.103	29	580.920,752 386.425,516	30	580.914,89 386.421,491	7.111	30	580.914,89 386.421,491	31	580.906,558 386.415,658	10.171
31	580.906,558 386.415,658	32	580.894,748 386.407,103	14.583	32	580.894,748 386.407,103	33	580.888,328 386.402,559	7.865	33	580.888,328 386.402,559	34	580.880,147 386.396,69	10.068
34	580.880,147 386.396,69	35	580.873,079 386.391,33	8.871	35	580.873,079 386.391,33	36	580.866,721 386.386,605	7.921	36	580.866,721 386.386,605	37	580.857,92 386.380,247	10.857
37	580.857,92 386.380,247	38	580.855,883 386.378,814	2.491	38	580.855,883 386.378,814	39	580.853,694 386.377,356	2.63	39	580.853,694 386.377,356	40	580.835,452 386.363,868	22.687
40	580.835,452 386.363,868	41	580.815,384 386.348,982	24.986	41	580.815,384 386.348,982	42	580.803,476 386.340,105	14.853	42	580.803,476 386.340,105	43	580.801,655 386.342,24	2.806
43	580.801,655 386.342,24	44	580.800,517 386.341,349	1.445	44	580.800,517 386.341,349	1	580.806,486 386.333,726	9.682					

\*\* Lungimile segmentelor sunt determinate în planul de proiecție Stereo 70 și sunt rotunjite la 1 milimetru.

\*\*\* Distanța dintre puncte este formată din segmente cumulate ce sunt mai mici decât valoarea 1 milimetru.



**DATE DESPRE IMOBILUL NR. 8141**

Oficiul de Cadastru și Publicitate Imobiliară PRAHOVA  
Biroul de Cadastru și Publicitate Imobiliară Ploiești

**A. Partea I. Descrierea imobilului**

TEREN Intravilan

Adresa: Loc. Ploiestiori, Str Prahovei, Nr. 84, Jud. Prahova

Nr. Crt	Nr cadastral Nr. topografic	Suprafața* (mp)	Observații / Referințe
A1		Din acte: 1.628 Masurata: 1.613	Sector cadastral:20 Teren imprejmuit;

**Construcții**

Crt	Nr cadastral Nr. topografic	Adresa	Observații / Referințe
A1.1		Loc. Ploiestiori, Str Prahovei, Nr. 84, Jud. Prahova	Nr. niveluri:2; S. construita la sol:184 mp; S. construita desfasurata:333 mp;
A1.2		Loc. Ploiestiori, Str Prahovei, Nr. 84, Jud. Prahova	Nr. niveluri:1; S. construita la sol:57 mp; S. construita desfasurata:57 mp;

**B. Partea II. Proprietari și acte**

Inscrieri privitoare la dreptul de proprietate și alte drepturi reale		Referințe
/		
Act Notarial nr. 11, din 02/03/2022 emis de NP MANESCU EMILIAN COSTIN (CM 10/02.03.2022 EMIS DE NP MANESCU EMILIAN COSTIN);		
B1	Intabulare, drept de PROPRIETATE, dobandit prin Succesiune, cota actuala 1/2, cota initiala 1/2 1) TOMA GABRIELA	A1, A1.1, A1.2
B2	Intabulare, drept de PROPRIETATE, dobandit prin Succesiune, cota actuala 1/2, cota initiala 1/2 1) GHEORGHIU GRIGORAS	A1, A1.1, A1.2

**C. Partea III. SARCINI .**

Inscrieri privind dezmembramintele dreptului de proprietate, drepturi reale de garanție și sarcini	Referințe
NU SUNT	

## Anexa Nr. 1 La Partea I

## Teren

Nr cadastral	Suprafața (mp)*	Observații / Referințe
	Din acte: 1.628 Masurata: 1.613	

\* Suprafața este determinată în planul de proiecție Stereo 70.

## DETALII LINIARE IMOBIL



## Date referitoare la teren

Crt	Categorie folosință	Intravilan	Suprafața (mp)	Tarla	Parcelă	Nr. topo	Observații / Referințe
8141	arabil	DA	884	T16	855	-	
8141	curți construcții	DA	729	T16	856	-	

## Date referitoare la construcții

Crt	Număr	Destinație construcție	Supraf. (mp)	Situație juridică	Observații / Referințe
A1.1		construcții de locuințe	184	Cu acte	Nr. niveluri:2; S. construita la sol:184 mp; S. construita desfasurata:333 mp;
A1.2		construcții anexa	57	Cu acte	Nr. niveluri:1; S. construita la sol:57 mp; S. construita desfasurata:57 mp;

## Lungime Segmente

1) Valorile lungimilor segmentelor sunt obținute din proiecție în plan.

Punct început	X / Y	Punct sfârșit	X / Y	Lungime segment	Punct început	X / Y	Punct sfârșit	X / Y	Lungime segment	Punct început	X / Y	Punct sfârșit	X / Y	Lungime segment
1	580.810,033 386.329,175	2	580.813,964 386.332,109	4.905	2	580.813,964 386.332,109	3	580.820,113 386.336,775	7.719	3	580.820,113 386.336,775	4	580.822,139 386.338,278	2.523
4	580.822,139 386.338,278	5	580.829,965 386.344,293	9.87	5	580.829,965 386.344,293	6	580.835,709 386.348,705	7.243	6	580.835,709 386.348,705	7	580.837,422 386.349,922	2.101

Punct început	X / Y	Punct sfârșit	X / Y	Lungime segment	Punct început	X / Y	Punct sfârșit	X / Y	Lungime segment	Punct început	X / Y	Punct sfârșit	X / Y	Lungime segment
7	580.837,422 386.349,922	8	580.857,35 386.365,03	25.008	8	580.857,35 386.365,03	9	580.860,294 386.366,855	3.464	9	580.860,294 386.366,855	10	580.862,673 386.368,522	2.905
10	580.862,673 386.368,522	11	580.869,149 386.373,53	8.186	11	580.869,149 386.373,53	12	580.873,628 386.376,743	5.512	12	580.873,628 386.376,743	13	580.879,328 386.380,941	7.079
13	580.879,328 386.380,941	14	580.882,552 386.383,22	3.948	14	580.882,552 386.383,22	15	580.888,053 386.386,906	6.622	15	580.888,053 386.386,906	16	580.891,702 386.389,076	4.245
16	580.891,702 386.389,076	17	580.895,302 386.390,78	3.983	17	580.895,302 386.390,78	18	580.897,828 386.391,278	2.575	18	580.897,828 386.391,278	19	580.898,465 386.391,145	0.651
19	580.898,465 386.391,145	20	580.900,452 386.392,109	2.208	20	580.900,452 386.392,109	21	580.906,699 386.396,757	7.786	21	580.906,699 386.396,757	22	580.909,328 386.398,738	3.292
22	580.909,328 386.398,738	23	580.911,702 386.400,533	2.976	23	580.911,702 386.400,533	24	580.914,388 386.402,086	3.103	24	580.914,388 386.402,086	25	580.921,402 386.406,747	8.421
25	580.921,402 386.406,747	26	580.923,102 386.407,746	1.972	26	580.923,102 386.407,746	27	580.928,475 386.409,071	5.534	27	580.928,475 386.409,071	28	580.931,704 386.409,065	3.229
28	580.931,704 386.409,065	29	580.933,906 386.405,379	4.294	29	580.933,906 386.405,379	30	580.935,465 386.403,333	2.572	30	580.935,465 386.403,333	31	580.941,954 386.400,217	7.198
31	580.941,954 386.400,217	32	580.944,55 386.402,043	3.174	32	580.944,55 386.402,043	33	580.948,221 386.403,983	4.152	33	580.948,221 386.403,983	34	580.952,381 386.407,19	5.253
34	580.952,381 386.407,19	35	580.957,253 386.410,783	6.054	35	580.957,253 386.410,783	36	580.966,623 386.417,073	11.285	36	580.966,623 386.417,073	37	580.970,388 386.419,556	4.51
37	580.970,388 386.419,556	38	580.963,393 386.434,617	16.606	38	580.963,393 386.434,617	39	580.959,001 386.431,505	5.383	39	580.959,001 386.431,505	40	580.949,972 386.425,765	10.699
40	580.949,972 386.425,765	41	580.940,522 386.419,853	11.147	41	580.940,522 386.419,853	42	580.930,126 386.413,07	12.413	42	580.930,126 386.413,07	43	580.925,298 386.419,231	7.827
43	580.925,298 386.419,231	44	580.919,132 386.415,022	7.466	44	580.919,132 386.415,022	45	580.910,816 386.409,227	10.136	45	580.910,816 386.409,227	46	580.898,579 386.400,966	14.764
46	580.898,579 386.400,966	47	580.894,159 386.397,944	5.354	47	580.894,159 386.397,944	48	580.892,929 386.398,198	1.256	48	580.892,929 386.398,198	49	580.882,482 386.390,572	12.934
49	580.882,482 386.390,572	50	580.873,659 386.384,106	10.939	50	580.873,659 386.384,106	51	580.864,919 386.377,671	10.853	51	580.864,919 386.377,671	52	580.855,678 386.370,813	11.508
52	580.855,678 386.370,813	53	580.851,512 386.367,743	5.175	53	580.851,512 386.367,743	54	580.838,646 386.358,048	16.11	54	580.838,646 386.358,048	55	580.834,408 386.354,847	5.311
55	580.834,408 386.354,847	56	580.827,775 386.349,735	8.374	56	580.827,775 386.349,735	57	580.821,189 386.344,804	8.227	57	580.821,189 386.344,804	58	580.816,331 386.341,093	6.113
58	580.816,331 386.341,093	59	580.809,415 386.335,795	8.712	59	580.809,415 386.335,795	60	580.807,451 386.334,459	2.375	60	580.807,451 386.334,459	61	580.806,486 386.333,726	1.212
61	580.806,486 386.333,726	1	580.810,033 386.329,175	5.77										

\*\* Lungimile segmentelor sunt determinate în planul de proiecție Stereo 70 și sunt rotunjite la 1 milimetru.

\*\*\* Distanța dintre puncte este formată din segmente cumulate ce sunt mai mici decât valoarea 1 milimetru.



**DATE DESPRE IMOBILUL NR. 8142**

Oficiul de Cadastru și Publicitate Imobiliară PRAHOVA  
Biroul de Cadastru și Publicitate Imobiliară Ploiești

**A. Partea I. Descrierea imobilului**

TEREN Intravilan

Adresa: Loc. Ploiestiori, Calea Buzau, Nr. 115, Jud. Prahova

Nr. Crt	Nr cadastral Nr. topografic	Suprafața* (mp)	Observații / Referințe
A1		Din acte: 584 Masurata: 986	Sector cadastral:20 Teren imprejmuit;

**B. Partea II. Proprietari și acte**

Inscrieri privitoare la dreptul de proprietate și alte drepturi reale		Referințe
/		
Act Notarial nr. 110, din 09/10/2006 emis de NP MOANTA GEORGETA (TP NR. 8636/18.08.1993 EMIS DE CJPSDDPAT);		
B1	Intabulare, drept de PROPRIETATE, dobandit prin Succesiune, cota actuala 1/2, cota initiala 1/2 1) MITREA CRISTIAN	A1
B2	Intabulare, drept de PROPRIETATE, dobandit prin Succesiune, cota actuala 1/2, cota initiala 1/2 1) MITREA GEORGIAN-RAZVAN	A1

**C. Partea III. SARCINI .**

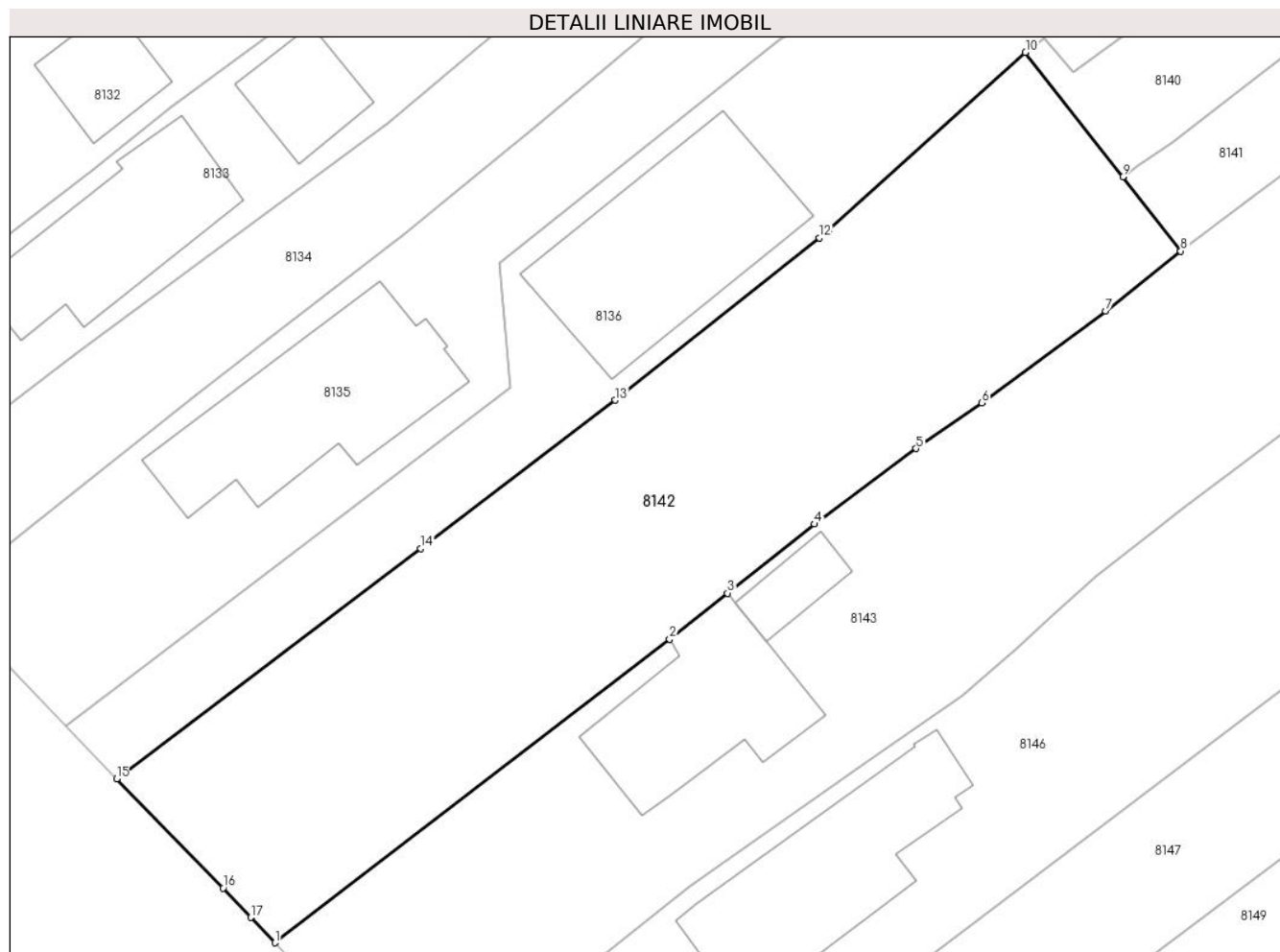
Inscrieri privind dezmembramintele dreptului de proprietate, drepturi reale de garanție și sarcini	Referințe
NU SUNT	

## Anexa Nr. 1 La Partea I

## Teren

Nr cadastral	Suprafața (mp)*	Observații / Referințe
	Din acte: 584 Masurata: 986	

\* Suprafața este determinată în planul de proiecție Stereo 70.



## Date referitoare la teren

Crt	Categorie folosință	Intra vilan	Suprafața (mp)	Tarla	Parcelă	Nr. topo	Observații / Referințe
81 42	arabil	DA	482	T16	854	-	
81 42	curti constructii	DA	504	T16	853	-	

## Lungime Segmente

1) Valorile lungimilor segmentelor sunt obținute din proiecție în plan.

Punct început	X / Y	Punct sfârșit	X / Y	Lungime segment (** (m)
1	580.754,54 386.286,814	2	580.778,721 386.305,407	30.503
2	580.778,721 386.305,407	3	580.782,264 386.308,228	4.529
3	580.782,264 386.308,228	4	580.787,578 386.312,46	6.793
4	580.787,578 386.312,46	5	580.793,815 386.317,084	7.764



Punct început	X / Y	Punct sfârșit	X / Y	Lungime segment (** (m)
5	580.793,815 386.317,084	6	580.797,834 386.319,883	4.898
6	580.797,834 386.319,883	7	580.805,434 386.325,498	9.449
7	580.805,434 386.325,498	8	580.810,033 386.329,175	5.888
8	580.810,033 386.329,175	9	580.806,486 386.333,726	5.77
9	580.806,486 386.333,726	10	580.800,517 386.341,349	9.682
10	580.800,517 386.341,349	11	580.788,473 386.330,509	16.204
11	580.788,473 386.330,509	12	580.787,885 386.329,997	0.78
12	580.787,885 386.329,997	13	580.775,384 386.320,051	15.975
13	580.775,384 386.320,051	14	580.763,478 386.310,965	14.977
14	580.763,478 386.310,965	15	580.744,841 386.296,85	23.379
15	580.744,841 386.296,85	16	580.751,364 386.290,161	9.343
16	580.751,364 386.290,161	17	580.753,056 386.288,359	2.472
17	580.753,056 386.288,359	1	580.754,54 386.286,814	2.142

\*\* Lungimile segmentelor sunt determinate în planul de proiecție Stereo 70 și sunt rotunjite la 1 milimetru.

\*\*\* Distanța dintre puncte este formată din segmente cumulate ce sunt mai mici decât valoarea 1 milimetru.



**DATE DESPRE IMOBILUL NR. 8143**

Oficiul de Cadastru și Publicitate Imobiliară PRAHOVA  
Biroul de Cadastru și Publicitate Imobiliară Ploiești

**A. Partea I. Descrierea imobilului**

TEREN Intravilan

Nr. CF vechi:6298

Nr. cadastral vechi:11522

Adresa: Loc. Ploiestiori, Calea Buzau, Nr. 117, Jud. Prahova

Nr. Crt	Nr cadastral Nr. topografic	Suprafața* (mp)	Observații / Referințe
A1	22159	1.333	Sector cadastral:20 Teren imprejmuit;

**Construcții**

Crt	Nr cadastral Nr. topografic	Adresa	Observații / Referințe
A1.1	22159-C1	Loc. Ploiestiori, Calea Buzau, Nr. 117, Jud. Prahova	Nr. niveluri:1; S. construita la sol:95 mp; S. construita desfasurata:95 mp;

**B. Partea II. Proprietari și acte**

Inscrieri privitoare la dreptul de proprietate și alte drepturi reale	Referințe
<b>35410 / 23/05/2008</b>	
Partaj Judiciar nr. 1967, din 22/05/2008 emis de NP MEIROSU CARMEN;	
B0	Se infiintează cartea funciara nr. 6298 a unitatii administrativ teritoriale Blejoi , care cuprinde imobilul cu numarul cadastral 11522 descris la PI/A+1, rezultat din dezmembrarea imobilului cu numarul cadastral 11272 din cartea funciara nr. 5657 a aceleiasi unitati administrativ teritoriale.
	A1
<b>35413 / 23/05/2008</b>	
Partaj Judiciar nr. 1967, din 22/05/2008 emis de NP MEIROSU CARMEN;	
B3	Intabulare, drept de PROPRIETATE, dobandit prin Conventie, cota actuala 1/1, cota initiala 1/1
	1) ANGHELACHE VICTORIA
	A1, A1.1

**C. Partea III. SARCINI .**

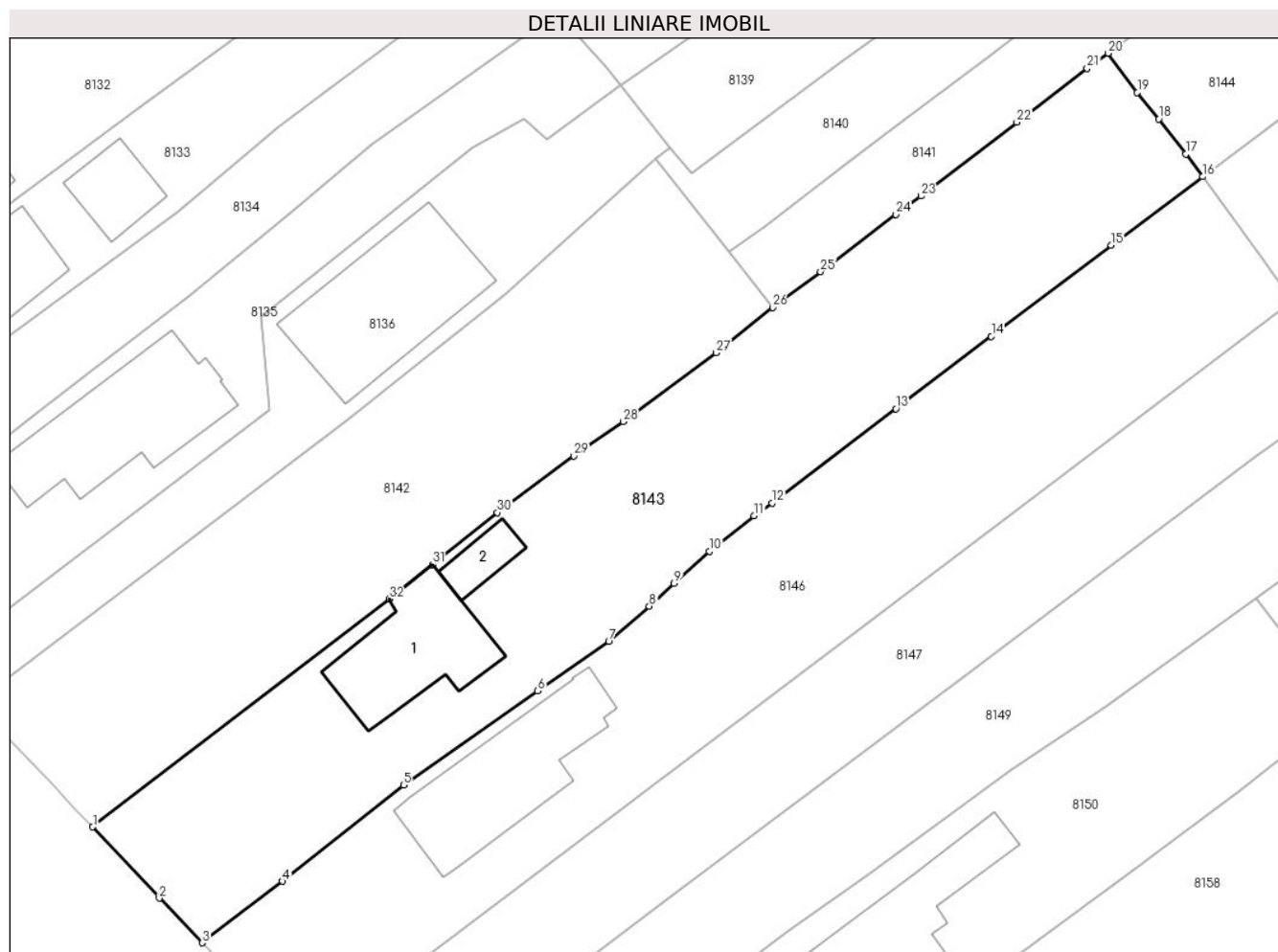
Inscrieri privind dezmembramintele dreptului de proprietate, drepturi reale de garanție și sarcini	Referințe
NU SUNT	

## Anexa Nr. 1 La Partea I

## Teren

Nr cadastral	Suprafața (mp)*	Observații / Referințe
22159	1.333	

\* Suprafața este determinată în planul de proiecție Stereo 70.



## Date referitoare la teren

Crt	Categorie folosință	Intravilan	Suprafața (mp)	Tarla	Parcelă	Nr. topo	Observații / Referințe
8143	arabil	DA	689	T16	858,859	-	
8143	curti constructii	DA	644	T16	860	-	

## Date referitoare la construcții

Crt	Număr	Destinație construcție	Supraf. (mp)	Situație juridică	Observații / Referințe
A1.1	22159-C1	construcții de locuințe	95	Cu acte	Nr. niveluri:1; S. construita la sol:95 mp; S. construita desfasurata:95 mp;
A1.2	22159-C2	construcții anexa	21	Fara acte	Nr. niveluri:1; S. construita la sol:21 mp; S. construita desfasurata:21 mp;

## Lungime Segmente

1) Valorile lungimilor segmentelor sunt obținute din proiecție în plan.

Punct început	X / Y	Punct sfârșit	X / Y	Lungime segment (** (m))
1	580.754,54 386.286,814	2	580.759,969 386.281,007	7.95
3	580.763,486 386.277,368	4	580.770,019 386.282,391	8.241

Punct început	X / Y	Punct sfârșit	X / Y	Lungime segment (** (m))
2	580.759,969 386.281,007	3	580.763,486 386.277,368	5.061
4	580.770,019 386.282,391	5	580.779,901 386.290,242	12.621

Punct început	X / Y	Punct sfârșit	X / Y	Lungime segment (** (m))
5	580.779,901 386.290,242	6	580.790,846 386.297,928	13.374
7	580.796,659 386.301,932	8	580.799,967 386.304,824	4.394
9	580.801,991 386.306,668	10	580.804,88 386.309,299	3.907
11	580.808,531 386.312,191	12	580.809,981 386.313,244	1.792
13	580.820,105 386.320,932	14	580.827,885 386.326,832	9.764
15	580.837,676 386.334,251	16	580.845,134 386.339,856	9.329
17	580.843,75 386.341,683	18	580.841,555 386.344,557	3.616
19	580.839,804 386.346,722	20	580.837,422 386.349,922	3.989
21	580.835,709 386.348,705	22	580.829,965 386.344,293	7.243
23	580.822,139 386.338,278	24	580.820,113 386.336,775	2.523
25	580.813,964 386.332,109	26	580.810,033 386.329,175	4.905
27	580.805,434 386.325,498	28	580.797,834 386.319,883	9.449
29	580.793,815 386.317,084	30	580.787,578 386.312,46	7.764
31	580.782,264 386.308,228	32	580.778,721 386.305,407	4.529

Punct început	X / Y	Punct sfârșit	X / Y	Lungime segment (** (m))
6	580.790,846 386.297,928	7	580.796,659 386.301,932	7.059
8	580.799,967 386.304,824	9	580.801,991 386.306,668	2.738
10	580.804,88 386.309,299	11	580.808,531 386.312,191	4.658
12	580.809,981 386.313,244	13	580.820,105 386.320,932	12.712
14	580.827,885 386.326,832	15	580.837,676 386.334,251	12.284
16	580.845,134 386.339,856	17	580.843,75 386.341,683	2.292
18	580.841,555 386.344,557	19	580.839,804 386.346,722	2.784
20	580.837,422 386.349,922	21	580.835,709 386.348,705	2.101
22	580.829,965 386.344,293	23	580.822,139 386.338,278	9.87
24	580.820,113 386.336,775	25	580.813,964 386.332,109	7.719
26	580.810,033 386.329,175	27	580.805,434 386.325,498	5.888
28	580.797,834 386.319,883	29	580.793,815 386.317,084	4.898
30	580.787,578 386.312,46	31	580.782,264 386.308,228	6.793
32	580.778,721 386.305,407	1	580.754,54 386.286,814	30.503

\*\* Lungimile segmentelor sunt determinate în planul de proiecție Stereo 70 și sunt rotunjite la 1 milimetru.

\*\*\* Distanța dintre puncte este formată din segmente cumulate ce sunt mai mici decât valoarea 1 milimetru.



**DATE DESPRE IMOBILUL NR. 8144**

Oficiul de Cadastru și Publicitate Imobiliară PRAHOVA  
Biroul de Cadastru și Publicitate Imobiliară Ploiești

**A. Partea I. Descrierea imobilului**

TEREN Intravilan

Nr. CF vechi:6299

Nr. cadastral vechi:11523

Adresa: Loc. Ploiestiori, Str Prahovei, Nr. 86, Jud. Prahova

Nr. Crt	Nr cadastral Nr. topografic	Suprafața* (mp)	Observații / Referințe
A1	22160	1.331	Sector cadastral:20 Teren imprejmuit;

**Construcții**

Crt	Nr cadastral Nr. topografic	Adresa	Observații / Referințe
A1.1	22160-C1	Loc. Ploiestiori, Str Prahovei, Nr. 86, Jud. Prahova	Nr. niveluri:1; S. construita la sol:198 mp; S. construita desfasurata:198 mp; Locuinta P; Extinsa in anul 2019

**B. Partea II. Proprietari și acte**

Inscrieri privitoare la dreptul de proprietate și alte drepturi reale	Referințe
<b>35410 / 23/05/2008</b>	
Act Notarial nr. 1967, din 22/05/2008 emis de NP MEIROSU CARMEN;	
B0 Se infiintează cartea funciara nr. 6299 a unitatii administrativ teritoriale Blejoi , care cuprinde imobilul cu numarul cadastral 11523 descris la PI/A+1, rezultat din dezmembrarea imobilului cu numarul cadastral 11272 din cartea funciara nr. 5657 a aceleiasi unitati administrativ teritoriale.	A1
<b>35418 / 23/05/2008</b>	
Act Notarial nr. 1967, din 22/05/2008 emis de NP MEIROSU CARMEN;	
B3 Intabulare, drept de PROPRIETATEpartaj, dobandit prin Conventie, cota actuala 1/1, cota initiala 1/1 1) STANCU STELIAN	A1, A1.1
/	
Act Administrativ nr. 193, din 28/12/2017 emis de PRIMARIA COMUNEI BLEJOI (PV NR. 5929/09.04.2019 EMIS DE PRIMARIA COMUNEI BLEJOI);	
B4 Se noteaza extinderea constructiei C1 conform autorizatiei de construire nr. 193/28.12.2017 si a procesului verbal nr. 5929/09.04.2019.	A1

**C. Partea III. SARCINI .**

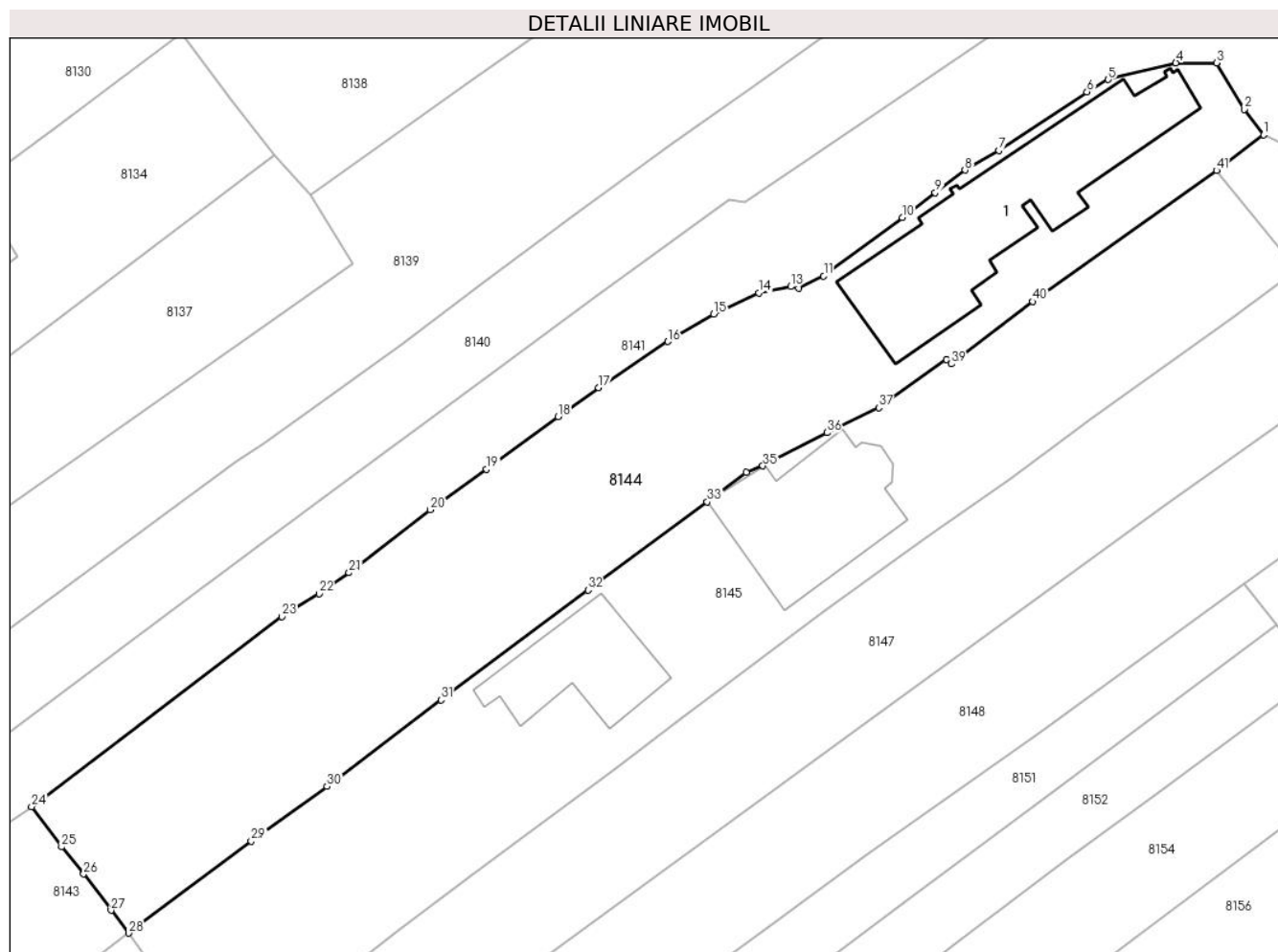
Inscrieri privind dezmembramintele dreptului de proprietate, drepturi reale de garanție și sarcini	Referințe
NU SUNT	

## Anexa Nr. 1 La Partea I

## Teren

Nr cadastral	Suprafața (mp)*	Observații / Referințe
22160	1.331	

\* Suprafața este determinată în planul de proiecție Stereo 70.



## Date referitoare la teren

Crt	Categorie folosință	Intravilan	Suprafața (mp)	Tarla	Parcelă	Nr. topo	Observații / Referințe
8144	arabil	DA	783	T16	858	-	
8144	curți constructii	DA	549	T16	857	-	

## Date referitoare la construcții

Crt	Număr	Destinație construcție	Supraf. (mp)	Situație juridică	Observații / Referințe
A1.1	22160-C1	construcții de locuințe	198	Cu acte	Nr. niveluri:1; S. construita la sol:198 mp; S. construita desfasurata:198 mp; Locuinta P; Extinsa in anul 2019

## Lungime Segmente

1) Valorile lungimilor segmentelor sunt obținute din proiecție în plan.

Punct început	X / Y	Punct sfârșit	X / Y	Lungime segment	Punct început	X / Y	Punct sfârșit	X / Y	Lungime segment	Punct început	X / Y	Punct sfârșit	X / Y	Lungime segment
1	580.935,465 386.403,333	2	580.933,906 386.405,379	2.572	2	580.933,906 386.405,379	3	580.931,704 386.409,065	4.294	3	580.931,704 386.409,065	4	580.928,475 386.409,071	3.229
4	580.928,475 386.409,071	5	580.923,102 386.407,746	5.534	5	580.923,102 386.407,746	6	580.921,402 386.406,747	1.972	6	580.921,402 386.406,747	7	580.914,388 386.402,086	8.421
7	580.914,388 386.402,086	8	580.911,702 386.400,533	3.103	8	580.911,702 386.400,533	9	580.909,328 386.398,738	2.976	9	580.909,328 386.398,738	10	580.906,699 386.396,757	3.292



Punct început	X / Y	Punct sfârșit	X / Y	Lungime segment	Punct început	X / Y	Punct sfârșit	X / Y	Lungime segment	Punct început	X / Y	Punct sfârșit	X / Y	Lungime segment
10	580.906,699 386.396,757	11	580.900,452 386.392,109	7.786	11	580.900,452 386.392,109	12	580.898,465 386.391,145	2.208	12	580.898,465 386.391,145	13	580.897,828 386.391,278	0.651
13	580.897,828 386.391,278	14	580.895,302 386.390,78	2.575	14	580.895,302 386.390,78	15	580.891,702 386.389,076	3.983	15	580.891,702 386.389,076	16	580.888,053 386.386,906	4.245
16	580.888,053 386.386,906	17	580.882,552 386.383,22	6.622	17	580.882,552 386.383,22	18	580.879,328 386.380,941	3.948	18	580.879,328 386.380,941	19	580.873,628 386.376,743	7.079
19	580.873,628 386.376,743	20	580.869,149 386.373,53	5.512	20	580.869,149 386.373,53	21	580.862,673 386.368,522	8.186	21	580.862,673 386.368,522	22	580.860,294 386.366,855	2.905
22	580.860,294 386.366,855	23	580.857,35 386.365,03	3.464	23	580.857,35 386.365,03	24	580.837,422 386.349,922	25.008	24	580.837,422 386.349,922	25	580.839,804 386.346,722	3.989
25	580.839,804 386.346,722	26	580.841,555 386.344,557	2.784	26	580.841,555 386.344,557	27	580.843,75 386.341,683	3.616	27	580.843,75 386.341,683	28	580.845,134 386.339,856	2.292
28	580.845,134 386.339,856	29	580.854,908 386.347,189	12.219	29	580.854,908 386.347,189	30	580.860,928 386.351,528	7.421	30	580.860,928 386.351,528	31	580.870,004 386.358,412	11.391
31	580.870,004 386.358,412	32	580.881,698 386.367,137	14.59	32	580.881,698 386.367,137	33	580.891,175 386.374,163	11.797	33	580.891,175 386.374,163	34	580.894,285 386.376,518	3.901
34	580.894,285 386.376,518	35	580.895,608 386.377,01	1.412	35	580.895,608 386.377,01	36	580.900,703 386.379,657	5.742	36	580.900,703 386.379,657	37	580.904,836 386.381,641	4.585
37	580.904,836 386.381,641	38	580.910,224 386.385,479	6.615	38	580.910,224 386.385,479	39	580.910,585 386.385,127	0.504	39	580.910,585 386.385,127	40	580.917,095 386.390,087	8.184
40	580.917,095 386.390,087	41	580.931,71 386.400,504	17.947	41	580.931,71 386.400,504	1	580.935,465 386.403,333	4.701					

\*\* Lungimile segmentelor sunt determinate în planul de proiecție Stereo 70 și sunt rotunjite la 1 milimetru.

\*\*\* Distanța dintre puncte este formată din segmente cumulate ce sunt mai mici decât valoarea 1 milimetru.



**DATE DESPRE IMOBILUL NR. 8145**

Oficiul de Cadastru și Publicitate Imobiliară PRAHOVA  
Biroul de Cadastru și Publicitate Imobiliară Ploiești

**A. Partea I. Descrierea imobilului**

Nr. CF vechi:2057(e:2057)  
Nr. cadastral vechi:155

TEREN Intravilan

Adresa: Loc. Ploiestiori, Str Prahovei, Nr. 88, Jud. Prahova

Nr. Crt	Nr cadastral Nr. topografic	Suprafața* (mp)	Observații / Referințe
A1	20551	Din acte: 1.271 Masurata: 1.250	Sector cadastral:20 Teren imprejmuit;

**Construcții**

Crt	Nr cadastral Nr. topografic	Adresa	Observații / Referințe
A1.1	20551-C1	Loc. Ploiestiori, Str Prahovei, Nr. 88, Jud. Prahova	Nr. niveluri:2; S. construita la sol:121 mp; S. construita desfasurata:232 mp;

**B. Partea II. Proprietari și acte**

Inscrieri privitoare la dreptul de proprietate și alte drepturi reale		Referințe
<b>10725 / 19/03/2007</b>		
Act Notarial nr. 336, din 16/03/2007 emis de NP ONUTU CASIOARA;		
B2	Intabulare, drept de PROPRIETATE, dobandit prin Conventie, cota actuala 1/1, cota initiala 1/1 1) STANCU STEFANITA	A1
/		
Act Administrativ nr. 51, din 28/02/2008 emis de PRIMARIA COMUNEI BLEJOI;		
B3	Intabulare, drept de PROPRIETATE, dobandit prin Construire, cota actuala 1/1, cota initiala 1/1 1) STANCU STEFANITA	A1.1

**C. Partea III. SARCINI .**

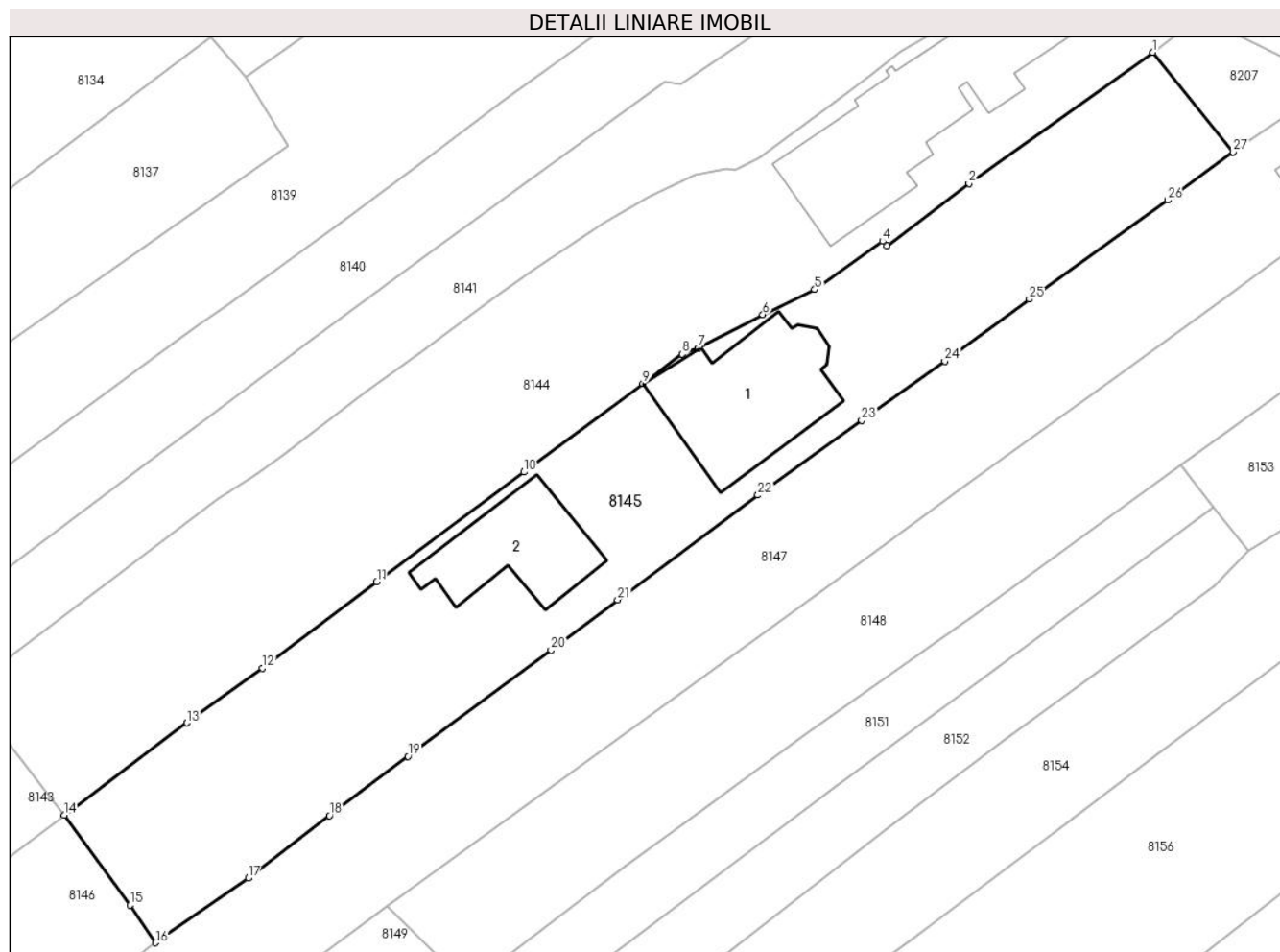
Inscrieri privind dezmembramintele dreptului de proprietate, drepturi reale de garanție și sarcini	Referințe
NU SUNT	

## Anexa Nr. 1 La Partea I

## Teren

Nr cadastral	Suprafața (mp)*	Observații / Referințe
20551	Din acte: 1.271 Masurata: 1.250	

\* Suprafața este determinată în planul de proiecție Stereo 70.



## Date referitoare la teren

Crt	Categorie folosință	Intra vilan	Suprafața (mp)	Tarla	Parcelă	Nr. topo	Observații / Referințe
8145	curți constructii	DA	1.250	T16	861	-	

## Date referitoare la construcții

Crt	Număr	Destinație construcție	Supraf. (mp)	Situație juridică	Observații / Referințe
A1.1	20551-C1	construcții de locuințe	121	Cu acte	Nr. niveluri:2; S. construita la sol:121 mp; S. construita desfasurata:232 mp;
A1.2	20551-C2	construcții anexa	82	Fara acte	Nr. niveluri:1; S. construita la sol:82 mp; S. construita desfasurata:82 mp;

## Lungime Segmente

1) Valorile lungimilor segmentelor sunt obținute din proiecție în plan.

Punct început	X / Y	Punct sfârșit	X / Y	Lungime segment (** (m)
1	580.931,71 386.400,504	2	580.917,095 386.390,087	17.947
3	580.910,585 386.385,127	4	580.910,224 386.385,479	0.504

Punct început	X / Y	Punct sfârșit	X / Y	Lungime segment (** (m)
2	580.917,095 386.390,087	3	580.910,585 386.385,127	8.184
4	580.910,224 386.385,479	5	580.904,836 386.381,641	6.615

Punct început	X / Y	Punct sfârșit	X / Y	Lungime segment (** (m))
5	580.904,836 386.381,641	6	580.900,703 386.379,657	4.585
7	580.895,608 386.377,01	8	580.894,285 386.376,518	1.412
9	580.891,175 386.374,163	10	580.881,698 386.367,137	11.797
11	580.870,004 386.358,412	12	580.860,928 386.351,528	11.391
13	580.854,908 386.347,189	14	580.845,134 386.339,856	12.219
15	580.850,374 386.332,691	16	580.852,419 386.329,703	3.621
17	580.859,782 386.334,84	18	580.866,251 386.339,807	8.156
19	580.872,492 386.344,525	20	580.883,873 386.352,962	14.167
21	580.889,158 386.356,976	22	580.900,316 386.365,299	13.92
23	580.908,556 386.371,249	24	580.915,18 386.375,949	8.122
25	580.921,9 386.380,879	26	580.932,92 386.388,753	13.544
27	580.938,121 386.392,585	1	580.931,71 386.400,504	10.189

Punct început	X / Y	Punct sfârșit	X / Y	Lungime segment (** (m))
6	580.900,703 386.379,657	7	580.895,608 386.377,01	5.742
8	580.894,285 386.376,518	9	580.891,175 386.374,163	3.901
10	580.881,698 386.367,137	11	580.870,004 386.358,412	14.59
12	580.860,928 386.351,528	13	580.854,908 386.347,189	7.421
14	580.845,134 386.339,856	15	580.850,374 386.332,691	8.877
16	580.852,419 386.329,703	17	580.859,782 386.334,84	8.978
18	580.866,251 386.339,807	19	580.872,492 386.344,525	7.824
20	580.883,873 386.352,962	21	580.889,158 386.356,976	6.637
22	580.900,316 386.365,299	23	580.908,556 386.371,249	10.164
24	580.915,18 386.375,949	25	580.921,9 386.380,879	8.334
26	580.932,92 386.388,753	27	580.938,121 386.392,585	6.46

\*\* Lungimile segmentelor sunt determinate în planul de proiecție Stereo 70 și sunt rotunjite la 1 milimetru.

\*\*\* Distanța dintre puncte este formată din segmente cumulate ce sunt mai mici decât valoarea 1 milimetru.



**DATE DESPRE IMOBILUL NR. 8146**

Oficiul de Cadastru și Publicitate Imobiliară PRAHOVA  
Biroul de Cadastru și Publicitate Imobiliară Ploiești

**A. Partea I. Descrierea imobilului**

TEREN Intravilan

Adresa: Loc. Ploiestiori, Calea Buzau, Nr. 119, Jud. Prahova

Nr. Crt	Nr cadastral Nr. topografic	Suprafața* (mp)	Observații / Referințe
A1	27383	Din acte: 1.271 Masurata: 1.246	Sector cadastral:20 Teren imprejmuit;

**Construcții**

Crt	Nr cadastral Nr. topografic	Adresa	Observații / Referințe
A1.1	27383-C1	Loc. Ploiestiori, Calea Buzau, Nr. 119, Jud. Prahova	Nr. niveluri:3; S. construita la sol:120 mp; S. construita desfasurata:212 mp;

**B. Partea II. Proprietari și acte**

Inscrieri privitoare la dreptul de proprietate și alte drepturi reale		Referințe
<b>109618 / 29/11/2017</b>		
Act Notarial nr. 3370, din 28/11/2017 emis de NP Lupu Maria Luiza;		
B8	Intabulare, drept de PROPRIETATEpartaj, dobandit prin Conventie, cota actuala 1/1, cota initiala 1/1 1) VOELKEL IOANA-SORINA	A1
B9	Intabulare, drept de PROPRIETATEpartaj, dobandit prin Conventie, cota actuala 1/1, cota initiala 1/1 1) VOELKEL IOANA-SORINA	A1.1

**C. Partea III. SARCINI .**

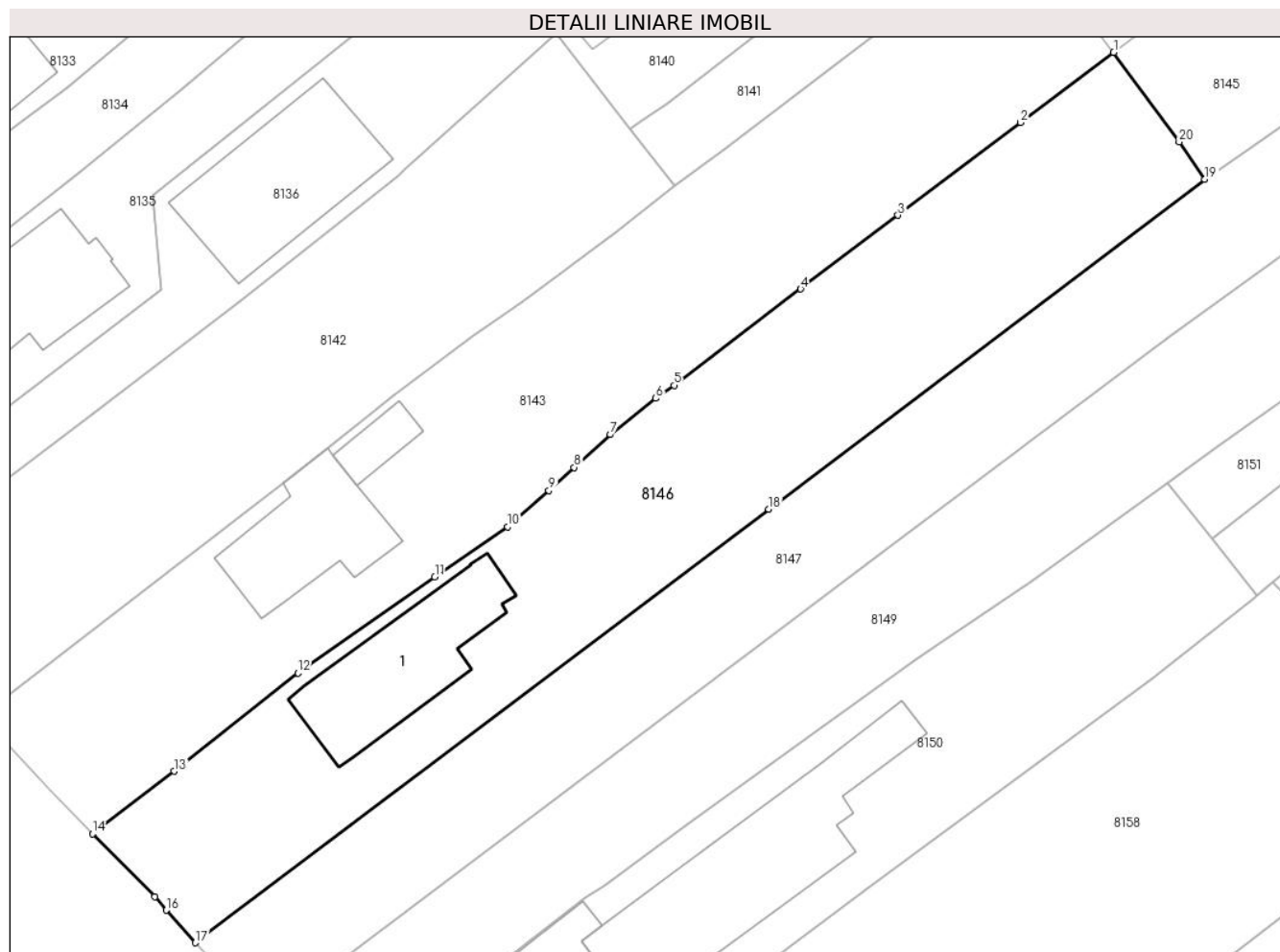
Inscrieri privind dezmembramintele dreptului de proprietate, drepturi reale de garanție și sarcini	Referințe
NU SUNT	

## Anexa Nr. 1 La Partea I

## Teren

Nr cadastral	Suprafața (mp)*	Observații / Referințe
27383	Din acte: 1.271 Masurata: 1.246	

\* Suprafața este determinată în planul de proiecție Stereo 70.



## Date referitoare la teren

Crt	Categorie folosință	Intravilan	Suprafața (mp)	Tarla	Parcelă	Nr. topo	Observații / Referințe
8146	arabil	DA	549	T16	861	-	
8146	curți constructii	DA	697	T16	861	-	

## Date referitoare la construcții

Crt	Număr	Destinație construcție	Supraf. (mp)	Situație juridică	Observații / Referințe
A1.1	27383-C1	construcții de locuințe	120	Cu acte	Nr. niveluri:3; S. construita la sol:120 mp; S. construita desfasurata:212 mp;

## Lungime Segmente

1) Valorile lungimilor segmentelor sunt obținute din proiecție în plan.

Punct început	X / Y	Punct sfârșit	X / Y	Lungime segment (** (m)
1	580.845,134 386.339,856	2	580.837,676 386.334,251	9.329
2	580.837,676 386.334,251	3	580.827,885 386.326,832	12.284



Punct început	X / Y	Punct sfârșit	X / Y	Lungime segment (** (m)
3	580.827,885 386.326,832	4	580.820,105 386.320,932	9.764
4	580.820,105 386.320,932	5	580.809,981 386.313,244	12.712
5	580.809,981 386.313,244	6	580.808,531 386.312,191	1.792
6	580.808,531 386.312,191	7	580.804,88 386.309,299	4.658
7	580.804,88 386.309,299	8	580.801,991 386.306,668	3.907
8	580.801,991 386.306,668	9	580.799,967 386.304,824	2.738
9	580.799,967 386.304,824	10	580.796,659 386.301,932	4.394
10	580.796,659 386.301,932	11	580.790,846 386.297,928	7.059
11	580.790,846 386.297,928	12	580.779,901 386.290,242	13.374
12	580.779,901 386.290,242	13	580.770,019 386.282,391	12.621
13	580.770,019 386.282,391	14	580.763,486 386.277,368	8.241
14	580.763,486 386.277,368	15	580.768,455 386.272,361	7.054
15	580.768,455 386.272,361	16	580.769,375 386.271,266	1.43
16	580.769,375 386.271,266	17	580.771,711 386.268,67	3.492
17	580.771,711 386.268,67	18	580.817,562 386.303,343	57.485
18	580.817,562 386.303,343	19	580.852,419 386.329,703	43.702
19	580.852,419 386.329,703	20	580.850,374 386.332,691	3.621
20	580.850,374 386.332,691	1	580.845,134 386.339,856	8.877

\*\* Lungimile segmentelor sunt determinate în planul de proiecție Stereo 70 și sunt rotunjite la 1 milimetru.

\*\*\* Distanța dintre puncte este formată din segmente cumulate ce sunt mai mici decât valoarea 1 milimetru.



**DATE DESPRE IMOBILUL NR. 8147**

Oficiul de Cadastru și Publicitate Imobiliară PRAHOVA  
Biroul de Cadastru și Publicitate Imobiliară Ploiești

**A. Partea I. Descrierea imobilului**

TEREN Intravilan

Adresa: Loc. Ploiestiori, Str Prahovei, Nr. 90, Jud. Prahova

Nr. Crt	Nr cadastral Nr. topografic	Suprafața* (mp)	Observații / Referințe
A1		Din acte: 2.201 Masurata: 2.118	Sector cadastral:20 Teren imprejmuit;

**Construcții**

Crt	Nr cadastral Nr. topografic	Adresa	Observații / Referințe
A1.1		Loc. Ploiestiori, Str Prahovei, Nr. 90, Jud. Prahova	Nr. niveluri:2; S. construita la sol:78 mp; S. construita desfasurata:78 mp;
A1.2		Loc. Ploiestiori, Str Prahovei, Nr. 90, Jud. Prahova	Nr. niveluri:2; S. construita la sol:46 mp; S. construita desfasurata:95 mp;

**B. Partea II. Proprietari și acte**

Inscrieri privitoare la dreptul de proprietate și alte drepturi reale		Referințe
/		
Act Notarial nr. 28, din 25/01/1996 emis de NP FLOAREA BARBU;		
B1	Intabulare, drept de PROPRIETATE, dobandit prin Succesiune, cota actuala 1/4, cota initiala 1/4 1) TEODORESCU STELIAN DEFUNCT:Da	A1, A1.1, A1.2
B2	Intabulare, drept de PROPRIETATE, dobandit prin Succesiune, cota actuala 3/4, cota initiala 3/4 1) TEODORESCU DANIELA-VERA	A1, A1.1, A1.2

**C. Partea III. SARCINI .**

Inscrieri privind dezmembramintele dreptului de proprietate, drepturi reale de garanție și sarcini	Referințe
NU SUNT	

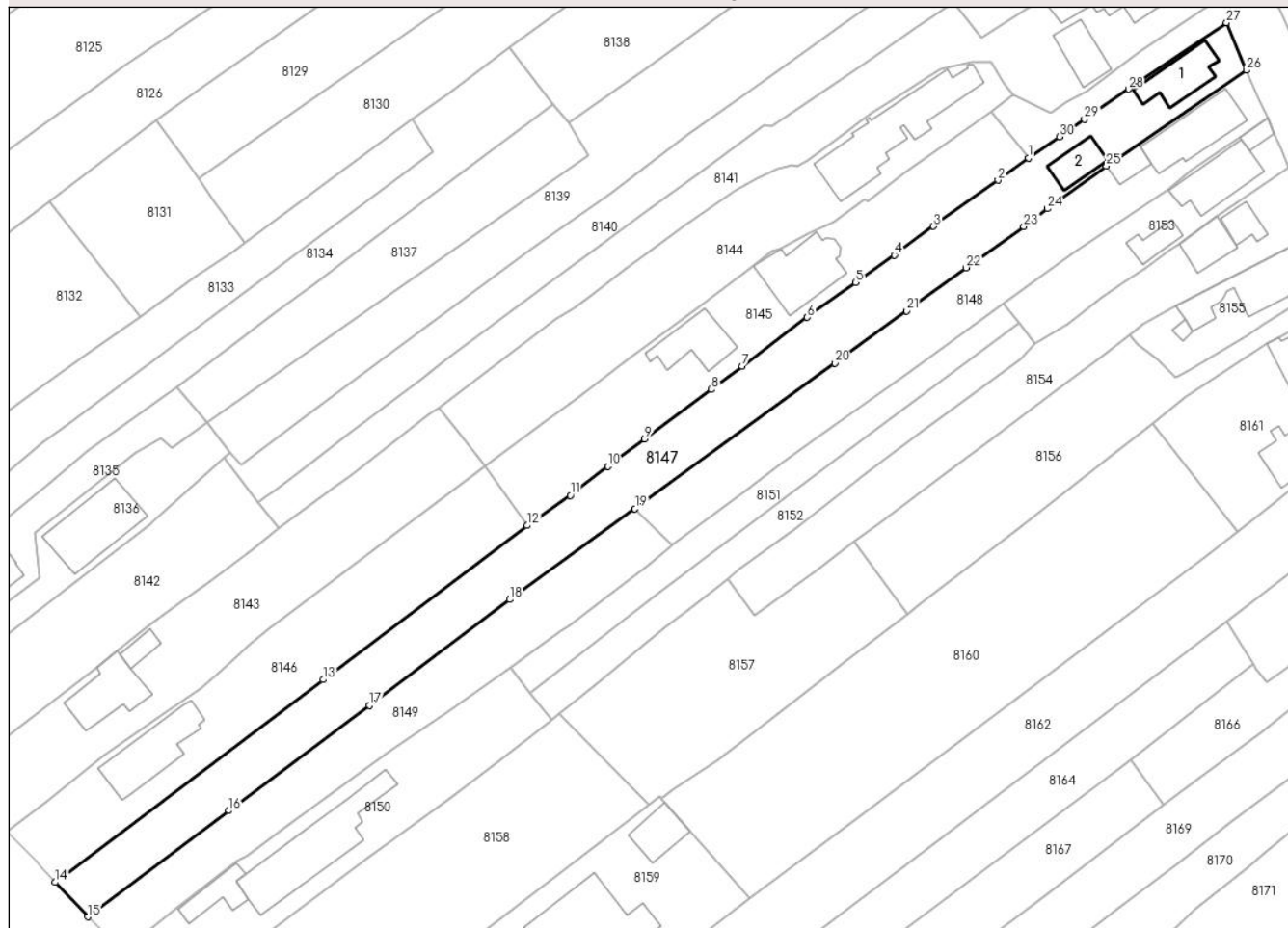
## Anexa Nr. 1 La Partea I

## Teren

Nr cadastral	Suprafața (mp)*	Observații / Referințe
	Din acte: 2.201 Masurata: 2.118	

\* Suprafața este determinată în planul de proiecție Stereo 70.

## DETALII LINIARE IMOBIL



## Date referitoare la teren

Crt	Categorie folosință	Intra vilan	Suprafața (mp)	Tarla	Parcelă	Nr. topo	Observații / Referințe
8147	arabil	DA	1.591	T16	864	-	
8147	curti constructii	DA	527	T16	863	-	

## Date referitoare la construcții

Crt	Număr	Destinație construcție	Supraf. (mp)	Situație juridică	Observații / Referințe
A1.1		construcții de locuințe	78	Cu acte	Nr. niveluri:2; S. construita la sol:78 mp; S. construita desfasurata:78 mp;
A1.2		construcții de locuințe	46	Cu acte	Nr. niveluri:2; S. construita la sol:46 mp; S. construita desfasurata:95 mp;

## Lungime Segmente

1) Valorile lungimilor segmentelor sunt obținute din proiecție în plan.

Punct început	X / Y	Punct sfârșit	X / Y	Lungime segment (** (m)
1	580.938,121 386.392,585	2	580.932,92 386.388,753	6.46

Punct început	X / Y	Punct sfârșit	X / Y	Lungime segment (** (m)
2	580.932,92 386.388,753	3	580.921,9 386.380,879	13.544

Punct început	X / Y	Punct sfârșit	X / Y	Lungime segment (** (m)
3	580.921,9 386.380,879	4	580.915,18 386.375,949	8.334
5	580.908,556 386.371,249	6	580.900,316 386.365,299	10.164
7	580.889,158 386.356,976	8	580.883,873 386.352,962	6.637
9	580.872,492 386.344,525	10	580.866,251 386.339,807	7.824
11	580.859,782 386.334,84	12	580.852,419 386.329,703	8.978
13	580.817,562 386.303,343	14	580.771,711 386.268,67	57.485
15	580.777,3 386.262,766	16	580.801,435 386.280,918	30.199
17	580.825,428 386.298,915	18	580.849,455 386.317,033	30.093
19	580.870,848 386.332,593	20	580.905,038 386.357,459	42.276
21	580.917,33 386.366,419	22	580.927,487 386.373,799	12.555
23	580.937,358 386.380,826	24	580.941,358 386.383,891	5.039
25	580.951,445 386.391,175	26	580.975,403 386.407,568	29.03
27	580.972,007 386.415,707	28	580.955,257 386.404,341	20.242
29	580.947,687 386.399,186	30	580.943,416 386.396,216	5.202

Punct început	X / Y	Punct sfârșit	X / Y	Lungime segment (** (m)
4	580.915,18 386.375,949	5	580.908,556 386.371,249	8.122
6	580.900,316 386.365,299	7	580.889,158 386.356,976	13.92
8	580.883,873 386.352,962	9	580.872,492 386.344,525	14.167
10	580.866,251 386.339,807	11	580.859,782 386.334,84	8.156
12	580.852,419 386.329,703	13	580.817,562 386.303,343	43.702
14	580.771,711 386.268,67	15	580.777,3 386.262,766	8.13
16	580.801,435 386.280,918	17	580.825,428 386.298,915	29.993
18	580.849,455 386.317,033	19	580.870,848 386.332,593	26.453
20	580.905,038 386.357,459	21	580.917,33 386.366,419	15.211
22	580.927,487 386.373,799	23	580.937,358 386.380,826	12.117
24	580.941,358 386.383,891	25	580.951,445 386.391,175	12.442
26	580.975,403 386.407,568	27	580.972,007 386.415,707	8.819
28	580.955,257 386.404,341	29	580.947,687 386.399,186	9.159
30	580.943,416 386.396,216	1	580.938,121 386.392,585	6.42

\*\* Lungimile segmentelor sunt determinate în planul de proiecție Stereo 70 și sunt rotunjite la 1 milimetru.

\*\*\* Distanța dintre puncte este formată din segmente cumulate ce sunt mai mici decât valoarea 1 milimetru.



**DATE DESPRE IMOBILUL NR. 8148**

Oficiul de Cadastru și Publicitate Imobiliară PRAHOVA  
Biroul de Cadastru și Publicitate Imobiliară Ploiești

**A. Partea I. Descrierea imobilului**

TEREN Intravilan

Adresa: Loc. Ploiestiori, Str Prahovei, Nr. 92, Jud. Prahova

Nr. Crt	Nr cadastral Nr. topografic	Suprafața* (mp)	Observații / Referințe
A1	29271	1.112	Sector cadastral:20 Teren imprejmuit;

**Construcții**

Crt	Nr cadastral Nr. topografic	Adresa	Observații / Referințe
A1.1	29271-C1	Loc. Ploiestiori, Str Prahovei, Nr. 92, Jud. Prahova	Nr. niveluri:2; S. construita la sol:112 mp; S. construita desfasurata:166 mp;
A1.2	29271-C2	Loc. Ploiestiori, Str Prahovei, Nr. 92, Jud. Prahova	Nr. niveluri:1; S. construita la sol:26 mp; S. construita desfasurata:26 mp;

**B. Partea II. Proprietari și acte**

Inscrieri privitoare la dreptul de proprietate și alte drepturi reale		Referințe
<b>99967 / 30/09/2020</b>		
Act Notarial nr. 1918, din 29/09/2020 emis de Lupu Maria Luiza (act notarial nr 136 din 30.09.2020, emis de Lupu Maria Luiza;act notarial nr 136 din 30.09.2020, emis de Lupu Maria Luiza);		
B1	Se infiinteaza cartea funciara 29271 a imobilului cu numarul cadastral 29271/Blejoi, rezultat din dezmembrarea imobilului cu numarul cadastral 29256 inscris in cartea funciara 29256;	A1
Act Notarial nr. 48, din 15/05/2014 emis de NP MANZICU CORINA MIHAELA (act notarial nr 50 din 15.05.2014, emis de NP MANZICU CORINA MIHAELA;act notarial nr 49 din 15.05.2014, emis de NP MANZICU CORINA MIHAELA;act administrativ nr 19870 din 12.08.1994, emis de COMISIA JUDETEANA PRAHOVA;act administrativ nr 9921 din 30.06.2020, emis de PRIMARIA BLEJOI);		
B2	Intabulare, drept de PROPRIETATE, dobandit prin Succesiune, cota actuala 1/2, cota initiala 1/1 1) <b>BOȘTINĂ CONSTANTIN</b> <i>OBSERVATII: pozitie transcrisa din CF 29256/Blejoi, inscrisa prin incheierea nr. 60567 din 06/07/2020;</i>	A1
Act Notarial nr. 48, din 15/05/2014 emis de NP MANZICU CORINA MIHAELA (act notarial nr 50 din 15.05.2014, emis de NP MANZICU CORINA MIHAELA;act administrativ nr 9921 din 30.06.2020, emis de PRIMARIA BLEJOI;act administrativ nr 19870 din 12.08.1994, emis de COMISIA JUDETEANA PRAHOVA;act notarial nr 49 din 15.05.2014, emis de NP MANZICU CORINA MIHAELA);		
B3	Intabulare, drept de PROPRIETATE, dobandit prin Succesiune, cota actuala 1/2, cota initiala 1/1 1) <b>BOȘTINĂ CONSTANTIN</b> <i>OBSERVATII: pozitie transcrisa din CF 29256/Blejoi, inscrisa prin incheierea nr. 60567 din 06/07/2020;</i>	A1.1, A1.2
<b>99982 / 30/09/2020</b>		
Act Notarial nr. 1921, din 29/09/2020 emis de NP Lupu Maria Luiza (act notarial nr 137 din 30.09.2020, emis de NP Lupu Maria Luiza);		
B5	Intabulare, drept de PROPRIETATE, dobandit prin Conventie, cota actuala 1/2, cota initiala 1/2 1) <b>BOȘTINĂ VIORICA</b>	A1
B6	Intabulare, drept de PROPRIETATE, dobandit prin Conventie, cota actuala 1/2, cota initiala 1/2 1) <b>BOȘTINĂ VIORICA</b>	A1.1, A1.2

**C. Partea III. SARCINI .**

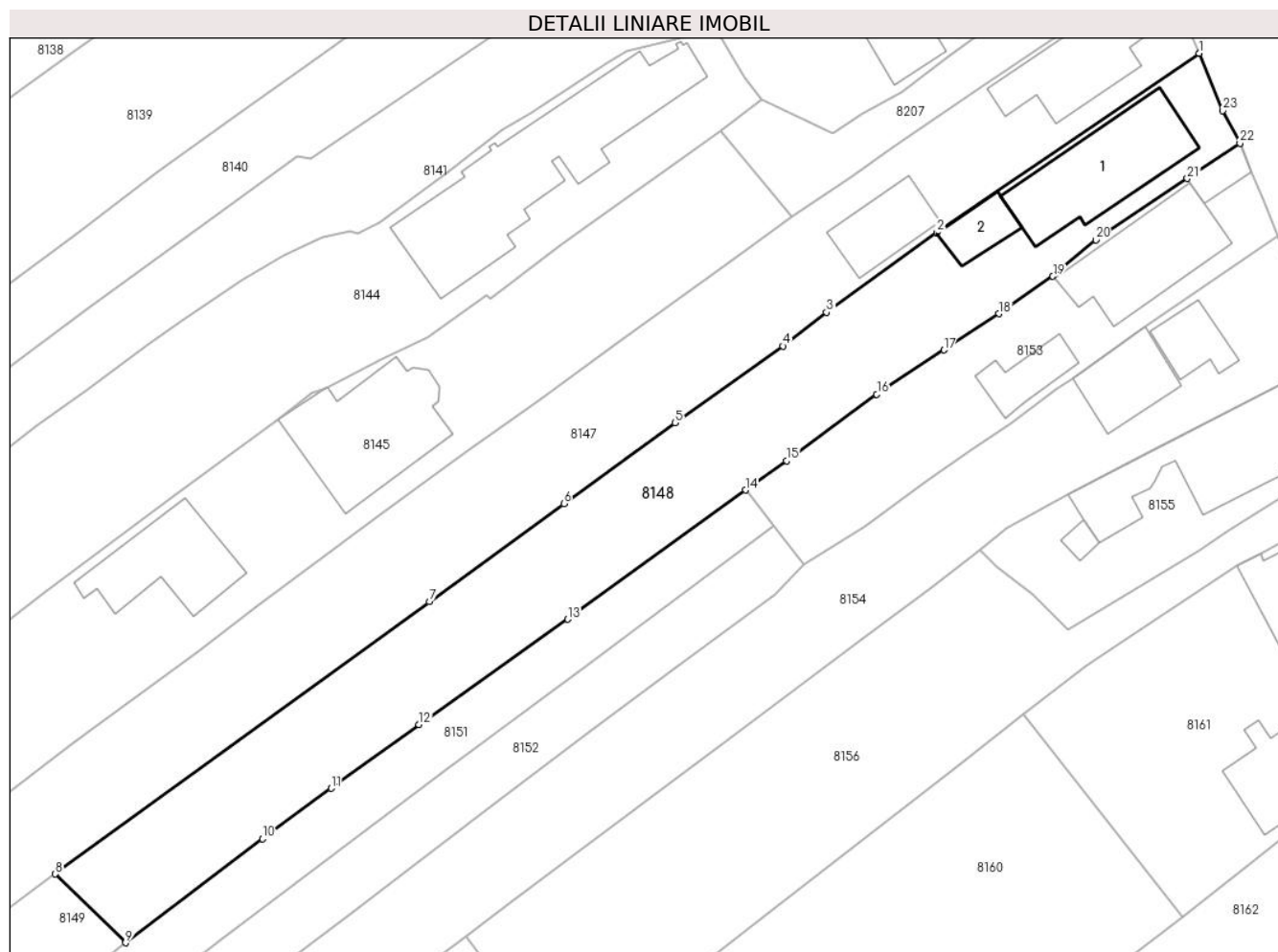
Inscrieri privind dezmembramintele dreptului de proprietate, drepturi reale de garanție și sarcini	Referințe
NU SUNT	

## Anexa Nr. 1 La Partea I

## Teren

Nr cadastral	Suprafața (mp)*	Observații / Referințe
29271	1.112	

\* Suprafața este determinată în planul de proiecție Stereo 70.



## Date referitoare la teren

Crt	Categorie folosință	Intravilan	Suprafața (mp)	Tarla	Parcelă	Nr. topo	Observații / Referințe
8148	curți constructii	DA	366	T16	866	-	LOT1
8148	arabil	DA	746	T16	865	-	LOT1

## Date referitoare la construcții

Crt	Număr	Destinație construcție	Supraf. (mp)	Situație juridică	Observații / Referințe
A1.1	29271-C1	construcții de locuințe	112	Cu acte	Nr. niveluri:2; S. construita la sol:112 mp; S. construita desfasurata:166 mp;
A1.2	29271-C2	construcții anexa	26	Cu acte	Nr. niveluri:1; S. construita la sol:26 mp; S. construita desfasurata:26 mp;

## Lungime Segmente

1) Valorile lungimilor segmentelor sunt obținute din proiecție în plan.

Punct început	X / Y	Punct sfârșit	X / Y	Lungime segment (** (m)
1	580.975,403 386.407,568	2	580.951,445 386.391,175	29.03
3	580.941,358 386.383,891	4	580.937,358 386.380,826	5.039

Punct început	X / Y	Punct sfârșit	X / Y	Lungime segment (** (m)
2	580.951,445 386.391,175	3	580.941,358 386.383,891	12.442
4	580.937,358 386.380,826	5	580.927,487 386.373,799	12.117



Punct început	X / Y	Punct sfârșit	X / Y	Lungime segment (** (m)
5	580.927,487 386.373,799	6	580.917,33 386.366,419	12.555
7	580.905,038 386.357,459	8	580.870,848 386.332,593	42.276
9	580.877,262 386.326,31	10	580.889,789 386.335,802	15.717
11	580.896,081 386.340,426	12	580.904,089 386.346,238	9.895
13	580.917,688 386.355,868	14	580.933,931 386.367,659	20.071
15	580.937,678 386.370,344	16	580.945,931 386.376,424	10.251
17	580.952,08 386.380,451	18	580.957,108 386.383,77	6.025
19	580.962,04 386.387,197	20	580.965,956 386.390,517	5.134
21	580.974,326 386.396,13	22	580.979,136 386.399,356	5.792
23	580.977,553 386.402,332	1	580.975,403 386.407,568	5.66

Punct început	X / Y	Punct sfârșit	X / Y	Lungime segment (** (m)
6	580.917,33 386.366,419	7	580.905,038 386.357,459	15.211
8	580.870,848 386.332,593	9	580.877,262 386.326,31	8.979
10	580.889,789 386.335,802	11	580.896,081 386.340,426	7.808
12	580.904,089 386.346,238	13	580.917,688 386.355,868	16.663
14	580.933,931 386.367,659	15	580.937,678 386.370,344	4.61
16	580.945,931 386.376,424	17	580.952,08 386.380,451	7.35
18	580.957,108 386.383,77	19	580.962,04 386.387,197	6.006
20	580.965,956 386.390,517	21	580.974,326 386.396,13	10.078
22	580.979,136 386.399,356	23	580.977,553 386.402,332	3.371

\*\* Lungimile segmentelor sunt determinate în planul de proiecție Stereo 70 și sunt rotunjite la 1 milimetru.

\*\*\* Distanța dintre puncte este formată din segmente cumulate ce sunt mai mici decât valoarea 1 milimetru.



**DATE DESPRE IMOBILUL NR. 8149**

Oficiul de Cadastru și Publicitate Imobiliară PRAHOVA  
Biroul de Cadastru și Publicitate Imobiliară Ploiești

**A. Partea I. Descrierea imobilului**

TEREN Intravilan

Adresa: Loc. Ploiestiori, Jud. Prahova

Nr. Crt	Nr cadastral Nr. topografic	Suprafața* (mp)	Observații / Referințe
A1	29270	1.006	Sector cadastral:20 Teren imprejmuit;

**B. Partea II. Proprietari și acte**

Inscrieri privitoare la dreptul de proprietate și alte drepturi reale		Referințe
<b>99967 / 30/09/2020</b>		
Act Notarial nr. 1918, din 29/09/2020 emis de Lupu Maria Luiza (act notarial nr 136 din 30.09.2020, emis de Lupu Maria Luiza;act notarial nr 136 din 30.09.2020, emis de Lupu Maria Luiza);		
B1	Se infiinteaza cartea funciara 29270 a imobilului cu numarul cadastral 29270/Blejoi, rezultat din dezmembrarea imobilului cu numarul cadastral 29256 inscris in cartea funciara 29256;	A1
<b>23430 / 22/02/2021</b>		
Act Notarial nr. 470, din 22/02/2021 emis de NP Lupu Maria Luiza (CVC);		
B4	Intabulare, drept de PROPRIETATEcumparare ca bun comun, dobandit prin Conventie, cota actuala 1/1, cota initiala 1/1 1) <b>BRAN FLORIN ALBERTO GABRIEL</b> 2) <b>BRAN NICOLETA MARGARETA</b>	A1

**C. Partea III. SARCINI .**

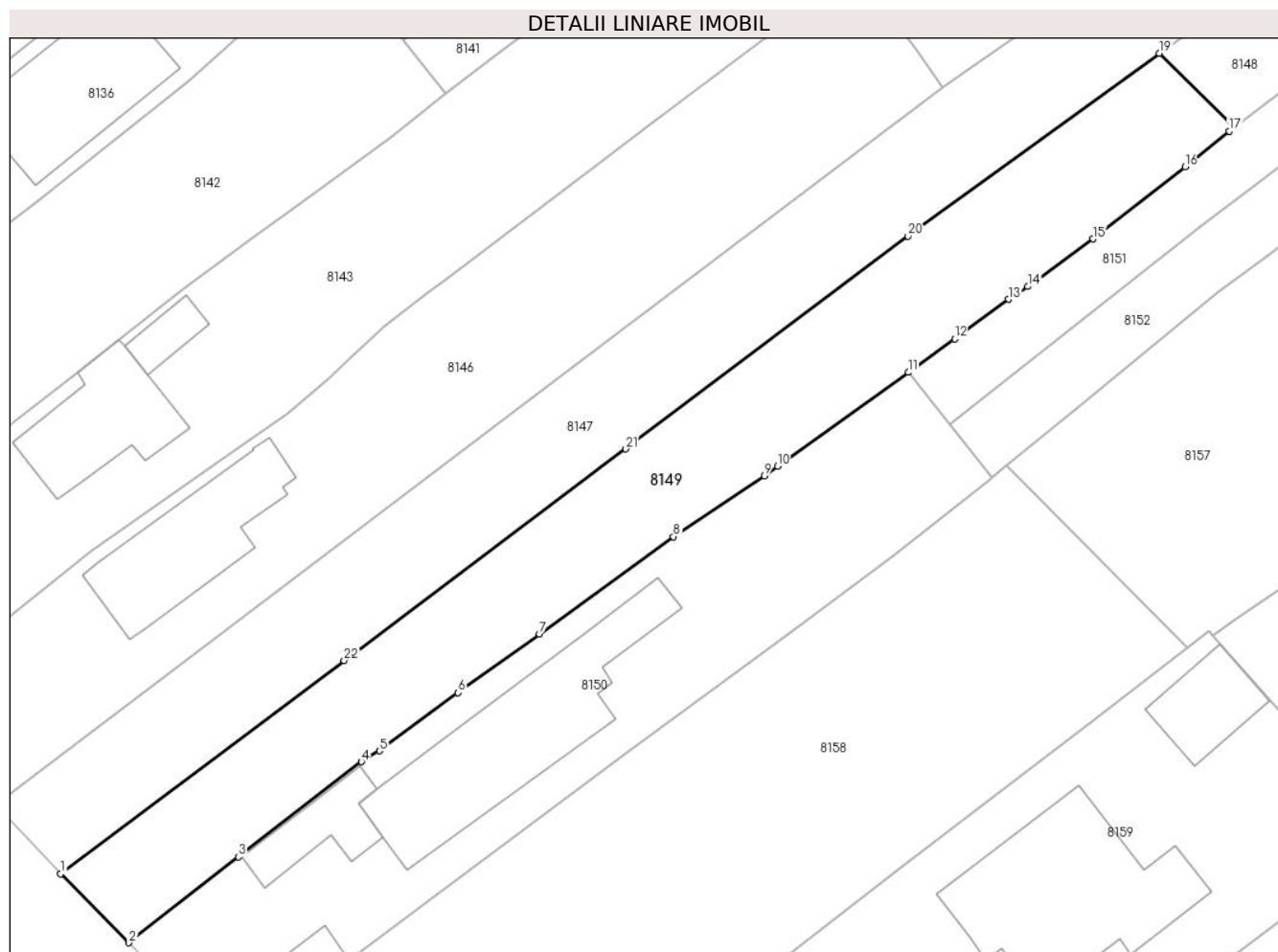
Inscrieri privind dezmembramintele dreptului de proprietate, drepturi reale de garanție și sarcini	Referințe
NU SUNT	

## Anexa Nr. 1 La Partea I

## Teren

Nr cadastral	Suprafața (mp)*	Observații / Referințe
29270	1.006	

\* Suprafața este determinată în planul de proiecție Stereo 70.



## Date referitoare la teren

Crt	Categorie folosință	Intravilan	Suprafața (mp)	Tarla	Parcelă	Nr. topo	Observații / Referințe
8149	arabil	DA	1.006	T16	865	-	LOT2

## Lungime Segmente

1) Valorile lungimilor segmentelor sunt obținute din proiecție în plan.

Punct început	X / Y	Punct sfârșit	X / Y	Lungime segment (** (m)
1	580.777,3 386.262,766	2	580.783,105 386.256,892	8.258
3	580.792,429 386.264,21	4	580.802,891 386.272,304	13.227
5	580.804,451 386.273,218	6	580.811,134 386.278,166	8.315
7	580.818,056 386.283,163	8	580.829,488 386.291,45	14.12
9	580.837,213 386.296,643	10	580.838,329 386.297,432	1.367

Punct început	X / Y	Punct sfârșit	X / Y	Lungime segment (** (m)
2	580.783,105 386.256,892	3	580.792,429 386.264,21	11.853
4	580.802,891 386.272,304	5	580.804,451 386.273,218	1.808
6	580.811,134 386.278,166	7	580.818,056 386.283,163	8.537
8	580.829,488 386.291,45	9	580.837,213 386.296,643	9.308
10	580.838,329 386.297,432	11	580.849,484 386.305,433	13.728

Punct început	X / Y	Punct sfârșit	X / Y	Lungime segment (** (m)
11	580.849,484 386.305,433	12	580.853,428 386.308,297	4.874
13	580.858,003 386.311,655	14	580.859,658 386.312,731	1.974
15	580.865,195 386.316,795	16	580.873,048 386.322,926	9.963
17	580.876,81 386.325,967	18	580.877,262 386.326,31	0.567
19	580.870,848 386.332,593	20	580.849,455 386.317,033	26.453
21	580.825,428 386.298,915	22	580.801,435 386.280,918	29.993

Punct început	X / Y	Punct sfârșit	X / Y	Lungime segment (** (m)
12	580.853,428 386.308,297	13	580.858,003 386.311,655	5.675
14	580.859,658 386.312,731	15	580.865,195 386.316,795	6.868
16	580.873,048 386.322,926	17	580.876,81 386.325,967	4.837
18	580.877,262 386.326,31	19	580.870,848 386.332,593	8.979
20	580.849,455 386.317,033	21	580.825,428 386.298,915	30.093
22	580.801,435 386.280,918	1	580.777,3 386.262,766	30.199

\*\* Lungimile segmentelor sunt determinate în planul de proiecție Stereo 70 și sunt rotunjite la 1 milimetru.

\*\*\* Distanța dintre puncte este formată din segmente cumulate ce sunt mai mici decât valoarea 1 milimetru.



**DATE DESPRE IMOBILUL NR. 8150**

Oficiul de Cadastru și Publicitate Imobiliară PRAHOVA  
Biroul de Cadastru și Publicitate Imobiliară Ploiești

**A. Partea I. Descrierea imobilului**

TEREN Intravilan

Adresa: Loc. Ploiestiori, Calea Buzau, Nr. 121, Jud. Prahova, T16, Cc869, A870

Nr. Crt	Nr cadastral Nr. topografic	Suprafața* (mp)	Observații / Referințe
A1	25015	Din acte: 1.000 Masurata: 1.013	Sector cadastral:20 Teren imprejmuit; Constructia C1 inscrisa in CF 25015-C1; S=500mp-indiviz din 1000mp proprietate Manole Viorel si Manole Elena.S=500 mp-indiviz din 1000mp proprietate Stoian Octavian Gheorghe si Stoian Maria.

**Construcții**

Crt	Nr cadastral Nr. topografic	Adresa	Observații / Referințe
A1.2	25015-C2	Loc. Ploiestiori, Calea Buzau, Nr. 121, Jud. Prahova, T16, Cc869, A870	Nr. niveluri:1; S. construita la sol:49 mp; S. construita desfasurata:49 mp;
A1.3	25015-C3	Loc. Ploiestiori, Calea Buzau, Nr. 121, Jud. Prahova, T16, Cc869, A870	Nr. niveluri:1; S. construita la sol:21 mp; S. construita desfasurata:21 mp;

**B. Partea II. Proprietari și acte**

Inscrieri privitoare la dreptul de proprietate și alte drepturi reale		Referințe
<b>37738 / 29/06/2012</b>		
Hotarare Judecatoreasca nr. 7034, din 22/08/1986 emis de JUDECATORIA MUN.PLOIESTI (act notarial nr. 49/21-02-2005 emis de BNPA LUPU MARIAN SI LUPU MARIA-LUIZA; act administrativ nr. 4525/21-05-2012 emis de PRIMARIA COM.BLEJOI;act notarial aut.nr. 1956/31.07.2012 emis de NP Lupu Maria Luiza);		
B1	se deschide carte funciara colectiva la cererea lui Manole Neculai	A1
<b>62051 / 17/10/2012</b>		
Act Notarial nr. 1745, din 16/10/2012 emis de NP BOTEZATU IOANA ELEONORA;		
B5	Intabulare, drept de PROPRIETATEcumparare ca bun comun asupra terenului in suprafata de 500 mp indiviz din 1000 mp, dobandit prin Conventie, cota actuala 1/2, cota initiala 500/1000	A1
1) <b>STOIAN MARIA</b> 2) <b>STOIAN OCTAVIAN-GHEORGHE</b>		
B6	Intabulare, drept de PROPRIETATEcumparare ca bun comun asupra constructiei C2, dobandit prin Conventie, cota actuala 1/1, cota initiala 1/1	A1.2
1) <b>STOIAN MARIA</b> 2) <b>STOIAN OCTAVIAN-GHEORGHE</b>		
<b>101556 / 22/06/2023</b>		
Act Administrativ nr. 62051, din 17/10/2012 emis de OCPI PRAHOVA (act notarial nr 1745 din 16.10.2012, emis de NP BOTEZATU ELEONORA);		
B7	se respinge cererea de indreptare a erorii materiale strecurata in cartea funciara privind imobilul C3 detinut in proprietate de MANOLE NECULAI, avand in vedere faptul ca acesta a fost intabulat in cartea funciara conform actelor prezentate la momentul intabularii	A1.3
<b>114280 / 20/07/2023</b>		
Act Notarial nr. 4638, din 10/03/1993 emis de Notariatul de Stat Judetean Prahova;		
B8	Intabulare, drept de PROPRIETATEcumparare ca bun comun asupra terenului in suprafata de 500 mp indiviz din 1000 mp, dobandit prin Conventie, cota actuala 500/1000, cota initiala 500/1000	A1
1) <b>MANOLE VIOREL</b> 2) <b>MANOLE ELENA</b>		
Act Administrativ nr. 23758, din 06/07/2023 emis de Primaria Comunei Blejoi;		
B9	se actualizeaza informatiile cadastrale in sensul ca adresa actuala a imobilului este 'Comuna Blejoi, Sat Ploiestiori, Calea Buzau nr. 123, Judet Prahova'	A1, A1.2, A1.3
<b>156145 / 16/10/2023</b>		
Act Notarial nr. 4638, din 10/03/1993 emis de Notariatul de Stat Judetean Prahova;		
B10	Intabulare, drept de PROPRIETATEcumpărare ca bun comun, dobandit prin Conventie, cota actuala 1/1, cota initiala 1/1	A1.3
1) <b>MANOLE ELENA</b>		

Inscrieri privitoare la dreptul de proprietate și alte drepturi reale	Referințe
2) MANOLE VIOREL	

## C. Partea III. SARCINI

Inscrieri privind dezmembramintele dreptului de proprietate, drepturi reale de garanție și sarcini	Referințe
<b>62051 / 17/10/2012</b>	
Act Notarial nr. 1745, din 16/10/2012 emis de NP BOTEZATU IOANA ELEONORA;	
C1	Intabulare, drept de FOLOSINTA in comun asupra terenului in suprafata de 500 mp indiviz din 1000 mp 1) MANOLE NECULAI
	A1
C2	Intabulare, drept de HABITATIE viagera asupra constructiei C2 1) MANOLE NECULAI
	A1.2
<b>114280 / 20/07/2023</b>	
Act Administrativ nr. DM 460110, din 20/05/2000 emis de Primaria Blejoi;	
C4	se radiaza obligatia de intretinere transcrisa cu nr.6413/10.03.1993 in Registrul de Transcriptiuni si Inscriptiuni
	A1, A1.2, A1.3

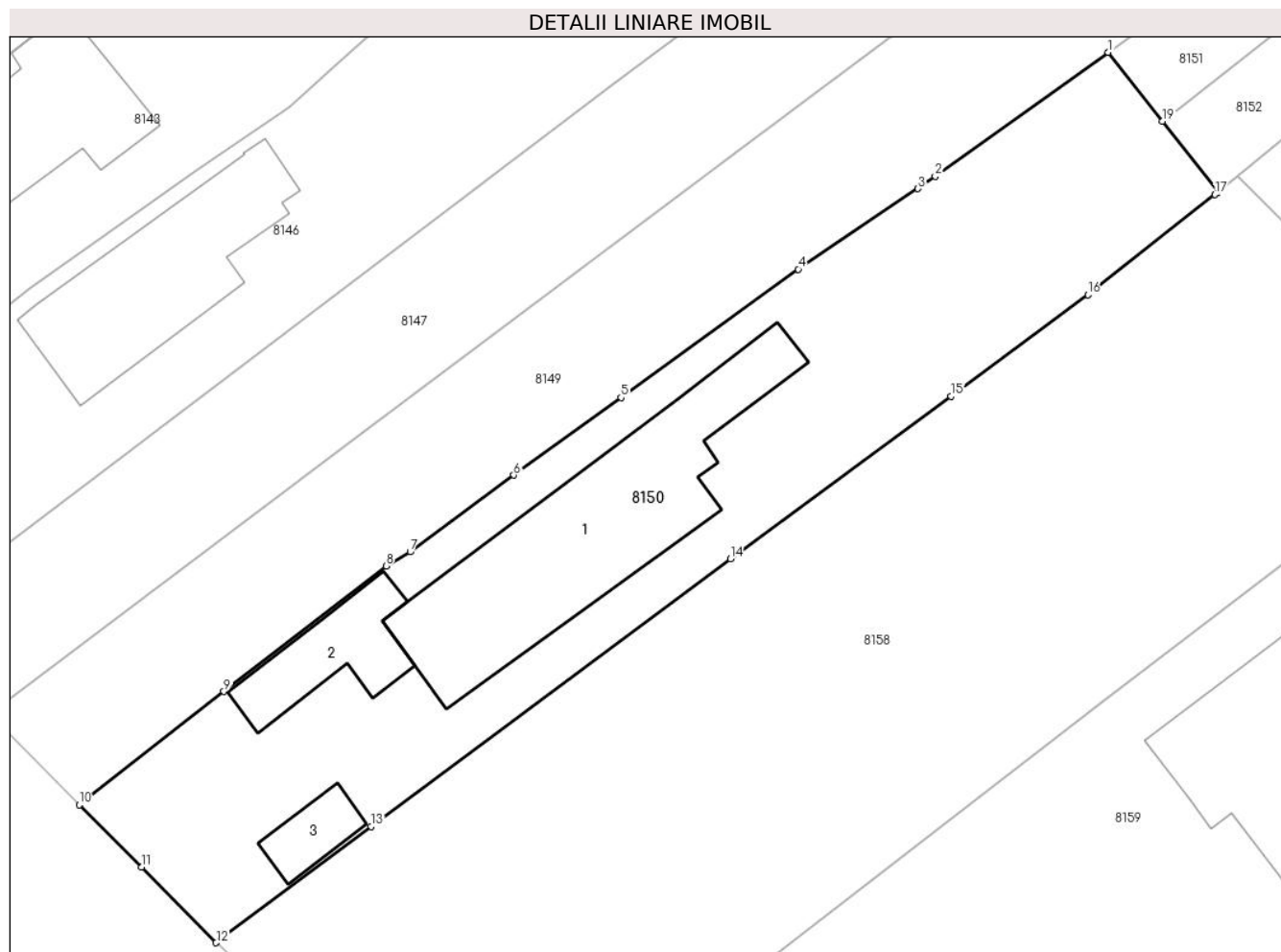


## Anexa Nr. 1 La Partea I

## Teren

Nr cadastral	Suprafața (mp)*	Observații / Referințe
25015	Din acte: 1.000 Masurata: 1.013	S=500mp-indiviz din 1000mp proprietate Manole Viorel si Manole Elena.S=500 mp-indiviz din 1000mp proprietate Stoian Octavian Gheorghe si Stoian Maria.

\* Suprafața este determinată în planul de proiecție Stereo 70.



## Date referitoare la teren

Crt	Categorie folosință	Intra vilan	Suprafața (mp)	Tarla	Parcelă	Nr. topo	Observații / Referințe
8150	curți constructii	DA	1.013	T16	869,870	-	

## Date referitoare la construcții

Crt	Număr	Destinație construcție	Supraf. (mp)	Situație juridică	Observații / Referințe
*A1.1	25015-C1	construcții de locuințe	194	Cu acte în CF propriu	Nr. niveluri:2; S. construita la sol:194 mp; S. construita desfasurata:289 mp;
A1.2	25015-C2	construcții anexa	49	Cu acte	Nr. niveluri:1; S. construita la sol:49 mp; S. construita desfasurata:49 mp;
A1.3	25015-C3	construcții anexa	21	Cu acte	Nr. niveluri:1; S. construita la sol:21 mp; S. construita desfasurata:21 mp;

\* Aceasta construcție este înscrisă într-o carte funciara proprie

## Lungime Segmente

1) Valorile lungimilor segmentelor sunt obținute din proiecție în plan.

Punct început	X / Y	Punct sfârșit	X / Y	Lungime segment (** (m)
---------------	-------	---------------	-------	-------------------------

Punct început	X / Y	Punct sfârșit	X / Y	Lungime segment (** (m)
1	580.849,484 386.305,433	2	580.838,329 386.297,432	13.728
2	580.838,329 386.297,432	3	580.837,213 386.296,643	1.367
3	580.837,213 386.296,643	4	580.829,488 386.291,45	9.308
4	580.829,488 386.291,45	5	580.818,056 386.283,163	14.12
5	580.818,056 386.283,163	6	580.811,134 386.278,166	8.537
6	580.811,134 386.278,166	7	580.804,451 386.273,218	8.315
7	580.804,451 386.273,218	8	580.802,891 386.272,304	1.808
8	580.802,891 386.272,304	9	580.792,429 386.264,21	13.227
9	580.792,429 386.264,21	10	580.783,105 386.256,892	11.853
10	580.783,105 386.256,892	11	580.787,132 386.252,872	5.69
11	580.787,132 386.252,872	12	580.791,934 386.247,998	6.842
12	580.791,934 386.247,998	13	580.801,929 386.255,492	12.492
13	580.801,929 386.255,492	14	580.825,109 386.272,753	28.901
14	580.825,109 386.272,753	15	580.839,351 386.283,249	17.692
15	580.839,351 386.283,249	16	580.848,19 386.289,79	10.996
16	580.848,19 386.289,79	17	580.856,366 386.296,266	10.43
17	580.856,366 386.296,266	18	580.856,578 386.296,44	0.274
18	580.856,578 386.296,44	19	580.852,968 386.300,977	5.798
19	580.852,968 386.300,977	1	580.849,484 386.305,433	5.656

\*\* Lungimile segmentelor sunt determinate în planul de proiecție Stereo 70 și sunt rotunjite la 1 milimetru.

\*\*\* Distanța dintre puncte este formată din segmente cumulate ce sunt mai mici decât valoarea 1 milimetru.

**DATE DESPRE IMOBILUL NR. 8151**

Oficiul de Cadastru și Publicitate Imobiliară PRAHOVA  
Biroul de Cadastru și Publicitate Imobiliară Ploiești

**A. Partea I. Descrierea imobilului**

TEREN Intravilan

Adresa: Loc. Ploiestiori, Jud. Prahova

Nr. Crt	Nr cadastral Nr. topografic	Suprafața* (mp)	Observații / Referințe
A1	25002	Din acte: 525 Masurata: 506	Sector cadastral:20 Teren imprejmuit;

**B. Partea II. Proprietari și acte**

Inscrieri privitoare la dreptul de proprietate și alte drepturi reale		Referințe
<b>62036 / 17/10/2012</b>		
Act Notarial nr. 1745, din 16/10/2012 emis de NP BOTEZATU IOANA ELEONORA;		
B2	Intabulare, drept de PROPRIETATEcumparare ca bun comun, dobandit prin Conventie, cota actuala 1/1, cota initiala 1/1 1) STOIAN MARIA 2) STOIAN OCTAVIAN-GHEORGHE	A1

**C. Partea III. SARCINI .**

Inscrieri privind dezmembramintele dreptului de proprietate, drepturi reale de garanție și sarcini	Referințe
NU SUNT	

## Anexa Nr. 1 La Partea I

## Teren

Nr cadastral	Suprafața (mp)*	Observații / Referințe
25002	Din acte: 525 Masurata: 506	

\* Suprafața este determinată în planul de proiecție Stereo 70.



## Date referitoare la teren

Crt	Categorie folosință	Intravilan	Suprafața (mp)	Tarla	Parcelă	Nr. topo	Observații / Referințe
8151	arabil	DA	506	T16	868	-	

## Lungime Segmente

1) Valorile lungimilor segmentelor sunt obținute din proiecție în plan.

Punct început	X / Y	Punct sfârșit	X / Y	Lungime segment (** (m)
1	580.933,931 386.367,659	2	580.917,688 386.355,868	20.071
2	580.917,688 386.355,868	3	580.904,089 386.346,238	16.663
3	580.904,089 386.346,238	4	580.896,081 386.340,426	9.895
4	580.896,081 386.340,426	5	580.889,789 386.335,802	7.808
5	580.889,789 386.335,802	6	580.877,262 386.326,31	15.717

Punct început	X / Y	Punct sfârșit	X / Y	Lungime segment (** (m)
6	580.877,262 386.326,31	7	580.876,81 386.325,967	0.567
7	580.876,81 386.325,967	8	580.873,048 386.322,926	4.837
8	580.873,048 386.322,926	9	580.865,195 386.316,795	9.963
9	580.865,195 386.316,795	10	580.859,658 386.312,731	6.868
10	580.859,658 386.312,731	11	580.858,003 386.311,655	1.974
11	580.858,003 386.311,655	12	580.853,428 386.308,297	5.675
12	580.853,428 386.308,297	13	580.849,484 386.305,433	4.874
13	580.849,484 386.305,433	14	580.852,968 386.300,977	5.656
14	580.852,968 386.300,977	15	580.874,408 386.317,829	27.27
15	580.874,408 386.317,829	16	580.886,232 386.326,825	14.857
16	580.886,232 386.326,825	17	580.906,407 386.342,028	25.262
17	580.906,407 386.342,028	18	580.918,697 386.351,095	15.273
18	580.918,697 386.351,095	19	580.936,538 386.364,364	22.234
19	580.936,538 386.364,364	1	580.933,931 386.367,659	4.202

\*\* Lungimile segmentelor sunt determinate în planul de proiecție Stereo 70 și sunt rotunjite la 1 milimetru.

\*\*\* Distanța dintre puncte este formată din segmente cumulate ce sunt mai mici decât valoarea 1 milimetru.



**DATE DESPRE IMOBILUL NR. 8152**

Oficiul de Cadastru și Publicitate Imobiliară PRAHOVA  
 Biroul de Cadastru și Publicitate Imobiliară Ploiești

**A. Partea I. Descrierea imobilului**

TEREN Intravilan

Adresa: Loc. Ploiestiori, Jud. Prahova, T16, V868

Nr. Crt	Nr cadastral Nr. topografic	Suprafața* (mp)	Observații / Referințe
A1	34038	Din acte: 534 Masurata: 551	Sector cadastral:20 Teren imprejmuit;

**B. Partea II. Proprietari și acte**

Inscrieri privitoare la dreptul de proprietate și alte drepturi reale	Referințe
<b>112870 / 18/07/2023</b>	
Hotarare Judecatoreasca nr. 9026, din 16/12/2022 emis de Judecatoria Ploiesti (act administrativ nr 13080 din 06.07.2023, emis de Primaria Blejoi);	
B1	Intabulare, drept de PROPRIETATE, dobandit prin Hotarare Judecatoreasca, cota actuala 1/1, cota initiala 1/1 1) MANOLE VIOREL

**C. Partea III. SARCINI .**

Inscrieri privind dezmembramintele dreptului de proprietate, drepturi reale de garanție și sarcini	Referințe
NU SUNT	

## Anexa Nr. 1 La Partea I

## Teren

Nr cadastral	Suprafața (mp)*	Observații / Referințe
34038	Din acte: 534 Masurata: 551	

\* Suprafața este determinată în planul de proiecție Stereo 70.



## Date referitoare la teren

Crt	Categorie folosință	Intra vilan	Suprafața (mp)	Tarla	Parcelă	Nr. topo	Observații / Referințe
8152	arabil	DA	551	T16	868	-	

## Lungime Segmente

1) Valorile lungimilor segmentelor sunt obținute din proiecție în plan.

Punct început	X / Y	Punct sfârșit	X / Y	Lungime segment (** (m)
1	580.939,3 386.360,872	2	580.936,538 386.364,364	4.452
2	580.936,538 386.364,364	3	580.918,697 386.351,095	22.234
3	580.918,697 386.351,095	4	580.906,407 386.342,028	15.273
4	580.906,407 386.342,028	5	580.886,232 386.326,825	25.262
5	580.886,232 386.326,825	6	580.874,408 386.317,829	14.857



Punct început	X / Y	Punct sfârșit	X / Y	Lungime segment (** (m)
6	580.874,408 386.317,829	7	580.852,968 386.300,977	27.27
7	580.852,968 386.300,977	8	580.856,578 386.296,44	5.798
8	580.856,578 386.296,44	9	580.857,846 386.297,479	1.639
9	580.857,846 386.297,479	10	580.863,805 386.302,363	7.705
10	580.863,805 386.302,363	11	580.875,964 386.312,265	15.681
11	580.875,964 386.312,265	12	580.880,098 386.315,4	5.188
12	580.880,098 386.315,4	13	580.886,746 386.320,593	8.436
13	580.886,746 386.320,593	14	580.888,692 386.322,12	2.474
14	580.888,692 386.322,12	15	580.898,072 386.329,06	11.668
15	580.898,072 386.329,06	16	580.910,665 386.338,865	15.96
16	580.910,665 386.338,865	17	580.919,726 386.345,695	11.347
17	580.919,726 386.345,695	18	580.927,472 386.351,335	9.582
18	580.927,472 386.351,335	19	580.936,653 386.358,099	11.404
19	580.936,653 386.358,099	1	580.939,3 386.360,872	3.834

\*\* Lungimile segmentelor sunt determinate în planul de proiecție Stereo 70 și sunt rotunjite la 1 milimetru.

\*\*\* Distanța dintre puncte este formată din segmente cumulate ce sunt mai mici decât valoarea 1 milimetru.



**DATE DESPRE IMOBILUL NR. 8153**

Oficiul de Cadastru și Publicitate Imobiliară PRAHOVA  
Biroul de Cadastru și Publicitate Imobiliară Ploiești

**A. Partea I. Descrierea imobilului**

TEREN Intravilan

Nr. CF vechi:630(e:630)

Nr. cadastral vechi:1036

Adresa: Loc. Ploiestiori, Str Prahovei, Nr. 94, Jud. Prahova

Nr. Crt	Nr cadastral Nr. topografic	Suprafața* (mp)	Observații / Referințe
A1	24446	Din acte: 474 Masurata: 482	Sector cadastral:20 Teren imprejmuit;

**Construcții**

Crt	Nr cadastral Nr. topografic	Adresa	Observații / Referințe
A1.1	24446-C1	Loc. Ploiestiori, Str Prahovei, Nr. 94, Jud. Prahova	Nr. niveluri:1; S. construita la sol:94 mp; S. construita desfasurata:94 mp;
A1.2	24446-C2	Loc. Ploiestiori, Str Prahovei, Nr. 94, Jud. Prahova	Nr. niveluri:2; S. construita la sol:31 mp; S. construita desfasurata:37 mp;
A1.3	24446-C3	Loc. Ploiestiori, Str Prahovei, Nr. 94, Jud. Prahova	Nr. niveluri:1; S. construita la sol:15 mp; S. construita desfasurata:15 mp;

**B. Partea II. Proprietari și acte**

Inscrieri privitoare la dreptul de proprietate și alte drepturi reale		Referințe
<b>8568 / 18/01/2021</b>		
Act Notarial nr. 210, din 14/01/2021 emis de NP Ivan Constantin;		
B4	se indreapta eroarea materiala strecurata in cuprinsul prezentei carti funciare in sensul ca terenul are categoria de folosinta curti constructii	A1
Act Notarial nr. 237, din 15/01/2021 emis de NP Ivan Constantin;		
B5	Intabulare, drept de PROPRIETATEcumparare ca bun comun, dobandit prin Conventie, cota actuala 1/1, cota initiala 1/1 1) OLARU SORIN 2) OLARU ELENA	A1
B6	Intabulare, drept de PROPRIETATE, dobandit prin Conventie, cota actuala 1/1, cota initiala 1/1 1) OLARU SORIN 2) OLARU ELENA	A1.1, A1.2, A1.3

**C. Partea III. SARCINI**

Inscrieri privind dezmembramintele dreptului de proprietate, drepturi reale de garanție și sarcini		Referințe
<b>8568 / 18/01/2021</b>		
Act Notarial nr. 210, din 14/01/2021 emis de NP Ivan Constantin;		
C5	se radiaza dreptul de uzufruct viager inscris sub C4 prin incheierea nr. 72978/2010	A1, A1.1, A1.2, A1.3

## Anexa Nr. 1 La Partea I

## Teren

Nr cadastral	Suprafața (mp)*	Observații / Referințe
24446	Din acte: 474 Masurata: 482	

\* Suprafața este determinată în planul de proiecție Stereo 70.

## DETALII LINIARE IMOBIL



## Date referitoare la teren

Crt	Categorie folosință	Intravilan	Suprafața (mp)	Tarla	Parcelă	Nr. topo	Observații / Referințe
8153	curți constructii	DA	482	T16	867	-	

## Date referitoare la construcții

Crt	Număr	Destinație construcție	Supraf. (mp)	Situație juridică	Observații / Referințe
A1.1	24446-C1	construcții de locuințe	94	Cu acte	Nr. niveluri:1; S. construita la sol:94 mp; S. construita desfasurata:94 mp;
A1.2	24446-C2	construcții anexa	31	Cu acte	Nr. niveluri:2; S. construita la sol:31 mp; S. construita desfasurata:37 mp;
A1.3	24446-C3	construcții anexa	15	Cu acte	Nr. niveluri:1; S. construita la sol:15 mp; S. construita desfasurata:15 mp;

## Lungime Segmente

1) Valorile lungimilor segmentelor sunt obținute din proiecție în plan.

Punct început	X / Y	Punct sfârșit	X / Y	Lungime segment (** (m)
1	580.979,136 386.399,356	2	580.974,326 386.396,13	5.792

Punct început	X / Y	Punct sfârșit	X / Y	Lungime segment (** (m)
2	580.974,326 386.396,13	3	580.965,956 386.390,517	10.078

Punct început	X / Y	Punct sfârșit	X / Y	Lungime segment (** (m)
3	580.965,956 386.390,517	4	580.962,04 386.387,197	5.134
5	580.957,108 386.383,77	6	580.952,08 386.380,451	6.025
7	580.945,931 386.376,424	8	580.937,678 386.370,344	10.251
9	580.933,931 386.367,659	10	580.936,538 386.364,364	4.202
11	580.939,3 386.360,872	12	580.944,788 386.364,243	6.441
13	580.950,63 386.368,638	14	580.954,631 386.371,397	4.86
15	580.958,181 386.373,783	16	580.962,316 386.376,871	5.161
17	580.963,839 386.377,903	18	580.970,452 386.382,598	8.11
19	580.982,615 386.390,9	20	580.981,282 386.394,133	3.497
21	580.980,203 386.396,758	1	580.979,136 386.399,356	2.809

Punct început	X / Y	Punct sfârșit	X / Y	Lungime segment (** (m)
4	580.962,04 386.387,197	5	580.957,108 386.383,77	6.006
6	580.952,08 386.380,451	7	580.945,931 386.376,424	7.35
8	580.937,678 386.370,344	9	580.933,931 386.367,659	4.61
10	580.936,538 386.364,364	11	580.939,3 386.360,872	4.452
12	580.944,788 386.364,243	13	580.950,63 386.368,638	7.311
14	580.954,631 386.371,397	15	580.958,181 386.373,783	4.277
16	580.962,316 386.376,871	17	580.963,839 386.377,903	1.84
18	580.970,452 386.382,598	19	580.982,615 386.390,9	14.726
20	580.981,282 386.394,133	21	580.980,203 386.396,758	2.838

\*\* Lungimile segmentelor sunt determinate în planul de proiecție Stereo 70 și sunt rotunjite la 1 milimetru.

\*\*\* Distanța dintre puncte este formată din segmente cumulate ce sunt mai mici decât valoarea 1 milimetru.



**DATE DESPRE IMOBILUL NR. 8154**

Oficiul de Cadastru și Publicitate Imobiliară PRAHOVA  
Biroul de Cadastru și Publicitate Imobiliară Ploiești

**A. Partea I. Descrierea imobilului**

TEREN Intravilan

Adresa: Loc. Ploiestiori, Str Prahovei, Nr. 96, Jud. Prahova

Nr. Crt	Nr cadastral Nr. topografic	Suprafața* (mp)	Observații / Referințe
A1		Din acte: 941 Masurata: 1.011	Sector cadastral:20 Teren imprejmuit;

**Construcții**

Crt	Nr cadastral Nr. topografic	Adresa	Observații / Referințe
A1.1		Loc. Ploiestiori, Str Prahovei, Nr. 96, Jud. Prahova	Nr. niveluri:1; S. construita la sol:31 mp; S. construita desfasurata:31 mp;
A1.2		Loc. Ploiestiori, Str Prahovei, Nr. 96, Jud. Prahova	Nr. niveluri:1; S. construita la sol:50 mp; S. construita desfasurata:50 mp;

**B. Partea II. Proprietari și acte**

Inscrieri privitoare la dreptul de proprietate și alte drepturi reale		Referințe
/		
Act Administrativ nr. 17569, din 06/06/1994 emis de CJPSDDPAT;		
B1	Intabulare, drept de PROPRIETATE, dobandit prin Reconstituire, cota actuala 1/1, cota initiala 1/1 1) CALIN PANTELIMON ION	A1
Act Administrativ nr. 3671, din 26/02/2024 emis de PRIMARIA COMUNEI BLEJOI (adeverinta de insusire);		
B2	Intabulare, drept de PROPRIETATE, dobandit prin Construire, cota actuala 1/1, cota initiala 1/1 1) CALIN PANTELIMON ION	A1.1, A1.2

**C. Partea III. SARCINI .**

Inscrieri privind dezmembramintele dreptului de proprietate, drepturi reale de garanție și sarcini	Referințe
NU SUNT	

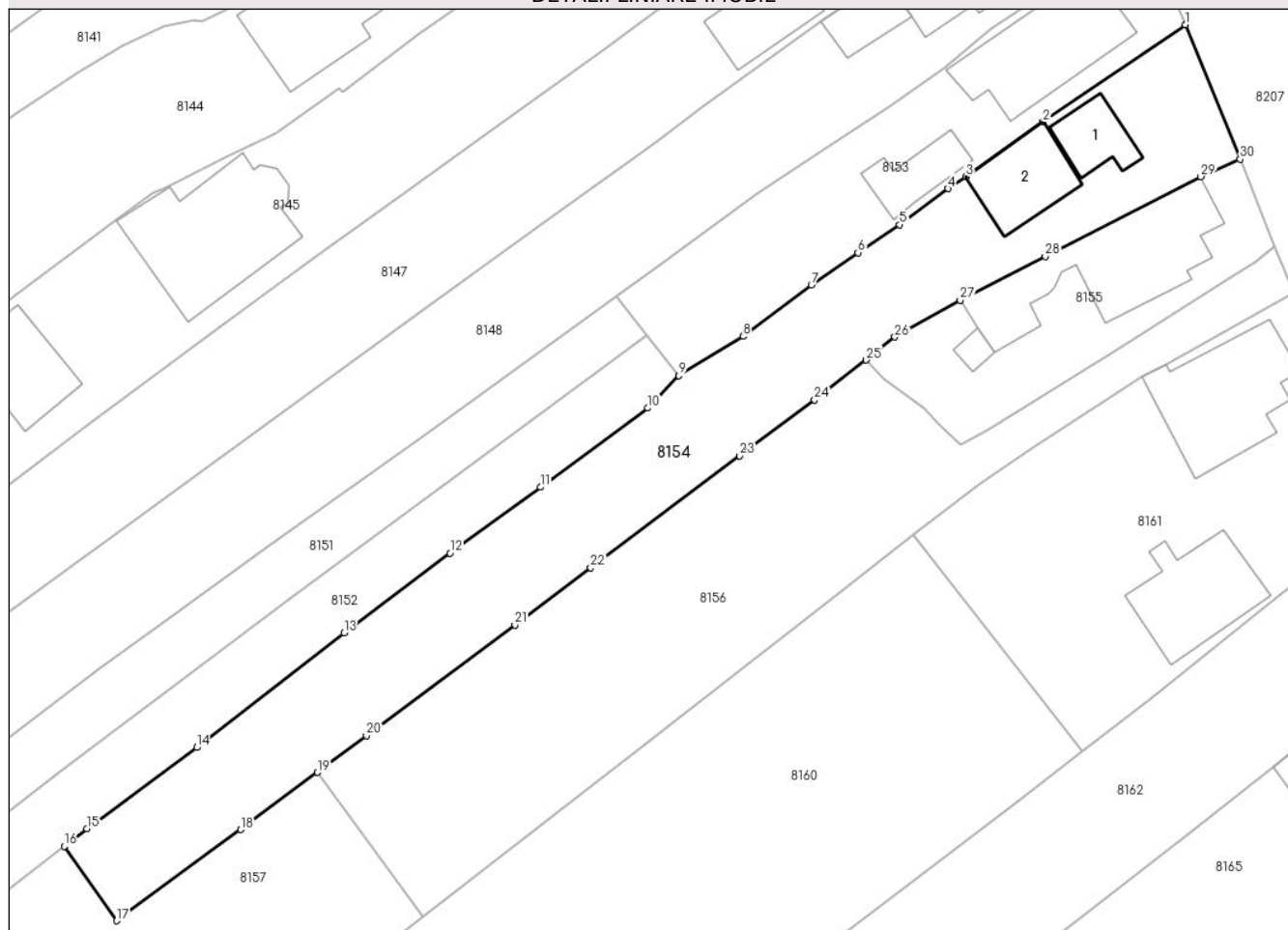
## Anexa Nr. 1 La Partea I

## Teren

Nr cadastral	Suprafața (mp)*	Observații / Referințe
	Din acte: 941 Masurata: 1.011	

\* Suprafața este determinată în planul de proiecție Stereo 70.

## DETALII LINIARE IMOBIL



## Date referitoare la teren

Crt	Categorie folosință	Intra vilan	Suprafața (mp)	Tarla	Parcelă	Nr. topo	Observații / Referințe
81 54	arabil	DA	535	T16	872,873	-	
81 54	curti construcții	DA	476	T16	874	-	

## Date referitoare la construcții

Crt	Număr	Destinație construcție	Supraf. (mp)	Situație juridică	Observații / Referințe
A1.1		construcții de locuințe	31	Cu acte	Nr. niveluri:1; S. construita la sol:31 mp; S. construita desfasurata:31 mp;
A1.2		construcții de locuințe	50	Cu acte	Nr. niveluri:1; S. construita la sol:50 mp; S. construita desfasurata:50 mp;

## Lungime Segmente

1) Valorile lungimilor segmentelor sunt obținute din proiecție în plan.

Punct început	X / Y	Punct sfârșit	X / Y	Lungime segment (** (m)	Punct început	X / Y	Punct sfârșit	X / Y	Lungime segment (** (m)
1	580.982,615 386.390,9	2	580.970,452 386.382,598	14.726	2	580.970,452 386.382,598	3	580.963,839 386.377,903	8.11



Punct început	X / Y	Punct sfârșit	X / Y	Lungime segment (** (m))
3	580.963,839 386.377,903	4	580.962,316 386.376,871	1.84
5	580.958,181 386.373,783	6	580.954,631 386.371,397	4.277
7	580.950,63 386.368,638	8	580.944,788 386.364,243	7.311
9	580.939,3 386.360,872	10	580.936,653 386.358,099	3.834
11	580.927,472 386.351,335	12	580.919,726 386.345,695	9.582
13	580.910,665 386.338,865	14	580.898,072 386.329,06	15.96
15	580.888,692 386.322,12	16	580.886,746 386.320,593	2.474
17	580.891,235 386.314,237	18	580.901,835 386.322,04	13.162
19	580.908,394 386.326,927	20	580.912,596 386.330,057	5.24
21	580.925,278 386.339,551	22	580.931,759 386.344,445	8.121
23	580.944,519 386.353,996	24	580.950,916 386.358,794	7.996
25	580.955,332 386.362,21	26	580.957,774 386.364,187	3.142
27	580.963,366 386.367,323	28	580.970,638 386.371,062	8.177
29	580.983,936 386.377,899	30	580.987,314 386.379,383	3.69

Punct început	X / Y	Punct sfârșit	X / Y	Lungime segment (** (m))
4	580.962,316 386.376,871	5	580.958,181 386.373,783	5.161
6	580.954,631 386.371,397	7	580.950,63 386.368,638	4.86
8	580.944,788 386.364,243	9	580.939,3 386.360,872	6.441
10	580.936,653 386.358,099	11	580.927,472 386.351,335	11.404
12	580.919,726 386.345,695	13	580.910,665 386.338,865	11.347
14	580.898,072 386.329,06	15	580.888,692 386.322,12	11.668
16	580.886,746 386.320,593	17	580.891,235 386.314,237	7.781
18	580.901,835 386.322,04	19	580.908,394 386.326,927	8.179
20	580.912,596 386.330,057	21	580.925,278 386.339,551	15.842
22	580.931,759 386.344,445	23	580.944,519 386.353,996	15.939
24	580.950,916 386.358,794	25	580.955,332 386.362,21	5.583
26	580.957,774 386.364,187	27	580.963,366 386.367,323	6.411
28	580.970,638 386.371,062	29	580.983,936 386.377,899	14.953
30	580.987,314 386.379,383	1	580.982,615 386.390,9	12.439

\*\* Lungimile segmentelor sunt determinate în planul de proiecție Stereo 70 și sunt rotunjite la 1 milimetru.

\*\*\* Distanța dintre puncte este formată din segmente cumulate ce sunt mai mici decât valoarea 1 milimetru.



**DATE DESPRE IMOBILUL NR. 8155**

Oficiul de Cadastru și Publicitate Imobiliară PRAHOVA  
Biroul de Cadastru și Publicitate Imobiliară Ploiești

**A. Partea I. Descrierea imobilului**

TEREN Intravilan

Adresa: Loc. Ploiestiori, Str Prahovei, Nr. 98, Jud. Prahova

Nr. Crt	Nr cadastral Nr. topografic	Suprafața* (mp)	Observații / Referințe
A1		Din acte: 200 Masurata: 334	Sector cadastral:20 Teren imprejmuit;

**Construcții**

Crt	Nr cadastral Nr. topografic	Adresa	Observații / Referințe
A1.1		Loc. Ploiestiori, Str Prahovei, Nr. 98, Jud. Prahova	Nr. niveluri:1; S. construita la sol:125 mp; S. construita desfasurata:125 mp;
A1.2		Loc. Ploiestiori, Str Prahovei, Nr. 98, Jud. Prahova	Nr. niveluri:1; S. construita la sol:7 mp; S. construita desfasurata:7 mp; Anexa P; anul construirii: 1990

**B. Partea II. Proprietari și acte**

Inscrieri privitoare la dreptul de proprietate și alte drepturi reale		Referințe
/		
Act Notarial nr. 2263, din 30/11/1957 emis de NOTARIATUL DE STAT AL REG. PLOESTI;		
B1	Intabulare, drept de PROPRIETATE, dobandit prin Conventie, cota actuala 1/1, cota initiala 1/1 1) MINCU GHEORGHE DEFUNCT:Da	A1, A1.1, A1.2

**C. Partea III. SARCINI .**

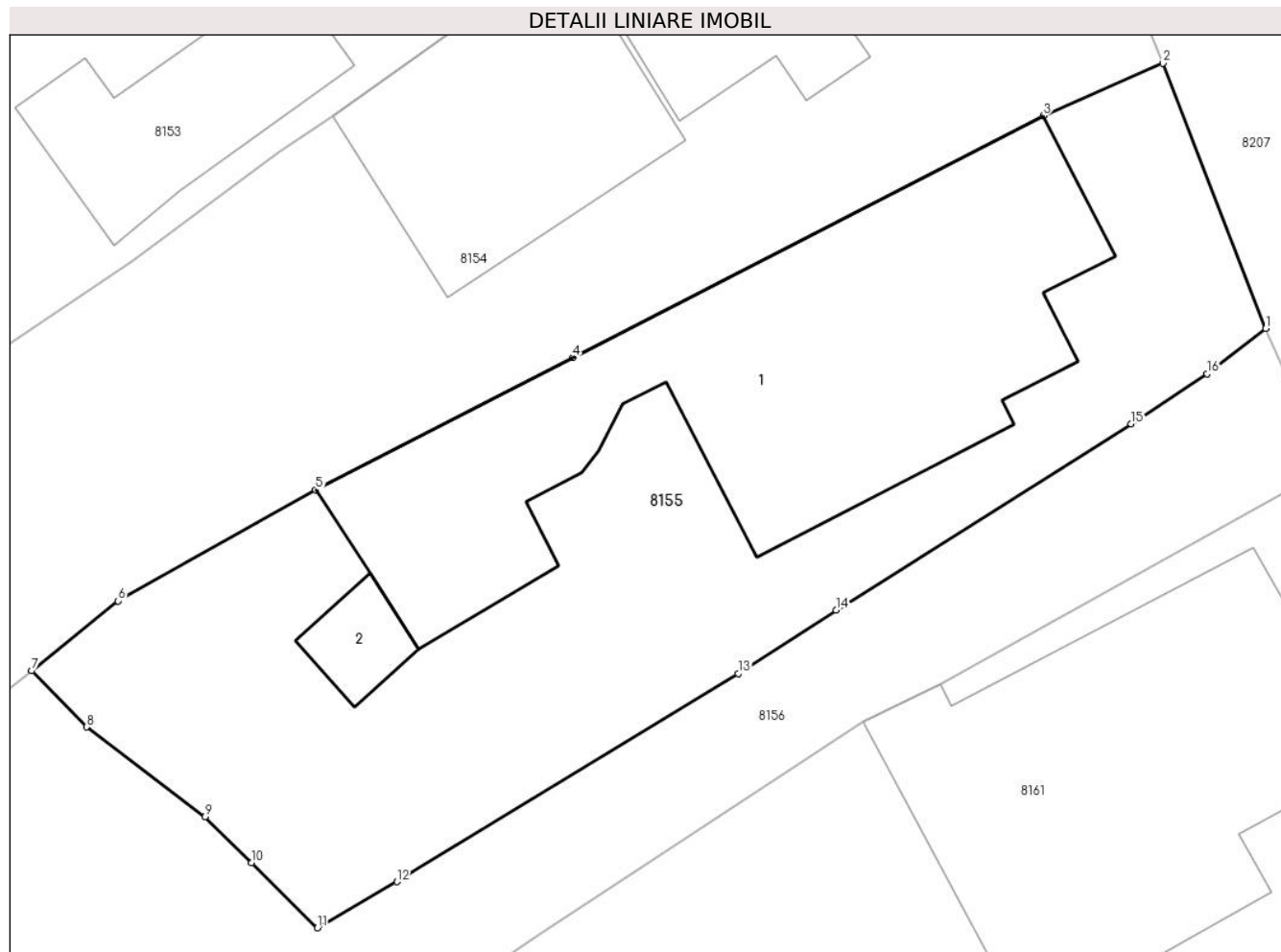
Inscrieri privind dezmembramintele dreptului de proprietate, drepturi reale de garanție și sarcini	Referințe
NU SUNT	

## Anexa Nr. 1 La Partea I

## Teren

Nr cadastral	Suprafața (mp)*	Observații / Referințe
	Din acte: 200 Masurata: 334	

\* Suprafața este determinată în planul de proiecție Stereo 70.



## Date referitoare la teren

Crt	Categorie folosință	Intra vilan	Suprafața (mp)	Tarla	Parcelă	Nr. topo	Observații / Referințe
81 55	curți construcții	DA	334	T16	875	-	

## Date referitoare la construcții

Crt	Număr	Destinație construcție	Supraf. (mp)	Situație juridică	Observații / Referințe
A1.1		construcții de locuințe	125	Cu acte	Nr. niveluri:1; S. construita la sol:125 mp; S. construita desfasurata:125 mp;
A1.2		construcții anexa	7	Cu acte	Nr. niveluri:1; S. construita la sol:7 mp; S. construita desfasurata:7 mp; Anexa P; anul construirii: 1990

## Lungime Segmente

1) Valorile lungimilor segmentelor sunt obținute din proiecție în plan.

Punct început	X / Y	Punct sfârșit	X / Y	Lungime segment (** (m)
1	580.990,225 386.371,882	2	580.987,314 386.379,383	8.046
2	580.987,314 386.379,383	3	580.983,936 386.377,899	3.69

Punct început	X / Y	Punct sfârșit	X / Y	Lungime segment (** (m)
3	580.983,936 386.377,899	4	580.970,638 386.371,062	14.953
4	580.970,638 386.371,062	5	580.963,366 386.367,323	8.177
5	580.963,366 386.367,323	6	580.957,774 386.364,187	6.411
6	580.957,774 386.364,187	7	580.955,332 386.362,21	3.142
7	580.955,332 386.362,21	8	580.956,882 386.360,621	2.22
8	580.956,882 386.360,621	9	580.960,234 386.358,079	4.207
9	580.960,234 386.358,079	10	580.961,548 386.356,782	1.846
10	580.961,548 386.356,782	11	580.963,415 386.354,937	2.625
11	580.963,415 386.354,937	12	580.965,66 386.356,244	2.598
12	580.965,66 386.356,244	13	580.975,307 386.362,133	11.302
13	580.975,307 386.362,133	14	580.978,075 386.363,93	3.3
14	580.978,075 386.363,93	15	580.986,419 386.369,193	9.865
15	580.986,419 386.369,193	16	580.988,567 386.370,601	2.568
16	580.988,567 386.370,601	1	580.990,225 386.371,882	2.095

\*\* Lungimile segmentelor sunt determinate în planul de proiecție Stereo 70 și sunt rotunjite la 1 milimetru.

\*\*\* Distanța dintre puncte este formată din segmente cumulate ce sunt mai mici decât valoarea 1 milimetru.



**DATE DESPRE IMOBILUL NR. 8156**

Oficiul de Cadastru și Publicitate Imobiliară PRAHOVA  
 Biroul de Cadastru și Publicitate Imobiliară Ploiești

**A. Partea I. Descrierea imobilului**

TEREN Intravilan

Adresa: Loc. Ploiestiori, Str Prahovei, Jud. Prahova

Nr. Crt	Nr cadastral Nr. topografic	Suprafața* (mp)	Observații / Referințe
A1		Din acte: 1.000 Masurata: 996	Sector cadastral:20 Teren imprejmuit;

**B. Partea II. Proprietari și acte**

Inscrieri privitoare la dreptul de proprietate și alte drepturi reale		Referințe
/		
Act Administrativ nr. 13941, din 07/02/1994 emis de CJPSDDPAT;		
B1	Intabulare, drept de PROPRIETATE, dobandit prin Constituire, cota actuala 1/1, cota initiala 1/1 1) ARSENIE MARIAN	A1

**C. Partea III. SARCINI .**

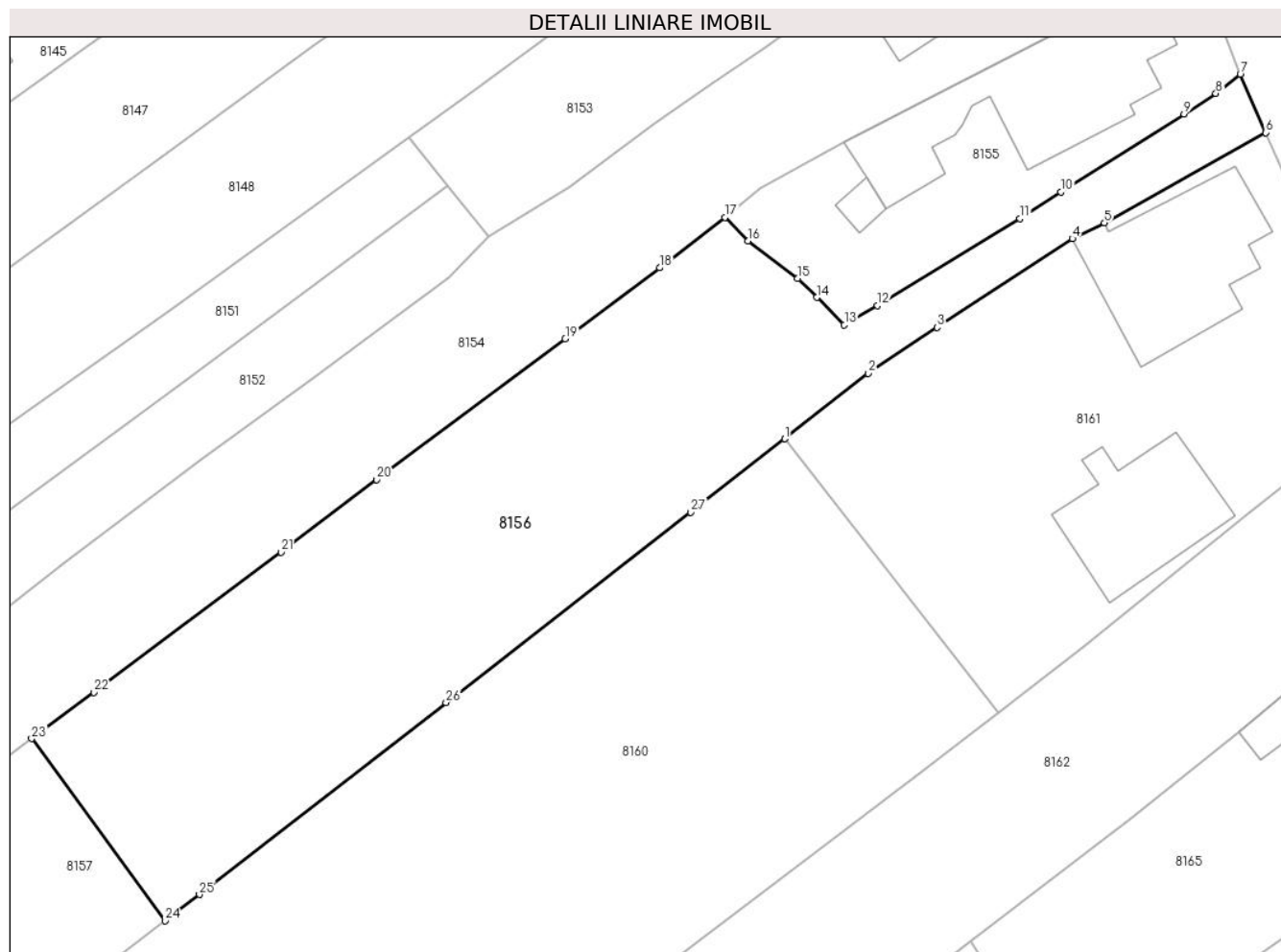
Inscrieri privind dezmembramintele dreptului de proprietate, drepturi reale de garanție și sarcini	Referințe
NU SUNT	

## Anexa Nr. 1 La Partea I

## Teren

Nr cadastral	Suprafața (mp)*	Observații / Referințe
	Din acte: 1.000 Masurata: 996	

\* Suprafața este determinată în planul de proiecție Stereo 70.



## Date referitoare la teren

Crt	Categorie folosință	Intra vilan	Suprafața (mp)	Tarla	Parcelă	Nr. topo	Observații / Referințe
8156	arabil	DA	996	T16	876	-	

## Lungime Segmente

1) Valorile lungimilor segmentelor sunt obținute din proiecție în plan.

Punct început	X / Y	Punct sfârșit	X / Y	Lungime segment (** (m)
1	580.959,373 386.347,217	2	580.965,028 386.351,65	7.185
3	580.969,686 386.354,75	4	580.978,853 386.360,769	10.966
5	580.981,016 386.361,84	6	580.991,942 386.367,937	12.512
7	580.990,225 386.371,882	8	580.988,567 386.370,601	2.095
9	580.986,419 386.369,193	10	580.978,075 386.363,93	9.865

Punct început	X / Y	Punct sfârșit	X / Y	Lungime segment (** (m)
2	580.965,028 386.351,65	3	580.969,686 386.354,75	5.595
4	580.978,853 386.360,769	5	580.981,016 386.361,84	2.414
6	580.991,942 386.367,937	7	580.990,225 386.371,882	4.302
8	580.988,567 386.370,601	9	580.986,419 386.369,193	2.568
10	580.978,075 386.363,93	11	580.975,307 386.362,133	3.3



Punct început	X / Y	Punct sfârșit	X / Y	Lungime segment (** (m)
11	580.975,307 386.362,133	12	580.965,66 386.356,244	11.302
13	580.963,415 386.354,937	14	580.961,548 386.356,782	2.625
15	580.960,234 386.358,079	16	580.956,882 386.360,621	4.207
17	580.955,332 386.362,21	18	580.950,916 386.358,794	5.583
19	580.944,519 386.353,996	20	580.931,759 386.344,445	15.939
21	580.925,278 386.339,551	22	580.912,596 386.330,057	15.842
23	580.908,394 386.326,927	24	580.917,426 386.314,595	15.286
25	580.919,745 386.316,374	26	580.936,449 386.329,37	21.164
27	580.953,007 386.342,243	1	580.959,373 386.347,217	8.079

Punct început	X / Y	Punct sfârșit	X / Y	Lungime segment (** (m)
12	580.965,66 386.356,244	13	580.963,415 386.354,937	2.598
14	580.961,548 386.356,782	15	580.960,234 386.358,079	1.846
16	580.956,882 386.360,621	17	580.955,332 386.362,21	2.22
18	580.950,916 386.358,794	19	580.944,519 386.353,996	7.996
20	580.931,759 386.344,445	21	580.925,278 386.339,551	8.121
22	580.912,596 386.330,057	23	580.908,394 386.326,927	5.24
24	580.917,426 386.314,595	25	580.919,745 386.316,374	2.923
26	580.936,449 386.329,37	27	580.953,007 386.342,243	20.973

\*\* Lungimile segmentelor sunt determinate în planul de proiecție Stereo 70 și sunt rotunjite la 1 milimetru.

\*\*\* Distanța dintre puncte este formată din segmente cumulate ce sunt mai mici decât valoarea 1 milimetru.



**DATE DESPRE IMOBILUL NR. 8157**

Oficiul de Cadastru și Publicitate Imobiliară PRAHOVA  
Biroul de Cadastru și Publicitate Imobiliară Ploiești

**A. Partea I. Descrierea imobilului**

TEREN Intravilan

Nr. CF vechi:976

Nr. cadastral vechi:1379

Adresa: Loc. Ploiestiori, Jud. Prahova, T 16 ; A 878 ; V 877

Nr. Crt	Nr cadastral Nr. topografic	Suprafața* (mp)	Observații / Referințe
A1	25373	Din acte: 1.274 Masurata: 1.142	Sector cadastral:20 Teren imprejmuit;

**B. Partea II. Proprietari și acte**

Inscrieri privitoare la dreptul de proprietate și alte drepturi reale		Referințe
<b>15806 / 14/09/2004</b>		
Contract De Vanzare-Cumparare nr. 1635/2004, din 04/11/1111 emis de BNP.ONUTU CASIOARA;		
B1	Intabulare, drept de PROPRIETATEcumparare ca bun propriu, dobandit prin Conventie, cota actuala 1/1, cota initiala 1/1 1) <b>ARSENIE FLORIN</b> <i>OBSERVATII: (provenita din conversia CF 976)</i>	A1
<b>92841 / 17/09/2020</b>		
Act Notarial nr. 943, din 10/08/2020 emis de NP MARIANA CIRSTOCEA;		
B2	se noteaza actualizarea informatiilor cadastrale in sensul modificarii limitelor de proprietate si a suprafetei imobilului, conform documentatiei tehnice avizate	A1
B3	se repositioneaza imobilul, conform documentatiei tehnice avizate	A1

**C. Partea III. SARCINI .**

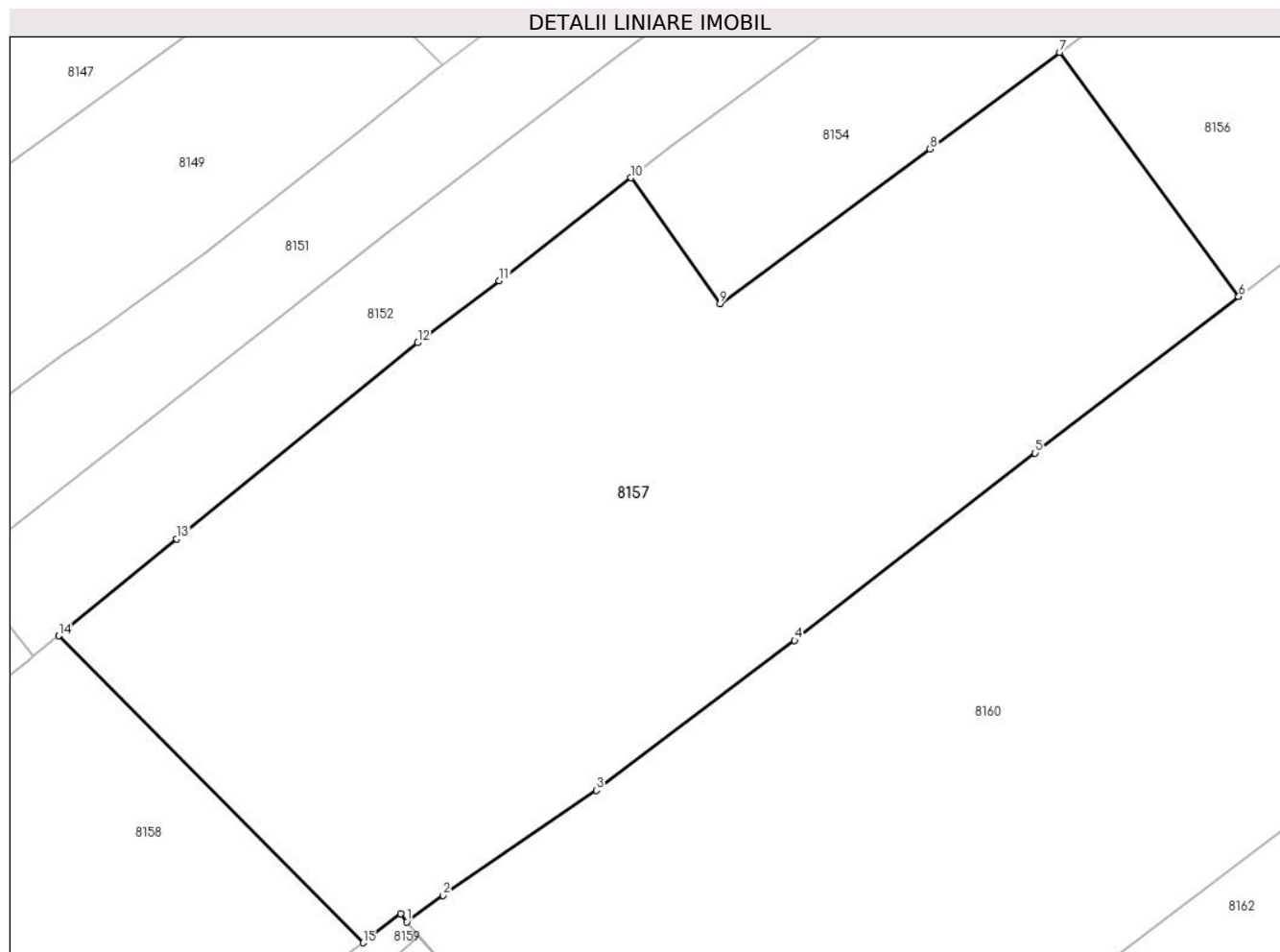
Inscrieri privind dezmembramintele dreptului de proprietate, drepturi reale de garanție și sarcini	Referințe
NU SUNT	

## Anexa Nr. 1 La Partea I

## Teren

Nr cadastral	Suprafața (mp)*	Observații / Referințe
25373	Din acte: 1.274 Masurata: 1.142	

\* Suprafața este determinată în planul de proiecție Stereo 70.



## Date referitoare la teren

Crt	Categorie folosință	Intra vilan	Suprafața (mp)	Tarla	Parcelă	Nr. topo	Observații / Referințe
8157	arabil	DA	1.142	T16	870,877,878	-	

## Lungime Segmente

1) Valorile lungimilor segmentelor sunt obținute din proiecție în plan.

Punct început	X / Y	Punct sfârșit	X / Y	Lungime segment (** (m)
1	580.875,423 386.283,035	2	580.877,249 386.284,373	2.264
2	580.877,249 386.284,373	3	580.885,006 386.289,671	9.394
3	580.885,006 386.289,671	4	580.895,005 386.297,236	12.538
4	580.895,005 386.297,236	5	580.907,142 386.306,703	15.393
5	580.907,142 386.306,703	6	580.917,426 386.314,595	12.963

Punct început	X / Y	Punct sfârșit	X / Y	Lungime segment (** (m)
6	580.917,426 386.314,595	7	580.908,394 386.326,927	15.286
7	580.908,394 386.326,927	8	580.901,835 386.322,04	8.179
8	580.901,835 386.322,04	9	580.891,235 386.314,237	13.162
9	580.891,235 386.314,237	10	580.886,746 386.320,593	7.781
10	580.886,746 386.320,593	11	580.880,098 386.315,4	8.436
11	580.880,098 386.315,4	12	580.875,964 386.312,265	5.188
12	580.875,964 386.312,265	13	580.863,805 386.302,363	15.681
13	580.863,805 386.302,363	14	580.857,846 386.297,479	7.705
14	580.857,846 386.297,479	15	580.873,218 386.281,983	21.827
15	580.873,218 386.281,983	16	580.875,113 386.283,448	2.395
16	580.875,113 386.283,448	1	580.875,423 386.283,035	0.516

\*\* Lungimile segmentelor sunt determinate în planul de proiecție Stereo 70 și sunt rotunjite la 1 milimetru.

\*\*\* Distanța dintre puncte este formată din segmente cumulate ce sunt mai mici decât valoarea 1 milimetru.



**DATE DESPRE IMOBILUL NR. 8158**

Oficiul de Cadastru și Publicitate Imobiliară PRAHOVA  
Biroul de Cadastru și Publicitate Imobiliară Ploiești

**A. Partea I. Descrierea imobilului**

TEREN Intravilan

Nr. cadastral vechi:451

Adresa: Loc. Ploiestiori, Calea Buzau, Nr. 125, Jud. Prahova

Nr. Crt	Nr cadastral Nr. topografic	Suprafața* (mp)	Observații / Referințe
A1	26169	Din acte: 1.793 Masurata: 1.802	Sector cadastral:20 Teren imprejmuit;

**B. Partea II. Proprietari și acte**

Inscrieri privitoare la dreptul de proprietate și alte drepturi reale		Referințe
<b>24234 / 31/03/2014</b>		
Act Notarial nr. 601, din 28/03/2014 emis de NP IONITA ARISTITA ADINA;		
B1	Intabulare, drept de PROPRIETATEcumparare ca bun comun, dobandit prin Conventie, cota actuala 1/1, cota initiala 1/1 1) ARSENIE FLORIN 2) ARSENIE VASILICA	A1
<b>106206 / 14/10/2020</b>		
Act Notarial nr. 942, din 10/08/2020 emis de NP MARIANA CIRSTOCEA;		
B2	se repositioneaza imobilul cu modificarea suprafetei conform documentatiei cadastrale anexate	A1

**C. Partea III. SARCINI .**

Inscrieri privind dezmembramintele dreptului de proprietate, drepturi reale de garanție și sarcini	Referințe
NU SUNT	

## Anexa Nr. 1 La Partea I

## Teren

Nr cadastral	Suprafața (mp)*	Observații / Referințe
26169	Din acte: 1.793 Masurata: 1.802	

\* Suprafața este determinată în planul de proiecție Stereo 70.



## Date referitoare la teren

Crt	Categorie folosință	Intra vilan	Suprafața (mp)	Tarla	Parcelă	Nr. topo	Observații / Referințe
1	arabil	DA	1.802	T16	871	-	

## Lungime Segmente

1) Valorile lungimilor segmentelor sunt obținute din proiecție în plan.

Punct început	X / Y	Punct sfârșit	X / Y	Lungime segment (** (m)
1	580.808,291 386.232,078	2	580.809,215 386.232,785	1.163
2	580.809,215 386.232,785	3	580.819,308 386.240,57	12.747
3	580.819,308 386.240,57	4	580.849,143 386.263,529	37.646
4	580.849,143 386.263,529	5	580.865,102 386.275,782	20.12
5	580.865,102 386.275,782	6	580.873,218 386.281,983	10.214



Punct început	X / Y	Punct sfârșit	X / Y	Lungime segment (** (m)
6	580.873,218 386.281,983	7	580.857,846 386.297,479	21.827
7	580.857,846 386.297,479	8	580.856,578 386.296,44	1.639
8	580.856,578 386.296,44	9	580.856,366 386.296,266	0.274
9	580.856,366 386.296,266	10	580.848,19 386.289,79	10.43
10	580.848,19 386.289,79	11	580.839,351 386.283,249	10.996
11	580.839,351 386.283,249	12	580.825,109 386.272,753	17.692
12	580.825,109 386.272,753	13	580.801,929 386.255,492	28.901
13	580.801,929 386.255,492	14	580.791,934 386.247,998	12.492
14	580.791,934 386.247,998	15	580.792,25 386.247,82	0.363
15	580.792,25 386.247,82	16	580.803,023 386.237,148	15.164
16	580.803,023 386.237,148	1	580.808,291 386.232,078	7.311

\*\* Lungimile segmentelor sunt determinate în planul de proiecție Stereo 70 și sunt rotunjite la 1 milimetru.

\*\*\* Distanța dintre puncte este formată din segmente cumulate ce sunt mai mici decât valoarea 1 milimetru.



**DATE DESPRE IMOBILUL NR. 8159**

Oficiul de Cadastru și Publicitate Imobiliară PRAHOVA  
Biroul de Cadastru și Publicitate Imobiliară Ploiești

**A. Partea I. Descrierea imobilului**

TEREN Intravilan

Nr. CF vechi:284/1  
Nr. cadastral vechi:495/1

Adresa: Loc. Ploiestiori, Calea Buzau, Nr. 127, Jud. Prahova

Nr. Crt	Nr cadastral Nr. topografic	Suprafața* (mp)	Observații / Referințe
A1	25008	Din acte: 1.676 Masurata: 1.893	Sector cadastral:20 Teren imprejmuit;

**Construcții**

Crt	Nr cadastral Nr. topografic	Adresa	Observații / Referințe
A1.1	25008-C1	Loc. Ploiestiori, Calea Buzau, Nr. 127, Jud. Prahova	Nr. niveluri:2; S. construita la sol:208 mp; S. construita desfasurata:416 mp;
A1.2	25008-C2	Loc. Ploiestiori, Calea Buzau, Nr. 127, Jud. Prahova	Nr. niveluri:1; S. construita la sol:54 mp; S. construita desfasurata:54 mp;

**B. Partea II. Proprietari și acte**

Inscrieri privitoare la dreptul de proprietate și alte drepturi reale		Referințe
<b>1950 / 31/01/2005</b>		
Contract De Vanzare-Cumparare nr. 130, din 28/01/2005 emis de NP MINEA OCTAVIAN;		
B1	Intabulare, drept de PROPRIETATE, dobandit prin Conventie, cota actuala 1/1, cota initiala 1/1 1) POPESCU SORIN MARTIAN 2) POPESCU CARMEN ELENA <i>OBSERVATII: (provenita din conversia CF 284/1)</i>	A1
<b>60017 / 09/10/2012</b>		
Act Administrativ nr. 53, din 11/05/2010 emis de PRIMARIA COMUNEI BLEJOI (act administrativ nr. 42/07-04-2006 emis de PRIMARIA COMUNEI BLEJOI; act administrativ nr. 3618/25-04-2012 emis de PRIMARIA COMUNEI BLEJOI; act administrativ nr. 40324/11-07-2012 emis de OCPI PRAHOVA;);		
B2	se noteaza actualizarea informatiilor cadastrale conform documentatiei anexate	A1, A1.1
B3	Intabulare, drept de PROPRIETATE, dobandit prin Construire, cota actuala 1/1, cota initiala 1/1 1) POPESCU SORIN MARTIAN 2) POPESCU CARMEN ELENA	A1.1
/		
Act Administrativ nr. 139, din 26/07/2016 emis de PRIMARIA COMUNEI BLEJOI;		
B4	Intabulare, drept de PROPRIETATE, dobandit prin Construire, cota actuala 1/1, cota initiala 1/1 1) POPESCU SORIN MARTIAN 2) POPESCU CARMEN ELENA	A1.2

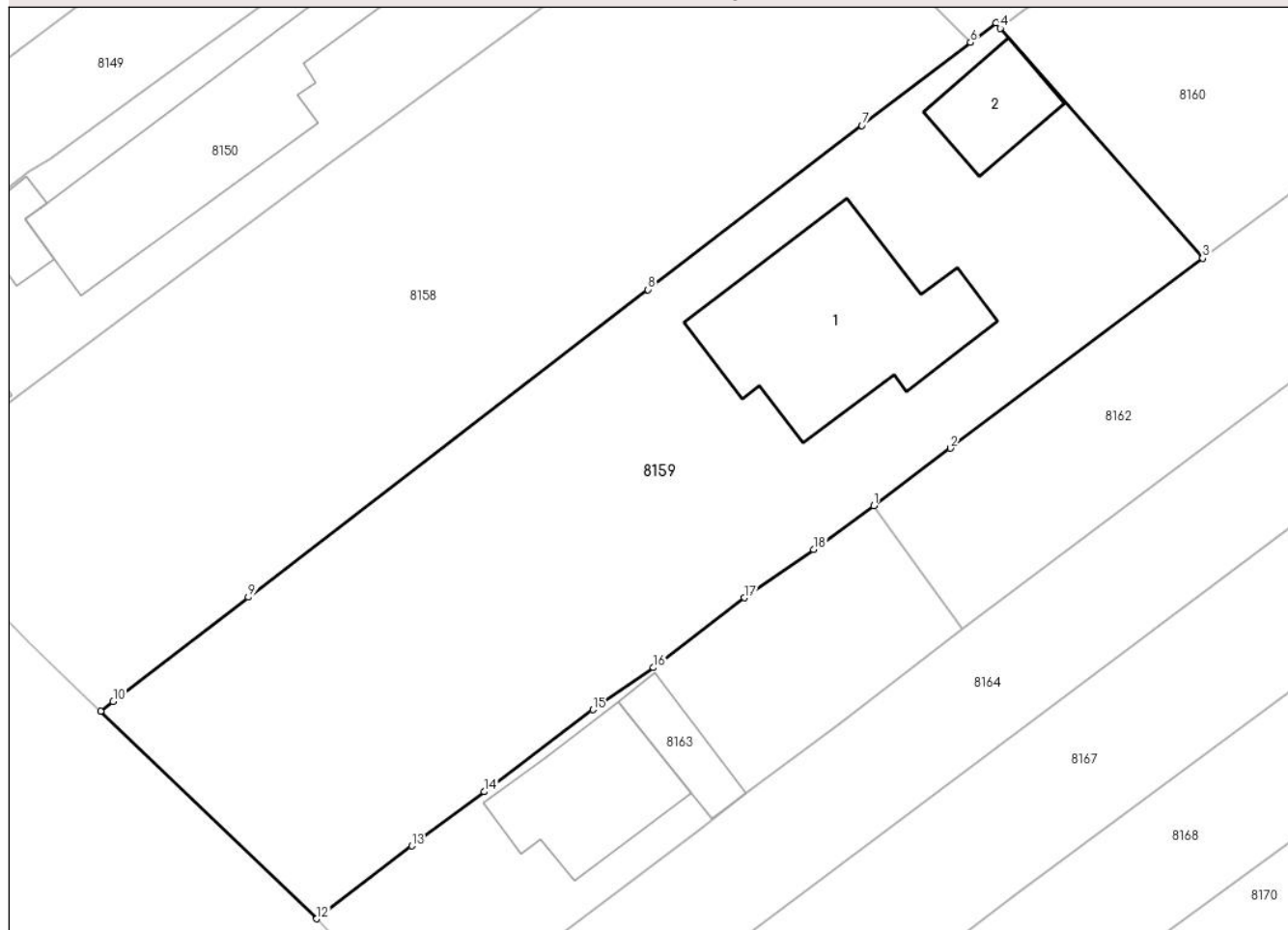
**C. Partea III. SARCINI .**

Inscrieri privind dezmembramintele dreptului de proprietate, drepturi reale de garanție și sarcini	Referințe
NU SUNT	

**Anexa Nr. 1 La Partea I****Teren**

Nr cadastral	Suprafața (mp)*	Observații / Referințe
25008	Din acte: 1.676 Masurata: 1.893	

\* Suprafața este determinată în planul de proiecție Stereo 70.

**DETALII LINIARE IMOBIL****Date referitoare la teren**

Crt	Categorie folosință	Intra vilan	Suprafața (mp)	Tarla	Parcelă	Nr. topo	Observații / Referințe
8159	curți constructii	DA	1.893	T16	879	-	

**Date referitoare la construcții**

Crt	Număr	Destinație construcție	Supraf. (mp)	Situație juridică	Observații / Referințe
A1.1	25008-C1	construcții de locuințe	208	Cu acte	Nr. niveluri:2; S. construita la sol:208 mp; S. construita desfasurata:416 mp;
A1.2	25008-C2	construcții anexa	54	Cu acte	Nr. niveluri:1; S. construita la sol:54 mp; S. construita desfasurata:54 mp;

**Lungime Segmente**

1) Valorile lungimilor segmentelor sunt obținute din proiecție în plan.

Punct început	X / Y	Punct sfârșit	X / Y	Lungime segment (** (m)
1	580.865,995 386.247,408	2	580.871,71 386.251,695	7.144
2	580.871,71 386.251,695	3	580.890,544 386.265,877	23.576

Punct început	X / Y	Punct sfârșit	X / Y	Lungime segment (** (m)
3	580.890,544 386.265,877	4	580.875,423 386.283,035	22.87
4	580.875,423 386.283,035	5	580.875,113 386.283,448	0.516
5	580.875,113 386.283,448	6	580.873,218 386.281,983	2.395
6	580.873,218 386.281,983	7	580.865,102 386.275,782	10.214
7	580.865,102 386.275,782	8	580.849,143 386.263,529	20.12
8	580.849,143 386.263,529	9	580.819,308 386.240,57	37.646
9	580.819,308 386.240,57	10	580.809,215 386.232,785	12.747
10	580.809,215 386.232,785	11	580.808,291 386.232,078	1.163
11	580.808,291 386.232,078	12	580.824,408 386.216,571	22.366
12	580.824,408 386.216,571	13	580.831,499 386.222,018	8.942
13	580.831,499 386.222,018	14	580.836,907 386.226,052	6.747
14	580.836,907 386.226,052	15	580.845,024 386.232,173	10.166
15	580.845,024 386.232,173	16	580.849,553 386.235,317	5.513
16	580.849,553 386.235,317	17	580.856,323 386.240,527	8.543
17	580.856,323 386.240,527	18	580.861,504 386.244,14	6.316
18	580.861,504 386.244,14	1	580.865,995 386.247,408	5.554

\*\* Lungimile segmentelor sunt determinate în planul de proiecție Stereo 70 și sunt rotunjite la 1 milimetru.

\*\*\* Distanța dintre puncte este formată din segmente cumulate ce sunt mai mici decât valoarea 1 milimetru.



**DATE DESPRE IMOBILUL NR. 8160**

Oficiul de Cadastru și Publicitate Imobiliară PRAHOVA  
Biroul de Cadastru și Publicitate Imobiliară Ploiești

**A. Partea I. Descrierea imobilului**

TEREN Intravilan

Nr. CF vechi:284

Nr. cadastral vechi:495/2

Adresa: Loc. Ploiestiori, Jud. Prahova, Tarla 16 Parcela A879,880

Nr. Crt	Nr cadastral Nr. topografic	Suprafața* (mp)	Observații / Referințe
A1	26392	2.405	Sector cadastral:20 Teren neimprejmuit;

**B. Partea II. Proprietari și acte**

Inscrieri privitoare la dreptul de proprietate și alte drepturi reale		Referințe
<b>1950 / 31/01/2005</b>		
Contract De Vanzare-Cumparare nr. 230, din 28/01/2005 emis de NP MINEA OCTAVIAN;		
B1	Intabulare, drept de PROPRIETATEcumparare ca bun comun, dobandit prin Conventie, cota actuala 1/2, cota initiala 1/1 1) <b>POPESCU NATALIA-FLOAREA</b> <i>OBSERVATII: (provenita din conversia CF 284)</i>	A1
<b>41292 / 21/05/2020</b>		
Act Notarial nr. 25, din 20/05/2020 emis de NP Calin Mirela;		
B2	Intabulare, drept de PROPRIETATE, dobandit prin Succesiune, cota actuala 2/16, cota initiala 2/16 1) <b>POPESCU NATALIA-FLOAREA</b>	A1
B3	Intabulare, drept de PROPRIETATE, dobandit prin Succesiune, cota actuala 3/16, cota initiala 3/16 1) <b>TOMA ADRIANA RUCSANDRA</b>	A1
B4	Intabulare, drept de PROPRIETATE, dobandit prin Succesiune, cota actuala 3/16, cota initiala 3/16 1) <b>POPESCU SORIN MARTIAN</b>	A1
<b>101349 / 05/08/2021</b>		
Act Notarial nr. 1012, din 27/07/2021 emis de Birou Individual Notarial Calin Mirela (act administrativ nr 96278 din 25.07.2021, emis de BCPI Ploiesti);		
B5	se actualizeaza informatiile cadastrale conform documentatiei tehnice avizate, in sensul modificarii limitei de proprietate si suprafetei imobilului	A1

**C. Partea III. SARCINI .**

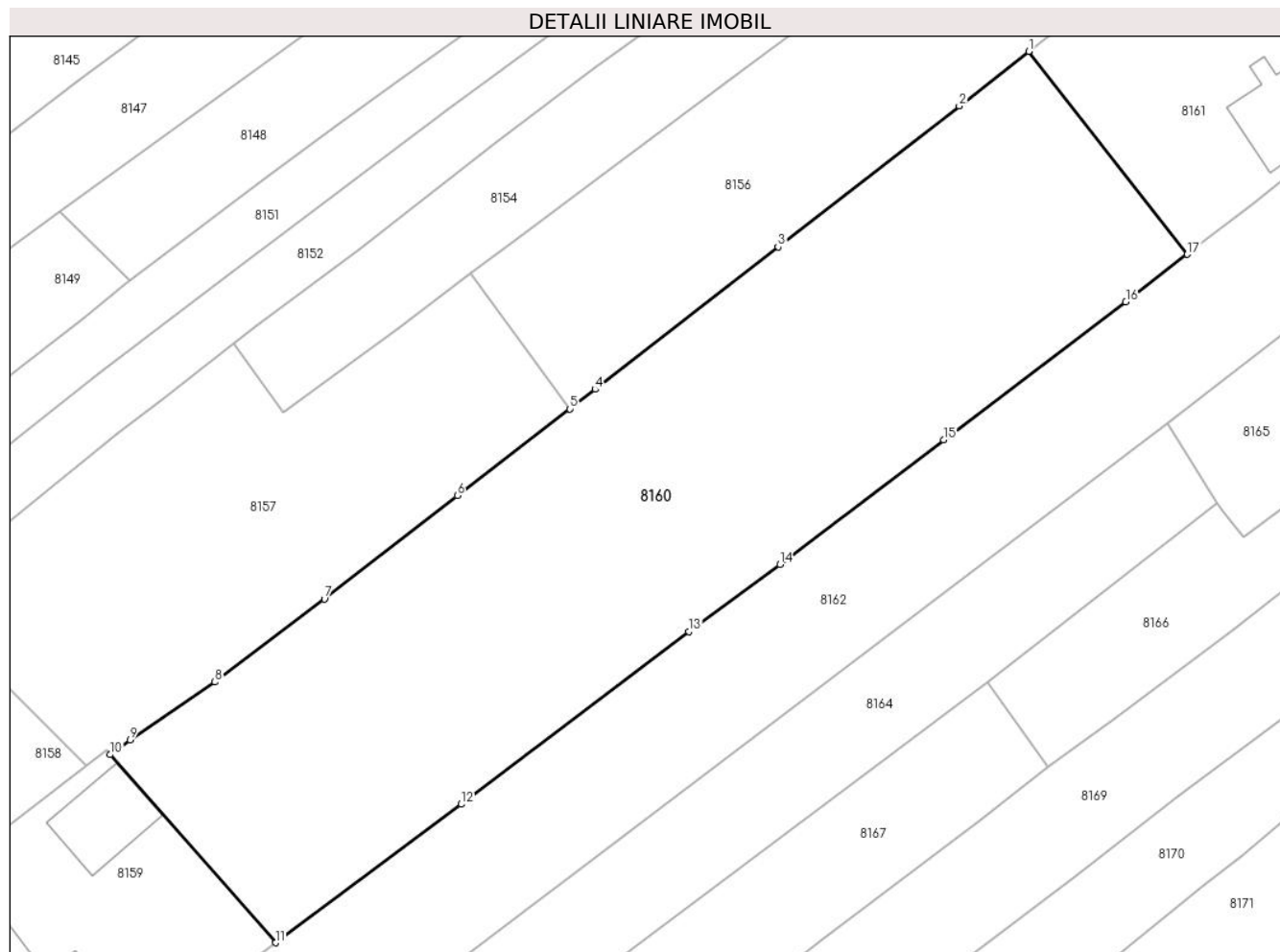
Inscrieri privind dezmembramintele dreptului de proprietate, drepturi reale de garanție și sarcini	Referințe
NU SUNT	

## Anexa Nr. 1 La Partea I

## Teren

Nr cadastral	Suprafața (mp)*	Observații / Referințe
26392	2.405	

\* Suprafața este determinată în planul de proiecție Stereo 70.



## Date referitoare la teren

Crt	Categorie folosință	Intravilan	Suprafața (mp)	Tarla	Parcelă	Nr. topo	Observații / Referințe
8160	arabil	DA	2.405	T16	879,880	-	

## Lungime Segmente

1) Valorile lungimilor segmentelor sunt obținute din proiecție în plan.

Punct început	X / Y	Punct sfârșit	X / Y	Lungime segment (** (m)
1	580.959,373 386.347,217	2	580.953,007 386.342,243	8.079
2	580.953,007 386.342,243	3	580.936,449 386.329,37	20.973
3	580.936,449 386.329,37	4	580.919,745 386.316,374	21.164
4	580.919,745 386.316,374	5	580.917,426 386.314,595	2.923
5	580.917,426 386.314,595	6	580.907,142 386.306,703	12.963



Punct început	X / Y	Punct sfârșit	X / Y	Lungime segment (** (m)
6	580.907,142 386.306,703	7	580.895,005 386.297,236	15.393
7	580.895,005 386.297,236	8	580.885,006 386.289,671	12.538
8	580.885,006 386.289,671	9	580.877,249 386.284,373	9.394
9	580.877,249 386.284,373	10	580.875,423 386.283,035	2.264
10	580.875,423 386.283,035	11	580.890,544 386.265,877	22.87
11	580.890,544 386.265,877	12	580.907,505 386.278,516	21.152
12	580.907,505 386.278,516	13	580.928,3 386.294,283	26.097
13	580.928,3 386.294,283	14	580.936,63 386.300,403	10.337
14	580.936,63 386.300,403	15	580.951,604 386.311,76	18.794
15	580.951,604 386.311,76	16	580.968,224 386.324,364	20.859
16	580.968,224 386.324,364	17	580.973,848 386.328,696	7.099
17	580.973,848 386.328,696	1	580.959,373 386.347,217	23.506

\*\* Lungimile segmentelor sunt determinate în planul de proiecție Stereo 70 și sunt rotunjite la 1 milimetru.

\*\*\* Distanța dintre puncte este formată din segmente cumulate ce sunt mai mici decât valoarea 1 milimetru.



**DATE DESPRE IMOBILUL NR. 8161**

Oficiul de Cadastru și Publicitate Imobiliară PRAHOVA  
Biroul de Cadastru și Publicitate Imobiliară Ploiești

**A. Partea I. Descrierea imobilului**

TEREN Intravilan

Adresa: Loc. Ploiestiori, Str Prahovei, Nr. 100, Jud. Prahova, Tarla 16 Parcela Cc 881

Nr. Crt	Nr cadastral Nr. topografic	Suprafața* (mp)	Observații / Referințe
A1	30359	800	Sector cadastral:20 Teren imprejmuit;

**Construcții**

Crt	Nr cadastral Nr. topografic	Adresa	Observații / Referințe
A1.1	30359-C1	Loc. Ploiestiori, Str Prahovei, Nr. 100, Jud. Prahova, Tarla 16 Parcela Cc 881	Nr. niveluri:1; S. construita la sol:99 mp; S. construita desfasurata:99 mp;
A1.2	30359-C2	Loc. Ploiestiori, Str Prahovei, Nr. 100, Jud. Prahova, Tarla 16 Parcela Cc 881	Nr. niveluri:2; S. construita la sol:75 mp; S. construita desfasurata:84 mp;

**B. Partea II. Proprietari și acte**

Inscrieri privitoare la dreptul de proprietate și alte drepturi reale		Referințe
<b>100686 / 04/08/2021</b>		
Act Notarial nr. 25, din 20/05/2020 emis de Birou Individual Notarial Calin Mirela (act administrativ nr 15065 din 29.07.2021, emis de Comuna Blejoi; act administrativ nr 15017 din 29.07.2021, emis de Comuna Blejoi; act notarial nr 1346 din 12.03.1966, emis de Notariatul de Stat Regional Ploiesti);		
B1	Intabulare, drept de PROPRIETATE cumparare, construire si mostenire, dobandit prin Conventie, cota actuala 10/16, cota initiala 10/16 1) <b>POPESCU NATALIA-FLOAREA</b>	A1, A1.1, A1.2
B2	Intabulare, drept de PROPRIETATE, dobandit prin Succesiune, cota actuala 3/16, cota initiala 3/16 1) <b>TOMA ADRIANA RUCSANDRA</b>	A1, A1.1, A1.2
B3	Intabulare, drept de PROPRIETATE, dobandit prin Succesiune, cota actuala 3/16, cota initiala 3/16 1) <b>POPESCU SORIN MARTIAN</b>	A1, A1.1, A1.2

**C. Partea III. SARCINI .**

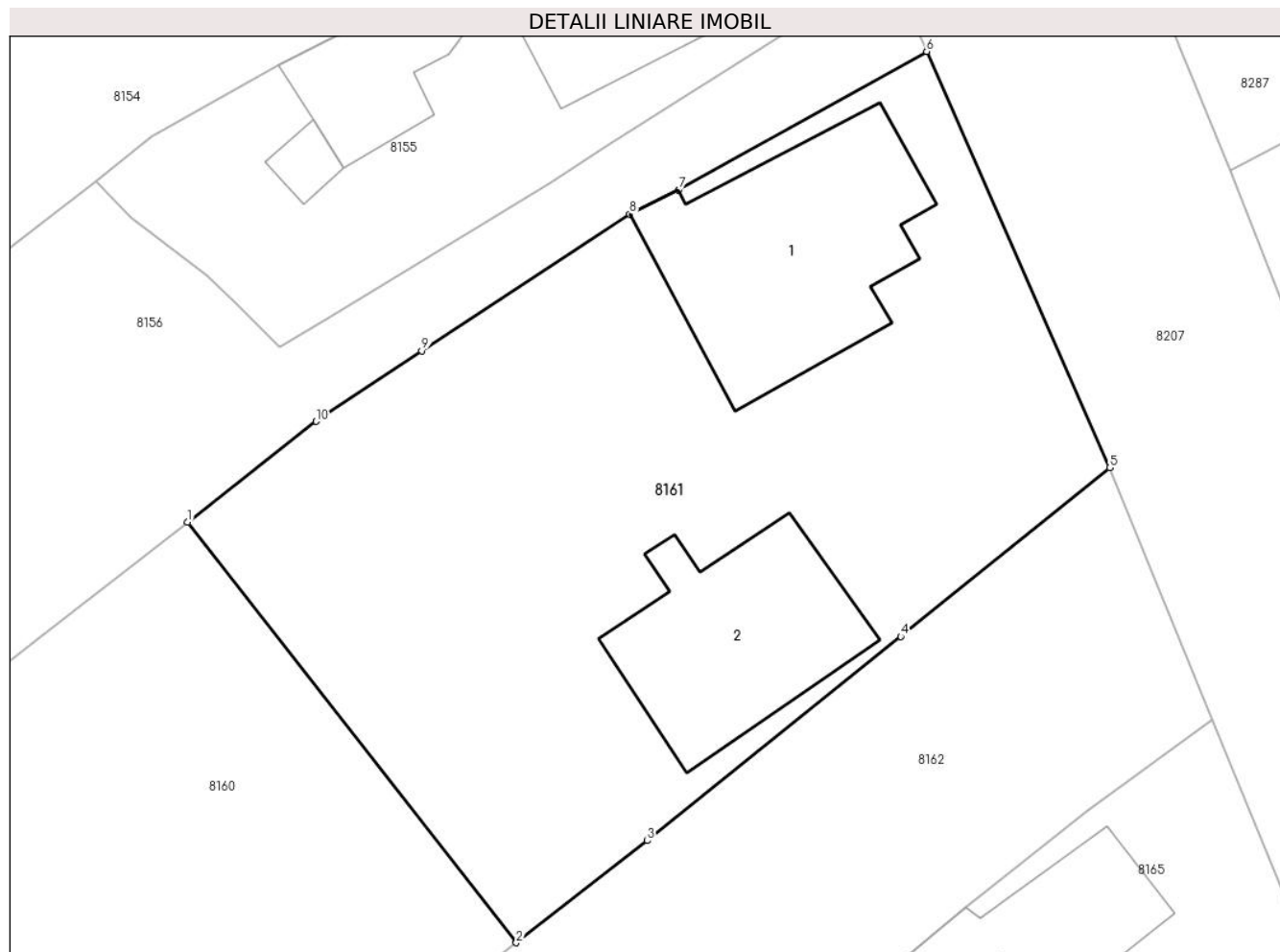
Inscrieri privind dezmembramintele dreptului de proprietate, drepturi reale de garanție și sarcini	Referințe
NU SUNT	

## Anexa Nr. 1 La Partea I

## Teren

Nr cadastral	Suprafața (mp)*	Observații / Referințe
30359	800	

\* Suprafața este determinată în planul de proiecție Stereo 70.



## Date referitoare la teren

Crt	Categorie folosință	Intravilan	Suprafața (mp)	Tarla	Parcelă	Nr. topo	Observații / Referințe
8161	curți constructii	DA	800	T16	881	-	

## Date referitoare la construcții

Crt	Număr	Destinație construcție	Supraf. (mp)	Situație juridică	Observații / Referințe
A1.1	30359-C1	construcții de locuințe	99	Cu acte	Nr. niveluri:1; S. construita la sol:99 mp; S. construita desfasurata:99 mp;
A1.2	30359-C2	construcții anexa	75	Cu acte	Nr. niveluri:2; S. construita la sol:75 mp; S. construita desfasurata:84 mp;

## Lungime Segmente

1) Valorile lungimilor segmentelor sunt obținute din proiecție în plan.

Punct început	X / Y	Punct sfârșit	X / Y	Lungime segment (** (m)
1	580.959,373 386.347,217	2	580.973,848 386.328,696	23.506
2	580.973,848 386.328,696	3	580.979,624 386.333,192	7.32
3	580.979,624 386.333,192	4	580.990,794 386.342,178	14.336

Punct început	X / Y	Punct sfârșit	X / Y	Lungime segment (** (m)
4	580.990,794 386.342,178	5	581.000,002 386.349,607	11.831
5	581.000,002 386.349,607	6	580.991,942 386.367,937	20.024
6	580.991,942 386.367,937	7	580.981,016 386.361,84	12.512
7	580.981,016 386.361,84	8	580.978,853 386.360,769	2.414
8	580.978,853 386.360,769	9	580.969,686 386.354,75	10.966
9	580.969,686 386.354,75	10	580.965,028 386.351,65	5.595
10	580.965,028 386.351,65	1	580.959,373 386.347,217	7.185

\*\* Lungimile segmentelor sunt determinate în planul de proiecție Stereo 70 și sunt rotunjite la 1 milimetru.

\*\*\* Distanța dintre puncte este formată din segmente cumulate ce sunt mai mici decât valoarea 1 milimetru.



**DATE DESPRE IMOBILUL NR. 8162**

Oficiul de Cadastru și Publicitate Imobiliară PRAHOVA  
Biroul de Cadastru și Publicitate Imobiliară Ploiești

**A. Partea I. Descrierea imobilului**

TEREN Intravilan

Adresa: Loc. Ploiestiori, Str Prahovei, Nr. 104, Jud. Prahova, Tarla 16 Parcela A879,880

Nr. Crt	Nr cadastral Nr. topografic	Suprafața* (mp)	Observații / Referințe
A1		1.875	Sector cadastral:20 Teren neimprejmut;

**B. Partea II. Proprietari și acte**

Inscrieri privitoare la dreptul de proprietate și alte drepturi reale		Referințe
/		
Act Administrativ nr. 182, din 09/10/2006 emis de CJPSDDPAT;		
B1	Intabulare, drept de PROPRIETATE, dobandit prin Reconstituire, cota actuala 1/1, cota initiala 1/1 1) <b>MANOLE GHEORGHE</b> DEFUNCT:Da 2) <b>MANOLE CONSTANTIN</b> DEFUNCT:Da 3) <b>SOARE ION</b> DEFUNCT:Da	A1

**C. Partea III. SARCINI .**

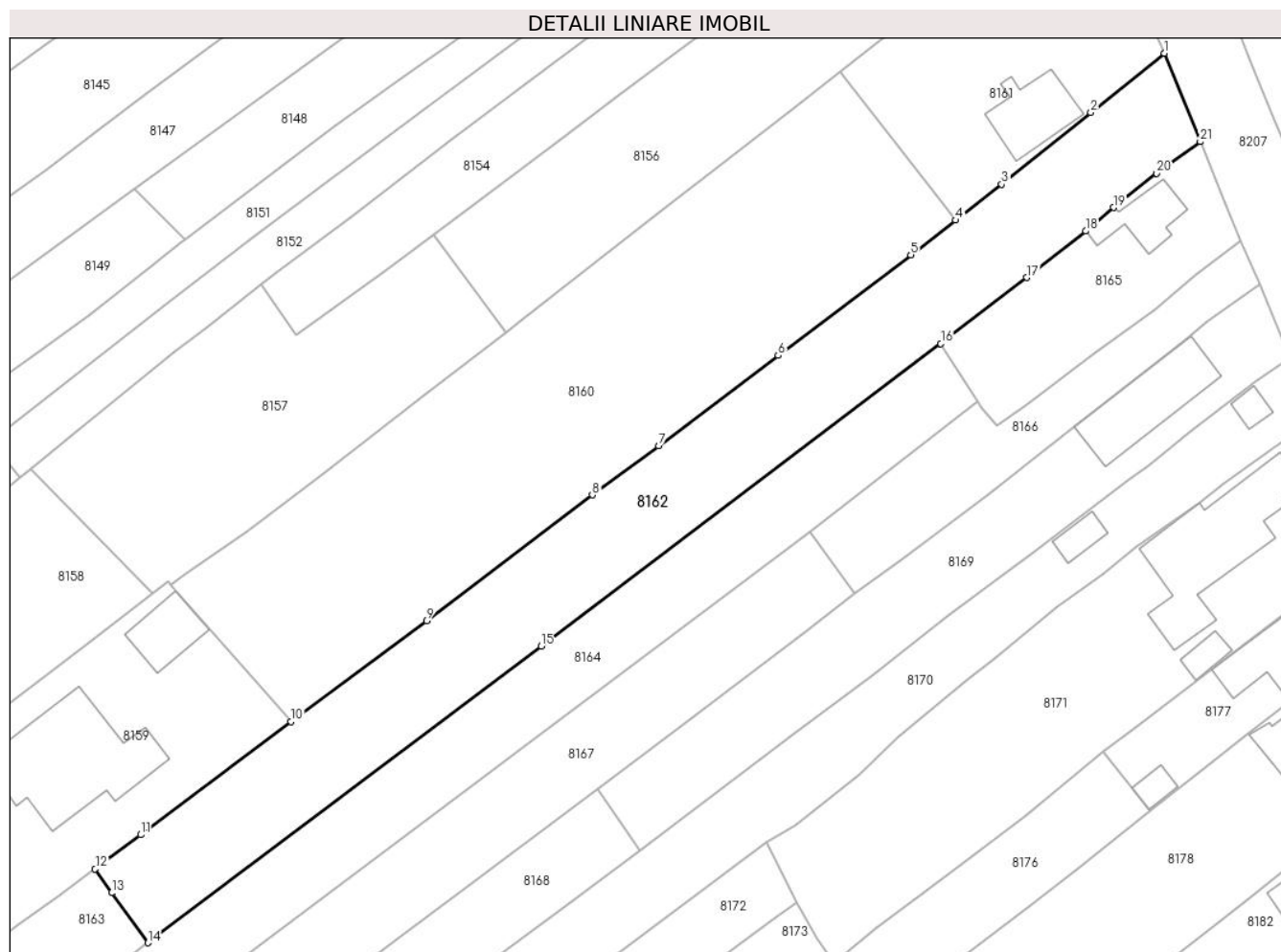
Inscrieri privind dezmembramintele dreptului de proprietate, drepturi reale de garanție și sarcini	Referințe
NU SUNT	

## Anexa Nr. 1 La Partea I

## Teren

Nr cadastral	Suprafața (mp)*	Observații / Referințe
	1.875	

\* Suprafața este determinată în planul de proiecție Stereo 70.



## Date referitoare la teren

Crt	Categorie folosință	Intravilan	Suprafața (mp)	Tarla	Parcelă	Nr. topo	Observații / Referințe
8162	arabil	DA	1.875	T16	882,883,884	-	

## Lungime Segmente

1) Valorile lungimilor segmentelor sunt obținute din proiecție în plan.

Punct început	X / Y	Punct sfârșit	X / Y	Lungime segment (** (m)	Punct început	X / Y	Punct sfârșit	X / Y	Lungime segment (** (m)
1	581.000,002 386.349,607	2	580.990,794 386.342,178	11.831	2	580.990,794 386.342,178	3	580.979,624 386.333,192	14.336
3	580.979,624 386.333,192	4	580.973,848 386.328,696	7.32	4	580.973,848 386.328,696	5	580.968,224 386.324,364	7.099
5	580.968,224 386.324,364	6	580.951,604 386.311,76	20.859	6	580.951,604 386.311,76	7	580.936,63 386.300,403	18.794
7	580.936,63 386.300,403	8	580.928,3 386.294,283	10.337	8	580.928,3 386.294,283	9	580.907,505 386.278,516	26.097
9	580.907,505 386.278,516	10	580.890,544 386.265,877	21.152	10	580.890,544 386.265,877	11	580.871,71 386.251,695	23.576



Punct început	X / Y	Punct sfârșit	X / Y	Lungime segment (** (m)
11	580.871,71 386.251,695	12	580.865,995 386.247,408	7.144
13	580.868,048 386.244,43	14	580.872,614 386.238,172	7.747
15	580.921,917 386.275,319	16	580.971,989 386.313,233	62.807
17	580.982,742 386.321,515	18	580.990,147 386.327,343	9.423
19	580.993,641 386.330,282	20	580.999,061 386.334,541	6.893
21	581.004,507 386.338,532	1	581.000,002 386.349,607	11.956

Punct început	X / Y	Punct sfârșit	X / Y	Lungime segment (** (m)
12	580.865,995 386.247,408	13	580.868,048 386.244,43	3.617
14	580.872,614 386.238,172	15	580.921,917 386.275,319	61.731
16	580.971,989 386.313,233	17	580.982,742 386.321,515	13.573
18	580.990,147 386.327,343	19	580.993,641 386.330,282	4.566
20	580.999,061 386.334,541	21	581.004,507 386.338,532	6.752

\*\* Lungimile segmentelor sunt determinate în planul de proiecție Stereo 70 și sunt rotunjite la 1 milimetru.

\*\*\* Distanța dintre puncte este formată din segmente cumulate ce sunt mai mici decât valoarea 1 milimetru.



**DATE DESPRE IMOBILUL NR. 8163**

Oficiul de Cadastru și Publicitate Imobiliară PRAHOVA  
Biroul de Cadastru și Publicitate Imobiliară Ploiești

**A. Partea I. Descrierea imobilului**

TEREN Intravilan

Adresa: Loc. Ploiestiori, Calea Buzau, Nr. 129, Jud. Prahova

Nr. Crt	Nr cadastral Nr. topografic	Suprafața* (mp)	Observații / Referințe
A1		Din acte: 588 Masurata: 599	Sector cadastral:20 Teren imprejmuit;

**Construcții**

Crt	Nr cadastral Nr. topografic	Adresa	Observații / Referințe
A1.1		Loc. Ploiestiori, Nr. 129, Jud. Prahova	Nr. niveluri:2; S. construita la sol:103 mp; S. construita desfasurata:103 mp; Locuinta P; anul construirii: 1978
A1.2		Loc. Ploiestiori, Nr. 129, Jud. Prahova	Nr. niveluri:1; S. construita la sol:37 mp; S. construita desfasurata:37 mp; Anexa P; anul construirii: 1978

**B. Partea II. Proprietari și acte**

Inscrieri privitoare la dreptul de proprietate și alte drepturi reale		Referințe
/		
Act Administrativ nr. 19845, din 29/06/1994 emis de CJPSDDPAT;		
B1	Intabulare, drept de PROPRIETATE, dobandit prin Constituire, cota actuala 1/1, cota initiala 1/1 1) TOMA ION	A1
Act Administrativ nr. 3671, din 26/02/2024 emis de PRIMARIA COMUNEI BLEJOI;		
B2	Intabulare, drept de PROPRIETATE, dobandit prin Construire, cota actuala 1/1, cota initiala 1/1 1) TOMA ION	A1.1, A1.2

**C. Partea III. SARCINI .**

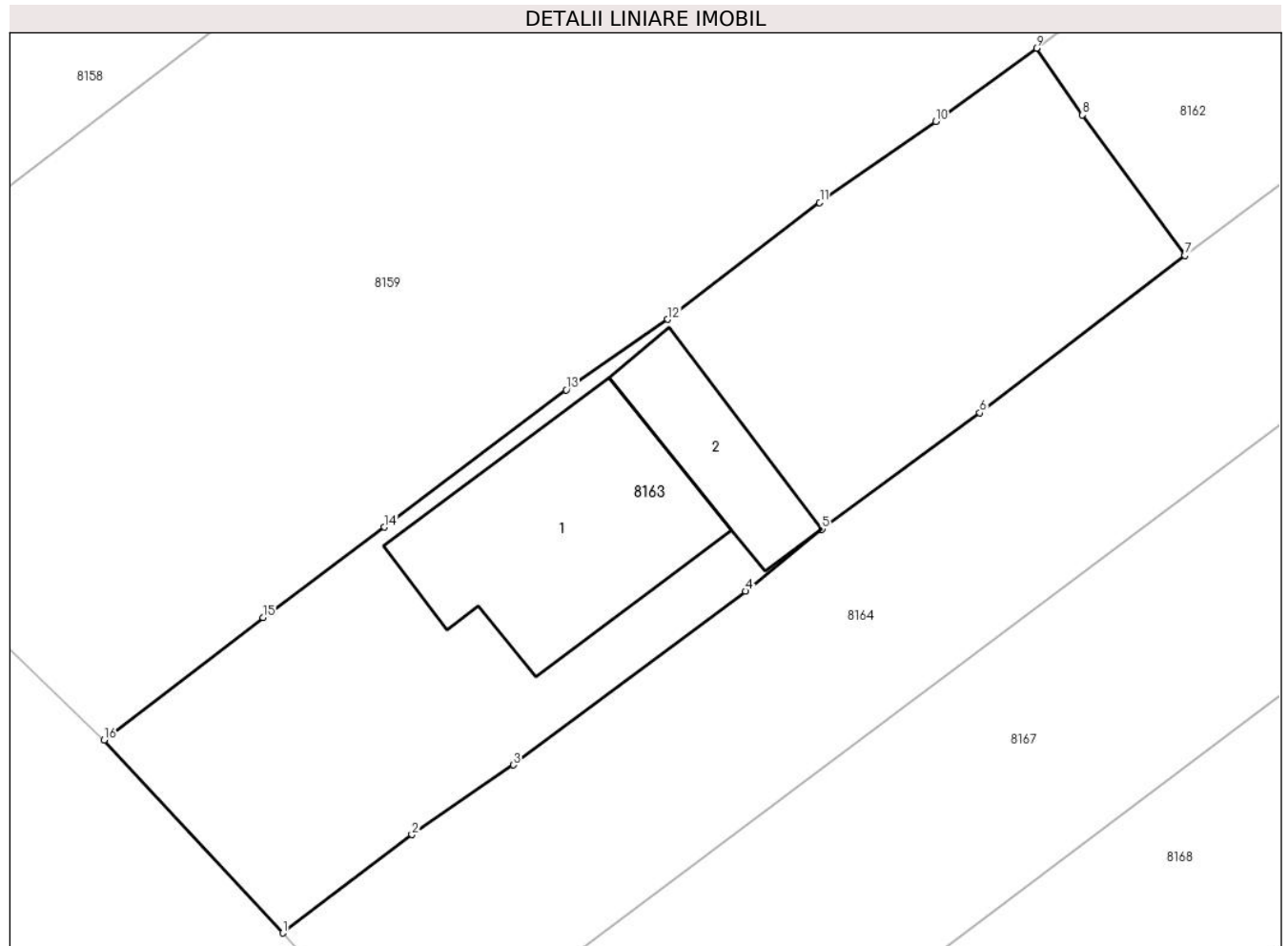
Inscrieri privind dezmembramintele dreptului de proprietate, drepturi reale de garanție și sarcini	Referințe
NU SUNT	

## Anexa Nr. 1 La Partea I

## Teren

Nr cadastral	Suprafața (mp)*	Observații / Referințe
	Din acte: 588 Masurata: 599	

\* Suprafața este determinată în planul de proiecție Stereo 70.



## Date referitoare la teren

Crt	Categorie folosință	Intravilan	Suprafața (mp)	Tarla	Parcelă	Nr. topo	Observații / Referințe
8163	curți constructii	DA	599	T16	885	-	

## Date referitoare la construcții

Crt	Număr	Destinație construcție	Supraf. (mp)	Situație juridică	Observații / Referințe
A1.1		construcții de locuințe	103	Cu acte	Nr. niveluri:2; S. construita la sol:103 mp; S. construita desfasurata:103 mp; Locuinta P; anul construirii: 1978
A1.2		construcții anexa	37	Cu acte	Nr. niveluri:1; S. construita la sol:37 mp; S. construita desfasurata:37 mp; Anexa P; anul construirii: 1978

## Lungime Segmente

1) Valorile lungimilor segmentelor sunt obținute din proiecție în plan.

Punct început	X / Y	Punct sfârșit	X / Y	Lungime segment (** (m)
1	580.832,391 386.207,959	2	580.838,141 386.212,347	7.233
2	580.838,141 386.212,347	3	580.842,667 386.215,452	5.489

Punct început	X / Y	Punct sfârșit	X / Y	Lungime segment (** (m)
3	580.842,667 386.215,452	4	580.853,01 386.223,198	12.922
4	580.853,01 386.223,198	5	580.856,428 386.225,961	4.395
5	580.856,428 386.225,961	6	580.863,466 386.231,156	8.748
6	580.863,466 386.231,156	7	580.872,614 386.238,172	11.529
7	580.872,614 386.238,172	8	580.868,048 386.244,43	7.747
8	580.868,048 386.244,43	9	580.865,995 386.247,408	3.617
9	580.865,995 386.247,408	10	580.861,504 386.244,14	5.554
10	580.861,504 386.244,14	11	580.856,323 386.240,527	6.316
11	580.856,323 386.240,527	12	580.849,553 386.235,317	8.543
12	580.849,553 386.235,317	13	580.845,024 386.232,173	5.513
13	580.845,024 386.232,173	14	580.836,907 386.226,052	10.166
14	580.836,907 386.226,052	15	580.831,499 386.222,018	6.747
15	580.831,499 386.222,018	16	580.824,408 386.216,571	8.942
16	580.824,408 386.216,571	1	580.832,391 386.207,959	11.743

\*\* Lungimile segmentelor sunt determinate în planul de proiecție Stereo 70 și sunt rotunjite la 1 milimetru.

\*\*\* Distanța dintre puncte este formată din segmente cumulate ce sunt mai mici decât valoarea 1 milimetru.



**DATE DESPRE IMOBILUL NR. 8164**

Oficiul de Cadastru și Publicitate Imobiliară PRAHOVA  
Biroul de Cadastru și Publicitate Imobiliară Ploiești

**A. Partea I. Descrierea imobilului**

TEREN Intravilan

Adresa: Loc. Ploiestiori, Jud. Prahova

Nr. Crt	Nr cadastral Nr. topografic	Suprafața* (mp)	Observații / Referințe
A1		Din acte: 1.475 Masurata: 1.504	Sector cadastral:20 Teren neimprejmut;

**B. Partea II. Proprietari și acte**

Inscrieri privitoare la dreptul de proprietate și alte drepturi reale		Referințe
/		
Act Notarial nr. 5387, din 10/09/1997 emis de NP AURELIAN VIOREL SANDU;		
B1	Intabulare, drept de PROPRIETATE, dobandit prin Conventie, cota actuala 1/1, cota initiala 1/1 1) MIU TUDOR	A1

**C. Partea III. SARCINI .**

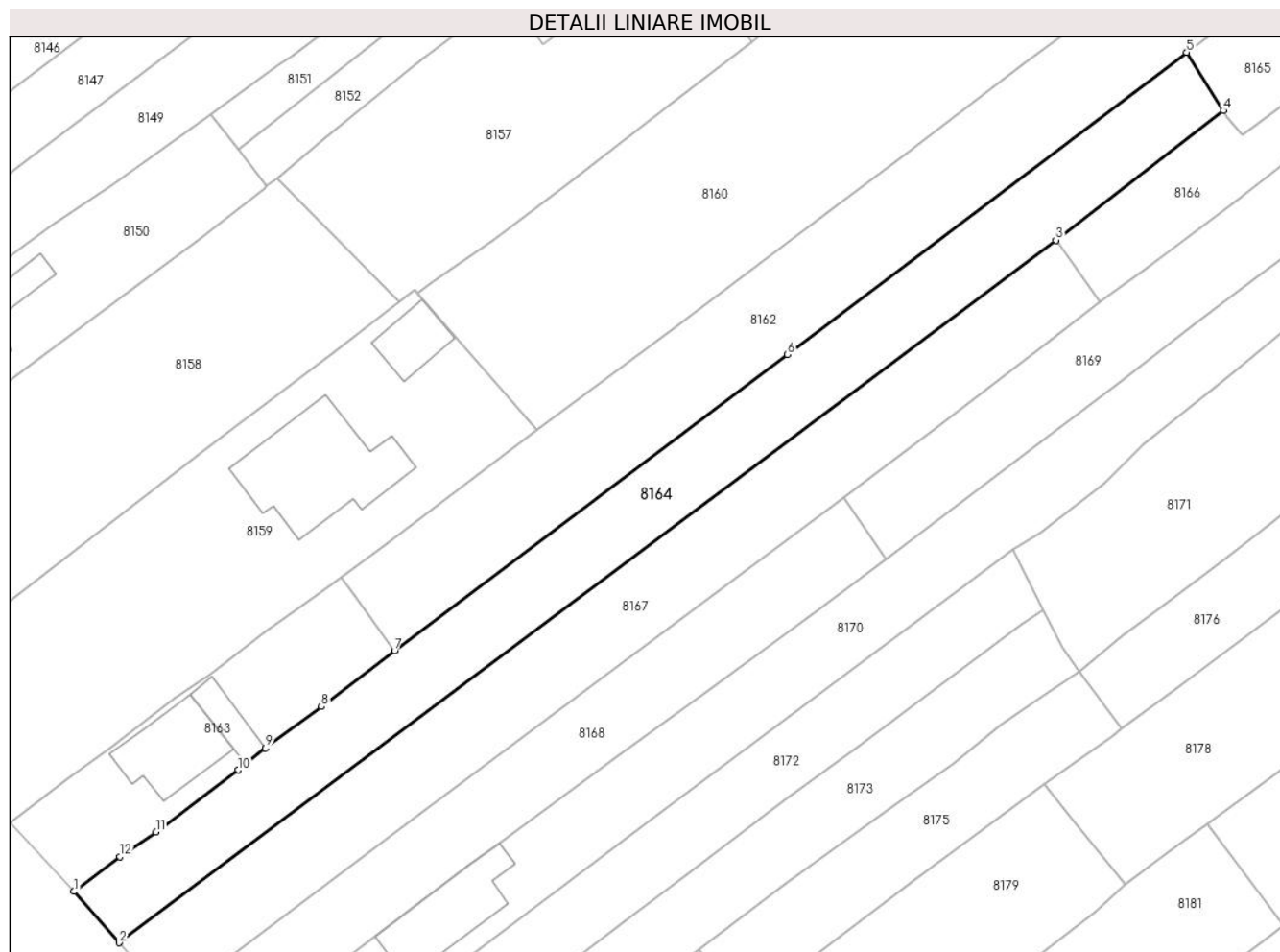
Inscrieri privind dezmembramintele dreptului de proprietate, drepturi reale de garanție și sarcini	Referințe
NU SUNT	

## Anexa Nr. 1 La Partea I

## Teren

Nr cadastral	Suprafața (mp)*	Observații / Referințe
	Din acte: 1.475 Masurata: 1.504	

\* Suprafața este determinată în planul de proiecție Stereo 70.



## Date referitoare la teren

Crt	Categorie folosință	Intra vilan	Suprafața (mp)	Tarla	Parcelă	Nr. topo	Observații / Referințe
81 64	arabil	DA	1.504	T16	886	-	

## Lungime Segmente

1) Valorile lungimilor segmentelor sunt obținute din proiecție în plan.

Punct început	X / Y	Punct sfârșit	X / Y	Lungime segment (** (m)
1	580.832,391 386.207,959	2	580.838,059 386.201,536	8.566
2	580.838,059 386.201,536	3	580.955,573 386.289,67	146.892
3	580.955,573 386.289,67	4	580.976,597 386.305,94	26.584
4	580.976,597 386.305,94	5	580.971,989 386.313,233	8.627
5	580.971,989 386.313,233	6	580.921,917 386.275,319	62.807



Punct început	X / Y	Punct sfârșit	X / Y	Lungime segment (** (m)
6	580.921,917 386.275,319	7	580.872,614 386.238,172	61.731
7	580.872,614 386.238,172	8	580.863,466 386.231,156	11.529
8	580.863,466 386.231,156	9	580.856,428 386.225,961	8.748
9	580.856,428 386.225,961	10	580.853,01 386.223,198	4.395
10	580.853,01 386.223,198	11	580.842,667 386.215,452	12.922
11	580.842,667 386.215,452	12	580.838,141 386.212,347	5.489
12	580.838,141 386.212,347	1	580.832,391 386.207,959	7.233

\*\* Lungimile segmentelor sunt determinate în planul de proiecție Stereo 70 și sunt rotunjite la 1 milimetru.

\*\*\* Distanța dintre puncte este formată din segmente cumulate ce sunt mai mici decât valoarea 1 milimetru.



**DATE DESPRE IMOBILUL NR. 8165**

Oficiul de Cadastru și Publicitate Imobiliară PRAHOVA  
Biroul de Cadastru și Publicitate Imobiliară Ploiești

**A. Partea I. Descrierea imobilului**

TEREN Intravilan

Nr. CF vechi:7429

Nr. cadastral vechi:12723

Adresa: Loc. Ploiestiori, Str Prahovei, Nr. 106, Jud. Prahova

Nr. Crt	Nr cadastral Nr. topografic	Suprafața* (mp)	Observații / Referințe
A1	23423	Din acte: 500 Masurata: 514	Sector cadastral:20 Teren imprejmuit;

**Construcții**

Crt	Nr cadastral Nr. topografic	Adresa	Observații / Referințe
A1.1	23423-C1	Loc. Ploiestiori, Str Prahovei, Nr. 106, Jud. Prahova	Nr. niveluri:1; S. construita la sol:52 mp; S. construita desfasurata:52 mp;

**B. Partea II. Proprietari și acte**

Inscrieri privitoare la dreptul de proprietate și alte drepturi reale	Referințe
<b>1714 / 15/01/2013</b>	
Act Notarial nr. 6, din 14/01/2013 emis de NP SANDU AURELIAN VIOREL;	
B2	A1, A1.1
Intabulare, drept de PROPRIETATEmostenire, dobandit prin Succesiune, cota actuala 1/1, cota initiala 1/1 1) DRAGOMIR PETRE	

**C. Partea III. SARCINI .**

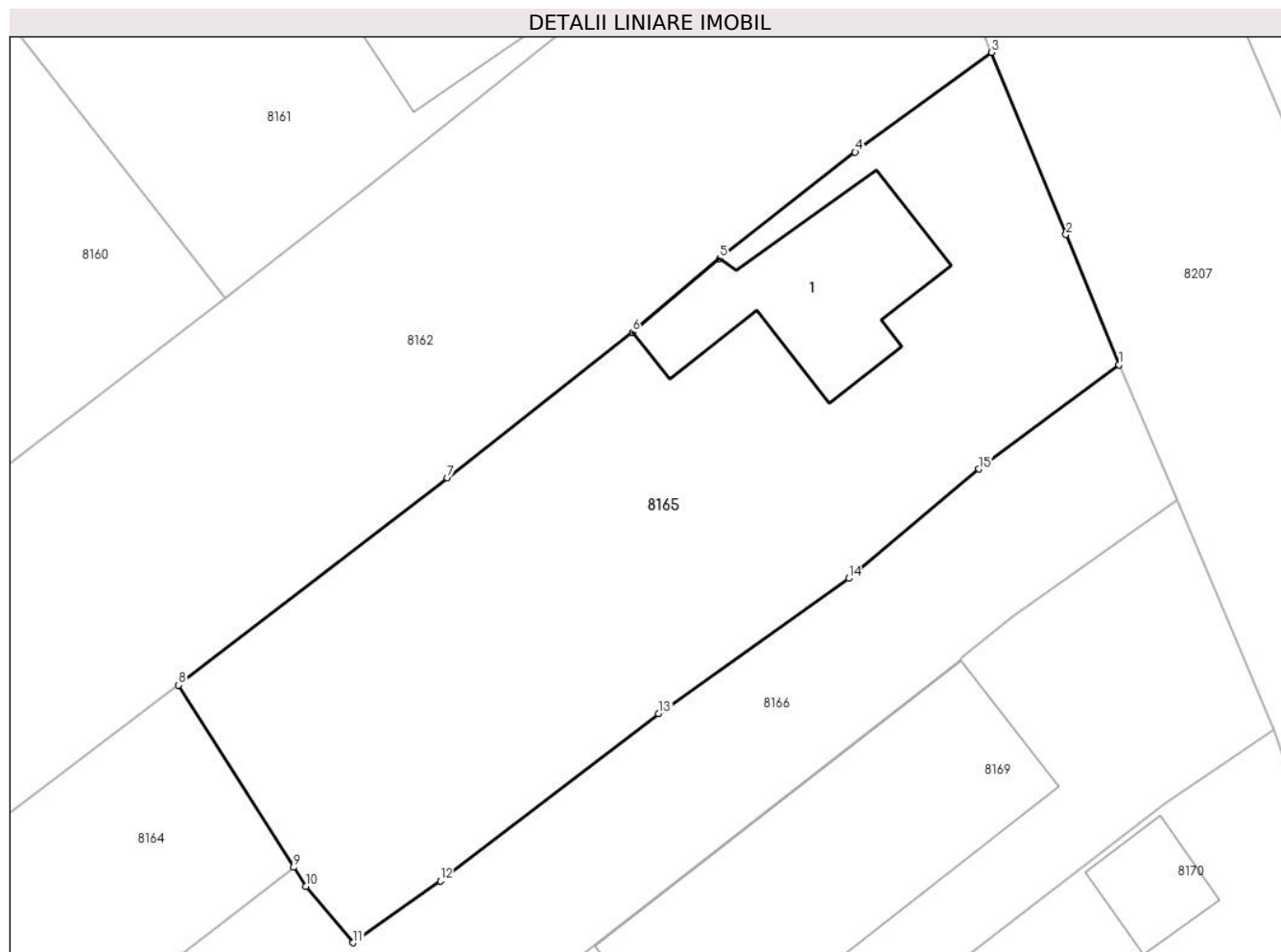
Inscrieri privind dezmembramintele dreptului de proprietate, drepturi reale de garanție și sarcini	Referințe
NU SUNT	

## Anexa Nr. 1 La Partea I

## Teren

Nr cadastral	Suprafața (mp)*	Observații / Referințe
23423	Din acte: 500 Masurata: 514	

\* Suprafața este determinată în planul de proiecție Stereo 70.



## Date referitoare la teren

Crt	Categorie folosință	Intra vilan	Suprafața (mp)	Tarla	Parcelă	Nr. topo	Observații / Referințe
81 65	curți construcții	DA	514	T16	887	-	

## Date referitoare la construcții

Crt	Număr	Destinație construcție	Supraf. (mp)	Situație juridică	Observații / Referințe
A1.1	23423-C1	construcții de locuințe	52	Cu acte	Nr. niveluri:1; S. construita la sol:52 mp; S. construita desfasurata:52 mp;

## Lungime Segmente

1) Valorile lungimilor segmentelor sunt obținute din proiecție în plan.

Punct început	X / Y	Punct sfârșit	X / Y	Lungime segment (** (m)
1	581.009,608 386.326,041	2	581.007,494 386.331,247	5.619
2	581.007,494 386.331,247	3	581.004,507 386.338,532	7.874
3	581.004,507 386.338,532	4	580.999,061 386.334,541	6.752

Punct început	X / Y	Punct sfârșit	X / Y	Lungime segment (** (m)
4	580.999,061 386.334,541	5	580.993,641 386.330,282	6.893
5	580.993,641 386.330,282	6	580.990,147 386.327,343	4.566
6	580.990,147 386.327,343	7	580.982,742 386.321,515	9.423
7	580.982,742 386.321,515	8	580.971,989 386.313,233	13.573
8	580.971,989 386.313,233	9	580.976,597 386.305,94	8.627
9	580.976,597 386.305,94	10	580.977,082 386.305,171	0.909
10	580.977,082 386.305,171	11	580.978,974 386.302,92	2.941
11	580.978,974 386.302,92	12	580.982,466 386.305,391	4.278
12	580.982,466 386.305,391	13	580.991,201 386.312,081	11.003
13	580.991,201 386.312,081	14	580.998,8 386.317,49	9.327
14	580.998,8 386.317,49	15	581.004,012 386.321,864	6.804
15	581.004,012 386.321,864	1	581.009,608 386.326,041	6.983

\*\* Lungimile segmentelor sunt determinate în planul de proiecție Stereo 70 și sunt rotunjite la 1 milimetru.

\*\*\* Distanța dintre puncte este formată din segmente cumulate ce sunt mai mici decât valoarea 1 milimetru.



**DATE DESPRE IMOBILUL NR. 8166**

Oficiul de Cadastru și Publicitate Imobiliară PRAHOVA  
 Biroul de Cadastru și Publicitate Imobiliară Ploiești

**A. Partea I. Descrierea imobilului**

TEREN Intravilan

Nr. CF vechi:204  
 Nr. cadastral vechi:347

Adresa: Loc. Ploiesti, Str Prahovei, Jud. Prahova

Nr. Crt	Nr cadastral Nr. topografic	Suprafața* (mp)	Observații / Referințe
A1	26419	474	Sector cadastral:20 Teren imprejmuit;

**B. Partea II. Proprietari și acte**

Inscrieri privitoare la dreptul de proprietate și alte drepturi reale		Referințe
<b>2417 / 11/04/2001</b>		
Contract De Vanzare-Cumparare nr. 1862, din 10/04/2001 emis de NP IVAN CONSTANTIN;		
B1	Intabulare, drept de PROPRIETATEcumparare, dobandit prin Conventie, cota actuala 1/1, cota initiala 1/1	A1
	1) IACOB AURELIA	
	2) IACOB CONSTANTIN	
OBSERVATII: (provenita din conversia CF 204)		

**C. Partea III. SARCINI .**

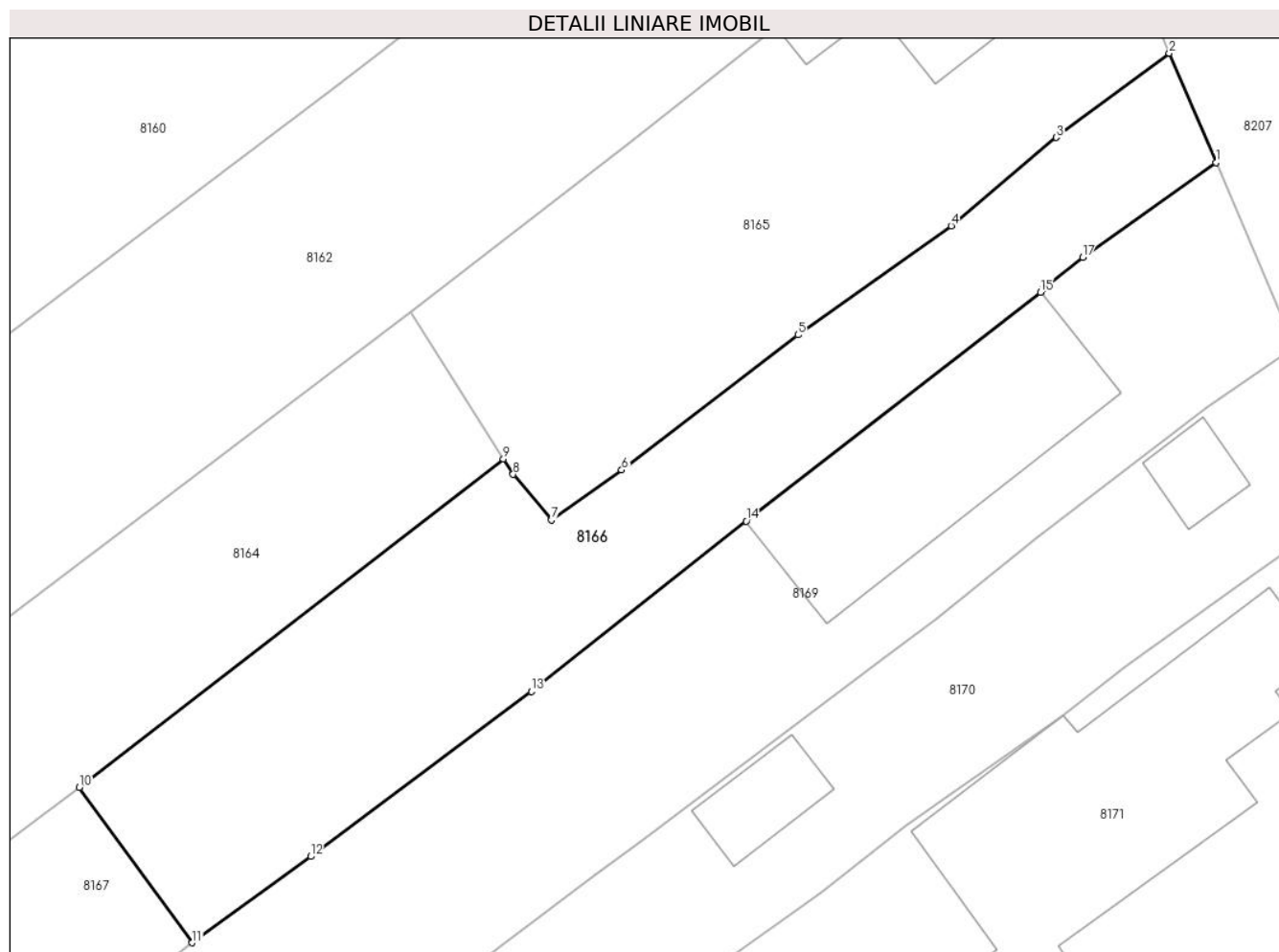
Inscrieri privind dezmembramintele dreptului de proprietate, drepturi reale de garanție și sarcini	Referințe
NU SUNT	

## Anexa Nr. 1 La Partea I

## Teren

Nr cadastral	Suprafața (mp)*	Observații / Referințe
26419	474	

\* Suprafața este determinată în planul de proiecție Stereo 70.



## Date referitoare la teren

Crt	Categorie folosință	Intravilan	Suprafața (mp)	Tarla	Parcelă	Nr. topo	Observații / Referințe
81 66	arabil	DA	474	T16	888	-	

## Lungime Segmente

1) Valorile lungimilor segmentelor sunt obținute din proiecție în plan.

Punct început	X / Y	Punct sfârșit	X / Y	Lungime segment (** (m)
1	581.011,932 386.320,631	2	581.009,608 386.326,041	5.888
2	581.009,608 386.326,041	3	581.004,012 386.321,864	6.983
3	581.004,012 386.321,864	4	580.998,8 386.317,49	6.804
4	580.998,8 386.317,49	5	580.991,201 386.312,081	9.327
5	580.991,201 386.312,081	6	580.982,466 386.305,391	11.003



Punct început	X / Y	Punct sfârșit	X / Y	Lungime segment (** (m)
6	580.982,466 386.305,391	7	580.978,974 386.302,92	4.278
7	580.978,974 386.302,92	8	580.977,082 386.305,171	2.941
8	580.977,082 386.305,171	9	580.976,597 386.305,94	0.909
9	580.976,597 386.305,94	10	580.955,573 386.289,67	26.584
10	580.955,573 386.289,67	11	580.961,168 386.281,966	9.521
11	580.961,168 386.281,966	12	580.967,04 386.286,244	7.265
12	580.967,04 386.286,244	13	580.977,984 386.294,411	13.655
13	580.977,984 386.294,411	14	580.988,637 386.302,855	13.594
14	580.988,637 386.302,855	15	581.003,226 386.314,201	18.482
15	581.003,226 386.314,201	16	581.003,36 386.314,366	0.213
16	581.003,36 386.314,366	17	581.005,316 386.315,927	2.503
17	581.005,316 386.315,927	1	581.011,932 386.320,631	8.118

\*\* Lungimile segmentelor sunt determinate în planul de proiecție Stereo 70 și sunt rotunjite la 1 milimetru.

\*\*\* Distanța dintre puncte este formată din segmente cumulate ce sunt mai mici decât valoarea 1 milimetru.



**DATE DESPRE IMOBILUL NR. 8167**

Oficiul de Cadastru și Publicitate Imobiliară PRAHOVA  
 Biroul de Cadastru și Publicitate Imobiliară Ploiești

**A. Partea I. Descrierea imobilului**

TEREN Intravilan

Adresa: Loc. Ploiestiori, Jud. Prahova

Nr. Crt	Nr cadastral Nr. topografic	Suprafața* (mp)	Observații / Referințe
A1		1.426	Sector cadastral:20 Teren neimprejmuit;

**B. Partea II. Proprietari și acte**

Inscrieri privitoare la dreptul de proprietate și alte drepturi reale	Referințe
/	
Act Notarial nr. 8720, din 24/12/1997 emis de NP AURELIAN VIOREL SANDU;	
B1	A1
Intabulare, drept de PROPRIETATE, dobandit prin Conventie, cota actuala 1/1, cota initiala 1/1	
1) MIU TUDOR	
2) MIU GEORGETA	

**C. Partea III. SARCINI .**

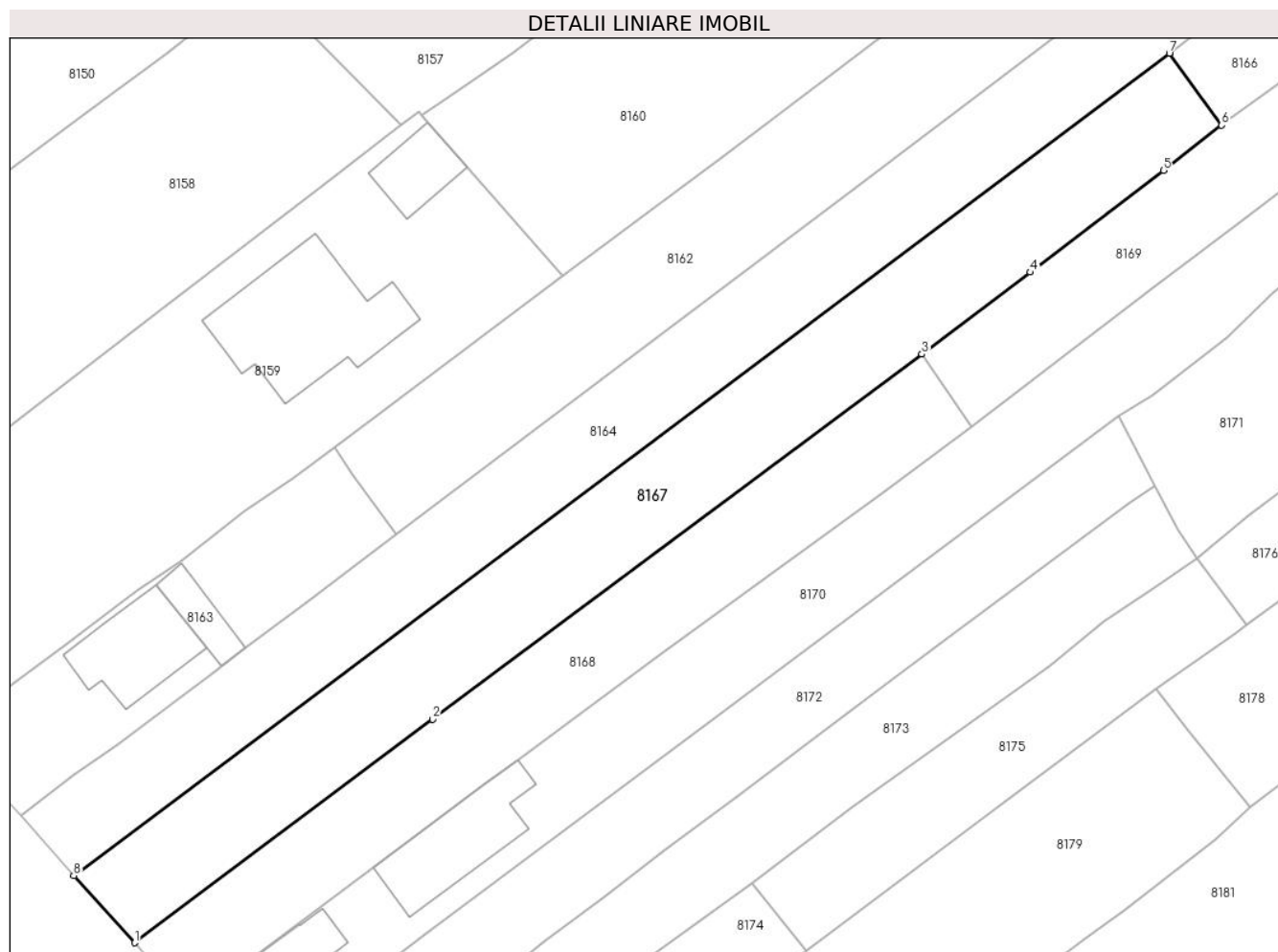
Inscrieri privind dezmembramintele dreptului de proprietate, drepturi reale de garanție și sarcini	Referințe
NU SUNT	

## Anexa Nr. 1 La Partea I

## Teren

Nr cadastral	Suprafața (mp)*	Observații / Referințe
	1.426	

\* Suprafața este determinată în planul de proiecție Stereo 70.



## Date referitoare la teren

Crt	Categorie folosință	Intravilan	Suprafața (mp)	Tarla	Parcelă	Nr. topo	Observații / Referințe
8167	arabil	DA	1.427	T16	888,889	-	

## Lungime Segmente

1) Valorile lungimilor segmentelor sunt obținute din proiecție în plan.

Punct început	X / Y	Punct sfârșit	X / Y	Lungime segment (** (m)
1	580.844,58 386.194,341	2	580.876,551 386.218,295	39.949
2	580.876,551 386.218,295	3	580.929,014 386.257,42	65.446
3	580.929,014 386.257,42	4	580.940,636 386.266,204	14.568
4	580.940,636 386.266,204	5	580.954,915 386.277,113	17.969
5	580.954,915 386.277,113	6	580.961,168 386.281,966	7.915

Punct început	X / Y	Punct sfârșit	X / Y	Lungime segment (** (m)
6	580.961,168 386.281,966	7	580.955,573 386.289,67	9.521
7	580.955,573 386.289,67	8	580.838,059 386.201,536	146.892
8	580.838,059 386.201,536	1	580.844,58 386.194,341	9.71

\*\* Lungimile segmentelor sunt determinate în planul de proiecție Stereo 70 și sunt rotunjite la 1 milimetru.

\*\*\* Distanța dintre puncte este formată din segmente cumulate ce sunt mai mici decât valoarea 1 milimetru.



**DATE DESPRE IMOBILUL NR. 8168**

Oficiul de Cadastru și Publicitate Imobiliară PRAHOVA  
Biroul de Cadastru și Publicitate Imobiliară Ploiești

**A. Partea I. Descrierea imobilului**

TEREN Intravilan

Nr. CF vechi:1695  
Nr. cadastral vechi:1960

Adresa: Loc. Ploiestiori, Calea Buzău, Nr. 131, Jud. Prahova

Nr. Crt	Nr cadastral Nr. topografic	Suprafața* (mp)	Observații / Referințe
A1	25127	949	Sector cadastral:20 Teren neimprejmuit;

**B. Partea II. Proprietari și acte**

Inscrieri privitoare la dreptul de proprietate și alte drepturi reale		Referințe
<b>9373 / 07/04/2006</b>		
Act De Partaj Voluntar nr. 731, din 06/04/2006 emis de NP.TOMESCU ALICE CRISTINA;		
B1	Intabulare, drept de PROPRIETATEpartaj, dobandit prin Conventie, cota actuala 1/1, cota initiala 1/1 1) <b>LUCHIAN IULIANA</b> <i>OBSERVATII: (provenita din conversia CF 1695)</i>	A1

**C. Partea III. SARCINI .**

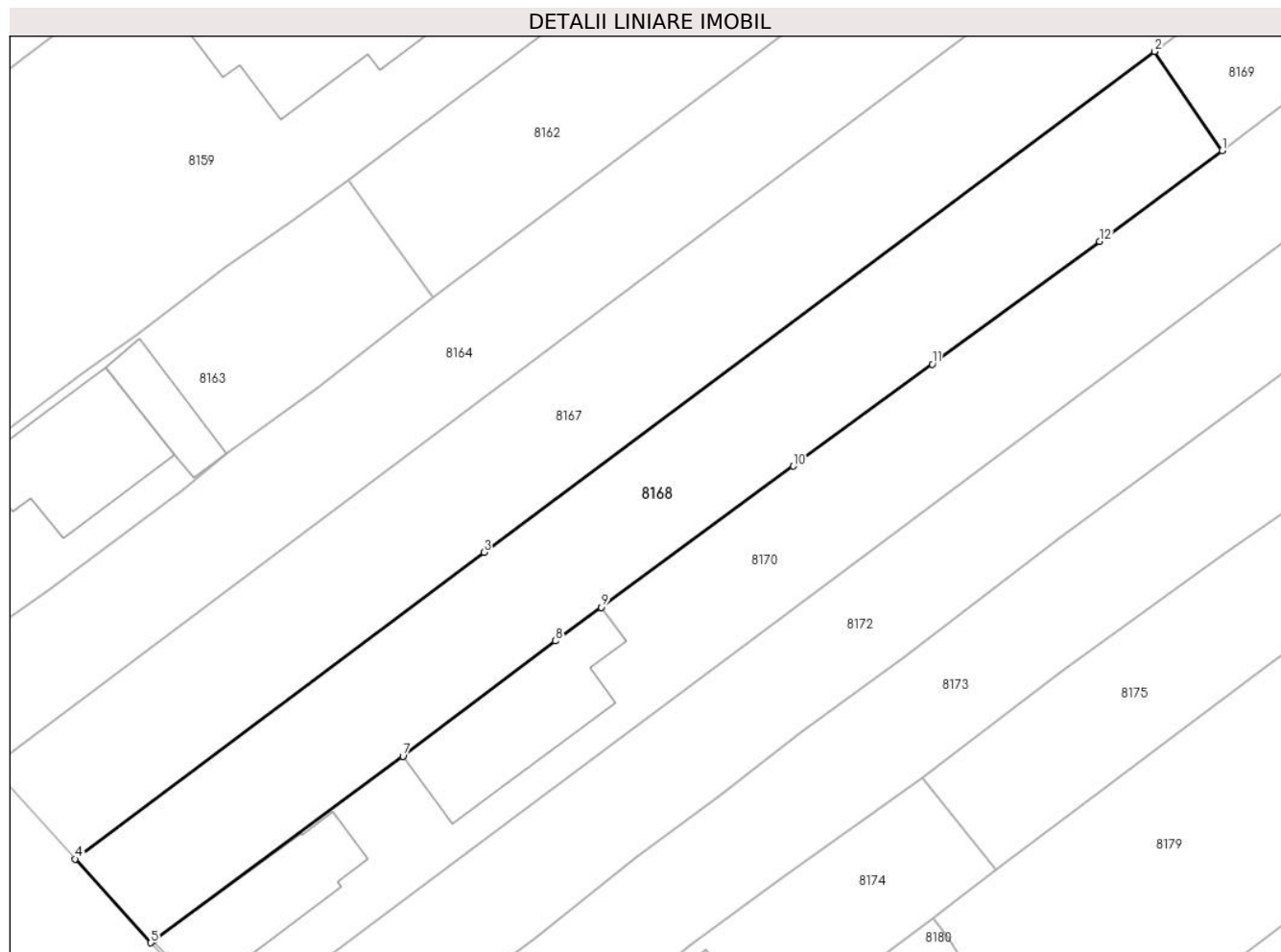
Inscrieri privind dezmembramintele dreptului de proprietate, drepturi reale de garanție și sarcini	Referințe
NU SUNT	

## Anexa Nr. 1 La Partea I

## Teren

Nr cadastral	Suprafața (mp)*	Observații / Referințe
25127	949	

\* Suprafața este determinată în planul de proiecție Stereo 70.



## Date referitoare la teren

Crt	Categorie folosință	Intravilan	Suprafața (mp)	Tarla	Parcelă	Nr. topo	Observații / Referințe
8168	arabil	DA	949	T16	890,891	-	

## Lungime Segmente

1) Valorile lungimilor segmentelor sunt obținute din proiecție în plan.

Punct început	X / Y	Punct sfârșit	X / Y	Lungime segment (** (m)
1	580.934,306 386.249,671	2	580.929,014 386.257,42	9.384
2	580.929,014 386.257,42	3	580.876,551 386.218,295	65.446
3	580.876,551 386.218,295	4	580.844,58 386.194,341	39.949
4	580.844,58 386.194,341	5	580.850,512 386.187,787	8.84
5	580.850,512 386.187,787	6	580.850,685 386.187,934	0.227



Punct început	X / Y	Punct sfârșit	X / Y	Lungime segment (** (m)
6	580.850,685 386.187,934	7	580.870,215 386.202,344	24.271
7	580.870,215 386.202,344	8	580.882,149 386.211,368	14.962
8	580.882,149 386.211,368	9	580.885,715 386.213,985	4.423
9	580.885,715 386.213,985	10	580.900,748 386.225,015	18.645
10	580.900,748 386.225,015	11	580.911,628 386.232,981	13.484
11	580.911,628 386.232,981	12	580.924,723 386.242,576	16.234
12	580.924,723 386.242,576	1	580.934,306 386.249,671	11.924

\*\* Lungimile segmentelor sunt determinate în planul de proiecție Stereo 70 și sunt rotunjite la 1 milimetru.

\*\*\* Distanța dintre puncte este formată din segmente cumulate ce sunt mai mici decât valoarea 1 milimetru.



**DATE DESPRE IMOBILUL NR. 8169**

Oficiul de Cadastru și Publicitate Imobiliară PRAHOVA  
Biroul de Cadastru și Publicitate Imobiliară Ploiești

**A. Partea I. Descrierea imobilului**

TEREN Intravilan

Nr. CF vechi:1696  
Nr. cadastral vechi:1959

Adresa: Loc. Ploiestiori, Str Prahovei, Nr. 108, Jud. Prahova

Nr. Crt	Nr cadastral Nr. topografic	Suprafața* (mp)	Observații / Referințe
A1	25126	971	Sector cadastral:20 Teren imprejmuit;

**Construcții**

Crt	Nr cadastral Nr. topografic	Adresa	Observații / Referințe
A1.1	25126-C1	Loc. Ploiestiori, Str Prahovei, Nr. 108, Jud. Prahova	Nr. niveluri:2; S. construita la sol:118 mp; S. construita desfasurata:247 mp; Locuinta P+1E

**B. Partea II. Proprietari și acte**

Inscrieri privitoare la dreptul de proprietate și alte drepturi reale		Referințe
<b>9369 / 07/04/2006</b>		
Contract De Vanzare-Cumparare nr. 732, din 06/04/2006 emis de NP.TOMESCU ALICE CRISTINA;		
B1	Intabulare, drept de PROPRIETATEcumparare ca bun comun, dobandit prin Conventie, cota actuala 1/1, cota initiala 1/1 1) STROILESCU MARILENA 2) STROILESCU MARIAN <i>OBSERVATII: (provenita din conversia CF 1696)</i>	A1, A1.1

**C. Partea III. SARCINI**

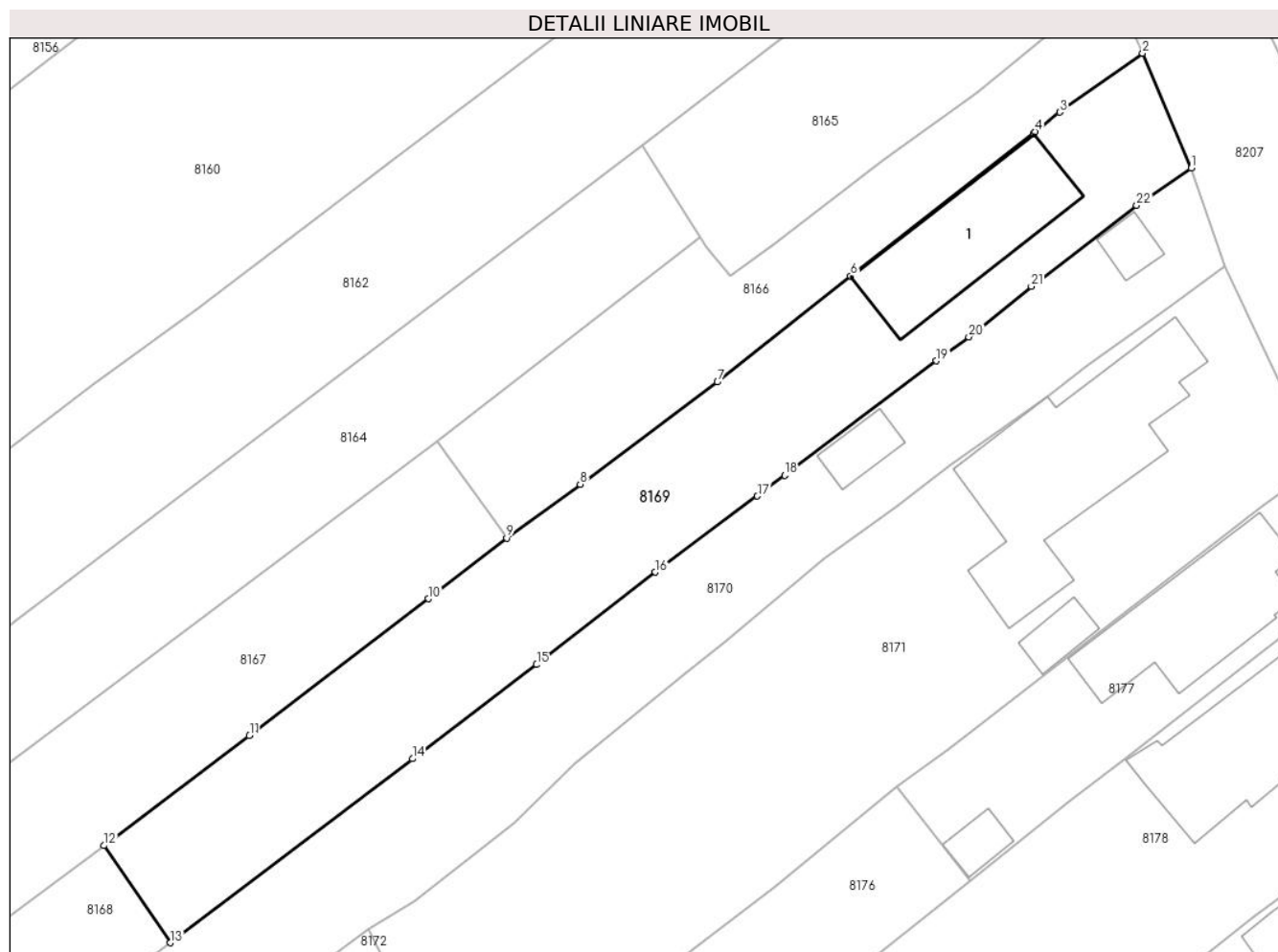
Inscrieri privind dezmembramintele dreptului de proprietate, drepturi reale de garanție și sarcini		Referințe
<b>9669 / 07/04/2006</b>		
Contract De Vanzare-Cumparare nr. 732, din 06/04/2006 emis de NP.TOMESCU ALICE CRISTINA;		
C1	Intabulare, drept de HABITATIEviagera asupra camerei nr.8 si notarea obligatiei de intretinere 1) CARDASOL ELENA <i>OBSERVATII: (provenita din conversia CF 1696)</i>	A1, A1.1

## Anexa Nr. 1 La Partea I

## Teren

Nr cadastral	Suprafața (mp)*	Observații / Referințe
25126	971	

\* Suprafața este determinată în planul de proiecție Stereo 70.



## Date referitoare la teren

Crt	Categorie folosință	Intravilan	Suprafața (mp)	Tarla	Parcelă	Nr. topo	Observații / Referințe
8169	arabil	DA	574	T16	892	-	
8169	curți constructii	DA	397	T16	892/1	-	

## Date referitoare la construcții

Crt	Număr	Destinație construcție	Supraf. (mp)	Situație juridică	Observații / Referințe
A1.1	25126-C1	construcții de locuințe	118	Cu acte	Nr. niveluri:2; S. construita la sol:118 mp; S. construita desfasurata:247 mp; Locuinta P+1E

## Lungime Segmente

1) Valorile lungimilor segmentelor sunt obținute din proiecție în plan.

Punct început	X / Y	Punct sfârșit	X / Y	Lungime segment (** (m))
1	581.015,828 386.311,464	2	581.011,932 386.320,631	9.961
3	581.005,316 386.315,927	4	581.003,36 386.314,366	2.503
5	581.003,226 386.314,201	6	580.988,637 386.302,855	18.482

Punct început	X / Y	Punct sfârșit	X / Y	Lungime segment (** (m))
2	581.011,932 386.320,631	3	581.005,316 386.315,927	8.118
4	581.003,36 386.314,366	5	581.003,226 386.314,201	0.213
6	580.988,637 386.302,855	7	580.977,984 386.294,411	13.594

Punct început	X / Y	Punct sfârșit	X / Y	Lungime segment (** (m)
7	580.977,984 386.294,411	8	580.967,04 386.286,244	13.655
9	580.961,168 386.281,966	10	580.954,915 386.277,113	7.915
11	580.940,636 386.266,204	12	580.929,014 386.257,42	14.568
13	580.934,306 386.249,671	14	580.953,647 386.264,351	24.281
15	580.963,561 386.271,861	16	580.973,035 386.279,239	12.008
17	580.981,176 386.285,308	18	580.983,364 386.286,958	2.74
19	580.995,48 386.296,095	20	580.998,06 386.298,01	3.213
21	581.003,05 386.302,035	22	581.011,464 386.308,487	10.603

Punct început	X / Y	Punct sfârșit	X / Y	Lungime segment (** (m)
8	580.967,04 386.286,244	9	580.961,168 386.281,966	7.265
10	580.954,915 386.277,113	11	580.940,636 386.266,204	17.969
12	580.929,014 386.257,42	13	580.934,306 386.249,671	9.384
14	580.953,647 386.264,351	15	580.963,561 386.271,861	12.437
16	580.973,035 386.279,239	17	580.981,176 386.285,308	10.154
18	580.983,364 386.286,958	19	580.995,48 386.296,095	15.175
20	580.998,06 386.298,01	21	581.003,05 386.302,035	6.411
22	581.011,464 386.308,487	1	581.015,828 386.311,464	5.283

\*\* Lungimile segmentelor sunt determinate în planul de proiecție Stereo 70 și sunt rotunjite la 1 milimetru.

\*\*\* Distanța dintre puncte este formată din segmente cumulate ce sunt mai mici decât valoarea 1 milimetru.



**DATE DESPRE IMOBILUL NR. 8170**

Oficiul de Cadastru și Publicitate Imobiliară PRAHOVA  
Biroul de Cadastru și Publicitate Imobiliară Ploiești

**A. Partea I. Descrierea imobilului**

TEREN Intravilan

Adresa: Loc. Ploiestiori, Calea Buzău, Nr. 133, Jud. Prahova

Nr. Crt	Nr cadastral Nr. topografic	Suprafața* (mp)	Observații / Referințe
A1		Din acte: 1.636 Masurata: 1.736	Sector cadastral:20 Teren imprejmuit;

**Construcții**

Crt	Nr cadastral Nr. topografic	Adresa	Observații / Referințe
A1.1		Loc. Ploiestiori, Calea Buzău, Nr. 133, Jud. Prahova	Nr. niveluri:2; S. construita la sol:95 mp; S. construita desfasurata:174 mp;
A1.2		Loc. Ploiestiori, Calea Buzău, Nr. 133, Jud. Prahova	Nr. niveluri:2; S. construita la sol:117 mp; S. construita desfasurata:188 mp;
A1.3		Loc. Ploiestiori, Calea Buzău, Nr. 133, Jud. Prahova	Nr. niveluri:1; S. construita la sol:15 mp; S. construita desfasurata:15 mp;
A1.4		Loc. Ploiestiori, Calea Buzău, Nr. 133, Jud. Prahova	Nr. niveluri:1; S. construita la sol:21 mp; S. construita desfasurata:21 mp;

**B. Partea II. Proprietari și acte**

Inscrieri privitoare la dreptul de proprietate și alte drepturi reale		Referințe
/		
Act Administrativ nr. 13959, din 07/02/1994 emis de CJPSDDPAT;		
B1	Intabulare, drept de PROPRIETATE, dobandit prin Constituire, cota actuala 1/1, cota initiala 1/1 1) RAICU VIOREL	A1
Act Administrativ nr. 3671, din 26/02/2024 emis de PRIMARIA COMUNEI BLEJOI;		
B2	Intabulare, drept de PROPRIETATE, dobandit prin Construire, cota actuala 1/1, cota initiala 1/1 1) RAICU VIOREL	A1.1, A1.2, A1.3, A1.4

**C. Partea III. SARCINI .**

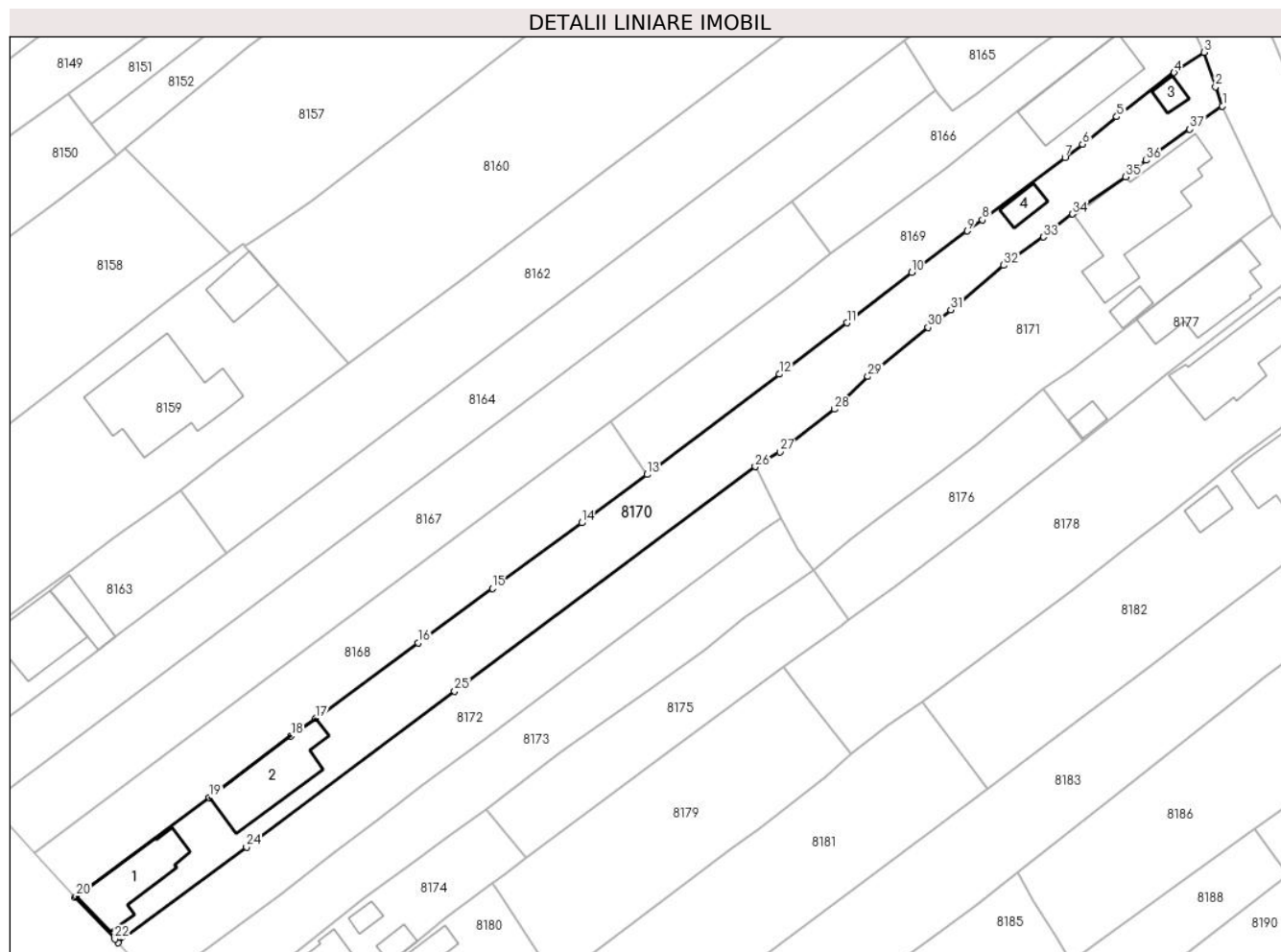
Inscrieri privind dezmembramintele dreptului de proprietate, drepturi reale de garanție și sarcini	Referințe
NU SUNT	

## Anexa Nr. 1 La Partea I

## Teren

Nr cadastral	Suprafața (mp)*	Observații / Referințe
	Din acte: 1.636 Masurata: 1.736	

\* Suprafața este determinată în planul de proiecție Stereo 70.



## Date referitoare la teren

Crt	Categorie folosință	Intra vilan	Suprafața (mp)	Tarla	Parcelă	Nr. topo	Observații / Referințe
8170	curți constructii	DA	561	T16	893	-	
8170	arabil	DA	869	T16	893	-	
8170	curți constructii	DA	306	T16	893	-	

## Date referitoare la construcții

Crt	Număr	Destinație construcție	Supraf. (mp)	Situație juridică	Observații / Referințe
A1.1		construcții de locuințe	95	Cu acte	Nr. niveluri:2; S. construita la sol:95 mp; S. construita desfasurata:174 mp;
A1.2		construcții de locuințe	117	Cu acte	Nr. niveluri:2; S. construita la sol:117 mp; S. construita desfasurata:188 mp;
A1.3		construcții de locuințe	15	Cu acte	Nr. niveluri:1; S. construita la sol:15 mp; S. construita desfasurata:15 mp;
A1.4		construcții anexa	21	Cu acte	Nr. niveluri:1; S. construita la sol:21 mp; S. construita desfasurata:21 mp;



## Lungime Segmente

1) Valorile lungimilor segmentelor sunt obținute din proiecție în plan.

Punct început	X / Y	Punct sfârșit	X / Y	Lungime segment (** (m))
1	581.018,537 386.303,616	2	581.017,523 386.306,437	2.998
3	581.015,828 386.311,464	4	581.011,464 386.308,487	5.283
5	581.003,05 386.302,035	6	580.998,06 386.298,01	6.411
7	580.995,48 386.296,095	8	580.983,364 386.286,958	15.175
9	580.981,176 386.285,308	10	580.973,035 386.279,239	10.154
11	580.963,561 386.271,861	12	580.953,647 386.264,351	12.437
13	580.934,306 386.249,671	14	580.924,723 386.242,576	11.924
15	580.911,628 386.232,981	16	580.900,748 386.225,015	13.484
17	580.885,715 386.213,985	18	580.882,149 386.211,368	4.423
19	580.870,215 386.202,344	20	580.850,685 386.187,934	24.271
21	580.850,512 386.187,787	22	580.856,355 386.181,645	8.477
23	580.856,85 386.181,102	24	580.875,632 386.195,137	23.447
25	580.906,121 386.217,922	26	580.950,126 386.250,806	54.934
27	580.953,75 386.252,951	28	580.961,74 386.259,22	10.156
29	580.966,622 386.264,006	30	580.975,464 386.271,179	11.386
31	580.978,751 386.273,779	32	580.986,528 386.280,288	10.141
33	580.992,327 386.284,429	34	580.996,586 386.287,783	5.421
35	581.004,364 386.293,262	36	581.007,401 386.295,657	3.868
37	581.013,766 386.300,199	1	581.018,537 386.303,616	5.868

Punct început	X / Y	Punct sfârșit	X / Y	Lungime segment (** (m))
2	581.017,523 386.306,437	3	581.015,828 386.311,464	5.305
4	581.011,464 386.308,487	5	581.003,05 386.302,035	10.603
6	580.998,06 386.298,01	7	580.995,48 386.296,095	3.213
8	580.983,364 386.286,958	9	580.981,176 386.285,308	2.74
10	580.973,035 386.279,239	11	580.963,561 386.271,861	12.008
12	580.953,647 386.264,351	13	580.934,306 386.249,671	24.281
14	580.924,723 386.242,576	15	580.911,628 386.232,981	16.234
16	580.900,748 386.225,015	17	580.885,715 386.213,985	18.645
18	580.882,149 386.211,368	19	580.870,215 386.202,344	14.962
20	580.850,685 386.187,934	21	580.850,512 386.187,787	0.227
22	580.856,355 386.181,645	23	580.856,85 386.181,102	0.735
24	580.875,632 386.195,137	25	580.906,121 386.217,922	38.062
26	580.950,126 386.250,806	27	580.953,75 386.252,951	4.211
28	580.961,74 386.259,22	29	580.966,622 386.264,006	6.837
30	580.975,464 386.271,179	31	580.978,751 386.273,779	4.191
32	580.986,528 386.280,288	33	580.992,327 386.284,429	7.126
34	580.996,586 386.287,783	35	581.004,364 386.293,262	9.514
36	581.007,401 386.295,657	37	581.013,766 386.300,199	7.819

\*\* Lungimile segmentelor sunt determinate în planul de proiecție Stereo 70 și sunt rotunjite la 1 milimetru.

\*\*\* Distanța dintre puncte este formată din segmente cumulate ce sunt mai mici decât valoarea 1 milimetru.



**DATE DESPRE IMOBILUL NR. 8171**

Oficiul de Cadastru și Publicitate Imobiliară PRAHOVA  
Biroul de Cadastru și Publicitate Imobiliară Ploiești

**A. Partea I. Descrierea imobilului**

TEREN Intravilan

Adresa: Loc. Ploiestiori, Str Prahovei, Nr. 110, Jud. Prahova

Nr. Crt	Nr cadastral Nr. topografic	Suprafața* (mp)	Observații / Referințe
A1		Din acte: 1.288 Masurata: 1.499	Sector cadastral:20 Teren imprejmuit;

**Construcții**

Crt	Nr cadastral Nr. topografic	Adresa	Observații / Referințe
A1.1		Loc. Ploiestiori, Str Prahovei, Nr. 110, Jud. Prahova	Nr. niveluri:1; S. construita la sol:194 mp; S. construita desfasurata:194 mp; Locuinta P
A1.2		Loc. Ploiestiori, Str Prahovei, Nr. 110, Jud. Prahova	Nr. niveluri:1; S. construita la sol:18 mp; S. construita desfasurata:18 mp; Anexa P; anul construirii: 1995

**B. Partea II. Proprietari și acte**

Inscrieri privitoare la dreptul de proprietate și alte drepturi reale		Referințe
/		
Act Notarial nr. 10158, din 27/05/1993 emis de NOTARIATU LDE STAT JUDETEAN PRAHOVA;		
B1	Intabulare, drept de PROPRIETATE, dobandit prin Conventie, cota actuala 1/1, cota initiala 1/1 1) VLAD ADRIAN-IONEL	A1, A1.1
Act Administrativ nr. 3671, din 26/02/2024 emis de PRIMARIA COMUNEI BLEJOI;		
B2	Intabulare, drept de PROPRIETATE, dobandit prin Construire, cota actuala 1/1, cota initiala 1/1 1) VLAD ADRIAN-IONEL	A1.2

**C. Partea III. SARCINI**

Inscrieri privind dezmembramintele dreptului de proprietate, drepturi reale de garanție și sarcini		Referințe
/		
Act Notarial nr. 10158, din 27/05/1993 emis de NOTARIATU LDE STAT JUDETEAN PRAHOVA;		
C1	Intabulare, drept de IPOTECA LEGALA, Valoare:0 Se inscrie obligatia pentru dobanditor de intretinere pentru ambii proprietari: Vlad Alecsandru si Vlad Olimpia, dobandit prin Conventie, cota actuala 1/1, cota initiala 1/1 1) VLAD ALECSANDRU 2) VLAD OLIMPIA	A1, A1.1

## Anexa Nr. 1 La Partea I

## Teren

Nr cadastral	Suprafața (mp)*	Observații / Referințe
	Din acte: 1.288 Masurata: 1.499	

\* Suprafața este determinată în planul de proiecție Stereo 70.

## DETALII LINIARE IMOBIL



## Date referitoare la teren

Crt	Categorie folosință	Intra vilan	Suprafața (mp)	Tarla	Parcelă	Nr. topo	Observații / Referințe
81 71	arabil	DA	807	T16	897,898	-	
81 71	curti construcții	DA	692	T16	899	-	

## Date referitoare la construcții

Crt	Număr	Destinație construcție	Supraf. (mp)	Situație juridică	Observații / Referințe
A1.1		construcții de locuințe	194	Cu acte	Nr. niveluri:1; S. construita la sol:194 mp; S. construita desfasurata:194 mp; Locuinta P
A1.2		construcții anexa	18	Cu acte	Nr. niveluri:1; S. construita la sol:18 mp; S. construita desfasurata:18 mp; Anexa P; anul construirii: 1995

## Lungime Segmente

1) Valorile lungimilor segmentelor sunt obținute din proiecție în plan.

Punct început	X / Y	Punct sfârșit	X / Y	Lungime segment (** (m)
1	581.025,94 386.287,742	2	581.025,009 386.289,779	2.24

Punct început	X / Y	Punct sfârșit	X / Y	Lungime segment (** (m)
2	581.025,009 386.289,779	3	581.018,537 386.303,616	15.276

Punct început	X / Y	Punct sfârșit	X / Y	Lungime segment (** (m))
3	581.018,537 386.303,616	4	581.013,766 386.300,199	5.868
5	581.007,401 386.295,657	6	581.004,364 386.293,262	3.868
7	580.996,586 386.287,783	8	580.992,327 386.284,429	5.421
9	580.986,528 386.280,288	10	580.978,751 386.273,779	10.141
11	580.975,464 386.271,179	12	580.966,622 386.264,006	11.386
13	580.961,74 386.259,22	14	580.953,75 386.252,951	10.156
15	580.950,126 386.250,806	16	580.953,956 386.243,258	8.464
17	580.956,443 386.238,608	18	580.958,584 386.235,593	3.698
19	580.963,918 386.240,077	20	580.969,192 386.243,953	6.545
21	580.976,504 386.249,47	22	580.982,612 386.254,148	7.694
23	580.992,34 386.262,164	24	580.996,45 386.265,127	5.067
25	581.021,57 386.284,53	1	581.025,94 386.287,742	5.423

Punct început	X / Y	Punct sfârșit	X / Y	Lungime segment (** (m))
4	581.013,766 386.300,199	5	581.007,401 386.295,657	7.819
6	581.004,364 386.293,262	7	580.996,586 386.287,783	9.514
8	580.992,327 386.284,429	9	580.986,528 386.280,288	7.126
10	580.978,751 386.273,779	11	580.975,464 386.271,179	4.191
12	580.966,622 386.264,006	13	580.961,74 386.259,22	6.837
14	580.953,75 386.252,951	15	580.950,126 386.250,806	4.211
16	580.953,956 386.243,258	17	580.956,443 386.238,608	5.273
18	580.958,584 386.235,593	19	580.963,918 386.240,077	6.968
20	580.969,192 386.243,953	21	580.976,504 386.249,47	9.16
22	580.982,612 386.254,148	23	580.992,34 386.262,164	12.605
24	580.996,45 386.265,127	25	581.021,57 386.284,53	31.741

\*\* Lungimile segmentelor sunt determinate în planul de proiecție Stereo 70 și sunt rotunjite la 1 milimetru.

\*\*\* Distanța dintre puncte este formată din segmente cumulate ce sunt mai mici decât valoarea 1 milimetru.



**DATE DESPRE IMOBILUL NR. 8172**

Oficiul de Cadastru și Publicitate Imobiliară PRAHOVA  
Biroul de Cadastru și Publicitate Imobiliară Ploiești

**A. Partea I. Descrierea imobilului**

TEREN Intravilan

Adresa: Loc. Ploiestiori, Jud. Prahova

Nr. Crt	Nr cadastral Nr. topografic	Suprafața* (mp)	Observații / Referințe
A1		951	Sector cadastral:20 Teren imprejmuit;

**B. Partea II. Proprietari și acte**

Inscrieri privitoare la dreptul de proprietate și alte drepturi reale		Referințe
/		
Act Notarial nr. 3177, din 04/12/2003 emis de NP LUPU MARIAN;		
B1	Intabulare, drept de PROPRIETATE, dobandit prin Conventie, cota actuala 1/1, cota initiala 1/1 1) RAICU VIOREL	A1

**C. Partea III. SARCINI .**

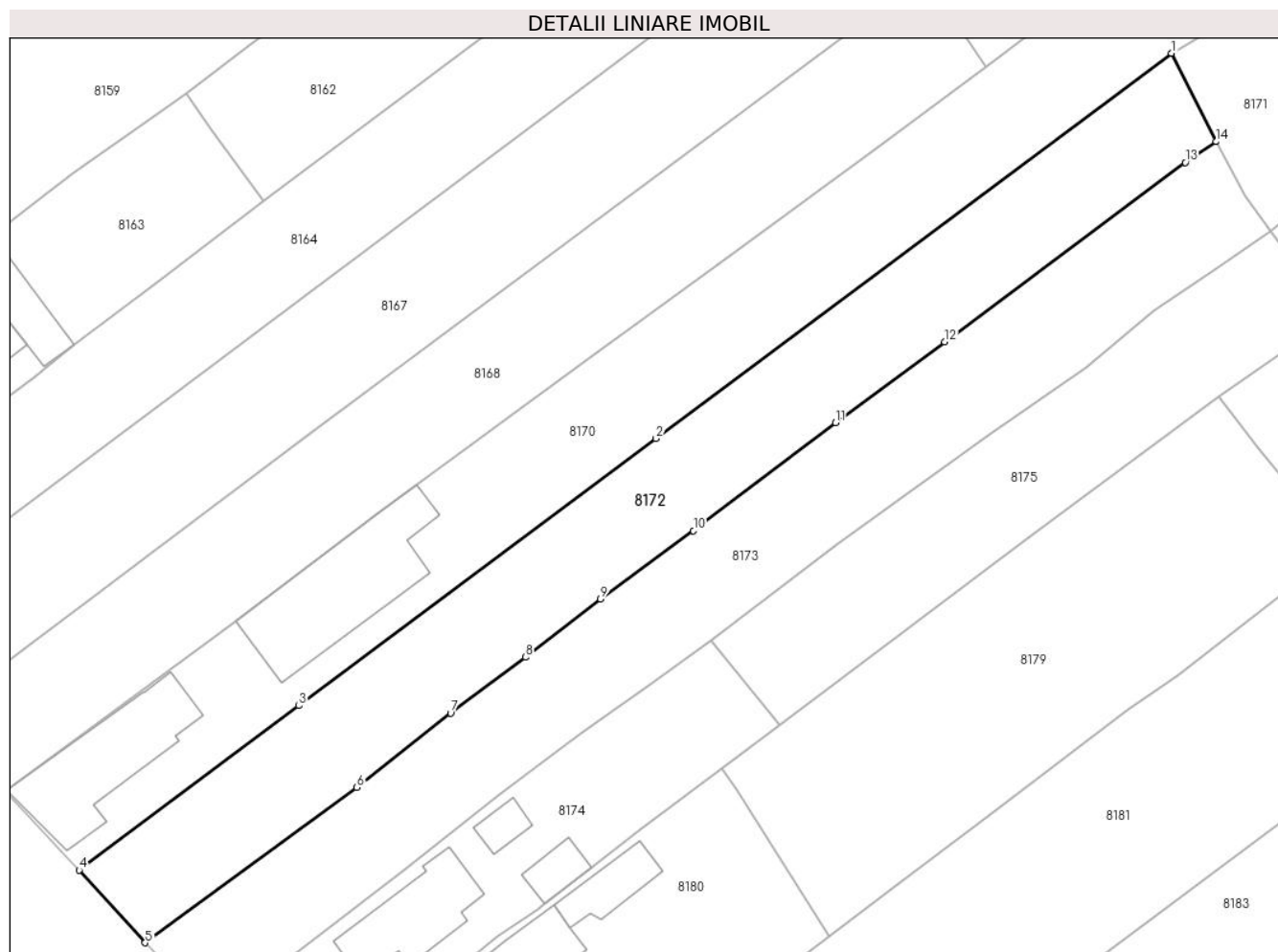
Inscrieri privind dezmembramintele dreptului de proprietate, drepturi reale de garanție și sarcini	Referințe
NU SUNT	

## Anexa Nr. 1 La Partea I

## Teren

Nr cadastral	Suprafața (mp)*	Observații / Referințe
	951	

\* Suprafața este determinată în planul de proiecție Stereo 70.



## Date referitoare la teren

Crt	Categorie folosință	Intravilan	Suprafața (mp)	Tarla	Parcelă	Nr. topo	Observații / Referințe
81 72	arabil	DA	757	T16	895	-	
81 72	curți constructii	DA	193	T16	-	-	

## Lungime Segmente

1) Valorile lungimilor segmentelor sunt obținute din proiecție în plan.

Punct început	X / Y	Punct sfârșit	X / Y	Lungime segment (** (m)
1	580.950,126 386.250,806	2	580.906,121 386.217,922	54.934
2	580.906,121 386.217,922	3	580.875,632 386.195,137	38.062
3	580.875,632 386.195,137	4	580.856,85 386.181,102	23.447
4	580.856,85 386.181,102	5	580.862,501 386.174,907	8.385



Punct început	X / Y	Punct sfârșit	X / Y	Lungime segment (** (m)
5	580.862,501 386.174,907	6	580.880,55 386.188,149	22.386
6	580.880,55 386.188,149	7	580.888,578 386.194,494	10.233
7	580.888,578 386.194,494	8	580.894,968 386.199,266	7.975
8	580.894,968 386.199,266	9	580.901,374 386.204,235	8.107
9	580.901,374 386.204,235	10	580.909,305 386.210,06	9.84
10	580.909,305 386.210,06	11	580.921,449 386.219,282	15.249
11	580.921,449 386.219,282	12	580.930,774 386.226,164	11.59
12	580.930,774 386.226,164	13	580.951,305 386.241,476	25.612
13	580.951,305 386.241,476	14	580.953,956 386.243,258	3.194
14	580.953,956 386.243,258	1	580.950,126 386.250,806	8.464

\*\* Lungimile segmentelor sunt determinate în planul de proiecție Stereo 70 și sunt rotunjite la 1 milimetru.

\*\*\* Distanța dintre puncte este formată din segmente cumulate ce sunt mai mici decât valoarea 1 milimetru.



**DATE DESPRE IMOBILUL NR. 8173**

Oficiul de Cadastru și Publicitate Imobiliară PRAHOVA  
Biroul de Cadastru și Publicitate Imobiliară Ploiești

**A. Partea I. Descrierea imobilului**

TEREN Intravilan

Adresa: Loc. Ploiestiori, Calea Buzău, Nr. 133A, Jud. Prahova

Nr. Crt	Nr cadastral Nr. topografic	Suprafața* (mp)	Observații / Referințe
A1	34331	Din acte: 823 Masurata: 953	Sector cadastral:20 Teren imprejmuit;

**B. Partea II. Proprietari și acte**

Inscrieri privitoare la dreptul de proprietate și alte drepturi reale	Referințe
<b>125552 / 09/08/2023</b>	
Act Notarial nr. 2389, din 29/04/1997 emis de NP Popescu Viorica (act notarial nr 165 din 26.07.2023, emis de NP MINEA OCTAVIAN);	
B1 Intabulare, drept de PROPRIETATE, dobandit prin Succesiune, cota actuala 1/1, cota initiala 1/1 1) SOARE MĂDĂLINA	A1

**C. Partea III. SARCINI .**

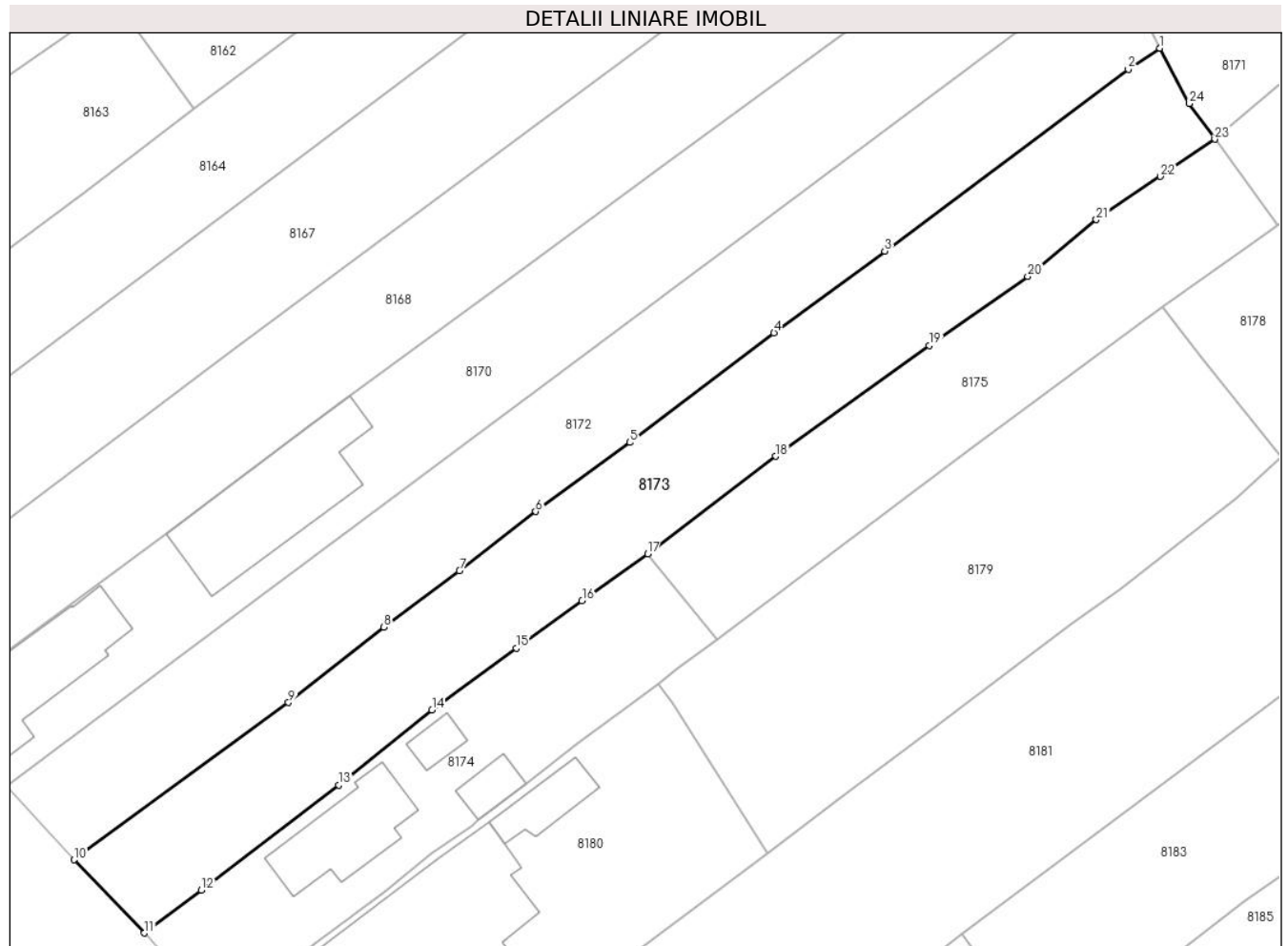
Inscrieri privind dezmembramintele dreptului de proprietate, drepturi reale de garanție și sarcini	Referințe
NU SUNT	

## Anexa Nr. 1 La Partea I

## Teren

Nr cadastral	Suprafața (mp)*	Observații / Referințe
34331	Din acte: 823 Masurata: 953	

\* Suprafața este determinată în planul de proiecție Stereo 70.



## Date referitoare la teren

Crt	Categorie folosință	Intra vilan	Suprafața (mp)	Tarla	Parcelă	Nr. topo	Observații / Referințe
8173	arabil	DA	953	T16	896	-	

## Lungime Segmente

1) Valorile lungimilor segmentelor sunt obținute din proiecție în plan.

Punct început	X / Y	Punct sfârșit	X / Y	Lungime segment (** (m)
1	580.953,956 386.243,258	2	580.951,305 386.241,476	3.194
3	580.930,774 386.226,164	4	580.921,449 386.219,282	11.59
5	580.909,305 386.210,06	6	580.901,374 386.204,235	9.84
7	580.894,968 386.199,266	8	580.888,578 386.194,494	7.975
9	580.880,55 386.188,149	10	580.862,501 386.174,907	22.386

Punct început	X / Y	Punct sfârșit	X / Y	Lungime segment (** (m)
2	580.951,305 386.241,476	3	580.930,774 386.226,164	25.612
4	580.921,449 386.219,282	5	580.909,305 386.210,06	15.249
6	580.901,374 386.204,235	7	580.894,968 386.199,266	8.107
8	580.888,578 386.194,494	9	580.880,55 386.188,149	10.233
10	580.862,501 386.174,907	11	580.868,405 386.168,742	8.536

Punct început	X / Y	Punct sfârșit	X / Y	Lungime segment (** (m)
11	580.868,405 386.168,742	12	580.873,219 386.172,356	6.02
13	580.884,777 386.181,191	14	580.892,643 386.187,529	10.102
15	580.899,735 386.192,745	16	580.905,278 386.196,713	6.817
17	580.910,814 386.200,683	18	580.921,598 386.208,891	13.552
19	580.934,541 386.218,232	20	580.942,817 386.224,031	10.105
21	580.948,6 386.228,82	22	580.954,01 386.232,456	6.518
23	580.958,584 386.235,593	24	580.956,443 386.238,608	3.698

Punct început	X / Y	Punct sfârșit	X / Y	Lungime segment (** (m)
12	580.873,219 386.172,356	13	580.884,777 386.181,191	14.548
14	580.892,643 386.187,529	15	580.899,735 386.192,745	8.804
16	580.905,278 386.196,713	17	580.910,814 386.200,683	6.812
18	580.921,598 386.208,891	19	580.934,541 386.218,232	15.962
20	580.942,817 386.224,031	21	580.948,6 386.228,82	7.509
22	580.954,01 386.232,456	23	580.958,584 386.235,593	5.546
24	580.956,443 386.238,608	1	580.953,956 386.243,258	5.273

\*\* Lungimile segmentelor sunt determinate în planul de proiecție Stereo 70 și sunt rotunjite la 1 milimetru.

\*\*\* Distanța dintre puncte este formată din segmente cumulate ce sunt mai mici decât valoarea 1 milimetru.



**DATE DESPRE IMOBILUL NR. 8174**

Oficiul de Cadastru și Publicitate Imobiliară PRAHOVA  
Biroul de Cadastru și Publicitate Imobiliară Ploiești

**A. Partea I. Descrierea imobilului**

TEREN Intravilan

Adresa: Loc. Ploiestiori, Calea Buzau, Nr. 135, Jud. Prahova

Nr. Crt	Nr cadastral Nr. topografic	Suprafața* (mp)	Observații / Referințe
A1		Din acte: 731 Masurata: 501	Sector cadastral:20 Teren imprejmuit;

**Construcții**

Crt	Nr cadastral Nr. topografic	Adresa	Observații / Referințe
A1.1		Loc. Ploiestiori, Calea Buzau, Nr. 135, Jud. Prahova	Nr. niveluri:1; S. construita la sol:63 mp; S. construita desfasurata:64 mp;
A1.2		Loc. Ploiestiori, Calea Buzau, Nr. 135, Jud. Prahova	Nr. niveluri:2; S. construita la sol:16 mp; S. construita desfasurata:23 mp;
A1.3		Loc. Ploiestiori, Calea Buzau, Nr. 135, Jud. Prahova	Nr. niveluri:1; S. construita la sol:12 mp; S. construita desfasurata:12 mp;

**B. Partea II. Proprietari și acte**

Inscrieri privitoare la dreptul de proprietate și alte drepturi reale		Referințe
/		
Act Administrativ nr. 200165, din 20/07/2007 emis de CJPSDDPAT;		
B1	Intabulare, drept de PROPRIETATE, dobandit prin Reconstituire, cota actuala 1/1, cota initiala 1/1 1) VLAD MARIA 2) VLAD T MARIA 3) DUMITRU MIHAI 4) DUMITRU STEFAN GHEORGHE 5) MIHALACHE MARIA DEFUNCT:Da	A1
Act Administrativ nr. 3671, din 26/02/2024 emis de PRIMARIA COMUNEI BLEJOI;		
B2	Intabulare, drept de PROPRIETATE, dobandit prin Construire, cota actuala 1/1, cota initiala 1/1 1) VLAD MARIA 2) VLAD T MARIA 3) DUMITRU MIHAI 4) DUMITRU STEFAN GHEORGHE 5) MIHALACHE MARIA DEFUNCT:Da	A1.1, A1.2, A1.3

**C. Partea III. SARCINI .**

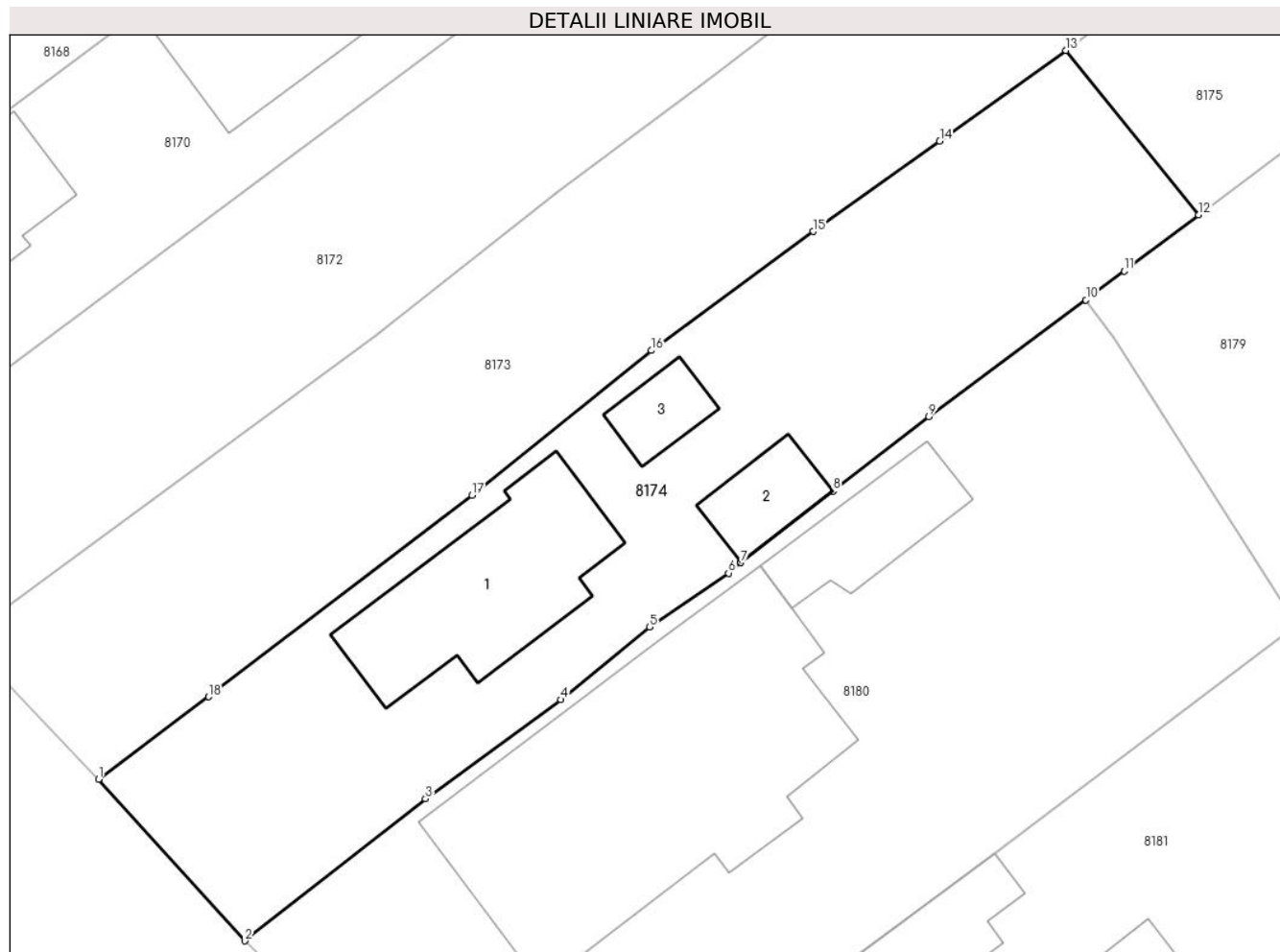
Inscrieri privind dezmembramentele dreptului de proprietate, drepturi reale de garanție și sarcini	Referințe
NU SUNT	

## Anexa Nr. 1 La Partea I

## Teren

Nr cadastral	Suprafața (mp)*	Observații / Referințe
	Din acte: 731 Masurata: 501	

\* Suprafața este determinată în planul de proiecție Stereo 70.



## Date referitoare la teren

Crt	Categorie folosință	Intra vilan	Suprafața (mp)	Tarla	Parcelă	Nr. topo	Observații / Referințe
81 74	curți construcții	DA	501	T16	903	-	

## Date referitoare la construcții

Crt	Număr	Destinație construcție	Supraf. (mp)	Situație juridică	Observații / Referințe
A1.1		construcții de locuințe	63	Cu acte	Nr. niveluri:1; S. construita la sol:63 mp; S. construita desfasurata:64 mp;
A1.2		construcții anexa	16	Cu acte	Nr. niveluri:2; S. construita la sol:16 mp; S. construita desfasurata:23 mp;
A1.3		construcții anexa	12	Cu acte	Nr. niveluri:1; S. construita la sol:12 mp; S. construita desfasurata:12 mp;

## Lungime Segmente

1) Valorile lungimilor segmentelor sunt obținute din proiecție în plan.

Punct început	X / Y	Punct sfârșit	X / Y	Lungime segment (** (m)
1	580.868,405 386.168,742	2	580.874,811 386.161,654	9.554



Punct început	X / Y	Punct sfârșit	X / Y	Lungime segment (** (m)
2	580.874,811 386.161,654	3	580.882,738 386.167,882	10.081
3	580.882,738 386.167,882	4	580.888,666 386.172,228	7.35
4	580.888,666 386.172,228	5	580.892,554 386.175,411	5.025
5	580.892,554 386.175,411	6	580.896,018 386.177,771	4.192
6	580.896,018 386.177,771	7	580.896,561 386.178,236	0.715
7	580.896,561 386.178,236	8	580.900,597 386.181,37	5.11
8	580.900,597 386.181,37	9	580.904,805 386.184,637	5.327
9	580.904,805 386.184,637	10	580.911,69 386.189,75	8.576
10	580.911,69 386.189,75	11	580.913,364 386.191,016	2.099
11	580.913,364 386.191,016	12	580.916,634 386.193,47	4.088
12	580.916,634 386.193,47	13	580.910,814 386.200,683	9.268
13	580.910,814 386.200,683	14	580.905,278 386.196,713	6.812
14	580.905,278 386.196,713	15	580.899,735 386.192,745	6.817
15	580.899,735 386.192,745	16	580.892,643 386.187,529	8.804
16	580.892,643 386.187,529	17	580.884,777 386.181,191	10.102
17	580.884,777 386.181,191	18	580.873,219 386.172,356	14.548
18	580.873,219 386.172,356	1	580.868,405 386.168,742	6.02

\*\* Lungimile segmentelor sunt determinate în planul de proiecție Stereo 70 și sunt rotunjite la 1 milimetru.

\*\*\* Distanța dintre puncte este formată din segmente cumulate ce sunt mai mici decât valoarea 1 milimetru.



**DATE DESPRE IMOBILUL NR. 8175**

Oficiul de Cadastru și Publicitate Imobiliară PRAHOVA  
Biroul de Cadastru și Publicitate Imobiliară Ploiești

**A. Partea I. Descrierea imobilului**

TEREN Intravilan

Adresa: Loc. Ploiestiori, Jud. Prahova

Nr. Crt	Nr cadastral Nr. topografic	Suprafața* (mp)	Observații / Referințe
A1		538	Sector cadastral:20 Teren neimprejmuit;

**B. Partea II. Proprietari și acte**

Inscrieri privitoare la dreptul de proprietate și alte drepturi reale	Referințe
/	
Hotarare Judecatoreasca nr. 6447, din 07/05/2014 emis de JUDECATORIA PLOIESTI;	
B1	A1
Intabulare, drept de PROPRIETATE, dobandit prin Hotarare Judecatoreasca, cota actuala 1/1, cota initiala 1/1 1) MIHALACHE MARIA DEFUNCT:Da	

**C. Partea III. SARCINI .**

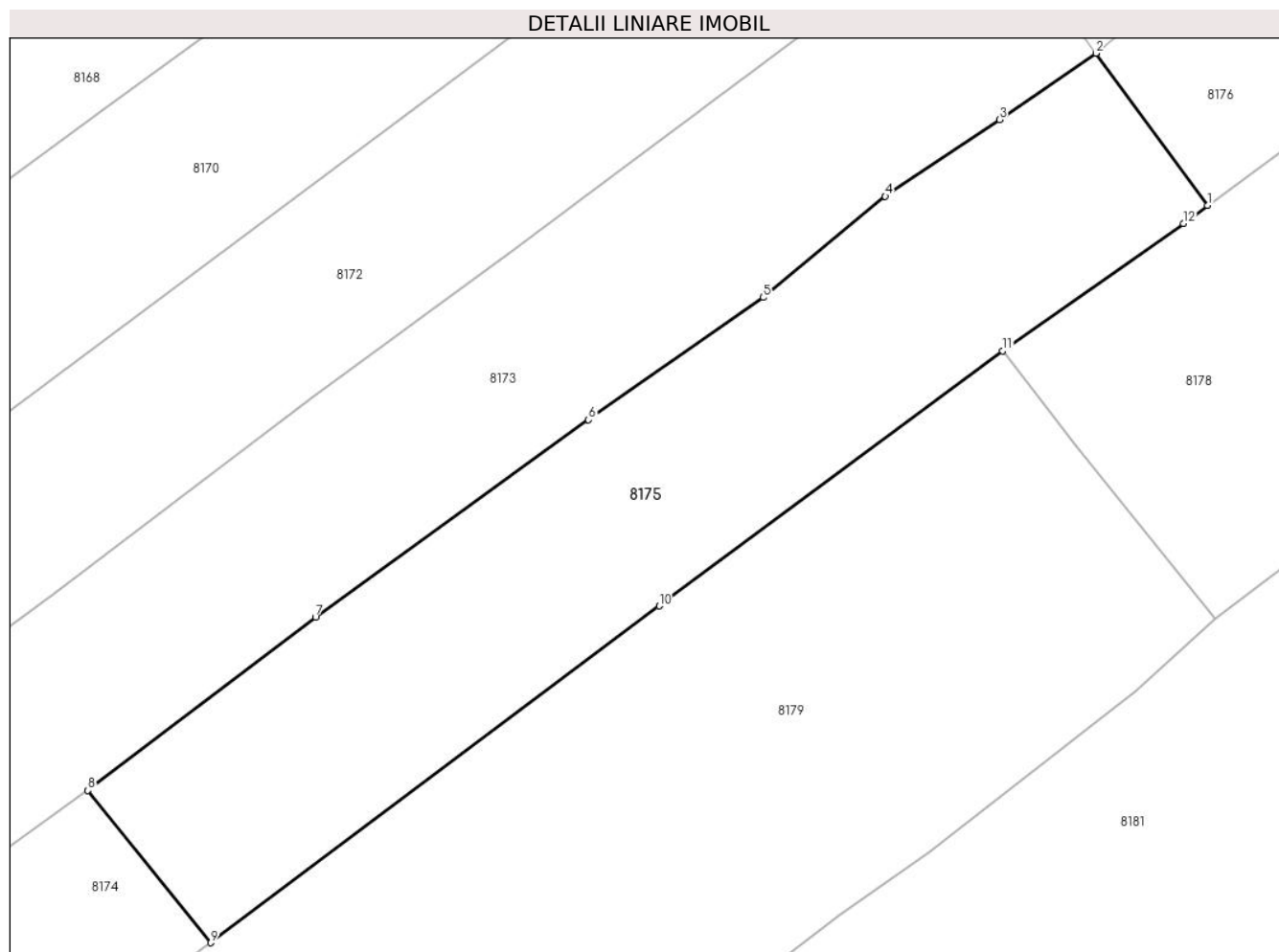
Inscrieri privind dezmembramintele dreptului de proprietate, drepturi reale de garanție și sarcini	Referințe
NU SUNT	

## Anexa Nr. 1 La Partea I

## Teren

Nr cadastral	Suprafața (mp)*	Observații / Referințe
	538	

\* Suprafața este determinată în planul de proiecție Stereo 70.



## Date referitoare la teren

Crt	Categorie folosință	Intravilan	Suprafața (mp)	Tarla	Parcelă	Nr. topo	Observații / Referințe
8175	arabil	DA	538	T16	902	-	

## Lungime Segmente

1) Valorile lungimilor segmentelor sunt obținute din proiecție în plan.

Punct început	X / Y	Punct sfârșit	X / Y	Lungime segment (** (m)
1	580.963,873 386.228,383	2	580.958,584 386.235,593	8.942
2	580.958,584 386.235,593	3	580.954,01 386.232,456	5.546
3	580.954,01 386.232,456	4	580.948,6 386.228,82	6.518
4	580.948,6 386.228,82	5	580.942,817 386.224,031	7.509
5	580.942,817 386.224,031	6	580.934,541 386.218,232	10.105

Punct început	X / Y	Punct sfârșit	X / Y	Lungime segment (** (m)
6	580.934,541 386.218,232	7	580.921,598 386.208,891	15.962
7	580.921,598 386.208,891	8	580.910,814 386.200,683	13.552
8	580.910,814 386.200,683	9	580.916,634 386.193,47	9.268
9	580.916,634 386.193,47	10	580.937,89 386.209,421	26.575
10	580.937,89 386.209,421	11	580.954,17 386.221,501	20.272
11	580.954,17 386.221,501	12	580.962,728 386.227,539	10.474
12	580.962,728 386.227,539	1	580.963,873 386.228,383	1.422

\*\* Lungimile segmentelor sunt determinate în planul de proiecție Stereo 70 și sunt rotunjite la 1 milimetru.

\*\*\* Distanța dintre puncte este formată din segmente cumulate ce sunt mai mici decât valoarea 1 milimetru.



**DATE DESPRE IMOBILUL NR. 8176**

Oficiul de Cadastru și Publicitate Imobiliară PRAHOVA  
Biroul de Cadastru și Publicitate Imobiliară Ploiești

**A. Partea I. Descrierea imobilului**

TEREN Intravilan

Adresa: Loc. Ploiestiori, Jud. Prahova

Nr. Crt	Nr cadastral Nr. topografic	Suprafața* (mp)	Observații / Referințe
A1		402	Sector cadastral:20 Teren neimprejmuit;

**B. Partea II. Proprietari și acte**

Inscrieri privitoare la dreptul de proprietate și alte drepturi reale		Referințe
/		
Act Normativ nr. 7, din 13/03/1996 emis de PARLAMENTUL ROMANIEI;		
B1	Intabulare, drept de PROPRIETATE, dobândit prin Lege, cota actuala 1/1, cota initiala 1/1 1) NEIDENTIFICAT NEIDENTIFICAT	A1
B2	Se noteaza PROPRIETAR NEIDENTIFICAT - conform art.13 alin 15	A1

**C. Partea III. SARCINI .**

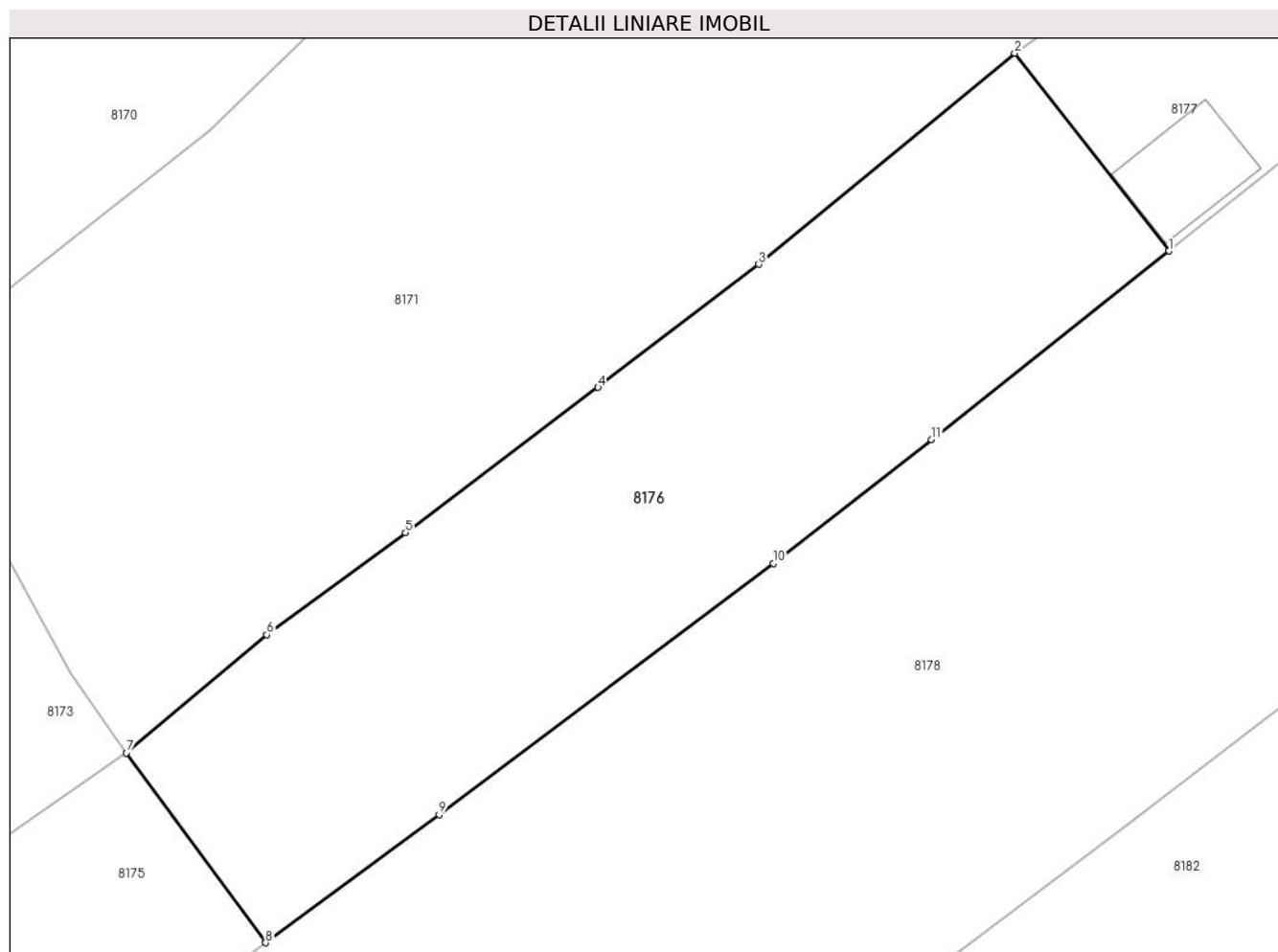
Inscrieri privind dezmembramintele dreptului de proprietate, drepturi reale de garanție și sarcini	Referințe
NU SUNT	

## Anexa Nr. 1 La Partea I

## Teren

Nr cadastral	Suprafața (mp)*	Observații / Referințe
	402	

\* Suprafața este determinată în planul de proiecție Stereo 70.



## Date referitoare la teren

Crt	Categorie folosință	Intravilan	Suprafața (mp)	Tarla	Parcelă	Nr. topo	Observații / Referințe
8176	arabil	DA	402	T16	901	-	

## Lungime Segmente

1) Valorile lungimilor segmentelor sunt obținute din proiecție în plan.

Punct început	X / Y	Punct sfârșit	X / Y	Lungime segment (** (m)
1	580.998,202 386.254,657	2	580.992,34 386.262,164	9.525
2	580.992,34 386.262,164	3	580.982,612 386.254,148	12.605
3	580.982,612 386.254,148	4	580.976,504 386.249,47	7.694
4	580.976,504 386.249,47	5	580.969,192 386.243,953	9.16
5	580.969,192 386.243,953	6	580.963,918 386.240,077	6.545



Punct început	X / Y	Punct sfârșit	X / Y	Lungime segment (** (m)
6	580.963,918 386.240,077	7	580.958,584 386.235,593	6.968
7	580.958,584 386.235,593	8	580.963,873 386.228,383	8.942
8	580.963,873 386.228,383	9	580.970,468 386.233,247	8.195
9	580.970,468 386.233,247	10	580.983,166 386.242,788	15.883
10	580.983,166 386.242,788	11	580.989,179 386.247,491	7.634
11	580.989,179 386.247,491	1	580.998,202 386.254,657	11.522

\*\* Lungimile segmentelor sunt determinate în planul de proiecție Stereo 70 și sunt rotunjite la 1 milimetru.

\*\*\* Distanța dintre puncte este formată din segmente cumulate ce sunt mai mici decât valoarea 1 milimetru.



**DATE DESPRE IMOBILUL NR. 8177**

Oficiul de Cadastru și Publicitate Imobiliară PRAHOVA  
Biroul de Cadastru și Publicitate Imobiliară Ploiești

**A. Partea I. Descrierea imobilului**

TEREN Intravilan

Adresa: Loc. Ploiestiori, Str Prahovei, Nr. 112, Jud. Prahova

Nr. Crt	Nr cadastral Nr. topografic	Suprafața* (mp)	Observații / Referințe
A1		384	Sector cadastral:20 Teren imprejmuit;

**Construcții**

Crt	Nr cadastral Nr. topografic	Adresa	Observații / Referințe
A1.1		Loc. Ploiestiori, Str Prahovei, Nr. 112, Jud. Prahova	Nr. niveluri:3; S. construita la sol:123 mp; S. construita desfasurata:245 mp; Locuinta P+M+Beci; anul construirii 1990
A1.2		Loc. Ploiestiori, Str Prahovei, Nr. 112, Jud. Prahova	Nr. niveluri:1; S. construita la sol:15 mp; S. construita desfasurata:15 mp; Anexa P; anul construirii: 1995

**B. Partea II. Proprietari și acte**

Inscrieri privitoare la dreptul de proprietate și alte drepturi reale		Referințe
/		
Act Administrativ nr. 13952, din 07/02/1994 emis de CJPSDDPAT;		
B1	Intabulare, drept de PROPRIETATE, dobandit prin Constituire, cota actuala 1/1, cota initiala 1/1 1) DOBRE PETRA GABRIELA GEORGETA	A1
Act Administrativ nr. 10, din 12/07/1990 emis de CONSILIUL POPULAR AL MUNICIPIULUI PLOIESTI;		
B2	Intabulare, drept de PROPRIETATE, dobandit prin Construire, cota actuala 1/1, cota initiala 1/1 1) DOBRE PETRA GABRIELA GEORGETA 2) DOBRE PAUL-CONSTANTIN	A1.1
Act Administrativ nr. 3671, din 26/02/2024 emis de PRIMARIA COMUNEI BLEJOI;		
B3	Intabulare, drept de PROPRIETATE, dobandit prin Construire, cota actuala 1/1, cota initiala 1/1 1) DOBRE PETRA GABRIELA GEORGETA 2) DOBRE PAUL-CONSTANTIN	A1.2

**C. Partea III. SARCINI .**

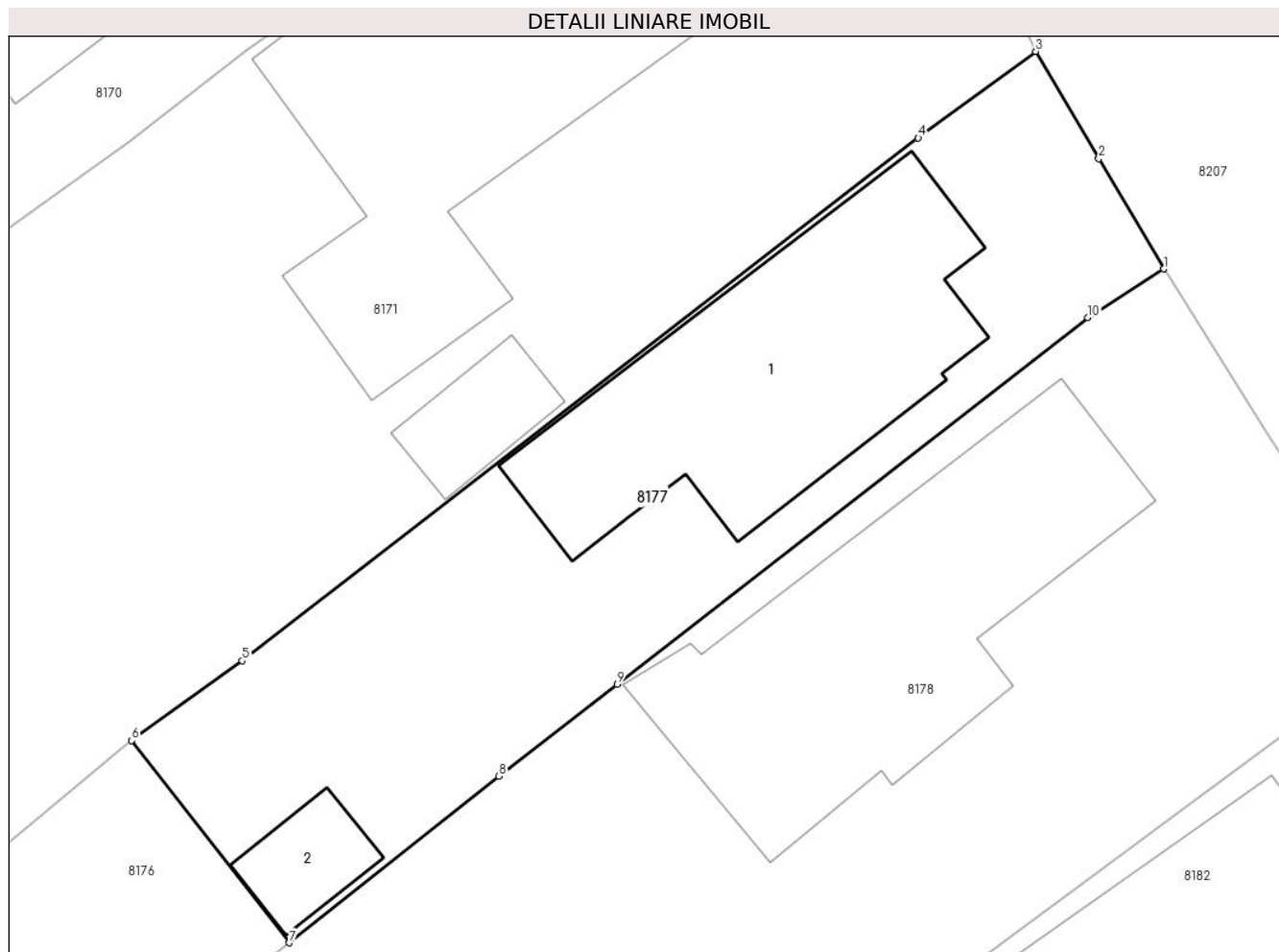
Inscrieri privind dezmembramintele dreptului de proprietate, drepturi reale de garanție și sarcini	Referințe
NU SUNT	

## Anexa Nr. 1 La Partea I

## Teren

Nr cadastral	Suprafața (mp)*	Observații / Referințe
	384	

\* Suprafața este determinată în planul de proiecție Stereo 70.



## Date referitoare la teren

Crt	Categorie folosință	Intra vilan	Suprafața (mp)	Tarla	Parcelă	Nr. topo	Observații / Referințe
8177	curți constructii	DA	384	T16	900	-	

## Date referitoare la construcții

Crt	Număr	Destinație construcție	Supraf. (mp)	Situație juridică	Observații / Referințe
A1.1		construcții de locuințe	123	Cu acte	Nr. niveluri:3; S. construita la sol:123 mp; S. construita desfasurata:245 mp; Locuinta P+M+Beci; anul construirii 1990
A1.2		construcții anexa	15	Cu acte	Nr. niveluri:1; S. construita la sol:15 mp; S. construita desfasurata:15 mp; Anexa P; anul construirii: 1995

## Lungime Segmente

1) Valorile lungimilor segmentelor sunt obținute din proiecție în plan.

Punct început	X / Y	Punct sfârșit	X / Y	Lungime segment (** (m))
1	581.030,695 386.279,668	2	581.028,284 386.283,764	4.753
2	581.028,284 386.283,764	3	581.025,94 386.287,742	4.617

Punct început	X / Y	Punct sfârșit	X / Y	Lungime segment (** (m)
3	581.025,94 386.287,742	4	581.021,57 386.284,53	5.423
4	581.021,57 386.284,53	5	580.996,45 386.265,127	31.741
5	580.996,45 386.265,127	6	580.992,34 386.262,164	5.067
6	580.992,34 386.262,164	7	580.998,202 386.254,657	9.525
7	580.998,202 386.254,657	8	581.005,983 386.260,837	9.937
8	581.005,983 386.260,837	9	581.010,384 386.264,249	5.569
9	581.010,384 386.264,249	10	581.027,879 386.277,856	22.164
10	581.027,879 386.277,856	1	581.030,695 386.279,668	3.349

\*\* Lungimile segmentelor sunt determinate în planul de proiecție Stereo 70 și sunt rotunjite la 1 milimetru.

\*\*\* Distanța dintre puncte este formată din segmente cumulate ce sunt mai mici decât valoarea 1 milimetru.



**DATE DESPRE IMOBILUL NR. 8178**

Oficiul de Cadastru și Publicitate Imobiliară PRAHOVA  
Biroul de Cadastru și Publicitate Imobiliară Ploiești

**A. Partea I. Descrierea imobilului**

TEREN Intravilan

Adresa: Loc. Ploiestiori, Str Prahovei, Nr. 114, Jud. Prahova

Nr. Crt	Nr cadastral Nr. topografic	Suprafața* (mp)	Observații / Referințe
A1		Din acte: 1.542 Masurata: 1.546	Sector cadastral:20 Teren imprejmuit;

**Construcții**

Crt	Nr cadastral Nr. topografic	Adresa	Observații / Referințe
A1.1		Loc. Ploiestiori, Str Prahovei, Nr. 114, Jud. Prahova	Nr. niveluri:2; S. construita la sol:139 mp; S. construita desfasurata:157 mp; Locuinta P+Beci

**B. Partea II. Proprietari și acte**

Inscrieri privitoare la dreptul de proprietate și alte drepturi reale		Referințe
/		
Hotarare Judecatoreasca nr. 5010, din 21/05/2008 emis de JUDECATORIA PLOIESTI;		
B1	Intabulare, drept de PROPRIETATE, dobandit prin Hotarare Judecatoreasca, cota actuala 1/1, cota initiala 1/1 1) GHITA ELENA 2) GHITA GHEORGHE DEFUNCT:Da	A1, A1.1

**C. Partea III. SARCINI .**

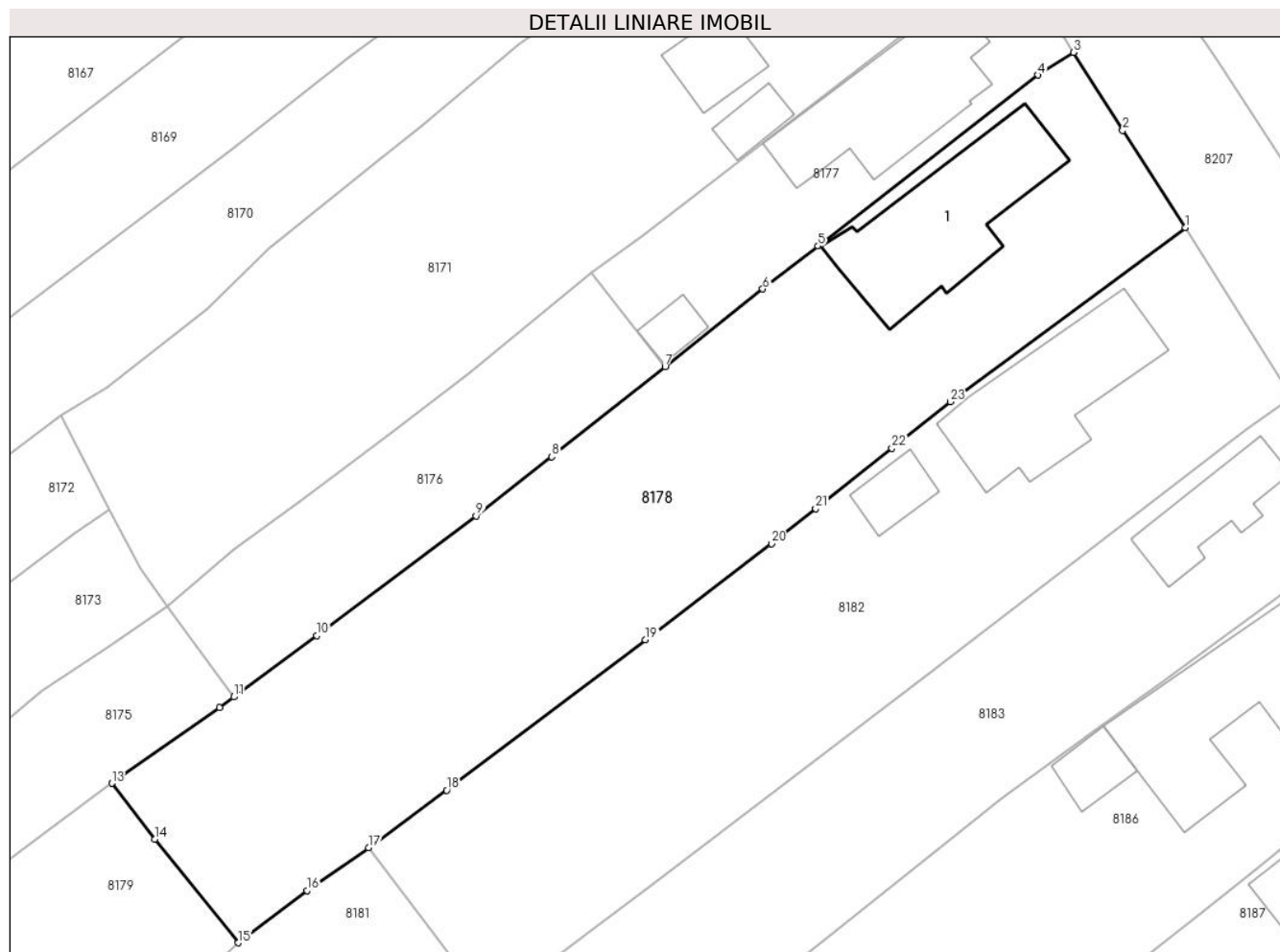
Inscrieri privind dezmembramintele dreptului de proprietate, drepturi reale de garanție și sarcini	Referințe
NU SUNT	

## Anexa Nr. 1 La Partea I

## Teren

Nr cadastral	Suprafața (mp)*	Observații / Referințe
	Din acte: 1.542 Masurata: 1.546	

\* Suprafața este determinată în planul de proiecție Stereo 70.



## Date referitoare la teren

Crt	Categorie folosință	Intra vilan	Suprafața (mp)	Tarla	Parcelă	Nr. topo	Observații / Referințe
81 78	arabil	DA	913	T16	906	-	
81 78	curti construcții	DA	632	T16	907,908	-	

## Date referitoare la construcții

Crt	Număr	Destinație construcție	Supraf. (mp)	Situație juridică	Observații / Referințe
A1.1		construcții de locuințe	139	Cu acte	Nr. niveluri:2; S. construita la sol:139 mp; S. construita desfasurata:157 mp; Locuinta P+Beci

## Lungime Segmente

1) Valorile lungimilor segmentelor sunt obținute din proiecție în plan.

Punct început	X / Y	Punct sfârșit	X / Y	Lungime segment (** (m))
1	581.039,627 386.265,728	2	581.034,634 386.273,456	9.201
3	581.030,695 386.279,668	4	581.027,879 386.277,856	3.349

Punct început	X / Y	Punct sfârșit	X / Y	Lungime segment (** (m))
2	581.034,634 386.273,456	3	581.030,695 386.279,668	7.356
4	581.027,879 386.277,856	5	581.010,384 386.264,249	22.164



Punct început	X / Y	Punct sfârșit	X / Y	Lungime segment (** (m))
5	581.010,384 386.264,249	6	581.005,983 386.260,837	5.569
7	580.998,202 386.254,657	8	580.989,179 386.247,491	11.522
9	580.983,166 386.242,788	10	580.970,468 386.233,247	15.883
11	580.963,873 386.228,383	12	580.962,728 386.227,539	1.422
13	580.954,17 386.221,501	14	580.957,596 386.217,059	5.61
15	580.964,229 386.208,814	16	580.969,71 386.212,97	6.878
17	580.974,606 386.216,39	18	580.980,83 386.220,954	7.718
19	580.996,639 386.232,915	20	581.006,67 386.240,576	12.622
21	581.010,184 386.243,362	22	581.016,255 386.248,176	7.748
23	581.020,898 386.251,858	1	581.039,627 386.265,728	23.306

Punct început	X / Y	Punct sfârșit	X / Y	Lungime segment (** (m))
6	581.005,983 386.260,837	7	580.998,202 386.254,657	9.937
8	580.989,179 386.247,491	9	580.983,166 386.242,788	7.634
10	580.970,468 386.233,247	11	580.963,873 386.228,383	8.195
12	580.962,728 386.227,539	13	580.954,17 386.221,501	10.474
14	580.957,596 386.217,059	15	580.964,229 386.208,814	10.582
16	580.969,71 386.212,97	17	580.974,606 386.216,39	5.972
18	580.980,83 386.220,954	19	580.996,639 386.232,915	19.824
20	581.006,67 386.240,576	21	581.010,184 386.243,362	4.484
22	581.016,255 386.248,176	23	581.020,898 386.251,858	5.926

\*\* Lungimile segmentelor sunt determinate în planul de proiecție Stereo 70 și sunt rotunjite la 1 milimetru.

\*\*\* Distanța dintre puncte este formată din segmente cumulate ce sunt mai mici decât valoarea 1 milimetru.



**DATE DESPRE IMOBILUL NR. 8179**

Oficiul de Cadastru și Publicitate Imobiliară PRAHOVA  
Biroul de Cadastru și Publicitate Imobiliară Ploiești

**A. Partea I. Descrierea imobilului**

TEREN Intravilan

Adresa: Loc. Ploiestiori, Jud. Prahova, T 16, V 905

Nr. Crt	Nr cadastral Nr. topografic	Suprafața* (mp)	Observații / Referințe
A1	29277	Din acte: 850 Masurata: 906	Sector cadastral:20 Teren imprejmuit;

**B. Partea II. Proprietari și acte**

Inscrieri privitoare la dreptul de proprietate și alte drepturi reale		Referințe
<b>90452 / 10/09/2020</b>		
Act Notarial nr. 2181, din 10/09/2020 emis de NP Sandu Aurelian Viorel;		
B2	Intabulare, drept de PROPRIETATE(intretinere), dobandit prin Conventie, cota actuala 1/1, cota initiala 1/1 1) <b>MANOLE IOANA CRISTINA</b>	A1

**C. Partea III. SARCINI**

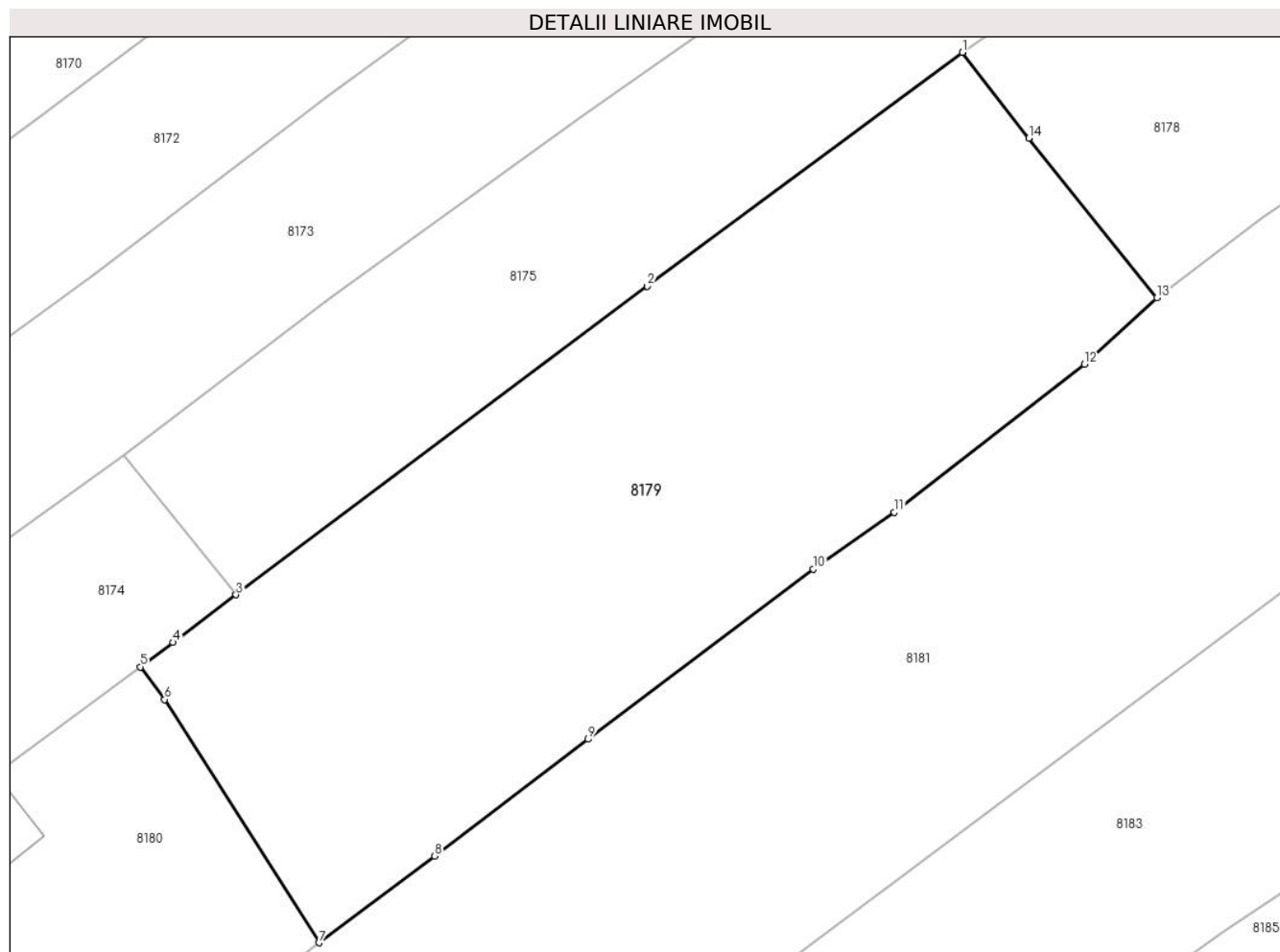
Inscrieri privind dezmembramintele dreptului de proprietate, drepturi reale de garanție și sarcini		Referințe
<b>90452 / 10/09/2020</b>		
Act Notarial nr. 2181, din 10/09/2020 emis de NP Sandu Aurelian Viorel;		
C1	Intabulare, drept de IPOTECA LEGALA, Valoare:0 (reprezentand contravaloarea intretinerii) 1) <b>MANOLE DUMITRU</b> 2) <b>MANOLE ELENA</b>	A1
C2	Intabulare, drept de UZUFRACT(viager) 1) <b>MANOLE DUMITRU</b> 2) <b>MANOLE ELENA</b>	A1

## Anexa Nr. 1 La Partea I

## Teren

Nr cadastral	Suprafața (mp)*	Observații / Referințe
29277	Din acte: 850 Masurata: 906	

\* Suprafața este determinată în planul de proiecție Stereo 70.



## Date referitoare la teren

Crt	Categorie folosință	Intra vilan	Suprafața (mp)	Tarla	Parcelă	Nr. topo	Observații / Referințe
8179	arabil	DA	906	T16	905	-	

## Lungime Segmente

1) Valorile lungimilor segmentelor sunt obținute din proiecție în plan.

Punct început	X / Y	Punct sfârșit	X / Y	Lungime segment (** (m)
1	580.954,17 386.221,501	2	580.937,89 386.209,421	20.272
2	580.937,89 386.209,421	3	580.916,634 386.193,47	26.575
3	580.916,634 386.193,47	4	580.913,364 386.191,016	4.088
4	580.913,364 386.191,016	5	580.911,69 386.189,75	2.099
5	580.911,69 386.189,75	6	580.912,94 386.188,06	2.102

Punct început	X / Y	Punct sfârșit	X / Y	Lungime segment (** (m)
6	580.912,94 386.188,06	7	580.920,915 386.175,489	14.887
7	580.920,915 386.175,489	8	580.926,895 386.179,969	7.472
8	580.926,895 386.179,969	9	580.934,835 386.186,004	9.973
9	580.934,835 386.186,004	10	580.946,458 386.194,8	14.576
10	580.946,458 386.194,8	11	580.950,661 386.197,726	5.121
11	580.950,661 386.197,726	12	580.960,485 386.205,379	12.453
12	580.960,485 386.205,379	13	580.964,229 386.208,814	5.081
13	580.964,229 386.208,814	14	580.957,596 386.217,059	10.582
14	580.957,596 386.217,059	1	580.954,17 386.221,501	5.61

\*\* Lungimile segmentelor sunt determinate în planul de proiecție Stereo 70 și sunt rotunjite la 1 milimetru.

\*\*\* Distanța dintre puncte este formată din segmente cumulate ce sunt mai mici decât valoarea 1 milimetru.



**DATE DESPRE IMOBILUL NR. 8180**

Oficiul de Cadastru și Publicitate Imobiliară PRAHOVA  
Biroul de Cadastru și Publicitate Imobiliară Ploiești

**A. Partea I. Descrierea imobilului**

TEREN Intravilan

Nr. CF vechi:5103  
Nr. cadastral vechi:10850

Adresa: Loc. Ploiestiori, Calea Buzău, Nr. 137, Jud. Prahova

Nr. Crt	Nr cadastral Nr. topografic	Suprafața* (mp)	Observații / Referințe
A1	21392	Din acte: 731 Masurata: 750	Sector cadastral:20 Teren imprejmuit;

**Construcții**

Crt	Nr cadastral Nr. topografic	Adresa	Observații / Referințe
A1.1	21392-C1	Loc. Ploiestiori, Calea Buzău, Nr. 137, Jud. Prahova	Nr. niveluri:2; S. construita la sol:166 mp; S. construita desfasurata:291 mp;
A1.2	21392-C2	Loc. Ploiestiori, Calea Buzău, Nr. 137, Jud. Prahova	Nr. niveluri:1; S. construita la sol:28 mp; S. construita desfasurata:28 mp;

**B. Partea II. Proprietari și acte**

Inscrieri privitoare la dreptul de proprietate și alte drepturi reale	Referințe
<b>40885 / 30/05/2014</b> Act Administrativ nr. C8 532099, din 09/06/1990 emis de PRIMARIA BLEJOI;	
B2 se noteaza faptul ca Manole Dumitru este casatorit cu Manole Elena conform certificatului de casatorie seria C8 nr.532090/09.06.1990 emie de Primaria Blejoi	A1, A1.1
<b>52292 / 09/07/2014</b> Act Administrativ nr. 199, din 11/09/2008 emis de PRIMARIA COMUNEI BLEJOI (act administrativ nr. 30-05-2014 emis de PRIMARIA COMUNEI BLEJOI; act administrativ nr. 532099/09-06-1990 emis de PRIMARIA COMUNEI BLEJOI; act administrativ nr. 5740/28-05-2014 emis de PRIMARIA COMUNEI BLEJOI; act administrativ nr.40885/30-05-2014 emis de O.C.P.I. PRAHOVA;);	
B3 se noteaza actualizarea informatiilor cadastrale in sensul extinderii constructiei C1	A1, A1.1, A1.2
<b>59175 / 04/08/2014</b> Act Notarial nr. 1038, din 01/08/2014 emis de NP MOANTA GEORGETA;	
B5 Intabulare, drept de PROPRIETATEcumparare ca bun propriu, dobandit prin Conventie, cota actuala 1/1, cota initiala 1/1 1) MANOLE IOANA-CRISTINA	A1, A1.1, A1.2

**C. Partea III. SARCINI**

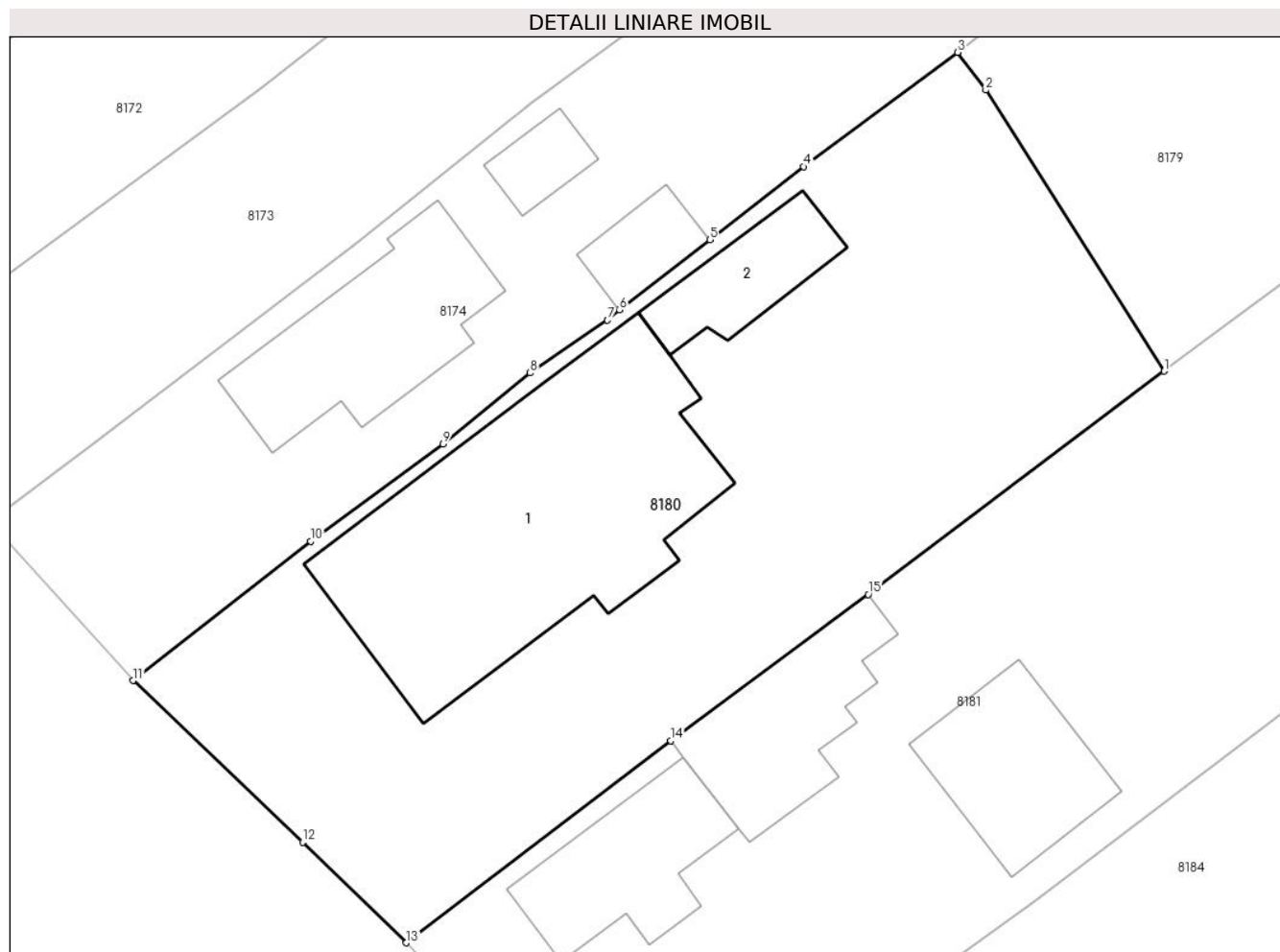
Inscrieri privind dezmembramentele dreptului de proprietate, drepturi reale de garanție și sarcini	Referințe
<b>59175 / 04/08/2014</b> Act Notarial nr. 1038, din 01/08/2014 emis de NP MOANTA GEORGETA;	
C1 Intabulare, drept de UZUFRACT VIAGER, dobandit prin Conventie, cota actuala 1/1, cota initiala 1/1 1) MANOLE DUMITRU 2) MANOLE ELENA	A1, A1.1, A1.2
C2 Intabulare, drept de IPOTECA LEGALA, Valoare:0 reprezentand contravaloarea intretinerii 1) MANOLE DUMITRU 2) MANOLE ELENA	A1, A1.1, A1.2

## Anexa Nr. 1 La Partea I

## Teren

Nr cadastral	Suprafața (mp)*	Observații / Referințe
21392	Din acte: 731 Masurata: 750	

\* Suprafața este determinată în planul de proiecție Stereo 70.



## Date referitoare la teren

Crt	Categorie folosință	Intra vilan	Suprafața (mp)	Tarla	Parcelă	Nr. topo	Observații / Referințe
81 80	curți construcții	DA	750	T16	904	-	

## Date referitoare la construcții

Crt	Număr	Destinație construcție	Supraf. (mp)	Situație juridică	Observații / Referințe
A1.1	21392-C1	construcții de locuințe	166	Cu acte	Nr. niveluri:2; S. construita la sol:166 mp; S. construita desfasurata:291 mp;
A1.2	21392-C2	construcții anexa	28	Cu acte	Nr. niveluri:1; S. construita la sol:28 mp; S. construita desfasurata:28 mp;

## Lungime Segmente

1) Valorile lungimilor segmentelor sunt obținute din proiecție în plan.

Punct început	X / Y	Punct sfârșit	X / Y	Lungime segment (** (m)
1	580.920,915 386.175,489	2	580.912,94 386.188,06	14.887
2	580.912,94 386.188,06	3	580.911,69 386.189,75	2.102



Punct început	X / Y	Punct sfârșit	X / Y	Lungime segment (** (m)
3	580.911,69 386.189,75	4	580.904,805 386.184,637	8.576
4	580.904,805 386.184,637	5	580.900,597 386.181,37	5.327
5	580.900,597 386.181,37	6	580.896,561 386.178,236	5.11
6	580.896,561 386.178,236	7	580.896,018 386.177,771	0.715
7	580.896,018 386.177,771	8	580.892,554 386.175,411	4.192
8	580.892,554 386.175,411	9	580.888,666 386.172,228	5.025
9	580.888,666 386.172,228	10	580.882,738 386.167,882	7.35
10	580.882,738 386.167,882	11	580.874,811 386.161,654	10.081
11	580.874,811 386.161,654	12	580.882,385 386.154,43	10.467
12	580.882,385 386.154,43	13	580.887,021 386.149,928	6.462
13	580.887,021 386.149,928	14	580.898,85 386.158,96	14.883
14	580.898,85 386.158,96	15	580.907,684 386.165,511	10.998
15	580.907,684 386.165,511	1	580.920,915 386.175,489	16.572

\*\* Lungimile segmentelor sunt determinate în planul de proiecție Stereo 70 și sunt rotunjite la 1 milimetru.

\*\*\* Distanța dintre puncte este formată din segmente cumulate ce sunt mai mici decât valoarea 1 milimetru.



**DATE DESPRE IMOBILUL NR. 8181**

Oficiul de Cadastru și Publicitate Imobiliară PRAHOVA  
Biroul de Cadastru și Publicitate Imobiliară Ploiești

**A. Partea I. Descrierea imobilului**

TEREN Intravilan

Nr. CF vechi:5107

Nr. cadastral vechi:10890

Adresa: Loc. Ploiestiori, Calea Buzau, Nr. 139, Jud. Prahova

Nr. Crt	Nr cadastral Nr. topografic	Suprafața* (mp)	Observații / Referințe
A1	21463	Din acte: 1.593 Masurata: 1.687	Sector cadastral:20 Teren imprejmuit;

**Construcții**

Crt	Nr cadastral Nr. topografic	Adresa	Observații / Referințe
A1.1	21463-C1	Loc. Ploiestiori, Calea Buzau, Nr. 139, Jud. Prahova	Nr. niveluri:2; S. construita la sol:45 mp;
A1.2	21463-C2	Loc. Ploiestiori, Calea Buzau, Nr. 139, Jud. Prahova	Nr. niveluri:1; S. construita la sol:48 mp;
A1.3	21463-C3	Loc. Ploiestiori, Calea Buzau, Nr. 139, Jud. Prahova	Nr. niveluri:1; S. construita la sol:47 mp;

**B. Partea II. Proprietari și acte**

Inscrieri privitoare la dreptul de proprietate și alte drepturi reale		Referințe
<b>45640 / 23/08/2007</b>		
Contract De Vanzare-Cumparare nr. 1288, din 22/08/2007 emis de NP COSMA ANDREEA OANA;		
B3	Intabulare, drept de PROPRIETATEcumparare ca bun comun, dobandit prin Conventie, cota actuala 1/1, cota initiala 1/1 1) COSTACHE VALERIU 2) COSTACHE STELIANA	A1
B4	Intabulare, drept de PROPRIETATEcumparare ca bun comun, dobandit prin Conventie, cota actuala 1/1, cota initiala 1/1 1) COSTACHE VALERIU 2) COSTACHE STELIANA	A1.1, A1.2, A1.3

**C. Partea III. SARCINI .**

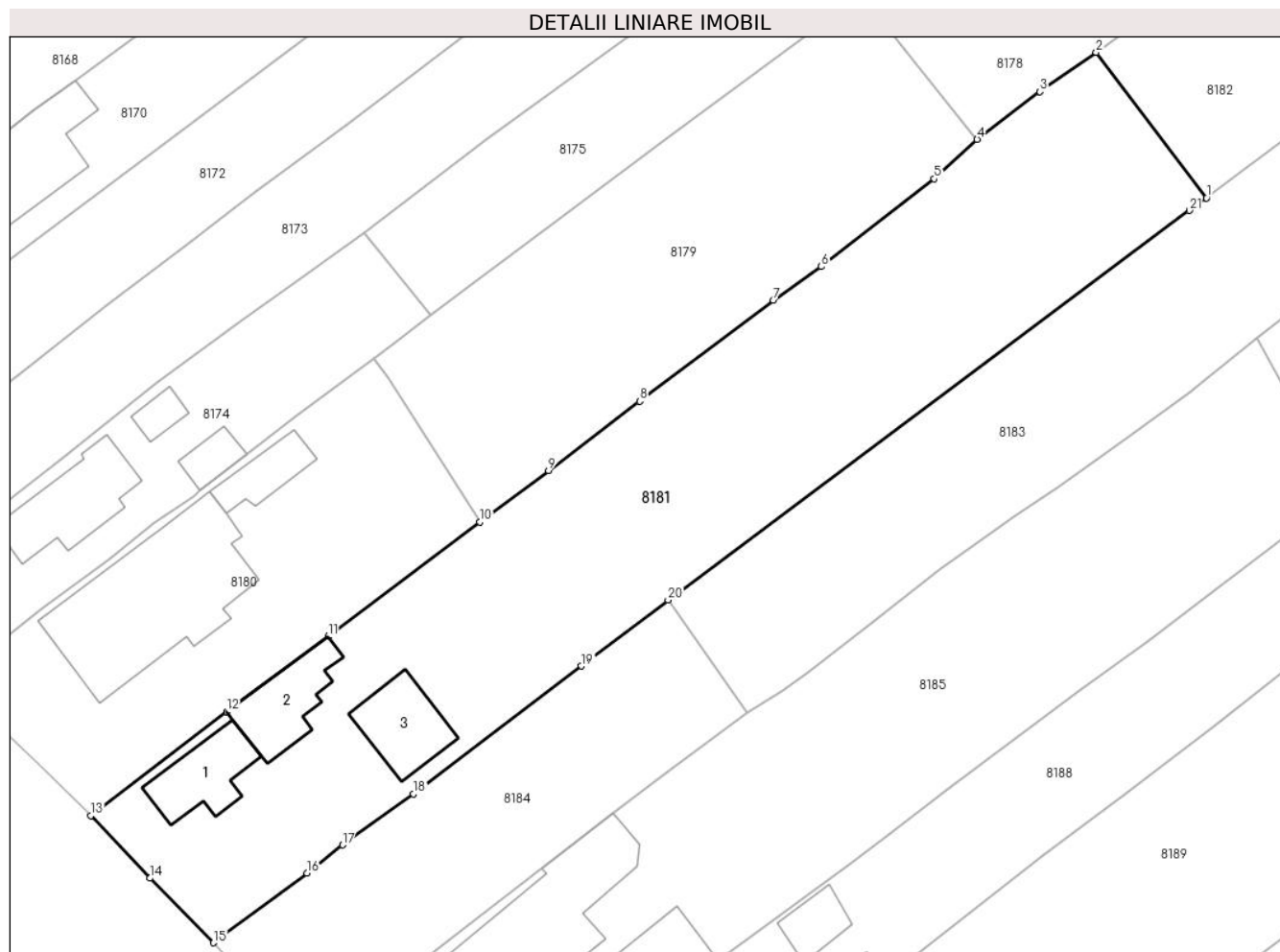
Inscrieri privind dezmembramintele dreptului de proprietate, drepturi reale de garanție și sarcini	Referințe
NU SUNT	

## Anexa Nr. 1 La Partea I

## Teren

Nr cadastral	Suprafața (mp)*	Observații / Referințe
21463	Din acte: 1.593 Masurata: 1.687	

\* Suprafața este determinată în planul de proiecție Stereo 70.



## Date referitoare la teren

Crt	Categorie folosință	Intra vilan	Suprafața (mp)	Tarla	Parcelă	Nr. topo	Observații / Referințe
81 81	arabil	DA	1.052	T16	1002,1003	-	
81 81	curți construcții	DA	636	T16	1004	-	

## Date referitoare la construcții

Crt	Număr	Destinație construcție	Supraf. (mp)	Situație juridică	Observații / Referințe
A1.1	21463-C1	construcții de locuințe	Din acte: 0 Masurata: 45	Cu acte	Nr. niveluri:2; S. construita la sol:45 mp;
A1.2	21463-C2	construcții de locuințe	Din acte: 0 Masurata: 48	Cu acte	Nr. niveluri:1; S. construita la sol:48 mp;
A1.3	21463-C3	construcții anexa	Din acte: 0 Masurata: 47	Cu acte	Nr. niveluri:1; S. construita la sol:47 mp;

## Lungime Segmente

1) Valorile lungimilor segmentelor sunt obținute din proiecție în plan.

Punct început	X / Y	Punct sfârșit	X / Y	Lungime segment (** (m)	Punct început	X / Y	Punct sfârșit	X / Y	Lungime segment (** (m)
---------------	-------	---------------	-------	-------------------------	---------------	-------	---------------	-------	-------------------------

Punct început	X / Y	Punct sfârșit	X / Y	Lungime segment (** (m)
1	580.984,216 386.203,708	2	580.974,606 386.216,39	15.912
3	580.969,71 386.212,97	4	580.964,229 386.208,814	6.878
5	580.960,485 386.205,379	6	580.950,661 386.197,726	12.453
7	580.946,458 386.194,8	8	580.934,835 386.186,004	14.576
9	580.926,895 386.179,969	10	580.920,915 386.175,489	7.472
11	580.907,684 386.165,511	12	580.898,85 386.158,96	10.998
13	580.887,021 386.149,928	14	580.892,166 386.144,47	7.501
15	580.897,712 386.138,839	16	580.905,853 386.144,911	10.156
17	580.908,943 386.147,36	18	580.915,15 386.151,79	7.626
19	580.929,759 386.162,933	20	580.937,308 386.168,692	9.495
21	580.982,725 386.202,619	1	580.984,216 386.203,708	1.846

Punct început	X / Y	Punct sfârșit	X / Y	Lungime segment (** (m)
2	580.974,606 386.216,39	3	580.969,71 386.212,97	5.972
4	580.964,229 386.208,814	5	580.960,485 386.205,379	5.081
6	580.950,661 386.197,726	7	580.946,458 386.194,8	5.121
8	580.934,835 386.186,004	9	580.926,895 386.179,969	9.973
10	580.920,915 386.175,489	11	580.907,684 386.165,511	16.572
12	580.898,85 386.158,96	13	580.887,021 386.149,928	14.883
14	580.892,166 386.144,47	15	580.897,712 386.138,839	7.904
16	580.905,853 386.144,911	17	580.908,943 386.147,36	3.943
18	580.915,15 386.151,79	19	580.929,759 386.162,933	18.374
20	580.937,308 386.168,692	21	580.982,725 386.202,619	56.69

\*\* Lungimile segmentelor sunt determinate în planul de proiecție Stereo 70 și sunt rotunjite la 1 milimetru.

\*\*\* Distanța dintre puncte este formată din segmente cumulate ce sunt mai mici decât valoarea 1 milimetru.



**DATE DESPRE IMOBILUL NR. 8182**

Oficiul de Cadastru și Publicitate Imobiliară PRAHOVA  
Biroul de Cadastru și Publicitate Imobiliară Ploiești

**A. Partea I. Descrierea imobilului**

TEREN Intravilan

Adresa: Loc. Ploiestiori, Str Prahovei, Nr. 116, Jud. Prahova, Tarla 16 Parcela Cc 909, A 910,911

Nr. Crt	Nr cadastral Nr. topografic	Suprafața* (mp)	Observații / Referințe
A1	32575	Din acte: 1.247 Masurata: 1.287	Sector cadastral:20 Teren imprejmuit;

**Construcții**

Crt	Nr cadastral Nr. topografic	Adresa	Observații / Referințe
A1.1	32575-C1	Loc. Ploiestiori, Str Prahovei, Nr. 116, Jud. Prahova, Tarla 16 Parcela Cc 909, A 910,911	Nr. niveluri:2; S. construita la sol:127 mp; S. construita desfasurata:232 mp;
A1.2	32575-C2	Loc. Ploiestiori, Str Prahovei, Nr. 116, Jud. Prahova, Tarla 16 Parcela Cc 909, A 910,911	Nr. niveluri:1; S. construita la sol:24 mp; S. construita desfasurata:24 mp;

**B. Partea II. Proprietari și acte**

Inscrieri privitoare la dreptul de proprietate și alte drepturi reale		Referințe
<b>99071 / 01/08/2022</b>		
Act Administrativ nr. 49649, din 11/04/2022 emis de OCPI PRAHOVA (act notarial nr 9306 din 19.09.1983, emis de Notariatul de Stat Judetean Prahova;act administrativ nr seria C7 Nr. 049261 din 24.05.1986, emis de Consiliul Popular al Comunei Blejoi;act administrativ nr 6494 din 31.03.2022, emis de PRIMARIA BLEJOI;act administrativ nr 19853 din 12.08.1994, emis de COMISIA JUDETEANA PRAHOVA);		
B1	Intabulare, drept de PROPRIETATE, dobandit prin Constituire, cota actuala 1/1, cota initiala 1/1 1) DUMITRU ION	A1
B2	Intabulare, drept de PROPRIETATEcumparare ca bun propriu, dobandit prin Conventie, cota actuala 1/1, cota initiala 1/1 1) DUMITRU ION	A1.1, A1.2

**C. Partea III. SARCINI**

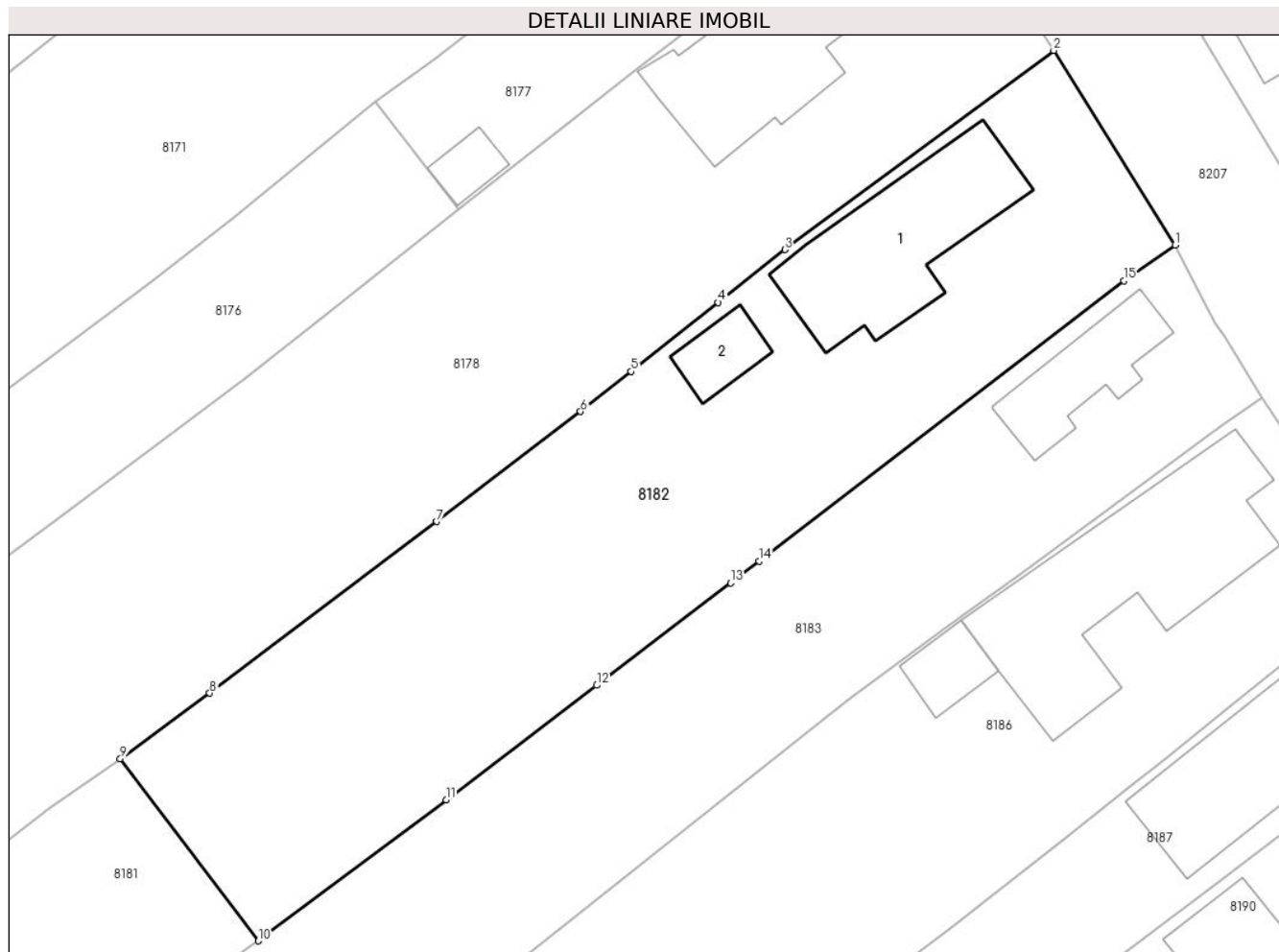
Inscrieri privind dezmembramintele dreptului de proprietate, drepturi reale de garanție și sarcini		Referințe
<b>99071 / 01/08/2022</b>		
Act Notarial nr. 9306, din 19/09/1983 emis de Notariatul de Stat Judetean Prahova;		
C1	se renoteaza dreptul de abitatie viagera, transcris initial in Registrul de Inscriptiuni si Transcriptiuni sub nr. 2987-2988/1983	A1.1
Act Administrativ nr. seria D12 Nr. 228566, din 05/06/1992 emis de SPCLEP Blejoi (act administrativ nr seria D12 Nr. 228567 din 15.06.1992, emis de SPCLEP Blejoi);		
C2	se radiaza dreptul de abitatie viagera inscris initial in Registrul de Inscriptiuni si Transcriptiuni sub nr. 2987-2988/1983 si renotat sub C1	A1, A1.1, A1.2

## Anexa Nr. 1 La Partea I

## Teren

Nr cadastral	Suprafața (mp)*	Observații / Referințe
32575	Din acte: 1.247 Masurata: 1.287	

\* Suprafața este determinată în planul de proiecție Stereo 70.



## Date referitoare la teren

Crt	Categorie folosință	Intra vilan	Suprafața (mp)	Tarla	Parcelă	Nr. topo	Observații / Referințe
81 82	arabil	DA	701	T16	910,911	-	
81 82	curti constructii	DA	586	T16	909	-	

## Date referitoare la construcții

Crt	Număr	Destinație construcție	Supraf. (mp)	Situație juridică	Observații / Referințe
A1.1	32575-C1	construcții de locuințe	127	Cu acte	Nr. niveluri:2; S. construita la sol:127 mp; S. construita desfasurata:232 mp;
A1.2	32575-C2	construcții anexa	24	Cu acte	Nr. niveluri:1; S. construita la sol:24 mp; S. construita desfasurata:24 mp;

## Lungime Segmente

1) Valorile lungimilor segmentelor sunt obținute din proiecție în plan.

Punct început	X / Y	Punct sfârșit	X / Y	Lungime segment (** (m))
1	581.048,082 386.252,184	2	581.039,627 386.265,728	15.966



Punct început	X / Y	Punct sfârșit	X / Y	Lungime segment (** (m)
2	581.039,627 386.265,728	3	581.020,898 386.251,858	23.306
3	581.020,898 386.251,858	4	581.016,255 386.248,176	5.926
4	581.016,255 386.248,176	5	581.010,184 386.243,362	7.748
5	581.010,184 386.243,362	6	581.006,67 386.240,576	4.484
6	581.006,67 386.240,576	7	580.996,639 386.232,915	12.622
7	580.996,639 386.232,915	8	580.980,83 386.220,954	19.824
8	580.980,83 386.220,954	9	580.974,606 386.216,39	7.718
9	580.974,606 386.216,39	10	580.984,216 386.203,708	15.912
10	580.984,216 386.203,708	11	580.997,3 386.213,538	16.365
11	580.997,3 386.213,538	12	581.007,787 386.221,502	13.168
12	581.007,787 386.221,502	13	581.017,13 386.228,628	11.75
13	581.017,13 386.228,628	14	581.019,113 386.230,152	2.501
14	581.019,113 386.230,152	15	581.044,523 386.249,679	32.046
15	581.044,523 386.249,679	1	581.048,082 386.252,184	4.352

\*\* Lungimile segmentelor sunt determinate în planul de proiecție Stereo 70 și sunt rotunjite la 1 milimetru.

\*\*\* Distanța dintre puncte este formată din segmente cumulate ce sunt mai mici decât valoarea 1 milimetru.



**DATE DESPRE IMOBILUL NR. 8183**

Oficiul de Cadastru și Publicitate Imobiliară PRAHOVA  
Biroul de Cadastru și Publicitate Imobiliară Ploiești

**A. Partea I. Descrierea imobilului**

TEREN Intravilan

Nr. CF vechi:966  
Nr. cadastral vechi:1405

Adresa: Loc. Ploiestiori, Str Prahovei, Nr. 118, Jud. Prahova

Nr. Crt	Nr cadastral Nr. topografic	Suprafața* (mp)	Observații / Referințe
A1	27249	1.666	Sector cadastral:20 Teren imprejmuit;

**Construcții**

Crt	Nr cadastral Nr. topografic	Adresa	Observații / Referințe
A1.1	27249-C1	Loc. Ploiestiori, Str Prahovei, Nr. 118, Jud. Prahova	Nr. niveluri:1; S. construita la sol:57 mp; S. construita desfasurata:57 mp; CONSTRUCTIE EXTINSA FARA ACTE

**B. Partea II. Proprietari și acte**

Inscrieri privitoare la dreptul de proprietate și alte drepturi reale		Referințe
<b>15447 / 08/09/2004</b>		
Contract De Vanzare Cumparare nr. 6513, din 31/08/2004 emis de NP IVAN CONSTANTIN;		
B1	Intabulare, drept de PROPRIETATE, dobandit prin Conventie, cota actuala 1/1, cota initiala 1/1 1) IONITA ADRIAN VIOREL	A1
B2	Intabulare, drept de PROPRIETATE, dobandit prin Conventie, cota actuala 1/1, cota initiala 1/1 1) IONITA ADRIAN VIOREL	A1.1
<b>71167 / 30/05/2022</b>		
Act Notarial nr. 951, din 26/05/2022 emis de NP CALIN MIRELA (act administrativ nr 67594 din 21.05.2022, emis de OCPI PRAHOVA);		
B3	se actualizeaza informatiile cadastrale in sensul rectificarii limitelor de proprietate si suprafata imobilului conform documentatiei tehnice avizate	A1, A1.1

**C. Partea III. SARCINI**

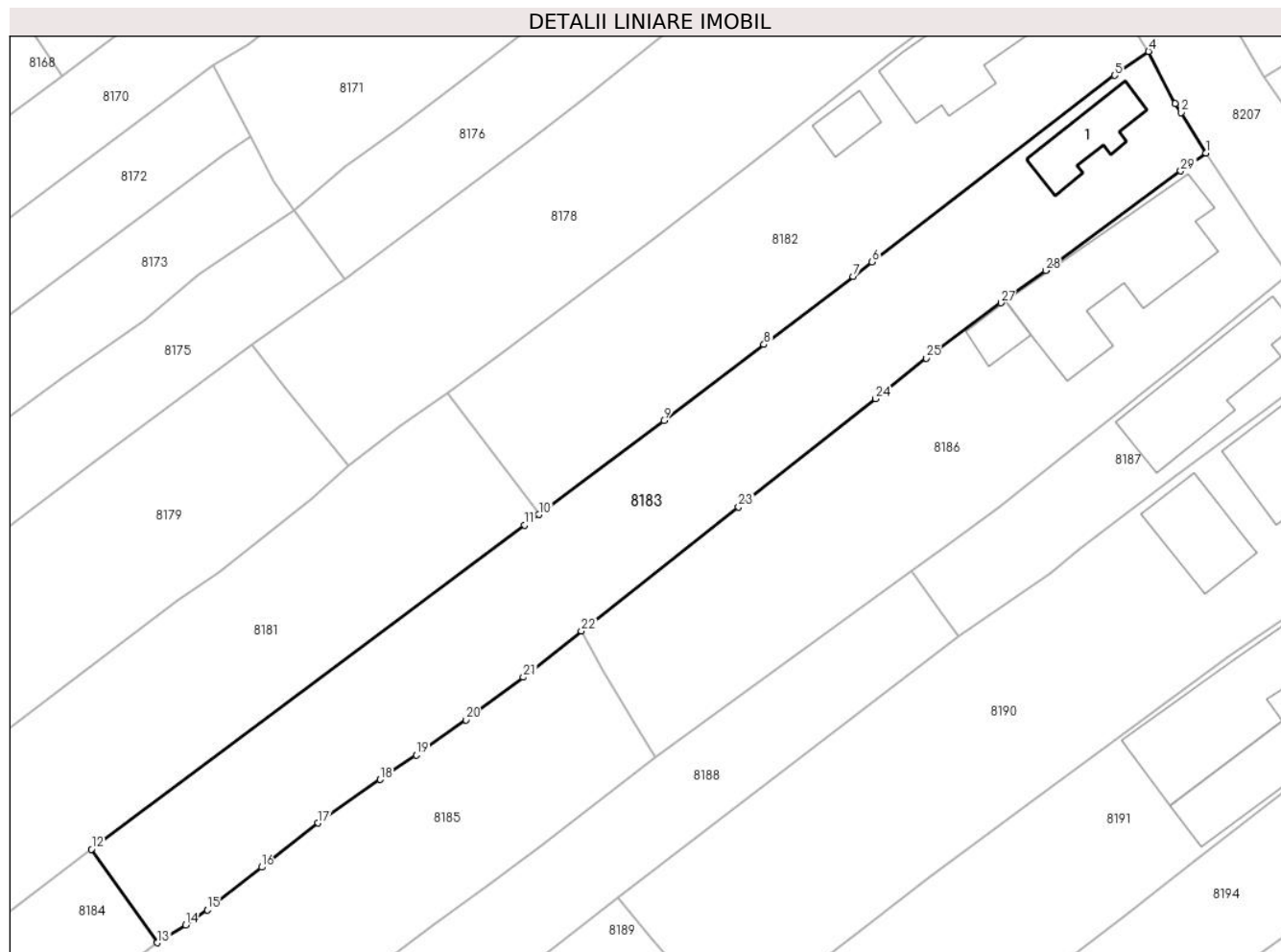
Inscrieri privind dezmembramintele dreptului de proprietate, drepturi reale de garanție și sarcini		Referințe
<b>15448 / 08/09/2004</b>		
Contract De Vanzare Cumparare nr. 6513, din 31/08/2004 emis de NP IVAN CONSTANTIN;		
C1	se noteaza obligatia de intretinere si dreptul de abitatie viagera 1) MIHAI ELENA 2) MIHAI DUMITRU	A1, A1.1

## Anexa Nr. 1 La Partea I

## Teren

Nr cadastral	Suprafața (mp)*	Observații / Referințe
27249	1.666	

\* Suprafața este determinată în planul de proiecție Stereo 70.



## Date referitoare la teren

Crt	Categorie folosință	Intravilan	Suprafața (mp)	Tarla	Parcelă	Nr. topo	Observații / Referințe
81 83	arabil	DA	1.242	T16	1006	-	
81 83	curți construcții	DA	424	T16	1007	-	

## Date referitoare la construcții

Crt	Număr	Destinație construcție	Supraf. (mp)	Situație juridică	Observații / Referințe
A1.1	27249-C1	construcții de locuințe	57	Cu acte	Nr. niveluri:1; S. construita la sol:57 mp; S. construita desfasurata:57 mp; CONSTRUCTIE EXTINSA FARA ACTE

## Lungime Segmente

1) Valorile lungimilor segmentelor sunt obținute din proiecție în plan.

Punct început	X / Y	Punct sfârșit	X / Y	Lungime segment (** (m)
1	581.054,101 386.241,544	2	581.051,51 386.245,801	4.984
3	581.050,882 386.246,731	4	581.048,082 386.252,184	6.13

Punct început	X / Y	Punct sfârșit	X / Y	Lungime segment (** (m)
2	581.051,51 386.245,801	3	581.050,882 386.246,731	1.122
4	581.048,082 386.252,184	5	581.044,523 386.249,679	4.352

Punct început	X / Y	Punct sfârșit	X / Y	Lungime segment (** (m))
5	581.044,523 386.249,679	6	581.019,113 386.230,152	32.046
7	581.017,13 386.228,628	8	581.007,787 386.221,502	11.75
9	580.997,3 386.213,538	10	580.984,216 386.203,708	16.365
11	580.982,725 386.202,619	12	580.937,308 386.168,692	56.69
13	580.944,216 386.158,9	14	580.947,204 386.160,75	3.514
15	580.949,459 386.162,327	16	580.955,14 386.166,809	7.236
17	580.961,08 386.171,428	18	580.967,588 386.175,984	7.944
19	580.971,354 386.178,538	20	580.976,537 386.182,227	6.362
21	580.982,569 386.186,685	22	580.988,645 386.191,511	7.759
23	581.005,132 386.204,497	24	581.019,478 386.215,841	18.289
25	581.024,776 386.220,094	26	581.025,533 386.220,652	0.94
27	581.032,619 386.225,878	28	581.037,302 386.229,262	5.778
29	581.051,453 386.239,669	1	581.054,101 386.241,544	3.245

Punct început	X / Y	Punct sfârșit	X / Y	Lungime segment (** (m))
6	581.019,113 386.230,152	7	581.017,13 386.228,628	2.501
8	581.007,787 386.221,502	9	580.997,3 386.213,538	13.168
10	580.984,216 386.203,708	11	580.982,725 386.202,619	1.846
12	580.937,308 386.168,692	13	580.944,216 386.158,9	11.983
14	580.947,204 386.160,75	15	580.949,459 386.162,327	2.752
16	580.955,14 386.166,809	17	580.961,08 386.171,428	7.525
18	580.967,588 386.175,984	19	580.971,354 386.178,538	4.55
20	580.976,537 386.182,227	21	580.982,569 386.186,685	7.501
22	580.988,645 386.191,511	23	581.005,132 386.204,497	20.987
24	581.019,478 386.215,841	25	581.024,776 386.220,094	6.794
26	581.025,533 386.220,652	27	581.032,619 386.225,878	8.805
28	581.037,302 386.229,262	29	581.051,453 386.239,669	17.566

\*\* Lungimile segmentelor sunt determinate în planul de proiecție Stereo 70 și sunt rotunjite la 1 milimetru.

\*\*\* Distanța dintre puncte este formată din segmente cumulate ce sunt mai mici decât valoarea 1 milimetru.



**DATE DESPRE IMOBILUL NR. 8184**

Oficiul de Cadastru și Publicitate Imobiliară PRAHOVA  
Biroul de Cadastru și Publicitate Imobiliară Ploiești

**A. Partea I. Descrierea imobilului**

TEREN Intravilan

Nr. CF vechi:7176

Nr. cadastral vechi:12479

Adresa: Loc. Ploiestiori, Calea Buzău, Nr. 141, Jud. Prahova

Nr. Crt	Nr cadastral Nr. topografic	Suprafața* (mp)	Observații / Referințe
A1	23188	Din acte: 600 Masurata: 586	Sector cadastral:20 Teren imprejmuit;

**B. Partea II. Proprietari și acte**

Inscrieri privitoare la dreptul de proprietate și alte drepturi reale	Referințe
<b>32703 / 03/07/2009</b>	
Contract De Vanzare-Cumparare nr. 378, din 25/03/1998 emis de NP DAVID ELLA;	
B1	A1
Intabulare, drept de PROPRIETATEcumparare ca bun comun, dobandit prin Conventie, cota actuala 1/1, cota initiala 1/1	
1) CIOCAN GERALD GIULIANO	
2) CIOCAN ELENA	
<b>123811 / 01/11/2019</b>	
Act Administrativ nr. 122719, din 30/10/2019 emis de OCPI PRAHOVA;	
B2	A1
se respinge repositionarea imobilului, intrucat documentatie tehnica nu a fost avizata	

**C. Partea III. SARCINI .**

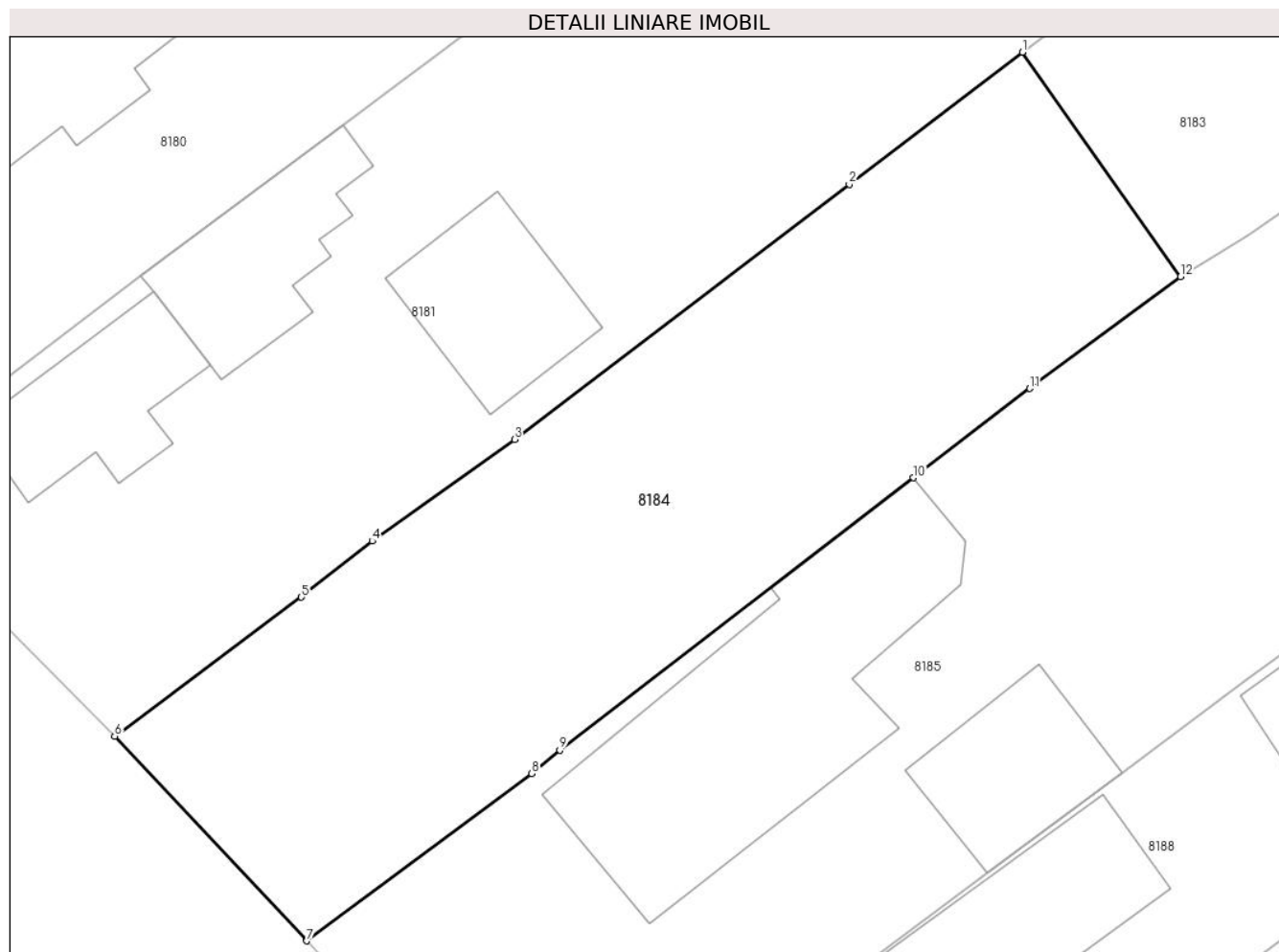
Inscrieri privind dezmembramintele dreptului de proprietate, drepturi reale de garanție și sarcini	Referințe
NU SUNT	

## Anexa Nr. 1 La Partea I

## Teren

Nr cadastral	Suprafața (mp)*	Observații / Referințe
23188	Din acte: 600 Masurata: 586	

\* Suprafața este determinată în planul de proiecție Stereo 70.



## Date referitoare la teren

Crt	Categorie folosință	Intra vilan	Suprafața (mp)	Tarla	Parcelă	Nr. topo	Observații / Referințe
81 84	arabil	DA	586	T16	1005	-	

## Lungime Segmente

1) Valorile lungimilor segmentelor sunt obținute din proiecție în plan.

Punct început	X / Y	Punct sfârșit	X / Y	Lungime segment (** (m)
1	580.937,308 386.168,692	2	580.929,759 386.162,933	9.495
2	580.929,759 386.162,933	3	580.915,15 386.151,79	18.374
3	580.915,15 386.151,79	4	580.908,943 386.147,36	7.626
4	580.908,943 386.147,36	5	580.905,853 386.144,911	3.943
5	580.905,853 386.144,911	6	580.897,712 386.138,839	10.156



Punct început	X / Y	Punct sfârșit	X / Y	Lungime segment (** (m)
6	580.897,712 386.138,839	7	580.906,092 386.129,909	12.246
7	580.906,092 386.129,909	8	580.915,908 386.137,205	12.231
8	580.915,908 386.137,205	9	580.917,126 386.138,232	1.593
9	580.917,126 386.138,232	10	580.932,549 386.150,121	19.474
10	580.932,549 386.150,121	11	580.937,637 386.154,013	6.406
11	580.937,637 386.154,013	12	580.944,216 386.158,9	8.195
12	580.944,216 386.158,9	1	580.937,308 386.168,692	11.983

\*\* Lungimile segmentelor sunt determinate în planul de proiecție Stereo 70 și sunt rotunjite la 1 milimetru.

\*\*\* Distanța dintre puncte este formată din segmente cumulate ce sunt mai mici decât valoarea 1 milimetru.



**DATE DESPRE IMOBILUL NR. 8185**

Oficiul de Cadastru și Publicitate Imobiliară PRAHOVA  
Biroul de Cadastru și Publicitate Imobiliară Ploiești

**A. Partea I. Descrierea imobilului**

TEREN Intravilan

Adresa: Loc. Ploiestiori, Calea Buzău, Nr. 143, Jud. Prahova

Nr. Crt	Nr cadastral Nr. topografic	Suprafața* (mp)	Observații / Referințe
A1		Din acte: 1.500 Masurata: 1.571	Sector cadastral:20 Teren imprejmuit;

**Construcții**

Crt	Nr cadastral Nr. topografic	Adresa	Observații / Referințe
A1.1		Loc. Ploiestiori, Calea Buzău, Nr. 143, Jud. Prahova	Nr. niveluri:2; S. construita la sol:141 mp; S. construita desfasurata:243 mp;
A1.2		Loc. Ploiestiori, Calea Buzău, Nr. 143, Jud. Prahova	Nr. niveluri:1; S. construita la sol:43 mp; S. construita desfasurata:43 mp;

**B. Partea II. Proprietari și acte**

Inscrieri privitoare la dreptul de proprietate și alte drepturi reale		Referințe
/		
Act Notarial nr. 685, din 05/06/2020 emis de NP BOTEZATU IOANA ELEONORA (CM NR. 70/05.06.2020 EMIS DE NP BOTEZATU IOANA ELEONORA);		
B1	Intabulare, drept de PROPRIETATE, dobandit prin Conventie, cota actuala 1/1, cota initiala 1/1 1) FEOLI GIORGIANA	A1, A1.1
Act Notarial nr. 70, din 05/06/2020 emis de NP BOTEZATU IOANA ELEONORA;		
B2	Intabulare, drept de PROPRIETATE, dobandit prin Succesiune, cota actuala 1/1, cota initiala 1/1 1) FEOLI GIORGIANA	A1.2

**C. Partea III. SARCINI**

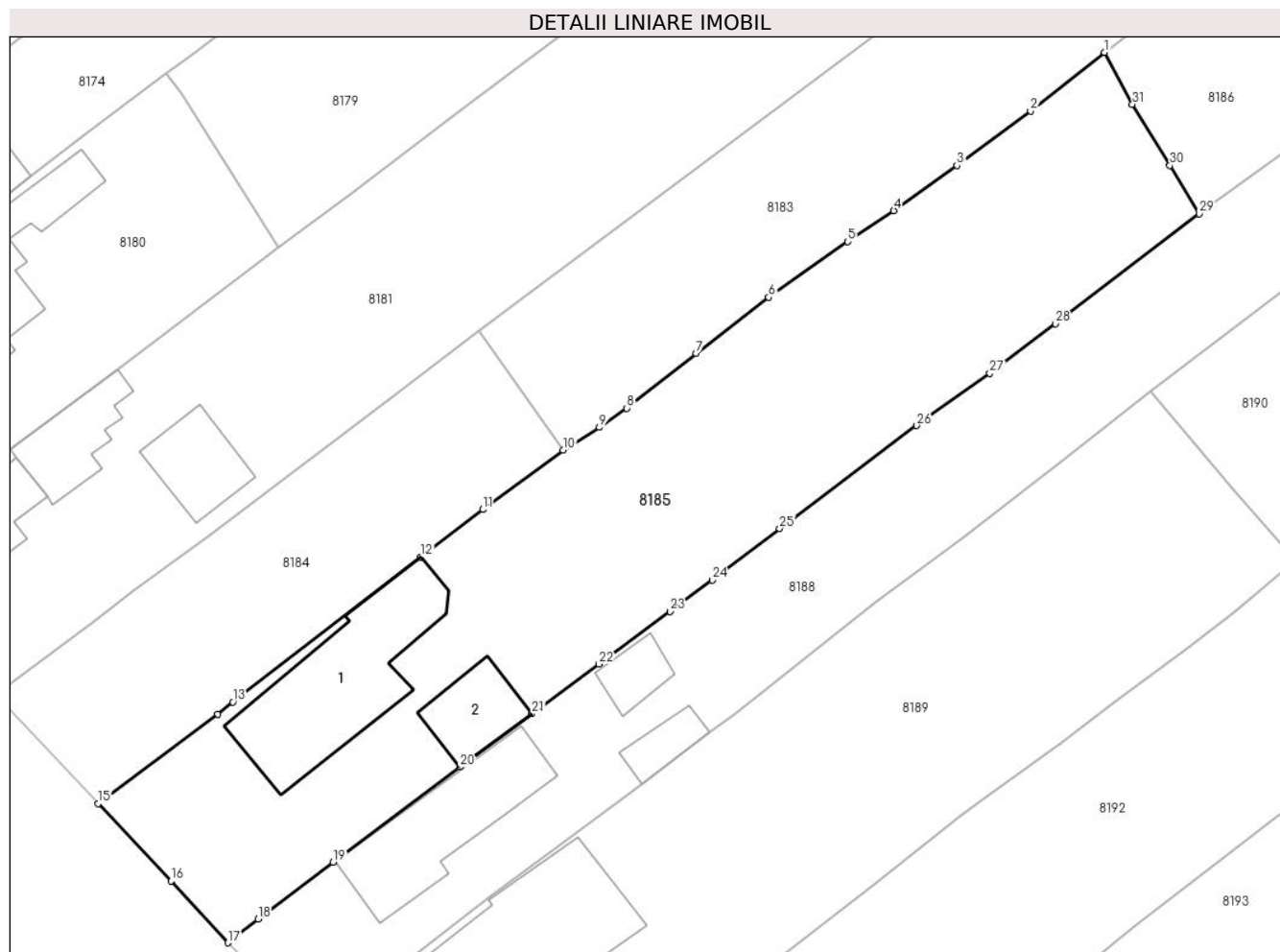
Inscrieri privind dezmembramintele dreptului de proprietate, drepturi reale de garanție și sarcini		Referințe
/		
Act Notarial nr. 685, din 05/06/2020 emis de NP BOTEZATU IOANA ELEONORA (CM NR. 70/05.06.2020 EMIS DE NP BOTEZATU IOANA ELEONORA);		
C1	Intabulare, drept de HABITATIE Drept de habitatie viagera pentru cota de 1/2 din constructia C1, dobandit prin Conventie 1) CONSTANTIN RUXANDRA	A1.1

## Anexa Nr. 1 La Partea I

## Teren

Nr cadastral	Suprafața (mp)*	Observații / Referințe
	Din acte: 1.500 Masurata: 1.571	

\* Suprafața este determinată în planul de proiecție Stereo 70.



## Date referitoare la teren

Crt	Categorie folosință	Intra vilan	Suprafața (mp)	Tarla	Parcelă	Nr. topo	Observații / Referințe
81 85	arabil	DA	966	T16	1011	-	
81 85	curți constructii	DA	605	T16	1012	-	

## Date referitoare la construcții

Crt	Număr	Destinație construcție	Supraf. (mp)	Situație juridică	Observații / Referințe
A1.1		construcții de locuințe	141	Cu acte	Nr. niveluri:2; S. construita la sol:141 mp; S. construita desfasurata:243 mp;
A1.2		construcții anexa	43	Cu acte	Nr. niveluri:1; S. construita la sol:43 mp; S. construita desfasurata:43 mp;

## Lungime Segmente

1) Valorile lungimilor segmentelor sunt obținute din proiecție în plan.

Punct început	X / Y	Punct sfârșit	X / Y	Lungime segment (** (m))
1	580.988,645 386.191,511	2	580.982,569 386.186,685	7.759

Punct început	X / Y	Punct sfârșit	X / Y	Lungime segment (** (m))
2	580.982,569 386.186,685	3	580.976,537 386.182,227	7.501

Punct început	X / Y	Punct sfârșit	X / Y	Lungime segment (** (m))
3	580.976,537 386.182,227	4	580.971,354 386.178,538	6.362
5	580.967,588 386.175,984	6	580.961,08 386.171,428	7.944
7	580.955,14 386.166,809	8	580.949,459 386.162,327	7.236
9	580.947,204 386.160,75	10	580.944,216 386.158,9	3.514
11	580.937,637 386.154,013	12	580.932,549 386.150,121	6.406
13	580.917,126 386.138,232	14	580.915,908 386.137,205	1.593
15	580.906,092 386.129,909	16	580.912,077 386.123,546	8.735
17	580.916,734 386.118,479	18	580.919,214 386.120,431	3.156
19	580.925,365 386.125,096	20	580.935,768 386.132,891	12.999
21	580.941,663 386.137,262	22	580.947,162 386.141,338	6.845
23	580.952,986 386.145,656	24	580.956,464 386.148,235	4.33
25	580.961,992 386.152,465	26	580.973,237 386.160,895	14.054
27	580.979,23 386.165,2	28	580.984,614 386.169,253	6.739
29	580.996,394 386.178,277	30	580.994,001 386.182,233	4.623
31	580.990,931 386.187,247	1	580.988,645 386.191,511	4.838

Punct început	X / Y	Punct sfârșit	X / Y	Lungime segment (** (m))
4	580.971,354 386.178,538	5	580.967,588 386.175,984	4.55
6	580.961,08 386.171,428	7	580.955,14 386.166,809	7.525
8	580.949,459 386.162,327	9	580.947,204 386.160,75	2.752
10	580.944,216 386.158,9	11	580.937,637 386.154,013	8.195
12	580.932,549 386.150,121	13	580.917,126 386.138,232	19.474
14	580.915,908 386.137,205	15	580.906,092 386.129,909	12.231
16	580.912,077 386.123,546	17	580.916,734 386.118,479	6.882
18	580.919,214 386.120,431	19	580.925,365 386.125,096	7.72
20	580.935,768 386.132,891	21	580.941,663 386.137,262	7.339
22	580.947,162 386.141,338	23	580.952,986 386.145,656	7.25
24	580.956,464 386.148,235	25	580.961,992 386.152,465	6.961
26	580.973,237 386.160,895	27	580.979,23 386.165,2	7.379
28	580.984,614 386.169,253	29	580.996,394 386.178,277	14.839
30	580.994,001 386.182,233	31	580.990,931 386.187,247	5.879

\*\* Lungimile segmentelor sunt determinate în planul de proiecție Stereo 70 și sunt rotunjite la 1 milimetru.

\*\*\* Distanța dintre puncte este formată din segmente cumulate ce sunt mai mici decât valoarea 1 milimetru.



**DATE DESPRE IMOBILUL NR. 8186**

Oficiul de Cadastru și Publicitate Imobiliară PRAHOVA  
Biroul de Cadastru și Publicitate Imobiliară Ploiești

**A. Partea I. Descrierea imobilului**

TEREN Intravilan

Nr. CF vechi:1639  
Nr. cadastral vechi:2014

Adresa: Loc. Ploiestiori, Str Prahovei, Nr. 120, Jud. Prahova

Nr. Crt	Nr cadastral Nr. topografic	Suprafața* (mp)	Observații / Referințe
A1	25161	Din acte: 1.297 Masurata: 1.342	Sector cadastral:20 Teren imprejmuit;

**Construcții**

Crt	Nr cadastral Nr. topografic	Adresa	Observații / Referințe
A1.1	25161-C1	Loc. Ploiestiori, Str Prahovei, Nr. 120, Jud. Prahova	Nr. niveluri:2; S. construita la sol:187 mp; S. construita desfasurata:282 mp; Locuinta P+M
A1.2	25161-C2	Loc. Ploiestiori, Str Prahovei, Nr. 120, Jud. Prahova	Nr. niveluri:1; S. construita la sol:24 mp; S. construita desfasurata:24 mp;

**B. Partea II. Proprietari și acte**

Inscrieri privitoare la dreptul de proprietate și alte drepturi reale		Referințe
<b>5449 / 03/03/2006</b>		
Act Notarial nr. 322, din 02/03/2006 emis de NP.DRAGAN NICOLETA;		
B1	Intabulare, drept de PROPRIETATEcumparare ca bun comun, dobandit prin Conventie, cota actuala 1/1, cota initiala 1/1 1) GHEORGHE GHEORGHE 2) GHEORGHE EUGENIA <i>OBSERVATII: (provenita din conversia CF 1639)</i>	A1, A1.1, A1.2

**C. Partea III. SARCINI**

Inscrieri privind dezmembramintele dreptului de proprietate, drepturi reale de garanție și sarcini		Referințe
<b>5449 / 03/03/2006</b>		
Act Notarial nr. 322, din 02/03/2006 emis de NP.DRAGAN NICOLETA;		
C1	Intabulare, drept de HABITATIEviagera cu notarea obligatiei de intretinere 1) GHEORGHE DUMITRU 2) GHEORGHE ARITINA	A1.1, A1.2

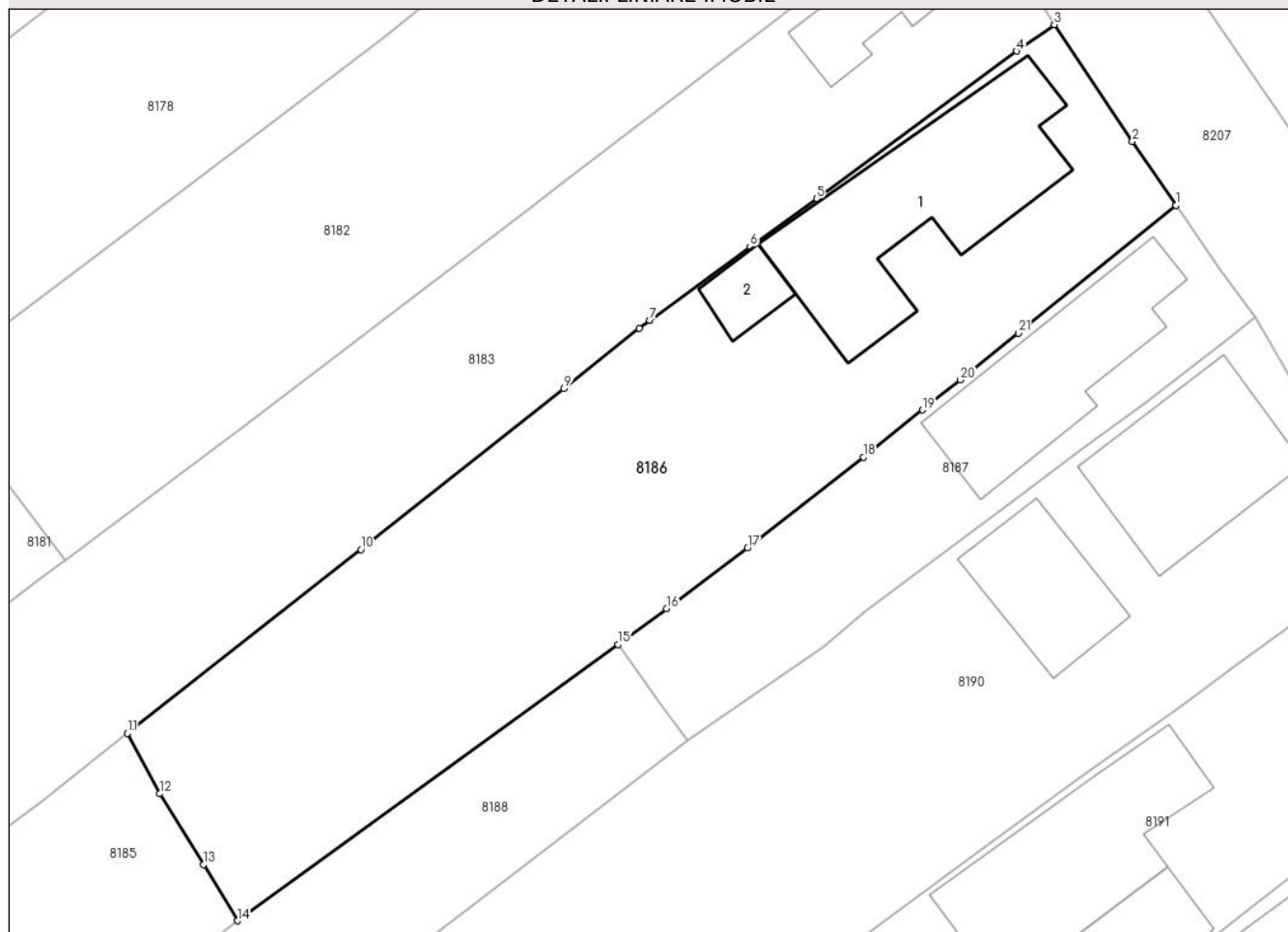
## Anexa Nr. 1 La Partea I

## Teren

Nr cadastral	Suprafața (mp)*	Observații / Referințe
25161	Din acte: 1.297 Masurata: 1.342	

\* Suprafața este determinată în planul de proiecție Stereo 70.

## DETALII LINIARE IMOBIL



## Date referitoare la teren

Crt	Categorie folosință	Intra vilan	Suprafața (mp)	Tarla	Parcelă	Nr. topo	Observații / Referințe
81 86	arabil	DA	617	T16	1009,1010	-	
81 86	curți constructii	DA	724	T16	1008	-	

## Date referitoare la construcții

Crt	Număr	Destinație construcție	Supraf. (mp)	Situație juridică	Observații / Referințe
A1.1	25161-C1	construcții de locuințe	187	Cu acte	Nr. niveluri:2; S. construita la sol:187 mp; S. construita desfasurata:282 mp; Locuinta P+M
A1.2	25161-C2	construcții anexa	24	Cu acte	Nr. niveluri:1; S. construita la sol:24 mp; S. construita desfasurata:24 mp;

## Lungime Segmente

1) Valorile lungimilor segmentelor sunt obținute din proiecție în plan.

Punct început	X / Y	Punct sfârșit	X / Y	Lungime segment (** (m)
1	581.062,684 386.228,782	2	581.059,61 386.233,311	5.474

Punct început	X / Y	Punct sfârșit	X / Y	Lungime segment (** (m)
2	581.059,61 386.233,311	3	581.054,101 386.241,544	9.906



Punct început	X / Y	Punct sfârșit	X / Y	Lungime segment (** (m)
3	581.054,101 386.241,544	4	581.051,453 386.239,669	3.245
5	581.037,302 386.229,262	6	581.032,619 386.225,878	5.778
7	581.025,533 386.220,652	8	581.024,776 386.220,094	0.94
9	581.019,478 386.215,841	10	581.005,132 386.204,497	18.289
11	580.988,645 386.191,511	12	580.990,931 386.187,247	4.838
13	580.994,001 386.182,233	14	580.996,394 386.178,277	4.623
15	581.023,273 386.197,779	16	581.026,717 386.200,328	4.285
17	581.032,433 386.204,586	18	581.040,603 386.210,999	10.386
19	581.044,779 386.214,342	20	581.047,462 386.216,463	3.42
21	581.051,559 386.219,764	1	581.062,684 386.228,782	14.321

Punct început	X / Y	Punct sfârșit	X / Y	Lungime segment (** (m)
4	581.051,453 386.239,669	5	581.037,302 386.229,262	17.566
6	581.032,619 386.225,878	7	581.025,533 386.220,652	8.805
8	581.024,776 386.220,094	9	581.019,478 386.215,841	6.794
10	581.005,132 386.204,497	11	580.988,645 386.191,511	20.987
12	580.990,931 386.187,247	13	580.994,001 386.182,233	5.879
14	580.996,394 386.178,277	15	581.023,273 386.197,779	33.209
16	581.026,717 386.200,328	17	581.032,433 386.204,586	7.128
18	581.040,603 386.210,999	19	581.044,779 386.214,342	5.349
20	581.047,462 386.216,463	21	581.051,559 386.219,764	5.261

\*\* Lungimile segmentelor sunt determinate în planul de proiecție Stereo 70 și sunt rotunjite la 1 milimetru.

\*\*\* Distanța dintre puncte este formată din segmente cumulate ce sunt mai mici decât valoarea 1 milimetru.



**DATE DESPRE IMOBILUL NR. 8187**

Oficiul de Cadastru și Publicitate Imobiliară PRAHOVA  
Biroul de Cadastru și Publicitate Imobiliară Ploiești

**A. Partea I. Descrierea imobilului**

TEREN Intravilan

Adresa: Loc. Ploiestiori, Str Prahovei, Nr. 122, Jud. Prahova

Nr. Crt	Nr cadastral Nr. topografic	Suprafața* (mp)	Observații / Referințe
A1		Din acte: 400 Masurata: 451	Sector cadastral:20 Teren imprejmuit;

**Construcții**

Crt	Nr cadastral Nr. topografic	Adresa	Observații / Referințe
A1.1		Loc. Ploiestiori, Str Prahovei, Nr. 122, Jud. Prahova	Nr. niveluri:1; S. construita la sol:125 mp; S. construita desfasurata:125 mp; Locuinta P

**B. Partea II. Proprietari și acte**

Inscrieri privitoare la dreptul de proprietate și alte drepturi reale		Referințe
/		
Act Notarial nr. 58, din 03/05/2004 emis de NP BOTEZATU ION;		
B1	Intabulare, drept de PROPRIETATE, dobandit prin Succesiune, cota actuala 1/2, cota initiala 1/2 1) DUMITRU VALENTIN	A1, A1.1
B2	Intabulare, drept de PROPRIETATE, dobandit prin Succesiune, cota actuala 1/2, cota initiala 1/2 1) SARARU MARIANA	A1, A1.1

**C. Partea III. SARCINI .**

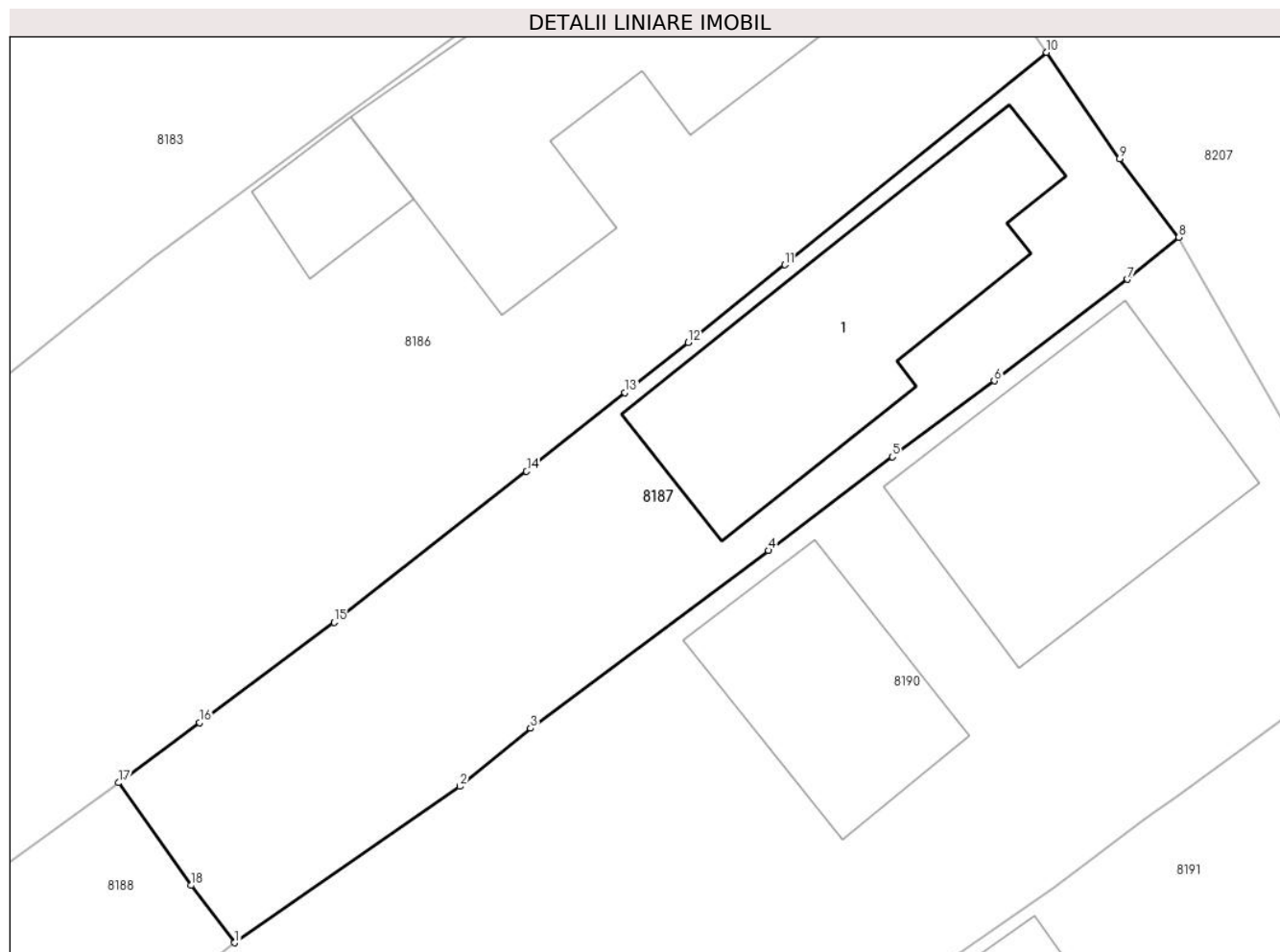
Inscrieri privind dezmembramintele dreptului de proprietate, drepturi reale de garanție și sarcini	Referințe
NU SUNT	

## Anexa Nr. 1 La Partea I

## Teren

Nr cadastral	Suprafața (mp)*	Observații / Referințe
	Din acte: 400 Masurata: 451	

\* Suprafața este determinată în planul de proiecție Stereo 70.



## Date referitoare la teren

Crt	Categorie folosință	Intra vilan	Suprafața (mp)	Tarla	Parcelă	Nr. topo	Observații / Referințe
81 87	curți construcții	DA	451	T16	1016	-	

## Date referitoare la construcții

Crt	Număr	Destinație construcție	Supraf. (mp)	Situație juridică	Observații / Referințe
A1.1		construcții de locuințe	125	Cu acte	Nr. niveluri:1; S. construita la sol:125 mp; S. construita desfasurata:125 mp; Locuinta P

## Lungime Segmente

1) Valorile lungimilor segmentelor sunt obținute din proiecție în plan.

Punct început	X / Y	Punct sfârșit	X / Y	Lungime segment (** (m)
1	581.028,208 386.190,987	2	581.037,773 386.197,626	11.643
2	581.037,773 386.197,626	3	581.040,769 386.200,095	3.882
3	581.040,769 386.200,095	4	581.050,87 386.207,638	12.607

Punct început	X / Y	Punct sfârșit	X / Y	Lungime segment (** (m)
4	581.050,87 386.207,638	5	581.056,132 386.211,617	6.597
5	581.056,132 386.211,617	6	581.060,462 386.214,84	5.398
6	581.060,462 386.214,84	7	581.066,115 386.219,151	7.109
7	581.066,115 386.219,151	8	581.068,298 386.220,937	2.821
8	581.068,298 386.220,937	9	581.065,769 386.224,258	4.174
9	581.065,769 386.224,258	10	581.062,684 386.228,782	5.476
10	581.062,684 386.228,782	11	581.051,559 386.219,764	14.321
11	581.051,559 386.219,764	12	581.047,462 386.216,463	5.261
12	581.047,462 386.216,463	13	581.044,779 386.214,342	3.42
13	581.044,779 386.214,342	14	581.040,603 386.210,999	5.349
14	581.040,603 386.210,999	15	581.032,433 386.204,586	10.386
15	581.032,433 386.204,586	16	581.026,717 386.200,328	7.128
16	581.026,717 386.200,328	17	581.023,273 386.197,779	4.285
17	581.023,273 386.197,779	18	581.026,36 386.193,419	5.342
18	581.026,36 386.193,419	1	581.028,208 386.190,987	3.054

\*\* Lungimile segmentelor sunt determinate în planul de proiecție Stereo 70 și sunt rotunjite la 1 milimetru.

\*\*\* Distanța dintre puncte este formată din segmente cumulate ce sunt mai mici decât valoarea 1 milimetru.



**DATE DESPRE IMOBILUL NR. 8188**

Oficiul de Cadastru și Publicitate Imobiliară PRAHOVA  
Biroul de Cadastru și Publicitate Imobiliară Ploiești

**A. Partea I. Descrierea imobilului**

TEREN Intravilan

Adresa: Loc. Ploiestiori, Calea Buzău, Nr. 145, Jud. Prahova

Nr. Crt	Nr cadastral Nr. topografic	Suprafața* (mp)	Observații / Referințe
A1	26945	Din acte: 1.288 Masurata: 1.250	Sector cadastral:20 Teren imprejmuit;

**Construcții**

Crt	Nr cadastral Nr. topografic	Adresa	Observații / Referințe
A1.1	26945-C1	Loc. Ploiestiori, Calea Buzău, Nr. 145, Jud. Prahova	Nr. niveluri:3; S. construita la sol:104 mp; S. construita desfasurata:158 mp;
A1.2	26945-C2	Loc. Ploiestiori, Calea Buzău, Nr. 145, Jud. Prahova	Nr. niveluri:1; S. construita la sol:22 mp; S. construita desfasurata:22 mp;
A1.3	26945-C3	Loc. Ploiestiori, Calea Buzău, Nr. 145, Jud. Prahova	Nr. niveluri:1; S. construita la sol:21 mp; S. construita desfasurata:21 mp;

**B. Partea II. Proprietari și acte**

Inscrieri privitoare la dreptul de proprietate și alte drepturi reale		Referințe
<b>26565 / 17/03/2016</b>		
Act Administrativ nr. 13982, din 04/03/1994 emis de COMISIA JUDETEANA PRAHOVA (act notarial nr. 8697/19-07-1988 emis de NOTARIATUL DE STAT PRAHOVA; act administrativ nr. 36/30-12-1992 emis de CONSILIUL LOCAL BLEJOI;);		
B1	Intabulare, drept de PROPRIETATE, dobandit prin Constituire, cota actuala 1/1, cota initiala 1/1 1) IANCU VALENTIN- MIHAIL	A1
B2	Intabulare, drept de PROPRIETATE, dobandit prin Conventie, cota actuala 1/1, cota initiala 1/1 1) IANCU VALENTIN- MIHAIL	A1.1, A1.2, A1.3

**C. Partea III. SARCINI .**

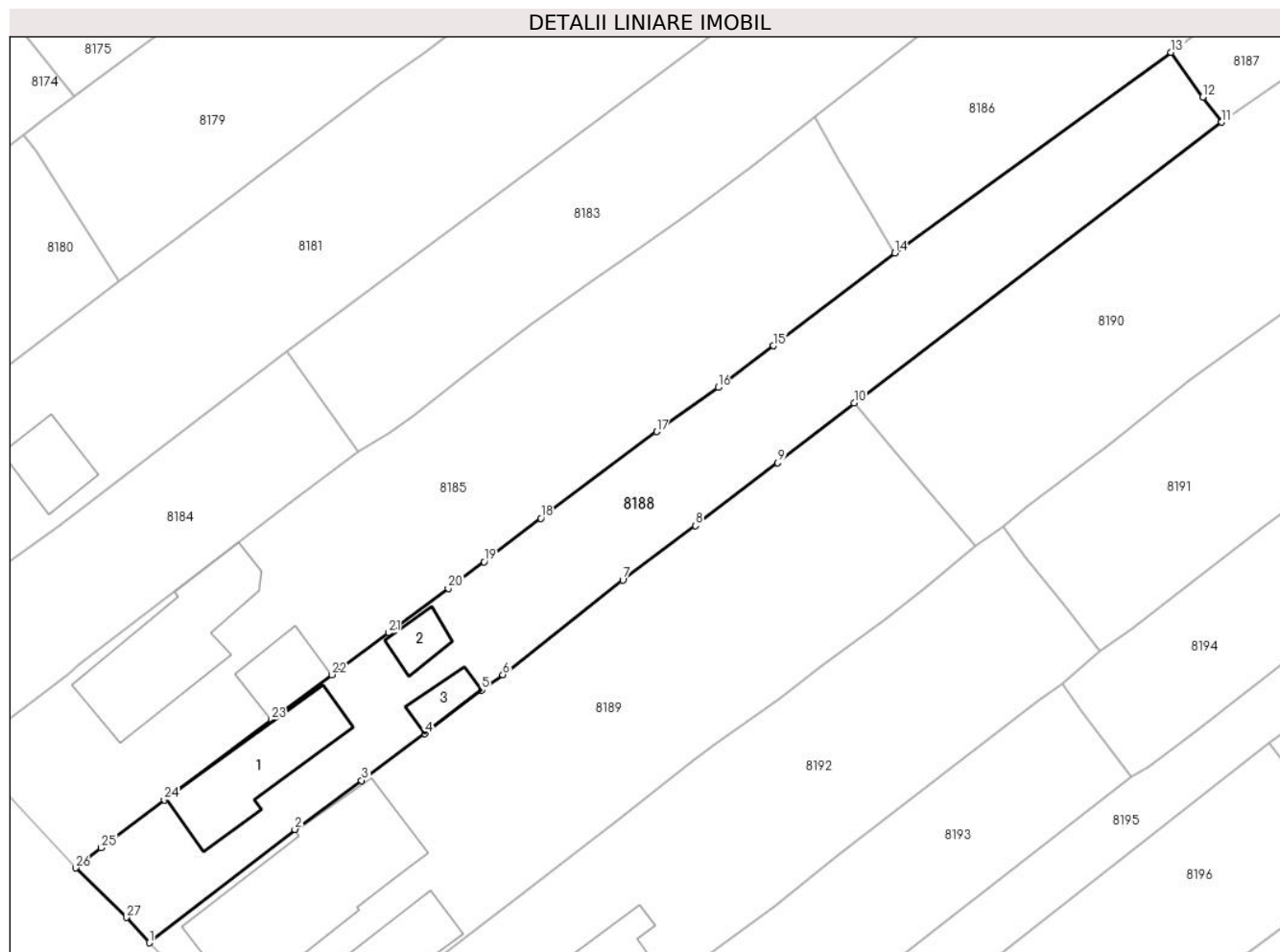
Inscrieri privind dezmembramintele dreptului de proprietate, drepturi reale de garanție și sarcini	Referințe
NU SUNT	

## Anexa Nr. 1 La Partea I

## Teren

Nr cadastral	Suprafața (mp)*	Observații / Referințe
26945	Din acte: 1.288 Masurata: 1.250	

\* Suprafața este determinată în planul de proiecție Stereo 70.



## Date referitoare la teren

Crt	Categorie folosință	Intra vilan	Suprafața (mp)	Tarla	Parcelă	Nr. topo	Observații / Referințe
81 88	arabil	DA	809	T16	1014,1015	-	
81 88	curți construcții	DA	442	T16	1013	-	

## Date referitoare la construcții

Crt	Număr	Destinație construcție	Supraf. (mp)	Situație juridică	Observații / Referințe
A1.1	26945-C1	construcții de locuințe	Din acte: 0 Masurata: 104	Cu acte	Nr. niveluri:3; S. construita la sol:104 mp; S. construita desfasurata:158 mp;
A1.2	26945-C2	construcții anexa	Din acte: 0 Masurata: 22	Cu acte	Nr. niveluri:1; S. construita la sol:22 mp; S. construita desfasurata:22 mp;
A1.3	26945-C3	construcții anexa	Din acte: 0 Masurata: 21	Cu acte	Nr. niveluri:1; S. construita la sol:21 mp; S. construita desfasurata:21 mp;

## Lungime Segmente

1) Valorile lungimilor segmentelor sunt obținute din proiecție în plan.

Punct început	X / Y	Punct sfârșit	X / Y	Lungime segment (** (m)	Punct început	X / Y	Punct sfârșit	X / Y	Lungime segment (** (m)
---------------	-------	---------------	-------	-------------------------	---------------	-------	---------------	-------	-------------------------



Punct început	X / Y	Punct sfârșit	X / Y	Lungime segment (** (m)
1	580.923,891 386.111,198	2	580.938,064 386.122,222	17.956
3	580.944,561 386.126,987	4	580.950,713 386.131,529	7.647
5	580.956,252 386.135,77	6	580.958,295 386.137,267	2.533
7	580.969,951 386.146,489	8	580.977,046 386.151,749	8.832
9	580.985,029 386.157,867	10	580.992,444 386.163,675	9.419
11	581.028,208 386.190,987	12	581.026,36 386.193,419	3.054
13	581.023,273 386.197,779	14	580.996,394 386.178,277	33.209
15	580.984,614 386.169,253	16	580.979,23 386.165,2	6.739
17	580.973,237 386.160,895	18	580.961,992 386.152,465	14.054
19	580.956,464 386.148,235	20	580.952,986 386.145,656	4.33
21	580.947,162 386.141,338	22	580.941,663 386.137,262	6.845
23	580.935,768 386.132,891	24	580.925,365 386.125,096	12.999
25	580.919,214 386.120,431	26	580.916,734 386.118,479	3.156
27	580.921,686 386.113,664	1	580.923,891 386.111,198	3.308

Punct început	X / Y	Punct sfârșit	X / Y	Lungime segment (** (m)
2	580.938,064 386.122,222	3	580.944,561 386.126,987	8.057
4	580.950,713 386.131,529	5	580.956,252 386.135,77	6.976
6	580.958,295 386.137,267	7	580.969,951 386.146,489	14.863
8	580.977,046 386.151,749	9	580.985,029 386.157,867	10.058
10	580.992,444 386.163,675	11	581.028,208 386.190,987	45.0
12	581.026,36 386.193,419	13	581.023,273 386.197,779	5.342
14	580.996,394 386.178,277	15	580.984,614 386.169,253	14.839
16	580.979,23 386.165,2	17	580.973,237 386.160,895	7.379
18	580.961,992 386.152,465	19	580.956,464 386.148,235	6.961
20	580.952,986 386.145,656	21	580.947,162 386.141,338	7.25
22	580.941,663 386.137,262	23	580.935,768 386.132,891	7.339
24	580.925,365 386.125,096	25	580.919,214 386.120,431	7.72
26	580.916,734 386.118,479	27	580.921,686 386.113,664	6.907

\*\* Lungimile segmentelor sunt determinate în planul de proiecție Stereo 70 și sunt rotunjite la 1 milimetru.

\*\*\* Distanța dintre puncte este formată din segmente cumulate ce sunt mai mici decât valoarea 1 milimetru.



**DATE DESPRE IMOBILUL NR. 8189**

Oficiul de Cadastru și Publicitate Imobiliară PRAHOVA  
Biroul de Cadastru și Publicitate Imobiliară Ploiești

**A. Partea I. Descrierea imobilului**

TEREN Intravilan

Adresa: Loc. Ploiestiori, Calea Buzau, Nr. 147, Jud. Prahova

Nr. Crt	Nr cadastral Nr. topografic	Suprafața* (mp)	Observații / Referințe
A1		Din acte: 1.609 Masurata: 1.563	Sector cadastral:20 Teren imprejmuit;

**Construcții**

Crt	Nr cadastral Nr. topografic	Adresa	Observații / Referințe
A1.1		Loc. Ploiestiori, Calea Buzau, Nr. 147, Jud. Prahova	Nr. niveluri:2; S. construita la sol:218 mp; S. construita desfasurata:353 mp;

**B. Partea II. Proprietari și acte**

Inscrieri privitoare la dreptul de proprietate și alte drepturi reale		Referințe
/		
Act Notarial nr. 89, din 30/03/2017 emis de NP POPESCU DELIA ELENA;		
B1	Intabulare, drept de PROPRIETATE, dobandit prin Succesiune, cota actuala 1/2, cota initiala 1/2 1) SABADAC ANA-MARIA	A1, A1.1
B2	Intabulare, drept de PROPRIETATE, dobandit prin Succesiune, cota actuala 1/2, cota initiala 1/2 1) ALBU LARISA-COSTINA	A1, A1.1

**C. Partea III. SARCINI .**

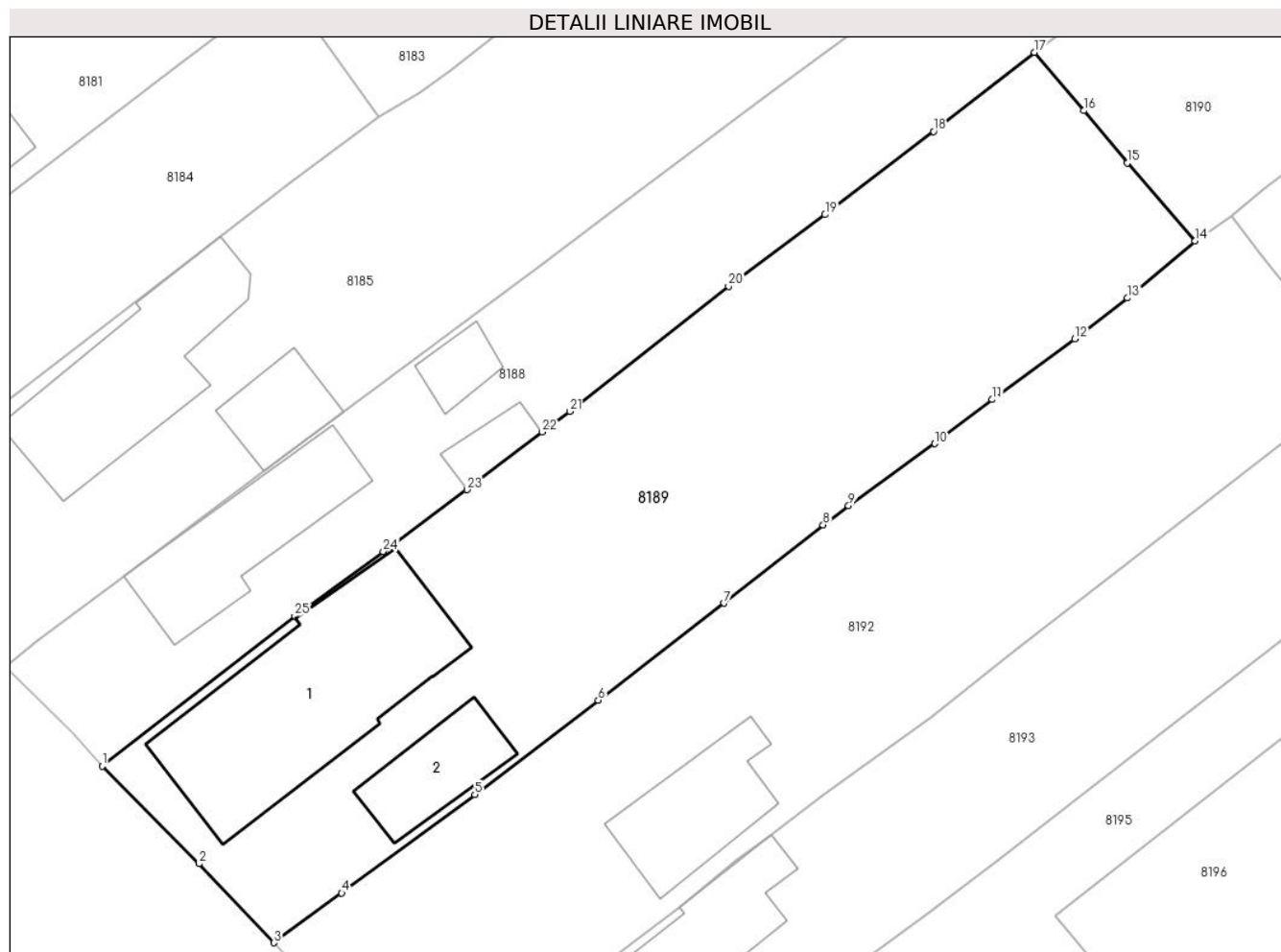
Inscrieri privind dezmembramintele dreptului de proprietate, drepturi reale de garanție și sarcini	Referințe
NU SUNT	

## Anexa Nr. 1 La Partea I

## Teren

Nr cadastral	Suprafața (mp)*	Observații / Referințe
	Din acte: 1.609 Masurata: 1.563	

\* Suprafața este determinată în planul de proiecție Stereo 70.



## Date referitoare la teren

Crt	Categorie folosință	Intra vilan	Suprafața (mp)	Tarla	Parcelă	Nr. topo	Observații / Referințe
81 89	arabil	DA	985	T16	1019	-	
81 89	curți construcții	DA	578	T16	1020	-	

## Date referitoare la construcții

Crt	Număr	Destinație construcție	Supraf. (mp)	Situație juridică	Observații / Referințe
A1.1		construcții de locuințe	218	Cu acte	Nr. niveluri:2; S. construita la sol:218 mp; S. construita desfasurata:353 mp;
A1.2		construcții anexa	57	Fara acte	Nr. niveluri:1; S. construita la sol:57 mp; S. construita desfasurata:57 mp;

## Lungime Segmente

1) Valorile lungimilor segmentelor sunt obținute din proiecție în plan.

Punct început	X / Y	Punct sfârșit	X / Y	Lungime segment (** (m)
1	580.923,891 386.111,198	2	580.931,008 386.104,02	10.108

Punct început	X / Y	Punct sfârșit	X / Y	Lungime segment (** (m)
2	580.931,008 386.104,02	3	580.936,531 386.098,21	8.016

Punct început	X / Y	Punct sfârșit	X / Y	Lungime segment (** (m)
3	580.936,531 386.098,21	4	580.941,507 386.101,876	6.181
5	580.951,304 386.109,111	6	580.960,369 386.116,05	11.416
7	580.969,631 386.123,17	8	580.976,906 386.128,93	9.279
9	580.978,775 386.130,339	10	580.985,122 386.134,909	7.821
11	580.989,34 386.138,151	12	580.995,426 386.142,616	7.548
13	580.999,292 386.145,617	14	581.004,27 386.149,818	6.514
15	580.999,282 386.155,548	16	580.996,083 386.159,385	4.996
17	580.992,444 386.163,675	18	580.985,029 386.157,867	9.419
19	580.977,046 386.151,749	20	580.969,951 386.146,489	8.832
21	580.958,295 386.137,267	22	580.956,252 386.135,77	2.533
23	580.950,713 386.131,529	24	580.944,561 386.126,987	7.647
25	580.938,064 386.122,222	1	580.923,891 386.111,198	17.956

Punct început	X / Y	Punct sfârșit	X / Y	Lungime segment (** (m)
4	580.941,507 386.101,876	5	580.951,304 386.109,111	12.179
6	580.960,369 386.116,05	7	580.969,631 386.123,17	11.682
8	580.976,906 386.128,93	9	580.978,775 386.130,339	2.341
10	580.985,122 386.134,909	11	580.989,34 386.138,151	5.32
12	580.995,426 386.142,616	13	580.999,292 386.145,617	4.894
14	581.004,27 386.149,818	15	580.999,282 386.155,548	7.597
16	580.996,083 386.159,385	17	580.992,444 386.163,675	5.626
18	580.985,029 386.157,867	19	580.977,046 386.151,749	10.058
20	580.969,951 386.146,489	21	580.958,295 386.137,267	14.863
22	580.956,252 386.135,77	23	580.950,713 386.131,529	6.976
24	580.944,561 386.126,987	25	580.938,064 386.122,222	8.057

\*\* Lungimile segmentelor sunt determinate în planul de proiecție Stereo 70 și sunt rotunjite la 1 milimetru.

\*\*\* Distanța dintre puncte este formată din segmente cumulate ce sunt mai mici decât valoarea 1 milimetru.



**DATE DESPRE IMOBILUL NR. 8190**

Oficiul de Cadastru și Publicitate Imobiliară PRAHOVA  
Biroul de Cadastru și Publicitate Imobiliară Ploiești

**A. Partea I. Descrierea imobilului**

TEREN Intravilan

Nr. CF vechi:4400  
Nr. cadastral vechi:1904

Adresa: Loc. Ploiestiori, Str Prahovei, Nr. 124, Jud. Prahova, T16, Cc1017, A1018

Nr. Crt	Nr cadastral Nr. topografic	Suprafața* (mp)	Observații / Referințe
A1	20815	Din acte: 1.694 Masurata: 1.718	Sector cadastral:20 Teren imprejmuit;

**Construcții**

Crt	Nr cadastral Nr. topografic	Adresa	Observații / Referințe
A1.1	20815-C1	Loc. Ploiestiori, Str Prahovei, Nr. 124, Jud. Prahova, T16, Cc1017, A1018	Nr. niveluri:2; S. construita la sol:124 mp; S. construita desfasurata:248 mp;
A1.2	20815-C2	Loc. Ploiestiori, Str Prahovei, Nr. 124, Jud. Prahova, T16, Cc1017, A1018	Nr. niveluri:1; S. construita la sol:75 mp; S. construita desfasurata:75 mp;

**B. Partea II. Proprietari și acte**

Inscrieri privitoare la dreptul de proprietate și alte drepturi reale		Referințe
<b>70315 / 05/07/2019</b>		
Act Administrativ nr. 9875, din 20/06/2019 emis de PRIMARIA COMUNEI BLEJROI (act administrativ nr seria Cg nr.0533047 din 28.11.1958, emis de Sfatul Popular Ploiestiori;act administrativ nr 9846 din 19.06.2019, emis de PRIMARIA COMUNEI BLEJROI;act administrativ nr 7 din 11.06.1990, emis de PRIMARIA COMUNEI BLEJROI;act administrativ nr 36501 din 08.04.2019, emis de OCPI PRAHOVA);		
B5	se repositioneaza imobilul conform documentatiei tehnice avizate	A1, A1.1, A1.2
B6	se indreapta eroarea materiala strecurata in cuprinsul prezentei carti funciare in sensul ca terenul are categoria curti constructii pentru o suprafata de 594 mp si categoria de folosinta arabil pentru suprafta de 1100 mp	A1
<b>91695 / 30/08/2019</b>		
Act Notarial nr. 798, din 29/08/2019 emis de NP Calin Mirela;		
B7	Intabulare, drept de PROPRIETATEdonatie, dobandit prin Conventie, cota actuala 1/1, cota initiala 1/1 1) MIHAI GEORGETA	A1
B8	Intabulare, drept de PROPRIETATEdonatie, dobandit prin Conventie, cota actuala 1/1, cota initiala 1/1 1) MIHAI GEORGETA	A1.1, A1.2

**C. Partea III. SARCINI .**

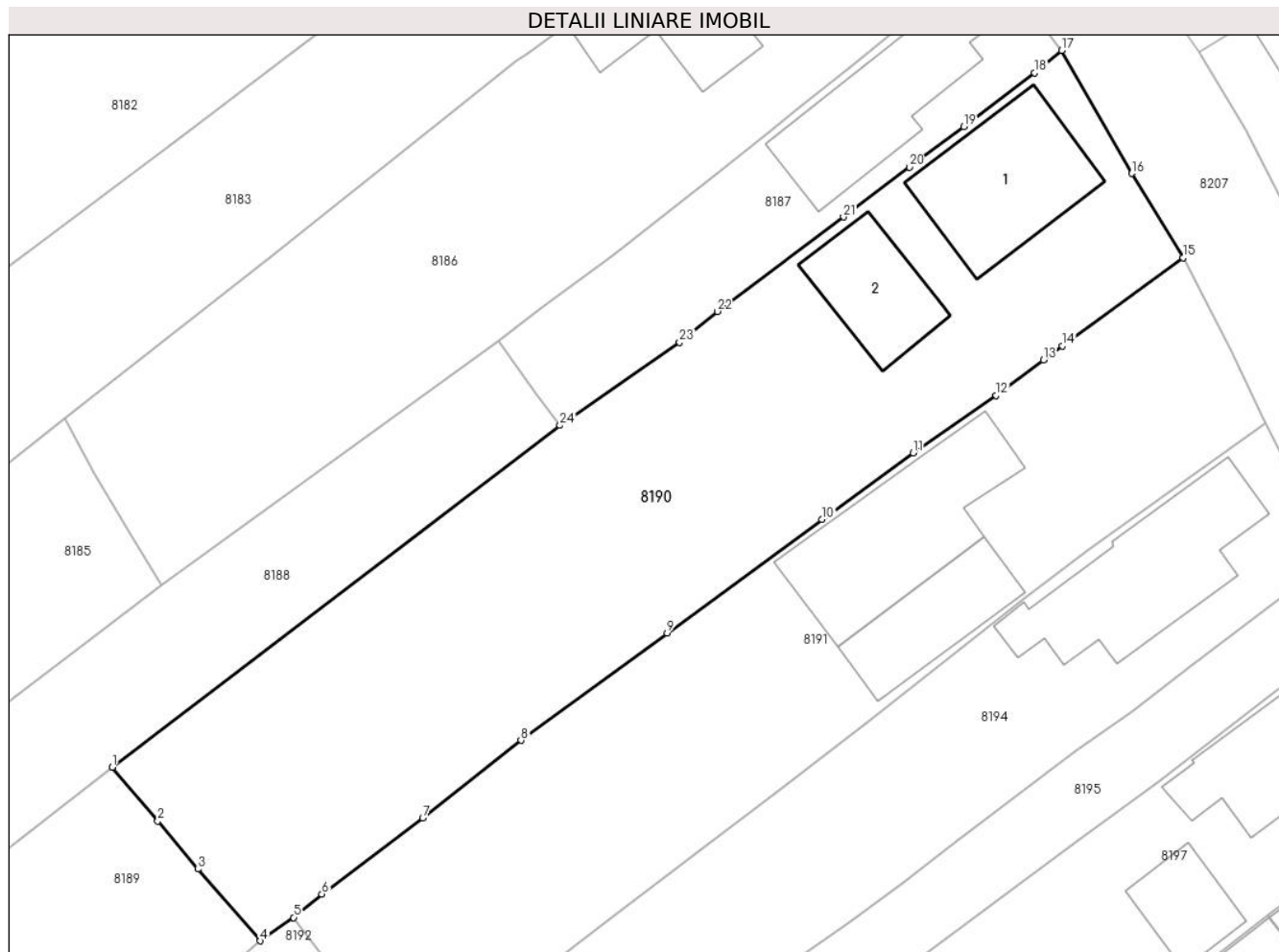
Inscrieri privind dezmembramintele dreptului de proprietate, drepturi reale de garanție și sarcini	Referințe
NU SUNT	

## Anexa Nr. 1 La Partea I

## Teren

Nr cadastral	Suprafața (mp)*	Observații / Referințe
20815	Din acte: 1.694 Masurata: 1.718	

\* Suprafața este determinată în planul de proiecție Stereo 70.



## Date referitoare la teren

Crt	Categorie folosință	Intra vilan	Suprafața (mp)	Tarla	Parcelă	Nr. topo	Observații / Referințe
81 90	arabil	DA	1.029	T16	1018	-	
81 90	curți construcții	DA	688	T16	1017	-	

## Date referitoare la construcții

Crt	Număr	Destinație construcție	Supraf. (mp)	Situație juridică	Observații / Referințe
A1.1	20815-C1	construcții de locuințe	124	Cu acte	Nr. niveluri:2; S. construita la sol:124 mp; S. construita desfasurata:248 mp;
A1.2	20815-C2	construcții anexa	75	Cu acte	Nr. niveluri:1; S. construita la sol:75 mp; S. construita desfasurata:75 mp;

## Lungime Segmente

1) Valorile lungimilor segmentelor sunt obținute din proiecție în plan.

Punct început	X / Y	Punct sfârșit	X / Y	Lungime segment (** (m))
1	580.992,444 386.163,675	2	580.996,083 386.159,385	5.626

Punct început	X / Y	Punct sfârșit	X / Y	Lungime segment (** (m))
2	580.996,083 386.159,385	3	580.999,282 386.155,548	4.996



Punct început	X / Y	Punct sfârșit	X / Y	Lungime segment (** (m)
3	580.999,282 386.155,548	4	581.004,27 386.149,818	7.597
5	581.006,928 386.151,68	6	581.009,187 386.153,546	2.93
7	581.017,242 386.159,648	8	581.025,091 386.165,842	9.999
9	581.036,778 386.174,402	10	581.049,16 386.183,471	15.348
11	581.056,435 386.188,8	12	581.063,06 386.193,386	8.057
13	581.066,837 386.196,226	14	581.068,352 386.197,33	1.875
15	581.077,995 386.204,384	16	581.073,884 386.211,106	7.879
17	581.068,298 386.220,937	18	581.066,115 386.219,151	2.821
19	581.060,462 386.214,84	20	581.056,132 386.211,617	5.398
21	581.050,87 386.207,638	22	581.040,769 386.200,095	12.607
23	581.037,773 386.197,626	24	581.028,208 386.190,987	11.643

Punct început	X / Y	Punct sfârșit	X / Y	Lungime segment (** (m)
4	581.004,27 386.149,818	5	581.006,928 386.151,68	3.245
6	581.009,187 386.153,546	7	581.017,242 386.159,648	10.105
8	581.025,091 386.165,842	9	581.036,778 386.174,402	14.487
10	581.049,16 386.183,471	11	581.056,435 386.188,8	9.018
12	581.063,06 386.193,386	13	581.066,837 386.196,226	4.726
14	581.068,352 386.197,33	15	581.077,995 386.204,384	11.948
16	581.073,884 386.211,106	17	581.068,298 386.220,937	11.307
18	581.066,115 386.219,151	19	581.060,462 386.214,84	7.109
20	581.056,132 386.211,617	21	581.050,87 386.207,638	6.597
22	581.040,769 386.200,095	23	581.037,773 386.197,626	3.882
24	581.028,208 386.190,987	1	580.992,444 386.163,675	45.0

\*\* Lungimile segmentelor sunt determinate în planul de proiecție Stereo 70 și sunt rotunjite la 1 milimetru.

\*\*\* Distanța dintre puncte este formată din segmente cumulate ce sunt mai mici decât valoarea 1 milimetru.



**DATE DESPRE IMOBILUL NR. 8191**

Oficiul de Cadastru și Publicitate Imobiliară PRAHOVA  
Biroul de Cadastru și Publicitate Imobiliară Ploiești

**A. Partea I. Descrierea imobilului**

TEREN Intravilan

Adresa: Loc. Ploiestiori, Str Prahovei, Nr. 126, Jud. Prahova

Nr. Crt	Nr cadastral Nr. topografic	Suprafața* (mp)	Observații / Referințe
A1		Din acte: 1.351 Masurata: 1.314	Sector cadastral:20 Teren imprejmuit;

**Construcții**

Crt	Nr cadastral Nr. topografic	Adresa	Observații / Referințe
A1.1		Loc. Ploiestiori, Str Prahovei, Nr. 126, Jud. Prahova	Nr. niveluri:1; S. construita la sol:155 mp; S. construita desfasurata:155 mp; Locuinta P
A1.2		Loc. Ploiestiori, Str Prahovei, Nr. 126, Jud. Prahova	Nr. niveluri:1; S. construita la sol:80 mp; S. construita desfasurata:80 mp; Anexa P

**B. Partea II. Proprietari și acte**

Inscrieri privitoare la dreptul de proprietate și alte drepturi reale		Referințe
/		
Act Notarial nr. 14858, din 16/08/1994 emis de NOTARIATU LDE STAT JUDETEAN PRAHOVA;		
B1	Intabulare, drept de PROPRIETATE, dobandit prin Conventie, cota actuala 1/1, cota initiala 1/1 1) CRISTESCU VICTOR 2) CRISTESCU FLORICA	A1
Act Administrativ nr. 12, din 17/03/1998 emis de PRIMARIA COMUNEI BLEJOI;		
B2	Intabulare, drept de PROPRIETATE, dobandit prin Construire, cota actuala 1/1, cota initiala 1/1 1) CRISTESCU VICTOR 2) CRISTESCU FLORICA	A1.1, A1.2

**C. Partea III. SARCINI .**

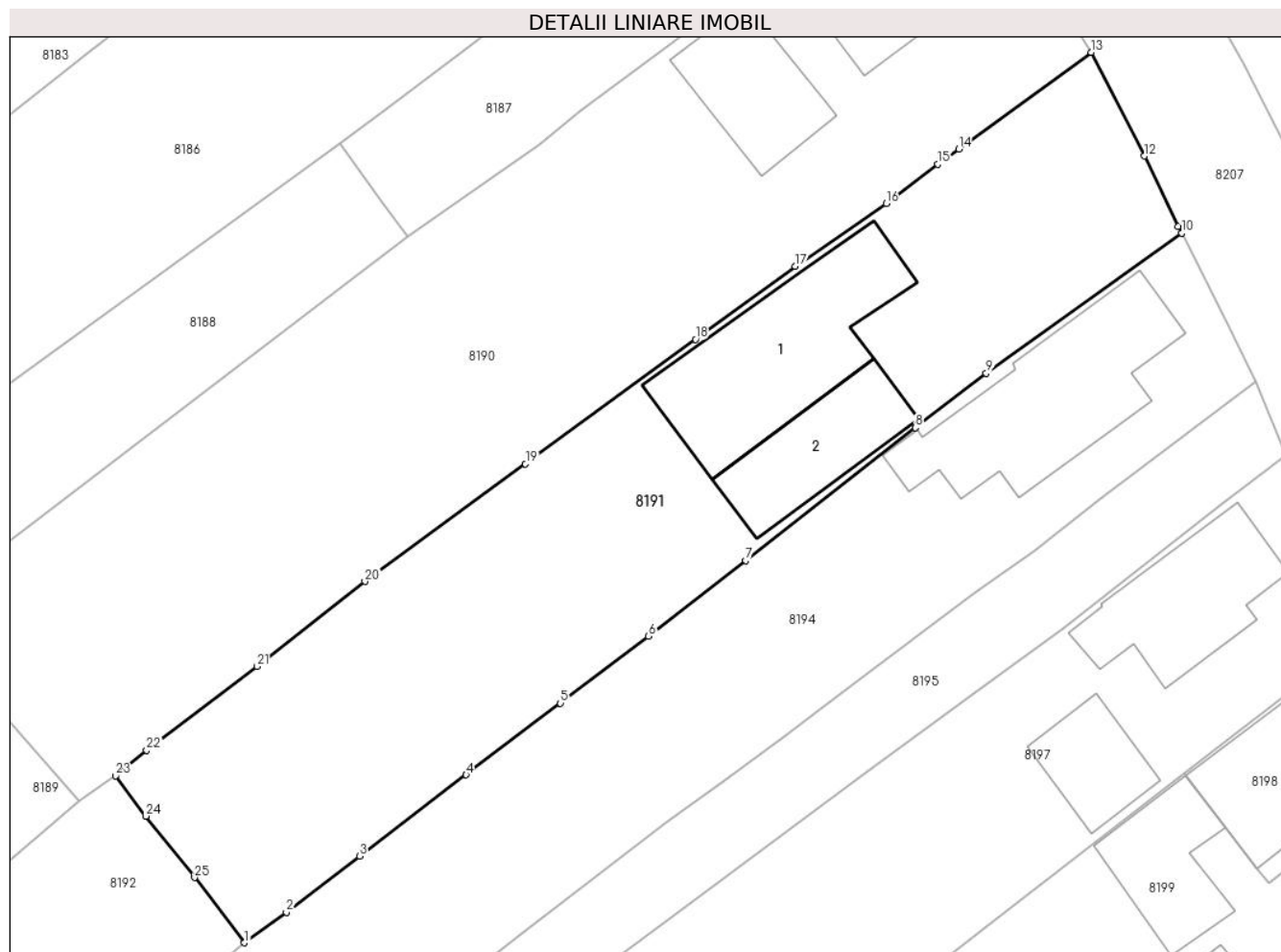
Inscrieri privind dezmembramintele dreptului de proprietate, drepturi reale de garanție și sarcini	Referințe
NU SUNT	

## Anexa Nr. 1 La Partea I

## Teren

Nr cadastral	Suprafața (mp)*	Observații / Referințe
	Din acte: 1.351 Masurata: 1.314	

\* Suprafața este determinată în planul de proiecție Stereo 70.



## Date referitoare la teren

Crt	Categorie folosință	Intra vilan	Suprafața (mp)	Tarla	Parcelă	Nr. topo	Observații / Referințe
81 91	arabil	DA	579	T16	1023	-	
81 91	curti constructii	DA	735	T16	1023	-	

## Date referitoare la construcții

Crt	Număr	Destinație construcție	Supraf. (mp)	Situație juridică	Observații / Referințe
A1.1		construcții de locuințe	155	Cu acte	Nr. niveluri:1; S. construita la sol:155 mp; S. construita desfasurata:155 mp; Locuinta P
A1.2		construcții anexa	80	Cu acte	Nr. niveluri:1; S. construita la sol:80 mp; S. construita desfasurata:80 mp; Anexa P

## Lungime Segmente

1) Valorile lungimilor segmentelor sunt obținute din proiecție în plan.

Punct început	X / Y	Punct sfârșit	X / Y	Lungime segment (** (m)
1	581.016,303 386.139,52	2	581.019,367 386.141,726	3.776

Punct început	X / Y	Punct sfârșit	X / Y	Lungime segment (** (m)
2	581.019,367 386.141,726	3	581.024,688 386.145,844	6.728

Punct început	X / Y	Punct sfârșit	X / Y	Lungime segment (** (m))
3	581.024,688 386.145,844	4	581.032,46 386.151,751	9.762
5	581.039,331 386.156,973	6	581.045,734 386.161,864	8.057
7	581.052,83 386.167,373	8	581.065,179 386.177,039	15.682
9	581.070,355 386.181,016	10	581.084,594 386.191,214	17.514
11	581.084,317 386.191,707	12	581.081,89 386.196,833	5.672
13	581.077,995 386.204,384	14	581.068,352 386.197,33	11.948
15	581.066,837 386.196,226	16	581.063,06 386.193,386	4.726
17	581.056,435 386.188,8	18	581.049,16 386.183,471	9.018
19	581.036,778 386.174,402	20	581.025,091 386.165,842	14.487
21	581.017,242 386.159,648	22	581.009,187 386.153,546	10.105
23	581.006,928 386.151,68	24	581.009,12 386.148,75	3.659
25	581.012,679 386.144,27	1	581.016,303 386.139,52	5.975

Punct început	X / Y	Punct sfârșit	X / Y	Lungime segment (** (m))
4	581.032,46 386.151,751	5	581.039,331 386.156,973	8.63
6	581.045,734 386.161,864	7	581.052,83 386.167,373	8.983
8	581.065,179 386.177,039	9	581.070,355 386.181,016	6.527
10	581.084,594 386.191,214	11	581.084,317 386.191,707	0.565
12	581.081,89 386.196,833	13	581.077,995 386.204,384	8.496
14	581.068,352 386.197,33	15	581.066,837 386.196,226	1.875
16	581.063,06 386.193,386	17	581.056,435 386.188,8	8.057
18	581.049,16 386.183,471	19	581.036,778 386.174,402	15.348
20	581.025,091 386.165,842	21	581.017,242 386.159,648	9.999
22	581.009,187 386.153,546	23	581.006,928 386.151,68	2.93
24	581.009,12 386.148,75	25	581.012,679 386.144,27	5.722

\*\* Lungimile segmentelor sunt determinate în planul de proiecție Stereo 70 și sunt rotunjite la 1 milimetru.

\*\*\* Distanța dintre puncte este formată din segmente cumulate ce sunt mai mici decât valoarea 1 milimetru.



**DATE DESPRE IMOBILUL NR. 8192**

Oficiul de Cadastru și Publicitate Imobiliară PRAHOVA  
Biroul de Cadastru și Publicitate Imobiliară Ploiești

**A. Partea I. Descrierea imobilului**

TEREN Intravilan

Adresa: Loc. Ploiestiori, Calea Buzău, Nr. 149, Jud. Prahova

Nr. Crt	Nr cadastral Nr. topografic	Suprafața* (mp)	Observații / Referințe
A1		Din acte: 1.300 Masurata: 1.369	Sector cadastral:20 Teren imprejmuit;

**Construcții**

Crt	Nr cadastral Nr. topografic	Adresa	Observații / Referințe
A1.1		Loc. Ploiestiori, Calea Buzău, Nr. 149, Jud. Prahova	Nr. niveluri:1; S. construita la sol:79 mp; S. construita desfasurata:79 mp;

**B. Partea II. Proprietari și acte**

Inscrieri privitoare la dreptul de proprietate și alte drepturi reale		Referințe
/		
Act Administrativ nr. 203070, din 04/06/2008 emis de CJPSDDPAT;		
B1	Intabulare, drept de PROPRIETATE, dobandit prin Reconstituire, cota actuala 1/1, cota initiala 1/1 1) GRIGORE MARIA	A1
Act Administrativ nr. 3671, din 26/02/2024 emis de PRIMARIA COMUNEI BLEJOI;		
B2	Intabulare, drept de PROPRIETATE, dobandit prin Construire, cota actuala 1/1, cota initiala 1/1 1) GRIGORE MARIA	A1.1

**C. Partea III. SARCINI .**

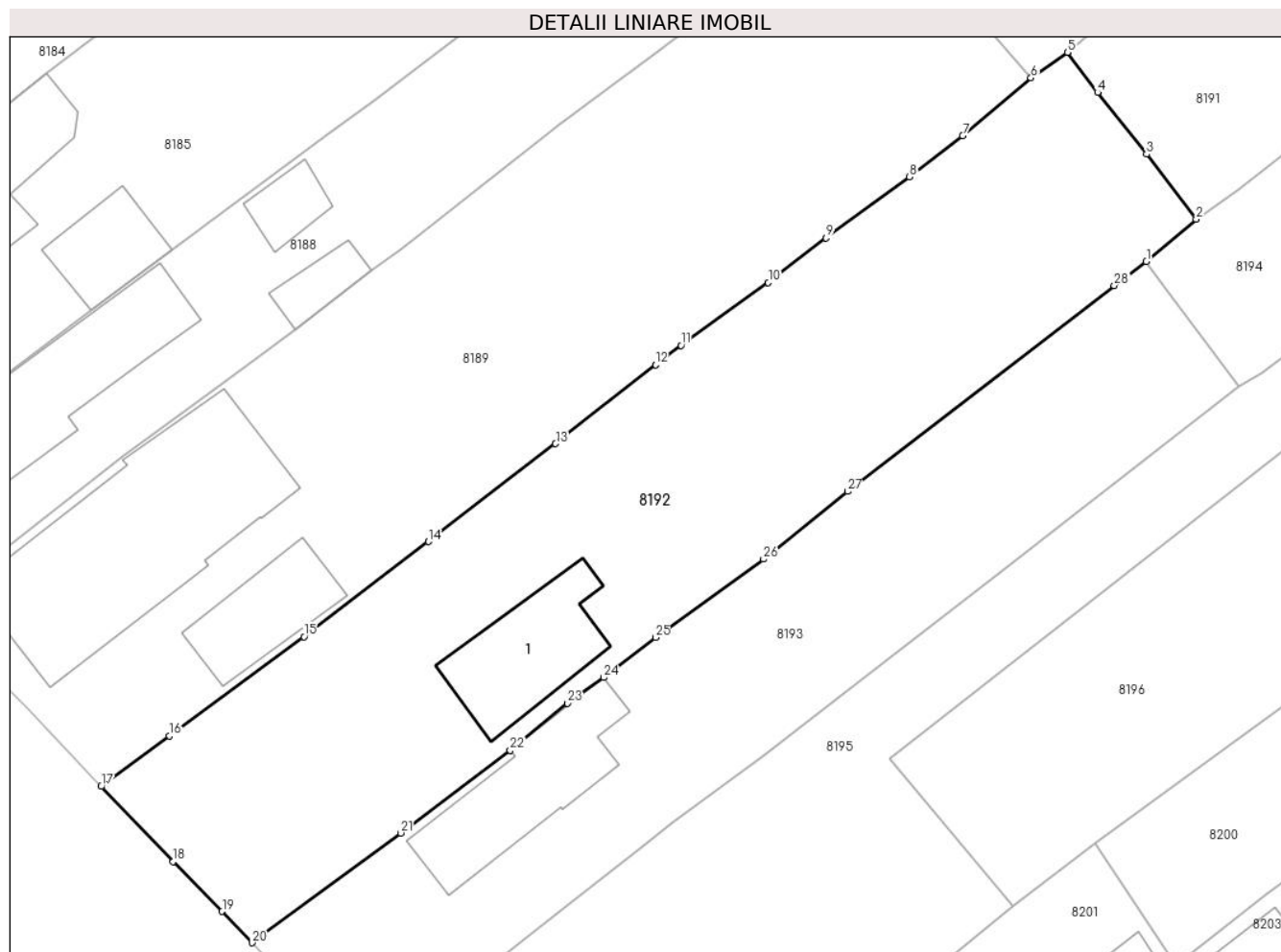
Inscrieri privind dezmembramintele dreptului de proprietate, drepturi reale de garanție și sarcini	Referințe
NU SUNT	

## Anexa Nr. 1 La Partea I

## Teren

Nr cadastral	Suprafața (mp)*	Observații / Referințe
	Din acte: 1.300 Masurata: 1.369	

\* Suprafața este determinată în planul de proiecție Stereo 70.



## Date referitoare la teren

Crt	Categorie folosință	Intra vilan	Suprafața (mp)	Tarla	Parcelă	Nr. topo	Observații / Referințe
81 92	arabil	DA	606	T16	1022	-	
81 92	curti constructii	DA	764	T16	1021,1022	-	

## Date referitoare la construcții

Crt	Număr	Destinație construcție	Supraf. (mp)	Situație juridică	Observații / Referințe
A1.1		construcții de locuințe	79	Cu acte	Nr. niveluri:1; S. construita la sol:79 mp; S. construita desfasurata:79 mp;

## Lungime Segmente

1) Valorile lungimilor segmentelor sunt obținute din proiecție în plan.

Punct început	X / Y	Punct sfârșit	X / Y	Lungime segment (** (m)
1	581.012,668 386.136,445	2	581.016,303 386.139,52	4.761
3	581.012,679 386.144,27	4	581.009,12 386.148,75	5.722

Punct început	X / Y	Punct sfârșit	X / Y	Lungime segment (** (m)
2	581.016,303 386.139,52	3	581.012,679 386.144,27	5.975
4	581.009,12 386.148,75	5	581.006,928 386.151,68	3.659



Punct început	X / Y	Punct sfârșit	X / Y	Lungime segment (** (m)
5	581.006,928 386.151,68	6	581.004,27 386.149,818	3.245
7	580.999,292 386.145,617	8	580.995,426 386.142,616	4.894
9	580.989,34 386.138,151	10	580.985,122 386.134,909	5.32
11	580.978,775 386.130,339	12	580.976,906 386.128,93	2.341
13	580.969,631 386.123,17	14	580.960,369 386.116,05	11.682
15	580.951,304 386.109,111	16	580.941,507 386.101,876	12.179
17	580.936,531 386.098,21	18	580.941,777 386.092,741	7.578
19	580.945,346 386.089,097	20	580.947,531 386.086,82	3.156
21	580.958,349 386.094,808	22	580.966,336 386.100,839	10.008
23	580.970,485 386.104,272	24	580.973,137 386.106,138	3.243
25	580.976,902 386.109,06	26	580.984,781 386.114,766	9.728
27	580.990,908 386.119,692	28	581.010,338 386.134,695	24.548

Punct început	X / Y	Punct sfârșit	X / Y	Lungime segment (** (m)
6	581.004,27 386.149,818	7	580.999,292 386.145,617	6.514
8	580.995,426 386.142,616	9	580.989,34 386.138,151	7.548
10	580.985,122 386.134,909	11	580.978,775 386.130,339	7.821
12	580.976,906 386.128,93	13	580.969,631 386.123,17	9.279
14	580.960,369 386.116,05	15	580.951,304 386.109,111	11.416
16	580.941,507 386.101,876	17	580.936,531 386.098,21	6.181
18	580.941,777 386.092,741	19	580.945,346 386.089,097	5.101
20	580.947,531 386.086,82	21	580.958,349 386.094,808	13.448
22	580.966,336 386.100,839	23	580.970,485 386.104,272	5.385
24	580.973,137 386.106,138	25	580.976,902 386.109,06	4.766
26	580.984,781 386.114,766	27	580.990,908 386.119,692	7.862
28	581.010,338 386.134,695	1	581.012,668 386.136,445	2.914

\*\* Lungimile segmentelor sunt determinate în planul de proiecție Stereo 70 și sunt rotunjite la 1 milimetru.

\*\*\* Distanța dintre puncte este formată din segmente cumulate ce sunt mai mici decât valoarea 1 milimetru.



**DATE DESPRE IMOBILUL NR. 8193**

Oficiul de Cadastru și Publicitate Imobiliară PRAHOVA  
Biroul de Cadastru și Publicitate Imobiliară Ploiești

**A. Partea I. Descrierea imobilului**

TEREN Intravilan

Nr. CF vechi:79

Nr. cadastral vechi:167

Adresa: Loc. Ploiestiori, Calea Buzău, Nr. 151, Jud. Prahova

Nr. Crt	Nr cadastral Nr. topografic	Suprafața* (mp)	Observații / Referințe
A1	26437	Din acte: 935 Masurata: 933	Sector cadastral:20 Teren imprejmuit;

**Construcții**

Crt	Nr cadastral Nr. topografic	Adresa	Observații / Referințe
A1.1	26437-C1	Loc. Ploiestiori, Calea Buzău, Nr. 151, Jud. Prahova	Nr. niveluri:2; S. construita la sol:92 mp; S. construita desfasurata:97 mp;

**B. Partea II. Proprietari și acte**

Inscrieri privitoare la dreptul de proprietate și alte drepturi reale		Referințe
<b>2274 / 19/04/2000</b>		
Act Notarial nr. 2524, din 13/04/2000 emis de NP SANDU AURELIAN VIOREL;		
B1	Intabulare, drept de PROPRIETATEcumparare ca bun propriu, dobandit prin Conventie, cota actuala 1/1, cota initiala 1/1 1) <b>GHITA ALINA GEORGIANA</b> , (nec.) <i>OBSERVATII: (provenita din conversia CF 79)</i>	A1, A1.1

**C. Partea III. SARCINI**

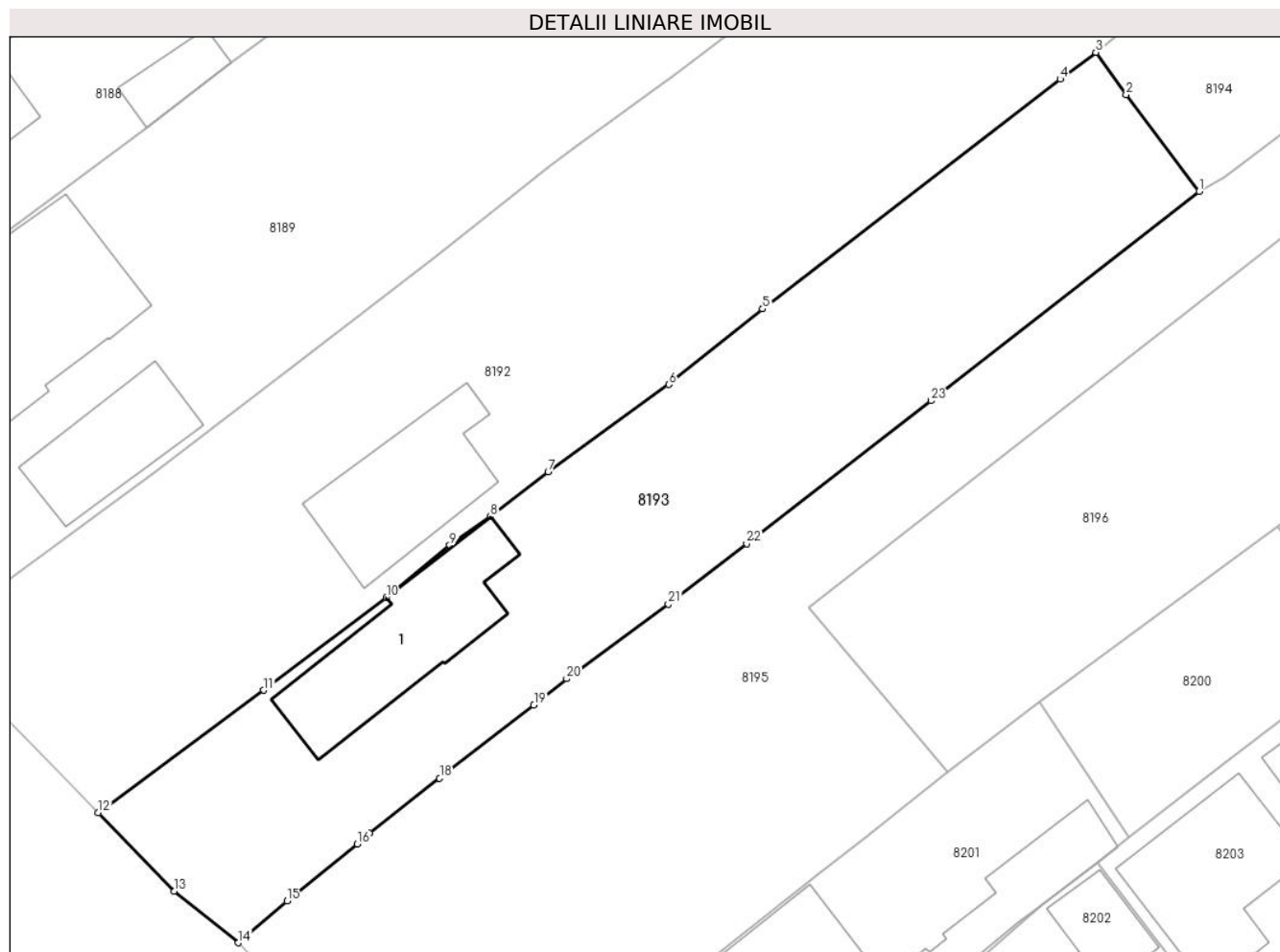
Inscrieri privind dezmembramintele dreptului de proprietate, drepturi reale de garanție și sarcini		Referințe
<b>2274 / 19/04/2000</b>		
Act Notarial nr. 2524, din 13/04/2000 emis de NP SANDU AURELIAN VIOREL;		
C1	se noteaza obligatia de intretinere 1) <b>ILIE ION</b> <i>OBSERVATII: (provenita din conversia CF 79)</i>	A1, A1.1

## Anexa Nr. 1 La Partea I

## Teren

Nr cadastral	Suprafața (mp)*	Observații / Referințe
26437	Din acte: 935 Masurata: 933	

\* Suprafața este determinată în planul de proiecție Stereo 70.



## Date referitoare la teren

Crt	Categorie folosință	Intra vilan	Suprafața (mp)	Tarla	Parcelă	Nr. topo	Observații / Referințe
81 93	arabil	DA	415	T16	1026,1025	-	
81 93	curti constructii	DA	519	T16	1027	-	

## Date referitoare la construcții

Crt	Număr	Destinație construcție	Supraf. (mp)	Situație juridică	Observații / Referințe
A1.1	26437-C1	construcții de locuințe	Din acte: 0 Masurata: 92	Cu acte	Nr. niveluri:2; S. construita la sol:92 mp; S. construita desfasurata:97 mp;

## Lungime Segmente

1) Valorile lungimilor segmentelor sunt obținute din proiecție în plan.

Punct început	X / Y	Punct sfârșit	X / Y	Lungime segment (** (m)
1	581.019,407 386.127,383	2	581.014,642 386.133,688	7.903
3	581.012,668 386.136,445	4	581.010,338 386.134,695	2.914

Punct început	X / Y	Punct sfârșit	X / Y	Lungime segment (** (m)
2	581.014,642 386.133,688	3	581.012,668 386.136,445	3.391
4	581.010,338 386.134,695	5	580.990,908 386.119,692	24.548

Punct început	X / Y	Punct sfârșit	X / Y	Lungime segment (** (m)
5	580.990,908 386.119,692	6	580.984,781 386.114,766	7.862
7	580.976,902 386.109,06	8	580.973,137 386.106,138	4.766
9	580.970,485 386.104,272	10	580.966,336 386.100,839	5.385
11	580.958,349 386.094,808	12	580.947,531 386.086,82	13.448
13	580.952,498 386.081,684	14	580.956,677 386.078,323	5.363
15	580.959,877 386.081,047	16	580.964,45 386.084,768	5.896
17	580.965,25 386.085,478	18	580.969,824 386.089,063	5.812
19	580.975,975 386.093,828	20	580.978,108 386.095,56	2.748
21	580.984,752 386.100,43	22	580.989,859 386.104,379	6.456
23	581.001,91 386.113,697	1	581.019,407 386.127,383	22.214

Punct început	X / Y	Punct sfârșit	X / Y	Lungime segment (** (m)
6	580.984,781 386.114,766	7	580.976,902 386.109,06	9.728
8	580.973,137 386.106,138	9	580.970,485 386.104,272	3.243
10	580.966,336 386.100,839	11	580.958,349 386.094,808	10.008
12	580.947,531 386.086,82	13	580.952,498 386.081,684	7.145
14	580.956,677 386.078,323	15	580.959,877 386.081,047	4.202
16	580.964,45 386.084,768	17	580.965,25 386.085,478	1.07
18	580.969,824 386.089,063	19	580.975,975 386.093,828	7.781
20	580.978,108 386.095,56	21	580.984,752 386.100,43	8.238
22	580.989,859 386.104,379	23	581.001,91 386.113,697	15.233

\*\* Lungimile segmentelor sunt determinate în planul de proiecție Stereo 70 și sunt rotunjite la 1 milimetru.

\*\*\* Distanța dintre puncte este formată din segmente cumulate ce sunt mai mici decât valoarea 1 milimetru.



**DATE DESPRE IMOBILUL NR. 8194**

Oficiul de Cadastru și Publicitate Imobiliară PRAHOVA  
Biroul de Cadastru și Publicitate Imobiliară Ploiești

**A. Partea I. Descrierea imobilului**

TEREN Intravilan

Adresa: Loc. Ploiestiori, Str Prahovei, Nr. 128, Jud. Prahova

Nr. Crt	Nr cadastral Nr. topografic	Suprafața* (mp)	Observații / Referințe
A1		Din acte: 1.020 Masurata: 1.064	Sector cadastral:20 Teren imprejmuit;

**Construcții**

Crt	Nr cadastral Nr. topografic	Adresa	Observații / Referințe
A1.1		Loc. Ploiestiori, Str Prahovei, Nr. 128, Jud. Prahova	Nr. niveluri:2; S. construita la sol:150 mp; S. construita desfasurata:156 mp; Locuinta P+Beci

**B. Partea II. Proprietari și acte**

Inscrieri privitoare la dreptul de proprietate și alte drepturi reale		Referințe
/		
Act Notarial nr. 1548, din 20/03/1997 emis de NP Sandu Aurelian Viorel;		
B1	Intabulare, drept de PROPRIETATE, dobandit prin Conventie, cota actuala 1/1, cota initiala 1/1 1) GHITA CONSTANTIN 2) GHITA DUMITRA	A1, A1.1

**C. Partea III. SARCINI .**

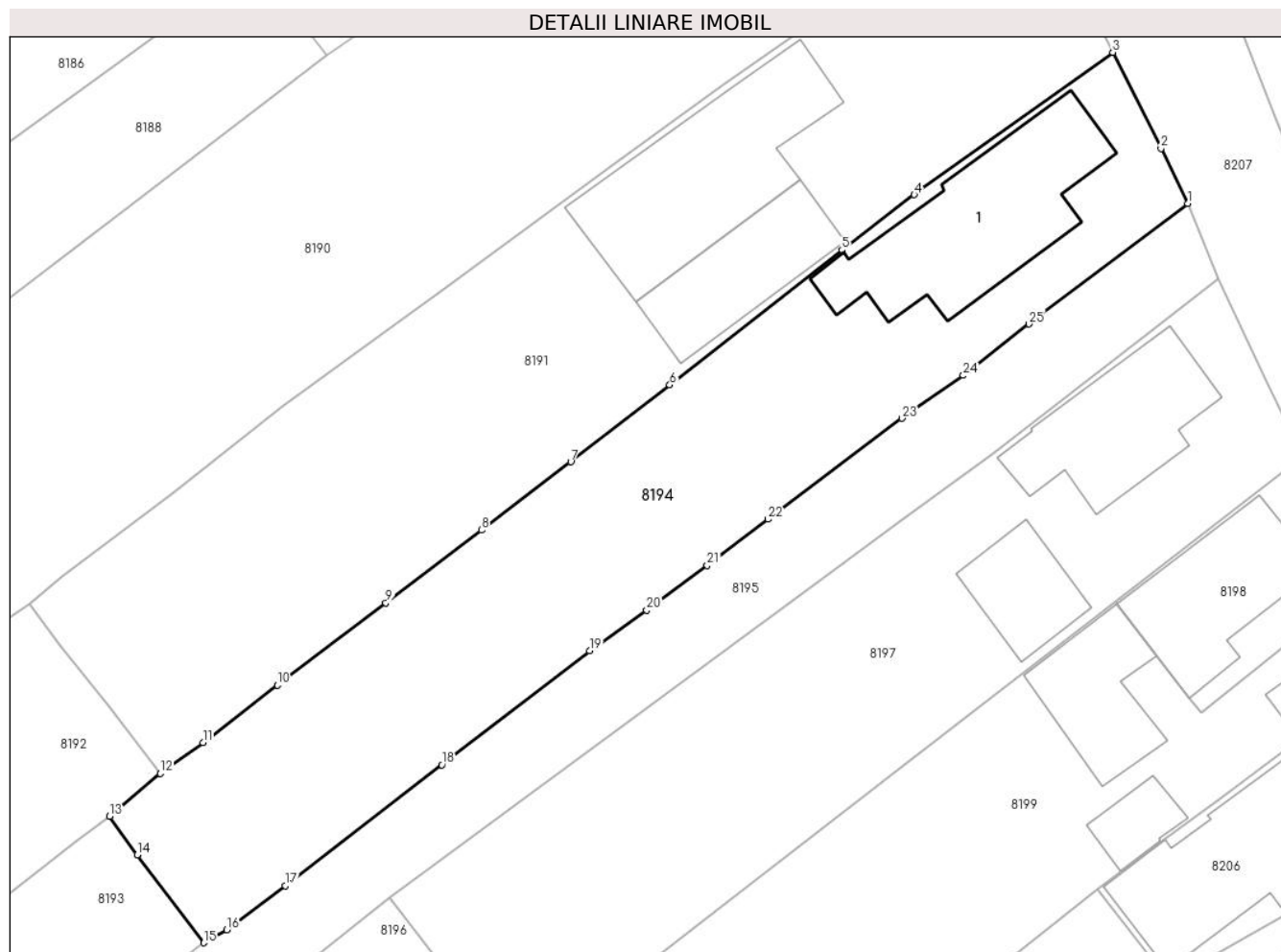
Inscrieri privind dezmembramintele dreptului de proprietate, drepturi reale de garanție și sarcini	Referințe
NU SUNT	

## Anexa Nr. 1 La Partea I

## Teren

Nr cadastral	Suprafața (mp)*	Observații / Referințe
	Din acte: 1.020 Masurata: 1.064	

\* Suprafața este determinată în planul de proiecție Stereo 70.



## Date referitoare la teren

Crt	Categorie folosință	Intra vilan	Suprafața (mp)	Tarla	Parcelă	Nr. topo	Observații / Referințe
81 94	arabil	DA	594	T16	1025	-	
81 94	curți construcții	DA	471	T16	1024	-	

## Date referitoare la construcții

Crt	Număr	Destinație construcție	Supraf. (mp)	Situație juridică	Observații / Referințe
A1.1		construcții de locuințe	150	Cu acte	Nr. niveluri:2; S. construita la sol:150 mp; S. construita desfasurata:156 mp; Locuinta P+Beci

## Lungime Segmente

1) Valorile lungimilor segmentelor sunt obținute din proiecție în plan.

Punct început	X / Y	Punct sfârșit	X / Y	Lungime segment (** (m))
1	581.089,964 386.180,387	2	581.088,048 386.184,339	4.392
3	581.084,594 386.191,214	4	581.070,355 386.181,016	17.514

Punct început	X / Y	Punct sfârșit	X / Y	Lungime segment (** (m))
2	581.088,048 386.184,339	3	581.084,594 386.191,214	7.694
4	581.070,355 386.181,016	5	581.065,179 386.177,039	6.527



Punct început	X / Y	Punct sfârșit	X / Y	Lungime segment (** (m)
5	581.065,179 386.177,039	6	581.052,83 386.167,373	15.682
7	581.045,734 386.161,864	8	581.039,331 386.156,973	8.057
9	581.032,46 386.151,751	10	581.024,688 386.145,844	9.762
11	581.019,367 386.141,726	12	581.016,303 386.139,52	3.776
13	581.012,668 386.136,445	14	581.014,642 386.133,688	3.391
15	581.019,407 386.127,383	16	581.021,071 386.128,31	1.905
17	581.025,258 386.131,477	18	581.036,493 386.140,131	14.182
19	581.047,085 386.148,315	20	581.051,179 386.151,227	5.024
21	581.055,516 386.154,436	22	581.059,872 386.157,741	5.468
23	581.069,474 386.164,979	24	581.073,877 386.168,05	5.368
25	581.078,585 386.171,738	1	581.089,964 386.180,387	14.293

Punct început	X / Y	Punct sfârșit	X / Y	Lungime segment (** (m)
6	581.052,83 386.167,373	7	581.045,734 386.161,864	8.983
8	581.039,331 386.156,973	9	581.032,46 386.151,751	8.63
10	581.024,688 386.145,844	11	581.019,367 386.141,726	6.728
12	581.016,303 386.139,52	13	581.012,668 386.136,445	4.761
14	581.014,642 386.133,688	15	581.019,407 386.127,383	7.903
16	581.021,071 386.128,31	17	581.025,258 386.131,477	5.25
18	581.036,493 386.140,131	19	581.047,085 386.148,315	13.385
20	581.051,179 386.151,227	21	581.055,516 386.154,436	5.395
22	581.059,872 386.157,741	23	581.069,474 386.164,979	12.024
24	581.073,877 386.168,05	25	581.078,585 386.171,738	5.981

\*\* Lungimile segmentelor sunt determinate în planul de proiecție Stereo 70 și sunt rotunjite la 1 milimetru.

\*\*\* Distanța dintre puncte este formată din segmente cumulate ce sunt mai mici decât valoarea 1 milimetru.



**DATE DESPRE IMOBILUL NR. 8195**

Oficiul de Cadastru și Publicitate Imobiliară PRAHOVA  
Biroul de Cadastru și Publicitate Imobiliară Ploiești

**A. Partea I. Descrierea imobilului**

TEREN Intravilan

Adresa: Loc. Ploiestiori, Calea Buzău, Nr. 153, Jud. Prahova

Nr. Crt	Nr cadastral Nr. topografic	Suprafața* (mp)	Observații / Referințe
A1		Din acte: 1.350 Masurata: 1.572	Sector cadastral:20 Teren imprejmuit;

**B. Partea II. Proprietari și acte**

Inscrieri privitoare la dreptul de proprietate și alte drepturi reale		Referințe
/		
Act Administrativ nr. 202770, din 22/05/2008 emis de CJPSDDPAT;		
B1	Intabulare, drept de PROPRIETATE, dobandit prin Constituire, cota actuala 1/1, cota initiala 1/1 1) <b>MARCU MARIA</b>	A1

**C. Partea III. SARCINI .**

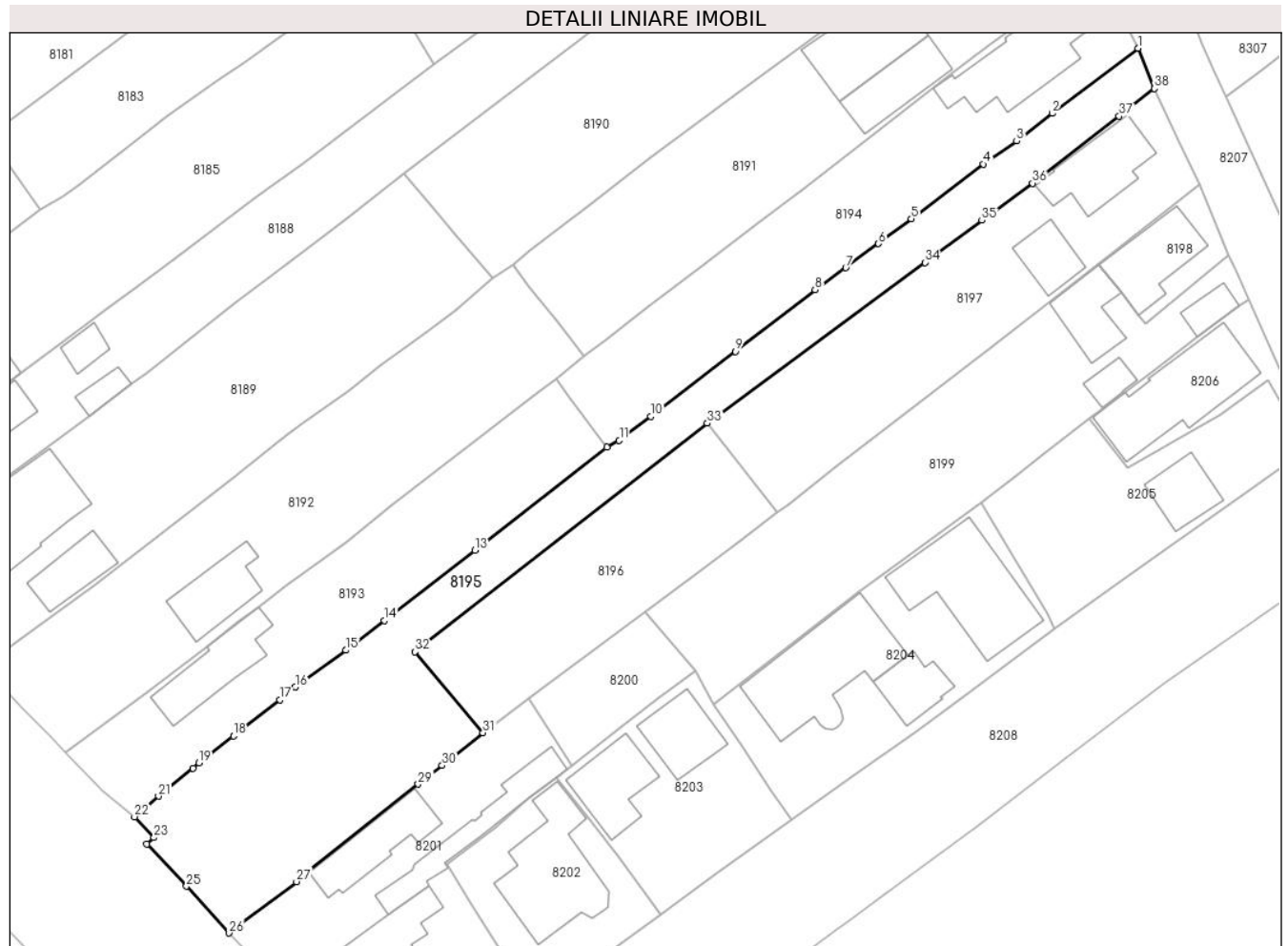
Inscrieri privind dezmembramintele dreptului de proprietate, drepturi reale de garanție și sarcini	Referințe
NU SUNT	

## Anexa Nr. 1 La Partea I

## Teren

Nr cadastral	Suprafața (mp)*	Observații / Referințe
	Din acte: 1.350 Masurata: 1.572	

\* Suprafața este determinată în planul de proiecție Stereo 70.



## Date referitoare la teren

Crt	Categorie folosință	Intravilan	Suprafața (mp)	Tarla	Parcelă	Nr. topo	Observații / Referințe
81 95	arabil	DA	705	T16	1029	-	
81 95	curți construcții	DA	867	T16	1028	-	

## Lungime Segmente

1) Valorile lungimilor segmentelor sunt obținute din proiecție în plan.

Punct început	X / Y	Punct sfârșit	X / Y	Lungime segment (** (m)
1	581.089,964 386.180,387	2	581.078,585 386.171,738	14.293
3	581.073,877 386.168,05	4	581.069,474 386.164,979	5.368
5	581.059,872 386.157,741	6	581.055,516 386.154,436	5.468
7	581.051,179 386.151,227	8	581.047,085 386.148,315	5.024

Punct început	X / Y	Punct sfârșit	X / Y	Lungime segment (** (m)
2	581.078,585 386.171,738	3	581.073,877 386.168,05	5.981
4	581.069,474 386.164,979	5	581.059,872 386.157,741	12.024
6	581.055,516 386.154,436	7	581.051,179 386.151,227	5.395
8	581.047,085 386.148,315	9	581.036,493 386.140,131	13.385

Punct început	X / Y	Punct sfârșit	X / Y	Lungime segment (** (m)
9	581.036,493 386.140,131	10	581.025,258 386.131,477	14.182
11	581.021,071 386.128,31	12	581.019,407 386.127,383	1.905
13	581.001,91 386.113,697	14	580.989,859 386.104,379	15.233
15	580.984,752 386.100,43	16	580.978,108 386.095,56	8.238
17	580.975,975 386.093,828	18	580.969,824 386.089,063	7.781
19	580.965,25 386.085,478	20	580.964,45 386.084,768	1.07
21	580.959,877 386.081,047	22	580.956,677 386.078,323	4.202
23	580.959,263 386.075,544	24	580.958,32 386.074,667	1.288
25	580.963,568 386.069,088	26	580.969,256 386.062,88	8.42
27	580.978,211 386.069,707	28	580.978,896 386.070,432	0.997
29	580.994,369 386.082,652	30	580.997,544 386.085,126	4.025
31	581.002,978 386.089,469	32	580.993,943 386.100,219	14.043
33	581.032,769 386.130,583	34	581.061,68 386.151,935	35.941
35	581.069,255 386.157,529	36	581.075,971 386.162,458	8.331
37	581.087,472 386.171,383	38	581.092,182 386.175,022	5.952

Punct început	X / Y	Punct sfârșit	X / Y	Lungime segment (** (m)
10	581.025,258 386.131,477	11	581.021,071 386.128,31	5.25
12	581.019,407 386.127,383	13	581.001,91 386.113,697	22.214
14	580.989,859 386.104,379	15	580.984,752 386.100,43	6.456
16	580.978,108 386.095,56	17	580.975,975 386.093,828	2.748
18	580.969,824 386.089,063	19	580.965,25 386.085,478	5.812
20	580.964,45 386.084,768	21	580.959,877 386.081,047	5.896
22	580.956,677 386.078,323	23	580.959,263 386.075,544	3.796
24	580.958,32 386.074,667	25	580.963,568 386.069,088	7.659
26	580.969,256 386.062,88	27	580.978,211 386.069,707	11.261
28	580.978,896 386.070,432	29	580.994,369 386.082,652	19.717
30	580.997,544 386.085,126	31	581.002,978 386.089,469	6.956
32	580.993,943 386.100,219	33	581.032,769 386.130,583	49.289
34	581.061,68 386.151,935	35	581.069,255 386.157,529	9.417
36	581.075,971 386.162,458	37	581.087,472 386.171,383	14.558
38	581.092,182 386.175,022	1	581.089,964 386.180,387	5.805

\*\* Lungimile segmentelor sunt determinate în planul de proiecție Stereo 70 și sunt rotunjite la 1 milimetru.

\*\*\* Distanța dintre puncte este formată din segmente cumulate ce sunt mai mici decât valoarea 1 milimetru.



**DATE DESPRE IMOBILUL NR. 8196**

Oficiul de Cadastru și Publicitate Imobiliară PRAHOVA  
Biroul de Cadastru și Publicitate Imobiliară Ploiești

**A. Partea I. Descrierea imobilului**

TEREN Intravilan

Adresa: Loc. Ploiestiori, Jud. Prahova

Nr. Crt	Nr cadastral Nr. topografic	Suprafața* (mp)	Observații / Referințe
A1		715	Sector cadastral:20 Teren neimprejmut;

**B. Partea II. Proprietari și acte**

Inscrieri privitoare la dreptul de proprietate și alte drepturi reale		Referințe
/		
Act Notarial nr. 85, din 19/05/2005 emis de NP BARBU FLOAREA (TP 93302/09.05.2001 EMIS DE CJPSDDPAT);		
B1	Intabulare, drept de PROPRIETATE, dobandit prin Succesiune, cota actuala 2/8, cota initiala 2/8 1) <b>GHITA GHERGHINA</b> DEFUNCT:Da	A1
B2	Intabulare, drept de PROPRIETATE, dobandit prin Succesiune, cota actuala 3/8, cota initiala 3/8 1) <b>RADU MARIA</b>	A1
B3	Intabulare, drept de PROPRIETATE, dobandit prin Succesiune, cota actuala 3/8, cota initiala 3/8 1) <b>GHITA GHEORGHE</b> DEFUNCT:Da	A1

**C. Partea III. SARCINI .**

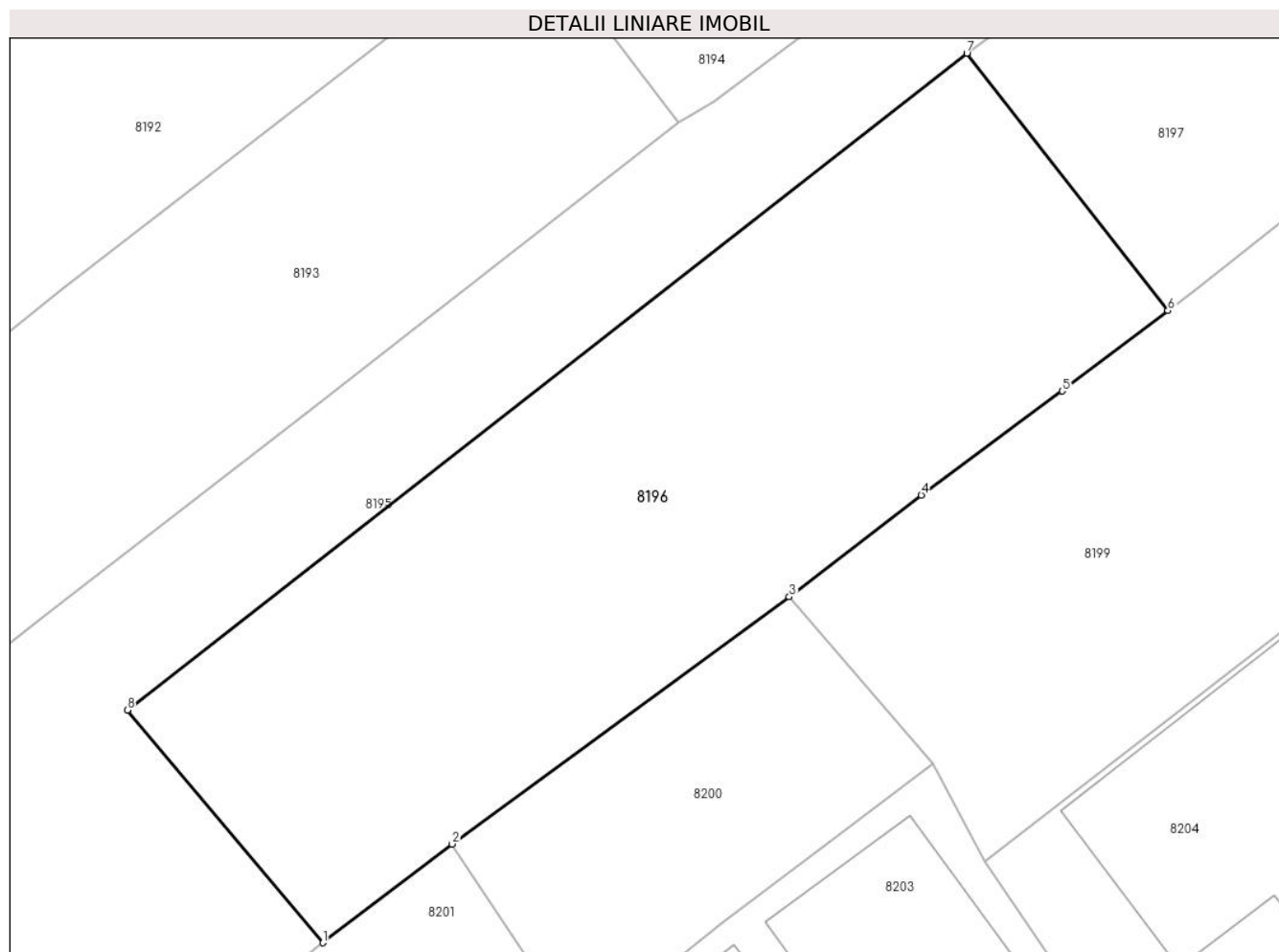
Inscrieri privind dezmembramintele dreptului de proprietate, drepturi reale de garanție și sarcini	Referințe
NU SUNT	

## Anexa Nr. 1 La Partea I

## Teren

Nr cadastral	Suprafața (mp)*	Observații / Referințe
	715	

\* Suprafața este determinată în planul de proiecție Stereo 70.



## Date referitoare la teren

Crt	Categorie folosință	Intravilan	Suprafața (mp)	Tarla	Parcelă	Nr. topo	Observații / Referințe
8196	arabil	DA	715	T16	1030	-	

## Lungime Segmente

1) Valorile lungimilor segmentelor sunt obținute din proiecție în plan.

Punct început	X / Y	Punct sfârșit	X / Y	Lungime segment (** (m)
1	581.002,978 386.089,469	2	581.008,963 386.094,03	7.525
2	581.008,963 386.094,03	3	581.024,554 386.105,46	19.332
3	581.024,554 386.105,46	4	581.030,659 386.110,156	7.702
4	581.030,659 386.110,156	5	581.037,182 386.114,974	8.109
5	581.037,182 386.114,974	6	581.042,07 386.118,688	6.139



Punct început	X / Y	Punct sfârșit	X / Y	Lungime segment (** (m)
6	581.042,07 386.118,688	7	581.032,769 386.130,583	15.1
7	581.032,769 386.130,583	8	580.993,943 386.100,219	49.289
8	580.993,943 386.100,219	1	581.002,978 386.089,469	14.043

\*\* Lungimile segmentelor sunt determinate în planul de proiecție Stereo 70 și sunt rotunjite la 1 milimetru.

\*\*\* Distanța dintre puncte este formată din segmente cumulate ce sunt mai mici decât valoarea 1 milimetru.



**DATE DESPRE IMOBILUL NR. 8197**

Oficiul de Cadastru și Publicitate Imobiliară PRAHOVA  
Biroul de Cadastru și Publicitate Imobiliară Ploiești

**A. Partea I. Descrierea imobilului**

TEREN Intravilan

Adresa: Loc. Ploiestiori, Str Prahovei, Nr. 130, Jud. Prahova

Nr. Crt	Nr cadastral Nr. topografic	Suprafața* (mp)	Observații / Referințe
A1	24674	Din acte: 1.000 Masurata: 1.035	Sector cadastral:20 Teren imprejmuit;

**Construcții**

Crt	Nr cadastral Nr. topografic	Adresa	Observații / Referințe
A1.1	24674-C1	Loc. Ploiestiori, Str Prahovei, Nr. 130, Jud. Prahova	Nr. niveluri:2; S. construita la sol:101 mp; S. construita desfasurata:108 mp;
A1.2	24674-C2	Loc. Ploiestiori, Str Prahovei, Nr. 130, Jud. Prahova	Nr. niveluri:2; S. construita la sol:50 mp; S. construita desfasurata:50 mp;

**B. Partea II. Proprietari și acte**

Inscrieri privitoare la dreptul de proprietate și alte drepturi reale		Referințe
<b>27653 / 18/04/2013</b>		
Act Notarial nr. 664, din 17/04/2013 emis de NP IONITA ARISTITA ADINA;		
B2	Intabulare, drept de PROPRIETATEcumparare ca bun comun, dobandit prin Conventie, cota actuala 1/1, cota initiala 1/1 1) <b>NASTASE TEODORU</b> 2) <b>NASTASE ROXANA-MAGDALENA</b>	A1, A1.1, A1.2

**C. Partea III. SARCINI**

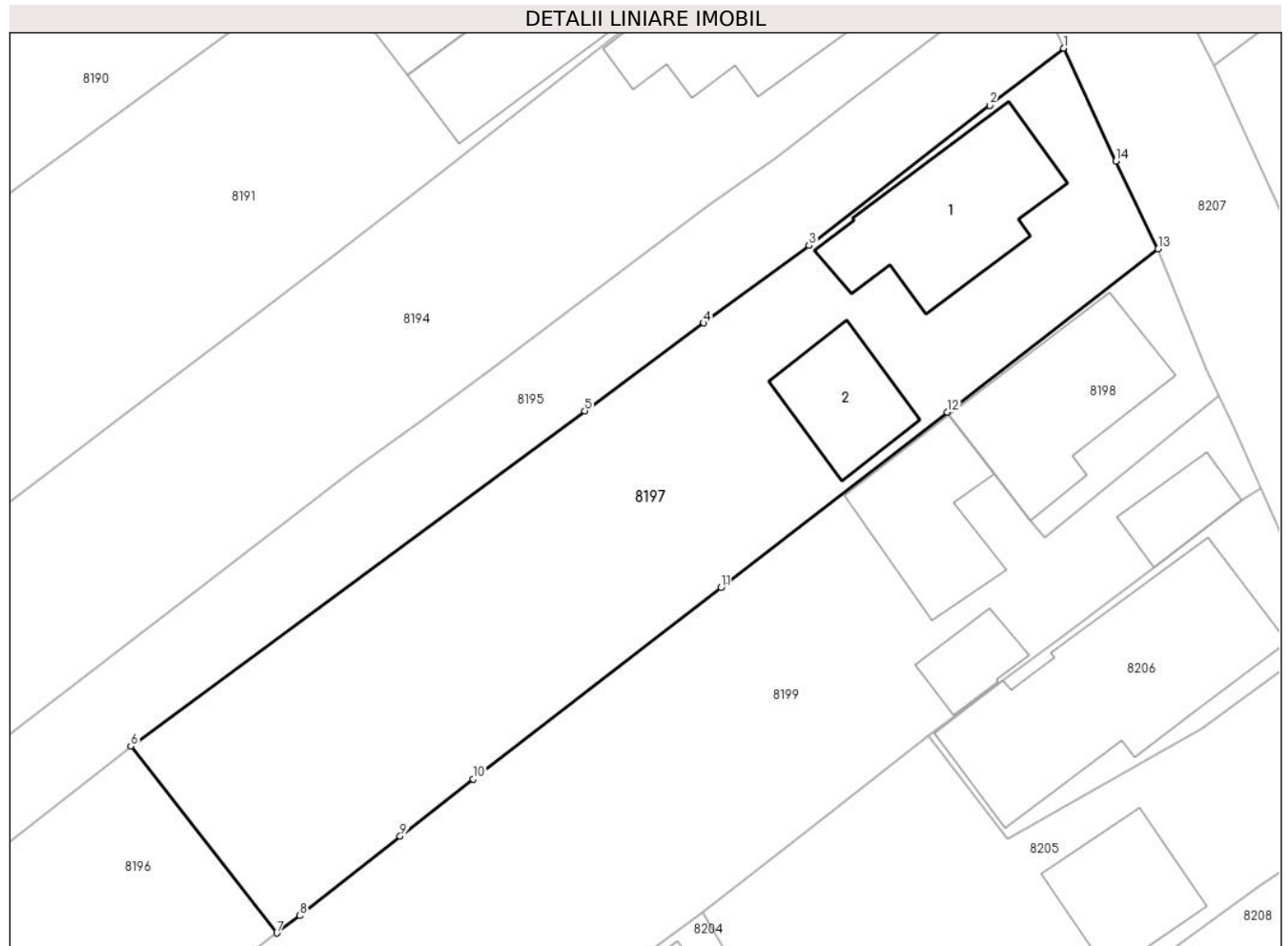
Inscrieri privind dezmembramintele dreptului de proprietate, drepturi reale de garanție și sarcini		Referințe
<b>27653 / 18/04/2013</b>		
Act Notarial nr. 664, din 17/04/2013 emis de NP IONITA ARISTITA ADINA;		
C2	Intabulare, drept de UZUFRUCT VIAGER, dobandit prin Conventie, cota actuala 1/1, cota initiala 1/1 1) <b>RADU ION</b> 2) <b>RADU MARIA</b>	A1.2

## Anexa Nr. 1 La Partea I

## Teren

Nr cadastral	Suprafața (mp)*	Observații / Referințe
24674	Din acte: 1.000 Masurata: 1.035	

\* Suprafața este determinată în planul de proiecție Stereo 70.



## Date referitoare la teren

Crt	Categorie folosință	Intravilan	Suprafața (mp)	Tarla	Parcelă	Nr. topo	Observații / Referințe
81 97	arabil	DA	525	T16	1031	-	
81 97	curți construcții	DA	510	T16	1032	-	

## Date referitoare la construcții

Crt	Număr	Destinație construcție	Supraf. (mp)	Situație juridică	Observații / Referințe
A1.1	24674-C1	construcții de locuințe	Din acte: 85 Masurata: 101	Cu acte	Nr. niveluri:2; S. construita la sol:101 mp; S. construita desfasurata:108 mp;
A1.2	24674-C2	construcții de locuințe	50	Cu acte	Nr. niveluri:2; S. construita la sol:50 mp; S. construita desfasurata:50 mp;

## Lungime Segmente

1) Valorile lungimilor segmentelor sunt obținute din proiecție în plan.

Punct început	X / Y	Punct sfârșit	X / Y	Lungime segment (** (m)
1	581.092,182 386.175,022	2	581.087,472 386.171,383	5.952

Punct început	X / Y	Punct sfârșit	X / Y	Lungime segment (** (m)
2	581.087,472 386.171,383	3	581.075,971 386.162,458	14.558
3	581.075,971 386.162,458	4	581.069,255 386.157,529	8.331
4	581.069,255 386.157,529	5	581.061,68 386.151,935	9.417
5	581.061,68 386.151,935	6	581.032,769 386.130,583	35.941
6	581.032,769 386.130,583	7	581.042,07 386.118,688	15.1
7	581.042,07 386.118,688	8	581.043,527 386.119,795	1.83
8	581.043,527 386.119,795	9	581.049,92 386.124,849	8.149
9	581.049,92 386.124,849	10	581.054,574 386.128,477	5.901
10	581.054,574 386.128,477	11	581.070,357 386.140,692	19.958
11	581.070,357 386.140,692	12	581.084,766 386.151,842	18.219
12	581.084,766 386.151,842	13	581.098,2 386.162,239	16.987
13	581.098,2 386.162,239	14	581.095,49 386.167,821	6.205
14	581.095,49 386.167,821	1	581.092,182 386.175,022	7.924

\*\* Lungimile segmentelor sunt determinate în planul de proiecție Stereo 70 și sunt rotunjite la 1 milimetru.

\*\*\* Distanța dintre puncte este formată din segmente cumulate ce sunt mai mici decât valoarea 1 milimetru.



**DATE DESPRE IMOBILUL NR. 8198**

Oficiul de Cadastru și Publicitate Imobiliară PRAHOVA  
Biroul de Cadastru și Publicitate Imobiliară Ploiești

**A. Partea I. Descrierea imobilului**

TEREN Intravilan

Nr. CF vechi:6437  
Nr. cadastral vechi:2434

Adresa: Loc. Ploiestiori, Str Prahovei, Jud. Prahova

Nr. Crt	Nr cadastral Nr. topografic	Suprafața* (mp)	Observații / Referințe
A1	22491	Din acte: 171 Masurata: 155	Sector cadastral:20 Teren imprejmuit;

**Construcții**

Crt	Nr cadastral Nr. topografic	Adresa	Observații / Referințe
A1.1	22491-C1	Loc. Ploiestiori, Str Prahovei, Jud. Prahova	Nr. niveluri:1; S. construita la sol:95 mp; S. construita desfasurata:95 mp;

**B. Partea II. Proprietari și acte**

Inscrieri privitoare la dreptul de proprietate și alte drepturi reale		Referințe
<b>46014 / 03/07/2008</b>		
Act Notarial nr. 1633, din 02/07/2008 emis de NP BOTEZATU I.I.;		
B1	Se infiintează cartea funciara nr. 6437 a unitatii administrativ teritoriale Blejoi , care cuprinde imobilul cu numarul cadastral descris la PI/A+1, rezultat din dezmembrarea imobilului cu numarul cadastral 11636 / cu numar cadastral hartie 854 din cartea funciara nr. 5748 a aceleiasi unitati administrativ teritoriale.	A1
Act Normativ nr. 7942, din 08/02/2008 emis de OCPI Prahova;		
B4	se noteaza modificarea numarului cadastral al imobilului,respectiv din '854' in 11636'	A1
<b>46016 / 03/07/2008</b>		
Act Notarial nr. 1635, din 02/07/2008 emis de NP BOTEZATU I.I.;		
B5	Intabulare, drept de PROPRIETATEcumparare ca bun comun, dobandit prin Conventie, cota actuala 1/1, cota initiala 1/1 1) CRISTEA SILVIU MIHAI 2) CRISTEA CRISTINA	A1, A1.1

**C. Partea III. SARCINI .**

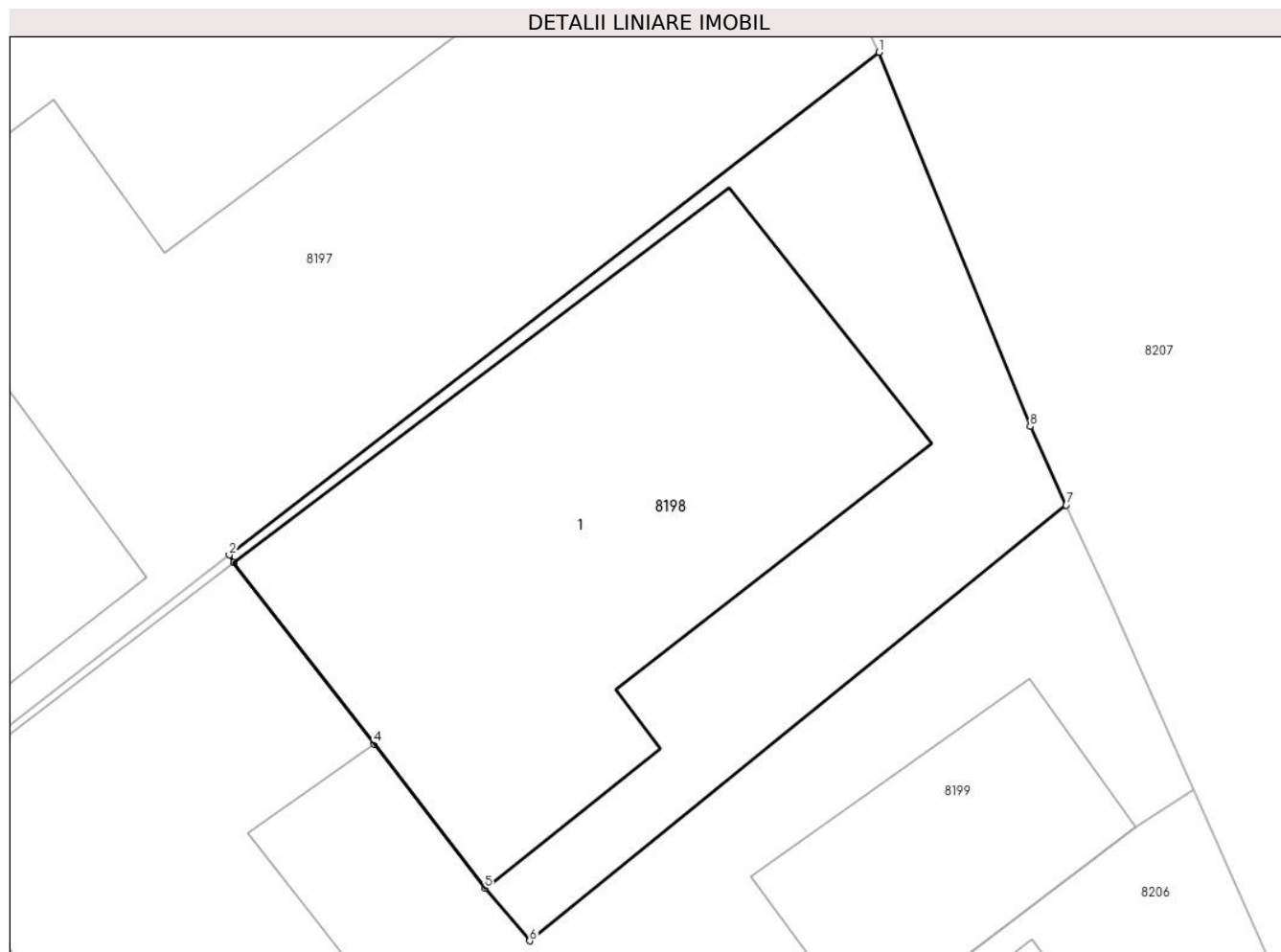
Inscrieri privind dezmembramintele dreptului de proprietate, drepturi reale de garanție și sarcini	Referințe
NU SUNT	

## Anexa Nr. 1 La Partea I

## Teren

Nr cadastral	Suprafața (mp)*	Observații / Referințe
22491	Din acte: 171 Masurata: 155	

\* Suprafața este determinată în planul de proiecție Stereo 70.



## Date referitoare la teren

Crt	Categorie folosință	Intra vilan	Suprafața (mp)	Tarla	Parcelă	Nr. topo	Observații / Referințe
81 98	curți construcții	DA	155	T16	1033	-	

## Date referitoare la construcții

Crt	Număr	Destinație construcție	Supraf. (mp)	Situație juridică	Observații / Referințe
A1.1	22491-C1	construcții de locuințe	95	Cu acte	Nr. niveluri:1; S. construita la sol:95 mp; S. construita desfasurata:95 mp;

## Lungime Segmente

1) Valorile lungimilor segmentelor sunt obținute din proiecție în plan.

Punct început	X / Y	Punct sfârșit	X / Y	Lungime segment (** (m)
1	581.098,2 386.162,239	2	581.084,766 386.151,842	16.987
2	581.084,766 386.151,842	3	581.084,86 386.151,69	0.179
3	581.084,86 386.151,69	4	581.087,76 386.147,93	4.748



Punct început	X / Y	Punct sfârșit	X / Y	Lungime segment (** (m)
4	581.087,76 386.147,93	5	581.090,05 386.144,95	3.758
5	581.090,05 386.144,95	6	581.090,976 386.143,862	1.429
6	581.090,976 386.143,862	7	581.102,066 386.152,875	14.291
7	581.102,066 386.152,875	8	581.101,324 386.154,5	1.786
8	581.101,324 386.154,5	1	581.098,2 386.162,239	8.346

\*\* Lungimile segmentelor sunt determinate în planul de proiecție Stereo 70 și sunt rotunjite la 1 milimetru.

\*\*\* Distanța dintre puncte este formată din segmente cumulate ce sunt mai mici decât valoarea 1 milimetru.





## DATE DESPRE IMOBILUL NR. 8199

Oficiul de Cadastru și Publicitate Imobiliară PRAHOVA  
Biroul de Cadastru și Publicitate Imobiliară Ploiești

## A. Partea I. Descrierea imobilului

TEREN Intravilan

Nr. CF vechi:6438  
Nr. cadastral vechi:2435

Adresa: Loc. Ploiestiori, Str Prahovei, Nr. 132, Jud. Prahova

Nr. Crt	Nr cadastral Nr. topografic	Suprafața* (mp)	Observații / Referințe
A1	22492	1.245	Sector cadastral:20 Teren imprejmuit;

## Construcții

Crt	Nr cadastral Nr. topografic	Adresa	Observații / Referințe
A1.1	22492-C1	Loc. Ploiestiori, Str Prahovei, Nr. 132, Jud. Prahova	Nr. niveluri:1; S. construita la sol:69 mp; S. construita desfasurata:69 mp;
A1.2	22492-C2	Loc. Ploiestiori, Str Prahovei, Nr. 132, Jud. Prahova	Nr. niveluri:1; S. construita la sol:24 mp; S. construita desfasurata:24 mp;
A1.3	22492-C3	Loc. Ploiestiori, Str Prahovei, Nr. 132, Jud. Prahova	Nr. niveluri:1; S. construita la sol:27 mp; S. construita desfasurata:27 mp;

## B. Partea II. Proprietari și acte

Inscrieri privitoare la dreptul de proprietate și alte drepturi reale	Referințe	
<b>46014 / 03/07/2008</b>		
Act Notarial nr. 1633, din 02/07/2008 emis de NP BOTEZATU I.I.;		
B0	Se infiintează cartea funciara nr. 6438 a unitatii administrativ teritoriale Blejoi , care cuprinde imobilul cu numarul cadastral descris la PI/A+1, rezultat din dezmembrarea imobilului cu numarul cadastral 11636 / cu numar cadastral hartie 854 din cartea funciara nr. 5748 a aceleiasi unitati administrativ teritoriale.	A1
Act Administrativ nr. 7942, din 08/02/2008 emis de OCPI Prahova;		
B3	se noteaza modificarea numarului cadastral al imobilului,respectiv din '854' in 11636'	A1
<b>59774 / 05/05/2021</b>		
Act Administrativ nr. 46014, din 03/07/2008 emis de OCPI PRAHOVA;		
B4	se indreapta eroarea materiala strecurata in cuprinsul prezentei carti funciare in sensul ca sotii Cristea Constantin si Cristea Maria detin cota indiviza de 3/4 din teren ,cota indiviza de 7/8 din constructiile C2 si C3 in baza contractului de vanzare cumparare autentificat sub nr. 527/2003 de notar public Diana Cristina Tatar, cota de 1/1 din constructia C4 in baza autorizatiei de construire nr.15/1998 emisa de Primaria Blejoi, iar Cristea Maria detine cota indiviza de 1/4 din teren si cota indiviza de 1/8 din constructiile C2 si C3 in baza certificatului de mostenitor nr.64/1999 de notar public Meirosu Mihai Gabriel	A1, A1.1, A1.2, A1.3
<b>64994 / 18/05/2021</b>		
Act Administrativ nr. 9032, din 10/05/2021 emis de PRIMARIA BLEJOI (act notarial nr 41 din 17.05.2021, emis de NP Calin Mirela);		
B8	se respinge cererea de actualizare informatii cadastrale intrucat documentatia nu a fost avizata din punct de vedere tehnic	A1, A1.1, A1.2, A1.3
<b>79825 / 17/06/2021</b>		
Act Notarial nr. 41, din 17/05/2021 emis de Calin Mirela;		
B10	Intabulare, drept de PROPRIETATE, dobandit prin Succesiune, cota actuala 9/64, cota initiala 9/64 1) PANĂ ECATERINA	A1
B11	Intabulare, drept de PROPRIETATE, dobandit prin Succesiune, cota actuala 9/64, cota initiala 9/64 1) CRISTEA SILVIU-MIHAI	A1
B13	Intabulare, drept de PROPRIETATE, dobandit prin Succesiune, cota actuala 21/128, cota initiala 21/128 1) PANĂ ECATERINA	A1.1, A1.2
B14	Intabulare, drept de PROPRIETATE, dobandit prin Succesiune, cota actuala 21/128, cota initiala 21/128 1) CRISTEA SILVIU-MIHAI	A1.1, A1.2

Inscrieri privitoare la dreptul de proprietate și alte drepturi reale		Referințe
B16	Intabulare, drept de PROPRIETATE, dobândit prin Succesiune, cota actuala 3/16, cota initiala 3/16 1) <b>PANĂ ECATERINA</b>	A1.3
B17	Intabulare, drept de PROPRIETATE, dobândit prin Succesiune, cota actuala 3/16, cota initiala 3/16 1) <b>CRISTEA SILVIU-MIHAI</b>	A1.3
<b>57531 / 02/05/2022</b>		
Act Notarial nr. 32, din 29/04/2022 emis de NP Calin Mirela;		
B18	Intabulare, drept de PROPRIETATE, dobândit prin Succesiune, cota actuala 23/64, cota initiala 23/64 1) <b>PANĂ ECATERINA</b>	A1
B19	Intabulare, drept de PROPRIETATE, dobândit prin Succesiune, cota actuala 23/64, cota initiala 23/64 1) <b>CRISTEA SILVIU-MIHAI</b>	A1
B20	Intabulare, drept de PROPRIETATE, dobândit prin Succesiune, cota actuala 43/128, cota initiala 43/128 1) <b>PANĂ ECATERINA</b>	A1.1, A1.2
B21	Intabulare, drept de PROPRIETATE, dobândit prin Succesiune, cota actuala 43/128, cota initiala 43/128 1) <b>CRISTEA SILVIU-MIHAI</b>	A1.1, A1.2
B22	Intabulare, drept de PROPRIETATE, dobândit prin Succesiune, cota actuala 10/32, cota initiala 10/32 1) <b>PANĂ ECATERINA</b>	A1.3
B23	Intabulare, drept de PROPRIETATE, dobândit prin Succesiune, cota actuala 10/32, cota initiala 10/32 1) <b>CRISTEA SILVIU-MIHAI</b>	A1.3

**C. Partea III. SARCINI .**

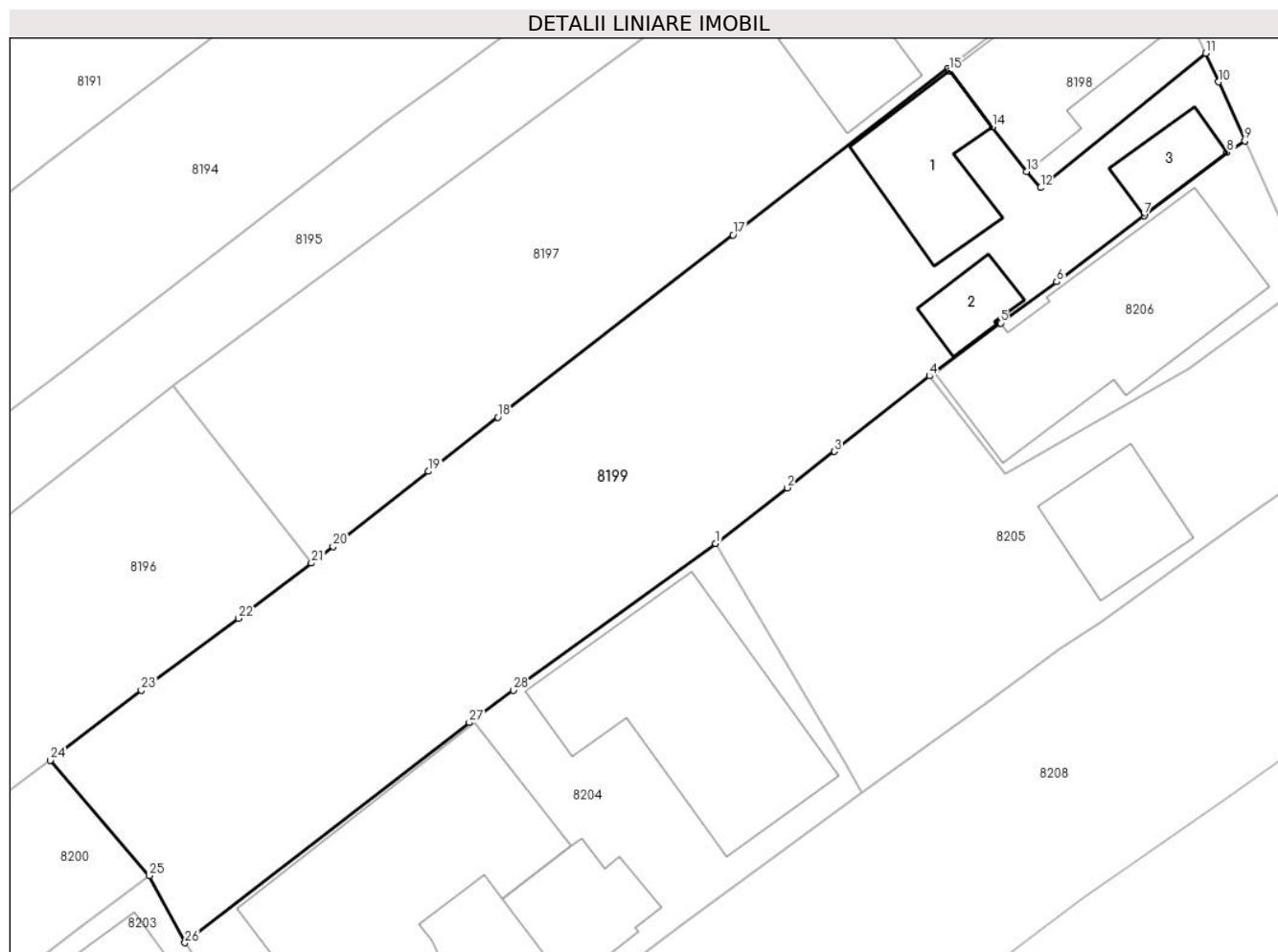
Inscrieri privind dezmembramintele dreptului de proprietate, drepturi reale de garanție și sarcini	Referințe
NU SUNT	

## Anexa Nr. 1 La Partea I

## Teren

Nr cadastral	Suprafața (mp)*	Observații / Referințe
22492	1.245	

\* Suprafața este determinată în planul de proiecție Stereo 70.



## Date referitoare la teren

Crt	Categorie folosință	Intravilan	Suprafața (mp)	Tarla	Parcelă	Nr. topo	Observații / Referințe
8199	arabil	DA	835	T16	1037,1035	-	
8199	curți construcții	DA	410	T16	1038	-	

## Date referitoare la construcții

Crt	Număr	Destinație construcție	Supraf. (mp)	Situație juridică	Observații / Referințe
A1.1	22492-C1	construcții anexa	Din acte: 0 Masurata: 69	Cu acte	Nr. niveluri:1; S. construita la sol:69 mp; S. construita desfasurata:69 mp;
A1.2	22492-C2	construcții anexa	Din acte: 0 Masurata: 24	Cu acte	Nr. niveluri:1; S. construita la sol:24 mp; S. construita desfasurata:24 mp;
A1.3	22492-C3	construcții anexa	27	Cu acte	Nr. niveluri:1; S. construita la sol:27 mp; S. construita desfasurata:27 mp;

## Lungime Segmente

1) Valorile lungimilor segmentelor sunt obținute din proiecție în plan.

Punct început	X / Y	Punct sfârșit	X / Y	Lungime segment (** (m)
1	581.069,19 386.120,018	2	581.074,002 386.123,738	6.082

Punct început	X / Y	Punct sfârșit	X / Y	Lungime segment (** (m)
2	581.074,002 386.123,738	3	581.077,16 386.126,18	3.992

Punct început	X / Y	Punct sfârșit	X / Y	Lungime segment (** (m)
3	581.077,16 386.126,18	4	581.083,531 386.131,235	8.133
5	581.088,3 386.134,791	6	581.092,073 386.137,558	4.679
7	581.097,93 386.141,986	8	581.103,495 386.146,221	6.993
9	581.104,701 386.146,997	10	581.102,943 386.150,957	4.333
11	581.102,066 386.152,875	12	581.090,976 386.143,862	14.291
13	581.090,05 386.144,95	14	581.087,76 386.147,93	3.758
15	581.084,86 386.151,69	16	581.084,766 386.151,842	0.179
17	581.070,357 386.140,692	18	581.054,574 386.128,477	19.958
19	581.049,92 386.124,849	20	581.043,527 386.119,795	8.149
21	581.042,07 386.118,688	22	581.037,182 386.114,974	6.139
23	581.030,659 386.110,156	24	581.024,554 386.105,46	7.702
25	581.031,19 386.097,732	26	581.033,588 386.093,235	5.096
27	581.052,663 386.108,007	28	581.055,614 386.110,164	3.655

Punct început	X / Y	Punct sfârșit	X / Y	Lungime segment (** (m)
4	581.083,531 386.131,235	5	581.088,3 386.134,791	5.949
6	581.092,073 386.137,558	7	581.097,93 386.141,986	7.342
8	581.103,495 386.146,221	9	581.104,701 386.146,997	1.434
10	581.102,943 386.150,957	11	581.102,066 386.152,875	2.109
12	581.090,976 386.143,862	13	581.090,05 386.144,95	1.429
14	581.087,76 386.147,93	15	581.084,86 386.151,69	4.748
16	581.084,766 386.151,842	17	581.070,357 386.140,692	18.219
18	581.054,574 386.128,477	19	581.049,92 386.124,849	5.901
20	581.043,527 386.119,795	21	581.042,07 386.118,688	1.83
22	581.037,182 386.114,974	23	581.030,659 386.110,156	8.109
24	581.024,554 386.105,46	25	581.031,19 386.097,732	10.186
26	581.033,588 386.093,235	27	581.052,663 386.108,007	24.126
28	581.055,614 386.110,164	1	581.069,19 386.120,018	16.775

\*\* Lungimile segmentelor sunt determinate în planul de proiecție Stereo 70 și sunt rotunjite la 1 milimetru.

\*\*\* Distanța dintre puncte este formată din segmente cumulate ce sunt mai mici decât valoarea 1 milimetru.

**DATE DESPRE IMOBILUL NR. 8200**

Oficiul de Cadastru și Publicitate Imobiliară PRAHOVA  
Biroul de Cadastru și Publicitate Imobiliară Ploiești

**A. Partea I. Descrierea imobilului**

TEREN Intravilan

Nr. CF vechi:6439  
Nr. cadastral vechi:2436

Adresa: Loc. Ploiestiori, Jud. Prahova

Nr. Crt	Nr cadastral Nr. topografic	Suprafața* (mp)	Observații / Referințe
A1	22493	207	Sector cadastral:20 Teren imprejmuit;

**B. Partea II. Proprietari și acte**

Inscrieri privitoare la dreptul de proprietate și alte drepturi reale		Referințe
<b>46014 / 03/07/2008</b>		
Act Notarial nr. 1633, din 02/07/2008 emis de NP BOTEZATU I.I.;		
B1	Se infiintează cartea funciara nr. 6439 a unitatii administrativ teritoriale Blejoi , care cuprinde imobilul cu numarul cadastral descris la PI/A+1, rezultat din dezmembrarea imobilului cu numarul cadastral 11636 / cu numar cadastral hartie 854 din cartea funciara nr. 5748 a aceleiasi unitati administrativ teritoriale.	A1
Act Administrativ nr. 7942, din 08/02/2008 emis de OCPI Prahova;		
B4	se noteaza modificarea numarului cadastral al imobilului,respectiv din '854' in 11636'	A1
<b>46021 / 03/07/2008</b>		
Act Notarial nr. 1637, din 02/07/2008 emis de NP BOTEZATU I.I.;		
B5	Intabulare, drept de PROPRIETATEcumparare ca bun comun, dobandit prin Conventie, cota actuala 1/1, cota initiala 1/1 1) MANOLE CONSTANTIN 2) MANOLE FLORICA	A1

**C. Partea III. SARCINI .**

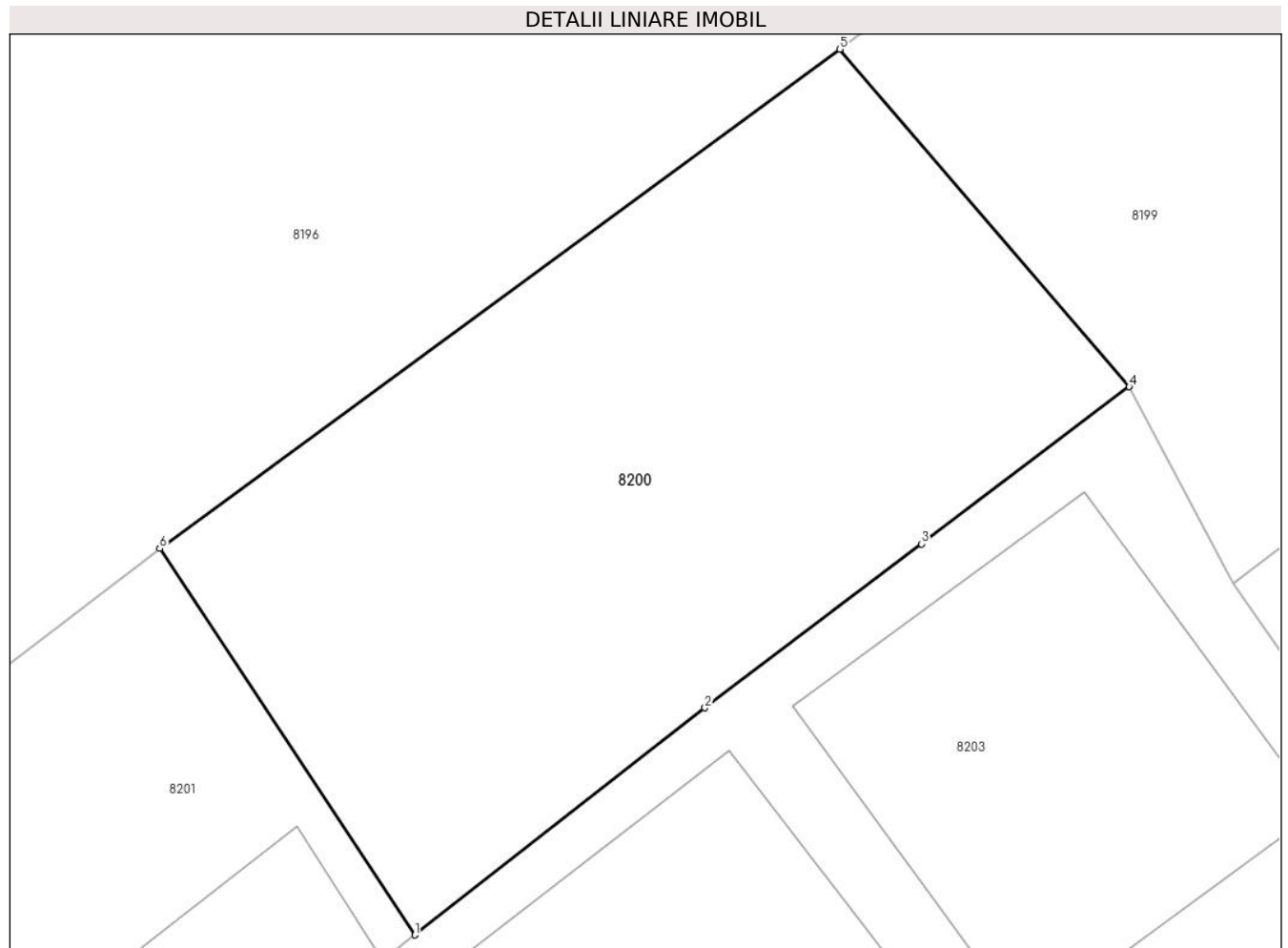
Inscrieri privind dezmembramintele dreptului de proprietate, drepturi reale de garanție și sarcini	Referințe
NU SUNT	

## Anexa Nr. 1 La Partea I

## Teren

Nr cadastral	Suprafața (mp)*	Observații / Referințe
22493	207	

\* Suprafața este determinată în planul de proiecție Stereo 70.



## Date referitoare la teren

Crt	Categorie folosință	Intravilan	Suprafața (mp)	Tarla	Parcelă	Nr. topo	Observații / Referințe
8200	curți constructii	DA	207	T16	1034	-	

## Lungime Segmente

1) Valorile lungimilor segmentelor sunt obținute din proiecție în plan.

Punct început	X / Y	Punct sfârșit	X / Y	Lungime segment (** (m)
1	581.014,816 386.085,179	2	581.021,464 386.090,378	8.44
2	581.021,464 386.090,378	3	581.026,426 386.094,135	6.224
3	581.026,426 386.094,135	4	581.031,19 386.097,732	5.969
4	581.031,19 386.097,732	5	581.024,554 386.105,46	10.186
5	581.024,554 386.105,46	6	581.008,963 386.094,03	19.332



Punct început	X / Y	Punct sfârșit	X / Y	Lungime segment (** (m)
6	581.008,963 386.094,03	1	581.014,816 386.085,179	10.611

\*\* Lungimile segmentelor sunt determinate în planul de proiecție Stereo 70 și sunt rotunjite la 1 milimetru.

\*\*\* Distanța dintre puncte este formată din segmente cumulate ce sunt mai mici decât valoarea 1 milimetru.



**DATE DESPRE IMOBILUL NR. 8201**

Oficiul de Cadastru și Publicitate Imobiliară PRAHOVA  
Biroul de Cadastru și Publicitate Imobiliară Ploiești

**A. Partea I. Descrierea imobilului**

TEREN Intravilan

Adresa: Loc. Ploiestiori, Calea Buzău, Nr. 155, Jud. Prahova

Nr. Crt	Nr cadastral Nr. topografic	Suprafața* (mp)	Observații / Referințe
A1		Din acte: 1.100 Masurata: 1.081	Sector cadastral:20 Teren imprejmuit;

**Construcții**

Crt	Nr cadastral Nr. topografic	Adresa	Observații / Referințe
A1.1		Loc. Ploiestiori, Calea Buzău, Nr. 155, Jud. Prahova	Nr. niveluri:1; S. construita la sol:91 mp; S. construita desfasurata:91 mp;
A1.2		Loc. Ploiestiori, Calea Buzău, Nr. 155, Jud. Prahova	Nr. niveluri:1; S. construita la sol:117 mp; S. construita desfasurata:117 mp;
A1.3		Loc. Ploiestiori, Calea Buzău, Nr. 155, Jud. Prahova	Nr. niveluri:1; S. construita la sol:90 mp; S. construita desfasurata:90 mp;

**B. Partea II. Proprietari și acte**

Inscrieri privitoare la dreptul de proprietate și alte drepturi reale		Referințe
/		
Act Notarial nr. 1310, din 30/06/2015 emis de NP IONITA ARISTITA ADINA;		
B1	Intabulare, drept de PROPRIETATE, dobandit prin Succesiune, cota actuala 1/1, cota initiala 1/1 1) <b>BALUTA DANIELA</b>	A1, A1.1, A1.2, A1.3

**C. Partea III. SARCINI**

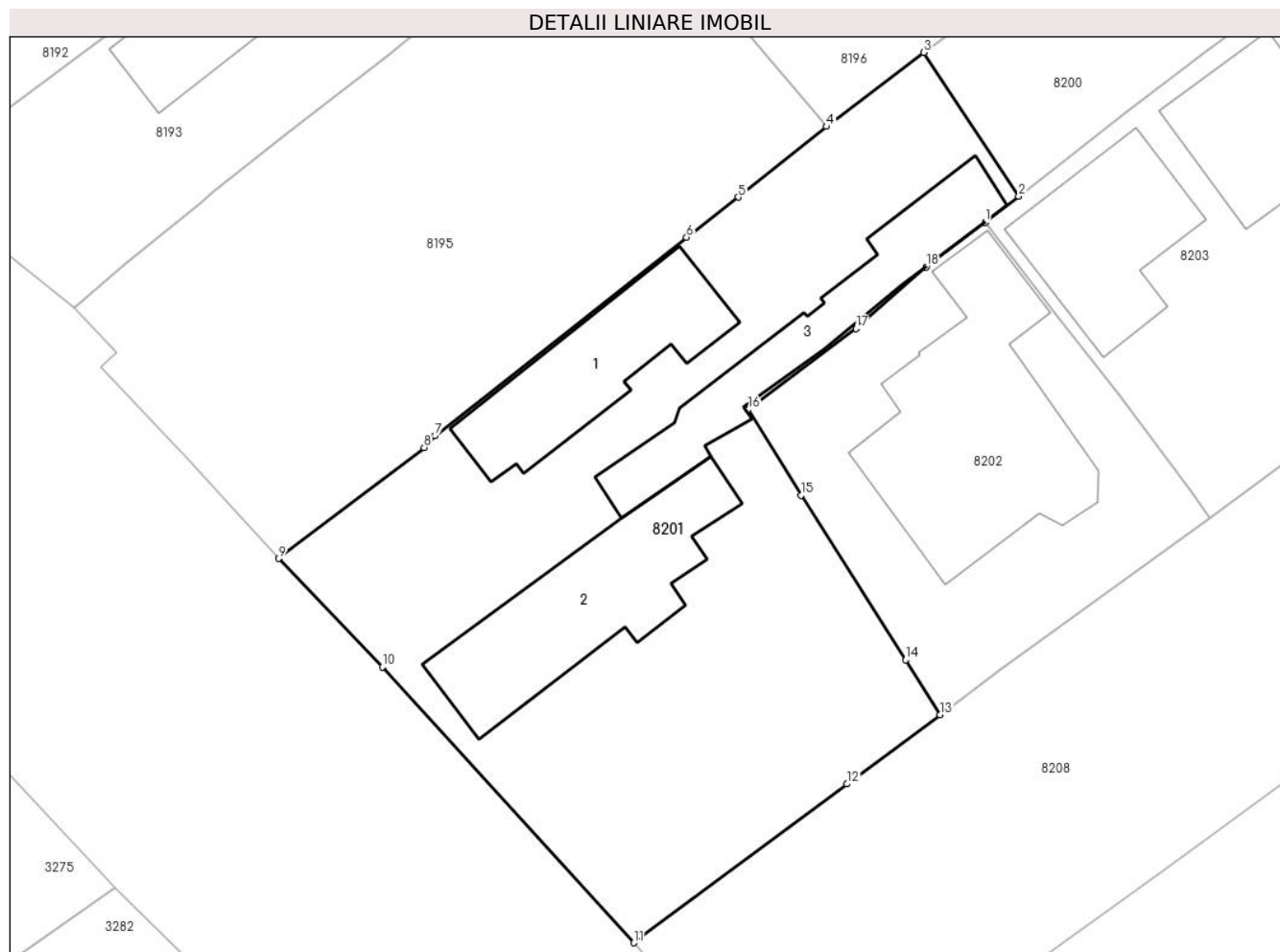
Inscrieri privind dezmembramintele dreptului de proprietate, drepturi reale de garanție și sarcini		Referințe
/		
Act Notarial nr. 1310, din 30/06/2015 emis de NP IONITA ARISTITA ADINA;		
C1	Intabulare, drept de UZUFRACT VIAGER, dobandit prin Conventie, cota actuala 1/1, cota initiala 1/1 1) <b>MANOLE FLOAREA</b>	A1.1
C2	Intabulare, drept de IPOTECA LEGALA, Valoare:0 Se inscrie obligatia de intretinere si ingrijire in favoarea lui Manole Floarea, dobandit prin Conventie 1) <b>MANOLE FLOAREA</b>	A1, A1.1, A1.2, A1.3

## Anexa Nr. 1 La Partea I

## Teren

Nr cadastral	Suprafața (mp)*	Observații / Referințe
	Din acte: 1.100 Masurata: 1.081	

\* Suprafața este determinată în planul de proiecție Stereo 70.



## Date referitoare la teren

Crt	Categorie folosință	Intravilan	Suprafața (mp)	Tarla	Parcelă	Nr. topo	Observații / Referințe
8201	curți constructii	DA	1.081	T16	1038/1	-	

## Date referitoare la construcții

Crt	Număr	Destinație construcție	Supraf. (mp)	Situație juridică	Observații / Referințe
A1.1		construcții de locuințe	91	Cu acte	Nr. niveluri:1; S. construita la sol:91 mp; S. construita desfasurata:91 mp;
A1.2		construcții de locuințe	117	Cu acte	Nr. niveluri:1; S. construita la sol:117 mp; S. construita desfasurata:117 mp;
A1.3		construcții anexa	90	Cu acte	Nr. niveluri:1; S. construita la sol:90 mp; S. construita desfasurata:90 mp;

## Lungime Segmente

1) Valorile lungimilor segmentelor sunt obținute din proiecție în plan.

Punct început	X / Y	Punct sfârșit	X / Y	Lungime segment (** (m))
1	581.012,751 386.083,565	2	581.014,816 386.085,179	2.621

Punct început	X / Y	Punct sfârșit	X / Y	Lungime segment (** (m)
2	581.014,816 386.085,179	3	581.008,963 386.094,03	10.611
3	581.008,963 386.094,03	4	581.002,978 386.089,469	7.525
4	581.002,978 386.089,469	5	580.997,544 386.085,126	6.956
5	580.997,544 386.085,126	6	580.994,369 386.082,652	4.025
6	580.994,369 386.082,652	7	580.978,896 386.070,432	19.717
7	580.978,896 386.070,432	8	580.978,211 386.069,707	0.997
8	580.978,211 386.069,707	9	580.969,256 386.062,88	11.261
9	580.969,256 386.062,88	10	580.975,641 386.056,203	9.239
10	580.975,641 386.056,203	11	580.991,132 386.039,23	22.979
11	580.991,132 386.039,23	12	581.004,235 386.049,004	16.347
12	581.004,235 386.049,004	13	581.009,974 386.053,272	7.152
13	581.009,974 386.053,272	14	581.007,862 386.056,644	3.979
14	581.007,862 386.056,644	15	581.001,417 386.066,776	12.008
15	581.001,417 386.066,776	16	580.998,153 386.072,053	6.205
16	580.998,153 386.072,053	17	581.004,796 386.077,03	8.301
17	581.004,796 386.077,03	18	581.009,113 386.080,828	5.75
18	581.009,113 386.080,828	1	581.012,751 386.083,565	4.553

\*\* Lungimile segmentelor sunt determinate în planul de proiecție Stereo 70 și sunt rotunjite la 1 milimetru.

\*\*\* Distanța dintre puncte este formată din segmente cumulate ce sunt mai mici decât valoarea 1 milimetru.



**DATE DESPRE IMOBILUL NR. 8202**

Oficiul de Cadastru și Publicitate Imobiliară PRAHOVA  
Biroul de Cadastru și Publicitate Imobiliară Ploiești

**A. Partea I. Descrierea imobilului**

TEREN Intravilan

Nr. CF vechi:1624  
Nr. cadastral vechi:2011

Adresa: Loc. Ploiestiori, Str Dâmboviței, Nr. 12, Jud. Prahova

Nr. Crt	Nr cadastral Nr. topografic	Suprafața* (mp)	Observații / Referințe
A1	25156	440	Sector cadastral:20 Teren imprejmuit;

**Construcții**

Crt	Nr cadastral Nr. topografic	Adresa	Observații / Referințe
A1.3	25156-C3	Loc. Ploiestiori, Str Dâmboviței, Nr. 12, Jud. Prahova	Nr. niveluri:3; S. construita la sol:166 mp;

**B. Partea II. Proprietari și acte**

Inscrieri privitoare la dreptul de proprietate și alte drepturi reale		Referințe
<b>4684 / 24/02/2006</b>		
Act Notarial nr. 485, din 23/02/2006 emis de BNP.BOTEZATU ION (Certificat de mostenitor nr.376/20.03.1976 emis de Notariatul de Stat Prahova);		
B1	Intabulare, drept de PROPRIETATEmostenire+donatie, dobandit prin Conventie, cota actuala 1/1, cota initiala 1/1 1) <b>ANDREI PETRE</b> <i>OBSERVATII: (provenita din conversia CF 1624)</i>	A1
/		
Act Administrativ nr. 68, din 21/06/2006 emis de PRIMARIA COMUNEI BLEJOI;		
B2	Intabulare, drept de PROPRIETATE, dobandit prin Construire, cota actuala 1/1, cota initiala 1/1 1) <b>ANDREI PETRE</b>	A1.3

**C. Partea III. SARCINI .**

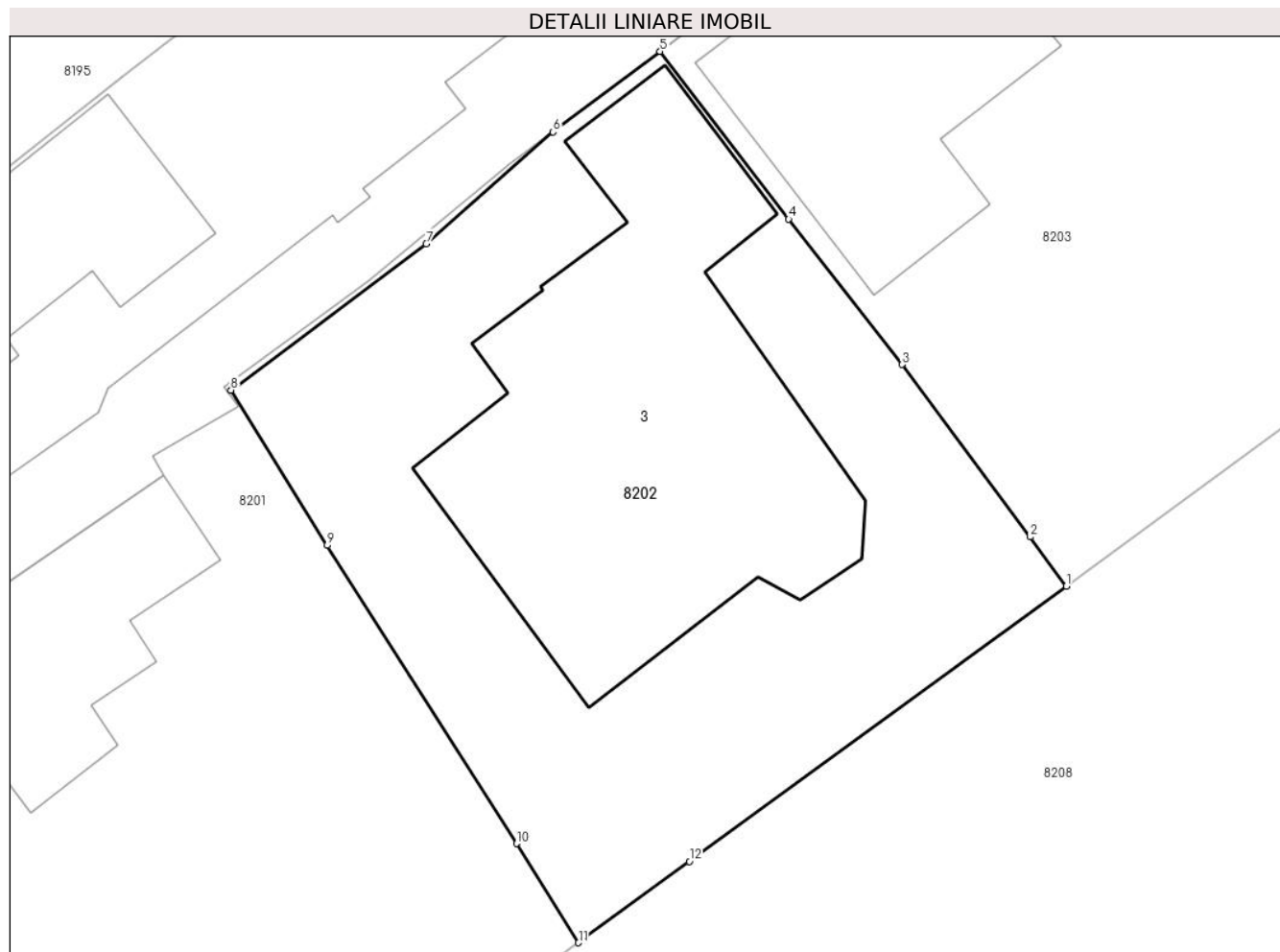
Inscrieri privind dezmembramintele dreptului de proprietate, drepturi reale de garanție și sarcini	Referințe
NU SUNT	

## Anexa Nr. 1 La Partea I

## Teren

Nr cadastral	Suprafața (mp)*	Observații / Referințe
25156	440	

\* Suprafața este determinată în planul de proiecție Stereo 70.



## Date referitoare la teren

Crt	Categorie folosință	Intra vilan	Suprafața (mp)	Tarla	Parcelă	Nr. topo	Observații / Referințe
8202	curti constructii	DA	440	T16	1039,1040	-	

## Date referitoare la construcții

Crt	Număr	Destinație construcție	Supraf. (mp)	Situație juridică	Observații / Referințe
A1.3	25156-C3	construcții de locuințe	166	Cu acte	Nr. niveluri:3; S. construita la sol:166 mp;

## Lungime Segmente

1) Valorile lungimilor segmentelor sunt obținute din proiecție în plan.

Punct început	X / Y	Punct sfârșit	X / Y	Lungime segment (** (m)
1	581.026,569 386.065,394	2	581.025,35 386.067,062	2.066
2	581.025,35 386.067,062	3	581.020,99 386.072,922	7.304
3	581.020,99 386.072,922	4	581.017,124 386.077,864	6.274
4	581.017,124 386.077,864	5	581.012,751 386.083,565	7.185



Punct început	X / Y	Punct sfârșit	X / Y	Lungime segment (** (m)
5	581.012,751 386.083,565	6	581.009,113 386.080,828	4.553
6	581.009,113 386.080,828	7	581.004,796 386.077,03	5.75
7	581.004,796 386.077,03	8	580.998,153 386.072,053	8.301
8	580.998,153 386.072,053	9	581.001,417 386.066,776	6.205
9	581.001,417 386.066,776	10	581.007,862 386.056,644	12.008
10	581.007,862 386.056,644	11	581.009,974 386.053,272	3.979
11	581.009,974 386.053,272	12	581.013,744 386.056,038	4.676
12	581.013,744 386.056,038	1	581.026,569 386.065,394	15.875

\*\* Lungimile segmentelor sunt determinate în planul de proiecție Stereo 70 și sunt rotunjite la 1 milimetru.

\*\*\* Distanța dintre puncte este formată din segmente cumulate ce sunt mai mici decât valoarea 1 milimetru.





## DATE DESPRE IMOBILUL NR. 8203

Oficiul de Cadastru și Publicitate Imobiliară PRAHOVA  
Biroul de Cadastru și Publicitate Imobiliară Ploiești

## A. Partea I. Descrierea imobilului

TEREN Intravilan

Nr. CF vechi:1626  
Nr. cadastral vechi:2012

Adresa: Loc. Ploiestiori, Str Dâmboviței, Nr. 10, Jud. Prahova

Nr. Crt	Nr cadastral Nr. topografic	Suprafața* (mp)	Observații / Referințe
A1	25157	511	Sector cadastral:20 Teren imprejmuit;

## Construcții

Crt	Nr cadastral Nr. topografic	Adresa	Observații / Referințe
A1.1	25157-C1	Loc. Ploiestiori, Str Dâmboviței, Nr. 10, Jud. Prahova	Nr. niveluri:1; S. construita la sol:75 mp; S. construita desfasurata:75 mp;
A1.2	25157-C2	Loc. Ploiestiori, Str Dâmboviței, Nr. 10, Jud. Prahova	Nr. niveluri:2; S. construita la sol:87 mp; S. construita desfasurata:177 mp;

## B. Partea II. Proprietari și acte

Inscrieri privitoare la dreptul de proprietate și alte drepturi reale		Referințe
<b>4683 / 24/02/2006</b>		
Act Notarial nr. 483, din 23/02/2006 emis de NP.BOTEZATU ION;		
B1	Intabulare, drept de PROPRIETATE donatie, dobandit prin Conventie, cota actuala 1/1, cota initiala 1/1 1) <b>ANDREI ION</b> <i>OBSERVATII: (provenita din conversia CF 1626)</i>	A1
B2	Intabulare, drept de PROPRIETATE donatie, dobandit prin Conventie, cota actuala 1/1, cota initiala 1/1 1) <b>ANDREI ION</b>	A1.1
<b>11435 / 10/02/2015</b>		
Act Administrativ nr. 4683, din 13/03/2006 emis de OCPI PH;		
B3	se indreapta eroarea materiala strecurata in cuprinsul incheierii nr. 4683/2006 si al prezentei carti funciare in sensul ca ANDREI ION detine in proprietate cota indiviza de 13/16 din locuinta cu titlu de donatie si cota indiviza de 3/16 din locuinta cu titlu de mostenire	A1, A1.2
/		
Act Administrativ nr. 63, din 15/06/2006 emis de PRIMARIA COM BLEJOI;		
B5	Intabulare, drept de PROPRIETATE, dobandit prin Construire, cota actuala 1/1, cota initiala 1/1 1) <b>ANDREI ION</b>	A1.2

## C. Partea III. SARCINI

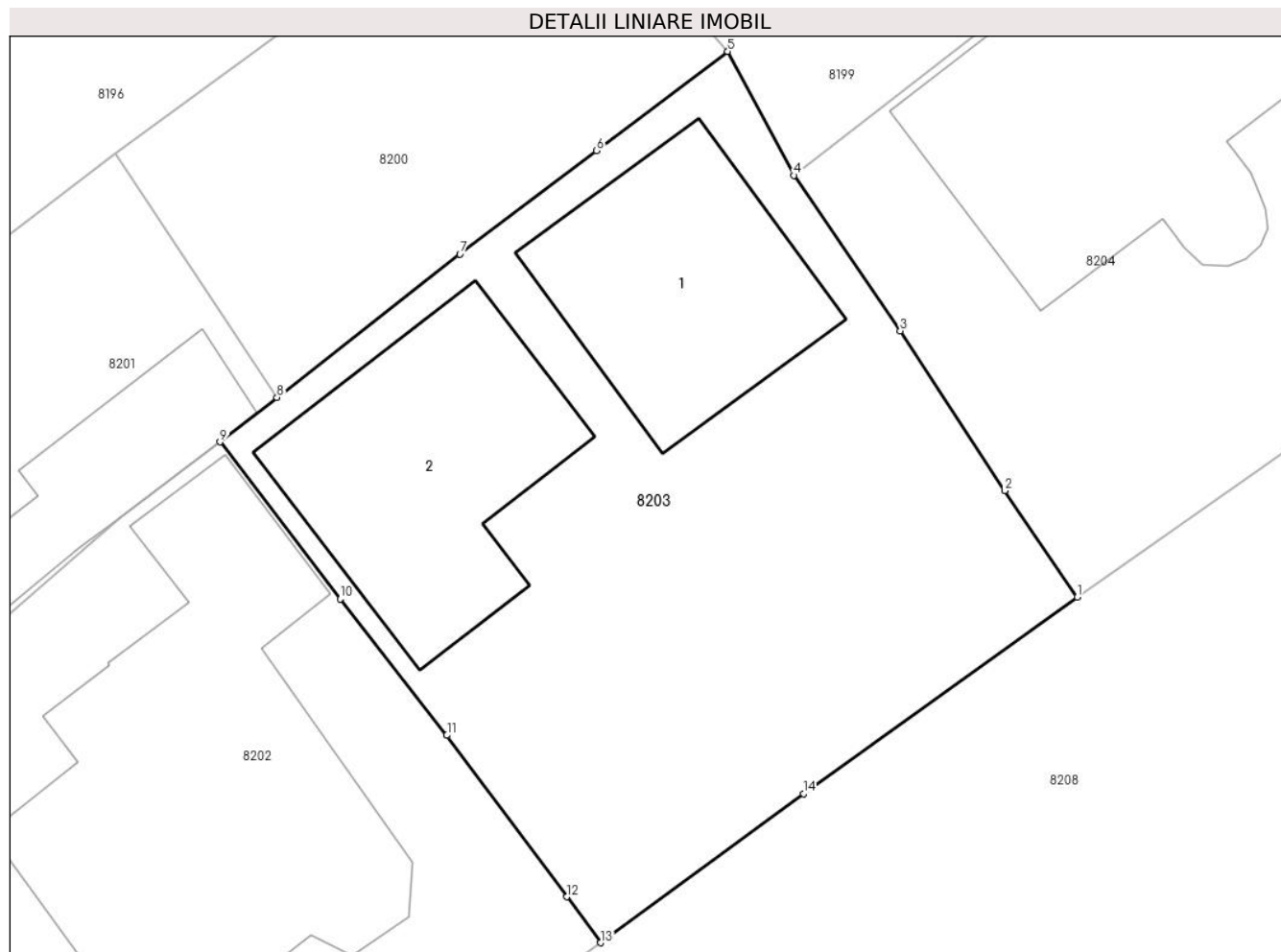
Inscrieri privind dezmembramintele dreptului de proprietate, drepturi reale de garanție și sarcini		Referințe
<b>4683 / 24/02/2006</b>		
Act Notarial nr. 483, din 23/02/2006 emis de NP BOTEZATU ION;		
C1	Intabulare, drept de HABITATIEVIAGERA 1) <b>ANDREI VOICA</b> 2) <b>ANDREI PETRE</b>	A1.1
C2	se noteaza obligatia de intretinere 1) <b>ANDREI VOICA</b> <i>OBSERVATII: (provenita din conversia CF 1626)</i>	A1, A1.2

## Anexa Nr. 1 La Partea I

## Teren

Nr cadastral	Suprafața (mp)*	Observații / Referințe
25157	511	

\* Suprafața este determinată în planul de proiecție Stereo 70.



## Date referitoare la teren

Crt	Categorie folosință	Intra vilan	Suprafața (mp)	Tarla	Parcelă	Nr. topo	Observații / Referințe
8203	curti constructii	DA	511	T16	1040	-	

## Date referitoare la construcții

Crt	Număr	Destinație construcție	Supraf. (mp)	Situație juridică	Observații / Referințe
A1.1	25157-C1	construcții de locuințe	75	Cu acte	Nr. niveluri:1; S. construita la sol:75 mp; S. construita desfasurata:75 mp;
A1.2	25157-C2	construcții de locuințe	87	Cu acte	Nr. niveluri:2; S. construita la sol:87 mp; S. construita desfasurata:177 mp;

## Lungime Segmente

1) Valorile lungimilor segmentelor sunt obținute din proiecție în plan.

Punct început	X / Y	Punct sfârșit	X / Y	Lungime segment (** (m)
1	581.043,891 386.077,938	2	581.041,253 386.081,798	4.675
2	581.041,253 386.081,798	3	581.037,458 386.087,597	6.93
3	581.037,458 386.087,597	4	581.033,588 386.093,235	6.838

Punct început	X / Y	Punct sfârșit	X / Y	Lungime segment (** (m)
4	581.033,588 386.093,235	5	581.031,19 386.097,732	5.096
5	581.031,19 386.097,732	6	581.026,426 386.094,135	5.969
6	581.026,426 386.094,135	7	581.021,464 386.090,378	6.224
7	581.021,464 386.090,378	8	581.014,816 386.085,179	8.44
8	581.014,816 386.085,179	9	581.012,751 386.083,565	2.621
9	581.012,751 386.083,565	10	581.017,124 386.077,864	7.185
10	581.017,124 386.077,864	11	581.020,99 386.072,922	6.274
11	581.020,99 386.072,922	12	581.025,35 386.067,062	7.304
12	581.025,35 386.067,062	13	581.026,569 386.065,394	2.066
13	581.026,569 386.065,394	14	581.033,942 386.070,803	9.144
14	581.033,942 386.070,803	1	581.043,891 386.077,938	12.243

\*\* Lungimile segmentelor sunt determinate în planul de proiecție Stereo 70 și sunt rotunjite la 1 milimetru.

\*\*\* Distanța dintre puncte este formată din segmente cumulate ce sunt mai mici decât valoarea 1 milimetru.



**DATE DESPRE IMOBILUL NR. 8204**

Oficiul de Cadastru și Publicitate Imobiliară PRAHOVA  
Biroul de Cadastru și Publicitate Imobiliară Ploiești

**A. Partea I. Descrierea imobilului**

TEREN Intravilan

Adresa: Loc. Ploiestiori, Str Dâmboviței, Nr. 8, Jud. Prahova

Nr. Crt	Nr cadastral Nr. topografic	Suprafața* (mp)	Observații / Referințe
A1		Din acte: 779 Masurata: 840	Sector cadastral:20 Teren imprejmuit;

**Construcții**

Crt	Nr cadastral Nr. topografic	Adresa	Observații / Referințe
A1.1	22492-C1	Loc. Ploiestiori, Str Dâmboviței, Nr. 8, Jud. Prahova	Nr. niveluri:2; S. construita la sol:198 mp; S. construita desfasurata:336 mp;
A1.2	22492-C2	Loc. Ploiestiori, Str Dâmboviței, Nr. 8, Jud. Prahova	Nr. niveluri:2; S. construita la sol:55 mp; S. construita desfasurata:55 mp;
A1.3	22492-C3	Loc. Ploiestiori, Str Dâmboviței, Nr. 8, Jud. Prahova	Nr. niveluri:1; S. construita la sol:182 mp; S. construita desfasurata:182 mp;

**B. Partea II. Proprietari și acte**

Inscrieri privitoare la dreptul de proprietate și alte drepturi reale	Referințe
/	
Act Notarial nr. 727, din 24/08/2000 emis de NP PUSCASU ION (CVC 726/24.08.2000 EMIS DE NP PUSCASU ION; AC 33/24.04.2002 EMISA DE PRIMARIA COMUNEI BLEJOI);	
B1	A1, A1.1, A1.3
Intabulare, drept de PROPRIETATE, dobandit prin Conventie, cota actuala 1/1, cota initiala 1/1	
1) <b>BARBU GHEORGHE</b>	
2) <b>BARBU BEATRICE OANA ISABELA</b>	
Act Administrativ nr. 78, din 05/07/2006 emis de PRIMARIA COMUNEI BLEJOI;	
B2	A1.2
Intabulare, drept de PROPRIETATE, dobandit prin Construire, cota actuala 1/1, cota initiala 1/1	
1) <b>BARBU GHEORGHE</b>	
2) <b>BARBU BEATRICE OANA ISABELA</b>	

**C. Partea III. SARCINI .**

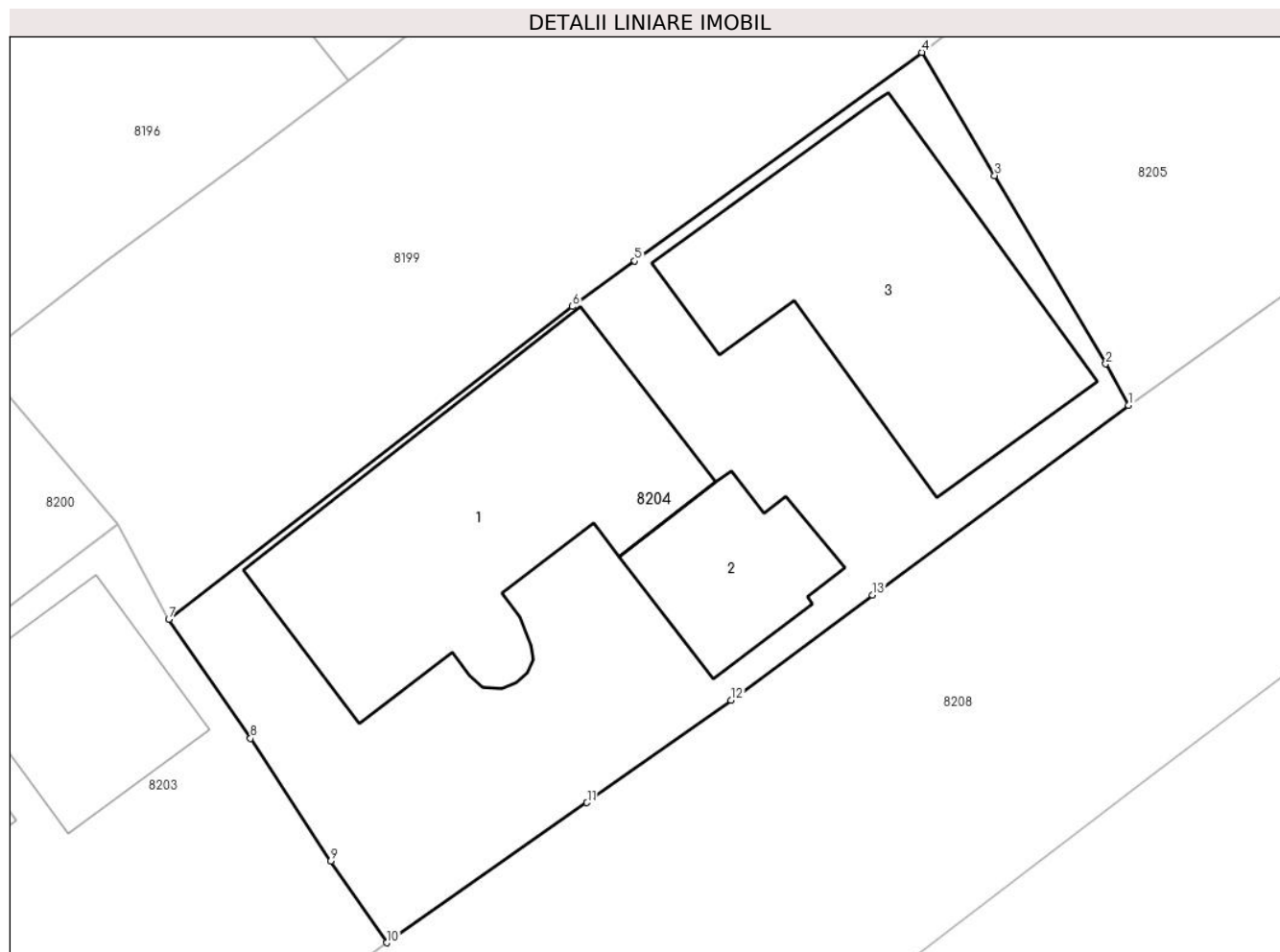
Inscrieri privind dezmembramintele dreptului de proprietate, drepturi reale de garanție și sarcini	Referințe
NU SUNT	

## Anexa Nr. 1 La Partea I

## Teren

Nr cadastral	Suprafața (mp)*	Observații / Referințe
	Din acte: 779 Masurata: 840	

\* Suprafața este determinată în planul de proiecție Stereo 70.



## Date referitoare la teren

Crt	Categorie folosință	Intra vilan	Suprafața (mp)	Tarla	Parcelă	Nr. topo	Observații / Referințe
8204	curți constructii	DA	840	T16	1041	-	

## Date referitoare la construcții

Crt	Număr	Destinație construcție	Supraf. (mp)	Situație juridică	Observații / Referințe
A1.1	22492-C1	construcții de locuințe	Din acte: 0 Masurata: 198	Cu acte	Nr. niveluri:2; S. construita la sol:198 mp; S. construita desfasurata:336 mp;
A1.2	22492-C2	construcții anexa	Din acte: 0 Masurata: 55	Cu acte	Nr. niveluri:2; S. construita la sol:55 mp; S. construita desfasurata:55 mp;
A1.3	22492-C3	construcții de locuințe	182	Cu acte	Nr. niveluri:1; S. construita la sol:182 mp; S. construita desfasurata:182 mp;

## Lungime Segmente

1) Valorile lungimilor segmentelor sunt obținute din proiecție în plan.

Punct început	X / Y	Punct sfârșit	X / Y	Lungime segment (** (m)
1	581.078,957 386.103,341	2	581.077,874 386.105,296	2.235



Punct început	X / Y	Punct sfârșit	X / Y	Lungime segment (** (m)
2	581.077,874 386.105,296	3	581.072,623 386.114,2	10.337
3	581.072,623 386.114,2	4	581.069,19 386.120,018	6.755
4	581.069,19 386.120,018	5	581.055,614 386.110,164	16.775
5	581.055,614 386.110,164	6	581.052,663 386.108,007	3.655
6	581.052,663 386.108,007	7	581.033,588 386.093,235	24.126
7	581.033,588 386.093,235	8	581.037,458 386.087,597	6.838
8	581.037,458 386.087,597	9	581.041,253 386.081,798	6.93
9	581.041,253 386.081,798	10	581.043,891 386.077,938	4.675
10	581.043,891 386.077,938	11	581.053,354 386.084,563	11.552
11	581.053,354 386.084,563	12	581.060,165 386.089,406	8.357
12	581.060,165 386.089,406	13	581.066,85 386.094,377	8.331
13	581.066,85 386.094,377	1	581.078,957 386.103,341	15.064

\*\* Lungimile segmentelor sunt determinate în planul de proiecție Stereo 70 și sunt rotunjite la 1 milimetru.

\*\*\* Distanța dintre puncte este formată din segmente cumulate ce sunt mai mici decât valoarea 1 milimetru.





## DATE DESPRE IMOBILUL NR. 8205

Oficiul de Cadastru și Publicitate Imobiliară PRAHOVA  
Biroul de Cadastru și Publicitate Imobiliară Ploiești

## A. Partea I. Descrierea imobilului

TEREN Intravilan

Adresa: Loc. Ploiestiori, Str Dâmboviței, Nr. 6, Jud. Prahova, T 16 ; CC 1044 ; A 1043

Nr. Crt	Nr cadastral Nr. topografic	Suprafața* (mp)	Observații / Referințe
A1	34353	Din acte: 642 Masurata: 610	Sector cadastral:20 Teren imprejmuit; Teren imprejmuit partial cu gard metalic , gard de lemn si gard de plasa ; Terenul nu este imprejmuit intre punctele 5, 6, 7, 8, 9 .

## Construcții

Crt	Nr cadastral Nr. topografic	Adresa	Observații / Referințe
A1.1	34353-C1	Loc. Ploiestiori, Str Dâmboviței, Nr. 6, Jud. Prahova, T 16 ; CC 1044 ; A 1043	Nr. niveluri:1; S. construita la sol:57 mp; S. construita desfasurata:57 mp;

## B. Partea II. Proprietari și acte

Inscrieri privitoare la dreptul de proprietate și alte drepturi reale		Referințe
<b>134089 / 28/08/2023</b>		
Act Administrativ nr. 8648, din 18/08/1993 emis de Comisia Județeană Prahova (hotarare judecatoreasca nr 137 din 16.10.2019, emis de Tribunalul Prahova;act notarial nr 14 din 15.02.2023, emis de NP Macovei Adelina Cătălina;act notarial nr 154 din 29.07.2021, emis de NP BOTEZATU IOANA ELEONORA;act notarial nr 1935 din 09.07.1992, emis de Notariatul de Stat Județean Prahova;hotarare judecatoreasca nr 3078 din 12.04.2019, emis de Judecatoria Ploiesti;act notarial nr 67 din 21.03.2007, emis de BNP David Ella si David Cristian Emanuel;act notarial nr 181 din 12.06.2023, emis de SPN Codescu Eugenia si Codescu Ana-Gabriela);		
B1	Intabulare, drept de PROPRIETATE, dobandit prin Succesiune, cota actuala 3/32, cota initiala 3/32 1) MANOLE VERONICA	A1
B2	Intabulare, drept de PROPRIETATE, dobandit prin Succesiune, cota actuala 9/32, cota initiala 9/32 1) MANOLE LARISA-PETRONELA	A1
B3	Intabulare, drept de PROPRIETATE, dobandit prin Succesiune, cota actuala 2/8, cota initiala 2/8 1) NICOLAE VALENTINA	A1
B4	Intabulare, drept de PROPRIETATE, dobandit prin Succesiune, cota actuala 9/160, cota initiala 9/160 1) NICOLAE STELIAN	A1
B5	Intabulare, drept de PROPRIETATE, dobandit prin Succesiune, cota actuala 9/160, cota initiala 9/160 1) NICOLAE MANUEL BUJOR	A1
B6	Intabulare, drept de PROPRIETATE, dobandit prin Succesiune, cota actuala 9/160, cota initiala 9/160 1) NICOLAE MARIAN	A1
B7	Intabulare, drept de PROPRIETATE, dobandit prin Succesiune, cota actuala 27/640, cota initiala 27/640 1) NICOLAE ANDREEA-ELVIRA	A1
B8	Intabulare, drept de PROPRIETATE, dobandit prin Succesiune, cota actuala 9/640, cota initiala 9/640 1) NICOLAE LĂCRĂMIOARA	A1
B9	Intabulare, drept de PROPRIETATE, dobandit prin Reconstituire, cota actuala 9/160, cota initiala 9/160 1) NICOLAE VALENTINA	A1
<b>177898 / 24/11/2023</b>		
Act Notarial nr. 204, din 23/11/2023 emis de NP Botezatu I. Ion;		
B11	Intabulare, drept de PROPRIETATE, dobandit prin Succesiune, cota actuala 15/800, cota initiala 15/800 1) NICOLAE VALENTINA	A1
B12	Intabulare, drept de PROPRIETATE, dobandit prin Succesiune, cota actuala 15/800, cota initiala 15/800 1) NICOLAE STELIAN	A1
B13	Intabulare, drept de PROPRIETATE, dobandit prin Succesiune, cota	A1

Inscrieri privitoare la dreptul de proprietate și alte drepturi reale		Referințe
B13	actuala 15/800, cota initiala 15/800 1) <b>NICOLAE MANUEL BUJOR</b>	
B14	Intabulare, drept de PROPRIETATE, dobandit prin Succesiune, cota actuala 15/800, cota initiala 15/800 1) <b>NICOLAE MARIAN</b>	A1
B15	Intabulare, drept de PROPRIETATE, dobandit prin Succesiune, cota actuala 15/3200, cota initiala 15/3200 1) <b>NICOLAE LĂCRĂMIOARA</b>	A1
B16	Intabulare, drept de PROPRIETATE, dobandit prin Succesiune, cota actuala 45/3200, cota initiala 45/3200 1) <b>NICOLAE ANDREEA-ELVIRA</b>	A1
/		
Hotarare Judecatoreasca nr. 3078, din 12/04/2019 emis de JUDECATORIA PLOIESTI;		
B16	Intabulare, drept de PROPRIETATE, dobandit prin Hotarare Judecatoreasca, cota actuala 5/8, cota initiala 5/8 1) <b>NICOLAE VALENTINA</b>	A1.1
B17	Intabulare, drept de PROPRIETATE, dobandit prin Hotarare Judecatoreasca, cota actuala 3/8, cota initiala 3/8 1) <b>NEIDENTIFICAT NEIDENTIFICAT</b>	A1.1

### C. Partea III. SARCINI .

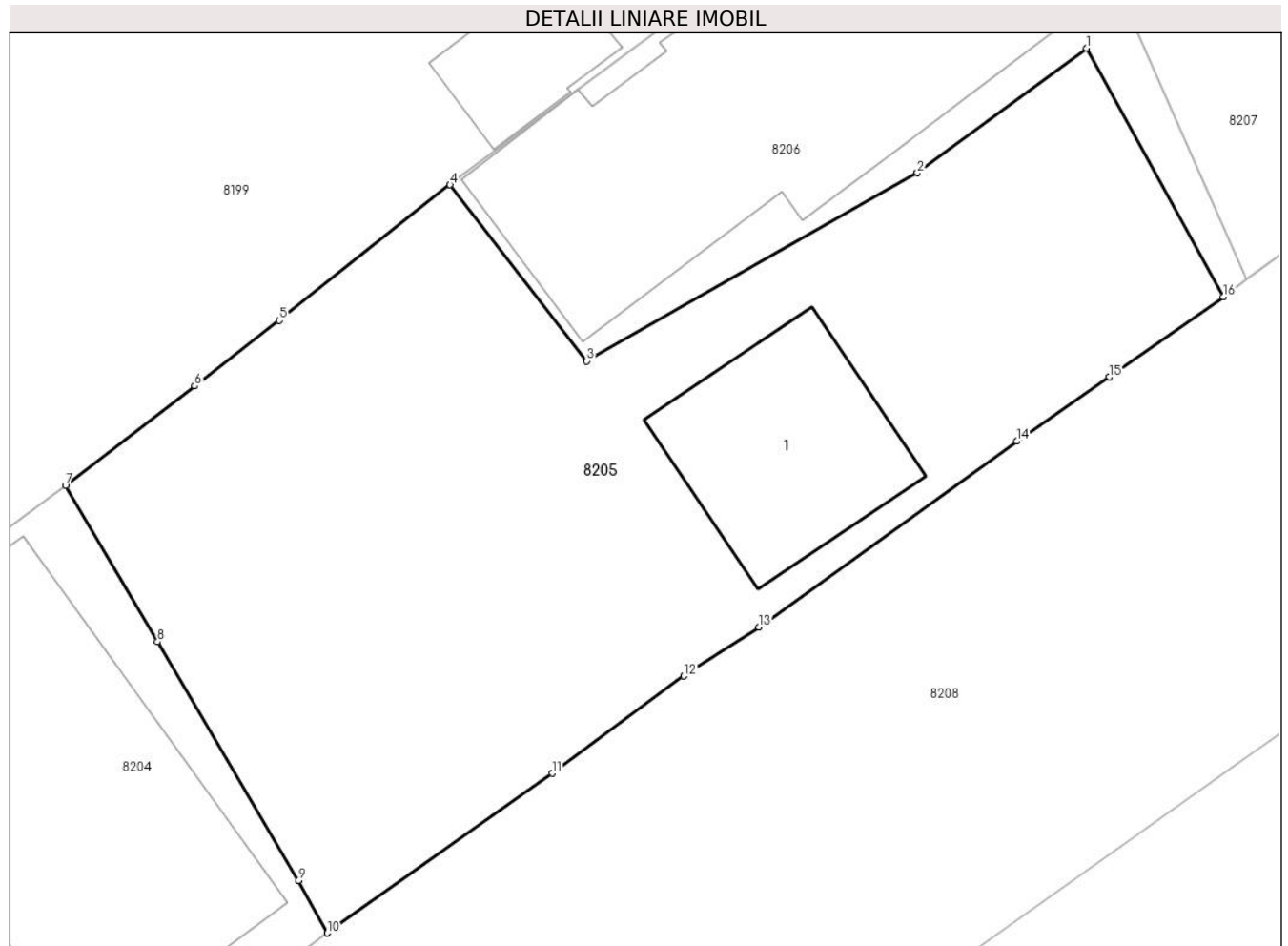
Inscrieri privind dezmembramintele dreptului de proprietate, drepturi reale de garanție și sarcini	Referințe
NU SUNT	

## Anexa Nr. 1 La Partea I

## Teren

Nr cadastral	Suprafața (mp)*	Observații / Referințe
34353	Din acte: 642 Masurata: 610	Teren imprejmuit partial cu gard metalic , gard de lemn si gard de plasa ; Terenul nu este imprejmuit intre punctele 5, 6, 7, 8, 9 .

\* Suprafața este determinată în planul de proiecție Stereo 70.



## Date referitoare la teren

Crt	Categorie folosință	Intra vilan	Suprafața (mp)	Tarla	Parcelă	Nr. topo	Observații / Referințe
8205	curți constructii	DA	610	T16	1044,1043	-	

## Date referitoare la construcții

Crt	Număr	Destinație construcție	Supraf. (mp)	Situație juridică	Observații / Referințe
A1.1	34353-C1	construcții de locuințe	57	Cu acte	Nr. niveluri:1; S. construita la sol:57 mp; S. construita desfasurata:57 mp;

## Lungime Segmente

1) Valorile lungimilor segmentelor sunt obținute din proiecție în plan.

Punct început	X / Y	Punct sfârșit	X / Y	Lungime segment (** (m)
1	581.107,27 386.136,33	2	581.100,96 386.131,68	7.838
2	581.100,96 386.131,68	3	581.088,63 386.124,67	14.183
3	581.088,63 386.124,67	4	581.083,531 386.131,235	8.313

Punct început	X / Y	Punct sfârșit	X / Y	Lungime segment (** (m)
4	581.083,531 386.131,235	5	581.077,16 386.126,18	8.133
5	581.077,16 386.126,18	6	581.074,002 386.123,738	3.992
6	581.074,002 386.123,738	7	581.069,19 386.120,018	6.082
7	581.069,19 386.120,018	8	581.072,623 386.114,2	6.755
8	581.072,623 386.114,2	9	581.077,874 386.105,296	10.337
9	581.077,874 386.105,296	10	581.078,957 386.103,341	2.235
10	581.078,957 386.103,341	11	581.087,341 386.109,296	10.284
11	581.087,341 386.109,296	12	581.092,256 386.112,92	6.107
12	581.092,256 386.112,92	13	581.095,041 386.114,745	3.33
13	581.095,041 386.114,745	14	581.104,666 386.121,678	11.862
14	581.104,666 386.121,678	15	581.108,124 386.124,069	4.204
15	581.108,124 386.124,069	16	581.112,38 386.127,06	5.202
16	581.112,38 386.127,06	1	581.107,27 386.136,33	10.585

\*\* Lungimile segmentelor sunt determinate în planul de proiecție Stereo 70 și sunt rotunjite la 1 milimetru.

\*\*\* Distanța dintre puncte este formată din segmente cumulate ce sunt mai mici decât valoarea 1 milimetru.

**DATE DESPRE IMOBILUL NR. 8206**

Oficiul de Cadastru și Publicitate Imobiliară PRAHOVA  
Biroul de Cadastru și Publicitate Imobiliară Ploiești

**A. Partea I. Descrierea imobilului**

TEREN Intravilan

Adresa: Loc. Ploiestiori, Str Dâmboviței, Nr. 4, Jud. Prahova

Nr. Crt	Nr cadastral Nr. topografic	Suprafața* (mp)	Observații / Referințe
A1	26034	Din acte: 250 Masurata: 258	Sector cadastral:20 Teren neimpregmuit;

**Construcții**

Crt	Nr cadastral Nr. topografic	Adresa	Observații / Referințe
A1.1	26034-C1	Loc. Ploiestiori, Str Dâmboviței, Nr. 4, Jud. Prahova	Nr. niveluri:2; S. construita la sol:169 mp;

**B. Partea II. Proprietari și acte**

Inscrieri privitoare la dreptul de proprietate și alte drepturi reale	Referințe	
<b>2938 / 16/01/2014</b>		
Act Administrativ nr. 13932, din 17/12/1993 emis de COMISIA JUDETEANA PRAHOVA (act administrativ nr. 14/28-04-1977 emis de Consiliul Popula la Comunei Blejoi; act notarial nr. 67/21-03-2007 emis de N.P DAVID ELLA ; act administrativ nr. 430/14-01-2014 emis de PRIMARIA COMUNEI BLEJOI; act anotarial aut.nr. 29/07.01.2014 emis de NP David Ella);		
B3	Intabulare, drept de PROPRIETATE, dobandit prin Succesiune, cota actuala 3/40, cota initiala 3/40 1) <b>NICOLAE VALENTINA</b>	A1, A1.1
B5	Intabulare, drept de PROPRIETATE, dobandit prin Succesiune, cota actuala 3/40, cota initiala 3/40 1) <b>NICOLAE STELIAN</b>	A1, A1.1
B6	Intabulare, drept de PROPRIETATE, dobandit prin Succesiune, cota actuala 3/40, cota initiala 3/40 1) <b>NICOLAE MANUEL-BUJOR</b>	A1, A1.1
B7	Intabulare, drept de PROPRIETATE, dobandit prin Succesiune, cota actuala 3/40, cota initiala 3/40 1) <b>NICOLAE MARIAN</b>	A1, A1.1
<b>97053 / 14/06/2023</b>		
Act Notarial nr. 14, din 15/02/2023 emis de NP Macovei Adelina Catalina (act notarial nr 7 din 13.06.2023, emis de NP Macovei Adelina Catalina);		
B8	Intabulare, drept de PROPRIETATE, dobandit prin Succesiune, cota actuala 3/160, cota initiala 3/160 1) <b>NICOLAE LĂCRĂMIOARA</b>	A1
B9	Intabulare, drept de PROPRIETATE, dobandit prin Succesiune, cota actuala 9/160, cota initiala 9/160 1) <b>NICOLAE ANDREEA-ELVIRA</b>	A1
B10	Intabulare, drept de PROPRIETATE, dobandit prin Succesiune, cota actuala 3/160, cota initiala 3/160 1) <b>NICOLAE LĂCRĂMIOARA</b>	A1.1
B11	Intabulare, drept de PROPRIETATE, dobandit prin Succesiune, cota actuala 9/160, cota initiala 9/160 1) <b>NICOLAE ANDREEA-ELVIRA</b>	A1.1
<b>177867 / 24/11/2023</b>		
Act Notarial nr. 204, din 23/11/2023 emis de NP Botezatu I. Ion (act notarial nr 7 din 13.06.2023, emis de NP Macovei Adelina Catalina);		
B12	Intabulare, drept de PROPRIETATE, dobandit prin Succesiune, cota actuala 1/8, cota initiala 1/8 1) <b>NICOLAE VALENTINA</b>	A1
B13	Intabulare, drept de PROPRIETATE, dobandit prin Succesiune, cota actuala 1/8, cota initiala 1/8 1) <b>NICOLAE VALENTINA</b>	A1.1
B14	Intabulare, drept de PROPRIETATE, dobandit prin Succesiune, cota actuala 1/8, cota initiala 1/8 1) <b>NICOLAE STELIAN</b>	A1
B15	Intabulare, drept de PROPRIETATE, dobandit prin Succesiune, cota	A1.1

Inscrieri privitoare la dreptul de proprietate și alte drepturi reale		Referințe
B15	actuala 1/8, cota initiala 1/8 1) <b>NICOLAE STELIAN</b>	
B16	Intabulare, drept de PROPRIETATE, dobandit prin Succesiune, cota actuala 1/8, cota initiala 1/8 1) <b>NICOLAE MANUEL BUJOR</b>	A1
B17	Intabulare, drept de PROPRIETATE, dobandit prin Succesiune, cota actuala 1/8, cota initiala 1/8 1) <b>NICOLAE MANUEL BUJOR</b>	A1.1
B18	Intabulare, drept de PROPRIETATE, dobandit prin Succesiune, cota actuala 1/8, cota initiala 1/8 1) <b>NICOLAE MARIAN</b>	A1
B19	Intabulare, drept de PROPRIETATE, dobandit prin Succesiune, cota actuala 1/8, cota initiala 1/8 1) <b>NICOLAE MARIAN</b>	A1.1
B20	Intabulare, drept de PROPRIETATE, dobandit prin Succesiune, cota actuala 1/32, cota initiala 1/32 1) <b>NICOLAE LĂCRĂMIOARA</b>	A1
B21	Intabulare, drept de PROPRIETATE, dobandit prin Succesiune, cota actuala 1/32, cota initiala 1/32 1) <b>NICOLAE LĂCRĂMIOARA</b>	A1.1
B22	Intabulare, drept de PROPRIETATE, dobandit prin Succesiune, cota actuala 3/32, cota initiala 3/32 1) <b>NICOLAE ANDREEA-ELVIRA</b>	A1
B23	Intabulare, drept de PROPRIETATE, dobandit prin Succesiune, cota actuala 3/32, cota initiala 3/32 1) <b>NICOLAE ANDREEA-ELVIRA</b>	A1.1

**C. Partea III. SARCINI .**

Inscrieri privind dezmembramintele dreptului de proprietate, drepturi reale de garanție și sarcini	Referințe
NU SUNT	

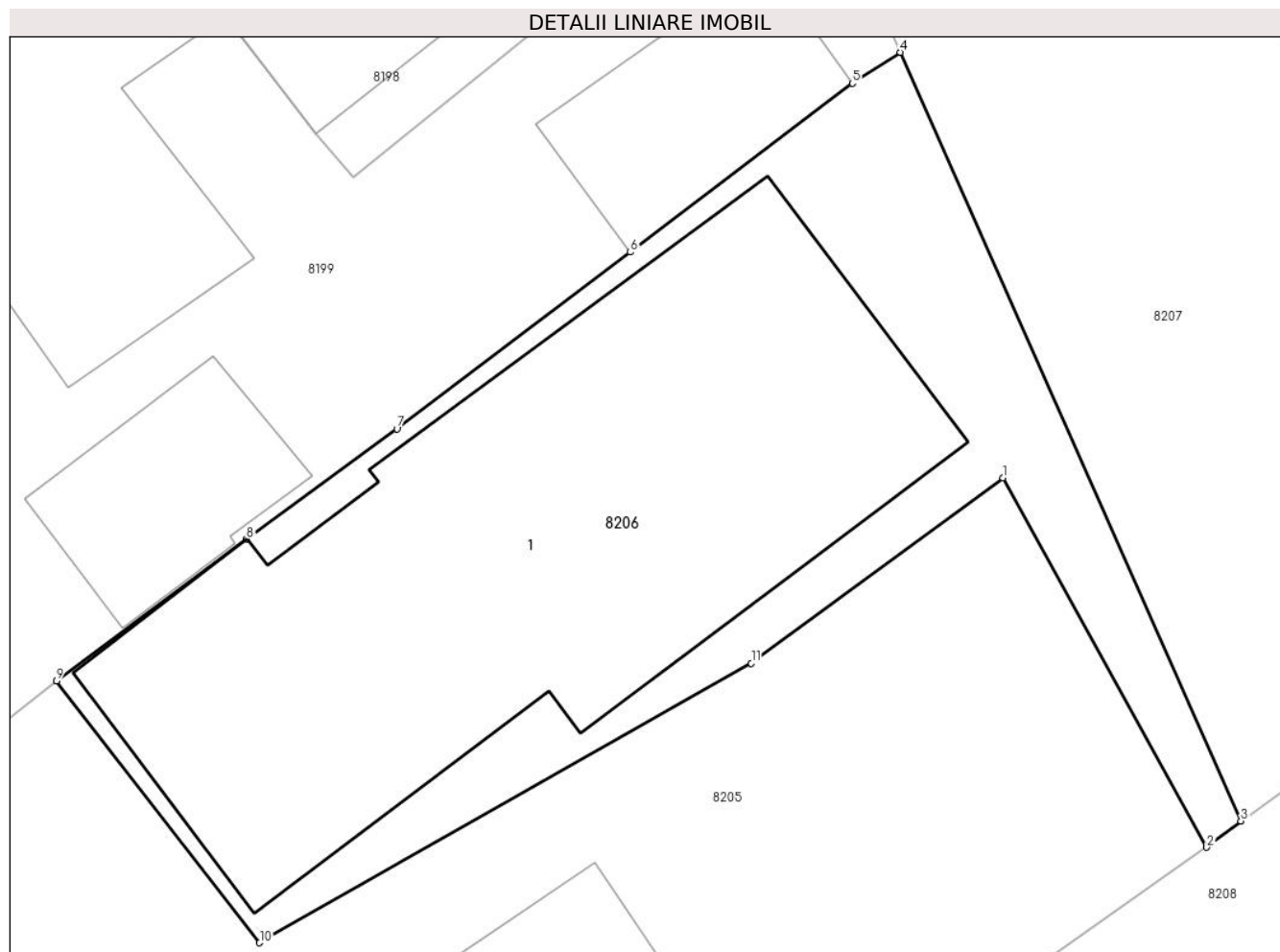


## Anexa Nr. 1 La Partea I

## Teren

Nr cadastral	Suprafața (mp)*	Observații / Referințe
26034	Din acte: 250 Masurata: 258	

\* Suprafața este determinată în planul de proiecție Stereo 70.



## Date referitoare la teren

Crt	Categorie folosință	Intra vilan	Suprafața (mp)	Tarla	Parcelă	Nr. topo	Observații / Referințe
8206	curți constructii	DA	258	T16	1045	-	

## Date referitoare la construcții

Crt	Număr	Destinație construcție	Supraf. (mp)	Situație juridică	Observații / Referințe
A1.1	26034-C1	construcții de locuințe	169	Cu acte	Nr. niveluri:2; S. construita la sol:169 mp;

## Lungime Segmente

1) Valorile lungimilor segmentelor sunt obținute din proiecție în plan.

Punct început	X / Y	Punct sfârșit	X / Y	Lungime segment (** (m)
1	581.107,27 386.136,33	2	581.112,38 386.127,06	10.585
2	581.112,38 386.127,06	3	581.113,24 386.127,725	1.087
3	581.113,24 386.127,725	4	581.104,701 386.146,997	21.079

Punct început	X / Y	Punct sfârșit	X / Y	Lungime segment (** (m)
4	581.104,701 386.146,997	5	581.103,495 386.146,221	1.434
5	581.103,495 386.146,221	6	581.097,93 386.141,986	6.993
6	581.097,93 386.141,986	7	581.092,073 386.137,558	7.342
7	581.092,073 386.137,558	8	581.088,3 386.134,791	4.679
8	581.088,3 386.134,791	9	581.083,531 386.131,235	5.949
9	581.083,531 386.131,235	10	581.088,63 386.124,67	8.313
10	581.088,63 386.124,67	11	581.100,96 386.131,68	14.183
11	581.100,96 386.131,68	1	581.107,27 386.136,33	7.838

\*\* Lungimile segmentelor sunt determinate în planul de proiecție Stereo 70 și sunt rotunjite la 1 milimetru.

\*\*\* Distanța dintre puncte este formată din segmente cumulate ce sunt mai mici decât valoarea 1 milimetru.

**DATE DESPRE IMOBILUL NR. 8207**

Oficiul de Cadastru și Publicitate Imobiliară PRAHOVA  
Biroul de Cadastru și Publicitate Imobiliară Ploiești

**A. Partea I. Descrierea imobilului**

TEREN Intravilan

Adresa: Loc. Ploiestiori, Str Prahovei, Jud. Prahova

Nr. Crt	Nr cadastral Nr. topografic	Suprafața* (mp)	Observații / Referințe
A1		9.714	Sector cadastral:20 Teren neimprejmuit;

**B. Partea II. Proprietari și acte**

Inscrieri privitoare la dreptul de proprietate și alte drepturi reale	Referințe
/	
Act Administrativ nr. 20, din 24/08/1999 emis de CONSILIUL LOCAL AL COMUNEI BLEJOI (Adeverinta nr. 3743/27.02.2024);	
B1	A1
Intabulare, drept de PROPRIETATE, dobandit prin Lege, cota actuala 1/1, cota initiala 1/1 1) COMUNA BLEJOI - DOMENIUL PUBLIC, CIF:2845346	

**C. Partea III. SARCINI .**

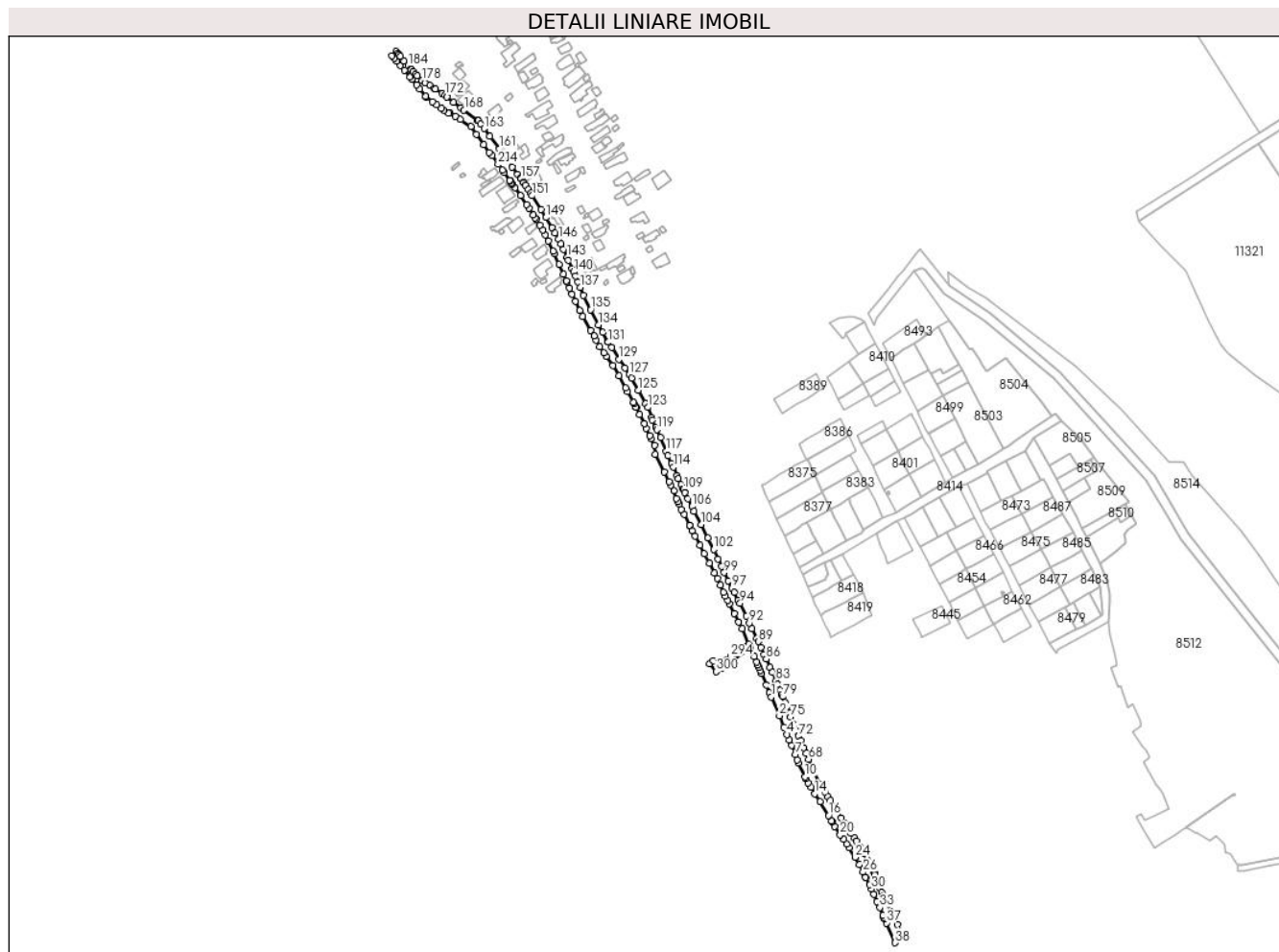
Inscrieri privind dezmembramintele dreptului de proprietate, drepturi reale de garanție și sarcini	Referințe
NU SUNT	

## Anexa Nr. 1 La Partea I

## Teren

Nr cadastral	Suprafaţa (mp)*	Observații / Referințe
	9.714	

\* Suprafața este determinată în planul de proiecție Stereo 70.



## Date referitoare la teren

Crt	Categorie folosință	Intravilan	Suprafața (mp)	Tarla	Parcelă	Nr. topo	Observații / Referințe
8207	drum	DA	9.714	-	DS717	-	

## Lungime Segmente

1) Valorile lungimilor segmentelor sunt obținute din proiecție în plan.

Punct început	X / Y	Punct sfârșit	X / Y	Lungime segment	Punct început	X / Y	Punct sfârșit	X / Y	Lungime segment	Punct început	X / Y	Punct sfârșit	X / Y	Lungime segment
1	580.991,942 386.367,937	2	581.000,002 386.349,607	20.024	2	581.000,002 386.349,607	3	581.004,507 386.338,532	11.956	3	581.004,507 386.338,532	4	581.007,494 386.331,247	7.874
4	581.007,494 386.331,247	5	581.009,608 386.326,041	5.619	5	581.009,608 386.326,041	6	581.011,932 386.320,631	5.888	6	581.011,932 386.320,631	7	581.015,828 386.311,464	9.961
7	581.015,828 386.311,464	8	581.017,523 386.306,437	5.305	8	581.017,523 386.306,437	9	581.018,537 386.303,616	2.998	9	581.018,537 386.303,616	10	581.025,009 386.289,779	15.276
10	581.025,009 386.289,779	11	581.025,94 386.287,742	2.24	11	581.025,94 386.287,742	12	581.028,284 386.283,764	4.617	12	581.028,284 386.283,764	13	581.030,695 386.279,668	4.753
13	581.030,695 386.279,668	14	581.034,634 386.273,456	7.356	14	581.034,634 386.273,456	15	581.039,627 386.265,728	9.201	15	581.039,627 386.265,728	16	581.048,082 386.252,184	15.966







**\*\* Lungimile segmentelor sunt determinate în planul de proiecție Stereo 70 și sunt rotunjite la 1 milimetru.**

**\*\*\* Distanța dintre puncte este formată din segmente cumulate ce sunt mai mici decât valoarea 1 milimetru.**



**DATE DESPRE IMOBILUL NR. 8208**

Oficiul de Cadastru și Publicitate Imobiliară PRAHOVA  
Biroul de Cadastru și Publicitate Imobiliară Ploiești

**A. Partea I. Descrierea imobilului**

TEREN Intravilan

Adresa: Loc. Ploiestiori, Str Dâmboviței, Jud. Prahova

Nr. Crt	Nr cadastral Nr. topografic	Suprafața* (mp)	Observații / Referințe
A1	32799	Din acte: 3.282 Masurata: 3.298	Sector cadastral:20 Teren neimprejmuit; DS 1525/1 ; Imobilul apartine Domeniul public al comunei Blejoi. Terenul este partial imprejmuit. Intre punctele numerotate pe planul de amplasament si delimitare 10-11, 13-14, 30-31, 39-1, nu este imprejmuit .

**B. Partea II. Proprietari și acte**

Inscrieri privitoare la dreptul de proprietate și alte drepturi reale		Referințe
<b>29124 / 03/03/2023</b>		
Act Administrativ nr. 20, din 24/08/1999 emis de CONSILIUL LOCAL AL COMUNEI BLEJOI (act administrativ nr 22 din 31.03.2021, emis de CONSILIUL LOCAL BLEJOI;act administrativ nr 2969 din 13.02.2023, emis de PRIMARIA BLEJOI;act normativ nr 1359 din 27.12.2001, emis de GUVERNUL ROMANIEI);		
B1	Intabulare, drept de PROPRIETATE(domeniul public), dobandit prin Lege, cota actuala 1/1, cota initiala 1/1 1) COMUNA BLEJOI - DOMENIUL PUBLIC, CIF:2845346	A1

**C. Partea III. SARCINI .**

Inscrieri privind dezmembramintele dreptului de proprietate, drepturi reale de garanție și sarcini	Referințe
NU SUNT	

## Anexa Nr. 1 La Partea I

## Teren

Nr cadastral	Suprafața (mp)*	Observații / Referințe
32799	Din acte: 3.282 Masurata: 3.298	DS 1525/1 ; Imobilul apartine Domeniul public al comunei Blejoi. Terenul este partial imprejmuit. Intre punctele numerotate pe planul de amplasament si delimitare 10-11, 13-14, 30-31, 39-1, nu este imprejmuit .

\* Suprafața este determinată in planul de proiecție Stereo 70.



## Date referitoare la teren

Crt	Categorie folosință	Intravilan	Suprafața (mp)	Tarla	Parcelă	Nr. topo	Observații / Referințe
8208	drum	DA	3.298	-	DS1525/1	-	

## Lungime Segmente

1) Valorile lungimilor segmentelor sunt obținute din proiecție în plan.

Punct început	X / Y	Punct sfârșit	X / Y	Lungime segment
1	581.165,355 386.164,342	2	581.156,263 386.158,23	10.955
4	581.150,908 386.154,45	5	581.145,764 386.150,795	6.31
7	581.140,441 386.147,336	8	581.127,967 386.138,494	15.29
10	581.113,24 386.127,725	11	581.112,38 386.127,06	1.087
13	581.104,666 386.121,678	14	581.095,041 386.114,745	11.862
2	581.156,263 386.158,23	3	581.153,952 386.156,519	2.875
5	581.145,764 386.150,795	6	581.142,866 386.149,082	3.366
8	581.127,967 386.138,494	9	581.121,423 386.133,668	8.131
11	581.112,38 386.127,06	12	581.108,124 386.124,069	5.202
14	581.095,041 386.114,745	15	581.092,256 386.112,92	3.33
3	581.153,952 386.156,519	4	581.150,908 386.154,45	3.681
6	581.142,866 386.149,082	7	581.140,441 386.147,336	2.988
9	581.121,423 386.133,668	10	581.113,24 386.127,725	10.113
12	581.108,124 386.124,069	13	581.104,666 386.121,678	4.204
15	581.092,256 386.112,92	16	581.087,341 386.109,296	6.107

Punct început	X / Y	Punct sfârșit	X / Y	Lungime segment	Punct început	X / Y	Punct sfârșit	X / Y	Lungime segment	Punct început	X / Y	Punct sfârșit	X / Y	Lungime segment
16	581.087,341 386.109,296	17	581.078,957 386.103,341	10.284	17	581.078,957 386.103,341	18	581.066,85 386.094,377	15.064	18	581.066,85 386.094,377	19	581.060,165 386.089,406	8.331
19	581.060,165 386.089,406	20	581.053,354 386.084,563	8.357	20	581.053,354 386.084,563	21	581.043,891 386.077,938	11.552	21	581.043,891 386.077,938	22	581.033,942 386.070,803	12.243
22	581.033,942 386.070,803	23	581.026,569 386.065,394	9.144	23	581.026,569 386.065,394	24	581.013,744 386.056,038	15.875	24	581.013,744 386.056,038	25	581.009,974 386.053,272	4.676
25	581.009,974 386.053,272	26	581.004,235 386.049,004	7.152	26	581.004,235 386.049,004	27	580.991,132 386.039,23	16.347	27	580.991,132 386.039,23	28	581.001,55 386.027,55	15.651
28	581.001,55 386.027,55	29	581.008,15 386.032,51	8.256	29	581.008,15 386.032,51	30	581.023,68 386.043,67	19.124	30	581.023,68 386.043,67	31	581.030,618 386.048,73	8.587
31	581.030,618 386.048,73	32	581.033,541 386.051,022	3.714	32	581.033,541 386.051,022	33	581.041,253 386.056,779	9.624	33	581.041,253 386.056,779	34	581.046,27 386.060,529	6.264
34	581.046,27 386.060,529	35	581.050,098 386.063,389	4.778	35	581.050,098 386.063,389	36	581.051,055 386.064,104	1.195	36	581.051,055 386.064,104	37	581.056,507 386.068,119	6.771
37	581.056,507 386.068,119	38	581.068,47 386.076,99	14.893	38	581.068,47 386.076,99	39	581.080,33 386.086,06	14.931	39	581.080,33 386.086,06	40	581.093,602 386.096,115	16.651
40	581.093,602 386.096,115	41	581.103,404 386.102,901	11.922	41	581.103,404 386.102,901	42	581.113,562 386.110,118	12.461	42	581.113,562 386.110,118	43	581.116,452 386.112,164	3.541
43	581.116,452 386.112,164	44	581.121,183 386.115,514	5.797	44	581.121,183 386.115,514	45	581.128,595 386.120,524	8.946	45	581.128,595 386.120,524	46	581.141,544 386.129,869	15.969
46	581.141,544 386.129,869	47	581.147,465 386.134,012	7.227	47	581.147,465 386.134,012	48	581.154,396 386.139,224	8.672	48	581.154,396 386.139,224	49	581.154,257 386.139,422	0.242
49	581.154,257 386.139,422	50	581.157,108 386.141,572	3.571	50	581.157,108 386.141,572	51	581.160,28 386.140,919	3.239	51	581.160,28 386.140,919	52	581.172,243 386.137,669	12.397
52	581.172,243 386.137,669	53	581.176,594 386.136,486	4.509	53	581.176,594 386.136,486	1	581.165,355 386.164,342	30.038					

\*\* Lungimile segmentelor sunt determinate în planul de proiecție Stereo 70 și sunt rotunjite la 1 milimetru.

\*\*\* Distanța dintre puncte este formată din segmente cumulate ce sunt mai mici decât valoarea 1 milimetru.



**DATE DESPRE IMOBILUL NR. 8209**

Oficiul de Cadastru și Publicitate Imobiliară PRAHOVA  
Biroul de Cadastru și Publicitate Imobiliară Ploiești

**A. Partea I. Descrierea imobilului**

TEREN Intravilan

Adresa: Loc. Ploiestiori, Str Jupiter, Nr. 13, Jud. Prahova, lot1

Nr. Crt	Nr cadastral Nr. topografic	Suprafața* (mp)	Observații / Referințe
A1	24634	346	Sector cadastral:20 Teren imprejmuit;

**B. Partea II. Proprietari și acte**

Inscrieri privitoare la dreptul de proprietate și alte drepturi reale		Referințe
<b>49535 / 25/08/2011</b>		
Act Notarial nr. 855, din 24/08/2011 emis de NP MANESCU EMILIAN COSTIN;		
B1	Se infiinteaza cartea funciara 24634 a imobilului cu numarul cadastral 24634/Blejoi, rezultat din dezmembrarea imobilului cu numarul cadastral 11511 (identificator electronic 22144) in scris in cartea funciara 6192 (identificator electronic 22144);	A1
Partaj Judiciar nr. 1186, din 06/05/2008 emis de NP LUPU MARIA LUIZA;		
B2	Intabulare, drept de PROPRIETATE, dobandit prin PARTAJ, cota actuala 3/8, cota initiala 1/1 1) NITA IULIAN-CRISTIAN	A1
<b>92073 / 15/07/2022</b>		
Act Notarial nr. 112, din 11/07/2022 emis de NP Lupu Maria Luiza (act notarial nr 316 din 13.12.2011, emis de NP LUPU MARIA LUIZA);		
B5	Intabulare, drept de PROPRIETATE, dobandit prin Succesiune, cota actuala 5/16, cota initiala 5/16 1) NITA IULIAN-CRISTIAN	A1
B6	Intabulare, drept de PROPRIETATE, dobandit prin Succesiune, cota actuala 5/16, cota initiala 5/16 1) NITA MARIUS GEORGIAN	A1

**C. Partea III. SARCINI**

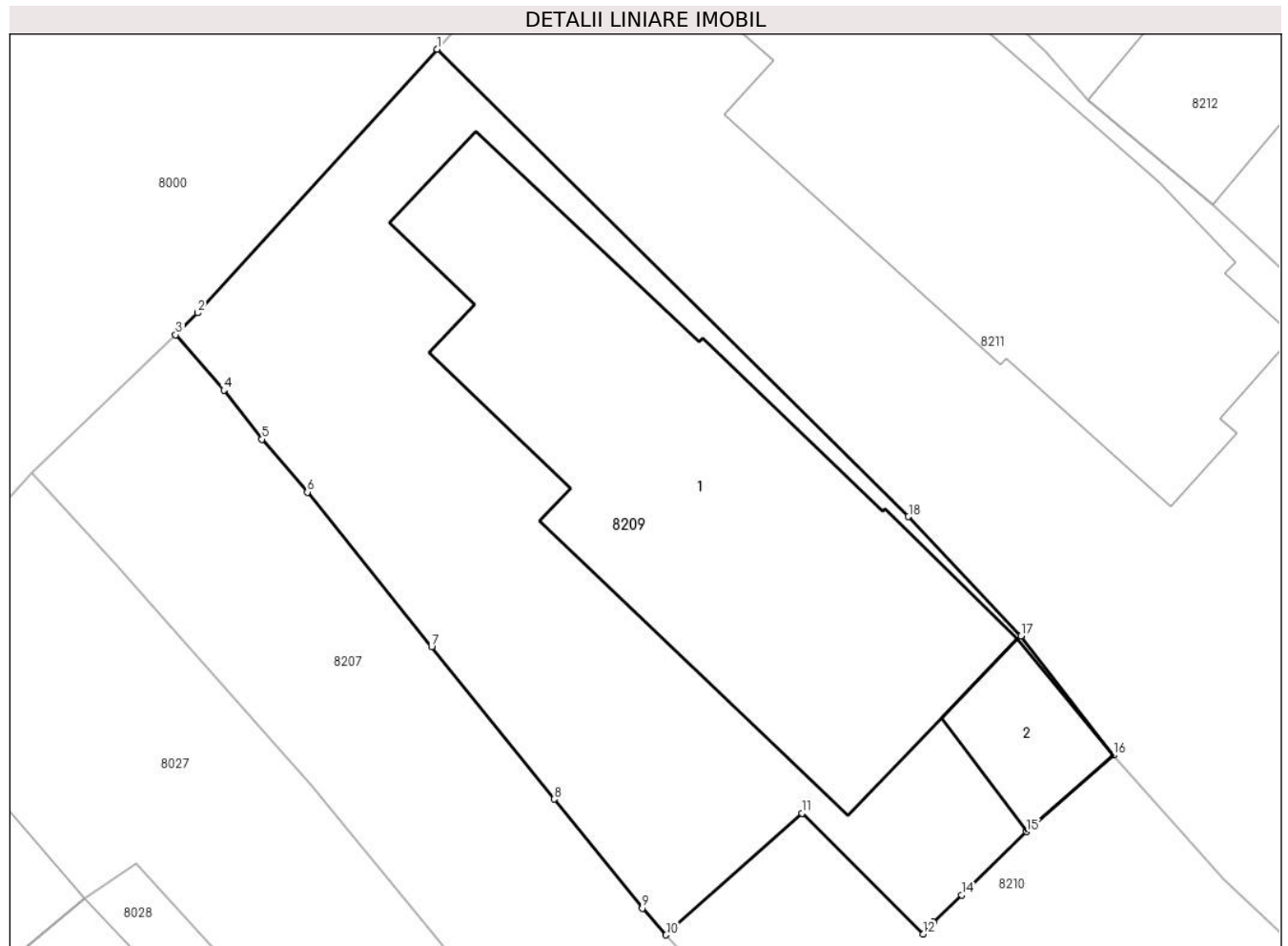
Inscrieri privind dezmembramintele dreptului de proprietate, drepturi reale de garanție și sarcini		Referințe
<b>29100 / 03/03/2022</b>		
Somatie nr. 649/SNC, din 25/02/2022 emis de Executor Judecatoresc GOSLAN MIHAI (act administrativ nr 649/2015 din 20.07.2015, emis de Executor Judecatoresc GOSLAN MIHAI;act administrativ nr 649/SNC/2015 din 27.10.2015, emis de Executor Judecatoresc GOSLAN MIHAI);		
C1	se notează urmărirea silita imobiliara din dosar de executare nr. 649/SNC/2015, pentru recuperarea sumei de 4.949,27 Lei, reprezentând debit si cheltuieli de executare, in favoarea creditorului INVESTCAPITAL LTD, prin executor judecatoresc Goslan Mihai (asupra cotei din imobil proprietatea debitorului NITA IULIAN-CRISTIAN)	A1

## Anexa Nr. 1 La Partea I

## Teren

Nr cadastral	Suprafața (mp)*	Observații / Referințe
24634	346	

\* Suprafața este determinată în planul de proiecție Stereo 70.



## Date referitoare la teren

Crt	Categorie folosință	Intra vilan	Suprafața (mp)	Tarla	Parcelă	Nr. topo	Observații / Referințe
8209	curți constructii	DA	346	T13	716,715	-	

## Date referitoare la construcții

Crt	Număr	Destinație construcție	Supraf. (mp)	Situație juridică	Observații / Referințe
A1.1	24634-C1	construcții de locuințe	142	Fara acte	Nr. niveluri:1; S. construita la sol:142 mp; S. construita desfasurata:142 mp;
A1.2	24634-C2	construcții anexa	15	Fara acte	Nr. niveluri:1; S. construita la sol:15 mp; S. construita desfasurata:15 mp;

## Lungime Segmente

1) Valorile lungimilor segmentelor sunt obținute din proiecție în plan.

Punct început	X / Y	Punct sfârșit	X / Y	Lungime segment (** (m)
1	580.633,025 387.007,26	2	580.625,82 386.999,335	10.711
2	580.625,82 386.999,335	3	580.625,158 386.998,674	0.936
3	580.625,158 386.998,674	4	580.626,609 386.997,009	2.209

Punct început	X / Y	Punct sfârșit	X / Y	Lungime segment (** (m)
4	580.626,609 386.997,009	5	580.627,757 386.995,534	1.869
5	580.627,757 386.995,534	6	580.629,124 386.993,946	2.095
6	580.629,124 386.993,946	7	580.632,861 386.989,29	5.97
7	580.632,861 386.989,29	8	580.636,548 386.984,72	5.872
8	580.636,548 386.984,72	9	580.639,206 386.981,437	4.224
9	580.639,206 386.981,437	10	580.639,92 386.980,637	1.072
10	580.639,92 386.980,637	11	580.644,016 386.984,295	5.492
11	580.644,016 386.984,295	12	580.647,657 386.980,661	5.144
12	580.647,657 386.980,661	13	580.647,971 386.981,021	0.478
13	580.647,971 386.981,021	14	580.648,826 386.981,833	1.179
14	580.648,826 386.981,833	15	580.650,764 386.983,742	2.72
15	580.650,764 386.983,742	16	580.653,384 386.986,038	3.484
16	580.653,384 386.986,038	17	580.650,606 386.989,628	4.539
17	580.650,606 386.989,628	18	580.647,215 386.993,213	4.935
18	580.647,215 386.993,213	1	580.633,025 387.007,26	19.967

\*\* Lungimile segmentelor sunt determinate în planul de proiecție Stereo 70 și sunt rotunjite la 1 milimetru.

\*\*\* Distanța dintre puncte este formată din segmente cumulate ce sunt mai mici decât valoarea 1 milimetru.





**DATE DESPRE IMOBILUL NR. 8210**

Oficiul de Cadastru și Publicitate Imobiliară PRAHOVA  
Biroul de Cadastru și Publicitate Imobiliară Ploiești

**A. Partea I. Descrierea imobilului**

TEREN Intravilan

Adresa: Loc. Ploiestiori, Str Prahovei, Nr. 1, Jud. Prahova, lot2

Nr. Crt	Nr cadastral Nr. topografic	Suprafața* (mp)	Observații / Referințe
A1	24635	201	Sector cadastral:20 Teren imprejmuit;

**B. Partea II. Proprietari și acte**

Inscrieri privitoare la dreptul de proprietate și alte drepturi reale		Referințe
<b>49535 / 25/08/2011</b>		
Act Notarial nr. 855, din 24/08/2011 emis de NP MANESCU EMILIAN COSTIN;		
B1	Se infiinteaza cartea funciara 24635 a imobilului cu numarul cadastral 24635/Blejoi, rezultat din dezmembrarea imobilului cu numarul cadastral 11511 (identificator electronic 22144) in scris in cartea funciara 6192 (identificator electronic 22144);	A1
<b>195973 / 29/12/2023</b>		
Act Notarial nr. 1434, din 28/12/2023 emis de BARBU MARIA MADALINA;		
B8	Intabulare, drept de PROPRIETATEcumpărare ca bun comun, dobandit prin Conventie, cota actuala 1/1, cota initiala 1/1 1) NIȚĂ MARIUS GEORGIAN 2) NIȚĂ MIHAELA-RUXANDRA	A1

**C. Partea III. SARCINI**

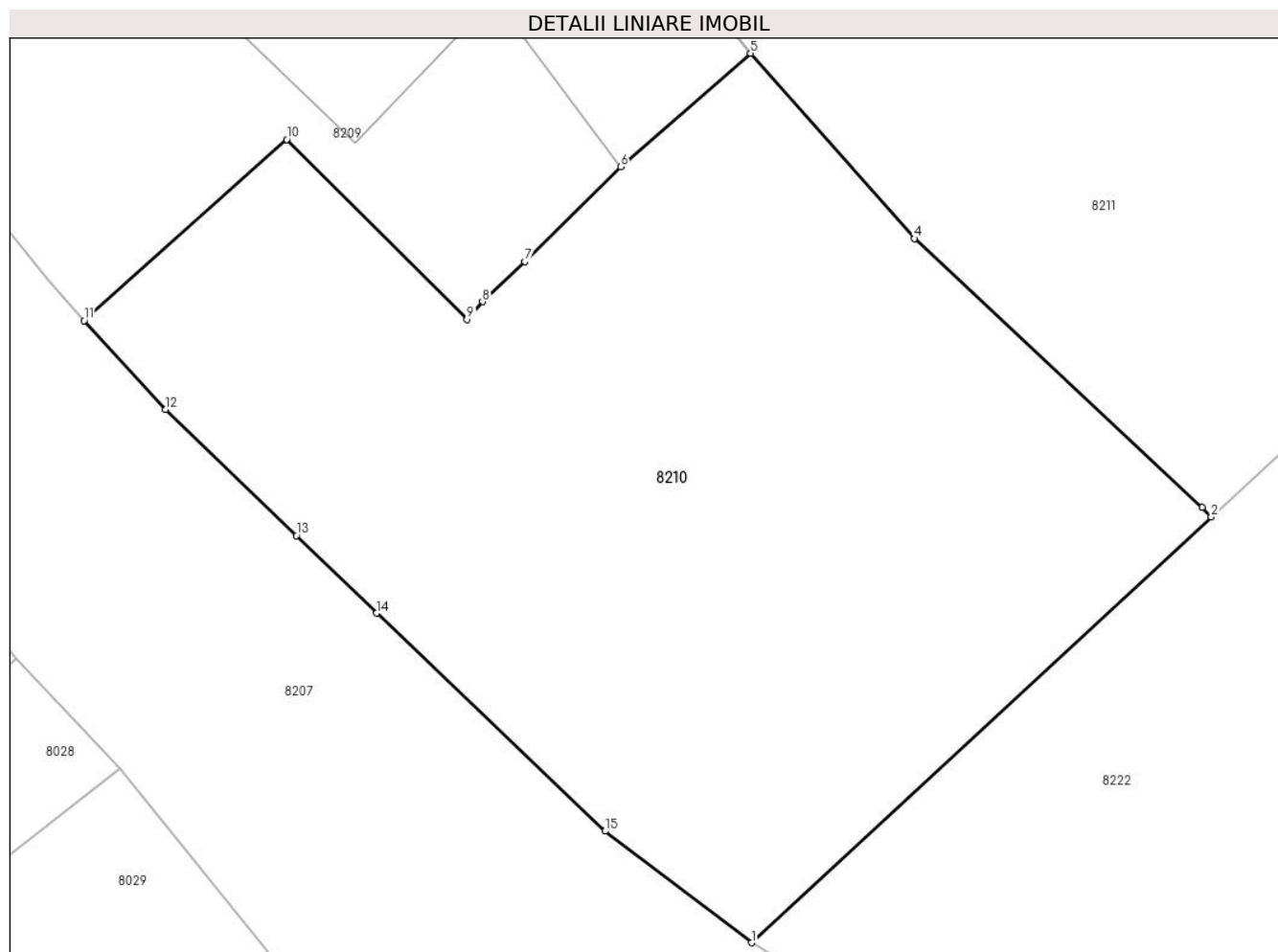
Inscrieri privind dezmembramintele dreptului de proprietate, drepturi reale de garanție și sarcini		Referințe
<b>98859 / 29/09/2015</b>		
Act Administrativ nr. 4668/88, din 22/09/2015 emis de DGRFP PLOIESTI-AJFP PRAHOVA - BOLDESTI SCAENI;		
C3	se radiaza sechestrul de sub C2 in scris prin incheierea nr. 52688/2015	A1
<b>1423 / 10/01/2019</b>		
Act Notarial nr. 99, din 09/01/2019 emis de NP Neculae Diana;		
C4	se indreapta eroarea materiala strecurata in cuprinsul prezentei carti funciare in sensul ca sechestrul in scris sub C1 prin incheierea nr. 51764/18.05.2015 este unul si acelasi cu sechestrul in scris sub C2 prin incheierea nr. 52688/19.05.2015 care a fost radiat prin incheierea nr. 98859/29.05.2015	A1

## Anexa Nr. 1 La Partea I

## Teren

Nr cadastral	Suprafața (mp)*	Observații / Referințe
24635	201	

\* Suprafața este determinată în planul de proiecție Stereo 70.



## Date referitoare la teren

Crt	Categorie folosință	Intravilan	Suprafața (mp)	Tarla	Parcelă	Nr. topo	Observații / Referințe
8210	curți constructii	DA	201	T13	716,715	-	

## Lungime Segmente

1) Valorile lungimilor segmentelor sunt obținute din proiecție în plan.

Punct început	X / Y	Punct sfârșit	X / Y	Lungime segment (** (m)
1	580.653,407 386.968,075	2	580.662,698 386.976,674	12.66
2	580.662,698 386.976,674	3	580.662,52 386.976,87	0.265
3	580.662,52 386.976,87	4	580.656,7 386.982,296	7.957
4	580.656,7 386.982,296	5	580.653,384 386.986,038	5.0
5	580.653,384 386.986,038	6	580.650,764 386.983,742	3.484

Punct început	X / Y	Punct sfârșit	X / Y	Lungime segment (** (m)
6	580.650,764 386.983,742	7	580.648,826 386.981,833	2.72
7	580.648,826 386.981,833	8	580.647,971 386.981,021	1.179
8	580.647,971 386.981,021	9	580.647,657 386.980,661	0.478
9	580.647,657 386.980,661	10	580.644,016 386.984,295	5.144
10	580.644,016 386.984,295	11	580.639,92 386.980,637	5.492
11	580.639,92 386.980,637	12	580.641,568 386.978,842	2.437
12	580.641,568 386.978,842	13	580.644,213 386.976,297	3.671
13	580.644,213 386.976,297	14	580.645,826 386.974,728	2.25
14	580.645,826 386.974,728	15	580.650,453 386.970,33	6.384
15	580.650,453 386.970,33	1	580.653,407 386.968,075	3.716

\*\* Lungimile segmentelor sunt determinate în planul de proiecție Stereo 70 și sunt rotunjite la 1 milimetru.

\*\*\* Distanța dintre puncte este formată din segmente cumulate ce sunt mai mici decât valoarea 1 milimetru.



**DATE DESPRE IMOBILUL NR. 8211**

Oficiul de Cadastru și Publicitate Imobiliară PRAHOVA  
Biroul de Cadastru și Publicitate Imobiliară Ploiești

**A. Partea I. Descrierea imobilului**

TEREN Intravilan

Adresa: Loc. Ploiestiori, Str Jupiter, Nr. 11, Jud. Prahova

Nr. Crt	Nr cadastral Nr. topografic	Suprafața* (mp)	Observații / Referințe
A1		Din acte: 527 Masurata: 568	Sector cadastral:20 Teren imprejmuit;

**Construcții**

Crt	Nr cadastral Nr. topografic	Adresa	Observații / Referințe
A1.1		Loc. Ploiestiori, Str Jupiter, Nr. 11, Jud. Prahova	Nr. niveluri:1; S. construita la sol:148 mp; S. construita desfasurata:148 mp; Locuinta P; anul construirii: 1980

**B. Partea II. Proprietari și acte**

Inscrieri privitoare la dreptul de proprietate și alte drepturi reale		Referințe
/		
Act Administrativ nr. 13968, din 07/02/1994 emis de CJPSDDPAT;		
B1	Intabulare, drept de PROPRIETATE, dobandit prin Constituire, cota actuala 1/1, cota initiala 1/1 1) ALEXANDRESCU MARIN	A1
Act Administrativ nr. 3671, din 26/02/2024 emis de PRIMARIA COMUNEI BLEJOI;		
B2	Intabulare, drept de PROPRIETATE, dobandit prin Construire, cota actuala 1/1, cota initiala 1/1 1) ALEXANDRESCU MARIN	A1.1

**C. Partea III. SARCINI .**

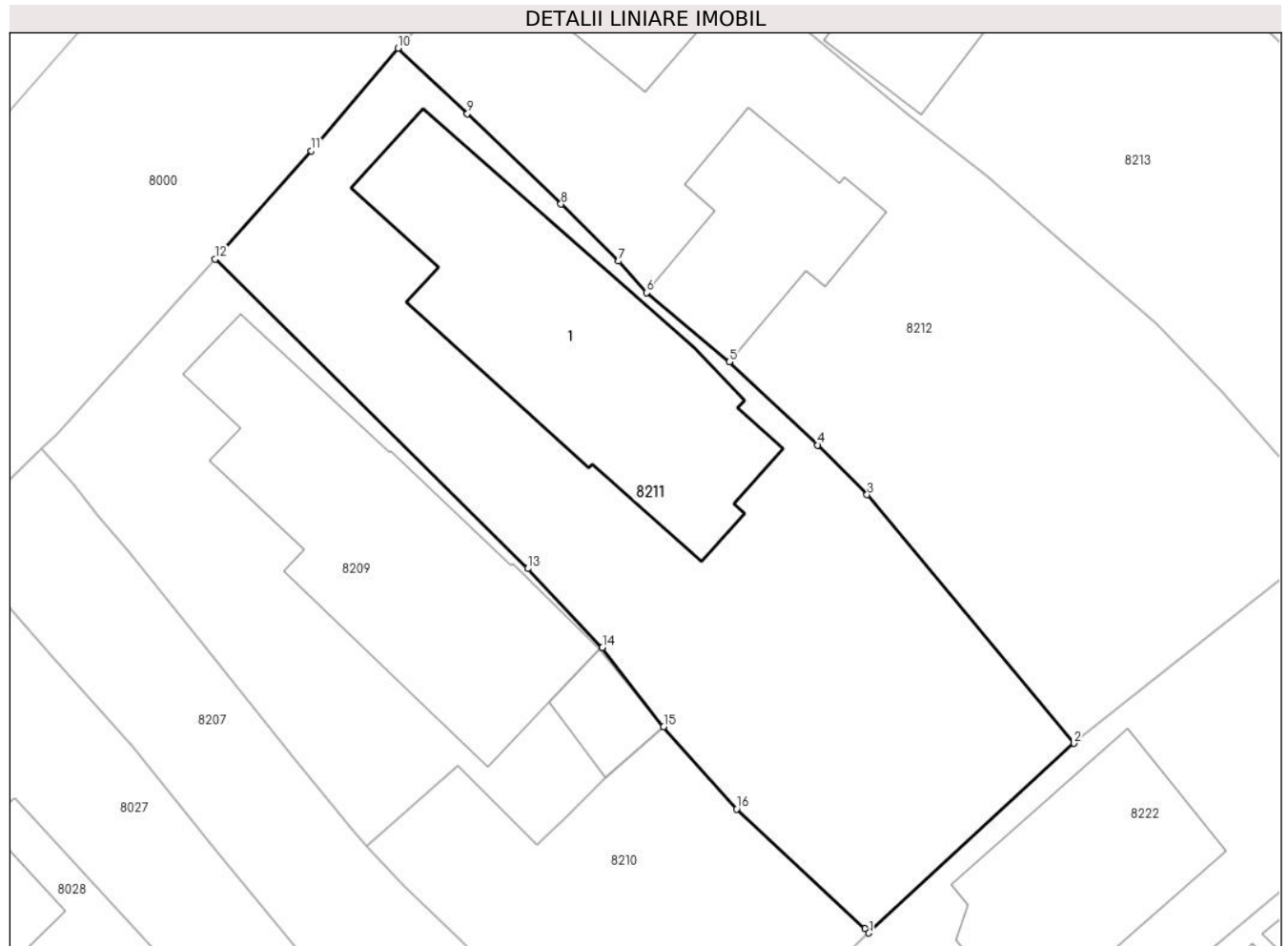
Inscrieri privind dezmembramintele dreptului de proprietate, drepturi reale de garanție și sarcini	Referințe
NU SUNT	

## Anexa Nr. 1 La Partea I

## Teren

Nr cadastral	Suprafața (mp)*	Observații / Referințe
	Din acte: 527 Masurata: 568	

\* Suprafața este determinată în planul de proiecție Stereo 70.



## Date referitoare la teren

Crt	Categorie folosință	Intravilan	Suprafața (mp)	Tarla	Parcelă	Nr. topo	Observații / Referințe
8211	curți constructii	DA	568	T13	714	-	

## Date referitoare la construcții

Crt	Număr	Destinație construcție	Supraf. (mp)	Situație juridică	Observații / Referințe
A1.1		construcții de locuințe	148	Cu acte	Nr. niveluri:1; S. construita la sol:148 mp; S. construita desfasurata:148 mp; Locuinta P; anul construirii: 1980

## Lungime Segmente

1) Valorile lungimilor segmentelor sunt obținute din proiecție în plan.

Punct început	X / Y	Punct sfârșit	X / Y	Lungime segment (** (m)
1	580.662,698 386.976,674	2	580.672,002 386.985,285	12.677
2	580.672,002 386.985,285	3	580.662,619 386.996,562	14.67
3	580.662,619 386.996,562	4	580.660,377 386.998,819	3.181

Punct început	X / Y	Punct sfârșit	X / Y	Lungime segment (** (m)
4	580.660,377 386.998,819	5	580.656,368 387.002,592	5.505
5	580.656,368 387.002,592	6	580.652,615 387.005,727	4.89
6	580.652,615 387.005,727	7	580.651,341 387.007,159	1.917
7	580.651,341 387.007,159	8	580.648,722 387.009,755	3.688
8	580.648,722 387.009,755	9	580.644,477 387.013,856	5.902
9	580.644,477 387.013,856	10	580.641,325 387.016,823	4.329
10	580.641,325 387.016,823	11	580.637,389 387.012,17	6.094
11	580.637,389 387.012,17	12	580.633,025 387.007,26	6.569
12	580.633,025 387.007,26	13	580.647,215 386.993,213	19.967
13	580.647,215 386.993,213	14	580.650,606 386.989,628	4.935
14	580.650,606 386.989,628	15	580.653,384 386.986,038	4.539
15	580.653,384 386.986,038	16	580.656,7 386.982,296	5.0
16	580.656,7 386.982,296	17	580.662,52 386.976,87	7.957
17	580.662,52 386.976,87	1	580.662,698 386.976,674	0.265

\*\* Lungimile segmentelor sunt determinate în planul de proiecție Stereo 70 și sunt rotunjite la 1 milimetru.

\*\*\* Distanța dintre puncte este formată din segmente cumulate ce sunt mai mici decât valoarea 1 milimetru.





**DATE DESPRE IMOBILUL NR. 8212**

Oficiul de Cadastru și Publicitate Imobiliară PRAHOVA  
Biroul de Cadastru și Publicitate Imobiliară Ploiești

**A. Partea I. Descrierea imobilului**

TEREN Intravilan

Adresa: Loc. Ploiestiori, Str Jupiter, Nr. 9, Jud. Prahova

Nr. Crt	Nr cadastral Nr. topografic	Suprafața* (mp)	Observații / Referințe
A1		640	Sector cadastral:20 Teren imprejmuit;

**Construcții**

Crt	Nr cadastral Nr. topografic	Adresa	Observații / Referințe
A1.1		Loc. Ploiestiori, Str Jupiter, Nr. 9, Jud. Prahova	Nr. niveluri:1; S. construita la sol:41 mp; S. construita desfasurata:41 mp;
A1.2		Loc. Ploiestiori, Str Jupiter, Nr. 9, Jud. Prahova	Nr. niveluri:1; S. construita la sol:60 mp; S. construita desfasurata:60 mp;

**B. Partea II. Proprietari și acte**

Inscrieri privitoare la dreptul de proprietate și alte drepturi reale		Referințe
/		
Act Administrativ nr. 3683, din 26/02/2024 emis de PRIMARIA COMUNEI BLEJOI;		
B1	Inscrierea posesiei, drept de PROPRIETATE, dobandit prin Lege, cota actuala 1/1, cota initiala 1/1 1) ARSENIE MARIANA	A1
Act Administrativ nr. 3671, din 26/02/2024 emis de PRIMARIA COMUNEI BLEJOI;		
B2	Intabulare, drept de PROPRIETATE, dobandit prin Lege, cota actuala 1/1, cota initiala 1/1 1) ARSENIE MARIANA	A1.1, A1.2

**C. Partea III. SARCINI .**

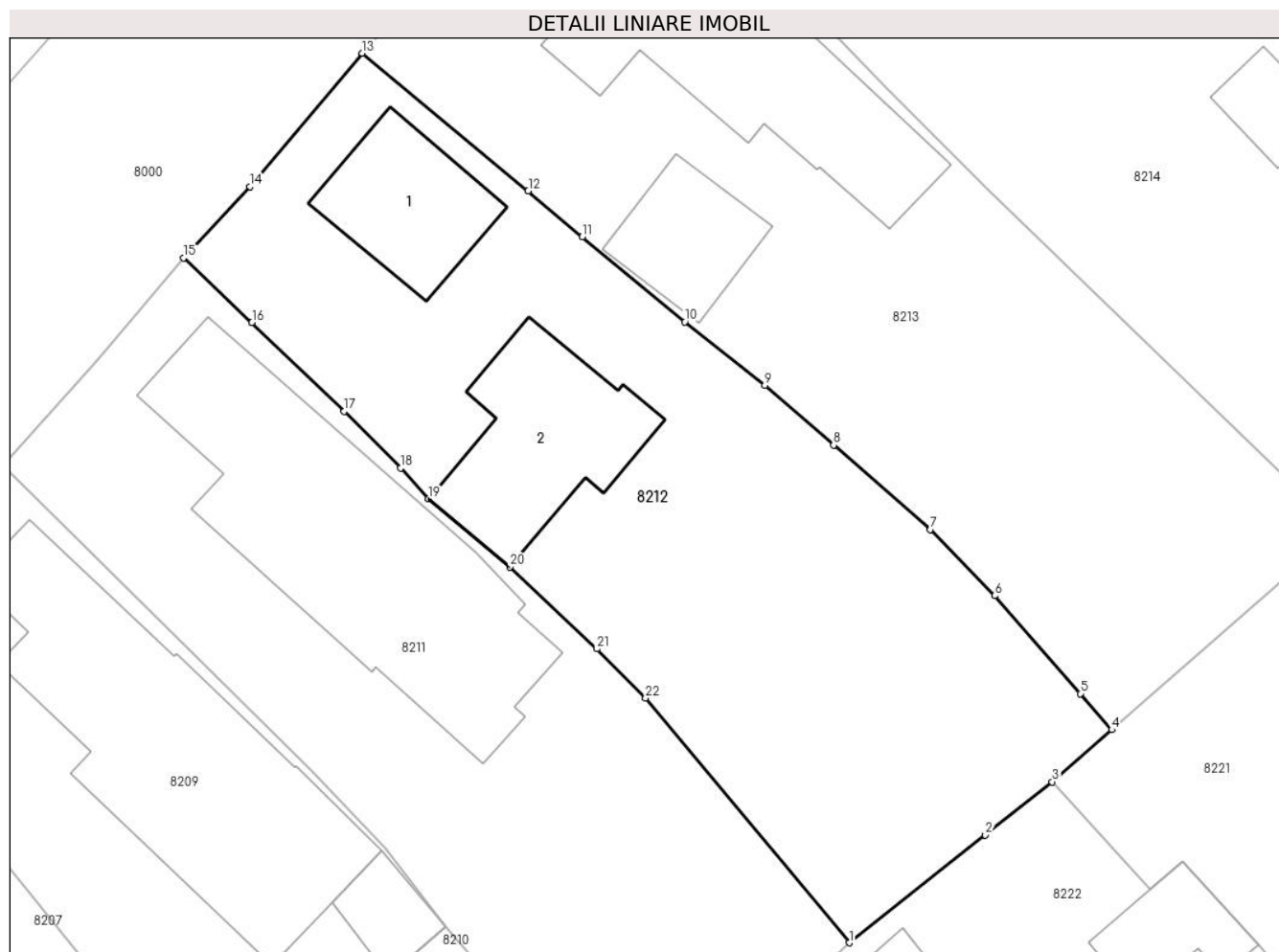
Inscrieri privind dezmembramintele dreptului de proprietate, drepturi reale de garanție și sarcini	Referințe
NU SUNT	

## Anexa Nr. 1 La Partea I

## Teren

Nr cadastral	Suprafața (mp)*	Observații / Referințe
	640	

\* Suprafața este determinată în planul de proiecție Stereo 70.



## Date referitoare la teren

Crt	Categorie folosință	Intravilan	Suprafața (mp)	Tarla	Parcelă	Nr. topo	Observații / Referințe
8212	curți constructii	DA	640	T13	713	-	

## Date referitoare la construcții

Crt	Număr	Destinație construcție	Supraf. (mp)	Situație juridică	Observații / Referințe
A1.1		construcții de locuințe	41	Cu acte	Nr. niveluri:1; S. construita la sol:41 mp; S. construita desfasurata:41 mp;
A1.2		construcții de locuințe	60	Cu acte	Nr. niveluri:1; S. construita la sol:60 mp; S. construita desfasurata:60 mp;

## Lungime Segmente

1) Valorile lungimilor segmentelor sunt obținute din proiecție în plan.

Punct început	X / Y	Punct sfârșit	X / Y	Lungime segment (** (m)
1	580.672,002 386.985,285	2	580.678,281 386.990,25	8.005
3	580.681,359 386.992,696	4	580.684,106 386.995,097	3.648
5	580.682,655 386.996,758	6	580.678,702 387.001,268	5.997

Punct început	X / Y	Punct sfârșit	X / Y	Lungime segment (** (m)
2	580.678,281 386.990,25	3	580.681,359 386.992,696	3.932
4	580.684,106 386.995,097	5	580.682,655 386.996,758	2.206
6	580.678,702 387.001,268	7	580.675,751 387.004,315	4.242

Punct început	X / Y	Punct sfârșit	X / Y	Lungime segment (** (m)
7	580.675,751 387.004,315	8	580.671,289 387.008,206	5.92
9	580.668,115 387.010,95	10	580.664,425 387.013,88	4.712
11	580.659,701 387.017,798	12	580.657,209 387.019,907	3.265
13	580.649,558 387.026,254	14	580.644,376 387.020,116	8.033
15	580.641,325 387.016,823	16	580.644,477 387.013,856	4.329
17	580.648,722 387.009,755	18	580.651,341 387.007,159	3.688
19	580.652,615 387.005,727	20	580.656,368 387.002,592	4.89
21	580.660,377 386.998,819	22	580.662,619 386.996,562	3.181

Punct început	X / Y	Punct sfârșit	X / Y	Lungime segment (** (m)
8	580.671,289 387.008,206	9	580.668,115 387.010,95	4.196
10	580.664,425 387.013,88	11	580.659,701 387.017,798	6.137
12	580.657,209 387.019,907	13	580.649,558 387.026,254	9.941
14	580.644,376 387.020,116	15	580.641,325 387.016,823	4.489
16	580.644,477 387.013,856	17	580.648,722 387.009,755	5.902
18	580.651,341 387.007,159	19	580.652,615 387.005,727	1.917
20	580.656,368 387.002,592	21	580.660,377 386.998,819	5.505
22	580.662,619 386.996,562	1	580.672,002 386.985,285	14.67

\*\* Lungimile segmentelor sunt determinate în planul de proiecție Stereo 70 și sunt rotunjite la 1 milimetru.

\*\*\* Distanța dintre puncte este formată din segmente cumulate ce sunt mai mici decât valoarea 1 milimetru.



**DATE DESPRE IMOBILUL NR. 8213**

Oficiul de Cadastru și Publicitate Imobiliară PRAHOVA  
Biroul de Cadastru și Publicitate Imobiliară Ploiești

**A. Partea I. Descrierea imobilului**

TEREN Intravilan

Adresa: Loc. Ploiestiori, Str Jupiter, Nr. 7, Jud. Prahova, (fost sat Blejoi)

Nr. Crt	Nr cadastral Nr. topografic	Suprafața* (mp)	Observații / Referințe
A1	26349	Din acte: 656 Masurata: 670	Sector cadastral:20 Teren imprejmuit;

**Construcții**

Crt	Nr cadastral Nr. topografic	Adresa	Observații / Referințe
A1.1	26349-C1	Loc. Ploiestiori, Str Jupiter, Nr. 7, Jud. Prahova, (fost sat Blejoi)	Nr. niveluri:1; S. construita la sol:129 mp; S. construita desfasurata:129 mp; Constructie extinsa fara acte
A1.2	26349-C2	Loc. Ploiestiori, Str Jupiter, Nr. 7, Jud. Prahova, (fost sat Blejoi)	Nr. niveluri:1; S. construita la sol:31 mp; S. construita desfasurata:31 mp;

**B. Partea II. Proprietari și acte**

Inscrieri privitoare la dreptul de proprietate și alte drepturi reale		Referințe
<b>80551 / 10/10/2014</b>		
Act Administrativ nr. 60447, din 07/08/2014 emis de OCPI PRAHOVA;		
B2	se respinge cererea de indreptare eroare materiala intrucat exista neconcordanta intre documentatia cadastrala intocmita pe suport analogic si documentatia cadastrala intocmita pe suport digital	A1, A1.1, A1.2
<b>84560 / 22/10/2014</b>		
Act Administrativ nr. 11260, din 21/10/2014 emis de PRIMARIA BLEJOI;		
B3	se noteaza noua adresa a imobilului : com.Blejoi ,sat Ploiestori nr.507, jud.Prahova	A1, A1.1, A1.2
<b>9994 / 06/02/2018</b>		
Act Notarial nr. 553, din 05/02/2018 emis de NP IVAN ȘTEFAN;		
B6	Intabulare, drept de PROPRIETATEcumparare ca bun comun, dobandit prin Conventie, cota actuala 1/1, cota initiala 1/1 1) GRIGORE GABRIEL 2) GRIGORE ELIZA-FLORENTINA	A1
B7	Intabulare, drept de PROPRIETATEcumparare ca bun comun, dobandit prin Conventie, cota actuala 1/1, cota initiala 1/1 1) GRIGORE GABRIEL 2) GRIGORE ELIZA-FLORENTINA	A1.1, A1.2
Act Notarial nr. 556, din 05/02/2018 emis de NP IVAN ȘTEFAN;		
B8	se noteaza interdictiile de instrainare, grevare inchiriere, dezmembrare, alipire, demolare, construire 1) ING BANK NV AMSTERDAM SUCURSALA BUCURESTI, CIF:6151100	A1, A1.1, A1.2

**C. Partea III. SARCINI**

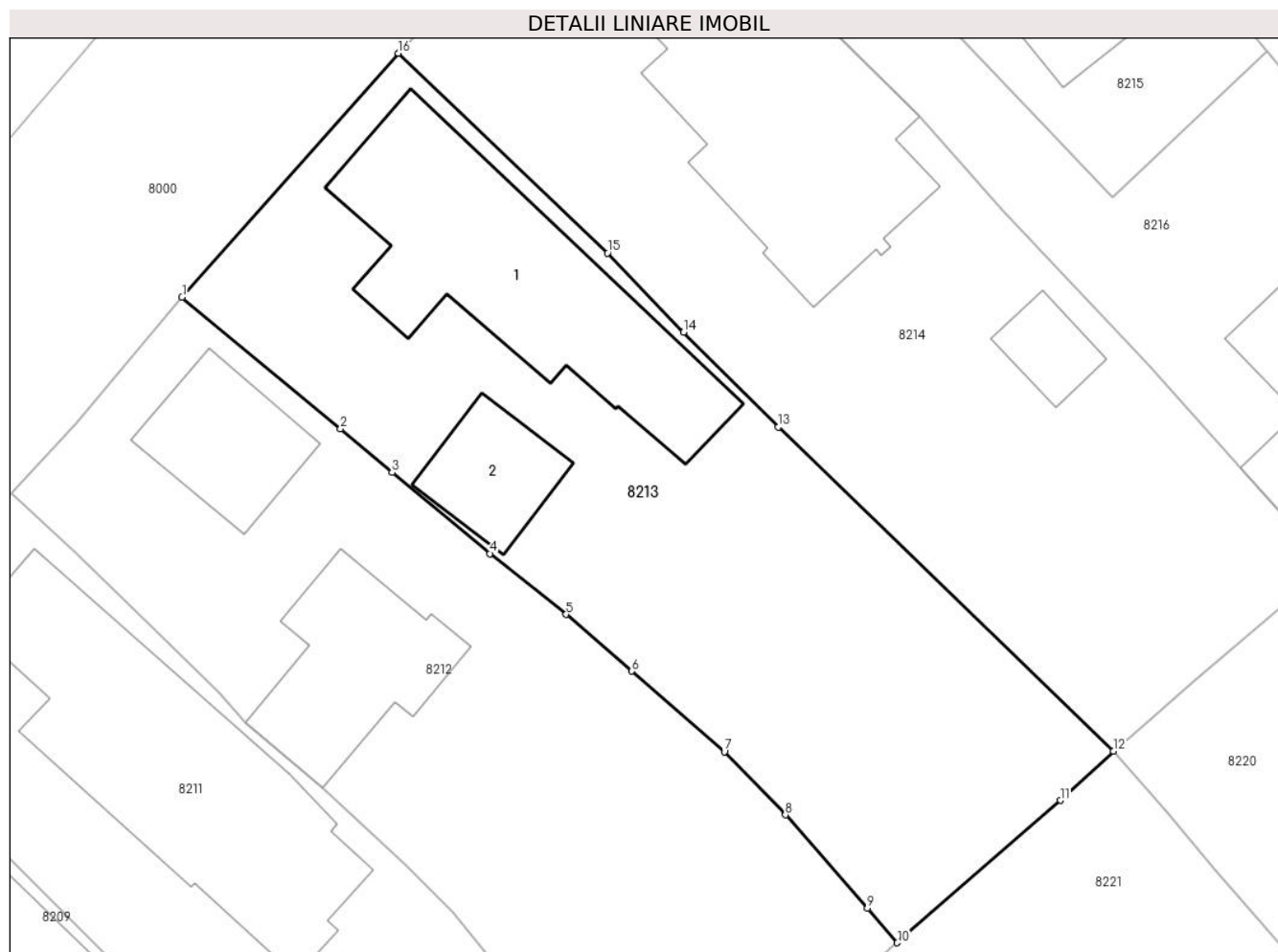
Inscrieri privind dezmembramintele dreptului de proprietate, drepturi reale de garanție și sarcini		Referințe
<b>9994 / 06/02/2018</b>		
Act Notarial nr. 556, din 05/02/2018 emis de NP IVAN ȘTEFAN;		
C2	Intabulare, drept de IPOTECA, Valoare:136850 LEIplus celelalte obligatii de plata aferente creditului 1) ING BANK NV AMSTERDAM SUCURSALA BUCURESTI, CIF:6151100	A1, A1.1, A1.2
<b>28886 / 29/03/2018</b>		
Act Notarial nr. 1608, din 21/03/2018 emis de NP PRĂJANU IOAN CLAUDIU;		
C3	se radiaza ipoteca si interdictiile de sub C1 si B5 inscrite prin incheierea nr. 92542/2014	A1, A1.1, A1.2

## Anexa Nr. 1 La Partea I

## Teren

Nr cadastral	Suprafața (mp)*	Observații / Referințe
26349	Din acte: 656 Masurata: 670	

\* Suprafața este determinată în planul de proiecție Stereo 70.



## Date referitoare la teren

Crt	Categorie folosință	Intra vilan	Suprafața (mp)	Tarla	Parcelă	Nr. topo	Observații / Referințe
8213	curți construcții	DA	670	T13	712	-	

## Date referitoare la construcții

Crt	Număr	Destinație construcție	Supraf. (mp)	Situație juridică	Observații / Referințe
A1.1	26349-C1	construcții de locuințe	Din acte: 84 Masurata: 129	Cu acte	Nr. niveluri:1; S. construita la sol:129 mp; S. construita desfasurata:129 mp; Construcție extinsa fara acte
A1.2	26349-C2	construcții anexa	31	Cu acte	Nr. niveluri:1; S. construita la sol:31 mp; S. construita desfasurata:31 mp;

**Lungime Segmente**

1) Valorile lungimilor segmentelor sunt obținute din proiecție în plan.

Punct început	X / Y	Punct sfârșit	X / Y	Lungime segment (** (m)
1	580.649,558 387.026,254	2	580.657,209 387.019,907	9.941
2	580.657,209 387.019,907	3	580.659,701 387.017,798	3.265
3	580.659,701 387.017,798	4	580.664,425 387.013,88	6.137
4	580.664,425 387.013,88	5	580.668,115 387.010,95	4.712
5	580.668,115 387.010,95	6	580.671,289 387.008,206	4.196
6	580.671,289 387.008,206	7	580.675,751 387.004,315	5.92
7	580.675,751 387.004,315	8	580.678,702 387.001,268	4.242
8	580.678,702 387.001,268	9	580.682,655 386.996,758	5.997
9	580.682,655 386.996,758	10	580.684,106 386.995,097	2.206
10	580.684,106 386.995,097	11	580.691,975 387.001,974	10.451
11	580.691,975 387.001,974	12	580.694,538 387.004,352	3.496
12	580.694,538 387.004,352	13	580.678,361 387.019,986	22.497
13	580.678,361 387.019,986	14	580.673,785 387.024,569	6.476
14	580.673,785 387.024,569	15	580.670,11 387.028,389	5.301
15	580.670,11 387.028,389	16	580.660,003 387.038,033	13.97
16	580.660,003 387.038,033	1	580.649,558 387.026,254	15.743

\*\* Lungimile segmentelor sunt determinate în planul de proiecție Stereo 70 și sunt rotunjite la 1 milimetru.

\*\*\* Distanța dintre puncte este formată din segmente cumulate ce sunt mai mici decât valoarea 1 milimetru.





**DATE DESPRE IMOBILUL NR. 8214**

Oficiul de Cadastru și Publicitate Imobiliară PRAHOVA  
Biroul de Cadastru și Publicitate Imobiliară Ploiești

**A. Partea I. Descrierea imobilului**

TEREN Intravilan

Adresa: Loc. Ploiestiori, Str Jupiter, Nr. 5, Jud. Prahova, (fost sat Blejoi)

Nr. Crt	Nr cadastral Nr. topografic	Suprafața* (mp)	Observații / Referințe
A1		Din acte: 746 Masurata: 736	Sector cadastral:20 Teren imprejmuit;

**Construcții**

Crt	Nr cadastral Nr. topografic	Adresa	Observații / Referințe
A1.1		Loc. Ploiestiori, Str Jupiter, Nr. 5, Jud. Prahova, (fost sat Blejoi)	Nr. niveluri:1; S. construita la sol:157 mp; S. construita desfasurata:157 mp;

**B. Partea II. Proprietari și acte**

Inscrieri privitoare la dreptul de proprietate și alte drepturi reale		Referințe
/		
Act Notarial nr. 175, din 09/12/2005 emis de NP LUPU MARIA LUIZA (CM NR. 174/09.12.2005 EMIS DE NP LUPU MARIA LUIZA);		
B1	Intabulare, drept de PROPRIETATE, dobandit prin Succesiune, cota actuala 1/1, cota initiala 1/1 1) VISAN CONSTANTIN	A1, A1.1

**C. Partea III. SARCINI .**

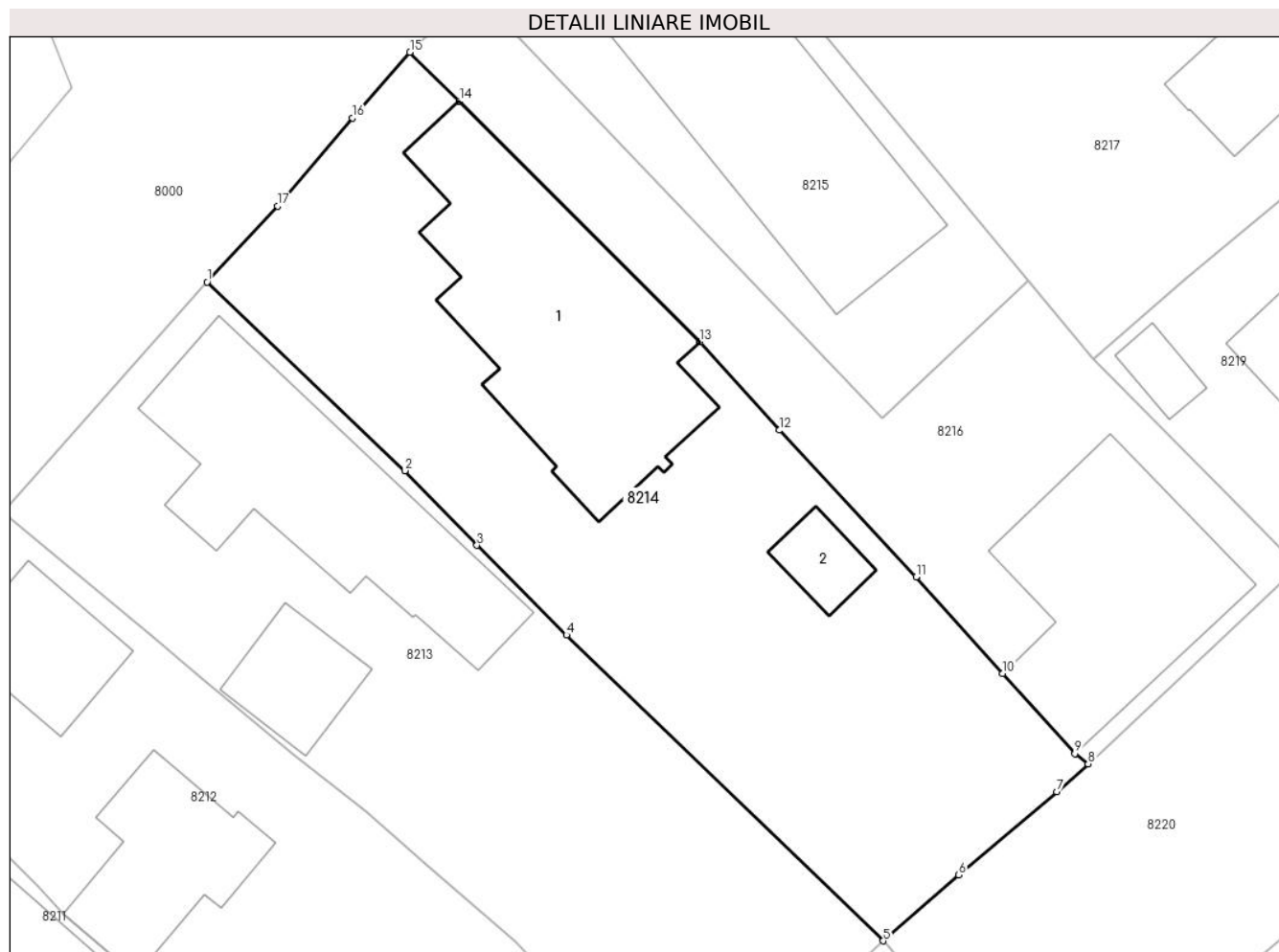
Inscrieri privind dezmembramintele dreptului de proprietate, drepturi reale de garanție și sarcini	Referințe
NU SUNT	

## Anexa Nr. 1 La Partea I

## Teren

Nr cadastral	Suprafața (mp)*	Observații / Referințe
	Din acte: 746 Masurata: 736	

\* Suprafața este determinată în planul de proiecție Stereo 70.



## Date referitoare la teren

Crt	Categorie folosință	Intra vilan	Suprafața (mp)	Tarla	Parcelă	Nr. topo	Observații / Referințe
82 14	curți construcții	DA	736	T13	711	-	

## Date referitoare la construcții

Crt	Număr	Destinație construcție	Supraf. (mp)	Situație juridică	Observații / Referințe
A1.1		construcții de locuințe	157	Cu acte	Nr. niveluri:1; S. construita la sol:157 mp; S. construita desfasurata:157 mp;
A1.2		construcții anexa	15	Fara acte	Nr. niveluri:1; S. construita la sol:15 mp; S. construita desfasurata:15 mp;

## Lungime Segmente

1) Valorile lungimilor segmentelor sunt obținute din proiecție în plan.

Punct început	X / Y	Punct sfârșit	X / Y	Lungime segment (** (m)
1	580.660,003 387.038,033	2	580.670,11 387.028,389	13.97
2	580.670,11 387.028,389	3	580.673,785 387.024,569	5.301

Punct început	X / Y	Punct sfârșit	X / Y	Lungime segment (** (m)
3	580.673,785 387.024,569	4	580.678,361 387.019,986	6.476
4	580.678,361 387.019,986	5	580.694,538 387.004,352	22.497
5	580.694,538 387.004,352	6	580.698,41 387.007,729	5.138
6	580.698,41 387.007,729	7	580.703,416 387.011,97	6.561
7	580.703,416 387.011,97	8	580.705,017 387.013,394	2.143
8	580.705,017 387.013,394	9	580.704,336 387.013,921	0.861
9	580.704,336 387.013,921	10	580.700,655 387.018,025	5.513
10	580.700,655 387.018,025	11	580.696,228 387.022,961	6.63
11	580.696,228 387.022,961	12	580.689,232 387.030,458	10.254
12	580.689,232 387.030,458	13	580.685,19 387.034,98	6.065
13	580.685,19 387.034,98	14	580.672,889 387.047,276	17.393
14	580.672,889 387.047,276	15	580.670,365 387.049,778	3.554
15	580.670,365 387.049,778	16	580.667,419 387.046,417	4.469
16	580.667,419 387.046,417	17	580.663,604 387.041,911	5.904
17	580.663,604 387.041,911	1	580.660,003 387.038,033	5.292

\*\* Lungimile segmentelor sunt determinate în planul de proiecție Stereo 70 și sunt rotunjite la 1 milimetru.

\*\*\* Distanța dintre puncte este formată din segmente cumulate ce sunt mai mici decât valoarea 1 milimetru.



**DATE DESPRE IMOBILUL NR. 8215**

Oficiul de Cadastru și Publicitate Imobiliară PRAHOVA  
Biroul de Cadastru și Publicitate Imobiliară Ploiești

**A. Partea I. Descrierea imobilului**

TEREN Intravilan

Nr. CF vechi:7018

Nr. cadastral vechi:12306

Adresa: Loc. Ploiestiori, Str Jupiter, Nr. 3, Jud. Prahova

Nr. Crt	Nr cadastral Nr. topografic	Suprafața* (mp)	Observații / Referințe
A1	23010	337	Sector cadastral:20 Teren imprejmuit;

**Construcții**

Crt	Nr cadastral Nr. topografic	Adresa	Observații / Referințe
A1.1	23010-C1	Loc. Ploiestiori, Str Jupiter, Nr. 3, Jud. Prahova	Nr. niveluri:2; S. construita la sol:151 mp; S. construita desfasurata:163 mp; Constructie extinsa fara acte

**B. Partea II. Proprietari și acte**

Inscrieri privitoare la dreptul de proprietate și alte drepturi reale	Referințe
<b>14427 / 27/03/2009</b>	
Act Notarial nr. 315, din 25/03/2009 emis de NP GALEA ION;	
B0	Se infiintează cartea funciara nr. 7018 a unitatii administrativ teritoriale Blejoi , care cuprinde imobilul cu numarul cadastral 12306 descris la PI/A+1, rezultat din dezmembrarea imobilului cu numarul cadastral 12123 din cartea funciara nr. 6935 a aceleiasi unitati administrativ teritoriale.
	A1
<b>14431 / 27/03/2009</b>	
Act Notarial nr. 323, din 26/03/2009 emis de NP GALEA ION;	
B2	Intabulare, drept de PROPRIETATE donatie, dobandit prin Conventie, cota actuala 1/1, cota initiala 1/1
	A1, A1.1
	1) VISAN CARMEN-OLIMPIA

**C. Partea III. SARCINI**

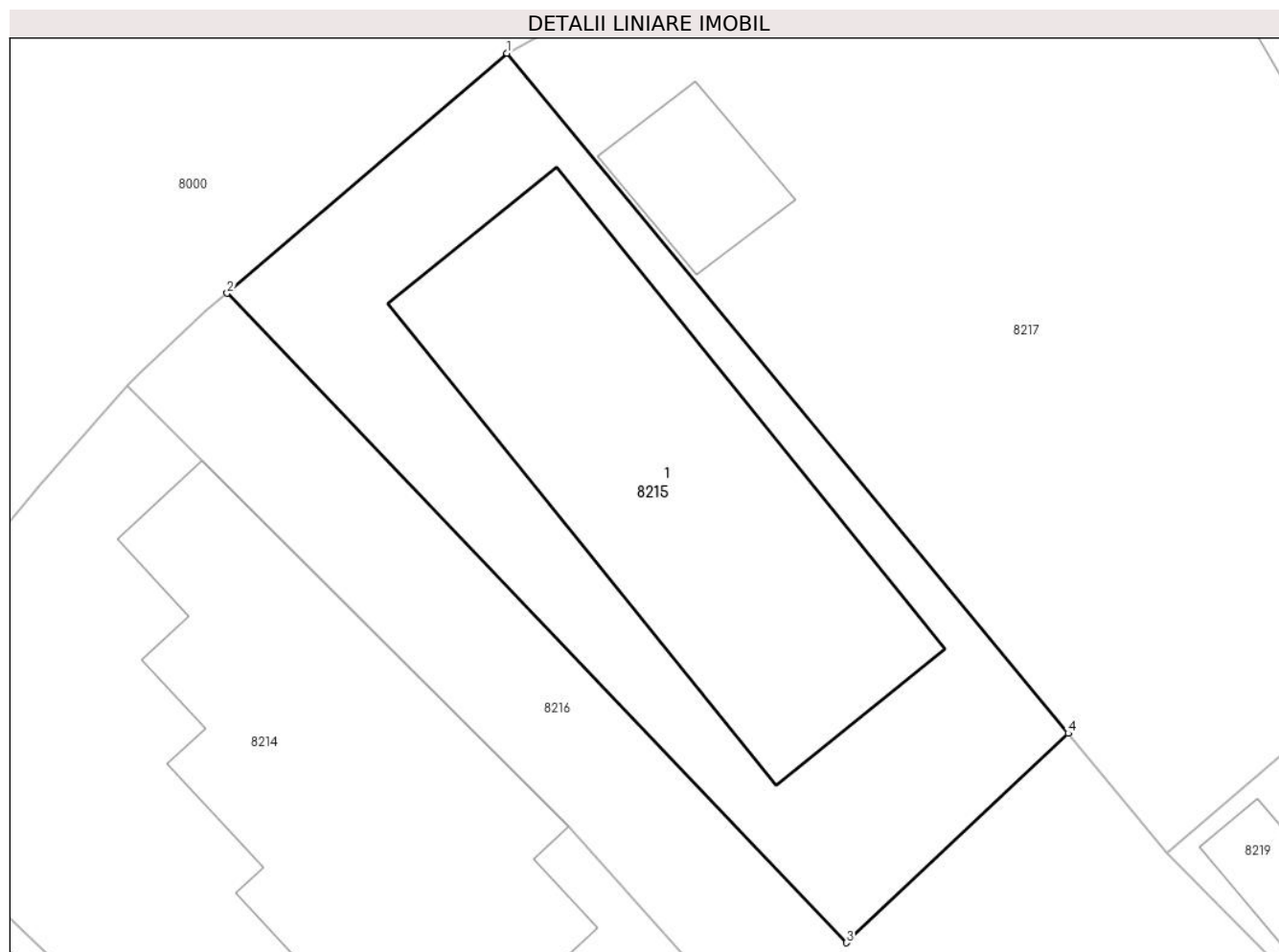
Inscrieri privind dezmembramintele dreptului de proprietate, drepturi reale de garanție și sarcini	Referințe
<b>14431 / 27/03/2009</b>	
Act Notarial nr. 323, din 26/03/2009 emis de NP GALEA ION;	
C1	Intabulare, drept de HABITATIE viagera asupra constructiei C1, dobandit prin Conventie
	A1.1
	1) VISAN PETRE

## Anexa Nr. 1 La Partea I

## Teren

Nr cadastral	Suprafața (mp)*	Observații / Referințe
23010	337	

\* Suprafața este determinată în planul de proiecție Stereo 70.



## Date referitoare la teren

Crt	Categorie folosință	Intra vilan	Suprafața (mp)	Tarla	Parcelă	Nr. topo	Observații / Referințe
8215	curți constructii	DA	337	T13	710	-	

## Date referitoare la construcții

Crt	Număr	Destinație construcție	Supraf. (mp)	Situație juridică	Observații / Referințe
A1.1	23010-C1	construcții de locuințe	151	Cu acte	Nr. niveluri:2; S. construita la sol:151 mp; S. construita desfasurata:163 mp; Construcție extinsa fara acte

## Lungime Segmente

1) Valorile lungimilor segmentelor sunt obținute din proiecție în plan.

Punct început	X / Y	Punct sfârșit	X / Y	Lungime segment (** (m)
1	580.683,121 387.060,944	2	580.673,72 387.052,89	12.379
2	580.673,72 387.052,89	3	580.694,52 387.031,09	30.131
3	580.694,52 387.031,09	4	580.701,969 387.038,117	10.24

Punct început	X / Y	Punct sfârșit	X / Y	Lungime segment (** (m)
4	580.701,969 387.038,117	1	580.683,121 387.060,944	29.603

\*\* Lungimile segmentelor sunt determinate în planul de proiecție Stereo 70 și sunt rotunjite la 1 milimetru.

\*\*\* Distanța dintre puncte este formată din segmente cumulate ce sunt mai mici decât valoarea 1 milimetru.





**DATE DESPRE IMOBILUL NR. 8216**

Oficiul de Cadastru și Publicitate Imobiliară PRAHOVA  
Biroul de Cadastru și Publicitate Imobiliară Ploiești

**A. Partea I. Descrierea imobilului**

TEREN Intravilan

Nr. CF vechi:7019  
Nr. cadastral vechi:12307

Adresa: Loc. Ploiestiori, Str Jupiter, Nr. 3A, Jud. Prahova

Nr. Crt	Nr cadastral Nr. topografic	Suprafața* (mp)	Observații / Referințe
A1	23011	Din acte: 408 Masurata: 421	Sector cadastral:20 Teren imprejmuit;

**Construcții**

Crt	Nr cadastral Nr. topografic	Adresa	Observații / Referințe
A1.1	23011-C1	Loc. Ploiestiori, Str Jupiter, Nr. 3A, Jud. Prahova	Nr. niveluri:2; S. construita la sol:114 mp; S. construita desfasurata:228 mp;

**B. Partea II. Proprietari și acte**

Inscrieri privitoare la dreptul de proprietate și alte drepturi reale		Referințe
<b>14427 / 27/03/2009</b>		
Act Dezmembrare nr. 315, din 25/03/2009 emis de NP GALEA ION;		
B0	Se infiintează cartea funciara nr. 7019 a unitatii administrativ teritoriale Blejoi , care cuprinde imobilul cu numarul cadastral 12307 descris la PI/A+1, rezultat din dezmembrarea imobilului cu numarul cadastral 12123 din cartea funciara nr. 6935 a aceleiasi unitati administrativ teritoriale.	A1
<b>28203 / 22/03/2016</b>		
Act Administrativ nr. 27043, din 18/03/2016 emis de O.C.P.I. Prahova (act administrativ nr. 4842/21-03-2016 emis de Primaria Com. Blejoi; certificat de casatorie seria CA Nr 043401/28.10.1995 eliberat de Consiliul Local Ploiesti; act notarial nr 849/25.03.2016 de NP Meirosu Mihai Gabriel);		
B4	se inscrie constructia C1 pe terenul de sub A1	A1, A1.1
<b>31158 / 29/03/2016</b>		
Act Notarial nr. 867, din 28/03/2016 emis de NP MEIROSU MIHAI GABRIEL;		
B5	Intabulare, drept de PROPRIETATEdonatie, dobandit prin Conventie, cota actuala 1/1, cota initiala 1/1 1) VISAN MIHAI DAMIAN	A1
B6	Intabulare, drept de PROPRIETATEdonatie, dobandit prin Conventie, cota actuala 1/1, cota initiala 1/1 1) VISAN MIHAI DAMIAN	A1.1

**C. Partea III. SARCINI**

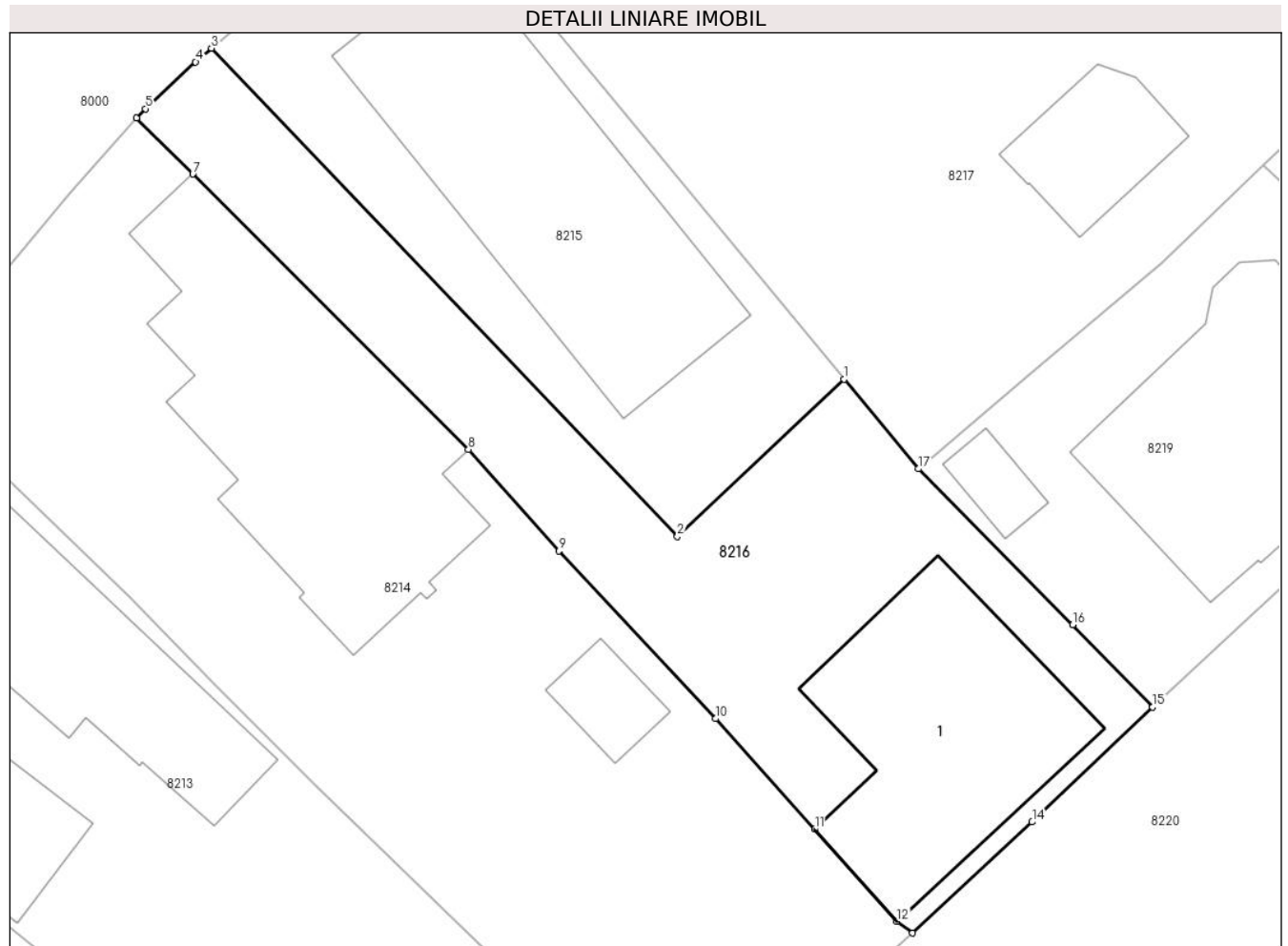
Inscrieri privind dezmembramintele dreptului de proprietate, drepturi reale de garanție și sarcini		Referințe
<b>31158 / 29/03/2016</b>		
Act Notarial nr. 867, din 28/03/2016 emis de NP MEIROSU MIHAI GABRIEL;		
C1	Intabulare, drept de HABITATIEviagera 1) VISAN OVIDIU - DANIEL 2) VISAN MARIA - LOREDANA	A1.1

## Anexa Nr. 1 La Partea I

## Teren

Nr cadastral	Suprafața (mp)*	Observații / Referințe
23011	Din acte: 408 Masurata: 421	

\* Suprafața este determinată în planul de proiecție Stereo 70.



## Date referitoare la teren

Crt	Categorie folosință	Intra vilan	Suprafața (mp)	Tarla	Parcelă	Nr. topo	Observații / Referințe
8216	curți constructii	DA	421	T13	710	-	

## Date referitoare la construcții

Crt	Număr	Destinație construcție	Supraf. (mp)	Situație juridică	Observații / Referințe
A1.1	23011-C1	construcții de locuințe	Din acte: 0 Masurata: 114	Cu acte	Nr. niveluri:2; S. construita la sol:114 mp; S. construita desfasurata:228 mp;

## Lungime Segmente

1) Valorile lungimilor segmentelor sunt obținute din proiecție în plan.

Punct început	X / Y	Punct sfârșit	X / Y	Lungime segment (** (m)
1	580.701,969 387.038,117	2	580.694,52 387.031,09	10.24
2	580.694,52 387.031,09	3	580.673,72 387.052,89	30.131
3	580.673,72 387.052,89	4	580.673,01 387.052,28	0.936

Punct început	X / Y	Punct sfârșit	X / Y	Lungime segment (** (m)
4	580.673,01 387.052,28	5	580.670,77 387.050,19	3.064
5	580.670,77 387.050,19	6	580.670,365 387.049,778	0.578
6	580.670,365 387.049,778	7	580.672,889 387.047,276	3.554
7	580.672,889 387.047,276	8	580.685,19 387.034,98	17.393
8	580.685,19 387.034,98	9	580.689,232 387.030,458	6.065
9	580.689,232 387.030,458	10	580.696,228 387.022,961	10.254
10	580.696,228 387.022,961	11	580.700,655 387.018,025	6.63
11	580.700,655 387.018,025	12	580.704,336 387.013,921	5.513
12	580.704,336 387.013,921	13	580.705,017 387.013,394	0.861
13	580.705,017 387.013,394	14	580.710,36 387.018,35	7.288
14	580.710,36 387.018,35	15	580.715,746 387.023,48	7.438
15	580.715,746 387.023,48	16	580.712,179 387.027,155	5.121
16	580.712,179 387.027,155	17	580.705,276 387.034,111	9.8
17	580.705,276 387.034,111	1	580.701,969 387.038,117	5.195

\*\* Lungimile segmentelor sunt determinate în planul de proiecție Stereo 70 și sunt rotunjite la 1 milimetru.

\*\*\* Distanța dintre puncte este formată din segmente cumulate ce sunt mai mici decât valoarea 1 milimetru.



**DATE DESPRE IMOBILUL NR. 8217**

Oficiul de Cadastru și Publicitate Imobiliară PRAHOVA  
Biroul de Cadastru și Publicitate Imobiliară Ploiești

**A. Partea I. Descrierea imobilului**

TEREN Intravilan

Adresa: Loc. Ploiestiori, Str Jupiter, Nr. 1, Jud. Prahova

Nr. Crt	Nr cadastral Nr. topografic	Suprafața* (mp)	Observații / Referințe
A1		Din acte: 927 Masurata: 911	Sector cadastral:20 Teren imprejmuit;

**Construcții**

Crt	Nr cadastral Nr. topografic	Adresa	Observații / Referințe
A1.1		Loc. Ploiestiori, Str Jupiter, Nr. 1, Jud. Prahova	Nr. niveluri:1; S. construita la sol:136 mp; S. construita desfasurata:136 mp;
A1.2		Loc. Ploiestiori, Str Jupiter, Nr. 1, Jud. Prahova	Nr. niveluri:2; S. construita la sol:34 mp; S. construita desfasurata:38 mp;
A1.3		Loc. Ploiestiori, Str Jupiter, Nr. 1, Jud. Prahova	Nr. niveluri:1; S. construita la sol:22 mp; S. construita desfasurata:22 mp;

**B. Partea II. Proprietari și acte**

Inscrieri privitoare la dreptul de proprietate și alte drepturi reale		Referințe
/		
Act Notarial nr. 33, din 14/07/2023 emis de NP CALIN MIRELA;		
B1	Intabulare, drept de PROPRIETATE, dobandit prin Succesiune, cota actuala 2/8, cota initiala 2/8 1) NICOLESCU GEORGETA	A1, A1.1, A1.2, A1.3
B2	Intabulare, drept de PROPRIETATE, dobandit prin Succesiune, cota actuala 3/8, cota initiala 3/8 1) NICOLESCU ANDREEA-MALINA	A1, A1.1, A1.2, A1.3
B3	Intabulare, drept de PROPRIETATE, dobandit prin Succesiune, cota actuala 3/8, cota initiala 3/8 1) NICOLESCU DANA-ALEXANDRA	A1, A1.1, A1.2, A1.3

**C. Partea III. SARCINI .**

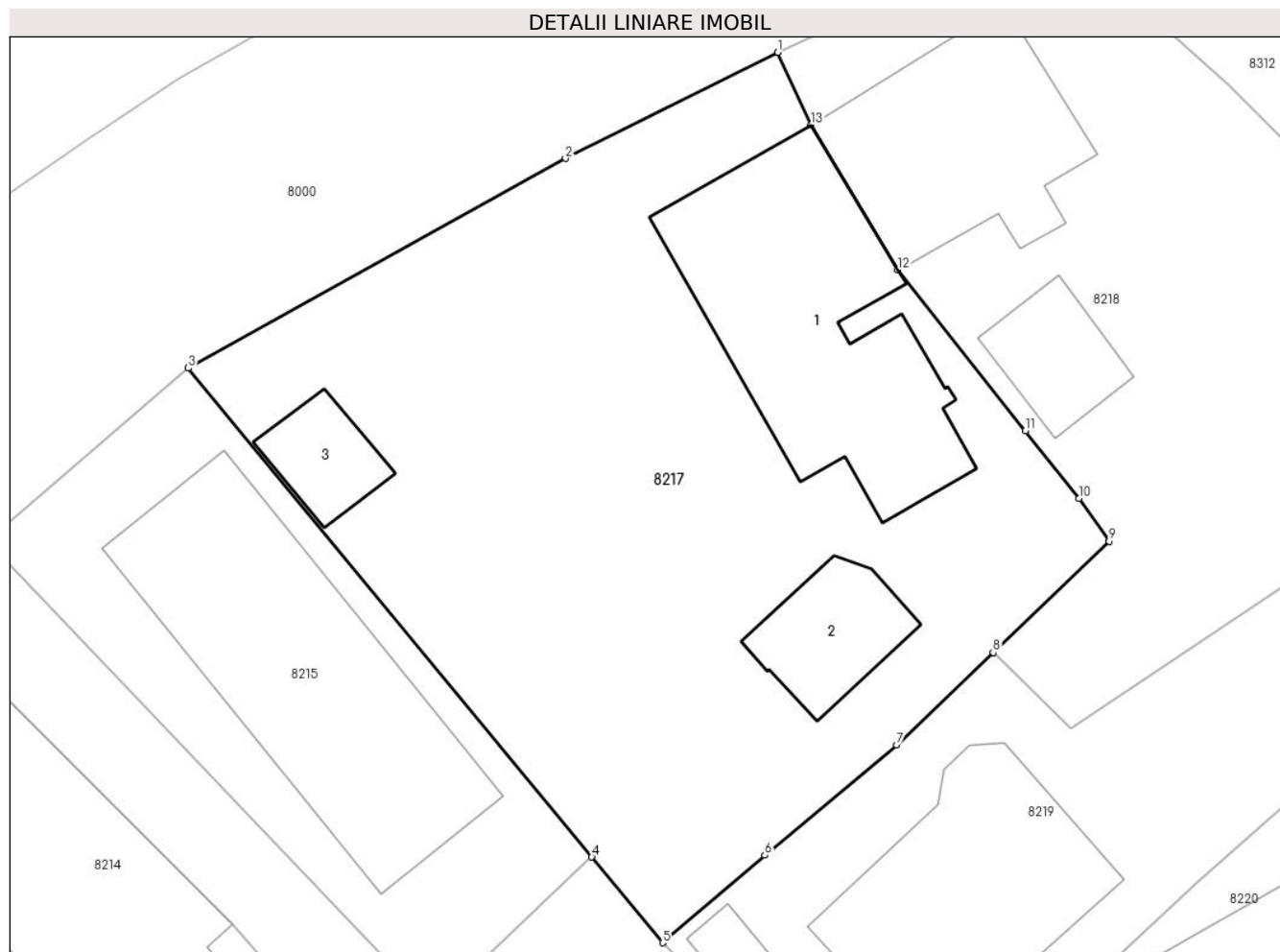
Inscrieri privind dezmembramintele dreptului de proprietate, drepturi reale de garanție și sarcini	Referințe
NU SUNT	

## Anexa Nr. 1 La Partea I

## Teren

Nr cadastral	Suprafața (mp)*	Observații / Referințe
	Din acte: 927 Masurata: 911	

\* Suprafața este determinată în planul de proiecție Stereo 70.



## Date referitoare la teren

Crt	Categorie folosință	Intra vilan	Suprafața (mp)	Tarla	Parcelă	Nr. topo	Observații / Referințe
82 17	curți construcții	DA	911	T13	708,709	-	

## Date referitoare la construcții

Crt	Număr	Destinație construcție	Supraf. (mp)	Situație juridică	Observații / Referințe
A1.1		construcții de locuințe	136	Cu acte	Nr. niveluri:1; S. construita la sol:136 mp; S. construita desfasurata:136 mp;
A1.2		construcții anexa	34	Cu acte	Nr. niveluri:2; S. construita la sol:34 mp; S. construita desfasurata:38 mp;
A1.3		construcții anexa	22	Cu acte	Nr. niveluri:1; S. construita la sol:22 mp; S. construita desfasurata:22 mp;

## Lungime Segmente

1) Valorile lungimilor segmentelor sunt obținute din proiecție în plan.

Punct început	X / Y	Punct sfârșit	X / Y	Lungime segment (** (m)
1	580.710,634 387.075,681	2	580.700,741 387.070,73	11.063

Punct început	X / Y	Punct sfârșit	X / Y	Lungime segment (** (m)
2	580.700,741 387.070,73	3	580.683,121 387.060,944	20.155
3	580.683,121 387.060,944	4	580.701,969 387.038,117	29.603
4	580.701,969 387.038,117	5	580.705,276 387.034,111	5.195
5	580.705,276 387.034,111	6	580.710,045 387.038,2	6.282
6	580.710,045 387.038,2	7	580.716,205 387.043,351	8.03
7	580.716,205 387.043,351	8	580.720,709 387.047,661	6.234
8	580.720,709 387.047,661	9	580.726,128 387.052,858	7.508
9	580.726,128 387.052,858	10	580.724,712 387.054,85	2.444
10	580.724,712 387.054,85	11	580.722,215 387.058,015	4.031
11	580.722,215 387.058,015	12	580.716,266 387.065,522	9.578
12	580.716,266 387.065,522	13	580.712,204 387.072,295	7.898
13	580.712,204 387.072,295	1	580.710,634 387.075,681	3.732

\*\* Lungimile segmentelor sunt determinate în planul de proiecție Stereo 70 și sunt rotunjite la 1 milimetru.

\*\*\* Distanța dintre puncte este formată din segmente cumulate ce sunt mai mici decât valoarea 1 milimetru.







## DATE DESPRE IMOBILUL NR. 8218

Oficiul de Cadastru și Publicitate Imobiliară PRAHOVA  
Biroul de Cadastru și Publicitate Imobiliară Ploiești

## A. Partea I. Descrierea imobilului

TEREN Intravilan

Nr. CF vechi:6044  
Nr. cadastral vechi:11446

Adresa: Loc. Ploiestiori, Str Teleajenului, Nr. 72, Jud. Prahova

Nr. Crt	Nr cadastral Nr. topografic	Suprafața* (mp)	Observații / Referințe
A1	22077	Din acte: 957 Masurata: 565	Sector cadastral:20 Teren imprejmuit;

## Construcții

Crt	Nr cadastral Nr. topografic	Adresa	Observații / Referințe
A1.1	22077-C1	Loc. Ploiestiori, Str Teleajenului, Nr. 72, Jud. Prahova	Nr. niveluri:2; S. construita la sol:92 mp; S. construita desfasurata:130 mp;
A1.2	22077-C2	Loc. Ploiestiori, Str Teleajenului, Nr. 72, Jud. Prahova	Nr. niveluri:2; S. construita la sol:28 mp; S. construita desfasurata:28 mp;

## B. Partea II. Proprietari și acte

Inscrieri privitoare la dreptul de proprietate și alte drepturi reale		Referințe
<b>66892 / 19/05/2022</b>		
Act Notarial nr. 2506, din 18/05/2022 emis de NP Ivan Constantin;		
B12	Intabulare, drept de PROPRIETATE donatie ca bun propriu, dobandit prin Conventie, cota actuala 1/2, cota initiala 1/2 1) OANCIA ELENA-MĂDĂLINA	A1
B13	Intabulare, drept de PROPRIETATE donatie ca bun propriu, dobandit prin Conventie, cota actuala 1/2, cota initiala 1/2 1) OANCIA ELENA-MĂDĂLINA	A1.1, A1.2
<b>72286 / 31/05/2022</b>		
Act Administrativ nr. 66892, din 19/05/2022 emis de OCPI PRAHOVA;		
B14	se indreapta eroarea materiala strecurata in prezenta carte funciara in sensul ca numele corect al coproprietarei inscrsa sub B12, B13 este OANCIA ELENA-MĂDĂLINA	A1, A1.1, A1.2
<b>162051 / 19/12/2022</b>		
Act Notarial nr. 6478, din 16/12/2022 emis de NP Ivan Constantin;		
B15	Intabulare, drept de PROPRIETATE donatie, dobandit prin Conventie, cota actuala 1/2, cota initiala 1/2 1) BĂNICĂ THEODOR-GEORGIAN 2) BĂNICĂ ANDREI-CRISTIAN	A1
B16	Intabulare, drept de PROPRIETATE donatie, dobandit prin Conventie, cota actuala 1/2, cota initiala 1/2 1) BĂNICĂ ANDREI-CRISTIAN 2) BĂNICĂ THEODOR-GEORGIAN	A1.1, A1.2

## C. Partea III. SARCINI

Inscrieri privind dezmembramintele dreptului de proprietate, drepturi reale de garanție și sarcini		Referințe
<b>40672 / 19/05/2020</b>		
Act Notarial nr. 1850, din 19/05/2020 emis de NP Ivan Constantin;		
C1	Intabulare, drept de HABITATIE viagera 1) STROESCU MARIA-MAGDALENA	A1.1

## Anexa Nr. 1 La Partea I

## Teren

Nr cadastral	Suprafața (mp)*	Observații / Referințe
22077	Din acte: 957 Masurata: 565	

\* Suprafața este determinată în planul de proiecție Stereo 70.



## Date referitoare la teren

Crt	Categorie folosință	Intra vilan	Suprafața (mp)	Tarla	Parcelă	Nr. topo	Observații / Referințe
8218	arabil	DA	153	T13	706	-	
8218	curți constructii	DA	412	T13	707	-	

## Date referitoare la construcții

Crt	Număr	Destinație construcție	Supraf. (mp)	Situație juridică	Observații / Referințe
A1.1	22077-C1	construcții de locuințe	92	Cu acte	Nr. niveluri:2; S. construita la sol:92 mp; S. construita desfasurata:130 mp;
A1.2	22077-C2	construcții anexa	28	Cu acte	Nr. niveluri:2; S. construita la sol:28 mp; S. construita desfasurata:28 mp;

## Lungime Segmente

1) Valorile lungimilor segmentelor sunt obținute din proiecție în plan.

Punct început	X / Y	Punct sfârșit	X / Y	Lungime segment (** (m))
1	580.741,21 387.055,44	2	580.740,491 387.057,298	1.992

Punct început	X / Y	Punct sfârșit	X / Y	Lungime segment (** (m)
2	580.740,491 387.057,298	3	580.739,255 387.061,347	4.233
3	580.739,255 387.061,347	4	580.738,158 387.064,241	3.095
4	580.738,158 387.064,241	5	580.734,343 387.071,561	8.254
5	580.734,343 387.071,561	6	580.731,747 387.074,124	3.648
6	580.731,747 387.074,124	7	580.727,068 387.078,309	6.278
7	580.727,068 387.078,309	8	580.725,157 387.079,306	2.155
8	580.725,157 387.079,306	9	580.723,328 387.080,087	1.989
9	580.723,328 387.080,087	10	580.721,116 387.080,072	2.212
10	580.721,116 387.080,072	11	580.719,21 387.079,619	1.959
11	580.719,21 387.079,619	12	580.717,151 387.078,716	2.248
12	580.717,151 387.078,716	13	580.710,634 387.075,681	7.189
13	580.710,634 387.075,681	14	580.712,204 387.072,295	3.732
14	580.712,204 387.072,295	15	580.716,266 387.065,522	7.898
15	580.716,266 387.065,522	16	580.722,215 387.058,015	9.578
16	580.722,215 387.058,015	17	580.724,712 387.054,85	4.031
17	580.724,712 387.054,85	18	580.726,128 387.052,858	2.444
18	580.726,128 387.052,858	19	580.720,709 387.047,661	7.508
19	580.720,709 387.047,661	20	580.724,335 387.044,115	5.072
20	580.724,335 387.044,115	1	580.741,21 387.055,44	20.323

\*\* Lungimile segmentelor sunt determinate în planul de proiecție Stereo 70 și sunt rotunjite la 1 milimetru.

\*\*\* Distanța dintre puncte este formată din segmente cumulate ce sunt mai mici decât valoarea 1 milimetru.



**DATE DESPRE IMOBILUL NR. 8219**

Oficiul de Cadastru și Publicitate Imobiliară PRAHOVA  
Biroul de Cadastru și Publicitate Imobiliară Ploiești

**A. Partea I. Descrierea imobilului**

TEREN Intravilan

Nr. CF vechi:6027

Nr. cadastral vechi:11445

Adresa: Loc. Ploiestiori, Str Teleajenului, Nr. 74, Jud. Prahova

Nr. Crt	Nr cadastral Nr. topografic	Suprafața* (mp)	Observații / Referințe
A1	22076	Din acte: 957 Masurata: 446	Sector cadastral:20 Teren imprejmuit;

**B. Partea II. Proprietari și acte**

Inscrieri privitoare la dreptul de proprietate și alte drepturi reale	Referințe
<b>26133 / 16/04/2008</b>	
Contract De Vanzare-Cumparare nr. 1004, din 16/04/2008 emis de NP BOTEZATU IOANA;	
B1	A1
Intabulare, drept de PROPRIETATEcumparare, dobandit prin Conventie, cota actuala 1/1, cota initiala 1/1	
1) MARITIU LUCIAN	
2) MARITIU MIHAELA	

**C. Partea III. SARCINI .**

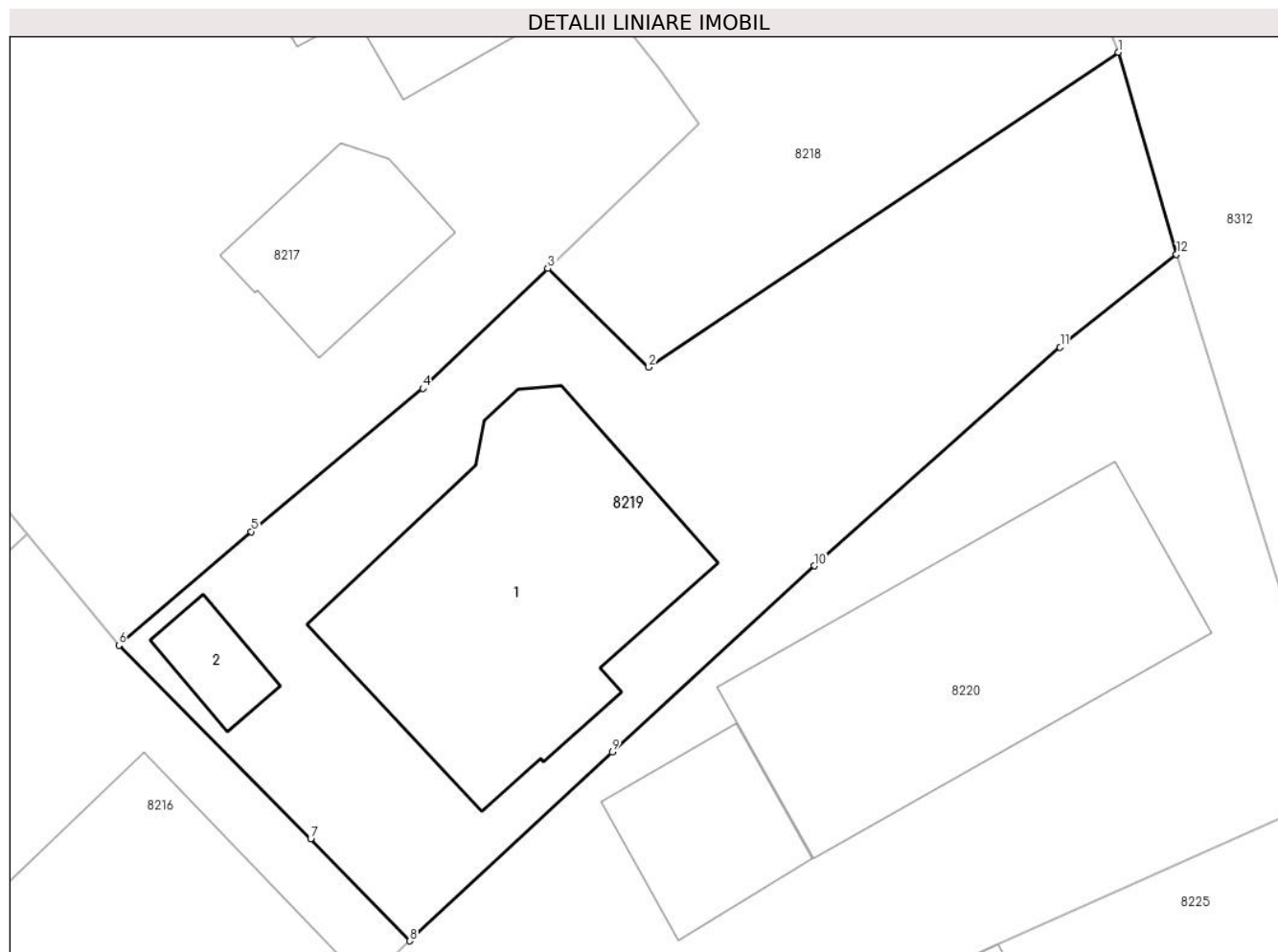
Inscrieri privind dezmembramintele dreptului de proprietate, drepturi reale de garanție și sarcini	Referințe
NU SUNT	

## Anexa Nr. 1 La Partea I

## Teren

Nr cadastral	Suprafața (mp)*	Observații / Referințe
22076	Din acte: 957 Masurata: 446	

\* Suprafața este determinată în planul de proiecție Stereo 70.



## Date referitoare la teren

Crt	Categorie folosință	Intra vilan	Suprafața (mp)	Tarla	Parcelă	Nr. topo	Observații / Referințe
8219	curți constructii	DA	446	T13	706	-	

## Date referitoare la construcții

Crt	Număr	Destinație construcție	Supraf. (mp)	Situație juridică	Observații / Referințe
A1.1	22076-C1	construcții de locuințe	114	Fara acte	Nr. niveluri:3; S. construita la sol:114 mp; S. construita desfasurata:228 mp; Locuinta P+1E+Beci
A1.2	22076-C2	construcții anexa	11	Fara acte	Nr. niveluri:1; S. construita la sol:11 mp; S. construita desfasurata:11 mp; Anexa P

## Lungime Segmente

1) Valorile lungimilor segmentelor sunt obținute din proiecție în plan.

Punct început	X / Y	Punct sfârșit	X / Y	Lungime segment (** (m)
1	580.741,21 387.055,44	2	580.724,335 387.044,115	20.323
2	580.724,335 387.044,115	3	580.720,709 387.047,661	5.072

Punct început	X / Y	Punct sfârșit	X / Y	Lungime segment (** (m)
3	580.720,709 387.047,661	4	580.716,205 387.043,351	6.234
4	580.716,205 387.043,351	5	580.710,045 387.038,2	8.03
5	580.710,045 387.038,2	6	580.705,276 387.034,111	6.282
6	580.705,276 387.034,111	7	580.712,179 387.027,155	9.8
7	580.712,179 387.027,155	8	580.715,746 387.023,48	5.121
8	580.715,746 387.023,48	9	580.723,02 387.030,27	9.951
9	580.723,02 387.030,27	10	580.730,28 387.036,97	9.879
10	580.730,28 387.036,97	11	580.739,12 387.044,83	11.829
11	580.739,12 387.044,83	12	580.743,309 387.048,175	5.361
12	580.743,309 387.048,175	1	580.741,21 387.055,44	7.562

\*\* Lungimile segmentelor sunt determinate în planul de proiecție Stereo 70 și sunt rotunjite la 1 milimetru.

\*\*\* Distanța dintre puncte este formată din segmente cumulate ce sunt mai mici decât valoarea 1 milimetru.







## DATE DESPRE IMOBILUL NR. 8220

Oficiul de Cadastru și Publicitate Imobiliară PRAHOVA  
Biroul de Cadastru și Publicitate Imobiliară Ploiești

## A. Partea I. Descrierea imobilului

TEREN Intravilan

Adresa: Loc. Ploiestiori, Str Teleajenului, Nr. 76, Jud. Prahova

Nr. Crt	Nr cadastral Nr. topografic	Suprafața* (mp)	Observații / Referințe
A1	29258	850	Sector cadastral:20 Teren imprejmuit;

## Construcții

Crt	Nr cadastral Nr. topografic	Adresa	Observații / Referințe
A1.1	29258-C1	Loc. Ploiestiori, Str Teleajenului, Nr. 76, Jud. Prahova	Nr. niveluri:1; S. construita la sol:116 mp; S. construita desfasurata:116 mp;
A1.2	29258-C2	Loc. Ploiestiori, Str Teleajenului, Nr. 76, Jud. Prahova	Nr. niveluri:1; S. construita la sol:32 mp; S. construita desfasurata:32 mp; Anexa P

## B. Partea II. Proprietari și acte

Inscrieri privitoare la dreptul de proprietate și alte drepturi reale		Referințe
<b>79853 / 20/08/2020</b>		
Act Notarial nr. 1648, din 19/08/2020 emis de NP Lupu Maria Luiza;		
B1	Se infiinteaza cartea funciara 29258 a imobilului cu numarul cadastral 29258/Blejoi, rezultat din dezmembrarea imobilului cu numarul cadastral 25227 inscris in cartea funciara 25227;	A1
Contract De Vanzare-Cumparare nr. 1307, din 30/05/2005 emis de NP.DRAGAN NICOLETA;		
B2	Intabulare, drept de PROPRIETATEcumparare ca bun propriu, dobandit prin Conventie, cota actuala 1/1, cota initiala 1/1 1) <b>BOTEA IONEL</b> <i>OBSERVATII: pozitie transcrisa din CF 25227/Blejoi, inscrisa prin incheierea nr. 14780 din 31/05/2005; (provenita din conversia CF 1336)</i>	A1, A1.1, A1.2
Act Administrativ nr. 60879, din 07/07/2020 emis de OCPI PRAHOVA;		
B3	se repositioneaza imobilul, conform documentatiei tehnice avizate <i>OBSERVATII: pozitie transcrisa din CF 25227/Blejoi, inscrisa prin incheierea nr. 66040 din 16/07/2020;</i>	A1, A1.1, A1.2

## C. Partea III. SARCINI .

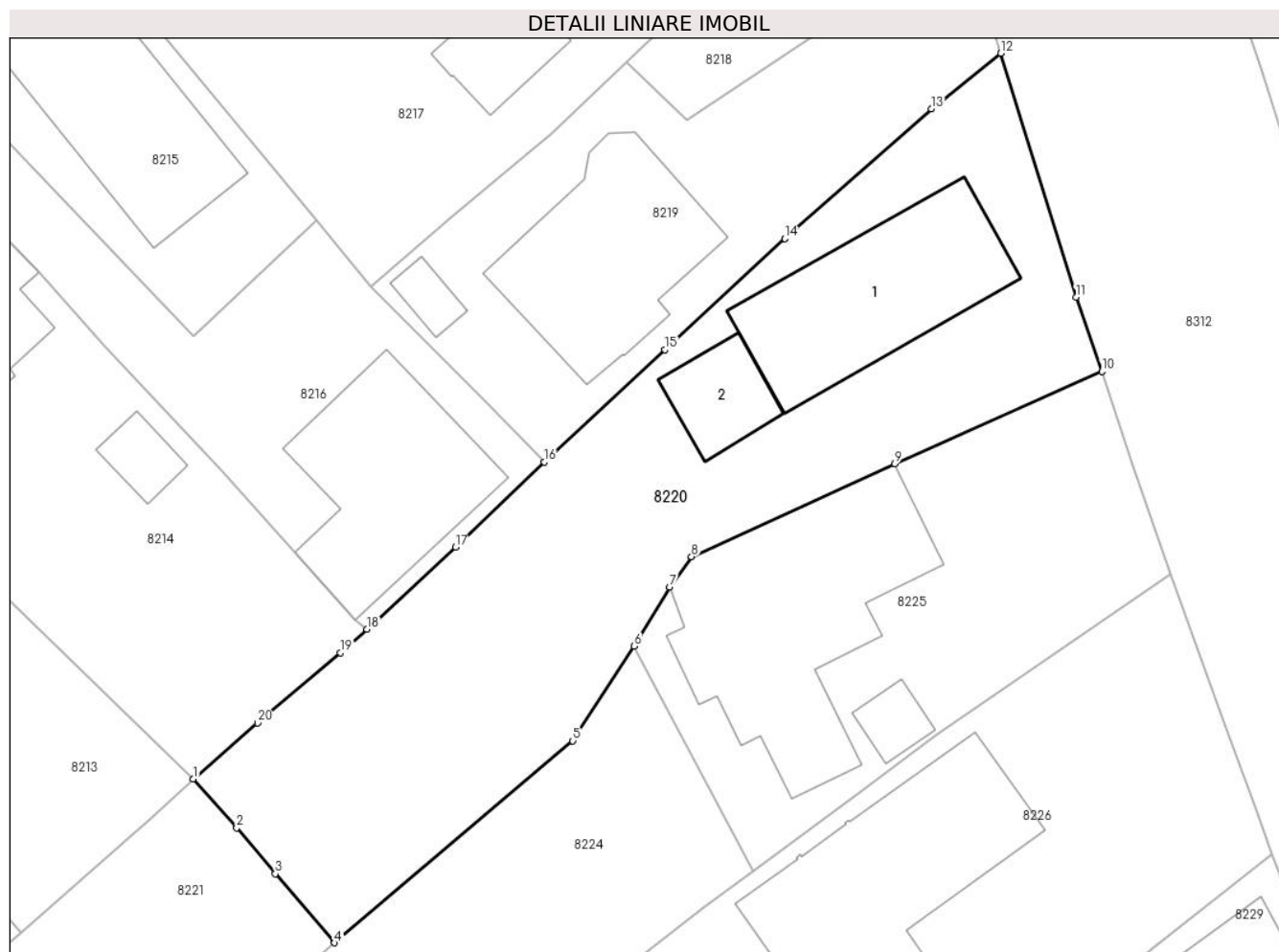
Inscrieri privind dezmembramintele dreptului de proprietate, drepturi reale de garanție și sarcini	Referințe
NU SUNT	

## Anexa Nr. 1 La Partea I

## Teren

Nr cadastral	Suprafața (mp)*	Observații / Referințe
29258	850	

\* Suprafața este determinată în planul de proiecție Stereo 70.



## Date referitoare la teren

Crt	Categorie folosință	Intravilan	Suprafața (mp)	Tarla	Parcelă	Nr. topo	Observații / Referințe
8220	arabil	DA	371	T13	703	-	
8220	curți constructii	DA	479	T13	702,705	-	

## Date referitoare la construcții

Crt	Număr	Destinație construcție	Supraf. (mp)	Situație juridică	Observații / Referințe
A1.1	29258-C1	construcții de locuințe	116	Cu acte	Nr. niveluri:1; S. construita la sol:116 mp; S. construita desfasurata:116 mp;
A1.2	29258-C2	construcții anexa	32	Cu acte	Nr. niveluri:1; S. construita la sol:32 mp; S. construita desfasurata:32 mp; Anexa P

## Lungime Segmente

1) Valorile lungimilor segmentelor sunt obținute din proiecție în plan.

Punct început	X / Y	Punct sfârșit	X / Y	Lungime segment (** (m)
1	580.694,538 387.004,352	2	580.697,15 387.001,403	3.939
2	580.697,15 387.001,403	3	580.699,481 386.998,624	3.627

Punct început	X / Y	Punct sfârșit	X / Y	Lungime segment (** (m)
3	580.699,481 386.998,624	4	580.703,067 386.994,456	5.498
4	580.703,067 386.994,456	5	580.717,455 387.006,649	18.86
5	580.717,455 387.006,649	6	580.721,177 387.012,36	6.817
6	580.721,177 387.012,36	7	580.723,304 387.015,948	4.171
7	580.723,304 387.015,948	8	580.724,637 387.017,775	2.262
8	580.724,637 387.017,775	9	580.736,905 387.023,374	13.485
9	580.736,905 387.023,374	10	580.749,435 387.028,968	13.722
10	580.749,435 387.028,968	11	580.747,867 387.033,436	4.735
11	580.747,867 387.033,436	12	580.743,309 387.048,175	15.428
12	580.743,309 387.048,175	13	580.739,12 387.044,83	5.361
13	580.739,12 387.044,83	14	580.730,28 387.036,97	11.829
14	580.730,28 387.036,97	15	580.723,02 387.030,27	9.879
15	580.723,02 387.030,27	16	580.715,746 387.023,48	9.951
16	580.715,746 387.023,48	17	580.710,36 387.018,35	7.438
17	580.710,36 387.018,35	18	580.705,017 387.013,394	7.288
18	580.705,017 387.013,394	19	580.703,416 387.011,97	2.143
19	580.703,416 387.011,97	20	580.698,41 387.007,729	6.561
20	580.698,41 387.007,729	1	580.694,538 387.004,352	5.138

\*\* Lungimile segmentelor sunt determinate în planul de proiecție Stereo 70 și sunt rotunjite la 1 milimetru.

\*\*\* Distanța dintre puncte este formată din segmente cumulate ce sunt mai mici decât valoarea 1 milimetru.



**DATE DESPRE IMOBILUL NR. 8221**

Oficiul de Cadastru și Publicitate Imobiliară PRAHOVA  
Biroul de Cadastru și Publicitate Imobiliară Ploiești

**A. Partea I. Descrierea imobilului**

TEREN Intravilan

Adresa: Loc. Ploiestiori, Jud. Prahova

Nr. Crt	Nr cadastral Nr. topografic	Suprafața* (mp)	Observații / Referințe
A1	29259	213	Sector cadastral:20 Teren neimprijmit;

**B. Partea II. Proprietari și acte**

Inscrieri privitoare la dreptul de proprietate și alte drepturi reale		Referințe
<b>79853 / 20/08/2020</b>		
Act Notarial nr. 1648, din 19/08/2020 emis de NP Lupu Maria Luiza;		
B1	Se infiinteaza cartea funciara 29259 a imobilului cu numarul cadastral 29259/Blejoi, rezultat din dezmembrarea imobilului cu numarul cadastral 25227 inscris in cartea funciara 25227;	A1
Act Administrativ nr. 60879, din 07/07/2020 emis de OCPI PRAHOVA;		
B3	se repositioneaza imobilul, conform documentatiei tehnice avizate <i>OBSERVATII: pozitie transcrisa din CF 25227/Blejoi, inscrisa prin incheierea nr. 66040 din 16/07/2020;</i>	A1
<b>79863 / 20/08/2020</b>		
Act Notarial nr. 1649, din 19/08/2020 emis de NP Lupu Maria Luiza;		
B5	Intabulare, drept de PROPRIETATEcumparare ca bun comun, dobandit prin Conventie, cota actuala 1/1, cota initiala 1/1 1) NITA MARIUS GEORGIAN 2) NITA MIHAELA-RUXANDRA	A1

**C. Partea III. SARCINI .**

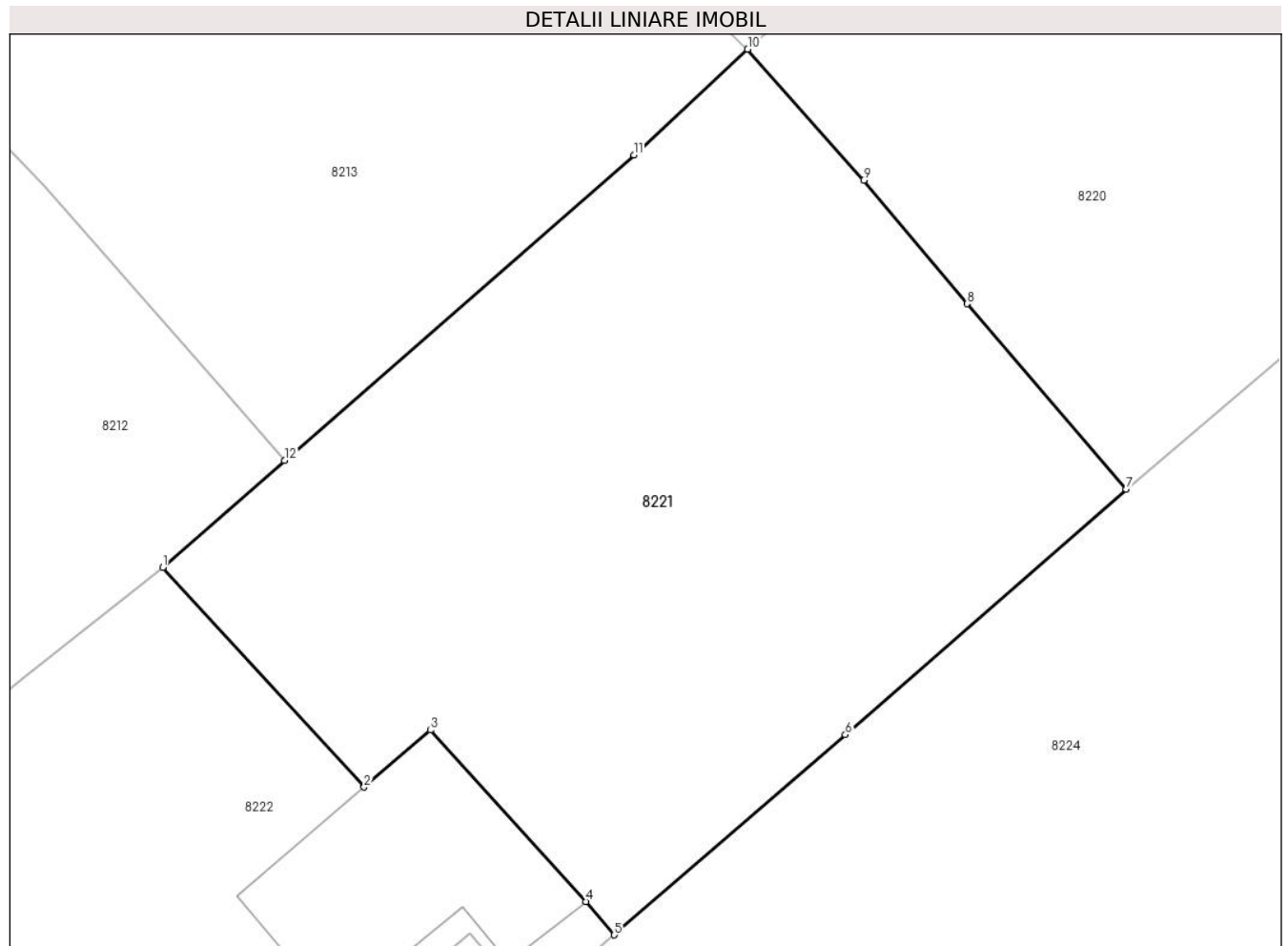
Inscrieri privind dezmembramintele dreptului de proprietate, drepturi reale de garanție și sarcini	Referințe
NU SUNT	

## Anexa Nr. 1 La Partea I

## Teren

Nr cadastral	Suprafața (mp)*	Observații / Referințe
29259	213	

\* Suprafața este determinată în planul de proiecție Stereo 70.



## Date referitoare la teren

Crt	Categorie folosință	Intravilan	Suprafața (mp)	Tarla	Parcelă	Nr. topo	Observații / Referințe
8221	arabil	DA	213	T13	703	-	

## Lungime Segmente

1) Valorile lungimilor segmentelor sunt obținute din proiecție în plan.

Punct început	X / Y	Punct sfârșit	X / Y	Lungime segment (** (m)
1	580.681,359 386.992,696	2	580.685,896 386.987,75	6.712
2	580.685,896 386.987,75	3	580.687,393 386.989,035	1.973
3	580.687,393 386.989,035	4	580.690,894 386.985,178	5.209
4	580.690,894 386.985,178	5	580.691,532 386.984,426	0.986
5	580.691,532 386.984,426	6	580.696,737 386.988,93	6.883

Punct început	X / Y	Punct sfârșit	X / Y	Lungime segment (** (m)
6	580.696,737 386.988,93	7	580.703,067 386.994,456	8.403
7	580.703,067 386.994,456	8	580.699,481 386.998,624	5.498
8	580.699,481 386.998,624	9	580.697,15 387.001,403	3.627
9	580.697,15 387.001,403	10	580.694,538 387.004,352	3.939
10	580.694,538 387.004,352	11	580.691,975 387.001,974	3.496
11	580.691,975 387.001,974	12	580.684,106 386.995,097	10.451
12	580.684,106 386.995,097	1	580.681,359 386.992,696	3.648

\*\* Lungimile segmentelor sunt determinate în planul de proiecție Stereo 70 și sunt rotunjite la 1 milimetru.

\*\*\* Distanța dintre puncte este formată din segmente cumulate ce sunt mai mici decât valoarea 1 milimetru.





**DATE DESPRE IMOBILUL NR. 8222**

Oficiul de Cadastru și Publicitate Imobiliară PRAHOVA  
Biroul de Cadastru și Publicitate Imobiliară Ploiești

**A. Partea I. Descrierea imobilului**

TEREN Intravilan

Nr. CF vechi:6193

Nr. cadastral vechi:11512

Adresa: Loc. Ploiestiori, Str Prahovei, Nr. 3, Jud. Prahova

Nr. Crt	Nr cadastral Nr. topografic	Suprafața* (mp)	Observații / Referințe
A1	22145	399	Sector cadastral:20 Teren imprejmuit;

**Construcții**

Crt	Nr cadastral Nr. topografic	Adresa	Observații / Referințe
A1.1	22145-C1	Loc. Ploiestiori, Str Prahovei, Nr. 3, Jud. Prahova	Nr. niveluri:1; S. construita la sol:81 mp; S. construita desfasurata:162 mp;

**B. Partea II. Proprietari și acte**

Inscrieri privitoare la dreptul de proprietate și alte drepturi reale		Referințe
<b>30831 / 08/05/2008</b>		
Partaj Judiciar nr. 1186, din 06/05/2008 emis de NP LUPU MARIA LUIZA;		
B4	Intabulare, drept de PROPRIETATEpartaj, dobandit prin Conventie, cota actuala 1/1, cota initiala 1/1 1) NITA MARIUS-GEORGIAN	A1
<b>23383 / 28/04/2010</b>		
Registrul Cadastral al Imobilelor PRIMARIA BLEJOI (proces-verbal receptie nr.3206/01.04.2010 emis de Comisia de Receptie);		
B5	Intabulare, drept de PROPRIETATE, dobandit prin Construire, cota actuala 1/1, cota initiala 1/1 1) NITA MARIUS GEORGIAN	A1.1

**C. Partea III. SARCINI .**

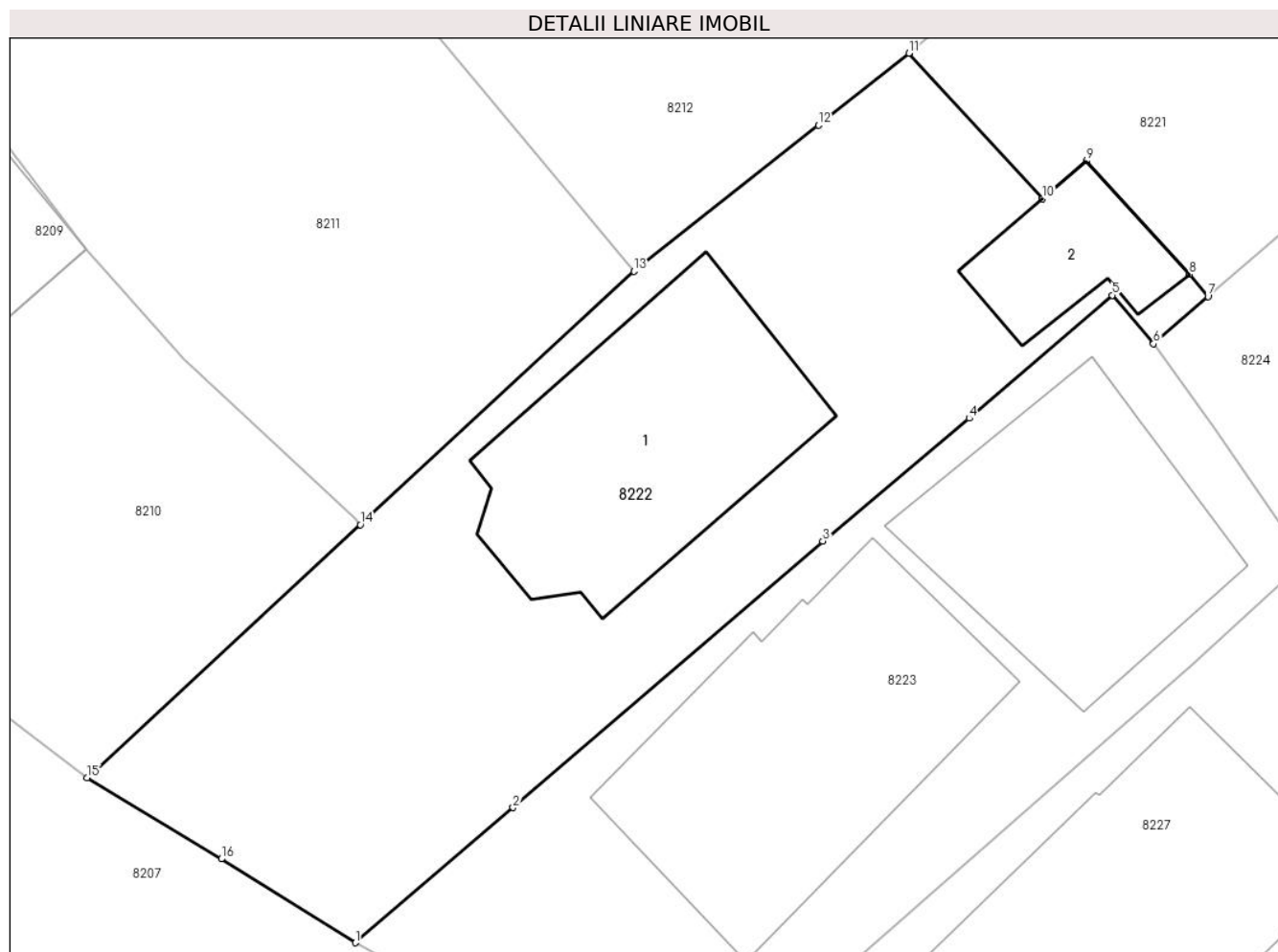
Inscrieri privind dezmembramintele dreptului de proprietate, drepturi reale de garanție și sarcini	Referințe
NU SUNT	

## Anexa Nr. 1 La Partea I

## Teren

Nr cadastral	Suprafața (mp)*	Observații / Referințe
22145	399	

\* Suprafața este determinată în planul de proiecție Stereo 70.



## Date referitoare la teren

Crt	Categorie folosință	Intravilan	Suprafața (mp)	Tarla	Parcelă	Nr. topo	Observații / Referințe
8222	curți constructii	DA	399	T13	701	-	

## Date referitoare la construcții

Crt	Număr	Destinație construcție	Supraf. (mp)	Situație juridică	Observații / Referințe
A1.1	22145-C1	construcții de locuințe	81	Cu acte	Nr. niveluri:1; S. construita la sol:81 mp; S. construita desfasurata:162 mp;
A1.2	22145-C2	construcții anexa	24	Fara acte	Nr. niveluri:1; S. construita la sol:24 mp; S. construita desfasurata:24 mp;

## Lungime Segmente

1) Valorile lungimilor segmentelor sunt obținute din proiecție în plan.

Punct început	X / Y	Punct sfârșit	X / Y	Lungime segment (** (m)
1	580.662,523 386.962,461	2	580.667,89 386.967,056	7.065
2	580.667,89 386.967,056	3	580.678,424 386.976,118	13.896
3	580.678,424 386.976,118	4	580.683,404 386.980,289	6.496

Punct început	X / Y	Punct sfârșit	X / Y	Lungime segment (** (m)
4	580.683,404 386.980,289	5	580.688,277 386.984,472	6.422
5	580.688,277 386.984,472	6	580.689,674 386.982,818	2.165
6	580.689,674 386.982,818	7	580.691,532 386.984,426	2.457
7	580.691,532 386.984,426	8	580.690,894 386.985,178	0.986
8	580.690,894 386.985,178	9	580.687,393 386.989,035	5.209
9	580.687,393 386.989,035	10	580.685,896 386.987,75	1.973
10	580.685,896 386.987,75	11	580.681,359 386.992,696	6.712
11	580.681,359 386.992,696	12	580.678,281 386.990,25	3.932
12	580.678,281 386.990,25	13	580.672,002 386.985,285	8.005
13	580.672,002 386.985,285	14	580.662,698 386.976,674	12.677
14	580.662,698 386.976,674	15	580.653,407 386.968,075	12.66
15	580.653,407 386.968,075	16	580.657,967 386.965,313	5.331
16	580.657,967 386.965,313	1	580.662,523 386.962,461	5.375

\*\* Lungimile segmentelor sunt determinate în planul de proiecție Stereo 70 și sunt rotunjite la 1 milimetru.

\*\*\* Distanța dintre puncte este formată din segmente cumulate ce sunt mai mici decât valoarea 1 milimetru.



**DATE DESPRE IMOBILUL NR. 8223**

Oficiul de Cadastru și Publicitate Imobiliară PRAHOVA  
Biroul de Cadastru și Publicitate Imobiliară Ploiești

**A. Partea I. Descrierea imobilului**

TEREN Intravilan

Adresa: Loc. Ploiestiori, Str Prahovei, Nr. 5, Jud. Prahova

Nr. Crt	Nr cadastral Nr. topografic	Suprafața* (mp)	Observații / Referințe
A1	25105	Din acte: 374 Masurata: 363	Sector cadastral:20 Teren imprejmuit;

**Construcții**

Crt	Nr cadastral Nr. topografic	Adresa	Observații / Referințe
A1.1	25105-C1	Loc. Ploiestiori, Str Prahovei, Nr. 5, Jud. Prahova	Nr. niveluri:1; S. construita la sol:98 mp; S. construita desfasurata:98 mp; Constructie extinsa fara acte

**B. Partea II. Proprietari și acte**

Inscrieri privitoare la dreptul de proprietate și alte drepturi reale		Referințe
<b>72598 / 28/11/2012</b>		
Act Notarial nr. 6108, din 27/11/2012 emis de NP IVAN CONSTANTIN;		
B1	Se infiinteaza cartea funciara 25105 a imobilului cu numarul cadastral 25105/Blejoi, rezultat din dezmembrarea imobilului cu numarul cadastral 25055 inscris in cartea funciara 25055;	A1, A1.1
<b>2608 / 16/01/2014</b>		
Act Notarial nr. 142, din 15/01/2014 emis de NP IVAN CONSTANTIN;		
B8	Intabulare, drept de PROPRIETATEcumparare ca bun comun, dobandit prin Conventie, cota actuala 1/1, cota initiala 1/1 1) ILIE MARIN 2) ILIE VALENTINA	A1, A1.1

**C. Partea III. SARCINI .**

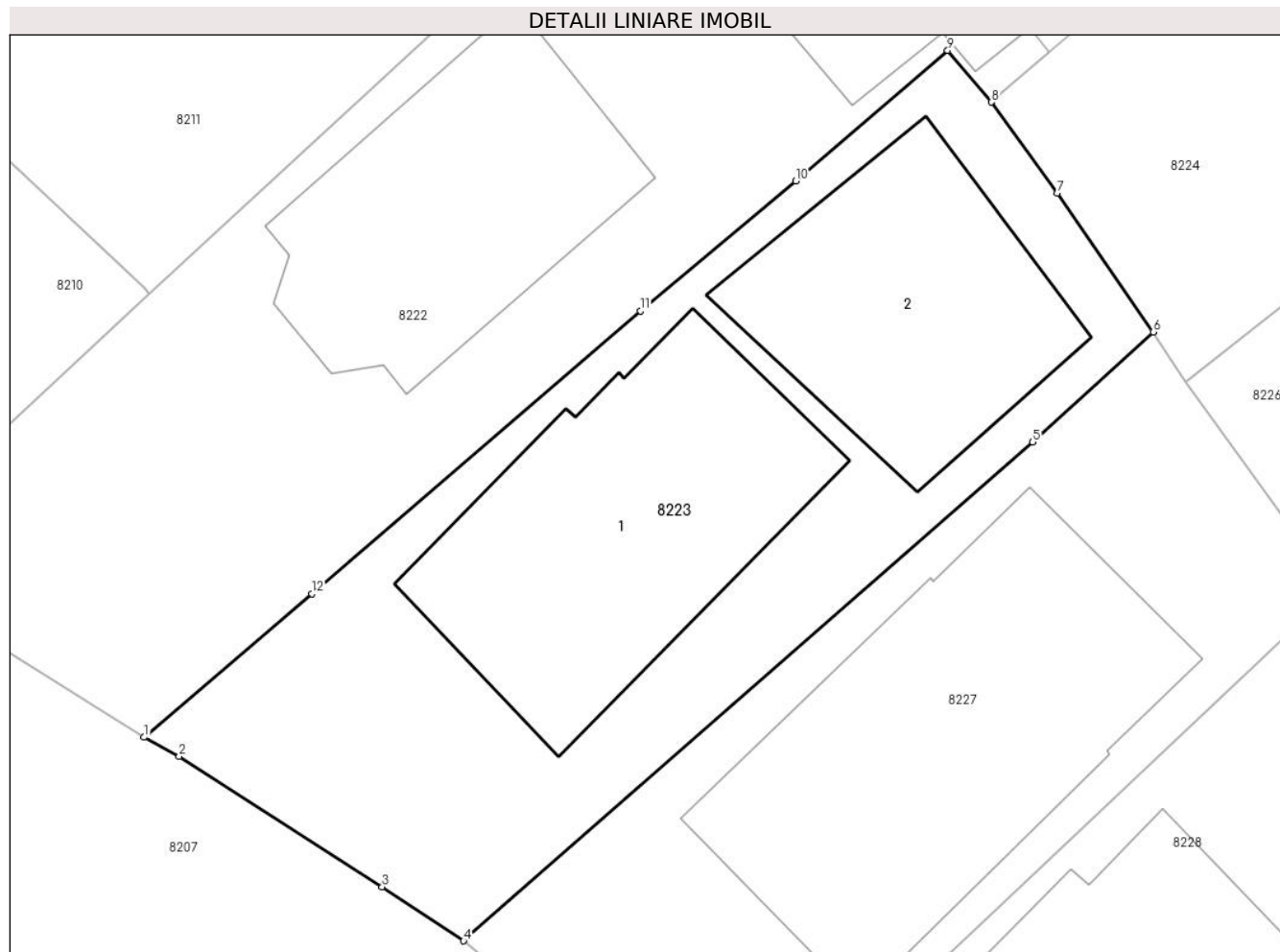
Inscrieri privind dezmembramintele dreptului de proprietate, drepturi reale de garanție și sarcini	Referințe
NU SUNT	

## Anexa Nr. 1 La Partea I

## Teren

Nr cadastral	Suprafața (mp)*	Observații / Referințe
25105	Din acte: 374 Masurata: 363	

\* Suprafața este determinată în planul de proiecție Stereo 70.



## Date referitoare la teren

Crt	Categorie folosință	Intra vilan	Suprafața (mp)	Tarla	Parcelă	Nr. topo	Observații / Referințe
8223	curți constructii	DA	363	T13	701,703	-	

## Date referitoare la construcții

Crt	Număr	Destinație construcție	Supraf. (mp)	Situație juridică	Observații / Referințe
A1.1	25105-C1	construcții de locuințe	Din acte: 59 Masurata: 98	Cu acte	Nr. niveluri:1; S. construita la sol:98 mp; S. construita desfasurata:98 mp; Constructie extinsa fara acte
A1.2	25105-C2	construcții anexa	75	Fara acte	Nr. niveluri:1; S. construita la sol:75 mp; S. construita desfasurata:75 mp;

## Lungime Segmente

1) Valorile lungimilor segmentelor sunt obținute din proiecție în plan.

Punct început	X / Y	Punct sfârșit	X / Y	Lungime segment (** (m)
1	580.662,523 386.962,461	2	580.663,646 386.961,843	1.282
2	580.663,646 386.961,843	3	580.670,151 386.957,664	7.732

Punct început	X / Y	Punct sfârşit	X / Y	Lungime segment (** (m)
3	580.670,151 386.957,664	4	580.672,76 386.955,935	3.13
4	580.672,76 386.955,935	5	580.691,007 386.971,922	24.26
5	580.691,007 386.971,922	6	580.694,864 386.975,452	5.229
6	580.694,864 386.975,452	7	580.691,788 386.979,899	5.407
7	580.691,788 386.979,899	8	580.689,674 386.982,818	3.604
8	580.689,674 386.982,818	9	580.688,277 386.984,472	2.165
9	580.688,277 386.984,472	10	580.683,404 386.980,289	6.422
10	580.683,404 386.980,289	11	580.678,424 386.976,118	6.496
11	580.678,424 386.976,118	12	580.667,89 386.967,056	13.896
12	580.667,89 386.967,056	1	580.662,523 386.962,461	7.065

\*\* Lungimile segmentelor sunt determinate în planul de proiecţie Stereo 70 şi sunt rotunjite la 1 milimetru.

\*\*\* Distanţa dintre puncte este formată din segmente cumulate ce sunt mai mici decât valoarea 1 milimetru.





**DATE DESPRE IMOBILUL NR. 8224**

Oficiul de Cadastru și Publicitate Imobiliară PRAHOVA  
 Biroul de Cadastru și Publicitate Imobiliară Ploiești

**A. Partea I. Descrierea imobilului**

TEREN Intravilan

Nr. CF vechi:1337  
 Nr. cadastral vechi:1741

Adresa: Loc. Ploiestiori, Jud. Prahova

Nr. Crt	Nr cadastral Nr. topografic	Suprafața* (mp)	Observații / Referințe
A1	25228	506	Sector cadastral:20 Teren imprejmuit;

**B. Partea II. Proprietari și acte**

Inscrieri privitoare la dreptul de proprietate și alte drepturi reale	Referințe
<b>14781 / 31/05/2005</b>	
Contract De Vanzare-Cumparare nr. 1306/2005, din 04/11/1111 emis de DRAGAN NICOLETA;	
B1	A1
Intabulare, drept de PROPRIETATEcumparare ca bun comun, dobandit prin Conventie, cota actuala 1/1, cota initiala 1/1	
1) MIHAI GHEORGHE	
2) MIHAI CONSTANTA	
OBSERVATII: (provenita din conversia CF 1337)	

**C. Partea III. SARCINI .**

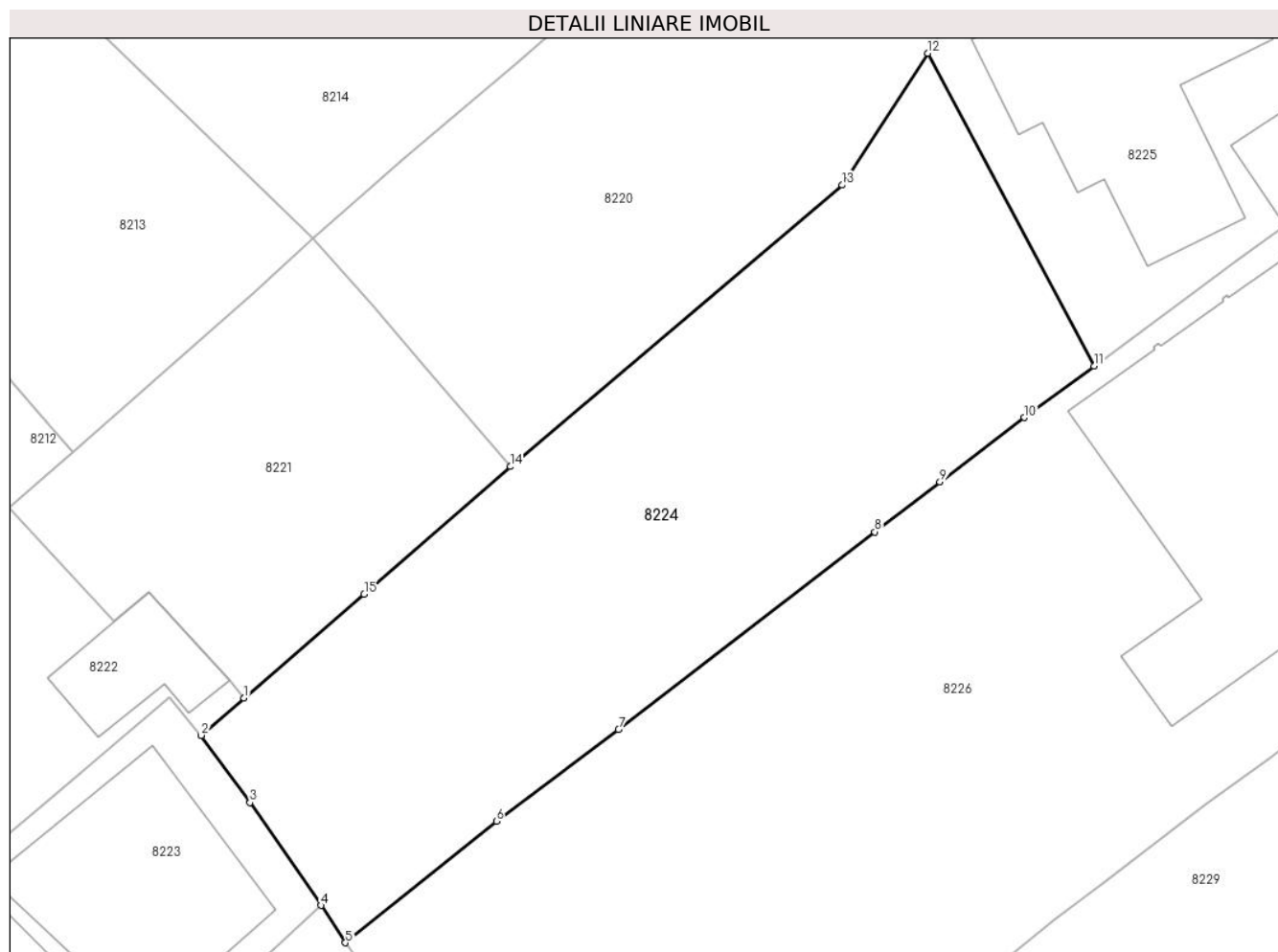
Inscrieri privind dezmembramintele dreptului de proprietate, drepturi reale de garanție și sarcini	Referințe
NU SUNT	

## Anexa Nr. 1 La Partea I

## Teren

Nr cadastral	Suprafața (mp)*	Observații / Referințe
25228	506	

\* Suprafața este determinată în planul de proiecție Stereo 70.



## Date referitoare la teren

Crt	Categorie folosință	Intravilan	Suprafața (mp)	Tarla	Parcelă	Nr. topo	Observații / Referințe
8224	arabil	DA	506	T13	703	-	

## Lungime Segmente

1) Valorile lungimilor segmentelor sunt obținute din proiecție în plan.

Punct început	X / Y	Punct sfârșit	X / Y	Lungime segment (** (m)
1	580.691,532 386.984,426	2	580.689,674 386.982,818	2.457
2	580.689,674 386.982,818	3	580.691,788 386.979,899	3.604
3	580.691,788 386.979,899	4	580.694,864 386.975,452	5.407
4	580.694,864 386.975,452	5	580.695,925 386.973,831	1.937
5	580.695,925 386.973,831	6	580.702,47 386.979,094	8.399

Punct început	X / Y	Punct sfârşit	X / Y	Lungime segment (** (m)
6	580.702,47 386.979,094	7	580.707,761 386.983,074	6.621
7	580.707,761 386.983,074	8	580.718,87 386.991,628	14.021
8	580.718,87 386.991,628	9	580.721,697 386.993,785	3.556
9	580.721,697 386.993,785	10	580.725,357 386.996,577	4.603
10	580.725,357 386.996,577	11	580.728,378 386.998,805	3.754
11	580.728,378 386.998,805	12	580.721,177 387.012,36	15.349
12	580.721,177 387.012,36	13	580.717,455 387.006,649	6.817
13	580.717,455 387.006,649	14	580.703,067 386.994,456	18.86
14	580.703,067 386.994,456	15	580.696,737 386.988,93	8.403
15	580.696,737 386.988,93	1	580.691,532 386.984,426	6.883

\*\* Lungimile segmentelor sunt determinate în planul de proiecţie Stereo 70 şi sunt rotunjite la 1 milimetru.

\*\*\* Distanţa dintre puncte este formată din segmente cumulate ce sunt mai mici decât valoarea 1 milimetru.



**DATE DESPRE IMOBILUL NR. 8225**

Oficiul de Cadastru și Publicitate Imobiliară PRAHOVA  
Biroul de Cadastru și Publicitate Imobiliară Ploiești

**A. Partea I. Descrierea imobilului**

TEREN Intravilan

Adresa: Loc. Ploiestiori, Str Teleajenului, Nr. 78, Jud. Prahova

Nr. Crt	Nr cadastral Nr. topografic	Suprafața* (mp)	Observații / Referințe
A1		488	Sector cadastral:20 Teren imprejmuit;

**Construcții**

Crt	Nr cadastral Nr. topografic	Adresa	Observații / Referințe
A1.1		Loc. Ploiestiori, Str Teleajenului, Nr. 78, Jud. Prahova	Nr. niveluri:1; S. construita la sol:171 mp; S. construita desfasurata:171 mp; Locuinta P
A1.2		Loc. Ploiestiori, Str Teleajenului, Nr. 78, Jud. Prahova	Nr. niveluri:1; S. construita la sol:13 mp; S. construita desfasurata:13 mp; Anexa P; anul construirii: 1999;

**B. Partea II. Proprietari și acte**

Inscrieri privitoare la dreptul de proprietate și alte drepturi reale		Referințe
/		
Act Administrativ nr. 19878, din 12/08/1994 emis de CJPSDDPAT;		
B1	Intabulare, drept de PROPRIETATE, dobandit prin Constituire, cota actuala 1/1, cota initiala 1/1 1) MIHAI GHEORGHE 2) MIHAI CONSTANTA	A1
Act Administrativ nr. 122, din 21/09/2006 emis de PRIMARIA COMUNEI BLEJOI;		
B2	Intabulare, drept de PROPRIETATE, dobandit prin Construire, cota actuala 1/1, cota initiala 1/1 1) MIHAI GHEORGHE 2) MIHAI CONSTANTA	A1.1
Act Administrativ nr. 3671, din 26/02/2024 emis de PRIMARIA COMUNEI BLEJOI (adeverinta de insusire);		
B3	Intabulare, drept de PROPRIETATE, dobandit prin Construire, cota actuala 1/1, cota initiala 1/1 1) MIHAI GHEORGHE 2) MIHAI CONSTANTA	A1.2

**C. Partea III. SARCINI .**

Inscrieri privind dezmembramintele dreptului de proprietate, drepturi reale de garanție și sarcini	Referințe
NU SUNT	

## Anexa Nr. 1 La Partea I

## Teren

Nr cadastral	Suprafața (mp)*	Observații / Referințe
	488	

\* Suprafața este determinată în planul de proiecție Stereo 70.



## Date referitoare la teren

Crt	Categorie folosință	Intra vilan	Suprafața (mp)	Tarla	Parcelă	Nr. topo	Observații / Referințe
8225	curți constructii	DA	488	T13	702	-	

## Date referitoare la construcții

Crt	Număr	Destinație construcție	Supraf. (mp)	Situație juridică	Observații / Referințe
A1.1		construcții de locuințe	171	Cu acte	Nr. niveluri:1; S. construita la sol:171 mp; S. construita desfasurata:171 mp; Locuinta P
A1.2		construcții anexa	13	Cu acte	Nr. niveluri:1; S. construita la sol:13 mp; S. construita desfasurata:13 mp; Anexa P; anul construirii: 1999;

## Lungime Segmente

1) Valorile lungimilor segmentelor sunt obținute din proiecție în plan.

Punct început	X / Y	Punct sfârșit	X / Y	Lungime segment (** (m)
1	580.753,595 387.016,697	2	580.751,3 387.023,24	6.934
2	580.751,3 387.023,24	3	580.749,435 387.028,968	6.024

Punct început	X / Y	Punct sfârșit	X / Y	Lungime segment (** (m)
3	580.749,435 387.028,968	4	580.736,905 387.023,374	13.722
4	580.736,905 387.023,374	5	580.724,637 387.017,775	13.485
5	580.724,637 387.017,775	6	580.723,304 387.015,948	2.262
6	580.723,304 387.015,948	7	580.721,177 387.012,36	4.171
7	580.721,177 387.012,36	8	580.728,378 386.998,805	15.349
8	580.728,378 386.998,805	9	580.734,516 387.003,331	7.626
9	580.734,516 387.003,331	10	580.739,478 387.006,991	6.166
10	580.739,478 387.006,991	1	580.753,595 387.016,697	17.132

\*\* Lungimile segmentelor sunt determinate în planul de proiecție Stereo 70 și sunt rotunjite la 1 milimetru.

\*\*\* Distanța dintre puncte este formată din segmente cumulate ce sunt mai mici decât valoarea 1 milimetru.





**DATE DESPRE IMOBILUL NR. 8226**

Oficiul de Cadastru și Publicitate Imobiliară PRAHOVA  
Biroul de Cadastru și Publicitate Imobiliară Ploiești

**A. Partea I. Descrierea imobilului**

TEREN Intravilan

Adresa: Loc. Ploiestiori, Str Teleajenului, Nr. 80, Jud. Prahova

Nr. Crt	Nr cadastral Nr. topografic	Suprafața* (mp)	Observații / Referințe
A1	27132	Din acte: 1.213 Masurata: 1.255	Sector cadastral:20 Teren imprejmuit;

**B. Partea II. Proprietari și acte**

Inscrieri privitoare la dreptul de proprietate și alte drepturi reale		Referințe
<b>96642 / 17/10/2016</b>		
Act Notarial nr. 3041, din 15/10/2016 emis de Ionescu Diana Cristina;		
B7	Intabulare, drept de PROPRIETATEcumparare ca bun propriu, dobandit prin Conventie, cota actuala 1/2, cota initiala 1/2 1) <b>BANU COSMIN-ȘTEFAN</b>	A1
B8	Intabulare, drept de PROPRIETATEcumparare ca bun proriu, dobandit prin Conventie, cota actuala 1/2, cota initiala 1/2 1) <b>BANU RAMONA-IOANA</b>	A1

**C. Partea III. SARCINI .**

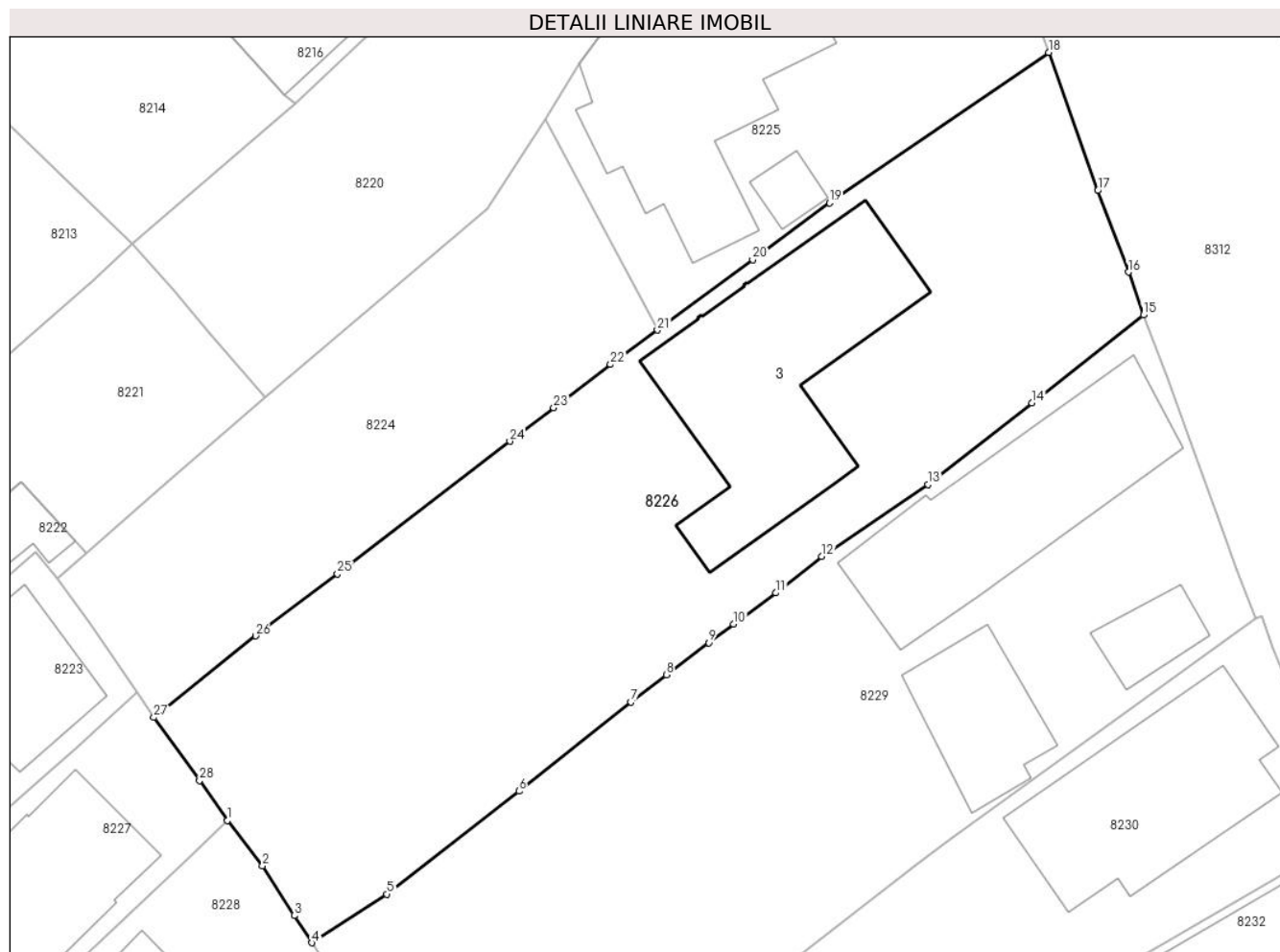
Inscrieri privind dezmembramintele dreptului de proprietate, drepturi reale de garanție și sarcini	Referințe
NU SUNT	

## Anexa Nr. 1 La Partea I

## Teren

Nr cadastral	Suprafața (mp)*	Observații / Referințe
27132	Din acte: 1.213 Masurata: 1.255	

\* Suprafața este determinată în planul de proiecție Stereo 70.



## Date referitoare la teren

Crt	Categorie folosință	Intra vilan	Suprafața (mp)	Tarla	Parcelă	Nr. topo	Observații / Referințe
82 26	arabil	DA	585	T13	698,699	-	
82 26	curti construcții	DA	670	T13	697	-	

## Date referitoare la construcții

Crt	Număr	Destinație construcție	Supraf. (mp)	Situație juridică	Observații / Referințe
A1.1	27132-C1	construcții de locuințe	194	Fara acte	Nr. niveluri:2; S. construita la sol:194 mp; S. construita desfasurata:395 mp; Locuinta P+1

## Lungime Segmente

1) Valorile lungimilor segmentelor sunt obținute din proiecție în plan.

Punct început	X / Y	Punct sfârșit	X / Y	Lungime segment (** (m))
1	580.700,661 386.967,185	2	580.702,921 386.964,26	3.696
3	580.704,962 386.961,062	4	580.706,093 386.959,311	2.085

Punct început	X / Y	Punct sfârșit	X / Y	Lungime segment (** (m))
2	580.702,921 386.964,26	3	580.704,962 386.961,062	3.794
4	580.706,093 386.959,311	5	580.710,944 386.962,444	5.775

Punct început	X / Y	Punct sfârșit	X / Y	Lungime segment (** (m))
5	580.710,944 386.962,444	6	580.719,45 386.969,087	10.793
7	580.726,684 386.974,82	8	580.728,946 386.976,59	2.872
9	580.731,683 386.978,654	10	580.733,281 386.979,859	2.001
11	580.736,015 386.981,86	12	580.738,982 386.984,202	3.78
13	580.745,808 386.988,85	14	580.752,521 386.994,1	8.522
15	580.759,706 386.999,779	16	580.758,732 387.002,537	2.925
17	580.756,77 387.007,792	18	580.753,595 387.016,697	9.454
19	580.739,478 387.006,991	20	580.734,516 387.003,331	6.166
21	580.728,378 386.998,805	22	580.725,357 386.996,577	3.754
23	580.721,697 386.993,785	24	580.718,87 386.991,628	3.556
25	580.707,761 386.983,074	26	580.702,47 386.979,094	6.621
27	580.695,925 386.973,831	28	580.698,867 386.969,762	5.021

Punct început	X / Y	Punct sfârșit	X / Y	Lungime segment (** (m))
6	580.719,45 386.969,087	7	580.726,684 386.974,82	9.23
8	580.728,946 386.976,59	9	580.731,683 386.978,654	3.428
10	580.733,281 386.979,859	11	580.736,015 386.981,86	3.388
12	580.738,982 386.984,202	13	580.745,808 386.988,85	8.258
14	580.752,521 386.994,1	15	580.759,706 386.999,779	9.158
16	580.758,732 387.002,537	17	580.756,77 387.007,792	5.609
18	580.753,595 387.016,697	19	580.739,478 387.006,991	17.132
20	580.734,516 387.003,331	21	580.728,378 386.998,805	7.626
22	580.725,357 386.996,577	23	580.721,697 386.993,785	4.603
24	580.718,87 386.991,628	25	580.707,761 386.983,074	14.021
26	580.702,47 386.979,094	27	580.695,925 386.973,831	8.399
28	580.698,867 386.969,762	1	580.700,661 386.967,185	3.14

\*\* Lungimile segmentelor sunt determinate în planul de proiecție Stereo 70 și sunt rotunjite la 1 milimetru.

\*\*\* Distanța dintre puncte este formată din segmente cumulate ce sunt mai mici decât valoarea 1 milimetru.



**DATE DESPRE IMOBILUL NR. 8227**

Oficiul de Cadastru și Publicitate Imobiliară PRAHOVA  
Biroul de Cadastru și Publicitate Imobiliară Ploiești

**A. Partea I. Descrierea imobilului**

TEREN Intravilan

Adresa: Loc. Ploiestiori, Str Prahovei, Nr. 7, Jud. Prahova

Nr. Crt	Nr cadastral Nr. topografic	Suprafața* (mp)	Observații / Referințe
A1	25106	293	Sector cadastral:20 Teren imprejmuit;

**Construcții**

Crt	Nr cadastral Nr. topografic	Adresa	Observații / Referințe
A1.1	25106-C1	Loc. Ploiestiori, Str Prahovei, Nr. 7, Jud. Prahova	Nr. niveluri:1; S. construita la sol:124 mp; S. construita desfasurata:124 mp;

**B. Partea II. Proprietari și acte**

Inscrieri privitoare la dreptul de proprietate și alte drepturi reale		Referințe
<b>72598 / 28/11/2012</b>		
Act Notarial nr. 6108, din 27/11/2012 emis de NP IVAN CONSTANTIN;		
B1	Se infiinteaza cartea funciara 25106 a imobilului cu numarul cadastral 25106/Blejoi, rezultat din dezmembrarea imobilului cu numarul cadastral 25055 inscris in cartea funciara 25055;	A1
<b>98349 / 28/09/2015</b>		
Act Notarial nr. 4726, din 25/09/2015 emis de NP DRAGAN NICOLETA;		
B7	Intabulare, drept de PROPRIETATEcumparare ca bun propriu, dobandit prin Conventie, cota actuala 1/1, cota initiala 1/1 1) TINTEA ION	A1
/		
Act Administrativ nr. 175, din 20/10/2016 emis de PRIMARIA COMUNEI BLEJOI (PV NR.12241/25.07.2019 EMIS DE PRIMARIA COMUNEI BLEJOI);		
B8	Intabulare, drept de PROPRIETATE, dobandit prin Construire, cota actuala 1/1, cota initiala 1/1 1) TINTEA ION	A1.1

**C. Partea III. SARCINI .**

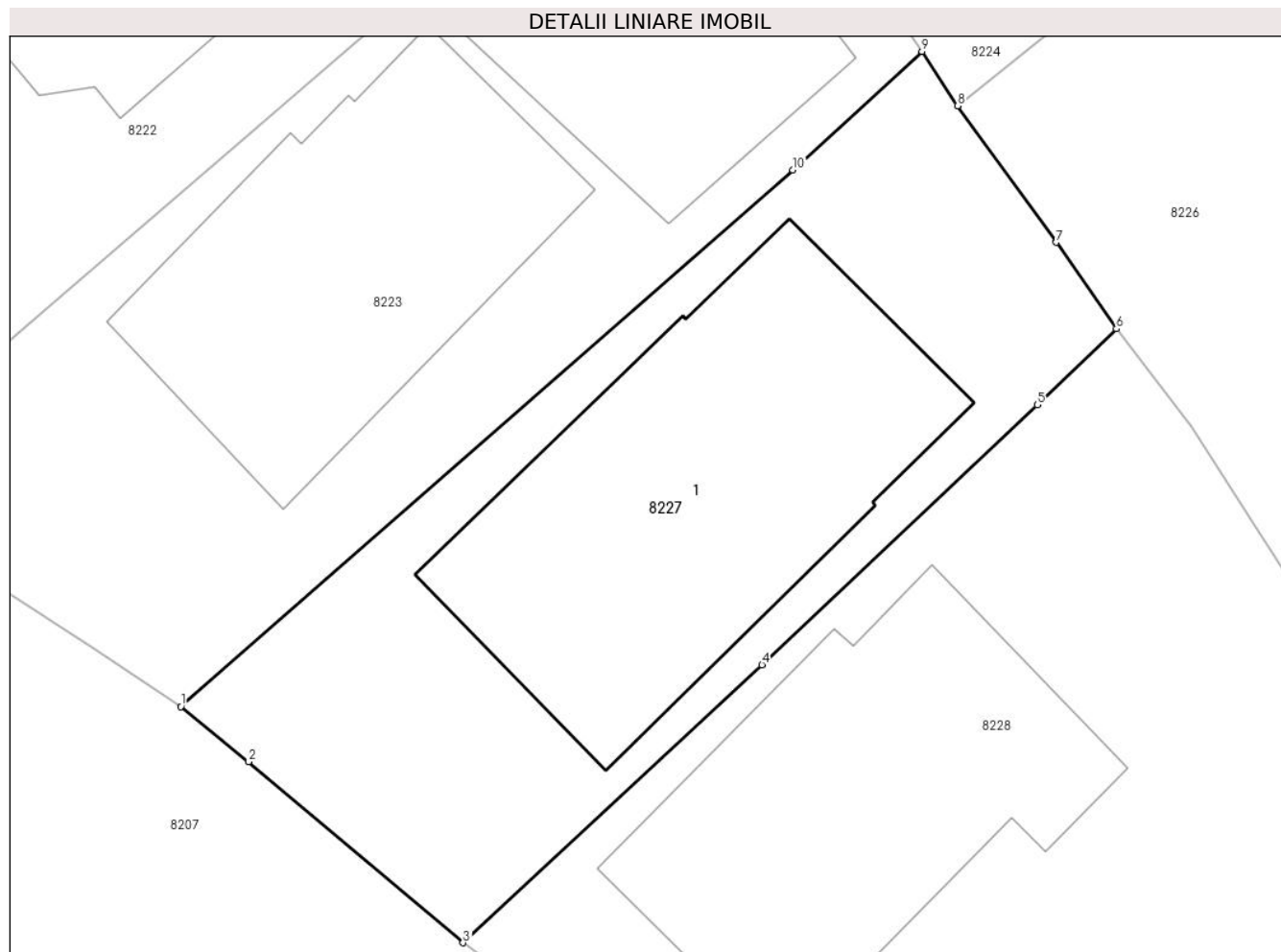
Inscrieri privind dezmembramintele dreptului de proprietate, drepturi reale de garanție și sarcini	Referințe
NU SUNT	

## Anexa Nr. 1 La Partea I

## Teren

Nr cadastral	Suprafața (mp)*	Observații / Referințe
25106	293	

\* Suprafața este determinată în planul de proiecție Stereo 70.



## Date referitoare la teren

Crt	Categorie folosință	Intravilan	Suprafața (mp)	Tarla	Parcelă	Nr. topo	Observații / Referințe
8227	curți constructii	DA	293	T13	701,703	-	

## Date referitoare la construcții

Crt	Număr	Destinație construcție	Supraf. (mp)	Situație juridică	Observații / Referințe
A1.1	25106-C1	construcții de locuințe	124	Cu acte	Nr. niveluri:1; S. construita la sol:124 mp; S. construita desfasurata:124 mp;

## Lungime Segmente

1) Valorile lungimilor segmentelor sunt obținute din proiecție în plan.

Punct început	X / Y	Punct sfârșit	X / Y	Lungime segment (** (m)
1	580.672,76 386.955,935	2	580.674,781 386.954,291	2.605
2	580.674,781 386.954,291	3	580.681,176 386.948,895	8.367
3	580.681,176 386.948,895	4	580.690,089 386.957,175	12.166
4	580.690,089 386.957,175	5	580.698,307 386.964,924	11.295

Punct început	X / Y	Punct sfârșit	X / Y	Lungime segment (** (m)
5	580.698,307 386.964,924	6	580.700,661 386.967,185	3.264
6	580.700,661 386.967,185	7	580.698,867 386.969,762	3.14
7	580.698,867 386.969,762	8	580.695,925 386.973,831	5.021
8	580.695,925 386.973,831	9	580.694,864 386.975,452	1.937
9	580.694,864 386.975,452	10	580.691,007 386.971,922	5.229
10	580.691,007 386.971,922	1	580.672,76 386.955,935	24.26

\*\* Lungimile segmentelor sunt determinate în planul de proiecție Stereo 70 și sunt rotunjite la 1 milimetru.

\*\*\* Distanța dintre puncte este formată din segmente cumulate ce sunt mai mici decât valoarea 1 milimetru.





**DATE DESPRE IMOBILUL NR. 8228**

Oficiul de Cadastru și Publicitate Imobiliară PRAHOVA  
Biroul de Cadastru și Publicitate Imobiliară Ploiești

**A. Partea I. Descrierea imobilului**

TEREN Intravilan

Adresa: Loc. Ploiestiori, Str Prahovei, Nr. 9, Jud. Prahova

Nr. Crt	Nr cadastral Nr. topografic	Suprafața* (mp)	Observații / Referințe
A1		628	Sector cadastral:20 Teren imprejmuit;

**Construcții**

Crt	Nr cadastral Nr. topografic	Adresa	Observații / Referințe
A1.1		Loc. Ploiestiori, Str Prahovei, Nr. 9, Jud. Prahova	Nr. niveluri:3; S. construita la sol:106 mp; S. construita desfasurata:140 mp;

**B. Partea II. Proprietari și acte**

Inscrieri privitoare la dreptul de proprietate și alte drepturi reale		Referințe
/		
Act Administrativ nr. 3699, din 26/02/2024 emis de PRIMARIA COMUNEI BLEJOI;		
B1	Inscrierea posesiei, drept de PROPRIETATE, dobandit prin Lege, cota actuala 1/1, cota initiala 1/1 1) CHIRICA VIOREL	A1
Act Administrativ nr. 4, din 16/02/1979 emis de CONSILIUL POPULAR AL COMUNEI BLEJOI;		
B2	Intabulare, drept de PROPRIETATE, dobandit prin Construire, cota actuala 1/1, cota initiala 1/1 1) CHIRICA VIOREL	A1.1

**C. Partea III. SARCINI .**

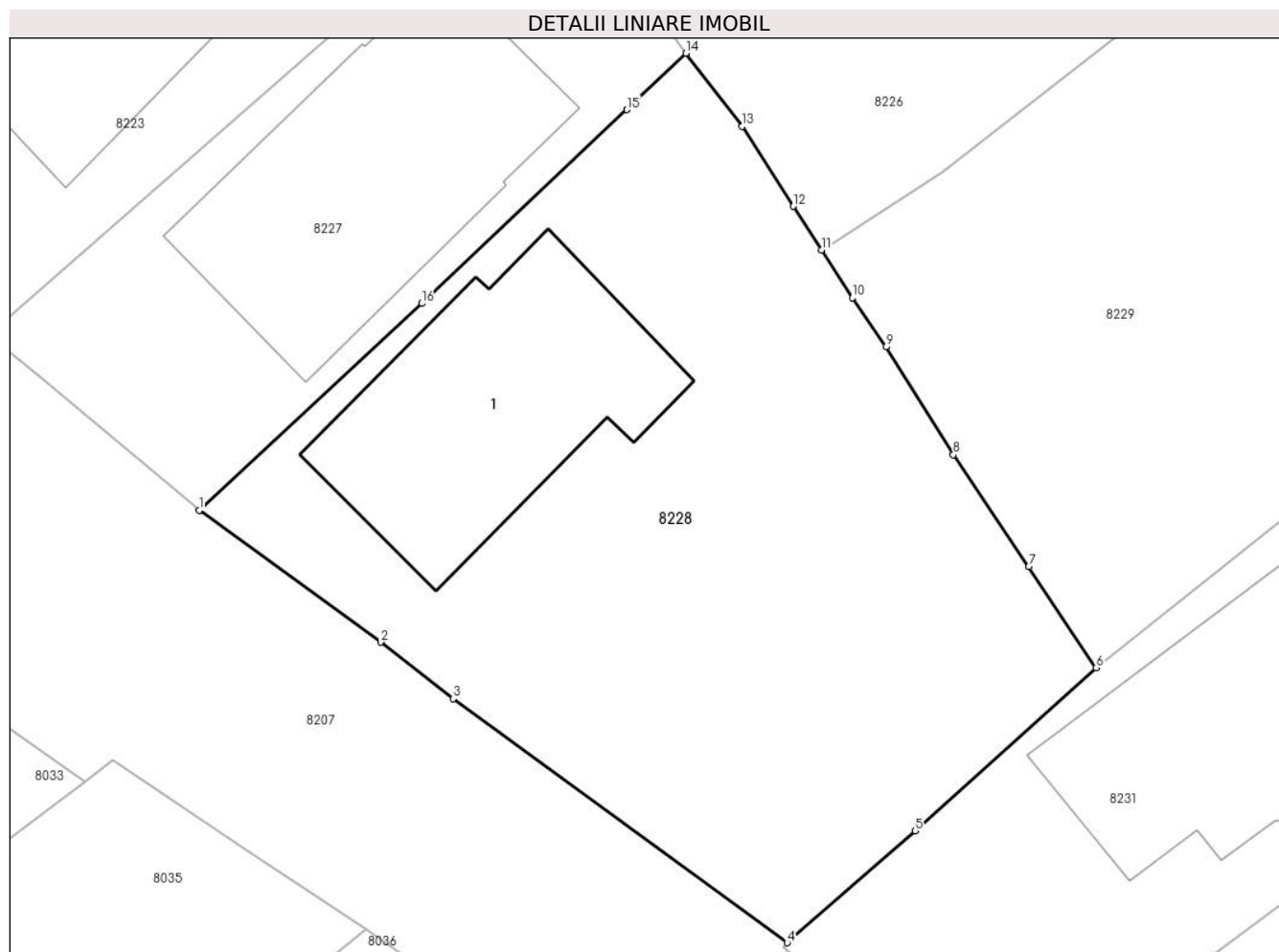
Inscrieri privind dezmembramintele dreptului de proprietate, drepturi reale de garanție și sarcini	Referințe
NU SUNT	

## Anexa Nr. 1 La Partea I

## Teren

Nr cadastral	Suprafața (mp)*	Observații / Referințe
	628	

\* Suprafața este determinată în planul de proiecție Stereo 70.



## Date referitoare la teren

Crt	Categorie folosință	Intra vilan	Suprafața (mp)	Tarla	Parcelă	Nr. topo	Observații / Referințe
8228	curți constructii	DA	628	T13	694	-	

## Date referitoare la construcții

Crt	Număr	Destinație construcție	Supraf. (mp)	Situație juridică	Observații / Referințe
A1.1		construcții de locuințe	106	Cu acte	Nr. niveluri:3; S. construita la sol:106 mp; S. construita desfasurata:140 mp;

## Lungime Segmente

1) Valorile lungimilor segmentelor sunt obținute din proiecție în plan.

Punct început	X / Y	Punct sfârșit	X / Y	Lungime segment (** (m)
1	580.681,176 386.948,895	2	580.688,447 386.943,619	8.984
2	580.688,447 386.943,619	3	580.691,351 386.941,366	3.675
3	580.691,351 386.941,366	4	580.704,721 386.931,596	16.559
4	580.704,721 386.931,596	5	580.709,851 386.936,068	6.806

Punct început	X / Y	Punct sfârșit	X / Y	Lungime segment (** (m)
5	580.709,851 386.936,068	6	580.717,099 386.942,602	9.758
6	580.717,099 386.942,602	7	580.714,396 386.946,639	4.858
7	580.714,396 386.946,639	8	580.711,378 386.951,117	5.4
8	580.711,378 386.951,117	9	580.708,676 386.955,436	5.095
9	580.708,676 386.955,436	10	580.707,328 386.957,398	2.38
10	580.707,328 386.957,398	11	580.706,093 386.959,311	2.277
11	580.706,093 386.959,311	12	580.704,962 386.961,062	2.085
12	580.704,962 386.961,062	13	580.702,921 386.964,26	3.794
13	580.702,921 386.964,26	14	580.700,661 386.967,185	3.696
14	580.700,661 386.967,185	15	580.698,307 386.964,924	3.264
15	580.698,307 386.964,924	16	580.690,089 386.957,175	11.295
16	580.690,089 386.957,175	1	580.681,176 386.948,895	12.166

\*\* Lungimile segmentelor sunt determinate în planul de proiecție Stereo 70 și sunt rotunjite la 1 milimetru.

\*\*\* Distanța dintre puncte este formată din segmente cumulate ce sunt mai mici decât valoarea 1 milimetru.



**DATE DESPRE IMOBILUL NR. 8229**

Oficiul de Cadastru și Publicitate Imobiliară PRAHOVA  
Biroul de Cadastru și Publicitate Imobiliară Ploiești

**A. Partea I. Descrierea imobilului**

TEREN Intravilan

Nr. CF vechi:1426  
Nr. cadastral vechi:1804

Adresa: Loc. Ploiestiori, Str Teleajenului, Nr. 82, Jud. Prahova

Nr. Crt	Nr cadastral Nr. topografic	Suprafața* (mp)	Observații / Referințe
A1	27182	1.266	Sector cadastral:20 Teren imprejmuit;

**Construcții**

Crt	Nr cadastral Nr. topografic	Adresa	Observații / Referințe
A1.1	27182-C1	Loc. Ploiestiori, Str Teleajenului, Nr. 82, Jud. Prahova	Nr. niveluri:2; S. construita la sol:157 mp; S. construita desfasurata:226 mp; Locuinta P+M
A1.2	27182-C2	Loc. Ploiestiori, Str Teleajenului, Nr. 82, Jud. Prahova	Nr. niveluri:1; S. construita la sol:26 mp; S. construita desfasurata:26 mp; Anexa P

**B. Partea II. Proprietari și acte**

Inscrieri privitoare la dreptul de proprietate și alte drepturi reale		Referințe
<b>118433 / 19/12/2016</b>		
Hotarare Judecatoreasca nr. 12272, din 11/09/2013 emis de JUDECATORIA PLOIESTI;		
B3	Intabulare, drept de PROPRIETATE(asupra cotei de 1/2 din teren indiviz din 999.97 mp. gasiti la masuratori 1268 mp. ), dobandit prin Hotarare Judecatoreasca, cota actuala 634/1268, cota initiala 634/1268 1) COSTEA IONUT-CIPRIAN	A1
B4	Intabulare, drept de PROPRIETATE, dobandit prin Hotarare Judecatoreasca, cota actuala 1/1, cota initiala 1/1 1) COSTEA IONUT-CIPRIAN	A1.1

**C. Partea III. SARCINI**

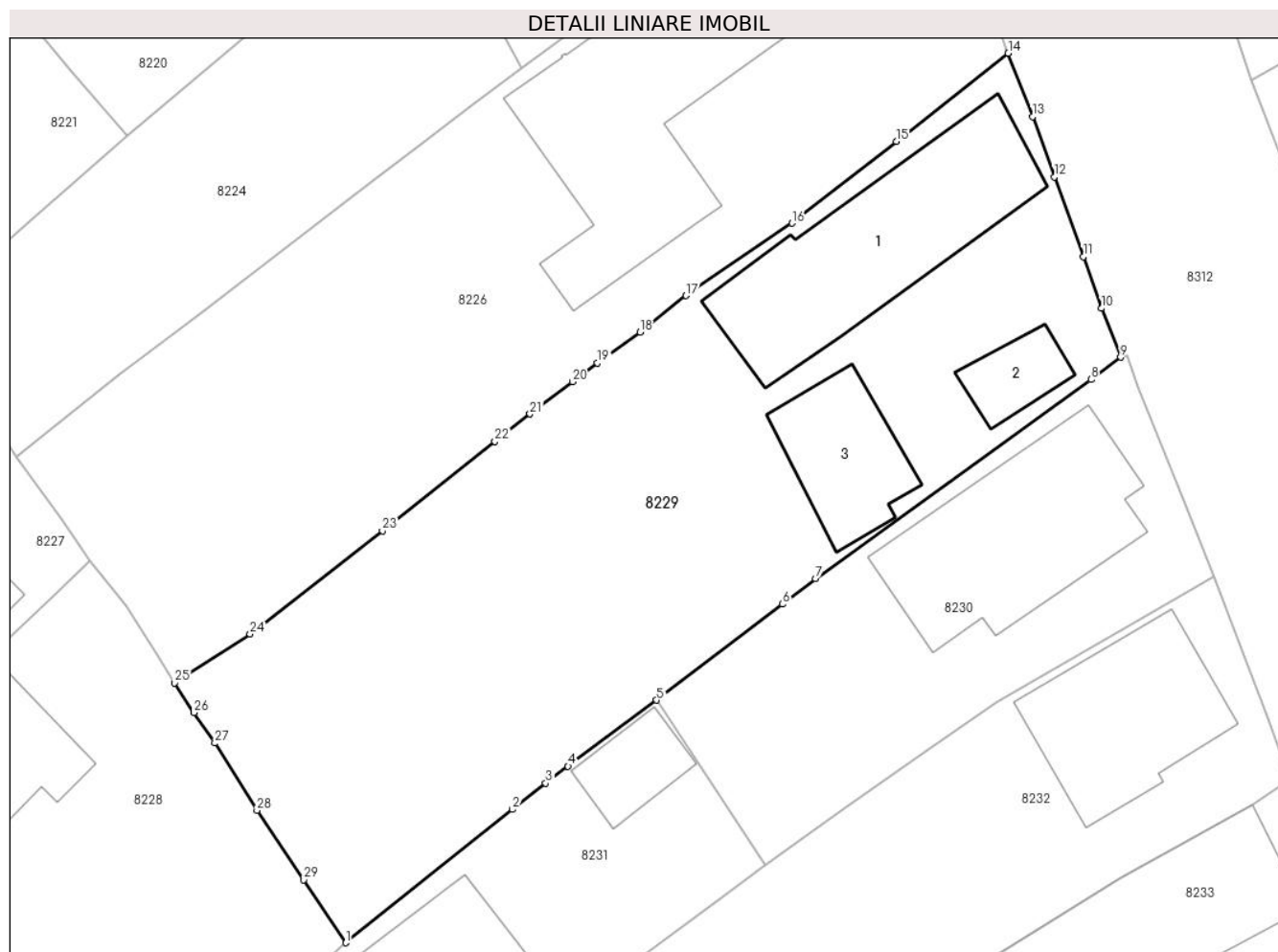
Inscrieri privind dezmembramintele dreptului de proprietate, drepturi reale de garanție și sarcini		Referințe
<b>118433 / 19/12/2016</b>		
Hotarare Judecatoreasca nr. 12272, din 11/09/2013 emis de JUDECATORIA PLOIESTI;		
C1	Intabulare, drept de IPOTECA LEGALA, Valoare:34011.5 LEI (reprezentand sulta asupra cotei de 1/2 din teren indiviz din 999.97 mp. gasiti la masuratori 1268 mp. si asupra constructiei C2 garaj proprietatea lui COSTEA IONUT CIPRIAN ) 1) ALEXANDRESCU IULIANA	A1, A1.1

## Anexa Nr. 1 La Partea I

## Teren

Nr cadastral	Suprafața (mp)*	Observații / Referințe
27182	1.266	

\* Suprafața este determinată în planul de proiecție Stereo 70.



## Date referitoare la teren

Crt	Categorie folosință	Intravilan	Suprafața (mp)	Tarla	Parcelă	Nr. topo	Observații / Referințe
8229	arabil	DA	678	T13	695	-	
8229	curți constructii	DA	588	T13	696	-	

## Date referitoare la construcții

Crt	Număr	Destinație construcție	Supraf. (mp)	Situație juridică	Observații / Referințe
A1.1	27182-C1	construcții de locuințe	157	Cu acte	Nr. niveluri:2; S. construita la sol:157 mp; S. construita desfasurata:226 mp; Locuinta P+M
A1.2	27182-C2	construcții de locuințe	26	Cu acte	Nr. niveluri:1; S. construita la sol:26 mp; S. construita desfasurata:26 mp; Anexa P
A1.3	27182-C3	construcții de locuințe	64	Fara acte	Nr. niveluri:1; S. construita la sol:64 mp; S. construita desfasurata:64 mp; Locuinta P

## Lungime Segmente

1) Valorile lungimilor segmentelor sunt obținute din proiecție în plan.

Punct început	X / Y	Punct sfârșit	X / Y	Lungime segment (** (m)
1	580.717,099 386.942,602	2	580.727,821 386.951,168	13.724

Punct început	X / Y	Punct sfârșit	X / Y	Lungime segment (** (m)
2	580.727,821 386.951,168	3	580.729,953 386.952,861	2.722

Punct început	X / Y	Punct sfârșit	X / Y	Lungime segment (** (m)
3	580.729,953 386.952,861	4	580.731,39 386.953,947	1.801
5	580.737,082 386.958,201	6	580.745,176 386.964,363	10.173
7	580.747,309 386.966,005	8	580.765,027 386.978,808	21.86
9	580.766,931 386.980,242	10	580.765,72 386.983,387	3.37
11	580.764,542 386.986,705	12	580.762,677 386.991,832	5.456
13	580.761,282 386.995,706	14	580.759,706 386.999,779	4.367
15	580.752,521 386.994,1	16	580.745,808 386.988,85	8.522
17	580.738,982 386.984,202	18	580.736,015 386.981,86	3.78
19	580.733,281 386.979,859	20	580.731,683 386.978,654	2.001
21	580.728,946 386.976,59	22	580.726,684 386.974,82	2.872
23	580.719,45 386.969,087	24	580.710,944 386.962,444	10.793
25	580.706,093 386.959,311	26	580.707,328 386.957,398	2.277
27	580.708,676 386.955,436	28	580.711,378 386.951,117	5.095
29	580.714,396 386.946,639	1	580.717,099 386.942,602	4.858

Punct început	X / Y	Punct sfârșit	X / Y	Lungime segment (** (m)
4	580.731,39 386.953,947	5	580.737,082 386.958,201	7.106
6	580.745,176 386.964,363	7	580.747,309 386.966,005	2.692
8	580.765,027 386.978,808	9	580.766,931 386.980,242	2.384
10	580.765,72 386.983,387	11	580.764,542 386.986,705	3.521
12	580.762,677 386.991,832	13	580.761,282 386.995,706	4.118
14	580.759,706 386.999,779	15	580.752,521 386.994,1	9.158
16	580.745,808 386.988,85	17	580.738,982 386.984,202	8.258
18	580.736,015 386.981,86	19	580.733,281 386.979,859	3.388
20	580.731,683 386.978,654	21	580.728,946 386.976,59	3.428
22	580.726,684 386.974,82	23	580.719,45 386.969,087	9.23
24	580.710,944 386.962,444	25	580.706,093 386.959,311	5.775
26	580.707,328 386.957,398	27	580.708,676 386.955,436	2.38
28	580.711,378 386.951,117	29	580.714,396 386.946,639	5.4

\*\* Lungimile segmentelor sunt determinate în planul de proiecție Stereo 70 și sunt rotunjite la 1 milimetru.

\*\*\* Distanța dintre puncte este formată din segmente cumulate ce sunt mai mici decât valoarea 1 milimetru.





**DATE DESPRE IMOBILUL NR. 8230**

Oficiul de Cadastru și Publicitate Imobiliară PRAHOVA  
Biroul de Cadastru și Publicitate Imobiliară Ploiești

**A. Partea I. Descrierea imobilului**

TEREN Intravilan

Adresa: Loc. Ploiestiori, Str Teleajenului, Nr. 84, Jud. Prahova, T 13 ; CC 691

Nr. Crt	Nr cadastral Nr. topografic	Suprafața* (mp)	Observații / Referințe
A1	25030	Din acte: 490 Masurata: 486	Sector cadastral:20 Teren imprejmuit;

**Construcții**

Crt	Nr cadastral Nr. topografic	Adresa	Observații / Referințe
A1.1	25030-C1	Loc. Ploiestiori, Str Teleajenului, Nr. 84, Jud. Prahova, T 13 ; CC 691	Nr. niveluri:2; S. construita la sol:143 mp; S. construita desfasurata:143 mp;

**B. Partea II. Proprietari și acte**

Inscrieri privitoare la dreptul de proprietate și alte drepturi reale		Referințe
<b>45647 / 06/08/2012</b>		
Act Administrativ nr. 3204, din 18/04/2012 emis de PRIMARIA BLEJOI (act notarial nr. 7351/15-04-1993 emis de NP IVAN CONSTANTIN; act administrativ nr. 18/26-07-1993 emis de PRIMARIA BLEJOI);		
B1	Intabulare, drept de PROPRIETATEcumparare ca bun comun, dobandit prin Conventie, cota actuala 1/1, cota initiala 1/1 1) VOINESCU GHEORGHE 2) VOINESCU MIOARA NICULINA	A1, A1.1
<b>68318 / 23/05/2022</b>		
Act Notarial nr. 467, din 08/05/2022 emis de NP MANESCU EMILIAN COSTIN;		
B2	se respinge cererea de actualizare intrucat documentatia cadastrala nu a fost avizata	A1, A1.1
<b>122563 / 26/09/2022</b>		
Act Administrativ nr. 68318, din 23/05/2022 emis de OCPI PRAHOVA (act notarial nr 740 din 26.07.2022, emis de NP MANESCU EMILIAN COSTIN;act notarial nr 467 din 08.05.2022, emis de NP MANESCU EMILIAN COSTIN);		
B3	se noteaza actualizarea informatiilor cadastrale in sensul modificarii limitelor si suprafetei imobilului conform documentatie tehnice avizate	A1, A1.1

**C. Partea III. SARCINI .**

Inscrieri privind dezmembramentele dreptului de proprietate, drepturi reale de garanție și sarcini	Referințe
NU SUNT	

## Anexa Nr. 1 La Partea I

## Teren

Nr cadastral	Suprafața (mp)*	Observații / Referințe
25030	Din acte: 490 Masurata: 486	

\* Suprafața este determinată în planul de proiecție Stereo 70.



## Date referitoare la teren

Crt	Categorie folosință	Intravilan	Suprafața (mp)	Tarla	Parcelă	Nr. topo	Observații / Referințe
8230	curți constructii	DA	486	T13	691	-	

## Date referitoare la construcții

Crt	Număr	Destinație construcție	Supraf. (mp)	Situație juridică	Observații / Referințe
A1.1	25030-C1	construcții de locuințe	Din acte: 146 Masurata: 143	Cu acte	Nr. niveluri:2; S. construita la sol:143 mp; S. construita desfasurata:143 mp;

## Lungime Segmente

1) Valorile lungimilor segmentelor sunt obținute din proiecție în plan.

Punct început	X / Y	Punct sfârșit	X / Y	Lungime segment (** (m)
1	580.766,931 386.980,242	2	580.765,027 386.978,808	2.384
2	580.765,027 386.978,808	3	580.747,309 386.966,005	21.86
3	580.747,309 386.966,005	4	580.745,176 386.964,363	2.692

Punct început	X / Y	Punct sfârșit	X / Y	Lungime segment (** (m)
4	580.745,176 386.964,363	5	580.737,082 386.958,201	10.173
5	580.737,082 386.958,201	6	580.744,101 386.947,59	12.722
6	580.744,101 386.947,59	7	580.749,25 386.951,34	6.37
7	580.749,25 386.951,34	8	580.754,705 386.955,097	6.624
8	580.754,705 386.955,097	9	580.758,987 386.958,1	5.23
9	580.758,987 386.958,1	10	580.770,0 386.964,456	12.716
10	580.770,0 386.964,456	11	580.772,939 386.966,173	3.404
11	580.772,939 386.966,173	12	580.771,154 386.970,642	4.812
12	580.771,154 386.970,642	13	580.768,021 386.978,34	8.311
13	580.768,021 386.978,34	14	580.767,318 386.980,376	2.154
14	580.767,318 386.980,376	1	580.766,931 386.980,242	0.41

\*\* Lungimile segmentelor sunt determinate în planul de proiecție Stereo 70 și sunt rotunjite la 1 milimetru.

\*\*\* Distanța dintre puncte este formată din segmente cumulate ce sunt mai mici decât valoarea 1 milimetru.



**DATE DESPRE IMOBILUL NR. 8231**

Oficiul de Cadastru și Publicitate Imobiliară PRAHOVA  
Biroul de Cadastru și Publicitate Imobiliară Ploiești

**A. Partea I. Descrierea imobilului**

TEREN Intravilan

Nr. CF vechi:6495  
Nr. cadastral vechi:11808

Adresa: Loc. Ploiestiori, Str Prahovei, Nr. 11, Jud. Prahova, T 13 ; CC 692

Nr. Crt	Nr cadastral Nr. topografic	Suprafața* (mp)	Observații / Referințe
A1	22516	Din acte: 457 Masurata: 494	Sector cadastral:20 Teren imprejmuit; T 13 ; CC 692

**Construcții**

Crt	Nr cadastral Nr. topografic	Adresa	Observații / Referințe
A1.2	22516-C2	Loc. Ploiestiori, Str Prahovei, Nr. 11, Jud. Prahova, T 13 ; CC 692	Nr. niveluri:4; S. construita la sol:97 mp; S. construita desfasurata:342 mp;
A1.3	22516-C3	Loc. Ploiestiori, Str Prahovei, Nr. 11, Jud. Prahova, T 13 ; CC 692	Nr. niveluri:1; S. construita la sol:31 mp; S. construita desfasurata:31 mp;

**B. Partea II. Proprietari și acte**

Inscrieri privitoare la dreptul de proprietate și alte drepturi reale		Referințe
<b>58699 / 29/08/2008</b>		
Act Notarial nr. 2997, din 28/08/2008 emis de NP MEIROSU MIHAI GABRIEL;		
B2	Intabulare, drept de PROPRIETATE donatie, dobandit prin Conventie, cota actuala 1/1, cota initiala 1/1 1) POPA-FÜRTÖS ALINA - ADRIANA	A1
<b>25278 / 02/04/2014</b>		
Act Administrativ nr. 12, din 08/04/2009 emis de PRIMARIA BLEJOI (act administrativ nr. 3750/12-04-2013 emis de PRIMARIA BLEJOI);		
B4	se respinge cererea de actualizare informatii cadastrale (radiere constructie si schimbare categorie de folosinta) intrucat documentatia cadastrala nu a fost avizata	A1
<b>80022 / 08/10/2014</b>		
Act Administrativ nr. 25278, din 02/04/2014 emis de OCPI PRAHOVA (act notarial nr. 6966/18-11-1997 emis de NP IVAN CONSTANTIN);		
B5	se respinge cererea de actualizare informatii cadastrale intrucat documentatia cadastrala nu a fost avizata	A1
<b>97048 / 03/12/2014</b>		
Act Administrativ nr. 12, din 08/04/2009 emis de PRIMARIA BLEJOI (act administrativ nr. 3750/14-04-2013 emis de PRIMARIA BLEJOI);		
B6	se respinge cererea intrucat documentatia tehnica nu a fost avizata	A1
<b>67975 / 29/06/2015</b>		
Act Administrativ nr. 12, din 08/04/2009 emis de PRIMARIA BLEJOI (act administrativ nr. 80022/08.10.2014 emis de OCPI PRAHOVA);		
B7	se respinge cererea de actualizare informatii cadastrale intrucat documentatia cadastrala nu a fost avizata	A1
<b>94366 / 15/09/2015</b>		
Act Administrativ nr. 67975, din 29/06/2015 emis de OCPI PRAHOVA (act administrativ nr. 12/08.04.2009 emis de PRIMARIA BLEJOI; act administrativ nr. 5815/22.06.2011 emis de PRIMARIA BLEJOI; act administrativ nr. 80022/08.10.2014 emis de OCPI PRAHOVA);		
B8	se noteaza actualizarea informatiilor cadastrale conform documentatiei anexate in sensul ca se radiaza constructia C1 - Locuinta	A1
<b>68319 / 23/05/2022</b>		
Act Notarial nr. 468, din 05/05/2022 emis de NP MANESCU EMILIAN COSTIN (act administrativ nr 7931 din 21.04.2022, emis de PRIMARIA COMUNEI BLEJOI);		
B9	se respinge cererea privind actualizare informatii cadastrale, pentru lipsa actului justificativ privind actualizarea adresei imobilului	A1
<b>122566 / 26/09/2022</b>		
Act Administrativ nr. 18259, din 20/09/2022 emis de PRIMARIA BLEJOI (act notarial nr 468 din 05.05.2022, emis de NP MANESCU EMILIAN COSTIN; act administrativ nr 68319 din 23.05.2022, emis de OCPI PRAHOVA; act administrativ nr 7931 din 21.04.2022, emis de PRIMARIA COMUNEI BLEJOI);		

Inscrieri privitoare la dreptul de proprietate și alte drepturi reale		Referințe
B10	se respinge cererea privind actualizare informatii cadastrale, intrucat documentatia tehnica nu a fost avizata	A1
<b>154359 / 06/12/2022</b>		
Act Notarial nr. 468, din 05/05/2022 emis de NP MANESCU EMILIAN COSTIN;		
B11	se noteaza actualizarea informatiilor cadastrale conform documentatiei tehnice avizate in sensul ca adresa actuala a imobilului este: "comuna Blejoi. sat Ploiestiori, str. Prahovei, nr. 11, judetul Prahova, tarla 13, parcela CC 692 '	A1, A1.2, A1.3
B12	se noteaza actualizarea informatiilor cadastrale conform documentatiei tehnice avizate in sensul modificarii limitei si a suprafetei imobilului	A1
B13	Intabulare, drept de PROPRIETATE, dobandit prin Construire, cota actuala 1/1, cota initiala 1/1 1) POPA-FÜRTÖS ALINA - ADRIANA	A1.2, A1.3

**C. Partea III. SARCINI .**

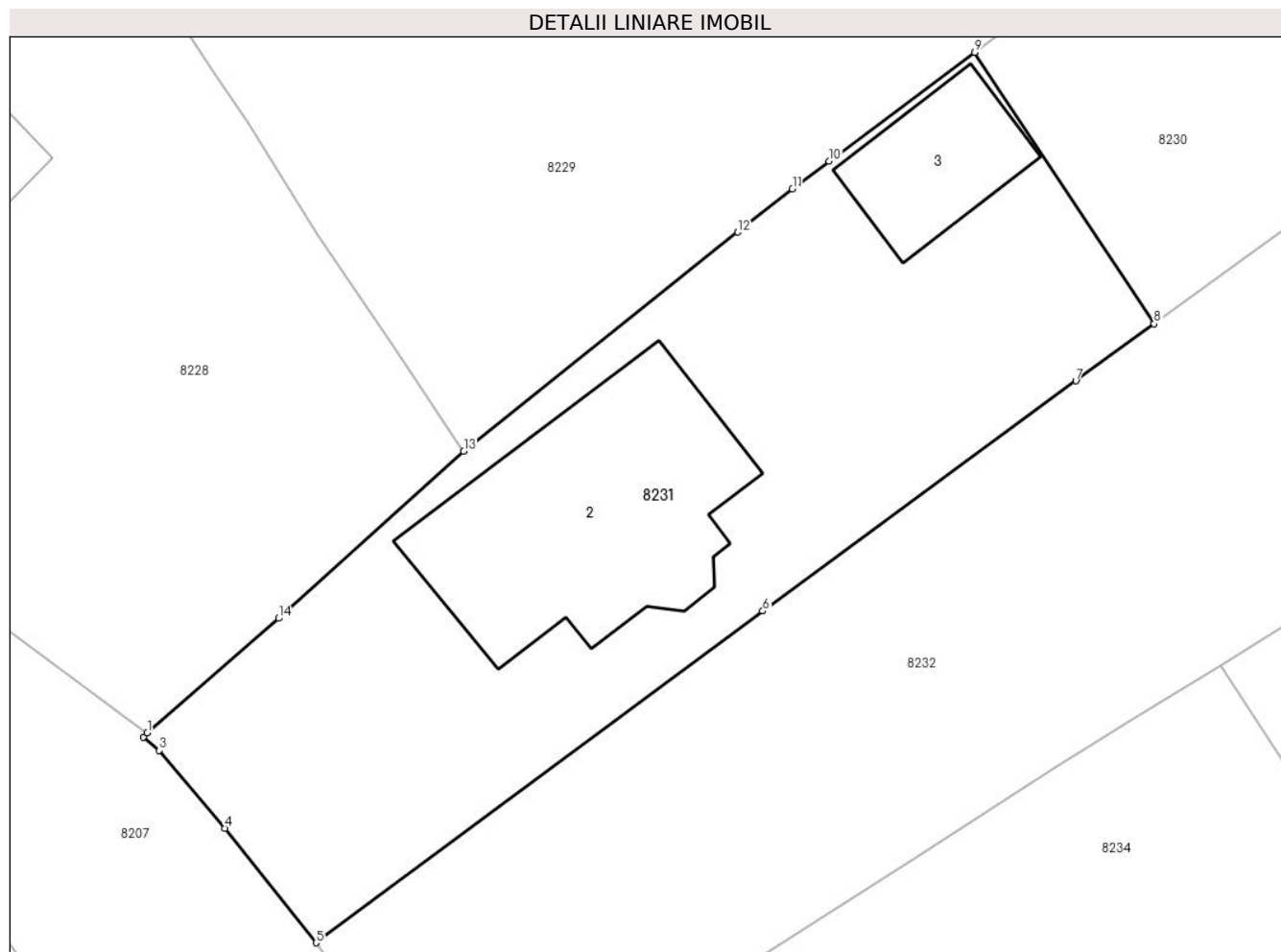
Inscrieri privind dezmembramentele dreptului de proprietate, drepturi reale de garanție și sarcini	Referințe
NU SUNT	

## Anexa Nr. 1 La Partea I

## Teren

Nr cadastral	Suprafața (mp)*	Observații / Referințe
22516	Din acte: 457 Masurata: 494	T 13 ; CC 692

\* Suprafața este determinată în planul de proiecție Stereo 70.



## Date referitoare la teren

Crt	Categorie folosință	Intra vilan	Suprafața (mp)	Tarla	Parcelă	Nr. topo	Observații / Referințe
8231	curți constructii	DA	494	T13	692	-	

## Date referitoare la construcții

Crt	Număr	Destinație construcție	Supraf. (mp)	Situație juridică	Observații / Referințe
A1.2	22516-C2	construcții de locuințe	Din acte: 342 Masurata: 97	Cu acte	Nr. niveluri:4; S. construita la sol:97 mp; S. construita desfasurata:342 mp;
A1.3	22516-C3	construcții anexa	31	Cu acte	Nr. niveluri:1; S. construita la sol:31 mp; S. construita desfasurata:31 mp;

## Lungime Segmente

1) Valorile lungimilor segmentelor sunt obținute din proiecție în plan.

Punct început	X / Y	Punct sfârșit	X / Y	Lungime segment (** (m)
1	580.704,721 386.931,596	2	580.704,565 386.931,43	0.228
2	580.704,565 386.931,43	3	580.705,196 386.930,896	0.827

Punct început	X / Y	Punct sfârșit	X / Y	Lungime segment (** (m)
3	580.705,196 386.930,896	4	580.707,752 386.927,863	3.966
4	580.707,752 386.927,863	5	580.711,33 386.923,38	5.736
5	580.711,33 386.923,38	6	580.728,796 386.936,35	21.755
6	580.728,796 386.936,35	7	580.741,037 386.945,358	15.198
7	580.741,037 386.945,358	8	580.744,101 386.947,59	3.791
8	580.744,101 386.947,59	9	580.737,082 386.958,201	12.722
9	580.737,082 386.958,201	10	580.731,39 386.953,947	7.106
10	580.731,39 386.953,947	11	580.729,953 386.952,861	1.801
11	580.729,953 386.952,861	12	580.727,821 386.951,168	2.722
12	580.727,821 386.951,168	13	580.717,099 386.942,602	13.724
13	580.717,099 386.942,602	14	580.709,851 386.936,068	9.758
14	580.709,851 386.936,068	1	580.704,721 386.931,596	6.806

\*\* Lungimile segmentelor sunt determinate în planul de proiecție Stereo 70 și sunt rotunjite la 1 milimetru.

\*\*\* Distanța dintre puncte este formată din segmente cumulate ce sunt mai mici decât valoarea 1 milimetru.



**DATE DESPRE IMOBILUL NR. 8232**

Oficiul de Cadastru și Publicitate Imobiliară PRAHOVA  
Biroul de Cadastru și Publicitate Imobiliară Ploiești

**A. Partea I. Descrierea imobilului**

TEREN Intravilan

Adresa: Loc. Ploiestiori, Str Teleajanului, Nr. 86, Jud. Prahova, T13 Cc690 A 689,V688

Nr. Crt	Nr cadastral Nr. topografic	Suprafața* (mp)	Observații / Referințe
A1	24974	Din acte: 900 Masurata: 897	Sector cadastral:20 Teren imprejmuit;

**Construcții**

Crt	Nr cadastral Nr. topografic	Adresa	Observații / Referințe
A1.1	24974-C1	Loc. Ploiestiori, Str Teleajanului, Nr. 86, Jud. Prahova, T13 Cc690 A 689,V688	Nr. niveluri:2; S. construita la sol:105 mp; S. construita desfasurata:212 mp;

**B. Partea II. Proprietari și acte**

Inscrieri privitoare la dreptul de proprietate și alte drepturi reale		Referințe
<b>32008 / 06/06/2012</b>		
Act Notarial nr. 13354, din 29/08/2012 emis de NOTARIATUL DE STAT JUDETEAN PRAHOVA (act administrativ nr. 06/17-07-1997 emis de CONSILIUL LOCAL AL COMUNEI BLEJOI; act administrativ nr. 102/30-12-1997 emis de PRIMARIA COMUNEI BLEJOI; act administrativ nr. 4897/01-06-2012 emis de PRIMARIA COMUNEI BLEJOI;act administrativ nr.29699/2012 emis de OCPI PRAHOVA);		
B1	Intabulare, drept de PROPRIETATEcumparare ca bun comun, dobandit prin Conventie, cota actuala 1/1, cota initiala 1/1 1) <b>SOCOL CONSTANTA</b> 2) <b>SOCOL ION</b>	A1
B2	Intabulare, drept de PROPRIETATE, dobandit prin Construire, cota actuala 1/1, cota initiala 1/1 1) <b>SOCOL CONSTANTA</b> 2) <b>SOCOL ION</b>	A1.1

**C. Partea III. SARCINI .**

Inscrieri privind dezmembramintele dreptului de proprietate, drepturi reale de garanție și sarcini	Referințe
NU SUNT	

## Anexa Nr. 1 La Partea I

## Teren

Nr cadastral	Suprafața (mp)*	Observații / Referințe
24974	Din acte: 900 Masurata: 897	

\* Suprafața este determinată în planul de proiecție Stereo 70.



## Date referitoare la teren

Crt	Categorie folosință	Intravilan	Suprafața (mp)	Tarla	Parcelă	Nr. topo	Observații / Referințe
8232	arabil	DA	396	T13	688,689	-	
8232	curți constructii	DA	501	T13	690	-	

## Date referitoare la construcții

Crt	Număr	Destinație construcție	Supraf. (mp)	Situație juridică	Observații / Referințe
A1.1	24974-C1	construcții de locuințe	105	Cu acte	Nr. niveluri:2; S. construita la sol:105 mp; S. construita desfasurata:212 mp;

## Lungime Segmente

1) Valorile lungimilor segmentelor sunt obținute din proiecție în plan.

Punct început	X / Y	Punct sfârșit	X / Y	Lungime segment (** (m)
1	580.772,939 386.966,173	2	580.770,0 386.964,456	3.404
2	580.770,0 386.964,456	3	580.758,987 386.958,1	12.716

Punct început	X / Y	Punct sfârșit	X / Y	Lungime segment (** (m)
3	580.758,987 386.958,1	4	580.754,705 386.955,097	5.23
4	580.754,705 386.955,097	5	580.749,25 386.951,34	6.624
5	580.749,25 386.951,34	6	580.744,101 386.947,59	6.37
6	580.744,101 386.947,59	7	580.741,037 386.945,358	3.791
7	580.741,037 386.945,358	8	580.728,796 386.936,35	15.198
8	580.728,796 386.936,35	9	580.711,33 386.923,38	21.755
9	580.711,33 386.923,38	10	580.716,751 386.915,761	9.351
10	580.716,751 386.915,761	11	580.727,034 386.921,801	11.926
11	580.727,034 386.921,801	12	580.734,86 386.926,757	9.263
12	580.734,86 386.926,757	13	580.740,334 386.930,287	6.513
13	580.740,334 386.930,287	14	580.743,222 386.932,075	3.397
14	580.743,222 386.932,075	15	580.746,697 386.934,231	4.089
15	580.746,697 386.934,231	16	580.766,9 386.946,765	23.775
16	580.766,9 386.946,765	17	580.775,399 386.951,44	9.7
17	580.775,399 386.951,44	18	580.777,844 386.953,13	2.972
18	580.777,844 386.953,13	19	580.776,399 386.957,007	4.138
19	580.776,399 386.957,007	1	580.772,939 386.966,173	9.797

\*\* Lungimile segmentelor sunt determinate în planul de proiecție Stereo 70 și sunt rotunjite la 1 milimetru.

\*\*\* Distanța dintre puncte este formată din segmente cumulate ce sunt mai mici decât valoarea 1 milimetru.



**DATE DESPRE IMOBILUL NR. 8233**

Oficiul de Cadastru și Publicitate Imobiliară PRAHOVA  
Biroul de Cadastru și Publicitate Imobiliară Ploiești

**A. Partea I. Descrierea imobilului**

TEREN Intravilan

Adresa: Loc. Ploiestiori, Str Teleajenului, Nr. 88, Jud. Prahova, COM. BLEJOI, SAT PLOIESTIORI, NR.517

Nr. Crt	Nr cadastral Nr. topografic	Suprafața* (mp)	Observații / Referințe
A1	32814	497	Sector cadastral:20 Teren imprejmuit;

**Construcții**

Crt	Nr cadastral Nr. topografic	Adresa	Observații / Referințe
A1.1	32814-C1	Loc. Ploiestiori, Str Teleajenului, Nr. 88, Jud. Prahova, COM. BLEJOI, SAT PLOIESTIORI, NR.517	Nr. niveluri:2; S. construita la sol:221 mp; S. construita desfasurata:221 mp; Constructie extinsa fara acte

**B. Partea II. Proprietari și acte**

Inscrieri privitoare la dreptul de proprietate și alte drepturi reale		Referințe
<b>59100 / 21/04/2023</b>		
Act Notarial nr. 348, din 13/03/2023 emis de NP Onea Lucia (act notarial nr 542 din 12.04.2023, emis de NP Onea Lucia);		
B1	Se infiinteaza cartea funciara 32814 a imobilului cu numarul cadastral 32814 / UAT Blejoi, rezultat din dezmembrarea imobilului cu numarul cadastral 25476 inscris in cartea funciara 25476;	A1
Act Notarial nr. 2051, din 18/12/2020 emis de NP Onea Lucia;		
B4	Intabulare, drept de PROPRIETATE donatie, dobandit prin Conventie, cota actuala 1/2, cota initiala 1/2 1) <b>DINU ANCUTA - GEORGIANA</b> <i>OBSERVATII: pozitie transcrisa din CF 25476/Blejoi, inscrisa prin incheierea nr. 138722 din 23/12/2020;</i>	A1
B5	Intabulare, drept de PROPRIETATE donatie, dobandit prin Conventie, cota actuala 1/2, cota initiala 1/2 1) <b>IORGULESCU MIHAELA-ROBERTINA</b> <i>OBSERVATII: pozitie transcrisa din CF 25476/Blejoi, inscrisa prin incheierea nr. 138722 din 23/12/2020;</i>	A1
B6	Intabulare, drept de PROPRIETATE donatie, dobandit prin Conventie, cota actuala 1/2, cota initiala 1/2 1) <b>DINU ANCUTA - GEORGIANA</b> <i>OBSERVATII: pozitie transcrisa din CF 25476/Blejoi, inscrisa prin incheierea nr. 138722 din 23/12/2020;</i>	A1.1
B7	Intabulare, drept de PROPRIETATE donatie, dobandit prin Conventie, cota actuala 1/2, cota initiala 1/2 1) <b>IORGULESCU MIHAELA-ROBERTINA</b> <i>OBSERVATII: pozitie transcrisa din CF 25476/Blejoi, inscrisa prin incheierea nr. 138722 din 23/12/2020;</i>	A1.1

**C. Partea III. SARCINI**

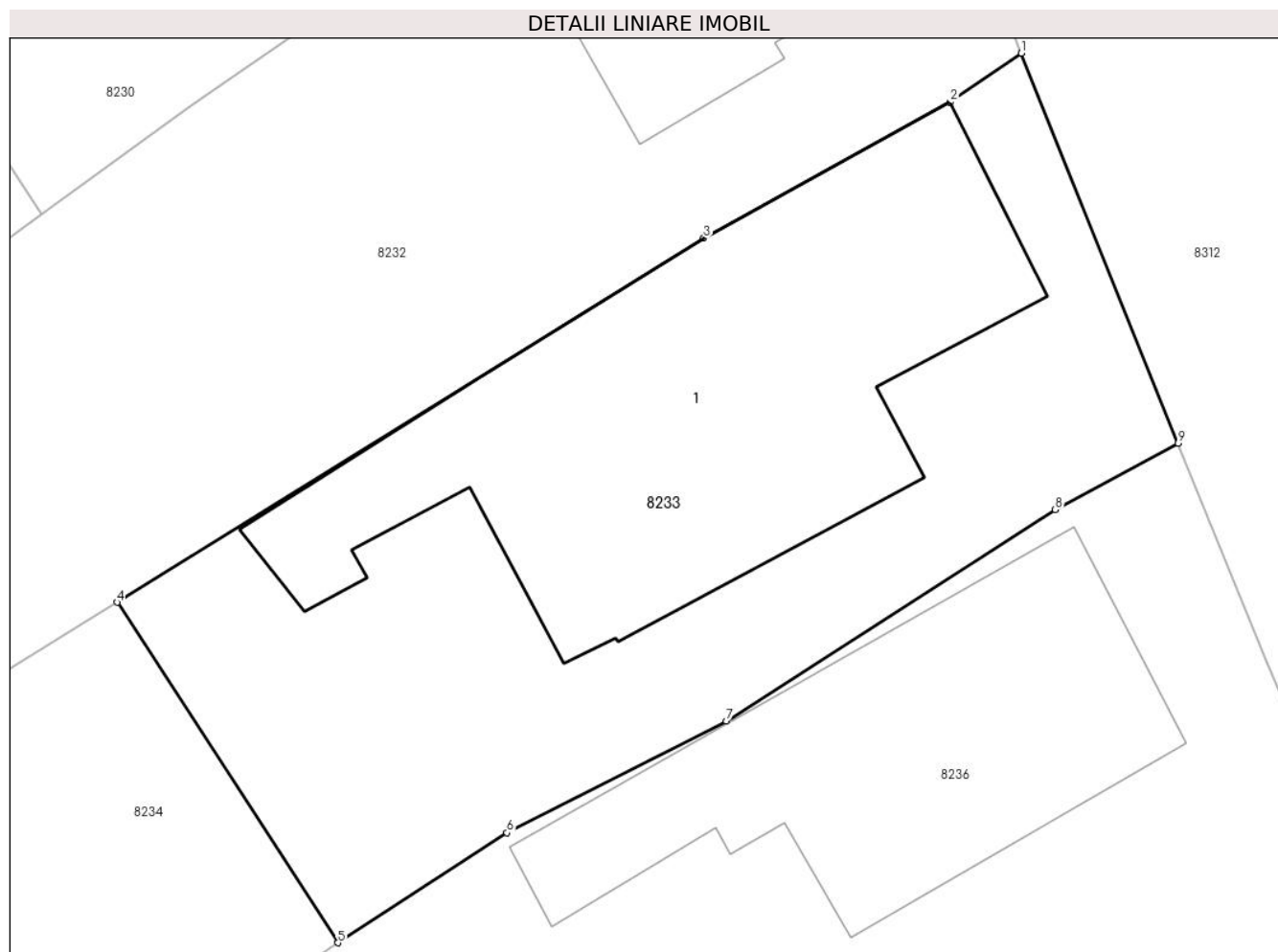
Inscrieri privind dezmembramintele dreptului de proprietate, drepturi reale de garanție și sarcini		Referințe
<b>59100 / 21/04/2023</b>		
Act Notarial nr. 2051, din 18/12/2020 emis de NP Onea Lucia;		
C1	Intabulare, drept de UZUFRACT viager 1) <b>DINU VICTORIȚA</b> 2) <b>DINU VALERIU-IONEL</b> <i>OBSERVATII: pozitie transcrisa din CF 25476/Blejoi, inscrisa prin incheierea nr. 138722 din 23/12/2020;</i>	A1, A1.1

## Anexa Nr. 1 La Partea I

## Teren

Nr cadastral	Suprafața (mp)*	Observații / Referințe
32814	497	

\* Suprafața este determinată în planul de proiecție Stereo 70.



## Date referitoare la teren

Crt	Categorie folosință	Intra vilan	Suprafața (mp)	Tarla	Parcelă	Nr. topo	Observații / Referințe
8233	curți constructii	DA	497	T13	685	-	

## Date referitoare la construcții

Crt	Număr	Destinație construcție	Supraf. (mp)	Situație juridică	Observații / Referințe
A1.1	32814-C1	construcții de locuințe	Din acte: 159 Masurata: 221	Cu acte	Nr. niveluri:2; S. construita la sol:221 mp; S. construita desfasurata:221 mp; Construcție extinsa fara acte

## Lungime Segmente

1) Valorile lungimilor segmentelor sunt obținute din proiecție în plan.

Punct început	X / Y	Punct sfârșit	X / Y	Lungime segment (** (m)
1	580.777,844 386.953,13	2	580.775,399 386.951,44	2.972
2	580.775,399 386.951,44	3	580.766,9 386.946,765	9.7
3	580.766,9 386.946,765	4	580.746,697 386.934,231	23.775

Punct început	X / Y	Punct sfârșit	X / Y	Lungime segment (** (m)
4	580.746,697 386.934,231	5	580.754,303 386.922,515	13.968
5	580.754,303 386.922,515	6	580.760,127 386.926,301	6.946
6	580.760,127 386.926,301	7	580.767,673 386.930,149	8.47
7	580.767,673 386.930,149	8	580.779,013 386.937,423	13.472
8	580.779,013 386.937,423	9	580.783,247 386.939,711	4.813
9	580.783,247 386.939,711	1	580.777,844 386.953,13	14.466

\*\* Lungimile segmentelor sunt determinate în planul de proiecție Stereo 70 și sunt rotunjite la 1 milimetru.

\*\*\* Distanța dintre puncte este formată din segmente cumulate ce sunt mai mici decât valoarea 1 milimetru.





**DATE DESPRE IMOBILUL NR. 8234**

Oficiul de Cadastru și Publicitate Imobiliară PRAHOVA  
Biroul de Cadastru și Publicitate Imobiliară Ploiești

**A. Partea I. Descrierea imobilului**

TEREN Intravilan

Adresa: Loc. Ploiestiori, Str Prahovei, Nr. 11A, Jud. Prahova, COM. BLEJOI, SAT PLOIESTIORI, NR.517

Nr. Crt	Nr cadastral Nr. topografic	Suprafața* (mp)	Observații / Referințe
A1	32815	504	Sector cadastral:20 Teren imprejmuit;

**B. Partea II. Proprietari și acte**

Inscrieri privitoare la dreptul de proprietate și alte drepturi reale		Referințe
<b>59100 / 21/04/2023</b>		
Act Notarial nr. 348, din 13/03/2023 emis de NP Onea Lucia (act notarial nr 542 din 12.04.2023, emis de NP Onea Lucia);		
B1	Se infiinteaza cartea funciara 32815 a imobilului cu numarul cadastral 32815 / UAT Blejoi, rezultat din dezmembrarea imobilului cu numarul cadastral 25476 inscris in cartea funciara 25476;	A1
Act Notarial nr. 2051, din 18/12/2020 emis de NP Onea Lucia;		
B5	Intabulare, drept de PROPRIETATE donatie, dobandit prin Conventie, cota actuala 1/2, cota initiala 1/2 1) IORGULESCU MIHAELA-ROBERTINA <i>OBSERVATII: pozitie transcrisa din CF 25476/Blejoi, inscrisa prin incheierea nr. 138722 din 23/12/2020;</i>	A1
<b>59122 / 21/04/2023</b>		
Actiune In Instanta nr. 543, din 12/04/2023 emis de Onea Lucia;		
B7	Intabulare, drept de PROPRIETATE cumparare ca bun comun, dobandit prin Conventie, cota actuala 1/2, cota initiala 1/2 1) IORGULESCU MIHAELA-ROBERTINA 2) IORGULESCU MARIUS IULIAN	A1
<b>142492 / 15/09/2023</b>		
Act Administrativ nr. 65, din 12/09/2023 emis de PRIMARIA COMUNEI BLEJOI;		
B8	se noteaza faptul ca pe teren urmeaza a se executa lucrari de construire (locuinta P+M, imprejmuire, alei carosabile si pietonale, bazin vidanjabil ecologic (S.I.A.) si utilitati) in baza autorizatiei de construire nr. 65/12.09.2023 emisa de Primaria Blejoi	A1

**C. Partea III. SARCINI**

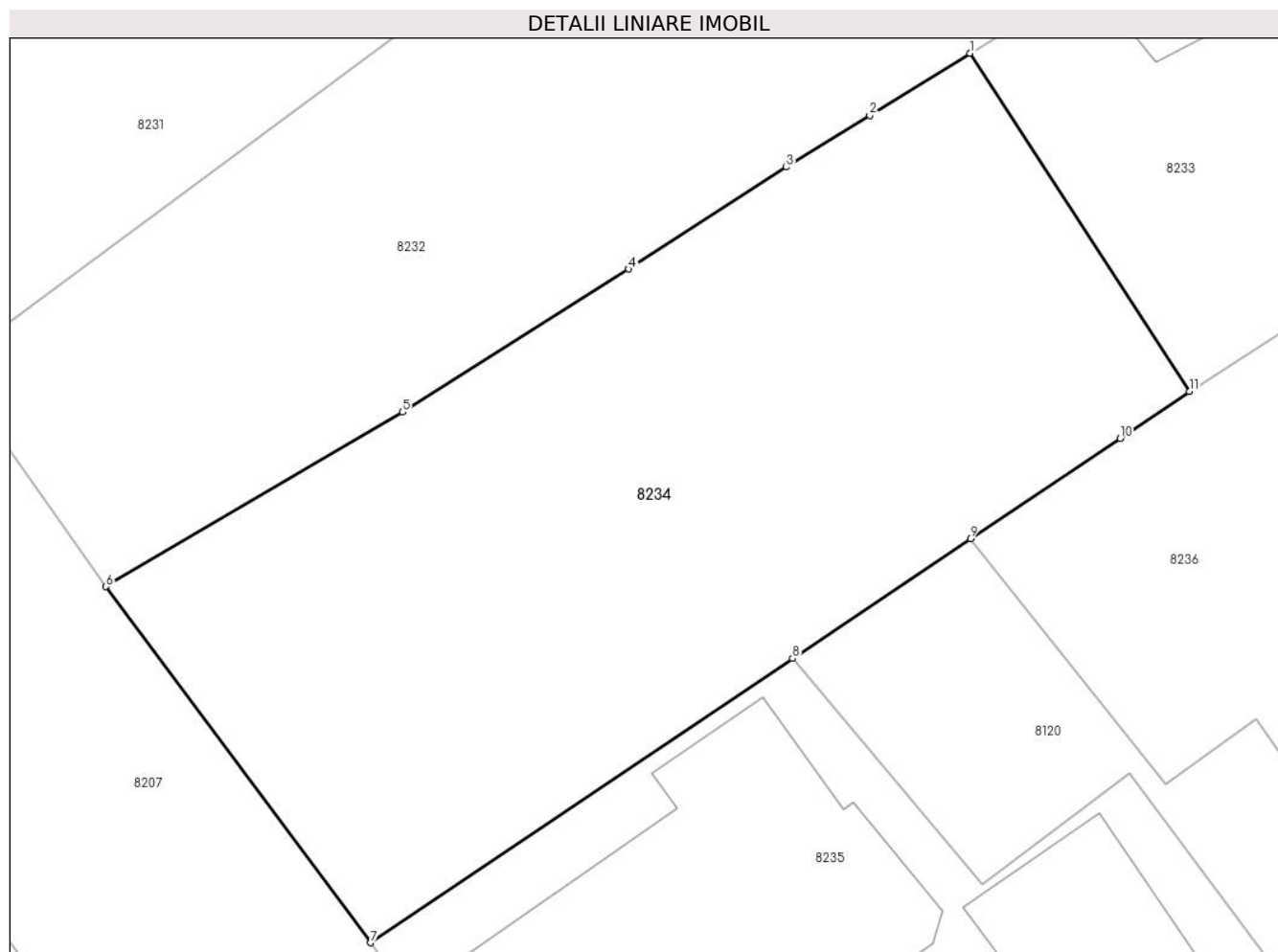
Inscrieri privind dezmembramintele dreptului de proprietate, drepturi reale de garanție și sarcini		Referințe
<b>59122 / 21/04/2023</b>		
Actiune In Instanta nr. 543, din 12/04/2023 emis de Onea Lucia;		
C2	se radiaza dreptul de uzufruct viager inscris sub C1 prin incheierea nr. 59100/21.04.2023	A1

## Anexa Nr. 1 La Partea I

## Teren

Nr cadastral	Suprafața (mp)*	Observații / Referințe
32815	504	

\* Suprafața este determinată în planul de proiecție Stereo 70.



## Date referitoare la teren

Crt	Categorie folosință	Intravilan	Suprafața (mp)	Tarla	Parcelă	Nr. topo	Observații / Referințe
8234	curți constructii	DA	504	T13	686,687	-	

## Lungime Segmente

1) Valorile lungimilor segmentelor sunt obținute din proiecție în plan.

Punct început	X / Y	Punct sfârșit	X / Y	Lungime segment (** (m)
1	580.746,697 386.934,231	2	580.743,222 386.932,075	4.089
2	580.743,222 386.932,075	3	580.740,334 386.930,287	3.397
3	580.740,334 386.930,287	4	580.734,86 386.926,757	6.513
4	580.734,86 386.926,757	5	580.727,034 386.921,801	9.263
5	580.727,034 386.921,801	6	580.716,751 386.915,761	11.926

Punct început	X / Y	Punct sfârșit	X / Y	Lungime segment (** (m)
6	580.716,751 386.915,761	7	580.725,924 386.903,425	15.373
7	580.725,924 386.903,425	8	580.740,548 386.913,274	17.631
8	580.740,548 386.913,274	9	580.746,71 386.917,424	7.429
9	580.746,71 386.917,424	10	580.751,898 386.920,897	6.243
10	580.751,898 386.920,897	11	580.754,303 386.922,515	2.899
11	580.754,303 386.922,515	1	580.746,697 386.934,231	13.968

\*\* Lungimile segmentelor sunt determinate în planul de proiecție Stereo 70 și sunt rotunjite la 1 milimetru.

\*\*\* Distanța dintre puncte este formată din segmente cumulate ce sunt mai mici decât valoarea 1 milimetru.



**DATE DESPRE IMOBILUL NR. 8235**

Oficiul de Cadastru și Publicitate Imobiliară PRAHOVA  
Biroul de Cadastru și Publicitate Imobiliară Ploiești

**A. Partea I. Descrierea imobilului**

TEREN Intravilan

Adresa: Loc. Ploiestiori, Str Prahovei, Nr. 13, Jud. Prahova

Nr. Crt	Nr cadastral Nr. topografic	Suprafața* (mp)	Observații / Referințe
A1	30258	Din acte: 453 Masurata: 471	Sector cadastral:20 Teren imprejmuit;

**Construcții**

Crt	Nr cadastral Nr. topografic	Adresa	Observații / Referințe
A1.1	30258-C1	Loc. Ploiestiori, Str Prahovei, Nr. 13, Jud. Prahova	Nr. niveluri:2; S. construita la sol:141 mp; S. construita desfasurata:232 mp;
A1.2	30258-C2	Loc. Ploiestiori, Str Prahovei, Nr. 13, Jud. Prahova	Nr. niveluri:1; S. construita la sol:76 mp; S. construita desfasurata:75 mp;

**B. Partea II. Proprietari și acte**

Inscrieri privitoare la dreptul de proprietate și alte drepturi reale		Referințe
<b>67665 / 24/05/2021</b>		
Act Notarial nr. 1307, din 25/02/1998 emis de NP SANDU AURELIAN VIOREL (CVC ; act administrativ nr 13051 din 30.06.2021, emis de PRIMARIA BLEJOI);		
B1	Intabulare, drept de PROPRIETATEcumparare ca bun comun, dobandit prin Conventie, cota actuala 1/1, cota initiala 1/1 1) IVAN GABRIEL 2) IVAN ELENA	A1
B2	Intabulare, drept de PROPRIETATEcumparare ca bun comun, dobandit prin Conventie, cota actuala 1/1, cota initiala 1/1 1) IVAN GABRIEL 2) IVAN ELENA	A1.1
B3	Intabulare, drept de PROPRIETATE, dobandit prin Construire, cota actuala 1/1, cota initiala 1/1 1) IVAN GABRIEL 2) IVAN ELENA	A1.2

**C. Partea III. SARCINI .**

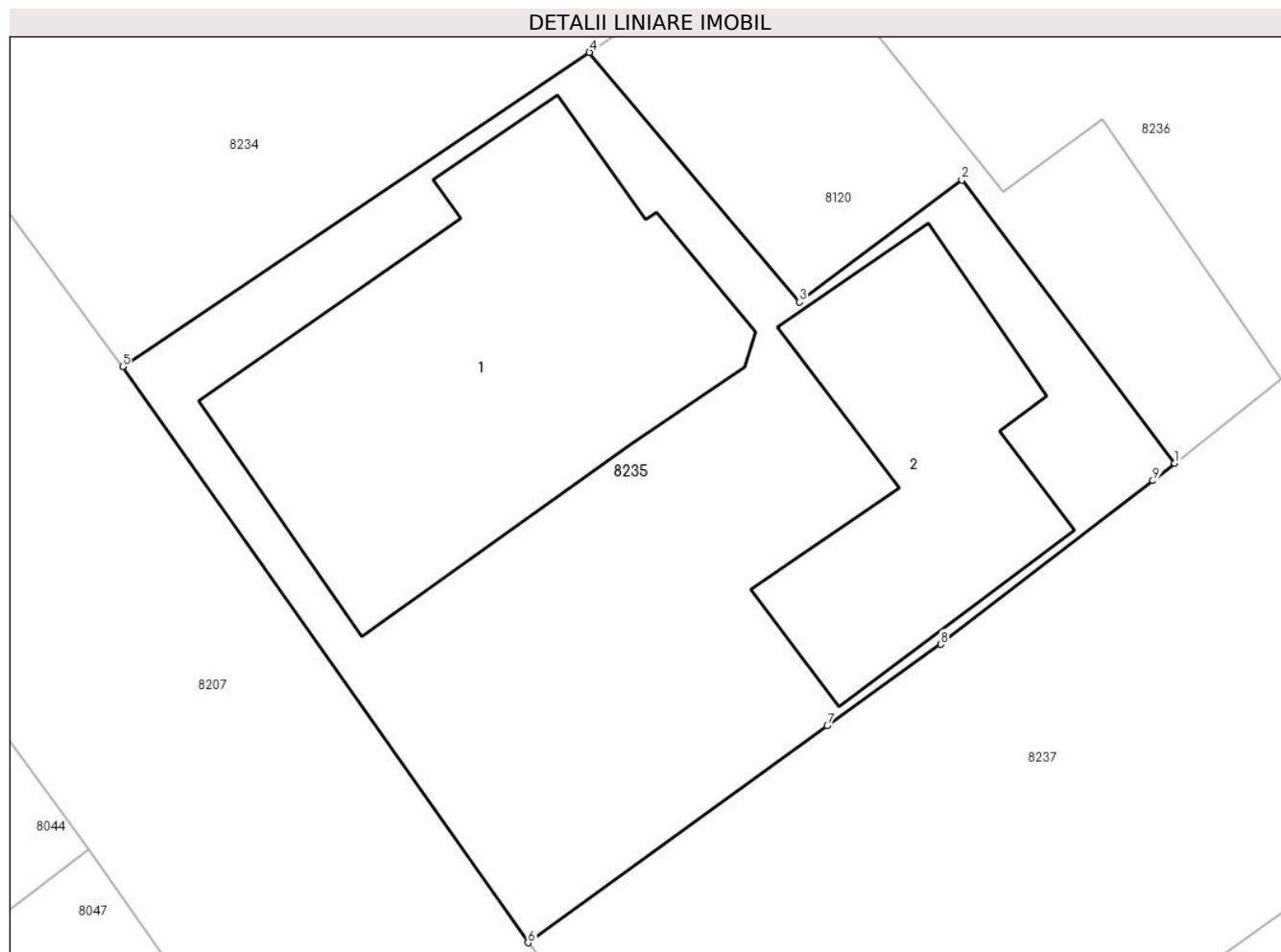
Inscrieri privind dezmembramintele dreptului de proprietate, drepturi reale de garanție și sarcini	Referințe
NU SUNT	

## Anexa Nr. 1 La Partea I

## Teren

Nr cadastral	Suprafața (mp)*	Observații / Referințe
30258	Din acte: 453 Masurata: 471	

\* Suprafața este determinată în planul de proiecție Stereo 70.



## Date referitoare la teren

Crt	Categorie folosință	Intravilan	Suprafața (mp)	Tarla	Parcelă	Nr. topo	Observații / Referințe
8235	curți constructii	DA	471	T13	681/1, 682,683	-	

## Date referitoare la construcții

Crt	Număr	Destinație construcție	Supraf. (mp)	Situație juridică	Observații / Referințe
A1.1	30258-C1	construcții de locuințe	141	Cu acte	Nr. niveluri:2; S. construita la sol:141 mp; S. construita desfasurata:232 mp;
A1.2	30258-C2	construcții anexa	76	Cu acte	Nr. niveluri:1; S. construita la sol:76 mp; S. construita desfasurata:75 mp;

## Lungime Segmente

1) Valorile lungimilor segmentelor sunt obținute din proiecție în plan.

Punct început	X / Y	Punct sfârșit	X / Y	Lungime segment (** (m)
1	580.758,882 386.900,406	2	580.752,212 386.909,273	11.096
2	580.752,212 386.909,273	3	580.747,132 386.905,458	6.353

Punct început	X / Y	Punct sfârșit	X / Y	Lungime segment (** (m)
3	580.747,132 386.905,458	4	580.740,548 386.913,274	10.22
4	580.740,548 386.913,274	5	580.725,924 386.903,425	17.631
5	580.725,924 386.903,425	6	580.738,62 386.885,384	22.061
6	580.738,62 386.885,384	7	580.748,002 386.892,178	11.584
7	580.748,002 386.892,178	8	580.751,544 386.894,735	4.369
8	580.751,544 386.894,735	9	580.758,197 386.899,86	8.398
9	580.758,197 386.899,86	1	580.758,882 386.900,406	0.876

\*\* Lungimile segmentelor sunt determinate în planul de proiecție Stereo 70 și sunt rotunjite la 1 milimetru.

\*\*\* Distanța dintre puncte este formată din segmente cumulate ce sunt mai mici decât valoarea 1 milimetru.





**DATE DESPRE IMOBILUL NR. 8236**

Oficiul de Cadastru și Publicitate Imobiliară PRAHOVA  
Biroul de Cadastru și Publicitate Imobiliară Ploiești

**A. Partea I. Descrierea imobilului**

TEREN Intravilan

Adresa: Loc. Ploiestiori, Str Teleajenului, Nr. 90, Jud. Prahova, T 13 ; CC 684

Nr. Crt	Nr cadastral Nr. topografic	Suprafața* (mp)	Observații / Referințe
A1	28232	785	Sector cadastral:20 Teren imprejmuit;

**Construcții**

Crt	Nr cadastral Nr. topografic	Adresa	Observații / Referințe
A1.1	28232-C1	Loc. Ploiestiori, Str Teleajenului, Nr. 90, Jud. Prahova, T 13 ; CC 684	Nr. niveluri:2; S. construita la sol:142 mp; S. construita desfasurata:250 mp;
A1.2	28232-C2	Loc. Ploiestiori, Str Teleajenului, Nr. 90, Jud. Prahova, T 13 ; CC 684	Nr. niveluri:1; S. construita la sol:58 mp; S. construita desfasurata:58 mp;

**B. Partea II. Proprietari și acte**

Inscrieri privitoare la dreptul de proprietate și alte drepturi reale		Referințe
<b>67109 / 28/06/2019</b>		
Act Notarial nr. 574, din 27/06/2019 emis de NP Calin Mirela;		
B1	Se infiinteaza cartea funciara 28232 a imobilului cu numarul cadastral 28232/Blejoi, rezultat din dezmembrarea imobilului cu numarul cadastral 28171 inscris in cartea funciara 28171;	A1
<b>67113 / 28/06/2019</b>		
Act Notarial nr. 575, din 27/06/2019 emis de NP Calin Mirela;		
B5	Intabulare, drept de PROPRIETATEdonatie, dobandit prin Conventie, cota actuala 1/1, cota initiala 1/1 1) IVAN GHEORGHE 2) IVAN PETRUȚA	A1
B6	Intabulare, drept de PROPRIETATEdonatie, dobandit prin Conventie, cota actuala 1/1, cota initiala 1/1 1) IVAN GHEORGHE 2) IVAN PETRUȚA	A1.1, A1.2

**C. Partea III. SARCINI**

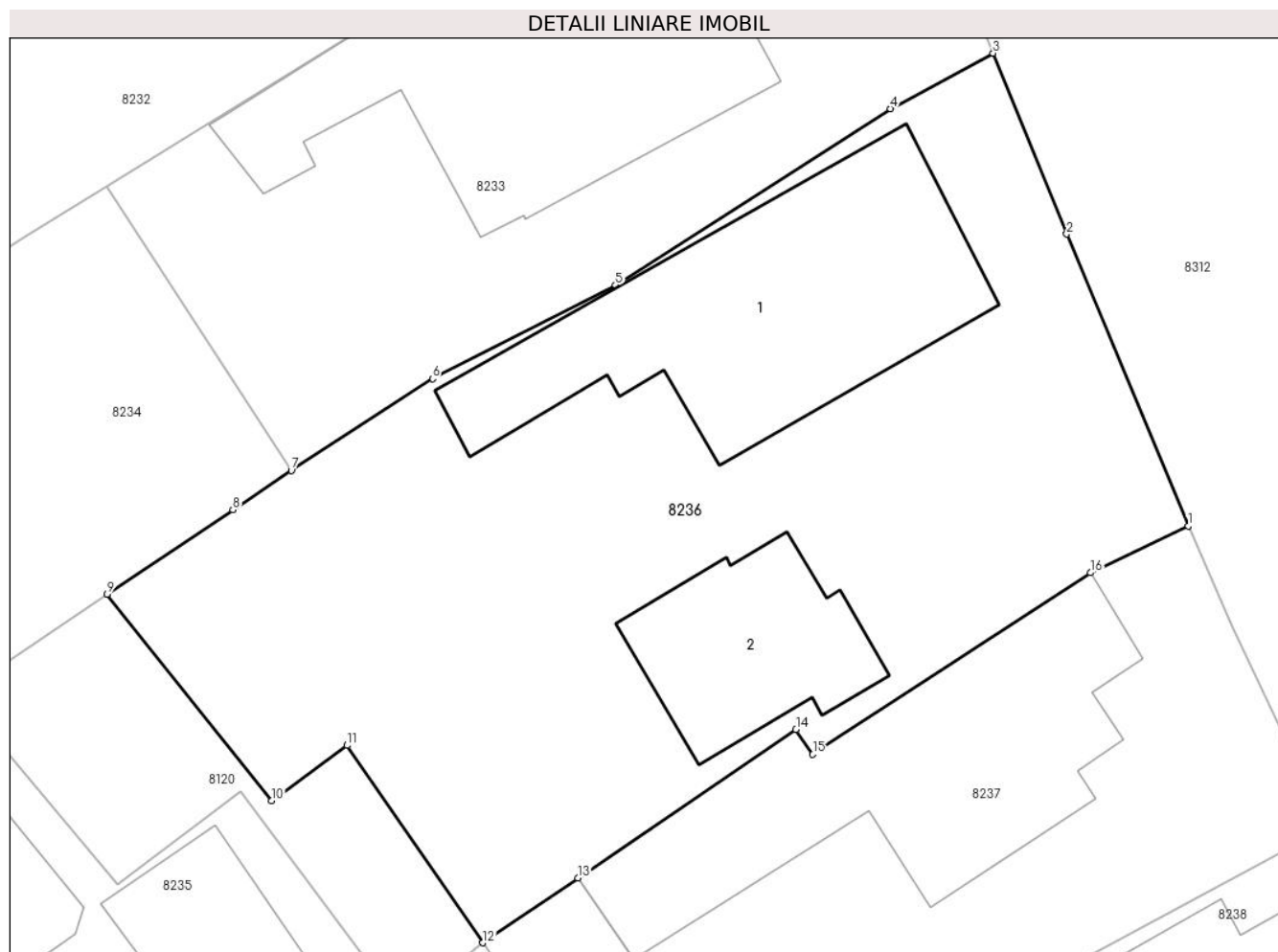
Inscrieri privind dezmembramintele dreptului de proprietate, drepturi reale de garanție și sarcini		Referințe
<b>67113 / 28/06/2019</b>		
Act Notarial nr. 575, din 27/06/2019 emis de NP Calin Mirela;		
C1	Intabulare, drept de HABITATIEviagera 1) IVAN VASILE 2) IVAN MARIA	A1, A1.1, A1.2

## Anexa Nr. 1 La Partea I

## Teren

Nr cadastral	Suprafața (mp)*	Observații / Referințe
28232	785	

\* Suprafața este determinată în planul de proiecție Stereo 70.



## Date referitoare la teren

Crt	Categorie folosință	Intra vilan	Suprafața (mp)	Tarla	Parcelă	Nr. topo	Observații / Referințe
8236	curti constructii	DA	785	T13	684	-	

## Date referitoare la construcții

Crt	Număr	Destinație construcție	Supraf. (mp)	Situație juridică	Observații / Referințe
A1.1	28232-C1	construcții de locuințe	Din acte: 139 Masurata: 142	Cu acte	Nr. niveluri:2; S. construita la sol:142 mp; S. construita desfasurata:250 mp;
A1.2	28232-C2	construcții de locuințe	58	Cu acte	Nr. niveluri:1; S. construita la sol:58 mp; S. construita desfasurata:58 mp;

## Lungime Segmente

1) Valorile lungimilor segmentelor sunt obținute din proiecție în plan.

Punct început	X / Y	Punct sfârșit	X / Y	Lungime segment (** (m)
1	580.791,289 386.920,226	2	580.786,283 386.932,256	13.03
2	580.786,283 386.932,256	3	580.783,247 386.939,711	8.049

Punct început	X / Y	Punct sfârșit	X / Y	Lungime segment (** (m)
3	580.783,247 386.939,711	4	580.779,013 386.937,423	4.813
4	580.779,013 386.937,423	5	580.767,673 386.930,149	13.472
5	580.767,673 386.930,149	6	580.760,127 386.926,301	8.47
6	580.760,127 386.926,301	7	580.754,303 386.922,515	6.946
7	580.754,303 386.922,515	8	580.751,898 386.920,897	2.899
8	580.751,898 386.920,897	9	580.746,71 386.917,424	6.243
9	580.746,71 386.917,424	10	580.753,494 386.908,905	10.89
10	580.753,494 386.908,905	11	580.756,605 386.911,188	3.859
11	580.756,605 386.911,188	12	580.762,204 386.903,056	9.873
12	580.762,204 386.903,056	13	580.766,124 386.905,724	4.742
13	580.766,124 386.905,724	14	580.775,115 386.911,844	10.876
14	580.775,115 386.911,844	15	580.775,811 386.910,821	1.237
15	580.775,811 386.910,821	16	580.787,254 386.918,304	13.673
16	580.787,254 386.918,304	1	580.791,289 386.920,226	4.469

\*\* Lungimile segmentelor sunt determinate în planul de proiecție Stereo 70 și sunt rotunjite la 1 milimetru.

\*\*\* Distanța dintre puncte este formată din segmente cumulate ce sunt mai mici decât valoarea 1 milimetru.



**DATE DESPRE IMOBILUL NR. 8237**

Oficiul de Cadastru și Publicitate Imobiliară PRAHOVA  
Biroul de Cadastru și Publicitate Imobiliară Ploiești

**A. Partea I. Descrierea imobilului**

TEREN Intravilan

Adresa: Loc. Ploiestiori, Str Teleajenului, Nr. 92, Jud. Prahova

Nr. Crt	Nr cadastral Nr. topografic	Suprafața* (mp)	Observații / Referințe
A1		Din acte: 800 Masurata: 822	Sector cadastral:20 Teren imprejmuit;

**Construcții**

Crt	Nr cadastral Nr. topografic	Adresa	Observații / Referințe
A1.1		Loc. Ploiestiori, Str Teleajenului, Nr. 92, Jud. Prahova	Nr. niveluri:2; S. construita la sol:138 mp; S. construita defasurata:146 mp; Locuinta P+Beci
A1.2		Loc. Ploiestiori, Str Teleajenului, Nr. 92, Jud. Prahova	Nr. niveluri:1; S. construita la sol:37 mp; S. construita defasurata:37 mp;
A1.3		Loc. Ploiestiori, Str Teleajenului, Nr. 92, Jud. Prahova	Nr. niveluri:1; S. construita la sol:14 mp; S. construita defasurata:14 mp;

**B. Partea II. Proprietari și acte**

Inscrieri privitoare la dreptul de proprietate și alte drepturi reale		Referințe
/		
Act Notarial nr. 733, din 21/11/1996 emis de NP DINU GHEORGHE;		
B1	Intabulare, drept de PROPRIETATE, dobandit prin Succesiune, cota actuala 1/2, cota initiala 1/2 1) IANULESCU CAMELIA	A1, A1.1, A1.2, A1.3
B2	Intabulare, drept de PROPRIETATE, dobandit prin Succesiune, cota actuala 1/2, cota initiala 1/2 1) IANULESCU VASILE	A1, A1.1, A1.2, A1.3

**C. Partea III. SARCINI .**

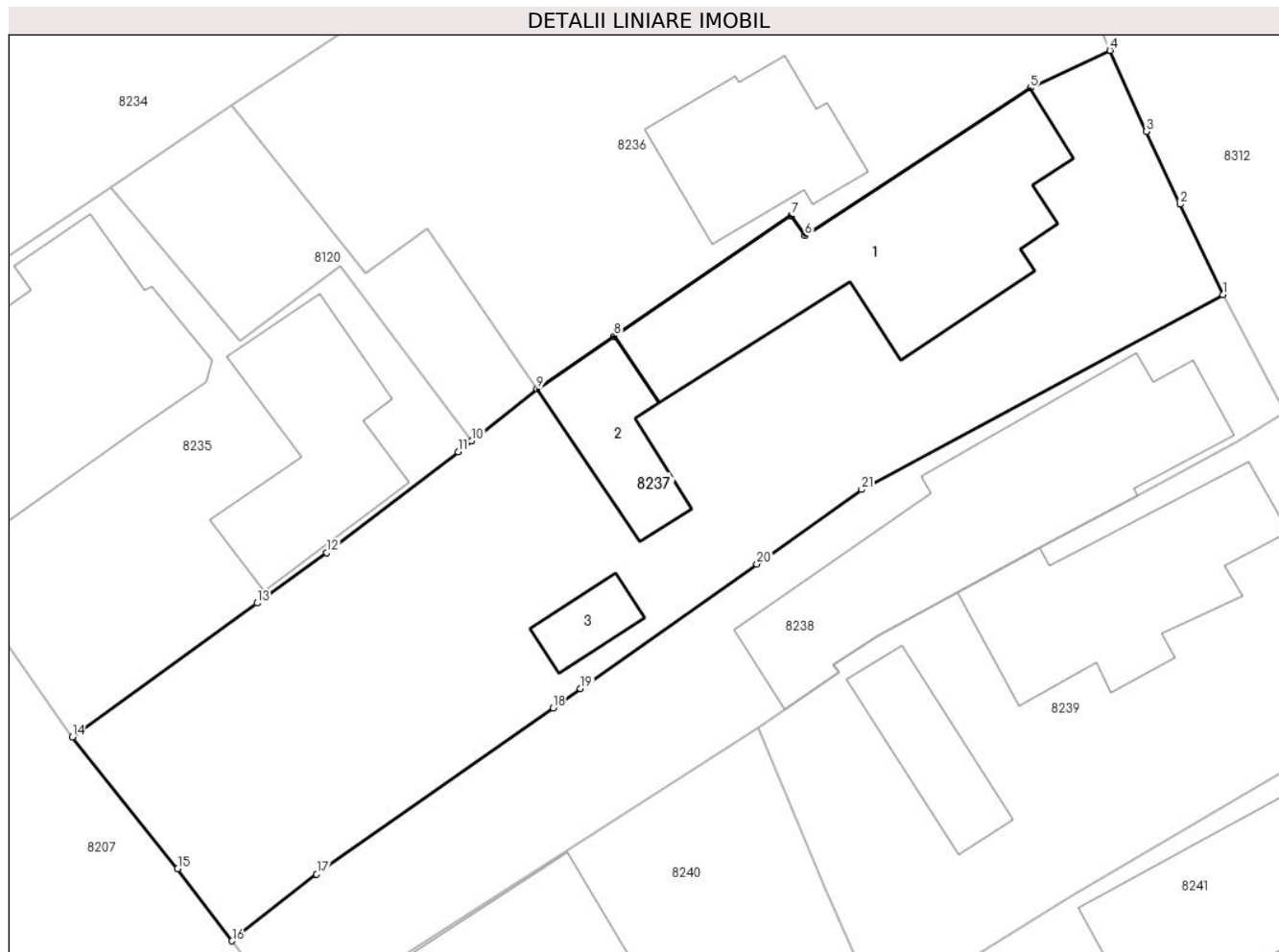
Inscrieri privind dezmembramintele dreptului de proprietate, drepturi reale de garanție și sarcini	Referințe
NU SUNT	

## Anexa Nr. 1 La Partea I

## Teren

Nr cadastral	Suprafața (mp)*	Observații / Referințe
	Din acte: 800 Masurata: 822	

\* Suprafața este determinată în planul de proiecție Stereo 70.



## Date referitoare la teren

Crt	Categorie folosință	Intra vilan	Suprafața (mp)	Tarla	Parcelă	Nr. topo	Observații / Referințe
8237	arabil	DA	296	T13	681	-	
8237	curti constructii	DA	526	T13	680	-	

## Date referitoare la construcții

Crt	Număr	Destinație construcție	Supraf. (mp)	Situație juridică	Observații / Referințe
A1.1		construcții de locuințe	138	Cu acte	Nr. niveluri:2; S. construita la sol:138 mp; S. construita desfasurata:146 mp; Locuinta P+Beci
A1.2		construcții anexa	37	Cu acte	Nr. niveluri:1; S. construita la sol:37 mp; S. construita desfasurata:37 mp;
A1.3		construcții anexa	14	Cu acte	Nr. niveluri:1; S. construita la sol:14 mp; S. construita desfasurata:14 mp;

## Lungime Segmente

1) Valorile lungimilor segmentelor sunt obținute din proiecție în plan.

Punct început	X / Y	Punct sfârșit	X / Y	Lungime segment (** (m)	Punct început	X / Y	Punct sfârșit	X / Y	Lungime segment (** (m)
---------------	-------	---------------	-------	-------------------------	---------------	-------	---------------	-------	-------------------------

Punct început	X / Y	Punct sfârșit	X / Y	Lungime segment (** (m)
1	580.797,026 386.907,83	2	580.794,839 386.912,423	5.087
3	580.793,122 386.916,118	4	580.791,289 386.920,226	4.498
5	580.787,254 386.918,304	6	580.775,811 386.910,821	13.673
7	580.775,115 386.911,844	8	580.766,124 386.905,724	10.876
9	580.762,204 386.903,056	10	580.758,882 386.900,406	4.249
11	580.758,197 386.899,86	12	580.751,544 386.894,735	8.398
13	580.748,002 386.892,178	14	580.738,62 386.885,384	11.584
15	580.743,969 386.878,709	16	580.746,726 386.875,041	4.589
17	580.751,023 386.878,431	18	580.763,015 386.886,866	14.661
19	580.764,405 386.887,844	20	580.773,37 386.894,166	10.97
21	580.778,683 386.897,945	1	580.797,026 386.907,83	20.837

Punct început	X / Y	Punct sfârșit	X / Y	Lungime segment (** (m)
2	580.794,839 386.912,423	3	580.793,122 386.916,118	4.074
4	580.791,289 386.920,226	5	580.787,254 386.918,304	4.469
6	580.775,811 386.910,821	7	580.775,115 386.911,844	1.237
8	580.766,124 386.905,724	9	580.762,204 386.903,056	4.742
10	580.758,882 386.900,406	11	580.758,197 386.899,86	0.876
12	580.751,544 386.894,735	13	580.748,002 386.892,178	4.369
14	580.738,62 386.885,384	15	580.743,969 386.878,709	8.554
16	580.746,726 386.875,041	17	580.751,023 386.878,431	5.473
18	580.763,015 386.886,866	19	580.764,405 386.887,844	1.7
20	580.773,37 386.894,166	21	580.778,683 386.897,945	6.52

\*\* Lungimile segmentelor sunt determinate în planul de proiecție Stereo 70 și sunt rotunjite la 1 milimetru.

\*\*\* Distanța dintre puncte este formată din segmente cumulate ce sunt mai mici decât valoarea 1 milimetru.





**DATE DESPRE IMOBILUL NR. 8238**

Oficiul de Cadastru și Publicitate Imobiliară PRAHOVA  
Biroul de Cadastru și Publicitate Imobiliară Ploiești

**A. Partea I. Descrierea imobilului**

TEREN Intravilan

Nr. CF vechi:253  
Nr. cadastral vechi:463

Adresa: Loc. Ploiestiori, Str Teleajenului, Nr. 94, Jud. Prahova

Nr. Crt	Nr cadastral Nr. topografic	Suprafața* (mp)	Observații / Referințe
A1	26434	Din acte: 517 Masurata: 390	Sector cadastral:20 Teren imprejmuit;

**Construcții**

Crt	Nr cadastral Nr. topografic	Adresa	Observații / Referințe
A1.1	26434-C1	Loc. Ploiestiori, Str Teleajenului, Nr. 94, Jud. Prahova	Nr. niveluri:2; S. construita la sol:143 mp; S. construita desfasurata:158 mp; Locuinta P+Beci

**B. Partea II. Proprietari și acte**

Inscrieri privitoare la dreptul de proprietate și alte drepturi reale		Referințe
<b>6245 / 03/08/2001</b>		
Contract De Vanzare-Cumparare nr. 1618, din 02/08/2001 emis de NP LASLO CRISTINA CARMEN;		
B1	Intabulare, drept de PROPRIETATEcumparare ca bun comun, dobandit prin Conventie, cota actuala 1/1, cota initiala 1/1 1) IONITA PAUL 2) IONITA ANICUTA, (soti) <i>OBSERVATII: (provenita din conversia CF 253)</i>	A1, A1.1

**C. Partea III. SARCINI .**

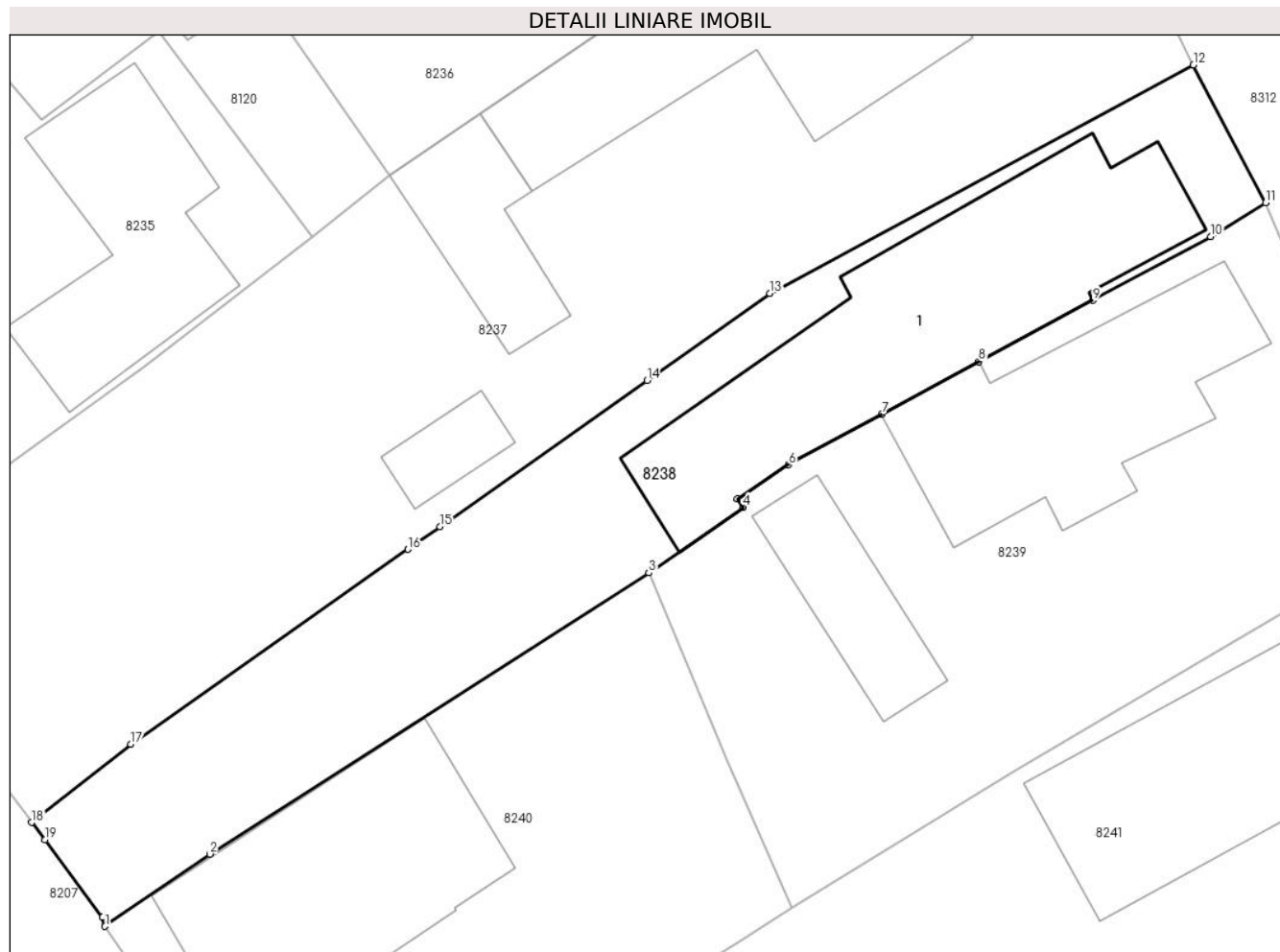
Inscrieri privind dezmembramintele dreptului de proprietate, drepturi reale de garanție și sarcini	Referințe
NU SUNT	

## Anexa Nr. 1 La Partea I

## Teren

Nr cadastral	Suprafața (mp)*	Observații / Referințe
26434	Din acte: 517 Masurata: 390	

\* Suprafața este determinată în planul de proiecție Stereo 70.



## Date referitoare la teren

Crt	Categorie folosință	Intra vilan	Suprafața (mp)	Tarla	Parcelă	Nr. topo	Observații / Referințe
8238	curți constructii	DA	390	T13	679	-	

## Date referitoare la construcții

Crt	Număr	Destinație construcție	Supraf. (mp)	Situație juridică	Observații / Referințe
A1.1	26434-C1	construcții de locuințe	143	Cu acte	Nr. niveluri:2; S. construita la sol:143 mp; S. construita desfasurata:158 mp; Locuinta P+Beci

## Lungime Segmente

1) Valorile lungimilor segmentelor sunt obținute din proiecție în plan.

Punct început	X / Y	Punct sfârșit	X / Y	Lungime segment (** (m)
1	580.749,899 386.870,542	2	580.754,443 386.873,67	5.517
2	580.754,443 386.873,67	3	580.773,445 386.885,842	22.566
3	580.773,445 386.885,842	4	580.777,531 386.888,684	4.977

Punct început	X / Y	Punct sfârșit	X / Y	Lungime segment (** (m)
4	580.777,531 386.888,684	5	580.777,264 386.889,052	0.455
5	580.777,264 386.889,052	6	580.779,49 386.890,522	2.668
6	580.779,49 386.890,522	7	580.783,532 386.892,711	4.597
7	580.783,532 386.892,711	8	580.787,738 386.894,989	4.783
8	580.787,738 386.894,989	9	580.792,683 386.897,637	5.609
9	580.792,683 386.897,637	10	580.797,76 386.900,405	5.783
10	580.797,76 386.900,405	11	580.800,152 386.901,872	2.806
11	580.800,152 386.901,872	12	580.797,026 386.907,83	6.728
12	580.797,026 386.907,83	13	580.778,683 386.897,945	20.837
13	580.778,683 386.897,945	14	580.773,37 386.894,166	6.52
14	580.773,37 386.894,166	15	580.764,405 386.887,844	10.97
15	580.764,405 386.887,844	16	580.763,015 386.886,866	1.7
16	580.763,015 386.886,866	17	580.751,023 386.878,431	14.661
17	580.751,023 386.878,431	18	580.746,726 386.875,041	5.473
18	580.746,726 386.875,041	19	580.747,313 386.874,288	0.955
19	580.747,313 386.874,288	20	580.749,797 386.870,933	4.174
20	580.749,797 386.870,933	1	580.749,899 386.870,542	0.404

\*\* Lungimile segmentelor sunt determinate în planul de proiecție Stereo 70 și sunt rotunjite la 1 milimetru.

\*\*\* Distanța dintre puncte este formată din segmente cumulate ce sunt mai mici decât valoarea 1 milimetru.



**DATE DESPRE IMOBILUL NR. 8239**

Oficiul de Cadastru și Publicitate Imobiliară PRAHOVA  
Biroul de Cadastru și Publicitate Imobiliară Ploiești

**A. Partea I. Descrierea imobilului**

TEREN Intravilan

Adresa: Loc. Ploiestiori, Str Teleajenului, Nr. 96, Jud. Prahova

Nr. Crt	Nr cadastral Nr. topografic	Suprafața* (mp)	Observații / Referințe
A1		Din acte: 646 Masurata: 502	Sector cadastral:20 Teren imprejmuit;

**Construcții**

Crt	Nr cadastral Nr. topografic	Adresa	Observații / Referințe
A1.1		Loc. Ploiestiori, Str Teleajenului, Nr. 96, Jud. Prahova	Nr. niveluri:2; S. construita la sol:96 mp; S. construita desfasurata:105 mp; Locuinta P+Beci
A1.2		Loc. Ploiestiori, Str Teleajenului, Nr. 96, Jud. Prahova	Nr. niveluri:1; S. construita la sol:35 mp; S. construita desfasurata:35 mp;

**B. Partea II. Proprietari și acte**

Inscrieri privitoare la dreptul de proprietate și alte drepturi reale		Referințe
/		
Act Notarial nr. 52, din 03/07/2007 emis de NP MEIROSU CARMEN;		
B1	Intabulare, drept de PROPRIETATE, dobandit prin Succesiune, cota actuala 2/6, cota initiala 2/6 1) <b>STOICA ALEXANDRU</b>	A1, A1.1, A1.2
B2	Intabulare, drept de PROPRIETATE, dobandit prin Succesiune, cota actuala 2/6, cota initiala 2/6 1) <b>DUMITRU-STOICA VASILICA</b>	A1, A1.1, A1.2
B3	Intabulare, drept de PROPRIETATE, dobandit prin Succesiune, cota actuala 1/6, cota initiala 1/6 1) <b>AVRAM RALUCA-ANDREEA</b>	A1, A1.1, A1.2
B4	Intabulare, drept de PROPRIETATE, dobandit prin Succesiune, cota actuala 1/6, cota initiala 1/6 1) <b>AVRAM ANCA-ANTONIA</b>	A1, A1.1, A1.2

**C. Partea III. SARCINI .**

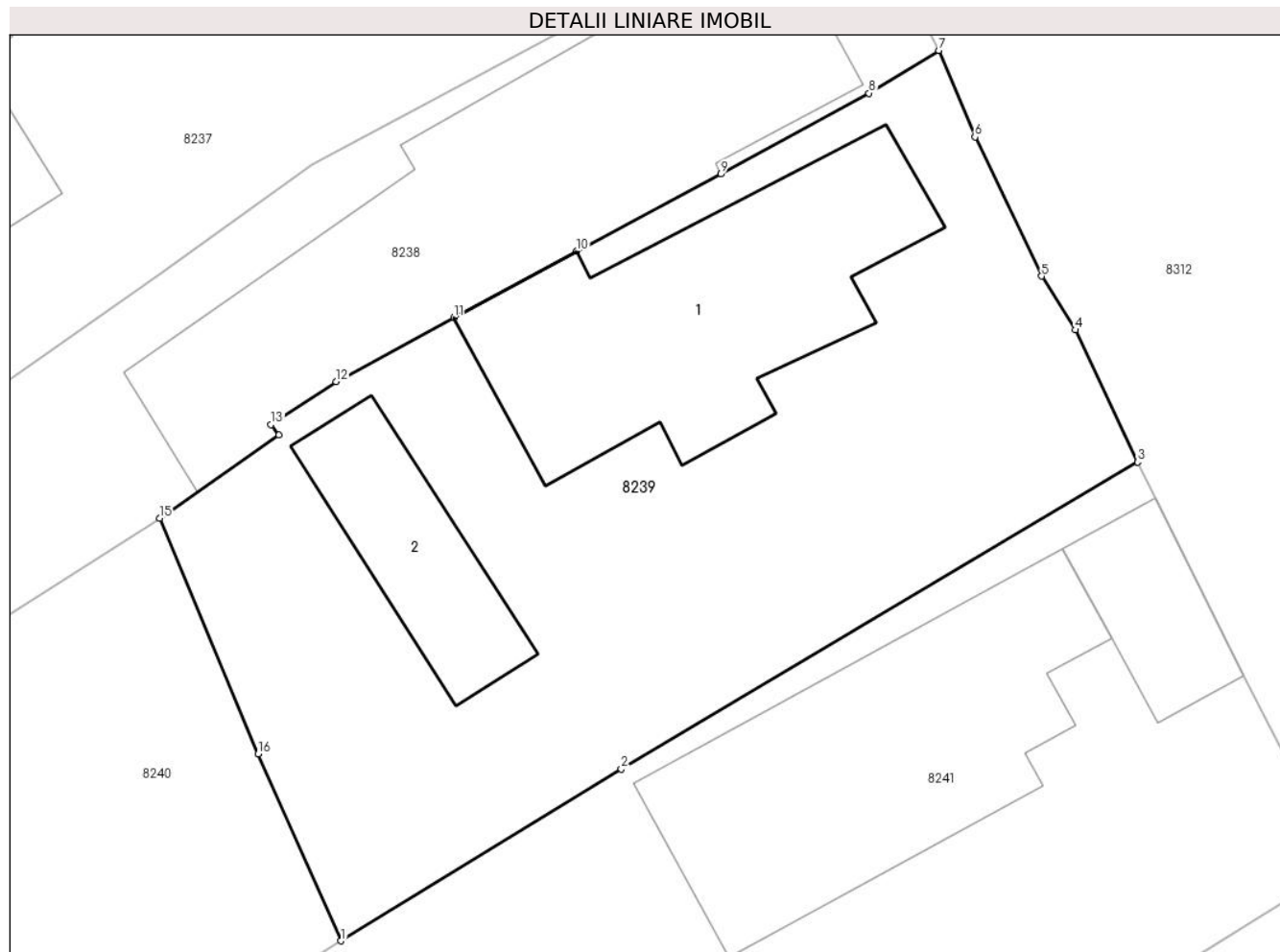
Inscrieri privind dezmembramintele dreptului de proprietate, drepturi reale de garanție și sarcini	Referințe
NU SUNT	

## Anexa Nr. 1 La Partea I

## Teren

Nr cadastral	Suprafața (mp)*	Observații / Referințe
	Din acte: 646 Masurata: 502	

\* Suprafața este determinată în planul de proiecție Stereo 70.



## Date referitoare la teren

Crt	Categorie folosință	Intra vilan	Suprafața (mp)	Tarla	Parcelă	Nr. topo	Observații / Referințe
8239	curți constructii	DA	502	T13	678	-	

## Date referitoare la construcții

Crt	Număr	Destinație construcție	Supraf. (mp)	Situație juridică	Observații / Referințe
A1.1		construcții de locuințe	96	Cu acte	Nr. niveluri:2; S. construita la sol:96 mp; S. construita desfasurata:105 mp; Locuinta P+Beci
A1.2		construcții anexa	35	Cu acte	Nr. niveluri:1; S. construita la sol:35 mp; S. construita desfasurata:35 mp;

## Lungime Segmente

1) Valorile lungimilor segmentelor sunt obținute din proiecție în plan.

Punct început	X / Y	Punct sfârșit	X / Y	Lungime segment (** (m)
1	580.779,66 386.871,35	2	580.789,27 386.877,24	11.271
2	580.789,27 386.877,24	3	580.806,97 386.887,76	20.59

Punct început	X / Y	Punct sfârșit	X / Y	Lungime segment (** (m)
3	580.806,97 386.887,76	4	580.804,834 386.892,291	5.009
4	580.804,834 386.892,291	5	580.803,673 386.894,134	2.178
5	580.803,673 386.894,134	6	580.801,395 386.898,908	5.29
6	580.801,395 386.898,908	7	580.800,152 386.901,872	3.214
7	580.800,152 386.901,872	8	580.797,76 386.900,405	2.806
8	580.797,76 386.900,405	9	580.792,683 386.897,637	5.783
9	580.792,683 386.897,637	10	580.787,738 386.894,989	5.609
10	580.787,738 386.894,989	11	580.783,532 386.892,711	4.783
11	580.783,532 386.892,711	12	580.779,49 386.890,522	4.597
12	580.779,49 386.890,522	13	580.777,264 386.889,052	2.668
13	580.777,264 386.889,052	14	580.777,531 386.888,684	0.455
14	580.777,531 386.888,684	15	580.773,445 386.885,842	4.977
15	580.773,445 386.885,842	16	580.776,823 386.877,764	8.756
16	580.776,823 386.877,764	1	580.779,66 386.871,35	7.013

\*\* Lungimile segmentelor sunt determinate în planul de proiecție Stereo 70 și sunt rotunjite la 1 milimetru.

\*\*\* Distanța dintre puncte este formată din segmente cumulate ce sunt mai mici decât valoarea 1 milimetru.





**DATE DESPRE IMOBILUL NR. 8240**

Oficiul de Cadastru și Publicitate Imobiliară PRAHOVA  
Biroul de Cadastru și Publicitate Imobiliară Ploiești

**A. Partea I. Descrierea imobilului**

TEREN Intravilan

Adresa: Loc. Ploiestiori, Str Prahovei, Nr. 15, Jud. Prahova

Nr. Crt	Nr cadastral Nr. topografic	Suprafața* (mp)	Observații / Referințe
A1		Din acte: 254 Masurata: 413	Sector cadastral:20 Teren imprejmuit;

**Construcții**

Crt	Nr cadastral Nr. topografic	Adresa	Observații / Referințe
A1.1		Loc. Ploiestiori, Str Prahovei, Nr. 15, Jud. Prahova	Nr. niveluri:1; S. construita la sol:104 mp; S. construita desfasurata:104 mp; Locuinta P; anul construirii: 1984

**B. Partea II. Proprietari și acte**

Inscrieri privitoare la dreptul de proprietate și alte drepturi reale		Referințe
/		
Act Administrativ nr. 19836, din 28/06/1994 emis de CJPSDDPAT;		
B1	Intabulare, drept de PROPRIETATE, dobandit prin Constituire, cota actuala 1/1, cota initiala 1/1 1) DUMITRU-STOICA VASILICA	A1
Act Administrativ nr. 2, din 27/02/1984 emis de CONSILIUL POPULAR AL COMUNEI BLEJOI;		
B2	Intabulare, drept de PROPRIETATE, dobandit prin Construire, cota actuala 1/1, cota initiala 1/1 1) DUMITRU-STOICA VASILICA	A1.1

**C. Partea III. SARCINI .**

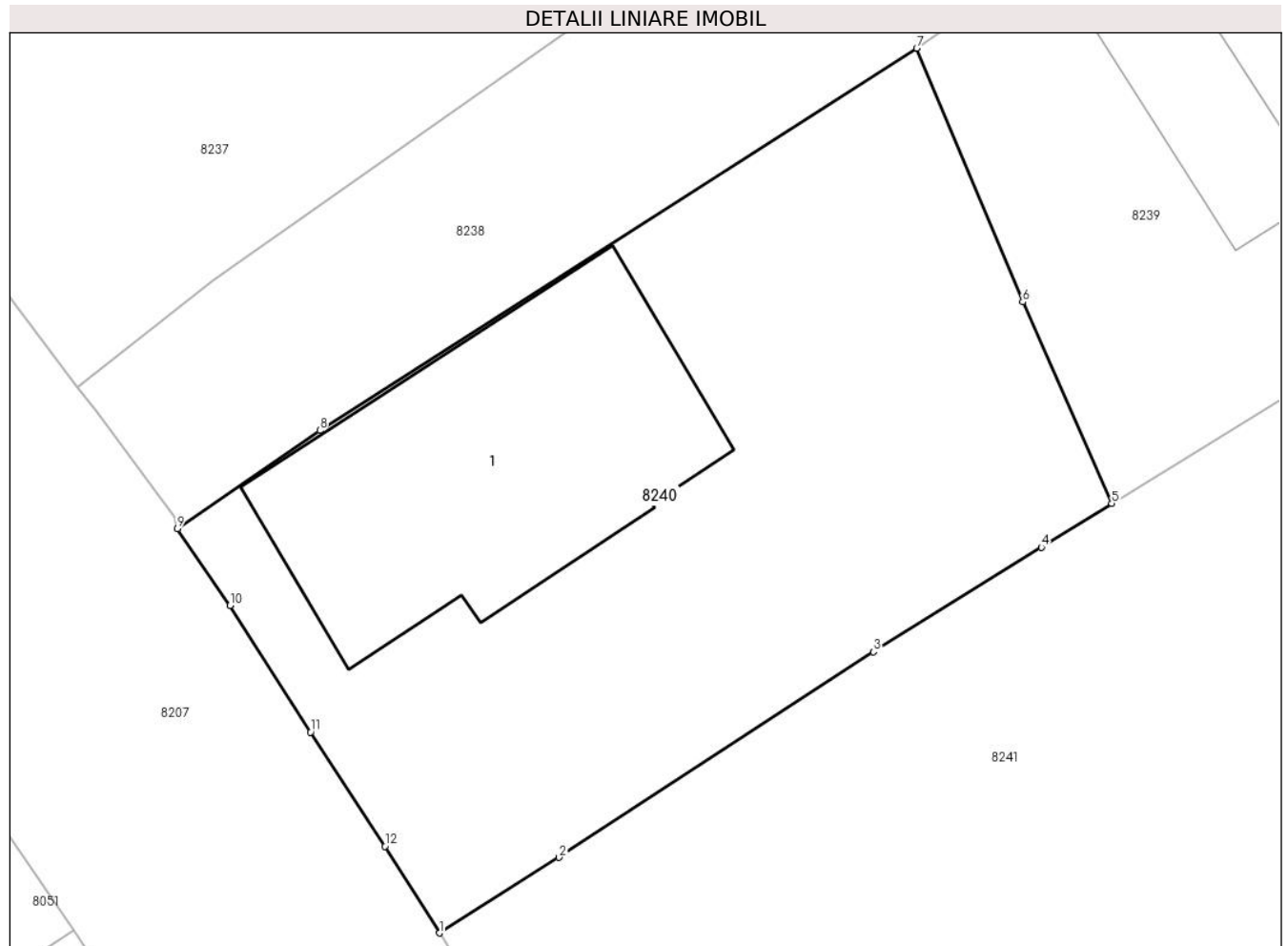
Inscrieri privind dezmembramintele dreptului de proprietate, drepturi reale de garanție și sarcini	Referințe
NU SUNT	

## Anexa Nr. 1 La Partea I

## Teren

Nr cadastral	Suprafața (mp)*	Observații / Referințe
	Din acte: 254 Masurata: 413	

\* Suprafața este determinată în planul de proiecție Stereo 70.



## Date referitoare la teren

Crt	Categorie folosință	Intra vilan	Suprafața (mp)	Tarla	Parcelă	Nr. topo	Observații / Referințe
8240	curți constructii	DA	413	T13	677	-	

## Date referitoare la construcții

Crt	Număr	Destinație construcție	Supraf. (mp)	Situație juridică	Observații / Referințe
A1.1		construcții de locuințe	104	Cu acte	Nr. niveluri:1; S. construita la sol:104 mp; S. construita desfasurata:104 mp; Locuinta P; anul construirii: 1984

## Lungime Segmente

1) Valorile lungimilor segmentelor sunt obținute din proiecție în plan.

Punct început	X / Y	Punct sfârșit	X / Y	Lungime segment (** (m)
1	580.758,25 386.857,671	2	580.762,061 386.860,077	4.507
2	580.762,061 386.860,077	3	580.772,07 386.866,62	11.958
3	580.772,07 386.866,62	4	580.777,419 386.869,953	6.302

Punct început	X / Y	Punct sfârșit	X / Y	Lungime segment (** (m)
4	580.777,419 386.869,953	5	580.779,66 386.871,35	2.641
5	580.779,66 386.871,35	6	580.776,823 386.877,764	7.013
6	580.776,823 386.877,764	7	580.773,445 386.885,842	8.756
7	580.773,445 386.885,842	8	580.754,443 386.873,67	22.566
8	580.754,443 386.873,67	9	580.749,899 386.870,542	5.517
9	580.749,899 386.870,542	10	580.751,577 386.868,1	2.963
10	580.751,577 386.868,1	11	580.754,145 386.864,068	4.78
11	580.754,145 386.864,068	12	580.756,511 386.860,429	4.341
12	580.756,511 386.860,429	1	580.758,25 386.857,671	3.26

\*\* Lungimile segmentelor sunt determinate în planul de proiecție Stereo 70 și sunt rotunjite la 1 milimetru.

\*\*\* Distanța dintre puncte este formată din segmente cumulate ce sunt mai mici decât valoarea 1 milimetru.



**DATE DESPRE IMOBILUL NR. 8241**

Oficiul de Cadastru și Publicitate Imobiliară PRAHOVA  
Biroul de Cadastru și Publicitate Imobiliară Ploiești

**A. Partea I. Descrierea imobilului**

TEREN Intravilan

Adresa: Loc. Ploiestiori, Str Teleajenului, Nr. 98, Jud. Prahova

Nr. Crt	Nr cadastral Nr. topografic	Suprafața* (mp)	Observații / Referințe
A1	32682	Din acte: 882 Masurata: 888	Sector cadastral:20 Teren imprejmuit;

**Construcții**

Crt	Nr cadastral Nr. topografic	Adresa	Observații / Referințe
A1.1	32682-C1	Loc. Ploiestiori, Str Teleajenului, Nr. 98, Jud. Prahova	Nr. niveluri:1; S. construita la sol:103 mp; S. construita desfasurata:103 mp;
A1.2	32682-C2	Loc. Ploiestiori, Str Teleajenului, Nr. 98, Jud. Prahova	Nr. niveluri:1; S. construita la sol:24 mp; S. construita desfasurata:24 mp;
A1.3	32682-C3	Loc. Ploiestiori, Str Teleajenului, Nr. 98, Jud. Prahova	Nr. niveluri:1; S. construita la sol:35 mp; S. construita desfasurata:35 mp;

**B. Partea II. Proprietari și acte**

Inscrieri privitoare la dreptul de proprietate și alte drepturi reale		Referințe
<b>163174 / 27/10/2023</b>		
Act Notarial nr. 1452, din 26/10/2023 emis de NP Calin Mirela;		
B5	Intabulare, drept de PROPRIETATE donație, dobandit prin Conventie, cota actuala 1/2, cota initiala 1/2 1) <b>BURLAN CONSTANTIN</b> 2) <b>BURLAN CRISTINA</b>	A1
B6	Intabulare, drept de PROPRIETATE donație, dobandit prin Conventie, cota actuala 1/2, cota initiala 1/2 1) <b>STOICA GIUSEPPE IULIAN</b> 2) <b>STOICA ELENA</b>	A1
B7	Intabulare, drept de PROPRIETATE donație, dobandit prin Conventie, cota actuala 1/2, cota initiala 1/2 1) <b>BURLAN CONSTANTIN</b> 2) <b>BURLAN CRISTINA</b>	A1.1, A1.2, A1.3
B8	Intabulare, drept de PROPRIETATE donație, dobandit prin Conventie, cota actuala 1/2, cota initiala 1/2 1) <b>STOICA GIUSEPPE IULIAN</b> 2) <b>STOICA ELENA</b>	A1.1, A1.2, A1.3

**C. Partea III. SARCINI**

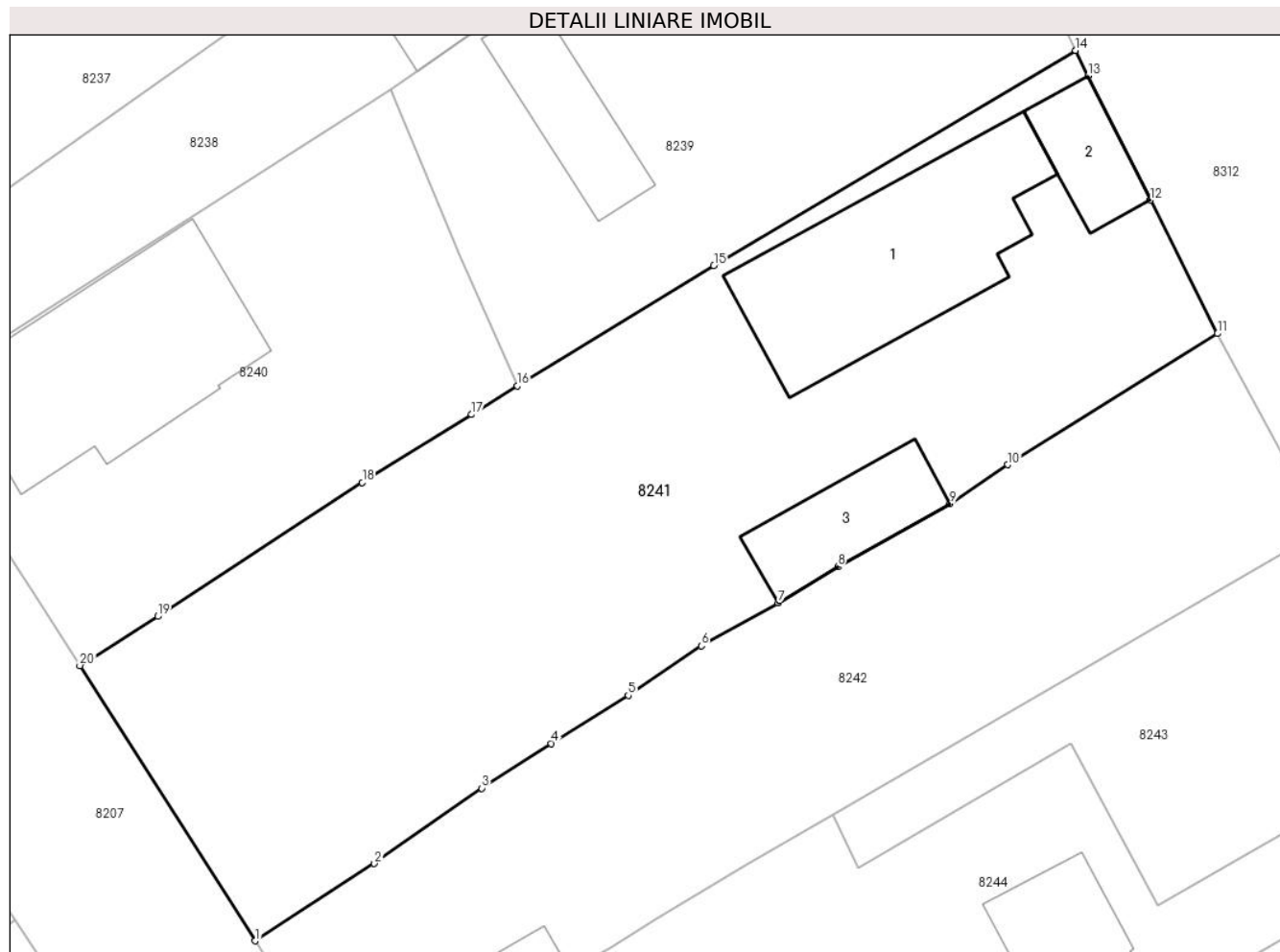
Inscrieri privind dezmembramintele dreptului de proprietate, drepturi reale de garanție și sarcini		Referințe
<b>163174 / 27/10/2023</b>		
Act Notarial nr. 1452, din 26/10/2023 emis de NP Calin Mirela;		
C1	Intabulare, drept de HABITATIEviager 1) <b>Stoica Constanta</b>	A1.1, A1.2, A1.3

## Anexa Nr. 1 La Partea I

## Teren

Nr cadastral	Suprafața (mp)*	Observații / Referințe
32682	Din acte: 882 Masurata: 888	

\* Suprafața este determinată în planul de proiecție Stereo 70.



## Date referitoare la teren

Crt	Categorie folosință	Intra vilan	Suprafața (mp)	Tarla	Parcelă	Nr. topo	Observații / Referințe
82 41	arabil	DA	353	T13	676	-	
82 41	curti constructii	DA	535	T13	675	-	

## Date referitoare la construcții

Crt	Număr	Destinație construcție	Supraf. (mp)	Situație juridică	Observații / Referințe
A1.1	32682-C1	construcții de locuințe	103	Cu acte	Nr. niveluri:1; S. construita la sol:103 mp; S. construita desfasurata:103 mp;
A1.2	32682-C2	construcții anexa	24	Cu acte	Nr. niveluri:1; S. construita la sol:24 mp; S. construita desfasurata:24 mp;
A1.3	32682-C3	construcții anexa	35	Cu acte	Nr. niveluri:1; S. construita la sol:35 mp; S. construita desfasurata:35 mp;

## Lungime Segmente

1) Valorile lungimilor segmentelor sunt obținute din proiecție în plan.

Punct început	X / Y	Punct sfârșit	X / Y	Lungime segment (** (m)
1	580.766,833 386.844,206	2	580.772,663 386.847,989	6.95

Punct început	X / Y	Punct sfârșit	X / Y	Lungime segment (** (m)
2	580.772,663 386.847,989	3	580.777,913 386.851,673	6.414
3	580.777,913 386.851,673	4	580.781,322 386.853,858	4.049
4	580.781,322 386.853,858	5	580.785,08 386.856,211	4.434
5	580.785,08 386.856,211	6	580.788,656 386.858,634	4.32
6	580.788,656 386.858,634	7	580.792,42 386.860,737	4.312
7	580.792,42 386.860,737	8	580.795,333 386.862,506	3.408
8	580.795,333 386.862,506	9	580.800,821 386.865,585	6.293
9	580.800,821 386.865,585	10	580.803,649 386.867,499	3.415
10	580.803,649 386.867,499	11	580.813,91 386.873,911	12.1
11	580.813,91 386.873,911	12	580.810,624 386.880,447	7.316
12	580.810,624 386.880,447	13	580.807,581 386.886,51	6.784
13	580.807,581 386.886,51	14	580.806,97 386.887,76	1.391
14	580.806,97 386.887,76	15	580.789,27 386.877,24	20.59
15	580.789,27 386.877,24	16	580.779,66 386.871,35	11.271
16	580.779,66 386.871,35	17	580.777,419 386.869,953	2.641
17	580.777,419 386.869,953	18	580.772,07 386.866,62	6.302
18	580.772,07 386.866,62	19	580.762,061 386.860,077	11.958
19	580.762,061 386.860,077	20	580.758,25 386.857,671	4.507
20	580.758,25 386.857,671	1	580.766,833 386.844,206	15.968

\*\* Lungimile segmentelor sunt determinate în planul de proiecție Stereo 70 și sunt rotunjite la 1 milimetru.

\*\*\* Distanța dintre puncte este formată din segmente cumulate ce sunt mai mici decât valoarea 1 milimetru.





**DATE DESPRE IMOBILUL NR. 8242**

Oficiul de Cadastru și Publicitate Imobiliară PRAHOVA  
Biroul de Cadastru și Publicitate Imobiliară Ploiești

**A. Partea I. Descrierea imobilului**

TEREN Intravilan

Adresa: Loc. Ploiestiori, Str Prahovei, Nr. 17, Jud. Prahova

Nr. Crt	Nr cadastral Nr. topografic	Suprafața* (mp)	Observații / Referințe
A1		Din acte: 730 Masurata: 772	Sector cadastral:20 Teren imprejmuit;

**Construcții**

Crt	Nr cadastral Nr. topografic	Adresa	Observații / Referințe
A1.1	32682-C1	Loc. Ploiestiori, Str Prahovei, Nr. 17, Jud. Prahova	Nr. niveluri:1; S. construita la sol:88 mp; S. construita desfasurata:88 mp;

**B. Partea II. Proprietari și acte**

Inscrieri privitoare la dreptul de proprietate și alte drepturi reale		Referințe
/		
Act Notarial nr. 5, din 14/01/2010 emis de NP TUDOSE MARIA (CM NR. 4055/28.12.1992 EMIS DE NOTARIATUL DE STAT JUDETEAN PRAHOVA);		
B1	Intabulare, drept de PROPRIETATE, dobandit prin Succesiune, cota actuala 1/1, cota initiala 1/1 1) STANCU DUMITRU-SORIN	A1, A1.1

**C. Partea III. SARCINI .**

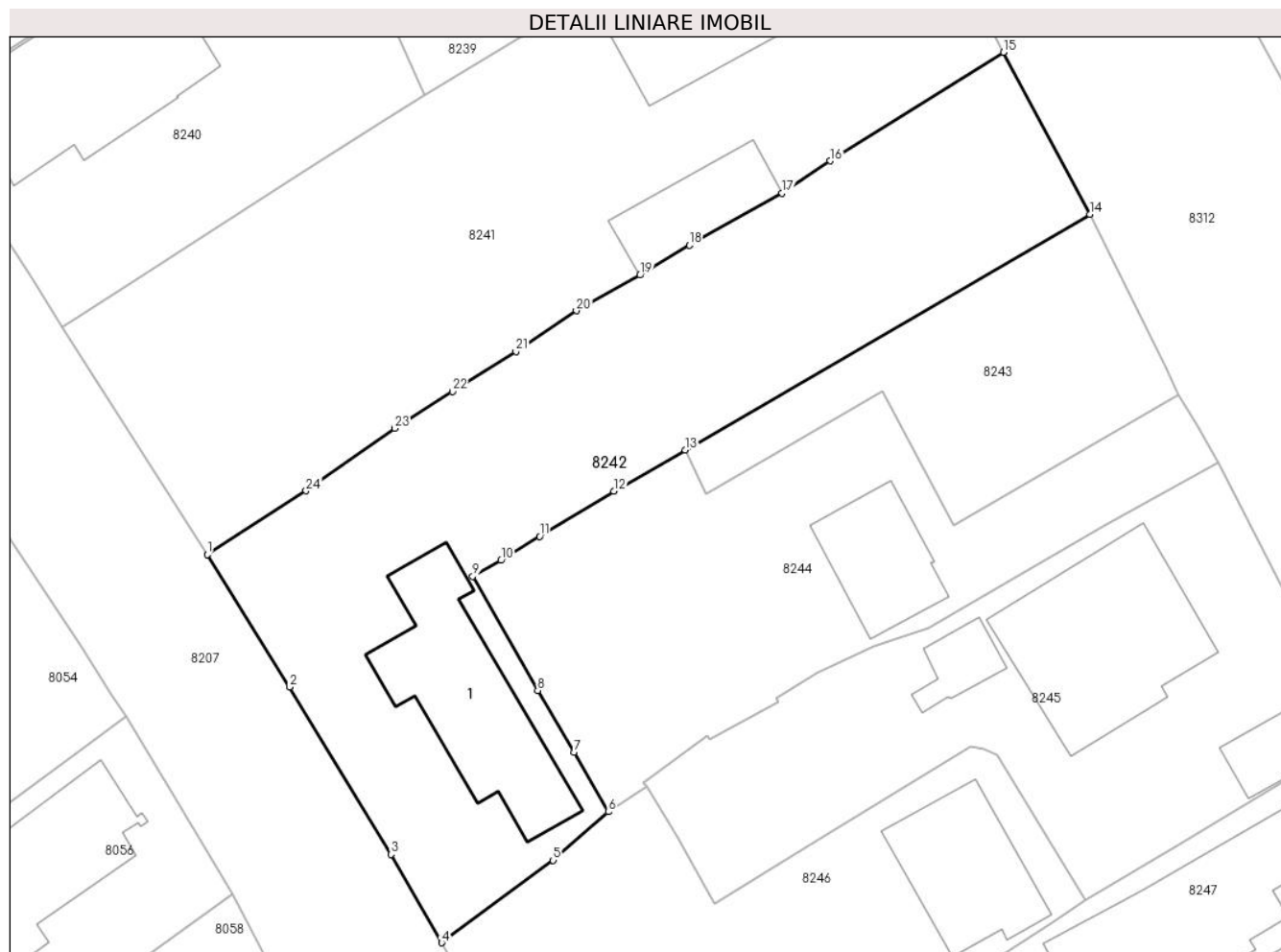
Inscrieri privind dezmembramintele dreptului de proprietate, drepturi reale de garanție și sarcini	Referințe
NU SUNT	

## Anexa Nr. 1 La Partea I

## Teren

Nr cadastral	Suprafața (mp)*	Observații / Referințe
	Din acte: 730 Masurata: 772	

\* Suprafața este determinată în planul de proiecție Stereo 70.



## Date referitoare la teren

Crt	Categorie folosință	Intra vilan	Suprafața (mp)	Tarla	Parcelă	Nr. topo	Observații / Referințe
8242	arabil	DA	394	T13	674	-	
8242	curti constructii	DA	378	T13	673	-	

## Date referitoare la construcții

Crt	Număr	Destinație construcție	Supraf. (mp)	Situație juridică	Observații / Referințe
A1.1	32682-C1	construcții de locuințe	88	Cu acte	Nr. niveluri:1; S. construita la sol:88 mp; S. construita desfasurata:88 mp;

## Lungime Segmente

1) Valorile lungimilor segmentelor sunt obținute din proiecție în plan.

Punct început	X / Y	Punct sfârșit	X / Y	Lungime segment (** (m)
1	580.766,833 386.844,206	2	580.771,684 386.836,378	9.209
3	580.777,686 386.826,485	4	580.780,681 386.821,26	6.023

Punct început	X / Y	Punct sfârșit	X / Y	Lungime segment (** (m)
2	580.771,684 386.836,378	3	580.777,686 386.826,485	11.571
4	580.780,681 386.821,26	5	580.787,277 386.826,133	8.201

Punct început	X / Y	Punct sfârșit	X / Y	Lungime segment (** (m)
5	580.787,277 386.826,133	6	580.790,537 386.829,004	4.344
7	580.788,518 386.832,538	8	580.786,364 386.836,179	4.23
9	580.782,525 386.842,928	10	580.784,205 386.843,871	1.927
11	580.786,486 386.845,293	12	580.790,869 386.847,956	5.129
13	580.795,075 386.850,398	14	580.819,027 386.864,325	27.707
15	580.813,91 386.873,911	16	580.803,649 386.867,499	12.1
17	580.800,821 386.865,585	18	580.795,333 386.862,506	6.293
19	580.792,42 386.860,737	20	580.788,656 386.858,634	4.312
21	580.785,08 386.856,211	22	580.781,322 386.853,858	4.434
23	580.777,913 386.851,673	24	580.772,663 386.847,989	6.414

Punct început	X / Y	Punct sfârșit	X / Y	Lungime segment (** (m)
6	580.790,537 386.829,004	7	580.788,518 386.832,538	4.07
8	580.786,364 386.836,179	9	580.782,525 386.842,928	7.764
10	580.784,205 386.843,871	11	580.786,486 386.845,293	2.688
12	580.790,869 386.847,956	13	580.795,075 386.850,398	4.864
14	580.819,027 386.864,325	15	580.813,91 386.873,911	10.866
16	580.803,649 386.867,499	17	580.800,821 386.865,585	3.415
18	580.795,333 386.862,506	19	580.792,42 386.860,737	3.408
20	580.788,656 386.858,634	21	580.785,08 386.856,211	4.32
22	580.781,322 386.853,858	23	580.777,913 386.851,673	4.049
24	580.772,663 386.847,989	1	580.766,833 386.844,206	6.95

\*\* Lungimile segmentelor sunt determinate în planul de proiecție Stereo 70 și sunt rotunjite la 1 milimetru.

\*\*\* Distanța dintre puncte este formată din segmente cumulate ce sunt mai mici decât valoarea 1 milimetru.



**DATE DESPRE IMOBILUL NR. 8243**

Oficiul de Cadastru și Publicitate Imobiliară PRAHOVA  
Biroul de Cadastru și Publicitate Imobiliară Ploiești

**A. Partea I. Descrierea imobilului**

TEREN Intravilan

Adresa: Loc. Ploiestiori, Str Teleajenului, Jud. Prahova

Nr. Crt	Nr cadastral Nr. topografic	Suprafața* (mp)	Observații / Referințe
A1		Din acte: 222 Masurata: 220	Sector cadastral:20 Teren imprejmuit;

**B. Partea II. Proprietari și acte**

Inscrieri privitoare la dreptul de proprietate și alte drepturi reale		Referințe
/		
Hotarare Judecatoreasca nr. 4491, din 04/06/2019 emis de JUDECATORIA PLOIESTI;		
B1	Intabulare, drept de PROPRIETATE, dobandit prin Hotarare Judecatoreasca, cota actuala 1/1, cota initiala 1/1 1) TUDOR NICOLAE	A1

**C. Partea III. SARCINI**

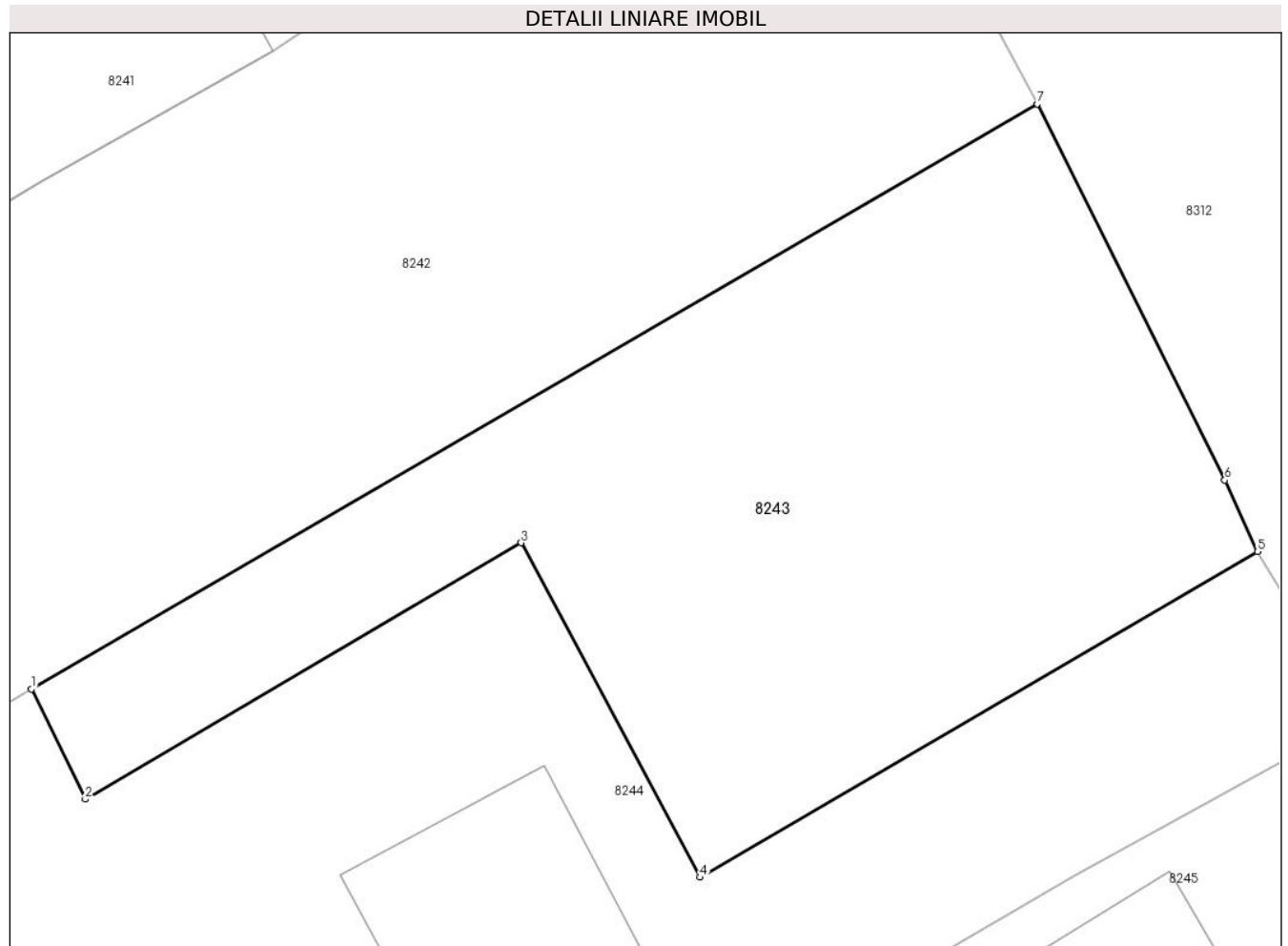
Inscrieri privind dezmembramintele dreptului de proprietate, drepturi reale de garanție și sarcini		Referințe
/		
Hotarare Judecatoreasca nr. 4491, din 04/06/2019 emis de JUDECATORIA PLOIESTI;		
C1	Intabulare, drept de IPOTECA LEGALA, Valoare:5119.67 RON Obligatia paratului Tudor Nicolae la plata catre reclamantii Tudor Iulian si Tudor Vasile a sumei de 5119,67 lei cu titlu de sulta., dobandit prin Hotarare Judecatoreasca, cota actuala 1/1, cota initiala 1/1 1) TUDOR IULIAN 2) TUDOR VASILE	A1

## Anexa Nr. 1 La Partea I

## Teren

Nr cadastral	Suprafața (mp)*	Observații / Referințe
	Din acte: 222 Masurata: 220	

\* Suprafața este determinată în planul de proiecție Stereo 70.



## Date referitoare la teren

Crt	Categorie folosință	Intravilan	Suprafața (mp)	Tarla	Parcelă	Nr. topo	Observații / Referințe
8243	curți constructii	DA	220	T13	672	-	

## Lungime Segmente

1) Valorile lungimilor segmentelor sunt obținute din proiecție în plan.

Punct început	X / Y	Punct sfârșit	X / Y	Lungime segment (** (m)
1	580.795,075 386.850,398	2	580.796,356 386.847,775	2.919
2	580.796,356 386.847,775	3	580.806,736 386.853,877	12.041
3	580.806,736 386.853,877	4	580.810,989 386.845,913	9.028
4	580.810,989 386.845,913	5	580.824,273 386.853,67	15.383
5	580.824,273 386.853,67	6	580.823,493 386.855,368	1.869

Punct început	X / Y	Punct sfârșit	X / Y	Lungime segment (** (m)
6	580.823,493 386.855,368	7	580.819,027 386.864,325	10.009
7	580.819,027 386.864,325	1	580.795,075 386.850,398	27.707

\*\* Lungimile segmentelor sunt determinate în planul de proiecție Stereo 70 și sunt rotunjite la 1 milimetru.

\*\*\* Distanța dintre puncte este formată din segmente cumulate ce sunt mai mici decât valoarea 1 milimetru.





**DATE DESPRE IMOBILUL NR. 8244**

Oficiul de Cadastru și Publicitate Imobiliară PRAHOVA  
Biroul de Cadastru și Publicitate Imobiliară Ploiești

**A. Partea I. Descrierea imobilului**

TEREN Intravilan

Adresa: Loc. Ploiestiori, Str Teleajenului, Nr. 100, Jud. Prahova

Nr. Crt	Nr cadastral Nr. topografic	Suprafața* (mp)	Observații / Referințe
A1	28931	449	Sector cadastral:20 Teren imprejmuit;

**Construcții**

Crt	Nr cadastral Nr. topografic	Adresa	Observații / Referințe
A1.1	28931-C1	Loc. Ploiestiori, Str Teleajenului, Nr. 100, Jud. Prahova	Nr. niveluri:1; S. construita la sol:41 mp;

**B. Partea II. Proprietari și acte**

Inscrieri privitoare la dreptul de proprietate și alte drepturi reale		Referințe
<b>9263 / 19/01/2021</b>		
Act Notarial nr. 77, din 18/01/2021 emis de NP Dan Oliviu Vasilica;		
B9	Intabulare, drept de PROPRIETATEpartaj, dobandit prin Conventie, cota actuala 1/1, cota initiala 1/1 1) ZECHERU SIMONA-ELENA	A1
B10	Intabulare, drept de PROPRIETATEpartaj, dobandit prin Conventie, cota actuala 1/1, cota initiala 1/1 1) ZECHERU SIMONA-ELENA	A1.1

**C. Partea III. SARCINI .**

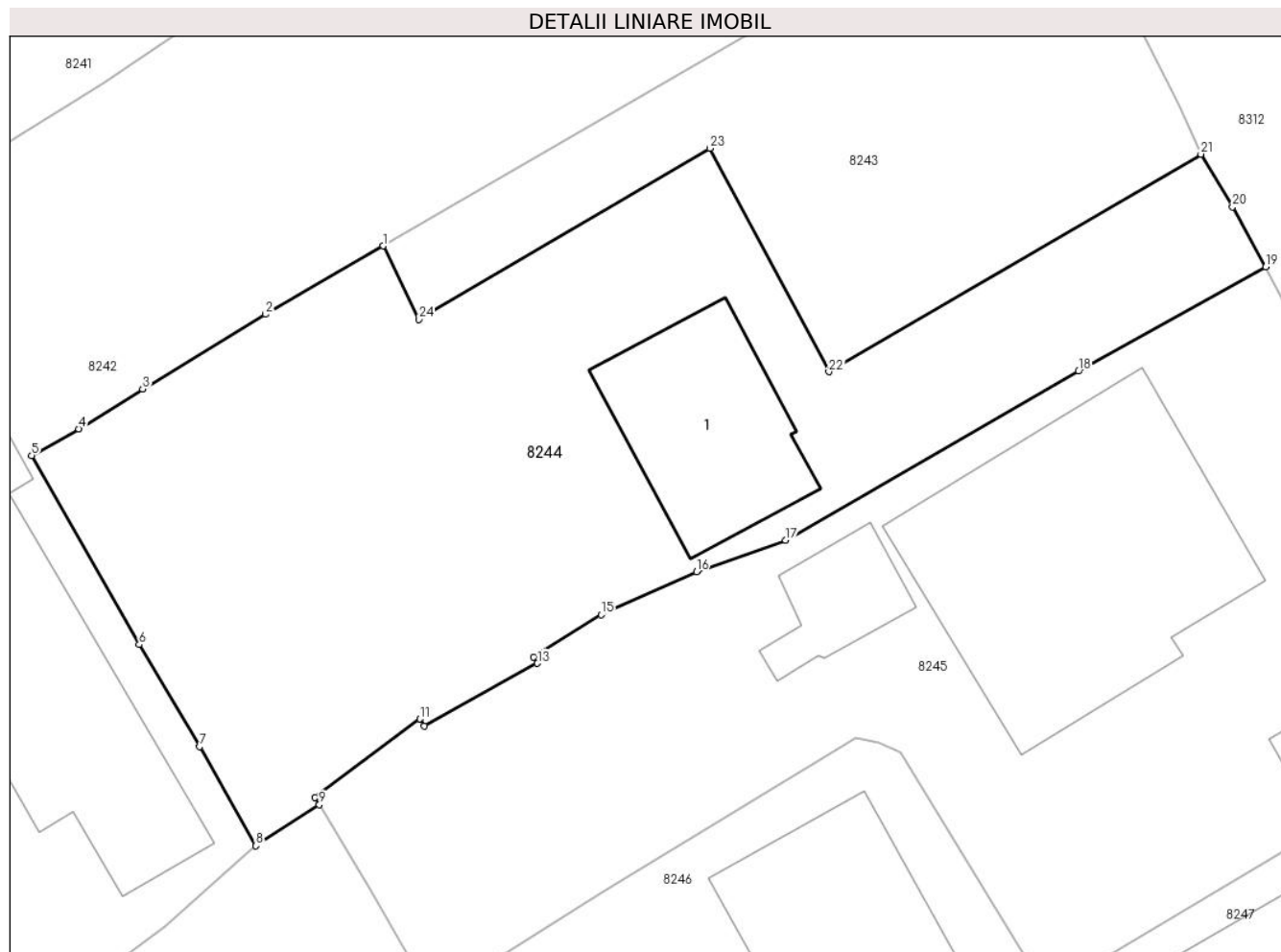
Inscrieri privind dezmembramintele dreptului de proprietate, drepturi reale de garanție și sarcini	Referințe
NU SUNT	

## Anexa Nr. 1 La Partea I

## Teren

Nr cadastral	Suprafața (mp)*	Observații / Referințe
28931	449	

\* Suprafața este determinată în planul de proiecție Stereo 70.



## Date referitoare la teren

Crt	Categorie folosință	Intravilan	Suprafața (mp)	Tarla	Parcelă	Nr. topo	Observații / Referințe
8244	curți constructii	DA	449	T13	672	-	

## Date referitoare la construcții

Crt	Număr	Destinație construcție	Supraf. (mp)	Situație juridică	Observații / Referințe
A1.1	28931-C1	construcții de locuințe	41	Cu acte	Nr. niveluri:1; S. construita la sol:41 mp;

## Lungime Segmente

1) Valorile lungimilor segmentelor sunt obținute din proiecție în plan.

Punct început	X / Y	Punct sfârșit	X / Y	Lungime segment (** (m)
1	580.795,075 386.850,398	2	580.790,869 386.847,956	4.864
3	580.786,486 386.845,293	4	580.784,205 386.843,871	2.688
5	580.782,525 386.842,928	6	580.786,364 386.836,179	7.764
7	580.788,518 386.832,538	8	580.790,537 386.829,004	4.07

Punct început	X / Y	Punct sfârșit	X / Y	Lungime segment (** (m)
2	580.790,869 386.847,956	3	580.786,486 386.845,293	5.129
4	580.784,205 386.843,871	5	580.782,525 386.842,928	1.927
6	580.786,364 386.836,179	7	580.788,518 386.832,538	4.23
8	580.790,537 386.829,004	9	580.792,794 386.830,473	2.693

Punct început	X / Y	Punct sfârșit	X / Y	Lungime segment (** (m)
9	580.792,794 386.830,473	10	580.792,637 386.830,729	0.3
11	580.796,388 386.833,529	12	580.796,543 386.833,284	0.29
13	580.800,584 386.835,509	14	580.800,439 386.835,737	0.27
15	580.802,863 386.837,245	16	580.806,259 386.838,774	3.724
17	580.809,435 386.839,901	18	580.819,901 386.845,929	12.078
19	580.826,585 386.849,648	20	580.825,4 386.851,789	2.447
21	580.824,273 386.853,67	22	580.810,989 386.845,913	15.383
23	580.806,736 386.853,877	24	580.796,356 386.847,775	12.041

Punct început	X / Y	Punct sfârșit	X / Y	Lungime segment (** (m)
10	580.792,637 386.830,729	11	580.796,388 386.833,529	4.681
12	580.796,543 386.833,284	13	580.800,584 386.835,509	4.613
14	580.800,439 386.835,737	15	580.802,863 386.837,245	2.855
16	580.806,259 386.838,774	17	580.809,435 386.839,901	3.37
18	580.819,901 386.845,929	19	580.826,585 386.849,648	7.649
20	580.825,4 386.851,789	21	580.824,273 386.853,67	2.193
22	580.810,989 386.845,913	23	580.806,736 386.853,877	9.028
24	580.796,356 386.847,775	1	580.795,075 386.850,398	2.919

\*\* Lungimile segmentelor sunt determinate în planul de proiecție Stereo 70 și sunt rotunjite la 1 milimetru.

\*\*\* Distanța dintre puncte este formată din segmente cumulate ce sunt mai mici decât valoarea 1 milimetru.



**DATE DESPRE IMOBILUL NR. 8245**

Oficiul de Cadastru și Publicitate Imobiliară PRAHOVA  
Biroul de Cadastru și Publicitate Imobiliară Ploiești

**A. Partea I. Descrierea imobilului**

TEREN Intravilan

Adresa: Loc. Ploiestiori, Str Teleajenului, Nr. 102, Jud. Prahova

Nr. Crt	Nr cadastral Nr. topografic	Suprafața* (mp)	Observații / Referințe
A1		Din acte: 500 Masurata: 516	Sector cadastral:20 Teren imprejmuit;

**Construcții**

Crt	Nr cadastral Nr. topografic	Adresa	Observații / Referințe
A1.1		Loc. Ploiestiori, Str Teleajenului, Nr. 102, Jud. Prahova	Nr. niveluri:2; S. construita la sol:99 mp; S. construita desfasurata:168 mp; Locuinta P+1E
A1.2		Loc. Ploiestiori, Str Teleajenului, Nr. 102, Jud. Prahova	Nr. niveluri:1; S. construita la sol:20 mp; S. construita desfasurata:20 mp;
A1.3		Loc. Ploiestiori, Str Teleajenului, Nr. 102, Jud. Prahova	Nr. niveluri:2; S. construita la sol:15 mp; S. construita desfasurata:30 mp;

**B. Partea II. Proprietari și acte**

Inscrieri privitoare la dreptul de proprietate și alte drepturi reale		Referințe
/		
Act Notarial nr. 860, din 07/12/2021 emis de NP IVAN CONSTANTIN (CM NR. 72/25.03.2004 EMIS DE NP TUDOSE MARIA, TP NR. 206395/17.02.2010 EMIS DE CJPSSDPAT);		
B1	Intabulare, drept de PROPRIETATE, dobandit prin Succesiune, cota actuala 1/2, cota initiala 1/2 1) <b>COSTACHE MIRELA</b>	A1, A1.1, A1.2, A1.3
B2	Intabulare, drept de PROPRIETATE, dobandit prin Succesiune, cota actuala 1/2, cota initiala 1/2 1) <b>MANEA ELENA-GIANINA</b>	A1, A1.1, A1.2, A1.3

**C. Partea III. SARCINI .**

Inscrieri privind dezmembramintele dreptului de proprietate, drepturi reale de garanție și sarcini	Referințe
NU SUNT	

## Anexa Nr. 1 La Partea I

## Teren

Nr cadastral	Suprafața (mp)*	Observații / Referințe
	Din acte: 500 Masurata: 516	

\* Suprafața este determinată în planul de proiecție Stereo 70.



## Date referitoare la teren

Crt	Categorie folosință	Intra vilan	Suprafața (mp)	Tarla	Parcelă	Nr. topo	Observații / Referințe
8245	curți constructii	DA	516	T13	670	-	

## Date referitoare la construcții

Crt	Număr	Destinație construcție	Supraf. (mp)	Situație juridică	Observații / Referințe
A1.1		construcții de locuințe	99	Cu acte	Nr. niveluri:2; S. construita la sol:99 mp; S. construita desfasurata:168 mp; Locuinta P+1E
A1.2		construcții anexa	20	Cu acte	Nr. niveluri:1; S. construita la sol:20 mp; S. construita desfasurata:20 mp;
A1.3		construcții anexa	15	Cu acte	Nr. niveluri:2; S. construita la sol:15 mp; S. construita desfasurata:30 mp;

## Lungime Segmente

1) Valorile lungimilor segmentelor sunt obținute din proiecție în plan.

Punct început	X / Y	Punct sfârșit	X / Y	Lungime segment (** (m)
1	580.818,769 386.823,794	2	580.824,179 386.826,972	6.274

Punct început	X / Y	Punct sfârșit	X / Y	Lungime segment (** (m)
2	580.824,179 386.826,972	3	580.835,0 386.833,53	12.653

Punct început	X / Y	Punct sfârșit	X / Y	Lungime segment (** (m)
3	580.835,0 386.833,53	4	580.831,157 386.840,75	8.179
5	580.826,585 386.849,648	6	580.819,901 386.845,929	7.649
7	580.809,435 386.839,901	8	580.806,259 386.838,774	3.37
9	580.802,863 386.837,245	10	580.800,439 386.835,737	2.855
11	580.800,584 386.835,509	12	580.796,543 386.833,284	4.613
13	580.796,388 386.833,529	14	580.792,637 386.830,729	4.681
15	580.792,794 386.830,473	16	580.794,65 386.827,396	3.593
17	580.796,842 386.823,554	18	580.802,935 386.827,371	7.19
19	580.811,969 386.832,844	20	580.812,773 386.832,7	0.817
21	580.813,531 386.832,353	1	580.818,769 386.823,794	10.035

Punct început	X / Y	Punct sfârșit	X / Y	Lungime segment (** (m)
4	580.831,157 386.840,75	5	580.826,585 386.849,648	10.004
6	580.819,901 386.845,929	7	580.809,435 386.839,901	12.078
8	580.806,259 386.838,774	9	580.802,863 386.837,245	3.724
10	580.800,439 386.835,737	11	580.800,584 386.835,509	0.27
12	580.796,543 386.833,284	13	580.796,388 386.833,529	0.29
14	580.792,637 386.830,729	15	580.792,794 386.830,473	0.3
16	580.794,65 386.827,396	17	580.796,842 386.823,554	4.423
18	580.802,935 386.827,371	19	580.811,969 386.832,844	10.563
20	580.812,773 386.832,7	21	580.813,531 386.832,353	0.834

\*\* Lungimile segmentelor sunt determinate în planul de proiecție Stereo 70 și sunt rotunjite la 1 milimetru.

\*\*\* Distanța dintre puncte este formată din segmente cumulate ce sunt mai mici decât valoarea 1 milimetru.





**DATE DESPRE IMOBILUL NR. 8246**

Oficiul de Cadastru și Publicitate Imobiliară PRAHOVA  
Biroul de Cadastru și Publicitate Imobiliară Ploiești

**A. Partea I. Descrierea imobilului**

TEREN Intravilan

Adresa: Loc. Ploiestiori, Str Prahovei, Jud. Prahova

Nr. Crt	Nr cadastral Nr. topografic	Suprafața* (mp)	Observații / Referințe
A1		Din acte: 480 Masurata: 515	Sector cadastral:20 Teren imprejmuit;

**Construcții**

Crt	Nr cadastral Nr. topografic	Adresa	Observații / Referințe
A1.1		Loc. Ploiestiori, Str Prahovei, Jud. Prahova	Nr. niveluri:1; S. construita la sol:56 mp; S. construita desfasurata:56 mp;

**B. Partea II. Proprietari și acte**

Inscrieri privitoare la dreptul de proprietate și alte drepturi reale		Referințe
/		
Act Notarial nr. 23941, din 27/12/1994 emis de NOTARIATUL DE STAT JUDETEAN PRAHOVA;		
B1	Intabulare, drept de PROPRIETATE, dobandit prin Conventie, cota actuala 1/1, cota initiala 1/1 1) ANDREI IONUT-COSTIN	A1, A1.1

**C. Partea III. SARCINI .**

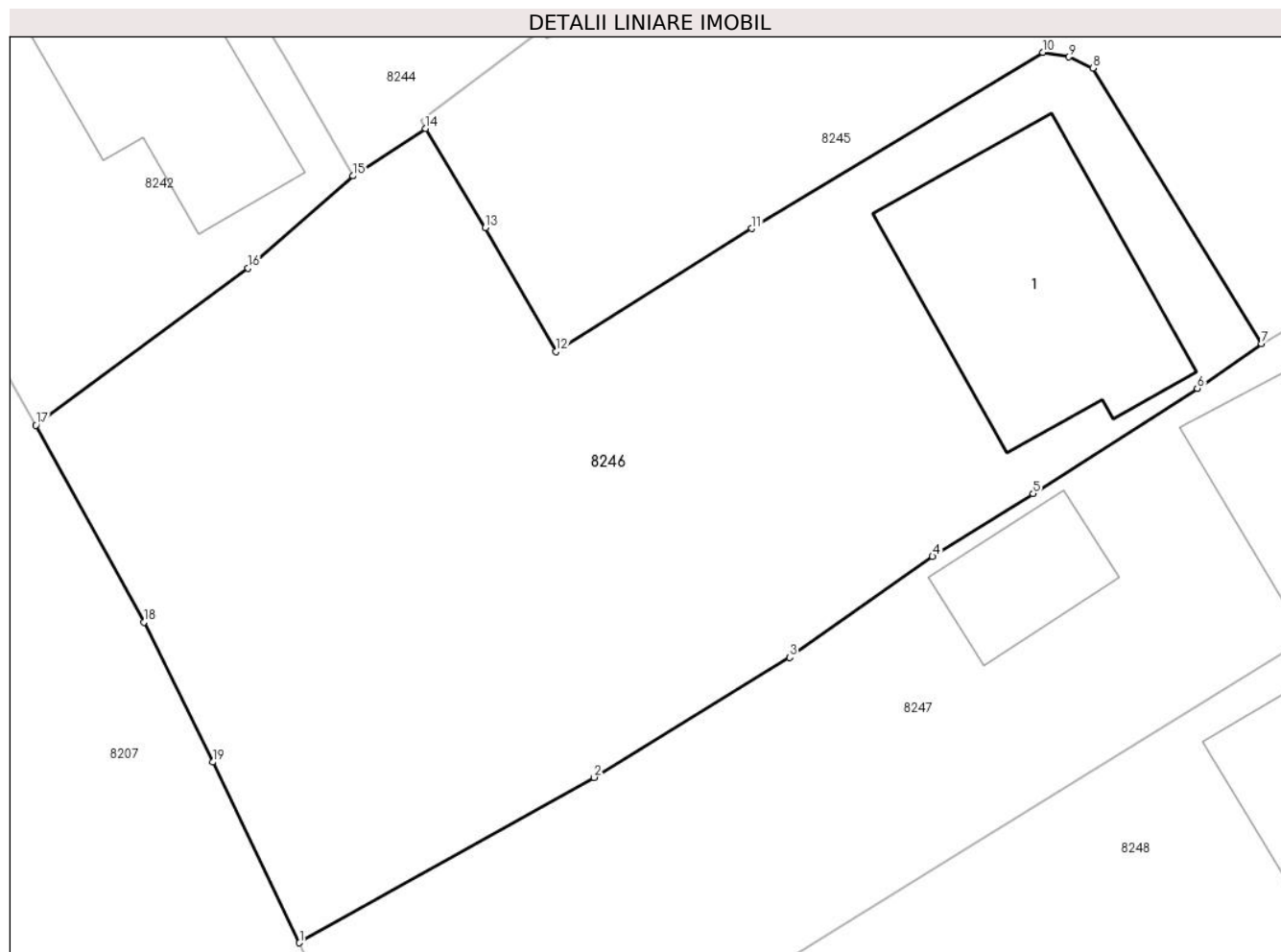
Inscrieri privind dezmembramintele dreptului de proprietate, drepturi reale de garanție și sarcini	Referințe
NU SUNT	

## Anexa Nr. 1 La Partea I

## Teren

Nr cadastral	Suprafața (mp)*	Observații / Referințe
	Din acte: 480 Masurata: 515	

\* Suprafața este determinată în planul de proiecție Stereo 70.



## Date referitoare la teren

Crt	Categorie folosință	Intravilan	Suprafața (mp)	Tarla	Parcelă	Nr. topo	Observații / Referințe
8246	curți constructii	DA	515	T13	671	-	

## Date referitoare la construcții

Crt	Număr	Destinație construcție	Supraf. (mp)	Situație juridică	Observații / Referințe
A1.1		construcții de locuințe	56	Cu acte	Nr. niveluri:1; S. construita la sol:56 mp; S. construita desfasurata:56 mp;

## Lungime Segmente

1) Valorile lungimilor segmentelor sunt obținute din proiecție în plan.

Punct început	X / Y	Punct sfârșit	X / Y	Lungime segment (** (m)
1	580.788,873 386.805,175	2	580.798,025 386.810,312	10.495
2	580.798,025 386.810,312	3	580.804,104 386.814,042	7.132
3	580.804,104 386.814,042	4	580.808,547 386.817,179	5.439

Punct început	X / Y	Punct sfârșit	X / Y	Lungime segment (** (m)
4	580.808,547 386.817,179	5	580.811,672 386.819,136	3.687
5	580.811,672 386.819,136	6	580.816,772 386.822,404	6.057
6	580.816,772 386.822,404	7	580.818,769 386.823,794	2.433
7	580.818,769 386.823,794	8	580.813,531 386.832,353	10.035
8	580.813,531 386.832,353	9	580.812,773 386.832,7	0.834
9	580.812,773 386.832,7	10	580.811,969 386.832,844	0.817
10	580.811,969 386.832,844	11	580.802,935 386.827,371	10.563
11	580.802,935 386.827,371	12	580.796,842 386.823,554	7.19
12	580.796,842 386.823,554	13	580.794,65 386.827,396	4.423
13	580.794,65 386.827,396	14	580.792,794 386.830,473	3.593
14	580.792,794 386.830,473	15	580.790,537 386.829,004	2.693
15	580.790,537 386.829,004	16	580.787,277 386.826,133	4.344
16	580.787,277 386.826,133	17	580.780,681 386.821,26	8.201
17	580.780,681 386.821,26	18	580.784,037 386.815,14	6.98
18	580.784,037 386.815,14	19	580.786,181 386.810,789	4.851
19	580.786,181 386.810,789	1	580.788,873 386.805,175	6.226

\*\* Lungimile segmentelor sunt determinate în planul de proiecție Stereo 70 și sunt rotunjite la 1 milimetru.

\*\*\* Distanța dintre puncte este formată din segmente cumulate ce sunt mai mici decât valoarea 1 milimetru.



**DATE DESPRE IMOBILUL NR. 8247**

Oficiul de Cadastru și Publicitate Imobiliară PRAHOVA  
Biroul de Cadastru și Publicitate Imobiliară Ploiești

**A. Partea I. Descrierea imobilului**

TEREN Intravilan

Adresa: Loc. Ploiestiori, Str Teleajenului, Nr. 104, Jud. Prahova

Nr. Crt	Nr cadastral Nr. topografic	Suprafața* (mp)	Observații / Referințe
A1	26373	Din acte: 438 Masurata: 448	Sector cadastral:20 Teren imprejmuit;

**Construcții**

Crt	Nr cadastral Nr. topografic	Adresa	Observații / Referințe
A1.1	26373-C1	Loc. Ploiestiori, Str Teleajenului, Nr. 104, Jud. Prahova	Nr. niveluri:1; S. construita la sol:97 mp; S. construita desfasurata:97 mp;

**B. Partea II. Proprietari și acte**

Inscrieri privitoare la dreptul de proprietate și alte drepturi reale		Referințe
<b>77052 / 30/09/2014</b>		
Act Notarial nr. 5132, din 29/09/2014 emis de NP DRAGAN NICOLETA;		
B1	Se infiinteaza cartea funciara 26373 a imobilului cu numarul cadastral 26373/Blejoi, rezultat din dezmembrarea imobilului cu numarul cadastral 13388 (identificator electronic 24258) in scris in cartea funciara 8278 (identificator electronic 24258);	A1, A1.1
<b>84425 / 22/10/2014</b>		
Act Administrativ nr. 77052, din 30/09/2014 emis de OCPI PRAHOVA;		
B4	se indreapta eroarea materiala strecurata in cuprinsul prezentei carti funciare in sensul ca adresa coracta a imobilului este: 'comuna Blejoi, sat Ploiestiori, str. Teleajen, nr. 525, judet Prahova'.	A1, A1.1
<b>111651 / 05/11/2015</b>		
Act Administrativ nr. 54, din 20/05/2015 emis de PRIMARIA COM.BLEJOI (act administrativ nr. 11874/13-10-2015 emis de PRIMARIA COM.BLEJOI; act administrativ nr. 12020/15-10-2015 emis de PRIMARIA COM.BLEJOI; ; act administrativ nr. 104889/15-10-2015 emis de OCPI PRAHOVA);		
B5	se respinge cererea de extindere constructie pentru motivele de mai sus	A1, A1.1
<b>125538 / 16/12/2015</b>		
Act Administrativ nr. 54, din 20/05/2015 emis de PRIMARIA BLEJOI (act administrativ nr. 11874/13-10-2015 emis de PRIMARIA BLEJOI; act administrativ nr. 12020/15-10-2015 emis de PRIMARIA BLEJOI; act administrativ nr. 11105/28-09-2015 emis de AUDITOR ENERGETIC PANUTA MARIUS ADRIAN; act administrativ nr. 104889/15-10-2015 emis de OCPI PRAHOVA);		
B6	se inscrie extinderea constructiei C1 pe terenul de sub A1	A1
<b>78424 / 19/08/2016</b>		
Act Notarial nr. 363, din 19/08/2016 emis de Np Calin Mirela (CONTRACT DE VANZARE);		
B8	Intabulare, drept de PROPRIETATEcumparare ca bun comun, dobandit prin Conventie, cota actuala 1/1, cota initiala 1/1 1) IONIȚĂ FLORENTINA-LUCIA 2) PĂSCOCIU CĂTĂLIN	A1
B9	Intabulare, drept de PROPRIETATEcumparare ca bun comun, dobandit prin Conventie, cota actuala 1/1, cota initiala 1/1 1) IONIȚĂ FLORENTINA-LUCIA 2) PĂSCOCIU CĂTĂLIN	A1.1

**C. Partea III. SARCINI**

Inscrieri privind dezmembramintele dreptului de proprietate, drepturi reale de garanție și sarcini		Referințe
<b>77052 / 30/09/2014</b>		
Hotarare Judecatoreasca nr. 4790, din 17/04/2001 emis de JUDECATORIA PLOIESTI (hotarare judecatoreasca nr. 1449/12-09-2001 emis de TRIBUNALUL PRAHOVA;certificat fn/29.03.2011 emis de Executor Judecatoresc Trifina Elena Cornelia);		
C1	se radiaza privilegiul rest pret in scris in baza incheierii numar	A1, A1.1

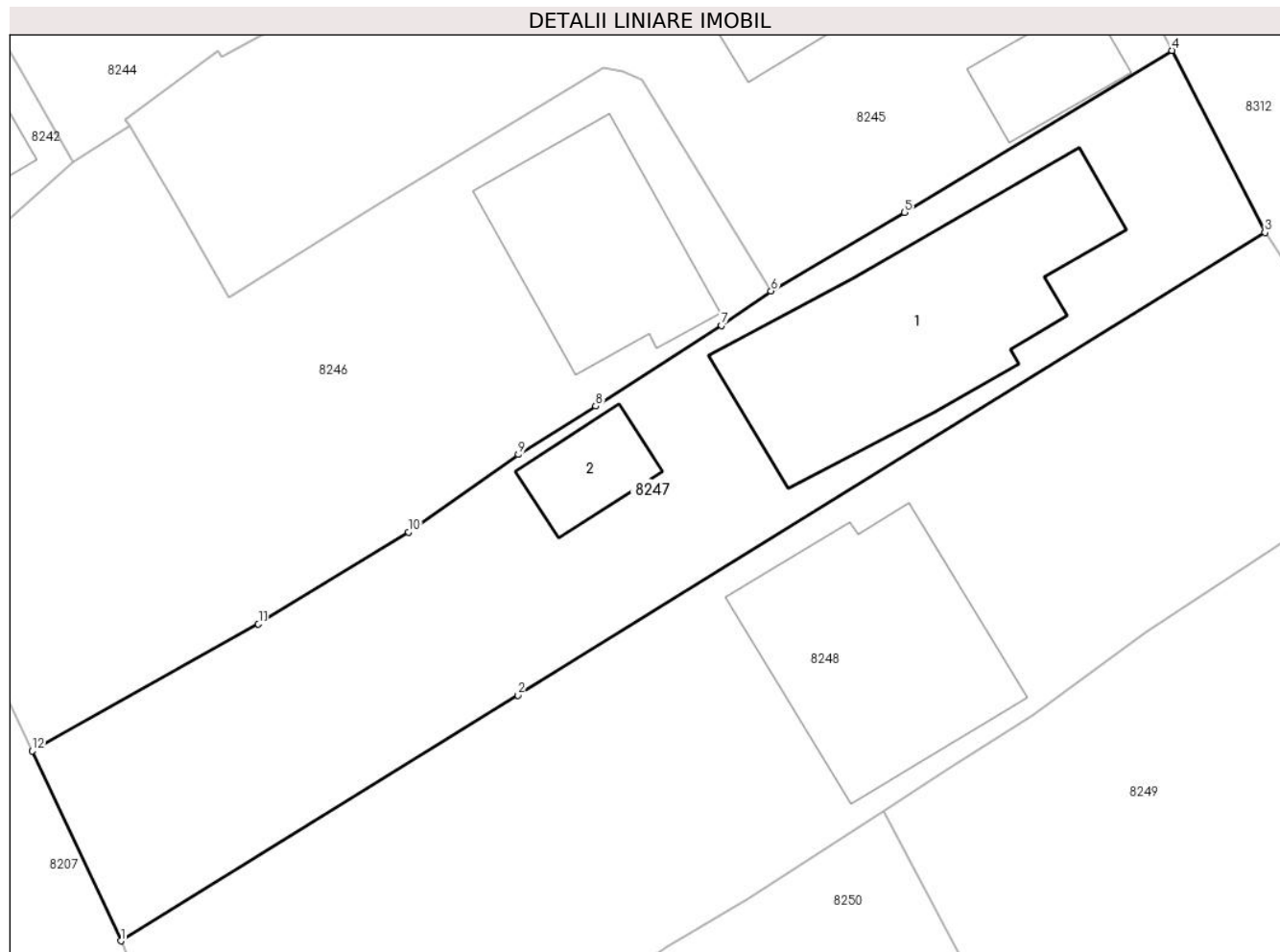
Inscrieri privind dezmembramintele dreptului de proprietate, drepturi reale de garanție și sarcini		Referințe
C1	53581/2010	
<i>OBSERVATII: pozitie transcrisa din CF 24258/Blejoi, inscrisa prin incheierea nr. 16750 din 29/03/2011;</i>		

## Anexa Nr. 1 La Partea I

## Teren

Nr cadastral	Suprafața (mp)*	Observații / Referințe
26373	Din acte: 438 Masurata: 448	

\* Suprafața este determinată în planul de proiecție Stereo 70.



## Date referitoare la teren

Crt	Categorie folosință	Intravilan	Suprafața (mp)	Tarla	Parcelă	Nr. topo	Observații / Referințe
8247	arabil	DA	148	T13	667,668	-	TEREN INTRAVILAN
8247	curti constructii	DA	300	T13	669	-	TEREN INTRAVILAN

## Date referitoare la construcții

Crt	Număr	Destinație construcție	Supraf. (mp)	Situație juridică	Observații / Referințe
A1.1	26373-C1	construcții de locuințe	97	Cu acte	Nr. niveluri:1; S. construita la sol:97 mp; S. construita desfasurata:97 mp;
A1.2	26373-C2	construcții anexa	16	Fara acte	Nr. niveluri:1; S. construita la sol:16 mp; S. construita desfasurata:16 mp;

## Lungime Segmente

1) Valorile lungimilor segmentelor sunt obținute din proiecție în plan.

Punct început	X / Y	Punct sfârșit	X / Y	Lungime segment (** (m)
1	580.792,453 386.797,493	2	580.808,521 386.807,438	18.897

Punct început	X / Y	Punct sfârșit	X / Y	Lungime segment (** (m)
2	580.808,521 386.807,438	3	580.838,767 386.826,16	35.572
3	580.838,767 386.826,16	4	580.835,0 386.833,53	8.277
4	580.835,0 386.833,53	5	580.824,179 386.826,972	12.653
5	580.824,179 386.826,972	6	580.818,769 386.823,794	6.274
6	580.818,769 386.823,794	7	580.816,772 386.822,404	2.433
7	580.816,772 386.822,404	8	580.811,672 386.819,136	6.057
8	580.811,672 386.819,136	9	580.808,547 386.817,179	3.687
9	580.808,547 386.817,179	10	580.804,104 386.814,042	5.439
10	580.804,104 386.814,042	11	580.798,025 386.810,312	7.132
11	580.798,025 386.810,312	12	580.788,873 386.805,175	10.495
12	580.788,873 386.805,175	1	580.792,453 386.797,493	8.475

\*\* Lungimile segmentelor sunt determinate în planul de proiecție Stereo 70 și sunt rotunjite la 1 milimetru.

\*\*\* Distanța dintre puncte este formată din segmente cumulate ce sunt mai mici decât valoarea 1 milimetru.



**DATE DESPRE IMOBILUL NR. 8248**

Oficiul de Cadastru și Publicitate Imobiliară PRAHOVA  
Biroul de Cadastru și Publicitate Imobiliară Ploiești

**A. Partea I. Descrierea imobilului**

TEREN Intravilan

Adresa: Loc. Ploiestiori, Str Teleajenului, Nr. 104A, Jud. Prahova

Nr. Crt	Nr cadastral Nr. topografic	Suprafața* (mp)	Observații / Referințe
A1	26374	643	Sector cadastral:20 Teren imprejmuit;

**Construcții**

Crt	Nr cadastral Nr. topografic	Adresa	Observații / Referințe
A1.2	26374-C2	Loc. Ploiestiori, Str Teleajenului, Nr. 104A, Jud. Prahova	Nr. niveluri:1; S. construita la sol:80 mp; S. construita desfasurata:80 mp; ANEXA; CONSTRUCTIE EXTINSA FARA ACTE

**B. Partea II. Proprietari și acte**

Inscrieri privitoare la dreptul de proprietate și alte drepturi reale		Referințe
<b>77052 / 30/09/2014</b>		
Act Notarial nr. 5132, din 29/09/2014 emis de NP DRAGAN NICOLETA;		
B1	Se infiinteaza cartea funciara 26374 a imobilului cu numarul cadastral 26374/Blejoi, rezultat din dezmembrarea imobilului cu numarul cadastral 13388 (identificator electronic 24258) in scris in cartea funciara 8278 (identificator electronic 24258);	A1, A1.2
Contract De Vanzare-Cumparare nr. 7454, din 18/09/1998 emis de NP SANDU AURELIAN VIOREL (adeverinta nr.9095/17.09.2010 emis de PRIMARIA BLEJOI);		
B2	Intabulare, drept de PROPRIETATEcumparare ca bun comun, dobandit prin Conventie, cota actuala 1/1, cota initiala 1/1 1) IONITA TUDOR 2) IONITA DOINITA	A1, A1.2
<b>85598 / 27/10/2014</b>		
Act Administrativ nr. 77052, din 30/09/2014 emis de OCPI PRAHOVA;		
B4	se indreapta eroarea materiala strecurata in cuprinsul prezentei carti funciare in sensul ca adresa corecta a imobilului este 'Comuna Blejoi, sat Ploiestiori, str.Teleajen, nr.525, jud.Prahova'	A1, A1.2

**C. Partea III. SARCINI**

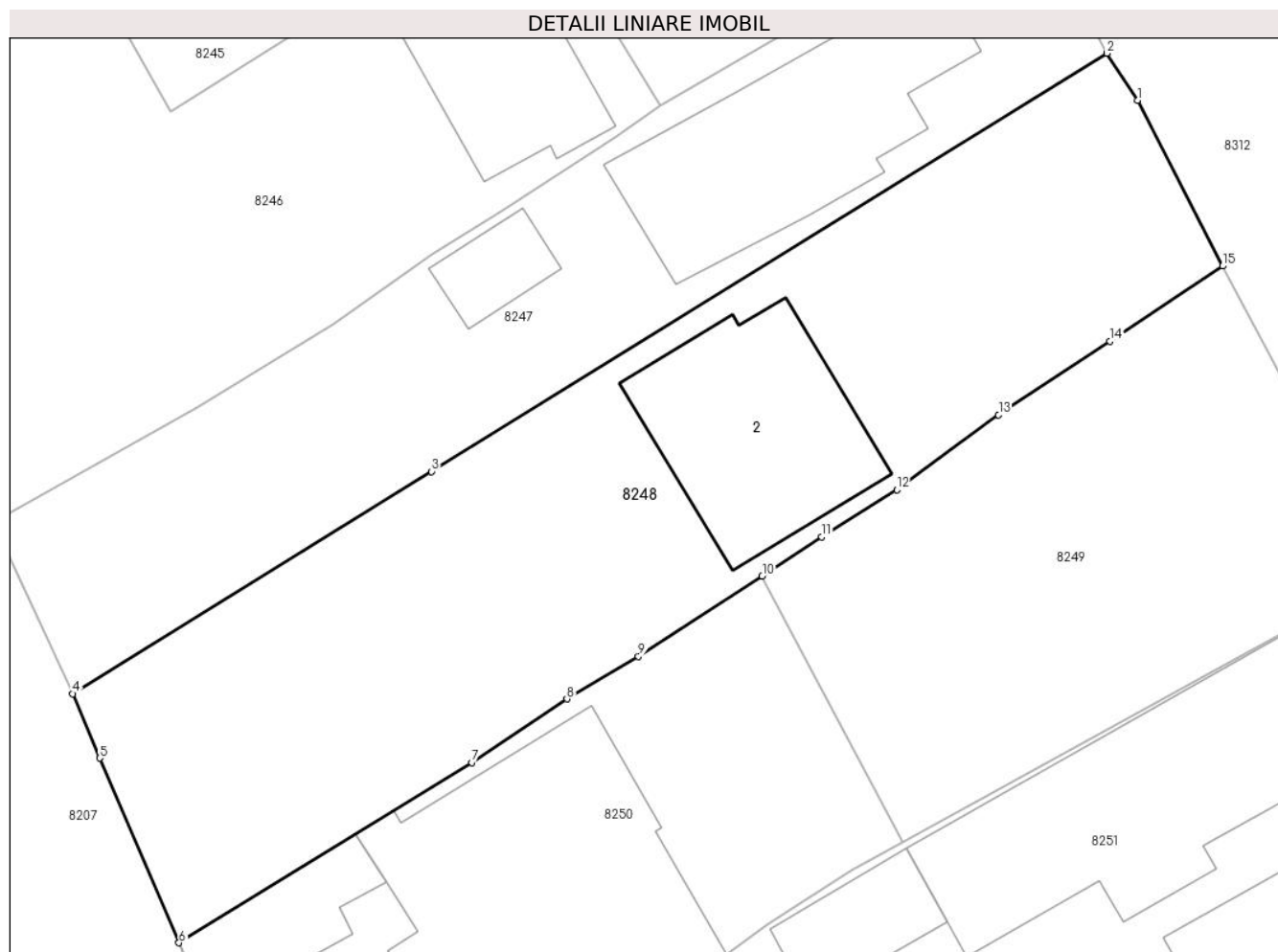
Inscrieri privind dezmembramintele dreptului de proprietate, drepturi reale de garanție și sarcini		Referințe
<b>77052 / 30/09/2014</b>		
Hotarare Judecatoreasca nr. 4790, din 17/04/2001 emis de JUDECATORIA PLOIESTI (hotarare judecatoreasca nr. 1449/12-09-2001 emis de TRIBUNALUL PRAHOVA;certificat fn/29.03.2011 emis de Executor Judecatoresc Trifina Elena Cornelia);		
C1	se radiază privilegiul rest pret in scris in baza incheierii numar 53581/2010 OBSERVATII: pozitie transcrisa din CF 24258/Blejoi, in scrisa prin incheierea nr. 16750 din 29/03/2011;	A1, A1.2

## Anexa Nr. 1 La Partea I

## Teren

Nr cadastral	Suprafața (mp)*	Observații / Referințe
26374	643	

\* Suprafața este determinată în planul de proiecție Stereo 70.



## Date referitoare la teren

Crt	Categorie folosință	Intravilan	Suprafața (mp)	Tarla	Parcelă	Nr. topo	Observații / Referințe
8248	arabil	DA	236	T13	667,668	-	TEREN INTRAVILAN
8248	curți constructii	DA	407	T13	669	-	TEREN INTRAVILAN

## Date referitoare la construcții

Crt	Număr	Destinație construcție	Supraf. (mp)	Situație juridică	Observații / Referințe
A1.2	26374-C2	construcții de locuințe	80	Cu acte	Nr. niveluri:1; S. construita la sol:80 mp; S. construita desfasurata:80 mp; ANEXA; CONSTRUCTIE EXTINSA FARA ACTE

## Lungime Segmente

1) Valorile lungimilor segmentelor sunt obținute din proiecție în plan.

Punct început	X / Y	Punct sfârșit	X / Y	Lungime segment (** (m)
1	580.840,15 386.824,059	2	580.838,767 386.826,16	2.515
2	580.838,767 386.826,16	3	580.808,521 386.807,438	35.572

Punct început	X / Y	Punct sfârșit	X / Y	Lungime segment (** (m)
3	580.808,521 386.807,438	4	580.792,453 386.797,493	18.897
4	580.792,453 386.797,493	5	580.793,662 386.794,608	3.128
5	580.793,662 386.794,608	6	580.797,212 386.786,344	8.994
6	580.797,212 386.786,344	7	580.810,319 386.794,413	15.392
7	580.810,319 386.794,413	8	580.814,585 386.797,257	5.127
8	580.814,585 386.797,257	9	580.817,784 386.799,162	3.723
9	580.817,784 386.799,162	10	580.823,33 386.802,762	6.612
10	580.823,33 386.802,762	11	580.826,0 386.804,509	3.191
11	580.826,0 386.804,509	12	580.829,361 386.806,617	3.967
12	580.829,361 386.806,617	13	580.833,918 386.809,971	5.658
13	580.833,918 386.809,971	14	580.838,921 386.813,263	5.989
14	580.838,921 386.813,263	15	580.843,951 386.816,634	6.055
15	580.843,951 386.816,634	1	580.840,15 386.824,059	8.341

\*\* Lungimile segmentelor sunt determinate în planul de proiecție Stereo 70 și sunt rotunjite la 1 milimetru.

\*\*\* Distanța dintre puncte este formată din segmente cumulate ce sunt mai mici decât valoarea 1 milimetru.



**DATE DESPRE IMOBILUL NR. 8249**

Oficiul de Cadastru și Publicitate Imobiliară PRAHOVA  
Biroul de Cadastru și Publicitate Imobiliară Ploiești

**A. Partea I. Descrierea imobilului**

TEREN Intravilan

Adresa: Loc. Ploiestiori, Jud. Prahova

Nr. Crt	Nr cadastral Nr. topografic	Suprafața* (mp)	Observații / Referințe
A1		Din acte: 411 Masurata: 360	Sector cadastral:20 Teren imprejmuit;

**B. Partea II. Proprietari și acte**

Inscrieri privitoare la dreptul de proprietate și alte drepturi reale		Referințe
/		
Act Notarial nr. 903, din 28/02/1996 emis de NP IVAN CONSTANTIN;		
B1	Intabulare, drept de PROPRIETATE, dobandit prin Conventie, cota actuala 4/8, cota initiala 4/8 1) <b>NAGACEVSKI GHEORGHE</b>	A1
Act Notarial nr. 232, din 22/08/2011 emis de NP LUPU MARIA-LUIZA (CVC 903/28.02.1996 EMIS DE NP IVAN CONSTANTIN);		
B2	Intabulare, drept de PROPRIETATE, dobandit prin Succesiune, cota actuala 1/8, cota initiala 1/8 1) <b>NAGACEVSKI GHEORGHE</b>	A1
B3	Intabulare, drept de PROPRIETATE, dobandit prin Succesiune, cota actuala 3/8, cota initiala 3/8 1) <b>MERTOIU ILEANA-GEORGIANA</b>	A1

**C. Partea III. SARCINI .**

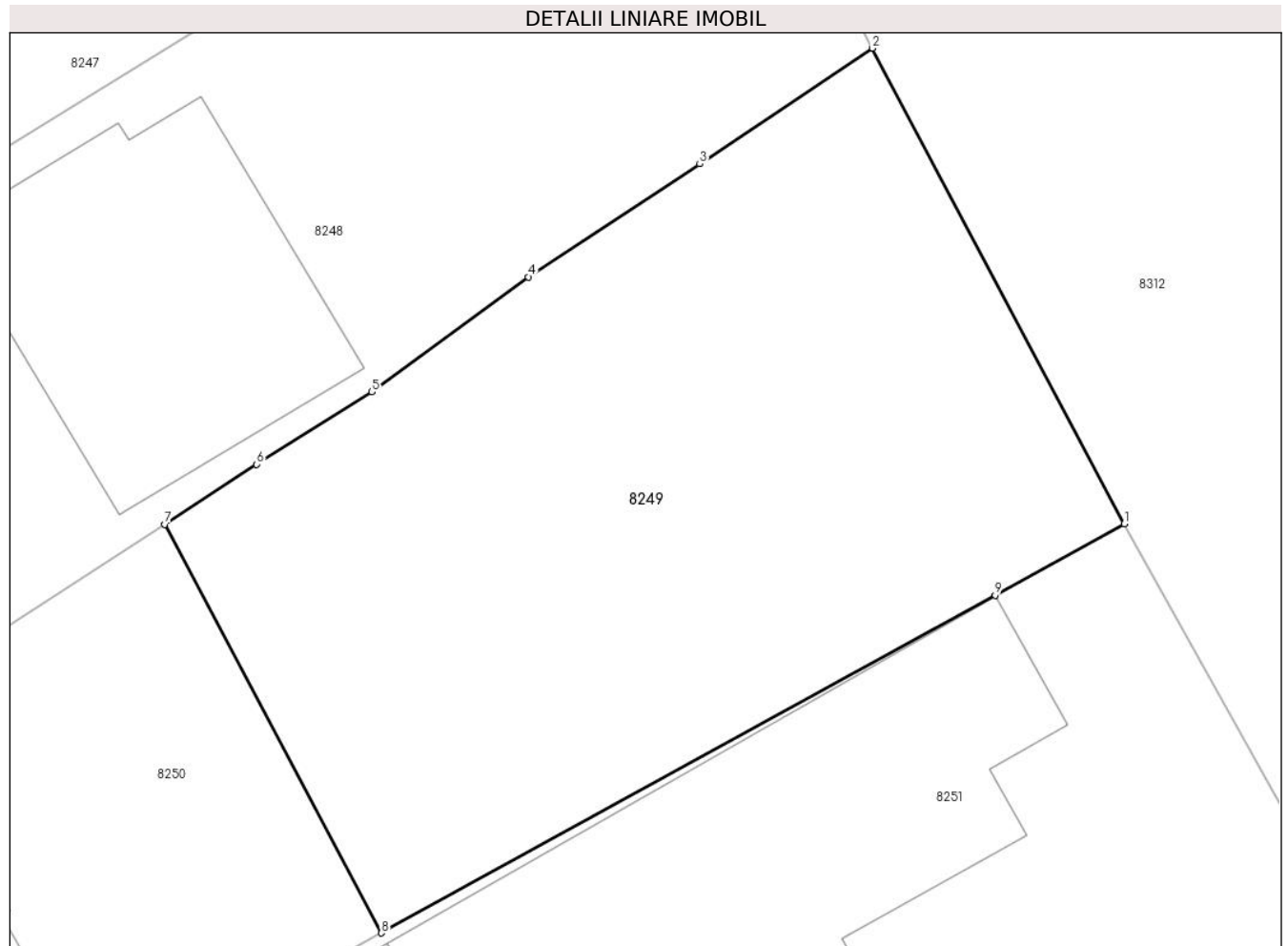
Inscrieri privind dezmembramintele dreptului de proprietate, drepturi reale de garanție și sarcini	Referințe
NU SUNT	

## Anexa Nr. 1 La Partea I

## Teren

Nr cadastral	Suprafața (mp)*	Observații / Referințe
	Din acte: 411 Masurata: 360	

\* Suprafața este determinată în planul de proiecție Stereo 70.



## Date referitoare la teren

Crt	Categorie folosință	Intra vilan	Suprafața (mp)	Tarla	Parcelă	Nr. topo	Observații / Referințe
8249	arabil	DA	360	T13	665	-	

## Lungime Segmente

1) Valorile lungimilor segmentelor sunt obținute din proiecție în plan.

Punct început	X / Y	Punct sfârșit	X / Y	Lungime segment (** (m)
1	580.851,289 386.802,774	2	580.843,951 386.816,634	15.683
2	580.843,951 386.816,634	3	580.838,921 386.813,263	6.055
3	580.838,921 386.813,263	4	580.833,918 386.809,971	5.989
4	580.833,918 386.809,971	5	580.829,361 386.806,617	5.658
5	580.829,361 386.806,617	6	580.826,0 386.804,509	3.967

Punct început	X / Y	Punct sfârșit	X / Y	Lungime segment (** (m)
6	580.826,0 386.804,509	7	580.823,33 386.802,762	3.191
7	580.823,33 386.802,762	8	580.829,637 386.790,85	13.479
8	580.829,637 386.790,85	9	580.847,528 386.800,696	20.421
9	580.847,528 386.800,696	1	580.851,289 386.802,774	4.297

\*\* Lungimile segmentelor sunt determinate în planul de proiecție Stereo 70 și sunt rotunjite la 1 milimetru.

\*\*\* Distanța dintre puncte este formată din segmente cumulate ce sunt mai mici decât valoarea 1 milimetru.





**DATE DESPRE IMOBILUL NR. 8250**

Oficiul de Cadastru și Publicitate Imobiliară PRAHOVA  
Biroul de Cadastru și Publicitate Imobiliară Ploiești

**A. Partea I. Descrierea imobilului**

TEREN Intravilan

Adresa: Loc. Ploiestiori, Str Prahovei, Nr. 19, Jud. Prahova

Nr. Crt	Nr cadastral Nr. topografic	Suprafața* (mp)	Observații / Referințe
A1		424	Sector cadastral:20 Teren imprejmuit;

**Construcții**

Crt	Nr cadastral Nr. topografic	Adresa	Observații / Referințe
A1.1		Loc. Ploiestiori, Str Prahovei, Nr. 19, Jud. Prahova	Nr. niveluri:1; S. construita la sol:144 mp; S. construita desfasurata:144 mp;
A1.2		Loc. Ploiestiori, Str Prahovei, Nr. 19, Jud. Prahova	Nr. niveluri:1; S. construita la sol:31 mp; S. construita desfasurata:31 mp;

**B. Partea II. Proprietari și acte**

Inscrieri privitoare la dreptul de proprietate și alte drepturi reale		Referințe
/		
Act Notarial nr. 7417, din 01/10/1976 emis de NOTARIATUL DE STAT JUDETEAN PRAHOVA;		
B1	Intabulare, drept de PROPRIETATE, dobandit prin Constituire, cota actuala 1/1, cota initiala 1/1 1) <b>NAGACEVSKI GHEORGHE</b>	A1
B2	Intabulare, drept de PROPRIETATE, dobandit prin Conventie, cota actuala 4/8, cota initiala 4/8 1) <b>NAGACEVSKI GHEORGHE</b>	A1.1
Act Notarial nr. 232, din 22/08/2011 emis de NP LUPU MARIA-LUIZA;		
B3	Intabulare, drept de PROPRIETATE, dobandit prin Succesiune, cota actuala 1/8, cota initiala 1/8 1) <b>NAGACEVSKI GHEORGHE</b>	A1.1
B4	Intabulare, drept de PROPRIETATE, dobandit prin Succesiune, cota actuala 3/8, cota initiala 3/8 1) <b>MERTOIU ILEANA-GEORGIANA</b>	A1.1
Act Administrativ nr. 3671, din 26/02/2024 emis de PRIMARIA COMUNEI BLEJOI (Adeverinta de insusire);		
B5	Intabulare, drept de PROPRIETATE, dobandit prin Construire, cota actuala 4/8, cota initiala 4/8 1) <b>NAGACEVSKI GHEORGHE</b>	A1.2
B6	Intabulare, drept de PROPRIETATE, dobandit prin Succesiune, cota actuala 1/8, cota initiala 1/8 1) <b>NAGACEVSKI GHEORGHE</b>	A1.2
B7	Intabulare, drept de PROPRIETATE, dobandit prin Succesiune, cota actuala 3/8, cota initiala 3/8 1) <b>MERTOIU ILEANA-GEORGIANA</b>	A1.2

**C. Partea III. SARCINI .**

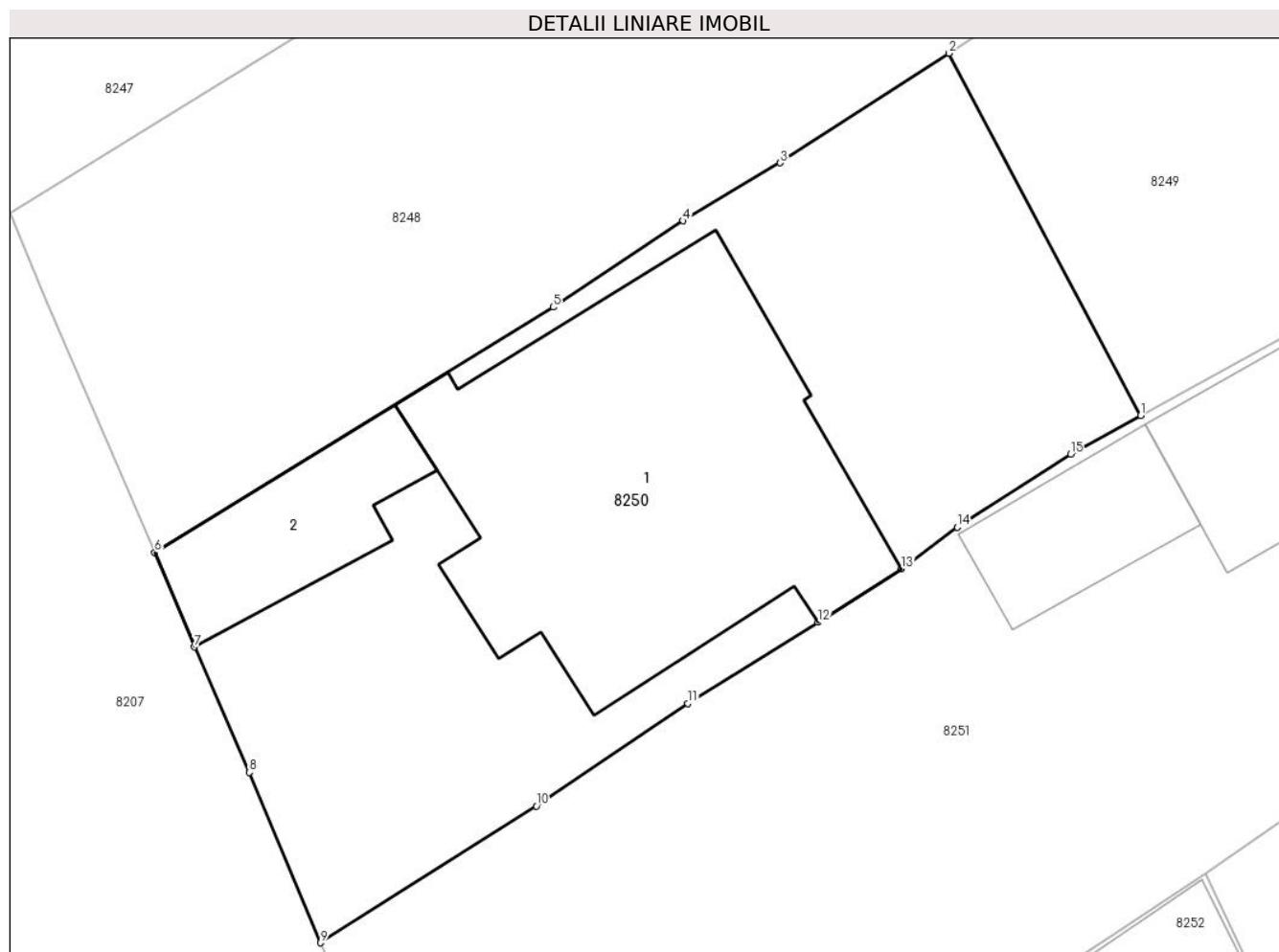
Inscrieri privind dezmembramintele dreptului de proprietate, drepturi reale de garanție și sarcini	Referințe
NU SUNT	

## Anexa Nr. 1 La Partea I

## Teren

Nr cadastral	Suprafața (mp)*	Observații / Referințe
	424	

\* Suprafața este determinată în planul de proiecție Stereo 70.



## Date referitoare la teren

Crt	Categorie folosință	Intravilan	Suprafața (mp)	Tarla	Parcelă	Nr. topo	Observații / Referințe
8250	curți constructii	DA	424	T13	666	-	

## Date referitoare la construcții

Crt	Număr	Destinație construcție	Supraf. (mp)	Situație juridică	Observații / Referințe
A1.1		construcții de locuințe	144	Cu acte	Nr. niveluri:1; S. construita la sol:144 mp; S. construita desfasurata:144 mp;
A1.2		construcții anexa	31	Cu acte	Nr. niveluri:1; S. construita la sol:31 mp; S. construita desfasurata:31 mp;

## Lungime Segmente

1) Valorile lungimilor segmentelor sunt obținute din proiecție în plan.

Punct început	X / Y	Punct sfârșit	X / Y	Lungime segment (** (m)
1	580.829,637 386.790,85	2	580.823,33 386.802,762	13.479
2	580.823,33 386.802,762	3	580.817,784 386.799,162	6.612
3	580.817,784 386.799,162	4	580.814,585 386.797,257	3.723

Punct început	X / Y	Punct sfârșit	X / Y	Lungime segment (** (m)
4	580.814,585 386.797,257	5	580.810,319 386.794,413	5.127
5	580.810,319 386.794,413	6	580.797,212 386.786,344	15.392
6	580.797,212 386.786,344	7	580.798,506 386.783,245	3.358
7	580.798,506 386.783,245	8	580.800,311 386.779,119	4.504
8	580.800,311 386.779,119	9	580.802,664 386.773,521	6.072
9	580.802,664 386.773,521	10	580.809,764 386.778,015	8.403
10	580.809,764 386.778,015	11	580.814,743 386.781,389	6.015
11	580.814,743 386.781,389	12	580.819,024 386.784,054	5.043
12	580.819,024 386.784,054	13	580.821,767 386.785,816	3.26
13	580.821,767 386.785,816	14	580.823,602 386.787,186	2.29
14	580.823,602 386.787,186	15	580.827,333 386.789,582	4.434
15	580.827,333 386.789,582	1	580.829,637 386.790,85	2.63

\*\* Lungimile segmentelor sunt determinate în planul de proiecție Stereo 70 și sunt rotunjite la 1 milimetru.

\*\*\* Distanța dintre puncte este formată din segmente cumulate ce sunt mai mici decât valoarea 1 milimetru.



**DATE DESPRE IMOBILUL NR. 8251**

Oficiul de Cadastru și Publicitate Imobiliară PRAHOVA  
Biroul de Cadastru și Publicitate Imobiliară Ploiești

**A. Partea I. Descrierea imobilului**

TEREN Intravilan

Adresa: Loc. Ploiestiori, Str Teleajenului, Nr. 106, Jud. Prahova

Nr. Crt	Nr cadastral Nr. topografic	Suprafața* (mp)	Observații / Referințe
A1		Din acte: 793 Masurata: 800	Sector cadastral:20 Teren imprejmuit;

**Construcții**

Crt	Nr cadastral Nr. topografic	Adresa	Observații / Referințe
A1.1		Loc. Ploiestiori, Str Teleajenului, Nr. 106, Jud. Prahova	Nr. niveluri:1; S. construita la sol:126 mp; S. construita desfasurata:126 mp; Locuinta P
A1.2		Loc. Ploiestiori, Str Teleajenului, Nr. 106, Jud. Prahova	Nr. niveluri:1; S. construita la sol:25 mp; S. construita desfasurata:25 mp; Anexa
A1.3		Loc. Ploiestiori, Str Teleajenului, Nr. 106, Jud. Prahova	Nr. niveluri:2; S. construita la sol:26 mp; S. construita desfasurata:37 mp; Anexa P+Beci

**B. Partea II. Proprietari și acte**

Inscrieri privitoare la dreptul de proprietate și alte drepturi reale	Referințe
/	
Hotarare Judecatoreasca nr. 5601, din 12/05/2009 emis de JUDECATORIA PLOIESTI;	
B1	A1, A1.1, A1.2, A1.3
Intabulare, drept de PROPRIETATE, dobandit prin Hotarare Judecatoreasca, cota actuala 1/1, cota initiala 1/1 1) PIRVULESCU FLORIN	

**C. Partea III. SARCINI .**

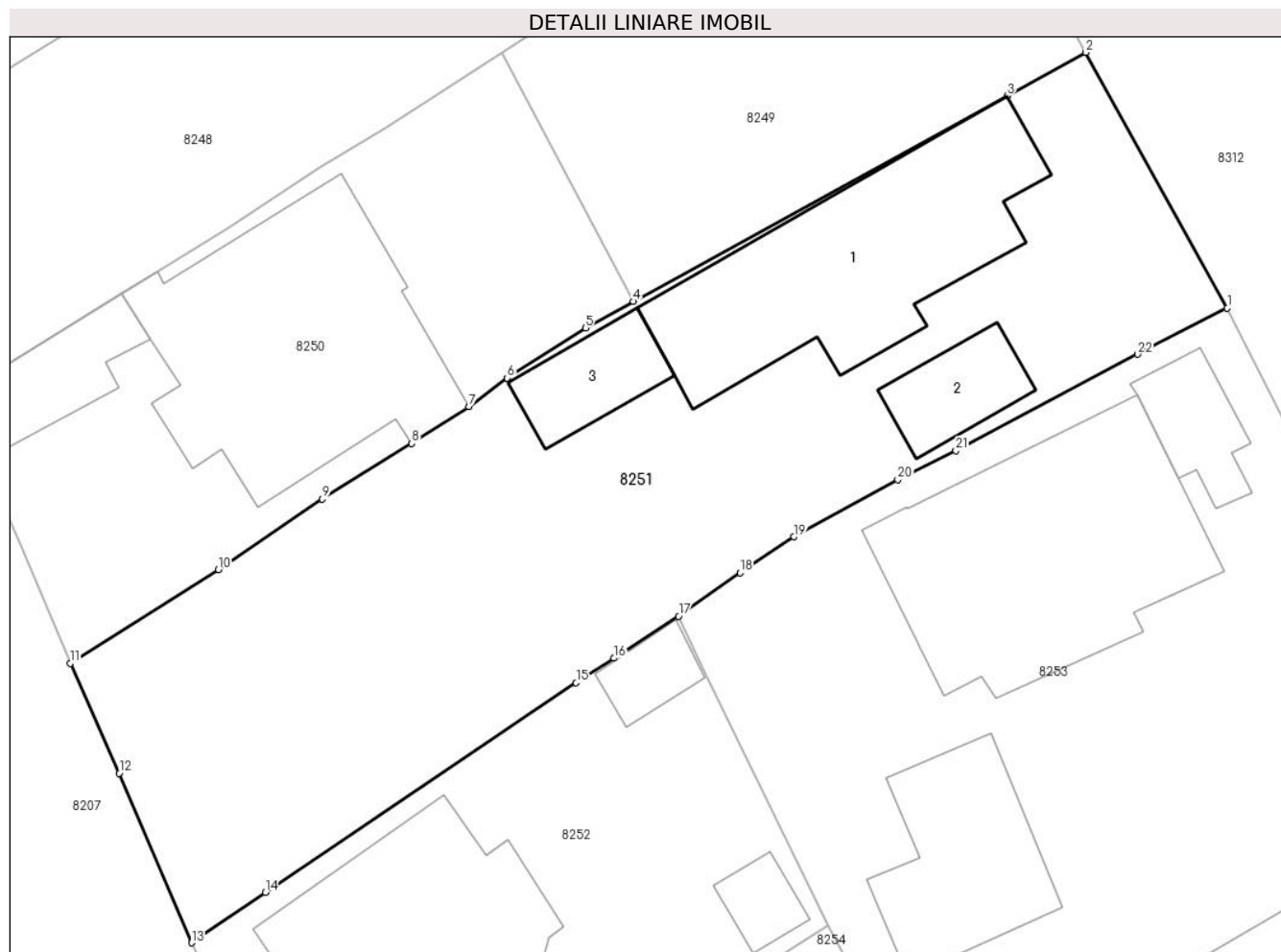
Inscrieri privind dezmembramintele dreptului de proprietate, drepturi reale de garanție și sarcini	Referințe
NU SUNT	

## Anexa Nr. 1 La Partea I

## Teren

Nr cadastral	Suprafața (mp)*	Observații / Referințe
	Din acte: 793 Masurata: 800	

\* Suprafața este determinată în planul de proiecție Stereo 70.



## Date referitoare la teren

Crt	Categorie folosință	Intra vilan	Suprafața (mp)	Tarla	Parcelă	Nr. topo	Observații / Referințe
82 51	arabil	DA	332	T13	662,663	-	
82 51	curti constructii	DA	468	T13	664	-	

## Date referitoare la construcții

Crt	Număr	Destinație construcție	Supraf. (mp)	Situație juridică	Observații / Referințe
A1.1		construcții de locuințe	126	Cu acte	Nr. niveluri:1; S. construita la sol:126 mp; S. construita desfasurata:126 mp; Locuinta P
A1.2		construcții anexa	25	Cu acte	Nr. niveluri:1; S. construita la sol:25 mp; S. construita desfasurata:25 mp; Anexa
A1.3		construcții anexa	26	Cu acte	Nr. niveluri:2; S. construita la sol:26 mp; S. construita desfasurata:37 mp; Anexa P+Beci

## Lungime Segmente

1) Valorile lungimilor segmentelor sunt obținute din proiecție în plan.

Punct început	X / Y	Punct sfârșit	X / Y	Lungime segment (** (m))	Punct început	X / Y	Punct sfârșit	X / Y	Lungime segment (** (m))
1	580.858,075 386.790,544	2	580.851,289 386.802,774	13.987	2	580.851,289 386.802,774	3	580.847,528 386.800,696	4.297

Punct început	X / Y	Punct sfârșit	X / Y	Lungime segment (** (m)
3	580.847,528 386.800,696	4	580.829,637 386.790,85	20.421
5	580.827,333 386.789,582	6	580.823,602 386.787,186	4.434
7	580.821,767 386.785,816	8	580.819,024 386.784,054	3.26
9	580.814,743 386.781,389	10	580.809,764 386.778,015	6.015
11	580.802,664 386.773,521	12	580.805,017 386.768,259	5.764
13	580.808,479 386.760,148	14	580.812,023 386.762,551	4.282
15	580.826,899 386.772,591	16	580.828,71 386.773,77	2.161
17	580.831,795 386.775,778	18	580.834,747 386.777,86	3.612
19	580.837,316 386.779,582	20	580.842,296 386.782,314	5.68
21	580.845,073 386.783,706	22	580.853,778 386.788,322	9.853

Punct început	X / Y	Punct sfârșit	X / Y	Lungime segment (** (m)
4	580.829,637 386.790,85	5	580.827,333 386.789,582	2.63
6	580.823,602 386.787,186	7	580.821,767 386.785,816	2.29
8	580.819,024 386.784,054	9	580.814,743 386.781,389	5.043
10	580.809,764 386.778,015	11	580.802,664 386.773,521	8.403
12	580.805,017 386.768,259	13	580.808,479 386.760,148	8.819
14	580.812,023 386.762,551	15	580.826,899 386.772,591	17.947
16	580.828,71 386.773,77	17	580.831,795 386.775,778	3.681
18	580.834,747 386.777,86	19	580.837,316 386.779,582	3.093
20	580.842,296 386.782,314	21	580.845,073 386.783,706	3.106
22	580.853,778 386.788,322	1	580.858,075 386.790,544	4.838

\*\* Lungimile segmentelor sunt determinate în planul de proiecție Stereo 70 și sunt rotunjite la 1 milimetru.

\*\*\* Distanța dintre puncte este formată din segmente cumulate ce sunt mai mici decât valoarea 1 milimetru.





**DATE DESPRE IMOBILUL NR. 8252**

Oficiul de Cadastru și Publicitate Imobiliară PRAHOVA  
Biroul de Cadastru și Publicitate Imobiliară Ploiești

**A. Partea I. Descrierea imobilului**

TEREN Intravilan

Nr. CF vechi:6354

Nr. cadastral vechi:11602

Adresa: Loc. Ploiestiori, Str Prahovei, Nr. 21, Jud. Prahova, T13, Cc 660,661

Nr. Crt	Nr cadastral Nr. topografic	Suprafața* (mp)	Observații / Referințe
A1	22287	Din acte: 457 Masurata: 444	Sector cadastral:20 Teren imprejmuit;

**Construcții**

Crt	Nr cadastral Nr. topografic	Adresa	Observații / Referințe
A1.1	22287-C1	Loc. Ploiestiori, Str Prahovei, Nr. 21, Jud. Prahova, T13, Cc 660,661	Nr. niveluri:2; S. construita la sol:98 mp; S. construita desfasurata:202 mp;
A1.2	22287-C2	Loc. Ploiestiori, Str Prahovei, Nr. 21, Jud. Prahova, T13, Cc 660,661	Nr. niveluri:1; S. construita la sol:12 mp; S. construita desfasurata:12 mp;
A1.3	22287-C3	Loc. Ploiestiori, Str Prahovei, Nr. 21, Jud. Prahova, T13, Cc 660,661	Nr. niveluri:1; S. construita la sol:14 mp; S. construita desfasurata:14 mp;

**B. Partea II. Proprietari și acte**

Inscrieri privitoare la dreptul de proprietate și alte drepturi reale	Referințe
<b>37880 / 02/06/2008</b>	
Act Notarial nr. 1502, din 29/05/2008 emis de NP LUPU M;	
B0	Se infiintează cartea funciara nr. 6354 a unitatii administrativ teritoriale Blejoi , care cuprinde imobilul cu numarul cadastral 11602 descris la PI/A+1, rezultat din dezmembrarea imobilului cu numarul cadastral 11600 / cu numar cadastral hartie 629 din cartea funciara nr. 5896 a aceleiasi unitati administrativ teritoriale.
	A1
<b>37883 / 02/06/2008</b>	
Act Notarial nr. 3444, din 30/05/2008 emis de NP LUPU M (contract vanzare-cumparare nr.1503/29.05.2008 emis de NP LUPU M;);	
B4	Intabulare, drept de PROPRIETATE, dobandit prin Conventie, cota actuala 1/1, cota initiala 1/1
	1) VICA VALENTIN 2) VICA ANGELICA
	A1
<b>182308 / 24/12/2021</b>	
Act Administrativ nr. 25140, din 21/12/2021 emis de PRIMARIA COMUNEI BLEJOI (act administrativ nr 23901 din 06.12.2021, emis de PRIMARIA COMUNEI BLEJOI);	
B5	se actualizeaza informatiile cadastrale in sensul ca adresa actuala a imobilului este:com.Blejoi,sat Ploiestiori,strada Prahovei,nr.21,judet Prahova
	A1
B6	Intabulare, drept de PROPRIETATE, dobandit prin Construire, cota actuala 1/1, cota initiala 1/1
	1) VICA VALENTIN 2) VICA ANGELICA
	A1.1, A1.2, A1.3

**C. Partea III. SARCINI .**

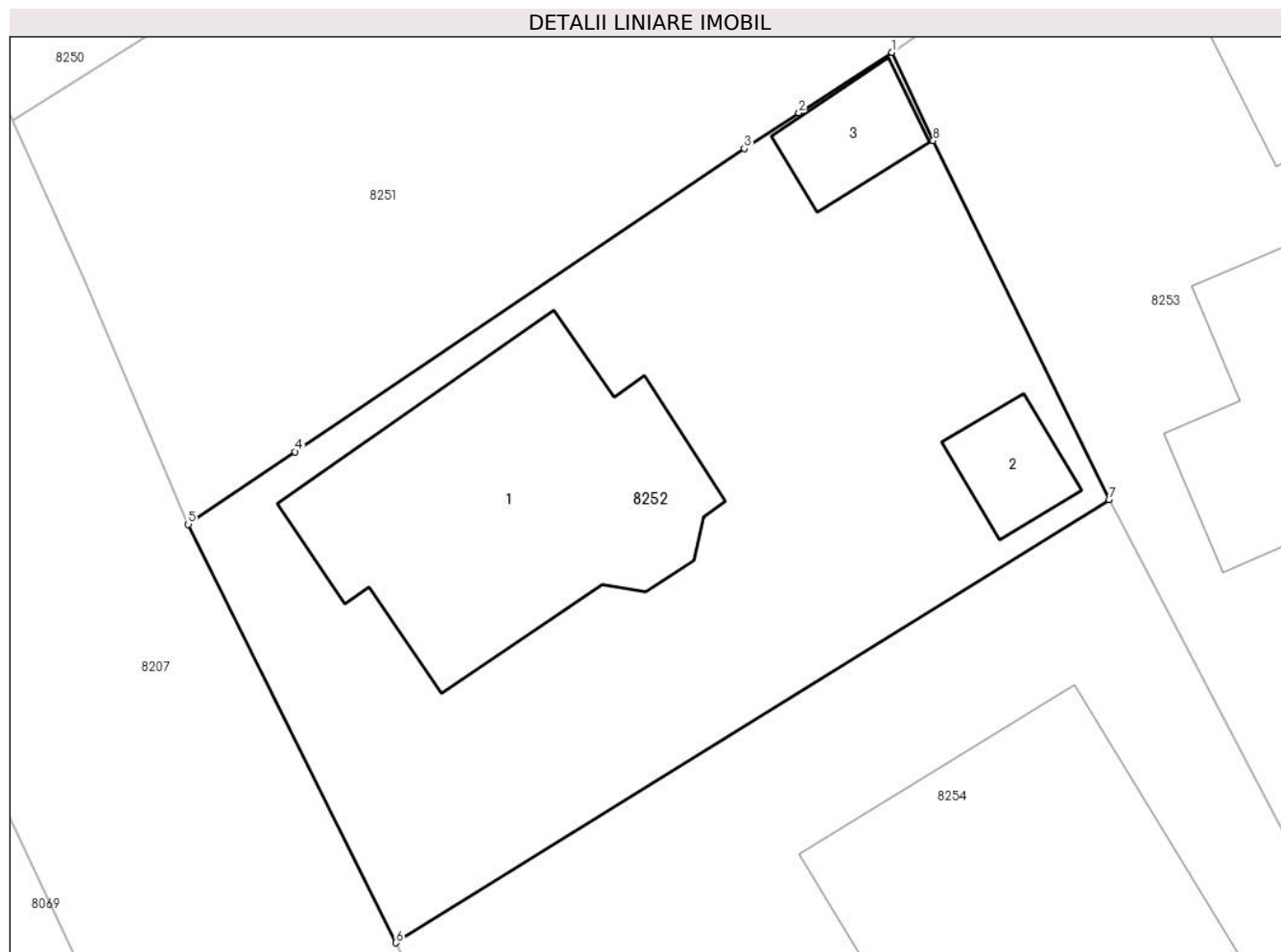
Inscrieri privind dezmembramintele dreptului de proprietate, drepturi reale de garanție și sarcini	Referințe
NU SUNT	

## Anexa Nr. 1 La Partea I

## Teren

Nr cadastral	Suprafața (mp)*	Observații / Referințe
22287	Din acte: 457 Masurata: 444	

\* Suprafața este determinată în planul de proiecție Stereo 70.



## Date referitoare la teren

Crt	Categorie folosință	Intra vilan	Suprafața (mp)	Tarla	Parcelă	Nr. topo	Observații / Referințe
8252	curți constructii	DA	444	T13	660,661	-	

## Date referitoare la construcții

Crt	Număr	Destinație construcție	Supraf. (mp)	Situație juridică	Observații / Referințe
A1.1	22287-C1	construcții de locuințe	98	Cu acte	Nr. niveluri:2; S. construita la sol:98 mp; S. construita desfasurata:202 mp;
A1.2	22287-C2	construcții anexa	12	Cu acte	Nr. niveluri:1; S. construita la sol:12 mp; S. construita desfasurata:12 mp;
A1.3	22287-C3	construcții anexa	14	Cu acte	Nr. niveluri:1; S. construita la sol:14 mp; S. construita desfasurata:14 mp;

## Lungime Segmente

1) Valorile lungimilor segmentelor sunt obținute din proiecție în plan.

Punct început	X / Y	Punct sfârșit	X / Y	Lungime segment (** (m)
1	580.831,795 386.775,778	2	580.828,71 386.773,77	3.681

Punct început	X / Y	Punct sfârșit	X / Y	Lungime segment (** (m)
2	580.828,71 386.773,77	3	580.826,899 386.772,591	2.161
3	580.826,899 386.772,591	4	580.812,023 386.762,551	17.947
4	580.812,023 386.762,551	5	580.808,479 386.760,148	4.282
5	580.808,479 386.760,148	6	580.815,36 386.746,286	15.476
6	580.815,36 386.746,286	7	580.838,985 386.760,962	27.812
7	580.838,985 386.760,962	8	580.833,155 386.772,852	13.242
8	580.833,155 386.772,852	1	580.831,795 386.775,778	3.227

\*\* Lungimile segmentelor sunt determinate în planul de proiecție Stereo 70 și sunt rotunjite la 1 milimetru.

\*\*\* Distanța dintre puncte este formată din segmente cumulate ce sunt mai mici decât valoarea 1 milimetru.



**DATE DESPRE IMOBILUL NR. 8253**

Oficiul de Cadastru și Publicitate Imobiliară PRAHOVA  
Biroul de Cadastru și Publicitate Imobiliară Ploiești

**A. Partea I. Descrierea imobilului**

TEREN Intravilan

Nr. CF vechi:2045  
Nr. cadastral vechi:2396

Adresa: Loc. Ploiestiori, Str Teleajenului, Nr. 108, Jud. Prahova

Nr. Crt	Nr cadastral Nr. topografic	Suprafața* (mp)	Observații / Referințe
A1	27245	Din acte: 1.006 Masurata: 1.015	Sector cadastral:20 Teren imprejmuit;

**Construcții**

Crt	Nr cadastral Nr. topografic	Adresa	Observații / Referințe
A1.1	27245-C1	Loc. Ploiestiori, Str Teleajenului, Nr. 108, Jud. Prahova	Nr. niveluri:2; S. construita la sol:142 mp; S. construita desfasurata:218 mp; Locuinta P+1E
A1.2	27245-C2	Loc. Ploiestiori, Str Teleajenului, Nr. 108, Jud. Prahova	Nr. niveluri:1; S. construita la sol:63 mp; S. construita desfasurata:63 mp; CONSTRUCTIE EXTINSA FARA ACTE
A1.3	27245-C3	Loc. Ploiestiori, Str Teleajenului, Nr. 108, Jud. Prahova	Nr. niveluri:1; S. construita la sol:35 mp; S. construita desfasurata:35 mp;

**B. Partea II. Proprietari și acte**

Inscrieri privitoare la dreptul de proprietate și alte drepturi reale		Referințe
<b>35596 / 06/11/2006</b>		
Contract De Schimb nr. 1480, din 18/09/1998 emis de NP LUPU MARIAN;		
B1	Intabulare, drept de PROPRIETATE, dobandit prin Conventie, cota actuala 1/1, cota initiala 1/1 1) DRAGHICI DORU - MIHAIL 2) DRAGHICI NARCIZA	A1, A1.1, A1.2, A1.3

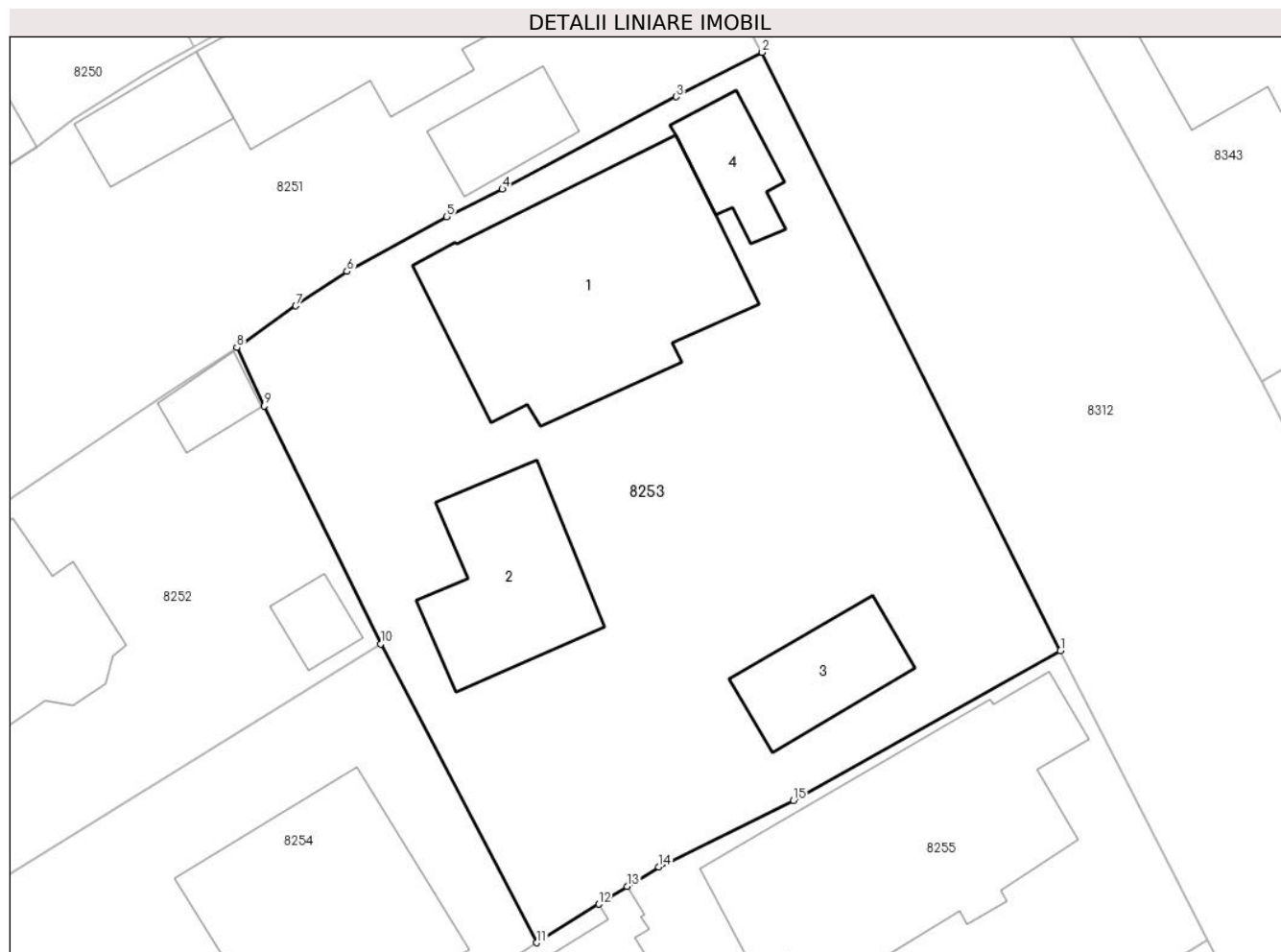
**C. Partea III. SARCINI .**

Inscrieri privind dezmembramintele dreptului de proprietate, drepturi reale de garanție și sarcini	Referințe
NU SUNT	

**Anexa Nr. 1 La Partea I****Teren**

Nr cadastral	Suprafața (mp)*	Observații / Referințe
27245	Din acte: 1.006 Masurata: 1.015	

\* Suprafața este determinată în planul de proiecție Stereo 70.

**Date referitoare la teren**

Crt	Categorie folosință	Intra vilan	Suprafața (mp)	Tarla	Parcelă	Nr. topo	Observații / Referințe
8253	curți constructii	DA	1.015	T13	658	-	

**Date referitoare la construcții**

Crt	Număr	Destinație construcție	Supraf. (mp)	Situație juridică	Observații / Referințe
A1.1	27245-C1	construcții de locuințe	142	Cu acte	Nr. niveluri:2; S. construita la sol:142 mp; S. construita desfasurata:218 mp; Locuinta P+1E
A1.2	27245-C2	construcții anexa	63	Cu acte	Nr. niveluri:1; S. construita la sol:63 mp; S. construita desfasurata:63 mp; CONSTRUCTIE EXTINSA FARA ACTE
A1.3	27245-C3	construcții anexa	35	Cu acte	Nr. niveluri:1; S. construita la sol:35 mp; S. construita desfasurata:35 mp;
A1.4	27245-C4	construcții anexa	23	Fara acte	Nr. niveluri:1; S. construita la sol:23 mp; S. construita desfasurata:23 mp; Anexa Beci

**Lungime Segmente**

1) Valorile lungimilor segmentelor sunt obținute din proiecție în plan.

Punct început	X / Y	Punct sfârșit	X / Y	Lungime segment (** (m)
---------------	-------	---------------	-------	-------------------------

Punct început	X / Y	Punct sfârșit	X / Y	Lungime segment (** (m)
1	580.872,996 386.760,617	2	580.858,075 386.790,544	33.44
2	580.858,075 386.790,544	3	580.853,778 386.788,322	4.838
3	580.853,778 386.788,322	4	580.845,073 386.783,706	9.853
4	580.845,073 386.783,706	5	580.842,296 386.782,314	3.106
5	580.842,296 386.782,314	6	580.837,316 386.779,582	5.68
6	580.837,316 386.779,582	7	580.834,747 386.777,86	3.093
7	580.834,747 386.777,86	8	580.831,795 386.775,778	3.612
8	580.831,795 386.775,778	9	580.833,155 386.772,852	3.227
9	580.833,155 386.772,852	10	580.838,985 386.760,962	13.242
10	580.838,985 386.760,962	11	580.846,798 386.746,01	16.87
11	580.846,798 386.746,01	12	580.849,9 386.747,94	3.653
12	580.849,9 386.747,94	13	580.851,318 386.748,823	1.67
13	580.851,318 386.748,823	14	580.852,903 386.749,809	1.867
14	580.852,903 386.749,809	15	580.859,63 386.753,131	7.503
15	580.859,63 386.753,131	1	580.872,996 386.760,617	15.32

\*\* Lungimile segmentelor sunt determinate în planul de proiecție Stereo 70 și sunt rotunjite la 1 milimetru.

\*\*\* Distanța dintre puncte este formată din segmente cumulate ce sunt mai mici decât valoarea 1 milimetru.





**DATE DESPRE IMOBILUL NR. 8254**

Oficiul de Cadastru și Publicitate Imobiliară PRAHOVA  
Biroul de Cadastru și Publicitate Imobiliară Ploiești

**A. Partea I. Descrierea imobilului**

TEREN Intravilan

Nr. CF vechi:6355  
Nr. cadastral vechi:11603

Adresa: Loc. Ploiestiori, Str Prahovei, Nr. 23, Jud. Prahova, T13,Cc660,661

Nr. Crt	Nr cadastral Nr. topografic	Suprafața* (mp)	Observații / Referințe
A1	22288	Din acte: 456 Masurata: 467	Sector cadastral:20 Teren imprejmuit;

**Construcții**

Crt	Nr cadastral Nr. topografic	Adresa	Observații / Referințe
A1.1	22288-C1	Loc. Ploiestiori, Str Prahovei, Nr. 23, Jud. Prahova, T13,Cc660,661	Nr. niveluri:2; S. construita la sol:118 mp; S. construita desfasurata:228 mp;

**B. Partea II. Proprietari și acte**

Inscrieri privitoare la dreptul de proprietate și alte drepturi reale		Referințe
<b>63591 / 25/10/2011</b>		
Act Notarial nr. 2953, din 24/10/2011 emis de NP LUPU MARIA LUIZA;		
B7	Intabulare, drept de PROPRIETATE, dobandit prin Conventie, cota actuala 1/1, cota initiala 1/1 1) IONESCU PAISE MIHAELA ADRIANA	A1
<b>74237 / 01/08/2016</b>		
Act Administrativ nr. 67829, din 12/07/2016 emis de O.C.P.I. PRAHOVA (act administrativ nr. 12038/27-07-2016 emis de PRIMARIA BLEJOI; act administrativ nr. 63/23-06-2010 emis de PRIMARIA BLEJOI; act administrativ nr. 3074/05-04-2012 emis de PRIMARIA BLEJOI;);		
B8	se respinge cererea de actualizare informatii intrucat documentatia cadastrala nu a fost avizata	A1
<b>88935 / 23/09/2016</b>		
Act Administrativ nr. 74237, din 04/08/2016 emis de OCPI PRAHOVA;		
B9	se respinge cererea privind inscriere constructii, intrucat documentatia cadastrala nu a fost avizata	A1
<b>37935 / 08/05/2020</b>		
Act Administrativ nr. 12038, din 25/07/2016 emis de PRIMARIA COM. BLEJOI (act administrativ nr 37385 din 06.05.2020, emis de OCPI PRAHOVA;act administrativ nr 3074 din 05.04.2012, emis de PRIMARIA COM. BLEJOI;Contract de Vânzare-Cumpărare nr 2953 din 24.10.2011, emis de NP LUPU MARIA LUIZA;act administrativ nr 10266 din 28.10.2016, emis de PRIMARIA COM. BLEJOI);		
B10	Intabulare, drept de PROPRIETATE, dobandit prin Construire, cota actuala 1/1, cota initiala 1/1 1) IONESCU PAISE MIHAELA ADRIANA	A1.1
B11	se noteaza actualizarea informatiilor cadastrale in sensul ca noua adresa a imobilului este : 'Com.Blejoi, sat Ploiestiori, Str Teleajen, Nr. 574B, Jud. Prahova'	A1, A1.1

**C. Partea III. SARCINI .**

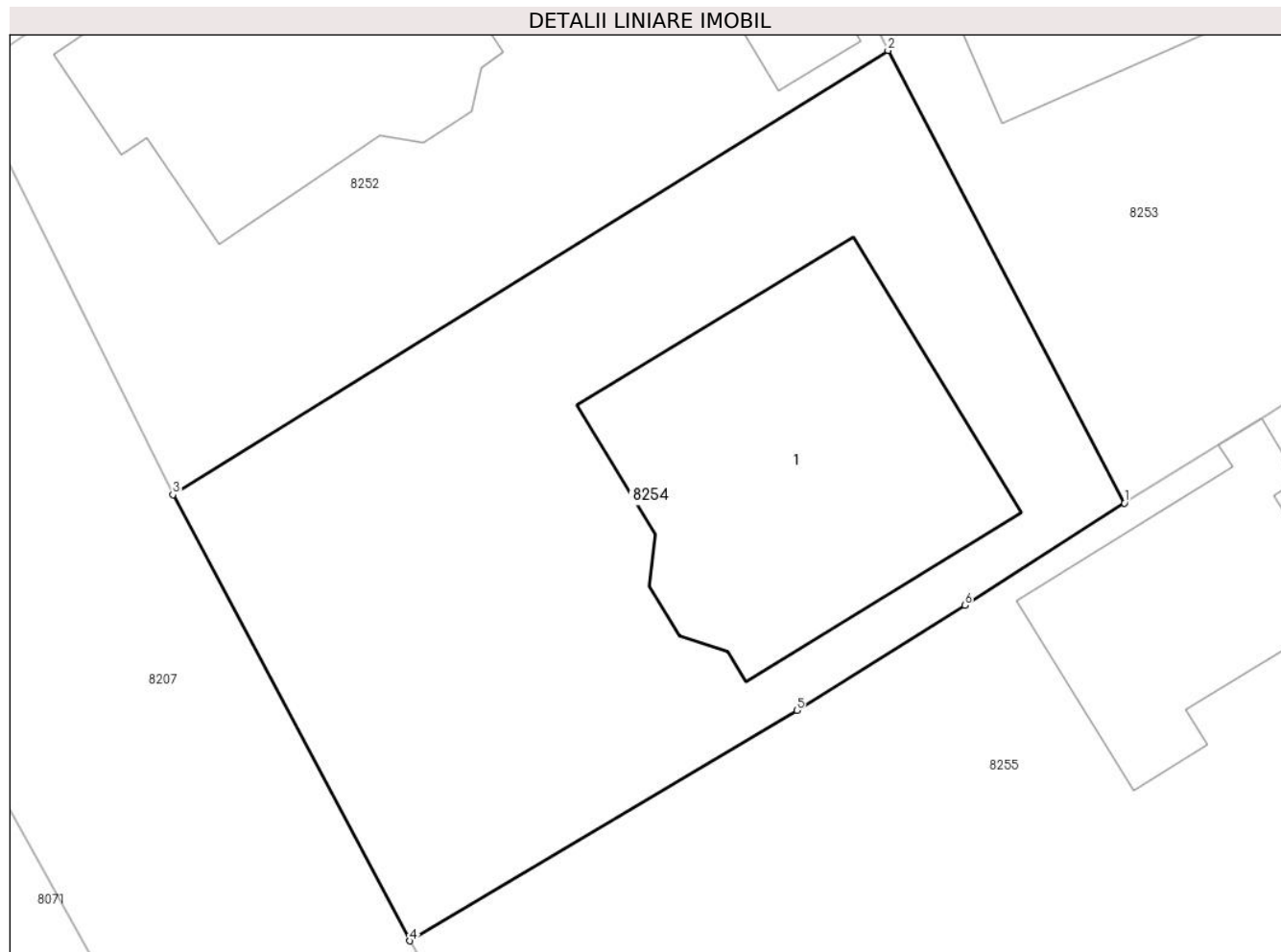
Inscrieri privind dezmembramintele dreptului de proprietate, drepturi reale de garanție și sarcini	Referințe
NU SUNT	

## Anexa Nr. 1 La Partea I

## Teren

Nr cadastral	Suprafața (mp)*	Observații / Referințe
22288	Din acte: 456 Masurata: 467	

\* Suprafața este determinată în planul de proiecție Stereo 70.



## Date referitoare la teren

Crt	Categorie folosință	Intra vilan	Suprafața (mp)	Tarla	Parcelă	Nr. topo	Observații / Referințe
8254	curți constructii	DA	467	T13	660	-	

## Date referitoare la construcții

Crt	Număr	Destinație construcție	Supraf. (mp)	Situație juridică	Observații / Referințe
A1.1	22288-C1	construcții de locuințe	118	Cu acte	Nr. niveluri:2; S. construita la sol:118 mp; S. construita desfasurata:228 mp;

## Lungime Segmente

1) Valorile lungimilor segmentelor sunt obținute din proiecție în plan.

Punct început	X / Y	Punct sfârșit	X / Y	Lungime segment (** (m)
1	580.846,798 386.746,01	2	580.838,985 386.760,962	16.87
2	580.838,985 386.760,962	3	580.815,36 386.746,286	27.812
3	580.815,36 386.746,286	4	580.823,193 386.731,549	16.689

Punct început	X / Y	Punct sfârșit	X / Y	Lungime segment (** (m)
4	580.823,193 386.731,549	5	580.835,969 386.739,162	14.872
5	580.835,969 386.739,162	6	580.841,522 386.742,629	6.546
6	580.841,522 386.742,629	1	580.846,798 386.746,01	6.266

\*\* Lungimile segmentelor sunt determinate în planul de proiecție Stereo 70 și sunt rotunjite la 1 milimetru.

\*\*\* Distanța dintre puncte este formată din segmente cumulate ce sunt mai mici decât valoarea 1 milimetru.



**DATE DESPRE IMOBILUL NR. 8255**

Oficiul de Cadastru și Publicitate Imobiliară PRAHOVA  
Biroul de Cadastru și Publicitate Imobiliară Ploiești

**A. Partea I. Descrierea imobilului**

TEREN Intravilan

Adresa: Loc. Ploiestiori, Str Teleajenului, Nr. 110, Jud. Prahova

Nr. Crt	Nr cadastral Nr. topografic	Suprafața* (mp)	Observații / Referințe
A1		Din acte: 997 Masurata: 994	Sector cadastral:20 Teren imprejmuit;

**Construcții**

Crt	Nr cadastral Nr. topografic	Adresa	Observații / Referințe
A1.1		Loc. Ploiestiori, Str Teleajenului, Nr. 110, Jud. Prahova	Nr. niveluri:2; S. construita la sol:154 mp; S. construita desfasurata:218 mp; Locuinta P+1E
A1.2		Loc. Ploiestiori, Str Teleajenului, Nr. 110, Jud. Prahova	Nr. niveluri:1; S. construita la sol:60 mp; S. construita desfasurata:61 mp;

**B. Partea II. Proprietari și acte**

Inscrieri privitoare la dreptul de proprietate și alte drepturi reale		Referințe
/		
Act Notarial nr. 1219, din 10/05/1996 emis de NP FRANCU MATEI (CVC NR.2242/09.03.1978 EMIS DE NOTARIATUL DE STAT JUDETEAN PRAHOVA; TP NR. 13917/17.12.1993 EMIS DE CJPSDDPAT);		
B1	Intabulare, drept de PROPRIETATE, dobandit prin Conventie, cota actuala 1/1, cota initiala 1/1 1) SINDILA IOANA 2) SINDILA DUMITRU	A1, A1.1, A1.2

**C. Partea III. SARCINI .**

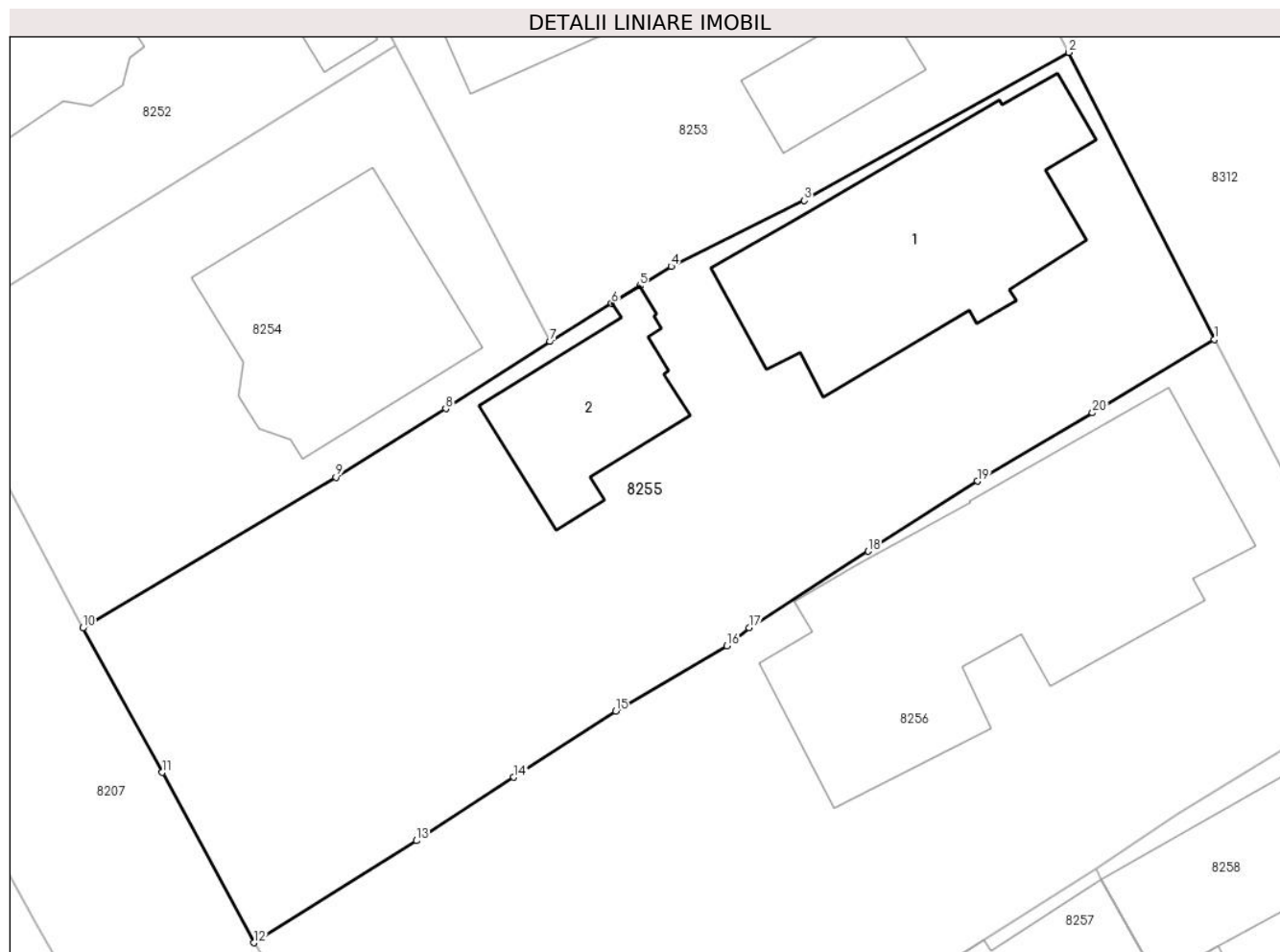
Inscrieri privind dezmembramintele dreptului de proprietate, drepturi reale de garanție și sarcini	Referințe
NU SUNT	

## Anexa Nr. 1 La Partea I

## Teren

Nr cadastral	Suprafața (mp)*	Observații / Referințe
	Din acte: 997 Masurata: 994	

\* Suprafața este determinată în planul de proiecție Stereo 70.



## Date referitoare la teren

Crt	Categorie folosință	Intra vilan	Suprafața (mp)	Tarla	Parcelă	Nr. topo	Observații / Referințe
8255	curți constructii	DA	994	T13	657	-	

## Date referitoare la construcții

Crt	Număr	Destinație construcție	Supraf. (mp)	Situație juridică	Observații / Referințe
A1.1		construcții de locuințe	154	Cu acte	Nr. niveluri:2; S. construita la sol:154 mp; S. construita desfasurata:218 mp; Locuinta P+1E
A1.2		construcții de locuințe	60	Cu acte	Nr. niveluri:1; S. construita la sol:60 mp; S. construita desfasurata:61 mp;

## Lungime Segmente

1) Valorile lungimilor segmentelor sunt obținute din proiecție în plan.

Punct început	X / Y	Punct sfârșit	X / Y	Lungime segment (** (m)
1	580.880,349 386.746,122	2	580.872,996 386.760,617	16.253
2	580.872,996 386.760,617	3	580.859,63 386.753,131	15.32

Punct început	X / Y	Punct sfârșit	X / Y	Lungime segment (** (m)
3	580.859,63 386.753,131	4	580.852,903 386.749,809	7.503
4	580.852,903 386.749,809	5	580.851,318 386.748,823	1.867
5	580.851,318 386.748,823	6	580.849,9 386.747,94	1.67
6	580.849,9 386.747,94	7	580.846,798 386.746,01	3.653
7	580.846,798 386.746,01	8	580.841,522 386.742,629	6.266
8	580.841,522 386.742,629	9	580.835,969 386.739,162	6.546
9	580.835,969 386.739,162	10	580.823,193 386.731,549	14.872
10	580.823,193 386.731,549	11	580.827,195 386.724,251	8.323
11	580.827,195 386.724,251	12	580.831,825 386.715,654	9.764
12	580.831,825 386.715,654	13	580.840,033 386.720,81	9.693
13	580.840,033 386.720,81	14	580.844,954 386.724,016	5.873
14	580.844,954 386.724,016	15	580.850,101 386.727,348	6.131
15	580.850,101 386.727,348	16	580.855,725 386.730,642	6.518
16	580.855,725 386.730,642	17	580.856,85 386.731,556	1.449
17	580.856,85 386.731,556	18	580.862,856 386.735,427	7.145
18	580.862,856 386.735,427	19	580.868,374 386.738,965	6.555
19	580.868,374 386.738,965	20	580.874,181 386.742,414	6.754
20	580.874,181 386.742,414	1	580.880,349 386.746,122	7.197

\*\* Lungimile segmentelor sunt determinate în planul de proiecție Stereo 70 și sunt rotunjite la 1 milimetru.

\*\*\* Distanța dintre puncte este formată din segmente cumulate ce sunt mai mici decât valoarea 1 milimetru.





**DATE DESPRE IMOBILUL NR. 8256**

Oficiul de Cadastru și Publicitate Imobiliară PRAHOVA  
Biroul de Cadastru și Publicitate Imobiliară Ploiești

**A. Partea I. Descrierea imobilului**

TEREN Intravilan

Nr. CF vechi:746  
Nr. cadastral vechi:1188

Adresa: Loc. Ploiestiori, Str Teleajenului, Nr. 112, Jud. Prahova

Nr. Crt	Nr cadastral Nr. topografic	Suprafața* (mp)	Observații / Referințe
A1	25425	Din acte: 1.083 Masurata: 1.126	Sector cadastral:20 Teren imprejmuit;

**Construcții**

Crt	Nr cadastral Nr. topografic	Adresa	Observații / Referințe
A1.1	25425-C1	Loc. Ploiestiori, Str Teleajenului, Nr. 112, Jud. Prahova	Nr. niveluri:2; S. construita la sol:234 mp; S. construita desfasurata:382 mp;

**B. Partea II. Proprietari și acte**

Inscrieri privitoare la dreptul de proprietate și alte drepturi reale		Referințe
<b>4670 / 23/03/2004</b>		
Act Notarial nr. 618, din 16/03/2004 emis de BNP.MINEA OCTAVIAN;		
B1	Intabulare, drept de PROPRIETATEcumparare ca bun comun, dobandit prin Conventie, cota actuala 1/1, cota initiala 1/1 1) TUDOR GHEORGHE 2) TUDOR EUGENIA <i>OBSERVATII: (provenita din conversia CF 746)</i>	A1, A1.1

**C. Partea III. SARCINI**

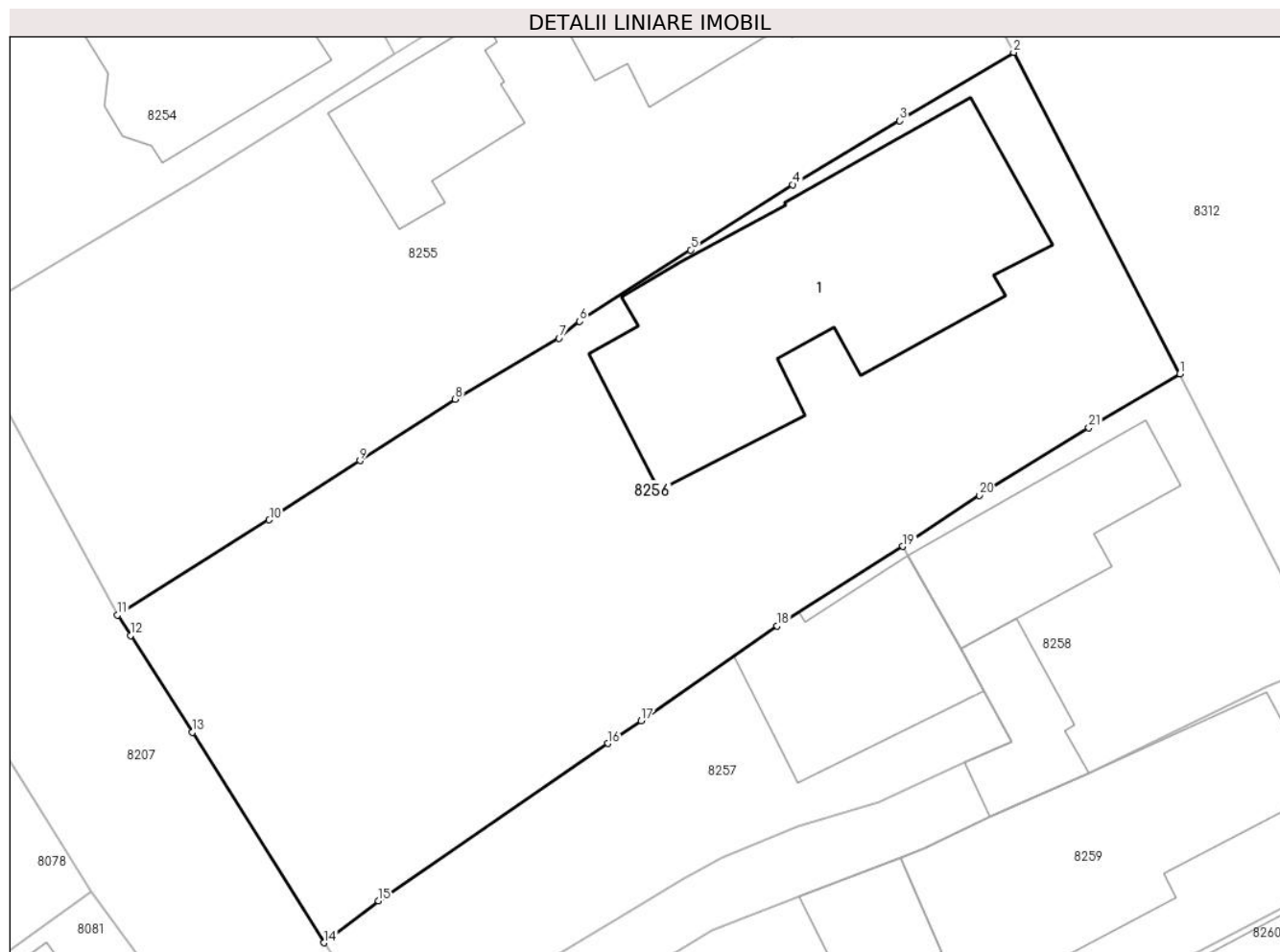
Inscrieri privind dezmembramintele dreptului de proprietate, drepturi reale de garanție și sarcini		Referințe
<b>4671 / 23/03/2004</b>		
Act Notarial nr. 618, din 16/03/2004 emis de BNP.MINEA OCTAVIAN;		
C1	se noteaza dreptul de abitate viagera 1) TUDOR ANICA	A1.1

## Anexa Nr. 1 La Partea I

## Teren

Nr cadastral	Suprafața (mp)*	Observații / Referințe
25425	Din acte: 1.083 Masurata: 1.126	

\* Suprafața este determinată în planul de proiecție Stereo 70.



## Date referitoare la teren

Crt	Categorie folosință	Intravilan	Suprafața (mp)	Tarla	Parcelă	Nr. topo	Observații / Referințe
8256	arabil	DA	435	T13	653,654	-	
8256	curți construcții	DA	691	T13	655	-	

## Date referitoare la construcții

Crt	Număr	Destinație construcție	Supraf. (mp)	Situație juridică	Observații / Referințe
A1.1	25425-C1	construcții de locuințe	234	Cu acte	Nr. niveluri:2; S. construita la sol:234 mp; S. construita desfasurata:382 mp;

## Lungime Segmente

1) Valorile lungimilor segmentelor sunt obținute din proiecție în plan.

Punct început	X / Y	Punct sfârșit	X / Y	Lungime segment (** (m)
1	580.889,338 386.728,72	2	580.880,349 386.746,122	19.587
3	580.874,181 386.742,414	4	580.868,374 386.738,965	6.754

Punct început	X / Y	Punct sfârșit	X / Y	Lungime segment (** (m)
2	580.880,349 386.746,122	3	580.874,181 386.742,414	7.197
4	580.868,374 386.738,965	5	580.862,856 386.735,427	6.555

Punct început	X / Y	Punct sfârșit	X / Y	Lungime segment (** (m)
5	580.862,856 386.735,427	6	580.856,85 386.731,556	7.145
7	580.855,725 386.730,642	8	580.850,101 386.727,348	6.518
9	580.844,954 386.724,016	10	580.840,033 386.720,81	5.873
11	580.831,825 386.715,654	12	580.832,526 386.714,554	1.304
13	580.835,865 386.709,307	14	580.842,992 386.697,911	13.441
15	580.845,955 386.700,18	16	580.858,388 386.708,701	15.073
17	580.860,172 386.709,942	18	580.867,535 386.715,06	8.967
19	580.874,351 386.719,371	20	580.878,483 386.722,133	4.97
21	580.884,424 386.725,792	1	580.889,338 386.728,72	5.72

Punct început	X / Y	Punct sfârșit	X / Y	Lungime segment (** (m)
6	580.856,85 386.731,556	7	580.855,725 386.730,642	1.449
8	580.850,101 386.727,348	9	580.844,954 386.724,016	6.131
10	580.840,033 386.720,81	11	580.831,825 386.715,654	9.693
12	580.832,526 386.714,554	13	580.835,865 386.709,307	6.219
14	580.842,992 386.697,911	15	580.845,955 386.700,18	3.732
16	580.858,388 386.708,701	17	580.860,172 386.709,942	2.173
18	580.867,535 386.715,06	19	580.874,351 386.719,371	8.065
20	580.878,483 386.722,133	21	580.884,424 386.725,792	6.977

\*\* Lungimile segmentelor sunt determinate în planul de proiecție Stereo 70 și sunt rotunjite la 1 milimetru.

\*\*\* Distanța dintre puncte este formată din segmente cumulate ce sunt mai mici decât valoarea 1 milimetru.



**DATE DESPRE IMOBILUL NR. 8257**

Oficiul de Cadastru și Publicitate Imobiliară PRAHOVA  
Biroul de Cadastru și Publicitate Imobiliară Ploiești

**A. Partea I. Descrierea imobilului**

TEREN Intravilan

Nr. CF vechi:1491  
Nr. cadastral vechi:1832

Adresa: Loc. Ploiestiori, Str Prahovei, Nr. 25, Jud. Prahova

Nr. Crt	Nr cadastral Nr. topografic	Suprafața* (mp)	Observații / Referințe
A1	25212	370	Sector cadastral:20 Teren imprejmuit;

**Construcții**

Crt	Nr cadastral Nr. topografic	Adresa	Observații / Referințe
A1.1	25212-C1	Loc. Ploiestiori, Str Prahovei, Nr. 25, Jud. Prahova	Nr. niveluri:1; S. construita la sol:88 mp; S. construita desfasurata:88 mp; Locuinta P

**B. Partea II. Proprietari și acte**

Inscrieri privitoare la dreptul de proprietate și alte drepturi reale		Referințe
<b>24997 / 07/09/2005</b>		
Contract De Vanzare-Cumparare nr. 6377, din 06/09/2005 emis de NP.SANDU AURELIAN VIOREL (Certificat de mostenitor nr.1151/15.05.1989 emis de Notariatul de Stat Prahova);		
B1	Intabulare, drept de PROPRIETATEcumparare +mostenire, dobandit prin Conventie, cota actuala 1/2, cota initiala 1/2 1) <b>TUDORACHE GEORGETA</b> <i>OBSERVATII: (provenita din conversia CF 1491)</i>	A1
B2	Intabulare, drept de PROPRIETATEcumparare+mostenire, dobandit prin Conventie, cota actuala 11/16, cota initiala 11/16 1) <b>TUDORACHE GEORGETA</b>	A1.1
B3	Intabulare, drept de PROPRIETATEcumparare+mostenire, dobandit prin Conventie, cota actuala 1/2, cota initiala 1/2 1) <b>TUDORACHE CONSTANTIN</b> <i>OBSERVATII: (provenita din conversia CF 1491)</i>	A1
B4	Intabulare, drept de PROPRIETATEcumparare+mostenire, dobandit prin Conventie, cota actuala 5/16, cota initiala 5/16 1) <b>TUDORACHE CONSTANTIN</b>	A1.1

**C. Partea III. SARCINI .**

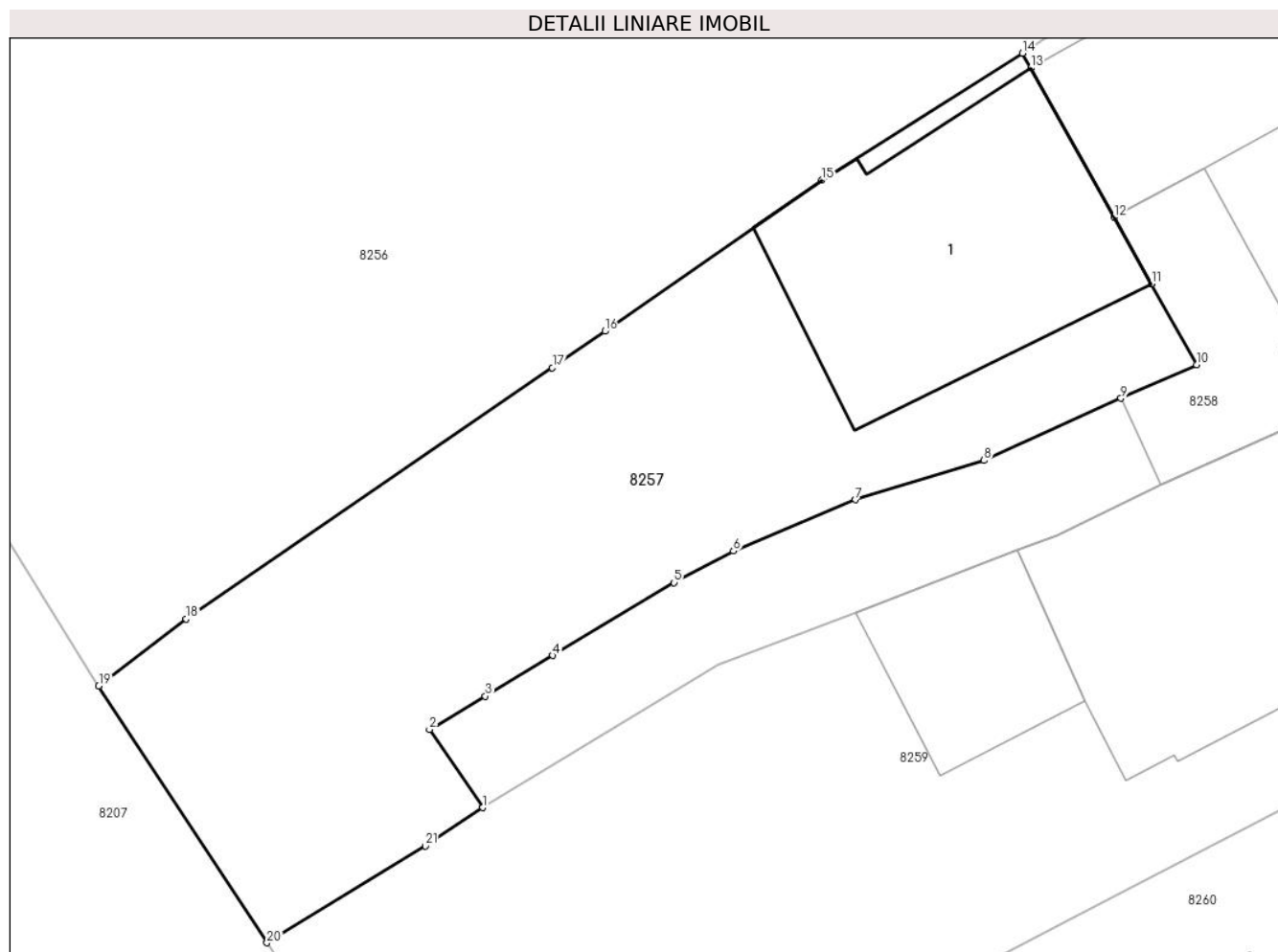
Inscrieri privind dezmembramintele dreptului de proprietate, drepturi reale de garanție și sarcini	Referințe
NU SUNT	

## Anexa Nr. 1 La Partea I

## Teren

Nr cadastral	Suprafața (mp)*	Observații / Referințe
25212	370	

\* Suprafața este determinată în planul de proiecție Stereo 70.



## Date referitoare la teren

Crt	Categorie folosință	Intra vilan	Suprafața (mp)	Tarla	Parcelă	Nr. topo	Observații / Referințe
8257	curți constructii	DA	370	T13	652	-	

## Date referitoare la construcții

Crt	Număr	Destinație construcție	Supraf. (mp)	Situație juridică	Observații / Referințe
A1.1	25212-C1	construcții de locuințe	88	Cu acte	Nr. niveluri:1; S. construita la sol:88 mp; S. construita desfasurata:88 mp; Locuinta P

## Lungime Segmente

1) Valorile lungimilor segmentelor sunt obținute din proiecție în plan.

Punct început	X / Y	Punct sfârșit	X / Y	Lungime segment (** (m)
1	580.856,023 386.693,78	2	580.854,215 386.696,429	3.207
3	580.856,113 386.697,564	4	580.858,405 386.698,94	2.673
5	580.862,518 386.701,411	6	580.864,534 386.702,485	2.284
7	580.868,667 386.704,226	8	580.873,044 386.705,557	4.575

Punct început	X / Y	Punct sfârșit	X / Y	Lungime segment (** (m)
2	580.854,215 386.696,429	3	580.856,113 386.697,564	2.211
4	580.858,405 386.698,94	5	580.862,518 386.701,411	4.798
6	580.864,534 386.702,485	7	580.868,667 386.704,226	4.485
8	580.873,044 386.705,557	9	580.877,692 386.707,665	5.104

Punct început	X / Y	Punct sfârșit	X / Y	Lungime segment (** (m)
9	580.877,692 386.707,665	10	580.880,256 386.708,808	2.807
11	580.878,724 386.711,548	12	580.877,46 386.713,81	2.591
13	580.874,631 386.718,87	14	580.874,351 386.719,371	0.574
15	580.867,535 386.715,06	16	580.860,172 386.709,942	8.967
17	580.858,388 386.708,701	18	580.845,955 386.700,18	15.073
19	580.842,992 386.697,911	20	580.848,7 386.689,196	10.418
21	580.854,086 386.692,476	1	580.856,023 386.693,78	2.335

Punct început	X / Y	Punct sfârșit	X / Y	Lungime segment (** (m)
10	580.880,256 386.708,808	11	580.878,724 386.711,548	3.139
12	580.877,46 386.713,81	13	580.874,631 386.718,87	5.797
14	580.874,351 386.719,371	15	580.867,535 386.715,06	8.065
16	580.860,172 386.709,942	17	580.858,388 386.708,701	2.173
18	580.845,955 386.700,18	19	580.842,992 386.697,911	3.732
20	580.848,7 386.689,196	21	580.854,086 386.692,476	6.306

\*\* Lungimile segmentelor sunt determinate în planul de proiecție Stereo 70 și sunt rotunjite la 1 milimetru.

\*\*\* Distanța dintre puncte este formată din segmente cumulate ce sunt mai mici decât valoarea 1 milimetru.





**DATE DESPRE IMOBILUL NR. 8258**

Oficiul de Cadastru și Publicitate Imobiliară PRAHOVA  
Biroul de Cadastru și Publicitate Imobiliară Ploiești

**A. Partea I. Descrierea imobilului**

TEREN Intravilan

Nr. CF vechi:1490(e:1490)

Nr. cadastral vechi:1831

Adresa: Loc. Ploiestiori, Str Teleajenului, Nr. 114, Jud. Prahova

Nr. Crt	Nr cadastral Nr. topografic	Suprafața* (mp)	Observații / Referințe
A1	24657	380	Sector cadastral:20 Teren imprejmuit;

**Construcții**

Crt	Nr cadastral Nr. topografic	Adresa	Observații / Referințe
A1.1	24657-C1	Loc. Ploiestiori, Str Teleajenului, Nr. 114, Jud. Prahova	Nr. niveluri:1; S. construita la sol:77 mp; S. construita desfasurata:77 mp; Locuinta P

**B. Partea II. Proprietari și acte**

Inscrieri privitoare la dreptul de proprietate și alte drepturi reale		Referințe
<b>24993 / 07/09/2005</b>		
Contract De Vanzare-Cumparare nr. 6376, din 06/09/2005 emis de NP A.V. SANDU;		
B1	Intabulare, drept de PROPRIETATEcumparare ca bun propriu, dobandit prin Conventie, cota actuala 1/1, cota initiala 1/1 1) RADOI CONSTANTA	A1, A1.1
<b>291 / 05/01/2012</b>		
Act Administrativ nr. 12032, din 21/12/2011 emis de PRIMARIA BLEJOI;		
B2	se noteaza noua adresa postala a imobilului respectiv 'comuna Blejoi, sat Ploiestiori,nr.531,jud.Prahova'	A1, A1.1

**C. Partea III. SARCINI**

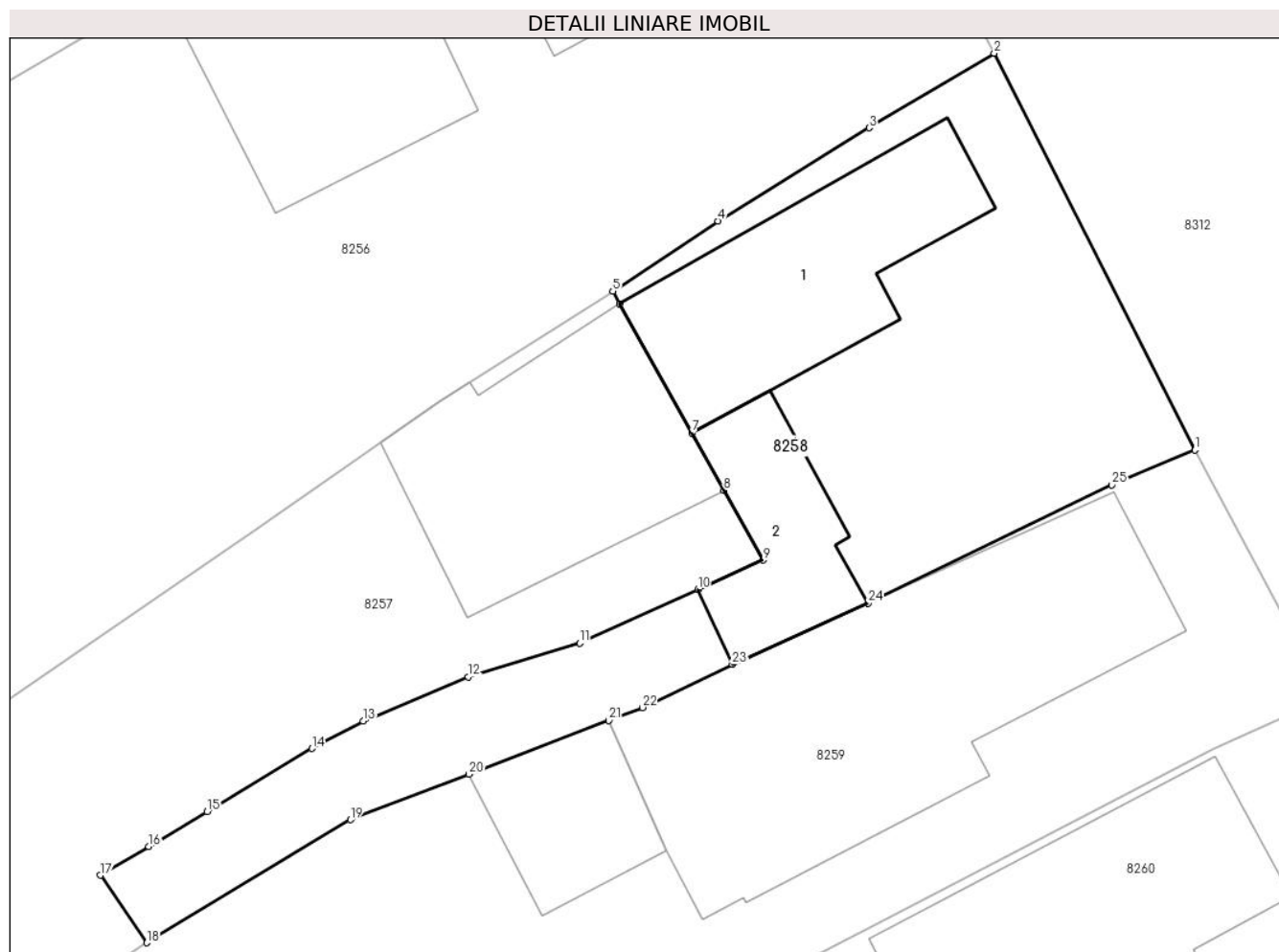
Inscrieri privind dezmembramintele dreptului de proprietate, drepturi reale de garanție și sarcini		Referințe
<b>24993 / 07/09/2005</b>		
Contract De Vanzare-Cumparare nr. 6376, din 06/09/2005 emis de NP A.V. SANDU;		
C1	Intabulare, drept de HABITATIEviagera cu notarea obligatiei de intretinere 1) RADOI MARIA	A1

## Anexa Nr. 1 La Partea I

## Teren

Nr cadastral	Suprafața (mp)*	Observații / Referințe
24657	380	

\* Suprafața este determinată în planul de proiecție Stereo 70.



## Date referitoare la teren

Crt	Categorie folosință	Intra vilan	Suprafața (mp)	Tarla	Parcelă	Nr. topo	Observații / Referințe
8258	curți constructii	DA	380	T13	651	-	

## Date referitoare la construcții

Crt	Număr	Destinație construcție	Supraf. (mp)	Situație juridică	Observații / Referințe
A1.1	24657-C1	construcții de locuințe	77	Cu acte	Nr. niveluri:1; S. construita la sol:77 mp; S. construita desfasurata:77 mp; Locuinta P
A1.2	24657-C2	construcții de locuințe	39	Fara acte	Nr. niveluri:1; S. construita la sol:39 mp; S. construita desfasurata:39 mp; Locuinta P

## Lungime Segmente

1) Valorile lungimilor segmentelor sunt obținute din proiecție în plan.

Punct început	X / Y	Punct sfârșit	X / Y	Lungime segment (** (m))
1	580.897,228 386.713,136	2	580.889,338 386.728,72	17.467
3	580.884,424 386.725,792	4	580.878,483 386.722,133	6.977
5	580.874,351 386.719,371	6	580.874,631 386.718,87	0.574

Punct început	X / Y	Punct sfârșit	X / Y	Lungime segment (** (m))
2	580.889,338 386.728,72	3	580.884,424 386.725,792	5.72
4	580.878,483 386.722,133	5	580.874,351 386.719,371	4.97
6	580.874,631 386.718,87	7	580.877,46 386.713,81	5.797

Punct început	X / Y	Punct sfârșit	X / Y	Lungime segment (** (m)
7	580.877,46 386.713,81	8	580.878,724 386.711,548	2.591
9	580.880,256 386.708,808	10	580.877,692 386.707,665	2.807
11	580.873,044 386.705,557	12	580.868,667 386.704,226	4.575
13	580.864,534 386.702,485	14	580.862,518 386.701,411	2.284
15	580.858,405 386.698,94	16	580.856,113 386.697,564	2.673
17	580.854,215 386.696,429	18	580.856,023 386.693,78	3.207
19	580.864,038 386.698,616	20	580.868,695 386.700,403	4.988
21	580.874,192 386.702,511	22	580.875,511 386.703,017	1.413
23	580.879,041 386.704,718	24	580.884,395 386.707,122	5.869
25	580.893,972 386.711,764	1	580.897,228 386.713,136	3.533

Punct început	X / Y	Punct sfârșit	X / Y	Lungime segment (** (m)
8	580.878,724 386.711,548	9	580.880,256 386.708,808	3.139
10	580.877,692 386.707,665	11	580.873,044 386.705,557	5.104
12	580.868,667 386.704,226	13	580.864,534 386.702,485	4.485
14	580.862,518 386.701,411	15	580.858,405 386.698,94	4.798
16	580.856,113 386.697,564	17	580.854,215 386.696,429	2.211
18	580.856,023 386.693,78	19	580.864,038 386.698,616	9.361
20	580.868,695 386.700,403	21	580.874,192 386.702,511	5.887
22	580.875,511 386.703,017	23	580.879,041 386.704,718	3.918
24	580.884,395 386.707,122	25	580.893,972 386.711,764	10.643

\*\* Lungimile segmentelor sunt determinate în planul de proiecție Stereo 70 și sunt rotunjite la 1 milimetru.

\*\*\* Distanța dintre puncte este formată din segmente cumulate ce sunt mai mici decât valoarea 1 milimetru.



**DATE DESPRE IMOBILUL NR. 8259**

Oficiul de Cadastru și Publicitate Imobiliară PRAHOVA  
Biroul de Cadastru și Publicitate Imobiliară Ploiești

**A. Partea I. Descrierea imobilului**

TEREN Intravilan

Adresa: Loc. Ploiestiori, Str Teleajenului, Nr. 116, Jud. Prahova

Nr. Crt	Nr cadastral Nr. topografic	Suprafața* (mp)	Observații / Referințe
A1		Din acte: 695 Masurata: 642	Sector cadastral:20 Teren imprejmuit;

**Construcții**

Crt	Nr cadastral Nr. topografic	Adresa	Observații / Referințe
A1.1	25328-C1	Loc. Ploiestiori, Str Teleajenului, Nr. 116, Jud. Prahova	Nr. niveluri:1; S. construita la sol:167 mp; S. construita desfasurata:167 mp; Locuinta P
A1.2	25328-C2	Loc. Ploiestiori, Str Teleajenului, Nr. 116, Jud. Prahova	Nr. niveluri:1; S. construita la sol:34 mp; S. construita desfasurata:34 mp;

**B. Partea II. Proprietari și acte**

Inscrieri privitoare la dreptul de proprietate și alte drepturi reale		Referințe
/		
Act Notarial nr. 2204, din 14/09/1988 emis de Notariatul de Stat Județean Prahova (TP NR. 68047/28.12.1998 EMIS DE CJPSSDPAT; AUTORIZATIE NR. 22/20.10.1988 EMIS DE CONSILIUL POPULAR AL COMUNEI BLEJOI);		
B1	Intabulare, drept de PROPRIETATE, dobandit prin Succesiune, cota actuala 1/1, cota initiala 1/1 1) OUATU ANA	A1, A1.1, A1.2

**C. Partea III. SARCINI .**

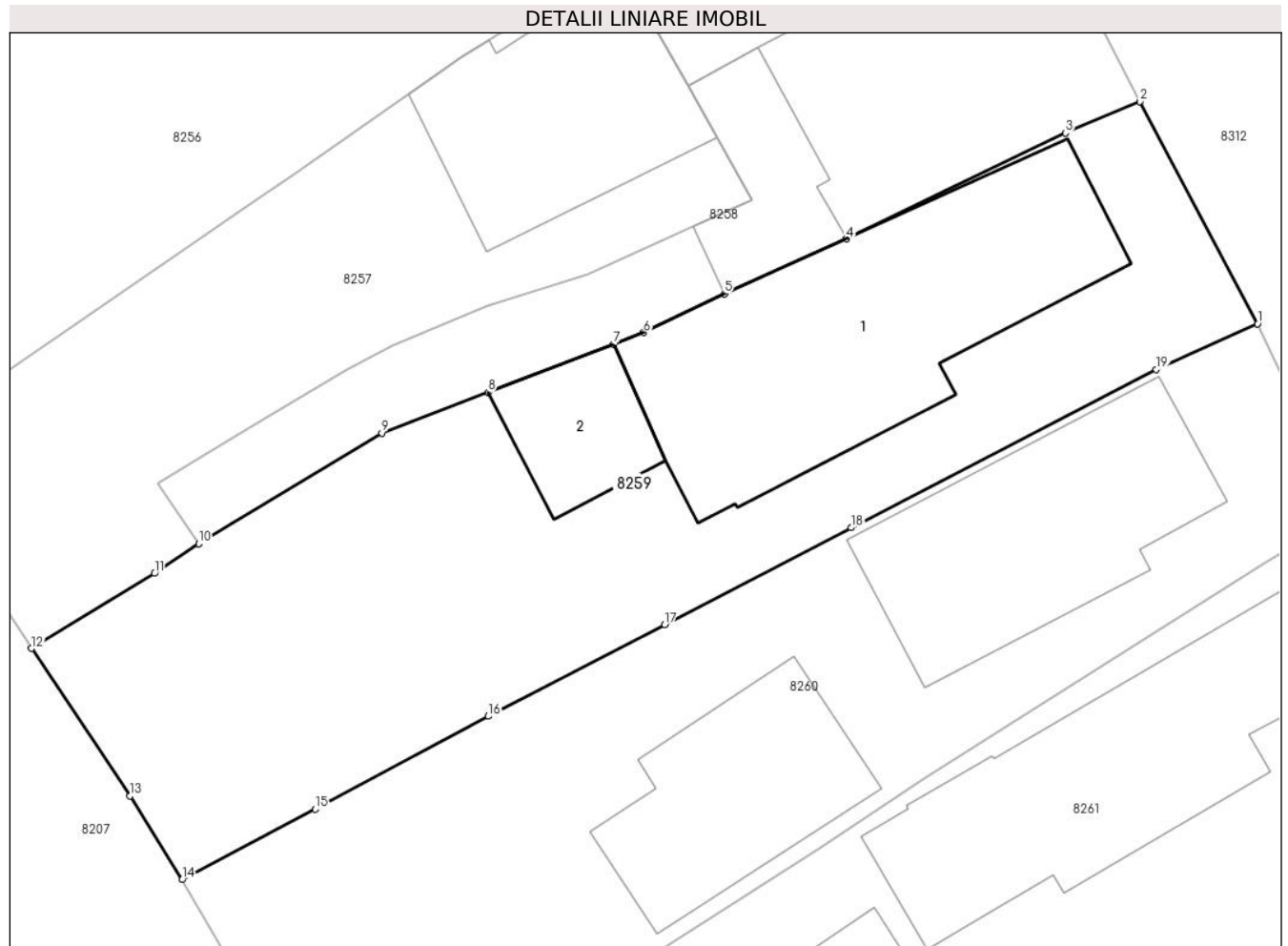
Inscrieri privind dezmembramintele dreptului de proprietate, drepturi reale de garanție și sarcini	Referințe
NU SUNT	

## Anexa Nr. 1 La Partea I

## Teren

Nr cadastral	Suprafața (mp)*	Observații / Referințe
	Din acte: 695 Masurata: 642	

\* Suprafața este determinată în planul de proiecție Stereo 70.



## Date referitoare la teren

Crt	Categorie folosință	Intra vilan	Suprafața (mp)	Tarla	Parcelă	Nr. topo	Observații / Referințe
8259	curți constructii	DA	642	T13	650	-	

## Date referitoare la construcții

Crt	Număr	Destinație construcție	Supraf. (mp)	Situație juridică	Observații / Referințe
A1.1	25328-C1	construcții de locuințe	167	Cu acte	Nr. niveluri:1; S. construita la sol:167 mp; S. construita desfasurata:167 mp; Locuinta P
A1.2	25328-C2	construcții anexa	34	Cu acte	Nr. niveluri:1; S. construita la sol:34 mp; S. construita desfasurata:34 mp;

## Lungime Segmente

1) Valorile lungimilor segmentelor sunt obținute din proiecție în plan.

Punct început	X / Y	Punct sfârșit	X / Y	Lungime segment (** (m)
1	580.902,386 386.703,4	2	580.897,228 386.713,136	11.018
2	580.897,228 386.713,136	3	580.893,972 386.711,764	3.533

Punct început	X / Y	Punct sfârșit	X / Y	Lungime segment (** (m)
3	580.893,972 386.711,764	4	580.884,395 386.707,122	10.643
4	580.884,395 386.707,122	5	580.879,041 386.704,718	5.869
5	580.879,041 386.704,718	6	580.875,511 386.703,017	3.918
6	580.875,511 386.703,017	7	580.874,192 386.702,511	1.413
7	580.874,192 386.702,511	8	580.868,695 386.700,403	5.887
8	580.868,695 386.700,403	9	580.864,038 386.698,616	4.988
9	580.864,038 386.698,616	10	580.856,023 386.693,78	9.361
10	580.856,023 386.693,78	11	580.854,086 386.692,476	2.335
11	580.854,086 386.692,476	12	580.848,7 386.689,196	6.306
12	580.848,7 386.689,196	13	580.853,014 386.682,738	7.766
13	580.853,014 386.682,738	14	580.855,294 386.679,071	4.318
14	580.855,294 386.679,071	15	580.861,126 386.682,158	6.599
15	580.861,126 386.682,158	16	580.868,7 386.686,227	8.598
16	580.868,7 386.686,227	17	580.876,423 386.690,236	8.702
17	580.876,423 386.690,236	18	580.884,589 386.694,478	9.202
18	580.884,589 386.694,478	19	580.897,943 386.701,407	15.045
19	580.897,943 386.701,407	1	580.902,386 386.703,4	4.87

\*\* Lungimile segmentelor sunt determinate în planul de proiecție Stereo 70 și sunt rotunjite la 1 milimetru.

\*\*\* Distanța dintre puncte este formată din segmente cumulate ce sunt mai mici decât valoarea 1 milimetru.





**DATE DESPRE IMOBILUL NR. 8260**

Oficiul de Cadastru și Publicitate Imobiliară PRAHOVA  
Biroul de Cadastru și Publicitate Imobiliară Ploiești

**A. Partea I. Descrierea imobilului**

TEREN Intravilan

Nr. CF vechi:1014  
Nr. cadastral vechi:1497

Adresa: Loc. Ploiestiori, Str Teleajenului, Nr. 118, Jud. Prahova

Nr. Crt	Nr cadastral Nr. topografic	Suprafața* (mp)	Observații / Referințe
A1	25328	Din acte: 500 Masurata: 607	Sector cadastral:20 Teren imprejmuit;

**Construcții**

Crt	Nr cadastral Nr. topografic	Adresa	Observații / Referințe
A1.1	25328-C1	Loc. Ploiestiori, Str Teleajenului, Nr. 118, Jud. Prahova	Nr. niveluri:3; S. construita la sol:108 mp; S. construita desfasurata:180 mp;
A1.2	25328-C2	Loc. Ploiestiori, Str Teleajenului, Nr. 118, Jud. Prahova	Nr. niveluri:1; S. construita la sol:75 mp; S. construita desfasurata:75 mp; CONSTRUCTIE EXTINSA FARA ACTE

**B. Partea II. Proprietari și acte**

Inscrieri privitoare la dreptul de proprietate și alte drepturi reale		Referințe
<b>18750 / 27/10/2004</b>		
Contract De Vanzare-Cumparare nr. 3510, din 22/02/1993 emis de NOTARIATUL DE STAT PRAHOVA;		
B1	Intabulare, drept de PROPRIETATEcumparare ca bun comun, dobandit prin Conventie, cota actuala 1/1, cota initiala 1/1 1) ION GABRIEL 2) ION SILVICA <i>OBSERVATII: (provenita din conversia CF 1014)</i>	A1, A1.1, A1.2

**C. Partea III. SARCINI .**

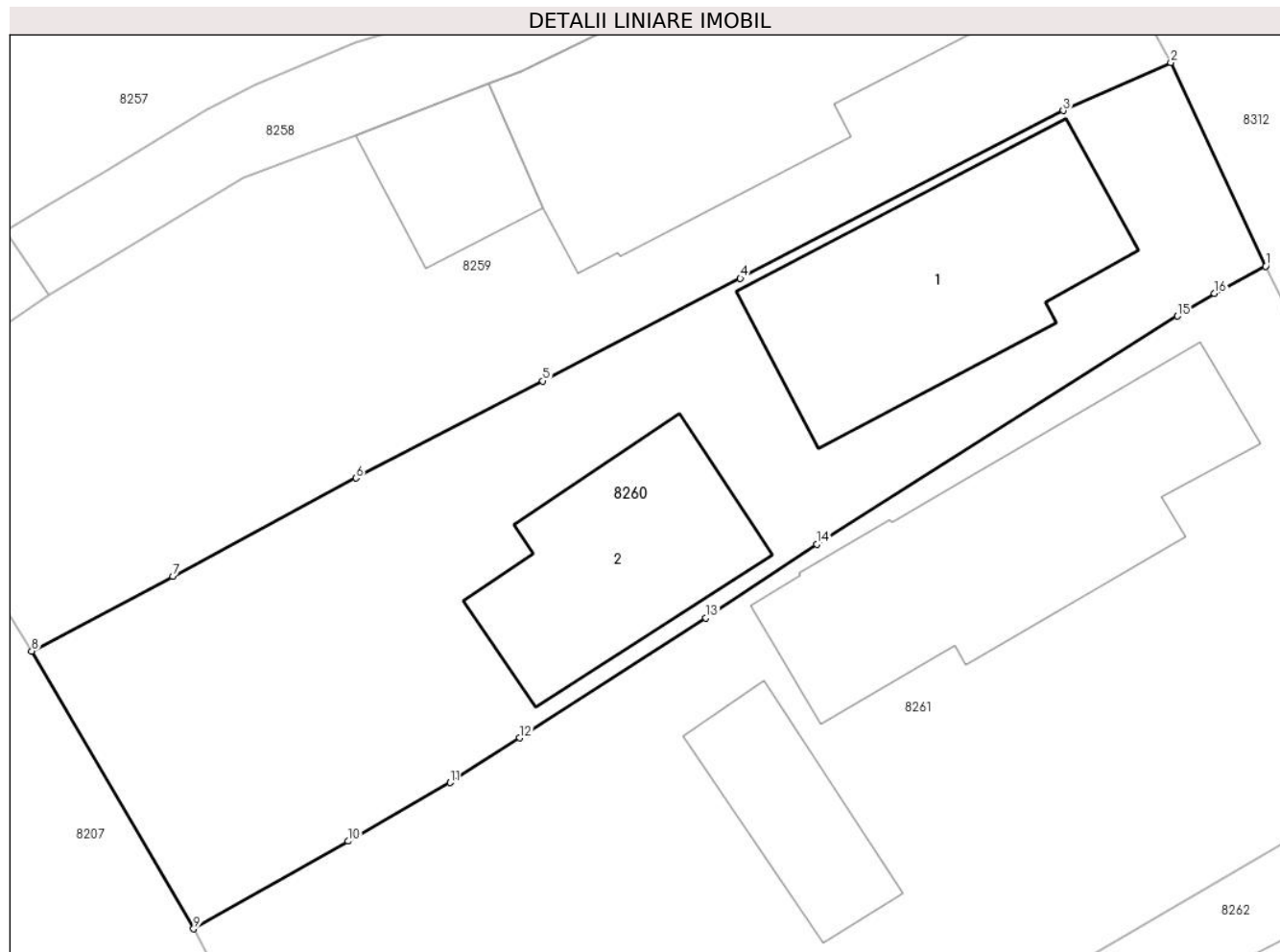
Inscrieri privind dezmembramintele dreptului de proprietate, drepturi reale de garanție și sarcini	Referințe
NU SUNT	

## Anexa Nr. 1 La Partea I

## Teren

Nr cadastral	Suprafața (mp)*	Observații / Referințe
25328	Din acte: 500 Masurata: 607	

\* Suprafața este determinată în planul de proiecție Stereo 70.



## Date referitoare la teren

Crt	Categorie folosință	Intra vilan	Suprafața (mp)	Tarla	Parcelă	Nr. topo	Observații / Referințe
8260	curți constructii	DA	607	T13	649	-	

## Date referitoare la construcții

Crt	Număr	Destinație construcție	Supraf. (mp)	Situație juridică	Observații / Referințe
A1.1	25328-C1	construcții de locuințe	108	Cu acte	Nr. niveluri:3; S. construita la sol:108 mp; S. construita desfasurata:180 mp;
A1.2	25328-C2	construcții anexa	75	Cu acte	Nr. niveluri:1; S. construita la sol:75 mp; S. construita desfasurata:75 mp; CONSTRUCTIE EXTINSA FARA ACTE

## Lungime Segmente

1) Valorile lungimilor segmentelor sunt obținute din proiecție în plan.

Punct început	X / Y	Punct sfârșit	X / Y	Lungime segment (** (m)
1	580.906,305 386.694,975	2	580.902,386 386.703,4	9.292
2	580.902,386 386.703,4	3	580.897,943 386.701,407	4.87

Punct început	X / Y	Punct sfârșit	X / Y	Lungime segment (** (m)
3	580.897,943 386.701,407	4	580.884,589 386.694,478	15.045
4	580.884,589 386.694,478	5	580.876,423 386.690,236	9.202
5	580.876,423 386.690,236	6	580.868,7 386.686,227	8.702
6	580.868,7 386.686,227	7	580.861,126 386.682,158	8.598
7	580.861,126 386.682,158	8	580.855,294 386.679,071	6.599
8	580.855,294 386.679,071	9	580.861,988 386.667,59	13.29
9	580.861,988 386.667,59	10	580.868,386 386.671,215	7.354
10	580.868,386 386.671,215	11	580.872,594 386.673,633	4.853
11	580.872,594 386.673,633	12	580.875,468 386.675,483	3.418
12	580.875,468 386.675,483	13	580.883,169 386.680,441	9.159
13	580.883,169 386.680,441	14	580.887,751 386.683,494	5.506
14	580.887,751 386.683,494	15	580.902,656 386.692,919	17.635
15	580.902,656 386.692,919	16	580.904,192 386.693,847	1.795
16	580.904,192 386.693,847	1	580.906,305 386.694,975	2.395

\*\* Lungimile segmentelor sunt determinate în planul de proiecție Stereo 70 și sunt rotunjite la 1 milimetru.

\*\*\* Distanța dintre puncte este formată din segmente cumulate ce sunt mai mici decât valoarea 1 milimetru.



**DATE DESPRE IMOBILUL NR. 8261**

Oficiul de Cadastru și Publicitate Imobiliară PRAHOVA  
Biroul de Cadastru și Publicitate Imobiliară Ploiești

**A. Partea I. Descrierea imobilului**

TEREN Intravilan

Adresa: Loc. Ploiestiori, Str Teleajenului, Nr. 120, Jud. Prahova

Nr. Crt	Nr cadastral Nr. topografic	Suprafața* (mp)	Observații / Referințe
A1		Din acte: 1.036 Masurata: 1.044	Sector cadastral:20 Teren imprejmuit;

**Construcții**

Crt	Nr cadastral Nr. topografic	Adresa	Observații / Referințe
A1.1		Loc. Ploiestiori, Str Teleajenului, Nr. 120, Jud. Prahova	Nr. niveluri:2; S. construita la sol:129 mp; S. construita desfasurata:138 mp; Locuinta P+Beci
A1.2		Loc. Ploiestiori, Str Teleajenului, Nr. 120, Jud. Prahova	Nr. niveluri:1; S. construita la sol:42 mp; S. construita desfasurata:42 mp; Anexa P

**B. Partea II. Proprietari și acte**

Inscrieri privitoare la dreptul de proprietate și alte drepturi reale	Referințe
/	
Act Notarial nr. 1218, din 24/07/2020 emis de NP MANZICU CORINA-MIHAELA;	
B1	A1, A1.1, A1.2
Intabulare, drept de PROPRIETATE, dobandit prin Conventie, cota actuala 1/1, cota initiala 1/1 1) NICOLESCU GHEORGHE	

**C. Partea III. SARCINI .**

Inscrieri privind dezmembramintele dreptului de proprietate, drepturi reale de garanție și sarcini	Referințe
NU SUNT	

## Anexa Nr. 1 La Partea I

## Teren

Nr cadastral	Suprafața (mp)*	Observații / Referințe
	Din acte: 1.036 Masurata: 1.044	

\* Suprafața este determinată în planul de proiecție Stereo 70.

## DETALII LINIARE IMOBIL



## Date referitoare la teren

Crt	Categorie folosință	Intra vilan	Suprafața (mp)	Tarla	Parcelă	Nr. topo	Observații / Referințe
82 61	arabil	DA	270	T13	646,648	-	
82 61	curti constructii	DA	774	T13	647	-	

## Date referitoare la construcții

Crt	Număr	Destinație construcție	Supraf. (mp)	Situație juridică	Observații / Referințe
A1.1		construcții de locuințe	129	Cu acte	Nr. niveluri:2; S. construita la sol:129 mp; S. construita desfasurata:138 mp; Locuinta P+Beci
A1.2		construcții anexa	42	Cu acte	Nr. niveluri:1; S. construita la sol:42 mp; S. construita desfasurata:42 mp; Anexa P

## Lungime Segmente

1) Valorile lungimilor segmentelor sunt obținute din proiecție în plan.

Punct început	X / Y	Punct sfârșit	X / Y	Lungime segment (** (m)
1	580.915,575 386.676,183	2	580.906,305 386.694,975	20.954

Punct început	X / Y	Punct sfârșit	X / Y	Lungime segment (** (m)
2	580.906,305 386.694,975	3	580.904,192 386.693,847	2.395
3	580.904,192 386.693,847	4	580.902,656 386.692,919	1.795
4	580.902,656 386.692,919	5	580.887,751 386.683,494	17.635
5	580.887,751 386.683,494	6	580.883,169 386.680,441	5.506
6	580.883,169 386.680,441	7	580.875,468 386.675,483	9.159
7	580.875,468 386.675,483	8	580.872,594 386.673,633	3.418
8	580.872,594 386.673,633	9	580.868,386 386.671,215	4.853
9	580.868,386 386.671,215	10	580.861,988 386.667,59	7.354
10	580.861,988 386.667,59	11	580.868,881 386.654,78	14.547
11	580.868,881 386.654,78	12	580.871,21 386.650,756	4.649
12	580.871,21 386.650,756	13	580.879,757 386.655,156	9.613
13	580.879,757 386.655,156	14	580.881,47 386.656,124	1.968
14	580.881,47 386.656,124	15	580.894,597 386.663,542	15.078
15	580.894,597 386.663,542	16	580.896,211 386.664,454	1.854
16	580.896,211 386.664,454	17	580.898,113 386.665,911	2.396
17	580.898,113 386.665,911	1	580.915,575 386.676,183	20.259

\*\* Lungimile segmentelor sunt determinate în planul de proiecție Stereo 70 și sunt rotunjite la 1 milimetru.

\*\*\* Distanța dintre puncte este formată din segmente cumulate ce sunt mai mici decât valoarea 1 milimetru.





**DATE DESPRE IMOBILUL NR. 8262**

Oficiul de Cadastru și Publicitate Imobiliară PRAHOVA  
Biroul de Cadastru și Publicitate Imobiliară Ploiești

**A. Partea I. Descrierea imobilului**

TEREN Intravilan

Nr. CF vechi:189  
Nr. cadastral vechi:397

Adresa: Loc. Ploiestiori, Str Teleajenului, Nr. 122, Jud. Prahova

Nr. Crt	Nr cadastral Nr. topografic	Suprafața* (mp)	Observații / Referințe
A1	27146	572	Sector cadastral:20 Teren imprejmuit;

**Construcții**

Crt	Nr cadastral Nr. topografic	Adresa	Observații / Referințe
A1.1	27146-C1	Loc. Ploiestiori, Str Teleajenului, Nr. 122, Jud. Prahova	Nr. niveluri:3; S. construita la sol:100 mp; S. construita desfasurata:186 mp;
A1.2	27146-C2	Loc. Ploiestiori, Str Teleajenului, Nr. 122, Jud. Prahova	Nr. niveluri:1; S. construita la sol:18 mp; S. construita desfasurata:18 mp;
A1.3	27146-C3	Loc. Ploiestiori, Str Teleajenului, Nr. 122, Jud. Prahova	Nr. niveluri:1; S. construita la sol:13 mp; S. construita desfasurata:13 mp;

**B. Partea II. Proprietari și acte**

Inscrieri privitoare la dreptul de proprietate și alte drepturi reale	Referințe
<b>1685 / 14/03/2001</b>	
Act De Partaj Voluntar nr. 724, din 14/03/2001 emis de NP TUDOSE MARIA;	
B1	A1, A1.1, A1.2, A1.3
Intabulare, drept de PROPRIETATEpartaj, dobandit prin Conventie, cota actuala 1/1, cota initiala 1/1 1) VLAICU GHEORGHE	

**C. Partea III. SARCINI .**

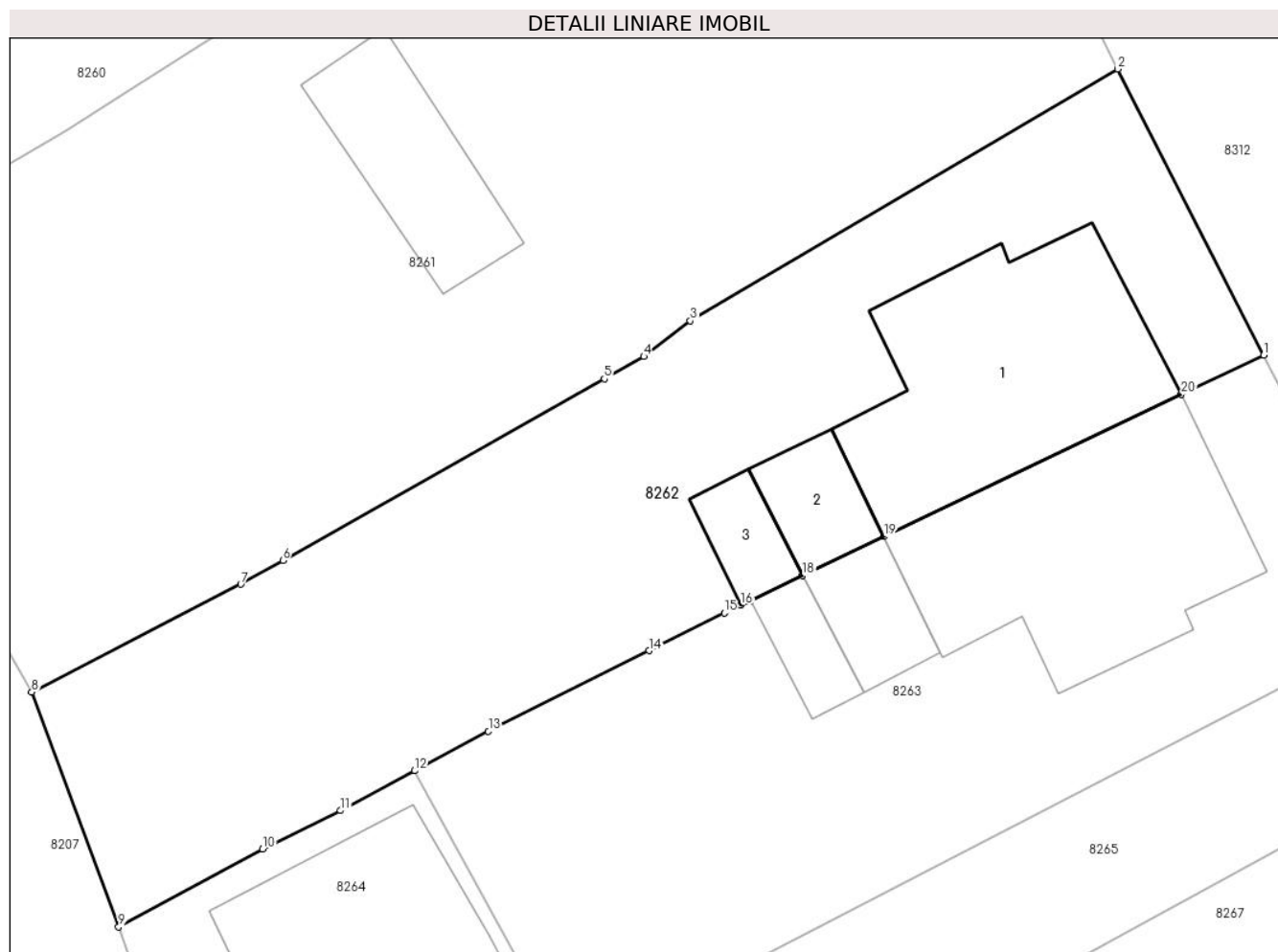
Inscrieri privind dezmembramintele dreptului de proprietate, drepturi reale de garanție și sarcini	Referințe
NU SUNT	

## Anexa Nr. 1 La Partea I

## Teren

Nr cadastral	Suprafața (mp)*	Observații / Referințe
27146	572	

\* Suprafața este determinată în planul de proiecție Stereo 70.



## Date referitoare la teren

Crt	Categorie folosință	Intra vilan	Suprafața (mp)	Tarla	Parcelă	Nr. topo	Observații / Referințe
8262	arabil	DA	279	T13	643	-	
8262	curți constructii	DA	293	T13	645	-	

## Date referitoare la construcții

Crt	Număr	Destinație construcție	Supraf. (mp)	Situație juridică	Observații / Referințe
A1.1	27146-C1	construcții de locuințe	100	Cu acte	Nr. niveluri:3; S. construita la sol:100 mp; S. construita desfasurata:186 mp;
A1.2	27146-C2	construcții anexa	18	Cu acte	Nr. niveluri:1; S. construita la sol:18 mp; S. construita desfasurata:18 mp;
A1.3	27146-C3	construcții anexa	13	Cu acte	Nr. niveluri:1; S. construita la sol:13 mp; S. construita desfasurata:13 mp;

## Lungime Segmente

1) Valorile lungimilor segmentelor sunt obținute din proiecție în plan.

Punct început	X / Y	Punct sfârșit	X / Y	Lungime segment (** (m))
1	580.921,529 386.664,516	2	580.915,575 386.676,183	13.098

Punct început	X / Y	Punct sfârșit	X / Y	Lungime segment (** (m)
2	580.915,575 386.676,183	3	580.898,113 386.665,911	20.259
3	580.898,113 386.665,911	4	580.896,211 386.664,454	2.396
4	580.896,211 386.664,454	5	580.894,597 386.663,542	1.854
5	580.894,597 386.663,542	6	580.881,47 386.656,124	15.078
6	580.881,47 386.656,124	7	580.879,757 386.655,156	1.968
7	580.879,757 386.655,156	8	580.871,21 386.650,756	9.613
8	580.871,21 386.650,756	9	580.874,764 386.641,172	10.222
9	580.874,764 386.641,172	10	580.880,649 386.644,349	6.688
10	580.880,649 386.644,349	11	580.883,824 386.645,919	3.542
11	580.883,824 386.645,919	12	580.886,854 386.647,547	3.44
12	580.886,854 386.647,547	13	580.889,863 386.649,164	3.416
13	580.889,863 386.649,164	14	580.896,421 386.652,451	7.336
14	580.896,421 386.652,451	15	580.899,501 386.653,981	3.439
15	580.899,501 386.653,981	16	580.900,186 386.654,309	0.759
16	580.900,186 386.654,309	17	580.900,561 386.654,488	0.416
17	580.900,561 386.654,488	18	580.902,692 386.655,508	2.363
18	580.902,692 386.655,508	19	580.906,023 386.657,101	3.692
19	580.906,023 386.657,101	20	580.918,159 386.662,907	13.453
20	580.918,159 386.662,907	1	580.921,529 386.664,516	3.734

\*\* Lungimile segmentelor sunt determinate în planul de proiecție Stereo 70 și sunt rotunjite la 1 milimetru.

\*\*\* Distanța dintre puncte este formată din segmente cumulate ce sunt mai mici decât valoarea 1 milimetru.



**DATE DESPRE IMOBILUL NR. 8263**

Oficiul de Cadastru și Publicitate Imobiliară PRAHOVA  
Biroul de Cadastru și Publicitate Imobiliară Ploiești

**A. Partea I. Descrierea imobilului**

TEREN Intravilan

Nr. CF vechi:190  
Nr. cadastral vechi:398

Adresa: Loc. Ploiestiori, Str Teleajenului, Nr. 124, Jud. Prahova

Nr. Crt	Nr cadastral Nr. topografic	Suprafața* (mp)	Observații / Referințe
A1	27147	496	Sector cadastral:20 Teren imprejmuit;

**Construcții**

Crt	Nr cadastral Nr. topografic	Adresa	Observații / Referințe
A1.1	27147-C1	Loc. Ploiestiori, Str Teleajenului, Nr. 124, Jud. Prahova	Nr. niveluri:2; S. construita la sol:104 mp; S. construita desfasurata:188 mp;
A1.2	27147-C2	Loc. Ploiestiori, Str Teleajenului, Nr. 124, Jud. Prahova	Nr. niveluri:1; S. construita la sol:19 mp; S. construita desfasurata:19 mp;
A1.3	27147-C3	Loc. Ploiestiori, Str Teleajenului, Nr. 124, Jud. Prahova	Nr. niveluri:1; S. construita la sol:13 mp; S. construita desfasurata:13 mp;

**B. Partea II. Proprietari și acte**

Inscrieri privitoare la dreptul de proprietate și alte drepturi reale	Referințe
<b>1686 / 14/03/2001</b>	
Act De Partaj Voluntar nr. 724, din 14/03/2001 emis de NP TUDOSE MARIA;	
B1 Intabulare, drept de PROPRIETATEpartaj, dobandit prin Conventie, cota actuala 1/1, cota initiala 1/1 1) VLAICU CRISTIAN	A1, A1.1, A1.2, A1.3

**C. Partea III. SARCINI .**

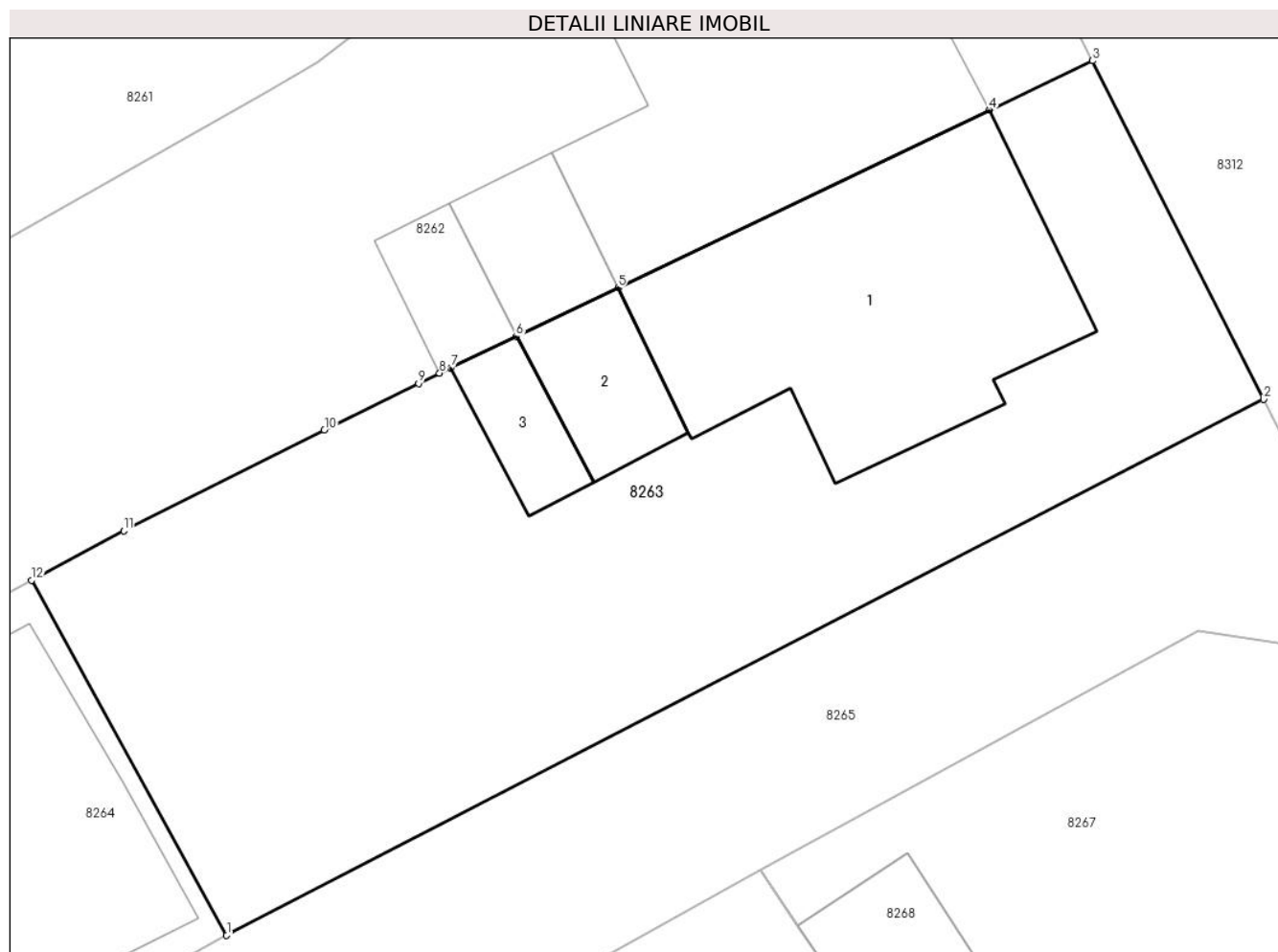
Inscrieri privind dezmembramintele dreptului de proprietate, drepturi reale de garanție și sarcini	Referințe
NU SUNT	

## Anexa Nr. 1 La Partea I

## Teren

Nr cadastral	Suprafața (mp)*	Observații / Referințe
27147	496	

\* Suprafața este determinată în planul de proiecție Stereo 70.



## Date referitoare la teren

Crt	Categorie folosință	Intravilan	Suprafața (mp)	Tarla	Parcelă	Nr. topo	Observații / Referințe
8263	curți constructii	DA	496	T13	642	-	

## Date referitoare la construcții

Crt	Număr	Destinație construcție	Supraf. (mp)	Situație juridică	Observații / Referințe
A1.1	27147-C1	construcții de locuințe	104	Cu acte	Nr. niveluri:2; S. construita la sol:104 mp; S. construita desfasurata:188 mp;
A1.2	27147-C2	construcții anexa	19	Cu acte	Nr. niveluri:1; S. construita la sol:19 mp; S. construita desfasurata:19 mp;
A1.3	27147-C3	construcții anexa	13	Cu acte	Nr. niveluri:1; S. construita la sol:13 mp; S. construita desfasurata:13 mp;

## Lungime Segmente

1) Valorile lungimilor segmentelor sunt obținute din proiecție în plan.

Punct început	X / Y	Punct sfârșit	X / Y	Lungime segment (** (m)
1	580.893,227 386.635,954	2	580.927,123 386.653,457	38.148
2	580.927,123 386.653,457	3	580.921,529 386.664,516	12.393

Punct început	X / Y	Punct sfârșit	X / Y	Lungime segment (** (m)
3	580.921,529 386.664,516	4	580.918,159 386.662,907	3.734
4	580.918,159 386.662,907	5	580.906,023 386.657,101	13.453
5	580.906,023 386.657,101	6	580.902,692 386.655,508	3.692
6	580.902,692 386.655,508	7	580.900,561 386.654,488	2.363
7	580.900,561 386.654,488	8	580.900,186 386.654,309	0.416
8	580.900,186 386.654,309	9	580.899,501 386.653,981	0.759
9	580.899,501 386.653,981	10	580.896,421 386.652,451	3.439
10	580.896,421 386.652,451	11	580.889,863 386.649,164	7.336
11	580.889,863 386.649,164	12	580.886,854 386.647,547	3.416
12	580.886,854 386.647,547	1	580.893,227 386.635,954	13.229

\*\* Lungimile segmentelor sunt determinate în planul de proiecție Stereo 70 și sunt rotunjite la 1 milimetru.

\*\*\* Distanța dintre puncte este formată din segmente cumulate ce sunt mai mici decât valoarea 1 milimetru.





**DATE DESPRE IMOBILUL NR. 8264**

Oficiul de Cadastru și Publicitate Imobiliară PRAHOVA  
 Biroul de Cadastru și Publicitate Imobiliară Ploiești

**A. Partea I. Descrierea imobilului**

TEREN Intravilan

Adresa: Loc. Ploiestiori, Str Prahovei, Nr. 27, Jud. Prahova

Nr. Crt	Nr cadastral Nr. topografic	Suprafața* (mp)	Observații / Referințe
A1		Din acte: 259 Masurata: 190	Sector cadastral:20 Teren imprejmuit;

**Construcții**

Crt	Nr cadastral Nr. topografic	Adresa	Observații / Referințe
A1.1		Loc. Ploiestiori, Str Prahovei, Nr. 27, Jud. Prahova	Nr. niveluri:1; S. construita la sol:92 mp; S. construita desfasurata:92 mp;

**B. Partea II. Proprietari și acte**

Inscrieri privitoare la dreptul de proprietate și alte drepturi reale		Referințe
/		
Act Notarial nr. 200, din 17/07/2019 emis de NP LUPU MARIA-LUIZA;		
B1	Intabulare, drept de PROPRIETATE, dobandit prin Succesiune, cota actuala 1/1, cota initiala 1/1 1) GRAMA CARMEN-LUMINITA	A1, A1.1

**C. Partea III. SARCINI .**

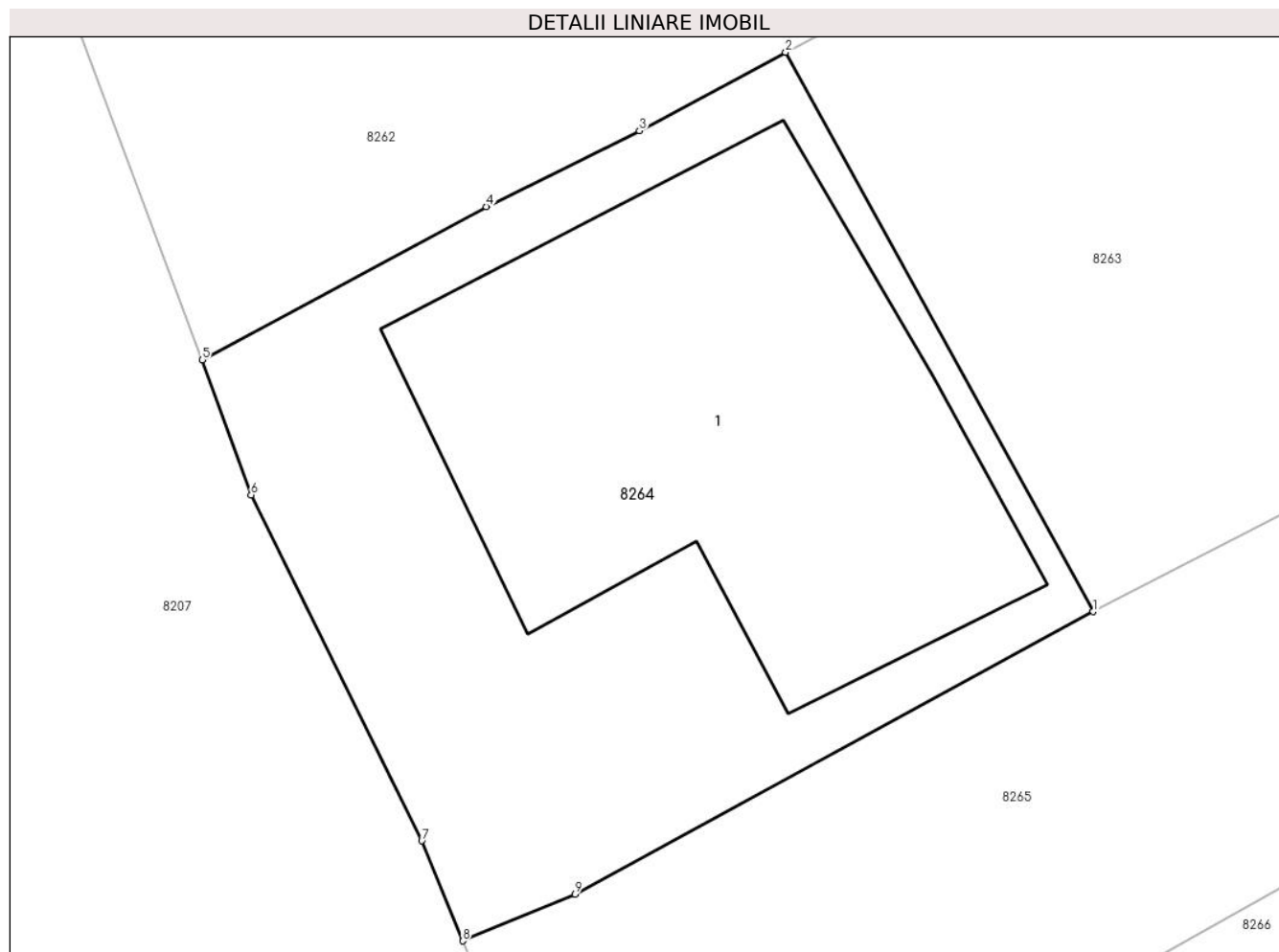
Inscrieri privind dezmembramintele dreptului de proprietate, drepturi reale de garanție și sarcini	Referințe
NU SUNT	

## Anexa Nr. 1 La Partea I

## Teren

Nr cadastral	Suprafața (mp)*	Observații / Referințe
	Din acte: 259 Masurata: 190	

\* Suprafața este determinată în planul de proiecție Stereo 70.



## Date referitoare la teren

Crt	Categorie folosință	Intra vilan	Suprafața (mp)	Tarla	Parcelă	Nr. topo	Observații / Referințe
8264	curți constructii	DA	190	T13	644	-	

## Date referitoare la construcții

Crt	Număr	Destinație construcție	Supraf. (mp)	Situație juridică	Observații / Referințe
A1.1		construcții de locuințe	92	Cu acte	Nr. niveluri:1; S. construita la sol:92 mp; S. construita desfasurata:92 mp;

## Lungime Segmente

1) Valorile lungimilor segmentelor sunt obținute din proiecție în plan.

Punct început	X / Y	Punct sfârșit	X / Y	Lungime segment (** (m)
1	580.893,227 386.635,954	2	580.886,854 386.647,547	13.229
2	580.886,854 386.647,547	3	580.883,824 386.645,919	3.44
3	580.883,824 386.645,919	4	580.880,649 386.644,349	3.542

Punct început	X / Y	Punct sfârșit	X / Y	Lungime segment (** (m)
4	580.880,649 386.644,349	5	580.874,764 386.641,172	6.688
5	580.874,764 386.641,172	6	580.875,781 386.638,372	2.979
6	580.875,781 386.638,372	7	580.879,315 386.631,207	7.989
7	580.879,315 386.631,207	8	580.880,162 386.629,134	2.239
8	580.880,162 386.629,134	9	580.882,491 386.630,104	2.523
9	580.882,491 386.630,104	1	580.893,227 386.635,954	12.226

\*\* Lungimile segmentelor sunt determinate în planul de proiecție Stereo 70 și sunt rotunjite la 1 milimetru.

\*\*\* Distanța dintre puncte este formată din segmente cumulate ce sunt mai mici decât valoarea 1 milimetru.



**DATE DESPRE IMOBILUL NR. 8265**

Oficiul de Cadastru și Publicitate Imobiliară PRAHOVA  
Biroul de Cadastru și Publicitate Imobiliară Ploiești

**A. Partea I. Descrierea imobilului**

TEREN Intravilan

Adresa: Loc. Ploiestiori, Str Argeșului, Jud. Prahova, DS 641

Nr. Crt	Nr cadastral Nr. topografic	Suprafața* (mp)	Observații / Referințe
A1	32798	Din acte: 343 Masurata: 350	Sector cadastral:20 Teren neimprejmuit; DS 641 ; Imobilul apartine Domeniul public al comunei Blejoi ; Terenul este partial imprejmuit ; Intre punctele numerotate pe planul de amplasament si delimitare 1-10, 4-5 , nu este imprejmuit .

**B. Partea II. Proprietari și acte**

Inscrieri privitoare la dreptul de proprietate și alte drepturi reale		Referințe
<b>29122 / 03/03/2023</b>		
Act Administrativ nr. 20, din 24/08/1999 emis de CONSILIUL LOCAL AL COMUNEI BLEJOI (act administrativ nr 22 din 31.03.2021, emis de CONSILIUL LOCAL AL COMUNEI BLEJOI;act administrativ nr 2968 din 13.02.2023, emis de PRIMARIA COMUNEI BLEJOI);		
B1	Intabulare, drept de PROPRIETATE(domeniul public), dobandit prin Lege, cota actuala 1/1, cota initiala 1/1 1) COMUNA BLEJOI - DOMENIUL PUBLIC, CIF:2845346	A1

**C. Partea III. SARCINI .**

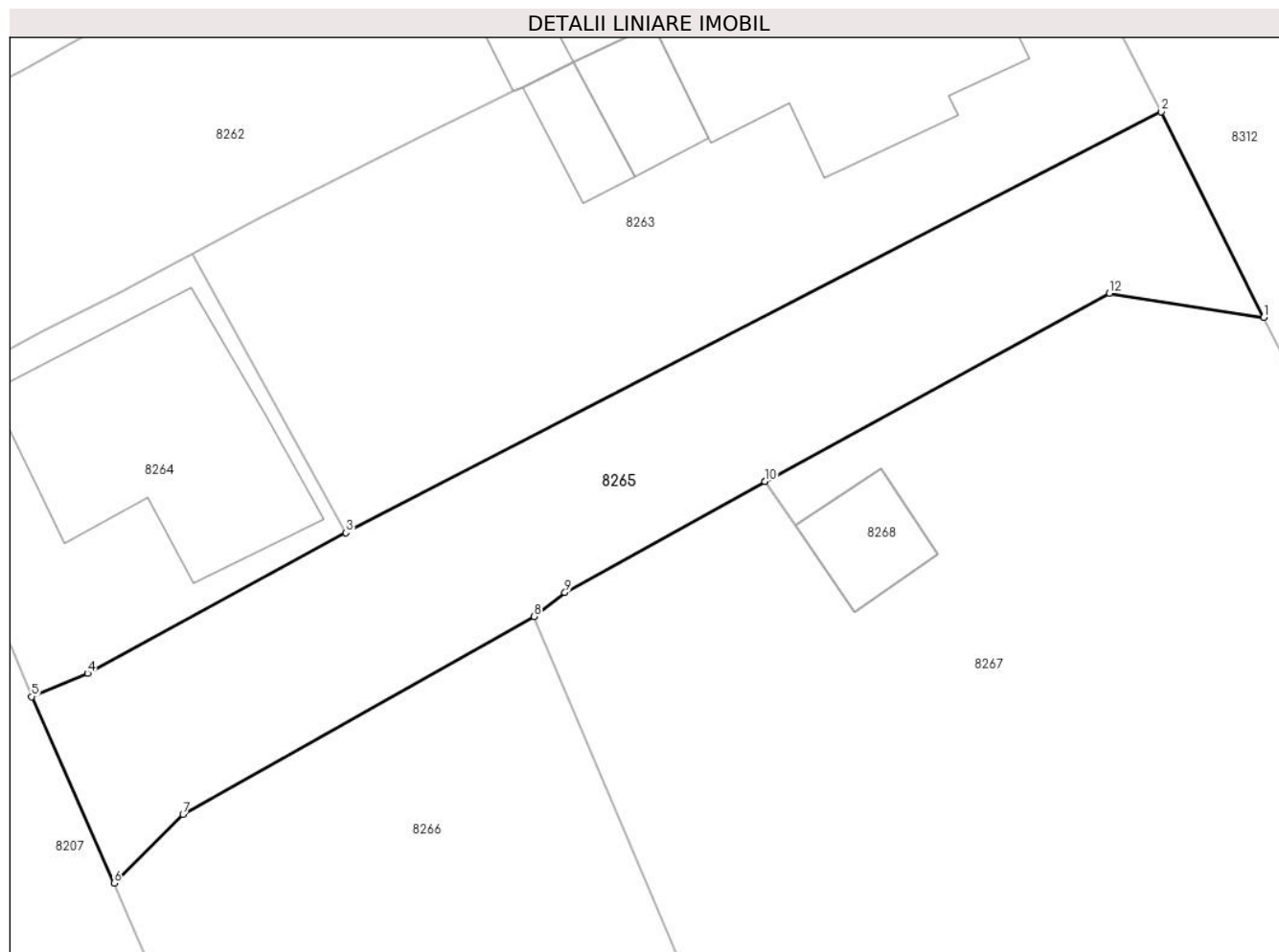
Inscrieri privind dezmembramintele dreptului de proprietate, drepturi reale de garanție și sarcini	Referințe
NU SUNT	

## Anexa Nr. 1 La Partea I

## Teren

Nr cadastral	Suprafața (mp)*	Observații / Referințe
32798	Din acte: 343 Masurata: 350	DS 641 ; Imobilul apartine Domeniul public al comunei Blejoi ; Terenul este partial imprejmuit ; Intre punctele numerotate pe planul de amplasament si delimitare 1-10, 4-5 , nu este imprejmuit .

\* Suprafața este determinată în planul de proiecție Stereo 70.



## Date referitoare la teren

Crt	Categorie folosință	Intravilan	Suprafața (mp)	Tarla	Parcelă	Nr. topo	Observații / Referințe
8265	drum	DA	350	-	DS641	-	DS 641 ; Imobilul apartine Domeniul public al comunei Blejoi ; Terenul este partial imprejmuit ; Intre punctele numerotate pe planul de amplasament si delimitare 1-10, 4-5 , nu este imprejmuit .

## Lungime Segmente

1) Valorile lungimilor segmentelor sunt obținute din proiecție în plan.

Punct început	X / Y	Punct sfârșit	X / Y	Lungime segment (** (m)
1	580.931,383 386.644,911	2	580.927,123 386.653,457	9.549
2	580.927,123 386.653,457	3	580.893,227 386.635,954	38.148
3	580.893,227 386.635,954	4	580.882,491 386.630,104	12.226

Punct început	X / Y	Punct sfârșit	X / Y	Lungime segment (** (m)
4	580.882,491 386.630,104	5	580.880,162 386.629,134	2.523
5	580.880,162 386.629,134	6	580.883,587 386.621,373	8.483
6	580.883,587 386.621,373	7	580.886,455 386.624,237	4.053
7	580.886,455 386.624,237	8	580.901,044 386.632,466	16.75
8	580.901,044 386.632,466	9	580.902,332 386.633,461	1.628
9	580.902,332 386.633,461	10	580.910,656 386.638,083	9.521
10	580.910,656 386.638,083	11	580.910,66 386.638,086	0.005
11	580.910,66 386.638,086	12	580.924,971 386.645,915	16.313
12	580.924,971 386.645,915	1	580.931,383 386.644,911	6.49

\*\* Lungimile segmentelor sunt determinate în planul de proiecție Stereo 70 și sunt rotunjite la 1 milimetru.

\*\*\* Distanța dintre puncte este formată din segmente cumulate ce sunt mai mici decât valoarea 1 milimetru.





**DATE DESPRE IMOBILUL NR. 8266**

Oficiul de Cadastru și Publicitate Imobiliară PRAHOVA  
Biroul de Cadastru și Publicitate Imobiliară Ploiești

**A. Partea I. Descrierea imobilului**

TEREN Intravilan

Adresa: Loc. Ploiestiori, Str Prahovei, Nr. 29, Jud. Prahova

Nr. Crt	Nr cadastral Nr. topografic	Suprafața* (mp)	Observații / Referințe
A1		Din acte: 873 Masurata: 865	Sector cadastral:20 Teren imprejmuit;

**Construcții**

Crt	Nr cadastral Nr. topografic	Adresa	Observații / Referințe
A1.1		Loc. Ploiestiori, Str Prahovei, Nr. 29, Jud. Prahova	Nr. niveluri:2; S. construita la sol:99 mp; S. construita desfasurata:198 mp;
A1.2		Loc. Ploiestiori, Str Prahovei, Nr. 29, Jud. Prahova	Nr. niveluri:1; S. construita la sol:25 mp; S. construita desfasurata:25 mp;

**B. Partea II. Proprietari și acte**

Inscrieri privitoare la dreptul de proprietate și alte drepturi reale		Referințe
/		
Act Administrativ nr. 13923, din 17/12/1993 emis de CJPSDDPAT;		
B1	Intabulare, drept de PROPRIETATE, dobandit prin Constituire, cota actuala 1/1, cota initiala 1/1 1) APOSTOL ELENA DEFUNCT:Da	A1
Act Administrativ nr. 3671, din 26/02/2024 emis de PRIMARIA COMUNEI BLEJOI (adeverinta de insusire);		
B2	Intabulare, drept de PROPRIETATE, dobandit prin Construire, cota actuala 1/1, cota initiala 1/1 1) APOSTOL ELENA DEFUNCT:Da	A1.1, A1.2

**C. Partea III. SARCINI .**

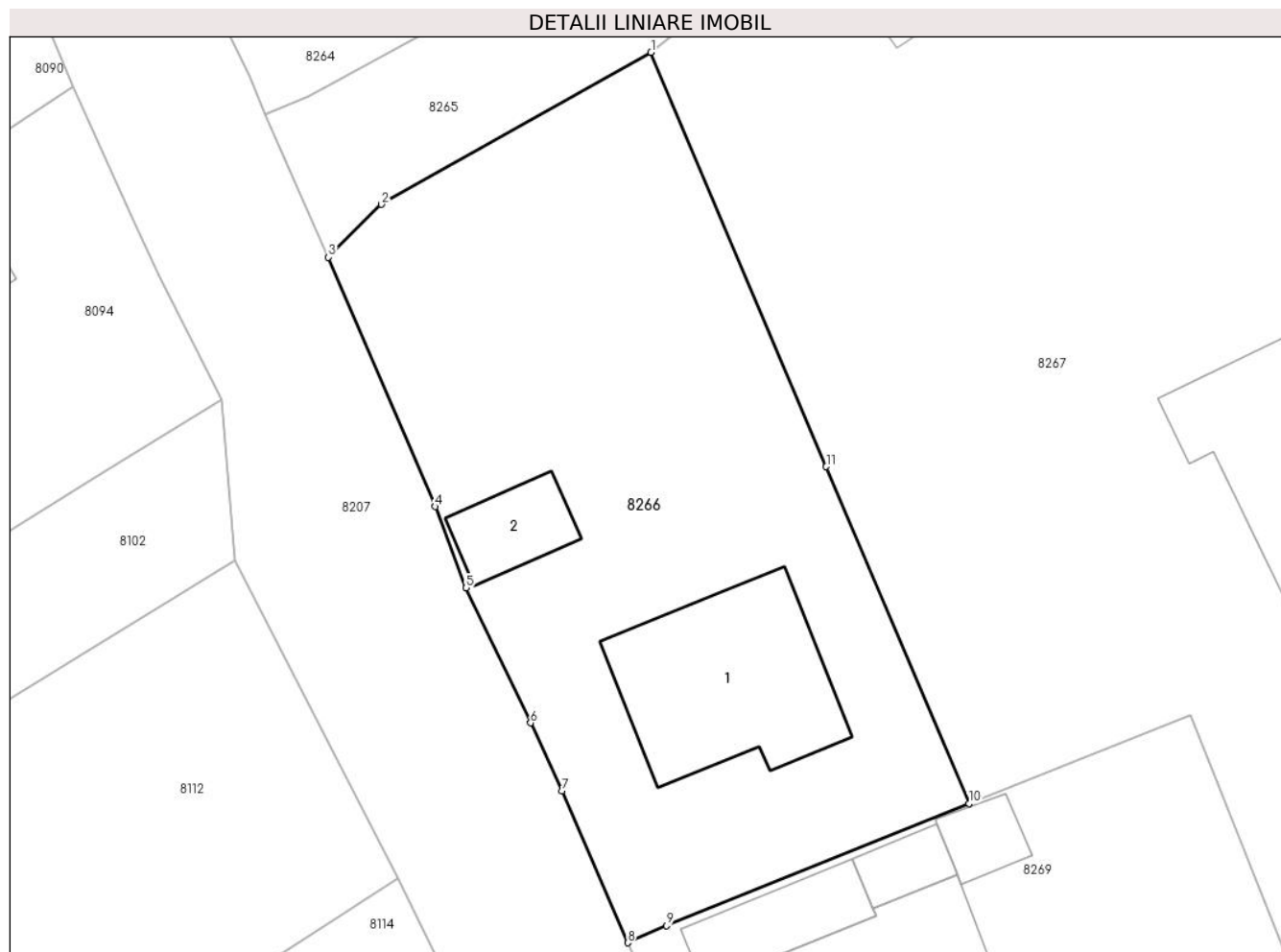
Inscrieri privind dezmembramintele dreptului de proprietate, drepturi reale de garanție și sarcini	Referințe
NU SUNT	

## Anexa Nr. 1 La Partea I

## Teren

Nr cadastral	Suprafața (mp)*	Observații / Referințe
	Din acte: 873 Masurata: 865	

\* Suprafața este determinată în planul de proiecție Stereo 70.



## Date referitoare la teren

Crt	Categorie folosință	Intra vilan	Suprafața (mp)	Tarla	Parcelă	Nr. topo	Observații / Referințe
82 66	arabil	DA	405	T17	1108	-	
82 66	curti constructii	DA	460	T17	1107	-	

## Date referitoare la construcții

Crt	Număr	Destinație construcție	Supraf. (mp)	Situație juridică	Observații / Referințe
A1.1		construcții de locuințe	99	Cu acte	Nr. niveluri:2; S. construita la sol:99 mp; S. construita desfasurata:198 mp;
A1.2		construcții anexa	25	Cu acte	Nr. niveluri:1; S. construita la sol:25 mp; S. construita desfasurata:25 mp;

## Lungime Segmente

1) Valorile lungimilor segmentelor sunt obținute din proiecție în plan.

Punct început	X / Y	Punct sfârșit	X / Y	Lungime segment (** (m))
1	580.901,044 386.632,466	2	580.886,455 386.624,237	16.75

Punct început	X / Y	Punct sfârşit	X / Y	Lungime segment (** (m)
2	580.886,455 386.624,237	3	580.883,587 386.621,373	4.053
3	580.883,587 386.621,373	4	580.889,372 386.607,89	14.672
4	580.889,372 386.607,89	5	580.891,036 386.603,492	4.702
5	580.891,036 386.603,492	6	580.894,524 386.596,182	8.1
6	580.894,524 386.596,182	7	580.896,231 386.592,51	4.049
7	580.896,231 386.592,51	8	580.899,779 386.584,285	8.958
8	580.899,779 386.584,285	9	580.901,877 386.585,204	2.29
9	580.901,877 386.585,204	10	580.918,244 386.591,819	17.653
10	580.918,244 386.591,819	11	580.910,523 386.610,047	19.796
11	580.910,523 386.610,047	1	580.901,044 386.632,466	24.341

\*\* Lungimile segmentelor sunt determinate în planul de proiecție Stereo 70 și sunt rotunjite la 1 milimetru.

\*\*\* Distanța dintre puncte este formată din segmente cumulate ce sunt mai mici decât valoarea 1 milimetru.



**DATE DESPRE IMOBILUL NR. 8267**

Oficiul de Cadastru și Publicitate Imobiliară PRAHOVA  
Biroul de Cadastru și Publicitate Imobiliară Ploiești

**A. Partea I. Descrierea imobilului**

TEREN Intravilan

Adresa: Loc. Ploiestiori, Str Teleajenului, Nr. 126, Jud. Prahova, T17, CC1109

Nr. Crt	Nr cadastral Nr. topografic	Suprafața* (mp)	Observații / Referințe
A1	27204	Din acte: 2.000 Masurata: 1.908	Sector cadastral:20 Teren imprejmuit;

**Construcții**

Crt	Nr cadastral Nr. topografic	Adresa	Observații / Referințe
A1.1	27204-C1	Loc. Ploiestiori, Str Teleajenului, Nr. 126, Jud. Prahova, T17, CC1109	Nr. niveluri:2; S. construita la sol:134 mp; S. construita desfasurata:268 mp; GRADINITA ( P+1 ); SC DESF. = 268 MP ; SC PARTER = 134 MP ; SC ETAJ = 134 MP ; FUNDATIE - BETON ARMAT ; PERETI - CARAMIDA ; PARDOSEALA - PARCHET + GRESIE ; ACOPERIS - TABLA ; INSTALATII - ELECTRICE , APA , GAZ , INCALZIRE CENTRALA , FOSA SEPTICA ; ESTE IZOLATA TERMIC ; AN CONSTRUCTIE - 1978 ; ARE CERTIFICAT ENERGETIC ; NU ARE LIFT

**B. Partea II. Proprietari și acte**

Inscrieri privitoare la dreptul de proprietate și alte drepturi reale	Referințe
<b>112827 / 09/12/2016</b>	
Act Administrativ nr. 20, din 24/08/1999 emis de CONSILIUL LOCAL COMUNA BLEJOI;	
B1	A1, A1.1
Intabulare, drept de PROPRIETATE, dobandit prin Lege, cota actuala 1/1, cota initiala 1/1 1) COMUNA BLEJOI, CIF:2845346, (domeniu public)	

**C. Partea III. SARCINI .**

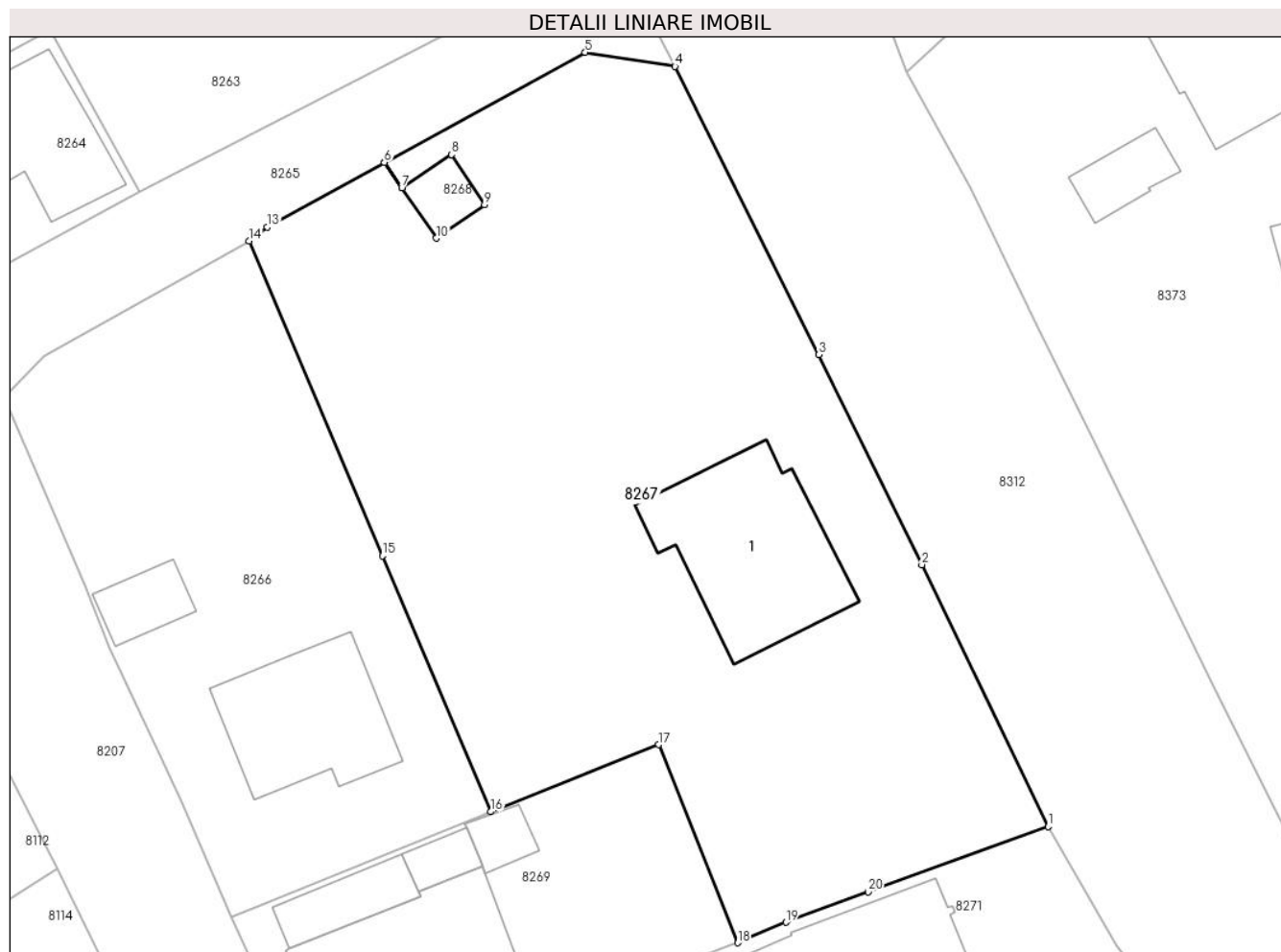
Inscrieri privind dezmembramintele dreptului de proprietate, drepturi reale de garanție și sarcini	Referințe
NU SUNT	

## Anexa Nr. 1 La Partea I

## Teren

Nr cadastral	Suprafața (mp)*	Observații / Referințe
27204	Din acte: 2.000 Masurata: 1.908	

\* Suprafața este determinată în planul de proiecție Stereo 70.



## Date referitoare la teren

Crt	Categorie folosință	Intra vilan	Suprafața (mp)	Tarla	Parcelă	Nr. topo	Observații / Referințe
8267	curți constructii	DA	1.908	T17	1109	-	

## Date referitoare la construcții

Crt	Număr	Destinație construcție	Supraf. (mp)	Situație juridică	Observații / Referințe
A1.1	27204-C1	construcții administrative și social culturale	134	Cu acte	Nr. niveluri:2; S. construita la sol:134 mp; S. construita desfasurata:268 mp; GRADINITA ( P+1 ); SC DESF. = 268 MP ; SC PARTER = 134 MP ; SC ETAJ = 134 MP ; FUNDATIE - BETON ARMAT ; PERETI - CARAMIDA ; PARDOSEALA - PARCHET + GRESIE ; ACOPERIS - TABLA ; INSTALATII - ELECTRICE , APA , GAZ , INCALZIRE CENTRALA , FOSA SEPTICA ; ESTE IZOLATA TERMIC ; AN CONSTRUCTIE - 1978 ; ARE CERTIFICAT ENERGETIC ; NU ARE LIFT

## Lungime Segmente

1) Valorile lungimilor segmentelor sunt obținute din proiecție în plan.

Punct început	X / Y	Punct sfârșit	X / Y	Lungime segment (** (m)
---------------	-------	---------------	-------	-------------------------

Punct început	X / Y	Punct sfârșit	X / Y	Lungime segment (** (m)
1	580.957,961 386.590,766	2	580.948,967 386.609,415	20.705
2	580.948,967 386.609,415	3	580.941,636 386.624,377	16.661
3	580.941,636 386.624,377	4	580.931,383 386.644,911	22.951
4	580.931,383 386.644,911	5	580.924,971 386.645,915	6.49
5	580.924,971 386.645,915	6	580.910,66 386.638,086	16.313
6	580.910,66 386.638,086	7	580.911,914 386.636,256	2.218
7	580.911,914 386.636,256	8	580.915,465 386.638,635	4.274
8	580.915,465 386.638,635	9	580.917,809 386.635,071	4.266
9	580.917,809 386.635,071	10	580.914,362 386.632,674	4.199
10	580.914,362 386.632,674	11	580.911,91 386.636,253	4.338
11	580.911,91 386.636,253	12	580.910,656 386.638,083	2.218
12	580.910,656 386.638,083	13	580.902,332 386.633,461	9.521
13	580.902,332 386.633,461	14	580.901,044 386.632,466	1.628
14	580.901,044 386.632,466	15	580.910,523 386.610,047	24.341
15	580.910,523 386.610,047	16	580.918,244 386.591,819	19.796
16	580.918,244 386.591,819	17	580.930,215 386.596,585	12.885
17	580.930,215 386.596,585	18	580.935,839 386.582,475	15.19
18	580.935,839 386.582,475	19	580.939,287 386.583,927	3.741
19	580.939,287 386.583,927	20	580.945,134 386.586,098	6.237
20	580.945,134 386.586,098	1	580.957,961 386.590,766	13.65

\*\* Lungimile segmentelor sunt determinate în planul de proiecție Stereo 70 și sunt rotunjite la 1 milimetru.

\*\*\* Distanța dintre puncte este formată din segmente cumulate ce sunt mai mici decât valoarea 1 milimetru.





**DATE DESPRE IMOBILUL NR. 8268**

Oficiul de Cadastru și Publicitate Imobiliară PRAHOVA  
Biroul de Cadastru și Publicitate Imobiliară Ploiești

**A. Partea I. Descrierea imobilului**

TEREN Intravilan

Adresa: Loc. Ploiestiori, Jud. Prahova

Nr. Crt	Nr cadastral Nr. topografic	Suprafața* (mp)	Observații / Referințe
A1		18	Sector cadastral:20 Teren imprejmuit; Stalp LEA 110kv; Domeniul public al statului Roman

**B. Partea II. Proprietari și acte**

Inscrieri privitoare la dreptul de proprietate și alte drepturi reale		Referințe
/		
Act Normativ nr. 123, din 10/07/2012 emis de PARLAMENTUL ROMANIEI;		
B1	Intabulare, drept de PROPRIETATE, dobandit prin Lege, cota actuala 1/1, cota initiala 1/1 1) STATUL ROMAN, CIF:9999999999999	A1

**C. Partea III. SARCINI .**

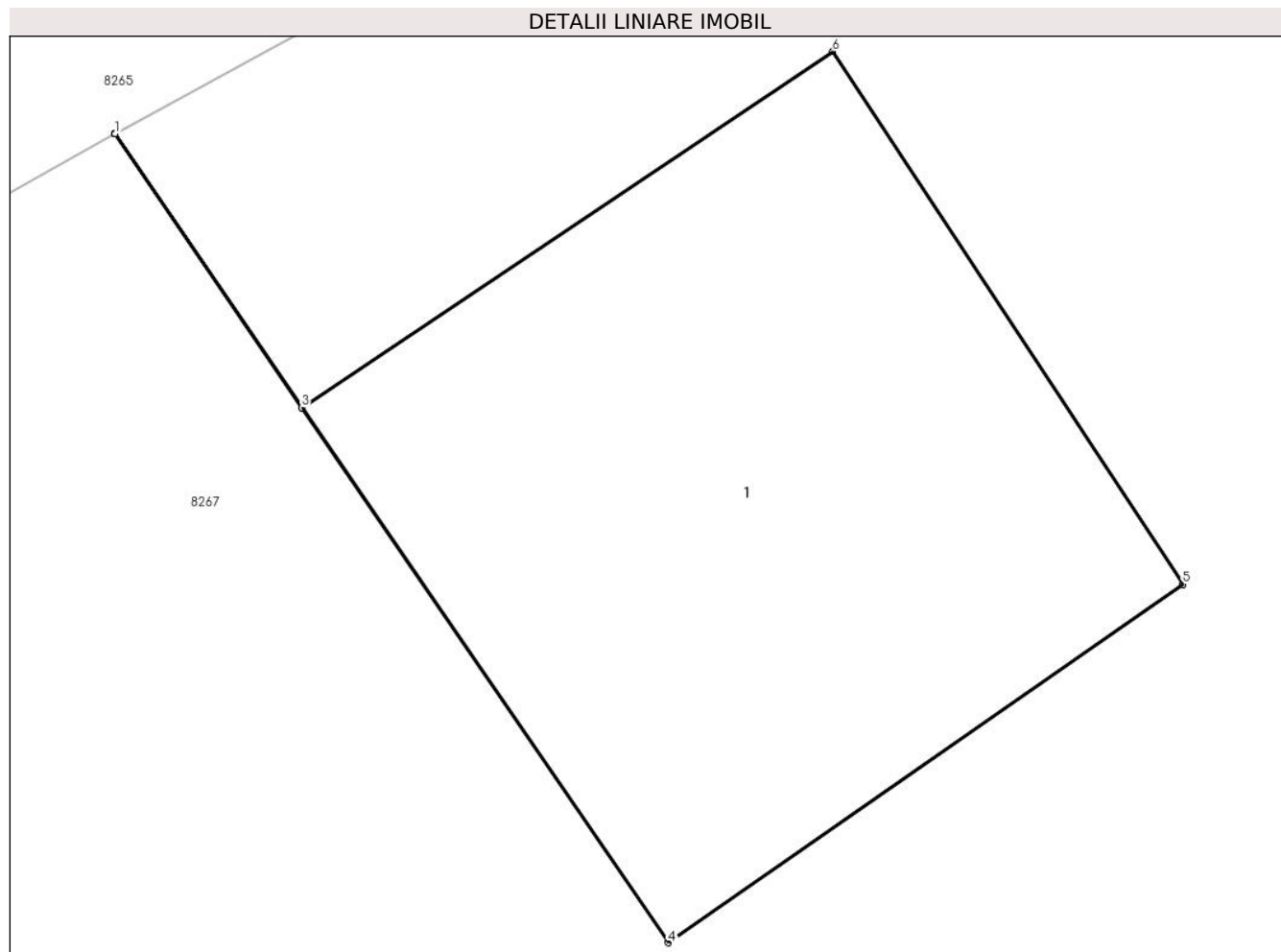
Inscrieri privind dezmembramintele dreptului de proprietate, drepturi reale de garanție și sarcini	Referințe
NU SUNT	

## Anexa Nr. 1 La Partea I

## Teren

Nr cadastral	Suprafața (mp)*	Observații / Referințe
	18	Stalp LEA 110kv; Domeniul public al statului Roman

\* Suprafața este determinată în planul de proiecție Stereo 70.



## Date referitoare la teren

Crt	Categorie folosință	Intra vilan	Suprafața (mp)	Tarla	Parcelă	Nr. topo	Observații / Referințe
82 68	curti constructii	DA	18	T17	1109	-	

## Date referitoare la construcții

Crt	Număr	Destinație construcție	Supraf. (mp)	Situație juridică	Observații / Referințe
A1.1		constructii industriale si edilitare	18	Fara acte	Nr. niveluri:1; S. construita la sol:18 mp; S. construita desfasurata:18 mp;

## Lungime Segmente

1) Valorile lungimilor segmentelor sunt obținute din proiecție în plan.

Punct început	X / Y	Punct sfârșit	X / Y	Lungime segment (** (m)
1	580.910,66 386.638,086	2	580.910,656 386.638,083	0.005
2	580.910,656 386.638,083	3	580.911,91 386.636,253	2.218
3	580.911,91 386.636,253	4	580.914,362 386.632,674	4.338

Punct început	X / Y	Punct sfârșit	X / Y	Lungime segment (** (m)
4	580.914,362 386.632,674	5	580.917,809 386.635,071	4.199
5	580.917,809 386.635,071	6	580.915,465 386.638,635	4.266
6	580.915,465 386.638,635	7	580.911,914 386.636,256	4.274
7	580.911,914 386.636,256	1	580.910,66 386.638,086	2.218

\*\* Lungimile segmentelor sunt determinate în planul de proiecție Stereo 70 și sunt rotunjite la 1 milimetru.

\*\*\* Distanța dintre puncte este formată din segmente cumulate ce sunt mai mici decât valoarea 1 milimetru.



**DATE DESPRE IMOBILUL NR. 8269**

Oficiul de Cadastru și Publicitate Imobiliară PRAHOVA  
Biroul de Cadastru și Publicitate Imobiliară Ploiești

**A. Partea I. Descrierea imobilului**

TEREN Intravilan

Adresa: Loc. Ploiestiori, Str Prahovei, Nr. 31, Jud. Prahova

Nr. Crt	Nr cadastral Nr. topografic	Suprafața* (mp)	Observații / Referințe
A1	24523	Din acte: 481 Masurata: 482	Sector cadastral:20 Teren imprejmuit;

**Construcții**

Crt	Nr cadastral Nr. topografic	Adresa	Observații / Referințe
A1.1	24523-C1	Loc. Ploiestiori, Str Prahovei, Nr. 31, Jud. Prahova	Nr. niveluri:3; S. construita la sol:121 mp; S. construita desfasurata:261 mp; CONSTRUCTIE EXTINSA FARA ACTE
A1.2	24523-C2	Loc. Ploiestiori, Str Prahovei, Nr. 31, Jud. Prahova	Nr. niveluri:1; S. construita la sol:33 mp; S. construita desfasurata:33 mp;
A1.3	24523-C3	Loc. Ploiestiori, Str Prahovei, Nr. 31, Jud. Prahova	Nr. niveluri:1; S. construita la sol:15 mp; S. construita desfasurata:15 mp;
A1.4	24523-C4	Loc. Ploiestiori, Str Prahovei, Nr. 31, Jud. Prahova	Nr. niveluri:1; S. construita la sol:15 mp; S. construita desfasurata:15 mp; CONSTRUCTIE EXTINSA FARA ACTE

**B. Partea II. Proprietari și acte**

Inscrieri privitoare la dreptul de proprietate și alte drepturi reale		Referințe
<b>11433 / 07/03/2011</b>		
Act Administrativ nr. 19854, din 12/08/1994 emis de COMISIA JUDETEANA PRAHOVA (act administrativ nr. Adeverinta nr.1937/02-03-2011 emis de PRIMARIA BLEJOI);		
B1	Intabulare, drept de PROPRIETATEconstituire si edificare, dobandit prin Lege, cota actuala 1/1, cota initiala 1/1 1) <b>BURLACU MARIAN</b>	A1, A1.1, A1.2, A1.3, A1.4

**C. Partea III. SARCINI .**

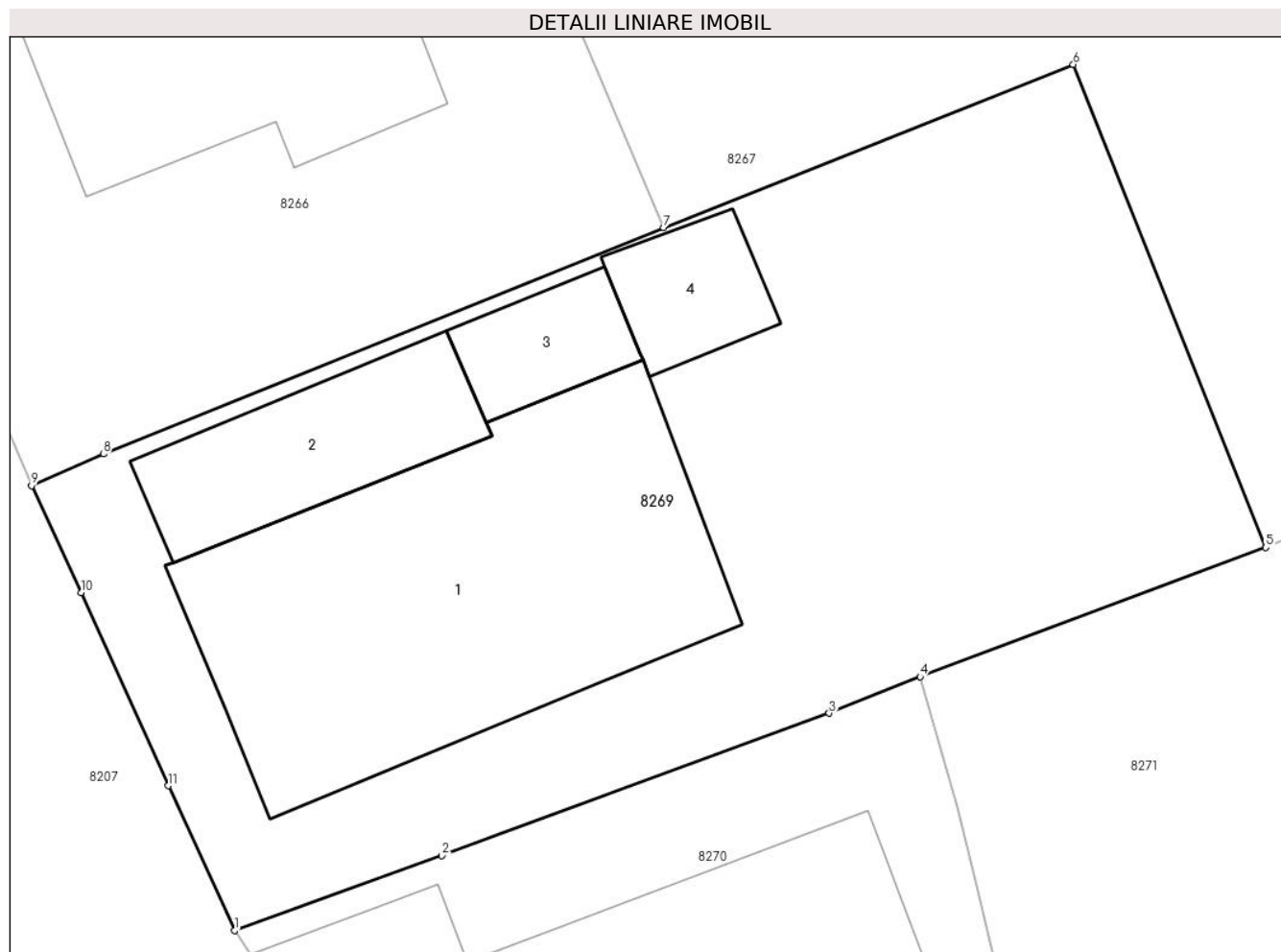
Inscrieri privind dezmembramintele dreptului de proprietate, drepturi reale de garanție și sarcini	Referințe
NU SUNT	

## Anexa Nr. 1 La Partea I

## Teren

Nr cadastral	Suprafața (mp)*	Observații / Referințe
24523	Din acte: 481 Masurata: 482	

\* Suprafața este determinată în planul de proiecție Stereo 70.



## Date referitoare la teren

Crt	Categorie folosință	Intra vilan	Suprafața (mp)	Tarla	Parcelă	Nr. topo	Observații / Referințe
8269	curți constructii	DA	482	T17	1106	-	

## Date referitoare la construcții

Crt	Număr	Destinație construcție	Supraf. (mp)	Situație juridică	Observații / Referințe
A1.1	24523-C1	construcții de locuințe	Din acte: 82 Masurata: 121	Cu acte	Nr. niveluri:3; S. construita la sol:121 mp; S. construita desfasurata:261 mp; CONSTRUCTIE EXTINSA FARA ACTE
A1.2	24523-C2	construcții anexa	33	Cu acte	Nr. niveluri:1; S. construita la sol:33 mp; S. construita desfasurata:33 mp;
A1.3	24523-C3	construcții anexa	15	Cu acte	Nr. niveluri:1; S. construita la sol:15 mp; S. construita desfasurata:15 mp;
A1.4	24523-C4	construcții anexa	Din acte: 13 Masurata: 15	Cu acte	Nr. niveluri:1; S. construita la sol:15 mp; S. construita desfasurata:15 mp; CONSTRUCTIE EXTINSA FARA ACTE

**Lungime Segmente**

1) Valorile lungimilor segmentelor sunt obținute din proiecție în plan.

Punct început	X / Y	Punct sfârșit	X / Y	Lungime segment (** (m)
1	580.905,701 386.571,28	2	580.911,763 386.573,468	6.445
2	580.911,763 386.573,468	3	580.923,084 386.577,63	12.062
3	580.923,084 386.577,63	4	580.925,742 386.578,696	2.864
4	580.925,742 386.578,696	5	580.935,839 386.582,475	10.781
5	580.935,839 386.582,475	6	580.930,215 386.596,585	15.19
6	580.930,215 386.596,585	7	580.918,244 386.591,819	12.885
7	580.918,244 386.591,819	8	580.901,877 386.585,204	17.653
8	580.901,877 386.585,204	9	580.899,779 386.584,285	2.29
9	580.899,779 386.584,285	10	580.901,221 386.581,158	3.443
10	580.901,221 386.581,158	11	580.903,773 386.575,513	6.195
11	580.903,773 386.575,513	1	580.905,701 386.571,28	4.651

\*\* Lungimile segmentelor sunt determinate în planul de proiecție Stereo 70 și sunt rotunjite la 1 milimetru.

\*\*\* Distanța dintre puncte este formată din segmente cumulate ce sunt mai mici decât valoarea 1 milimetru.





**DATE DESPRE IMOBILUL NR. 8270**

Oficiul de Cadastru și Publicitate Imobiliară PRAHOVA  
Biroul de Cadastru și Publicitate Imobiliară Ploiești

**A. Partea I. Descrierea imobilului**

TEREN Intravilan

Nr. CF vechi:5554

Nr. cadastral vechi:11066

Adresa: Loc. Ploiestiori, Str Prahovei, Nr. 33, Jud. Prahova

Nr. Crt	Nr cadastral Nr. topografic	Suprafața* (mp)	Observații / Referințe
A1	21662	372	Sector cadastral:20 Teren imprejmuit;

**B. Partea II. Proprietari și acte**

Inscrieri privitoare la dreptul de proprietate și alte drepturi reale		Referințe
<b>69788 / 03/12/2007</b>		
Act Dezmembreare nr. 7751, din 30/11/2007 emis de NP IVAN CONSTANTIN;		
B0	Se infiintează cartea funciara nr. 5554 a unitatii administrativ teritoriale Blejoi , care cuprinde imobilul cu numarul cadastral 11066 descris la PI/A+1, rezultat din dezmembrearea imobilului cu numarul cadastral 11058 / cu numar cadastral hartie 1538 din cartea funciara nr. 1098 a aceleiasi unitati administrativ teritoriale.	A1
<b>69793 / 03/12/2007</b>		
Contract De Vanzare-Cumparare nr. 7752, din 30/11/2007 emis de NP IVAN CONSTANTIN;		
B3	Intabulare, drept de PROPRIETATE, dobandit prin Conventie, cota actuala 1/1, cota initiala 1/1 1) LUPU ADRIAN	A1

**C. Partea III. SARCINI .**

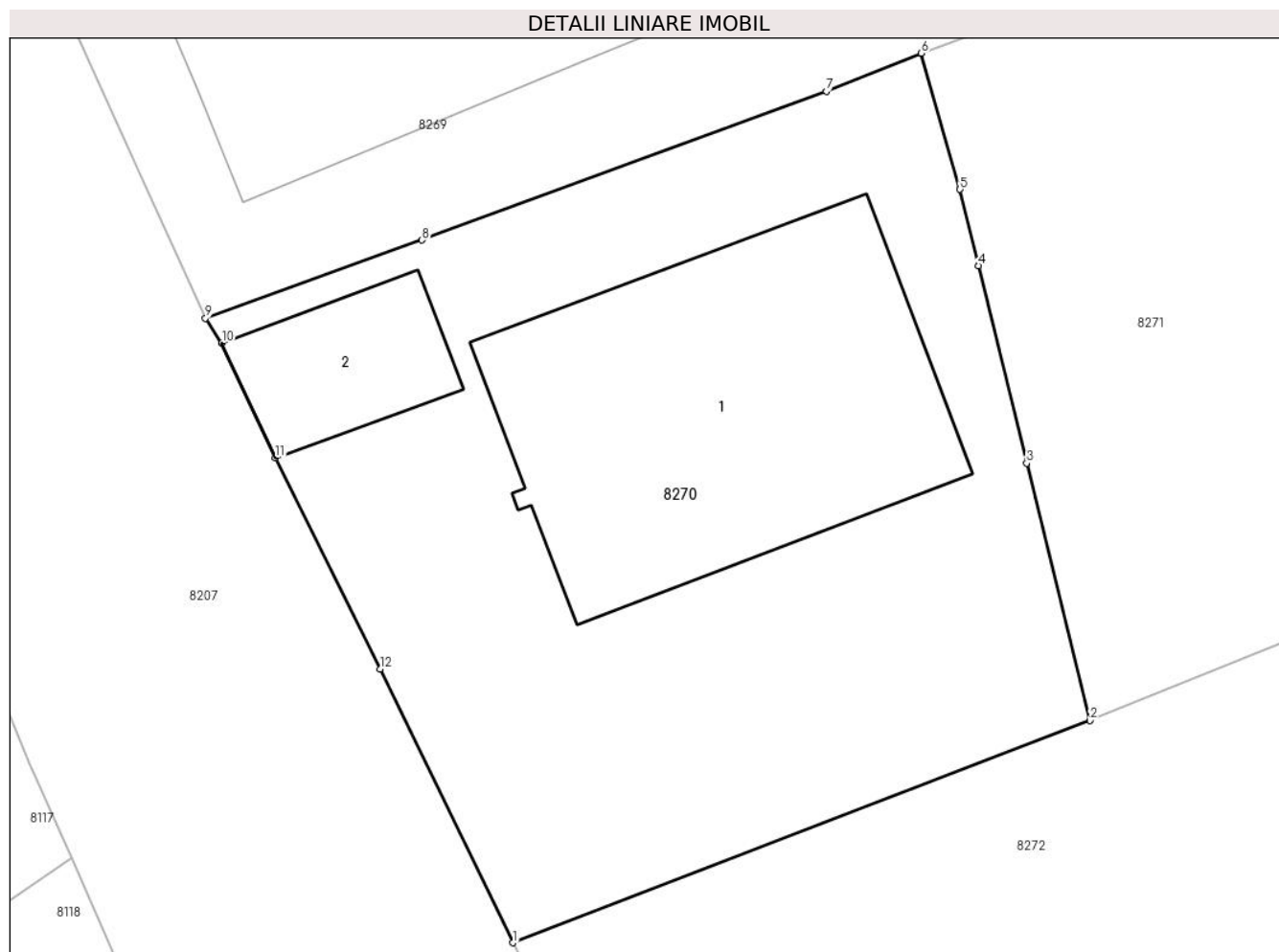
Inscrieri privind dezmembramentele dreptului de proprietate, drepturi reale de garanție și sarcini	Referințe
NU SUNT	

## Anexa Nr. 1 La Partea I

## Teren

Nr cadastral	Suprafața (mp)*	Observații / Referințe
21662	372	

\* Suprafața este determinată în planul de proiecție Stereo 70.



## Date referitoare la teren

Crt	Categorie folosință	Intravilan	Suprafața (mp)	Tarla	Parcelă	Nr. topo	Observații / Referințe
8270	curți constructii	DA	372	T17	1105	-	

## Date referitoare la construcții

Crt	Număr	Destinație construcție	Supraf. (mp)	Situație juridică	Observații / Referințe
A1.1	21662-C1	construcții de locuințe	100	Fara acte	Nr. niveluri:2; S. construita la sol:100 mp; S. construita desfasurata:205 mp;
A1.2	21662-C2	construcții anexa	20	Fara acte	Nr. niveluri:1; S. construita la sol:20 mp; S. construita desfasurata:20 mp;

## Lungime Segmente

1) Valorile lungimilor segmentelor sunt obținute din proiecție în plan.

Punct început	X / Y	Punct sfârșit	X / Y	Lungime segment (** (m)
1	580.914,309 386.553,808	2	580.930,463 386.560,028	17.31
2	580.930,463 386.560,028	3	580.928,694 386.567,228	7.414
3	580.928,694 386.567,228	4	580.927,346 386.572,755	5.689

Punct început	X / Y	Punct sfârșit	X / Y	Lungime segment (** (m)
4	580.927,346 386.572,755	5	580.926,826 386.574,885	2.193
5	580.926,826 386.574,885	6	580.925,742 386.578,696	3.962
6	580.925,742 386.578,696	7	580.923,084 386.577,63	2.864
7	580.923,084 386.577,63	8	580.911,763 386.573,468	12.062
8	580.911,763 386.573,468	9	580.905,701 386.571,28	6.445
9	580.905,701 386.571,28	10	580.906,16 386.570,587	0.831
10	580.906,16 386.570,587	11	580.907,656 386.567,376	3.542
11	580.907,656 386.567,376	12	580.910,585 386.561,462	6.6
12	580.910,585 386.561,462	1	580.914,309 386.553,808	8.512

\*\* Lungimile segmentelor sunt determinate în planul de proiecție Stereo 70 și sunt rotunjite la 1 milimetru.

\*\*\* Distanța dintre puncte este formată din segmente cumulate ce sunt mai mici decât valoarea 1 milimetru.



**DATE DESPRE IMOBILUL NR. 8271**

Oficiul de Cadastru și Publicitate Imobiliară PRAHOVA  
Biroul de Cadastru și Publicitate Imobiliară Ploiești

**A. Partea I. Descrierea imobilului**

TEREN Intravilan

Nr. CF vechi:5553

Nr. cadastral vechi:11065

Adresa: Loc. Ploiestiori, Str Teleajenului, Nr. 128, Jud. Prahova

Nr. Crt	Nr cadastral Nr. topografic	Suprafața* (mp)	Observații / Referințe
A1	21661	Din acte: 900 Masurata: 684	Sector cadastral:20 Teren imprejmuit;

**B. Partea II. Proprietari și acte**

Inscrieri privitoare la dreptul de proprietate și alte drepturi reale	Referințe
<b>69788 / 03/12/2007</b>	
Act Notarial nr. 7751, din 30/11/2007 emis de NP IVAN CONSTANTIN;	
B0	Se infiintează cartea funciara nr. 5553 a unitatii administrativ teritoriale Blejoi , care cuprinde imobilul cu numarul cadastral 11065 descris la PI/A+1, rezultat din dezmembrarea imobilului cu numarul cadastral 11058 / cu numar cadastral hartie 1538 din cartea funciara nr. 1098 a aceleiasi unitati administrativ teritoriale.
Act Notarial nr. 270/2005, din 30/12/1899 emis de NP DAVID ELLA;	
B1	Intabulare, drept de PROPRIETATE, dobandit prin Conventie, cota actuala 1/1, cota initiala 1/1
1) LUPU EDUARD 2) LUPU GRATIELA SIMONA	

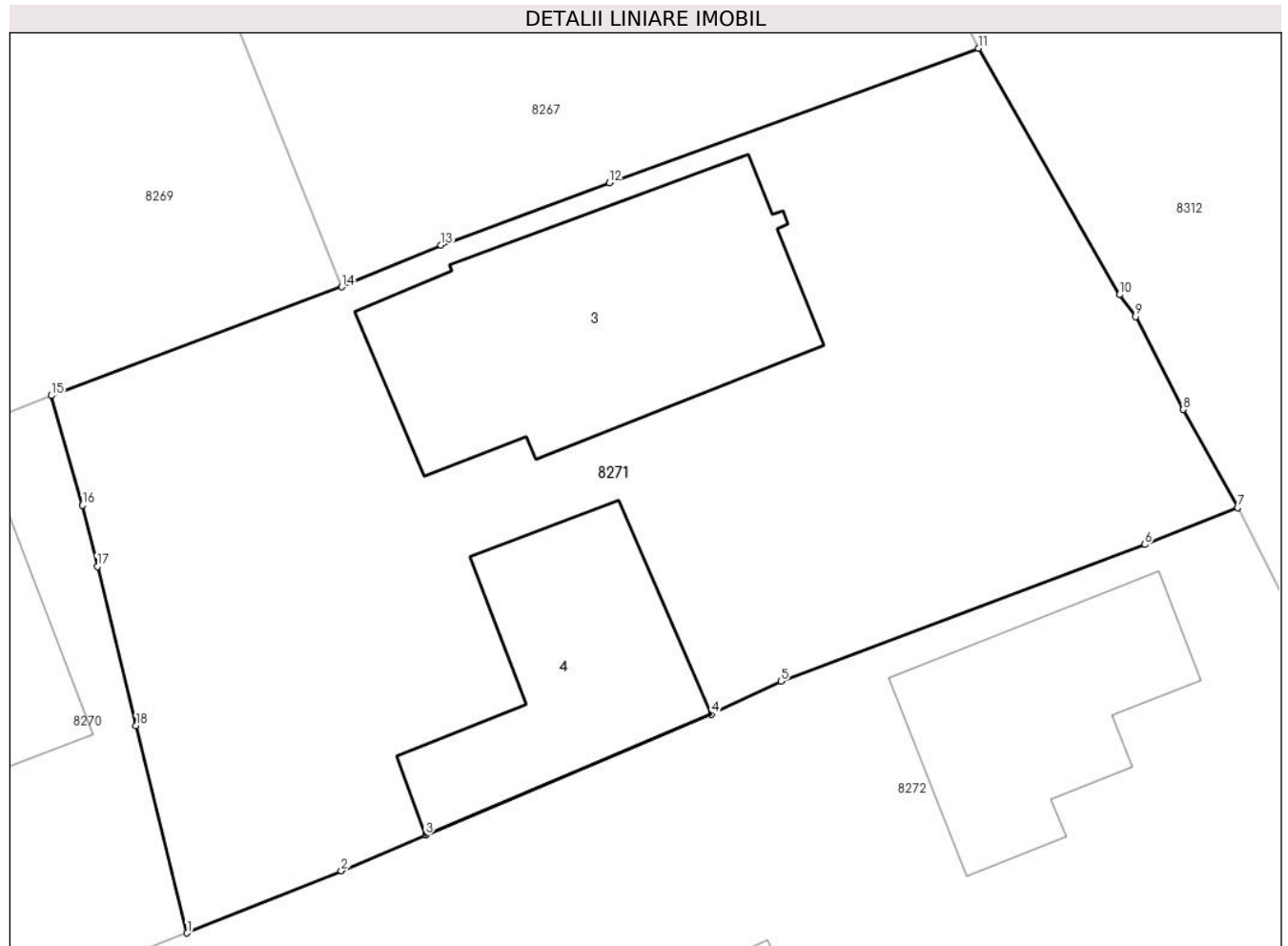
**C. Partea III. SARCINI .**

Inscrieri privind dezmembramintele dreptului de proprietate, drepturi reale de garanție și sarcini	Referințe
NU SUNT	

**Anexa Nr. 1 La Partea I****Teren**

Nr cadastral	Suprafața (mp)*	Observații / Referințe
21661	Din acte: 900 Masurata: 684	

\* Suprafața este determinată în planul de proiecție Stereo 70.

**Date referitoare la teren**

Crt	Categorie folosință	Intra vilan	Suprafața (mp)	Tarla	Parcelă	Nr. topo	Observații / Referințe
8271	curți constructii	DA	684	T17	1104	-	

**Date referitoare la construcții**

Crt	Număr	Destinație construcție	Supraf. (mp)	Situație juridică	Observații / Referințe
A1.3	21661-C3	construcții de locuințe	103	Fara acte	Nr. niveluri:2; S. construita la sol:103 mp; S. construita desfasurata:187 mp;
A1.4	21661-C4	construcții anexa	61	Fara acte	Nr. niveluri:1; S. construita la sol:61 mp; S. construita desfasurata:61 mp;

**Lungime Segmente**

1) Valorile lungimilor segmentelor sunt obținute din proiecție în plan.

Punct început	X / Y	Punct sfârșit	X / Y	Lungime segment (** (m)
1	580.930,463 386.560,028	2	580.935,82 386.562,189	5.776
2	580.935,82 386.562,189	3	580.938,758 386.563,43	3.189

Punct început	X / Y	Punct sfârșit	X / Y	Lungime segment (** (m)
3	580.938,758 386.563,43	4	580.948,689 386.567,627	10.781
4	580.948,689 386.567,627	5	580.951,095 386.568,776	2.666
5	580.951,095 386.568,776	6	580.963,739 386.573,52	13.505
6	580.963,739 386.573,52	7	580.966,975 386.574,807	3.483
7	580.966,975 386.574,807	8	580.965,081 386.578,214	3.898
8	580.965,081 386.578,214	9	580.963,42 386.581,44	3.628
9	580.963,42 386.581,44	10	580.962,865 386.582,204	0.944
10	580.962,865 386.582,204	11	580.957,961 386.590,766	9.867
11	580.957,961 386.590,766	12	580.945,134 386.586,098	13.65
12	580.945,134 386.586,098	13	580.939,287 386.583,927	6.237
13	580.939,287 386.583,927	14	580.935,839 386.582,475	3.741
14	580.935,839 386.582,475	15	580.925,742 386.578,696	10.781
15	580.925,742 386.578,696	16	580.926,826 386.574,885	3.962
16	580.926,826 386.574,885	17	580.927,346 386.572,755	2.193
17	580.927,346 386.572,755	18	580.928,694 386.567,228	5.689
18	580.928,694 386.567,228	1	580.930,463 386.560,028	7.414

\*\* Lungimile segmentelor sunt determinate în planul de proiecție Stereo 70 și sunt rotunjite la 1 milimetru.

\*\*\* Distanța dintre puncte este formată din segmente cumulate ce sunt mai mici decât valoarea 1 milimetru.





**DATE DESPRE IMOBILUL NR. 8272**

Oficiul de Cadastru și Publicitate Imobiliară PRAHOVA  
Biroul de Cadastru și Publicitate Imobiliară Ploiești

**A. Partea I. Descrierea imobilului**

TEREN Intravilan

Adresa: Loc. Ploiestiori, Str Teleajenului, Nr. 130, Jud. Prahova

Nr. Crt	Nr cadastral Nr. topografic	Suprafața* (mp)	Observații / Referințe
A1	25988	Din acte: 951 Masurata: 1.045	Sector cadastral:20 Teren imprejmuit;

**Construcții**

Crt	Nr cadastral Nr. topografic	Adresa	Observații / Referințe
A1.1	25988-C1	Loc. Ploiestiori, Str Teleajenului, Nr. 130, Jud. Prahova	Nr. niveluri:1; S. construita la sol:59 mp; S. construita desfasurata:59 mp;
A1.2	25988-C2	Loc. Ploiestiori, Str Teleajenului, Nr. 130, Jud. Prahova	Nr. niveluri:1; S. construita la sol:41 mp; S. construita desfasurata:41 mp;

**B. Partea II. Proprietari și acte**

Inscrieri privitoare la dreptul de proprietate și alte drepturi reale		Referințe
<b>90393 / 02/10/2017</b>		
Act Notarial nr. 2754, din 28/09/2017 emis de NP Lupu Maria Luiza;		
B2	Intabulare, drept de PROPRIETATEcumparare ca bun comun, dobandit prin Conventie, cota actuala 1/1, cota initiala 1/1 1) GEORGESCU STEFAN IULIAN 2) GEORGESCU CAMELIA-NICOLETA	A1
B3	Intabulare, drept de PROPRIETATEcumparare ca bun comun, dobandit prin Conventie, cota actuala 1/1, cota initiala 1/1 1) GEORGESCU STEFAN IULIAN 2) GEORGESCU CAMELIA-NICOLETA	A1.1, A1.2

**C. Partea III. SARCINI .**

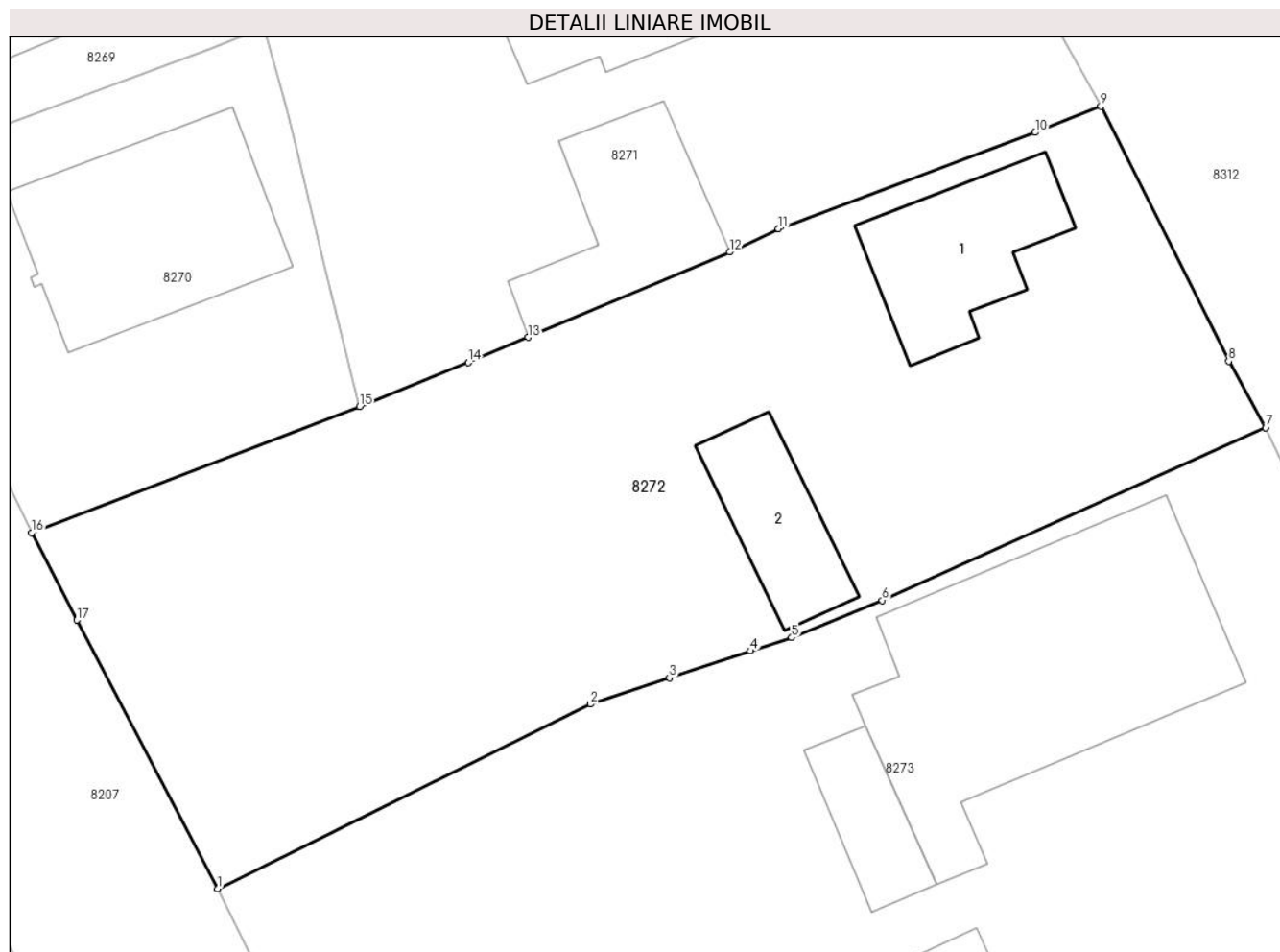
Inscrieri privind dezmembramintele dreptului de proprietate, drepturi reale de garanție și sarcini	Referințe
NU SUNT	

## Anexa Nr. 1 La Partea I

## Teren

Nr cadastral	Suprafața (mp)*	Observații / Referințe
25988	Din acte: 951 Masurata: 1.045	

\* Suprafața este determinată în planul de proiecție Stereo 70.



## Date referitoare la teren

Crt	Categorie folosință	Intravilan	Suprafața (mp)	Tarla	Parcelă	Nr. topo	Observații / Referințe
8272	arabil	DA	531	T17	1102	-	
8272	curți constructii	DA	515	T17	1103	-	

## Date referitoare la construcții

Crt	Număr	Destinație construcție	Supraf. (mp)	Situație juridică	Observații / Referințe
A1.1	25988-C1	construcții de locuințe	59	Cu acte	Nr. niveluri:1; S. construita la sol:59 mp; S. construita desfasurata:59 mp;
A1.2	25988-C2	construcții anexa	41	Cu acte	Nr. niveluri:1; S. construita la sol:41 mp; S. construita desfasurata:41 mp;

## Lungime Segmente

1) Valorile lungimilor segmentelor sunt obținute din proiecție în plan.

Punct început	X / Y	Punct sfârșit	X / Y	Lungime segment (** (m)
1	580.923,468 386.536,265	2	580.941,834 386.545,364	20.496

Punct început	X / Y	Punct sfârșit	X / Y	Lungime segment (** (m)
2	580.941,834 386.545,364	3	580.945,722 386.546,657	4.097
3	580.945,722 386.546,657	4	580.949,712 386.547,984	4.205
4	580.949,712 386.547,984	5	580.951,746 386.548,636	2.136
5	580.951,746 386.548,636	6	580.956,209 386.550,47	4.825
6	580.956,209 386.550,47	7	580.975,094 386.558,984	20.715
7	580.975,094 386.558,984	8	580.973,277 386.562,246	3.734
8	580.973,277 386.562,246	9	580.966,975 386.574,807	14.053
9	580.966,975 386.574,807	10	580.963,739 386.573,52	3.483
10	580.963,739 386.573,52	11	580.951,095 386.568,776	13.505
11	580.951,095 386.568,776	12	580.948,689 386.567,627	2.666
12	580.948,689 386.567,627	13	580.938,758 386.563,43	10.781
13	580.938,758 386.563,43	14	580.935,82 386.562,189	3.189
14	580.935,82 386.562,189	15	580.930,463 386.560,028	5.776
15	580.930,463 386.560,028	16	580.914,309 386.553,808	17.31
16	580.914,309 386.553,808	17	580.916,535 386.549,499	4.85
17	580.916,535 386.549,499	1	580.923,468 386.536,265	14.94

\*\* Lungimile segmentelor sunt determinate în planul de proiecție Stereo 70 și sunt rotunjite la 1 milimetru.

\*\*\* Distanța dintre puncte este formată din segmente cumulate ce sunt mai mici decât valoarea 1 milimetru.



**DATE DESPRE IMOBILUL NR. 8273**

Oficiul de Cadastru și Publicitate Imobiliară PRAHOVA  
Biroul de Cadastru și Publicitate Imobiliară Ploiești

**A. Partea I. Descrierea imobilului**

TEREN Intravilan

Adresa: Loc. Ploiestiori, Str Teleajenului, Nr. 132, Jud. Prahova

Nr. Crt	Nr cadastral Nr. topografic	Suprafața* (mp)	Observații / Referințe
A1		Din acte: 1.561 Masurata: 1.587	Sector cadastral:20 Teren imprejmuit;

**Construcții**

Crt	Nr cadastral Nr. topografic	Adresa	Observații / Referințe
A1.1		Loc. Ploiestiori, Str Teleajenului, Nr. 132, Jud. Prahova	Nr. niveluri:2; S. construita la sol:182 mp; S. construita desfasurata:245 mp; Locuinta P+1E
A1.2		Loc. Ploiestiori, Str Teleajenului, Nr. 132, Jud. Prahova	Nr. niveluri:1; S. construita la sol:29 mp; S. construita desfasurata:29 mp;
A1.3		Loc. Ploiestiori, Str Teleajenului, Nr. 132, Jud. Prahova	Nr. niveluri:1; S. construita la sol:21 mp; S. construita desfasurata:21 mp;
A1.4		Loc. Ploiestiori, Str Teleajenului, Nr. 132, Jud. Prahova	Nr. niveluri:1; S. construita la sol:15 mp; S. construita desfasurata:15 mp;

**B. Partea II. Proprietari și acte**

Inscrieri privitoare la dreptul de proprietate și alte drepturi reale		Referințe
/		
Act Notarial nr. 2484, din 08/08/1994 emis de NOTARIATUL DE STAT JUDETEAN PRAHOVA (TP NR. 13913/17.12.1993 EMIS DE CJPSDDPAT);		
B1	Intabulare, drept de PROPRIETATE, dobandit prin Succesiune, cota actuala 1/1, cota initiala 1/1 1) NICOLESCU RODICA	A1, A1.1, A1.2, A1.3, A1.4

**C. Partea III. SARCINI .**

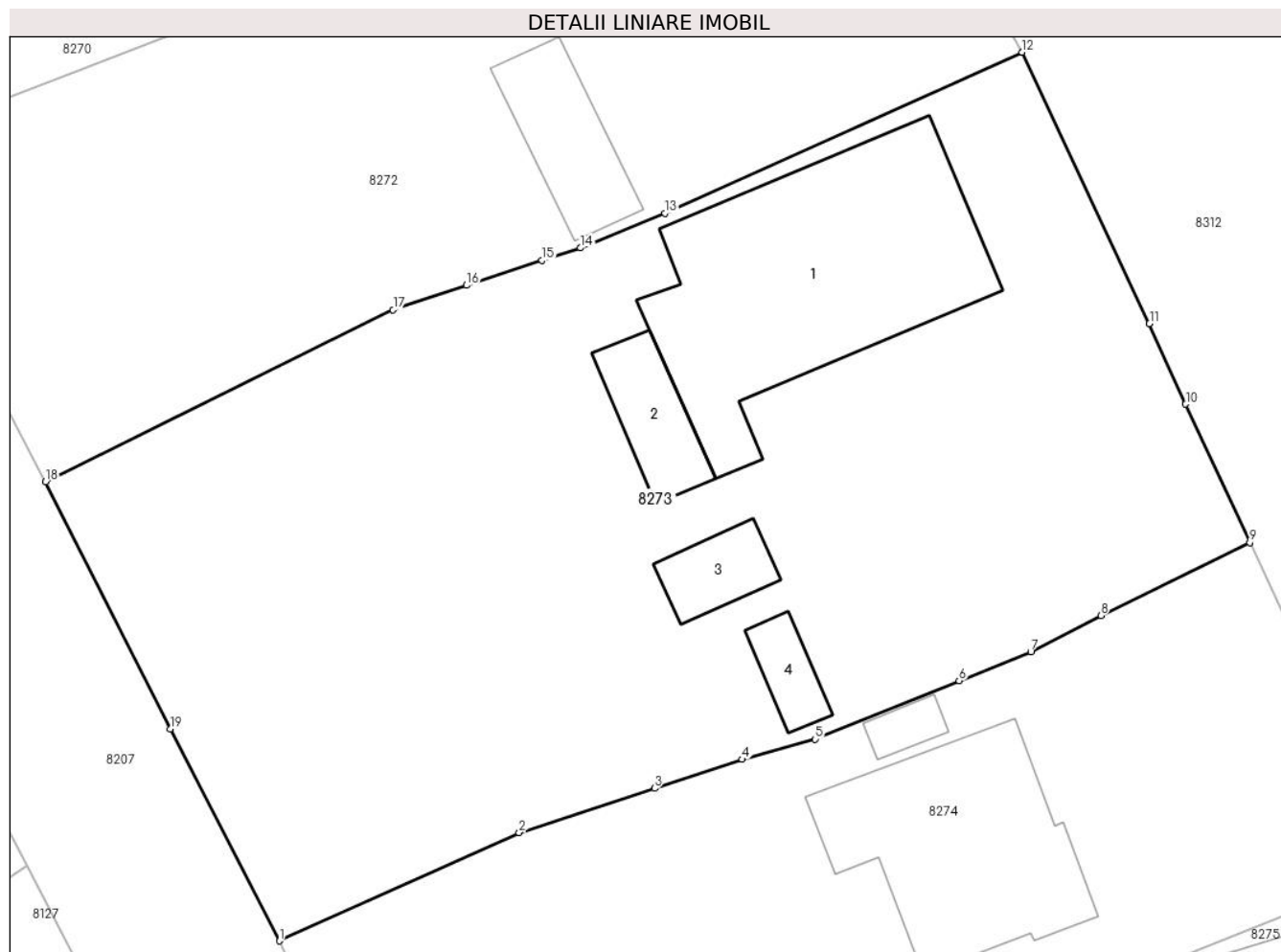
Inscrieri privind dezmembramintele dreptului de proprietate, drepturi reale de garanție și sarcini	Referințe
NU SUNT	

## Anexa Nr. 1 La Partea I

## Teren

Nr cadastral	Suprafața (mp)*	Observații / Referințe
	Din acte: 1.561 Masurata: 1.587	

\* Suprafața este determinată în planul de proiecție Stereo 70.



## Date referitoare la teren

Crt	Categorie folosință	Intra vilan	Suprafața (mp)	Tarla	Parcelă	Nr. topo	Observații / Referințe
82 73	arabil	DA	696	T17	1100	-	
82 73	curti constructii	DA	891	T17	1099	-	

## Date referitoare la construcții

Crt	Număr	Destinație construcție	Supraf. (mp)	Situație juridică	Observații / Referințe
A1.1		construcții de locuințe	182	Cu acte	Nr. niveluri:2; S. construita la sol:182 mp; S. construita desfasurata:245 mp; Locuinta P+1E
A1.2		construcții anexa	29	Cu acte	Nr. niveluri:1; S. construita la sol:29 mp; S. construita desfasurata:29 mp;
A1.3		construcții anexa	21	Cu acte	Nr. niveluri:1; S. construita la sol:21 mp; S. construita desfasurata:21 mp;
A1.4		construcții anexa	15	Cu acte	Nr. niveluri:1; S. construita la sol:15 mp; S. construita desfasurata:15 mp;

**Lungime Segmente**

1) Valorile lungimilor segmentelor sunt obținute din proiecție în plan.

Punct început	X / Y	Punct sfârșit	X / Y	Lungime segment (** (m)
1	580.935,819 386.511,992	2	580.948,496 386.517,718	13.91
2	580.948,496 386.517,718	3	580.955,65 386.520,064	7.529
3	580.955,65 386.520,064	4	580.960,285 386.521,591	4.88
4	580.960,285 386.521,591	5	580.964,144 386.522,656	4.003
5	580.964,144 386.522,656	6	580.971,755 386.525,746	8.214
6	580.971,755 386.525,746	7	580.975,548 386.527,286	4.094
7	580.975,548 386.527,286	8	580.979,24 386.529,194	4.156
8	580.979,24 386.529,194	9	580.987,123 386.533,062	8.781
9	580.987,123 386.533,062	10	580.983,733 386.540,372	8.058
10	580.983,733 386.540,372	11	580.981,818 386.544,638	4.676
11	580.981,818 386.544,638	12	580.975,094 386.558,984	15.844
12	580.975,094 386.558,984	13	580.956,209 386.550,47	20.715
13	580.956,209 386.550,47	14	580.951,746 386.548,636	4.825
14	580.951,746 386.548,636	15	580.949,712 386.547,984	2.136
15	580.949,712 386.547,984	16	580.945,722 386.546,657	4.205
16	580.945,722 386.546,657	17	580.941,834 386.545,364	4.097
17	580.941,834 386.545,364	18	580.923,468 386.536,265	20.496
18	580.923,468 386.536,265	19	580.930,049 386.523,201	14.628
19	580.930,049 386.523,201	1	580.935,819 386.511,992	12.607

\*\* Lungimile segmentelor sunt determinate în planul de proiecție Stereo 70 și sunt rotunjite la 1 milimetru.

\*\*\* Distanța dintre puncte este formată din segmente cumulate ce sunt mai mici decât valoarea 1 milimetru.





**DATE DESPRE IMOBILUL NR. 8274**

Oficiul de Cadastru și Publicitate Imobiliară PRAHOVA  
Biroul de Cadastru și Publicitate Imobiliară Ploiești

**A. Partea I. Descrierea imobilului**

TEREN Intravilan

Adresa: Loc. Ploiestiori, Str Teleajenului, Nr. 134, Jud. Prahova

Nr. Crt	Nr cadastral Nr. topografic	Suprafața* (mp)	Observații / Referințe
A1		Din acte: 1.022 Masurata: 1.001	Sector cadastral:20 Teren imprejmuit;

**Construcții**

Crt	Nr cadastral Nr. topografic	Adresa	Observații / Referințe
A1.1		Loc. Ploiestiori, Str Teleajenului, Nr. 134, Jud. Prahova	Nr. niveluri:2; S. construita la sol:117 mp; S. construita desfasurata:234 mp; Locuinta P+1E

**B. Partea II. Proprietari și acte**

Inscrieri privitoare la dreptul de proprietate și alte drepturi reale		Referințe
/		
Act Notarial nr. 1, din 23/01/2020 emis de NP MEIROSU CARMEN;		
B1	Intabulare, drept de PROPRIETATE, dobandit prin Succesiune, cota actuala 1/4, cota initiala 1/4 1) IONESCU GHEORGHE	A1
B2	Intabulare, drept de PROPRIETATE, dobandit prin Succesiune, cota actuala 1/4, cota initiala 1/4 1) IONESCU VIORICA-MARTA	A1
B3	Intabulare, drept de PROPRIETATE, dobandit prin Succesiune, cota actuala 1/4, cota initiala 1/4 1) IONESCU SMARANDA-VIRGINIA	A1
B4	Intabulare, drept de PROPRIETATE, dobandit prin Succesiune, cota actuala 1/4, cota initiala 1/4 1) IONESCU FLORENTINA	A1
B5	Intabulare, drept de PROPRIETATE, dobandit prin Succesiune, cota actuala 1/8, cota initiala 1/8 1) IONESCU GHEORGHE	A1.1
B6	Intabulare, drept de PROPRIETATE, dobandit prin Succesiune, cota actuala 1/8, cota initiala 1/8 1) IONESCU VIORICA-MARTA	A1.1
B7	Intabulare, drept de PROPRIETATE, dobandit prin Succesiune, cota actuala 1/8, cota initiala 1/8 1) IONESCU SMARANDA-VIRGINIA	A1.1
B8	Intabulare, drept de PROPRIETATE, dobandit prin Succesiune, cota actuala 1/8, cota initiala 1/8 1) IONESCU FLORENTINA	A1.1
B9	Intabulare, drept de PROPRIETATE, dobandit prin Construire, cota actuala 4/8, cota initiala 4/8 1) IONESCU GHEORGHE	A1.1

**C. Partea III. SARCINI .**

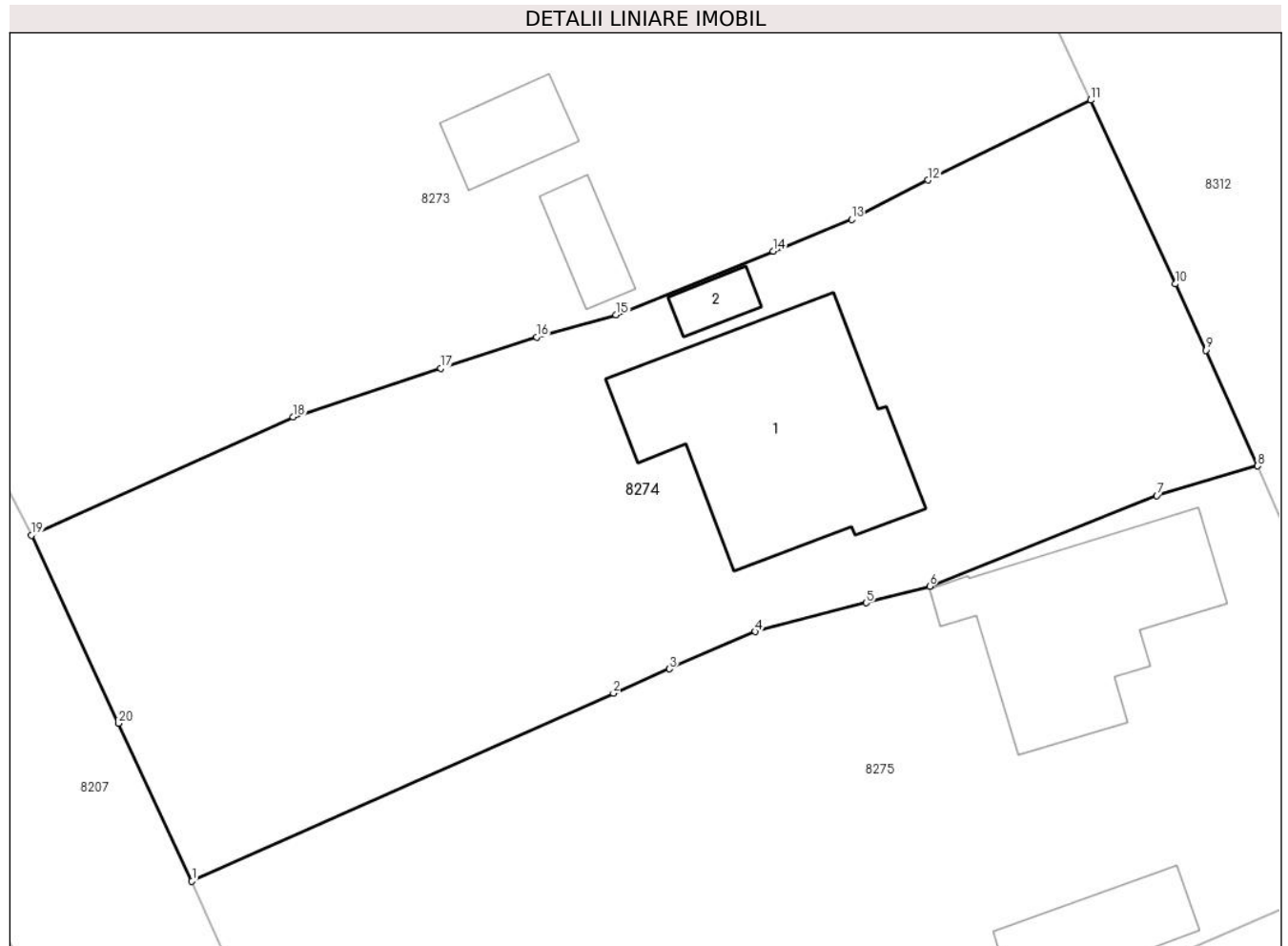
Inscrieri privind dezmembramintele dreptului de proprietate, drepturi reale de garanție și sarcini	Referințe
NU SUNT	

## Anexa Nr. 1 La Partea I

## Teren

Nr cadastral	Suprafața (mp)*	Observații / Referințe
	Din acte: 1.022 Masurata: 1.001	

\* Suprafața este determinată în planul de proiecție Stereo 70.



## Date referitoare la teren

Crt	Categorie folosință	Intra vilan	Suprafața (mp)	Tarla	Parcelă	Nr. topo	Observații / Referințe
82 74	arabil	DA	470	T17	1097	-	
82 74	curti construcții	DA	531	T17	1098	-	

## Date referitoare la construcții

Crt	Număr	Destinație construcție	Supraf. (mp)	Situație juridică	Observații / Referințe
A1.1		construcții de locuințe	117	Cu acte	Nr. niveluri:2; S. construita la sol:117 mp; S. construita desfasurata:234 mp; Locuinta P+1E
A1.2		construcții anexa	9	Fara acte	Nr. niveluri:1; S. construita la sol:9 mp; S. construita desfasurata:9 mp;

## Lungime Segmente

1) Valorile lungimilor segmentelor sunt obținute din proiecție în plan.

Punct început	X / Y	Punct sfârșit	X / Y	Lungime segment (** (m)
1	580.943,593 386.495,238	2	580.964,007 386.504,341	22.352

Punct început	X / Y	Punct sfârșit	X / Y	Lungime segment (** (m)
2	580.964,007 386.504,341	3	580.966,721 386.505,517	2.958
3	580.966,721 386.505,517	4	580.970,88 386.507,318	4.532
4	580.970,88 386.507,318	5	580.976,26 386.508,719	5.559
5	580.976,26 386.508,719	6	580.979,328 386.509,518	3.17
6	580.979,328 386.509,518	7	580.990,333 386.513,911	11.849
7	580.990,333 386.513,911	8	580.995,213 386.515,349	5.087
8	580.995,213 386.515,349	9	580.992,699 386.520,942	6.132
9	580.992,699 386.520,942	10	580.991,233 386.524,163	3.539
10	580.991,233 386.524,163	11	580.987,123 386.533,062	9.802
11	580.987,123 386.533,062	12	580.979,24 386.529,194	8.781
12	580.979,24 386.529,194	13	580.975,548 386.527,286	4.156
13	580.975,548 386.527,286	14	580.971,755 386.525,746	4.094
14	580.971,755 386.525,746	15	580.964,144 386.522,656	8.214
15	580.964,144 386.522,656	16	580.960,285 386.521,591	4.003
16	580.960,285 386.521,591	17	580.955,65 386.520,064	4.88
17	580.955,65 386.520,064	18	580.948,496 386.517,718	7.529
18	580.948,496 386.517,718	19	580.935,819 386.511,992	13.91
19	580.935,819 386.511,992	20	580.940,035 386.502,885	10.036
20	580.940,035 386.502,885	1	580.943,593 386.495,238	8.434

\*\* Lungimile segmentelor sunt determinate în planul de proiecție Stereo 70 și sunt rotunjite la 1 milimetru.

\*\*\* Distanța dintre puncte este formată din segmente cumulate ce sunt mai mici decât valoarea 1 milimetru.



**DATE DESPRE IMOBILUL NR. 8275**

Oficiul de Cadastru și Publicitate Imobiliară PRAHOVA  
Biroul de Cadastru și Publicitate Imobiliară Ploiești

**A. Partea I. Descrierea imobilului**

TEREN Intravilan

Adresa: Loc. Ploiestiori, Str Teleajenului, Nr. 136, Jud. Prahova

Nr. Crt	Nr cadastral Nr. topografic	Suprafața* (mp)	Observații / Referințe
A1		Din acte: 1.206 Masurata: 1.212	Sector cadastral:20 Teren imprejmuit;

**Construcții**

Crt	Nr cadastral Nr. topografic	Adresa	Observații / Referințe
A1.1		Loc. Ploiestiori, Str Teleajenului, Nr. 136, Jud. Prahova	Nr. niveluri:1; S. construita la sol:87 mp; S. construita desfasurata:87 mp;
A1.2		Loc. Ploiestiori, Str Teleajenului, Nr. 136, Jud. Prahova	Nr. niveluri:1; S. construita la sol:32 mp; S. construita desfasurata:32 mp;

**B. Partea II. Proprietari și acte**

Inscrieri privitoare la dreptul de proprietate și alte drepturi reale		Referințe
/		
Act Notarial nr. 135, din 27/06/2008 emis de NP MATEI CONSTANTIN;		
B1	Intabulare, drept de PROPRIETATE, dobandit prin Succesiune, cota actuala 1/2, cota initiala 1/2 1) TUDOR NICOLETA	A1, A1.1, A1.2
B2	Intabulare, drept de PROPRIETATE, dobandit prin Succesiune, cota actuala 1/2, cota initiala 1/2 1) SORA CRISTINA	A1, A1.1, A1.2

**C. Partea III. SARCINI .**

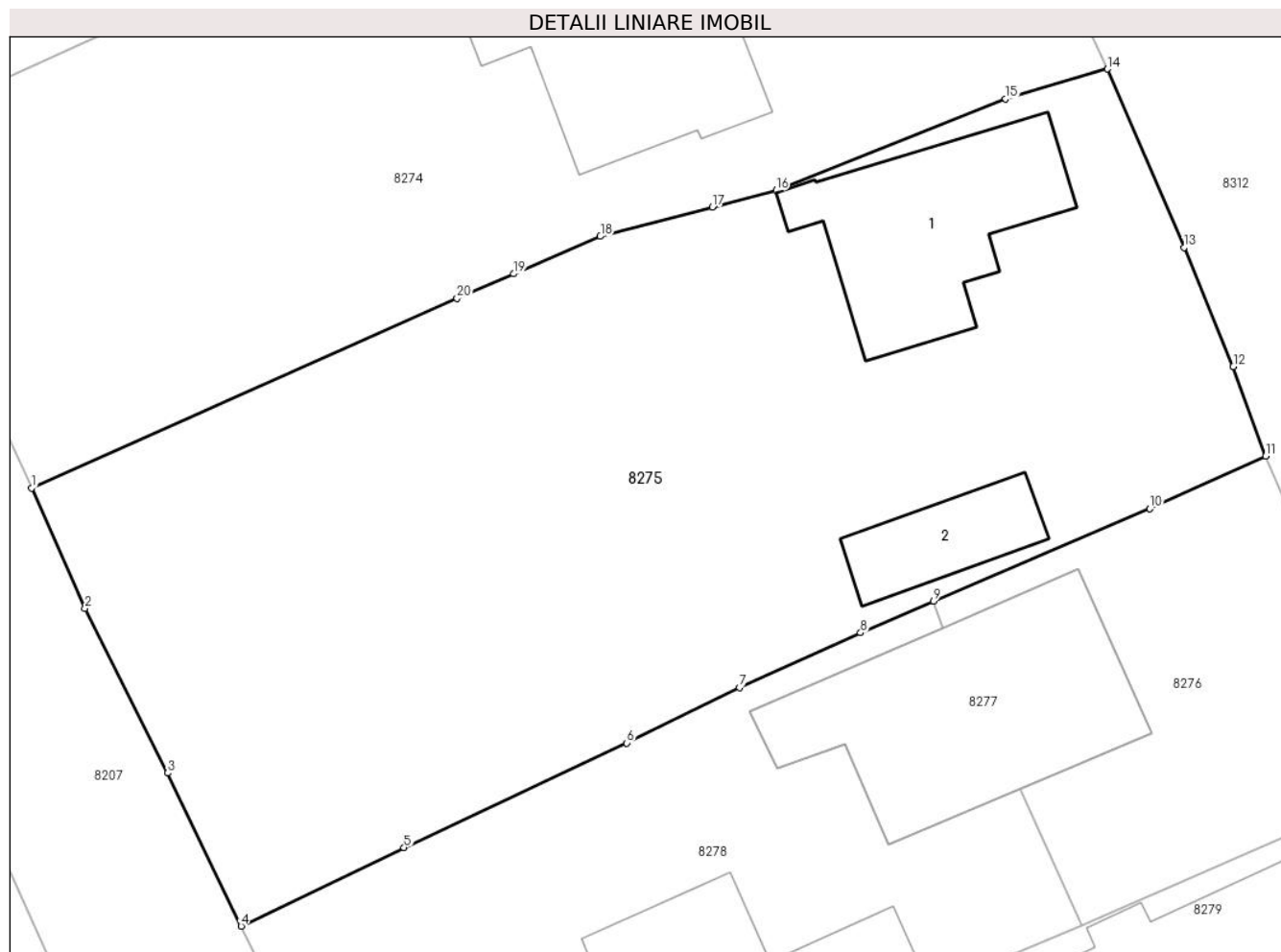
Inscrieri privind dezmembramintele dreptului de proprietate, drepturi reale de garanție și sarcini	Referințe
NU SUNT	

## Anexa Nr. 1 La Partea I

## Teren

Nr cadastral	Suprafața (mp)*	Observații / Referințe
	Din acte: 1.206 Masurata: 1.212	

\* Suprafața este determinată în planul de proiecție Stereo 70.



## Date referitoare la teren

Crt	Categorie folosință	Intra vilan	Suprafața (mp)	Tarla	Parcelă	Nr. topo	Observații / Referințe
8275	arabil	DA	779	T17	1096	-	
8275	curți construcții	DA	433	T17	1095	-	

## Date referitoare la construcții

Crt	Număr	Destinație construcție	Supraf. (mp)	Situație juridică	Observații / Referințe
A1.1		construcții de locuințe	87	Cu acte	Nr. niveluri:1; S. construita la sol:87 mp; S. construita desfasurata:87 mp;
A1.2		construcții de locuințe	32	Cu acte	Nr. niveluri:1; S. construita la sol:32 mp; S. construita desfasurata:32 mp;

## Lungime Segmente

1) Valorile lungimilor segmentelor sunt obținute din proiecție în plan.

Punct început	X / Y	Punct sfârșit	X / Y	Lungime segment (** (m)
1	580.943,593 386.495,238	2	580.946,157 386.489,477	6.306

Punct început	X / Y	Punct sfârșit	X / Y	Lungime segment (** (m)
2	580.946,157 386.489,477	3	580.950,13 386.481,57	8.849
3	580.950,13 386.481,57	4	580.953,644 386.474,22	8.147
4	580.953,644 386.474,22	5	580.961,463 386.477,994	8.682
5	580.961,463 386.477,994	6	580.972,153 386.483,011	11.809
6	580.972,153 386.483,011	7	580.977,566 386.485,66	6.026
7	580.977,566 386.485,66	8	580.983,372 386.488,3	6.378
8	580.983,372 386.488,3	9	580.986,866 386.489,812	3.807
9	580.986,866 386.489,812	10	580.997,253 386.494,245	11.293
10	580.997,253 386.494,245	11	581.002,815 386.496,785	6.115
11	581.002,815 386.496,785	12	581.001,262 386.501,074	4.562
12	581.001,262 386.501,074	13	580.998,894 386.506,782	6.18
13	580.998,894 386.506,782	14	580.995,213 386.515,349	9.324
14	580.995,213 386.515,349	15	580.990,333 386.513,911	5.087
15	580.990,333 386.513,911	16	580.979,328 386.509,518	11.849
16	580.979,328 386.509,518	17	580.976,26 386.508,719	3.17
17	580.976,26 386.508,719	18	580.970,88 386.507,318	5.559
18	580.970,88 386.507,318	19	580.966,721 386.505,517	4.532
19	580.966,721 386.505,517	20	580.964,007 386.504,341	2.958
20	580.964,007 386.504,341	1	580.943,593 386.495,238	22.352

\*\* Lungimile segmentelor sunt determinate în planul de proiecție Stereo 70 și sunt rotunjite la 1 milimetru.

\*\*\* Distanța dintre puncte este formată din segmente cumulate ce sunt mai mici decât valoarea 1 milimetru.





**DATE DESPRE IMOBILUL NR. 8276**

Oficiul de Cadastru și Publicitate Imobiliară PRAHOVA  
Biroul de Cadastru și Publicitate Imobiliară Ploiești

**A. Partea I. Descrierea imobilului**

TEREN Intravilan

Adresa: Loc. Ploiestiori, Str Teleajenului, Nr. 138, Jud. Prahova

Nr. Crt	Nr cadastral Nr. topografic	Suprafața* (mp)	Observații / Referințe
A1	27341	233	Sector cadastral:20 Teren imprejmuit;

**B. Partea II. Proprietari și acte**

Inscrieri privitoare la dreptul de proprietate și alte drepturi reale		Referințe
<b>53830 / 19/06/2017</b>		
Act Notarial nr. 1584, din 15/06/2017 emis de Meirosu Mihai Gabriel;		
B1	Se infiinteaza cartea funciara 27341 a imobilului cu numarul cadastral 27341/Blejoi, rezultat din dezmembrarea imobilului cu numarul cadastral 25619 inscris in cartea funciara 25619;	A1
Act Notarial nr. 988, din 16/04/2013 emis de NP MEIROSU CARMEN;		
B2	Se infiinteaza cartea funciara 25619 a imobilului cu numarul cadastral 25619/Blejoi, rezultat din dezmembrarea imobilului cu numarul cadastral 11631 (identificator electronic 22341) inscris in cartea funciara 6390 (identificator electronic 22341); <i>OBSERVATII: pozitie transcrisa din CF 25619/Blejoi, inscrisa prin incheierea nr. 27229 din 16/04/2013;</i>	A1
Act Dezmembrare nr. 3588, din 09/06/2008 emis de NP SANDU AURELIAN;		
B3	Se infiintează cartea funciara nr. 6390 a unitatii administrativ teritoriale Blejoi , care cuprinde imobilul cu numarul cadastral 11631 descris la PI/A+1, rezultat din dezmembrarea imobilului cu numarul cadastral 11544 din cartea funciara nr. 6036 a aceleiasi unitati administrativ teritoriale. <i>OBSERVATII: pozitie transcrisa din CF 25619/Blejoi, inscrisa prin incheierea nr. 27229 din 16/04/2013;</i>	A1
Titlu Proprietate nr. 8661, din 21/09/1993 emis de COM JUD PH (certificat mostenitor nr.59/18.06.2003 emis de NP MEIROSU MIHAI GABRIEL;);		
B4	Intabulare, drept de PROPRIETATEmostenire, dobandit prin Succesiune, cota actuala 1/1, cota initiala 1/1 1) <b>JUNCU MONICA</b> <i>OBSERVATII: pozitie transcrisa din CF 25619/Blejoi, inscrisa prin incheierea nr. 27229 din 16/04/2013;</i>	A1
Act Administrativ nr. 38063, din 02/05/2017 emis de OCPI PRAHOVA;		
B5	se repositioneaza imobilul conform documentatiei tehnice avizate <i>OBSERVATII: pozitie transcrisa din CF 25619/Blejoi, inscrisa prin incheierea nr. 40360 din 09/05/2017;</i>	A1

**C. Partea III. SARCINI .**

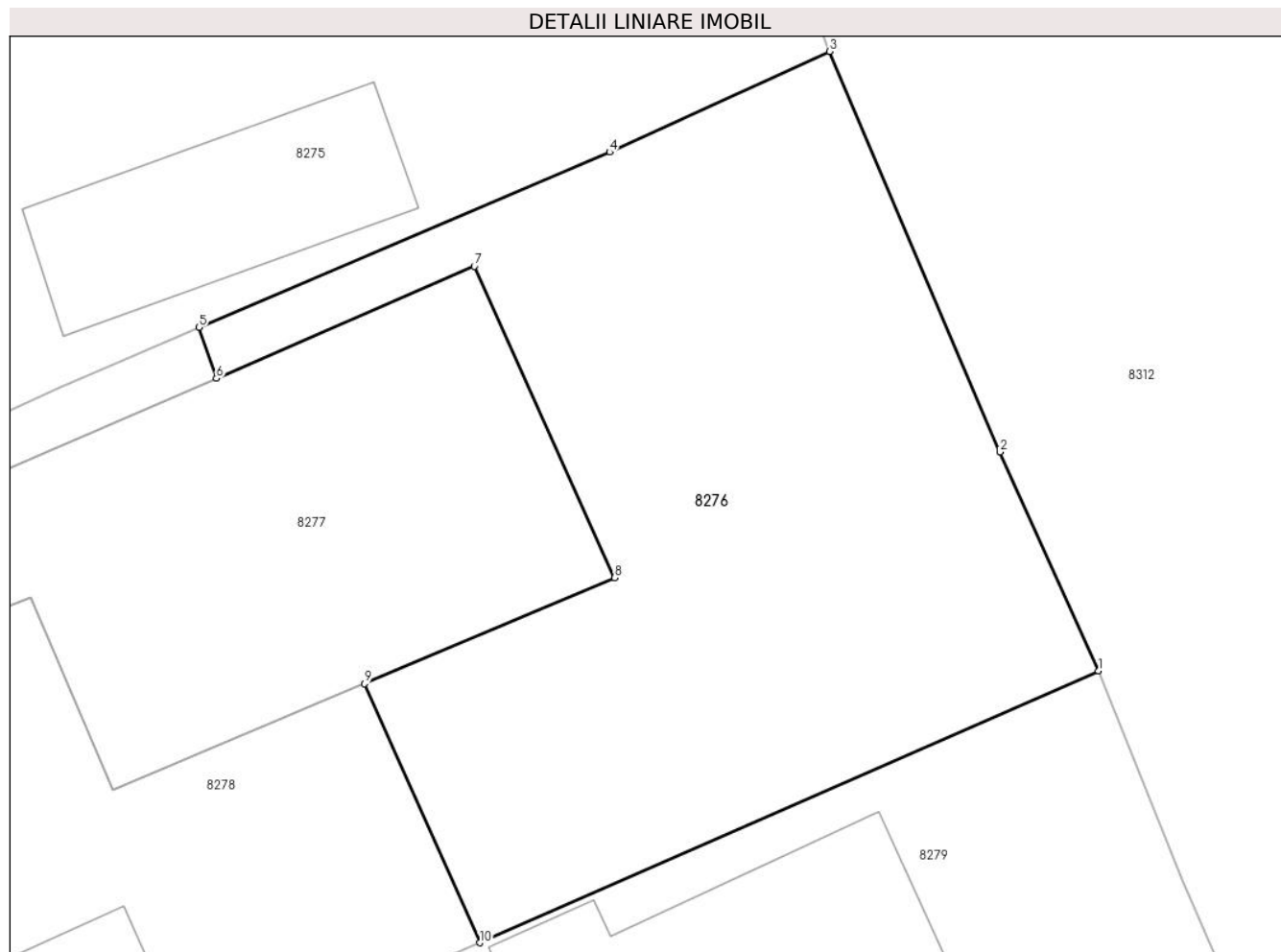
Inscrieri privind dezmembramintele dreptului de proprietate, drepturi reale de garanție și sarcini	Referințe
NU SUNT	

## Anexa Nr. 1 La Partea I

## Teren

Nr cadastral	Suprafața (mp)*	Observații / Referințe
27341	233	

\* Suprafața este determinată în planul de proiecție Stereo 70.



## Date referitoare la teren

Crt	Categorie folosință	Intravilan	Suprafața (mp)	Tarla	Parcelă	Nr. topo	Observații / Referințe
8276	curți constructii	DA	233	T17	1094	-	

## Lungime Segmente

1) Valorile lungimilor segmentelor sunt obținute din proiecție în plan.

Punct început	X / Y	Punct sfârșit	X / Y	Lungime segment (** (m)
1	581.009,626 386.481,128	2	581.007,131 386.486,661	6.07
2	581.007,131 386.486,661	3	581.002,815 386.496,785	11.006
3	581.002,815 386.496,785	4	580.997,253 386.494,245	6.115
4	580.997,253 386.494,245	5	580.986,866 386.489,812	11.293
5	580.986,866 386.489,812	6	580.987,311 386.488,521	1.366

Punct început	X / Y	Punct sfârșit	X / Y	Lungime segment (** (m)
6	580.987,311 386.488,521	7	580.993,837 386.491,353	7.114
7	580.993,837 386.491,353	8	580.997,379 386.483,483	8.63
8	580.997,379 386.483,483	9	580.991,053 386.480,809	6.868
9	580.991,053 386.480,809	10	580.993,968 386.474,263	7.166
10	580.993,968 386.474,263	1	581.009,626 386.481,128	17.097

\*\* Lungimile segmentelor sunt determinate în planul de proiecție Stereo 70 și sunt rotunjite la 1 milimetru.

\*\*\* Distanța dintre puncte este formată din segmente cumulate ce sunt mai mici decât valoarea 1 milimetru.



**DATE DESPRE IMOBILUL NR. 8277**

Oficiul de Cadastru și Publicitate Imobiliară PRAHOVA  
Biroul de Cadastru și Publicitate Imobiliară Ploiești

**A. Partea I. Descrierea imobilului**

TEREN Intravilan

Adresa: Loc. Ploiestiori, Jud. Prahova

Nr. Crt	Nr cadastral Nr. topografic	Suprafața* (mp)	Observații / Referințe
A1	27342	128	Sector cadastral:20 Teren imprejmuit; Constructia C1 inregistrata in CF 27342-C1;

**B. Partea II. Proprietari și acte**

Inscrieri privitoare la dreptul de proprietate și alte drepturi reale		Referințe
<b>53830 / 19/06/2017</b>		
Act Notarial nr. 1584, din 15/06/2017 emis de Meirosu Mihai Gabriel;		
B1	Se infiinteaza cartea funciara 27342 a imobilului cu numarul cadastral 27342/Blejoi, rezultat din dezmembrarea imobilului cu numarul cadastral 25619 inregistrat in cartea funciara 25619;	A1
Act Notarial nr. 988, din 16/04/2013 emis de NP MEIROSU CARMEN;		
B2	Se infiinteaza cartea funciara 25619 a imobilului cu numarul cadastral 25619/Blejoi, rezultat din dezmembrarea imobilului cu numarul cadastral 11631 (identificator electronic 22341) inregistrat in cartea funciara 6390 (identificator electronic 22341); <i>OBSERVATII: pozitie transcrisa din CF 25619/Blejoi, inregistrata prin incheierea nr. 27229 din 16/04/2013;</i>	A1
Act Dezmembrare nr. 3588, din 09/06/2008 emis de NP SANDU AURELIAN;		
B3	Se infiintează cartea funciara nr. 6390 a unitatii administrativ teritoriale Blejoi , care cuprinde imobilul cu numarul cadastral 11631 descris la PI/A+1, rezultat din dezmembrarea imobilului cu numarul cadastral 11544 din cartea funciara nr. 6036 a aceleiasi unitati administrativ teritoriale. <i>OBSERVATII: pozitie transcrisa din CF 25619/Blejoi, inregistrata prin incheierea nr. 27229 din 16/04/2013;</i>	A1
Titlu Proprietate nr. 8661, din 21/09/1993 emis de COM JUD PH (certificat mostenitor nr.59/18.06.2003 emis de NP MEIROSU MIHAI GABRIEL;);		
B4	Intabulare, drept de PROPRIETATEmostenire, dobandit prin Succesiune, cota actuala 59/128, cota initiala 1/1 1) JUNCU MONICA <i>OBSERVATII: pozitie transcrisa din CF 25619/Blejoi, inregistrata prin incheierea nr. 27229 din 16/04/2013;</i>	A1
Act Administrativ nr. 38063, din 02/05/2017 emis de OCPI PRAHOVA;		
B5	se repositioneaza imobilul conform documentatiei tehnice avizate <i>OBSERVATII: pozitie transcrisa din CF 25619/Blejoi, inregistrata prin incheierea nr. 40360 din 09/05/2017;</i>	A1
<b>66926 / 21/07/2017</b>		
Act Notarial nr. 2011, din 20/07/2017 emis de NP Meirosu Carmen;		
B7	Intabulare, drept de PROPRIETATEcumparare ca bun comun (asupra terenului in suprafata de 68,70 mp aferent ap. nr. 1), dobandit prin Conventie, cota actuala 69/128, cota initiala 69/128 1) FLORESCU MIRCEA 2) FLORESCU LIGIA PAULA	A1

**C. Partea III. SARCINI .**

Inscrieri privind dezmembramintele dreptului de proprietate, drepturi reale de garanție și sarcini	Referințe
NU SUNT	

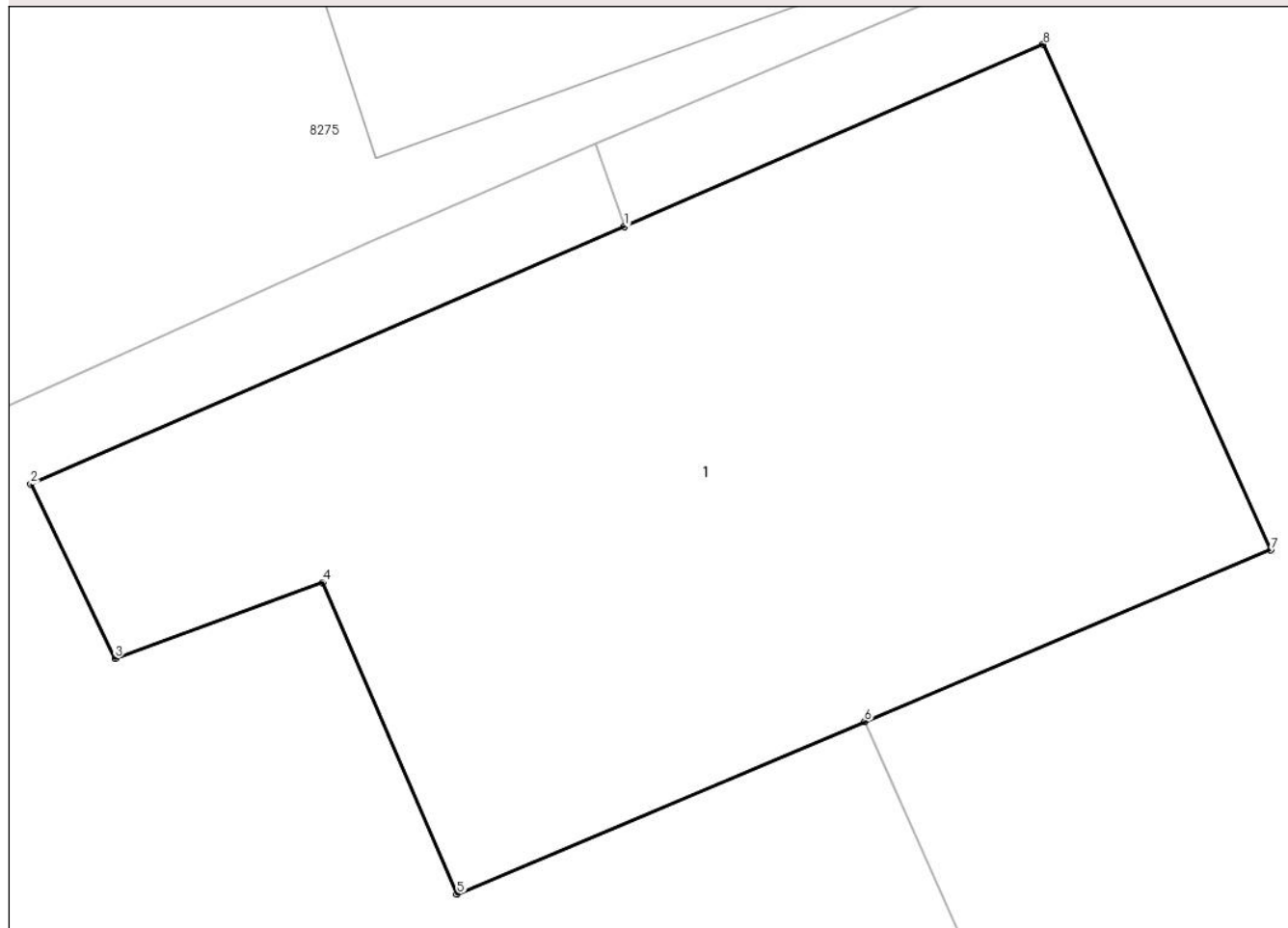
## Anexa Nr. 1 La Partea I

## Teren

Nr cadastral	Suprafața (mp)*	Observații / Referințe
27342	128	

\* Suprafața este determinată în planul de proiecție Stereo 70.

## DETALII LINIARE IMOBIL



## Date referitoare la teren

Crt	Categorie folosință	Intravilan	Suprafața (mp)	Tarla	Parcelă	Nr. topo	Observații / Referințe
8277	curți constructii	DA	128	T17	1094	-	

## Lungime Segmente

1) Valorile lungimilor segmentelor sunt obținute din proiecție în plan.

Punct început	X / Y	Punct sfârșit	X / Y	Lungime segment (** (m)
1	580.987,311 386.488,521	2	580.978,061 386.484,508	10.083
2	580.978,061 386.484,508	3	580.979,375 386.481,796	3.014
3	580.979,375 386.481,796	4	580.982,605 386.482,979	3.44
4	580.982,605 386.482,979	5	580.984,703 386.478,125	5.288
5	580.984,703 386.478,125	6	580.991,053 386.480,809	6.894

Punct început	X / Y	Punct sfârșit	X / Y	Lungime segment (** (m)
6	580.991,053 386.480,809	7	580.997,379 386.483,483	6.868
7	580.997,379 386.483,483	8	580.993,837 386.491,353	8.63
8	580.993,837 386.491,353	1	580.987,311 386.488,521	7.114

\*\* Lungimile segmentelor sunt determinate în planul de proiecție Stereo 70 și sunt rotunjite la 1 milimetru.

\*\*\* Distanța dintre puncte este formată din segmente cumulate ce sunt mai mici decât valoarea 1 milimetru.





**DATE DESPRE IMOBILUL NR. 8278**

Oficiul de Cadastru și Publicitate Imobiliară PRAHOVA  
Biroul de Cadastru și Publicitate Imobiliară Ploiești

**A. Partea I. Descrierea imobilului**

TEREN Intravilan

Adresa: Loc. Ploiestiori, Str Prahovei, Nr. 35, Jud. Prahova

Nr. Crt	Nr cadastral Nr. topografic	Suprafața* (mp)	Observații / Referințe
A1	26815	Din acte: 541 Masurata: 549	Sector cadastral:20 Teren imprejmuit;

**Construcții**

Crt	Nr cadastral Nr. topografic	Adresa	Observații / Referințe
A1.2	26815-C2	Loc. Ploiestiori, Str Prahovei, Nr. 35, Jud. Prahova	Nr. niveluri:1; S. construita la sol:51 mp; S. construita desfasurata:51 mp;
A1.3	26815-C3	Loc. Ploiestiori, Str Prahovei, Nr. 35, Jud. Prahova	Nr. niveluri:2; S. construita la sol:99 mp; S. construita desfasurata:219 mp;

**B. Partea II. Proprietari și acte**

Inscrieri privitoare la dreptul de proprietate și alte drepturi reale		Referințe
<b>120516 / 03/12/2015</b>		
Act Notarial nr. 2896, din 03/12/2015 emis de NP MEIROSU CARMEN;		
B1	Se infiinteaza cartea funciara 26815 a imobilului cu numarul cadastral 26815/Blejoi, rezultat din alipirea urmatoarelor imobile:~-nr.cad. 11802 (id electronic 22510) din cf.6560 (id electronic 22510) care se sisteaza;~-nr.cad.25620 din cf.25620 care se sisteaza;~-nr.cad.25618 din cf.25618 care se sisteaza;	A1
B12	Intabulare, drept de PROPRIETATE, dobandit prin Conventie, cota actuala 1/1, cota initiala 1/1 1) FLORESCU SEBASTIAN	A1
B13	Intabulare, drept de PROPRIETATE, dobandit prin Conventie, cota actuala 1/1, cota initiala 1/1 1) FLORESCU SEBASTIAN	A1.2, A1.3

**C. Partea III. SARCINI**

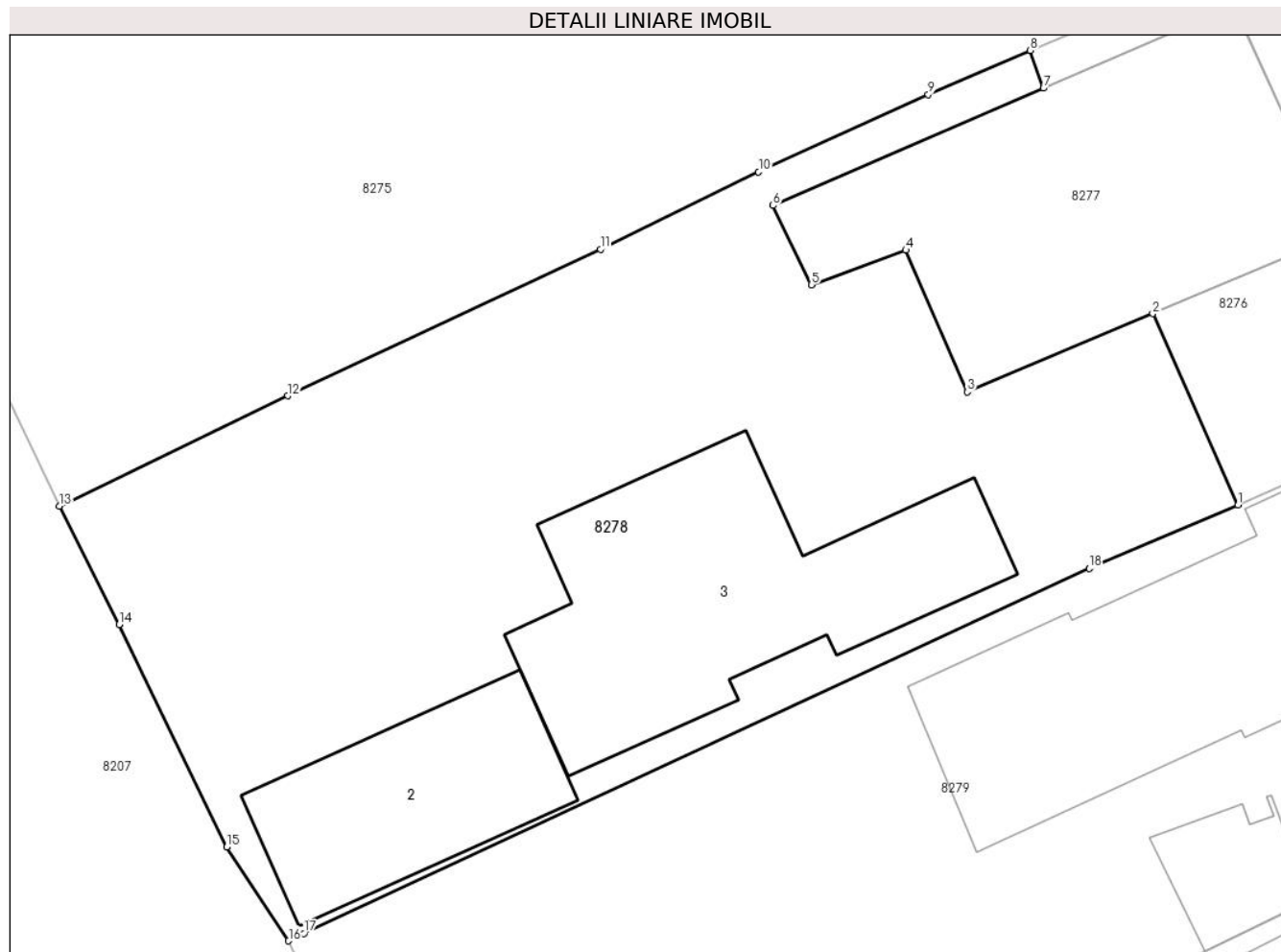
Inscrieri privind dezmembramintele dreptului de proprietate, drepturi reale de garanție și sarcini		Referințe
<b>120516 / 03/12/2015</b>		
Contract De Vanzare-Cumparare nr. 3603, din 09/06/2008 emis de NP SANDU AURELIAN;		
C1	se intabuleaza dreptul de servitute de trecere cu piciorul in favoarea lotului cu numarul cadastral 11631 inscris in cartea funciara nr. 6390 proprietatea Juncu Monica pentru acces la strada Ograzii cu acces la fosa septica si pompa de apa	A1
Act Notarial nr. 131, din 21/01/2013 emis de NP MEIROSU CARMEN;		
C2	Intabulare, drept de HABITATIEviagera 1) FLORESCU MIRCEA 2) FLORESCU LIGIA PAULA	A1, A1.2, A1.3

## Anexa Nr. 1 La Partea I

## Teren

Nr cadastral	Suprafața (mp)*	Observații / Referințe
26815	Din acte: 541 Masurata: 549	

\* Suprafața este determinată în planul de proiecție Stereo 70.



## Date referitoare la teren

Crt	Categorie folosință	Intra vilan	Suprafața (mp)	Tarla	Parcelă	Nr. topo	Observații / Referințe
8278	curți constructii	DA	549	T17	1094	-	

## Date referitoare la construcții

Crt	Număr	Destinație construcție	Supraf. (mp)	Situație juridică	Observații / Referințe
A1.2	26815-C2	construcții anexa	51	Cu acte	Nr. niveluri:1; S. construita la sol:51 mp; S. construita desfasurata:51 mp;
A1.3	26815-C3	construcții de locuinte	99	Cu acte	Nr. niveluri:2; S. construita la sol:99 mp; S. construita desfasurata:219 mp;

## Lungime Segmente

1) Valorile lungimilor segmentelor sunt obținute din proiecție în plan.

Punct început	X / Y	Punct sfârșit	X / Y	Lungime segment (** (m)
1	580.993,968 386.474,263	2	580.991,053 386.480,809	7.166
2	580.991,053 386.480,809	3	580.984,703 386.478,125	6.894

Punct început	X / Y	Punct sfârșit	X / Y	Lungime segment (** (m)
3	580.984,703 386.478,125	4	580.982,605 386.482,979	5.288
4	580.982,605 386.482,979	5	580.979,375 386.481,796	3.44
5	580.979,375 386.481,796	6	580.978,061 386.484,508	3.014
6	580.978,061 386.484,508	7	580.987,311 386.488,521	10.083
7	580.987,311 386.488,521	8	580.986,866 386.489,812	1.366
8	580.986,866 386.489,812	9	580.983,372 386.488,3	3.807
9	580.983,372 386.488,3	10	580.977,566 386.485,66	6.378
10	580.977,566 386.485,66	11	580.972,153 386.483,011	6.026
11	580.972,153 386.483,011	12	580.961,463 386.477,994	11.809
12	580.961,463 386.477,994	13	580.953,644 386.474,22	8.682
13	580.953,644 386.474,22	14	580.955,687 386.470,179	4.528
14	580.955,687 386.470,179	15	580.959,376 386.462,57	8.456
15	580.959,376 386.462,57	16	580.961,485 386.459,353	3.847
16	580.961,485 386.459,353	17	580.962,021 386.459,614	0.596
17	580.962,021 386.459,614	18	580.988,875 386.472,092	29.611
18	580.988,875 386.472,092	1	580.993,968 386.474,263	5.536

\*\* Lungimile segmentelor sunt determinate în planul de proiecție Stereo 70 și sunt rotunjite la 1 milimetru.

\*\*\* Distanța dintre puncte este formată din segmente cumulate ce sunt mai mici decât valoarea 1 milimetru.



**DATE DESPRE IMOBILUL NR. 8279**

Oficiul de Cadastru și Publicitate Imobiliară PRAHOVA  
Biroul de Cadastru și Publicitate Imobiliară Ploiești

**A. Partea I. Descrierea imobilului**

TEREN Intravilan

Adresa: Loc. Ploiestiori, Str Teleajenului, Nr. 140, Jud. Prahova

Nr. Crt	Nr cadastral Nr. topografic	Suprafața* (mp)	Observații / Referințe
A1		Din acte: 698 Masurata: 701	Sector cadastral:20 Teren imprejmuit;

**Construcții**

Crt	Nr cadastral Nr. topografic	Adresa	Observații / Referințe
A1.1		Loc. Ploiestiori, Str Teleajenului, Nr. 140, Jud. Prahova	Nr. niveluri:2; S. construita la sol:139 mp; S. construita desfasurata:191 mp; Locuinta P+M
A1.2		Loc. Ploiestiori, Str Teleajenului, Nr. 140, Jud. Prahova	Nr. niveluri:1; S. construita la sol:17 mp; S. construita desfasurata:17 mp; Anexa P; anul construirii: 1995

**B. Partea II. Proprietari și acte**

Inscrieri privitoare la dreptul de proprietate și alte drepturi reale		Referințe
/		
Act Notarial nr. 6009, din 12/07/1971 emis de Notariatul de Stat Județean Prahova (SENTINTA CIVILA NR. 7546/11.10.2021 EMISA DE JUDECATORIA PLOIESTI);		
B1	Intabulare, drept de PROPRIETATE, dobandit prin Conventie, cota actuala 1/1, cota initiala 1/1 1) STANESCU NICULAI 2) STANESCU ELENA-CONSTANTA	A1, A1.1
Act Administrativ nr. 3671, din 26/02/2024 emis de PRIMARIA COMUNEI BLEJOI;		
B2	Intabulare, drept de PROPRIETATE, dobandit prin Construire, cota actuala 1/1, cota initiala 1/1 1) STANESCU NICULAI 2) STANESCU ELENA-CONSTANTA	A1.2

**C. Partea III. SARCINI .**

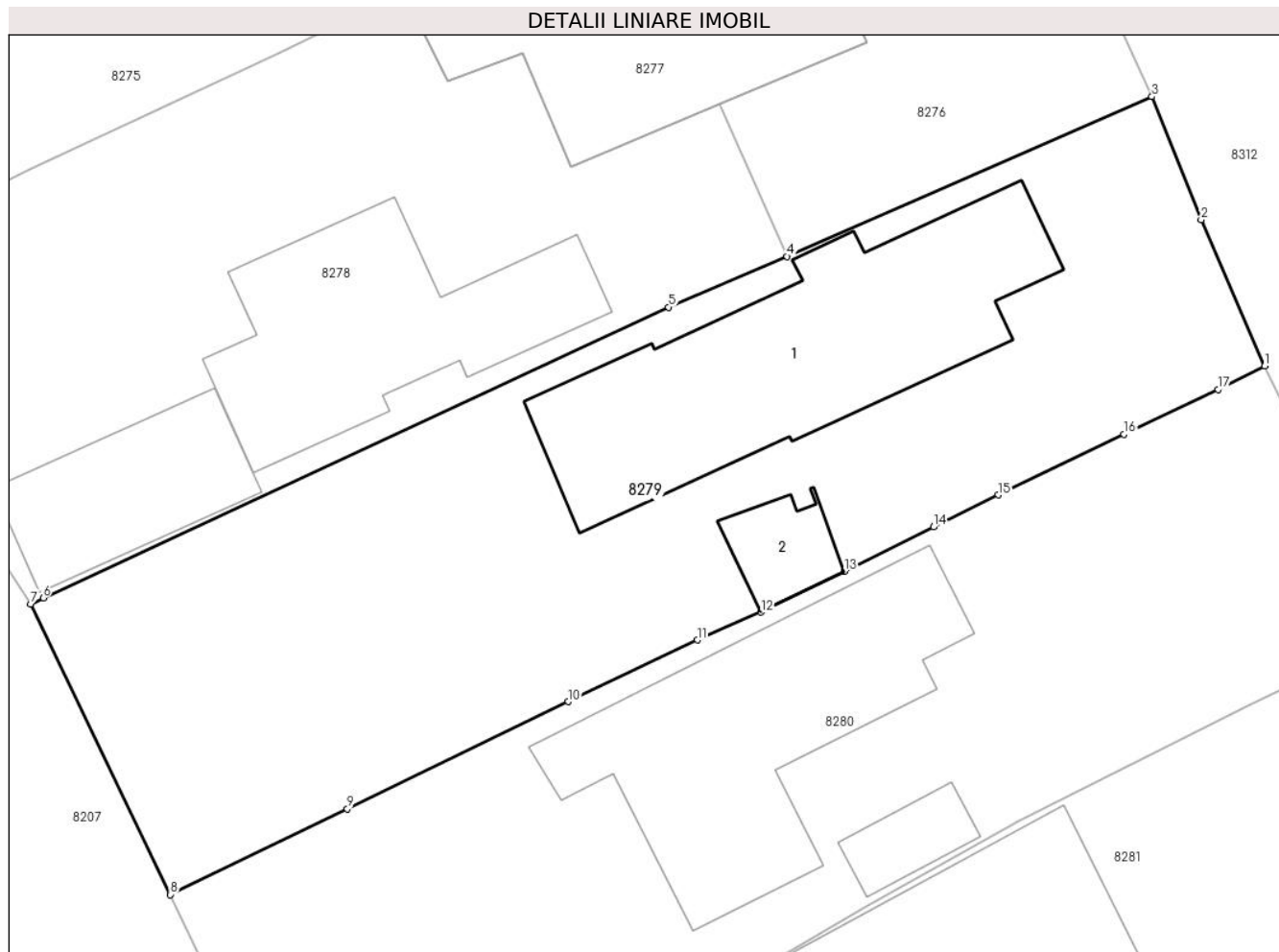
Inscrieri privind dezmembramintele dreptului de proprietate, drepturi reale de garanție și sarcini	Referințe
NU SUNT	

## Anexa Nr. 1 La Partea I

## Teren

Nr cadastral	Suprafața (mp)*	Observații / Referințe
	Din acte: 698 Masurata: 701	

\* Suprafața este determinată în planul de proiecție Stereo 70.



## Date referitoare la teren

Crt	Categorie folosință	Intra vilan	Suprafața (mp)	Tarla	Parcelă	Nr. topo	Observații / Referințe
8279	curți constructii	DA	701	T17	1092	-	

## Date referitoare la construcții

Crt	Număr	Destinație construcție	Supraf. (mp)	Situație juridică	Observații / Referințe
A1.1		construcții de locuințe	139	Cu acte	Nr. niveluri:2; S. construita la sol:139 mp; S. construita desfasurata:191 mp; Locuinta P+M
A1.2		construcții anexa	17	Cu acte	Nr. niveluri:1; S. construita la sol:17 mp; S. construita desfasurata:17 mp; Anexa P; anul construirii: 1995

## Lungime Segmente

1) Valorile lungimilor segmentelor sunt obținute din proiecție în plan.

Punct început	X / Y	Punct sfârșit	X / Y	Lungime segment (** (m)
1	581.014,47 386.469,569	2	581.011,743 386.475,851	6.848
2	581.011,743 386.475,851	3	581.009,626 386.481,128	5.686

Punct început	X / Y	Punct sfârșit	X / Y	Lungime segment (** (m)
3	581.009,626 386.481,128	4	580.993,968 386.474,263	17.097
4	580.993,968 386.474,263	5	580.988,875 386.472,092	5.536
5	580.988,875 386.472,092	6	580.962,021 386.459,614	29.611
6	580.962,021 386.459,614	7	580.961,485 386.459,353	0.596
7	580.961,485 386.459,353	8	580.967,485 386.446,874	13.846
8	580.967,485 386.446,874	9	580.975,083 386.450,561	8.445
9	580.975,083 386.450,561	10	580.984,566 386.455,156	10.538
10	580.984,566 386.455,156	11	580.990,112 386.457,801	6.144
11	580.990,112 386.457,801	12	580.992,842 386.458,997	2.98
12	580.992,842 386.458,997	13	580.996,412 386.460,742	3.974
13	580.996,412 386.460,742	14	581.000,249 386.462,655	4.287
14	581.000,249 386.462,655	15	581.003,023 386.464,03	3.096
15	581.003,023 386.464,03	16	581.008,42 386.466,634	5.992
16	581.008,42 386.466,634	17	581.012,476 386.468,566	4.493
17	581.012,476 386.468,566	1	581.014,47 386.469,569	2.232

\*\* Lungimile segmentelor sunt determinate în planul de proiecție Stereo 70 și sunt rotunjite la 1 milimetru.

\*\*\* Distanța dintre puncte este formată din segmente cumulate ce sunt mai mici decât valoarea 1 milimetru.





**DATE DESPRE IMOBILUL NR. 8280**

Oficiul de Cadastru și Publicitate Imobiliară PRAHOVA  
Biroul de Cadastru și Publicitate Imobiliară Ploiești

**A. Partea I. Descrierea imobilului**

TEREN Intravilan

Nr. CF vechi:6959

Nr. cadastral vechi:12220

Adresa: Loc. Ploiestiori, Str Teleajenului, Nr. 142, Jud. Prahova

Nr. Crt	Nr cadastral Nr. topografic	Suprafața* (mp)	Observații / Referințe
A1	22928	Din acte: 685 Masurata: 695	Sector cadastral:20 Teren imprejmuit;

**Construcții**

Crt	Nr cadastral Nr. topografic	Adresa	Observații / Referințe
A1.1	22928-C1	Loc. Ploiestiori, Str Teleajenului, Nr. 142, Jud. Prahova	Nr. niveluri:1; S. construita la sol:126 mp; S. construita desfasurata:126 mp; Constructie extinsa fara acte
A1.2	22928-C2	Loc. Ploiestiori, Str Teleajenului, Nr. 142, Jud. Prahova	Nr. niveluri:1; S. construita la sol:15 mp; S. construita desfasurata:15 mp;

**B. Partea II. Proprietari și acte**

Inscrieri privitoare la dreptul de proprietate și alte drepturi reale	Referințe
<b>7466 / 18/02/2009</b>	
Contract De Vanzare-Cumparare nr. 707, din 17/02/2009 emis de NP IVAN CONSTANTIN;	
B4	A1, A1.1, A1.2
Intabulare, drept de PROPRIETATE, dobandit prin Conventie, cota actuala 1/1, cota initiala 1/1	
1) TANASE CLAUDIA-ALINA	
2) TANASE STEFAN MIRCEA	

**C. Partea III. SARCINI**

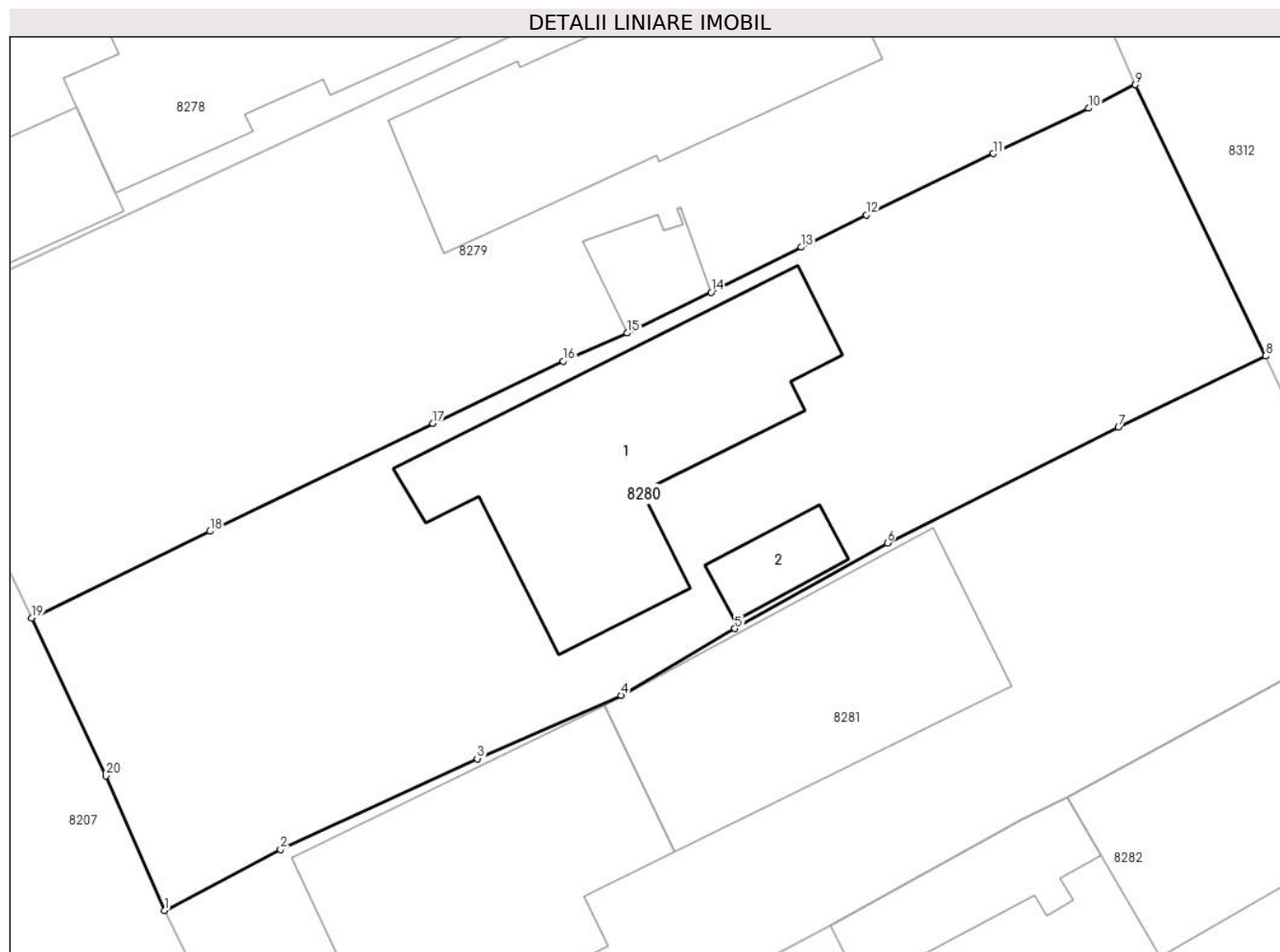
Inscrieri privind dezmembramintele dreptului de proprietate, drepturi reale de garanție și sarcini	Referințe
<b>21710 / 17/02/2023</b>	
Act Notarial nr. 713, din 16/02/2023 emis de NP Ivan Constantin;	
C2	A1, A1.1, A1.2
se radiaza dreptul de habitatie viagera cu notarea obligatiei de intretinere in scris sub C1 prin incheierea nr.7466/2009	

## Anexa Nr. 1 La Partea I

## Teren

Nr cadastral	Suprafața (mp)*	Observații / Referințe
22928	Din acte: 685 Masurata: 695	

\* Suprafața este determinată în planul de proiecție Stereo 70.



## Date referitoare la teren

Crt	Categorie folosință	Intra vilan	Suprafața (mp)	Tarla	Parcelă	Nr. topo	Observații / Referințe
8280	curți constructii	DA	695	T17	1090,1091	-	

## Date referitoare la construcții

Crt	Număr	Destinație construcție	Supraf. (mp)	Situație juridică	Observații / Referințe
A1.1	22928-C1	construcții de locuințe	126	Cu acte	Nr. niveluri:1; S. construita la sol:126 mp; S. construita desfasurata:126 mp; Construcție extinsa fara acte
A1.2	22928-C2	construcții anexa	15	Cu acte	Nr. niveluri:1; S. construita la sol:15 mp; S. construita desfasurata:15 mp;

## Lungime Segmente

1) Valorile lungimilor segmentelor sunt obținute din proiecție în plan.

Punct început	X / Y	Punct sfârșit	X / Y	Lungime segment (** (m)
1	580.973,139 386.434,428	2	580.978,087 386.437,015	5.583
2	580.978,087 386.437,015	3	580.986,45 386.440,882	9.214

Punct început	X / Y	Punct sfârșit	X / Y	Lungime segment (** (m)
3	580.986,45 386.440,882	4	580.992,577 386.443,58	6.695
4	580.992,577 386.443,58	5	580.997,423 386.446,424	5.619
5	580.997,423 386.446,424	6	581.003,907 386.450,067	7.437
6	581.003,907 386.450,067	7	581.013,746 386.454,985	11.0
7	581.013,746 386.454,985	8	581.020,016 386.458,026	6.969
8	581.020,016 386.458,026	9	581.014,47 386.469,569	12.806
9	581.014,47 386.469,569	10	581.012,476 386.468,566	2.232
10	581.012,476 386.468,566	11	581.008,42 386.466,634	4.493
11	581.008,42 386.466,634	12	581.003,023 386.464,03	5.992
12	581.003,023 386.464,03	13	581.000,249 386.462,655	3.096
13	581.000,249 386.462,655	14	580.996,412 386.460,742	4.287
14	580.996,412 386.460,742	15	580.992,842 386.458,997	3.974
15	580.992,842 386.458,997	16	580.990,112 386.457,801	2.98
16	580.990,112 386.457,801	17	580.984,566 386.455,156	6.144
17	580.984,566 386.455,156	18	580.975,083 386.450,561	10.538
18	580.975,083 386.450,561	19	580.967,485 386.446,874	8.445
19	580.967,485 386.446,874	20	580.970,653 386.440,154	7.429
20	580.970,653 386.440,154	1	580.973,139 386.434,428	6.242

\*\* Lungimile segmentelor sunt determinate în planul de proiecție Stereo 70 și sunt rotunjite la 1 milimetru.

\*\*\* Distanța dintre puncte este formată din segmente cumulate ce sunt mai mici decât valoarea 1 milimetru.



**DATE DESPRE IMOBILUL NR. 8281**

Oficiul de Cadastru și Publicitate Imobiliară PRAHOVA  
Biroul de Cadastru și Publicitate Imobiliară Ploiești

**A. Partea I. Descrierea imobilului**

TEREN Intravilan

Adresa: Loc. Ploiestiori, Str Teleajenului, Nr. 144, Jud. Prahova, T17 Cc1088 Cc1089

Nr. Crt	Nr cadastral Nr. topografic	Suprafața* (mp)	Observații / Referințe
A1	27568	Din acte: 665 Masurata: 687	Sector cadastral:20 Teren imprejmuit;

**Construcții**

Crt	Nr cadastral Nr. topografic	Adresa	Observații / Referințe
A1.1	27568-C1	Loc. Ploiestiori, Str Teleajenului, Nr. 144, Jud. Prahova, T17 Cc1088 Cc1089	Nr. niveluri:3; S. construita la sol:127 mp; S. construita desfasurata:270 mp; locuinta Sp+P+1, Sc=127mp, Scdesf.=270mp, Sbeci=16mp/Sbalcon=9mp, AN CONSTR.=1981

**B. Partea II. Proprietari și acte**

Inscrieri privitoare la dreptul de proprietate și alte drepturi reale		Referințe
<b>44675 / 21/05/2018</b>		
Act Notarial nr. 315, din 18/05/2018 emis de NP Tomescu Alice Cristina;		
B3	Intabulare, drept de PROPRIETATE, dobandit prin Conventie, cota actuala 1/1, cota initiala 1/1 1) STANCU CRISTIAN	A1
B4	Intabulare, drept de PROPRIETATE, dobandit prin Conventie, cota actuala 1/1, cota initiala 1/1 1) STANCU CRISTIAN	A1.1

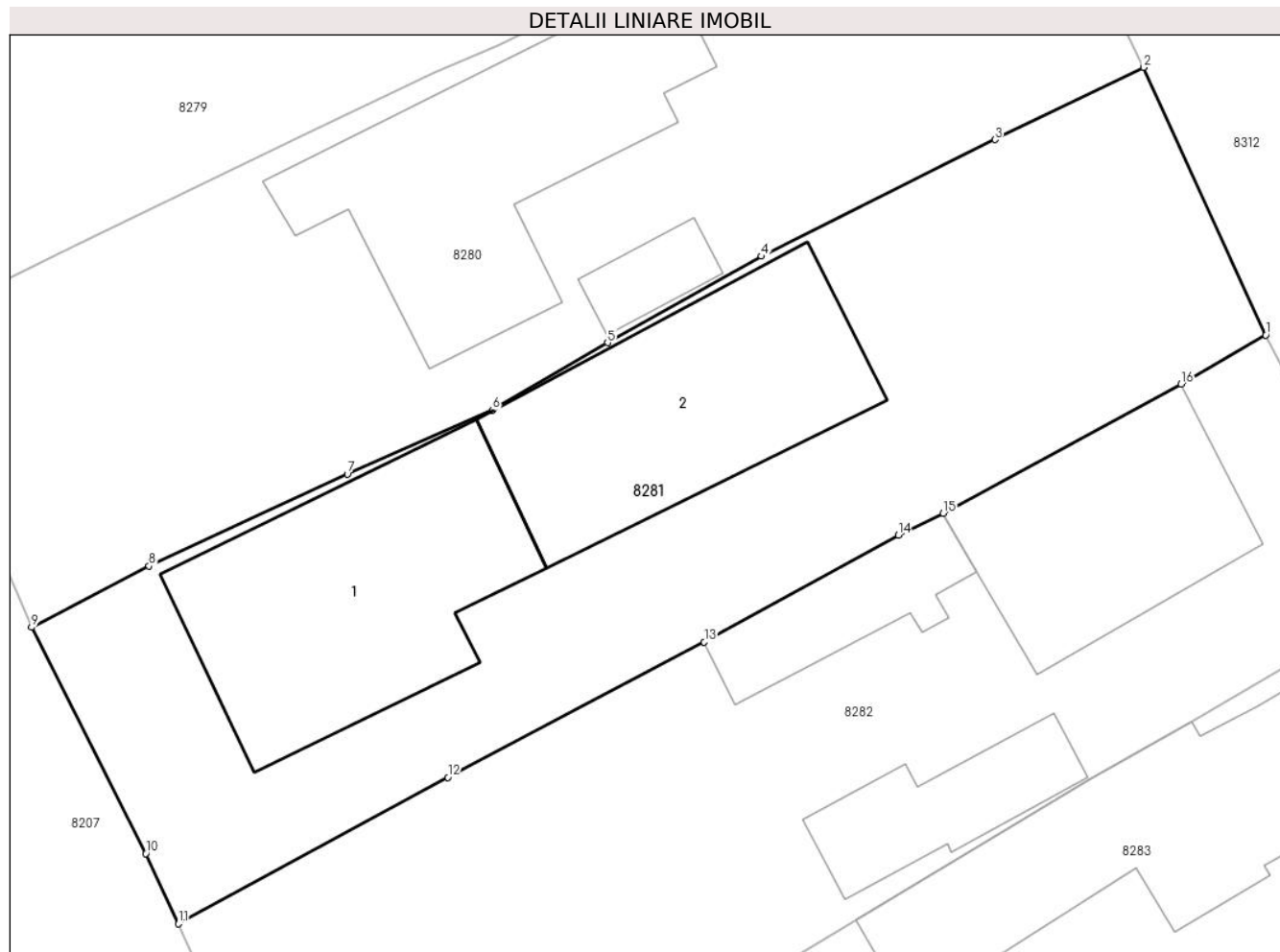
**C. Partea III. SARCINI**

Inscrieri privind dezmembramintele dreptului de proprietate, drepturi reale de garanție și sarcini		Referințe
<b>44675 / 21/05/2018</b>		
Act Notarial nr. 315, din 18/05/2018 emis de NP Tomescu Alice Cristina;		
C1	Intabulare, drept de IPOTECA LEGALA, Valoare:0 (reprezentand contravaloarea intretinerii) 1) STANCU EUGEN 2) STANCU LUCIA	A1, A1.1
C2	Intabulare, drept de UZUFRICTviager 1) STANCU EUGEN 2) STANCU LUCIA	A1, A1.1

**Anexa Nr. 1 La Partea I****Teren**

Nr cadastral	Suprafața (mp)*	Observații / Referințe
27568	Din acte: 665 Masurata: 687	

\* Suprafața este determinată în planul de proiecție Stereo 70.

**Date referitoare la teren**

Crt	Categorie folosință	Intra vilan	Suprafața (mp)	Tarla	Parcelă	Nr. topo	Observații / Referințe
82 81	curți construcții	DA	687	T17	1088,1089	-	

**Date referitoare la construcții**

Crt	Număr	Destinație construcție	Supraf. (mp)	Situație juridică	Observații / Referințe
A1.1	27568-C1	construcții de locuințe	127	Cu acte	Nr. niveluri:3; S. construita la sol:127 mp; S. construita desfasurata:270 mp; locuinta Sp+P+1, Sc=127mp, Scdesf.=270mp, Sbeci=16mp/Sbalcon=9mp, AN CONSTR.=1981
A1.2	27568-C2	construcții anexa	115	Fara acte	Nr. niveluri:1; S. construita la sol:115 mp; S. construita desfasurata:115 mp;

**Lungime Segmente**

1) Valorile lungimilor segmentelor sunt obținute din proiecție în plan.

Punct început	X / Y	Punct sfârșit	X / Y	Lungime segment (** (m)
1	581.025,164 386.446,748	2	581.020,016 386.458,026	12.397

Punct început	X / Y	Punct sfârșit	X / Y	Lungime segment (** (m)
2	581.020,016 386.458,026	3	581.013,746 386.454,985	6.969
3	581.013,746 386.454,985	4	581.003,907 386.450,067	11.0
4	581.003,907 386.450,067	5	580.997,423 386.446,424	7.437
5	580.997,423 386.446,424	6	580.992,577 386.443,58	5.619
6	580.992,577 386.443,58	7	580.986,45 386.440,882	6.695
7	580.986,45 386.440,882	8	580.978,087 386.437,015	9.214
8	580.978,087 386.437,015	9	580.973,139 386.434,428	5.583
9	580.973,139 386.434,428	10	580.977,946 386.424,889	10.682
10	580.977,946 386.424,889	11	580.979,334 386.421,928	3.27
11	580.979,334 386.421,928	12	580.990,679 386.428,106	12.918
12	580.990,679 386.428,106	13	581.001,492 386.433,803	12.222
13	581.001,492 386.433,803	14	581.009,673 386.438,306	9.338
14	581.009,673 386.438,306	15	581.011,57 386.439,238	2.114
15	581.011,57 386.439,238	16	581.021,601 386.444,686	11.415
16	581.021,601 386.444,686	1	581.025,164 386.446,748	4.117

\*\* Lungimile segmentelor sunt determinate în planul de proiecție Stereo 70 și sunt rotunjite la 1 milimetru.

\*\*\* Distanța dintre puncte este formată din segmente cumulate ce sunt mai mici decât valoarea 1 milimetru.





**DATE DESPRE IMOBILUL NR. 8282**

Oficiul de Cadastru și Publicitate Imobiliară PRAHOVA  
Biroul de Cadastru și Publicitate Imobiliară Ploiești

**A. Partea I. Descrierea imobilului**

TEREN Intravilan

Adresa: Loc. Ploiestiori, Str Teleajenului, Nr. 146, Jud. Prahova

Nr. Crt	Nr cadastral Nr. topografic	Suprafața* (mp)	Observații / Referințe
A1		Din acte: 698 Masurata: 695	Sector cadastral:20 Teren imprejmuit;

**Construcții**

Crt	Nr cadastral Nr. topografic	Adresa	Observații / Referințe
A1.1		Loc. Ploiestiori, Str Teleajenului, Nr. 146, Jud. Prahova	Nr. niveluri:2; S. construita la sol:86 mp; S. construita desfasurata:191 mp; Locuinta P+M
A1.2		Loc. Ploiestiori, Str Teleajenului, Nr. 146, Jud. Prahova	Nr. niveluri:2; S. construita la sol:36 mp; S. construita desfasurata:41 mp; Anexa P+Beci
A1.3		Loc. Ploiestiori, Str Teleajenului, Nr. 146, Jud. Prahova	Nr. niveluri:1; S. construita la sol:39 mp; S. construita desfasurata:39 mp;

**B. Partea II. Proprietari și acte**

Inscrieri privitoare la dreptul de proprietate și alte drepturi reale		Referințe
/		
Act Notarial nr. 27, din 25/02/2005 emis de NP ONUTU CASIOARA;		
B1	Intabulare, drept de PROPRIETATE, dobandit prin Succesiune, cota actuala 1/4, cota initiala 1/4 1) STANCU ELISABETA DEFUNCT:Da	A1
B2	Intabulare, drept de PROPRIETATE, dobandit prin Succesiune, cota actuala 3/4, cota initiala 3/4 1) ZAMFIRESCU STELA	A1
Act Administrativ nr. 3671, din 26/02/2024 emis de PRIMARIA COMUNEI BLEJOI;		
B3	Intabulare, drept de PROPRIETATE, dobandit prin Construire, cota actuala 4/8, cota initiala 4/8 1) STANCU ELISABETA DEFUNCT:Da	A1.1, A1.2, A1.3
Act Notarial nr. 27, din 25/02/2005 emis de NP ONUTU CASIOARA;		
B4	Intabulare, drept de PROPRIETATE, dobandit prin Succesiune, cota actuala 1/8, cota initiala 1/8 1) STANCU ELISABETA DEFUNCT:Da	A1.1, A1.2, A1.3
B5	Intabulare, drept de PROPRIETATE, dobandit prin Succesiune, cota actuala 3/8, cota initiala 3/8 1) ZAMFIRESCU STELA	A1.1, A1.2, A1.3

**C. Partea III. SARCINI .**

Inscrieri privind dezmembramintele dreptului de proprietate, drepturi reale de garanție și sarcini	Referințe
NU SUNT	

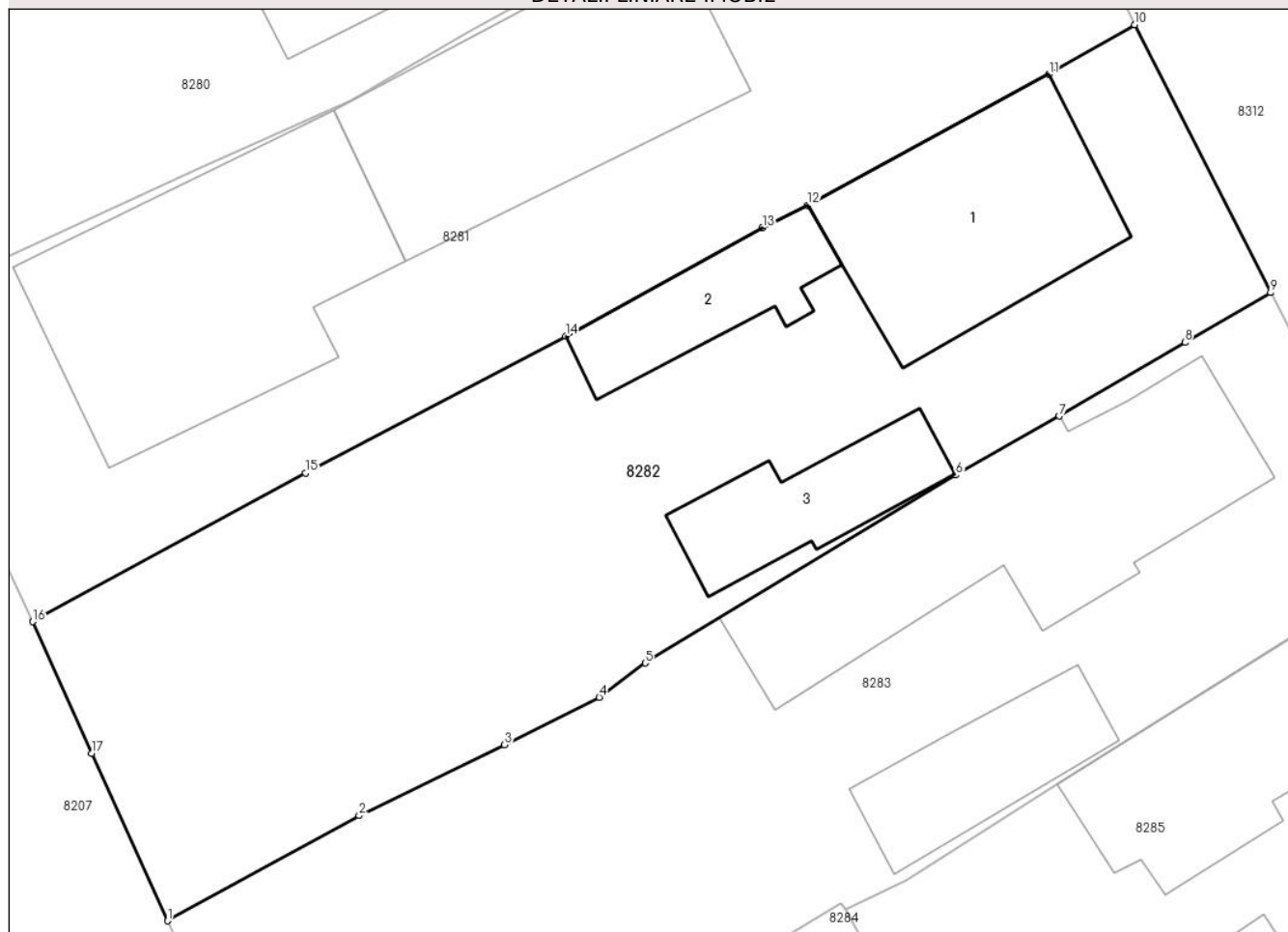
## Anexa Nr. 1 La Partea I

## Teren

Nr cadastral	Suprafața (mp)*	Observații / Referințe
	Din acte: 698 Masurata: 695	

\* Suprafața este determinată în planul de proiecție Stereo 70.

## DETALII LINIARE IMOBIL



## Date referitoare la teren

Crt	Categorie folosință	Intra vilan	Suprafața (mp)	Tarla	Parcelă	Nr. topo	Observații / Referințe
82 82	curți construcții	DA	695	T17	1087	-	

## Date referitoare la construcții

Crt	Număr	Destinație construcție	Supraf. (mp)	Situație juridică	Observații / Referințe
A1.1		construcții de locuințe	86	Cu acte	Nr. niveluri:2; S. construita la sol:86 mp; S. construita desfasurata:191 mp; Locuinta P+M
A1.2		construcții anexa	36	Cu acte	Nr. niveluri:2; S. construita la sol:36 mp; S. construita desfasurata:41 mp; Anexa P+Beci
A1.3		construcții anexa	39	Cu acte	Nr. niveluri:1; S. construita la sol:39 mp; S. construita desfasurata:39 mp;

## Lungime Segmente

1) Valorile lungimilor segmentelor sunt obținute din proiecție în plan.

Punct început	X / Y	Punct sfârșit	X / Y	Lungime segment (** (m)
1	580.984,931 386.409,488	2	580.992,903 386.413,862	9.093

Punct început	X / Y	Punct sfârșit	X / Y	Lungime segment (** (m)
2	580.992,903 386.413,862	3	580.998,953 386.416,801	6.726
3	580.998,953 386.416,801	4	581.002,891 386.418,783	4.409
4	581.002,891 386.418,783	5	581.004,803 386.420,21	2.386
5	581.004,803 386.420,21	6	581.017,717 386.428,023	15.094
6	581.017,717 386.428,023	7	581.022,029 386.430,47	4.958
7	581.022,029 386.430,47	8	581.027,252 386.433,538	6.057
8	581.027,252 386.433,538	9	581.030,821 386.435,607	4.125
9	581.030,821 386.435,607	10	581.025,164 386.446,748	12.495
10	581.025,164 386.446,748	11	581.021,601 386.444,686	4.117
11	581.021,601 386.444,686	12	581.011,57 386.439,238	11.415
12	581.011,57 386.439,238	13	581.009,673 386.438,306	2.114
13	581.009,673 386.438,306	14	581.001,492 386.433,803	9.338
14	581.001,492 386.433,803	15	580.990,679 386.428,106	12.222
15	580.990,679 386.428,106	16	580.979,334 386.421,928	12.918
16	580.979,334 386.421,928	17	580.981,782 386.416,449	6.001
17	580.981,782 386.416,449	1	580.984,931 386.409,488	7.64

\*\* Lungimile segmentelor sunt determinate în planul de proiecție Stereo 70 și sunt rotunjite la 1 milimetru.

\*\*\* Distanța dintre puncte este formată din segmente cumulate ce sunt mai mici decât valoarea 1 milimetru.



**DATE DESPRE IMOBILUL NR. 8283**

Oficiul de Cadastru și Publicitate Imobiliară PRAHOVA  
Biroul de Cadastru și Publicitate Imobiliară Ploiești

**A. Partea I. Descrierea imobilului**

TEREN Intravilan

Adresa: Loc. Ploiestiori, Str Teleajenului, Nr. 148, Jud. Prahova

Nr. Crt	Nr cadastral Nr. topografic	Suprafața* (mp)	Observații / Referințe
A1		Din acte: 600 Masurata: 694	Sector cadastral:20 Teren imprejmuit;

**Construcții**

Crt	Nr cadastral Nr. topografic	Adresa	Observații / Referințe
A1.1		Loc. Ploiestiori, Str Teleajenului, Nr. 148, Jud. Prahova	Nr. niveluri:1; S. construita la sol:125 mp; S. construita desfasurata:125 mp; Locuinta P
A1.2		Loc. Ploiestiori, Str Teleajenului, Nr. 148, Jud. Prahova	Nr. niveluri:1; S. construita la sol:41 mp; S. construita desfasurata:41 mp; Anexa P

**B. Partea II. Proprietari și acte**

Inscrieri privitoare la dreptul de proprietate și alte drepturi reale		Referințe
/		
Act Notarial nr. 45, din 05/06/2000 emis de NP PUSCASU ION;		
B1	Intabulare, drept de PROPRIETATE, dobandit prin Succesiune, cota actuala 1/1, cota initiala 1/1 1) DRAGOMIR PETRE	A1, A1.1, A1.2

**C. Partea III. SARCINI .**

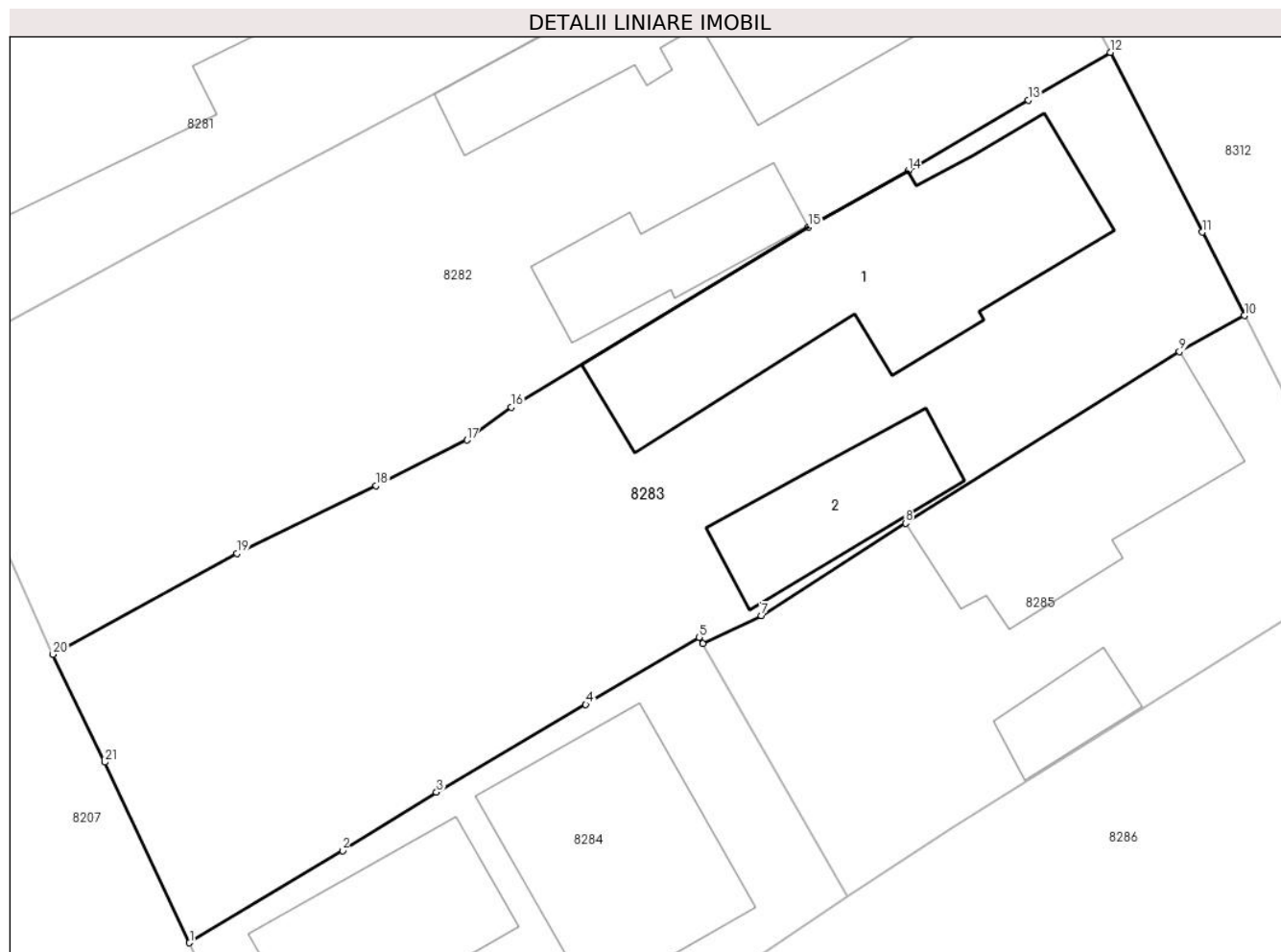
Inscrieri privind dezmembramintele dreptului de proprietate, drepturi reale de garanție și sarcini	Referințe
NU SUNT	

## Anexa Nr. 1 La Partea I

## Teren

Nr cadastral	Suprafața (mp)*	Observații / Referințe
	Din acte: 600 Masurata: 694	

\* Suprafața este determinată în planul de proiecție Stereo 70.



## Date referitoare la teren

Crt	Categorie folosință	Intra vilan	Suprafața (mp)	Tarla	Parcelă	Nr. topo	Observații / Referințe
82 83	arabil	DA	318	T17	1086	-	
82 83	curți constructii	DA	376	T17	1085	-	

## Date referitoare la construcții

Crt	Număr	Destinație construcție	Supraf. (mp)	Situație juridică	Observații / Referințe
A1.1		construcții de locuințe	125	Cu acte	Nr. niveluri:1; S. construita la sol:125 mp; S. construita desfasurata:125 mp; Locuinta P
A1.2		construcții anexa	41	Cu acte	Nr. niveluri:1; S. construita la sol:41 mp; S. construita desfasurata:41 mp; Anexa P

## Lungime Segmente

1) Valorile lungimilor segmentelor sunt obținute din proiecție în plan.

Punct început	X / Y	Punct sfârșit	X / Y	Lungime segment (** (m))
1	580.990,853 386.396,97	2	580.997,49 386.400,969	7.749

Punct început	X / Y	Punct sfârșit	X / Y	Lungime segment (** (m))
2	580.997,49 386.400,969	3	581.001,57 386.403,503	4.803

Punct început	X / Y	Punct sfârșit	X / Y	Lungime segment (** (m)
3	581.001,57 386.403,503	4	581.008,051 386.407,304	7.513
5	581.012,96 386.410,23	6	581.013,124 386.409,944	0.33
7	581.015,675 386.411,165	8	581.021,927 386.415,18	7.43
9	581.033,811 386.422,621	10	581.036,626 386.424,184	3.22
11	581.034,803 386.427,807	12	581.030,821 386.435,607	8.758
13	581.027,252 386.433,538	14	581.022,029 386.430,47	6.057
15	581.017,717 386.428,023	16	581.004,803 386.420,21	15.094
17	581.002,891 386.418,783	18	580.998,953 386.416,801	4.409
19	580.992,903 386.413,862	20	580.984,931 386.409,488	9.093
21	580.987,163 386.404,805	1	580.990,853 386.396,97	8.66

Punct început	X / Y	Punct sfârșit	X / Y	Lungime segment (** (m)
4	581.008,051 386.407,304	5	581.012,96 386.410,23	5.715
6	581.013,124 386.409,944	7	581.015,675 386.411,165	2.828
8	581.021,927 386.415,18	9	581.033,811 386.422,621	14.021
10	581.036,626 386.424,184	11	581.034,803 386.427,807	4.056
12	581.030,821 386.435,607	13	581.027,252 386.433,538	4.125
14	581.022,029 386.430,47	15	581.017,717 386.428,023	4.958
16	581.004,803 386.420,21	17	581.002,891 386.418,783	2.386
18	580.998,953 386.416,801	19	580.992,903 386.413,862	6.726
20	580.984,931 386.409,488	21	580.987,163 386.404,805	5.188

\*\* Lungimile segmentelor sunt determinate în planul de proiecție Stereo 70 și sunt rotunjite la 1 milimetru.

\*\*\* Distanța dintre puncte este formată din segmente cumulate ce sunt mai mici decât valoarea 1 milimetru.





**DATE DESPRE IMOBILUL NR. 8284**

Oficiul de Cadastru și Publicitate Imobiliară PRAHOVA  
Biroul de Cadastru și Publicitate Imobiliară Ploiești

**A. Partea I. Descrierea imobilului**

TEREN Intravilan

Nr. CF vechi:5488

Nr. cadastral vechi:11102

Adresa: Loc. Ploiestiori, Str Prahovei, Nr. 39, Jud. Prahova

Nr. Crt	Nr cadastral Nr. topografic	Suprafața* (mp)	Observații / Referințe
A1	21702	Din acte: 370 Masurata: 359	Sector cadastral:20 Teren imprejmuit;

**Construcții**

Crt	Nr cadastral Nr. topografic	Adresa	Observații / Referințe
A1.1	21702-C1	Loc. Ploiestiori, Str Prahovei, Nr. 39, Jud. Prahova	Nr. niveluri:1; S. construita la sol:50 mp; S. construita desfasurata:50 mp;
A1.2	21702-C2	Loc. Ploiestiori, Str Prahovei, Nr. 39, Jud. Prahova	Nr. niveluri:2; S. construita la sol:83 mp; S. construita desfasurata:166 mp;

**B. Partea II. Proprietari și acte**

Inscrieri privitoare la dreptul de proprietate și alte drepturi reale	Referințe	
<b>60401 / 24/10/2007</b>		
Act Notarial nr. 11577, din 27/09/2007 emis de Primaria Blejoi (certificat mostenitor nr.2430/27.07.1994 emis de NS PRAHOVA;incheiere rectificare nr.1078/18.06.2001 emis de NP ONUTU CASIOARA;certificat mostenitor nr.727/09.12.1997 emis de NP SANDU AURELIAN VIOREL;);		
B1	Intabulare, drept de PROPRIETATE, dobandit prin Conventie, cota actuala 1/1, cota initiala 1/1 1) <b>MARIN MARIA</b>	A1, A1.1
/		
Act Administrativ nr. 178, din 15/08/2008 emis de PRIMARIA COMUNEI BLEJOI;		
B2	Intabulare, drept de PROPRIETATE, dobandit prin Construire, cota actuala 1/1, cota initiala 1/1 1) <b>MARIN MARIA</b>	A1.2

**C. Partea III. SARCINI .**

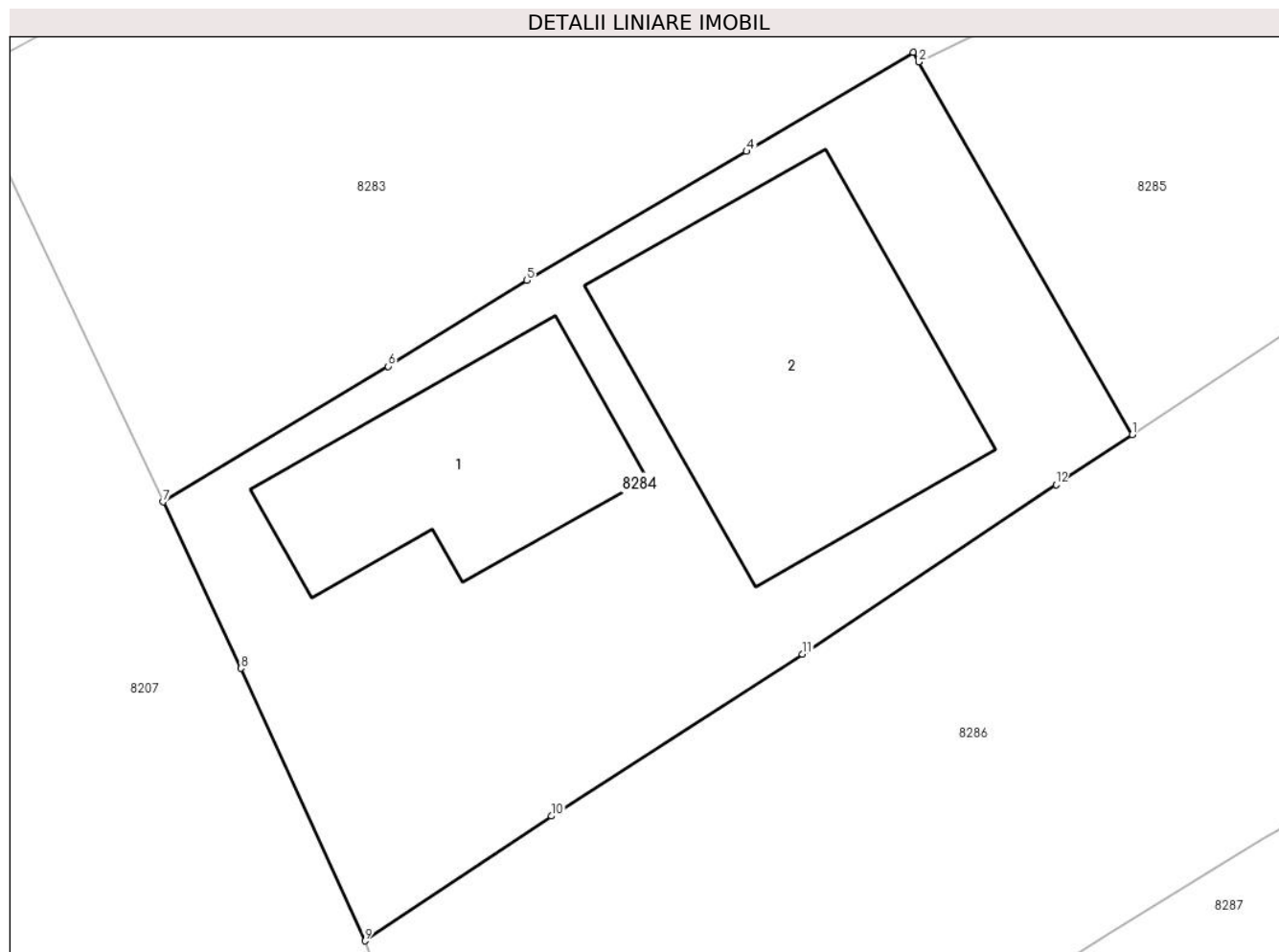
Inscrieri privind dezmembramintele dreptului de proprietate, drepturi reale de garanție și sarcini	Referințe
NU SUNT	

## Anexa Nr. 1 La Partea I

## Teren

Nr cadastral	Suprafața (mp)*	Observații / Referințe
21702	Din acte: 370 Masurata: 359	

\* Suprafața este determinată în planul de proiecție Stereo 70.



## Date referitoare la teren

Crt	Categorie folosință	Intra vilan	Suprafața (mp)	Tarla	Parcelă	Nr. topo	Observații / Referințe
82 84	curți construcții	DA	359	T17	1083	-	

## Date referitoare la construcții

Crt	Număr	Destinație construcție	Supraf. (mp)	Situație juridică	Observații / Referințe
A1.1	21702-C1	construcții de locuințe	50	Cu acte	Nr. niveluri:1; S. construita la sol:50 mp; S. construita desfasurata:50 mp;
A1.2	21702-C2	construcții de locuințe	83	Cu acte	Nr. niveluri:2; S. construita la sol:83 mp; S. construita desfasurata:166 mp;

## Lungime Segmente

1) Valorile lungimilor segmentelor sunt obținute din proiecție în plan.

Punct început	X / Y	Punct sfârșit	X / Y	Lungime segment (** (m)
1	581.019,42 386.398,96	2	581.013,124 386.409,944	12.66
2	581.013,124 386.409,944	3	581.012,96 386.410,23	0.33

Punct început	X / Y	Punct sfârșit	X / Y	Lungime segment (** (m)
3	581.012,96 386.410,23	4	581.008,051 386.407,304	5.715
4	581.008,051 386.407,304	5	581.001,57 386.403,503	7.513
5	581.001,57 386.403,503	6	580.997,49 386.400,969	4.803
6	580.997,49 386.400,969	7	580.990,853 386.396,97	7.749
7	580.990,853 386.396,97	8	580.993,142 386.392,063	5.415
8	580.993,142 386.392,063	9	580.996,8 386.384,03	8.827
9	580.996,8 386.384,03	10	581.002,303 386.387,711	6.621
10	581.002,303 386.387,711	11	581.009,7 386.392,479	8.801
11	581.009,7 386.392,479	12	581.017,171 386.397,475	8.988
12	581.017,171 386.397,475	1	581.019,42 386.398,96	2.695

\*\* Lungimile segmentelor sunt determinate în planul de proiecție Stereo 70 și sunt rotunjite la 1 milimetru.

\*\*\* Distanța dintre puncte este formată din segmente cumulate ce sunt mai mici decât valoarea 1 milimetru.



**DATE DESPRE IMOBILUL NR. 8285**

Oficiul de Cadastru și Publicitate Imobiliară PRAHOVA  
Biroul de Cadastru și Publicitate Imobiliară Ploiești

**A. Partea I. Descrierea imobilului**

TEREN Intravilan

Adresa: Loc. Ploiestiori, Str Teleajenului, Nr. 150, Jud. Prahova

Nr. Crt	Nr cadastral Nr. topografic	Suprafața* (mp)	Observații / Referințe
A1	28210	334	Sector cadastral:20 Teren imprejmuit;

**Construcții**

Crt	Nr cadastral Nr. topografic	Adresa	Observații / Referințe
A1.1	28210-C1	Loc. Ploiestiori, Str Teleajenului, Nr. 150, Jud. Prahova	Nr. niveluri:1; S. construita la sol:80 mp; S. construita desfasurata:80 mp;
A1.2	28210-C2	Loc. Ploiestiori, Str Teleajenului, Nr. 150, Jud. Prahova	Nr. niveluri:1; S. construita la sol:17 mp; S. construita desfasurata:17 mp;

**B. Partea II. Proprietari și acte**

Inscrieri privitoare la dreptul de proprietate și alte drepturi reale		Referințe
<b>40387 / 17/04/2019</b>		
Act Notarial nr. 313, din 11/09/2018 emis de NP POPESCU VIORICA (act administrativ nr 4294 din 19.03.2019, emis de PRIMARIA COMUNEI BLEJOI);		
B1	Intabulare, drept de PROPRIETATE, dobandit prin Succesiune, cota actuala 2/8, cota initiala 2/8 1) FRANGULEA EUFROSINA-ANCA	A1
B2	Intabulare, drept de PROPRIETATE, dobandit prin Succesiune, cota actuala 3/8, cota initiala 3/8 1) FRANGULEA VICTOR-FLORIAN	A1
B3	Intabulare, drept de PROPRIETATE, dobandit prin Succesiune, cota actuala 3/8, cota initiala 3/8 1) STAN EMANUELA-STEFANIA	A1
B4	Intabulare, drept de PROPRIETATE, dobandit prin Succesiune, cota actuala 2/8, cota initiala 2/8 1) FRANGULEA EUFROSINA-ANCA	A1.1, A1.2
B5	Intabulare, drept de PROPRIETATE, dobandit prin Succesiune, cota actuala 3/8, cota initiala 3/8 1) FRANGULEA VICTOR-FLORIAN	A1.1, A1.2
B6	Intabulare, drept de PROPRIETATE, dobandit prin Succesiune, cota actuala 3/8, cota initiala 3/8 1) STAN EMANUELA-STEFANIA	A1.1, A1.2

**C. Partea III. SARCINI .**

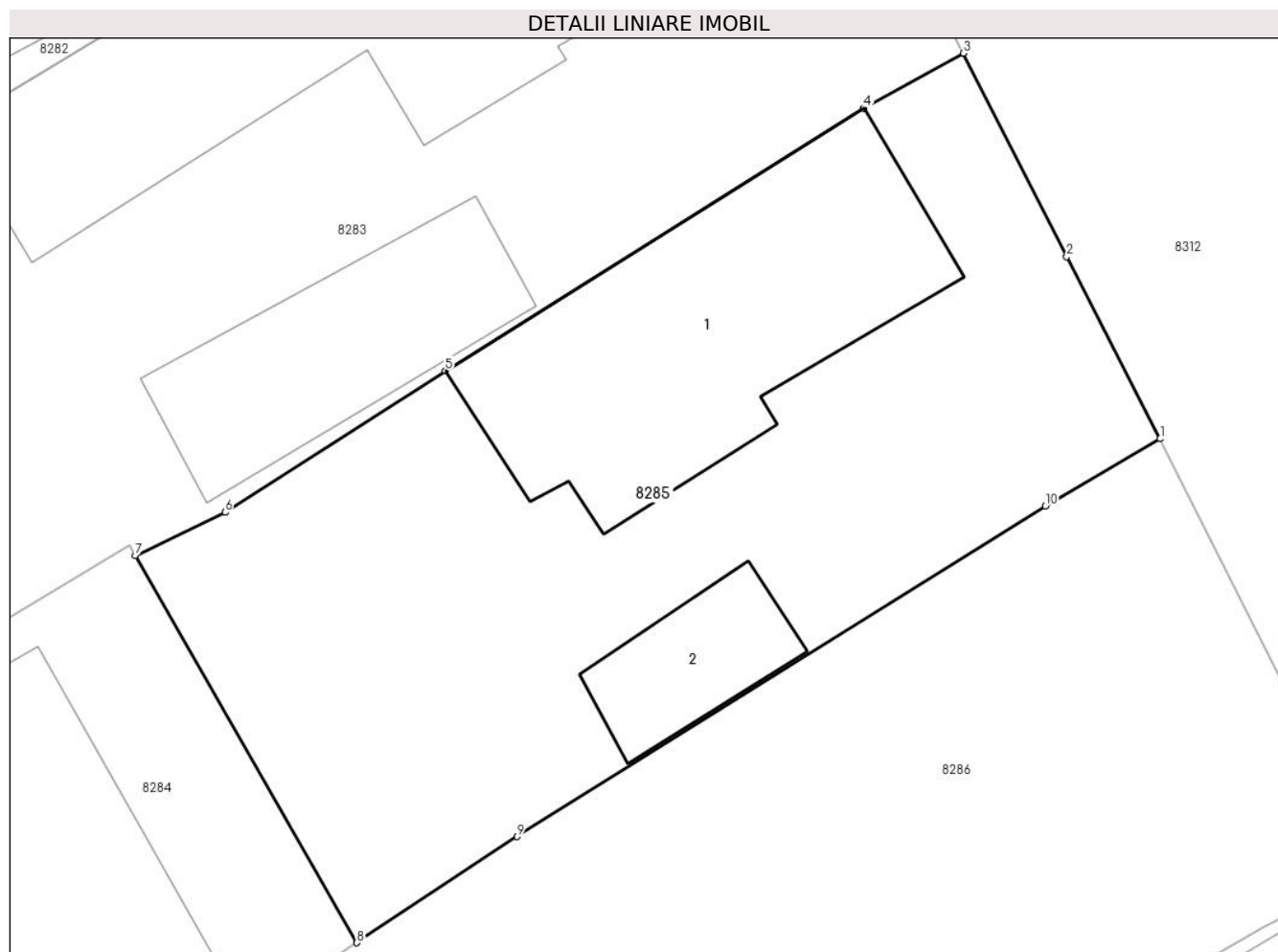
Inscrieri privind dezmembramintele dreptului de proprietate, drepturi reale de garanție și sarcini	Referințe
NU SUNT	

## Anexa Nr. 1 La Partea I

## Teren

Nr cadastral	Suprafața (mp)*	Observații / Referințe
28210	334	

\* Suprafața este determinată în planul de proiecție Stereo 70.



## Date referitoare la teren

Crt	Categorie folosință	Intra vilan	Suprafața (mp)	Tarla	Parcelă	Nr. topo	Observații / Referințe
82 85	curti construcții	DA	334	T17	1084	-	

## Date referitoare la construcții

Crt	Număr	Destinație construcție	Supraf. (mp)	Situație juridică	Observații / Referințe
A1.1	28210-C1	construcții de locuințe	80	Cu acte	Nr. niveluri:1; S. construita la sol:80 mp; S. construita desfasurata:80 mp;
A1.2	28210-C2	construcții anexa	17	Cu acte	Nr. niveluri:1; S. construita la sol:17 mp; S. construita desfasurata:17 mp;

## Lungime Segmente

1) Valorile lungimilor segmentelor sunt obținute din proiecție în plan.

Punct început	X / Y	Punct sfârșit	X / Y	Lungime segment (** (m)
1	581.042,216 386.413,25	2	581.039,56 386.418,416	5.809
2	581.039,56 386.418,416	3	581.036,626 386.424,184	6.471
3	581.036,626 386.424,184	4	581.033,811 386.422,621	3.22

Punct început	X / Y	Punct sfârșit	X / Y	Lungime segment (** (m)
4	581.033,811 386.422,621	5	581.021,927 386.415,18	14.021
5	581.021,927 386.415,18	6	581.015,675 386.411,165	7.43
6	581.015,675 386.411,165	7	581.013,124 386.409,944	2.828
7	581.013,124 386.409,944	8	581.019,42 386.398,96	12.66
8	581.019,42 386.398,96	9	581.023,966 386.401,969	5.452
9	581.023,966 386.401,969	10	581.038,951 386.411,347	17.678
10	581.038,951 386.411,347	1	581.042,216 386.413,25	3.779

\*\* Lungimile segmentelor sunt determinate în planul de proiecție Stereo 70 și sunt rotunjite la 1 milimetru.

\*\*\* Distanța dintre puncte este formată din segmente cumulate ce sunt mai mici decât valoarea 1 milimetru.





**DATE DESPRE IMOBILUL NR. 8286**

Oficiul de Cadastru și Publicitate Imobiliară PRAHOVA  
Biroul de Cadastru și Publicitate Imobiliară Ploiești

**A. Partea I. Descrierea imobilului**

TEREN Intravilan

Adresa: Loc. Ploiestiori, Str Teleajenului, Nr. 152, Jud. Prahova

Nr. Crt	Nr cadastral Nr. topografic	Suprafața* (mp)	Observații / Referințe
A1		Din acte: 649 Masurata: 666	Sector cadastral:20 Teren imprejmuit;

**B. Partea II. Proprietari și acte**

Inscrieri privitoare la dreptul de proprietate și alte drepturi reale		Referințe
/		
Act Administrativ nr. 13966, din 07/02/1994 emis de CJPSDDPAT;		
B1	Intabulare, drept de PROPRIETATE, dobandit prin Constituire, cota actuala 1/1, cota initiala 1/1 1) DRAGAN LIDIA	A1

**C. Partea III. SARCINI .**

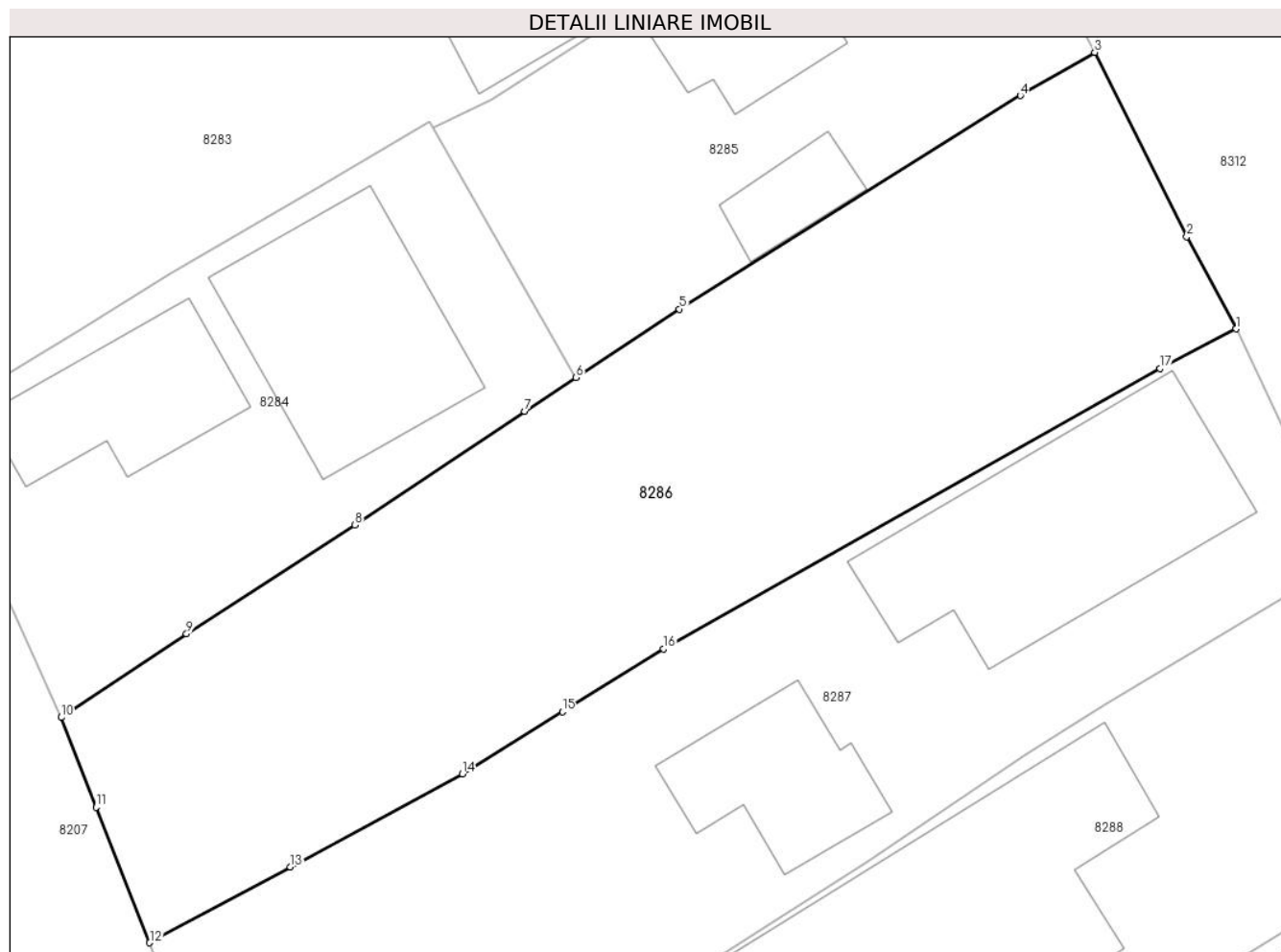
Inscrieri privind dezmembramintele dreptului de proprietate, drepturi reale de garanție și sarcini	Referințe
NU SUNT	

## Anexa Nr. 1 La Partea I

## Teren

Nr cadastral	Suprafața (mp)*	Observații / Referințe
	Din acte: 649 Masurata: 666	

\* Suprafața este determinată în planul de proiecție Stereo 70.



## Date referitoare la teren

Crt	Categorie folosință	Intra vilan	Suprafața (mp)	Tarla	Parcelă	Nr. topo	Observații / Referințe
82 86	arabil	DA	254	T17	1082	-	
82 86	curti constructii	DA	412	T17	1081	-	

## Lungime Segmente

1) Valorile lungimilor segmentelor sunt obținute din proiecție în plan.

Punct început	X / Y	Punct sfârșit	X / Y	Lungime segment (** (m)
1	581.048,43 386.401,098	2	581.046,258 386.405,156	4.603
2	581.046,258 386.405,156	3	581.042,216 386.413,25	9.047
3	581.042,216 386.413,25	4	581.038,951 386.411,347	3.779
4	581.038,951 386.411,347	5	581.023,966 386.401,969	17.678

Punct început	X / Y	Punct sfârșit	X / Y	Lungime segment (** (m)
5	581.023,966 386.401,969	6	581.019,42 386.398,96	5.452
6	581.019,42 386.398,96	7	581.017,171 386.397,475	2.695
7	581.017,171 386.397,475	8	581.009,7 386.392,479	8.988
8	581.009,7 386.392,479	9	581.002,303 386.387,711	8.801
9	581.002,303 386.387,711	10	580.996,8 386.384,03	6.621
10	580.996,8 386.384,03	11	580.998,329 386.380,08	4.236
11	580.998,329 386.380,08	12	581.000,686 386.374,127	6.403
12	581.000,686 386.374,127	13	581.006,869 386.377,464	7.026
13	581.006,869 386.377,464	14	581.014,423 386.381,549	8.588
14	581.014,423 386.381,549	15	581.018,823 386.384,279	5.178
15	581.018,823 386.384,279	16	581.023,265 386.387,035	5.228
16	581.023,265 386.387,035	17	581.045,092 386.399,366	25.069
17	581.045,092 386.399,366	1	581.048,43 386.401,098	3.761

\*\* Lungimile segmentelor sunt determinate în planul de proiecție Stereo 70 și sunt rotunjite la 1 milimetru.

\*\*\* Distanța dintre puncte este formată din segmente cumulate ce sunt mai mici decât valoarea 1 milimetru.



**DATE DESPRE IMOBILUL NR. 8287**

Oficiul de Cadastru și Publicitate Imobiliară PRAHOVA  
Biroul de Cadastru și Publicitate Imobiliară Ploiești

**A. Partea I. Descrierea imobilului**

TEREN Intravilan

Nr. CF vechi:8244  
Nr. cadastral vechi:1385

Adresa: Loc. Ploiestiori, Str Teleajenului, Nr. 154, Jud. Prahova

Nr. Crt	Nr cadastral Nr. topografic	Suprafața* (mp)	Observații / Referințe
A1	24292	671	Sector cadastral:20 Teren imprejmuit;

**Construcții**

Crt	Nr cadastral Nr. topografic	Adresa	Observații / Referințe
A1.1	24292-C1	Loc. Ploiestiori, Str Teleajenului, Nr. 154, Jud. Prahova	Nr. niveluri:1; S. construita la sol:111 mp; S. construita desfasurata:111 mp;
A1.2	24292-C2	Loc. Ploiestiori, Str Teleajenului, Nr. 154, Jud. Prahova	Nr. niveluri:1; S. construita la sol:45 mp; S. construita desfasurata:45 mp;

**B. Partea II. Proprietari și acte**

Inscrieri privitoare la dreptul de proprietate și alte drepturi reale		Referințe
<b>61972 / 29/10/2010</b>		
Contract De Vanzare-Cumparare nr. 3151, din 28/10/2010 emis de NP MINEA OCTAVIAN;		
B1	Intabulare, drept de PROPRIETATEcumparare ca bun comun, dobandit prin Conventie, cota actuala 1/1, cota initiala 1/1 1) FLOREA ION 2) FLOREA NICOLETA-MARILENA	A1, A1.1, A1.2

**C. Partea III. SARCINI .**

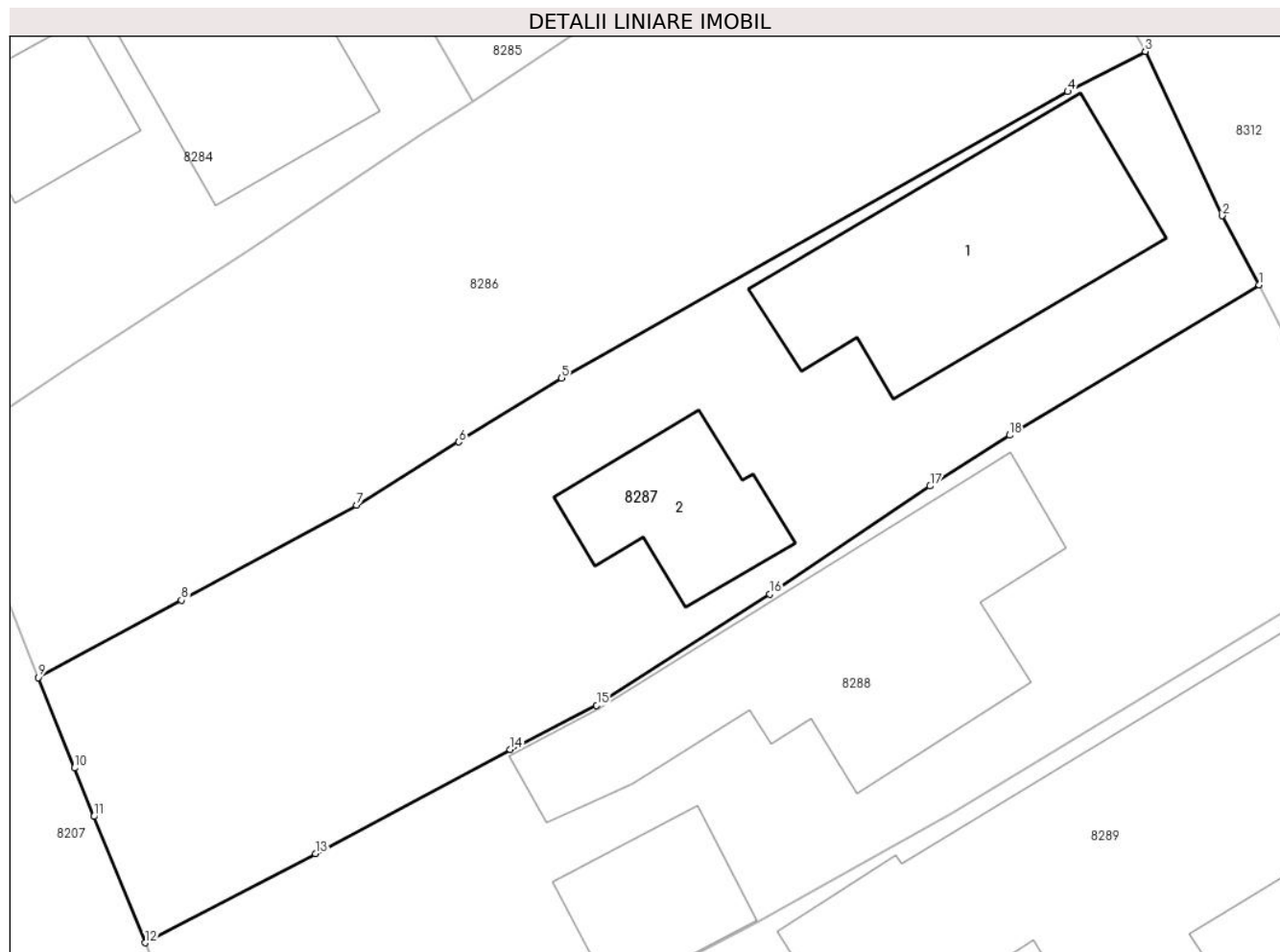
Inscrieri privind dezmembramintele dreptului de proprietate, drepturi reale de garanție și sarcini	Referințe
NU SUNT	

## Anexa Nr. 1 La Partea I

## Teren

Nr cadastral	Suprafața (mp)*	Observații / Referințe
24292	671	

\* Suprafața este determinată în planul de proiecție Stereo 70.



## Date referitoare la teren

Crt	Categorie folosință	Intravilan	Suprafața (mp)	Tarla	Parcelă	Nr. topo	Observații / Referințe
82 87	arabil	DA	206	T17	1079	-	
82 87	curți construcții	DA	465	T17	1080	-	

## Date referitoare la construcții

Crt	Număr	Destinație construcție	Supraf. (mp)	Situație juridică	Observații / Referințe
A1.1	24292-C1	construcții de locuințe	111	Cu acte	Nr. niveluri:1; S. construita la sol:111 mp; S. construita desfasurata:111 mp;
A1.2	24292-C2	construcții de locuințe	45	Cu acte	Nr. niveluri:1; S. construita la sol:45 mp; S. construita desfasurata:45 mp;

## Lungime Segmente

1) Valorile lungimilor segmentelor sunt obținute din proiecție în plan.

Punct început	X / Y	Punct sfârșit	X / Y	Lungime segment (** (m)
1	581.053,352 386.391,039	2	581.051,755 386.394,025	3.386
2	581.051,755 386.394,025	3	581.048,43 386.401,098	7.816

Punct început	X / Y	Punct sfârșit	X / Y	Lungime segment (** (m)
3	581.048,43 386.401,098	4	581.045,092 386.399,366	3.761
4	581.045,092 386.399,366	5	581.023,265 386.387,035	25.069
5	581.023,265 386.387,035	6	581.018,823 386.384,279	5.228
6	581.018,823 386.384,279	7	581.014,423 386.381,549	5.178
7	581.014,423 386.381,549	8	581.006,869 386.377,464	8.588
8	581.006,869 386.377,464	9	581.000,686 386.374,127	7.026
9	581.000,686 386.374,127	10	581.002,255 386.370,236	4.195
10	581.002,255 386.370,236	11	581.003,098 386.368,146	2.254
11	581.003,098 386.368,146	12	581.005,307 386.362,707	5.87
12	581.005,307 386.362,707	13	581.012,643 386.366,548	8.281
13	581.012,643 386.366,548	14	581.021,052 386.371,029	9.528
14	581.021,052 386.371,029	15	581.024,778 386.372,928	4.182
15	581.024,778 386.372,928	16	581.032,229 386.377,727	8.863
16	581.032,229 386.377,727	17	581.039,151 386.382,379	8.34
17	581.039,151 386.382,379	18	581.042,581 386.384,567	4.068
18	581.042,581 386.384,567	1	581.053,352 386.391,039	12.566

\*\* Lungimile segmentelor sunt determinate în planul de proiecție Stereo 70 și sunt rotunjite la 1 milimetru.

\*\*\* Distanța dintre puncte este formată din segmente cumulate ce sunt mai mici decât valoarea 1 milimetru.





**DATE DESPRE IMOBILUL NR. 8288**

Oficiul de Cadastru și Publicitate Imobiliară PRAHOVA  
Biroul de Cadastru și Publicitate Imobiliară Ploiești

**A. Partea I. Descrierea imobilului**

TEREN Intravilan

Adresa: Loc. Ploiestiori, Str Teleajenului, Nr. 156, Jud. Prahova

Nr. Crt	Nr cadastral Nr. topografic	Suprafața* (mp)	Observații / Referințe
A1		Din acte: 600 Masurata: 673	Sector cadastral:20 Teren imprejmuit;

**Construcții**

Crt	Nr cadastral Nr. topografic	Adresa	Observații / Referințe
A1.1		Loc. Ploiestiori, Str Teleajenului, Nr. 156, Jud. Prahova	Nr. niveluri:2; S. construita la sol:145 mp; S. construita desfasurata:246 mp; Locuinta P+M
A1.2		Loc. Ploiestiori, Str Teleajenului, Nr. 156, Jud. Prahova	Nr. niveluri:1; S. construita la sol:39 mp; S. construita desfasurata:39 mp; Anexa P; anul construirii: 1980

**B. Partea II. Proprietari și acte**

Inscrieri privitoare la dreptul de proprietate și alte drepturi reale		Referințe
/		
Act Notarial nr. 7772, din 28/08/1974 emis de Notariatul de Stat Județean Prahova;		
B1	Intabulare, drept de PROPRIETATE, dobandit prin Conventie, cota actuala 1/1, cota initiala 1/1 1) COMANESCU MARIANA 2) COMANESCU GHEORGHE	A1, A1.1
Act Administrativ nr. 3671, din 26/02/2024 emis de PRIMARIA COMUNEI BLEJOI (adeverinta de insusire);		
B2	Intabulare, drept de PROPRIETATE, dobandit prin Construire, cota actuala 1/1, cota initiala 1/1 1) COMANESCU MARIANA 2) COMANESCU GHEORGHE	A1.2

**C. Partea III. SARCINI .**

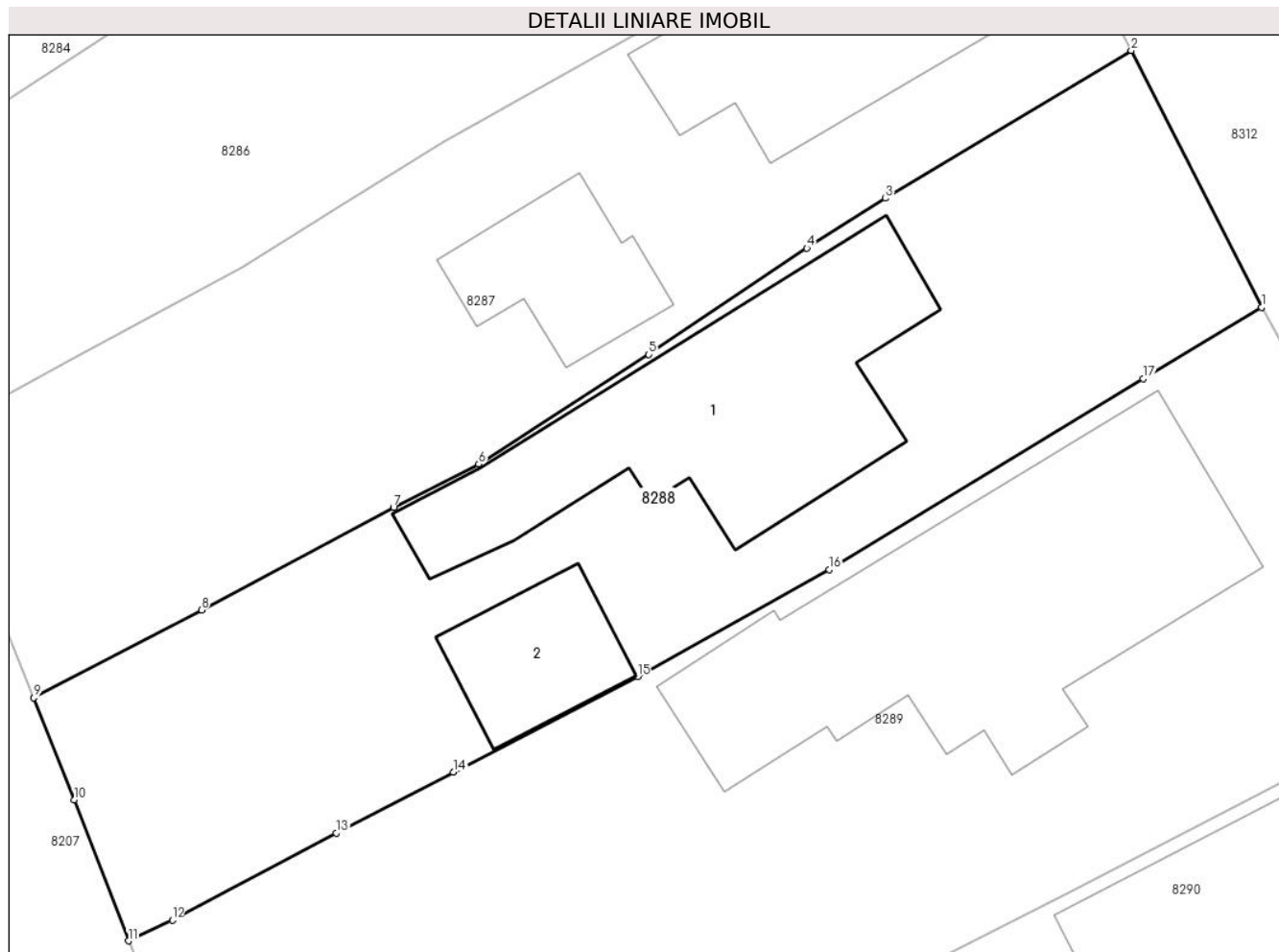
Inscrieri privind dezmembramintele dreptului de proprietate, drepturi reale de garanție și sarcini	Referințe
NU SUNT	

## Anexa Nr. 1 La Partea I

## Teren

Nr cadastral	Suprafața (mp)*	Observații / Referințe
	Din acte: 600 Masurata: 673	

\* Suprafața este determinată în planul de proiecție Stereo 70.



## Date referitoare la teren

Crt	Categorie folosință	Intravilan	Suprafața (mp)	Tarla	Parcelă	Nr. topo	Observații / Referințe
82 88	curți construcții	DA	673	T17	1078	-	

## Date referitoare la construcții

Crt	Număr	Destinație construcție	Supraf. (mp)	Situație juridică	Observații / Referințe
A1.1		construcții de locuințe	145	Cu acte	Nr. niveluri:2; S. construita la sol:145 mp; S. construita desfasurata:246 mp; Locuinta P+M
A1.2		construcții anexa	39	Cu acte	Nr. niveluri:1; S. construita la sol:39 mp; S. construita desfasurata:39 mp; Anexa P; anul construirii: 1980

## Lungime Segmente

1) Valorile lungimilor segmentelor sunt obținute din proiecție în plan.

Punct început	X / Y	Punct sfârșit	X / Y	Lungime segment (** (m)
1	581.059,052 386.379,789	2	581.053,352 386.391,039	12.612
2	581.053,352 386.391,039	3	581.042,581 386.384,567	12.566

Punct început	X / Y	Punct sfârșit	X / Y	Lungime segment (** (m)
3	581.042,581 386.384,567	4	581.039,151 386.382,379	4.068
4	581.039,151 386.382,379	5	581.032,229 386.377,727	8.34
5	581.032,229 386.377,727	6	581.024,778 386.372,928	8.863
6	581.024,778 386.372,928	7	581.021,052 386.371,029	4.182
7	581.021,052 386.371,029	8	581.012,643 386.366,548	9.528
8	581.012,643 386.366,548	9	581.005,307 386.362,707	8.281
9	581.005,307 386.362,707	10	581.007,079 386.358,23	4.815
10	581.007,079 386.358,23	11	581.009,444 386.352,059	6.609
11	581.009,444 386.352,059	12	581.011,368 386.352,976	2.131
12	581.011,368 386.352,976	13	581.018,549 386.356,781	8.127
13	581.018,549 386.356,781	14	581.023,672 386.359,441	5.772
14	581.023,672 386.359,441	15	581.031,73 386.363,625	9.079
15	581.031,73 386.363,625	16	581.040,119 386.368,32	9.613
16	581.040,119 386.368,32	17	581.053,879 386.376,665	16.093
17	581.053,879 386.376,665	1	581.059,052 386.379,789	6.043

\*\* Lungimile segmentelor sunt determinate în planul de proiecție Stereo 70 și sunt rotunjite la 1 milimetru.

\*\*\* Distanța dintre puncte este formată din segmente cumulate ce sunt mai mici decât valoarea 1 milimetru.



**DATE DESPRE IMOBILUL NR. 8289**

Oficiul de Cadastru și Publicitate Imobiliară PRAHOVA  
Biroul de Cadastru și Publicitate Imobiliară Ploiești

**A. Partea I. Descrierea imobilului**

TEREN Intravilan

Adresa: Loc. Ploiestiori, Str Teleajenului, Nr. 158, Jud. Prahova

Nr. Crt	Nr cadastral Nr. topografic	Suprafața* (mp)	Observații / Referințe
A1	30083	Din acte: 800 Masurata: 1.036	Sector cadastral:20 Teren imprejmuit;

**Construcții**

Crt	Nr cadastral Nr. topografic	Adresa	Observații / Referințe
A1.1	30083-C1	Loc. Ploiestiori, Str Teleajenului, Nr. 158, Jud. Prahova	Nr. niveluri:2; S. construita la sol:205 mp; S. construita desfasurata:298 mp;

**B. Partea II. Proprietari și acte**

Inscrieri privitoare la dreptul de proprietate și alte drepturi reale		Referințe
<b>42725 / 29/03/2021</b>		
Act Notarial nr. 355, din 29/03/2021 emis de NP Calin Mirela;		
B4	Intabulare, drept de PROPRIETATEcumparare ca bun comun, dobandit prin Conventie, cota actuala 800/1037, cota initiala 800/1037 1) BADEA OTILIA-GEORGIANA 2) BADEA MIRCEA-GABRIEL	A1
B5	Intabulare, drept de PROPRIETATEcumparare ca bun comun, dobandit prin Conventie, cota actuala 1/1, cota initiala 1/1 1) BADEA OTILIA-GEORGIANA 2) BADEA MIRCEA-GABRIEL	A1.1
B6	se noteaza transmiterea posesiei pentru suprafata de teren de 237 mp 1) BADEA OTILIA-GEORGIANA 2) BADEA MIRCEA-GABRIEL	A1

**C. Partea III. SARCINI**

Inscrieri privind dezmembramintele dreptului de proprietate, drepturi reale de garanție și sarcini		Referințe
<b>9608 / 19/01/2021</b>		
Act Administrativ nr. seria D11 Nr. 358956, din 07/09/2020 emis de SPCLEP BLEJOI (act notarial nr 2201 din 27.03.1972, emis de NOTARIATUL DE STAT JUDETEAN PRAHOVA);		
C2	se radiaza obligatia de intretinere reinscrisa sub C1 prin incheierea nr. 9608/2021	A1, A1.1
<b>33694 / 10/03/2021</b>		
Act Administrativ nr. 9608, din 02/03/2021 emis de OCPI PRAHOVA;		
C3	se respinge cererea privind indreptarea erorii materiale intrucat obligatia de intretinere transcrisa initial in Registrul de Inscriptiuni si Transcriptiuni sub nr. 3657/1972 si reinscrisa sub C1 in prezenta carte funciara a fost radiata in baza aceleasi incheieri nr. 9608/2021	A1, A1.1
<b>42725 / 29/03/2021</b>		
Act Notarial nr. 355, din 29/03/2021 emis de NP Calin Mirela;		
C4	Intabulare, drept de UZUFRACTviager 1) IONITA FLORENTINA 2) IONITA GHEORGHE	A1, A1.1

## Anexa Nr. 1 La Partea I

## Teren

Nr cadastral	Suprafața (mp)*	Observații / Referințe
30083	Din acte: 800 Masurata: 1.036	

\* Suprafața este determinată în planul de proiecție Stereo 70.



## Date referitoare la teren

Crt	Categorie folosință	Intra vilan	Suprafața (mp)	Tarla	Parcelă	Nr. topo	Observații / Referințe
82 89	arabil	DA	405	T17	1076,1075	-	
82 89	curti constructii	DA	631	T17	1077	-	

## Date referitoare la construcții

Crt	Număr	Destinație construcție	Supraf. (mp)	Situație juridică	Observații / Referințe
A1.1	30083-C1	construcții de locuințe	205	Cu acte	Nr. niveluri:2; S. construita la sol:205 mp; S. construita desfasurata:298 mp;

## Lungime Segmente

1) Valorile lungimilor segmentelor sunt obținute din proiecție în plan.

Punct început	X / Y	Punct sfârșit	X / Y	Lungime segment (** (m)
1	581.016,681 386.334,643	2	581.036,146 386.346,229	22.652
2	581.036,146 386.346,229	3	581.040,382 386.348,737	4.923

Punct început	X / Y	Punct sfârșit	X / Y	Lungime segment (** (m)
3	581.040,382 386.348,737	4	581.043,351 386.350,494	3.45
4	581.043,351 386.350,494	5	581.050,579 386.354,154	8.102
5	581.050,579 386.354,154	6	581.068,033 386.363,218	19.667
6	581.068,033 386.363,218	7	581.064,107 386.370,579	8.343
7	581.064,107 386.370,579	8	581.059,052 386.379,789	10.506
8	581.059,052 386.379,789	9	581.053,879 386.376,665	6.043
9	581.053,879 386.376,665	10	581.040,119 386.368,32	16.093
10	581.040,119 386.368,32	11	581.031,73 386.363,625	9.613
11	581.031,73 386.363,625	12	581.023,672 386.359,441	9.079
12	581.023,672 386.359,441	13	581.018,549 386.356,781	5.772
13	581.018,549 386.356,781	14	581.011,368 386.352,976	8.127
14	581.011,368 386.352,976	15	581.009,444 386.352,059	2.131
15	581.009,444 386.352,059	16	581.010,852 386.348,58	3.753
16	581.010,852 386.348,58	17	581.013,874 386.341,215	7.961
17	581.013,874 386.341,215	1	581.016,681 386.334,643	7.146

\*\* Lungimile segmentelor sunt determinate în planul de proiecție Stereo 70 și sunt rotunjite la 1 milimetru.

\*\*\* Distanța dintre puncte este formată din segmente cumulate ce sunt mai mici decât valoarea 1 milimetru.





**DATE DESPRE IMOBILUL NR. 8290**

Oficiul de Cadastru și Publicitate Imobiliară PRAHOVA  
Biroul de Cadastru și Publicitate Imobiliară Ploiești

**A. Partea I. Descrierea imobilului**

TEREN Intravilan

Nr. CF vechi:6801

Nr. cadastral vechi:12083

Adresa: Loc. Ploiestiori, Str Teleajenului, Nr. 160, Jud. Prahova

Nr. Crt	Nr cadastral Nr. topografic	Suprafața* (mp)	Observații / Referințe
A1	22795	Din acte: 1.125 Masurata: 1.098	Sector cadastral:20 Teren imprejmuit;

**Construcții**

Crt	Nr cadastral Nr. topografic	Adresa	Observații / Referințe
A1.1	22795-C1	Loc. Ploiestiori, Str Teleajenului, Nr. 160, Jud. Prahova	Nr. niveluri:2; S. construita la sol:142 mp; S. construita desfasurata:298 mp;

**B. Partea II. Proprietari și acte**

Inscrieri privitoare la dreptul de proprietate și alte drepturi reale		Referințe
<b>79349 / 27/11/2008</b>		
Act Notarial nr. 5387, din 10/09/1997 emis de NP SANDU AURELIAN (autorizatie construire nr.6/30.01.1974 emis de PRIMARIA BLEJOI;certificat mostenitor nr.396/03.12.2001 emis de NP SANDU AURELIAN;);		
B1	Intabulare, drept de PROPRIETATE, dobandit prin Conventie, cota actuala 1/1, cota initiala 1/1 1) MIU GHERGHINA	A1, A1.1

**C. Partea III. SARCINI .**

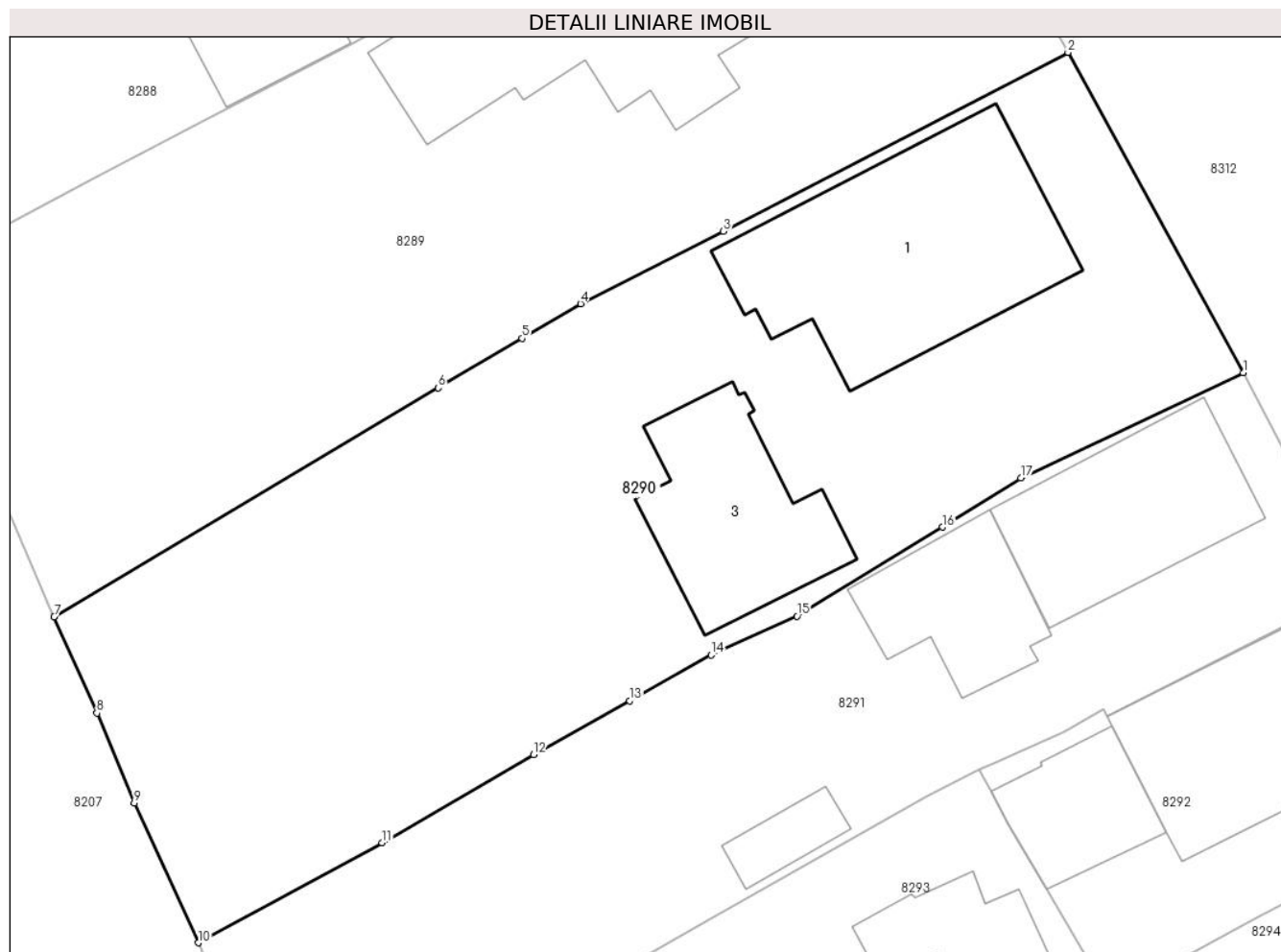
Inscrieri privind dezmembramintele dreptului de proprietate, drepturi reale de garanție și sarcini	Referințe
NU SUNT	

## Anexa Nr. 1 La Partea I

## Teren

Nr cadastral	Suprafața (mp)*	Observații / Referințe
22795	Din acte: 1.125 Masurata: 1.098	

\* Suprafața este determinată în planul de proiecție Stereo 70.



## Date referitoare la teren

Crt	Categorie folosință	Intra vilan	Suprafața (mp)	Tarla	Parcelă	Nr. topo	Observații / Referințe
82 90	arabil	DA	437	T17	1074	-	
82 90	curți construcții	DA	660	T17	1073	-	

## Date referitoare la construcții

Crt	Număr	Destinație construcție	Supraf. (mp)	Situație juridică	Observații / Referințe
A1.1	22795-C1	construcții de locuințe	142	Cu acte	Nr. niveluri:2; S. construita la sol:142 mp; S. construita desfasurata:298 mp;
A1.3	22795-C3	construcții anexa	77	Fara acte	Nr. niveluri:2; S. construita la sol:77 mp; S. construita desfasurata:77 mp;

## Lungime Segmente

1) Valorile lungimilor segmentelor sunt obținute din proiecție în plan.

Punct început	X / Y	Punct sfârșit	X / Y	Lungime segment (** (m)
1	581.076,908 386.346,994	2	581.068,033 386.363,218	18.493

Punct început	X / Y	Punct sfârșit	X / Y	Lungime segment (** (m)
2	581.068,033 386.363,218	3	581.050,579 386.354,154	19.667
3	581.050,579 386.354,154	4	581.043,351 386.350,494	8.102
4	581.043,351 386.350,494	5	581.040,382 386.348,737	3.45
5	581.040,382 386.348,737	6	581.036,146 386.346,229	4.923
6	581.036,146 386.346,229	7	581.016,681 386.334,643	22.652
7	581.016,681 386.334,643	8	581.018,854 386.329,76	5.345
8	581.018,854 386.329,76	9	581.020,745 386.325,206	4.931
9	581.020,745 386.325,206	10	581.023,977 386.318,131	7.778
10	581.023,977 386.318,131	11	581.033,295 386.323,195	10.605
11	581.033,295 386.323,195	12	581.040,959 386.327,651	8.865
12	581.040,959 386.327,651	13	581.045,834 386.330,388	5.591
13	581.045,834 386.330,388	14	581.049,95 386.332,699	4.72
14	581.049,95 386.332,699	15	581.054,312 386.334,674	4.788
15	581.054,312 386.334,674	16	581.061,675 386.339,177	8.631
16	581.061,675 386.339,177	17	581.065,64 386.341,666	4.681
17	581.065,64 386.341,666	1	581.076,908 386.346,994	12.464

\*\* Lungimile segmentelor sunt determinate în planul de proiecție Stereo 70 și sunt rotunjite la 1 milimetru.

\*\*\* Distanța dintre puncte este formată din segmente cumulate ce sunt mai mici decât valoarea 1 milimetru.



**DATE DESPRE IMOBILUL NR. 8291**

Oficiul de Cadastru și Publicitate Imobiliară PRAHOVA  
Biroul de Cadastru și Publicitate Imobiliară Ploiești

**A. Partea I. Descrierea imobilului**

TEREN Intravilan

Adresa: Loc. Ploiestiori, Str Teleajenului, Nr. 162, Jud. Prahova

Nr. Crt	Nr cadastral Nr. topografic	Suprafața* (mp)	Observații / Referințe
A1	30317	Din acte: 716 Masurata: 720	Sector cadastral:20 Teren imprejmuit;

**Construcții**

Crt	Nr cadastral Nr. topografic	Adresa	Observații / Referințe
A1.1	30317-C1	Loc. Ploiestiori, Str Teleajenului, Nr. 162, Jud. Prahova	Nr. niveluri:1; S. construita la sol:83 mp; S. construita desfasurata:83 mp;
A1.2	30317-C2	Loc. Ploiestiori, Str Teleajenului, Nr. 162, Jud. Prahova	Nr. niveluri:1; S. construita la sol:53 mp; S. construita desfasurata:60 mp;
A1.3	30317-C3	Loc. Ploiestiori, Str Teleajenului, Nr. 162, Jud. Prahova	Nr. niveluri:2; S. construita la sol:15 mp; S. construita desfasurata:15 mp;

**B. Partea II. Proprietari și acte**

Inscrieri privitoare la dreptul de proprietate și alte drepturi reale	Referințe	
<b>94070 / 20/07/2021</b>		
Act Notarial nr. 1290, din 26/02/1998 emis de N.P.IVAN CONSTANTIN (act notarial nr 125 din 05.04.1999, emis de N.P. SANDU AURELIAN VIOREL;act administrativ nr 13380 din 05.07.2021, emis de PRIMARIA BLEJOI; act administrativ nr 11145 din 07.06.2021, emis de PRIMARIA BLEJOI;inscris sub semnatura privata nr ANEXE_ORD.700 din 16.07.2021, emis de Capitan Viorel;act notarial nr 43 din 18.05.2021, emis de N.P. CALIN MIRELA;act administrativ nr CERTIFICAT FISCAL din 07.09.2021, emis de PRIMARIA BLEJOI;act administrativ nr CERTIFICATE FISCALE din 06.07.2021, emis de PRIMARIA BLEJOI);		
B1	Intabulare, drept de PROPRIETATEpartaj, dobandit prin Conventie, cota actuala 358/716, cota initiala 358/716 1) CONSTANTIN LIDIA	A1
B2	Intabulare, drept de PROPRIETATEpartaj, dobandit prin Conventie, cota actuala 1/1, cota initiala 1/1 1) CONSTANTIN LIDIA	A1.1
B3	Intabulare, drept de PROPRIETATEpentru cota de 1/2 din terenul in suprafata de 358 mp indiviz din 716 mp, dobandit prin Succesiune, cota actuala 179/716, cota initiala 179/716 1) CONSTANTIN LIDIA	A1
B4	Intabulare, drept de PROPRIETATE, dobandit prin Succesiune, cota actuala 1/2, cota initiala 1/2 1) CONSTANTIN LIDIA	A1.2, A1.3
<b>112757 / 02/09/2022</b>		
Act Notarial nr. 21, din 21/09/2022 emis de NP Calin Mirela (act notarial nr 1597 din 02.09.2022, emis de NP Calin Mirela);		
B9	Intabulare, drept de PROPRIETATE(donatie) pentru cota de 1/2 din terenul in suprafata de 358 mp indiviz din 716 mp, dobandit prin Conventie, cota actuala 178/716, cota initiala 178/716 1) CONSTANTIN LIDIA	A1
B10	Intabulare, drept de PROPRIETATE(donatie), dobandit prin Conventie, cota actuala 1/2, cota initiala 1/2 1) CONSTANTIN LIDIA	A1.2, A1.3

**C. Partea III. SARCINI .**

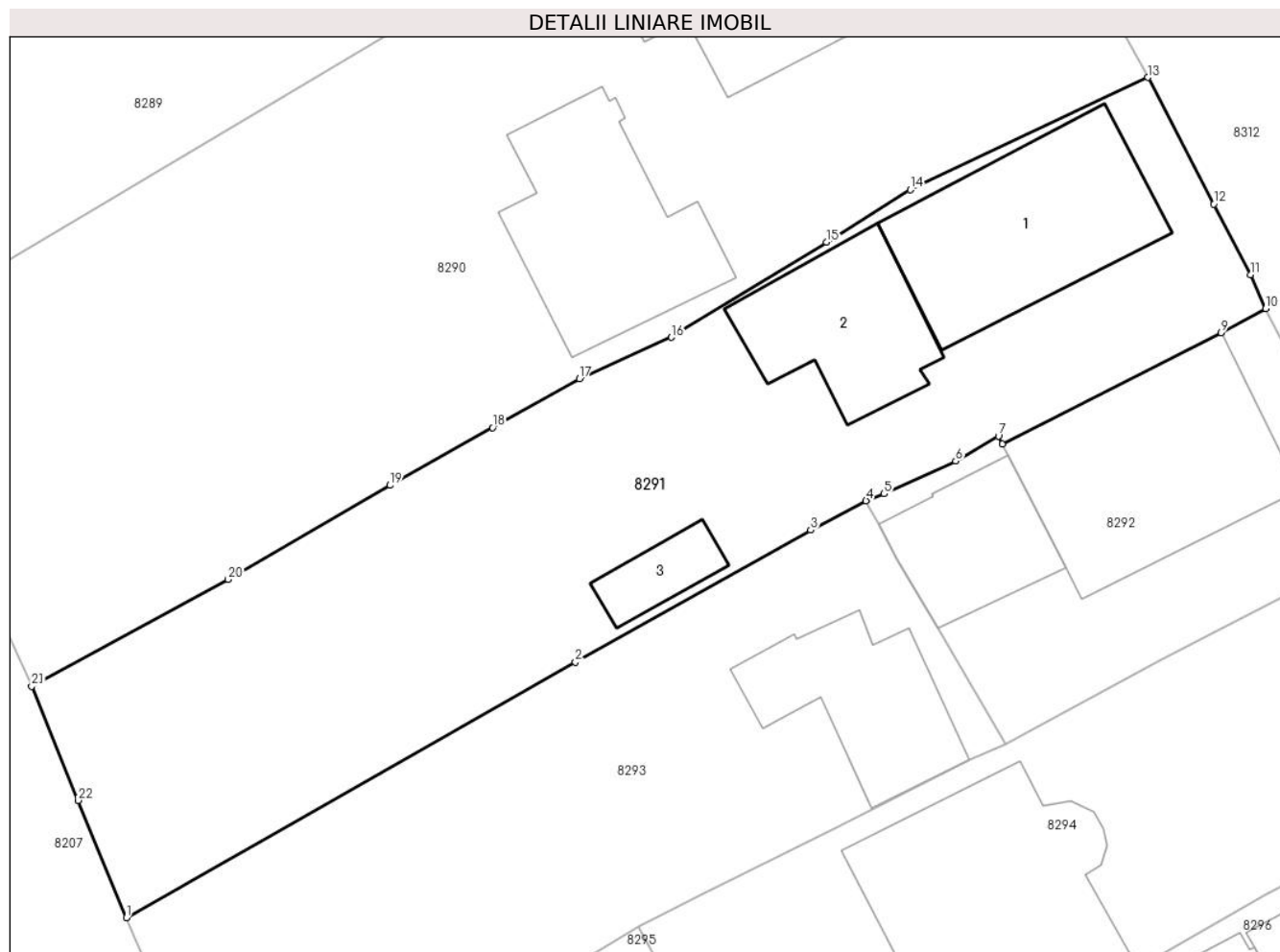
Inscrieri privind dezmembramintele dreptului de proprietate, drepturi reale de garanție și sarcini	Referințe
NU SUNT	

## Anexa Nr. 1 La Partea I

## Teren

Nr cadastral	Suprafața (mp)*	Observații / Referințe
30317	Din acte: 716 Masurata: 720	

\* Suprafața este determinată în planul de proiecție Stereo 70.



## Date referitoare la teren

Crt	Categorie folosință	Intravilan	Suprafața (mp)	Tarla	Parcelă	Nr. topo	Observații / Referințe
82 91	arabil	DA	288	T17	1072	-	
82 91	curți construcții	DA	431	T17	1071	-	

## Date referitoare la construcții

Crt	Număr	Destinație construcție	Supraf. (mp)	Situație juridică	Observații / Referințe
A1.1	30317-C1	construcții de locuințe	83	Cu acte	Nr. niveluri:1; S. construita la sol:83 mp; S. construita desfasurata:83 mp;
A1.2	30317-C2	construcții de locuințe	53	Cu acte	Nr. niveluri:1; S. construita la sol:53 mp; S. construita desfasurata:60 mp;
A1.3	30317-C3	construcții anexa	15	Cu acte	Nr. niveluri:2; S. construita la sol:15 mp; S. construita desfasurata:15 mp;

## Lungime Segmente

1) Valorile lungimilor segmentelor sunt obținute din proiecție în plan.

Punct început	X / Y	Punct sfârșit	X / Y	Lungime segment (** (m)	Punct început	X / Y	Punct sfârșit	X / Y	Lungime segment (** (m)
---------------	-------	---------------	-------	-------------------------	---------------	-------	---------------	-------	-------------------------

Punct început	X / Y	Punct sfârșit	X / Y	Lungime segment (** (m)
1	581.028,46 386.307,153	2	581.049,763 386.319,274	24.51
3	581.060,911 386.325,535	4	581.063,537 386.326,922	2.97
5	581.064,401 386.327,248	6	581.067,788 386.328,803	3.727
7	581.069,818 386.329,986	8	581.069,994 386.329,607	0.418
9	581.080,372 386.334,892	10	581.082,488 386.336,031	2.403
11	581.081,778 386.337,644	12	581.080,031 386.340,984	3.769
13	581.076,908 386.346,994	14	581.065,64 386.341,666	12.464
15	581.061,675 386.339,177	16	581.054,312 386.334,674	8.631
17	581.049,95 386.332,699	18	581.045,834 386.330,388	4.72
19	581.040,959 386.327,651	20	581.033,295 386.323,195	8.865
21	581.023,977 386.318,131	22	581.026,187 386.312,719	5.846

Punct început	X / Y	Punct sfârșit	X / Y	Lungime segment (** (m)
2	581.049,763 386.319,274	3	581.060,911 386.325,535	12.786
4	581.063,537 386.326,922	5	581.064,401 386.327,248	0.923
6	581.067,788 386.328,803	7	581.069,818 386.329,986	2.35
8	581.069,994 386.329,607	9	581.080,372 386.334,892	11.646
10	581.082,488 386.336,031	11	581.081,778 386.337,644	1.762
12	581.080,031 386.340,984	13	581.076,908 386.346,994	6.773
14	581.065,64 386.341,666	15	581.061,675 386.339,177	4.681
16	581.054,312 386.334,674	17	581.049,95 386.332,699	4.788
18	581.045,834 386.330,388	19	581.040,959 386.327,651	5.591
20	581.033,295 386.323,195	21	581.023,977 386.318,131	10.605
22	581.026,187 386.312,719	1	581.028,46 386.307,153	6.012

\*\* Lungimile segmentelor sunt determinate în planul de proiecție Stereo 70 și sunt rotunjite la 1 milimetru.

\*\*\* Distanța dintre puncte este formată din segmente cumulate ce sunt mai mici decât valoarea 1 milimetru.





**DATE DESPRE IMOBILUL NR. 8292**

Oficiul de Cadastru și Publicitate Imobiliară PRAHOVA  
Biroul de Cadastru și Publicitate Imobiliară Ploiești

**A. Partea I. Descrierea imobilului**

TEREN Intravilan

Adresa: Loc. Ploiestiori, Str Teleajenului, Nr. 164, Jud. Prahova

Nr. Crt	Nr cadastral Nr. topografic	Suprafața* (mp)	Observații / Referințe
A1	27419	Din acte: 250 Masurata: 263	Sector cadastral:20 Teren imprejmuit;

**Construcții**

Crt	Nr cadastral Nr. topografic	Adresa	Observații / Referințe
A1.1	27419-C1	Loc. Ploiestiori, Str Teleajenului, Nr. 164, Jud. Prahova	Nr. niveluri:1; S. construita la sol:40 mp; S. construita desfasurata:40 mp;
A1.2	27419-C2	Loc. Ploiestiori, Str Teleajenului, Nr. 164, Jud. Prahova	Nr. niveluri:2; S. construita la sol:96 mp; S. construita desfasurata:192 mp; Locuinta P+1E Sup. constr. desfasurata= 192mp(Sup. constr. etaj= 96mp)

**B. Partea II. Proprietari și acte**

Inscrieri privitoare la dreptul de proprietate și alte drepturi reale		Referințe
<b>76386 / 21/08/2017</b>		
Act Notarial nr. 1592, din 18/08/2017 emis de NP Botezatu Ioana Eleonora;		
B3	Intabulare, drept de PROPRIETATEcumarare ca bun comun, dobandit prin Conventie, cota actuala 1/1, cota initiala 1/1 1) VLAD SORIN 2) VLAD NATALIA	A1
B4	Intabulare, drept de PROPRIETATEcumparare ca bun comun, dobandit prin Conventie, cota actuala 1/1, cota initiala 1/1 1) VLAD SORIN 2) VLAD NATALIA	A1.1, A1.2

**C. Partea III. SARCINI**

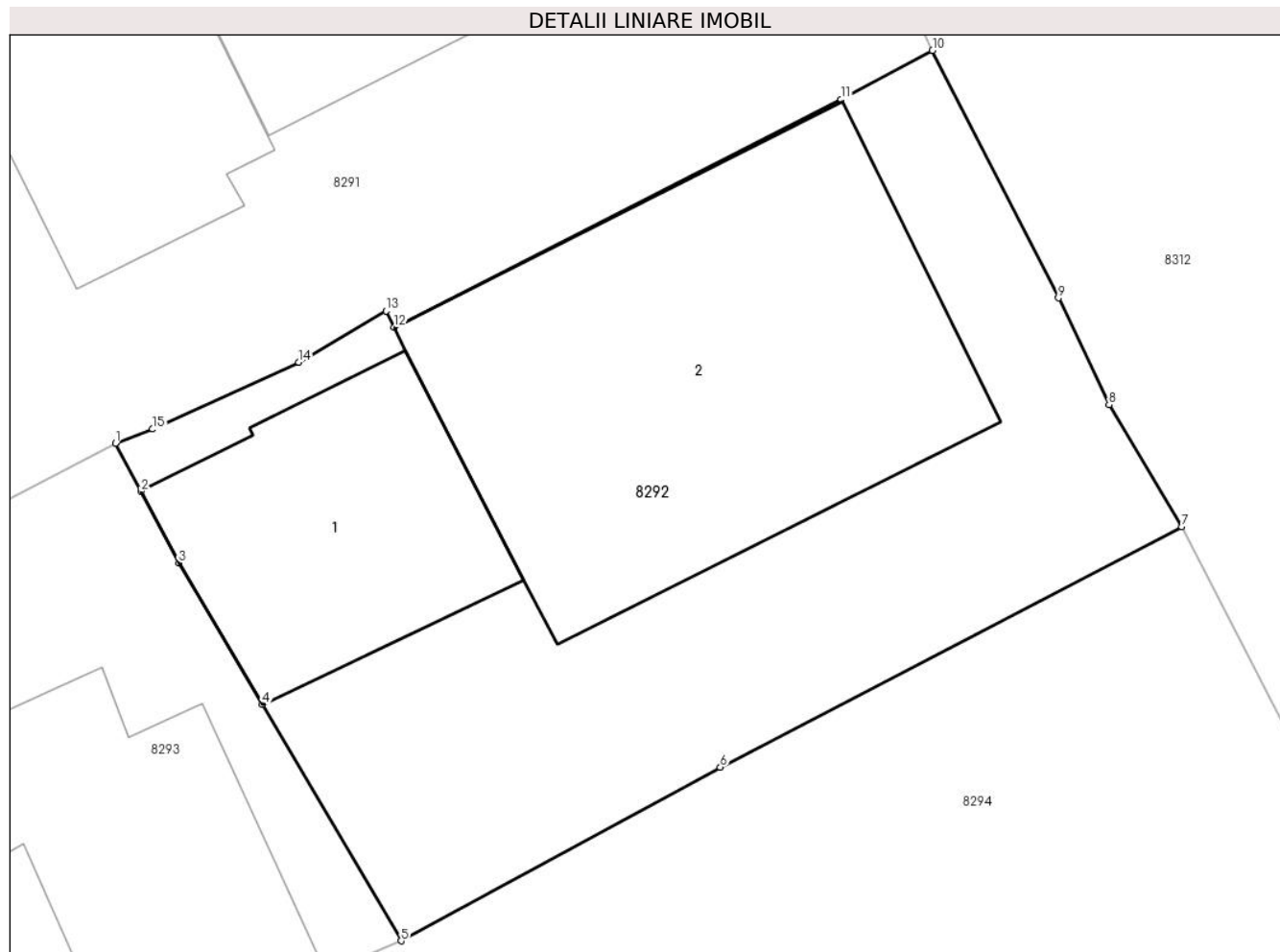
Inscrieri privind dezmembramintele dreptului de proprietate, drepturi reale de garanție și sarcini		Referințe
<b>55501 / 22/06/2017</b>		
Act Notarial nr. 6511, din 11/08/1979 emis de NOTARIATUL DE STAT JUDETEAN PRAHOVA (act administrativ nr 13920 din 17.12.1993, emis de CJPSDPAT;act administrativ nr 8416 din 20.06.2017, emis de PRIMARIA COM BLEJOI;act administrativ nr 9367 din 10.07.2017, emis de PRIMARIA COM. BLEJOI;act administrativ nr 47 din 29.12.1980, emis de CONSILIUL POPULAR AL COM. BLEJOI);		
C2	se radiaza obligatia de intretinere transcrisa in Registrul de Transcriptiuni si Inscriptiuni sub nr.4681/1979 si renotata sub C1	A1, A1.1, A1.2
<b>76386 / 21/08/2017</b>		
Act Notarial nr. 1592, din 18/08/2017 emis de NP Botezatu Ioana Eleonora;		
C3	Intabulare, drept de HABITATIEviagera 1) VLAD IORDAN 2) VLAD MARIA	A1.2
C4	Intabulare, drept de IPOTECA LEGALA, Valoare:0 reprezentand contravaloarea intretinerii 1) VLAD IORDAN 2) VLAD MARIA	A1, A1.1, A1.2

## Anexa Nr. 1 La Partea I

## Teren

Nr cadastral	Suprafața (mp)*	Observații / Referințe
27419	Din acte: 250 Masurata: 263	

\* Suprafața este determinată în planul de proiecție Stereo 70.



## Date referitoare la teren

Crt	Categorie folosință	Intra vilan	Suprafața (mp)	Tarla	Parcelă	Nr. topo	Observații / Referințe
82 92	curți construcții	DA	263	T17	1070	-	

## Date referitoare la construcții

Crt	Număr	Destinație construcție	Supraf. (mp)	Situație juridică	Observații / Referințe
A1.1	27419-C1	construcții de locuințe	40	Cu acte	Nr. niveluri:1; S. construita la sol:40 mp; S. construita desfasurata:40 mp;
A1.2	27419-C2	construcții de locuințe	96	Cu acte	Nr. niveluri:2; S. construita la sol:96 mp; S. construita desfasurata:192 mp; Locuinta P+1E Sup. constr. desfasurata= 192mp(Sup. constr. etaj= 96mp)

## Lungime Segmente

1) Valorile lungimilor segmentelor sunt obținute din proiecție în plan.

Punct început	X / Y	Punct sfârșit	X / Y	Lungime segment (** (m)
1	581.063,537 386.326,922	2	581.064,128 386.325,806	1.263

Punct început	X / Y	Punct sfârșit	X / Y	Lungime segment (** (m)
2	581.064,128 386.325,806	3	581.065,007 386.324,146	1.878
3	581.065,007 386.324,146	4	581.066,939 386.320,862	3.81
4	581.066,939 386.320,862	5	581.070,164 386.315,38	6.36
5	581.070,164 386.315,38	6	581.077,567 386.319,406	8.427
6	581.077,567 386.319,406	7	581.088,274 386.324,984	12.073
7	581.088,274 386.324,984	8	581.086,583 386.327,814	3.297
8	581.086,583 386.327,814	9	581.085,411 386.330,292	2.741
9	581.085,411 386.330,292	10	581.082,488 386.336,031	6.441
10	581.082,488 386.336,031	11	581.080,372 386.334,892	2.403
11	581.080,372 386.334,892	12	581.069,994 386.329,607	11.646
12	581.069,994 386.329,607	13	581.069,818 386.329,986	0.418
13	581.069,818 386.329,986	14	581.067,788 386.328,803	2.35
14	581.067,788 386.328,803	15	581.064,401 386.327,248	3.727
15	581.064,401 386.327,248	1	581.063,537 386.326,922	0.923

\*\* Lungimile segmentelor sunt determinate în planul de proiecție Stereo 70 și sunt rotunjite la 1 milimetru.

\*\*\* Distanța dintre puncte este formată din segmente cumulate ce sunt mai mici decât valoarea 1 milimetru.



**DATE DESPRE IMOBILUL NR. 8293**

Oficiul de Cadastru și Publicitate Imobiliară PRAHOVA  
Biroul de Cadastru și Publicitate Imobiliară Ploiești

**A. Partea I. Descrierea imobilului**

TEREN Intravilan

Adresa: Loc. Ploiestiori, Str Prahovei, Jud. Prahova

Nr. Crt	Nr cadastral Nr. topografic	Suprafața* (mp)	Observații / Referințe
A1	27428	Din acte: 527 Masurata: 520	Sector cadastral:20 Teren imprejmuit;

**Construcții**

Crt	Nr cadastral Nr. topografic	Adresa	Observații / Referințe
A1.1	27428-C1	Loc. Ploiestiori, Str Prahovei, Jud. Prahova	Nr. niveluri:1; S. construita la sol:52 mp; S. construita desfasurata:52 mp;

**B. Partea II. Proprietari și acte**

Inscrieri privitoare la dreptul de proprietate și alte drepturi reale		Referințe
<b>76380 / 21/08/2017</b>		
Act Notarial nr. 1592, din 18/08/2017 emis de NP Botezatu Ioana Eleonora;		
B3	Intabulare, drept de PROPRIETATEcumparare ca bun comun, dobandit prin Conventie, cota actuala 1/1, cota initiala 1/1 1) VLAD SORIN 2) VLAD NATALIA	A1
B4	Intabulare, drept de PROPRIETATEcumparare ca bun comun, dobandit prin Conventie, cota actuala 1/1, cota initiala 1/1 1) VLAD SORIN 2) VLAD NATALIA	A1.1

**C. Partea III. SARCINI**

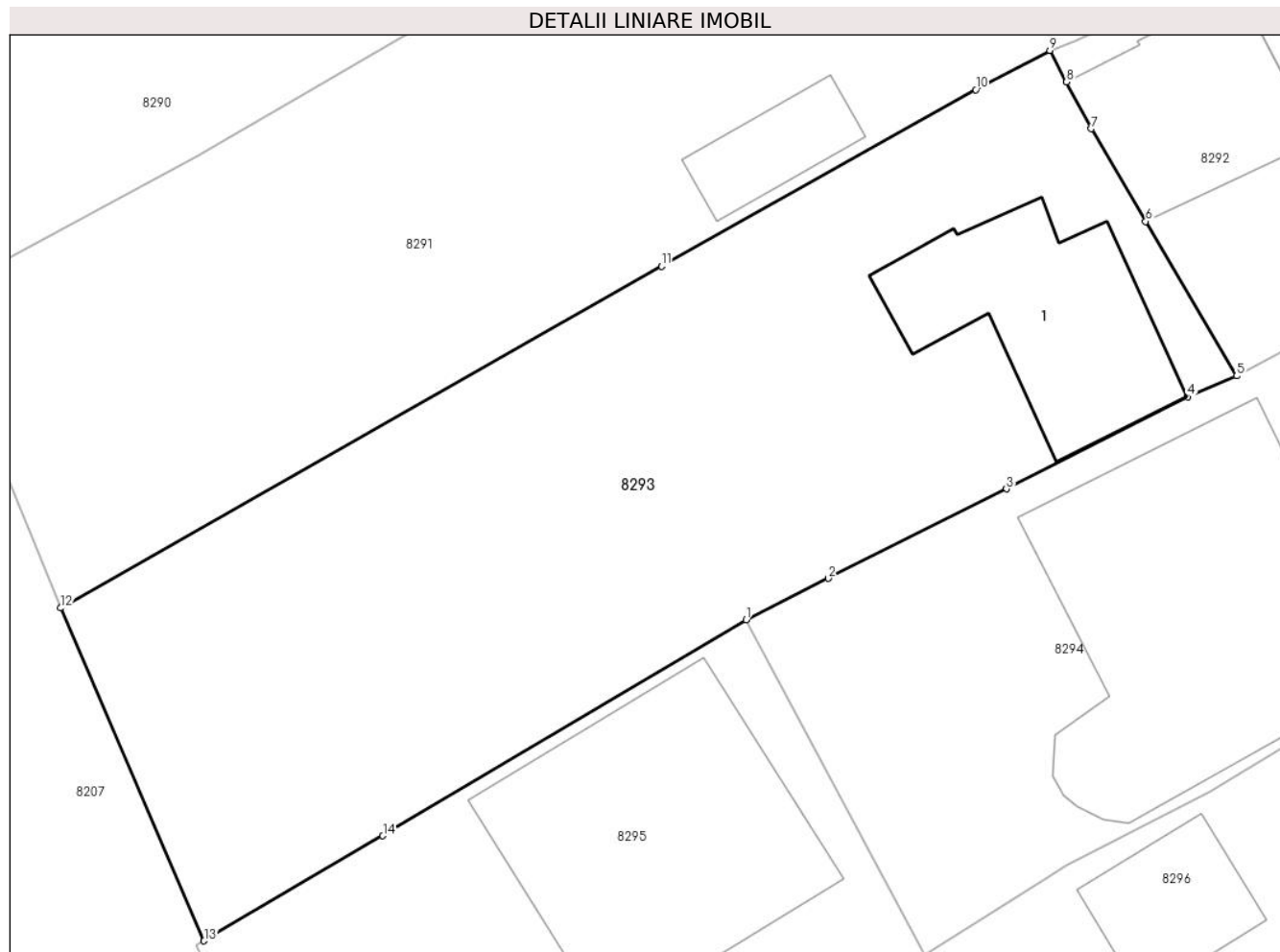
Inscrieri privind dezmembramintele dreptului de proprietate, drepturi reale de garanție și sarcini		Referințe
<b>55498 / 22/06/2017</b>		
Act Administrativ nr. DA 118182, din 10/02/1994 emis de CONSILIUL LOCAL BLEJOI (act notarial nr 6511 din 11.08.1979, emis de NOTARIATUL DE STAT JUDETEAN PRAHOVA);		
C1	se radiaza dreptul de intretinere transcris in Registrul de Transcriptiuni si Inscriptiuni sub nr.4681/1979 in favoarea lui VLAD GHEORGHE	A1, A1.1

## Anexa Nr. 1 La Partea I

## Teren

Nr cadastral	Suprafața (mp)*	Observații / Referințe
27428	Din acte: 527 Masurata: 520	

\* Suprafața este determinată în planul de proiecție Stereo 70.



## Date referitoare la teren

Crt	Categorie folosință	Intra vilan	Suprafața (mp)	Tarla	Parcelă	Nr. topo	Observații / Referințe
82 93	curți constructii	DA	520	T17	1069	-	

## Date referitoare la construcții

Crt	Număr	Destinație construcție	Supraf. (mp)	Situație juridică	Observații / Referințe
A1.1	27428-C1	constructii anexa	52	Cu acte	Nr. niveluri:1; S. construita la sol:52 mp; S. construita desfasurata:52 mp;

## Lungime Segmente

1) Valorile lungimilor segmentelor sunt obținute din proiecție în plan.

Punct început	X / Y	Punct sfârșit	X / Y	Lungime segment (** (m)
1	581.052,771 386.306,745	2	581.055,679 386.308,205	3.254
2	581.055,679 386.308,205	3	581.062,0 386.311,379	7.073
3	581.062,0 386.311,379	4	581.068,418 386.314,638	7.198

Punct început	X / Y	Punct sfârșit	X / Y	Lungime segment (** (m)
4	581.068,418 386.314,638	5	581.070,164 386.315,38	1.897
5	581.070,164 386.315,38	6	581.066,939 386.320,862	6.36
6	581.066,939 386.320,862	7	581.065,007 386.324,146	3.81
7	581.065,007 386.324,146	8	581.064,128 386.325,806	1.878
8	581.064,128 386.325,806	9	581.063,537 386.326,922	1.263
9	581.063,537 386.326,922	10	581.060,911 386.325,535	2.97
10	581.060,911 386.325,535	11	581.049,763 386.319,274	12.786
11	581.049,763 386.319,274	12	581.028,46 386.307,153	24.51
12	581.028,46 386.307,153	13	581.033,547 386.295,353	12.85
13	581.033,547 386.295,353	14	581.039,886 386.299,081	7.354
14	581.039,886 386.299,081	1	581.052,771 386.306,745	14.992

\*\* Lungimile segmentelor sunt determinate în planul de proiecție Stereo 70 și sunt rotunjite la 1 milimetru.

\*\*\* Distanța dintre puncte este formată din segmente cumulate ce sunt mai mici decât valoarea 1 milimetru.





**DATE DESPRE IMOBILUL NR. 8294**

Oficiul de Cadastru și Publicitate Imobiliară PRAHOVA  
Biroul de Cadastru și Publicitate Imobiliară Ploiești

**A. Partea I. Descrierea imobilului**

TEREN Intravilan

Nr. CF vechi:6256

Nr. cadastral vechi:11216

Adresa: Loc. Ploiestiori, Str Teleajenului, Nr. 166, Jud. Prahova

Nr. Crt	Nr cadastral Nr. topografic	Suprafața* (mp)	Observații / Referințe
A1	21825	Din acte: 500 Masurata: 498	Sector cadastral:20 Teren imprejmuit;

**Construcții**

Crt	Nr cadastral Nr. topografic	Adresa	Observații / Referințe
A1.2	21825-C2	Loc. Ploiestiori, Str Teleajenului, Nr. 166, Jud. Prahova	Nr. niveluri:2; S. construita la sol:124 mp; S. construita desfasurata:251 mp;

**B. Partea II. Proprietari și acte**

Inscrieri privitoare la dreptul de proprietate și alte drepturi reale		Referințe
<b>33824 / 19/05/2008</b>		
Act Notarial nr. 1561, din 16/05/2008 emis de NP MINEA OCTAVIAN;		
B0	Se infiintează cartea funciara nr. 6256 a unitatii administrativ teritoriale Blejoi , care cuprinde imobilul cu numarul cadastral 11216 descris la PI/A+1, rezultat din dezmembrarea imobilului cu numarul cadastral 10443 din cartea funciara nr. 4542 a aceleiasi unitati administrativ teritoriale.	A1
<b>33829 / 19/05/2008</b>		
Act Notarial nr. 1562, din 16/05/2008 emis de NP MINEA OCTAVIAN;		
B3	Intabulare, drept de PROPRIETATE, dobandit prin Conventie, cota actuala 1/1, cota initiala 1/1 1) COMAN-DUMITRU VLAD-FLORIAN 2) COMAN-DUMITRU GEORGIANA-ALINA	A1
<b>39563 / 09/06/2008</b>		
Act Notarial nr. 1697, din 05/06/2008 emis de NP MINEA O.;		
B5	se noteaza actul aditional aut. sub nr.1697/05.06.2008, de notarul public Minea Octavian la contractul de vanzare cumparare aut. sub nr.1562/16.05.2008 de notarul public Minea Octavian.	A1
<b>67352 / 24/07/2017</b>		
Act Administrativ nr. 66433, din 20/07/2017 emis de OCPI PRAHOVA;		
B6	se noteaza repositionarea imobilului conform documentatiei tehnice avizate	A1
/		
Act Administrativ nr. 129, din 16/06/2008 emis de PRIMARIA COMUNEI BLEJOI;		
B7	Intabulare, drept de PROPRIETATE, dobandit prin Construire, cota actuala 1/1, cota initiala 1/1 1) COMAN-DUMITRU VLAD-FLORIAN 2) COMAN-DUMITRU GEORGIANA-ALINA	A1.2

**C. Partea III. SARCINI .**

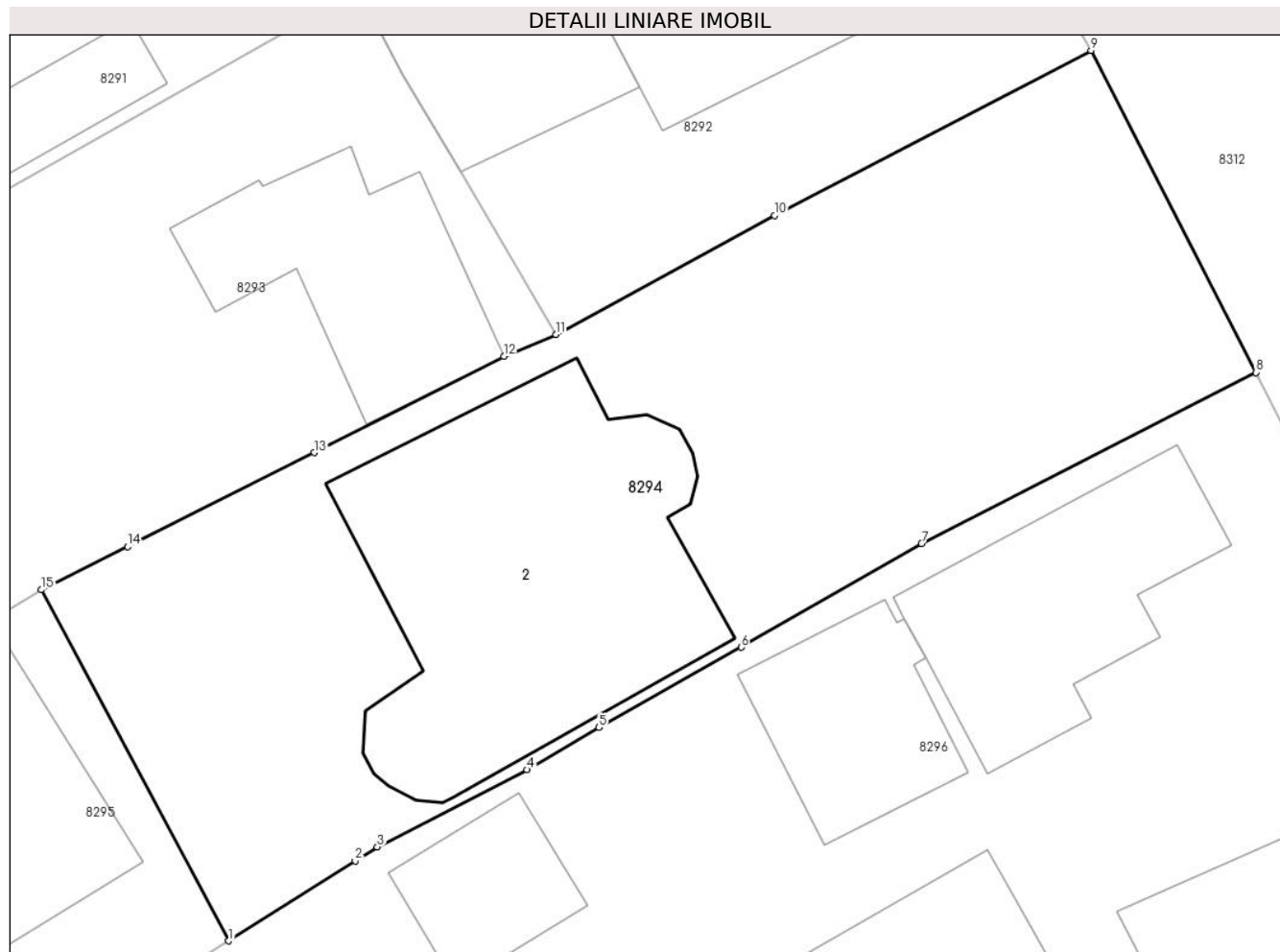
Inscrieri privind dezmembramintele dreptului de proprietate, drepturi reale de garanție și sarcini	Referințe
NU SUNT	

## Anexa Nr. 1 La Partea I

## Teren

Nr cadastral	Suprafața (mp)*	Observații / Referințe
21825	Din acte: 500 Masurata: 498	

\* Suprafața este determinată în planul de proiecție Stereo 70.



## Date referitoare la teren

Crt	Categorie folosință	Intra vilan	Suprafața (mp)	Tarla	Parcelă	Nr. topo	Observații / Referințe
82 94	curți construcții	DA	498	T17	1067	-	

## Date referitoare la construcții

Crt	Număr	Destinație construcție	Supraf. (mp)	Situație juridică	Observații / Referințe
A1.2	21825-C2	construcții de locuințe	124	Cu acte	Nr. niveluri:2; S. construita la sol:124 mp; S. construita desfasurata:251 mp;

## Lungime Segmente

1) Valorile lungimilor segmentelor sunt obținute din proiecție în plan.

Punct început	X / Y	Punct sfârșit	X / Y	Lungime segment (** (m)
1	581.059,101 386.294,87	2	581.063,379 386.297,57	5.059
2	581.063,379 386.297,57	3	581.064,13 386.298,044	0.888
3	581.064,13 386.298,044	4	581.069,195 386.300,656	5.699

Punct început	X / Y	Punct sfârșit	X / Y	Lungime segment (** (m)
4	581.069,195 386.300,656	5	581.071,628 386.302,083	2.821
5	581.071,628 386.302,083	6	581.076,436 386.304,799	5.522
6	581.076,436 386.304,799	7	581.082,542 386.308,299	7.038
7	581.082,542 386.308,299	8	581.093,843 386.314,094	12.7
8	581.093,843 386.314,094	9	581.088,274 386.324,984	12.231
9	581.088,274 386.324,984	10	581.077,567 386.319,406	12.073
10	581.077,567 386.319,406	11	581.070,164 386.315,38	8.427
11	581.070,164 386.315,38	12	581.068,418 386.314,638	1.897
12	581.068,418 386.314,638	13	581.062,0 386.311,379	7.198
13	581.062,0 386.311,379	14	581.055,679 386.308,205	7.073
14	581.055,679 386.308,205	15	581.052,771 386.306,745	3.254
15	581.052,771 386.306,745	1	581.059,101 386.294,87	13.457

\*\* Lungimile segmentelor sunt determinate în planul de proiecție Stereo 70 și sunt rotunjite la 1 milimetru.

\*\*\* Distanța dintre puncte este formată din segmente cumulate ce sunt mai mici decât valoarea 1 milimetru.



**DATE DESPRE IMOBILUL NR. 8295**

Oficiul de Cadastru și Publicitate Imobiliară PRAHOVA  
Biroul de Cadastru și Publicitate Imobiliară Ploiești

**A. Partea I. Descrierea imobilului**

TEREN Intravilan

Nr. CF vechi:6257

Nr. cadastral vechi:11217

Adresa: Loc. Ploiestiori, Nr. 41, Jud. Prahova

Nr. Crt	Nr cadastral Nr. topografic	Suprafața* (mp)	Observații / Referințe
A1	21826	313	Sector cadastral:20 Teren imprejmuit;

**B. Partea II. Proprietari și acte**

Inscrieri privitoare la dreptul de proprietate și alte drepturi reale		Referințe
<b>33824 / 19/05/2008</b>		
Act Notarial nr. 1561, din 16/05/2008 emis de NP MINEA OCTAVIAN;		
B0	Se infiintează cartea funciara nr. 6257 a unitatii administrativ teritoriale Blejoi , care cuprinde imobilul cu numarul cadastral 11217 descris la PI/A+1, rezultat din dezmembrarea imobilului cu numarul cadastral 10443 din cartea funciara nr. 4542 a aceleiasi unitati administrativ teritoriale.	A1
Act Administrativ nr. 20442, din 15/08/1994 emis de COM.JUD.PTR.APLICARE;		
B1	Intabulare, drept de PROPRIETATE, dobandit prin Reconstituire, cota actuala 1/1, cota initiala 1/1 1) VLAD MARIA	A1
<b>67363 / 24/07/2017</b>		
Act Administrativ nr. 66436, din 20/07/2017 emis de OCPI Prahova;		
B2	se repositioneaza imobilul conform documentatiei cadastrale anexate	A1

**C. Partea III. SARCINI .**

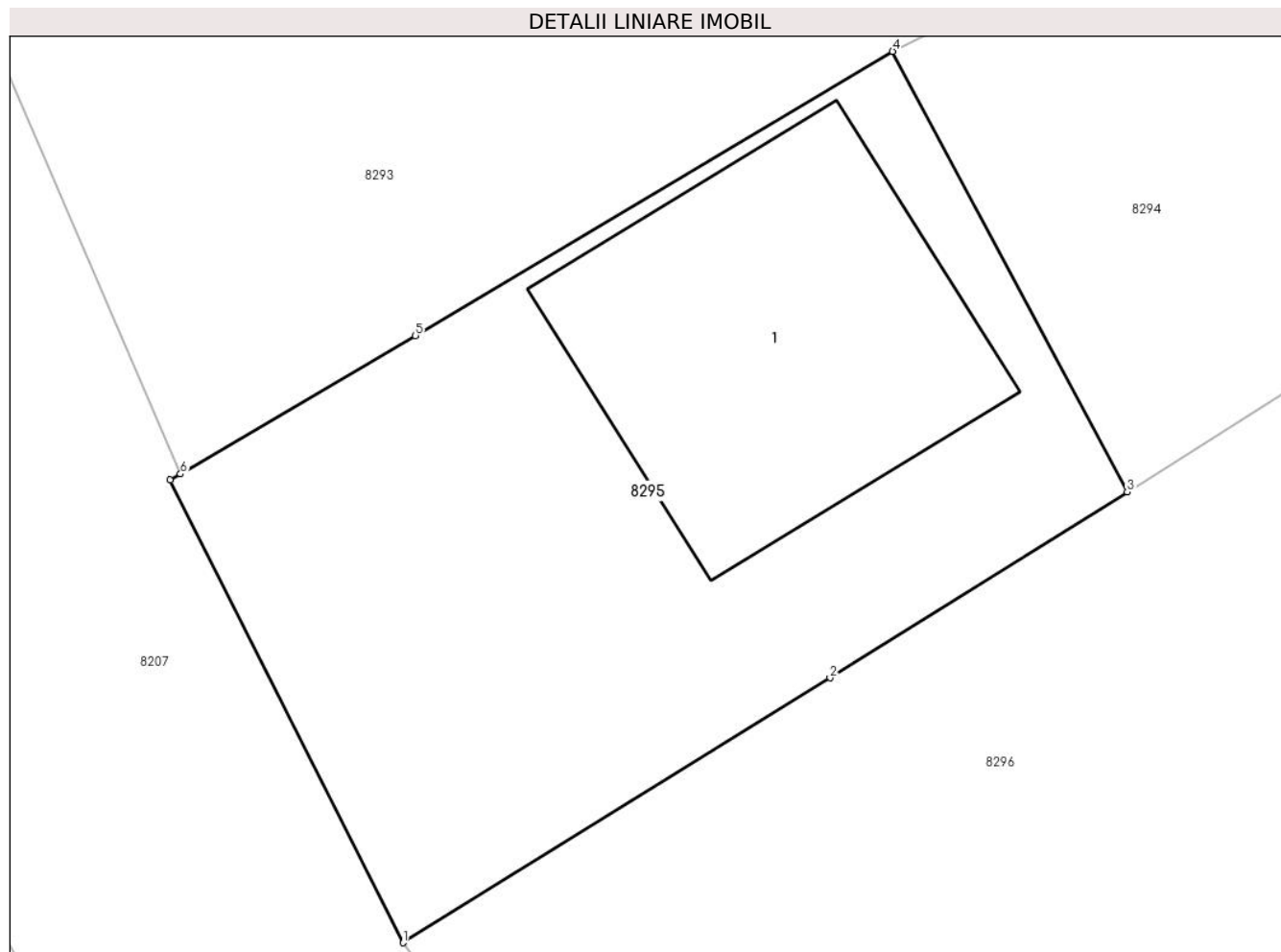
Inscrieri privind dezmembramintele dreptului de proprietate, drepturi reale de garanție și sarcini	Referințe
NU SUNT	

## Anexa Nr. 1 La Partea I

## Teren

Nr cadastral	Suprafața (mp)*	Observații / Referințe
21826	313	

\* Suprafața este determinată în planul de proiecție Stereo 70.



## Date referitoare la teren

Crt	Categorie folosință	Intra vilan	Suprafața (mp)	Tarla	Parcelă	Nr. topo	Observații / Referințe
82 95	curți construcții	DA	313	T17	1068	-	

## Date referitoare la construcții

Crt	Număr	Destinație construcție	Supraf. (mp)	Situație juridică	Observații / Referințe
A1.1	21826-C1	construcții de locuințe	91	Fara acte	Nr. niveluri:1; S. construita la sol:91 mp; S. construita desfasurata:91 mp;

## Lungime Segmente

1) Valorile lungimilor segmentelor sunt obținute din proiecție în plan.

Punct început	X / Y	Punct sfârșit	X / Y	Lungime segment (** (m)
1	581.039,552 386.282,712	2	581.051,082 386.289,853	13.562
2	581.051,082 386.289,853	3	581.059,101 386.294,87	9.459
3	581.059,101 386.294,87	4	581.052,771 386.306,745	13.457
4	581.052,771 386.306,745	5	581.039,886 386.299,081	14.992

Punct început	X / Y	Punct sfârșit	X / Y	Lungime segment (** (m)
5	581.039,886 386.299,081	6	581.033,547 386.295,353	7.354
6	581.033,547 386.295,353	7	581.033,271 386.295,191	0.32
7	581.033,271 386.295,191	1	581.039,552 386.282,712	13.971

\*\* Lungimile segmentelor sunt determinate în planul de proiecție Stereo 70 și sunt rotunjite la 1 milimetru.

\*\*\* Distanța dintre puncte este formată din segmente cumulate ce sunt mai mici decât valoarea 1 milimetru.





**DATE DESPRE IMOBILUL NR. 8296**

Oficiul de Cadastru și Publicitate Imobiliară PRAHOVA  
Biroul de Cadastru și Publicitate Imobiliară Ploiești

**A. Partea I. Descrierea imobilului**

TEREN Intravilan

Adresa: Loc. Ploiestiori, Str Teleajenului, Nr. 168, Jud. Prahova

Nr. Crt	Nr cadastral Nr. topografic	Suprafața* (mp)	Observații / Referințe
A1		Din acte: 1.159 Masurata: 1.179	Sector cadastral:20 Teren imprejmuit;

**Construcții**

Crt	Nr cadastral Nr. topografic	Adresa	Observații / Referințe
A1.1		Loc. Ploiestiori, Str Teleajenului, Nr. 168, Jud. Prahova	Nr. niveluri:2; S. construita la sol:59 mp; S. construita desfasurata:64 mp; Locuinta P+Beci
A1.2		Loc. Ploiestiori, Str Teleajenului, Nr. 168, Jud. Prahova	Nr. niveluri:1; S. construita la sol:36 mp; S. construita desfasurata:36 mp; Locuinta P
A1.3		Loc. Ploiestiori, Str Teleajenului, Nr. 168, Jud. Prahova	Nr. niveluri:1; S. construita la sol:69 mp; S. construita desfasurata:69 mp; Locuinta P
A1.4		Loc. Ploiestiori, Str Teleajenului, Nr. 168, Jud. Prahova	Nr. niveluri:1; S. construita la sol:36 mp; S. construita desfasurata:36 mp; Anexa P
A1.5		Loc. Ploiestiori, Str Teleajenului, Nr. 168, Jud. Prahova	Nr. niveluri:1; S. construita la sol:23 mp; S. construita desfasurata:23 mp; Anexa P

**B. Partea II. Proprietari și acte**

Inscrieri privitoare la dreptul de proprietate și alte drepturi reale		Referințe
/		
Act Administrativ nr. 13998, din 21/04/1994 emis de CJPSDDPAT;		
B1	Intabulare, drept de PROPRIETATE, dobandit prin Reconstituire, cota actuala 1/1, cota initiala 1/1 1) ION STELIAN	A1
Act Administrativ nr. 3671, din 26/02/2024 emis de PRIMARIA COMUNEI BLEJOI;		
B2	Intabulare, drept de PROPRIETATE, dobandit prin Construire, cota actuala 1/1, cota initiala 1/1 1) ION STELIAN	A1.1, A1.2, A1.3, A1.4, A1.5

**C. Partea III. SARCINI .**

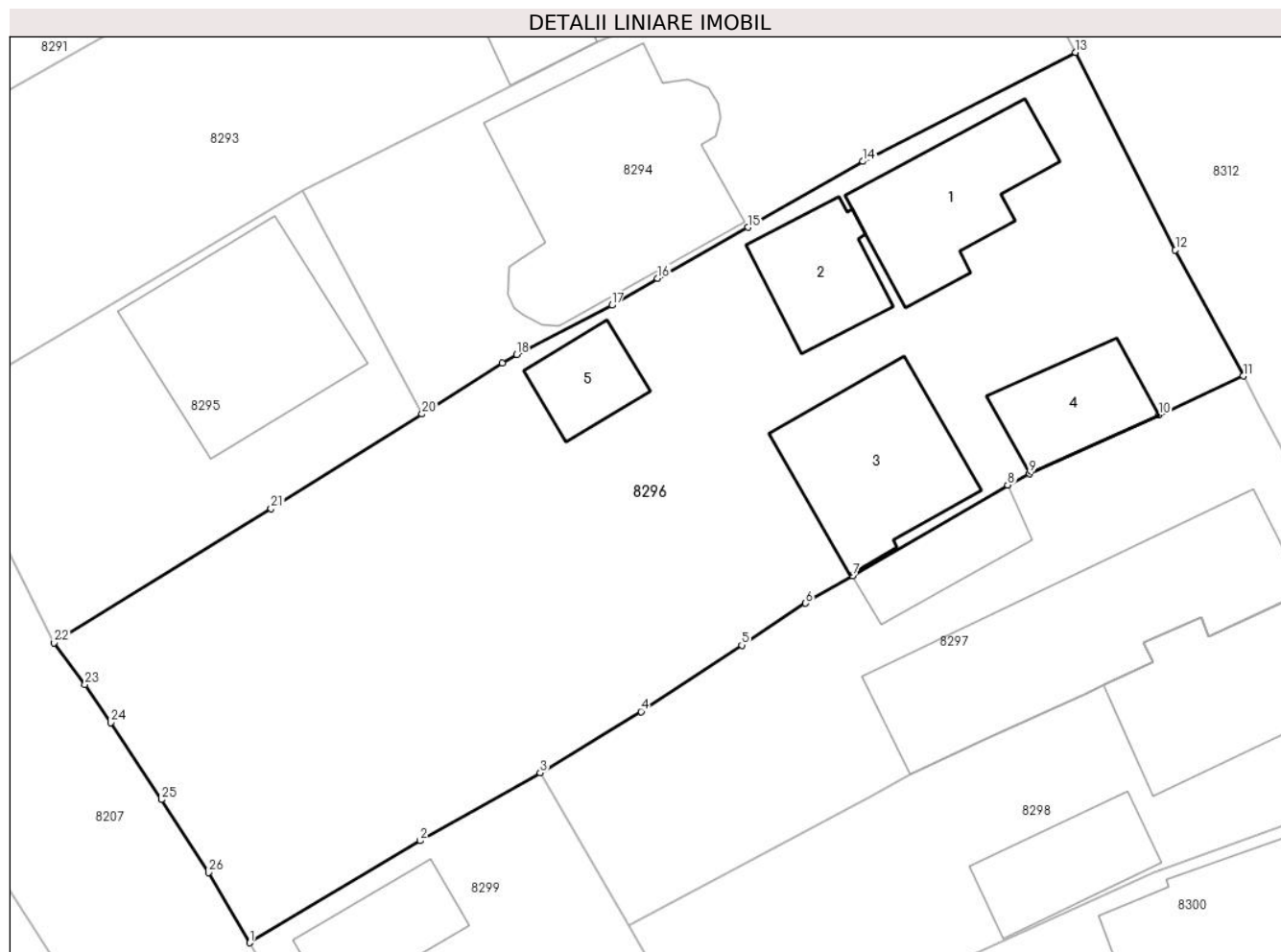
Inscrieri privind dezmembramintele dreptului de proprietate, drepturi reale de garanție și sarcini	Referințe
NU SUNT	

## Anexa Nr. 1 La Partea I

## Teren

Nr cadastral	Suprafața (mp)*	Observații / Referințe
	Din acte: 1.159 Masurata: 1.179	

\* Suprafața este determinată în planul de proiecție Stereo 70.



## Date referitoare la teren

Crt	Categorie folosință	Intra vilan	Suprafața (mp)	Tarla	Parcelă	Nr. topo	Observații / Referințe
82 96	arabil	DA	556	T17	1064,1065	-	
82 96	curti constructii	DA	623	T17	1066	-	

## Date referitoare la construcții

Crt	Număr	Destinație construcție	Supraf. (mp)	Situație juridică	Observații / Referințe
A1.1		construcții de locuințe	59	Cu acte	Nr. niveluri:2; S. construita la sol:59 mp; S. construita desfasurata:64 mp; Locuinta P+Beci
A1.2		construcții de locuințe	36	Cu acte	Nr. niveluri:1; S. construita la sol:36 mp; S. construita desfasurata:36 mp; Locuinta P
A1.3		construcții de locuințe	69	Cu acte	Nr. niveluri:1; S. construita la sol:69 mp; S. construita desfasurata:69 mp; Locuinta P
A1.4		construcții anexa	36	Cu acte	Nr. niveluri:1; S. construita la sol:36 mp; S. construita desfasurata:36 mp; Anexa P
A1.5		construcții anexa	23	Cu acte	Nr. niveluri:1; S. construita la sol:23 mp; S. construita desfasurata:23 mp; Anexa P

## Lungime Segmente

1) Valorile lungimilor segmentelor sunt obținute din proiecție în plan.

Punct început	X / Y	Punct sfârșit	X / Y	Lungime segment (** (m)
1	581.049,943 386.266,77	2	581.059,005 386.272,191	10.56
3	581.065,388 386.275,8	4	581.070,751 386.279,061	6.277
5	581.076,104 386.282,585	6	581.079,489 386.284,813	4.052
7	581.081,989 386.286,275	8	581.090,236 386.291,1	9.555
9	581.091,391 386.291,697	10	581.098,275 386.294,821	7.56
11	581.102,754 386.296,891	12	581.099,15 386.303,6	7.616
13	581.093,843 386.314,094	14	581.082,542 386.308,299	12.7
15	581.076,436 386.304,799	16	581.071,628 386.302,083	5.522
17	581.069,195 386.300,656	18	581.064,13 386.298,044	5.699
19	581.063,379 386.297,57	20	581.059,101 386.294,87	5.059
21	581.051,082 386.289,853	22	581.039,552 386.282,712	13.562
23	581.041,193 386.280,491	24	581.042,56 386.278,465	2.444
25	581.045,243 386.274,377	26	581.047,747 386.270,502	4.614

Punct început	X / Y	Punct sfârșit	X / Y	Lungime segment (** (m)
2	581.059,005 386.272,191	3	581.065,388 386.275,8	7.333
4	581.070,751 386.279,061	5	581.076,104 386.282,585	6.409
6	581.079,489 386.284,813	7	581.081,989 386.286,275	2.896
8	581.090,236 386.291,1	9	581.091,391 386.291,697	1.3
10	581.098,275 386.294,821	11	581.102,754 386.296,891	4.934
12	581.099,15 386.303,6	13	581.093,843 386.314,094	11.76
14	581.082,542 386.308,299	15	581.076,436 386.304,799	7.038
16	581.071,628 386.302,083	17	581.069,195 386.300,656	2.821
18	581.064,13 386.298,044	19	581.063,379 386.297,57	0.888
20	581.059,101 386.294,87	21	581.051,082 386.289,853	9.459
22	581.039,552 386.282,712	23	581.041,193 386.280,491	2.761
24	581.042,56 386.278,465	25	581.045,243 386.274,377	4.89
26	581.047,747 386.270,502	1	581.049,943 386.266,77	4.33

\*\* Lungimile segmentelor sunt determinate în planul de proiecție Stereo 70 și sunt rotunjite la 1 milimetru.

\*\*\* Distanța dintre puncte este formată din segmente cumulate ce sunt mai mici decât valoarea 1 milimetru.



**DATE DESPRE IMOBILUL NR. 8297**

Oficiul de Cadastru și Publicitate Imobiliară PRAHOVA  
Biroul de Cadastru și Publicitate Imobiliară Ploiești

**A. Partea I. Descrierea imobilului**

TEREN Intravilan

Nr. CF vechi:516  
Nr. cadastral vechi:704/1

Adresa: Loc. Ploiestiori, Str Teleajenului, Nr. 170, Jud. Prahova

Nr. Crt	Nr cadastral Nr. topografic	Suprafața* (mp)	Observații / Referințe
A1	26902	463	Sector cadastral:20 Teren imprejmuit;

**Construcții**

Crt	Nr cadastral Nr. topografic	Adresa	Observații / Referințe
A1.1	26902-C1	Loc. Ploiestiori, Str Teleajenului, Nr. 170, Jud. Prahova	Nr. niveluri:3; S. construita la sol:134 mp; S. construita desfasurata:275 mp; Locuinta P+1+Beci
A1.2	26902-C2	Loc. Ploiestiori, Nr. 170, Jud. Prahova	Nr. niveluri:1; S. construita la sol:29 mp; S. construita desfasurata:29 mp;

**B. Partea II. Proprietari și acte**

Inscrieri privitoare la dreptul de proprietate și alte drepturi reale		Referințe
<b>3973 / 09/04/2003</b>		
Act Notarial nr. 894, din 02/04/2003 emis de NP LUPU MARIA LUIZA;		
B1	Intabulare, drept de PROPRIETATE, dobandit prin Conventie, cota actuala 1/1, cota initiala 1/1 1) ȘPERLEA RODICA-ELENA <i>OBSERVATII: (provenita din conversia CF 516)</i>	A1, A1.1, A1.2

**C. Partea III. SARCINI .**

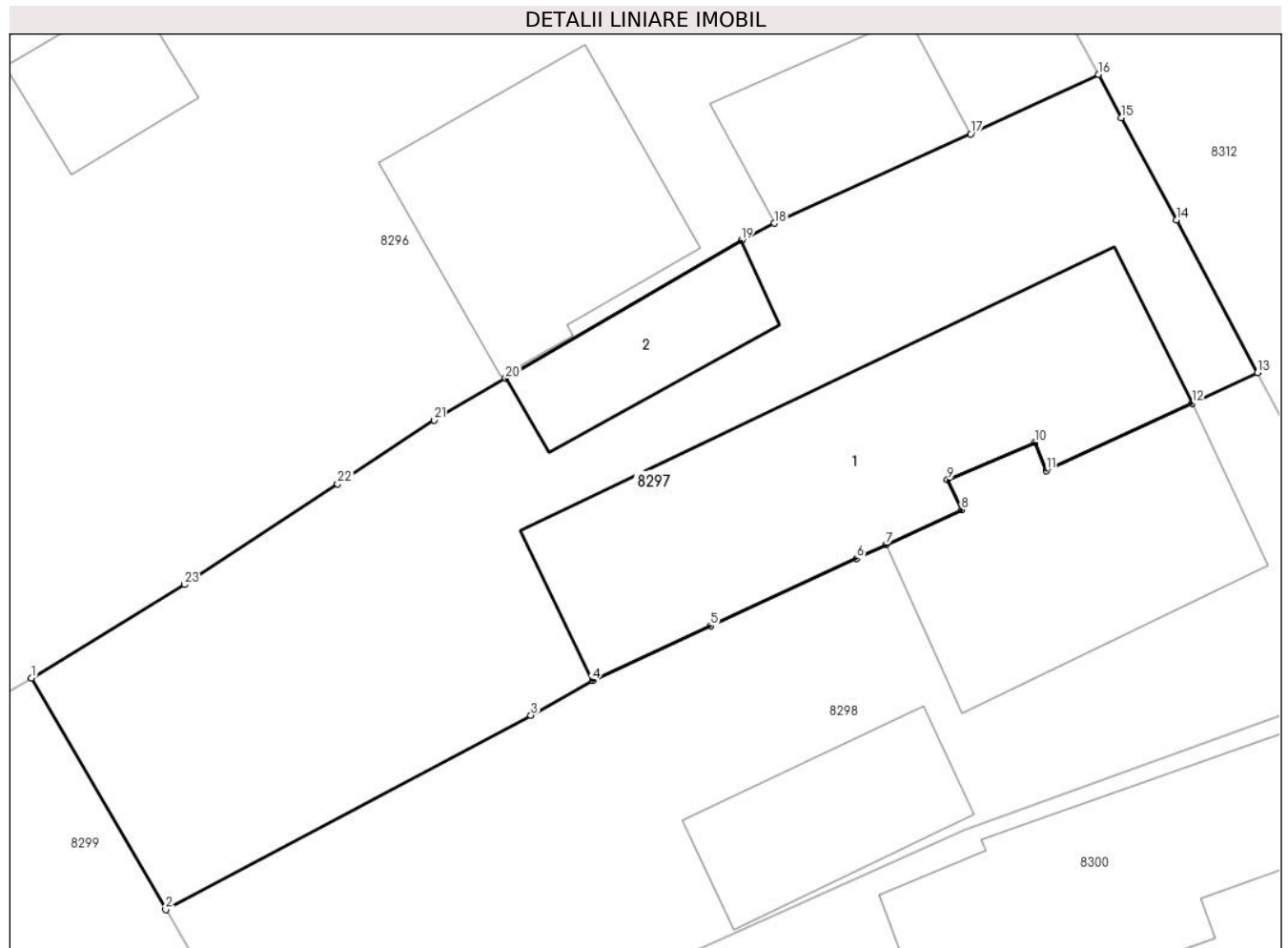
Inscrieri privind dezmembramintele dreptului de proprietate, drepturi reale de garanție și sarcini	Referințe
NU SUNT	

## Anexa Nr. 1 La Partea I

## Teren

Nr cadastral	Suprafața (mp)*	Observații / Referințe
26902	463	

\* Suprafața este determinată în planul de proiecție Stereo 70.



## Date referitoare la teren

Crt	Categorie folosință	Intravilan	Suprafața (mp)	Tarla	Parcelă	Nr. topo	Observații / Referințe
82 97	curți construcții	DA	463	T17	1061	-	

## Date referitoare la construcții

Crt	Număr	Destinație construcție	Supraf. (mp)	Situație juridică	Observații / Referințe
A1.1	26902-C1	construcții de locuințe	134	Cu acte	Nr. niveluri:3; S. construita la sol:134 mp; S. construita desfasurata:275 mp; Locuinta P+1+Beci
A1.2	26902-C2	construcții anexa	29	Cu acte	Nr. niveluri:1; S. construita la sol:29 mp; S. construita desfasurata:29 mp;

## Lungime Segmente

1) Valorile lungimilor segmentelor sunt obținute din proiecție în plan.

Punct început	X / Y	Punct sfârșit	X / Y	Lungime segment (** (m)
1	581.065,388 386.275,8	2	581.070,089 386.267,702	9.364
3	581.082,876 386.274,492	4	581.085,03 386.275,704	2.472

Punct început	X / Y	Punct sfârșit	X / Y	Lungime segment (** (m)
2	581.070,089 386.267,702	3	581.082,876 386.274,492	14.478
4	581.085,03 386.275,704	5	581.089,167 386.277,617	4.558

Punct început	X / Y	Punct sfârșit	X / Y	Lungime segment (** (m)
5	581.089,167 386.277,617	6	581.094,282 386.279,974	5.632
7	581.095,31 386.280,456	8	581.097,947 386.281,675	2.905
9	581.097,459 386.282,729	10	581.100,521 386.284,041	3.331
11	581.100,917 386.283,048	12	581.106,018 386.285,406	5.62
13	581.108,315 386.286,468	14	581.105,481 386.291,811	6.048
15	581.103,54 386.295,384	16	581.102,754 386.296,891	1.7
17	581.098,275 386.294,821	18	581.091,391 386.291,697	7.56
19	581.090,236 386.291,1	20	581.081,989 386.286,275	9.555
21	581.079,489 386.284,813	22	581.076,104 386.282,585	4.052
23	581.070,751 386.279,061	1	581.065,388 386.275,8	6.277

Punct început	X / Y	Punct sfârșit	X / Y	Lungime segment (** (m)
6	581.094,282 386.279,974	7	581.095,31 386.280,456	1.135
8	581.097,947 386.281,675	9	581.097,459 386.282,729	1.161
10	581.100,521 386.284,041	11	581.100,917 386.283,048	1.069
12	581.106,018 386.285,406	13	581.108,315 386.286,468	2.531
14	581.105,481 386.291,811	15	581.103,54 386.295,384	4.066
16	581.102,754 386.296,891	17	581.098,275 386.294,821	4.934
18	581.091,391 386.291,697	19	581.090,236 386.291,1	1.3
20	581.081,989 386.286,275	21	581.079,489 386.284,813	2.896
22	581.076,104 386.282,585	23	581.070,751 386.279,061	6.409

\*\* Lungimile segmentelor sunt determinate în planul de proiecție Stereo 70 și sunt rotunjite la 1 milimetru.

\*\*\* Distanța dintre puncte este formată din segmente cumulate ce sunt mai mici decât valoarea 1 milimetru.





**DATE DESPRE IMOBILUL NR. 8298**

Oficiul de Cadastru și Publicitate Imobiliară PRAHOVA  
Biroul de Cadastru și Publicitate Imobiliară Ploiești

**A. Partea I. Descrierea imobilului**

TEREN Intravilan

Nr. CF vechi:446  
Nr. cadastral vechi:704

Adresa: Loc. Ploiestiori, Str Teleajenului, Nr. 170A, Jud. Prahova

Nr. Crt	Nr cadastral Nr. topografic	Suprafața* (mp)	Observații / Referințe
A1	27449	Din acte: 457 Masurata: 445	Sector cadastral:20 Teren imprejmuit;

**Construcții**

Crt	Nr cadastral Nr. topografic	Adresa	Observații / Referințe
A1.1	27449-C1	Loc. Ploiestiori, Str Teleajenului, Nr. 170A, Jud. Prahova	Nr. niveluri:1; S. construita la sol:79 mp; S. construita desfasurata:80 mp; Locuinta P

**B. Partea II. Proprietari și acte**

Inscrieri privitoare la dreptul de proprietate și alte drepturi reale		Referințe
<b>8091 / 03/10/2002</b>		
Contract De Vanzare Cumparare nr. 1462, din 12/06/2002 emis de NP LUPU MARIA LUIZA;		
B1	Intabulare, drept de PROPRIETATEcumparare ca bun propriu, dobandit prin Conventie, cota actuala 1/1, cota initiala 1/1 1) MIHAI ADRIAN	A1
B2	Intabulare, drept de PROPRIETATEcumparare ca bun propriu, dobandit prin Conventie, cota actuala 1/1, cota initiala 1/1 1) MIHAI ADRIAN	A1.1

**C. Partea III. SARCINI .**

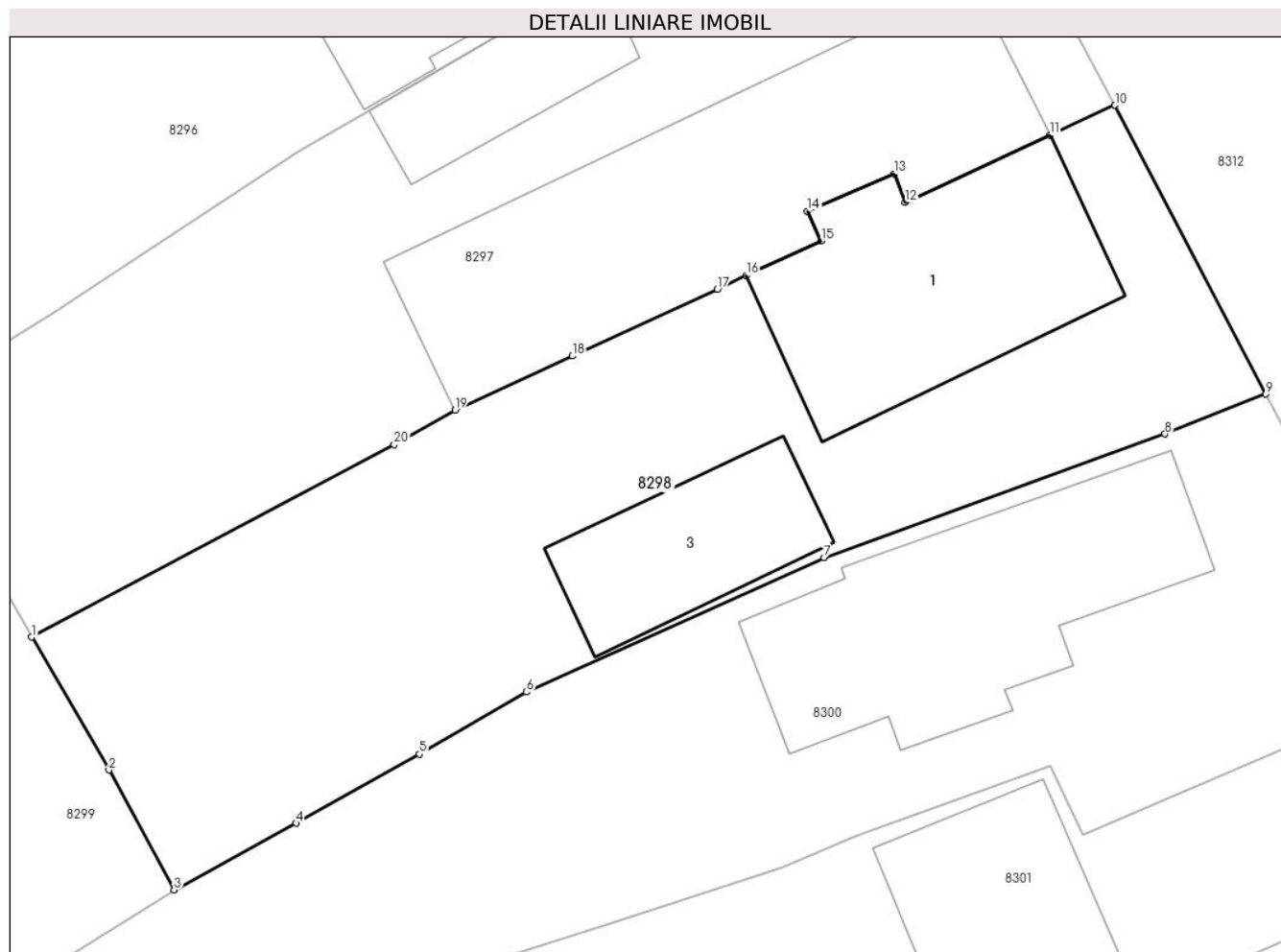
Inscrieri privind dezmembramintele dreptului de proprietate, drepturi reale de garanție și sarcini	Referințe
NU SUNT	

## Anexa Nr. 1 La Partea I

## Teren

Nr cadastral	Suprafața (mp)*	Observații / Referințe
27449	Din acte: 457 Masurata: 445	

\* Suprafața este determinată în planul de proiecție Stereo 70.



## Date referitoare la teren

Crt	Categorie folosință	Intra vilan	Suprafața (mp)	Tarla	Parcelă	Nr. topo	Observații / Referințe
8298	curți constructii	DA	445	T17	1061	-	

## Date referitoare la construcții

Crt	Număr	Destinație construcție	Supraf. (mp)	Situație juridică	Observații / Referințe
A1.1	27449-C1	construcții de locuințe	79	Cu acte	Nr. niveluri:1; S. construita la sol:79 mp; S. construita desfasurata:80 mp; Locuinta P
A1.3	27449-C3	construcții anexa	39	Fara acte	Nr. niveluri:1; S. construita la sol:39 mp; S. construita desfasurata:39 mp;

## Lungime Segmente

1) Valorile lungimilor segmentelor sunt obținute din proiecție în plan.

Punct început	X / Y	Punct sfârșit	X / Y	Lungime segment (** (m)
1	581.070,089 386.267,702	2	581.072,811 386.263,013	5.422
2	581.072,811 386.263,013	3	581.075,118 386.258,778	4.823

Punct început	X / Y	Punct sfârșit	X / Y	Lungime segment (** (m)
3	581.075,118 386.258,778	4	581.079,419 386.261,131	4.903
4	581.079,419 386.261,131	5	581.083,774 386.263,574	4.993
5	581.083,774 386.263,574	6	581.087,552 386.265,758	4.364
6	581.087,552 386.265,758	7	581.098,054 386.270,501	11.523
7	581.098,054 386.270,501	8	581.110,086 386.274,863	12.798
8	581.110,086 386.274,863	9	581.113,636 386.276,271	3.819
9	581.113,636 386.276,271	10	581.108,315 386.286,468	11.502
10	581.108,315 386.286,468	11	581.106,018 386.285,406	2.531
11	581.106,018 386.285,406	12	581.100,917 386.283,048	5.62
12	581.100,917 386.283,048	13	581.100,521 386.284,041	1.069
13	581.100,521 386.284,041	14	581.097,459 386.282,729	3.331
14	581.097,459 386.282,729	15	581.097,947 386.281,675	1.161
15	581.097,947 386.281,675	16	581.095,31 386.280,456	2.905
16	581.095,31 386.280,456	17	581.094,282 386.279,974	1.135
17	581.094,282 386.279,974	18	581.089,167 386.277,617	5.632
18	581.089,167 386.277,617	19	581.085,03 386.275,704	4.558
19	581.085,03 386.275,704	20	581.082,876 386.274,492	2.472
20	581.082,876 386.274,492	1	581.070,089 386.267,702	14.478

\*\* Lungimile segmentelor sunt determinate în planul de proiecție Stereo 70 și sunt rotunjite la 1 milimetru.

\*\*\* Distanța dintre puncte este formată din segmente cumulate ce sunt mai mici decât valoarea 1 milimetru.



**DATE DESPRE IMOBILUL NR. 8299**

Oficiul de Cadastru și Publicitate Imobiliară PRAHOVA  
Biroul de Cadastru și Publicitate Imobiliară Ploiești

**A. Partea I. Descrierea imobilului**

TEREN Intravilan

Nr. CF vechi:7260

Nr. cadastral vechi:12586

Adresa: Loc. Ploiestiori, Str Prahovei, Nr. 43, Jud. Prahova

Nr. Crt	Nr cadastral Nr. topografic	Suprafața* (mp)	Observații / Referințe
A1	23291	Din acte: 338 Masurata: 353	Sector cadastral:20 Teren imprejmuit;

**Construcții**

Crt	Nr cadastral Nr. topografic	Adresa	Observații / Referințe
A1.1	23291-C1	Loc. Ploiestiori, Str Prahovei, Nr. 43, Jud. Prahova	Nr. niveluri:1; S. construita la sol:36 mp; S. construita desfasurata:36 mp;

**B. Partea II. Proprietari și acte**

Inscrieri privitoare la dreptul de proprietate și alte drepturi reale		Referințe
<b>67685 / 30/12/2009</b>		
Contract De Vanzare-Cumparare nr. 2230, din 29/12/2009 emis de NP IONESCU DIANA CRISTINA;		
B2	Intabulare, drept de PROPRIETATEcumparare ca bun propriu, dobandit prin Conventie, cota actuala 1/1, cota initiala 1/1 1) <b>DINU CLAUDIU</b> <i>OBSERVATII: -pret 10 000 LEI</i>	A1, A1.1

**C. Partea III. SARCINI .**

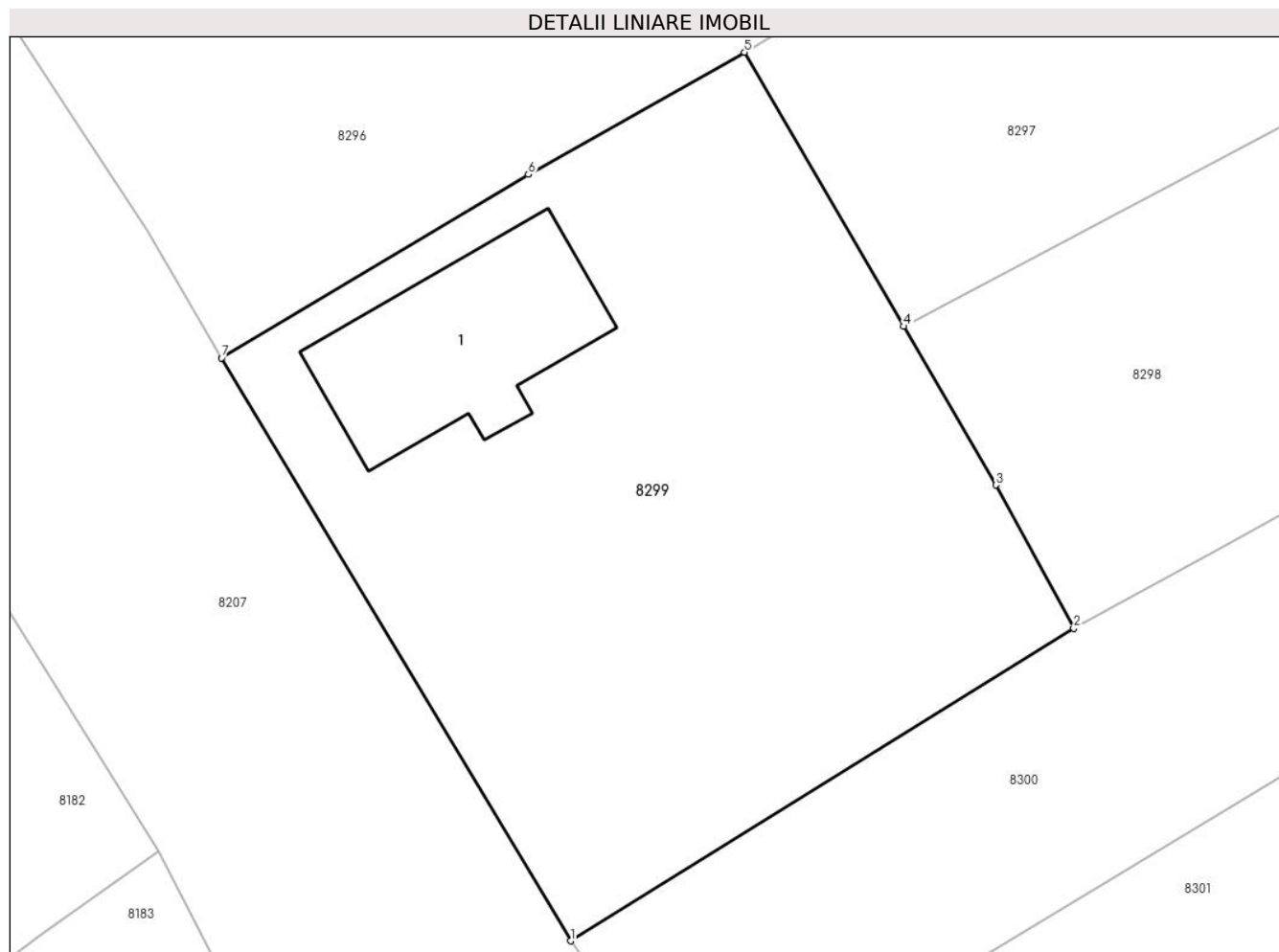
Inscrieri privind dezmembramintele dreptului de proprietate, drepturi reale de garanție și sarcini	Referințe
NU SUNT	

## Anexa Nr. 1 La Partea I

## Teren

Nr cadastral	Suprafața (mp)*	Observații / Referințe
23291	Din acte: 338 Masurata: 353	

\* Suprafața este determinată în planul de proiecție Stereo 70.



## Date referitoare la teren

Crt	Categorie folosință	Intra vilan	Suprafața (mp)	Tarla	Parcelă	Nr. topo	Observații / Referințe
8299	curți constructii	DA	353	T17	1063	-	

## Date referitoare la construcții

Crt	Număr	Destinație construcție	Supraf. (mp)	Situație juridică	Observații / Referințe
A1.1	23291-C1	construcții de locuințe	36	Cu acte	Nr. niveluri:1; S. construita la sol:36 mp; S. construita desfasurata:36 mp;

## Lungime Segmente

1) Valorile lungimilor segmentelor sunt obținute din proiecție în plan.

Punct început	X / Y	Punct sfârșit	X / Y	Lungime segment (** (m)
1	581.060,258 386.249,543	2	581.075,118 386.258,778	17.496
2	581.075,118 386.258,778	3	581.072,811 386.263,013	4.823
3	581.072,811 386.263,013	4	581.070,089 386.267,702	5.422

Punct început	X / Y	Punct sfârșit	X / Y	Lungime segment (** (m)
4	581.070,089 386.267,702	5	581.065,388 386.275,8	9.364
5	581.065,388 386.275,8	6	581.059,005 386.272,191	7.333
6	581.059,005 386.272,191	7	581.049,943 386.266,77	10.56
7	581.049,943 386.266,77	1	581.060,258 386.249,543	20.079

\*\* Lungimile segmentelor sunt determinate în planul de proiecție Stereo 70 și sunt rotunjite la 1 milimetru.

\*\*\* Distanța dintre puncte este formată din segmente cumulate ce sunt mai mici decât valoarea 1 milimetru.





**DATE DESPRE IMOBILUL NR. 8300**

Oficiul de Cadastru și Publicitate Imobiliară PRAHOVA  
Biroul de Cadastru și Publicitate Imobiliară Ploiești

**A. Partea I. Descrierea imobilului**

TEREN Intravilan

Adresa: Loc. Ploiestiori, Str Teleajenului, Nr. 172, Jud. Prahova

Nr. Crt	Nr cadastral Nr. topografic	Suprafața* (mp)	Observații / Referințe
A1		520	Sector cadastral:20 Teren imprejmuit;

**Construcții**

Crt	Nr cadastral Nr. topografic	Adresa	Observații / Referințe
A1.1		Loc. Ploiestiori, Str Teleajenului, Nr. 172, Jud. Prahova	Nr. niveluri:1; S. construita la sol:89 mp; S. construita desfasurata:89 mp;

**B. Partea II. Proprietari și acte**

Inscrieri privitoare la dreptul de proprietate și alte drepturi reale		Referințe
/		
Act Notarial nr. 5204, din 10/09/1998 emis de NP IVAN CONSTANTIN;		
B1	Intabulare, drept de PROPRIETATE, dobandit prin Conventie, cota actuala 1/1, cota initiala 1/1 1) MIHAI GHEORGHE-GABRIEL	A1, A1.1

**C. Partea III. SARCINI .**

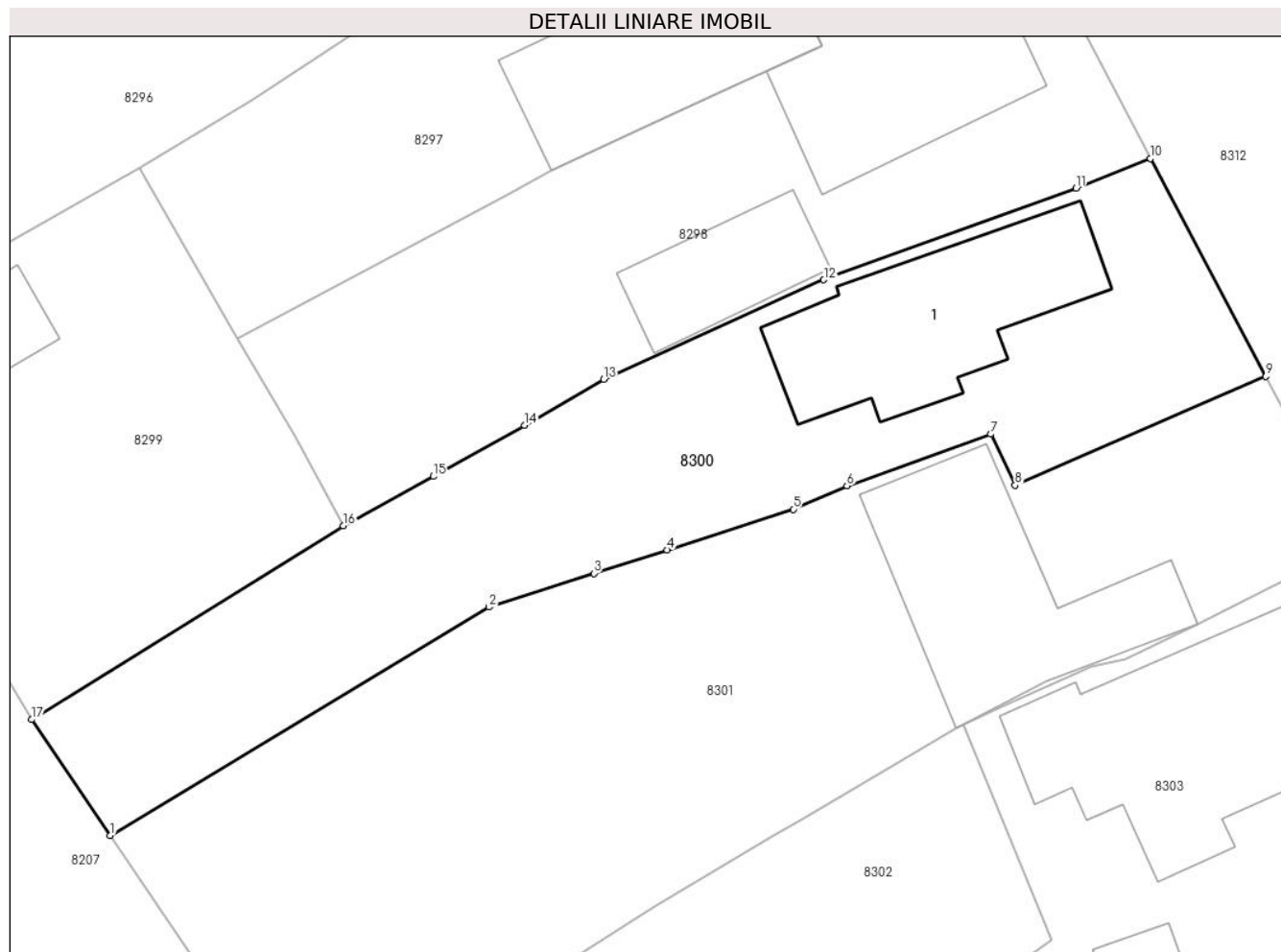
Inscrieri privind dezmembramintele dreptului de proprietate, drepturi reale de garanție și sarcini	Referințe
NU SUNT	

## Anexa Nr. 1 La Partea I

## Teren

Nr cadastral	Suprafața (mp)*	Observații / Referințe
	520	

\* Suprafața este determinată în planul de proiecție Stereo 70.



## Date referitoare la teren

Crt	Categorie folosință	Intravilan	Suprafața (mp)	Tarla	Parcelă	Nr. topo	Observații / Referințe
8300	arabil	DA	185	T17	1059	-	
8300	curți constructii	DA	335	T17	1060	-	

## Date referitoare la construcții

Crt	Număr	Destinație construcție	Supraf. (mp)	Situație juridică	Observații / Referințe
A1.1		construcții de locuințe	89	Cu acte	Nr. niveluri:1; S. construita la sol:89 mp; S. construita desfasurata:89 mp;

## Lungime Segmente

1) Valorile lungimilor segmentelor sunt obținute din proiecție în plan.

Punct început	X / Y	Punct sfârșit	X / Y	Lungime segment (** (m)
1	581.064,011 386.244,018	2	581.082,075 386.254,903	21.09
2	581.082,075 386.254,903	3	581.087,078 386.256,509	5.254
3	581.087,078 386.256,509	4	581.090,574 386.257,632	3.672

Punct început	X / Y	Punct sfârșit	X / Y	Lungime segment (** (m)
4	581.090,574 386.257,632	5	581.096,591 386.259,564	6.32
5	581.096,591 386.259,564	6	581.099,155 386.260,684	2.798
6	581.099,155 386.260,684	7	581.106,016 386.263,143	7.288
7	581.106,016 386.263,143	8	581.107,182 386.260,714	2.694
8	581.107,182 386.260,714	9	581.119,137 386.265,896	13.03
9	581.119,137 386.265,896	10	581.113,636 386.276,271	11.743
10	581.113,636 386.276,271	11	581.110,086 386.274,863	3.819
11	581.110,086 386.274,863	12	581.098,054 386.270,501	12.798
12	581.098,054 386.270,501	13	581.087,552 386.265,758	11.523
13	581.087,552 386.265,758	14	581.083,774 386.263,574	4.364
14	581.083,774 386.263,574	15	581.079,419 386.261,131	4.993
15	581.079,419 386.261,131	16	581.075,118 386.258,778	4.903
16	581.075,118 386.258,778	17	581.060,258 386.249,543	17.496
17	581.060,258 386.249,543	1	581.064,011 386.244,018	6.679

\*\* Lungimile segmentelor sunt determinate în planul de proiecție Stereo 70 și sunt rotunjite la 1 milimetru.

\*\*\* Distanța dintre puncte este formată din segmente cumulate ce sunt mai mici decât valoarea 1 milimetru.



**DATE DESPRE IMOBILUL NR. 8301**

Oficiul de Cadastru și Publicitate Imobiliară PRAHOVA  
Biroul de Cadastru și Publicitate Imobiliară Ploiești

**A. Partea I. Descrierea imobilului**

TEREN Intravilan

Adresa: Loc. Ploiestiori, Str Teleajenului, Nr. 172A, Jud. Prahova

Nr. Crt	Nr cadastral Nr. topografic	Suprafața* (mp)	Observații / Referințe
A1		799	Sector cadastral:20 Teren imprejmuit;

**Construcții**

Crt	Nr cadastral Nr. topografic	Adresa	Observații / Referințe
A1.2		Loc. Ploiestiori, Str Teleajenului, Nr. 172A, Jud. Prahova	Nr. niveluri:1; S. construita la sol:96 mp; S. construita desfasurata:96 mp;

**B. Partea II. Proprietari și acte**

Inscrieri privitoare la dreptul de proprietate și alte drepturi reale		Referințe
/		
Act Notarial nr. 5204, din 10/09/1998 emis de NP Ivan Constantin;		
B1	Intabulare, drept de PROPRIETATE, dobandit prin Conventie, cota actuala 1/1, cota initiala 1/1 1) MIHAI ELENA-ALINA	A1, A1.2

**C. Partea III. SARCINI .**

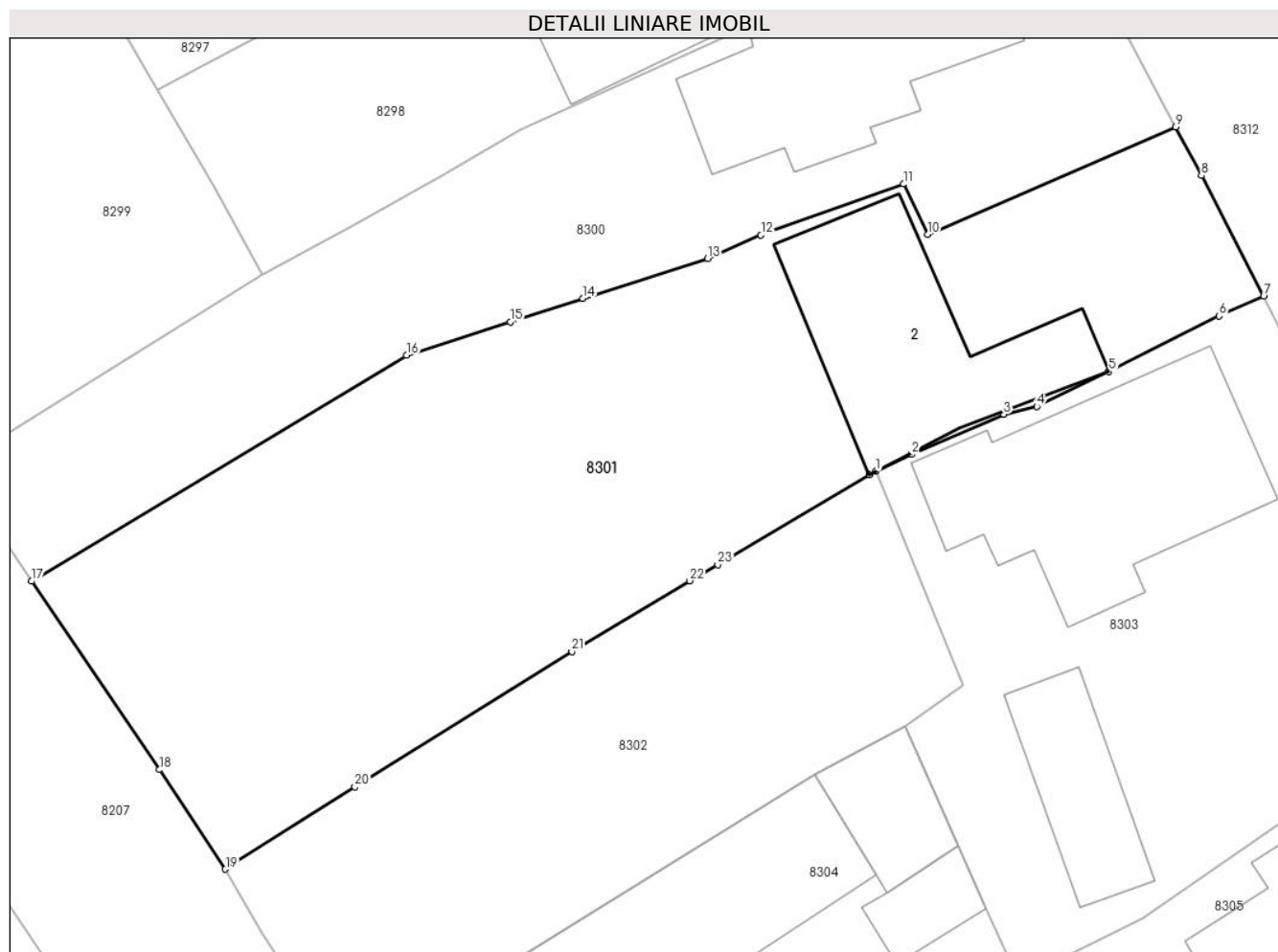
Inscrieri privind dezmembramintele dreptului de proprietate, drepturi reale de garanție și sarcini	Referințe
NU SUNT	

## Anexa Nr. 1 La Partea I

## Teren

Nr cadastral	Suprafața (mp)*	Observații / Referințe
	799	

\* Suprafața este determinată în planul de proiecție Stereo 70.



## Date referitoare la teren

Crt	Categorie folosință	Intravilan	Suprafața (mp)	Tarla	Parcelă	Nr. topo	Observații / Referințe
8301	arabil	DA	466	T17	1059	-	
8301	curți constructii	DA	333	T17	1060	-	

## Date referitoare la construcții

Crt	Număr	Destinație construcție	Supraf. (mp)	Situație juridică	Observații / Referințe
A1.2		construcții de locuințe	96	Cu acte	Nr. niveluri:1; S. construita la sol:96 mp; S. construita desfasurata:96 mp;

## Lungime Segmente

1) Valorile lungimilor segmentelor sunt obținute din proiecție în plan.

Punct început	X / Y	Punct sfârșit	X / Y	Lungime segment (** (m)
1	581.104,7 386.249,313	2	581.106,42 386.250,125	1.902
3	581.110,846 386.252,064	4	581.112,445 386.252,433	1.641
5	581.115,915 386.254,113	6	581.121,237 386.256,789	5.957

Punct început	X / Y	Punct sfârșit	X / Y	Lungime segment (** (m)
2	581.106,42 386.250,125	3	581.110,846 386.252,064	4.832
4	581.112,445 386.252,433	5	581.115,915 386.254,113	3.855
6	581.121,237 386.256,789	7	581.123,378 386.257,739	2.342

Punct început	X / Y	Punct sfârșit	X / Y	Lungime segment (** (m))
7	581.123,378 386.257,739	8	581.120,382 386.263,549	6.537
9	581.119,137 386.265,896	10	581.107,182 386.260,714	13.03
11	581.106,016 386.263,143	12	581.099,155 386.260,684	7.288
13	581.096,591 386.259,564	14	581.090,574 386.257,632	6.32
15	581.087,078 386.256,509	16	581.082,075 386.254,903	5.254
17	581.064,011 386.244,018	18	581.070,173 386.234,946	10.967
19	581.073,352 386.230,156	20	581.079,588 386.234,126	7.392
21	581.090,04 386.240,639	22	581.095,712 386.244,038	6.612
23	581.097,072 386.244,82	24	581.104,372 386.249,158	8.492

Punct început	X / Y	Punct sfârșit	X / Y	Lungime segment (** (m))
8	581.120,382 386.263,549	9	581.119,137 386.265,896	2.657
10	581.107,182 386.260,714	11	581.106,016 386.263,143	2.694
12	581.099,155 386.260,684	13	581.096,591 386.259,564	2.798
14	581.090,574 386.257,632	15	581.087,078 386.256,509	3.672
16	581.082,075 386.254,903	17	581.064,011 386.244,018	21.09
18	581.070,173 386.234,946	19	581.073,352 386.230,156	5.749
20	581.079,588 386.234,126	21	581.090,04 386.240,639	12.315
22	581.095,712 386.244,038	23	581.097,072 386.244,82	1.569
24	581.104,372 386.249,158	1	581.104,7 386.249,313	0.363

\*\* Lungimile segmentelor sunt determinate în planul de proiecție Stereo 70 și sunt rotunjite la 1 milimetru.

\*\*\* Distanța dintre puncte este formată din segmente cumulate ce sunt mai mici decât valoarea 1 milimetru.





**DATE DESPRE IMOBILUL NR. 8302**

Oficiul de Cadastru și Publicitate Imobiliară PRAHOVA  
Biroul de Cadastru și Publicitate Imobiliară Ploiești

**A. Partea I. Descrierea imobilului**

TEREN Intravilan

Adresa: Loc. Ploiestiori, Str Teleajenului, Jud. Prahova

Nr. Crt	Nr cadastral Nr. topografic	Suprafața* (mp)	Observații / Referințe
A1		400	Sector cadastral:20 Teren imprejmuit;

**B. Partea II. Proprietari și acte**

Inscrieri privitoare la dreptul de proprietate și alte drepturi reale		Referințe
/		
Act Normativ nr. 7, din 13/03/1996 emis de PARLAMENTUL ROMANIEI;		
B1	Intabulare, drept de PROPRIETATE, dobandit prin Lege, cota actuala 1/1, cota initiala 1/1 1) NEIDENTIFICAT NEIDENTIFICAT	A1
B2	Se noteaza PROPRIETAR NEIDENTIFICAT, rezerva comisiei locale de fond funciar - conform art. 13, alin 15	A1

**C. Partea III. SARCINI .**

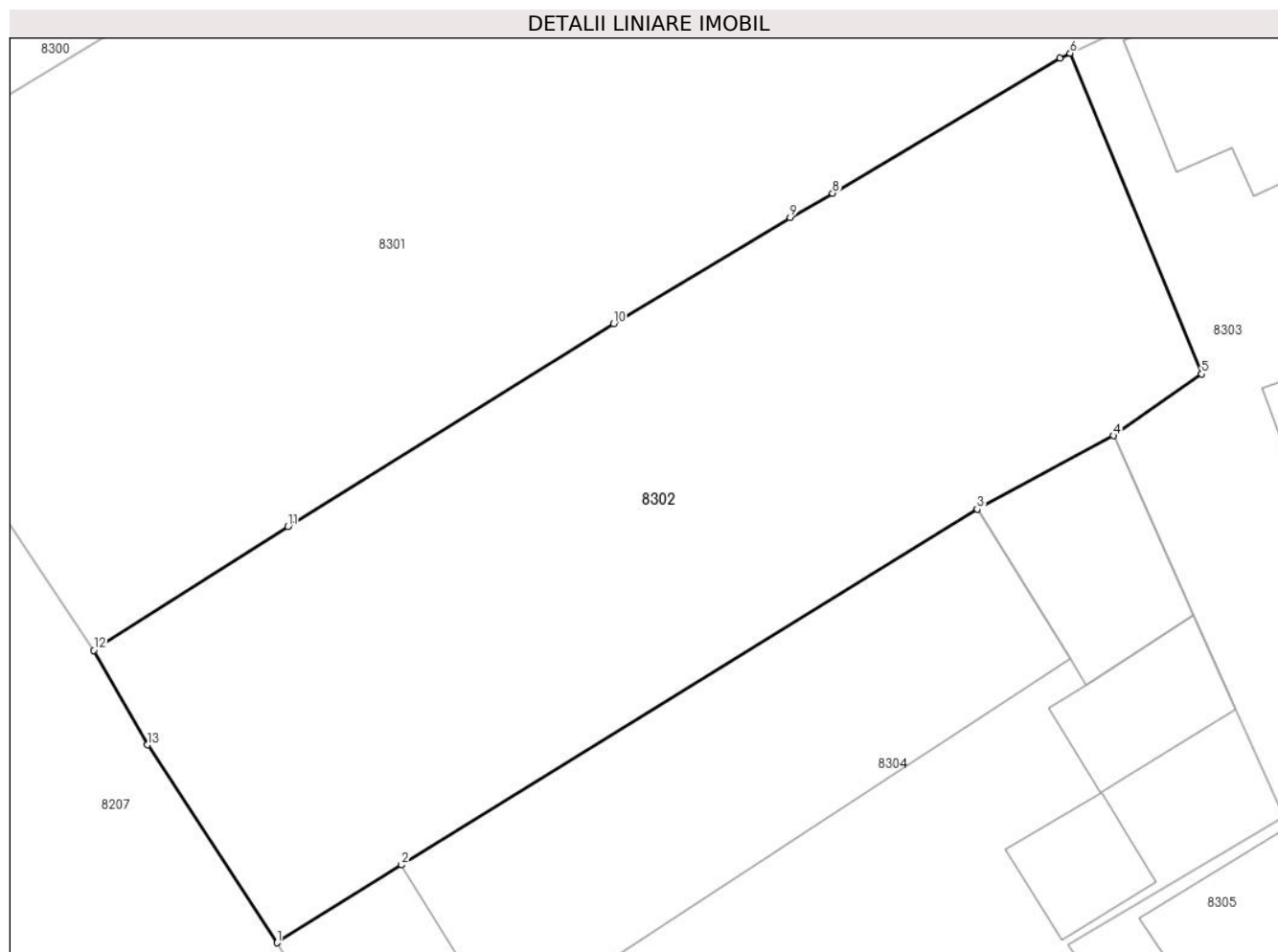
Inscrieri privind dezmembramintele dreptului de proprietate, drepturi reale de garanție și sarcini	Referințe
NU SUNT	

## Anexa Nr. 1 La Partea I

## Teren

Nr cadastral	Suprafața (mp)*	Observații / Referințe
	400	

\* Suprafața este determinată în planul de proiecție Stereo 70.



## Date referitoare la teren

Crt	Categorie folosință	Intravilan	Suprafața (mp)	Tarla	Parcelă	Nr. topo	Observații / Referințe
8302	arabil	DA	400	T17	1058	-	

## Lungime Segmente

1) Valorile lungimilor segmentelor sunt obținute din proiecție în plan.

Punct început	X / Y	Punct sfârșit	X / Y	Lungime segment (** (m)
1	581.079,228 386.220,775	2	581.083,229 386.223,268	4.714
2	581.083,229 386.223,268	3	581.101,716 386.234,689	21.73
3	581.101,716 386.234,689	4	581.106,093 386.237,04	4.968
4	581.106,093 386.237,04	5	581.108,919 386.239,021	3.451
5	581.108,919 386.239,021	6	581.104,7 386.249,313	11.123

Punct început	X / Y	Punct sfârșit	X / Y	Lungime segment (** (m)
6	581.104,7 386.249,313	7	581.104,372 386.249,158	0.363
7	581.104,372 386.249,158	8	581.097,072 386.244,82	8.492
8	581.097,072 386.244,82	9	581.095,712 386.244,038	1.569
9	581.095,712 386.244,038	10	581.090,04 386.240,639	6.612
10	581.090,04 386.240,639	11	581.079,588 386.234,126	12.315
11	581.079,588 386.234,126	12	581.073,352 386.230,156	7.392
12	581.073,352 386.230,156	13	581.075,077 386.227,127	3.486
13	581.075,077 386.227,127	1	581.079,228 386.220,775	7.588

\*\* Lungimile segmentelor sunt determinate în planul de proiecție Stereo 70 și sunt rotunjite la 1 milimetru.

\*\*\* Distanța dintre puncte este formată din segmente cumulate ce sunt mai mici decât valoarea 1 milimetru.



**DATE DESPRE IMOBILUL NR. 8303**

Oficiul de Cadastru și Publicitate Imobiliară PRAHOVA  
Biroul de Cadastru și Publicitate Imobiliară Ploiești

**A. Partea I. Descrierea imobilului**

TEREN Intravilan

Adresa: Loc. Ploiestiori, Str Teleajenului, Nr. 174, Jud. Prahova

Nr. Crt	Nr cadastral Nr. topografic	Suprafața* (mp)	Observații / Referințe
A1		Din acte: 500 Masurata: 544	Sector cadastral:20 Teren imprejmuit;

**Construcții**

Crt	Nr cadastral Nr. topografic	Adresa	Observații / Referințe
A1.1		Loc. Ploiestiori, Str Teleajenului, Nr. 174, Jud. Prahova	Nr. niveluri:1; S. construita la sol:122 mp; S. construita desfasurata:122 mp;
A1.2		Loc. Ploiestiori, Str Teleajenului, Nr. 174, Jud. Prahova	Nr. niveluri:1; S. construita la sol:42 mp; S. construita desfasurata:42 mp;

**B. Partea II. Proprietari și acte**

Inscrieri privitoare la dreptul de proprietate și alte drepturi reale		Referințe
/		
Act Notarial nr. 1448, din 27/05/1993 emis de NOTARIATUL DE STAT JUDETEAN PRAHOVA;		
B1	Intabulare, drept de PROPRIETATE, dobandit prin Succesiune, cota actuala 1/1, cota initiala 1/1 1) DUMITRU GHERGHINA	A1, A1.1, A1.2

**C. Partea III. SARCINI .**

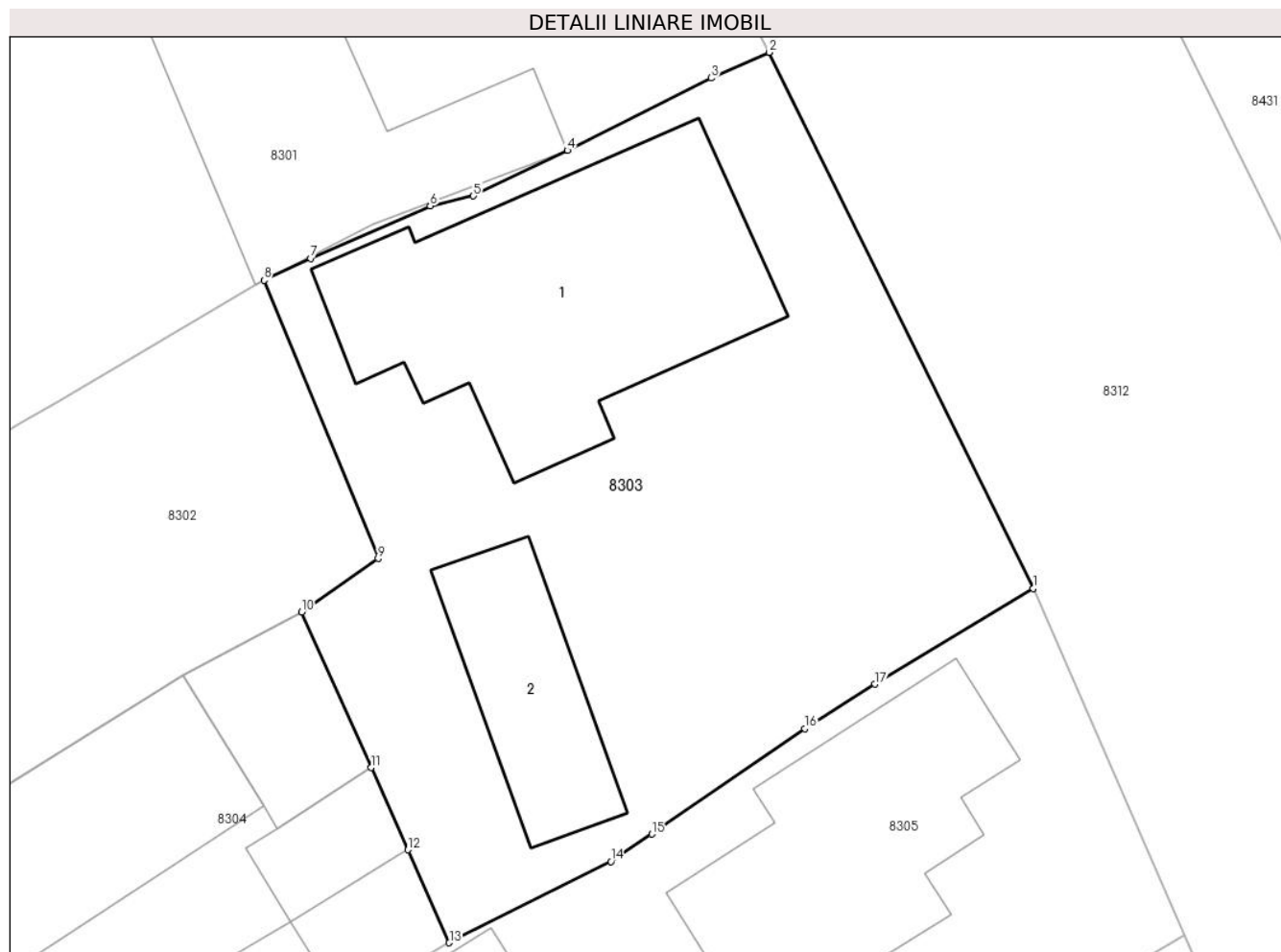
Inscrieri privind dezmembramintele dreptului de proprietate, drepturi reale de garanție și sarcini	Referințe
NU SUNT	

## Anexa Nr. 1 La Partea I

## Teren

Nr cadastral	Suprafața (mp)*	Observații / Referințe
	Din acte: 500 Masurata: 544	

\* Suprafața este determinată în planul de proiecție Stereo 70.



## Date referitoare la teren

Crt	Categorie folosință	Intra vilan	Suprafața (mp)	Tarla	Parcelă	Nr. topo	Observații / Referințe
8303	curți constructii	DA	544	T17	1057	-	

## Date referitoare la construcții

Crt	Număr	Destinație construcție	Supraf. (mp)	Situație juridică	Observații / Referințe
A1.1		construcții de locuințe	122	Cu acte	Nr. niveluri:1; S. construita la sol:122 mp; S. construita desfasurata:122 mp;
A1.2		construcții anexa	42	Cu acte	Nr. niveluri:1; S. construita la sol:42 mp; S. construita desfasurata:42 mp;

## Lungime Segmente

1) Valorile lungimilor segmentelor sunt obținute din proiecție în plan.

Punct început	X / Y	Punct sfârșit	X / Y	Lungime segment (** (m)
1	581.133,149 386.237,916	2	581.123,378 386.257,739	22.1
2	581.123,378 386.257,739	3	581.121,237 386.256,789	2.342

Punct început	X / Y	Punct sfârșit	X / Y	Lungime segment (** (m)
3	581.121,237 386.256,789	4	581.115,915 386.254,113	5.957
4	581.115,915 386.254,113	5	581.112,445 386.252,433	3.855
5	581.112,445 386.252,433	6	581.110,846 386.252,064	1.641
6	581.110,846 386.252,064	7	581.106,42 386.250,125	4.832
7	581.106,42 386.250,125	8	581.104,7 386.249,313	1.902
8	581.104,7 386.249,313	9	581.108,919 386.239,021	11.123
9	581.108,919 386.239,021	10	581.106,093 386.237,04	3.451
10	581.106,093 386.237,04	11	581.108,66 386.231,288	6.299
11	581.108,66 386.231,288	12	581.110,015 386.228,25	3.326
12	581.110,015 386.228,25	13	581.111,548 386.224,814	3.762
13	581.111,548 386.224,814	14	581.117,526 386.227,822	6.692
14	581.117,526 386.227,822	15	581.119,039 386.228,83	1.818
15	581.119,039 386.228,83	16	581.124,691 386.232,737	6.871
16	581.124,691 386.232,737	17	581.127,297 386.234,373	3.077
17	581.127,297 386.234,373	1	581.133,149 386.237,916	6.841

\*\* Lungimile segmentelor sunt determinate în planul de proiecție Stereo 70 și sunt rotunjite la 1 milimetru.

\*\*\* Distanța dintre puncte este formată din segmente cumulate ce sunt mai mici decât valoarea 1 milimetru.





**DATE DESPRE IMOBILUL NR. 8304**

Oficiul de Cadastru și Publicitate Imobiliară PRAHOVA  
Biroul de Cadastru și Publicitate Imobiliară Ploiești

**A. Partea I. Descrierea imobilului**

TEREN Intravilan

Nr. CF vechi:1075  
Nr. cadastral vechi:700

Adresa: Loc. Ploiestiori, Str Prahovei, Nr. 45, Jud. Prahova

Nr. Crt	Nr cadastral Nr. topografic	Suprafața* (mp)	Observații / Referințe
A1	25290	Din acte: 432 Masurata: 501	Sector cadastral:20 Teren imprejmuit;

**Construcții**

Crt	Nr cadastral Nr. topografic	Adresa	Observații / Referințe
A1.1	25290-C1	Loc. Ploiestiori, Str Prahovei, Nr. 45, Jud. Prahova	Nr. niveluri:3; S. construita la sol:129 mp; S. construita desfasurata:268 mp; C1 - locuinta(P+E) - Sc=127,44 mp.,Su parter=107,10 mp.,Su etaj=68,61 mp.
A1.2	25290-C2	Loc. Ploiestiori, Str Prahovei, Nr. 45, Jud. Prahova	Nr. niveluri:1; S. construita la sol:30 mp; S. construita desfasurata:30 mp; C2 -anexa - Sc=30,40 mp.,Su=26,52 mp.

**B. Partea II. Proprietari și acte**

Inscrieri privitoare la dreptul de proprietate și alte drepturi reale		Referințe
<b>23475 / 24/12/2004</b>		
Act Notarial nr. 3135, din 20/12/2004 emis de NP.BARBU FLOAREA;		
B1	Intabulare, drept de PROPRIETATEcumparare ca bun comun, dobandit prin Conventie, cota actuala 1/1, cota initiala 1/1 1) IONESCU GABRIELA-GEORGIA 2) IONESCU DANDU <i>OBSERVATII: (provenita din conversia CF 1075)</i>	A1, A1.1, A1.2

**C. Partea III. SARCINI**

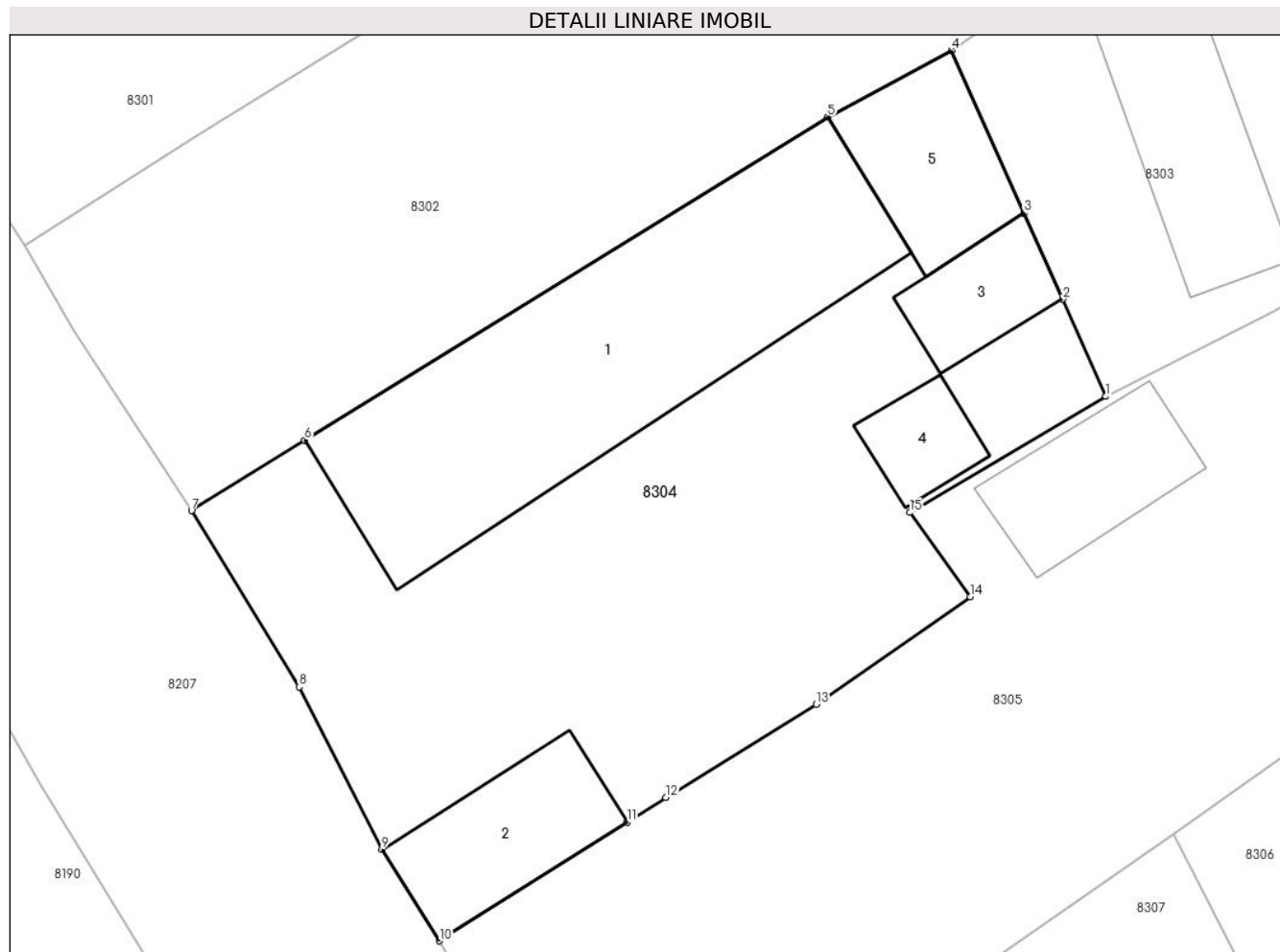
Inscrieri privind dezmembramintele dreptului de proprietate, drepturi reale de garanție și sarcini		Referințe
<b>23476 / 24/12/2004</b>		
Act Notarial nr. 3135, din 20/12/2004 emis de NP.BARBU FLOAREA;		
C1	Intabulare, drept de HABITATIEviagera 1) RAICU DUMITRU 2) RAICU DIDINA	A1.1, A1.2

## Anexa Nr. 1 La Partea I

## Teren

Nr cadastral	Suprafața (mp)*	Observații / Referințe
25290	Din acte: 432 Masurata: 501	

\* Suprafața este determinată în planul de proiecție Stereo 70.



## Date referitoare la teren

Crt	Categorie folosință	Intra vilan	Suprafața (mp)	Tarla	Parcelă	Nr. topo	Observații / Referințe
8304	curți constructii	DA	501	T17	1056	-	

## Date referitoare la construcții

Crt	Număr	Destinație construcție	Supraf. (mp)	Situație juridică	Observații / Referințe
A1.1	25290-C1	construcții de locuințe	129	Cu acte	Nr. niveluri:3; S. construita la sol:129 mp; S. construita desfasurata:268 mp; C1 - locuinta (P+E) - Sc=127,44 mp.,Su parter=107,10 mp., Su etaj=68,61 mp.
A1.2	25290-C2	construcții anexa	30	Cu acte	Nr. niveluri:1; S. construita la sol:30 mp; S. construita desfasurata:30 mp; C2 -anexa - Sc=30,40 mp.,Su=26,52 mp.
A1.3	25290-C3	construcții anexa	17	Fara acte	Nr. niveluri:1; S. construita la sol:17 mp; S. construita desfasurata:17 mp;
A1.4	25290-C4	construcții anexa	12	Fara acte	Nr. niveluri:1; S. construita la sol:12 mp; S. construita desfasurata:12 mp;
A1.5	25290-C5	construcții anexa	29	Fara acte	Nr. niveluri:1; S. construita la sol:29 mp; S. construita desfasurata:29 mp;

**Lungime Segmente**

1) Valorile lungimilor segmentelor sunt obținute din proiecție în plan.

Punct început	X / Y	Punct sfârșit	X / Y	Lungime segment (** (m)
1	581.111,548 386.224,814	2	581.110,015 386.228,25	3.762
2	581.110,015 386.228,25	3	581.108,66 386.231,288	3.326
3	581.108,66 386.231,288	4	581.106,093 386.237,04	6.299
4	581.106,093 386.237,04	5	581.101,716 386.234,689	4.968
5	581.101,716 386.234,689	6	581.083,229 386.223,268	21.73
6	581.083,229 386.223,268	7	581.079,228 386.220,775	4.714
7	581.079,228 386.220,775	8	581.083,029 386.214,546	7.297
8	581.083,029 386.214,546	9	581.085,951 386.208,798	6.448
9	581.085,951 386.208,798	10	581.087,995 386.205,571	3.82
10	581.087,995 386.205,571	11	581.094,627 386.209,771	7.85
11	581.094,627 386.209,771	12	581.095,99 386.210,634	1.613
12	581.095,99 386.210,634	13	581.101,306 386.213,924	6.252
13	581.101,306 386.213,924	14	581.106,755 386.217,737	6.651
14	581.106,755 386.217,737	15	581.104,615 386.220,708	3.661
15	581.104,615 386.220,708	1	581.111,548 386.224,814	8.058

\*\* Lungimile segmentelor sunt determinate în planul de proiecție Stereo 70 și sunt rotunjite la 1 milimetru.

\*\*\* Distanța dintre puncte este formată din segmente cumulate ce sunt mai mici decât valoarea 1 milimetru.



**DATE DESPRE IMOBILUL NR. 8305**

Oficiul de Cadastru și Publicitate Imobiliară PRAHOVA  
Biroul de Cadastru și Publicitate Imobiliară Ploiești

**A. Partea I. Descrierea imobilului**

TEREN Intravilan

Adresa: Loc. Ploiestiori, Str Teleajenului, Nr. 176, Jud. Prahova, T17 Cc1055, A1054

Nr. Crt	Nr cadastral Nr. topografic	Suprafața* (mp)	Observații / Referințe
A1	26956	Din acte: 751 Masurata: 702	Sector cadastral:20 Teren imprejmuit;

**Construcții**

Crt	Nr cadastral Nr. topografic	Adresa	Observații / Referințe
A1.1	26956-C1	Loc. Ploiestiori, Str Teleajenului, Nr. 176, Jud. Prahova, T17 Cc1055, A1054	Nr. niveluri:3; S. construita la sol:86 mp; S. construita desfasurata:86 mp;
A1.2	26956-C2	Loc. Ploiestiori, Str Teleajenului, Nr. 176, Jud. Prahova, T17 Cc1055, A1054	Nr. niveluri:1; S. construita la sol:27 mp;

**B. Partea II. Proprietari și acte**

Inscrieri privitoare la dreptul de proprietate și alte drepturi reale		Referințe
<b>32019 / 31/03/2016</b>		
Act Administrativ nr. 17551, din 06/06/1994 emis de COMISIA JUDETEANA PRAHOVA (act notarial nr. 214/07-04-1998 emis de NP SANDU AURELIAN VIOREL; act notarial nr. 25/08-03-2001 emis de N.P ONUTU CASIOARA; act administrativ nr. 5054/22-03-2016 emis de PRIMARIA COMUNEI BLEJOI;);		
B1	Intabulare, drept de PROPRIETATEmostenire, dobandit prin Succesiune, cota actuala 1/2, cota initiala 1/2 1) ARSENIE FLORIN	A1, A1.1, A1.2
B2	Intabulare, drept de PROPRIETATEmostenire, dobandit prin Succesiune, cota actuala 1/2, cota initiala 1/2 1) ARSENIE MARIAN	A1, A1.1, A1.2

**C. Partea III. SARCINI .**

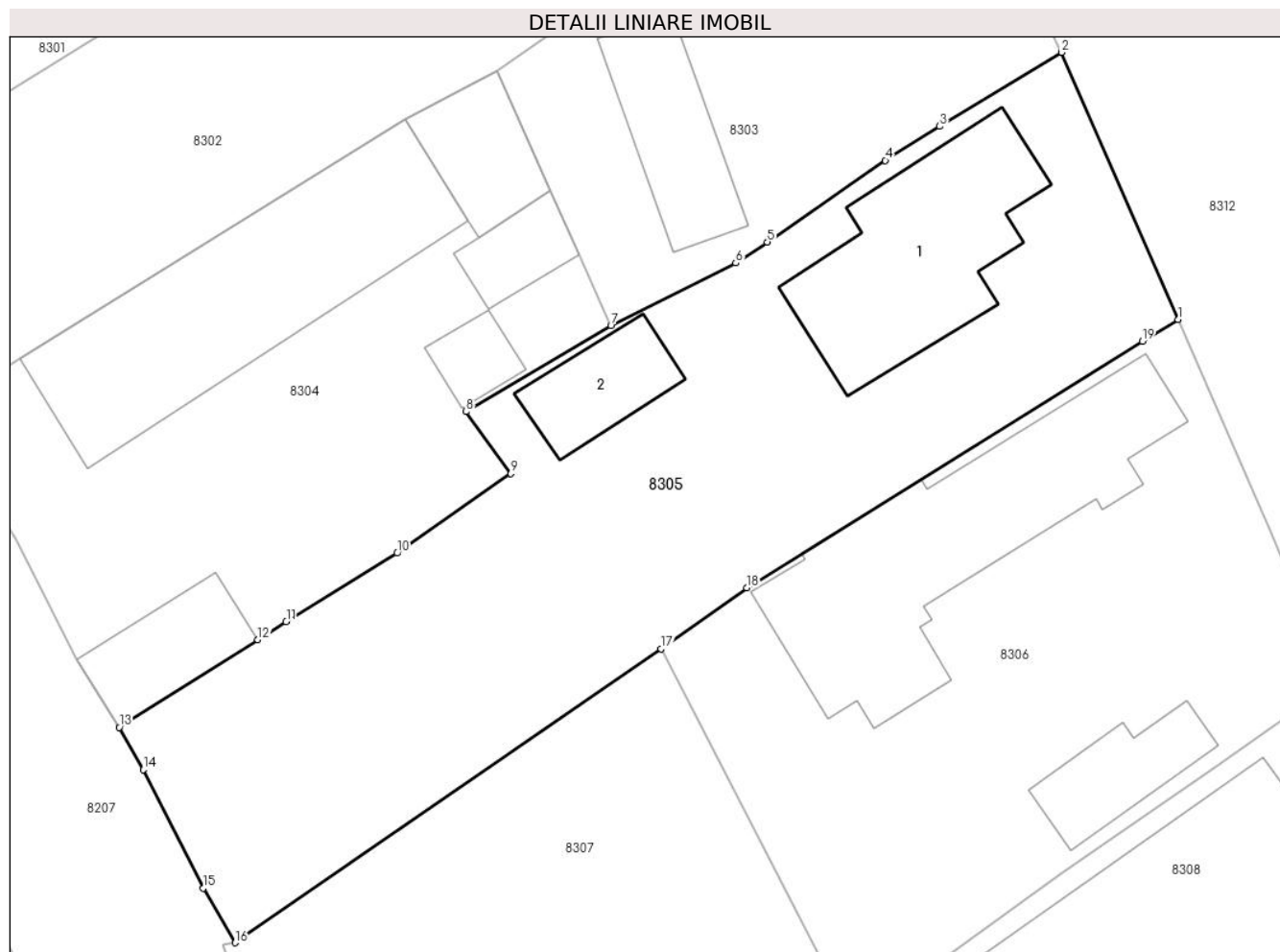
Inscrieri privind dezmembramintele dreptului de proprietate, drepturi reale de garanție și sarcini	Referințe
NU SUNT	

## Anexa Nr. 1 La Partea I

## Teren

Nr cadastral	Suprafața (mp)*	Observații / Referințe
26956	Din acte: 751 Masurata: 702	

\* Suprafața este determinată în planul de proiecție Stereo 70.



## Date referitoare la teren

Crt	Categorie folosință	Intra vilan	Suprafața (mp)	Tarla	Parcelă	Nr. topo	Observații / Referințe
8305	arabil	DA	265	T17	1054	-	
8305	curți constructii	DA	437	T17	1055	-	

## Date referitoare la construcții

Crt	Număr	Destinație construcție	Supraf. (mp)	Situație juridică	Observații / Referințe
A1.1	26956-C1	construcții de locuințe	86	Cu acte	Nr. niveluri:3; S. construita la sol:86 mp; S. construita desfasurata:86 mp;
A1.2	26956-C2	construcții anexa	Din acte: 29 Masurata: 27	Cu acte	Nr. niveluri:1; S. construita la sol:27 mp;

## Lungime Segmente

1) Valorile lungimilor segmentelor sunt obținute din proiecție în plan.

Punct început	X / Y	Punct sfârșit	X / Y	Lungime segment (** (m)
1	581.138,719 386.225,117	2	581.133,149 386.237,916	13.958

Punct început	X / Y	Punct sfârșit	X / Y	Lungime segment (** (m)
2	581.133,149 386.237,916	3	581.127,297 386.234,373	6.841
3	581.127,297 386.234,373	4	581.124,691 386.232,737	3.077
4	581.124,691 386.232,737	5	581.119,039 386.228,83	6.871
5	581.119,039 386.228,83	6	581.117,526 386.227,822	1.818
6	581.117,526 386.227,822	7	581.111,548 386.224,814	6.692
7	581.111,548 386.224,814	8	581.104,615 386.220,708	8.058
8	581.104,615 386.220,708	9	581.106,755 386.217,737	3.661
9	581.106,755 386.217,737	10	581.101,306 386.213,924	6.651
10	581.101,306 386.213,924	11	581.095,99 386.210,634	6.252
11	581.095,99 386.210,634	12	581.094,627 386.209,771	1.613
12	581.094,627 386.209,771	13	581.087,995 386.205,571	7.85
13	581.087,995 386.205,571	14	581.089,135 386.203,553	2.318
14	581.089,135 386.203,553	15	581.092,008 386.197,867	6.371
15	581.092,008 386.197,867	16	581.093,532 386.195,255	3.024
16	581.093,532 386.195,255	17	581.113,956 386.209,329	24.804
17	581.113,956 386.209,329	18	581.118,051 386.212,269	5.041
18	581.118,051 386.212,269	19	581.137,005 386.224,066	22.325
19	581.137,005 386.224,066	1	581.138,719 386.225,117	2.011

\*\* Lungimile segmentelor sunt determinate în planul de proiecție Stereo 70 și sunt rotunjite la 1 milimetru.

\*\*\* Distanța dintre puncte este formată din segmente cumulate ce sunt mai mici decât valoarea 1 milimetru.





**DATE DESPRE IMOBILUL NR. 8306**

Oficiul de Cadastru și Publicitate Imobiliară PRAHOVA  
Biroul de Cadastru și Publicitate Imobiliară Ploiești

**A. Partea I. Descrierea imobilului**

TEREN Intravilan

Adresa: Loc. Ploiestiori, Str Teleajenului, Nr. 178, Jud. Prahova

Nr. Crt	Nr cadastral Nr. topografic	Suprafața* (mp)	Observații / Referințe
A1	26538	561	Sector cadastral:20 Teren imprejmuit;

**Construcții**

Crt	Nr cadastral Nr. topografic	Adresa	Observații / Referințe
A1.1	26538-C1	Loc. Ploiestiori, Str Teleajenului, Nr. 178, Jud. Prahova	Nr. niveluri:3; S. construita la sol:127 mp; S. construita desfasurata:127 mp;
A1.2	26538-C2	Loc. Ploiestiori, Str Teleajenului, Nr. 178, Jud. Prahova	Nr. niveluri:1; S. construita la sol:28 mp; S. construita desfasurata:28 mp;

**B. Partea II. Proprietari și acte**

Inscrieri privitoare la dreptul de proprietate și alte drepturi reale		Referințe
<b>64394 / 18/06/2015</b>		
Act Notarial nr. 1308, din 17/06/2015 emis de NP DAVID CRISTIAN EMANUEL;		
B1	Se infiinteaza cartea funciara 26538 a imobilului cu numarul cadastral 26538/Blejoi, rezultat din dezmembrarea imobilului cu numarul cadastral 26329 inscris in cartea funciara 26329;	A1, A1.1, A1.2
<b>64408 / 18/06/2015</b>		
Act Notarial nr. 1309, din 17/06/2015 emis de NP DAVID CRISTIAN EMANUEL;		
B13	Intabulare, drept de PROPRIETATEdonatie, dobandit prin Conventie, cota actuala 1/1, cota initiala 1/1 1) ILIE MARIUS MIHAI	A1
B14	Intabulare, drept de PROPRIETATEdonatie, dobandit prin Conventie, cota actuala 1/1, cota initiala 1/1 1) ILIE MARIUS MIHAI	A1.1, A1.2

**C. Partea III. SARCINI .**

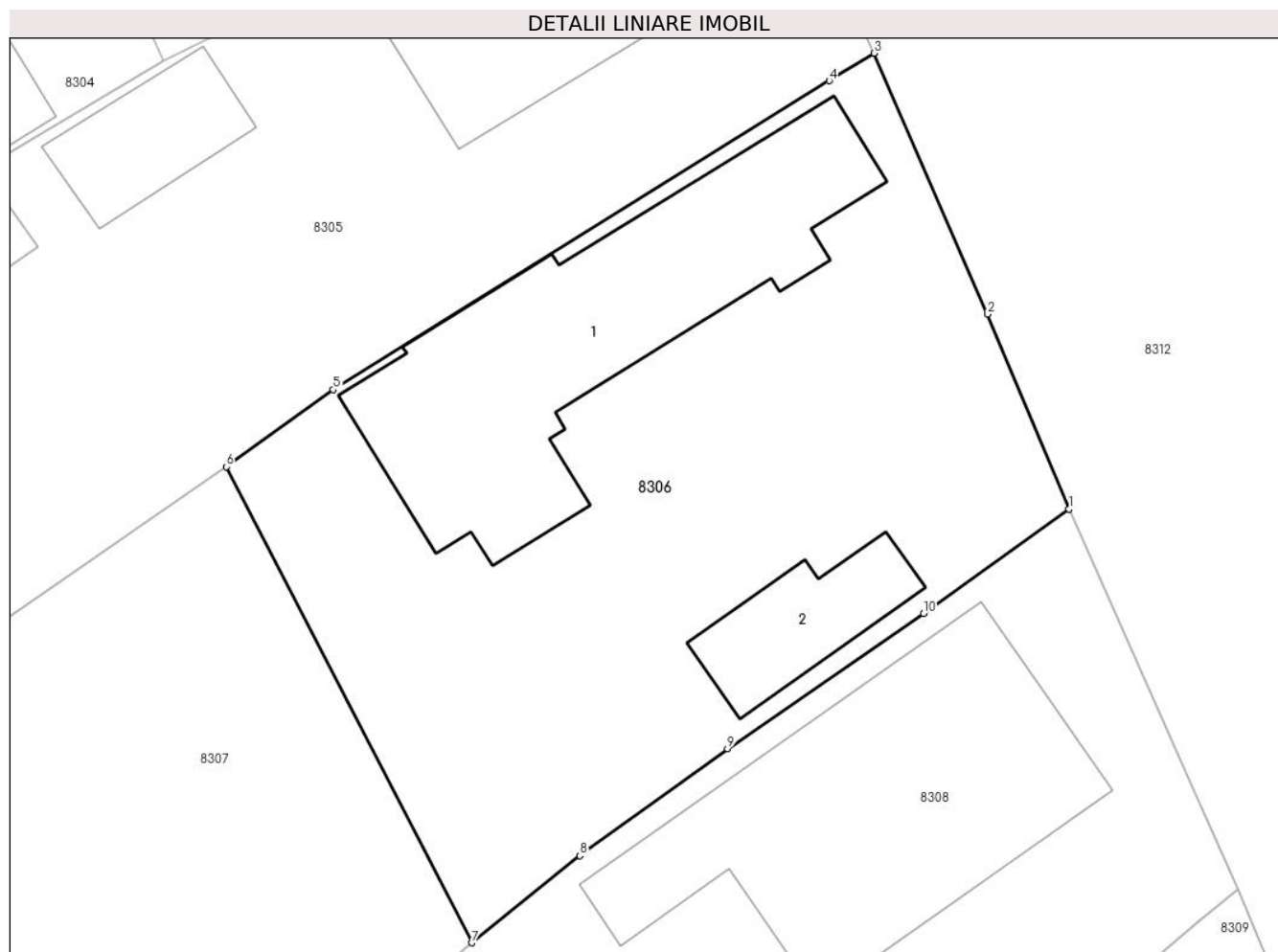
Inscrieri privind dezmembramintele dreptului de proprietate, drepturi reale de garanție și sarcini	Referințe
NU SUNT	

## Anexa Nr. 1 La Partea I

## Teren

Nr cadastral	Suprafața (mp)*	Observații / Referințe
26538	561	

\* Suprafața este determinată în planul de proiecție Stereo 70.



## Date referitoare la teren

Crt	Categorie folosință	Intravilan	Suprafața (mp)	Tarla	Parcelă	Nr. topo	Observații / Referințe
8306	curți constructii	DA	561	T17	1052	-	

## Date referitoare la construcții

Crt	Număr	Destinație construcție	Supraf. (mp)	Situație juridică	Observații / Referințe
A1.1	26538-C1	construcții de locuințe	127	Cu acte	Nr. niveluri:3; S. construita la sol:127 mp; S. construita desfasurata:127 mp;
A1.2	26538-C2	construcții anexa	28	Cu acte	Nr. niveluri:1; S. construita la sol:28 mp; S. construita desfasurata:28 mp;

## Lungime Segmente

1) Valorile lungimilor segmentelor sunt obținute din proiecție în plan.

Punct început	X / Y	Punct sfârșit	X / Y	Lungime segment (** (m)
1	581.146,174 386.207,713	2	581.143,063 386.215,157	8.068
2	581.143,063 386.215,157	3	581.138,719 386.225,117	10.866
3	581.138,719 386.225,117	4	581.137,005 386.224,066	2.011

Punct început	X / Y	Punct sfârșit	X / Y	Lungime segment (** (m)
4	581.137,005 386.224,066	5	581.118,051 386.212,269	22.325
5	581.118,051 386.212,269	6	581.113,956 386.209,329	5.041
6	581.113,956 386.209,329	7	581.123,335 386.191,143	20.462
7	581.123,335 386.191,143	8	581.127,473 386.194,47	5.31
8	581.127,473 386.194,47	9	581.133,116 386.198,555	6.966
9	581.133,116 386.198,555	10	581.140,607 386.203,715	9.096
10	581.140,607 386.203,715	1	581.146,174 386.207,713	6.854

\*\* Lungimile segmentelor sunt determinate în planul de proiecție Stereo 70 și sunt rotunjite la 1 milimetru.

\*\*\* Distanța dintre puncte este formată din segmente cumulate ce sunt mai mici decât valoarea 1 milimetru.



**DATE DESPRE IMOBILUL NR. 8307**

Oficiul de Cadastru și Publicitate Imobiliară PRAHOVA  
Biroul de Cadastru și Publicitate Imobiliară Ploiești

**A. Partea I. Descrierea imobilului**

TEREN Intravilan

Adresa: Loc. Ploiestiori, Str Prahovei, Nr. 45A, Jud. Prahova

Nr. Crt	Nr cadastral Nr. topografic	Suprafața* (mp)	Observații / Referințe
A1	26539	566	Sector cadastral:20 Teren imprejmuit;

**B. Partea II. Proprietari și acte**

Inscrieri privitoare la dreptul de proprietate și alte drepturi reale		Referințe
<b>64394 / 18/06/2015</b>		
Act Notarial nr. 1308, din 17/06/2015 emis de NP DAVID CRISTIAN EMANUEL;		
B1	Se infiinteaza cartea funciara 26539 a imobilului cu numarul cadastral 26539/Blejoi, rezultat din dezmembrarea imobilului cu numarul cadastral 26329 inscris in cartea funciara 26329;	A1
<b>64400 / 18/06/2015</b>		
Act Notarial nr. 1310, din 17/06/2015 emis de NP DAVID CRISTIAN EMANUEL;		
B13	Intabulare, drept de PROPRIETATE donatie, dobandit prin Conventie, cota actuala 1/1, cota initiala 1/1 1) GHITA CATALIN	A1

**C. Partea III. SARCINI .**

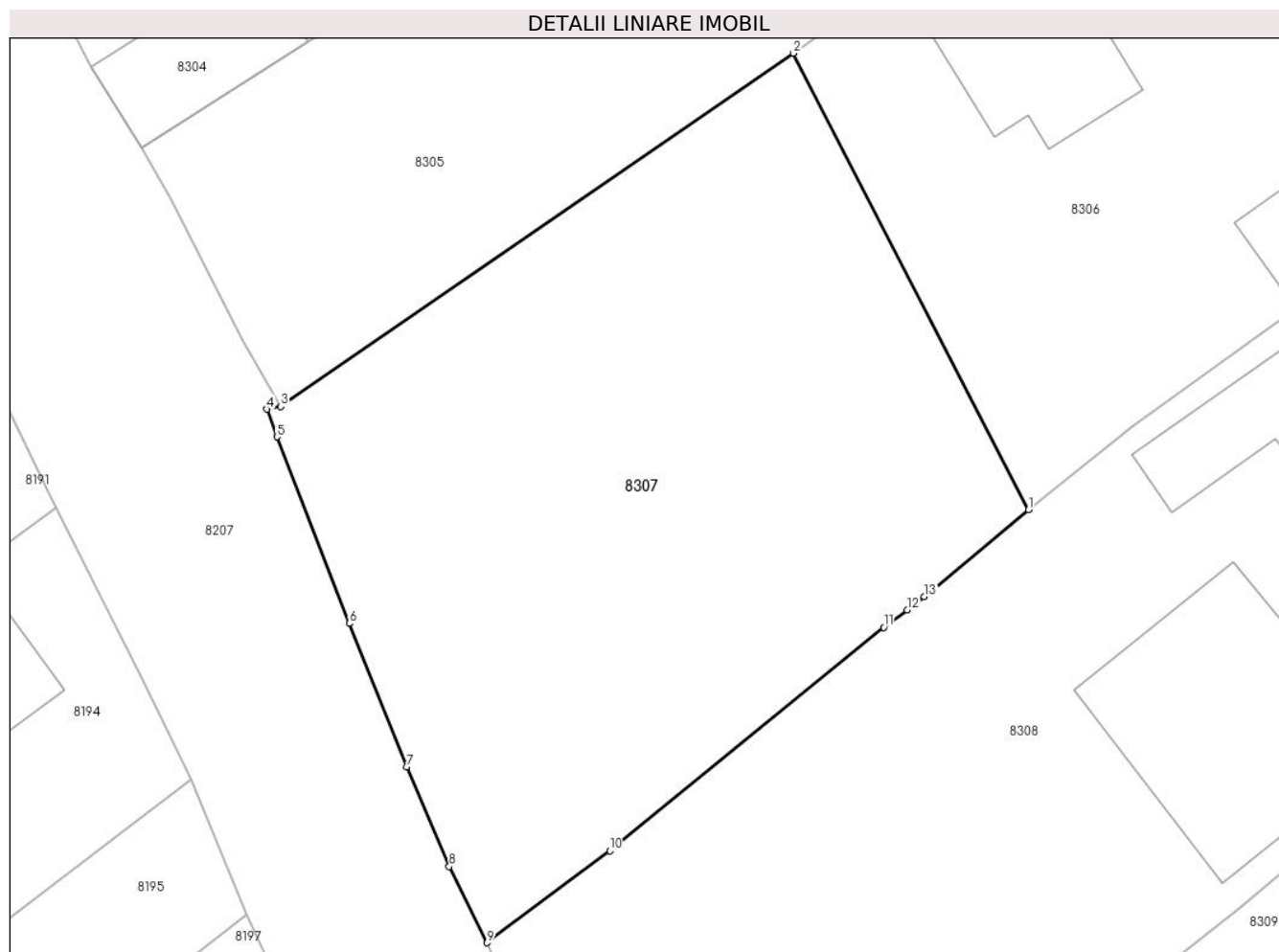
Inscrieri privind dezmembramintele dreptului de proprietate, drepturi reale de garanție și sarcini	Referințe
NU SUNT	

## Anexa Nr. 1 La Partea I

## Teren

Nr cadastral	Suprafața (mp)*	Observații / Referințe
26539	566	

\* Suprafața este determinată în planul de proiecție Stereo 70.



## Date referitoare la teren

Crt	Categorie folosință	Intravilan	Suprafața (mp)	Tarla	Parcelă	Nr. topo	Observații / Referințe
8307	arabil	DA	566	T17	1053	-	

## Lungime Segmente

1) Valorile lungimilor segmentelor sunt obținute din proiecție în plan.

Punct început	X / Y	Punct sfârșit	X / Y	Lungime segment (** (m)
1	581.123,335 386.191,143	2	581.113,956 386.209,329	20.462
2	581.113,956 386.209,329	3	581.093,532 386.195,255	24.804
3	581.093,532 386.195,255	4	581.092,971 386.195,155	0.57
4	581.092,971 386.195,155	5	581.093,373 386.194,049	1.177
5	581.093,373 386.194,049	6	581.096,264 386.186,619	7.973

Punct început	X / Y	Punct sfârșit	X / Y	Lungime segment (** (m)
6	581.096,264 386.186,619	7	581.098,539 386.180,914	6.142
7	581.098,539 386.180,914	8	581.100,243 386.176,941	4.323
8	581.100,243 386.176,941	9	581.101,747 386.173,902	3.391
9	581.101,747 386.173,902	10	581.106,642 386.177,566	6.114
10	581.106,642 386.177,566	11	581.117,56 386.186,465	14.085
11	581.117,56 386.186,465	12	581.118,49 386.187,162	1.162
12	581.118,49 386.187,162	13	581.119,183 386.187,681	0.866
13	581.119,183 386.187,681	1	581.123,335 386.191,143	5.406

\*\* Lungimile segmentelor sunt determinate în planul de proiecție Stereo 70 și sunt rotunjite la 1 milimetru.

\*\*\* Distanța dintre puncte este formată din segmente cumulate ce sunt mai mici decât valoarea 1 milimetru.





**DATE DESPRE IMOBILUL NR. 8308**

Oficiul de Cadastru și Publicitate Imobiliară PRAHOVA  
Biroul de Cadastru și Publicitate Imobiliară Ploiești

**A. Partea I. Descrierea imobilului**

TEREN Intravilan

Adresa: Loc. Ploiestiori, Str Teleajenului, Nr. 180, Jud. Prahova

Nr. Crt	Nr cadastral Nr. topografic	Suprafața* (mp)	Observații / Referințe
A1		Din acte: 900 Masurata: 949	Sector cadastral:20 Teren imprejmuit;

**Construcții**

Crt	Nr cadastral Nr. topografic	Adresa	Observații / Referințe
A1.1		Loc. Ploiestiori, Str Teleajenului, Nr. 180, Jud. Prahova	Nr. niveluri:2; S. construita la sol:134 mp; S. construita desfasurata:206 mp;
A1.2		Loc. Ploiestiori, Str Teleajenului, Nr. 180, Jud. Prahova	Nr. niveluri:1; S. construita la sol:95 mp; S. construita desfasurata:95 mp;

**B. Partea II. Proprietari și acte**

Inscrieri privitoare la dreptul de proprietate și alte drepturi reale		Referințe
/		
Act Notarial nr. 520, din 03/02/1997 emis de NP IVAN CONSTANTIN;		
B1	Intabulare, drept de PROPRIETATE, dobandit prin Conventie, cota actuala 1/1, cota initiala 1/1 1) MIHAI GHEORGHE 2) MIHAI ELENA DANIELA	A1, A1.1, A1.2

**C. Partea III. SARCINI .**

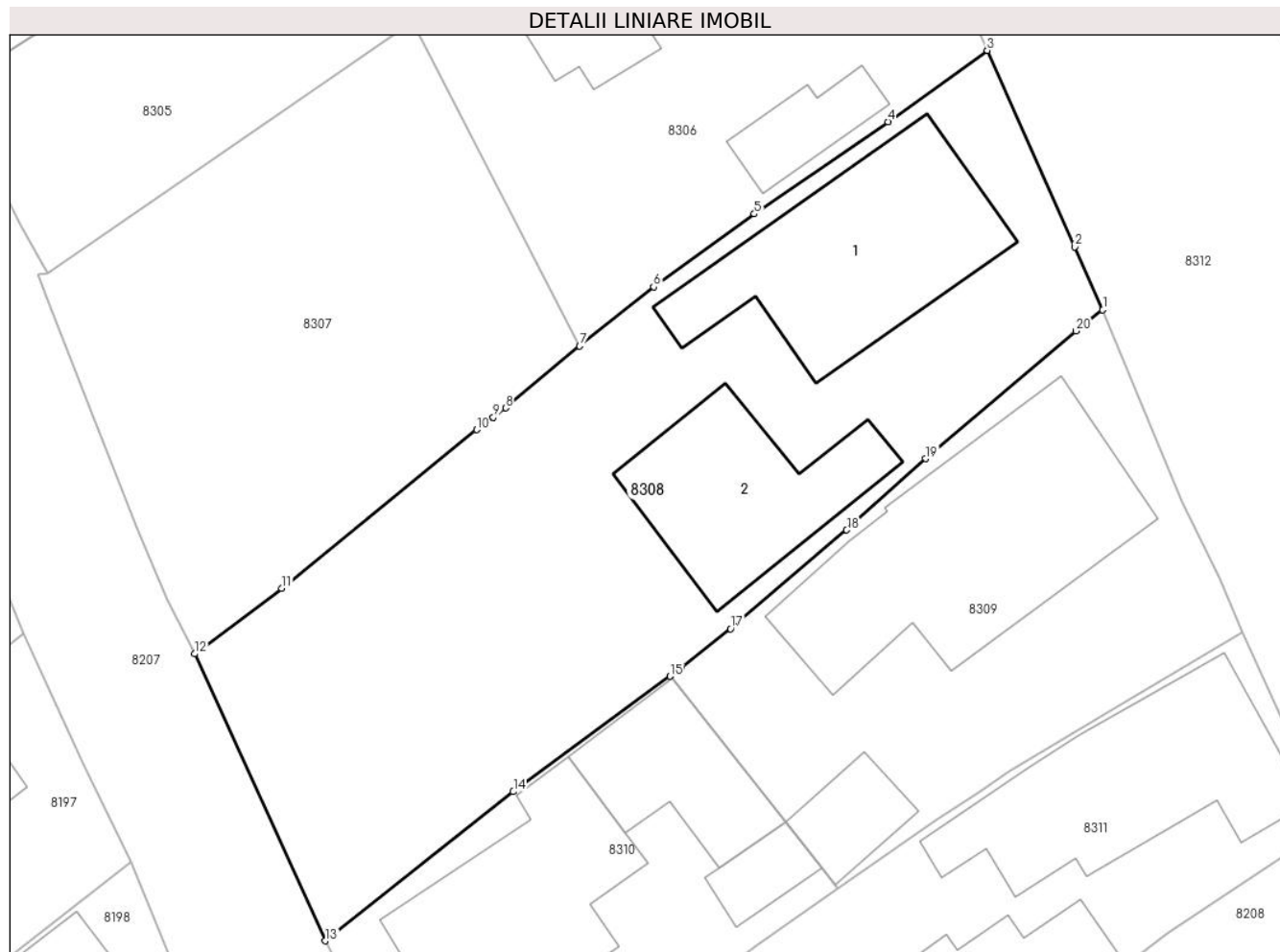
Inscrieri privind dezmembramintele dreptului de proprietate, drepturi reale de garanție și sarcini	Referințe
NU SUNT	

## Anexa Nr. 1 La Partea I

## Teren

Nr cadastral	Suprafața (mp)*	Observații / Referințe
	Din acte: 900 Masurata: 949	

\* Suprafața este determinată în planul de proiecție Stereo 70.



## Date referitoare la teren

Crt	Categorie folosință	Intra vilan	Suprafața (mp)	Tarla	Parcelă	Nr. topo	Observații / Referințe
8308	arabil	DA	400	T17	1050	-	
8308	curți constructii	DA	549	T17	1051	-	

## Date referitoare la construcții

Crt	Număr	Destinație construcție	Supraf. (mp)	Situație juridică	Observații / Referințe
A1.1		construcții de locuințe	134	Cu acte	Nr. niveluri:2; S. construita la sol:134 mp; S. construita desfasurata:206 mp;
A1.2		construcții anexa	95	Cu acte	Nr. niveluri:1; S. construita la sol:95 mp; S. construita desfasurata:95 mp;

## Lungime Segmente

1) Valorile lungimilor segmentelor sunt obținute din proiecție în plan.

Punct început	X / Y	Punct sfârșit	X / Y	Lungime segment (** (m))
1	581.152,644 386.193,175	2	581.151,079 386.196,709	3.865

Punct început	X / Y	Punct sfârșit	X / Y	Lungime segment (** (m)
2	581.151,079 386.196,709	3	581.146,174 386.207,713	12.048
3	581.146,174 386.207,713	4	581.140,607 386.203,715	6.854
4	581.140,607 386.203,715	5	581.133,116 386.198,555	9.096
5	581.133,116 386.198,555	6	581.127,473 386.194,47	6.966
6	581.127,473 386.194,47	7	581.123,335 386.191,143	5.31
7	581.123,335 386.191,143	8	581.119,183 386.187,681	5.406
8	581.119,183 386.187,681	9	581.118,49 386.187,162	0.866
9	581.118,49 386.187,162	10	581.117,56 386.186,465	1.162
10	581.117,56 386.186,465	11	581.106,642 386.177,566	14.085
11	581.106,642 386.177,566	12	581.101,747 386.173,902	6.114
12	581.101,747 386.173,902	13	581.109,07 386.157,821	17.67
13	581.109,07 386.157,821	14	581.119,607 386.166,179	13.449
14	581.119,607 386.166,179	15	581.128,399 386.172,652	10.918
15	581.128,399 386.172,652	16	581.129,026 386.173,144	0.797
16	581.129,026 386.173,144	17	581.131,784 386.175,309	3.506
17	581.131,784 386.175,309	18	581.138,295 386.180,84	8.543
18	581.138,295 386.180,84	19	581.142,727 386.184,837	5.968
19	581.142,727 386.184,837	20	581.151,155 386.191,989	11.054
20	581.151,155 386.191,989	1	581.152,644 386.193,175	1.904

\*\* Lungimile segmentelor sunt determinate în planul de proiecție Stereo 70 și sunt rotunjite la 1 milimetru.

\*\*\* Distanța dintre puncte este formată din segmente cumulate ce sunt mai mici decât valoarea 1 milimetru.



**DATE DESPRE IMOBILUL NR. 8309**

Oficiul de Cadastru și Publicitate Imobiliară PRAHOVA  
Biroul de Cadastru și Publicitate Imobiliară Ploiești

**A. Partea I. Descrierea imobilului**

TEREN Intravilan

Adresa: Loc. Ploiestiori, Str Teleajenului, Nr. 182, Jud. Prahova

Nr. Crt	Nr cadastral Nr. topografic	Suprafața* (mp)	Observații / Referințe
A1	26343	Din acte: 552 Masurata: 493	Sector cadastral:20 Teren imprejmuit;

**Construcții**

Crt	Nr cadastral Nr. topografic	Adresa	Observații / Referințe
A1.1	26343-C1	Loc. Ploiestiori, Str Teleajenului, Nr. 182, Jud. Prahova	Nr. niveluri:3; S. construita la sol:177 mp; S. construita desfasurata:418 mp;
A1.2	26343-C2	Loc. Ploiestiori, Str Teleajenului, Nr. 182, Jud. Prahova	Nr. niveluri:1; S. construita la sol:27 mp; S. construita desfasurata:27 mp;

**B. Partea II. Proprietari și acte**

Inscrieri privitoare la dreptul de proprietate și alte drepturi reale		Referințe
<b>69273 / 02/09/2014</b>		
Act Notarial nr. 1852, din 29/08/2014 emis de NP IONITA ARISTITA ADINA;		
B2	Intabulare, drept de PROPRIETATEcumparare ca bun comun, dobandit prin Conventie, cota actuala 1/1, cota initiala 1/1 1) GUZU CIPRIAN VASILE 2) GUZU CLAUDIA APOLONIA	A1, A1.1, A1.2

**C. Partea III. SARCINI .**

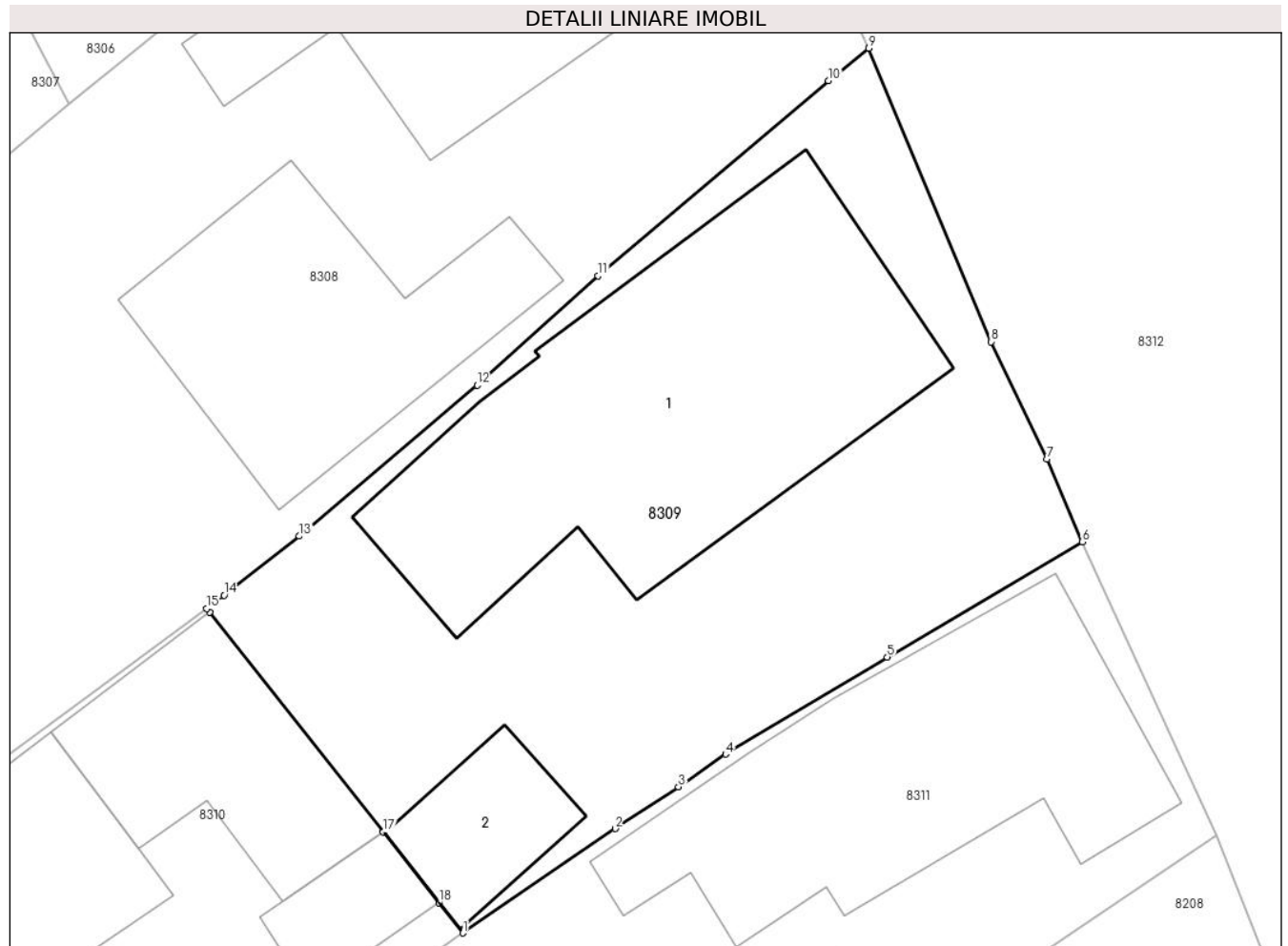
Inscrieri privind dezmembramintele dreptului de proprietate, drepturi reale de garanție și sarcini	Referințe
NU SUNT	

## Anexa Nr. 1 La Partea I

## Teren

Nr cadastral	Suprafața (mp)*	Observații / Referințe
26343	Din acte: 552 Masurata: 493	

\* Suprafața este determinată în planul de proiecție Stereo 70.



## Date referitoare la teren

Crt	Categorie folosință	Intra vilan	Suprafața (mp)	Tarla	Parcelă	Nr. topo	Observații / Referințe
8309	curți constructii	DA	493	T17	1049	-	

## Date referitoare la construcții

Crt	Număr	Destinație construcție	Supraf. (mp)	Situație juridică	Observații / Referințe
A1.1	26343-C1	construcții de locuințe	177	Cu acte	Nr. niveluri:3; S. construita la sol:177 mp; S. construita desfasurata:418 mp;
A1.2	26343-C2	construcții anexa	27	Cu acte	Nr. niveluri:1; S. construita la sol:27 mp; S. construita desfasurata:27 mp;

## Lungime Segmente

1) Valorile lungimilor segmentelor sunt obținute din proiecție în plan.

Punct început	X / Y	Punct sfârșit	X / Y	Lungime segment (** (m)
1	581.137,773 386.160,777	2	581.143,349 386.164,6	6.761
2	581.143,349 386.164,6	3	581.145,671 386.166,128	2.78

Punct început	X / Y	Punct sfârșit	X / Y	Lungime segment (** (m)
3	581.145,671 386.166,128	4	581.147,393 386.167,329	2.099
4	581.147,393 386.167,329	5	581.153,315 386.170,881	6.906
5	581.153,315 386.170,881	6	581.160,451 386.175,102	8.291
6	581.160,451 386.175,102	7	581.159,17 386.178,128	3.286
7	581.159,17 386.178,128	8	581.157,111 386.182,425	4.765
8	581.157,111 386.182,425	9	581.152,644 386.193,175	11.641
9	581.152,644 386.193,175	10	581.151,155 386.191,989	1.904
10	581.151,155 386.191,989	11	581.142,727 386.184,837	11.054
11	581.142,727 386.184,837	12	581.138,295 386.180,84	5.968
12	581.138,295 386.180,84	13	581.131,784 386.175,309	8.543
13	581.131,784 386.175,309	14	581.129,026 386.173,144	3.506
14	581.129,026 386.173,144	15	581.128,399 386.172,652	0.797
15	581.128,399 386.172,652	16	581.128,495 386.172,531	0.154
16	581.128,495 386.172,531	17	581.134,853 386.164,476	10.262
17	581.134,853 386.164,476	18	581.136,894 386.161,89	3.294
18	581.136,894 386.161,89	1	581.137,773 386.160,777	1.418

\*\* Lungimile segmentelor sunt determinate în planul de proiecție Stereo 70 și sunt rotunjite la 1 milimetru.

\*\*\* Distanța dintre puncte este formată din segmente cumulate ce sunt mai mici decât valoarea 1 milimetru.







## DATE DESPRE IMOBILUL NR. 8310

Oficiul de Cadastru și Publicitate Imobiliară PRAHOVA  
Biroul de Cadastru și Publicitate Imobiliară Ploiești

## A. Partea I. Descrierea imobilului

TEREN Intravilan

Adresa: Loc. Ploiestiori, Str Prahovei, Nr. 47, Jud. Prahova, INTRAVILAN JUD. PRAHOVA

Nr. Crt	Nr cadastral Nr. topografic	Suprafața* (mp)	Observații / Referințe
A1	34359	Din acte: 308 Masurata: 377	Sector cadastral:20 Teren imprejmuit; Teren intravilan imprejmuit; Se noteaza posesia pentru suprafata S.masurat-S. acte = 379mp-308mp = 71mp

## Construcții

Crt	Nr cadastral Nr. topografic	Adresa	Observații / Referințe
A1.1	34359-C1	Loc. Ploiestiori, Str Prahovei, Nr. 47, Jud. Prahova, INTRAVILAN JUD. PRAHOVA	Nr. niveluri:1; S. construita la sol:118 mp; S. construita desfasurata:118 mp; Locuinta P; S.c.parter=117.8mp;S.c. desf=117.8mp; An constr. 1972
A1.2	34359-C2	Loc. Ploiestiori, Str Prahovei, Nr. 47, Jud. Prahova, INTRAVILAN JUD. PRAHOVA	Nr. niveluri:1; S. construita la sol:19 mp; S. construita desfasurata:19 mp; Constructie anexa(garaj); S.c. desf=18.6mp; An constructie 1982
A1.3	34359-C3	Loc. Ploiestiori, Str Prahovei, Nr. 47, Jud. Prahova, INTRAVILAN JUD. PRAHOVA	Nr. niveluri:1; S. construita la sol:61 mp; S. construita desfasurata:61 mp; Constr. anexa gospodareasca; S.c. desf=60.8 mp; An constructie 1982

## B. Partea II. Proprietari și acte

Inscrieri privitoare la dreptul de proprietate și alte drepturi reale		Referințe
<b>182018 / 05/12/2023</b>		
Act Notarial nr. 4220, din 04/12/2023 emis de NP Ionita Aristita Adina;		
B4	Intabulare, drept de PROPRIETATE, dobandit prin Conventie, cota actuala 308/379, cota initiala 308/379 1) GUZU CIPRIAN VASILE 2) GUZU CLAUDIA APOLONIA	A1
B5	se notează posesia pentru terenul în suprafață de 71 mp 1) GUZU CIPRIAN VASILE 2) GUZU CLAUDIA APOLONIA	A1
B6	Intabulare, drept de PROPRIETATE, dobandit prin Conventie, cota actuala 1/1, cota initiala 1/1 1) GUZU CLAUDIA APOLONIA 2) GUZU CIPRIAN VASILE	A1.1, A1.2, A1.3

## C. Partea III. SARCINI

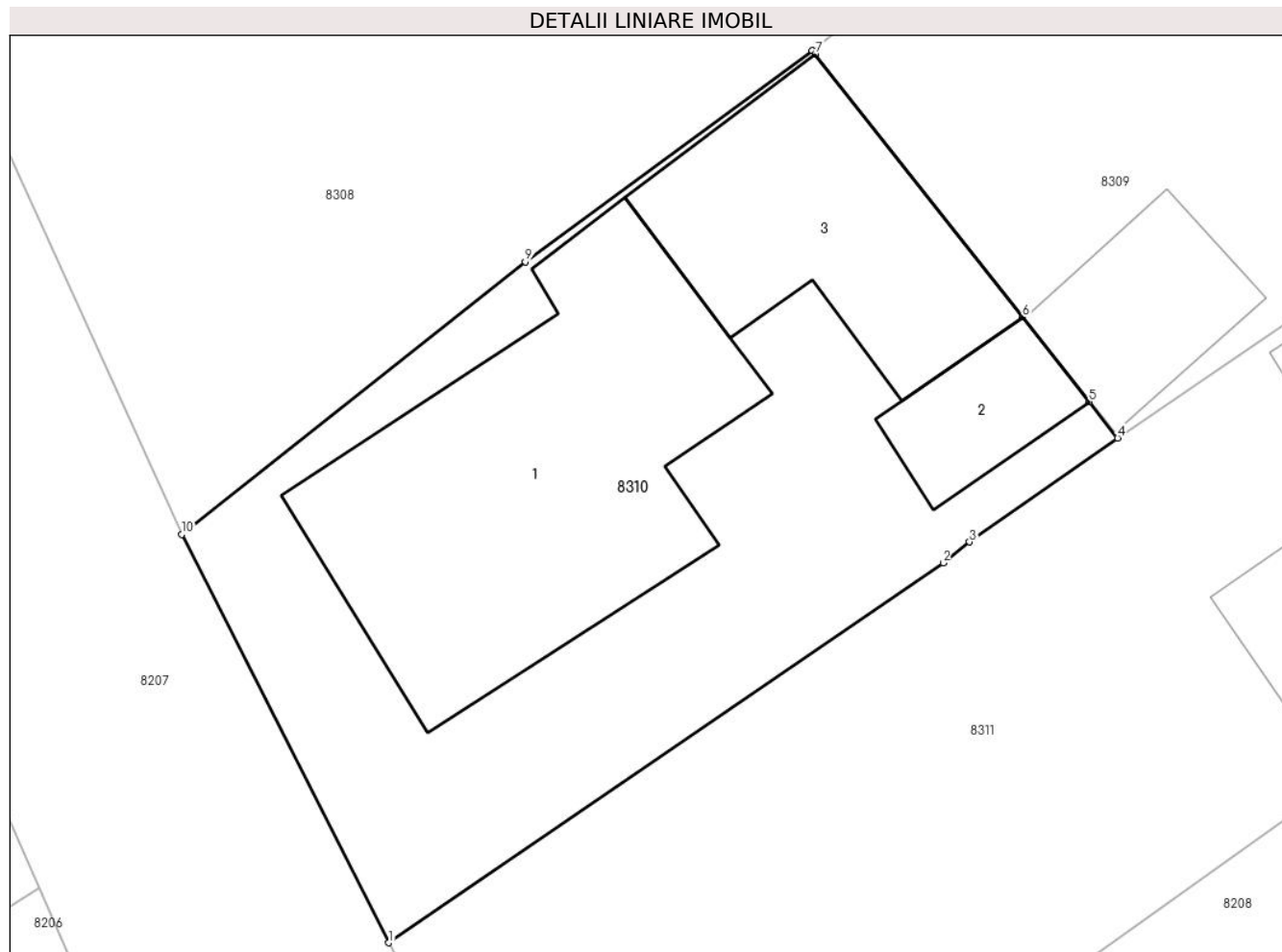
Inscrieri privind dezmembramintele dreptului de proprietate, drepturi reale de garanție și sarcini		Referințe
<b>182018 / 05/12/2023</b>		
Act Notarial nr. 4220, din 04/12/2023 emis de NP Ionita Aristita Adina;		
C2	Intabulare, drept de HABITATIEviager (asupra cotei de 1/2 din construcția C1) 1) GUZU ION 2) GUZU MARIA	A1.1
C3	Intabulare, drept de IPOTECA LEGALA, Valoare:0 reprezentând contravaloarea obligației de întreținere 1) GUZU ION 2) GUZU MARIA	A1, A1.1, A1.2, A1.3
<b>192582 / 19/12/2023</b>		
Act Notarial nr. 4026, din 20/11/2023 emis de NP Ionita Aristita Adina;		
C4	se radiază dreptul de ipotecă înscris sub nr.6407/17.05.1995 în registrul de transcripțiuni și inscripțiuni imobiliare, renodat în cartea funciară sub C1 prin încheierea nr.146303/2023	A1, A1.1, A1.2, A1.3

## Anexa Nr. 1 La Partea I

## Teren

Nr cadastral	Suprafața (mp)*	Observații / Referințe
34359	Din acte: 308 Masurata: 377	Teren intravilan imprejmuit; Se noteaza posesia pentru suprafata S.masurat-S.acte = 379mp-308mp = 71mp

\* Suprafața este determinată în planul de proiecție Stereo 70.



## Date referitoare la teren

Crt	Categorie folosință	Intra vilan	Suprafața (mp)	Tarla	Parcelă	Nr. topo	Observații / Referințe
8310	curti constructii	DA	377	T17	1048	-	

## Date referitoare la construcții

Crt	Număr	Destinație construcție	Supraf. (mp)	Situație juridică	Observații / Referințe
A1.1	34359-C1	construcții de locuințe	118	Cu acte	Nr. niveluri:1; S. construita la sol:118 mp; S. construita desfasurata:118 mp; Locuinta P; S. c.parter=117.8mp;S.c.desf=117.8mp; An constr. 1972
A1.2	34359-C2	construcții anexa	19	Cu acte	Nr. niveluri:1; S. construita la sol:19 mp; S. construita desfasurata:19 mp; Constructie anexa(garaj); S.c.desf=18.6mp; An constructie 1982
A1.3	34359-C3	construcții anexa	61	Cu acte	Nr. niveluri:1; S. construita la sol:61 mp; S. construita desfasurata:61 mp; Constr. anexa gospodareasca; S.c.desf=60.8 mp; An constructie 1982

**Lungime Segmente**

1) Valorile lungimilor segmentelor sunt obținute din proiecție în plan.

Punct început	X / Y	Punct sfârșit	X / Y	Lungime segment (** (m)
1	581.115,423 386.145,307	2	581.132,422 386.156,944	20.601
2	581.132,422 386.156,944	3	581.133,229 386.157,591	1.034
3	581.133,229 386.157,591	4	581.137,773 386.160,777	5.55
4	581.137,773 386.160,777	5	581.136,894 386.161,89	1.418
5	581.136,894 386.161,89	6	581.134,853 386.164,476	3.294
6	581.134,853 386.164,476	7	581.128,495 386.172,531	10.262
7	581.128,495 386.172,531	8	581.128,399 386.172,652	0.154
8	581.128,399 386.172,652	9	581.119,607 386.166,179	10.918
9	581.119,607 386.166,179	10	581.109,07 386.157,821	13.449
10	581.109,07 386.157,821	1	581.115,423 386.145,307	14.034

\*\* Lungimile segmentelor sunt determinate în planul de proiecție Stereo 70 și sunt rotunjite la 1 milimetru.

\*\*\* Distanța dintre puncte este formată din segmente cumulate ce sunt mai mici decât valoarea 1 milimetru.



**DATE DESPRE IMOBILUL NR. 8311**

Oficiul de Cadastru și Publicitate Imobiliară PRAHOVA  
Biroul de Cadastru și Publicitate Imobiliară Ploiești

**A. Partea I. Descrierea imobilului**

TEREN Intravilan

Adresa: Loc. Ploiestiori, Str Dâmboviței, Nr. 2, Jud. Prahova

Nr. Crt	Nr cadastral Nr. topografic	Suprafața* (mp)	Observații / Referințe
A1	27032	Din acte: 635 Masurata: 673	Sector cadastral:20 Teren imprejmuit;

**Construcții**

Crt	Nr cadastral Nr. topografic	Adresa	Observații / Referințe
A1.1	27032-C1	Loc. Ploiestiori, Str Dâmboviței, Nr. 2, Jud. Prahova	Nr. niveluri:2; S. construita la sol:132 mp; S. construita desfasurata:201 mp;
A1.2	27032-C2	Loc. Ploiestiori, Str Dâmboviței, Nr. 2, Jud. Prahova	Nr. niveluri:1; S. construita la sol:59 mp; S. construita desfasurata:59 mp; CONSTRUCTIE EXTINSA FARA ACTE

**B. Partea II. Proprietari și acte**

Inscrieri privitoare la dreptul de proprietate și alte drepturi reale		Referințe
<b>51206 / 24/05/2016</b>		
Act Administrativ nr. 5513, din 28/03/2016 emis de PRIMARIA BLEJOI (act notarial nr. 170/07-07-2004 emis de NP TUDOSE MARIA; act administrativ nr. 20427/06-07-1994 emis de COMISIA JUDETEANA PRAHOVA; act administrativ nr.36125/11.04.2016 emis de OCPI Prahova);		
B1	Intabulare, drept de PROPRIETATE, dobandit prin Succesiune, cota actuala 1/1, cota initiala 1/1 1) ION GHEORGHE	A1
B2	Intabulare, drept de PROPRIETATE, dobandit prin Succesiune, cota actuala 1/1, cota initiala 1/1 1) ION GHEORGHE	A1.1
B3	Intabulare, drept de PROPRIETATE, dobandit prin Construire, cota actuala 1/1, cota initiala 1/1 1) ION GHEORGHE	A1.2
<b>76851 / 12/08/2016</b>		
Act Notarial nr. 2891, din 11/08/2016 emis de NP Tudose Maria;		
B4	se respinge cererea intrucat nu au fost aduse completarile solicitate prin referat	A1, A1.1, A1.2

**C. Partea III. SARCINI .**

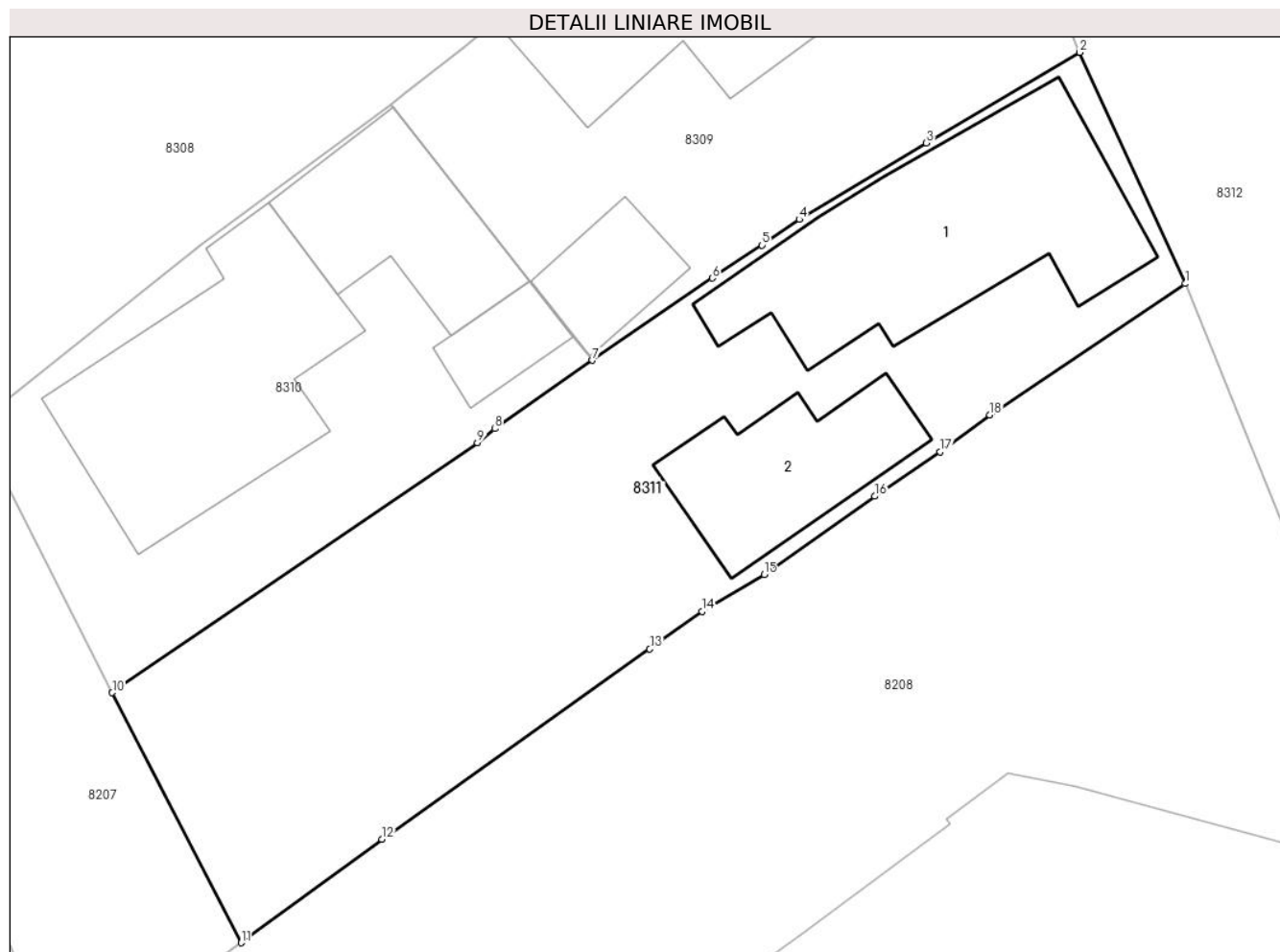
Inscrieri privind dezmembramintele dreptului de proprietate, drepturi reale de garanție și sarcini	Referințe
NU SUNT	

## Anexa Nr. 1 La Partea I

## Teren

Nr cadastral	Suprafața (mp)*	Observații / Referințe
27032	Din acte: 635 Masurata: 673	

\* Suprafața este determinată în planul de proiecție Stereo 70.



## Date referitoare la teren

Crt	Categorie folosință	Intravilan	Suprafața (mp)	Tarla	Parcelă	Nr. topo	Observații / Referințe
8311	arabil	DA	285	T17	1046	-	
8311	curți constructii	DA	388	T17	1045	-	

## Date referitoare la construcții

Crt	Număr	Destinație construcție	Supraf. (mp)	Situație juridică	Observații / Referințe
A1.1	27032-C1	construcții de locuințe	Din acte: 128 Masurata: 132	Cu acte	Nr. niveluri:2; S. construita la sol:132 mp; S. construita desfasurata:201 mp;
A1.2	27032-C2	construcții anexa	Din acte: 30 Masurata: 59	Cu acte	Nr. niveluri:1; S. construita la sol:59 mp; S. construita desfasurata:59 mp; CONSTRUCTIE EXTINSA FARA ACTE

## Lungime Segmente

1) Valorile lungimilor segmentelor sunt obținute din proiecție în plan.

Punct început	X / Y	Punct sfârșit	X / Y	Lungime segment (** (m)
---------------	-------	---------------	-------	-------------------------

Punct început	X / Y	Punct sfârșit	X / Y	Lungime segment (** (m)
1	581.165,355 386.164,342	2	581.160,451 386.175,102	11.825
2	581.160,451 386.175,102	3	581.153,315 386.170,881	8.291
3	581.153,315 386.170,881	4	581.147,393 386.167,329	6.906
4	581.147,393 386.167,329	5	581.145,671 386.166,128	2.099
5	581.145,671 386.166,128	6	581.143,349 386.164,6	2.78
6	581.143,349 386.164,6	7	581.137,773 386.160,777	6.761
7	581.137,773 386.160,777	8	581.133,229 386.157,591	5.55
8	581.133,229 386.157,591	9	581.132,422 386.156,944	1.034
9	581.132,422 386.156,944	10	581.115,423 386.145,307	20.601
10	581.115,423 386.145,307	11	581.121,423 386.133,668	13.095
11	581.121,423 386.133,668	12	581.127,967 386.138,494	8.131
12	581.127,967 386.138,494	13	581.140,441 386.147,336	15.29
13	581.140,441 386.147,336	14	581.142,866 386.149,082	2.988
14	581.142,866 386.149,082	15	581.145,764 386.150,795	3.366
15	581.145,764 386.150,795	16	581.150,908 386.154,45	6.31
16	581.150,908 386.154,45	17	581.153,952 386.156,519	3.681
17	581.153,952 386.156,519	18	581.156,263 386.158,23	2.875
18	581.156,263 386.158,23	1	581.165,355 386.164,342	10.955

\*\* Lungimile segmentelor sunt determinate în planul de proiecție Stereo 70 și sunt rotunjite la 1 milimetru.

\*\*\* Distanța dintre puncte este formată din segmente cumulate ce sunt mai mici decât valoarea 1 milimetru.





**DATE DESPRE IMOBILUL NR. 8312**

Oficiul de Cadastru și Publicitate Imobiliară PRAHOVA  
Biroul de Cadastru și Publicitate Imobiliară Ploiești

**A. Partea I. Descrierea imobilului**

TEREN Intravilan

Adresa: Loc. Ploiestiori, Str Teleajenului, Nr. 101, Jud. Prahova

Nr. Crt	Nr cadastral Nr. topografic	Suprafața* (mp)	Observații / Referințe
A1	34371	Din acte: 31.684 Masurata: 31.946	Sector cadastral:20 Teren neimprejmuit; DC 355, DC 142. Terenul este partial imprejmuit ; Intre punctele numerotate pe planul de amplasament si delimitare 1-2, 9-10-11, 29-30, 67-68, 78-79, 87-88, 132-133, 142-143, 164-165, 172-173, 199...203, 233-234, 269-270, 308-309, 314-315, 320-321, 351-352, 373-374 terenul nu este imprejmuit

**B. Partea II. Proprietari și acte**

Inscrieri privitoare la dreptul de proprietate și alte drepturi reale	Referințe
<b>153997 / 10/10/2023</b>	
Act Normativ nr. 1359, din 18/02/2002 emis de GUVERNUL ROMÂNIEI (act administrativ nr HOTARAREA NR 20 din 24.08.1999, emis de CONSILIUL LOCAL AL COMUNEI BLEJOI;act administrativ nr HOTARAREA NR.22 din 31.03.2021, emis de CONSILIUL LOCAL AL COMUNEDI BLEJOI;act administrativ nr 17025 din 07.09.2023, emis de PRIMĂRIA COMUNEI BLEJOI);	
B1	A1
Intabulare, drept de PROPRIETATE(domeniul public), dobandit prin Conventie, cota actuala 1/1, cota initiala 1/1 1) COMUNA BLEJOI - DOMENIUL PUBLIC, CIF:2845346	

**C. Partea III. SARCINI .**

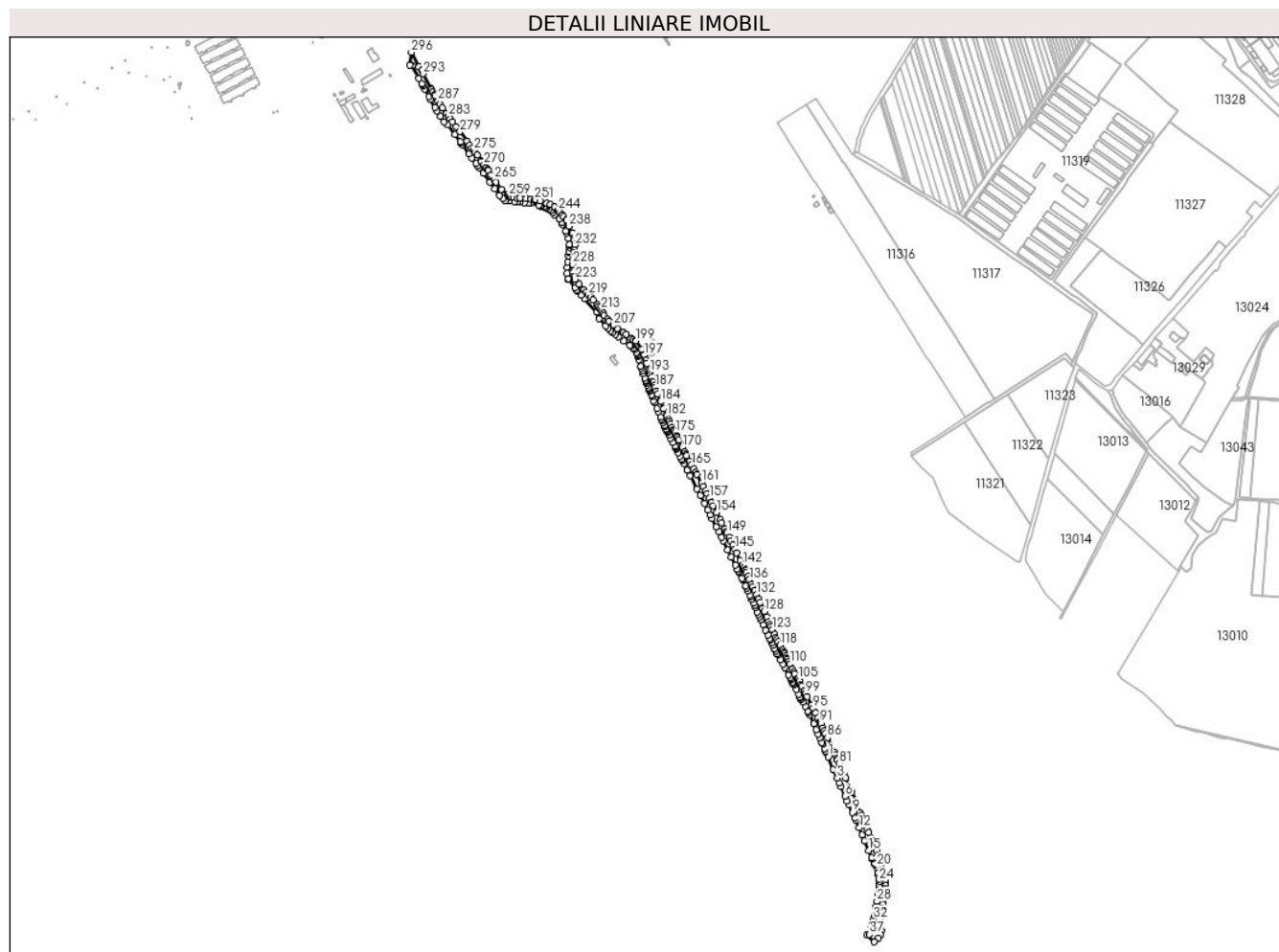
Inscrieri privind dezmembramintele dreptului de proprietate, drepturi reale de garanție și sarcini	Referințe
NU SUNT	

## Anexa Nr. 1 La Partea I

## Teren

Nr cadastral	Suprafața (mp)*	Observații / Referințe
34371	Din acte: 31.684 Masurata: 31.946	DC 355, DC 142. Terenul este partial imprejmuit ; Intre punctele numerotate pe planul de amplasament si delimitare 1-2, 9-10-11, 29-30, 67-68, 78-79, 87-88, 132-133, 142-143, 164-165, 172-173, 199...203, 233-234, 269-270, 308-309, 314-315, 320-321, 351-352, 373-374 terenul nu este imprejmuit

\* Suprafața este determinată in planul de proiecție Stereo 70.



## Date referitoare la teren

Crt	Categorie folosință	Intravilan	Suprafața (mp)	Tarla	Parcelă	Nr. topo	Observații / Referințe
83 12	drum	DA	31.946	-	DS355	-	

## Lungime Segmente

1) Valorile lungimilor segmentelor sunt obținute din proiecție în plan.

Punct început	X / Y	Punct sfârșit	X / Y	Lungime segment	Punct început	X / Y	Punct sfârșit	X / Y	Lungime segment	Punct început	X / Y	Punct sfârșit	X / Y	Lungime segment
1	581.165,355 386.164,342	2	581.176,594 386.136,486	30.038	2	581.176,594 386.136,486	3	581.185,446 386.116,972	21.428	3	581.185,446 386.116,972	4	581.189,665 386.106,959	10.866
4	581.189,665 386.106,959	5	581.193,531 386.097,837	9.907	5	581.193,531 386.097,837	6	581.202,576 386.076,751	22.944	6	581.202,576 386.076,751	7	581.207,479 386.066,2	11.635
7	581.207,479 386.066,2	8	581.211,347 386.058,272	8.821	8	581.211,347 386.058,272	9	581.219,644 386.040,422	19.684	9	581.219,644 386.040,422	10	581.224,938 386.027,985	13.517
10	581.224,938 386.027,985	11	581.226,964 386.023,352	5.057	11	581.226,964 386.023,352	12	581.234,304 386.006,559	18.327	12	581.234,304 386.006,559	13	581.240,918 385.990,718	17.166















**DATE DESPRE IMOBILUL NR. 8313**

Oficiul de Cadastru și Publicitate Imobiliară PRAHOVA  
Biroul de Cadastru și Publicitate Imobiliară Ploiești

**A. Partea I. Descrierea imobilului**

TEREN Intravilan

Adresa: Loc. Ploiestiori, Str Milcovului, Jud. Prahova

Nr. Crt	Nr cadastral Nr. topografic	Suprafața* (mp)	Observații / Referințe
A1		869	Sector cadastral:20 Teren neimprejmuit; Domeniul public al Comunei Blejoi

**B. Partea II. Proprietari și acte**

Inscrieri privitoare la dreptul de proprietate și alte drepturi reale		Referințe
/		
Act Administrativ nr. 20, din 24/08/1999 emis de CONSILIUL LOCAL AL COMUNEI BLEJOI;		
B1	Intabulare, drept de PROPRIETATE, dobandit prin Lege, cota actuala 1/1, cota initiala 1/1 1) COMUNA BLEJOI - DOMENIUL PUBLIC, CIF:2845346	A1

**C. Partea III. SARCINI .**

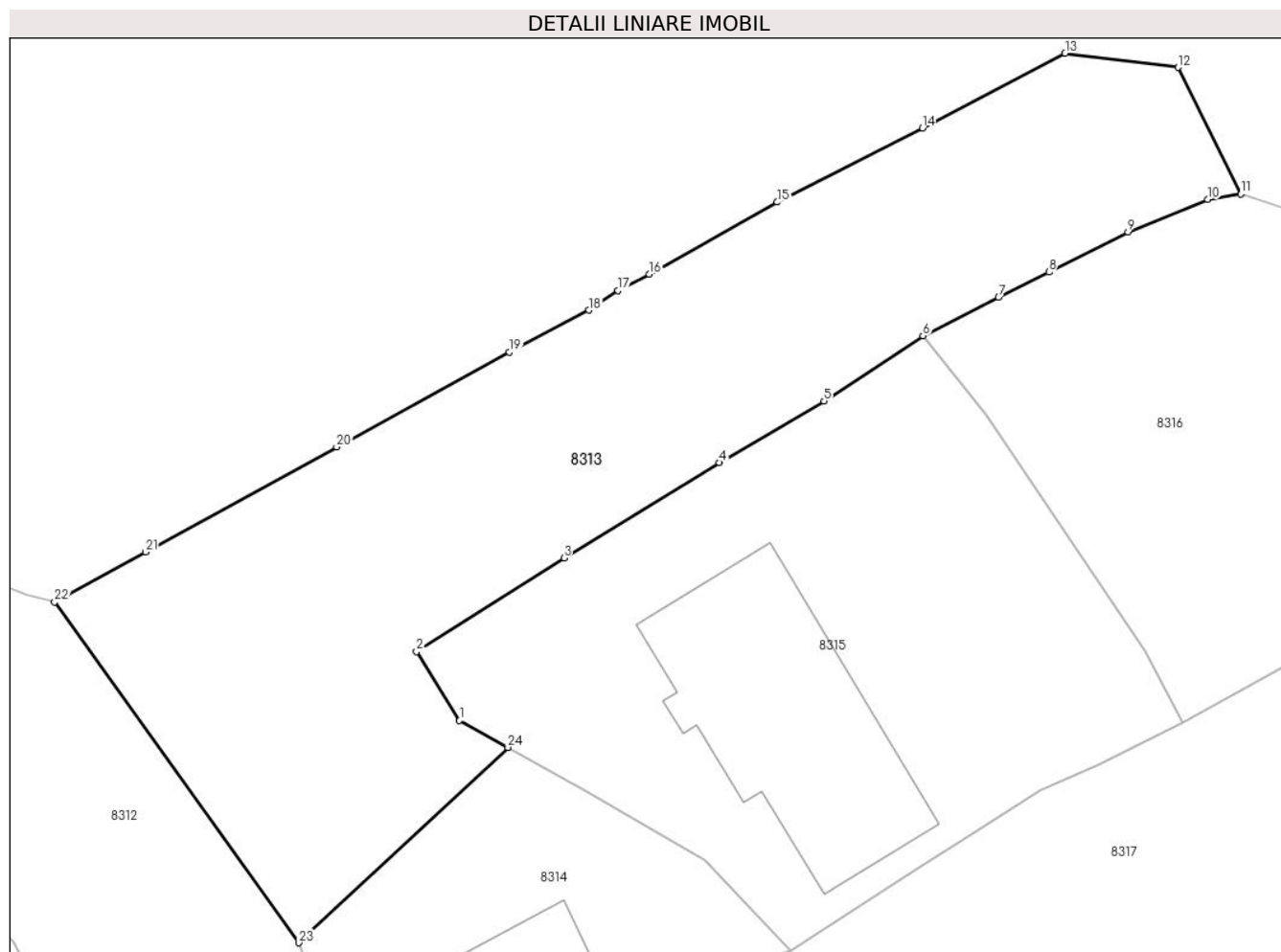
Inscrieri privind dezmembramintele dreptului de proprietate, drepturi reale de garanție și sarcini	Referințe
NU SUNT	

## Anexa Nr. 1 La Partea I

## Teren

Nr cadastral	Suprafața (mp)*	Observații / Referințe
	869	Domeniul public al Comunei Blejoi

\* Suprafața este determinată în planul de proiecție Stereo 70.



## Date referitoare la teren

Crt	Categorie folosință	Intravilan	Suprafața (mp)	Tarla	Parcelă	Nr. topo	Observații / Referințe
8313	drum	DA	869	-	DS543	-	

## Lungime Segmente

1) Valorile lungimilor segmentelor sunt obținute din proiecție în plan.

Punct început	X / Y	Punct sfârșit	X / Y	Lungime segment (** (m)
1	580.758,773 387.083,719	2	580.756,424 387.087,486	4.439
3	580.764,5 387.092,622	4	580.773,03 387.097,843	10.001
5	580.778,762 387.101,225	6	580.784,191 387.104,802	6.501
7	580.788,333 387.106,906	8	580.791,091 387.108,298	3.089
9	580.795,428 387.110,493	10	580.799,807 387.112,275	4.728

Punct început	X / Y	Punct sfârșit	X / Y	Lungime segment (** (m)
2	580.756,424 387.087,486	3	580.764,5 387.092,622	9.571
4	580.773,03 387.097,843	5	580.778,762 387.101,225	6.655
6	580.784,191 387.104,802	7	580.788,333 387.106,906	4.646
8	580.791,091 387.108,298	9	580.795,428 387.110,493	4.861
10	580.799,807 387.112,275	11	580.801,612 387.112,566	1.828

Punct început	X / Y	Punct sfârșit	X / Y	Lungime segment (** (m))
11	580.801,612 387.112,566	12	580.798,18 387.119,509	7.745
13	580.791,977 387.120,286	14	580.784,17 387.116,181	8.82
15	580.776,195 387.112,124	16	580.769,181 387.108,181	8.046
17	580.767,46 387.107,274	18	580.765,869 387.106,211	1.913
19	580.761,51 387.103,9	20	580.752,04 387.098,71	10.799
21	580.741,565 387.092,951	22	580.736,58 387.090,22	5.684
23	580.749,953 387.071,537	24	580.761,428 387.082,242	15.693

Punct început	X / Y	Punct sfârșit	X / Y	Lungime segment (** (m))
12	580.798,18 387.119,509	13	580.791,977 387.120,286	6.251
14	580.784,17 387.116,181	15	580.776,195 387.112,124	8.948
16	580.769,181 387.108,181	17	580.767,46 387.107,274	1.945
18	580.765,869 387.106,211	19	580.761,51 387.103,9	4.934
20	580.752,04 387.098,71	21	580.741,565 387.092,951	11.954
22	580.736,58 387.090,22	23	580.749,953 387.071,537	22.976
24	580.761,428 387.082,242	1	580.758,773 387.083,719	3.038

\*\* Lungimile segmentelor sunt determinate în planul de proiecție Stereo 70 și sunt rotunjite la 1 milimetru.

\*\*\* Distanța dintre puncte este formată din segmente cumulate ce sunt mai mici decât valoarea 1 milimetru.



**DATE DESPRE IMOBILUL NR. 8314**

Oficiul de Cadastru și Publicitate Imobiliară PRAHOVA  
Biroul de Cadastru și Publicitate Imobiliară Ploiești

**A. Partea I. Descrierea imobilului**

TEREN Intravilan

Adresa: Loc. Ploiestiori, Str Teleajenului, Nr. 81, Jud. Prahova, T12, Cc547

Nr. Crt	Nr cadastral Nr. topografic	Suprafața* (mp)	Observații / Referințe
A1	30367	329	Sector cadastral:20 Teren imprejmuit;

**B. Partea II. Proprietari și acte**

Inscrieri privitoare la dreptul de proprietate și alte drepturi reale		Referințe
<b>107799 / 19/08/2021</b>		
Act Administrativ nr. 44, din 14/07/2021 emis de CONSILIUL LOCAL BLEJOI (act administrativ nr 17097 din 26.08.2021, emis de PRIMARIA COMUNEI BLEJOI);		
B1	Intabulare, drept de PROPRIETATE(domeniul public), dobandit prin Lege, cota actuala 1/1, cota initiala 1/1 1) <b>COMUNA BLEJOI</b> , CIF:2845346	A1

**C. Partea III. SARCINI .**

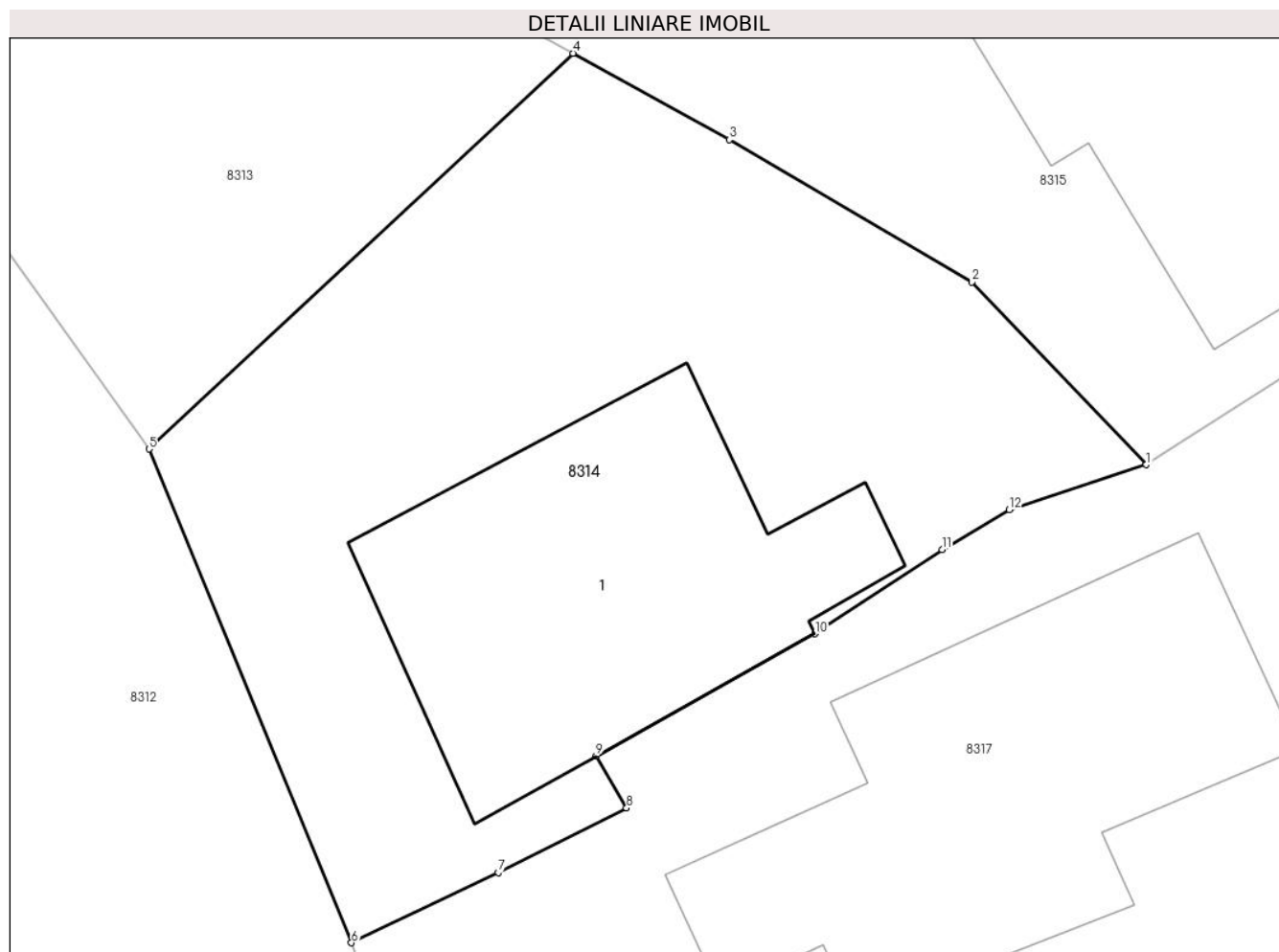
Inscrieri privind dezmembramintele dreptului de proprietate, drepturi reale de garanție și sarcini	Referințe
NU SUNT	

## Anexa Nr. 1 La Partea I

## Teren

Nr cadastral	Suprafața (mp)*	Observații / Referințe
30367	329	

\* Suprafața este determinată în planul de proiecție Stereo 70.



## Date referitoare la teren

Crt	Categorie folosință	Intra vilan	Suprafața (mp)	Tarla	Parcelă	Nr. topo	Observații / Referințe
8314	curti constructii	DA	329	T12	547	-	

## Date referitoare la construcții

Crt	Număr	Destinație construcție	Supraf. (mp)	Situație juridică	Observații / Referințe
A1.1	30367-C1	construcții administrative și social culturale	94	Fara acte	Nr. niveluri:1; S. construita la sol:94 mp; S. construita desfasurata:94 mp;

## Lungime Segmente

1) Valorile lungimilor segmentelor sunt obținute din proiecție în plan.

Punct început	X / Y	Punct sfârșit	X / Y	Lungime segment (** (m)
1	580.776,946 387.071,114	2	580.772,223 387.076,056	6.836
2	580.772,223 387.076,056	3	580.765,655 387.079,908	7.614
3	580.765,655 387.079,908	4	580.761,428 387.082,242	4.829

Punct început	X / Y	Punct sfârșit	X / Y	Lungime segment (** (m)
4	580.761,428 387.082,242	5	580.749,953 387.071,537	15.693
5	580.749,953 387.071,537	6	580.755,431 387.058,185	14.432
6	580.755,431 387.058,185	7	580.759,405 387.060,087	4.406
7	580.759,405 387.060,087	8	580.762,878 387.061,829	3.885
8	580.762,878 387.061,829	9	580.762,053 387.063,237	1.632
9	580.762,053 387.063,237	10	580.767,981 387.066,541	6.787
10	580.767,981 387.066,541	11	580.771,418 387.068,818	4.123
11	580.771,418 387.068,818	12	580.773,237 387.069,893	2.113
12	580.773,237 387.069,893	1	580.776,946 387.071,114	3.905

\*\* Lungimile segmentelor sunt determinate în planul de proiecție Stereo 70 și sunt rotunjite la 1 milimetru.

\*\*\* Distanța dintre puncte este formată din segmente cumulate ce sunt mai mici decât valoarea 1 milimetru.





**DATE DESPRE IMOBILUL NR. 8315**

Oficiul de Cadastru și Publicitate Imobiliară PRAHOVA  
Biroul de Cadastru și Publicitate Imobiliară Ploiești

**A. Partea I. Descrierea imobilului**

TEREN Intravilan

Adresa: Loc. Ploiestiori, Str Milcovului, Nr. 2, Jud. Prahova

Nr. Crt	Nr cadastral Nr. topografic	Suprafața* (mp)	Observații / Referințe
A1		Din acte: 872 Masurata: 726	Sector cadastral:20 Teren imprejmuit;

**Construcții**

Crt	Nr cadastral Nr. topografic	Adresa	Observații / Referințe
A1.1		Loc. Ploiestiori, Str Milcovului, Nr. 2, Jud. Prahova	Nr. niveluri:3; S. construita la sol:148 mp; S. construita desfasurata:260 mp; Locuinta P+1E+Beci; anul construirii: 1983

**B. Partea II. Proprietari și acte**

Inscrieri privitoare la dreptul de proprietate și alte drepturi reale		Referințe
/		
Act Administrativ nr. 19865, din 12/08/1994 emis de CJPSDDPAT;		
B1	Intabulare, drept de PROPRIETATE, dobandit prin Constituire, cota actuala 1/1, cota initiala 1/1 1) TOMA GHEORGHE	A1
Act Administrativ nr. 30, din 26/10/1983 emis de CONSILIUL POPULAR AL COMUNEI BLEJOI;		
B2	Intabulare, drept de PROPRIETATE, dobandit prin Construire, cota actuala 1/1, cota initiala 1/1 1) TOMA GHEORGHE	A1.1

**C. Partea III. SARCINI .**

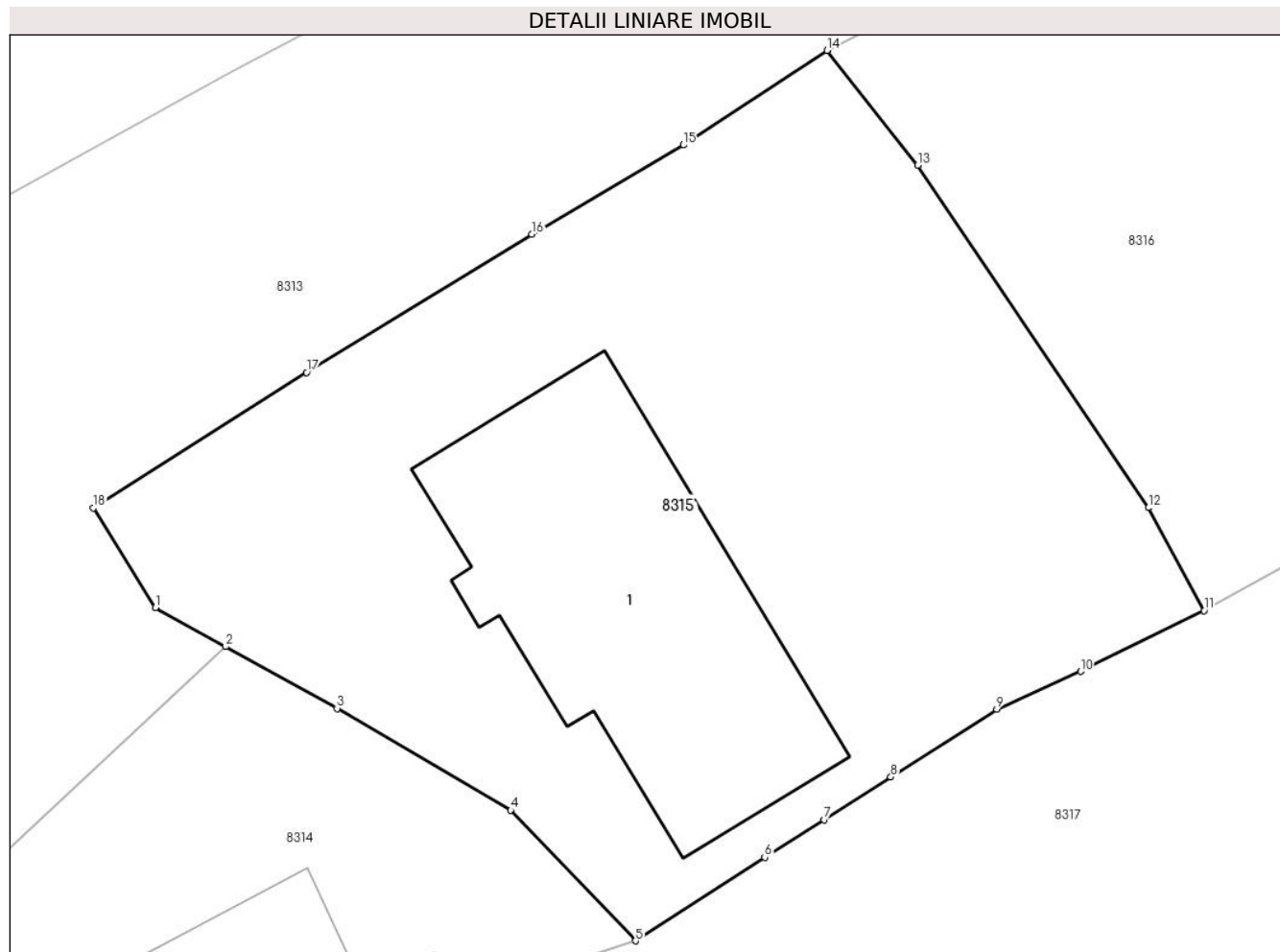
Inscrieri privind dezmembramintele dreptului de proprietate, drepturi reale de garanție și sarcini	Referințe
NU SUNT	

## Anexa Nr. 1 La Partea I

## Teren

Nr cadastral	Suprafața (mp)*	Observații / Referințe
	Din acte: 872 Masurata: 726	

\* Suprafața este determinată în planul de proiecție Stereo 70.



## Date referitoare la teren

Crt	Categorie folosință	Intra vilan	Suprafața (mp)	Tarla	Parcelă	Nr. topo	Observații / Referințe
83 15	arabil	DA	333	T12	545	-	
83 15	curti construcții	DA	393	T12	546	-	

## Date referitoare la construcții

Crt	Număr	Destinație construcție	Supraf. (mp)	Situație juridică	Observații / Referințe
A1.1		construcții de locuințe	148	Cu acte	Nr. niveluri:3; S. construita la sol:148 mp; S. construita desfasurata:260 mp; Locuinta P+1E+Beci; anul construirii: 1983

## Lungime Segmente

1) Valorile lungimilor segmentelor sunt obținute din proiecție în plan.

Punct început	X / Y	Punct sfârșit	X / Y	Lungime segment (** (m)
1	580.758,773 387.083,719	2	580.761,428 387.082,242	3.038
2	580.761,428 387.082,242	3	580.765,655 387.079,908	4.829

Punct început	X / Y	Punct sfârșit	X / Y	Lungime segment (** (m)
3	580.765,655 387.079,908	4	580.772,223 387.076,056	7.614
4	580.772,223 387.076,056	5	580.776,946 387.071,114	6.836
5	580.776,946 387.071,114	6	580.781,833 387.074,27	5.817
6	580.781,833 387.074,27	7	580.784,08 387.075,701	2.664
7	580.784,08 387.075,701	8	580.786,605 387.077,315	2.997
8	580.786,605 387.077,315	9	580.790,615 387.079,875	4.757
9	580.790,615 387.079,875	10	580.793,789 387.081,31	3.483
10	580.793,789 387.081,31	11	580.798,465 387.083,607	5.21
11	580.798,465 387.083,607	12	580.796,351 387.087,502	4.432
12	580.796,351 387.087,502	13	580.787,63 387.100,464	15.623
13	580.787,63 387.100,464	14	580.784,191 387.104,802	5.536
14	580.784,191 387.104,802	15	580.778,762 387.101,225	6.501
15	580.778,762 387.101,225	16	580.773,03 387.097,843	6.655
16	580.773,03 387.097,843	17	580.764,5 387.092,622	10.001
17	580.764,5 387.092,622	18	580.756,424 387.087,486	9.571
18	580.756,424 387.087,486	1	580.758,773 387.083,719	4.439

\*\* Lungimile segmentelor sunt determinate în planul de proiecție Stereo 70 și sunt rotunjite la 1 milimetru.

\*\*\* Distanța dintre puncte este formată din segmente cumulate ce sunt mai mici decât valoarea 1 milimetru.



**DATE DESPRE IMOBILUL NR. 8316**

Oficiul de Cadastru și Publicitate Imobiliară PRAHOVA  
Biroul de Cadastru și Publicitate Imobiliară Ploiești

**A. Partea I. Descrierea imobilului**

TEREN Intravilan

Adresa: Loc. Ploiestiori, Str Milcovului, Nr. 4, Jud. Prahova

Nr. Crt	Nr cadastral Nr. topografic	Suprafața* (mp)	Observații / Referințe
A1		Din acte: 538 Masurata: 584	Sector cadastral:20 Teren imprejmuit;

**B. Partea II. Proprietari și acte**

Inscrieri privitoare la dreptul de proprietate și alte drepturi reale		Referințe
/		
Act Administrativ nr. 93304, din 09/05/2001 emis de CJPSDDPAT;		
B1	Intabulare, drept de PROPRIETATE, dobandit prin Reconstituire, cota actuala 1/1, cota initiala 1/1 1) DUMITRU IOANA	A1

**C. Partea III. SARCINI .**

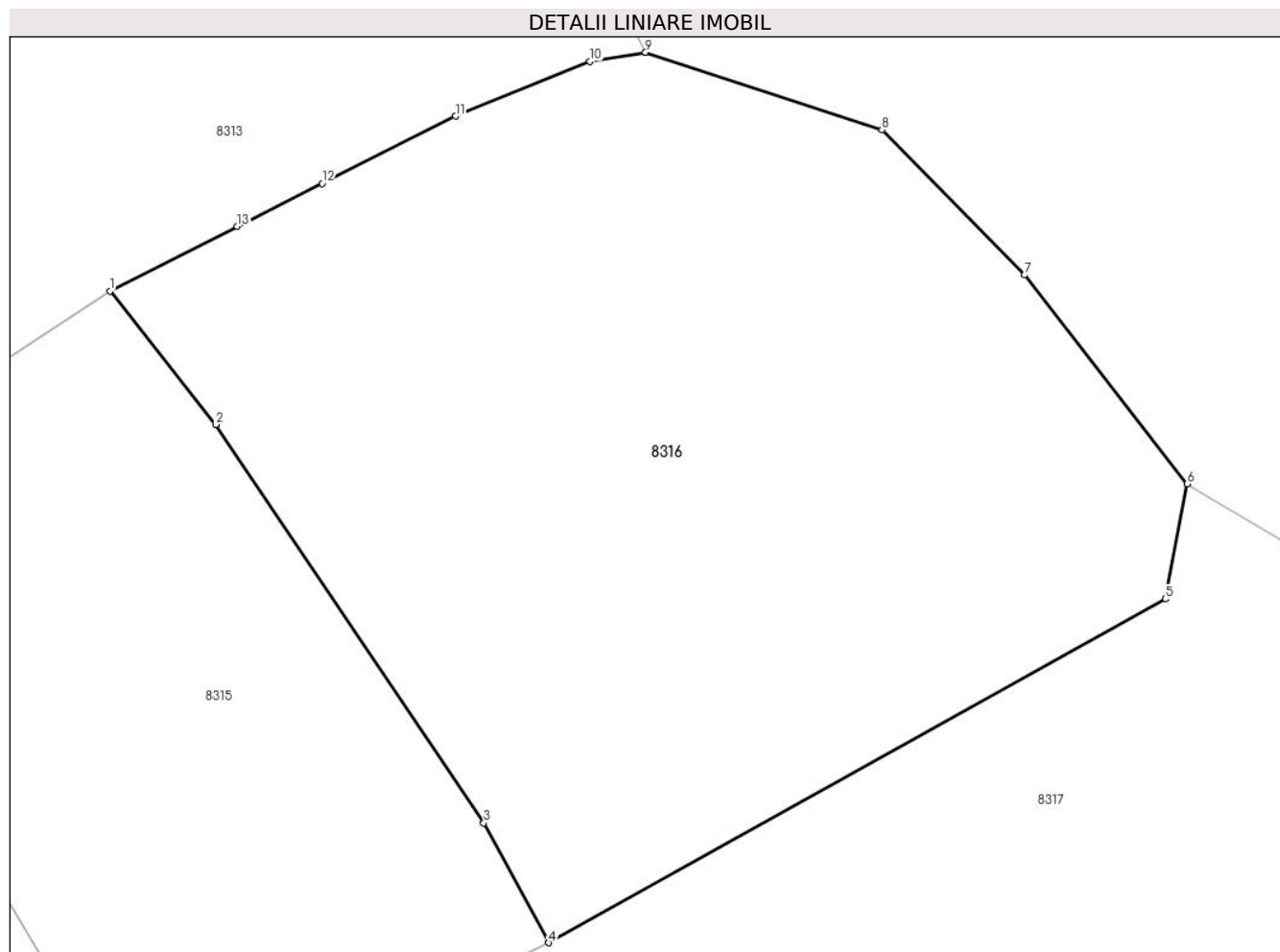
Inscrieri privind dezmembramintele dreptului de proprietate, drepturi reale de garanție și sarcini	Referințe
NU SUNT	

## Anexa Nr. 1 La Partea I

## Teren

Nr cadastral	Suprafața (mp)*	Observații / Referințe
	Din acte: 538 Masurata: 584	

\* Suprafața este determinată în planul de proiecție Stereo 70.



## Date referitoare la teren

Crt	Categorie folosință	Intra vilan	Suprafața (mp)	Tarla	Parcelă	Nr. topo	Observații / Referințe
8316	arabil	DA	584	T12	544	-	

## Lungime Segmente

1) Valorile lungimilor segmentelor sunt obținute din proiecție în plan.

Punct început	X / Y	Punct sfârșit	X / Y	Lungime segment (** (m)
1	580.784,191 387.104,802	2	580.787,63 387.100,464	5.536
2	580.787,63 387.100,464	3	580.796,351 387.087,502	15.623
3	580.796,351 387.087,502	4	580.798,465 387.083,607	4.432
4	580.798,465 387.083,607	5	580.818,515 387.094,79	22.958
5	580.818,515 387.094,79	6	580.819,239 387.098,533	3.812

Punct început	X / Y	Punct sfârșit	X / Y	Lungime segment (** (m)
6	580.819,239 387.098,533	7	580.813,936 387.105,321	8.614
7	580.813,936 387.105,321	8	580.809,305 387.110,054	6.622
8	580.809,305 387.110,054	9	580.801,612 387.112,566	8.093
9	580.801,612 387.112,566	10	580.799,807 387.112,275	1.828
10	580.799,807 387.112,275	11	580.795,428 387.110,493	4.728
11	580.795,428 387.110,493	12	580.791,091 387.108,298	4.861
12	580.791,091 387.108,298	13	580.788,333 387.106,906	3.089
13	580.788,333 387.106,906	1	580.784,191 387.104,802	4.646

\*\* Lungimile segmentelor sunt determinate în planul de proiecție Stereo 70 și sunt rotunjite la 1 milimetru.

\*\*\* Distanța dintre puncte este formată din segmente cumulate ce sunt mai mici decât valoarea 1 milimetru.





**DATE DESPRE IMOBILUL NR. 8317**

Oficiul de Cadastru și Publicitate Imobiliară PRAHOVA  
Biroul de Cadastru și Publicitate Imobiliară Ploiești

**A. Partea I. Descrierea imobilului**

TEREN Intravilan

Nr. CF vechi:5856

Nr. cadastral vechi:11392

Adresa: Loc. Ploiestiori, Str Teleajenului, Nr. 83, Jud. Prahova

Nr. Crt	Nr cadastral Nr. topografic	Suprafața* (mp)	Observații / Referințe
A1	22033	Din acte: 2.174 Masurata: 2.228	Sector cadastral:20 Teren imprejmuit;

**Construcții**

Crt	Nr cadastral Nr. topografic	Adresa	Observații / Referințe
A1.1	22033-C1	Loc. Ploiestiori, Str Teleajenului, Nr. 83, Jud. Prahova	Nr. niveluri:2; S. construita la sol:106 mp; S. construita desfasurata:114 mp; Locuinta P+Beci
A1.2	22033-C2	Loc. Ploiestiori, Str Teleajenului, Nr. 83, Jud. Prahova	Nr. niveluri:1; S. construita la sol:30 mp; S. construita desfasurata:30 mp;
A1.3	22033-C3	Loc. Ploiestiori, Str Teleajenului, Nr. 83, Jud. Prahova	Nr. niveluri:1; S. construita la sol:116 mp; S. construita desfasurata:116 mp;
A1.4	22033-C4	Loc. Ploiestiori, Str Teleajenului, Nr. 83, Jud. Prahova	Nr. niveluri:1; S. construita la sol:22 mp; S. construita desfasurata:22 mp;

**B. Partea II. Proprietari și acte**

Inscrieri privitoare la dreptul de proprietate și alte drepturi reale		Referințe
<b>13416 / 28/02/2008</b>		
Act Notarial nr. 16353, din 14/08/1995 emis de NOTARIATUL DE STAT PRAHOVA (certificat mostenitor nr. 16/20.02.2006 emis de NP BARBU FLOAREA);		
B1	Intabulare, drept de PROPRIETATEmostenire, dobandit prin Succesiune, cota actuala 1/2, cota initiala 1/2 1) STAN MARIUS	A1, A1.1, A1.2, A1.3, A1.4
Act Notarial nr. 16353, din 14/08/1995 emis de NOTARIATUL DE STAT PRAHOVA;		
B2	Intabulare, drept de PROPRIETATE, dobandit prin Conventie, cota actuala 1/2, cota initiala 1/2 1) STAN ANA	A1, A1.1, A1.2, A1.3, A1.4

**C. Partea III. SARCINI**

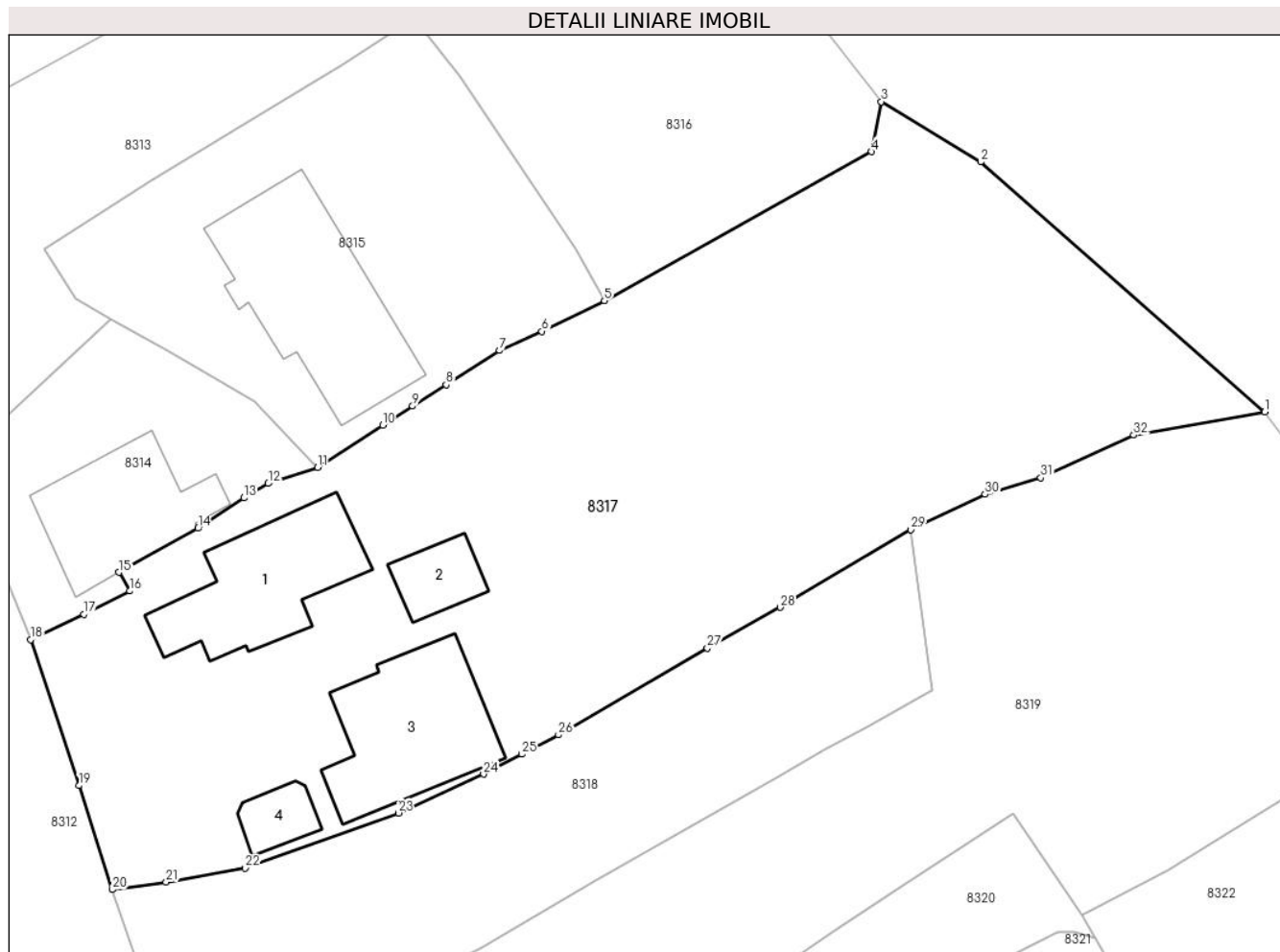
Inscrieri privind dezmembramintele dreptului de proprietate, drepturi reale de garanție și sarcini		Referințe
<b>13416 / 28/02/2008</b>		
Act Notarial nr. 16353, din 14/08/1995 emis de NOTARIATUL DE STAT PRAHOVA;		
C1	Intabulare, drept de HABITATIEVIAGERA cu notarea obligatiei de intretinere 1) STAN ION 2) STAN IOANA	A1

## Anexa Nr. 1 La Partea I

## Teren

Nr cadastral	Suprafața (mp)*	Observații / Referințe
22033	Din acte: 2.174 Masurata: 2.228	

\* Suprafața este determinată în planul de proiecție Stereo 70.



## Date referitoare la teren

Crt	Categorie folosință	Intra vilan	Suprafața (mp)	Tarla	Parcelă	Nr. topo	Observații / Referințe
8317	arabil	DA	1.350	T12	548,549,550	-	
8317	curti constructii	DA	878	T12	548,549,550	-	

## Date referitoare la construcții

Crt	Număr	Destinație construcție	Supraf. (mp)	Situație juridică	Observații / Referințe
A1.1	22033-C1	construcții de locuințe	106	Cu acte	Nr. niveluri:2; S. construita la sol:106 mp; S. construita desfasurata:114 mp; Locuinta P+Beci
A1.2	22033-C2	construcții anexa	30	Cu acte	Nr. niveluri:1; S. construita la sol:30 mp; S. construita desfasurata:30 mp;
A1.3	22033-C3	construcții de locuințe	116	Cu acte	Nr. niveluri:1; S. construita la sol:116 mp; S. construita desfasurata:116 mp;
A1.4	22033-C4	construcții anexa	22	Cu acte	Nr. niveluri:1; S. construita la sol:22 mp; S. construita desfasurata:22 mp;

## Lungime Segmente

1) Valorile lungimilor segmentelor sunt obținute din proiecție în plan.

Punct început	X / Y	Punct sfârșit	X / Y	Lungime segment (** (m)
1	580.848,01 387.075,27	2	580.826,69 387.094,02	28.392
3	580.819,239 387.098,533	4	580.818,515 387.094,79	3.812
5	580.798,465 387.083,607	6	580.793,789 387.081,31	5.21
7	580.790,615 387.079,875	8	580.786,605 387.077,315	4.757
9	580.784,08 387.075,701	10	580.781,833 387.074,27	2.664
11	580.776,946 387.071,114	12	580.773,237 387.069,893	3.905
13	580.771,418 387.068,818	14	580.767,981 387.066,541	4.123
15	580.762,053 387.063,237	16	580.762,878 387.061,829	1.632
17	580.759,405 387.060,087	18	580.755,431 387.058,185	4.406
19	580.759,06 387.047,24	20	580.761,564 387.039,438	8.194
21	580.765,59 387.039,999	22	580.771,529 387.041,043	6.03
23	580.783,009 387.045,178	24	580.789,398 387.048,102	7.026
25	580.792,286 387.049,594	26	580.795,021 387.051,044	3.096
27	580.806,19 387.057,559	28	580.811,681 387.060,605	6.279
29	580.821,462 387.066,434	30	580.827,035 387.069,079	6.169
31	580.831,202 387.070,327	32	580.838,182 387.073,532	7.681

Punct început	X / Y	Punct sfârșit	X / Y	Lungime segment (** (m)
2	580.826,69 387.094,02	3	580.819,239 387.098,533	8.711
4	580.818,515 387.094,79	5	580.798,465 387.083,607	22.958
6	580.793,789 387.081,31	7	580.790,615 387.079,875	3.483
8	580.786,605 387.077,315	9	580.784,08 387.075,701	2.997
10	580.781,833 387.074,27	11	580.776,946 387.071,114	5.817
12	580.773,237 387.069,893	13	580.771,418 387.068,818	2.113
14	580.767,981 387.066,541	15	580.762,053 387.063,237	6.787
16	580.762,878 387.061,829	17	580.759,405 387.060,087	3.885
18	580.755,431 387.058,185	19	580.759,06 387.047,24	11.531
20	580.761,564 387.039,438	21	580.765,59 387.039,999	4.065
22	580.771,529 387.041,043	23	580.783,009 387.045,178	12.202
24	580.789,398 387.048,102	25	580.792,286 387.049,594	3.251
26	580.795,021 387.051,044	27	580.806,19 387.057,559	12.93
28	580.811,681 387.060,605	29	580.821,462 387.066,434	11.386
30	580.827,035 387.069,079	31	580.831,202 387.070,327	4.35
32	580.838,182 387.073,532	1	580.848,01 387.075,27	9.98

\*\* Lungimile segmentelor sunt determinate în planul de proiecție Stereo 70 și sunt rotunjite la 1 milimetru.

\*\*\* Distanța dintre puncte este formată din segmente cumulate ce sunt mai mici decât valoarea 1 milimetru.



**DATE DESPRE IMOBILUL NR. 8318**

Oficiul de Cadastru și Publicitate Imobiliară PRAHOVA  
 Biroul de Cadastru și Publicitate Imobiliară Ploiești

**A. Partea I. Descrierea imobilului**

TEREN Intravilan

Adresa: Loc. Ploiestiori, Str Teleajenului, Nr. 85, Jud. Prahova

Nr. Crt	Nr cadastral Nr. topografic	Suprafața* (mp)	Observații / Referințe
A1		Din acte: 800 Masurata: 770	Sector cadastral:20 Teren imprejmuit;

**B. Partea II. Proprietari și acte**

Inscrieri privitoare la dreptul de proprietate și alte drepturi reale		Referințe
/		
Act Notarial nr. 969, din 02/04/1968 emis de NOTARIATUL DE STAT JUDETEAN PRAHOVA;		
B1	Intabulare, drept de PROPRIETATE, dobandit prin Conventie, cota actuala 1/1, cota initiala 1/1 1) DINU GHEORGHE	A1

**C. Partea III. SARCINI .**

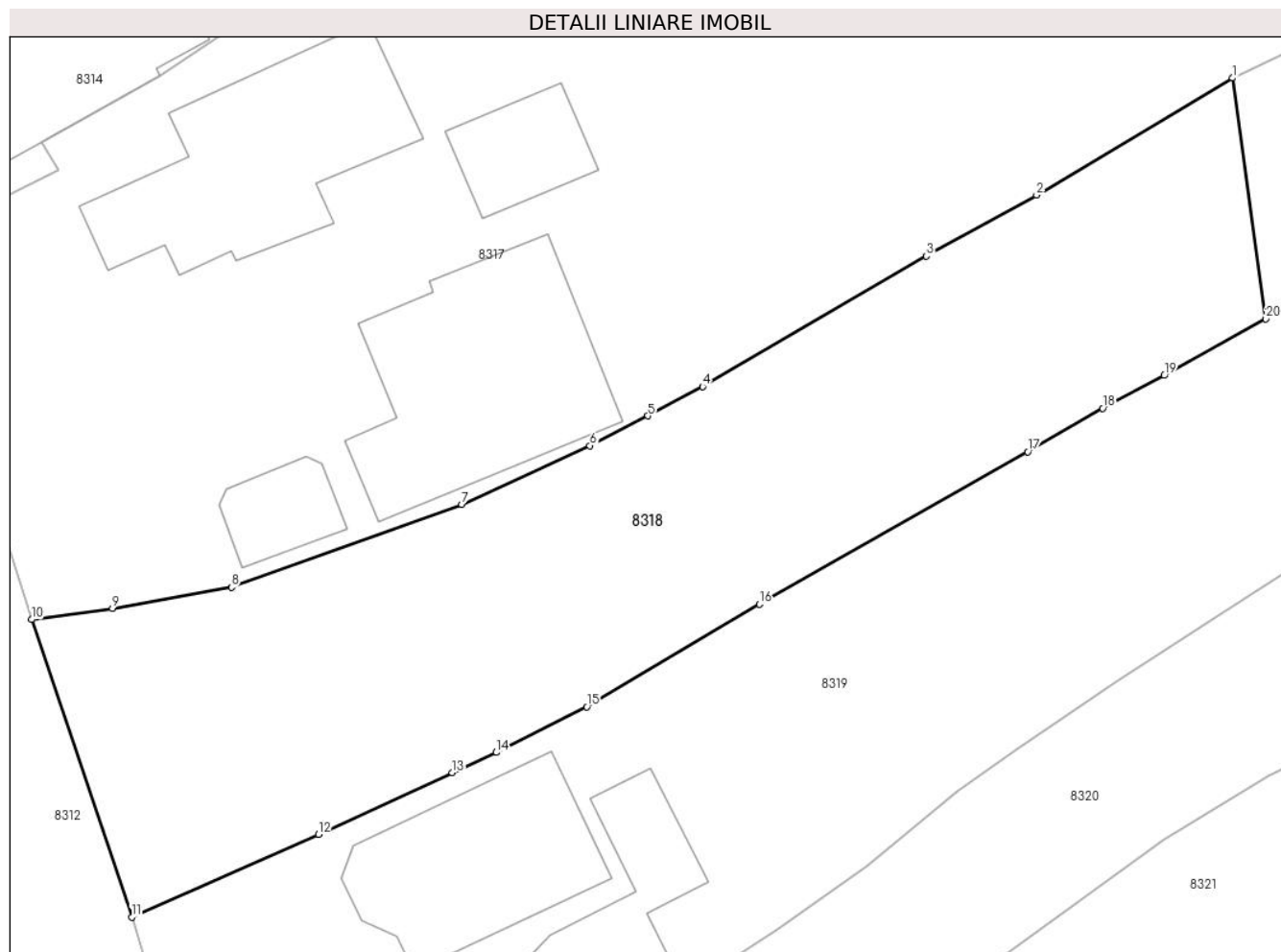
Inscrieri privind dezmembramintele dreptului de proprietate, drepturi reale de garanție și sarcini	Referințe
NU SUNT	

## Anexa Nr. 1 La Partea I

## Teren

Nr cadastral	Suprafața (mp)*	Observații / Referințe
	Din acte: 800 Masurata: 770	

\* Suprafața este determinată în planul de proiecție Stereo 70.



## Date referitoare la teren

Crt	Categorie folosință	Intra vilan	Suprafața (mp)	Tarla	Parcelă	Nr. topo	Observații / Referințe
8318	arabil	DA	326	T12	551	-	
8318	curti constructii	DA	443	T12	552	-	

## Lungime Segmente

1) Valorile lungimilor segmentelor sunt obținute din proiecție în plan.

Punct început	X / Y	Punct sfârșit	X / Y	Lungime segment (** (m)
1	580.821,462 387.066,434	2	580.811,681 387.060,605	11.386
2	580.811,681 387.060,605	3	580.806,19 387.057,559	6.279
3	580.806,19 387.057,559	4	580.795,021 387.051,044	12.93
4	580.795,021 387.051,044	5	580.792,286 387.049,594	3.096

Punct început	X / Y	Punct sfârșit	X / Y	Lungime segment (** (m)
5	580.792,286 387.049,594	6	580.789,398 387.048,102	3.251
6	580.789,398 387.048,102	7	580.783,009 387.045,178	7.026
7	580.783,009 387.045,178	8	580.771,529 387.041,043	12.202
8	580.771,529 387.041,043	9	580.765,59 387.039,999	6.03
9	580.765,59 387.039,999	10	580.761,564 387.039,438	4.065
10	580.761,564 387.039,438	11	580.766,553 387.024,601	15.653
11	580.766,553 387.024,601	12	580.775,866 387.028,724	10.185
12	580.775,866 387.028,724	13	580.782,535 387.031,796	7.343
13	580.782,535 387.031,796	14	580.784,737 387.032,809	2.424
14	580.784,737 387.032,809	15	580.789,253 387.035,087	5.058
15	580.789,253 387.035,087	16	580.797,864 387.040,194	10.012
16	580.797,864 387.040,194	17	580.811,24 387.047,806	15.39
17	580.811,24 387.047,806	18	580.814,973 387.049,977	4.318
18	580.814,973 387.049,977	19	580.818,039 387.051,606	3.472
19	580.818,039 387.051,606	20	580.823,108 387.054,429	5.802
20	580.823,108 387.054,429	1	580.821,462 387.066,434	12.117

\*\* Lungimile segmentelor sunt determinate în planul de proiecție Stereo 70 și sunt rotunjite la 1 milimetru.

\*\*\* Distanța dintre puncte este formată din segmente cumulate ce sunt mai mici decât valoarea 1 milimetru.





**DATE DESPRE IMOBILUL NR. 8319**

Oficiul de Cadastru și Publicitate Imobiliară PRAHOVA  
Biroul de Cadastru și Publicitate Imobiliară Ploiești

**A. Partea I. Descrierea imobilului**

Nr. CF vechi:1961(e:1961)  
Nr. cadastral vechi:2158

TEREN Intravilan

Adresa: Loc. Ploiestiori, Str Teleajenului, Nr. 87, Jud. Prahova

Nr. Crt	Nr cadastral Nr. topografic	Suprafața* (mp)	Observații / Referințe
A1	20131	Din acte: 1.964 Masurata: 1.873	Sector cadastral:20 Teren imprejmuit;

**Construcții**

Crt	Nr cadastral Nr. topografic	Adresa	Observații / Referințe
A1.1	20131-C1	Loc. Ploiestiori, Str Teleajenului, Nr. 87, Jud. Prahova	Nr. niveluri:1; S. construita la sol:81 mp; S. construita desfasurata:81 mp;
A1.2	20131-C2	Loc. Ploiestiori, Str Teleajenului, Nr. 87, Jud. Prahova	Nr. niveluri:1; S. construita la sol:125 mp; S. construita desfasurata:125 mp;

**B. Partea II. Proprietari și acte**

Inscrieri privitoare la dreptul de proprietate și alte drepturi reale		Referințe
<b>30270 / 04/10/2006</b>		
Contract De Vanzare-Cumparare nr. 1395, din 03/10/2006 emis de NP Barbu Floarea;		
B1	Intabulare, drept de PROPRIETATEcumparare ca bun propriu, dobandit prin Conventie, cota actuala 1/1, cota initiala 1/1 1) BRAN ELENA LILIANA (NECASATORITA)	A1, A1.1, A1.2

**C. Partea III. SARCINI**

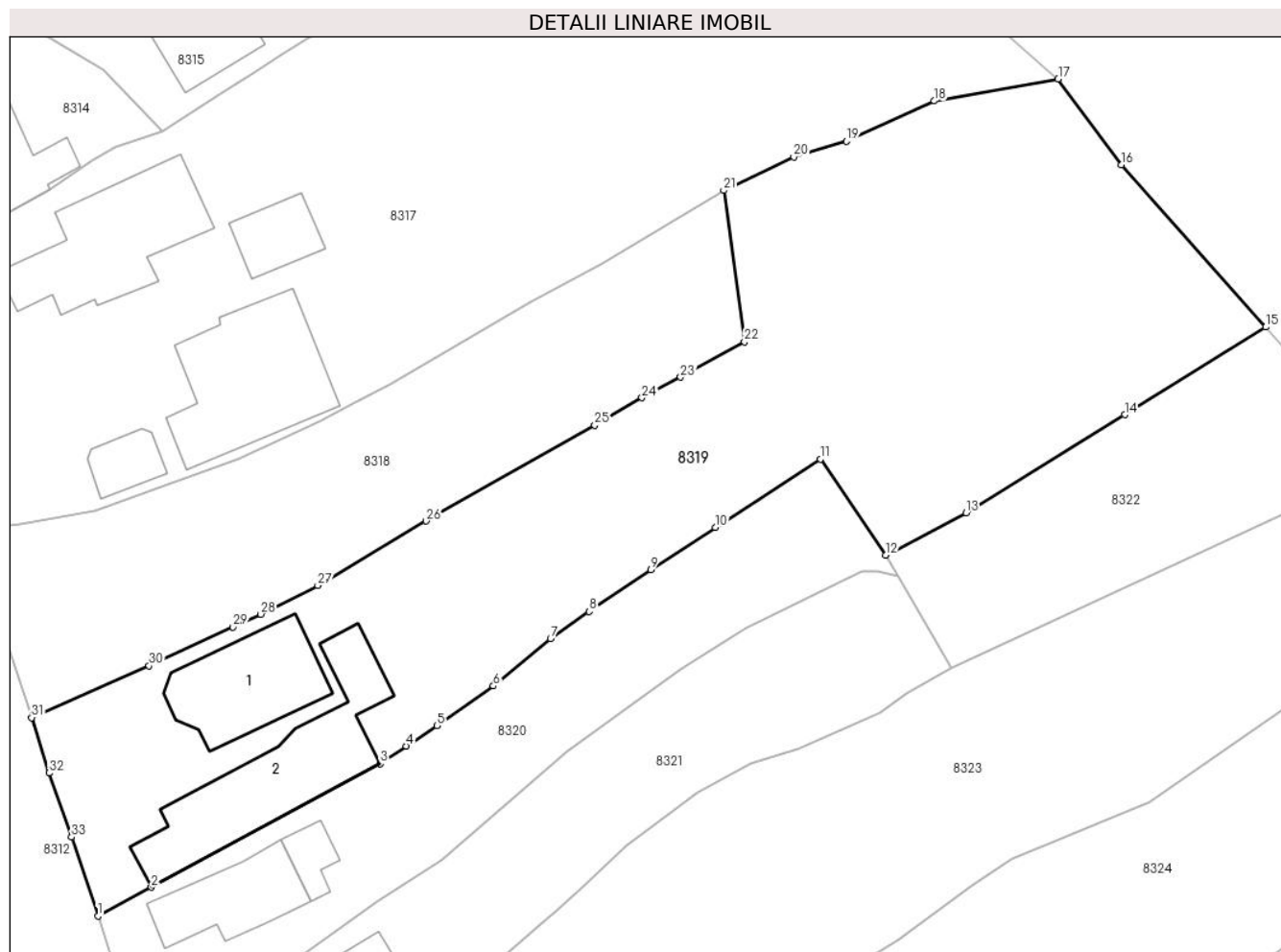
Inscrieri privind dezmembramintele dreptului de proprietate, drepturi reale de garanție și sarcini		Referințe
<b>30270 / 04/10/2006</b>		
Contract De Vanzare-Cumparare nr. 1395, din 03/10/2006 emis de NP Barbu Floarea;		
C1	Intabulare, drept de HABITATIEsi notarea obligatiei de intretinere 1) BRAN STELIAN 2) BRAN SITA	A1, A1.1, A1.2

## Anexa Nr. 1 La Partea I

## Teren

Nr cadastral	Suprafața (mp)*	Observații / Referințe
20131	Din acte: 1.964 Masurata: 1.873	

\* Suprafața este determinată în planul de proiecție Stereo 70.



## Date referitoare la teren

Crt	Categorie folosință	Intra vilan	Suprafața (mp)	Tarla	Parcelă	Nr. topo	Observații / Referințe
8319	arabil	DA	1.331	T12	554	-	
8319	curți constructii	DA	541	T12	553	-	

## Date referitoare la construcții

Crt	Număr	Destinație construcție	Supraf. (mp)	Situație juridică	Observații / Referințe
A1.1	20131-C1	construcții de locuințe	81	Cu acte	Nr. niveluri:1; S. construita la sol:81 mp; S. construita desfasurata:81 mp;
A1.2	20131-C2	construcții de locuințe	125	Cu acte	Nr. niveluri:1; S. construita la sol:125 mp; S. construita desfasurata:125 mp;

## Lungime Segmente

1) Valorile lungimilor segmentelor sunt obținute din proiecție în plan.

Punct început	X / Y	Punct sfârșit	X / Y	Lungime segment (** (m)
1	580.771,808 387.008,856	2	580.776,042 387.011,138	4.81

Punct început	X / Y	Punct sfârșit	X / Y	Lungime segment (** (m)
2	580.776,042 387.011,138	3	580.794,219 387.020,936	20.65

Punct început	X / Y	Punct sfârșit	X / Y	Lungime segment (** (m))
3	580.794,219 387.020,936	4	580.796,284 387.022,347	2.501
5	580.798,707 387.023,967	6	580.803,186 387.027,113	5.473
7	580.807,727 387.030,874	8	580.810,797 387.033,017	3.744
9	580.815,68 387.036,349	10	580.820,803 387.039,695	6.119
11	580.829,143 387.045,121	12	580.834,307 387.037,49	9.214
13	580.840,693 387.040,845	14	580.853,285 387.048,641	14.81
15	580.864,477 387.055,593	16	580.853,01 387.068,473	17.245
17	580.848,01 387.075,27	18	580.838,182 387.073,532	9.98
19	580.831,202 387.070,327	20	580.827,035 387.069,079	4.35
21	580.821,462 387.066,434	22	580.823,108 387.054,429	12.117
23	580.818,039 387.051,606	24	580.814,973 387.049,977	3.472
25	580.811,24 387.047,806	26	580.797,864 387.040,194	15.39
27	580.789,253 387.035,087	28	580.784,737 387.032,809	5.058
29	580.782,535 387.031,796	30	580.775,866 387.028,724	7.343
31	580.766,553 387.024,601	32	580.767,936 387.020,206	4.607
33	580.769,715 387.015,124	1	580.771,808 387.008,856	6.608

Punct început	X / Y	Punct sfârșit	X / Y	Lungime segment (** (m))
4	580.796,284 387.022,347	5	580.798,707 387.023,967	2.915
6	580.803,186 387.027,113	7	580.807,727 387.030,874	5.896
8	580.810,797 387.033,017	9	580.815,68 387.036,349	5.912
10	580.820,803 387.039,695	11	580.829,143 387.045,121	9.95
12	580.834,307 387.037,49	13	580.840,693 387.040,845	7.214
14	580.853,285 387.048,641	15	580.864,477 387.055,593	13.175
16	580.853,01 387.068,473	17	580.848,01 387.075,27	8.438
18	580.838,182 387.073,532	19	580.831,202 387.070,327	7.681
20	580.827,035 387.069,079	21	580.821,462 387.066,434	6.169
22	580.823,108 387.054,429	23	580.818,039 387.051,606	5.802
24	580.814,973 387.049,977	25	580.811,24 387.047,806	4.318
26	580.797,864 387.040,194	27	580.789,253 387.035,087	10.012
28	580.784,737 387.032,809	29	580.782,535 387.031,796	2.424
30	580.775,866 387.028,724	31	580.766,553 387.024,601	10.185
32	580.767,936 387.020,206	33	580.769,715 387.015,124	5.384

\*\* Lungimile segmentelor sunt determinate în planul de proiecție Stereo 70 și sunt rotunjite la 1 milimetru.

\*\*\* Distanța dintre puncte este formată din segmente cumulate ce sunt mai mici decât valoarea 1 milimetru.



**DATE DESPRE IMOBILUL NR. 8320**

Oficiul de Cadastru și Publicitate Imobiliară PRAHOVA  
Biroul de Cadastru și Publicitate Imobiliară Ploiești

**A. Partea I. Descrierea imobilului**

TEREN Intravilan

Adresa: Loc. Ploiestiori, Str Teleajenului, Nr. 89, Jud. Prahova

Nr. Crt	Nr cadastral Nr. topografic	Suprafața* (mp)	Observații / Referințe
A1	29236	Din acte: 631 Masurata: 632	Sector cadastral:20 Teren imprejmuit;

**Construcții**

Crt	Nr cadastral Nr. topografic	Adresa	Observații / Referințe
A1.1	29236-C1	Loc. Ploiestiori, Str Teleajenului, Nr. 89, Jud. Prahova	Nr. niveluri:1; S. construita la sol:56 mp; S. construita desfasurata:56 mp;
A1.2	29236-C2	Loc. Ploiestiori, Str Teleajenului, Nr. 89, Jud. Prahova	Nr. niveluri:1; S. construita la sol:16 mp; S. construita desfasurata:16 mp;

**B. Partea II. Proprietari și acte**

Inscrieri privitoare la dreptul de proprietate și alte drepturi reale		Referințe
<b>65980 / 16/07/2020</b>		
Act Notarial nr. 751, din 15/07/2020 emis de NP Calin Mirela;		
B1	Se infiinteaza cartea funciara 29236 a imobilului cu numarul cadastral 29236/Blejoi, rezultat din dezmembrarea imobilului cu numarul cadastral 27727 inscris in cartea funciara 27727;	A1
<b>114072 / 03/11/2020</b>		
Act Notarial nr. 1271, din 02/11/2020 emis de NP Calin Mirela;		
B5	Intabulare, drept de PROPRIETATEcumparare ca bun comun, dobandit prin Conventie, cota actuala 1/1, cota initiala 1/1 1) VLADUTA CATALIN 2) VLADUTA NICOLETA	A1
B6	Intabulare, drept de PROPRIETATEcumparare ca bun comun, dobandit prin Conventie, cota actuala 1/1, cota initiala 1/1 1) VLADUTA CATALIN 2) VLADUTA NICOLETA	A1.1, A1.2
Act Notarial nr. 1272, din 02/11/2020 emis de NP Calin Mirela;		
B7	se noteaza interdictiile de instrainare, grevare, dezmembrare, alipire, construire, demolare, restructurare si amenajare 1) BRD - GROUPE SOCIETE GENERALE SA, CIF:361579	A1, A1.1, A1.2
<b>25497 / 20/02/2024</b>		
Act Administrativ nr. 2072, din 02/02/2024 emis de PRIMĂRIA BLEJOI (ADEVERINTA);		
B8	se actualizează informațiile cadastrale in sensul că adresa actuală a imobilului este: 'comuna Blejoi, sat Ploieștori, strada Teleajenului, nr. 89, județ Prahova'	A1, A1.1, A1.2

**C. Partea III. SARCINI**

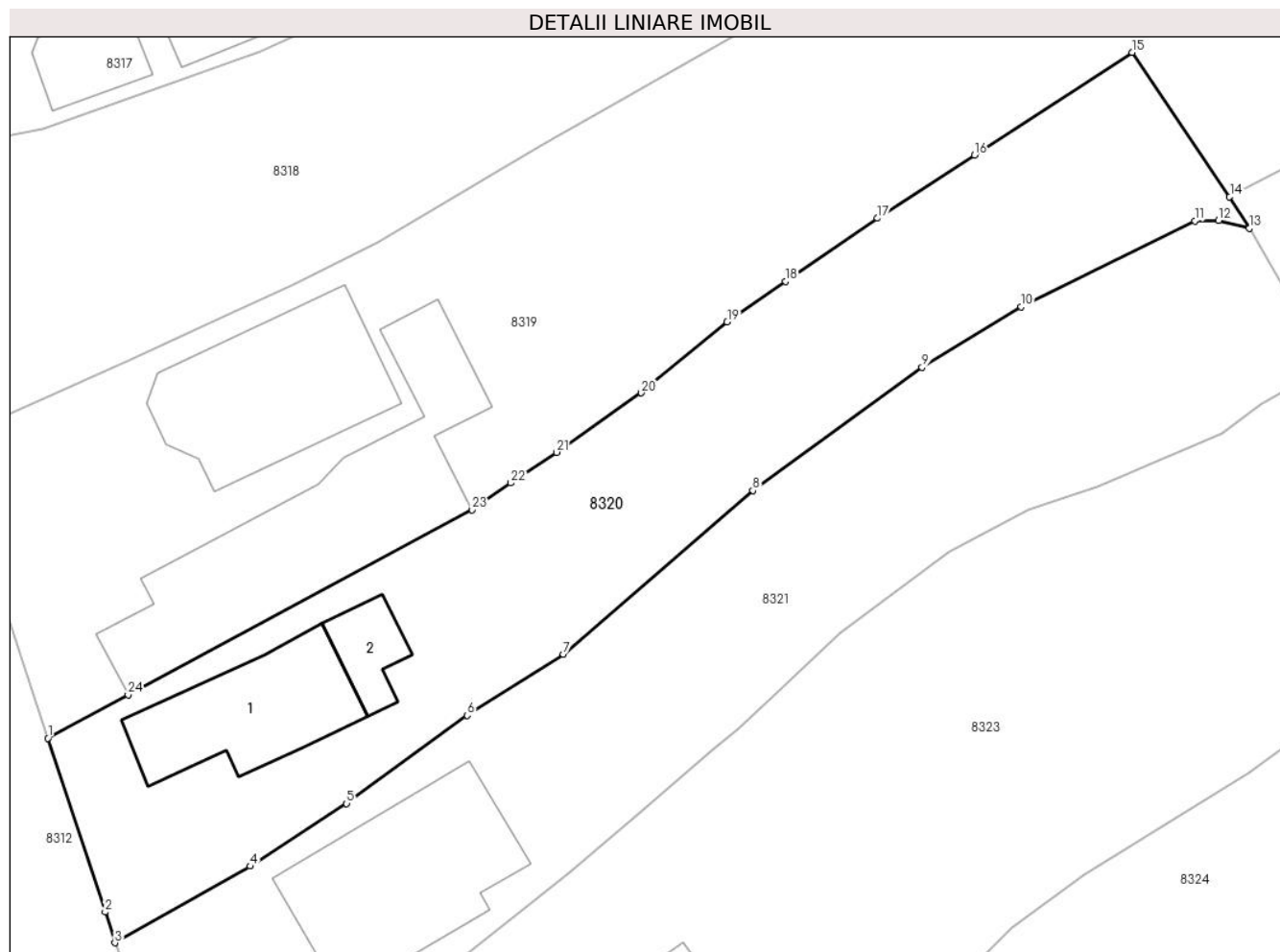
Inscrieri privind dezmembramintele dreptului de proprietate, drepturi reale de garanție și sarcini		Referințe
<b>114072 / 03/11/2020</b>		
Act Notarial nr. 1272, din 02/11/2020 emis de NP Calin Mirela;		
C1	Intabulare, drept de IPOTECA, Valoare:122250 RONsi celelalte obligatii de plata aferente creditului 1) BRD - GROUPE SOCIETE GENERALE SA, CIF:361579	A1, A1.1, A1.2

## Anexa Nr. 1 La Partea I

## Teren

Nr cadastral	Suprafața (mp)*	Observații / Referințe
29236	Din acte: 631 Masurata: 632	

\* Suprafața este determinată în planul de proiecție Stereo 70.



## Date referitoare la teren

Crt	Categorie folosință	Intra vilan	Suprafața (mp)	Tarla	Parcelă	Nr. topo	Observații / Referințe
8320	arabil	DA	344	12	555,559	-	
8320	curti constructii	DA	288	12	556	-	

## Date referitoare la construcții

Crt	Număr	Destinație construcție	Supraf. (mp)	Situație juridică	Observații / Referințe
A1.1	29236-C1	construcții de locuințe	Din acte: 0 Masurata: 56	Cu acte	Nr. niveluri:1; S. construita la sol:56 mp; S. construita desfasurata:56 mp;
A1.2	29236-C2	construcții de locuințe	Din acte: 0 Masurata: 16	Cu acte	Nr. niveluri:1; S. construita la sol:16 mp; S. construita desfasurata:16 mp;

## Lungime Segmente

1) Valorile lungimilor segmentelor sunt obținute din proiecție în plan.

Punct început	X / Y	Punct sfârșit	X / Y	Lungime segment (** (m)	Punct început	X / Y	Punct sfârșit	X / Y	Lungime segment (** (m)
1	580.771,808 387.008,856	2	580.774,821 386.999,655	9.682	2	580.774,821 386.999,655	3	580.775,34 386.998,032	1.704

Punct început	X / Y	Punct sfârșit	X / Y	Lungime segment (** (m)
3	580.775,34 386.998,032	4	580.782,488 387.002,082	8.216
5	580.787,591 387.005,396	6	580.793,971 387.010,061	7.904
7	580.799,059 387.013,292	8	580.809,08 387.021,95	13.243
9	580.818,033 387.028,464	10	580.823,277 387.031,667	6.145
11	580.832,46 387.036,214	12	580.833,723 387.036,232	1.263
13	580.835,34 387.035,815	14	580.834,307 387.037,49	1.968
15	580.829,143 387.045,121	16	580.820,803 387.039,695	9.95
17	580.815,68 387.036,349	18	580.810,797 387.033,017	5.912
19	580.807,727 387.030,874	20	580.803,186 387.027,113	5.896
21	580.798,707 387.023,967	22	580.796,284 387.022,347	2.915
23	580.794,219 387.020,936	24	580.776,042 387.011,138	20.65

Punct început	X / Y	Punct sfârșit	X / Y	Lungime segment (** (m)
4	580.782,488 387.002,082	5	580.787,591 387.005,396	6.085
6	580.793,971 387.010,061	7	580.799,059 387.013,292	6.027
8	580.809,08 387.021,95	9	580.818,033 387.028,464	11.072
10	580.823,277 387.031,667	11	580.832,46 387.036,214	10.247
12	580.833,723 387.036,232	13	580.835,34 387.035,815	1.67
14	580.834,307 387.037,49	15	580.829,143 387.045,121	9.214
16	580.820,803 387.039,695	17	580.815,68 387.036,349	6.119
18	580.810,797 387.033,017	19	580.807,727 387.030,874	3.744
20	580.803,186 387.027,113	21	580.798,707 387.023,967	5.473
22	580.796,284 387.022,347	23	580.794,219 387.020,936	2.501
24	580.776,042 387.011,138	1	580.771,808 387.008,856	4.81

\*\* Lungimile segmentelor sunt determinate în planul de proiecție Stereo 70 și sunt rotunjite la 1 milimetru.

\*\*\* Distanța dintre puncte este formată din segmente cumulate ce sunt mai mici decât valoarea 1 milimetru.





**DATE DESPRE IMOBILUL NR. 8321**

Oficiul de Cadastru și Publicitate Imobiliară PRAHOVA  
Biroul de Cadastru și Publicitate Imobiliară Ploiești

**A. Partea I. Descrierea imobilului**

Nr. CF vechi:1189(e:1189)

Nr. cadastral vechi:1599

TEREN Intravilan

Adresa: Loc. Ploiestiori, Str Teleajenului, Nr. 91, Jud. Prahova

Nr. Crt	Nr cadastral Nr. topografic	Suprafața* (mp)	Observații / Referințe
A1	20263	Din acte: 699 Masurata: 711	Sector cadastral:20 Teren imprejmuit;

**Construcții**

Crt	Nr cadastral Nr. topografic	Adresa	Observații / Referințe
A1.2	20263-C2	Loc. Ploiestiori, Str Teleajenului, Nr. 91, Jud. Prahova	Nr. niveluri:1; S. construita la sol:83 mp; S. construita desfasurata:83 mp;

**B. Partea II. Proprietari și acte**

Inscrieri privitoare la dreptul de proprietate și alte drepturi reale		Referințe
<b>57639 / 29/05/2015</b>		
Act Administrativ nr. 77070, din 30/09/2014 emis de OCPI PRAHOVA;		
B6	se indreapta eroarea materiala strecurata in cuprinsul prezentei carti funciare in sensul ca adresa corecta a imobilului este:com.Blejoi,sat Ploiestiori,nr.207,T12,P Cc557,judet Prahova	A1
<b>61219 / 10/06/2015</b>		
Act Administrativ nr. 57639, din 29/05/2015 emis de OCPI PH;		
B7	se noteaza repositionarea imobilului conform documentatiei tehnice avizate	A1
<b>95408 / 18/09/2015</b>		
Act Administrativ nr. 6, din 04/08/2015 emis de PRIMARIA BLEJOI;		
B8	se noteaza autorizatia de desfiintare nr.6/04.08.2015 emisa de Primaria Com.Blejoi	A1
Act Administrativ nr. 101, din 04/08/2015 emis de PRIMARIA BLEJOI;		
B9	se noteaza autorizatia de construire nr. 101/04.08.2015 emisa de Primaria Com.Blejoi	A1
Act Notarial nr. 10363, din 11/09/2015 emis de PRIMARIA BLEJOI;		
B10	se noteaza procesul verbal de receptie la terminarea lucrarilor nr. 10363/11.09.2015 emis de Primaria Com.Blejoi	A1
Act Notarial nr. 1335, din 17/09/2015 emis de NP PREDA POPESCU FLORENTINA;		
B11	Intabulare, drept de PROPRIETATEcumparare ca bun propriu, dobandit prin Conventie, cota actuala 1/2, cota initiala 1/2 1) IVAN DANIEL CAMIL	A1
<b>38799 / 04/05/2017</b>		
Act Notarial nr. 797, din 03/05/2017 emis de Botezatu Ioana Eleonora;		
B13	Intabulare, drept de PROPRIETATE, dobandit prin lesire Din Indiviziune, cota actuala 1/2, cota initiala 1/2 1) IVAN DANIEL CAMIL	A1
<b>62094 / 10/07/2017</b>		
Act Administrativ nr. 6, din 04/08/2015 emis de Primaria Blejoi (act administrativ nr 38799 din 04.05.2017, emis de OCPI Prahova;act administrativ nr 10363 din 11.09.2015, emis de Primaria Blejoi);		
B14	se actualizeaza informatiile cadastrale conform documentatiei tehnice anexata in sensul ca se radiaza constructia C1	A1
<b>65720 / 19/05/2021</b>		
Act Administrativ nr. 4715, din 09/03/2021 emis de PRIMARIA BLEJOI (act administrativ nr 2042 din 04.02.2019, emis de PRIMARIA BLEJOI;act administrativ nr 4896 din 10.03.2021, emis de PRIMARIA BLEJOI;act administrativ nr 235 din 26.11.2018, emis de PRIMARIA BLEJOI);		
B15	Intabulare, drept de PROPRIETATE, dobandit prin Construire, cota actuala 1/1, cota initiala 1/1 1) IVAN DANIEL CAMIL	A1.2

Inscrieri privind dezmembramintele dreptului de proprietate, drepturi reale de garanție și sarcini	Referințe
--	-----------

## C. Partea III. SARCINI

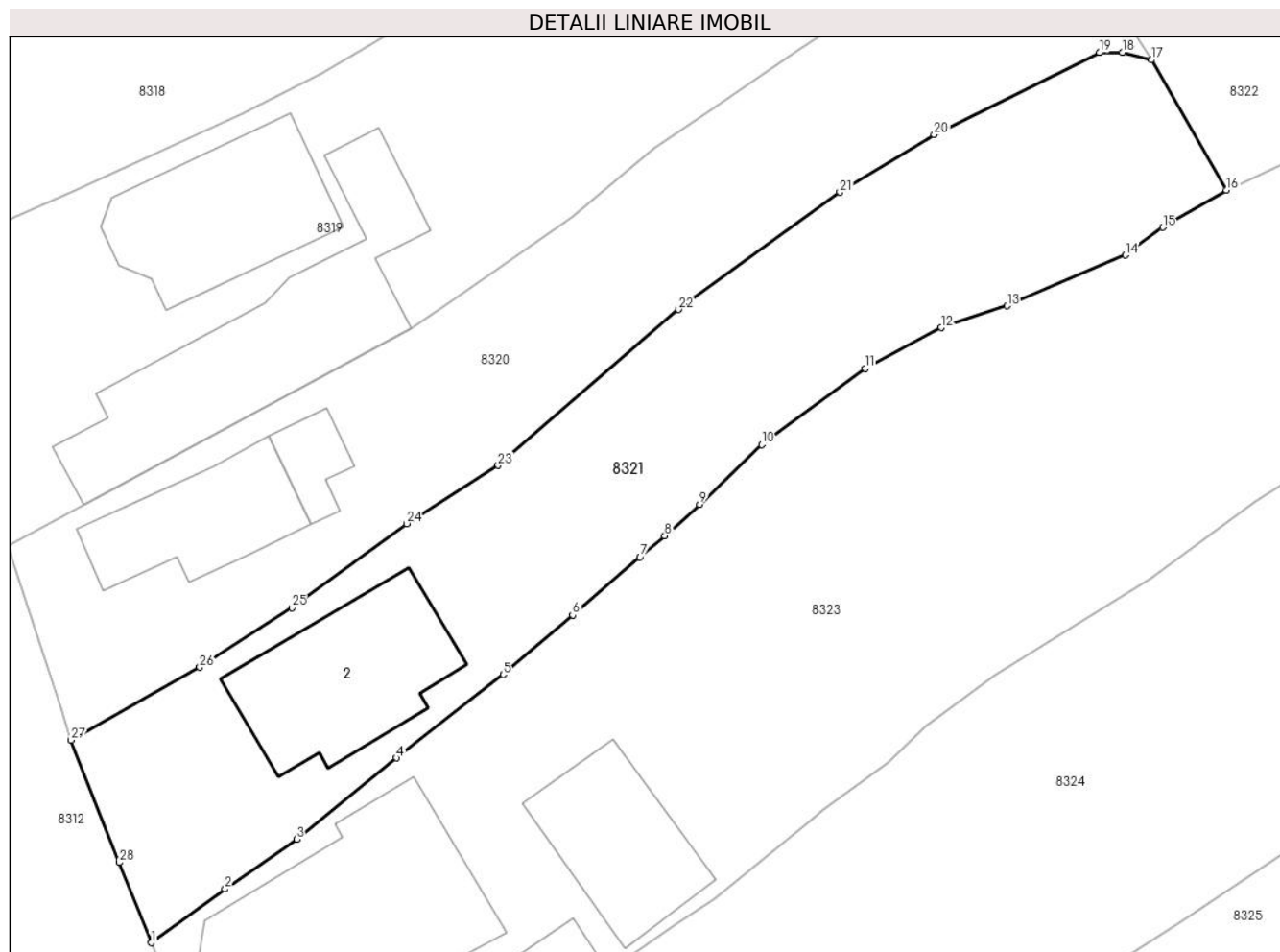
Inscrieri privind dezmembramintele dreptului de proprietate, drepturi reale de garanție și sarcini	Referințe
<b>77070 / 30/09/2014</b>	
Act Administrativ nr. DZ 595582, din 31/05/2012 emis de CONSILIUL LOCAL PLOIESTI (act administrativ nr. DS 466518/25-09-2010 emis de PRIMARIA BLEJOI);	
C2	se radiaza dreptul de uzufruct viager si obligatia de intretinere inscrise sub C1 prin incheierea nr.41309/2006
	A1
<b>98279 / 29/07/2021</b>	
Act Normativ nr. 1780, din 28/07/2021 emis de NP Dan Oliviu Vasilica;	
C3	Intabulare, drept de UZUFRACTviager asupra cotei de 1/2
	A1, A1.2
	1) <b>IVAN ANA SILVIA</b>

## Anexa Nr. 1 La Partea I

## Teren

Nr cadastral	Suprafața (mp)*	Observații / Referințe
20263	Din acte: 699 Masurata: 711	

\* Suprafața este determinată în planul de proiecție Stereo 70.



## Date referitoare la teren

Crt	Categorie folosință	Intra vilan	Suprafața (mp)	Tarla	Parcelă	Nr. topo	Observații / Referințe
83 21	curți construcții	DA	711	T12	557	-	

## Date referitoare la construcții

Crt	Număr	Destinație construcție	Supraf. (mp)	Situație juridică	Observații / Referințe
A1.2	20263-C2	construcții de locuințe	83	Cu acte	Nr. niveluri:1; S. construita la sol:83 mp; S. construita desfasurata:83 mp;

## Lungime Segmente

1) Valorile lungimilor segmentelor sunt obținute din proiecție în plan.

Punct început	X / Y	Punct sfârșit	X / Y	Lungime segment (** (m)
1	580.779,779 386.986,788	2	580.783,89 386.989,775	5.082
3	580.787,857 386.992,546	4	580.793,421 386.997,053	7.16
5	580.799,33 387.001,678	6	580.803,189 387.004,98	5.079

Punct început	X / Y	Punct sfârșit	X / Y	Lungime segment (** (m)
2	580.783,89 386.989,775	3	580.787,857 386.992,546	4.839
4	580.793,421 386.997,053	5	580.799,33 387.001,678	7.504
6	580.803,189 387.004,98	7	580.806,931 387.008,21	4.943

Punct început	X / Y	Punct sfârșit	X / Y	Lungime segment (** (m)	Punct început	X / Y	Punct sfârșit	X / Y	Lungime segment (** (m)
7	580.806,931 387.008,21	8	580.808,307 387.009,379	1.806	8	580.808,307 387.009,379	9	580.810,234 387.011,133	2.606
9	580.810,234 387.011,133	10	580.813,699 387.014,445	4.793	10	580.813,699 387.014,445	11	580.819,438 387.018,678	7.131
11	580.819,438 387.018,678	12	580.823,662 387.020,95	4.796	12	580.823,662 387.020,95	13	580.827,31 387.022,152	3.841
13	580.827,31 387.022,152	14	580.833,907 387.024,969	7.173	14	580.833,907 387.024,969	15	580.835,962 387.026,515	2.572
15	580.835,962 387.026,515	16	580.839,488 387.028,588	4.09	16	580.839,488 387.028,588	17	580.835,34 387.035,815	8.333
17	580.835,34 387.035,815	18	580.833,723 387.036,232	1.67	18	580.833,723 387.036,232	19	580.832,46 387.036,214	1.263
19	580.832,46 387.036,214	20	580.823,277 387.031,667	10.247	20	580.823,277 387.031,667	21	580.818,033 387.028,464	6.145
21	580.818,033 387.028,464	22	580.809,08 387.021,95	11.072	22	580.809,08 387.021,95	23	580.799,059 387.013,292	13.243
23	580.799,059 387.013,292	24	580.793,971 387.010,061	6.027	24	580.793,971 387.010,061	25	580.787,591 387.005,396	7.904
25	580.787,591 387.005,396	26	580.782,488 387.002,082	6.085	26	580.782,488 387.002,082	27	580.775,34 386.998,032	8.216
27	580.775,34 386.998,032	28	580.778,01 386.991,242	7.296	28	580.778,01 386.991,242	1	580.779,779 386.986,788	4.792

\*\* Lungimile segmentelor sunt determinate în planul de proiecție Stereo 70 și sunt rotunjite la 1 milimetru.

\*\*\* Distanța dintre puncte este formată din segmente cumulate ce sunt mai mici decât valoarea 1 milimetru.

**DATE DESPRE IMOBILUL NR. 8322**

Oficiul de Cadastru și Publicitate Imobiliară PRAHOVA  
Biroul de Cadastru și Publicitate Imobiliară Ploiești

**A. Partea I. Descrierea imobilului**

TEREN Intravilan

Adresa: Loc. Ploiestiori, Jud. Prahova

Nr. Crt	Nr cadastral Nr. topografic	Suprafața* (mp)	Observații / Referințe
A1	29237	444	Sector cadastral:20 Teren imprejmuit;

**B. Partea II. Proprietari și acte**

Inscrieri privitoare la dreptul de proprietate și alte drepturi reale		Referințe
<b>65980 / 16/07/2020</b>		
Act Notarial nr. 751, din 15/07/2020 emis de NP Calin Mirela;		
B1	Se infiinteaza cartea funciara 29237 a imobilului cu numarul cadastral 29237/Blejoi, rezultat din dezmembrarea imobilului cu numarul cadastral 27727 inscris in cartea funciara 27727;	A1
<b>117000 / 13/09/2022</b>		
Act Notarial nr. 1668, din 12/09/2022 emis de Calin Mirela;		
B5	Intabulare, drept de PROPRIETATEcumparare ca bun comun, dobandit prin Conventie, cota actuala 1/1, cota initiala 1/1	A1
	1) PAUN CRISTIAN 2) PAUN GEORGETA	

**C. Partea III. SARCINI .**

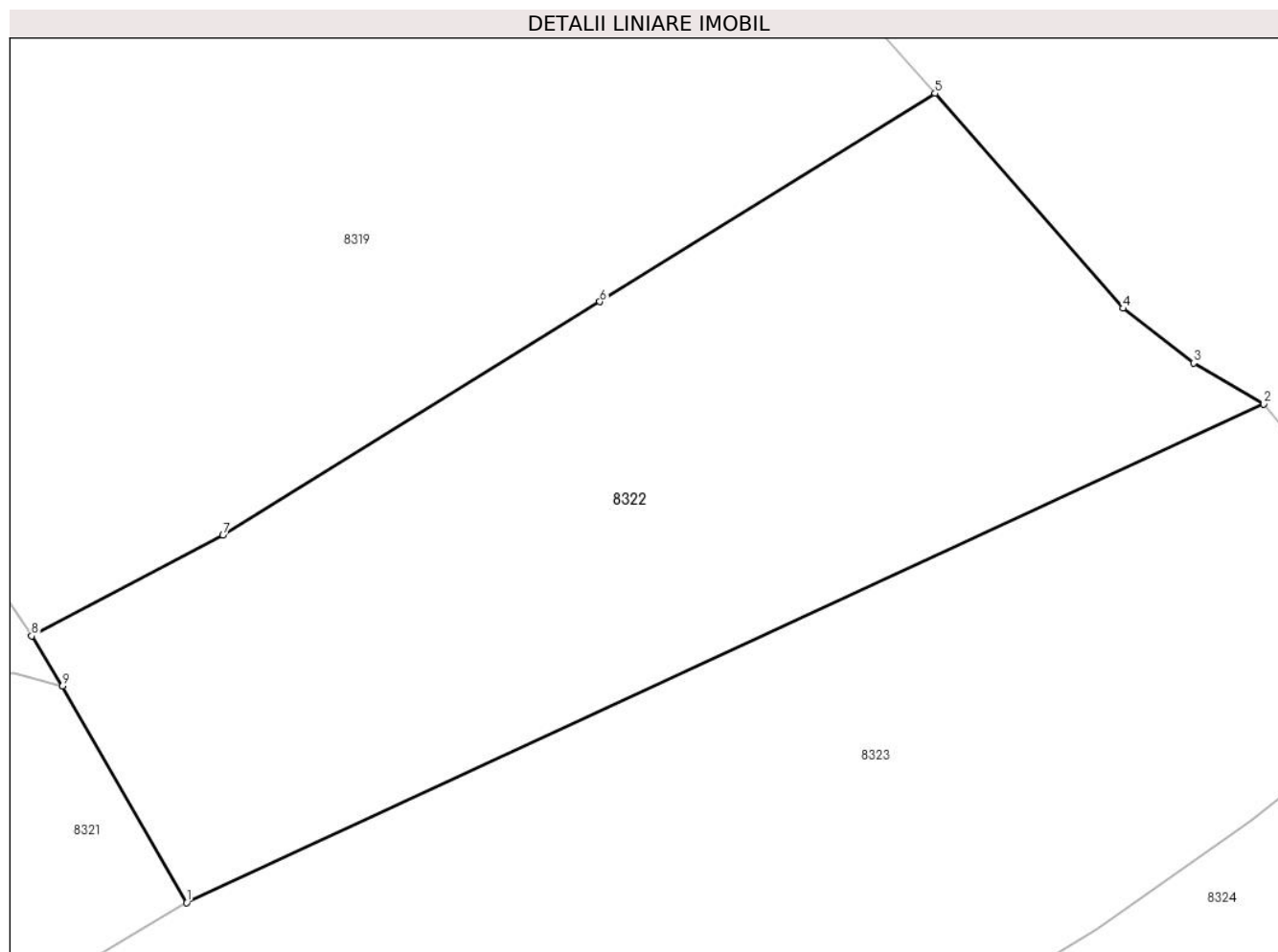
Inscrieri privind dezmembramintele dreptului de proprietate, drepturi reale de garanție și sarcini	Referințe
NU SUNT	

## Anexa Nr. 1 La Partea I

## Teren

Nr cadastral	Suprafața (mp)*	Observații / Referințe
29237	444	

\* Suprafața este determinată în planul de proiecție Stereo 70.



## Date referitoare la teren

Crt	Categorie folosință	Intravilan	Suprafața (mp)	Tarla	Parcelă	Nr. topo	Observații / Referințe
8322	arabil	DA	444	T12	559	-	

## Lungime Segmente

1) Valorile lungimilor segmentelor sunt obținute din proiecție în plan.

Punct început	X / Y	Punct sfârșit	X / Y	Lungime segment (** (m)
1	580.839,488 387.028,588	2	580.875,45 387.045,23	39.626
2	580.875,45 387.045,23	3	580.873,105 387.046,591	2.711
3	580.873,105 387.046,591	4	580.870,754 387.048,417	2.977
4	580.870,754 387.048,417	5	580.864,477 387.055,593	9.534
5	580.864,477 387.055,593	6	580.853,285 387.048,641	13.175

Punct început	X / Y	Punct sfârșit	X / Y	Lungime segment (** (m)
6	580.853,285 387.048,641	7	580.840,693 387.040,845	14.81
7	580.840,693 387.040,845	8	580.834,307 387.037,49	7.214
8	580.834,307 387.037,49	9	580.835,34 387.035,815	1.968
9	580.835,34 387.035,815	1	580.839,488 387.028,588	8.333

\*\* Lungimile segmentelor sunt determinate în planul de proiecție Stereo 70 și sunt rotunjite la 1 milimetru.

\*\*\* Distanța dintre puncte este formată din segmente cumulate ce sunt mai mici decât valoarea 1 milimetru.





**DATE DESPRE IMOBILUL NR. 8323**

Oficiul de Cadastru și Publicitate Imobiliară PRAHOVA  
Biroul de Cadastru și Publicitate Imobiliară Ploiești

**A. Partea I. Descrierea imobilului**

TEREN Intravilan

Nr. CF vechi:4650

Nr. cadastral vechi:10519

Adresa: Loc. Ploiestiori, Str Teleajenului, Nr. 93, Jud. Prahova, T12 CC561 A560

Nr. Crt	Nr cadastral Nr. topografic	Suprafața* (mp)	Observații / Referințe
A1	20999	Din acte: 1.714 Masurata: 1.822	Sector cadastral:20 Teren imprejmuit;

**Construcții**

Crt	Nr cadastral Nr. topografic	Adresa	Observații / Referințe
A1.4	20999-C4	Loc. Ploiestiori, Str Teleajenului, Nr. 93, Jud. Prahova, T12 CC561 A560	Nr. niveluri:2; S. construita la sol:141 mp; S. construita desfasurata:237 mp; Locuinta P+M

**B. Partea II. Proprietari și acte**

Inscrieri privitoare la dreptul de proprietate și alte drepturi reale		Referințe
<b>65167 / 19/06/2015</b>		
Act Administrativ nr. 65167, din 19/06/2001 emis de OCPI Prahova;		
B2	se noteaza repositionarea imobilului conform documentatiei tehnice anexate	A1, A1.4
/		
Act Notarial nr. 149, din 21/08/2007 emis de NP PUSCASU ION;		
B3	Intabulare, drept de PROPRIETATE, dobandit prin Succesiune, cota actuala 1/1, cota initiala 1/1 1) PAUN CRISTIAN	A1
Act Administrativ nr. 96, din 13/07/2007 emis de PRIMARIA COMUNEI BLEJOI;		
B4	Intabulare, drept de PROPRIETATE, dobandit prin Construire, cota actuala 1/1, cota initiala 1/1 1) PAUN CRISTIAN	A1.4

**C. Partea III. SARCINI .**

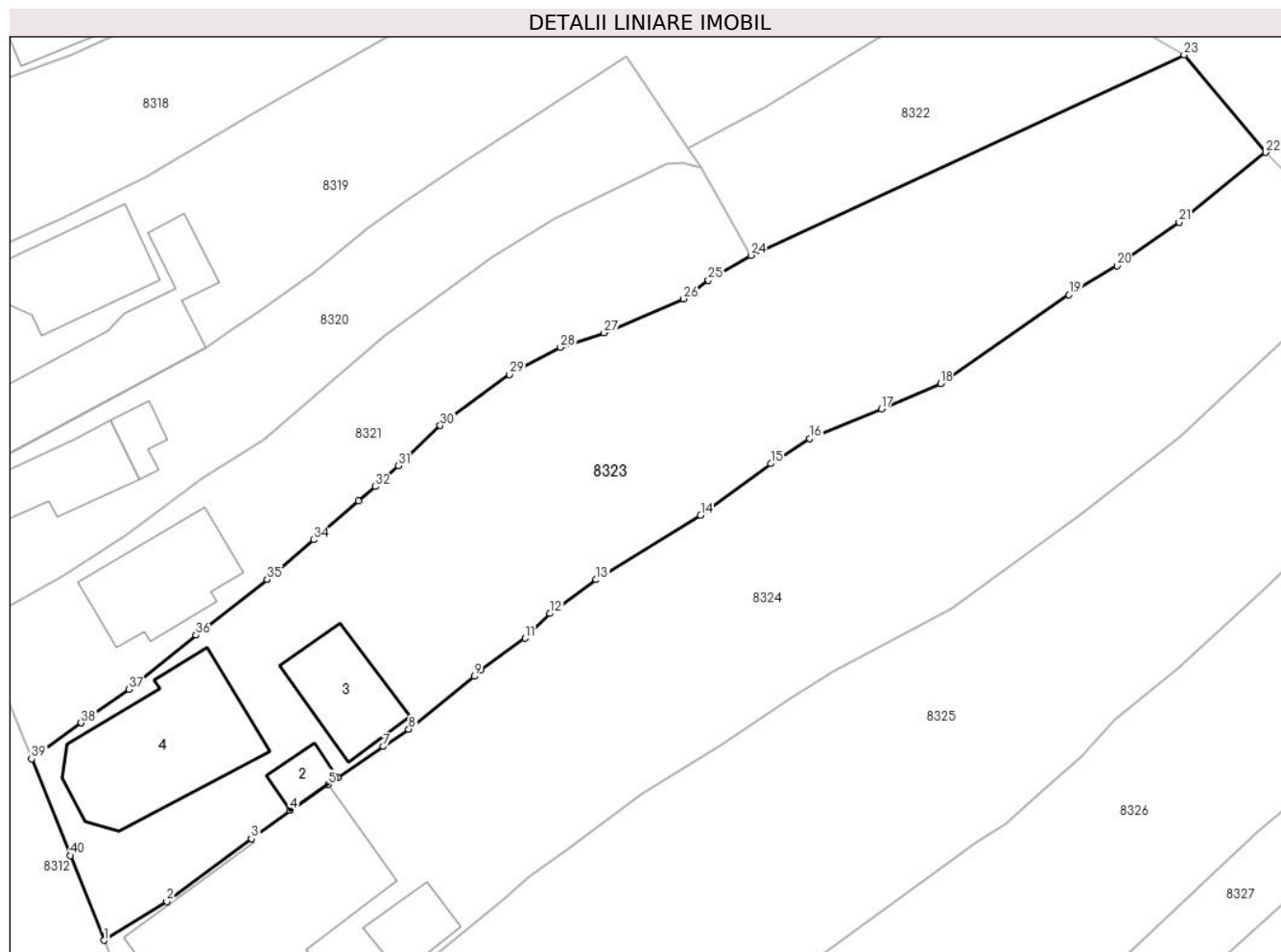
Inscrieri privind dezmembramintele dreptului de proprietate, drepturi reale de garanție și sarcini	Referințe
NU SUNT	

## Anexa Nr. 1 La Partea I

## Teren

Nr cadastral	Suprafața (mp)*	Observații / Referințe
20999	Din acte: 1.714 Masurata: 1.822	

\* Suprafața este determinată în planul de proiecție Stereo 70.



## Date referitoare la teren

Crt	Categorie folosință	Intra vilan	Suprafața (mp)	Tarla	Parcelă	Nr. topo	Observații / Referințe
83 23	arabil	DA	1.164	T12	560	-	
83 23	curti construcții	DA	659	T12	561	-	

## Date referitoare la construcții

Crt	Număr	Destinație construcție	Supraf. (mp)	Situație juridică	Observații / Referințe
A1.2	20999-C2	construcții anexa	17	Fara acte	Nr. niveluri:2; S. construita la sol:17 mp; S. construita desfasurata:17 mp; Anexa P+Beci
A1.3	20999-C3	construcții anexa	61	Fara acte	Nr. niveluri:1; S. construita la sol:61 mp; S. construita desfasurata:61 mp; Anexa P
A1.4	20999-C4	construcții de locuințe	141	Cu acte	Nr. niveluri:2; S. construita la sol:141 mp; S. construita desfasurata:237 mp; Locuinta P+M

## Lungime Segmente

1) Valorile lungimilor segmentelor sunt obținute din proiecție în plan.

Punct început	X / Y	Punct sfârșit	X / Y	Lungime segment (** (m)	Punct început	X / Y	Punct sfârșit	X / Y	Lungime segment (** (m)
---------------	-------	---------------	-------	-------------------------	---------------	-------	---------------	-------	-------------------------

Punct început	X / Y	Punct sfârșit	X / Y	Lungime segment (** (m))	Punct început	X / Y	Punct sfârșit	X / Y	Lungime segment (** (m))
1	580.785,785 386.971,721	2	580.791,0 386.974,938	6.127	2	580.791,0 386.974,938	3	580.798,023 386.980,164	8.754
3	580.798,023 386.980,164	4	580.801,23 386.982,533	3.987	4	580.801,23 386.982,533	5	580.804,379 386.984,664	3.802
5	580.804,379 386.984,664	6	580.805,197 386.985,217	0.987	6	580.805,197 386.985,217	7	580.808,954 386.987,81	4.565
7	580.808,954 386.987,81	8	580.811,084 386.989,253	2.573	8	580.811,084 386.989,253	9	580.816,518 386.993,629	6.977
9	580.816,518 386.993,629	10	580.817,023 386.994,155	0.729	10	580.817,023 386.994,155	11	580.820,738 386.996,801	4.561
11	580.820,738 386.996,801	12	580.822,794 386.998,849	2.902	12	580.822,794 386.998,849	13	580.826,626 387.001,657	4.751
13	580.826,626 387.001,657	14	580.835,315 387.007,002	10.201	14	580.835,315 387.007,002	15	580.841,142 387.011,293	7.236
15	580.841,142 387.011,293	16	580.844,356 387.013,358	3.82	16	580.844,356 387.013,358	17	580.850,319 387.015,843	6.46
17	580.850,319 387.015,843	18	580.855,239 387.017,926	5.343	18	580.855,239 387.017,926	19	580.865,903 387.025,301	12.966
19	580.865,903 387.025,301	20	580.869,879 387.027,723	4.656	20	580.869,879 387.027,723	21	580.875,041 387.031,316	6.289
21	580.875,041 387.031,316	22	580.882,227 387.037,124	9.24	22	580.882,227 387.037,124	23	580.875,45 387.045,23	10.566
23	580.875,45 387.045,23	24	580.839,488 387.028,588	39.626	24	580.839,488 387.028,588	25	580.835,962 387.026,515	4.09
25	580.835,962 387.026,515	26	580.833,907 387.024,969	2.572	26	580.833,907 387.024,969	27	580.827,31 387.022,152	7.173
27	580.827,31 387.022,152	28	580.823,662 387.020,95	3.841	28	580.823,662 387.020,95	29	580.819,438 387.018,678	4.796
29	580.819,438 387.018,678	30	580.813,699 387.014,445	7.131	30	580.813,699 387.014,445	31	580.810,234 387.011,133	4.793
31	580.810,234 387.011,133	32	580.808,307 387.009,379	2.606	32	580.808,307 387.009,379	33	580.806,931 387.008,21	1.806
33	580.806,931 387.008,21	34	580.803,189 387.004,98	4.943	34	580.803,189 387.004,98	35	580.799,33 387.001,678	5.079
35	580.799,33 387.001,678	36	580.793,421 386.997,053	7.504	36	580.793,421 386.997,053	37	580.787,857 386.992,546	7.16
37	580.787,857 386.992,546	38	580.783,89 386.989,775	4.839	38	580.783,89 386.989,775	39	580.779,779 386.986,788	5.082
39	580.779,779 386.986,788	40	580.782,984 386.978,778	8.627	40	580.782,984 386.978,778	1	580.785,785 386.971,721	7.593

\*\* Lungimile segmentelor sunt determinate în planul de proiecție Stereo 70 și sunt rotunjite la 1 milimetru.

\*\*\* Distanța dintre puncte este formată din segmente cumulate ce sunt mai mici decât valoarea 1 milimetru.



**DATE DESPRE IMOBILUL NR. 8324**

Oficiul de Cadastru și Publicitate Imobiliară PRAHOVA  
Biroul de Cadastru și Publicitate Imobiliară Ploiești

**A. Partea I. Descrierea imobilului**

TEREN Intravilan

Adresa: Loc. Ploiestiori, Str Teleajenului, Nr. 95, Jud. Prahova

Nr. Crt	Nr cadastral Nr. topografic	Suprafața* (mp)	Observații / Referințe
A1		Din acte: 1.888 Masurata: 1.933	Sector cadastral:20 Teren imprejmuit;

**Construcții**

Crt	Nr cadastral Nr. topografic	Adresa	Observații / Referințe
A1.1		Loc. Ploiestiori, Str Teleajenului, Nr. 95, Jud. Prahova	Nr. niveluri:3; S. construita la sol:224 mp; S. construita desfasurata:358 mp; Locuinta P+M+Beci
A1.2		Loc. Ploiestiori, Str Teleajenului, Nr. 95, Jud. Prahova	Nr. niveluri:1; S. construita la sol:31 mp; S. construita desfasurata:31 mp;

**B. Partea II. Proprietari și acte**

Inscrieri privitoare la dreptul de proprietate și alte drepturi reale		Referințe
/		
Act Notarial nr. 43, din 03/06/2022 emis de NP CALIN MIRELA;		
B1	Intabulare, drept de PROPRIETATE, dobandit prin Succesiune, cota actuala 4/16, cota initiala 4/16 1) <b>MIRCEA IOANA</b>	A1
B2	Intabulare, drept de PROPRIETATE, dobandit prin Succesiune, cota actuala 3/16, cota initiala 3/16 1) <b>MIRCEA MARIUS-CIPRIAN</b>	A1
B3	Intabulare, drept de PROPRIETATE, dobandit prin Succesiune, cota actuala 3/16, cota initiala 3/16 1) <b>MIRCEA VALENTIN-GEORGE</b>	A1
B4	Intabulare, drept de PROPRIETATE, dobandit prin Succesiune, cota actuala 3/16, cota initiala 3/16 1) <b>MIRCEA IONUT-CATALIN</b>	A1
B5	Intabulare, drept de PROPRIETATE, dobandit prin Succesiune, cota actuala 3/16, cota initiala 3/16 1) <b>IONESCU NICOLETA</b>	A1
Act Administrativ nr. 3671, din 26/02/2024 emis de PRIMARIA COMUNEI BLEJOI;		
B6	Intabulare, drept de PROPRIETATE, dobandit prin Construire, cota actuala 16/32, cota initiala 16/32 1) <b>MIRCEA IOANA</b>	A1.1, A1.2
Act Notarial nr. 43, din 03/06/2022 emis de NP CALIN MIRELA;		
B7	Intabulare, drept de PROPRIETATE, dobandit prin Succesiune, cota actuala 4/32, cota initiala 4/32 1) <b>MIRCEA IOANA</b>	A1.1, A1.2
B8	Intabulare, drept de PROPRIETATE, dobandit prin Succesiune, cota actuala 3/32, cota initiala 3/32 1) <b>MIRCEA IONUT-CATALIN</b>	A1.1, A1.2
B9	Intabulare, drept de PROPRIETATE, dobandit prin Succesiune, cota actuala 3/32, cota initiala 3/32 1) <b>MIRCEA VALENTIN-GEORGE</b>	A1.1, A1.2
B10	Intabulare, drept de PROPRIETATE, dobandit prin Succesiune, cota actuala 3/32, cota initiala 3/32 1) <b>MIRCEA MARIUS-CIPRIAN</b>	A1.1, A1.2
B11	Intabulare, drept de PROPRIETATE, dobandit prin Succesiune, cota actuala 3/32, cota initiala 3/32 1) <b>IONESCU NICOLETA</b>	A1.1, A1.2

**C. Partea III. SARCINI .**

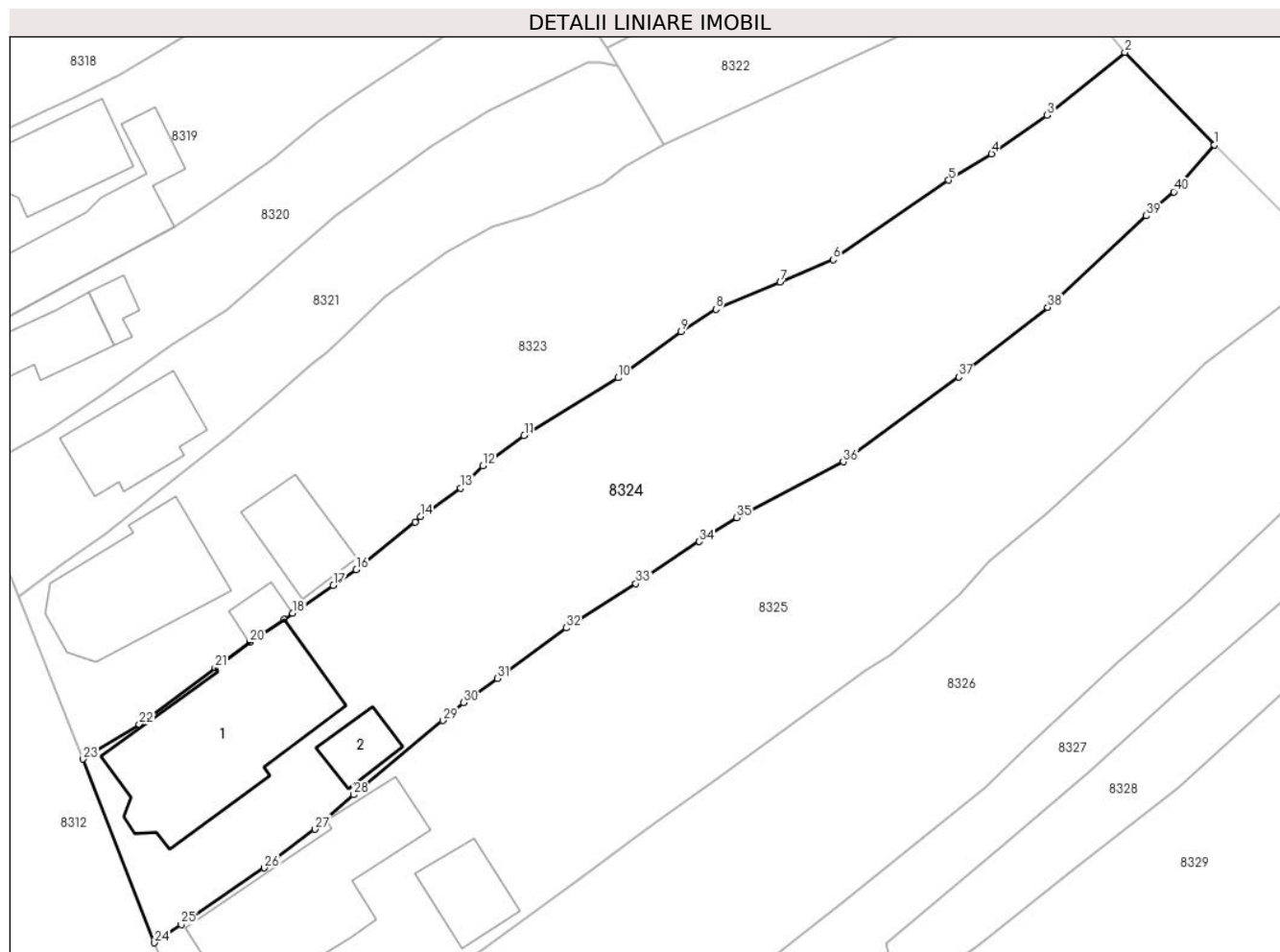
Inscrieri privind dezmembramintele dreptului de proprietate, drepturi reale de garanție și sarcini	Referințe
NU SUNT	

## Anexa Nr. 1 La Partea I

## Teren

Nr cadastral	Suprafața (mp)*	Observații / Referințe
	Din acte: 1.888 Masurata: 1.933	

\* Suprafața este determinată în planul de proiecție Stereo 70.



## Date referitoare la teren

Crt	Categorie folosință	Intravilan	Suprafața (mp)	Tarla	Parcelă	Nr. topo	Observații / Referințe
83 24	arabil	DA	1.273	T12	563	-	
83 24	curți construcții	DA	660	T12	562	-	

## Date referitoare la construcții

Crt	Număr	Destinație construcție	Supraf. (mp)	Situație juridică	Observații / Referințe
A1.1		construcții de locuințe	224	Cu acte	Nr. niveluri:3; S. construita la sol:224 mp; S. construita desfasurata:358 mp; Locuinta P+M+Beci
A1.2		construcții anexa	31	Cu acte	Nr. niveluri:1; S. construita la sol:31 mp; S. construita desfasurata:31 mp;

## Lungime Segmente

1) Valorile lungimilor segmentelor sunt obținute din proiecție în plan.

Punct început	X / Y	Punct sfârșit	X / Y	Lungime segment (** (m))	Punct început	X / Y	Punct sfârșit	X / Y	Lungime segment (** (m))
1	580.890,507 387.028,556	2	580.882,227 387.037,124	11.915	2	580.882,227 387.037,124	3	580.875,041 387.031,316	9.24

Punct început	X / Y	Punct sfârșit	X / Y	Lungime segment (** (m))	Punct început	X / Y	Punct sfârșit	X / Y	Lungime segment (** (m))
3	580.875,041 387.031,316	4	580.869,879 387.027,723	6.289	4	580.869,879 387.027,723	5	580.865,903 387.025,301	4.656
5	580.865,903 387.025,301	6	580.855,239 387.017,926	12.966	6	580.855,239 387.017,926	7	580.850,319 387.015,843	5.343
7	580.850,319 387.015,843	8	580.844,356 387.013,358	6.46	8	580.844,356 387.013,358	9	580.841,142 387.011,293	3.82
9	580.841,142 387.011,293	10	580.835,315 387.007,002	7.236	10	580.835,315 387.007,002	11	580.826,626 387.001,657	10.201
11	580.826,626 387.001,657	12	580.822,794 386.998,849	4.751	12	580.822,794 386.998,849	13	580.820,738 386.996,801	2.902
13	580.820,738 386.996,801	14	580.817,023 386.994,155	4.561	14	580.817,023 386.994,155	15	580.816,518 386.993,629	0.729
15	580.816,518 386.993,629	16	580.811,084 386.989,253	6.977	16	580.811,084 386.989,253	17	580.808,954 386.987,81	2.573
17	580.808,954 386.987,81	18	580.805,197 386.985,217	4.565	18	580.805,197 386.985,217	19	580.804,379 386.984,664	0.987
19	580.804,379 386.984,664	20	580.801,23 386.982,533	3.802	20	580.801,23 386.982,533	21	580.798,023 386.980,164	3.987
21	580.798,023 386.980,164	22	580.791,0 386.974,938	8.754	22	580.791,0 386.974,938	23	580.785,785 386.971,721	6.127
23	580.785,785 386.971,721	24	580.792,411 386.954,719	18.248	24	580.792,411 386.954,719	25	580.794,878 386.956,4	2.985
25	580.794,878 386.956,4	26	580.802,575 386.961,643	9.313	26	580.802,575 386.961,643	27	580.807,262 386.965,227	5.9
27	580.807,262 386.965,227	28	580.810,833 386.968,409	4.783	28	580.810,833 386.968,409	29	580.819,099 386.975,288	10.754
29	580.819,099 386.975,288	30	580.821,019 386.976,93	2.526	30	580.821,019 386.976,93	31	580.824,14 386.979,193	3.855
31	580.824,14 386.979,193	32	580.830,497 386.983,864	7.889	32	580.830,497 386.983,864	33	580.836,966 386.987,949	7.651
33	580.836,966 386.987,949	34	580.842,835 386.991,84	7.042	34	580.842,835 386.991,84	35	580.846,28 386.994,069	4.103
35	580.846,28 386.994,069	36	580.856,158 386.999,232	11.146	36	580.856,158 386.999,232	37	580.866,835 387.007,092	13.258
37	580.866,835 387.007,092	38	580.875,085 387.013,53	10.465	38	580.875,085 387.013,53	39	580.884,21 387.021,998	12.449
39	580.884,21 387.021,998	40	580.886,746 387.024,221	3.372	40	580.886,746 387.024,221	1	580.890,507 387.028,556	5.739

\*\* Lungimile segmentelor sunt determinate în planul de proiecție Stereo 70 și sunt rotunjite la 1 milimetru.

\*\*\* Distanța dintre puncte este formată din segmente cumulate ce sunt mai mici decât valoarea 1 milimetru.





**DATE DESPRE IMOBILUL NR. 8325**

Oficiul de Cadastru și Publicitate Imobiliară PRAHOVA  
Biroul de Cadastru și Publicitate Imobiliară Ploiești

**A. Partea I. Descrierea imobilului**

TEREN Intravilan

Adresa: Loc. Ploiestiori, Str Teleajenului, Nr. 97, Jud. Prahova

Nr. Crt	Nr cadastral Nr. topografic	Suprafața* (mp)	Observații / Referințe
A1	30425	Din acte: 1.999 Masurata: 2.149	Sector cadastral:20 Teren imprejmuit;

**Construcții**

Crt	Nr cadastral Nr. topografic	Adresa	Observații / Referințe
A1.1	30425-C1	Loc. Ploiestiori, Str Teleajenului, Nr. 97, Jud. Prahova	Nr. niveluri:2; S. construita la sol:194 mp; S. construita desfasurata:310 mp; Locuinta P+M; AN CONSTR.1979
A1.2	30425-C2	Loc. Ploiestiori, Str Teleajenului, Nr. 97, Jud. Prahova	Nr. niveluri:1; S. construita la sol:52 mp; S. construita desfasurata:52 mp; AN CONSTR. 1999

**B. Partea II. Proprietari și acte**

Inscrieri privitoare la dreptul de proprietate și alte drepturi reale		Referințe
<b>144759 / 18/10/2021</b>		
Act Notarial nr. 25, din 08/12/2021 emis de NP TOMESCU ALICE CRISTINA (act administrativ nr 32 AUT. din 07.12.1978, emis de CONSILIUL POPULAR;act notarial nr FN din 21.09.1978, emis de NOTARIATUL DE STAT JUDETEANA PRAHOVA;act administrativ nr 20226 din 11.10.2021, emis de PRIMARIA BLEJOI;act notarial nr 4434 din 09.12.2021, emis de NP DRAGAN NICOLETA;act notarial nr 230 din 16.09.2002, emis de NP TOMESCU ALICE CRISTINA;act notarial nr 231 din 16.09.2002, emis de NP TOMESCU ALICE CRISTINA);		
B1	se deschide prezenta carte funciara colectiva la cererea lui NEAGU ILIE,NEAGU GHEORGHITA	A1.1
<b>180213 / 21/12/2021</b>		
Act Notarial nr. 4551, din 20/12/2021 emis de NP Dragan Nicoleta;		
B3	Intabulare, drept de PROPRIETATEdonatie, dobandit prin Conventie, cota actuala 1/1, cota initiala 1/1 1) NEAGU ADRIAN-AUREL	A1
B4	Intabulare, drept de PROPRIETATEdonatie, dobandit prin Conventie, cota actuala 1/1, cota initiala 1/1 1) NEAGU ADRIAN-AUREL	A1.2
<b>180077 / 21/12/2021</b>		
Act Notarial nr. 4551, din 20/12/2021 emis de NP Dragan Nicoleta;		
B7	Intabulare, drept de PROPRIETATEdonatie, dobandit prin Conventie, cota actuala 1/1, cota initiala 1/1 1) NEAGU ADRIAN-AUREL	A1.1

**C. Partea III. SARCINI**

Inscrieri privind dezmembramintele dreptului de proprietate, drepturi reale de garanție și sarcini		Referințe
<b>180213 / 21/12/2021</b>		
Act Notarial nr. 4551, din 20/12/2021 emis de NP Dragan Nicoleta;		
C1	Intabulare, drept de IPOTECA LEGALA, Valoare:0 (reprezentand contravaloarea intretinerii) 1) NEAGU ILIE 2) NEAGU GHEORGHITA	A1, A1.2
C2	Intabulare, drept de HABITATIEviagera 1) NEAGU ILIE 2) NEAGU GHEORGHITA	A1.2
<b>180077 / 21/12/2021</b>		
Act Notarial nr. 4551, din 20/12/2021 emis de NP Dragan Nicoleta;		
C3	Intabulare, drept de IPOTECA LEGALA, Valoare:0 (reprezentand contravaloarea intretinerii) 1) NEAGU GHEORGHITA	A1.1

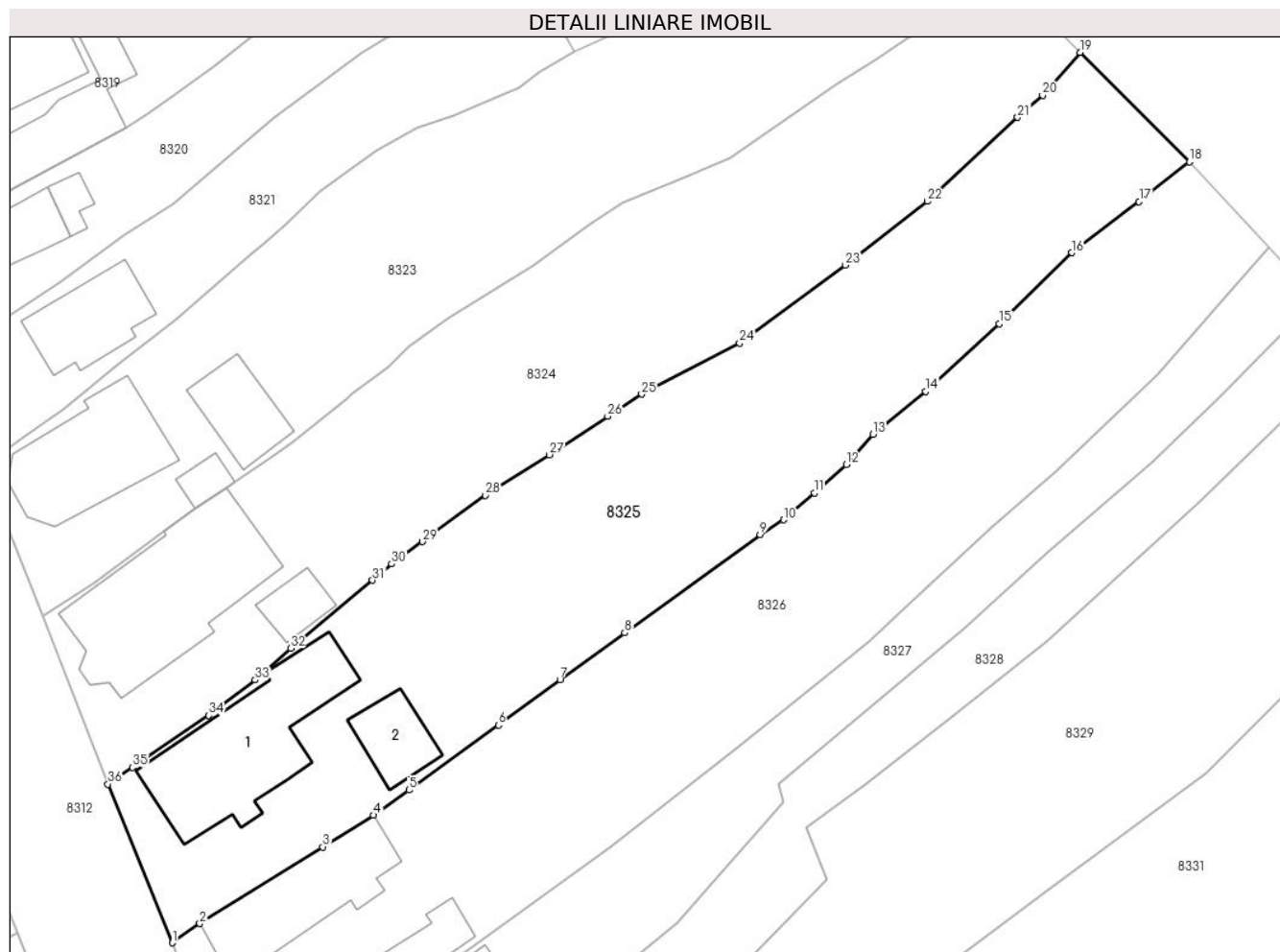
Inscrieri privind dezmembramintele dreptului de proprietate, drepturi reale de garanție și sarcini		Referințe
	2) <b>NEAGU ILIE</b>	
C4	Intabulare, drept de HABITATIEviagera	A1.1
	1) <b>NEAGU GHEORGHITA</b> 2) <b>NEAGU ILIE</b>	

## Anexa Nr. 1 La Partea I

## Teren

Nr cadastral	Suprafața (mp)*	Observații / Referințe
30425	Din acte: 1.999 Masurata: 2.149	

\* Suprafața este determinată în planul de proiecție Stereo 70.



## Date referitoare la teren

Crt	Categorie folosință	Intra vilan	Suprafața (mp)	Tarla	Parcelă	Nr. topo	Observații / Referințe
83 25	arabil	DA	1.430	T12	566	-	
83 25	curți construcții	DA	718	T12	567	-	

## Date referitoare la construcții

Crt	Număr	Destinație construcție	Supraf. (mp)	Situație juridică	Observații / Referințe
A1.1	30425-C1	construcții de locuințe	194	Cu acte	Nr. niveluri:2; S. construita la sol:194 mp; S. construita desfasurata:310 mp; Locuinta P+M; AN CONSTR.1979
A1.2	30425-C2	construcții anexa	52	Cu acte	Nr. niveluri:1; S. construita la sol:52 mp; S. construita desfasurata:52 mp; AN CONSTR. 1999

## Lungime Segmente

1) Valorile lungimilor segmentelor sunt obținute din proiecție în plan.

Punct început	X / Y	Punct sfârșit	X / Y	Lungime segment (** (m)
1	580.798,916 386.938,702	2	580.801,658 386.940,649	3.363

Punct început	X / Y	Punct sfârșit	X / Y	Lungime segment (** (m)
2	580.801,658 386.940,649	3	580.814,08 386.948,373	14.628

Punct început	X / Y	Punct sfârșit	X / Y	Lungime segment (** (m)
3	580.814,08 386.948,373	4	580.819,182 386.951,584	6.028
5	580.822,782 386.954,113	6	580.831,809 386.960,661	11.152
7	580.838,017 386.965,26	8	580.844,566 386.969,975	8.07
9	580.858,223 386.979,897	10	580.860,617 386.981,38	2.816
11	580.863,694 386.984,105	12	580.866,919 386.986,975	4.317
13	580.869,635 386.990,024	14	580.874,933 386.994,329	6.827
15	580.882,357 387.001,183	16	580.889,674 387.008,337	10.233
17	580.896,466 387.013,504	18	580.901,545 387.017,511	6.469
19	580.890,507 387.028,556	20	580.886,746 387.024,221	5.739
21	580.884,21 387.021,998	22	580.875,085 387.013,53	12.449
23	580.866,835 387.007,092	24	580.856,158 386.999,232	13.258
25	580.846,28 386.994,069	26	580.842,835 386.991,84	4.103
27	580.836,966 386.987,949	28	580.830,497 386.983,864	7.651
29	580.824,14 386.979,193	30	580.821,019 386.976,93	3.855
31	580.819,099 386.975,288	32	580.810,833 386.968,409	10.754
33	580.807,262 386.965,227	34	580.802,575 386.961,643	5.9
35	580.794,878 386.956,4	36	580.792,411 386.954,719	2.985

Punct început	X / Y	Punct sfârșit	X / Y	Lungime segment (** (m)
4	580.819,182 386.951,584	5	580.822,782 386.954,113	4.4
6	580.831,809 386.960,661	7	580.838,017 386.965,26	7.726
8	580.844,566 386.969,975	9	580.858,223 386.979,897	16.881
10	580.860,617 386.981,38	11	580.863,694 386.984,105	4.11
12	580.866,919 386.986,975	13	580.869,635 386.990,024	4.083
14	580.874,933 386.994,329	15	580.882,357 387.001,183	10.104
16	580.889,674 387.008,337	17	580.896,466 387.013,504	8.534
18	580.901,545 387.017,511	19	580.890,507 387.028,556	15.615
20	580.886,746 387.024,221	21	580.884,21 387.021,998	3.372
22	580.875,085 387.013,53	23	580.866,835 387.007,092	10.465
24	580.856,158 386.999,232	25	580.846,28 386.994,069	11.146
26	580.842,835 386.991,84	27	580.836,966 386.987,949	7.042
28	580.830,497 386.983,864	29	580.824,14 386.979,193	7.889
30	580.821,019 386.976,93	31	580.819,099 386.975,288	2.526
32	580.810,833 386.968,409	33	580.807,262 386.965,227	4.783
34	580.802,575 386.961,643	35	580.794,878 386.956,4	9.313
36	580.792,411 386.954,719	1	580.798,916 386.938,702	17.288

\*\* Lungimile segmentelor sunt determinate în planul de proiecție Stereo 70 și sunt rotunjite la 1 milimetru.

\*\*\* Distanța dintre puncte este formată din segmente cumulate ce sunt mai mici decât valoarea 1 milimetru.

**DATE DESPRE IMOBILUL NR. 8326**

Oficiul de Cadastru și Publicitate Imobiliară PRAHOVA  
Biroul de Cadastru și Publicitate Imobiliară Ploiești

**A. Partea I. Descrierea imobilului**

TEREN Intravilan

Nr. CF vechi:5882

Nr. cadastral vechi:11377

Adresa: Loc. Ploiestiori, Str Teleajenului, Nr. 99, Jud. Prahova

Nr. Crt	Nr cadastral Nr. topografic	Suprafața* (mp)	Observații / Referințe
A1	22009	Din acte: 2.113 Masurata: 2.068	Sector cadastral:20 Teren imprejmuit;

**Construcții**

Crt	Nr cadastral Nr. topografic	Adresa	Observații / Referințe
A1.1	22009-C1	Loc. Ploiestiori, Str Teleajenului, Nr. 99, Jud. Prahova	Nr. niveluri:1; S. construita la sol:134 mp; S. construita desfasurata:134 mp; Constructie extinsa fara acte

**B. Partea II. Proprietari și acte**

Inscrieri privitoare la dreptul de proprietate și alte drepturi reale		Referințe
<b>56249 / 27/04/2021</b>		
Act Notarial nr. 2051, din 26/04/2021 emis de NP Ivan Constantin;		
B4	Intabulare, drept de PROPRIETATEintretinere, dobandit prin Conventie, cota actuala 1/1, cota initiala 1/1 1) TUDOR CARMEN	A1
B5	Intabulare, drept de PROPRIETATEintretinere, dobandit prin Conventie, cota actuala 1/1, cota initiala 1/1 1) TUDOR CARMEN	A1.1
B6	se noteaza clauza de inalienabilitate si interdictia de grevare pentru o perioada de 49 de ani 1) STOICA ELISABETA	A1, A1.1

**C. Partea III. SARCINI**

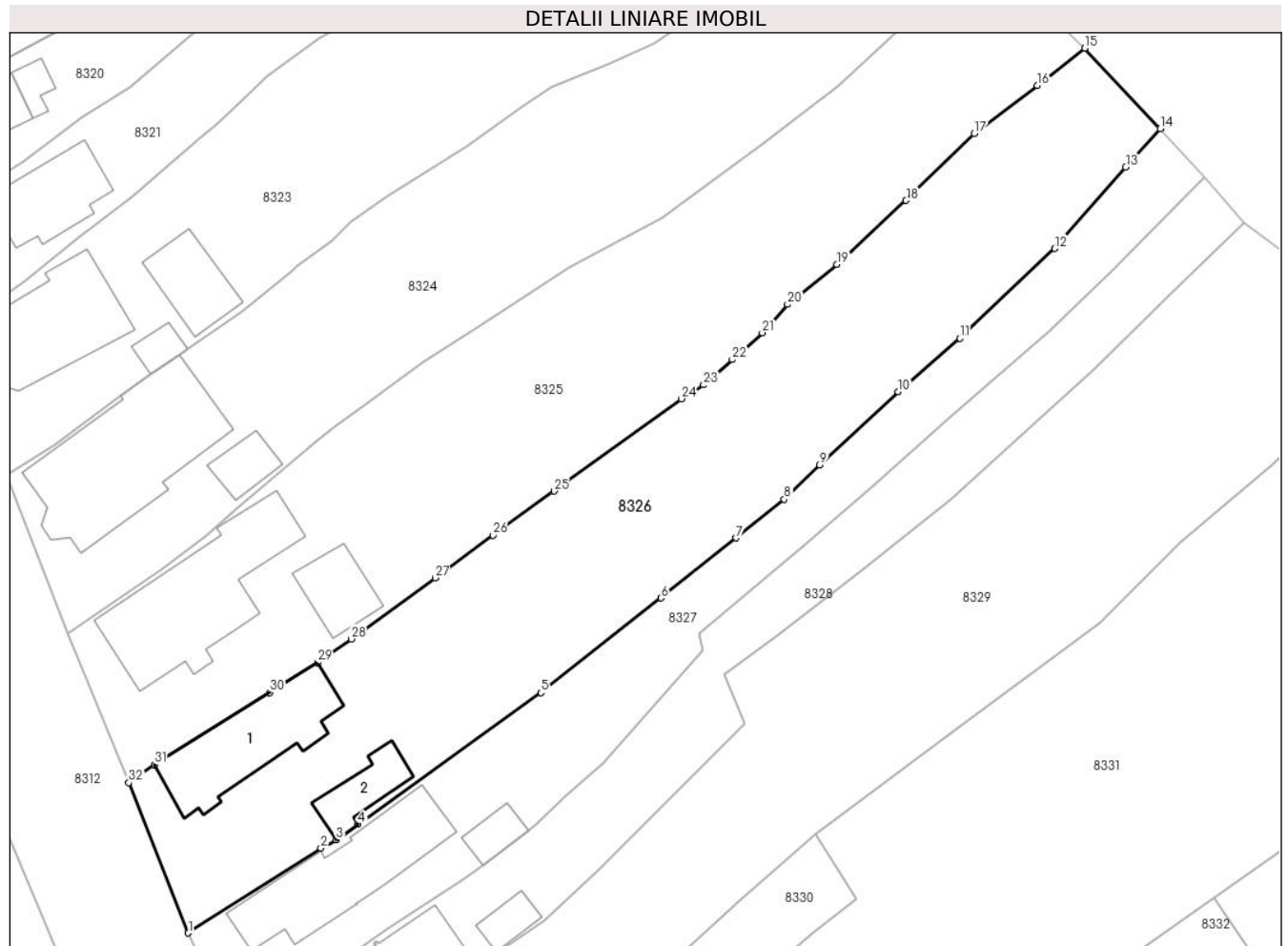
Inscrieri privind dezmembramintele dreptului de proprietate, drepturi reale de garanție și sarcini		Referințe
<b>56249 / 27/04/2021</b>		
Hotarare Judecatoreasca nr. 10062, din 12/11/2009 emis de Judecatoria Ploiesti;		
C1	Intabulare, drept de IPOTECA LEGALA, Valoare:10949 LEI (reprezentand sulta) 1) STOICA FLOREA	A1, A1.1
Act Notarial nr. 2051, din 26/04/2021 emis de NP Ivan Constantin;		
C2	Intabulare, drept de IPOTECA LEGALA, Valoare:0 (reprezentand contravaloarea intretinerii) 1) STOICA ELISABETA	A1, A1.1
C3	Intabulare, drept de HABITATIEviagera 1) STOICA ELISABETA	A1.1

## Anexa Nr. 1 La Partea I

## Teren

Nr cadastral	Suprafața (mp)*	Observații / Referințe
22009	Din acte: 2.113 Masurata: 2.068	

\* Suprafața este determinată în planul de proiecție Stereo 70.



## Date referitoare la teren

Crt	Categorie folosință	Intra vilan	Suprafața (mp)	Tarla	Parcelă	Nr. topo	Observații / Referințe
83 26	arabil	DA	1.348	T12	569	-	
83 26	curti constructii	DA	720	T12	568	-	

## Date referitoare la construcții

Crt	Număr	Destinație construcție	Supraf. (mp)	Situație juridică	Observații / Referințe
A1.1	22009-C1	construcții de locuințe	134	Cu acte	Nr. niveluri:1; S. construita la sol:134 mp; S. construita desfasurata:134 mp; Construcție extinsa fara acte
A1.2	22009-C2	construcții anexa	45	Fara acte	Nr. niveluri:1; S. construita la sol:45 mp; S. construita desfasurata:45 mp;

## Lungime Segmente

1) Valorile lungimilor segmentelor sunt obținute din proiecție în plan.

Punct început	X / Y	Punct sfârșit	X / Y	Lungime segment (** (m)
1	580.805,308 386.922,564	2	580.819,546 386.931,676	16.904

Punct început	X / Y	Punct sfârșit	X / Y	Lungime segment (** (m)
2	580.819,546 386.931,676	3	580.821,189 386.932,567	1.869

Punct început	X / Y	Punct sfârșit	X / Y	Lungime segment (** (m))
3	580.821,189 386.932,567	4	580.823,491 386.934,221	2.835
5	580.843,157 386.948,352	6	580.856,053 386.958,504	16.412
7	580.864,104 386.964,948	8	580.869,283 386.969,117	6.649
9	580.873,086 386.972,771	10	580.881,503 386.980,636	11.52
11	580.888,145 386.986,369	12	580.898,31 386.996,027	14.022
13	580.905,934 387.004,764	14	580.909,643 387.008,895	5.552
15	580.901,545 387.017,511	16	580.896,466 387.013,504	6.469
17	580.889,674 387.008,337	18	580.882,357 387.001,183	10.233
19	580.874,933 386.994,329	20	580.869,635 386.990,024	6.827
21	580.866,919 386.986,975	22	580.863,694 386.984,105	4.317
23	580.860,617 386.981,38	24	580.858,223 386.979,897	2.816
25	580.844,566 386.969,975	26	580.838,017 386.965,26	8.07
27	580.831,809 386.960,661	28	580.822,782 386.954,113	11.152
29	580.819,182 386.951,584	30	580.814,08 386.948,373	6.028
31	580.801,658 386.940,649	32	580.798,916 386.938,702	3.363

Punct început	X / Y	Punct sfârșit	X / Y	Lungime segment (** (m))
4	580.823,491 386.934,221	5	580.843,157 386.948,352	24.216
6	580.856,053 386.958,504	7	580.864,104 386.964,948	10.312
8	580.869,283 386.969,117	9	580.873,086 386.972,771	5.274
10	580.881,503 386.980,636	11	580.888,145 386.986,369	8.774
12	580.898,31 386.996,027	13	580.905,934 387.004,764	11.596
14	580.909,643 387.008,895	15	580.901,545 387.017,511	11.824
16	580.896,466 387.013,504	17	580.889,674 387.008,337	8.534
18	580.882,357 387.001,183	19	580.874,933 386.994,329	10.104
20	580.869,635 386.990,024	21	580.866,919 386.986,975	4.083
22	580.863,694 386.984,105	23	580.860,617 386.981,38	4.11
24	580.858,223 386.979,897	25	580.844,566 386.969,975	16.881
26	580.838,017 386.965,26	27	580.831,809 386.960,661	7.726
28	580.822,782 386.954,113	29	580.819,182 386.951,584	4.4
30	580.814,08 386.948,373	31	580.801,658 386.940,649	14.628
32	580.798,916 386.938,702	1	580.805,308 386.922,564	17.358

\*\* Lungimile segmentelor sunt determinate în planul de proiecție Stereo 70 și sunt rotunjite la 1 milimetru.

\*\*\* Distanța dintre puncte este formată din segmente cumulate ce sunt mai mici decât valoarea 1 milimetru.





**DATE DESPRE IMOBILUL NR. 8327**

Oficiul de Cadastru și Publicitate Imobiliară PRAHOVA  
Biroul de Cadastru și Publicitate Imobiliară Ploiești

**A. Partea I. Descrierea imobilului**

TEREN Intravilan

Adresa: Loc. Ploiestiori, Str Teleajenului, Jud. Prahova

Nr. Crt	Nr cadastral Nr. topografic	Suprafața* (mp)	Observații / Referințe
A1	26200	Din acte: 1.082 Masurata: 1.102	Sector cadastral:20 Teren imprejmuit;

**Construcții**

Crt	Nr cadastral Nr. topografic	Adresa	Observații / Referințe
A1.1	26200-C1	Loc. Ploiestiori, Str Teleajenului, Jud. Prahova	Nr. niveluri:1; S. construita la sol:156 mp; S. construita desfasurata:156 mp;
A1.2	26200-C2	Loc. Ploiestiori, Str Teleajenului, Jud. Prahova	Nr. niveluri:1; S. construita la sol:23 mp; S. construita desfasurata:23 mp;

**B. Partea II. Proprietari și acte**

Inscrieri privitoare la dreptul de proprietate și alte drepturi reale		Referințe
<b>38228 / 22/05/2014</b>		
Act Notarial nr. 556, din 21/05/2014 emis de NP CALIN MAGDALENA;		
B1	Se infiinteaza cartea funciara 26200 a imobilului cu numarul cadastral 26200/Blejoi, rezultat din dezmembrarea imobilului cu numarul cadastral 26154 inscris in cartea funciara 26154;	A1, A1.1, A1.2
<b>38240 / 22/05/2014</b>		
Act Notarial nr. 558, din 21/05/2014 emis de NP CALIN MAGDALENA;		
B8	Intabulare, drept de PROPRIETATEcumparare ca bun comun, dobandit prin Conventie, cota actuala 1/1, cota initiala 1/1 1) DUMITRU CAMELIA 2) DUMITRU IONEL	A1, A1.1, A1.2

**C. Partea III. SARCINI .**

Inscrieri privind dezmembramintele dreptului de proprietate, drepturi reale de garanție și sarcini	Referințe
NU SUNT	

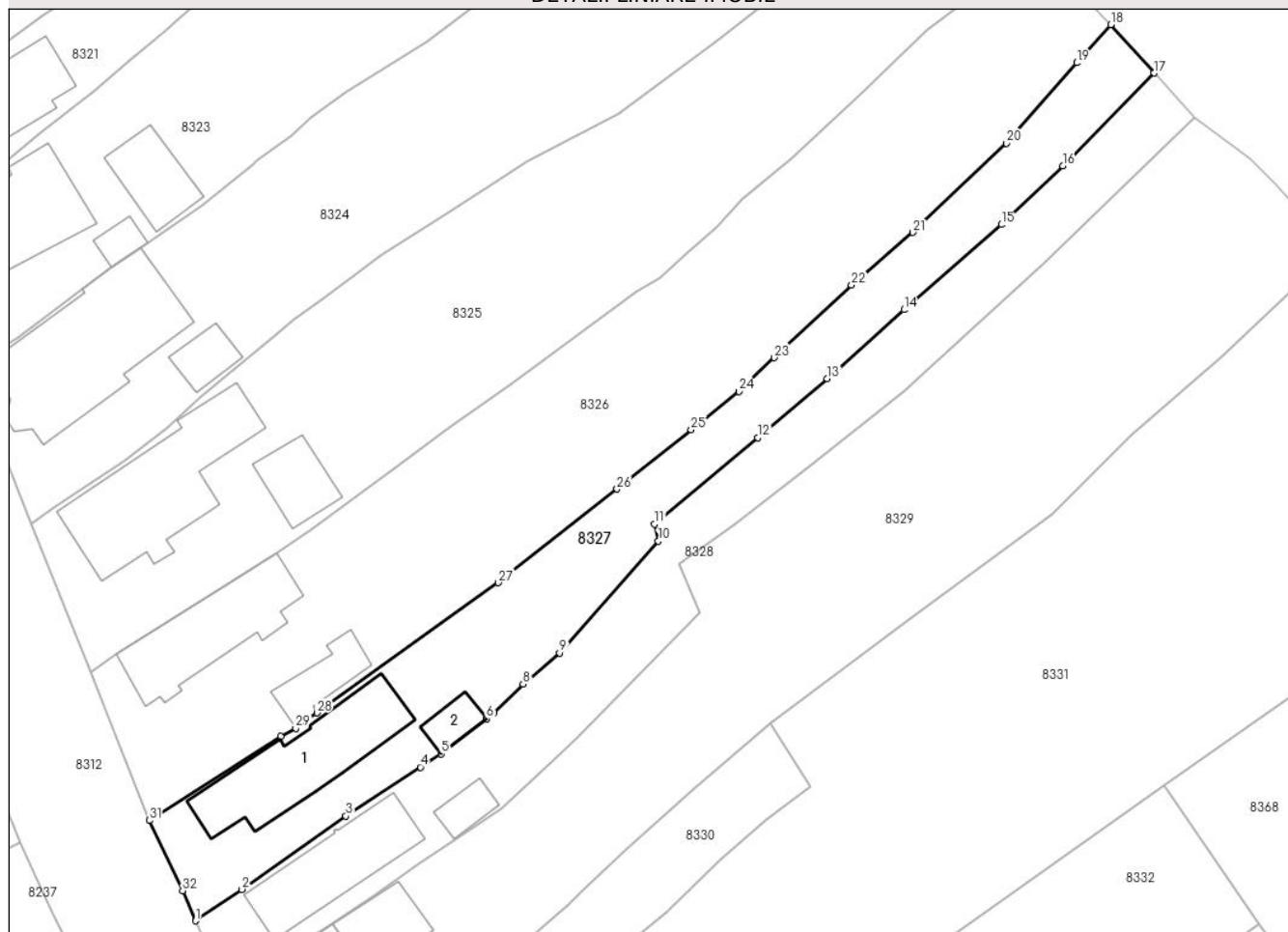
## Anexa Nr. 1 La Partea I

## Teren

Nr cadastral	Suprafața (mp)*	Observații / Referințe
26200	Din acte: 1.082 Masurata: 1.102	

\* Suprafața este determinată în planul de proiecție Stereo 70.

## DETALII LINIARE IMOBIL



## Date referitoare la teren

Crt	Categorie folosință	Intravilan	Suprafața (mp)	Tarla	Parcelă	Nr. topo	Observații / Referințe
8327	arabil	DA	571	T12	570	-	
8327	curți construcții	DA	531	T12	571	-	

## Date referitoare la construcții

Crt	Număr	Destinație construcție	Supraf. (mp)	Situație juridică	Observații / Referințe
A1.1	26200-C1	construcții de locuințe	156	Cu acte	Nr. niveluri:1; S. construita la sol:156 mp; S. construita desfasurata:156 mp;
A1.2	26200-C2	construcții anexa	23	Cu acte	Nr. niveluri:1; S. construita la sol:23 mp; S. construita desfasurata:23 mp;

## Lungime Segmente

1) Valorile lungimilor segmentelor sunt obținute din proiecție în plan.

Punct început	X / Y	Punct sfârșit	X / Y	Lungime segment (** (m))
1	580.810,312 386.911,673	2	580.815,32 386.915,081	6.058

Punct început	X / Y	Punct sfârșit	X / Y	Lungime segment (** (m))
2	580.815,32 386.915,081	3	580.826,61 386.923,051	13.82

Punct început	X / Y	Punct sfârșit	X / Y	Lungime segment (** (m)
3	580.826,61 386.923,051	4	580.834,716 386.928,337	9.677
5	580.836,978 386.929,769	6	580.841,88 386.933,582	6.21
7	580.842,682 386.934,264	8	580.845,855 386.937,349	4.426
9	580.849,816 386.940,744	10	580.860,54 386.952,849	16.172
11	580.860,126 386.954,701	12	580.871,321 386.964,085	14.608
13	580.878,875 386.970,494	14	580.887,195 386.977,971	11.186
15	580.897,759 386.987,208	16	580.904,429 386.993,601	9.239
17	580.914,332 387.003,648	18	580.909,643 387.008,895	7.037
19	580.905,934 387.004,764	20	580.898,31 386.996,027	11.596
21	580.888,145 386.986,369	22	580.881,503 386.980,636	8.774
23	580.873,086 386.972,771	24	580.869,283 386.969,117	5.274
25	580.864,104 386.964,948	26	580.856,053 386.958,504	10.312
27	580.843,157 386.948,352	28	580.823,491 386.934,221	24.216
29	580.821,189 386.932,567	30	580.819,546 386.931,676	1.869
31	580.805,308 386.922,564	32	580.808,908 386.914,932	8.438

Punct început	X / Y	Punct sfârșit	X / Y	Lungime segment (** (m)
4	580.834,716 386.928,337	5	580.836,978 386.929,769	2.677
6	580.841,88 386.933,582	7	580.842,682 386.934,264	1.053
8	580.845,855 386.937,349	9	580.849,816 386.940,744	5.217
10	580.860,54 386.952,849	11	580.860,126 386.954,701	1.898
12	580.871,321 386.964,085	13	580.878,875 386.970,494	9.906
14	580.887,195 386.977,971	15	580.897,759 386.987,208	14.033
16	580.904,429 386.993,601	17	580.914,332 387.003,648	14.107
18	580.909,643 387.008,895	19	580.905,934 387.004,764	5.552
20	580.898,31 386.996,027	21	580.888,145 386.986,369	14.022
22	580.881,503 386.980,636	23	580.873,086 386.972,771	11.52
24	580.869,283 386.969,117	25	580.864,104 386.964,948	6.649
26	580.856,053 386.958,504	27	580.843,157 386.948,352	16.412
28	580.823,491 386.934,221	29	580.821,189 386.932,567	2.835
30	580.819,546 386.931,676	31	580.805,308 386.922,564	16.904
32	580.808,908 386.914,932	1	580.810,312 386.911,673	3.549

\*\* Lungimile segmentelor sunt determinate în planul de proiecție Stereo 70 și sunt rotunjite la 1 milimetru.

\*\*\* Distanța dintre puncte este formată din segmente cumulate ce sunt mai mici decât valoarea 1 milimetru.



**DATE DESPRE IMOBILUL NR. 8328**

Oficiul de Cadastru și Publicitate Imobiliară PRAHOVA  
 Biroul de Cadastru și Publicitate Imobiliară Ploiești

**A. Partea I. Descrierea imobilului**

TEREN Intravilan

Adresa: Loc. Ploiestiori, Str Teleajenului, Nr. 103, Jud. Prahova

Nr. Crt	Nr cadastral Nr. topografic	Suprafața* (mp)	Observații / Referințe
A1	26201	Din acte: 986 Masurata: 1.010	Sector cadastral:20 Teren imprejmuit;

**Construcții**

Crt	Nr cadastral Nr. topografic	Adresa	Observații / Referințe
A1.3	26201-C3	Loc. Ploiestiori, Str Teleajenului, Nr. 103, Jud. Prahova	Nr. niveluri:1; S. construita la sol:118 mp; S. construita desfasurata:118 mp; Constructie extinsa fara acte

**B. Partea II. Proprietari și acte**

Inscrieri privitoare la dreptul de proprietate și alte drepturi reale		Referințe
<b>38228 / 22/05/2014</b>		
Act Notarial nr. 556, din 21/05/2014 emis de NP CALIN MAGDALENA;		
B1	Se infiinteaza cartea funciara 26201 a imobilului cu numarul cadastral 26201/Blejoi, rezultat din dezmembrarea imobilului cu numarul cadastral 26154 inregistrat in cartea funciara 26154;	A1, A1.3
<b>64853 / 19/06/2015</b>		
Act Notarial nr. 1563, din 18/06/2015 emis de NP MINEA OCTAVIAN;		
B6	Intabulare, drept de PROPRIETATEcumparare ca bun propriu, dobandit prin Conventie, cota actuala 1/1, cota initiala 1/1 1) STOICA GEORGIAN ANDREI	A1, A1.3

**C. Partea III. SARCINI**

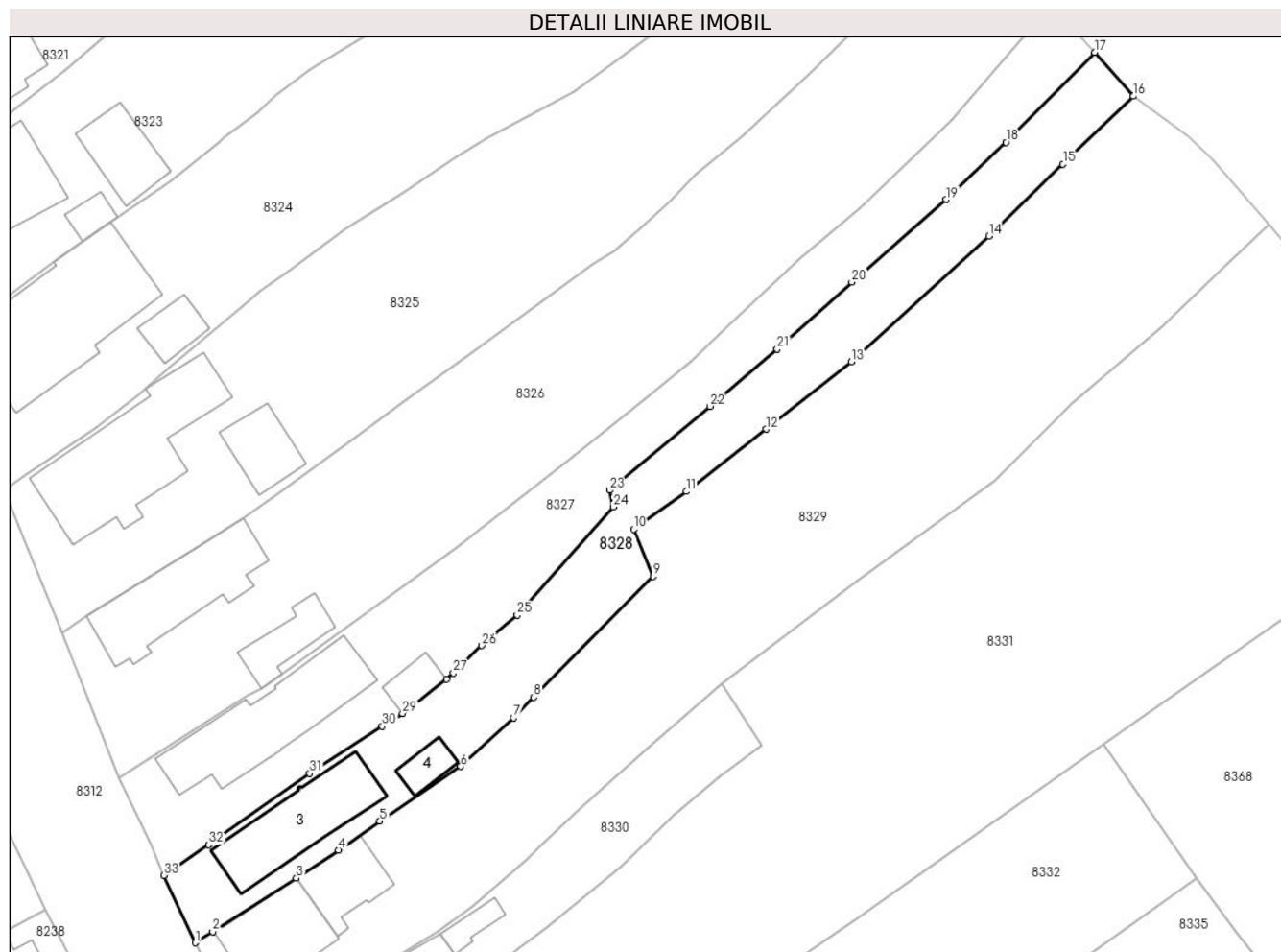
Inscrieri privind dezmembramintele dreptului de proprietate, drepturi reale de garanție și sarcini		Referințe
<b>64853 / 19/06/2015</b>		
Act Notarial nr. 1563, din 18/06/2015 emis de NP MINEA OCTAVIAN;		
C1	Intabulare, drept de UZUFRICTviager 1) STOICA ILIE 2) STOICA MARIA	A1, A1.3

## Anexa Nr. 1 La Partea I

## Teren

Nr cadastral	Suprafața (mp)*	Observații / Referințe
26201	Din acte: 986 Masurata: 1.010	

\* Suprafața este determinată în planul de proiecție Stereo 70.



## Date referitoare la teren

Crt	Categorie folosință	Intravilan	Suprafața (mp)	Tarla	Parcelă	Nr. topo	Observații / Referințe
8328	arabil	DA	622	T12	573	-	
8328	curți construcții	DA	388	T12	572	-	

## Date referitoare la construcții

Crt	Număr	Destinație construcție	Supraf. (mp)	Situație juridică	Observații / Referințe
A1.3	26201-C3	construcții de locuințe	Din acte: 84 Masurata: 118	Cu acte	Nr. niveluri:1; S. construita la sol:118 mp; S. construita desfasurata:118 mp; Construcție extinsa fara acte
A1.4	26201-C4	construcții anexa	22	Fara acte	Nr. niveluri:1; S. construita la sol:22 mp; S. construita desfasurata:22 mp;

## Lungime Segmente

1) Valorile lungimilor segmentelor sunt obținute din proiecție în plan.

Punct început	X / Y	Punct sfârșit	X / Y	Lungime segment (** (m))	Punct început	X / Y	Punct sfârșit	X / Y	Lungime segment (** (m))
1	580.813,833 386.904,13	2	580.815,772 386.905,375	2.304	2	580.815,772 386.905,375	3	580.825,102 386.911,356	11.082

Punct început	X / Y	Punct sfârșit	X / Y	Lungime segment (** (m)
3	580.825,102 386.911,356	4	580.829,815 386.914,502	5.667
5	580.834,445 386.917,732	6	580.843,489 386.923,834	10.91
7	580.849,383 386.929,279	8	580.851,652 386.931,575	3.228
9	580.865,013 386.945,094	10	580.862,838 386.950,331	5.671
11	580.868,702 386.954,565	12	580.877,612 386.961,535	11.312
13	580.887,14 386.969,08	14	580.902,534 386.983,116	20.832
15	580.910,813 386.991,168	16	580.918,685 386.998,756	10.934
17	580.914,332 387.003,648	18	580.904,429 386.993,601	14.107
19	580.897,759 386.987,208	20	580.887,195 386.977,971	14.033
21	580.878,875 386.970,494	22	580.871,321 386.964,085	9.906
23	580.860,126 386.954,701	24	580.860,54 386.952,849	1.898
25	580.849,816 386.940,744	26	580.845,855 386.937,349	5.217
27	580.842,682 386.934,264	28	580.841,88 386.933,582	1.053
29	580.836,978 386.929,769	30	580.834,716 386.928,337	2.677
31	580.826,61 386.923,051	32	580.815,32 386.915,081	13.82
33	580.810,312 386.911,673	1	580.813,833 386.904,13	8.324

Punct început	X / Y	Punct sfârșit	X / Y	Lungime segment (** (m)
4	580.829,815 386.914,502	5	580.834,445 386.917,732	5.645
6	580.843,489 386.923,834	7	580.849,383 386.929,279	8.024
8	580.851,652 386.931,575	9	580.865,013 386.945,094	19.007
10	580.862,838 386.950,331	11	580.868,702 386.954,565	7.233
12	580.877,612 386.961,535	13	580.887,14 386.969,08	12.154
14	580.902,534 386.983,116	15	580.910,813 386.991,168	11.549
16	580.918,685 386.998,756	17	580.914,332 387.003,648	6.548
18	580.904,429 386.993,601	19	580.897,759 386.987,208	9.239
20	580.887,195 386.977,971	21	580.878,875 386.970,494	11.186
22	580.871,321 386.964,085	23	580.860,126 386.954,701	14.608
24	580.860,54 386.952,849	25	580.849,816 386.940,744	16.172
26	580.845,855 386.937,349	27	580.842,682 386.934,264	4.426
28	580.841,88 386.933,582	29	580.836,978 386.929,769	6.21
30	580.834,716 386.928,337	31	580.826,61 386.923,051	9.677
32	580.815,32 386.915,081	33	580.810,312 386.911,673	6.058

\*\* Lungimile segmentelor sunt determinate în planul de proiecție Stereo 70 și sunt rotunjite la 1 milimetru.

\*\*\* Distanța dintre puncte este formată din segmente cumulate ce sunt mai mici decât valoarea 1 milimetru.





**DATE DESPRE IMOBILUL NR. 8329**

Oficiul de Cadastru și Publicitate Imobiliară PRAHOVA  
Biroul de Cadastru și Publicitate Imobiliară Ploiești

**A. Partea I. Descrierea imobilului**

TEREN Intravilan

Adresa: Loc. Ploiestiori, Str Teleajenului, Nr. 105, Jud. Prahova, T12 Cc578 A574 Vh575

Nr. Crt	Nr cadastral Nr. topografic	Suprafața* (mp)	Observații / Referințe
A1	28926	Din acte: 2.477 Masurata: 2.446	Sector cadastral:20 Teren imprejmuit;

**Construcții**

Crt	Nr cadastral Nr. topografic	Adresa	Observații / Referințe
A1.1	28926-C1	Loc. Ploiestiori, Str Teleajenului, Nr. 105, Jud. Prahova, T12 Cc578 A574 Vh575	Nr. niveluri:2; S. construita la sol:92 mp; S. construita desfasurata:186 mp;
A1.2	28926-C2	Loc. Ploiestiori, Str Teleajenului, Nr. 105, Jud. Prahova, T12 Cc578 A574 Vh575	Nr. niveluri:1; S. construita la sol:57 mp; S. construita desfasurata:57 mp;

**B. Partea II. Proprietari și acte**

Inscrieri privitoare la dreptul de proprietate și alte drepturi reale		Referințe
<b>104961 / 24/09/2019</b>		
Act Notarial nr. 890, din 23/09/2019 emis de NP Calin Mirela;		
B6	Intabulare, drept de PROPRIETATEdonatie, dobandit prin Conventie, cota actuala 1/1, cota initiala 1/1 1) VLAD GEORGE	A1
B7	Intabulare, drept de PROPRIETATEdonatie, dobandit prin Conventie, cota actuala 1/1, cota initiala 1/1 1) VLAD GEORGE	A1.1, A1.2

**C. Partea III. SARCINI**

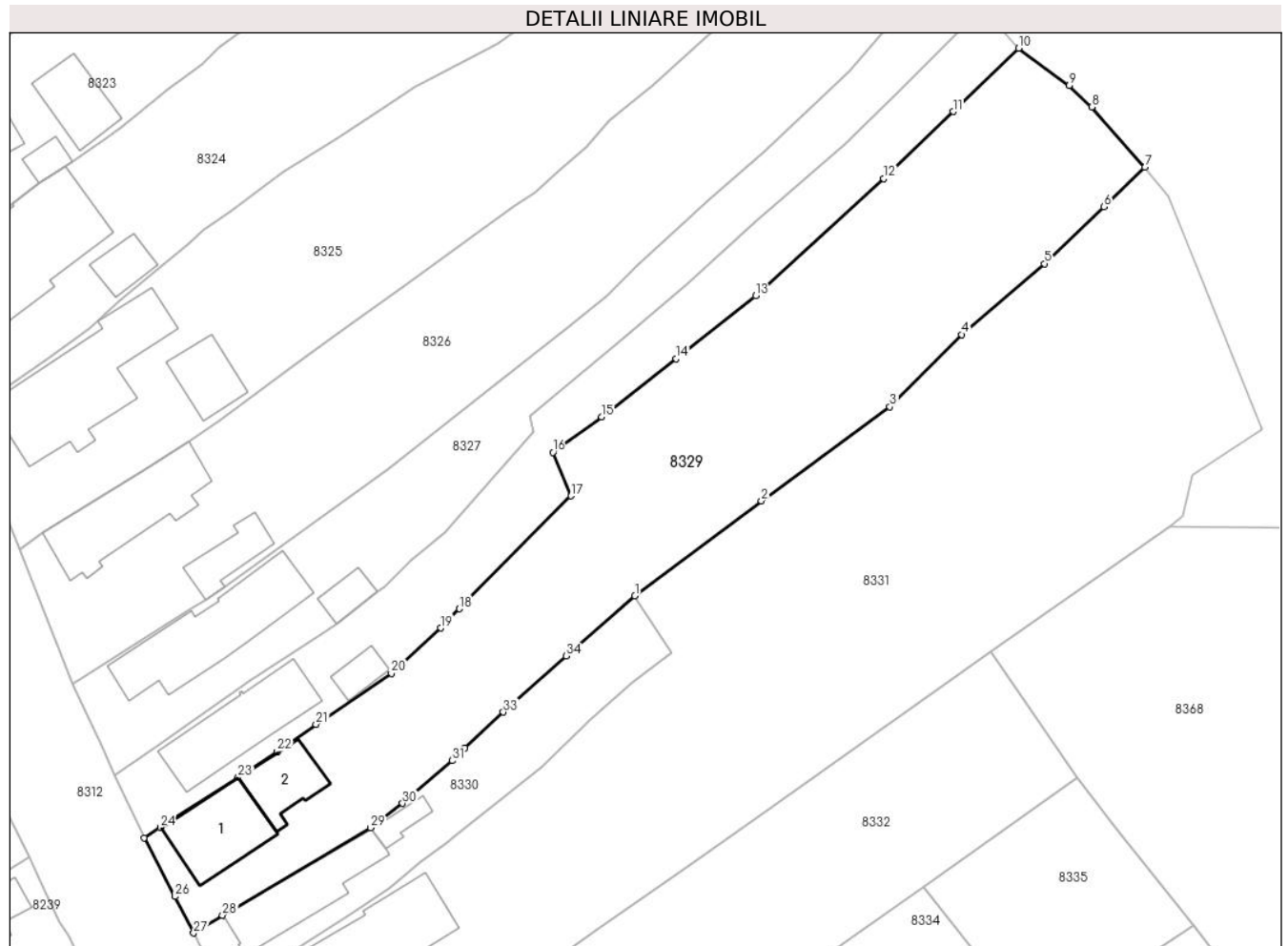
Inscrieri privind dezmembramintele dreptului de proprietate, drepturi reale de garanție și sarcini		Referințe
<b>104961 / 24/09/2019</b>		
Act Notarial nr. 890, din 23/09/2019 emis de NP Calin Mirela;		
C1	Intabulare, drept de HABITATIEviagera 1) VLAD MARIAN	A1.1, A1.2

## Anexa Nr. 1 La Partea I

## Teren

Nr cadastral	Suprafața (mp)*	Observații / Referințe
28926	Din acte: 2.477 Masurata: 2.446	

\* Suprafața este determinată în planul de proiecție Stereo 70.



## Date referitoare la teren

Crt	Categorie folosință	Intra vilan	Suprafața (mp)	Tarla	Parcelă	Nr. topo	Observații / Referințe
8329	arabil	DA	1.858	T12	574	-	
8329	curti constructii	DA	588	T12	578	-	

## Date referitoare la construcții

Crt	Număr	Destinație construcție	Supraf. (mp)	Situație juridică	Observații / Referințe
A1.1	28926-C1	construcții de locuințe	92	Cu acte	Nr. niveluri:2; S. construita la sol:92 mp; S. construita desfasurata:186 mp;
A1.2	28926-C2	construcții anexa	57	Cu acte	Nr. niveluri:1; S. construita la sol:57 mp; S. construita desfasurata:57 mp;

## Lungime Segmente

1) Valorile lungimilor segmentelor sunt obținute din proiecție în plan.

Punct început	X / Y	Punct sfârșit	X / Y	Lungime segment (** (m))
1	580.872,673 386.933,14	2	580.887,849 386.944,508	18.962

Punct început	X / Y	Punct sfârșit	X / Y	Lungime segment (** (m))
2	580.887,849 386.944,508	3	580.903,236 386.955,796	19.083

Punct început	X / Y	Punct sfârșit	X / Y	Lungime segment (** (m)
3	580.903,236 386.955,796	4	580.911,848 386.964,438	12.2
5	580.921,764 386.972,937	6	580.928,912 386.979,744	9.871
7	580.933,824 386.984,464	8	580.927,429 386.991,696	9.654
9	580.924,744 386.994,272	10	580.918,685 386.998,756	7.538
11	580.910,813 386.991,168	12	580.902,534 386.983,116	11.549
13	580.887,14 386.969,08	14	580.877,612 386.961,535	12.154
15	580.868,702 386.954,565	16	580.862,838 386.950,331	7.233
17	580.865,013 386.945,094	18	580.851,652 386.931,575	19.007
19	580.849,383 386.929,279	20	580.843,489 386.923,834	8.024
21	580.834,445 386.917,732	22	580.829,815 386.914,502	5.645
23	580.825,102 386.911,356	24	580.815,772 386.905,375	11.082
25	580.813,833 386.904,13	26	580.817,56 386.897,108	7.95
27	580.819,786 386.892,718	28	580.823,237 386.894,845	4.054
29	580.840,998 386.905,342	30	580.844,807 386.908,264	4.801
31	580.850,805 386.913,373	32	580.852,269 386.914,89	2.108
33	580.856,902 386.919,183	34	580.864,428 386.925,942	10.116

Punct început	X / Y	Punct sfârșit	X / Y	Lungime segment (** (m)
4	580.911,848 386.964,438	5	580.921,764 386.972,937	13.06
6	580.928,912 386.979,744	7	580.933,824 386.984,464	6.812
8	580.927,429 386.991,696	9	580.924,744 386.994,272	3.721
10	580.918,685 386.998,756	11	580.910,813 386.991,168	10.934
12	580.902,534 386.983,116	13	580.887,14 386.969,08	20.832
14	580.877,612 386.961,535	15	580.868,702 386.954,565	11.312
16	580.862,838 386.950,331	17	580.865,013 386.945,094	5.671
18	580.851,652 386.931,575	19	580.849,383 386.929,279	3.228
20	580.843,489 386.923,834	21	580.834,445 386.917,732	10.91
22	580.829,815 386.914,502	23	580.825,102 386.911,356	5.667
24	580.815,772 386.905,375	25	580.813,833 386.904,13	2.304
26	580.817,56 386.897,108	27	580.819,786 386.892,718	4.922
28	580.823,237 386.894,845	29	580.840,998 386.905,342	20.631
30	580.844,807 386.908,264	31	580.850,805 386.913,373	7.879
32	580.852,269 386.914,89	33	580.856,902 386.919,183	6.316
34	580.864,428 386.925,942	1	580.872,673 386.933,14	10.945

\*\* Lungimile segmentelor sunt determinate în planul de proiecție Stereo 70 și sunt rotunjite la 1 milimetru.

\*\*\* Distanța dintre puncte este formată din segmente cumulate ce sunt mai mici decât valoarea 1 milimetru.



**DATE DESPRE IMOBILUL NR. 8330**

Oficiul de Cadastru și Publicitate Imobiliară PRAHOVA  
Biroul de Cadastru și Publicitate Imobiliară Ploiești

**A. Partea I. Descrierea imobilului**

TEREN Intravilan

Adresa: Loc. Ploiestiori, Str Teleajenului, Nr. 107, Jud. Prahova

Nr. Crt	Nr cadastral Nr. topografic	Suprafața* (mp)	Observații / Referințe
A1		Din acte: 503 Masurata: 512	Sector cadastral:20 Teren imprejmuit;

**Construcții**

Crt	Nr cadastral Nr. topografic	Adresa	Observații / Referințe
A1.1		Loc. Ploiestiori, Str Teleajenului, Nr. 107, Jud. Prahova	Nr. niveluri:1; S. construita la sol:102 mp; S. construita desfasurata:102 mp;
A1.2		Loc. Ploiestiori, Str Teleajenului, Nr. 107, Jud. Prahova	Nr. niveluri:1; S. construita la sol:17 mp; S. construita desfasurata:17 mp; Anexa P; anul construirii: 1990

**B. Partea II. Proprietari și acte**

Inscrieri privitoare la dreptul de proprietate și alte drepturi reale		Referințe
/		
Act Administrativ nr. 13961, din 07/02/1994 emis de CJPSDDPAT;		
B1	Intabulare, drept de PROPRIETATE, dobandit prin Constituire, cota actuala 1/1, cota initiala 1/1 1) SPATARU REBEICA 2) SPATARU VASILE DEFUNCT:Da	A1
Act Notarial nr. 5370, din 20/05/1986 emis de Notariatul de Stat Judetean Prahova;		
B2	Intabulare, drept de PROPRIETATE, dobandit prin Conventie, cota actuala 1/1, cota initiala 1/1 1) SPATARU REBEICA 2) SPATARU VASILE DEFUNCT:Da	A1.1
Act Administrativ nr. 3671, din 26/02/2024 emis de PRIMARIA COMUNEI BLEJOI (Adeverinta de insusire);		
B3	Intabulare, drept de PROPRIETATE, dobandit prin Construire, cota actuala 1/1, cota initiala 1/1 1) SPATARU REBEICA 2) SPATARU VASILE DEFUNCT:Da	A1.2

**C. Partea III. SARCINI .**

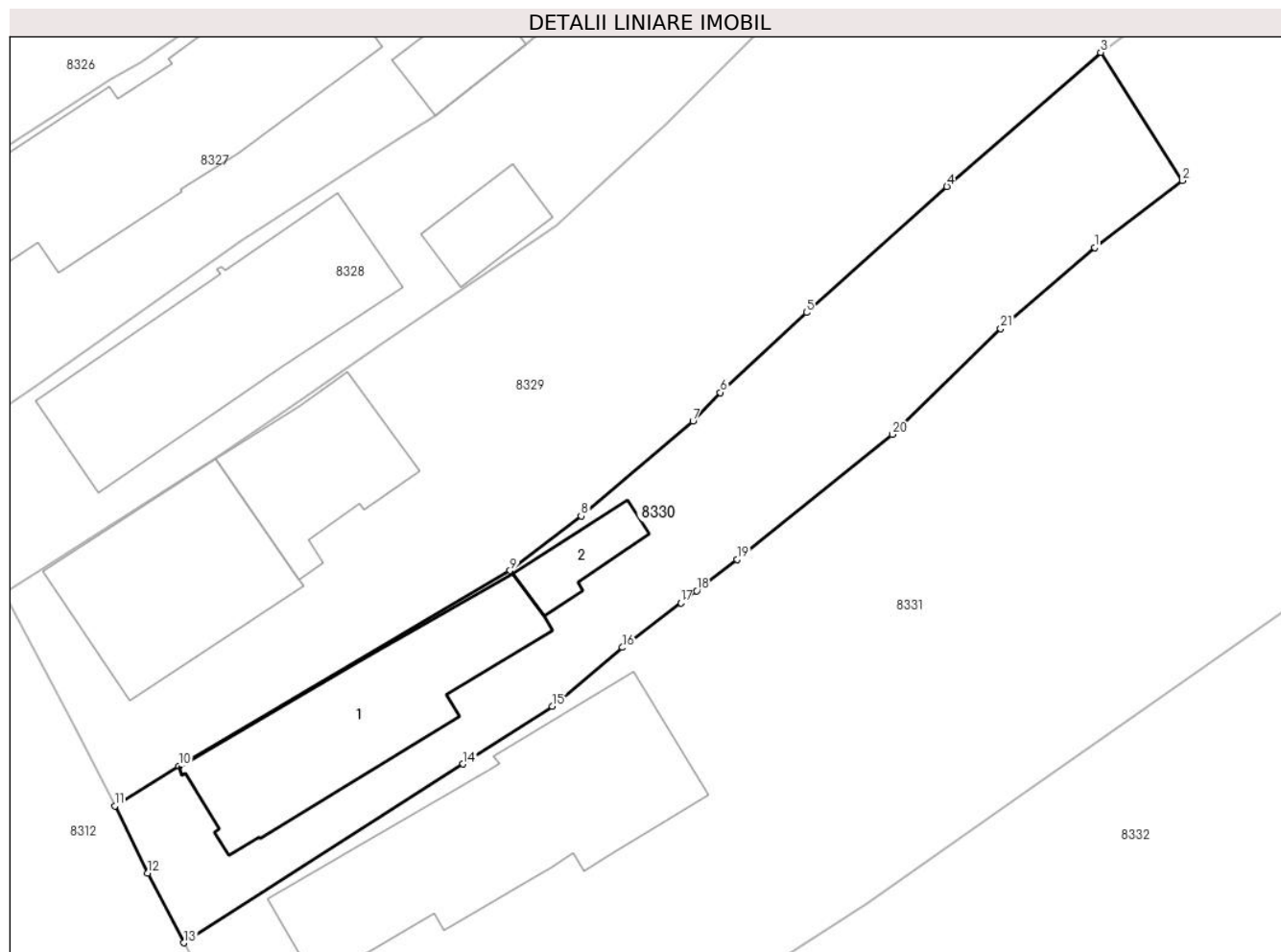
Inscrieri privind dezmembramintele dreptului de proprietate, drepturi reale de garanție și sarcini	Referințe
NU SUNT	

## Anexa Nr. 1 La Partea I

## Teren

Nr cadastral	Suprafața (mp)*	Observații / Referințe
	Din acte: 503 Masurata: 512	

\* Suprafața este determinată în planul de proiecție Stereo 70.



## Date referitoare la teren

Crt	Categorie folosință	Intravilan	Suprafața (mp)	Tarla	Parcelă	Nr. topo	Observații / Referințe
8330	curți constructii	DA	512	T12	579	-	

## Date referitoare la construcții

Crt	Număr	Destinație construcție	Supraf. (mp)	Situație juridică	Observații / Referințe
A1.1		construcții de locuințe	102	Cu acte	Nr. niveluri:1; S. construita la sol:102 mp; S. construita desfasurata:102 mp;
A1.2		construcții anexa	17	Cu acte	Nr. niveluri:1; S. construita la sol:17 mp; S. construita desfasurata:17 mp; Anexa P; anul construirii: 1990

## Lungime Segmente

1) Valorile lungimilor segmentelor sunt obținute din proiecție în plan.

Punct început	X / Y	Punct sfârșit	X / Y	Lungime segment (** (m)
1	580.872,348 386.922,664	2	580.877,072 386.926,258	5.936
3	580.872,673 386.933,14	4	580.864,428 386.925,942	10.945

Punct început	X / Y	Punct sfârșit	X / Y	Lungime segment (** (m)
2	580.877,072 386.926,258	3	580.872,673 386.933,14	8.168
4	580.864,428 386.925,942	5	580.856,902 386.919,183	10.116

Punct început	X / Y	Punct sfârșit	X / Y	Lungime segment (** (m)
5	580.856,902 386.919,183	6	580.852,269 386.914,89	6.316
7	580.850,805 386.913,373	8	580.844,807 386.908,264	7.879
9	580.840,998 386.905,342	10	580.823,237 386.894,845	20.631
11	580.819,786 386.892,718	12	580.821,561 386.889,119	4.013
13	580.823,478 386.885,376	14	580.838,476 386.894,963	17.8
15	580.843,258 386.898,065	16	580.847,019 386.901,22	4.909
17	580.850,149 386.903,615	18	580.850,997 386.904,265	1.068
19	580.853,163 386.905,941	20	580.861,492 386.912,644	10.691
21	580.867,309 386.918,315	1	580.872,348 386.922,664	6.656

Punct început	X / Y	Punct sfârșit	X / Y	Lungime segment (** (m)
6	580.852,269 386.914,89	7	580.850,805 386.913,373	2.108
8	580.844,807 386.908,264	9	580.840,998 386.905,342	4.801
10	580.823,237 386.894,845	11	580.819,786 386.892,718	4.054
12	580.821,561 386.889,119	13	580.823,478 386.885,376	4.205
14	580.838,476 386.894,963	15	580.843,258 386.898,065	5.7
16	580.847,019 386.901,22	17	580.850,149 386.903,615	3.941
18	580.850,997 386.904,265	19	580.853,163 386.905,941	2.739
20	580.861,492 386.912,644	21	580.867,309 386.918,315	8.124

\*\* Lungimile segmentelor sunt determinate în planul de proiecție Stereo 70 și sunt rotunjite la 1 milimetru.

\*\*\* Distanța dintre puncte este formată din segmente cumulate ce sunt mai mici decât valoarea 1 milimetru.





**DATE DESPRE IMOBILUL NR. 8331**

Oficiul de Cadastru și Publicitate Imobiliară PRAHOVA  
Biroul de Cadastru și Publicitate Imobiliară Ploiești

**A. Partea I. Descrierea imobilului**

TEREN Intravilan

Adresa: Loc. Ploiestiori, Str Teleajenului, Nr. 109, Jud. Prahova

Nr. Crt	Nr cadastral Nr. topografic	Suprafața* (mp)	Observații / Referințe
A1	28120	Din acte: 4.216 Masurata: 3.761	Sector cadastral:20 Teren imprejmuit;

**Construcții**

Crt	Nr cadastral Nr. topografic	Adresa	Observații / Referințe
A1.1	28120-C1	Loc. Ploiestiori, Str Teleajenului, Nr. 109, Jud. Prahova	Nr. niveluri:1; S. construita la sol:149 mp; S. construita desfasurata:149 mp; Constructie extinsa fara acte

**B. Partea II. Proprietari și acte**

Inscrieri privitoare la dreptul de proprietate și alte drepturi reale		Referințe
<b>7627 / 30/01/2019</b>		
Act Administrativ nr. 20452, din 06/03/1995 emis de COMISIA JUDETEANA PRAHOVA (act administrativ nr 69342 din 15.11.2012, emis de OCPI PRAHOVA;act administrativ nr 103196 din 08.01.2019, emis de OCPI PRAHOVA;act administrativ nr 23 din 06.02.2008, emis de PRIMARIA BLEJOL;act administrativ nr 734 din 14.01.2019, emis de PRIMARIA BLEJOL;act administrativ nr 15868 din 06.11.2018, emis de PRIMARIA BLEJOL; act administrativ nr 9750 din 25.10.2012, emis de PRIMARIA BLEJOL;act notarial nr 4263 din 30.05.1969, emis de NOTARIATUL DE STAT JUDETEAN PRAHOVA);		
B1	Intabulare, drept de PROPRIETATE, dobandit prin Reconstituire, cota actuala 1/1, cota initiala 1/1 1) <b>CONSTANTIN CONSTANTIN</b>	A1
B2	Intabulare, drept de PROPRIETATEcumparare ca bun comun si edificare, dobandit prin Conventie, cota actuala 1/1, cota initiala 1/1 1) <b>CONSTANTIN ANA</b> 2) <b>CONSTANTIN CONSTANTIN</b>	A1.1
<b>111548 / 10/10/2019</b>		
Act Administrativ nr. C11637, din 08/10/2019 emis de OCPI PRAHOVA;		
B4	se noteaza din oficiu anulara propunerii de dezmembrare a imobilului	A1, A1.1

**C. Partea III. SARCINI .**

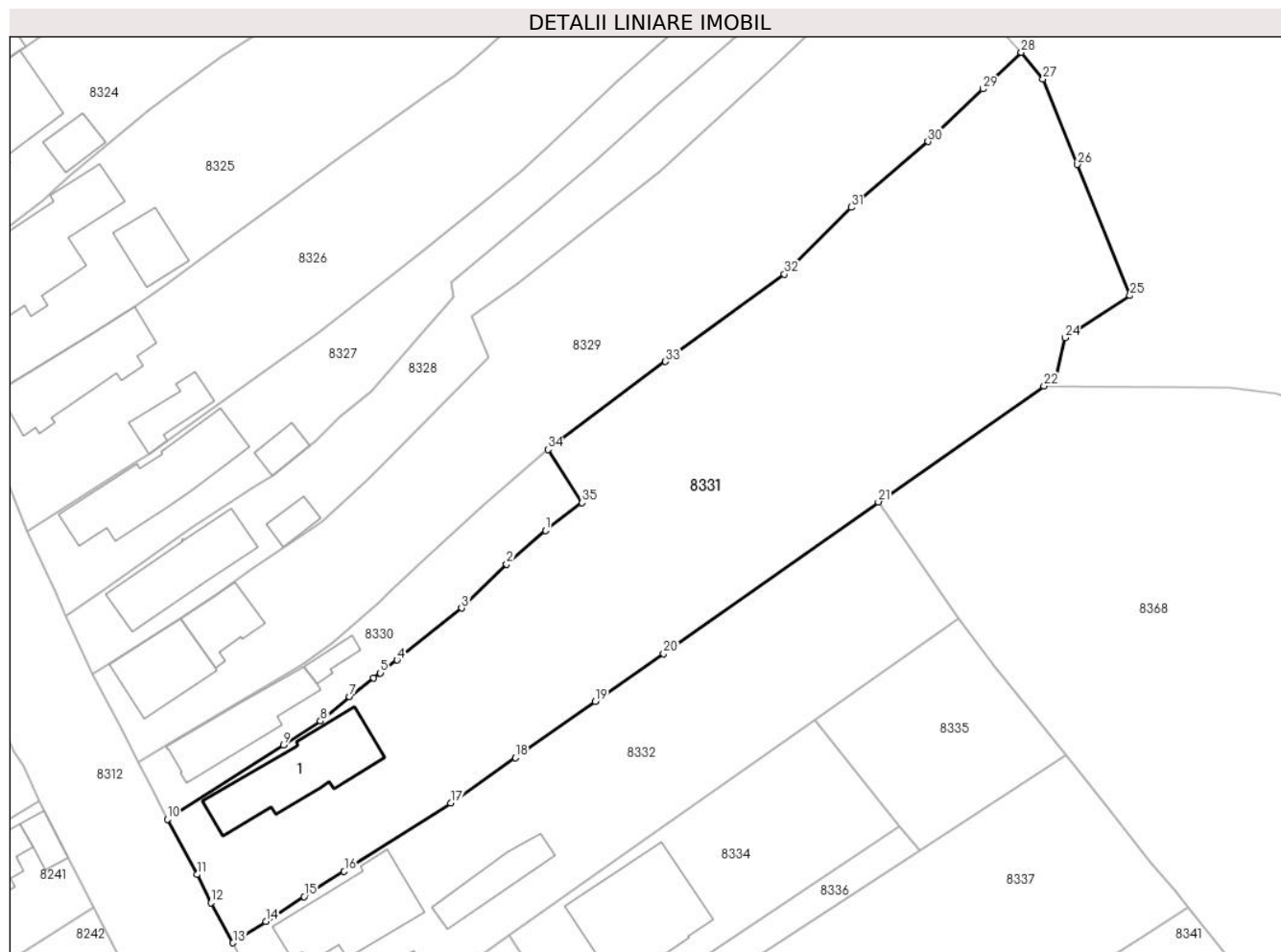
Inscrieri privind dezmembramintele dreptului de proprietate, drepturi reale de garanție și sarcini	Referințe
NU SUNT	

## Anexa Nr. 1 La Partea I

## Teren

Nr cadastral	Suprafața (mp)*	Observații / Referințe
28120	Din acte: 4.216 Masurata: 3.761	

\* Suprafața este determinată în planul de proiecție Stereo 70.



## Date referitoare la teren

Crt	Categorie folosință	Intra vilan	Suprafața (mp)	Tarla	Parcelă	Nr. topo	Observații / Referințe
8331	arabil	DA	2.649	T12	582,583,584	-	
8331	curți constructii	DA	1.112	T12	581	-	

## Date referitoare la construcții

Crt	Număr	Destinație construcție	Supraf. (mp)	Situație juridică	Observații / Referințe
A1.1	28120-C1	construcții de locuințe	149	Cu acte	Nr. niveluri:1; S. construita la sol:149 mp; S. construita desfasurata:149 mp; Construcție extinsa fara acte

## Lungime Segmente

1) Valorile lungimilor segmentelor sunt obținute din proiecție în plan.

Punct început	X / Y	Punct sfârșit	X / Y	Lungime segment (** (m)
1	580.872,348 386.922,664	2	580.867,309 386.918,315	6.656
3	580.861,492 386.912,644	4	580.853,163 386.905,941	10.691

Punct început	X / Y	Punct sfârșit	X / Y	Lungime segment (** (m)
2	580.867,309 386.918,315	3	580.861,492 386.912,644	8.124
4	580.853,163 386.905,941	5	580.850,997 386.904,265	2.739

Punct început	X / Y	Punct sfârșit	X / Y	Lungime segment (** (m)
5	580.850,997 386.904,265	6	580.850,149 386.903,615	1.068
7	580.847,019 386.901,22	8	580.843,258 386.898,065	4.909
9	580.838,476 386.894,963	10	580.823,478 386.885,376	17.8
11	580.827,321 386.878,218	12	580.829,108 386.874,571	4.061
13	580.831,962 386.869,4	14	580.836,192 386.872,163	5.052
15	580.841,155 386.875,374	16	580.846,325 386.878,627	6.108
17	580.860,096 386.887,446	18	580.868,441 386.893,304	10.196
19	580.878,766 386.900,6	20	580.887,63 386.906,747	10.787
21	580.915,363 386.926,383	22	580.936,779 386.941,35	26.128
23	580.938,33 386.942,695	24	580.939,478 386.947,589	5.027
25	580.947,885 386.953,029	26	580.941,108 386.969,987	18.262
27	580.936,645 386.981,041	28	580.933,824 386.984,464	4.436
29	580.928,912 386.979,744	30	580.921,764 386.972,937	9.871
31	580.911,848 386.964,438	32	580.903,236 386.955,796	12.2
33	580.887,849 386.944,508	34	580.872,673 386.933,14	18.962
35	580.877,072 386.926,258	1	580.872,348 386.922,664	5.936

Punct început	X / Y	Punct sfârșit	X / Y	Lungime segment (** (m)
6	580.850,149 386.903,615	7	580.847,019 386.901,22	3.941
8	580.843,258 386.898,065	9	580.838,476 386.894,963	5.7
10	580.823,478 386.885,376	11	580.827,321 386.878,218	8.124
12	580.829,108 386.874,571	13	580.831,962 386.869,4	5.906
14	580.836,192 386.872,163	15	580.841,155 386.875,374	5.911
16	580.846,325 386.878,627	17	580.860,096 386.887,446	16.353
18	580.868,441 386.893,304	19	580.878,766 386.900,6	12.643
20	580.887,63 386.906,747	21	580.915,363 386.926,383	33.981
22	580.936,779 386.941,35	23	580.938,33 386.942,695	2.053
24	580.939,478 386.947,589	25	580.947,885 386.953,029	10.014
26	580.941,108 386.969,987	27	580.936,645 386.981,041	11.921
28	580.933,824 386.984,464	29	580.928,912 386.979,744	6.812
30	580.921,764 386.972,937	31	580.911,848 386.964,438	13.06
32	580.903,236 386.955,796	33	580.887,849 386.944,508	19.083
34	580.872,673 386.933,14	35	580.877,072 386.926,258	8.168

\*\* Lungimile segmentelor sunt determinate în planul de proiecție Stereo 70 și sunt rotunjite la 1 milimetru.

\*\*\* Distanța dintre puncte este formată din segmente cumulate ce sunt mai mici decât valoarea 1 milimetru.



**DATE DESPRE IMOBILUL NR. 8332**

Oficiul de Cadastru și Publicitate Imobiliară PRAHOVA  
Biroul de Cadastru și Publicitate Imobiliară Ploiești

**A. Partea I. Descrierea imobilului**

TEREN Intravilan

Nr. CF vechi:1066  
Nr. cadastral vechi:969

Adresa: Loc. Ploiestiori, Str Teleajenului, Nr. 111, Jud. Prahova

Nr. Crt	Nr cadastral Nr. topografic	Suprafața* (mp)	Observații / Referințe
A1	27086	Din acte: 1.803 Masurata: 1.878	Sector cadastral:20 Teren imprejmuit;

**Construcții**

Crt	Nr cadastral Nr. topografic	Adresa	Observații / Referințe
A1.1	27086-C1	Loc. Ploiestiori, Str Teleajenului, Nr. 111, Jud. Prahova	Nr. niveluri:1; S. construita la sol:97 mp; S. construita desfasurata:97 mp; LOCUINTA Su=75 mp.

**B. Partea II. Proprietari și acte**

Inscrieri privitoare la dreptul de proprietate și alte drepturi reale		Referințe
<b>139181 / 08/09/2023</b>		
Hotarare Judecatoreasca nr. 15039, din 17/12/2021 emis de JUDECĂTORIA TIMIȘOARA (act notarial nr 1116 din 07.09.2023, emis de NP Barbu Floarea;act notarial nr 45 din 19.09.2023, emis de NP BARBU FLOAREA);		
B3	se notează schimbarea numelui coproprietarei de sub B1.1 și B2.1 din ISTUDOR IONICA ALEXANDRINA în SÎMU IONICA ALEXANDRINA	A1, A1.1
Act Notarial nr. 1116, din 07/09/2023 emis de NP Barbu Floarea (act notarial nr 45 din 19.09.2023, emis de NP BARBU FLOAREA);		
B4	Intabulare, drept de PROPRIETATEpartaj, dobandit prin Conventie, cota actuala 1/2, cota initiala 1/2 1) SÎMU IONICA-ALEXANDRINA	A1
B5	Intabulare, drept de PROPRIETATEpartaj, dobandit prin Conventie, cota actuala 1/1, cota initiala 1/1 1) SÎMU IONICA-ALEXANDRINA	A1.1

**C. Partea III. SARCINI**

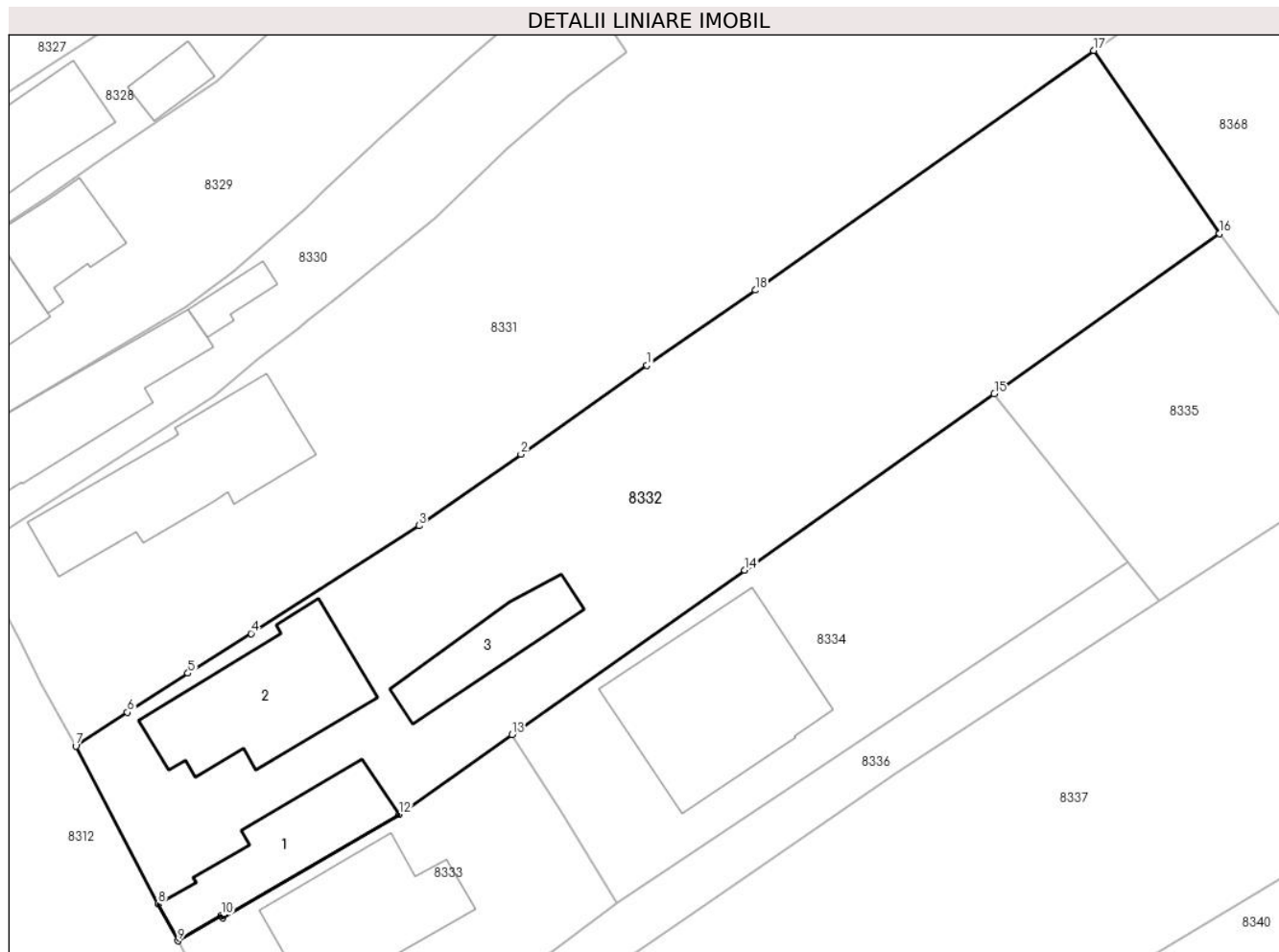
Inscrieri privind dezmembramintele dreptului de proprietate, drepturi reale de garanție și sarcini		Referințe
<b>22548 / 16/12/2004</b>		
Act Notarial nr. 12635, din 15/11/2004 emis de NP SANDU AURELIAN VIOREL;		
C1	se noteaza dreptul de intretinere si interdictia de instrainare si grevare in favoarea 1) ȘUȘTAC CONSTANTIN 2) ȘUȘTAC CONSTANȚA OBSERVATII: (provenita din conversia CF 1066)	A1, A1.1

## Anexa Nr. 1 La Partea I

## Teren

Nr cadastral	Suprafața (mp)*	Observații / Referințe
27086	Din acte: 1.803 Masurata: 1.878	

\* Suprafața este determinată în planul de proiecție Stereo 70.



## Date referitoare la teren

Crt	Categorie folosință	Intravilan	Suprafața (mp)	Tarla	Parcelă	Nr. topo	Observații / Referințe
8332	arabil	DA	843	12	585	-	
8332	curți construcții	DA	1.035	12	586	-	

## Date referitoare la construcții

Crt	Număr	Destinație construcție	Supraf. (mp)	Situație juridică	Observații / Referințe
A1.1	27086-C1	construcții de locuințe	97	Cu acte	Nr. niveluri:1; S. construita la sol:97 mp; S. construita desfasurata:97 mp; LOCUINTA Su=75 mp.
A1.2		construcții de locuințe	139	Fara acte	Nr. niveluri:2; S. construita la sol:139 mp;
A1.3		construcții anexa	62	Fara acte	Nr. niveluri:1; S. construita la sol:62 mp;

## Lungime Segmente

1) Valorile lungimilor segmentelor sunt obținute din proiecție în plan.

Punct început	X / Y	Punct sfârșit	X / Y	Lungime segment (** (m)
---------------	-------	---------------	-------	-------------------------

Punct început	X / Y	Punct sfârșit	X / Y	Lungime segment (** (m)
1	580.878,766 386.900,6	2	580.868,441 386.893,304	12.643
2	580.868,441 386.893,304	3	580.860,096 386.887,446	10.196
3	580.860,096 386.887,446	4	580.846,325 386.878,627	16.353
4	580.846,325 386.878,627	5	580.841,155 386.875,374	6.108
5	580.841,155 386.875,374	6	580.836,192 386.872,163	5.911
6	580.836,192 386.872,163	7	580.831,962 386.869,4	5.052
7	580.831,962 386.869,4	8	580.838,718 386.856,462	14.596
8	580.838,718 386.856,462	9	580.840,326 386.853,445	3.419
9	580.840,326 386.853,445	10	580.843,889 386.855,533	4.13
10	580.843,889 386.855,533	11	580.843,991 386.855,36	0.201
11	580.843,991 386.855,36	12	580.858,445 386.863,822	16.749
12	580.858,445 386.863,822	13	580.867,7 386.870,352	11.327
13	580.867,7 386.870,352	14	580.886,758 386.883,811	23.331
14	580.886,758 386.883,811	15	580.907,218 386.898,26	25.048
15	580.907,218 386.898,26	16	580.925,678 386.911,387	22.651
16	580.925,678 386.911,387	17	580.915,363 386.926,383	18.201
17	580.915,363 386.926,383	18	580.887,63 386.906,747	33.981
18	580.887,63 386.906,747	1	580.878,766 386.900,6	10.787

\*\* Lungimile segmentelor sunt determinate în planul de proiecție Stereo 70 și sunt rotunjite la 1 milimetru.

\*\*\* Distanța dintre puncte este formată din segmente cumulate ce sunt mai mici decât valoarea 1 milimetru.





**DATE DESPRE IMOBILUL NR. 8333**

Oficiul de Cadastru și Publicitate Imobiliară PRAHOVA  
Biroul de Cadastru și Publicitate Imobiliară Ploiești

**A. Partea I. Descrierea imobilului**

TEREN Intravilan

Adresa: Loc. Ploiestiori, Str Teleajanului, Nr. 113, Jud. Prahova

Nr. Crt	Nr cadastral Nr. topografic	Suprafața* (mp)	Observații / Referințe
A1	27099	Din acte: 570 Masurata: 569	Sector cadastral:20 Teren imprejmuit;

**Construcții**

Crt	Nr cadastral Nr. topografic	Adresa	Observații / Referințe
A1.3	27099-C3	Loc. Ploiestiori, Str Teleajanului, Nr. 113, Jud. Prahova	Nr. niveluri:2; S. construita la sol:123 mp; S. construita desfasurata:246 mp;

**B. Partea II. Proprietari și acte**

Inscrieri privitoare la dreptul de proprietate și alte drepturi reale		Referințe
<b>75416 / 08/08/2016</b>		
Act Notarial nr. 2114, din 04/08/2016 emis de NP Minea Octavian;		
B7	Intabulare, drept de PROPRIETATEcumparare ca bun comun, dobandit prin Conventie, cota actuala 1/1, cota initiala 1/1 1) MUSCALU MIRCEA - VALENTIN 2) MUSCALU GEORGIANA - MADALINA	A1
<b>46310 / 24/05/2018</b>		
Act Administrativ nr. 8, din 15/11/2017 emis de PRIMARIA COMUNEI BLEJOI (act administrativ nr 6538 din 15.05.2018, emis de PRIMARIA COMUNEI BLEJOI;act administrativ nr 42200 din 13.05.2018, emis de OCPI PH - BCPI PLOIESTI);		
B9	se noteaza actualizarea informatiilor cadastrale in sensul ca se radiaza constructiile C1 si C2 in baza autorizatiei de desfiintare nr. 8/15.11.2017 si a procesului-verbal de receptie la terminarea lucrarilor nr. 6538/15.05.2018 emise de PRIMARIA BLEJOI	A1
<b>74004 / 22/08/2018</b>		
Act Administrativ nr. 178, din 15/11/2017 emis de PRIMARIA BLEJOI;		
B10	se noteaza faptul ca pe teren urmeaza a se executa lucrari de construire (locuinta P+1E, alei carosabile si pietonale, imprejmuire teren si utilitati) in baza autorizatiei de construire nr. 178/15.11.2017 emisa de Primaria Blejoi	A1
<b>65344 / 17/05/2022</b>		
Act Administrativ nr. 6886, din 19/04/2022 emis de PRIMARIA BLEJOI (act administrativ nr 178 din 15.11.2017, emis de PRIMARIA BLEJOI;act administrativ nr 8415 din 02.05.2022, emis de PRIMARIA BLEJOI;act administrativ nr 3970 din 22.02.2022, emis de PRIMARIA BLEJOI);		
B12	se actualizeaza informatiile cadastrale in sensul ca adresa actuala a imobilului este: comuna Blejoi,sat Ploiestiori,strada Teleajenului,nr.113, judet Prahova	A1
B13	Intabulare, drept de PROPRIETATE, dobandit prin Construire, cota actuala 1/1, cota initiala 1/1 1) MUSCALU GEORGIANA - MADALINA 2) MUSCALU MIRCEA - VALENTIN	A1.3
<b>171987 / 14/11/2023</b>		
Act Notarial nr. 4197, din 14/11/2023 emis de NP Tudose George Radu (act administrativ nr 3112 din 02.11.2023, emis de ALPHA BANK SA);		
B14	se notează interdicțiile de înstrăinare, grevare, demolare, dezmembrare, închiriere, construire, comasare 1) FIRST BANK SA, CIF:7025592	A1, A1.3

**C. Partea III. SARCINI**

Inscrieri privind dezmembramintele dreptului de proprietate, drepturi reale de garanție și sarcini	Referințe
<b>171987 / 14/11/2023</b>	
Act Notarial nr. 4197, din 14/11/2023 emis de NP Tudose George Radu (act administrativ nr 3112 din	

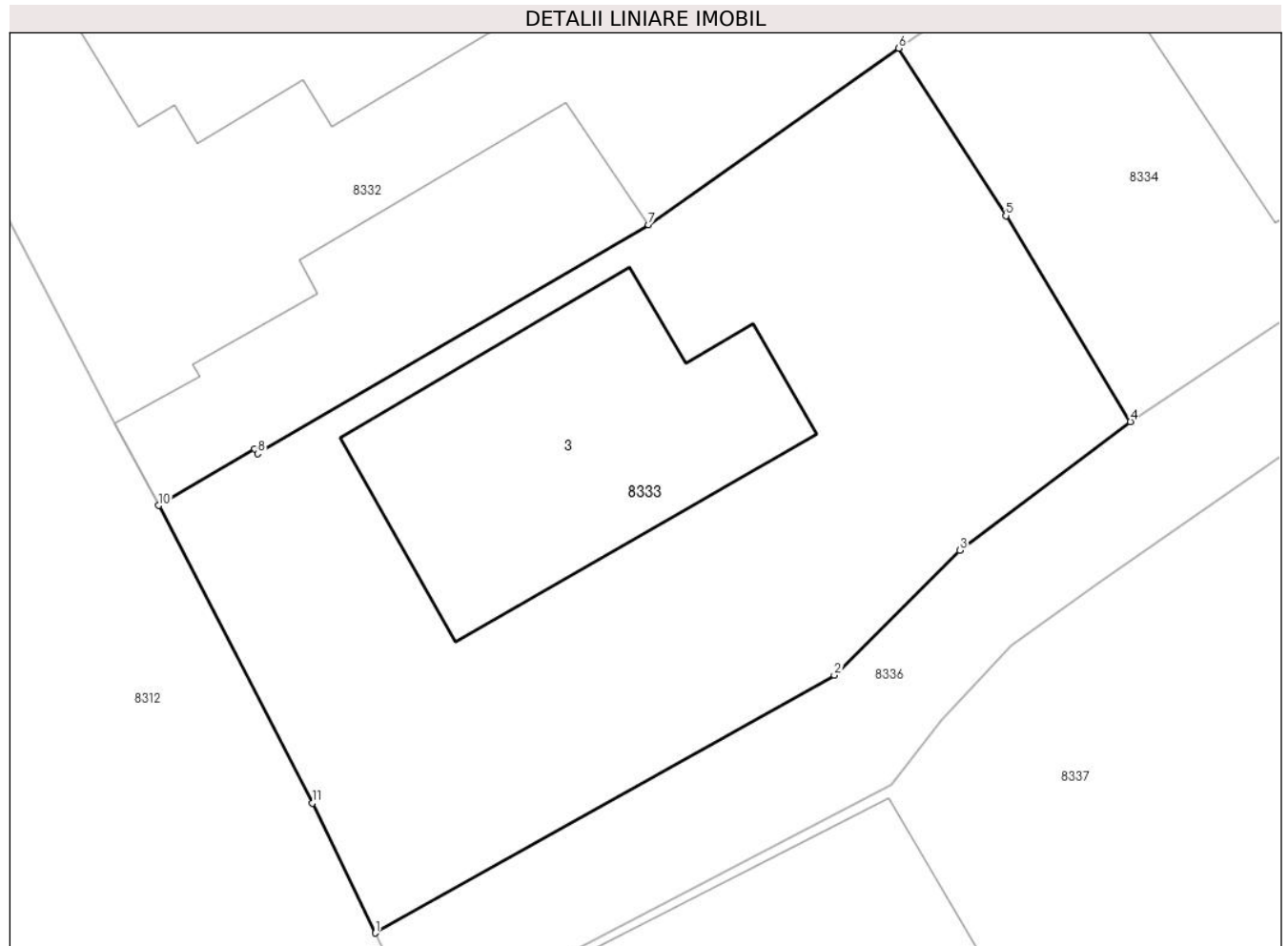
Inscrieri privind dezmembramintele dreptului de proprietate, drepturi reale de garanție și sarcini		Referințe
02.11.2023, emis de ALPHA BANK SA);		
C2	Intabulare, drept de IPOTECA, Valoare:178284 LEși celelalte obligații de plată aferente creditului 1) <b>FIRST BANK SA</b> , CIF:7025592	A1, A1.3
<b>186125 / 11/12/2023</b>		
Act Notarial nr. 2313, din 07/12/2023 emis de NP David Cristian Emanuel;		
C3	se radiază dreptul de ipotecă înscris sub C1 precum și interdicțiile aferente înscrise sub B11 prin încheierea nr. 74004/2018	A1, A1.3

## Anexa Nr. 1 La Partea I

## Teren

Nr cadastral	Suprafața (mp)*	Observații / Referințe
27099	Din acte: 570 Masurata: 569	

\* Suprafața este determinată în planul de proiecție Stereo 70.



## Date referitoare la teren

Crt	Categorie folosință	Intra vilan	Suprafața (mp)	Tarla	Parcelă	Nr. topo	Observații / Referințe
8333	curți constructii	DA	569	T12	587	-	

## Date referitoare la construcții

Crt	Număr	Destinație construcție	Supraf. (mp)	Situație juridică	Observații / Referințe
A1.3	27099-C3	construcții de locuințe	123	Cu acte	Nr. niveluri:2; S. construita la sol:123 mp; S. construita desfasurata:246 mp;

## Lungime Segmente

1) Valorile lungimilor segmentelor sunt obținute din proiecție în plan.

Punct început	X / Y	Punct sfârșit	X / Y	Lungime segment (** (m)
1	580.848,341 386.837,639	2	580.865,317 386.847,17	19.469
2	580.865,317 386.847,17	3	580.869,955 386.851,787	6.544
3	580.869,955 386.851,787	4	580.876,269 386.856,546	7.907

Punct început	X / Y	Punct sfârșit	X / Y	Lungime segment (** (m)
4	580.876,269 386.856,546	5	580.871,663 386.864,158	8.897
5	580.871,663 386.864,158	6	580.867,7 386.870,352	7.353
6	580.867,7 386.870,352	7	580.858,445 386.863,822	11.327
7	580.858,445 386.863,822	8	580.843,991 386.855,36	16.749
8	580.843,991 386.855,36	9	580.843,889 386.855,533	0.201
9	580.843,889 386.855,533	10	580.840,326 386.853,445	4.13
10	580.840,326 386.853,445	11	580.846,005 386.842,438	12.386
11	580.846,005 386.842,438	1	580.848,341 386.837,639	5.337

\*\* Lungimile segmentelor sunt determinate în planul de proiecție Stereo 70 și sunt rotunjite la 1 milimetru.

\*\*\* Distanța dintre puncte este formată din segmente cumulate ce sunt mai mici decât valoarea 1 milimetru.

**DATE DESPRE IMOBILUL NR. 8334**

Oficiul de Cadastru și Publicitate Imobiliară PRAHOVA  
Biroul de Cadastru și Publicitate Imobiliară Ploiești

**A. Partea I. Descrierea imobilului**

TEREN Intravilan

Adresa: Loc. Ploiestiori, Str Teleajenului, Nr. 115, Jud. Prahova

Nr. Crt	Nr cadastral Nr. topografic	Suprafața* (mp)	Observații / Referințe
A1	27100	Din acte: 835 Masurata: 833	Sector cadastral:20 Teren imprejmuit;

**Construcții**

Crt	Nr cadastral Nr. topografic	Adresa	Observații / Referințe
A1.1	27100-C1	Loc. Ploiestiori, Str Teleajenului, Nr. 115, Jud. Prahova	Nr. niveluri:1; S. construita la sol:184 mp; S. construita desfasurata:210 mp;

**B. Partea II. Proprietari și acte**

Inscrieri privitoare la dreptul de proprietate și alte drepturi reale		Referințe
<b>75402 / 08/08/2016</b>		
Act Notarial nr. 2113, din 04/08/2016 emis de Minea Octavian;		
B1	Se infiinteaza cartea funciara 27100 a imobilului cu numarul cadastral 27100/Blejoi, rezultat din dezmembrarea imobilului cu numarul cadastral 27068 inscris in cartea funciara 27068;	A1
Act Notarial nr. 1678, din 29/06/2016 emis de NP MINEA OCTAVIAN;		
B2	Se infiinteaza cartea funciara 27068 a imobilului cu numarul cadastral 27068/Blejoi, rezultat din dezmembrarea imobilului cu numarul cadastral 26953 inscris in cartea funciara 26953;	A1
<i>OBSERVATII: pozitie transcrisa din CF 27068/Blejoi, inscrisa prin incheierea nr. 64047 din 30/06/2016;</i>		
<b>46772 / 04/04/2022</b>		
Act Administrativ nr. 6095, din 25/03/2022 emis de PRIMARIA COMUNEI BLEJOI (act administrativ nr 6423 din 31.03.2022, emis de PRIMARIA COMUNEI BLEJOI);		
B6	se actualizeaza informatiile cadastrale conform documentatiei anexate in sensul ca adresa actuala a imobilului este „Com. Blejoi, sat Ploiestiori, Str Teleajenului, Nr. 115, Jud. Prahova”	A1, A1.1
B7	se actualizeaza informatiile cadastrale in sensul schimbarii categoriei de folosinta a imobilului din "arabil" in "curti constructii" (pentru suprafata de 400 mp)	A1, A1.1
<b>129897 / 12/10/2022</b>		
Act Notarial nr. 3920, din 11/10/2022 emis de NP Sandu Aurelian Viorel;		
B9	Intabulare, drept de PROPRIETATEcumparare ca bun comun, dobandit prin Conventie, cota actuala 1/1, cota initiala 1/1 1) <b>MARIN DOREL CRISTIAN</b> 2) <b>MARIN RALUCA</b>	A1
B10	Intabulare, drept de PROPRIETATEcumparare ca bun comun, dobandit prin Conventie, cota actuala 1/1, cota initiala 1/1 1) <b>MARIN DOREL CRISTIAN</b> 2) <b>MARIN RALUCA</b>	A1.1

**C. Partea III. SARCINI .**

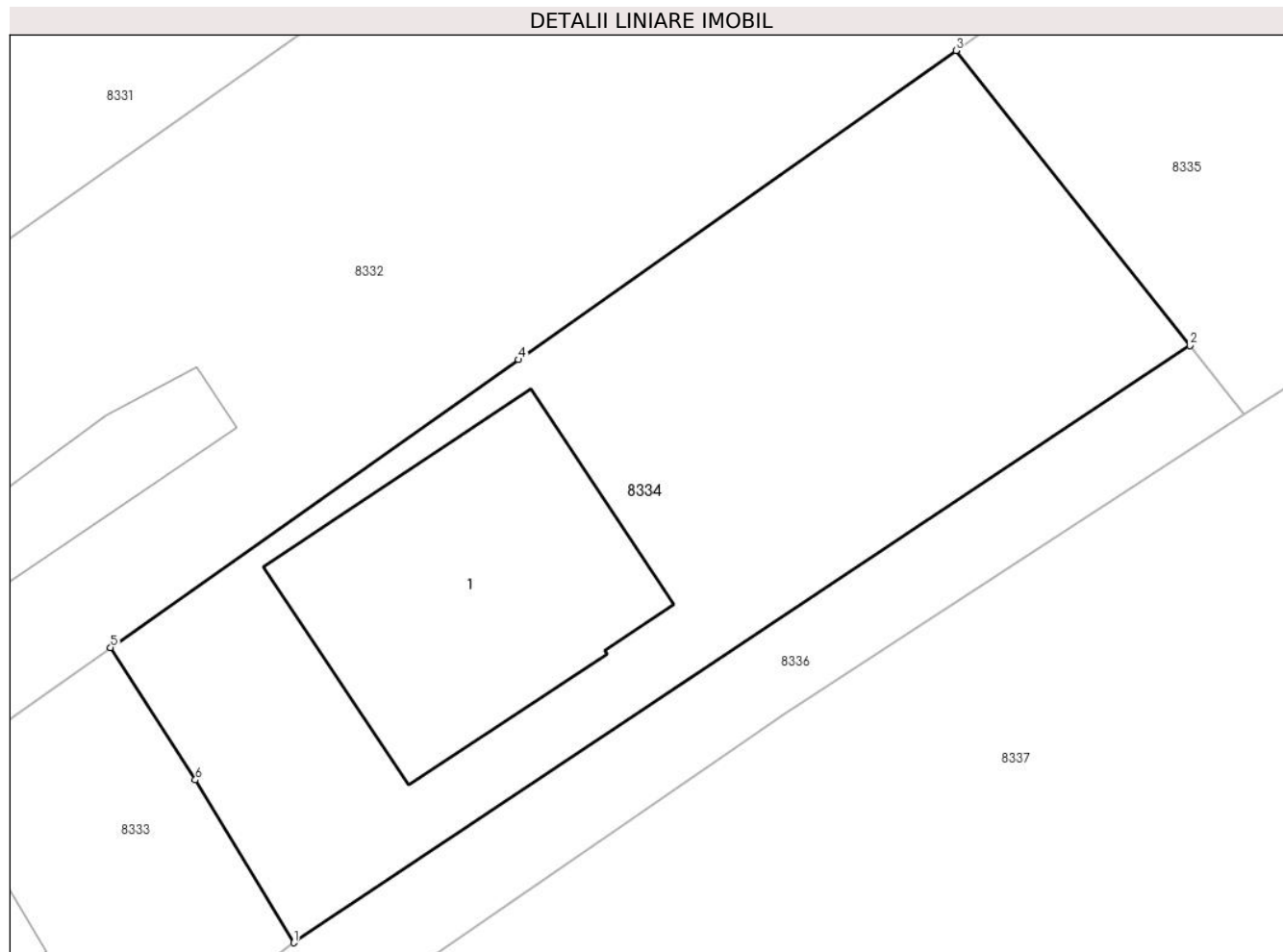
Inscrieri privind dezmembramintele dreptului de proprietate, drepturi reale de garanție și sarcini	Referințe
NU SUNT	

## Anexa Nr. 1 La Partea I

## Teren

Nr cadastral	Suprafața (mp)*	Observații / Referințe
27100	Din acte: 835 Masurata: 833	

\* Suprafața este determinată în planul de proiecție Stereo 70.



## Date referitoare la teren

Crt	Categorie folosință	Intra vilan	Suprafața (mp)	Tarla	Parcelă	Nr. topo	Observații / Referințe
8334	curți constructii	DA	833	T12	588	-	

## Date referitoare la construcții

Crt	Număr	Destinație construcție	Supraf. (mp)	Situație juridică	Observații / Referințe
A1.1	27100-C1	construcții de locuințe	Din acte: 134 Masurata: 184	Cu acte	Nr. niveluri:1; S. construita la sol:184 mp; S. construita desfasurata:210 mp;

## Lungime Segmente

1) Valorile lungimilor segmentelor sunt obținute din proiecție în plan.

Punct început	X / Y	Punct sfârșit	X / Y	Lungime segment (** (m)
1	580.876,269 386.856,546	2	580.918,143 386.884,464	50.327
2	580.918,143 386.884,464	3	580.907,218 386.898,26	17.598
3	580.907,218 386.898,26	4	580.886,758 386.883,811	25.048

Punct început	X / Y	Punct sfârșit	X / Y	Lungime segment (** (m)
4	580.886,758 386.883,811	5	580.867,7 386.870,352	23.331
5	580.867,7 386.870,352	6	580.871,663 386.864,158	7.353
6	580.871,663 386.864,158	1	580.876,269 386.856,546	8.897

\*\* Lungimile segmentelor sunt determinate în planul de proiecție Stereo 70 și sunt rotunjite la 1 milimetru.

\*\*\* Distanța dintre puncte este formată din segmente cumulate ce sunt mai mici decât valoarea 1 milimetru.





**DATE DESPRE IMOBILUL NR. 8335**

Oficiul de Cadastru și Publicitate Imobiliară PRAHOVA  
Biroul de Cadastru și Publicitate Imobiliară Ploiești

**A. Partea I. Descrierea imobilului**

TEREN Intravilan

Adresa: Loc. Ploiestiori, Str Teleajenului, Nr. 115A, Jud. Prahova, TARLA 12, PARCELA A-588 - INTRAVILAN

Nr. Crt	Nr cadastral Nr. topografic	Suprafața* (mp)	Observații / Referințe
A1	27098	Din acte: 830 Masurata: 498	Sector cadastral:20 Teren imprejmuit;

**B. Partea II. Proprietari și acte**

Inscrieri privitoare la dreptul de proprietate și alte drepturi reale	Referințe
<b>75481 / 08/08/2016</b>	
Act Notarial nr. 2112, din 04/08/2016 emis de Minea Octavian;	
B1	Se infiinteaza cartea funciara 27098 a imobilului cu numarul cadastral 27098/Blejoi, rezultat din dezmembrarea imobilului cu numarul cadastral 27069 inscris in cartea funciara 27069;
Act Administrativ nr. 203/2011, din 11/06/2015 emis de Ex. Jud. DIVOIU MARIA (act administrativ nr. 203/2011/04-08-2015 emis de Ex. Jud. DIVOIU MARIA ; act administrativ nr. 341/2015/07-10-2015 emis de Ex. Jud. DIVOIU MARIA; act administrativ nr. 4983/22-03-2016 emis de PRIMARIA COMUNEI BELJOI; act notarial nr. 1015/17-03-2016 emis de NP Sandu Octavian Andrei; act administrativ seria CG nr. 604309/28.09.2013 Consiliul Local Ploiesti);	
B3	Intabulare, drept de PROPRIETATE, dobandit prin Adjudecare, cota actuala 1/1, cota initiala 1/1
1) GEORGESCU ANDI 2) GEORGESCU FILARETA	
OBSERVATII: pozitie transcrisa din CF 27069/Blejoi, inscrisa prin incheierea nr. 64047 din 30/06/2016;	

**C. Partea III. SARCINI .**

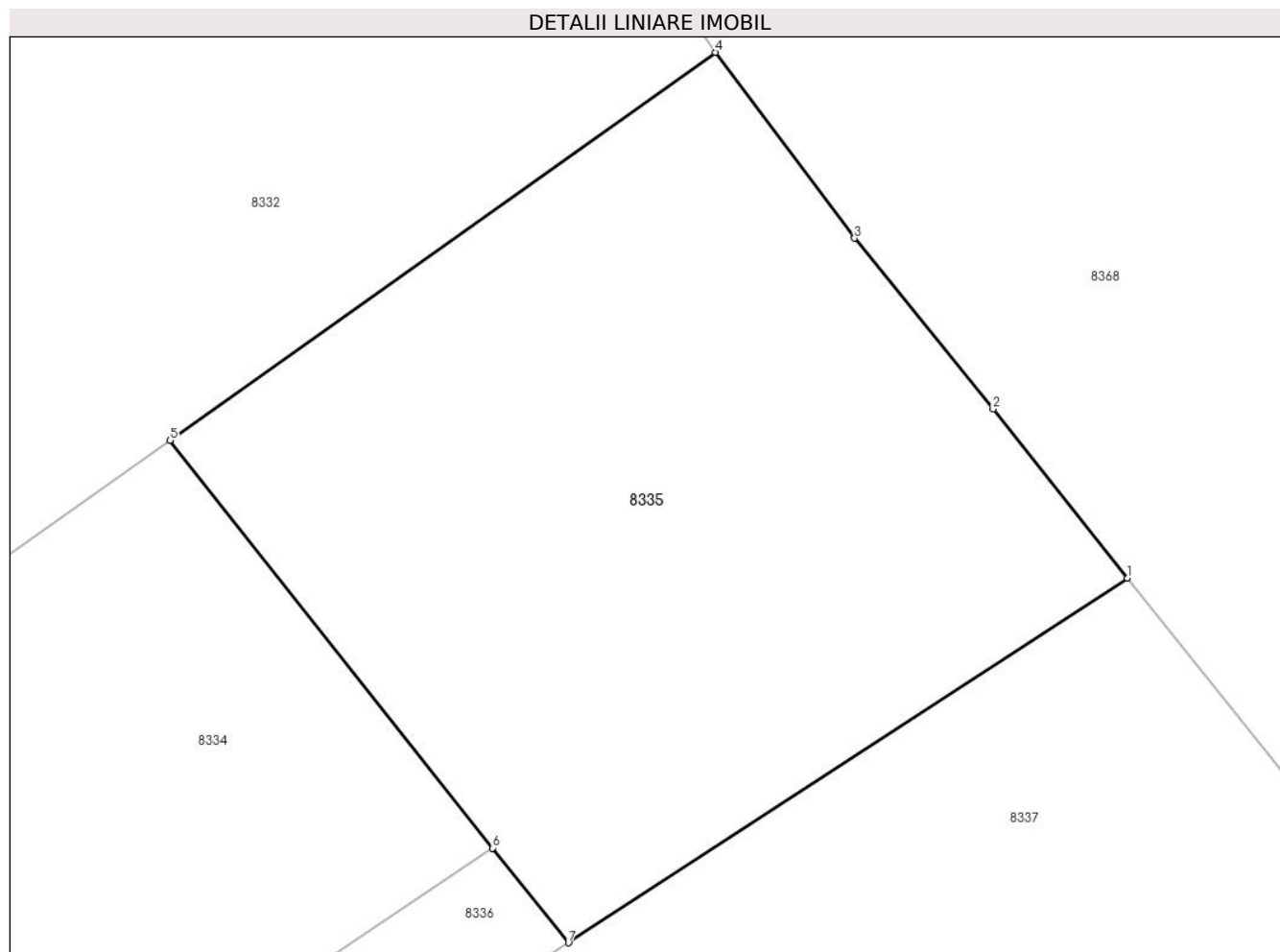
Inscrieri privind dezmembramintele dreptului de proprietate, drepturi reale de garanție și sarcini	Referințe
NU SUNT	

## Anexa Nr. 1 La Partea I

## Teren

Nr cadastral	Suprafața (mp)*	Observații / Referințe
27098	Din acte: 830 Masurata: 498	

\* Suprafața este determinată în planul de proiecție Stereo 70.



## Date referitoare la teren

Crt	Categorie folosință	Intra vilan	Suprafața (mp)	Tarla	Parcelă	Nr. topo	Observații / Referințe
8335	arabil	DA	498	T12	588	-	LOT 2

## Lungime Segmente

1) Valorile lungimilor segmentelor sunt obținute din proiecție în plan.

Punct început	X / Y	Punct sfârșit	X / Y	Lungime segment (** (m)
1	580.939,62 386.893,595	2	580.935,072 386.899,325	7.316
2	580.935,072 386.899,325	3	580.930,382 386.905,101	7.44
3	580.930,382 386.905,101	4	580.925,678 386.911,387	7.851
4	580.925,678 386.911,387	5	580.907,218 386.898,26	22.651
5	580.907,218 386.898,26	6	580.918,143 386.884,464	17.598

Punct început	X / Y	Punct sfârșit	X / Y	Lungime segment (** (m)
6	580.918,143 386.884,464	7	580.920,705 386.881,262	4.101
7	580.920,705 386.881,262	1	580.939,62 386.893,595	22.581

\*\* Lungimile segmentelor sunt determinate în planul de proiecție Stereo 70 și sunt rotunjite la 1 milimetru.

\*\*\* Distanța dintre puncte este formată din segmente cumulate ce sunt mai mici decât valoarea 1 milimetru.



**DATE DESPRE IMOBILUL NR. 8336**

Oficiul de Cadastru și Publicitate Imobiliară PRAHOVA  
Biroul de Cadastru și Publicitate Imobiliară Ploiești

**A. Partea I. Descrierea imobilului**

TEREN Intravilan

Adresa: Loc. Ploiestiori, Jud. Prahova, TARLA 12, PARCELELE Cc-587, A-588 - INTRAVILAN

Nr. Crt	Nr cadastral Nr. topografic	Suprafața* (mp)	Observații / Referințe
A1	27097	Din acte: 830 Masurata: 344	Sector cadastral:20 Teren neimprijmit;

**B. Partea II. Proprietari și acte**

Inscrieri privitoare la dreptul de proprietate și alte drepturi reale		Referințe
<b>75481 / 08/08/2016</b>		
Act Notarial nr. 2112, din 04/08/2016 emis de Minea Octavian;		
B1	Se infiinteaza cartea funciara 27097 a imobilului cu numarul cadastral 27097/Blejoi, rezultat din dezmembrarea imobilului cu numarul cadastral 27069 inscris in cartea funciara 27069;	A1
Act Administrativ nr. 203/2011, din 11/06/2015 emis de Ex. Jud. DIVOIU MARIA (act administrativ nr. 203/2011/04-08-2015 emis de Ex. Jud. DIVOIU MARIA ; act administrativ nr. 341/2015/07-10-2015 emis de Ex. Jud. DIVOIU MARIA; act administrativ nr. 4983/22-03-2016 emis de PRIMARIA COMUNEI BELJOI; act notarial nr. 1015/17-03-2016 emis de NP Sandu Octavian Andrei; act administrativ seria CG nr. 604309/28.09.2013 Consiliul Local Ploiesti);		
B3	Intabulare, drept de PROPRIETATE, dobandit prin Adjudecare, cota actuala 1/2, cota initiala 1/1 1) <b>GEORGESCU ANDI</b> 2) <b>GEORGESCU FILARETA</b> <i>OBSERVATII: pozitie transcrisa din CF 27069/Blejoi, inscrisa prin incheierea nr. 64047 din 30/06/2016;</i>	A1
<b>129929 / 12/10/2022</b>		
Act Notarial nr. 3920, din 11/10/2022 emis de NP Sandu Aurelian Viorel;		
B6	Intabulare, drept de PROPRIETATE cumparare ca bun comun, dobandit prin Conventie, cota actuala 1/2, cota initiala 1/2 1) <b>MARIN RALUCA</b> 2) <b>MARIN DOREL CRISTIAN</b>	A1

**C. Partea III. SARCINI .**

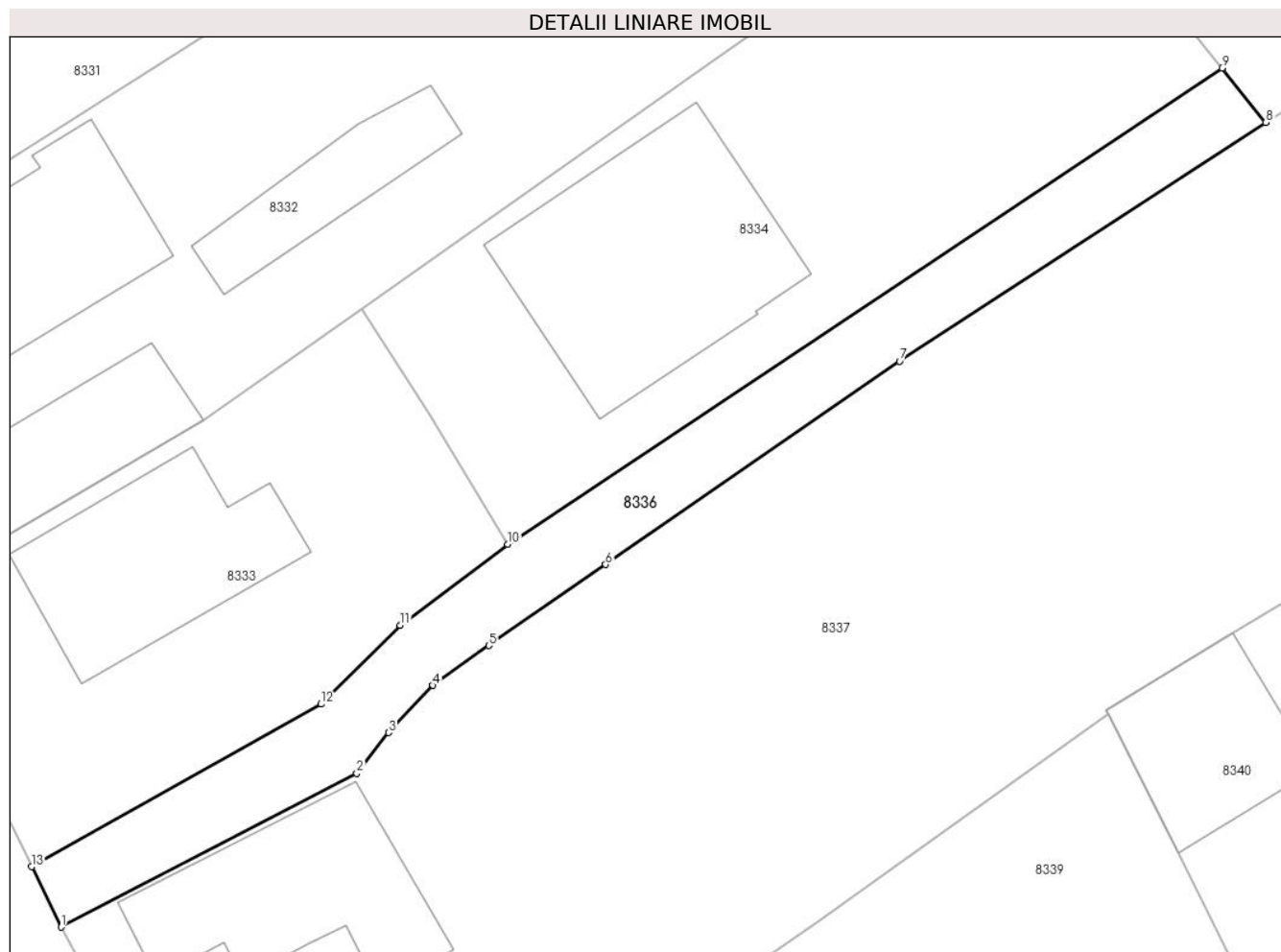
Inscrieri privind dezmembramintele dreptului de proprietate, drepturi reale de garanție și sarcini	Referințe
NU SUNT	

## Anexa Nr. 1 La Partea I

## Teren

Nr cadastral	Suprafața (mp)*	Observații / Referințe
27097	Din acte: 830 Masurata: 344	

\* Suprafața este determinată în planul de proiecție Stereo 70.



## Date referitoare la teren

Crt	Categorie folosință	Intra vilan	Suprafața (mp)	Tarla	Parcelă	Nr. topo	Observații / Referințe
8336	drum	DA	344	T12	587, 588	-	LOT 1

## Lungime Segmente

1) Valorile lungimilor segmentelor sunt obținute din proiecție în plan.

Punct început	X / Y	Punct sfârșit	X / Y	Lungime segment (** (m)
1	580.850,082 386.834,093	2	580.867,405 386.843,107	19.528
2	580.867,405 386.843,107	3	580.869,276 386.845,501	3.038
3	580.869,276 386.845,501	4	580.871,877 386.848,265	3.795
4	580.871,877 386.848,265	5	580.875,155 386.850,599	4.024
5	580.875,155 386.850,599	6	580.881,994 386.855,356	8.331

Punct început	X / Y	Punct sfârșit	X / Y	Lungime segment (** (m)
6	580.881,994 386.855,356	7	580.899,234 386.867,263	20.952
7	580.899,234 386.867,263	8	580.920,705 386.881,262	25.632
8	580.920,705 386.881,262	9	580.918,143 386.884,464	4.101
9	580.918,143 386.884,464	10	580.876,269 386.856,546	50.327
10	580.876,269 386.856,546	11	580.869,955 386.851,787	7.907
11	580.869,955 386.851,787	12	580.865,317 386.847,17	6.544
12	580.865,317 386.847,17	13	580.848,341 386.837,639	19.469
13	580.848,341 386.837,639	1	580.850,082 386.834,093	3.95

\*\* Lungimile segmentelor sunt determinate în planul de proiecție Stereo 70 și sunt rotunjite la 1 milimetru.

\*\*\* Distanța dintre puncte este formată din segmente cumulate ce sunt mai mici decât valoarea 1 milimetru.





**DATE DESPRE IMOBILUL NR. 8337**

Oficiul de Cadastru și Publicitate Imobiliară PRAHOVA  
Biroul de Cadastru și Publicitate Imobiliară Ploiești

**A. Partea I. Descrierea imobilului**

TEREN Intravilan

Adresa: Loc. Ploiestiori, Str Teleajenului, Nr. 117, Jud. Prahova

Nr. Crt	Nr cadastral Nr. topografic	Suprafața* (mp)	Observații / Referințe
A1	32826	Din acte: 2.812 Masurata: 2.629	Sector cadastral:20 Teren imprejmuit;

**Construcții**

Crt	Nr cadastral Nr. topografic	Adresa	Observații / Referințe
A1.1	32826-C1	Loc. Ploiestiori, Str Teleajenului, Nr. 117, Jud. Prahova	Nr. niveluri:2; S. construita la sol:125 mp; S. construita desfasurata:258 mp; Locuinta P+1, Scd=258mp, An:1978
A1.2	32826-C2	Loc. Ploiestiori, Str Teleajenului, Nr. 117, Jud. Prahova	Nr. niveluri:1; S. construita la sol:27 mp; S. construita desfasurata:27 mp; Anexa P, An: 1998

**B. Partea II. Proprietari și acte**

Inscrieri privitoare la dreptul de proprietate și alte drepturi reale		Referințe
<b>28363 / 02/03/2023</b>		
Act Administrativ nr. 68016, din 04/04/1997 emis de COMISIA JUDETEANA PRAHOVA (act notarial nr 3 din 10.02.2023, emis de NP CALIN MIRELA; act notarial nr 2179 din 10.11.1980, emis de NOTARITUL DE STAT JUDETEAN PRAHOVA; act administrativ nr 3808 din 27.02.2023, emis de PRIMARIA BLEJOI);		
B4	Intabulare, drept de PROPRIETATE, dobandit prin Succesiune, cota actuala 9/64, cota initiala 9/64 1) TUDOR ADRIAN-LAURENȚIU	A1.1
<b>54426 / 11/04/2023</b>		
Act Notarial nr. 797, din 10/04/2023 emis de NP Preda Popescu Razvan;		
B8	Intabulare, drept de PROPRIETATE cumparare ca bun propriu, dobandit prin Conventie, cota actuala 1/1, cota initiala 1/1 1) TUDOR ADRIAN-LAURENȚIU	A1
B9	Intabulare, drept de PROPRIETATE cumparare ca bun propriu, dobandit prin Conventie, cota actuala 1/1, cota initiala 1/1 1) TUDOR ADRIAN-LAURENȚIU	A1.2
B10	Intabulare, drept de PROPRIETATE cumparare ca bun propriu, dobandit prin Conventie, cota actuala 55/64, cota initiala 55/64 1) TUDOR ADRIAN-LAURENȚIU	A1.1

**C. Partea III. SARCINI**

Inscrieri privind dezmembramintele dreptului de proprietate, drepturi reale de garanție și sarcini		Referințe
<b>54426 / 11/04/2023</b>		
Act Notarial nr. 797, din 10/04/2023 emis de NP Preda Popescu Razvan;		
C1	Intabulare, drept de HABITATIE viagera 1) TUDOR FLOAREA 2) TUDOR AMALIA-MARILENA 3) TUDOR CARMEN	A1.1, A1.2

## Anexa Nr. 1 La Partea I

## Teren

Nr cadastral	Suprafața (mp)*	Observații / Referințe
32826	Din acte: 2.812 Masurata: 2.629	

\* Suprafața este determinată în planul de proiecție Stereo 70.



## Date referitoare la teren

Crt	Categorie folosință	Intra vilan	Suprafața (mp)	Tarla	Parcelă	Nr. topo	Observații / Referințe
8337	arabil	DA	2.040	T12	589,592	-	
8337	curți constructii	DA	589	T12	593	-	

## Date referitoare la construcții

Crt	Număr	Destinație construcție	Supraf. (mp)	Situație juridică	Observații / Referințe
A1.1	32826-C1	construcții de locuințe	125	Cu acte	Nr. niveluri:2; S. construita la sol:125 mp; S. construita desfasurata:258 mp; Locuinta P+1, Scd=258mp, An:1978
A1.2	32826-C2	construcții anexa	27	Cu acte	Nr. niveluri:1; S. construita la sol:27 mp; S. construita desfasurata:27 mp; Anexa P, An:1998

## Lungime Segmente

1) Valorile lungimilor segmentelor sunt obținute din proiecție în plan.

Punct început	X / Y	Punct sfârșit	X / Y	Lungime segment (** (m))
1	580.955,332 386.873,953	2	580.953,812 386.876,012	2.559

Punct început	X / Y	Punct sfârșit	X / Y	Lungime segment (** (m))
2	580.953,812 386.876,012	3	580.950,613 386.879,814	4.969

Punct început	X / Y	Punct sfârșit	X / Y	Lungime segment (** (m)
3	580.950,613 386.879,814	4	580.944,394 386.887,617	9.978
5	580.939,62 386.893,595	6	580.920,705 386.881,262	22.581
7	580.899,234 386.867,263	8	580.881,994 386.855,356	20.952
9	580.875,155 386.850,599	10	580.871,877 386.848,265	4.024
11	580.869,276 386.845,501	12	580.867,405 386.843,107	3.038
13	580.850,082 386.834,093	14	580.856,38 386.822,4	13.281
15	580.860,847 386.814,036	16	580.862,478 386.814,808	1.804
17	580.876,412 386.822,947	18	580.881,733 386.825,655	5.97
19	580.886,126 386.828,707	20	580.894,308 386.834,331	9.928
21	580.911,476 386.846,562	22	580.911,335 386.846,807	0.283
23	580.918,787 386.851,314	24	580.919,465 386.851,752	0.807
25	580.934,612 386.860,955	26	580.937,918 386.862,928	3.85
27	580.949,563 386.870,27	1	580.955,332 386.873,953	6.844

Punct început	X / Y	Punct sfârșit	X / Y	Lungime segment (** (m)
4	580.944,394 386.887,617	5	580.939,62 386.893,595	7.65
6	580.920,705 386.881,262	7	580.899,234 386.867,263	25.632
8	580.881,994 386.855,356	9	580.875,155 386.850,599	8.331
10	580.871,877 386.848,265	11	580.869,276 386.845,501	3.795
12	580.867,405 386.843,107	13	580.850,082 386.834,093	19.528
14	580.856,38 386.822,4	15	580.860,847 386.814,036	9.482
16	580.862,478 386.814,808	17	580.876,412 386.822,947	16.137
18	580.881,733 386.825,655	19	580.886,126 386.828,707	5.349
20	580.894,308 386.834,331	21	580.911,476 386.846,562	21.079
22	580.911,335 386.846,807	23	580.918,787 386.851,314	8.709
24	580.919,465 386.851,752	25	580.934,612 386.860,955	17.724
26	580.937,918 386.862,928	27	580.949,563 386.870,27	13.766

\*\* Lungimile segmentelor sunt determinate în planul de proiecție Stereo 70 și sunt rotunjite la 1 milimetru.

\*\*\* Distanța dintre puncte este formată din segmente cumulate ce sunt mai mici decât valoarea 1 milimetru.



**DATE DESPRE IMOBILUL NR. 8338**

Oficiul de Cadastru și Publicitate Imobiliară PRAHOVA  
Biroul de Cadastru și Publicitate Imobiliară Ploiești

**A. Partea I. Descrierea imobilului**

TEREN Intravilan

Nr. CF vechi:159  
Nr. cadastral vechi:323

Adresa: Loc. Ploiestiori, Str Teleajenului, Nr. 119, Jud. Prahova

Nr. Crt	Nr cadastral Nr. topografic	Suprafața* (mp)	Observații / Referințe
A1	24617	251	Sector cadastral:20 Teren imprejmuit;

**Construcții**

Crt	Nr cadastral Nr. topografic	Adresa	Observații / Referințe
A1.1	24617-C1	Loc. Ploiestiori, Str Teleajenului, Nr. 119, Jud. Prahova	Nr. niveluri:2; S. construita la sol:97 mp; S. construita defasurata:153 mp;

**B. Partea II. Proprietari și acte**

Inscrieri privitoare la dreptul de proprietate și alte drepturi reale		Referințe
<b>8116 / 11/12/2000</b>		
Contract De Donatie nr. 5685, din 06/11/2000 emis de NP IVAN C-TIN;		
B1	Intabulare, drept de PROPRIETATE(DONATIE), dobandit prin Conventie, cota actuala 1/1, cota initiala 1/1 1) <b>APOSTOL ANA</b> <i>OBSERVATII: (provenita din conversia CF 159)</i>	A1, A1.1

**C. Partea III. SARCINI .**

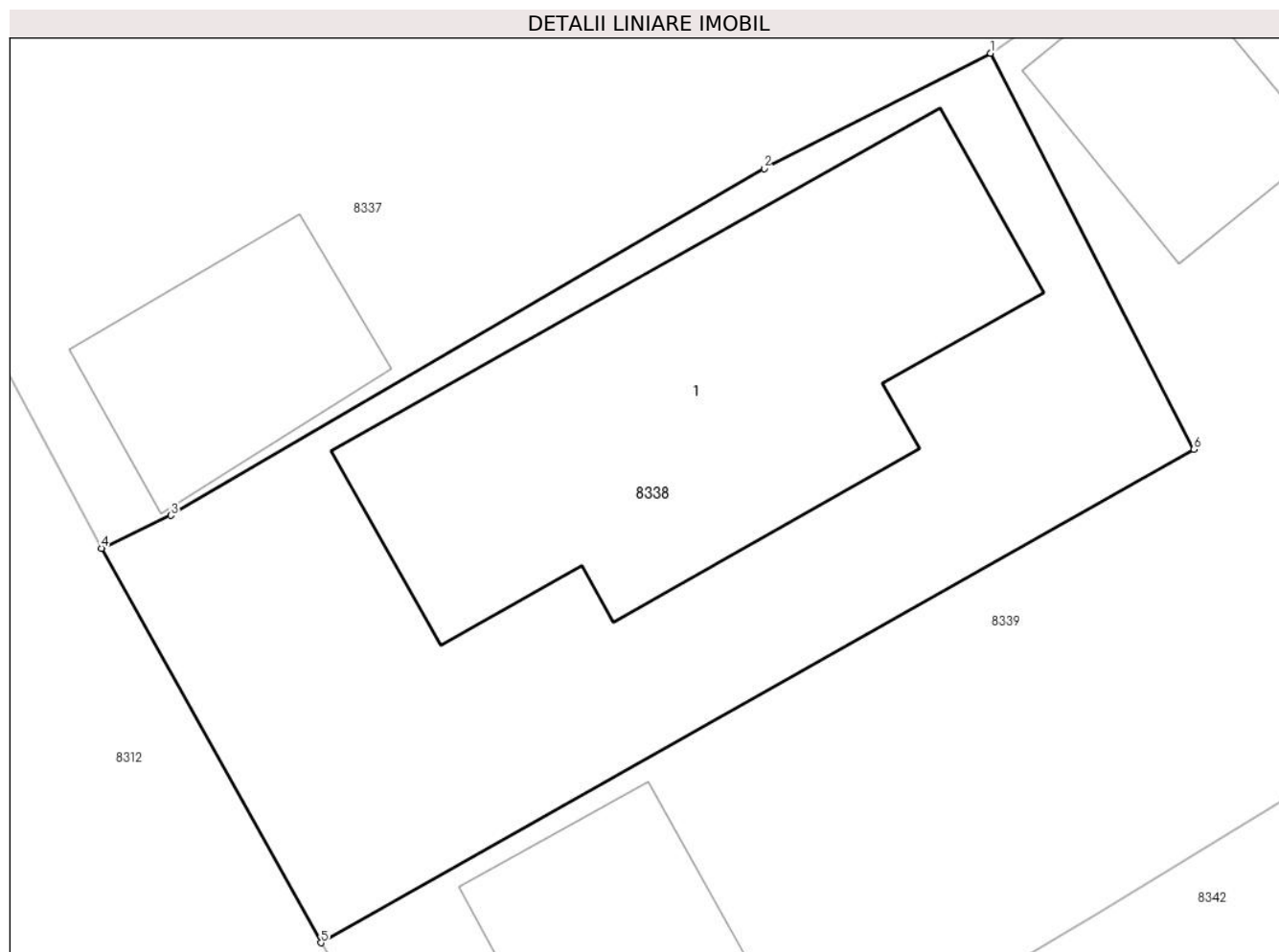
Inscrieri privind dezmembramintele dreptului de proprietate, drepturi reale de garanție și sarcini	Referințe
NU SUNT	

## Anexa Nr. 1 La Partea I

## Teren

Nr cadastral	Suprafața (mp)*	Observații / Referințe
24617	251	

\* Suprafața este determinată în planul de proiecție Stereo 70.



## Date referitoare la teren

Crt	Categorie folosință	Intra vilan	Suprafața (mp)	Tarla	Parcelă	Nr. topo	Observații / Referințe
8338	curți constructii	DA	251	T12	596/1	-	

## Date referitoare la construcții

Crt	Număr	Destinație construcție	Supraf. (mp)	Situație juridică	Observații / Referințe
A1.1	24617-C1	construcții de locuințe	97	Cu acte	Nr. niveluri:2; S. construita la sol:97 mp; S. construita desfasurata:153 mp;

## Lungime Segmente

1) Valorile lungimilor segmentelor sunt obținute din proiecție în plan.

Punct început	X / Y	Punct sfârșit	X / Y	Lungime segment (** (m)
1	580.881,733 386.825,655	2	580.876,412 386.822,947	5.97
2	580.876,412 386.822,947	3	580.862,478 386.814,808	16.137
3	580.862,478 386.814,808	4	580.860,847 386.814,036	1.804
4	580.860,847 386.814,036	5	580.866,007 386.804,778	10.599

Punct început	X / Y	Punct sfârșit	X / Y	Lungime segment (** (m)
5	580.866,007 386.804,778	6	580.886,508 386.816,357	23.545
6	580.886,508 386.816,357	1	580.881,733 386.825,655	10.452

\*\* Lungimile segmentelor sunt determinate în planul de proiecție Stereo 70 și sunt rotunjite la 1 milimetru.

\*\*\* Distanța dintre puncte este formată din segmente cumulate ce sunt mai mici decât valoarea 1 milimetru.





**DATE DESPRE IMOBILUL NR. 8339**

Oficiul de Cadastru și Publicitate Imobiliară PRAHOVA  
Biroul de Cadastru și Publicitate Imobiliară Ploiești

**A. Partea I. Descrierea imobilului**

TEREN Intravilan

Adresa: Loc. Ploiestiori, Str Teleajenului, Nr. 121, Jud. Prahova

Nr. Crt	Nr cadastral Nr. topografic	Suprafața* (mp)	Observații / Referințe
A1	24873	Din acte: 893 Masurata: 885	Sector cadastral:20 Teren imprejmuit;

**Construcții**

Crt	Nr cadastral Nr. topografic	Adresa	Observații / Referințe
A1.2	24873-C2	Loc. Ploiestiori, Str Teleajenului, Nr. 121, Jud. Prahova	Nr. niveluri:2; S. construita la sol:86 mp; S. construita desfasurata:165 mp; Suprafata construita desfasurata P+M = 165 mp. An constructie 2013, fundatie beton, zidarie lemn + vata minerala +rigips,acoperis tabla,fara lift, fara certificat de performanta energetica.

**B. Partea II. Proprietari și acte**

Inscrieri privitoare la dreptul de proprietate și alte drepturi reale		Referințe
<b>7105 / 13/02/2012</b>		
Act Notarial nr. 656, din 10/02/2012 emis de NP IVAN CONSTANTIN;		
B1	Se infiinteaza cartea funciara 24873 a imobilului cu numarul cadastral 24873/Blejoi, rezultat din dezmembrarea imobilului cu numarul cadastral 24841 in scris in cartea funciara 24841;	A1
Act Notarial nr. 6378, din 13/12/2011 emis de NP IVAN CONSTANTIN;		
B2	Intabulare, drept de PROPRIETATE, dobandit prin Conventie, cota actuala 1/1, cota initiala 1/1 1) APOSTOL ANA 2) APOSTOL-TACHE BORIS	A1
B3	Se infiinteaza cartea funciara 24841 a imobilului cu numarul cadastral 24841/Blejoi, rezultat din alipirea urmatoarelor imobile:~-nr.cad.12788 (id electronic 23494) din cf.7522 (id electronic 23494) care se sisteaza;~-nr.cad.12809 (id electronic 23516) din cf.23516 care se sisteaza;~-nr.cad.24636 din cf.24636 care se sisteaza; <i>OBSERVATII: pozitie transcrisa din CF 24841/Blejoi, in scrisa prin incheierea nr. 74722 din 14/12/2011;</i>	A1
<b>77805 / 18/08/2016</b>		
Act Administrativ nr. 76124, din 10/08/2016 emis de OCPI PRAHOVA (act administrativ nr 7088 din 22.07.2013, emis de Primaria Comunei Blejoi;act administrativ nr 10 din 13.07.2012, emis de Primaria Comunei Blejoi;act administrativ nr 85 din 13.07.2012, emis de Primaria Comunei Blejoi;act administrativ nr 12950 din 12.08.2016, emis de Primaria Comunei Blejoi;act administrativ nr 7087 din 22.07.2013, emis de Primaria Comunei Blejoi);		
B5	se radiază constructia C1 conform Autorizatiei de de desfiintare nr. 10/13.07.2012 emisa de Primaria Comunei Blejoi	A1, A1.2
B6	Intabulare, drept de PROPRIETATE, dobandit prin Construire, cota actuala 1/1, cota initiala 1/1 1) APOSTOL ANA 2) APOSTOL TACHE-BORIS	A1.2

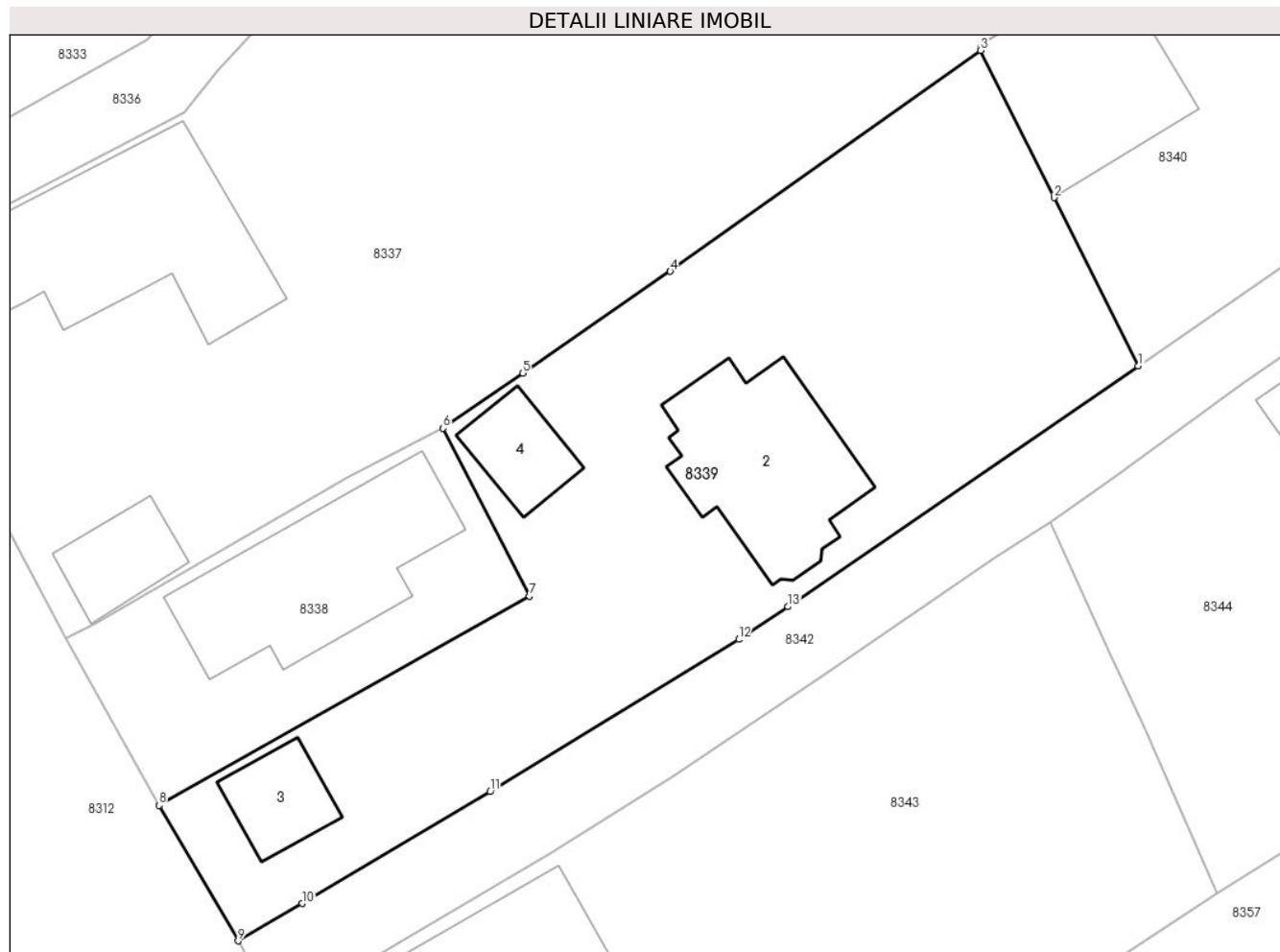
**C. Partea III. SARCINI .**

Inscrieri privind dezmembramintele dreptului de proprietate, drepturi reale de garanție și sarcini	Referințe
NU SUNT	

**Anexa Nr. 1 La Partea I****Teren**

Nr cadastral	Suprafața (mp)*	Observații / Referințe
24873	Din acte: 893 Masurata: 885	

\* Suprafața este determinată în planul de proiecție Stereo 70.

**Date referitoare la teren**

Crt	Categorie folosință	Intra vilan	Suprafața (mp)	Tarla	Parcelă	Nr. topo	Observații / Referințe
8339	curți constructii	DA	885	T12	595,596,597	-	

**Date referitoare la construcții**

Crt	Număr	Destinație construcție	Supraf. (mp)	Situație juridică	Observații / Referințe
A1.2	24873-C2	construcții de locuințe	Din acte: 165 Masurata: 86	Cu acte	Nr. niveluri:2; S. construita la sol:86 mp; S. construita desfasurata:165 mp; Suprafata construita desfasurata P+M = 165 mp. An constructie 2013, fundatie beton, zidarie lemn + vata minerala +rigips,acoperis tabla,fara lift, fara certificat de performanta energetica.
A1.3	24873-C3	construcții anexa	26	Fara acte	Nr. niveluri:1; S. construita la sol:26 mp; S. construita desfasurata:26 mp;
A1.4	24873-C4	construcții anexa	25	Fara acte	Nr. niveluri:1; S. construita la sol:25 mp; S. construita desfasurata:25 mp;

**Lungime Segmente**

1) Valorile lungimilor segmentelor sunt obținute din proiecție în plan.

Punct început	X / Y	Punct sfârșit	X / Y	Lungime segment (** (m)
1	580.920,219 386.829,093	2	580.915,551 386.838,419	10.429
2	580.915,551 386.838,419	3	580.911,476 386.846,562	9.106
3	580.911,476 386.846,562	4	580.894,308 386.834,331	21.079
4	580.894,308 386.834,331	5	580.886,126 386.828,707	9.928
5	580.886,126 386.828,707	6	580.881,733 386.825,655	5.349
6	580.881,733 386.825,655	7	580.886,508 386.816,357	10.452
7	580.886,508 386.816,357	8	580.866,007 386.804,778	23.545
8	580.866,007 386.804,778	9	580.870,384 386.797,277	8.685
9	580.870,384 386.797,277	10	580.873,92 386.799,347	4.097
10	580.873,92 386.799,347	11	580.884,331 386.805,529	12.108
11	580.884,331 386.805,529	12	580.898,098 386.813,96	16.143
12	580.898,098 386.813,96	13	580.900,818 386.815,768	3.266
13	580.900,818 386.815,768	1	580.920,219 386.829,093	23.536

\*\* Lungimile segmentelor sunt determinate în planul de proiecție Stereo 70 și sunt rotunjite la 1 milimetru.

\*\*\* Distanța dintre puncte este formată din segmente cumulate ce sunt mai mici decât valoarea 1 milimetru.



**DATE DESPRE IMOBILUL NR. 8340**

Oficiul de Cadastru și Publicitate Imobiliară PRAHOVA  
Biroul de Cadastru și Publicitate Imobiliară Ploiești

**A. Partea I. Descrierea imobilului**

TEREN Intravilan

Adresa: Loc. Ploiestiori, Str Teleajenului, Nr. 119A, Jud. Prahova

Nr. Crt	Nr cadastral Nr. topografic	Suprafața* (mp)	Observații / Referințe
A1	26383	536	Sector cadastral:20 Teren împrejmuit;

**B. Partea II. Proprietari și acte**

Inscrieri privitoare la dreptul de proprietate și alte drepturi reale		Referințe
<b>156813 / 17/10/2023</b>		
Act Administrativ nr. 19353, din 11/10/2023 emis de PRIMĂRIA BLEJOI;		
B7	se actualizează informațiile cadastrale în sensul schimbării categoriei de folosință a terenului din "arabil" în " curți construcții"	A1
B8	se actualizează informațiile cadastrale în sensul că adresa actuală a imobilului este : 'comuna Blejoi, sat Ploiești, strada Teleajenului, nr. 119 A, județ Prahova '	A1
Act Notarial nr. 1373, din 16/10/2023 emis de NP Călin Mirela;		
B9	Intabulare, drept de PROPRIETATEpartaj, dobandit prin Conventie, cota actuala 1/1, cota initiala 1/1 1) SANDU CĂTĂLIN-GEORGE	A1
Act Administrativ nr. 50, din 23/05/2019 emis de PRIMĂRIA BLEJOI;		
B10	se notează faptul că pe teren urmează a se executa lucrări de construire locuință parter, alei carosabile și pietonale, împrejmuire teren și utilități conform Autorizației de Construire nr.50/23.04.2019 emisă de Primăria Blejoi	A1

**C. Partea III. SARCINI .**

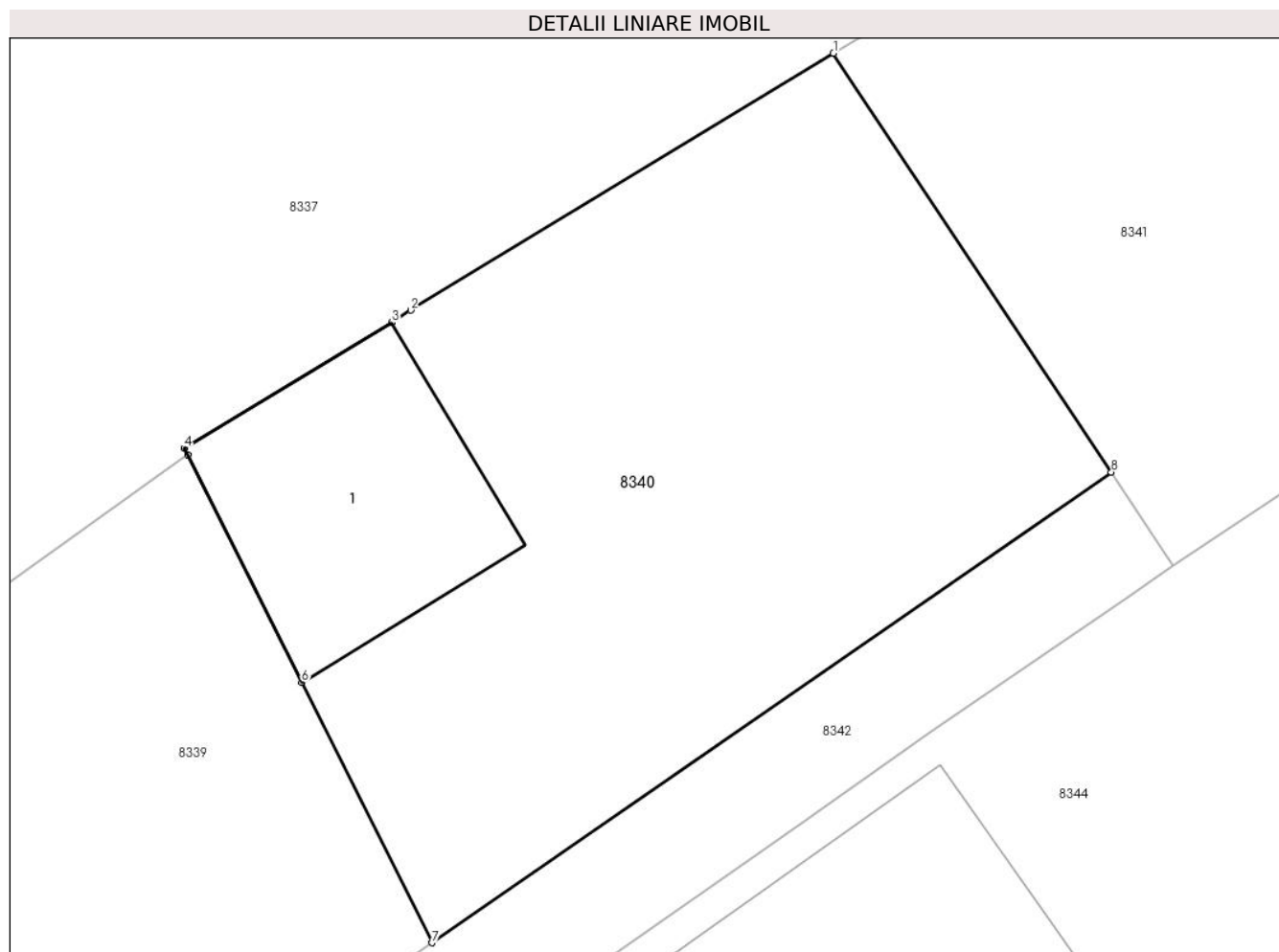
Inscrieri privind dezmembramintele dreptului de proprietate, drepturi reale de garanție și sarcini	Referințe
NU SUNT	

## Anexa Nr. 1 La Partea I

## Teren

Nr cadastral	Suprafața (mp)*	Observații / Referințe
26383	536	

\* Suprafața este determinată în planul de proiecție Stereo 70.



## Date referitoare la teren

Crt	Categorie folosință	Intra vilan	Suprafața (mp)	Tarla	Parcelă	Nr. topo	Observații / Referințe
8340	curți constructii	DA	536	T12	595,597	-	

## Date referitoare la construcții

Crt	Număr	Destinație construcție	Supraf. (mp)	Situație juridică	Observații / Referințe
A1.1	26383-C1	constructii anexa	84	Fara acte	Nr. niveluri:1; S. construita la sol:84 mp; S. construita desfasurata:84 mp;

## Lungime Segmente

1) Valorile lungimilor segmentelor sunt obținute din proiecție în plan.

Punct început	X / Y	Punct sfârșit	X / Y	Lungime segment (** (m)
1	580.934,612 386.860,955	2	580.919,465 386.851,752	17.724
2	580.919,465 386.851,752	3	580.918,787 386.851,314	0.807
3	580.918,787 386.851,314	4	580.911,335 386.846,807	8.709
4	580.911,335 386.846,807	5	580.911,476 386.846,562	0.283

Punct început	X / Y	Punct sfârșit	X / Y	Lungime segment (** (m)
5	580.911,476 386.846,562	6	580.915,551 386.838,419	9.106
6	580.915,551 386.838,419	7	580.920,219 386.829,093	10.429
7	580.920,219 386.829,093	8	580.944,577 386.845,948	29.621
8	580.944,577 386.845,948	1	580.934,612 386.860,955	18.014

\*\* Lungimile segmentelor sunt determinate în planul de proiecție Stereo 70 și sunt rotunjite la 1 milimetru.

\*\*\* Distanța dintre puncte este formată din segmente cumulate ce sunt mai mici decât valoarea 1 milimetru.





**DATE DESPRE IMOBILUL NR. 8341**

Oficiul de Cadastru și Publicitate Imobiliară PRAHOVA  
Biroul de Cadastru și Publicitate Imobiliară Ploiești

**A. Partea I. Descrierea imobilului**

TEREN Intravilan

Adresa: Loc. Ploiestiori, Str Teleajenului, Nr. 119B, Jud. Prahova

Nr. Crt	Nr cadastral Nr. topografic	Suprafața* (mp)	Observații / Referințe
A1	26384	549	Sector cadastral:20 Teren imprejmuit;

**B. Partea II. Proprietari și acte**

Inscrieri privitoare la dreptul de proprietate și alte drepturi reale		Referințe
<b>82055 / 15/10/2014</b>		
Act Notarial nr. 4527, din 14/10/2014 emis de NP POPESCU VIORICA;		
B1	Se infiinteaza cartea funciara 26384 a imobilului cu numarul cadastral 26384/Blejoi, rezultat din dezmembrarea imobilului cu numarul cadastral 26360 inscris in cartea funciara 26360;	A1
<b>97705 / 15/06/2023</b>		
Act Notarial nr. 756, din 14/06/2023 emis de NP Calin Mirela;		
B8	Intabulare, drept de PROPRIETATEcumparare ca bun comun, dobandit prin Conventie, cota actuala 1/1, cota initiala 1/1 1) TURCEA VIORICA-CĂTĂLINA 2) TURCEA ARISTIDE-VALENTIN	A1

**C. Partea III. SARCINI .**

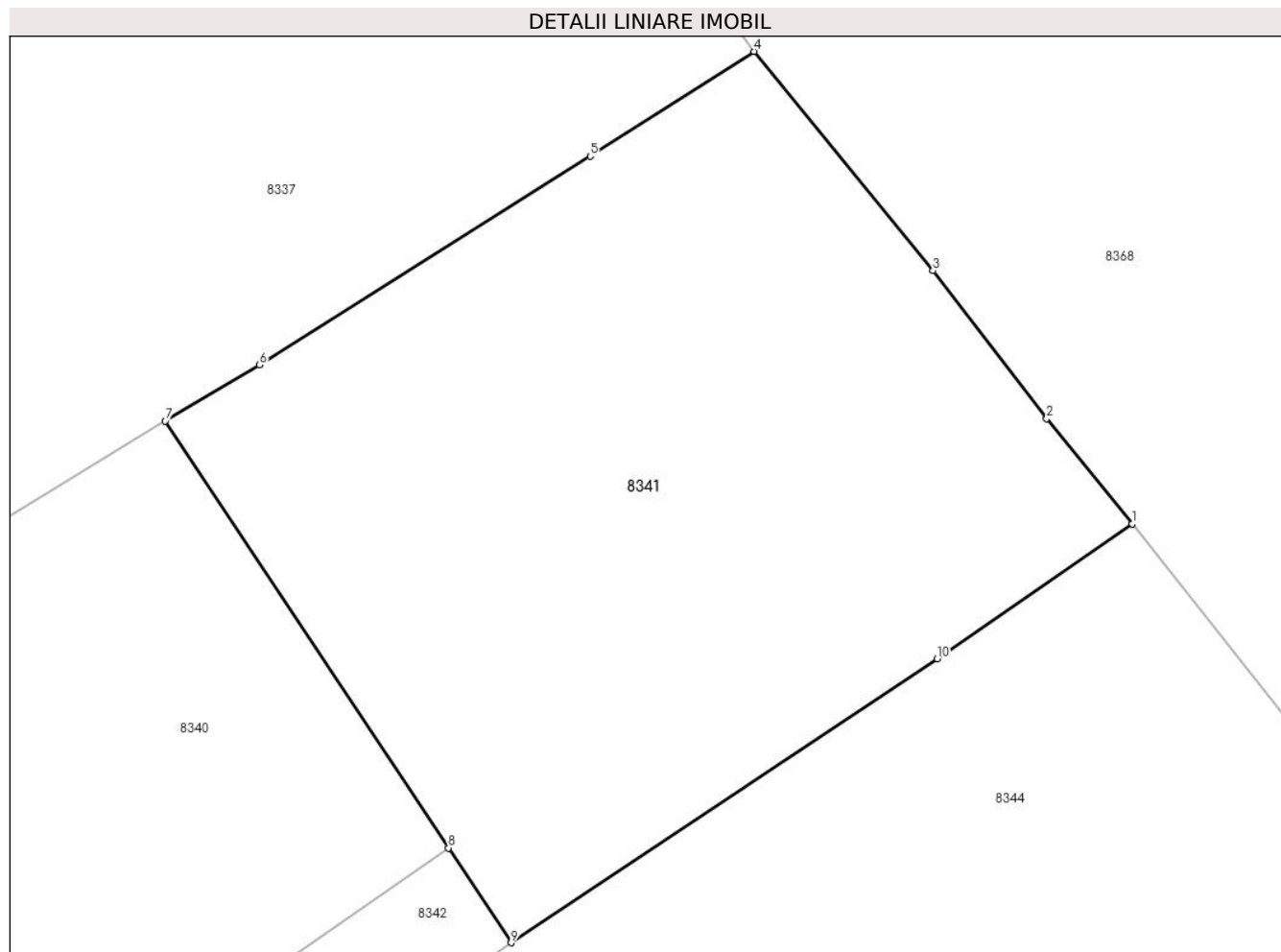
Inscrieri privind dezmembramintele dreptului de proprietate, drepturi reale de garanție și sarcini	Referințe
NU SUNT	

## Anexa Nr. 1 La Partea I

## Teren

Nr cadastral	Suprafața (mp)*	Observații / Referințe
26384	549	

\* Suprafața este determinată în planul de proiecție Stereo 70.



## Date referitoare la teren

Crt	Categorie folosință	Intravilan	Suprafața (mp)	Tarla	Parcelă	Nr. topo	Observații / Referințe
8341	arabil	DA	549	T12	597	-	

## Lungime Segmente

1) Valorile lungimilor segmentelor sunt obținute din proiecție în plan.

Punct început	X / Y	Punct sfârșit	X / Y	Lungime segment (** (m)
1	580.968,635 386.857,34	2	580.965,633 386.861,038	4.763
2	580.965,633 386.861,038	3	580.961,627 386.866,243	6.568
3	580.961,627 386.866,243	4	580.955,332 386.873,953	9.953
4	580.955,332 386.873,953	5	580.949,563 386.870,27	6.844
5	580.949,563 386.870,27	6	580.937,918 386.862,928	13.766

Punct început	X / Y	Punct sfârșit	X / Y	Lungime segment (** (m)
6	580.937,918 386.862,928	7	580.934,612 386.860,955	3.85
7	580.934,612 386.860,955	8	580.944,577 386.845,948	18.014
8	580.944,577 386.845,948	9	580.946,778 386.842,616	3.993
9	580.946,778 386.842,616	10	580.961,772 386.852,603	18.016
10	580.961,772 386.852,603	1	580.968,635 386.857,34	8.339

\*\* Lungimile segmentelor sunt determinate în planul de proiecție Stereo 70 și sunt rotunjite la 1 milimetru.

\*\*\* Distanța dintre puncte este formată din segmente cumulate ce sunt mai mici decât valoarea 1 milimetru.



**DATE DESPRE IMOBILUL NR. 8342**

Oficiul de Cadastru și Publicitate Imobiliară PRAHOVA  
Biroul de Cadastru și Publicitate Imobiliară Ploiești

**A. Partea I. Descrierea imobilului**

TEREN Intravilan

Adresa: Loc. Ploiestiori, Jud. Prahova

Nr. Crt	Nr cadastral Nr. topografic	Suprafața* (mp)	Observații / Referințe
A1	26359	Din acte: 357 Masurata: 383	Sector cadastral:20 Teren neimprejmuit;

**B. Partea II. Proprietari și acte**

Inscrieri privitoare la dreptul de proprietate și alte drepturi reale		Referințe
<b>72690 / 16/09/2014</b>		
Act Notarial nr. 4101, din 15/09/2014 emis de NP POPESCU VIORICA;		
B1	Se infiinteaza cartea funciara 26359 a imobilului cu numarul cadastral 26359/Blejoi, rezultat din dezmembrarea imobilului cu numarul cadastral 24874 inscris in cartea funciara 24874;	A1
Act Notarial nr. 656, din 10/02/2012 emis de NP IVAN CONSTANTIN;		
B2	Se infiinteaza cartea funciara 24874 a imobilului cu numarul cadastral 24874/Blejoi, rezultat din dezmembrarea imobilului cu numarul cadastral 24841 inscris in cartea funciara 24841;	A1
<i>OBSERVATII: pozitie transcrisa din CF 24874/Blejoi, inscrisa prin incheierea nr. 7105 din 13/02/2012;</i>		
Act Administrativ nr. 1217, din 08/09/2014 emis de OCPI -PRAHOVA;		
B4	se noteaza din oficiu propunerea de dezmembrare a imobilului	A1
<i>OBSERVATII: pozitie transcrisa din CF 24874/Blejoi, inscrisa prin incheierea nr. 70636 din 08/09/2014;</i>		
<b>97706 / 15/06/2023</b>		
Act Notarial nr. 756, din 14/06/2023 emis de NP Calin Mirela;		
B9	Intabulare, drept de PROPRIETATEcumparare ca bun comun, dobandit prin Conventie, cota actuala 1/2, cota initiala 1/2 1) TURCEA VIORICA-CĂTĂLINA 2) TURCEA ARISTIDE-VALENTIN	A1
<b>156826 / 17/10/2023</b>		
Act Notarial nr. 1373, din 16/10/2023 emis de NP Călin Mirela;		
B10	Intabulare, drept de PROPRIETATEpartaj, dobandit prin Conventie, cota actuala 1/2, cota initiala 1/2 1) SANDU CĂTĂLIN-GEORGE	A1

**C. Partea III. SARCINI .**

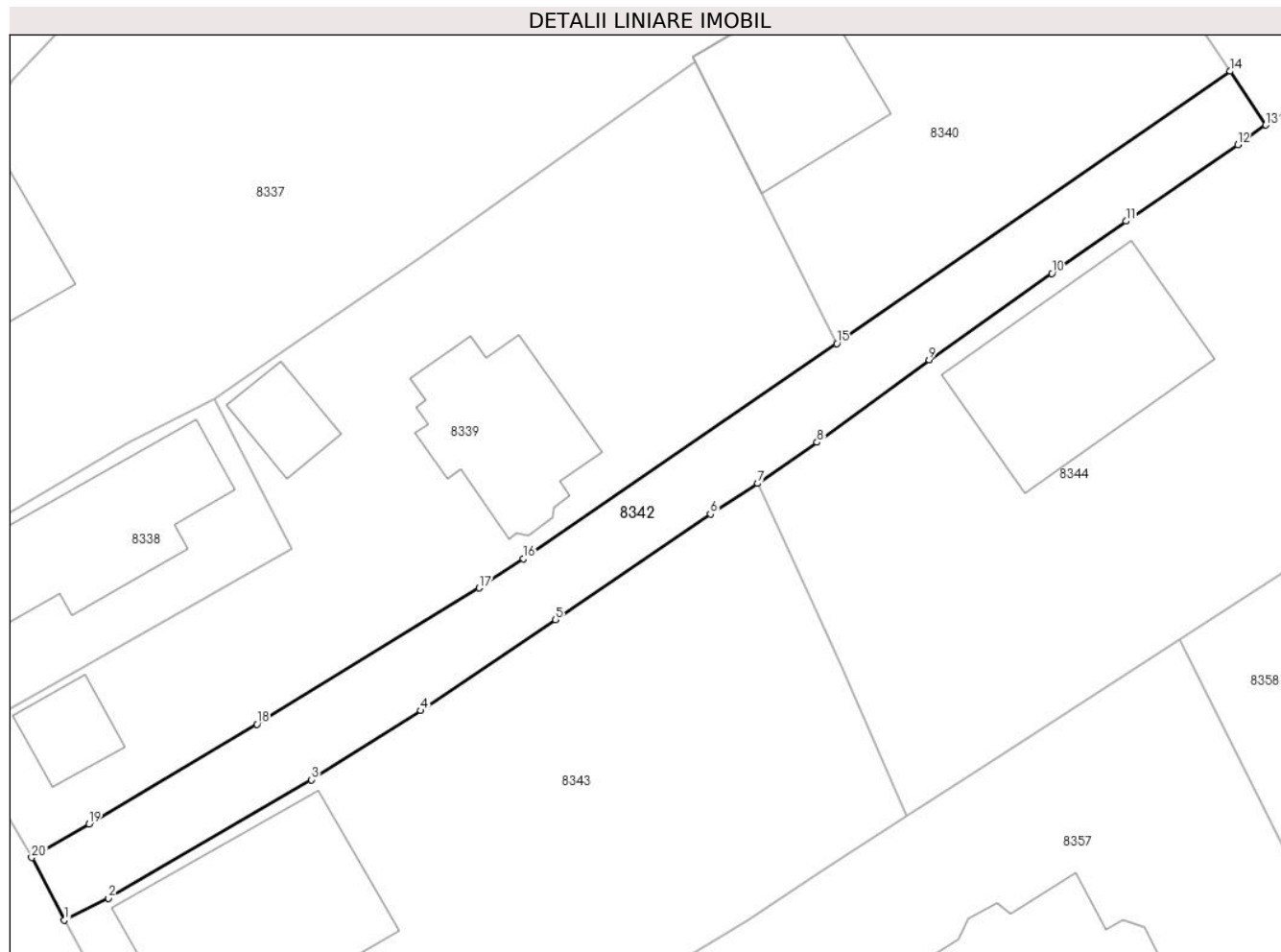
Inscrieri privind dezmembramintele dreptului de proprietate, drepturi reale de garanție și sarcini	Referințe
NU SUNT	

## Anexa Nr. 1 La Partea I

## Teren

Nr cadastral	Suprafața (mp)*	Observații / Referințe
26359	Din acte: 357 Masurata: 383	

\* Suprafața este determinată în planul de proiecție Stereo 70.



## Date referitoare la teren

Crt	Categorie folosință	Intra vilan	Suprafața (mp)	Tarla	Parcelă	Nr. topo	Observații / Referințe
8342	drum	DA	383	T12	595,597	-	

## Lungime Segmente

1) Valorile lungimilor segmentelor sunt obținute din proiecție în plan.

Punct început	X / Y	Punct sfârșit	X / Y	Lungime segment (** (m)
1	580.872,42 386.793,412	2	580.875,139 386.794,766	3.037
2	580.875,139 386.794,766	3	580.887,689 386.802,099	14.535
3	580.887,689 386.802,099	4	580.894,479 386.806,375	8.024
4	580.894,479 386.806,375	5	580.902,815 386.811,999	10.056
5	580.902,815 386.811,999	6	580.912,41 386.818,544	11.615

Punct început	X / Y	Punct sfârșit	X / Y	Lungime segment (** (m)
6	580.912,41 386.818,544	7	580.915,324 386.820,434	3.473
7	580.915,324 386.820,434	8	580.918,994 386.822,982	4.468
8	580.918,994 386.822,982	9	580.925,936 386.828,096	8.622
9	580.925,936 386.828,096	10	580.933,542 386.833,43	9.29
10	580.933,542 386.833,43	11	580.938,124 386.836,672	5.613
11	580.938,124 386.836,672	12	580.945,039 386.841,407	8.381
12	580.945,039 386.841,407	13	580.946,778 386.842,616	2.118
13	580.946,778 386.842,616	14	580.944,577 386.845,948	3.993
14	580.944,577 386.845,948	15	580.920,219 386.829,093	29.621
15	580.920,219 386.829,093	16	580.900,818 386.815,768	23.536
16	580.900,818 386.815,768	17	580.898,098 386.813,96	3.266
17	580.898,098 386.813,96	18	580.884,331 386.805,529	16.143
18	580.884,331 386.805,529	19	580.873,92 386.799,347	12.108
19	580.873,92 386.799,347	20	580.870,384 386.797,277	4.097
20	580.870,384 386.797,277	1	580.872,42 386.793,412	4.368

\*\* Lungimile segmentelor sunt determinate în planul de proiecție Stereo 70 și sunt rotunjite la 1 milimetru.

\*\*\* Distanța dintre puncte este formată din segmente cumulate ce sunt mai mici decât valoarea 1 milimetru.





**DATE DESPRE IMOBILUL NR. 8343**

Oficiul de Cadastru și Publicitate Imobiliară PRAHOVA  
Biroul de Cadastru și Publicitate Imobiliară Ploiești

**A. Partea I. Descrierea imobilului**

TEREN Intravilan

Adresa: Loc. Ploiestiori, Str Teleajenului, Nr. 123, Jud. Prahova

Nr. Crt	Nr cadastral Nr. topografic	Suprafața* (mp)	Observații / Referințe
A1		Din acte: 1.026 Masurata: 1.090	Sector cadastral:20 Teren imprejmuit;

**Construcții**

Crt	Nr cadastral Nr. topografic	Adresa	Observații / Referințe
A1.1	20413-C1	Loc. Ploiestiori, Str Teleajenului, Nr. 123, Jud. Prahova	Nr. niveluri:1; S. construita la sol:142 mp; S. construita desfasurata:142 mp; Locuinta P; anul construirii: 1982

**B. Partea II. Proprietari și acte**

Inscrieri privitoare la dreptul de proprietate și alte drepturi reale		Referințe
/		
Act Administrativ nr. 19866, din 12/08/1994 emis de CJPSDDPAT;		
B1	Intabulare, drept de PROPRIETATE, dobandit prin Constituire, cota actuala 1/1, cota initiala 1/1 1) UDREA NICOLAE 2) UDREA ELENA	A1
Act Administrativ nr. 37, din 20/10/1982 emis de PRIMARIA COMUNEI BLEJOI;		
B2	Intabulare, drept de PROPRIETATE, dobandit prin Construire, cota actuala 1/1, cota initiala 1/1 1) UDREA NICOLAE 2) UDREA ELENA	A1.1

**C. Partea III. SARCINI .**

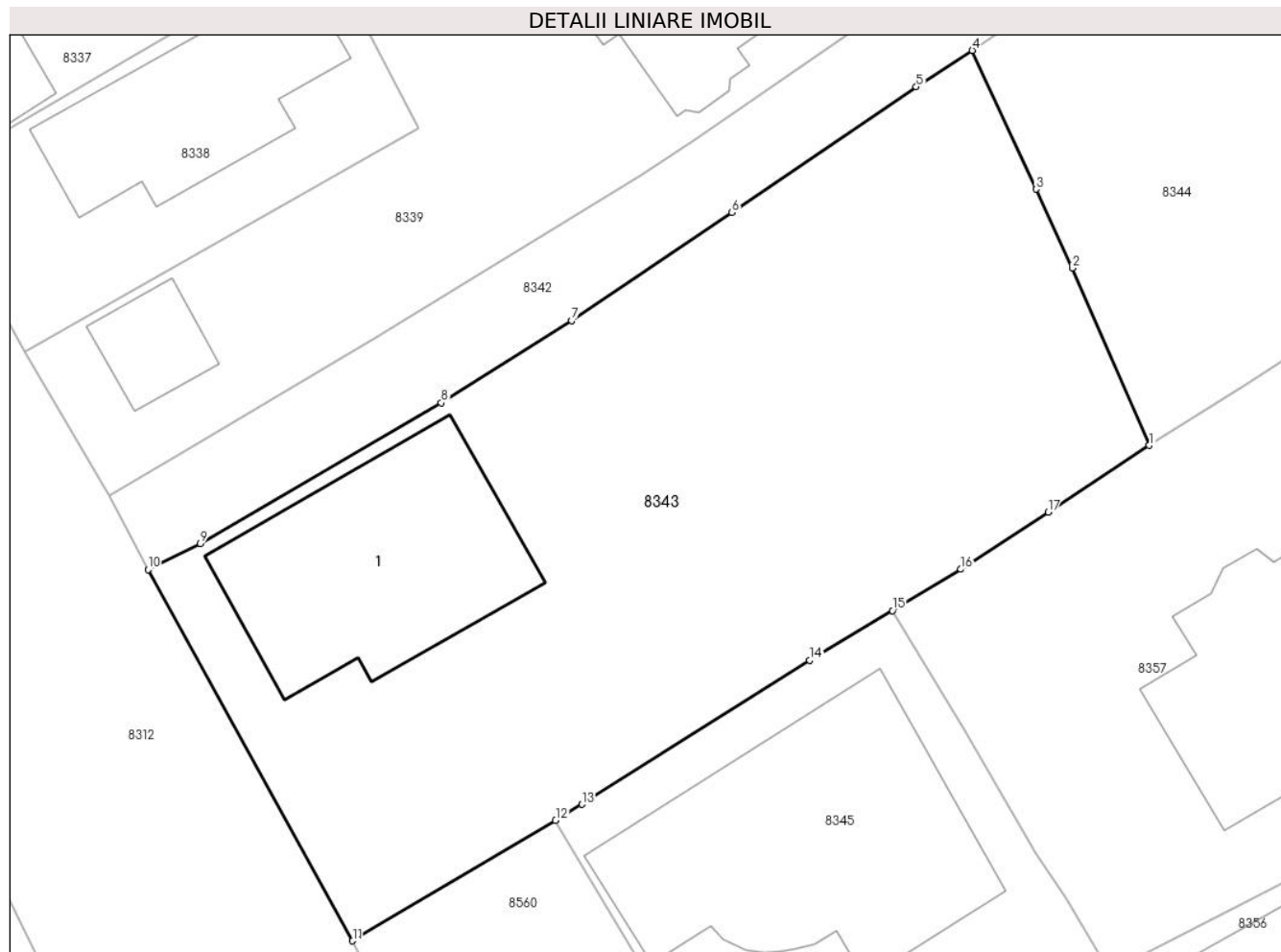
Inscrieri privind dezmembramintele dreptului de proprietate, drepturi reale de garanție și sarcini	Referințe
NU SUNT	

## Anexa Nr. 1 La Partea I

## Teren

Nr cadastral	Suprafața (mp)*	Observații / Referințe
	Din acte: 1.026 Masurata: 1.090	

\* Suprafața este determinată în planul de proiecție Stereo 70.



## Date referitoare la teren

Crt	Categorie folosință	Intra vilan	Suprafața (mp)	Tarla	Parcelă	Nr. topo	Observații / Referințe
8343	curți constructii	DA	1.090	T12	599	-	

## Date referitoare la construcții

Crt	Număr	Destinație construcție	Supraf. (mp)	Situație juridică	Observații / Referințe
A1.1	20413-C1	construcții de locuințe	142	Cu acte	Nr. niveluri:1; S. construita la sol:142 mp; S. construita desfasurata:142 mp; Locuinta P; anul construirii: 1982

## Lungime Segmente

1) Valorile lungimilor segmentelor sunt obținute din proiecție în plan.

Punct început	X / Y	Punct sfârșit	X / Y	Lungime segment (** (m)
1	580.924,548 386.799,881	2	580.920,542 386.809,106	10.057
2	580.920,542 386.809,106	3	580.918,649 386.813,213	4.522
3	580.918,649 386.813,213	4	580.915,324 386.820,434	7.95

Punct început	X / Y	Punct sfârșit	X / Y	Lungime segment (** (m)
4	580.915,324 386.820,434	5	580.912,41 386.818,544	3.473
5	580.912,41 386.818,544	6	580.902,815 386.811,999	11.615
6	580.902,815 386.811,999	7	580.894,479 386.806,375	10.056
7	580.894,479 386.806,375	8	580.887,689 386.802,099	8.024
8	580.887,689 386.802,099	9	580.875,139 386.794,766	14.535
9	580.875,139 386.794,766	10	580.872,42 386.793,412	3.037
10	580.872,42 386.793,412	11	580.883,077 386.774,094	22.063
11	580.883,077 386.774,094	12	580.893,641 386.780,358	12.282
12	580.893,641 386.780,358	13	580.895,01 386.781,199	1.607
13	580.895,01 386.781,199	14	580.906,871 386.788,691	14.029
14	580.906,871 386.788,691	15	580.911,174 386.791,279	5.021
15	580.911,174 386.791,279	16	580.914,738 386.793,436	4.166
16	580.914,738 386.793,436	17	580.919,273 386.796,406	5.421
17	580.919,273 386.796,406	1	580.924,548 386.799,881	6.317

\*\* Lungimile segmentelor sunt determinate în planul de proiecție Stereo 70 și sunt rotunjite la 1 milimetru.

\*\*\* Distanța dintre puncte este formată din segmente cumulate ce sunt mai mici decât valoarea 1 milimetru.



**DATE DESPRE IMOBILUL NR. 8344**

Oficiul de Cadastru și Publicitate Imobiliară PRAHOVA  
Biroul de Cadastru și Publicitate Imobiliară Ploiești

**A. Partea I. Descrierea imobilului**

TEREN Intravilan

Adresa: Loc. Ploiestiori, Al Basarabia, Nr. 9, Jud. Prahova

Nr. Crt	Nr cadastral Nr. topografic	Suprafața* (mp)	Observații / Referințe
A1		Din acte: 1.500 Masurata: 1.585	Sector cadastral:20 Teren imprejmuit;

**Construcții**

Crt	Nr cadastral Nr. topografic	Adresa	Observații / Referințe
A1.1		Loc. Ploiestiori, Al Basarabia, Nr. 9, Jud. Prahova	Nr. niveluri:1; S. construita la sol:129 mp; S. construita desfasurata:129 mp;

**B. Partea II. Proprietari și acte**

Inscrieri privitoare la dreptul de proprietate și alte drepturi reale		Referințe
/		
Act Administrativ nr. 68047, din 28/12/1998 emis de CJPSDDPAT;		
B1	Intabulare, drept de PROPRIETATE, dobandit prin Reconstituire, cota actuala 1/1, cota initiala 1/1 1) OUATU ANA	A1
Act Administrativ nr. 3671, din 26/02/2024 emis de PRIMARIA COMUNEI BLEJOI;		
B2	Intabulare, drept de PROPRIETATE, dobandit prin Construire, cota actuala 1/1, cota initiala 1/1 1) OUATU ANA	A1.1

**C. Partea III. SARCINI .**

Inscrieri privind dezmembramintele dreptului de proprietate, drepturi reale de garanție și sarcini	Referințe
NU SUNT	

## Anexa Nr. 1 La Partea I

## Teren

Nr cadastral	Suprafața (mp)*	Observații / Referințe
	Din acte: 1.500 Masurata: 1.585	

\* Suprafața este determinată în planul de proiecție Stereo 70.



## Date referitoare la teren

Crt	Categorie folosință	Intravilan	Suprafața (mp)	Tarla	Parcelă	Nr. topo	Observații / Referințe
8344	arabil	DA	667	T12	600	-	
8344	curți construcții	DA	918	T12	600	-	

## Date referitoare la construcții

Crt	Număr	Destinație construcție	Supraf. (mp)	Situație juridică	Observații / Referințe
A1.1		construcții de locuințe	129	Cu acte	Nr. niveluri:1; S. construita la sol:129 mp; S. construita desfasurata:129 mp;

## Lungime Segmente

1) Valorile lungimilor segmentelor sunt obținute din proiecție în plan.

Punct început	X / Y	Punct sfârșit	X / Y	Lungime segment (** (m)
1	580.982,491 386.839,832	2	580.968,635 386.857,34	22.328
3	580.961,772 386.852,603	4	580.946,778 386.842,616	18.016

Punct început	X / Y	Punct sfârșit	X / Y	Lungime segment (** (m)
2	580.968,635 386.857,34	3	580.961,772 386.852,603	8.339
4	580.946,778 386.842,616	5	580.945,039 386.841,407	2.118

Punct început	X / Y	Punct sfârșit	X / Y	Lungime segment (** (m)
5	580.945,039 386.841,407	6	580.938,124 386.836,672	8.381
7	580.933,542 386.833,43	8	580.925,936 386.828,096	9.29
9	580.918,994 386.822,982	10	580.915,324 386.820,434	4.468
11	580.918,649 386.813,213	12	580.920,542 386.809,106	4.522
13	580.924,548 386.799,881	14	580.929,579 386.803,052	5.947
15	580.941,434 386.810,796	16	580.947,827 386.814,879	7.586
17	580.959,066 386.822,203	18	580.964,942 386.826,032	7.013
19	580.973,671 386.831,744	20	580.975,132 386.832,703	1.748
21	580.981,729 386.837,192	22	580.983,593 386.838,546	2.304

Punct început	X / Y	Punct sfârșit	X / Y	Lungime segment (** (m)
6	580.938,124 386.836,672	7	580.933,542 386.833,43	5.613
8	580.925,936 386.828,096	9	580.918,994 386.822,982	8.622
10	580.915,324 386.820,434	11	580.918,649 386.813,213	7.95
12	580.920,542 386.809,106	13	580.924,548 386.799,881	10.057
14	580.929,579 386.803,052	15	580.941,434 386.810,796	14.16
16	580.947,827 386.814,879	17	580.959,066 386.822,203	13.415
18	580.964,942 386.826,032	19	580.973,671 386.831,744	10.432
20	580.975,132 386.832,703	21	580.981,729 386.837,192	7.979
22	580.983,593 386.838,546	1	580.982,491 386.839,832	1.694

\*\* Lungimile segmentelor sunt determinate în planul de proiecție Stereo 70 și sunt rotunjite la 1 milimetru.

\*\*\* Distanța dintre puncte este formată din segmente cumulate ce sunt mai mici decât valoarea 1 milimetru.





**DATE DESPRE IMOBILUL NR. 8345**

Oficiul de Cadastru și Publicitate Imobiliară PRAHOVA  
Biroul de Cadastru și Publicitate Imobiliară Ploiești

**A. Partea I. Descrierea imobilului**

TEREN Intravilan

Nr. CF vechi:249(e:249)

Nr. cadastral vechi:479

Adresa: Loc. Ploiestiori, Str Teleajenului, Nr. 125, Jud. Prahova

Nr. Crt	Nr cadastral Nr. topografic	Suprafața* (mp)	Observații / Referințe
A1	20413	581	Sector cadastral:20 Teren imprejmuit;

**Construcții**

Crt	Nr cadastral Nr. topografic	Adresa	Observații / Referințe
A1.1	20413-C1	Loc. Ploiestiori, Str Teleajenului, Nr. 125, Jud. Prahova	Nr. niveluri:2; S. construita la sol:194 mp; S. construita desfasurata:315 mp;

**B. Partea II. Proprietari și acte**

Inscrieri privitoare la dreptul de proprietate și alte drepturi reale		Referințe
<b>7472 / 10/05/2004</b>		
Act Notarial nr. 785, din 04/05/2004 emis de N.P. Meirosu Mihai Gabriel;		
B2	Intabulare, drept de PROPRIETATE, dobandit prin Conventie, cota actuala 1/1, cota initiala 1/1 1) RACOVITA ROXANA 2) RACOVITA EDMOND	A1
/		
Act Administrativ nr. 70, din 22/06/2006 emis de PRIMARIA COMUNEI BLEJOI (PV NR. 276/11.01.2012 EMIS DE PRIMARIA COMUNEI BLEJOI);		
B3	Intabulare, drept de PROPRIETATE, dobandit prin Construire, cota actuala 1/1, cota initiala 1/1 1) RACOVITA ROXANA 2) RACOVITA EDMOND	A1.1

**C. Partea III. SARCINI .**

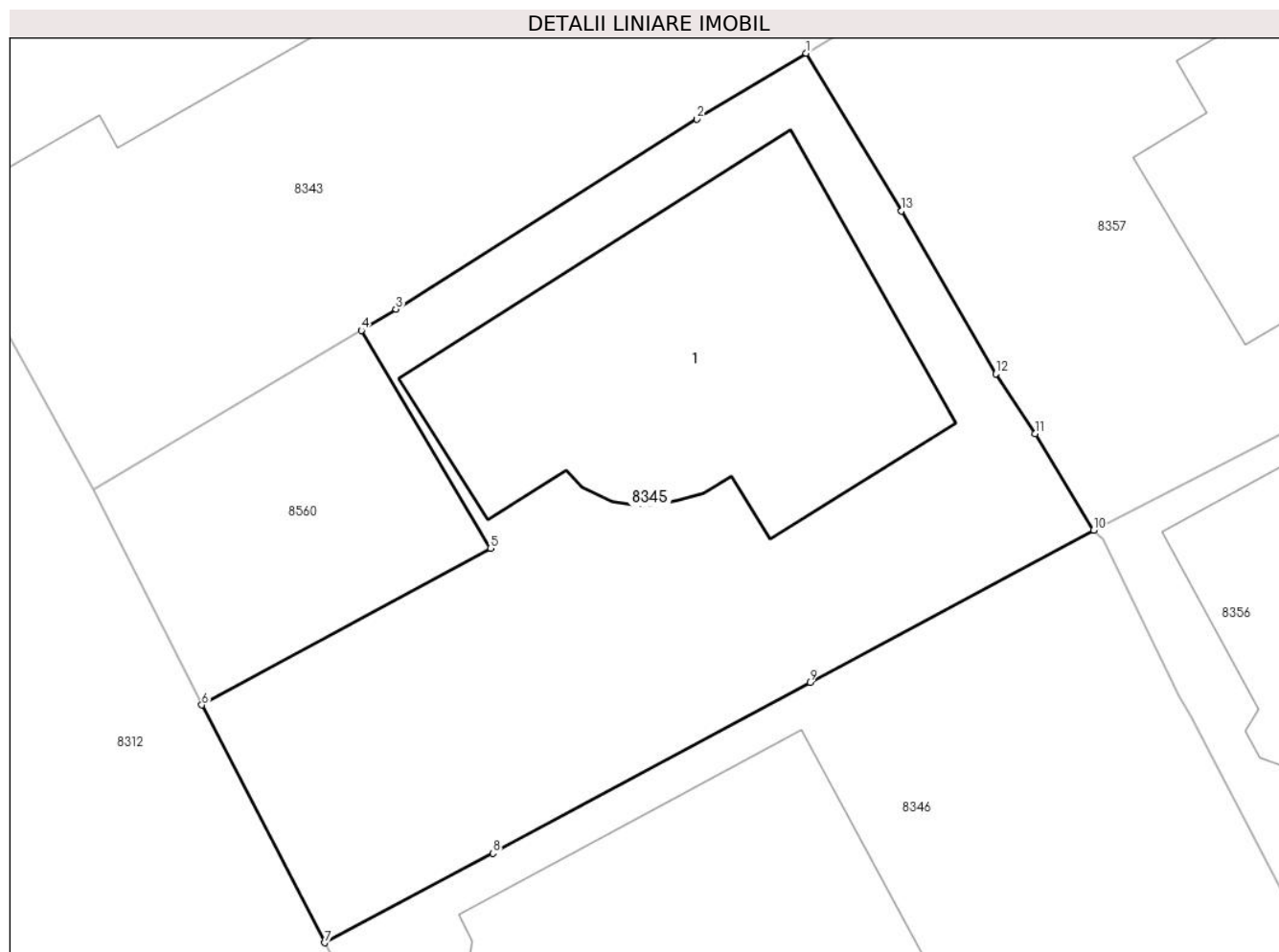
Inscrieri privind dezmembramintele dreptului de proprietate, drepturi reale de garanție și sarcini	Referințe
NU SUNT	

## Anexa Nr. 1 La Partea I

## Teren

Nr cadastral	Suprafața (mp)*	Observații / Referințe
20413	581	

\* Suprafața este determinată în planul de proiecție Stereo 70.



## Date referitoare la teren

Crt	Categorie folosință	Intra vilan	Suprafața (mp)	Tarla	Parcelă	Nr. topo	Observații / Referințe
8345	curți constructii	DA	581	T12	601	-	

## Date referitoare la construcții

Crt	Număr	Destinație construcție	Supraf. (mp)	Situație juridică	Observații / Referințe
A1.1	20413-C1	construcții de locuințe	194	Cu acte	Nr. niveluri:2; S. construita la sol:194 mp; S. construita desfasurata:315 mp;

## Lungime Segmente

1) Valorile lungimilor segmentelor sunt obținute din proiecție în plan.

Punct început	X / Y	Punct sfârșit	X / Y	Lungime segment (** (m)
1	580.911,174 386.791,279	2	580.906,871 386.788,691	5.021
2	580.906,871 386.788,691	3	580.895,01 386.781,199	14.029
3	580.895,01 386.781,199	4	580.893,641 386.780,358	1.607
4	580.893,641 386.780,358	5	580.898,729 386.771,782	9.972

Punct început	X / Y	Punct sfârșit	X / Y	Lungime segment (** (m)
5	580.898,729 386.771,782	6	580.887,359 386.765,615	12.935
6	580.887,359 386.765,615	7	580.892,194 386.756,248	10.541
7	580.892,194 386.756,248	8	580.898,835 386.759,771	7.518
8	580.898,835 386.759,771	9	580.911,326 386.766,509	14.192
9	580.911,326 386.766,509	10	580.922,5 386.772,495	12.676
10	580.922,5 386.772,495	11	580.920,198 386.776,306	4.452
11	580.920,198 386.776,306	12	580.918,646 386.778,653	2.814
12	580.918,646 386.778,653	13	580.914,934 386.785,067	7.411
13	580.914,934 386.785,067	1	580.911,174 386.791,279	7.261

\*\* Lungimile segmentelor sunt determinate în planul de proiecție Stereo 70 și sunt rotunjite la 1 milimetru.

\*\*\* Distanța dintre puncte este formată din segmente cumulate ce sunt mai mici decât valoarea 1 milimetru.



**DATE DESPRE IMOBILUL NR. 8346**

Oficiul de Cadastru și Publicitate Imobiliară PRAHOVA  
Biroul de Cadastru și Publicitate Imobiliară Ploiești

**A. Partea I. Descrierea imobilului**

TEREN Intravilan

Adresa: Loc. Ploiestiori, Str Teleajenului, Nr. 127, Jud. Prahova

Nr. Crt	Nr cadastral Nr. topografic	Suprafața* (mp)	Observații / Referințe
A1		Din acte: 621 Masurata: 635	Sector cadastral:20 Teren imprejmuit;

**Construcții**

Crt	Nr cadastral Nr. topografic	Adresa	Observații / Referințe
A1.1		Loc. Ploiestiori, Str Teleajenului, Nr. 127, Jud. Prahova	Nr. niveluri:3; S. construita la sol:151 mp; S. construita desfasurata:223 mp;

**B. Partea II. Proprietari și acte**

Inscrieri privitoare la dreptul de proprietate și alte drepturi reale		Referințe
/		
Act Notarial nr. 89, din 10/01/1997 emis de NP DINU GHEORGHE;		
B1	Intabulare, drept de PROPRIETATE, dobandit prin Conventie, cota actuala 1/1, cota initiala 1/1 1) TUDOR MARIUS 2) TUDOR LUMINITA-MARIA	A1
Act Administrativ nr. 104, din 30/12/1997 emis de PRIMARIA COMUNEI BLEJOI;		
B2	Intabulare, drept de PROPRIETATE, dobandit prin Construire, cota actuala 1/1, cota initiala 1/1 1) TUDOR MARIUS 2) TUDOR LUMINITA-MARIA	A1.1

**C. Partea III. SARCINI .**

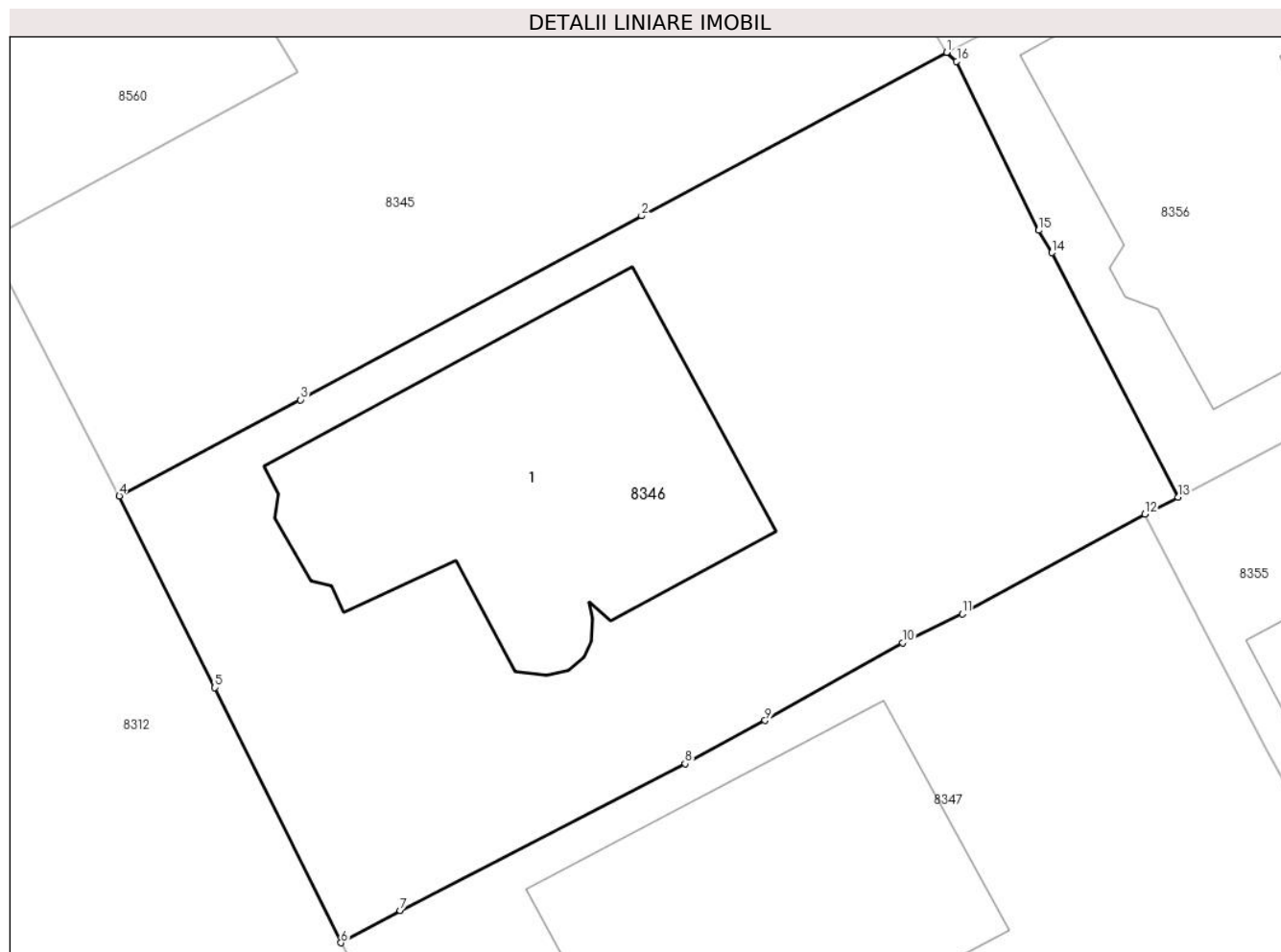
Inscrieri privind dezmembramintele dreptului de proprietate, drepturi reale de garanție și sarcini	Referințe
NU SUNT	

## Anexa Nr. 1 La Partea I

## Teren

Nr cadastral	Suprafața (mp)*	Observații / Referințe
	Din acte: 621 Masurata: 635	

\* Suprafața este determinată în planul de proiecție Stereo 70.



## Date referitoare la teren

Crt	Categorie folosință	Intravilan	Suprafața (mp)	Tarla	Parcelă	Nr. topo	Observații / Referințe
1	curți constructii	DA	635	T12	604	-	

## Date referitoare la construcții

Crt	Număr	Destinație construcție	Supraf. (mp)	Situație juridică	Observații / Referințe
A1.1		construcții de locuințe	151	Cu acte	Nr. niveluri:3; S. construita la sol:151 mp; S. construita desfasurata:223 mp;

## Lungime Segmente

1) Valorile lungimilor segmentelor sunt obținute din proiecție în plan.

Punct început	X / Y	Punct sfârșit	X / Y	Lungime segment (** (m)
1	580.922,5 386.772,495	2	580.911,326 386.766,509	12.676
2	580.911,326 386.766,509	3	580.898,835 386.759,771	14.192
3	580.898,835 386.759,771	4	580.892,194 386.756,248	7.518

Punct început	X / Y	Punct sfârșit	X / Y	Lungime segment (** (m)
4	580.892,194 386.756,248	5	580.895,7 386.749,23	7.845
5	580.895,7 386.749,23	6	580.900,315 386.739,881	10.426
6	580.900,315 386.739,881	7	580.902,484 386.741,063	2.47
7	580.902,484 386.741,063	8	580.912,925 386.746,437	11.743
8	580.912,925 386.746,437	9	580.915,854 386.748,022	3.33
9	580.915,854 386.748,022	10	580.920,893 386.750,873	5.79
10	580.920,893 386.750,873	11	580.923,075 386.751,925	2.422
11	580.923,075 386.751,925	12	580.929,763 386.755,577	7.62
12	580.929,763 386.755,577	13	580.930,982 386.756,197	1.368
13	580.930,982 386.756,197	14	580.926,36 386.765,155	10.08
14	580.926,36 386.765,155	15	580.925,875 386.765,976	0.954
15	580.925,875 386.765,976	16	580.922,873 386.772,168	6.881
16	580.922,873 386.772,168	1	580.922,5 386.772,495	0.496

\*\* Lungimile segmentelor sunt determinate în planul de proiecție Stereo 70 și sunt rotunjite la 1 milimetru.

\*\*\* Distanța dintre puncte este formată din segmente cumulate ce sunt mai mici decât valoarea 1 milimetru.





**DATE DESPRE IMOBILUL NR. 8347**

Oficiul de Cadastru și Publicitate Imobiliară PRAHOVA  
Biroul de Cadastru și Publicitate Imobiliară Ploiești

**A. Partea I. Descrierea imobilului**

TEREN Intravilan

Adresa: Loc. Ploiestiori, Str Teleajenului, Nr. 129, Jud. Prahova

Nr. Crt	Nr cadastral Nr. topografic	Suprafața* (mp)	Observații / Referințe
A1	26053	Din acte: 621 Masurata: 603	Sector cadastral:20 Teren imprejmuit;

**Construcții**

Crt	Nr cadastral Nr. topografic	Adresa	Observații / Referințe
A1.1	26053-C1	Loc. Ploiestiori, Str Teleajenului, Nr. 129, Jud. Prahova	Nr. niveluri:2; S. construita la sol:142 mp; S. construita desfasurata:149 mp; Locuință P+beci; Sbeci=7 mp; Sdesf=149 mp. anul construirii: 1998 fundatie: beton, pereti: BCA, invelitoare: tabla instalatii: electrica, apa, gaze.

**B. Partea II. Proprietari și acte**

Inscrieri privitoare la dreptul de proprietate și alte drepturi reale	Referințe
<b>36689 / 16/05/2014</b>	
Act Notarial nr. 816, din 15/05/2014 emis de NP BOTEZATU IOANA ELEONORA;	
B3	A1, A1.1
Intabulare, drept de PROPRIETATEcumparare ca bun comun, dobandit prin Conventie, cota actuala 1/1, cota initiala 1/1	
1) VISAN CORNEL DANIEL	
2) VISAN ELENA MADALINA	

**C. Partea III. SARCINI .**

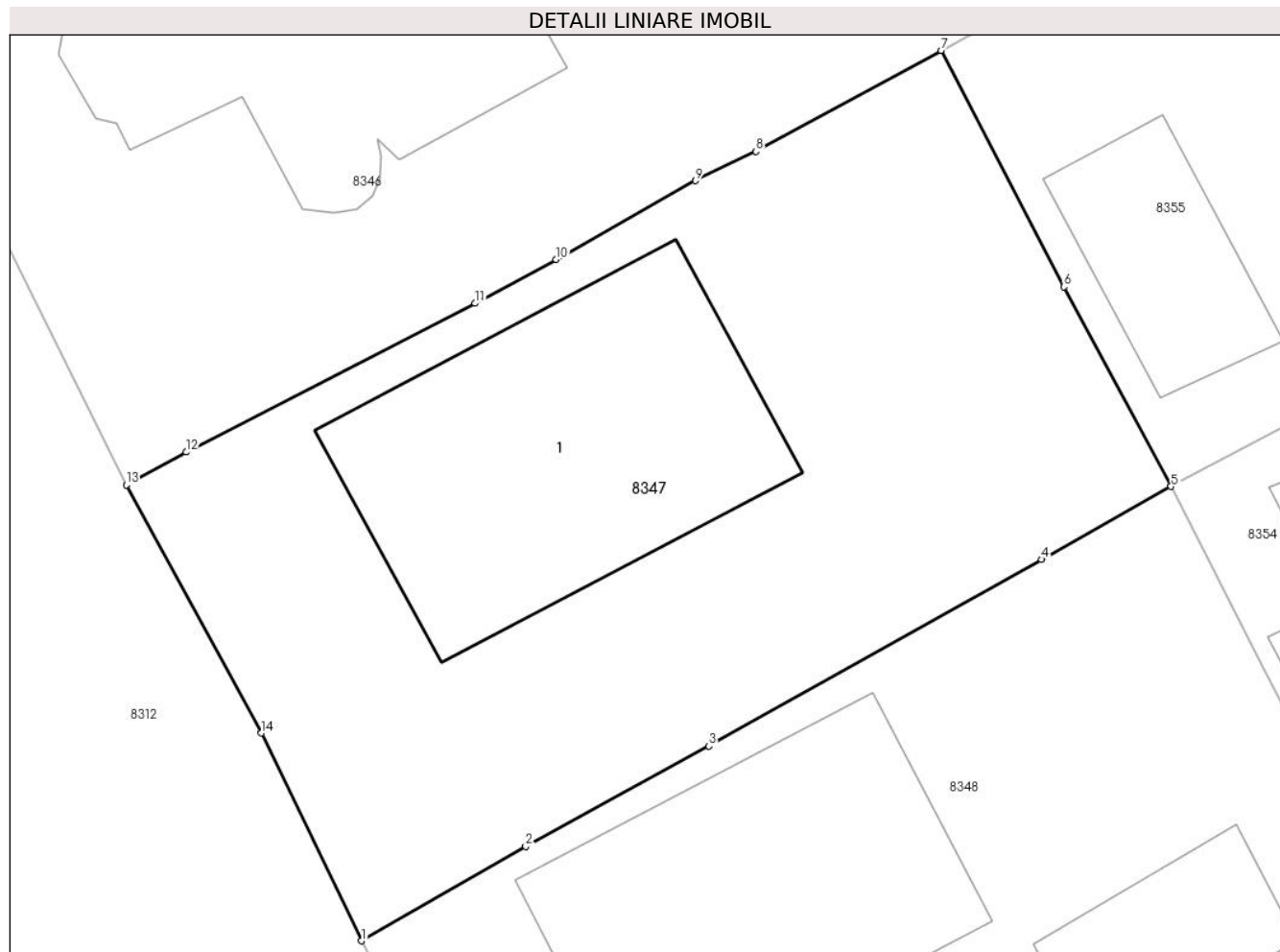
Inscrieri privind dezmembramintele dreptului de proprietate, drepturi reale de garanție și sarcini	Referințe
NU SUNT	

## Anexa Nr. 1 La Partea I

## Teren

Nr cadastral	Suprafața (mp)*	Observații / Referințe
26053	Din acte: 621 Masurata: 603	

\* Suprafața este determinată în planul de proiecție Stereo 70.



## Date referitoare la teren

Crt	Categorie folosință	Intravilan	Suprafața (mp)	Tarla	Parcelă	Nr. topo	Observații / Referințe
8347	curti constructii	DA	603	T12	605	-	

## Date referitoare la construcții

Crt	Număr	Destinație construcție	Supraf. (mp)	Situație juridică	Observații / Referințe
A1.1	26053-C1	construcții de locuințe	142	Cu acte	Nr. niveluri:2; S. construita la sol:142 mp; S. construita desfasurata:149 mp; Locuință P+beci; Sbeci=7 mp; Sdesf=149 mp. anul construirii: 1998 fundatie: beton, pereti: BCA, invelitoare: tabla instalatii: electrica, apa, gaze.

## Lungime Segmente

1) Valorile lungimilor segmentelor sunt obținute din proiecție în plan.

Punct început	X / Y	Punct sfârșit	X / Y	Lungime segment (** (m)
---------------	-------	---------------	-------	-------------------------

Punct început	X / Y	Punct sfârșit	X / Y	Lungime segment (** (m)
1	580.908,819 386.723,403	2	580.914,753 386.726,811	6.843
2	580.914,753 386.726,811	3	580.921,365 386.730,445	7.545
3	580.921,365 386.730,445	4	580.933,393 386.737,186	13.788
4	580.933,393 386.737,186	5	580.938,079 386.739,821	5.376
5	580.938,079 386.739,821	6	580.934,201 386.747,034	8.189
6	580.934,201 386.747,034	7	580.929,763 386.755,577	9.627
7	580.929,763 386.755,577	8	580.923,075 386.751,925	7.62
8	580.923,075 386.751,925	9	580.920,893 386.750,873	2.422
9	580.920,893 386.750,873	10	580.915,854 386.748,022	5.79
10	580.915,854 386.748,022	11	580.912,925 386.746,437	3.33
11	580.912,925 386.746,437	12	580.902,484 386.741,063	11.743
12	580.902,484 386.741,063	13	580.900,315 386.739,881	2.47
13	580.900,315 386.739,881	14	580.905,204 386.730,912	10.215
14	580.905,204 386.730,912	1	580.908,819 386.723,403	8.334

\*\* Lungimile segmentelor sunt determinate în planul de proiecție Stereo 70 și sunt rotunjite la 1 milimetru.

\*\*\* Distanța dintre puncte este formată din segmente cumulate ce sunt mai mici decât valoarea 1 milimetru.



**DATE DESPRE IMOBILUL NR. 8348**

Oficiul de Cadastru și Publicitate Imobiliară PRAHOVA  
Biroul de Cadastru și Publicitate Imobiliară Ploiești

**A. Partea I. Descrierea imobilului**

TEREN Intravilan

Adresa: Loc. Ploiestiori, Str Teleajenului, Nr. 131, Jud. Prahova

Nr. Crt	Nr cadastral Nr. topografic	Suprafața* (mp)	Observații / Referințe
A1	28264	Din acte: 566 Masurata: 569	Sector cadastral:20 Teren imprejmuit;

**Construcții**

Crt	Nr cadastral Nr. topografic	Adresa	Observații / Referințe
A1.1	28264-C1	Loc. Ploiestiori, Str Teleajenului, Nr. 131, Jud. Prahova	Nr. niveluri:2; S. construita la sol:136 mp; S. construita desfasurata:223 mp; Supr.constr.desf.P+M = 223 mp.
A1.2	28264-C2	Loc. Ploiestiori, Str Teleajenului, Nr. 131, Jud. Prahova	Nr. niveluri:1; S. construita la sol:40 mp; S. construita desfasurata:40 mp; Anexa gospodareasca

**B. Partea II. Proprietari și acte**

Inscrieri privitoare la dreptul de proprietate și alte drepturi reale		Referințe
<b>90114 / 27/08/2019</b>		
Act Notarial nr. 1716, din 26/08/2019 emis de NP Ionescu Diana Cristina;		
B3	Intabulare, drept de PROPRIETATEcumparare ca bun comun, dobandit prin Conventie, cota actuala 1/1, cota initiala 1/1 1) SERSEA VALERIU-IONUT 2) SERSEA GEORGIANA-DANIELA	A1
B4	Intabulare, drept de PROPRIETATEcumparare ca bun comun, dobandit prin Conventie, cota actuala 1/1, cota initiala 1/1 1) SERSEA VALERIU-IONUT 2) SERSEA GEORGIANA-DANIELA	A1.1, A1.2

**C. Partea III. SARCINI**

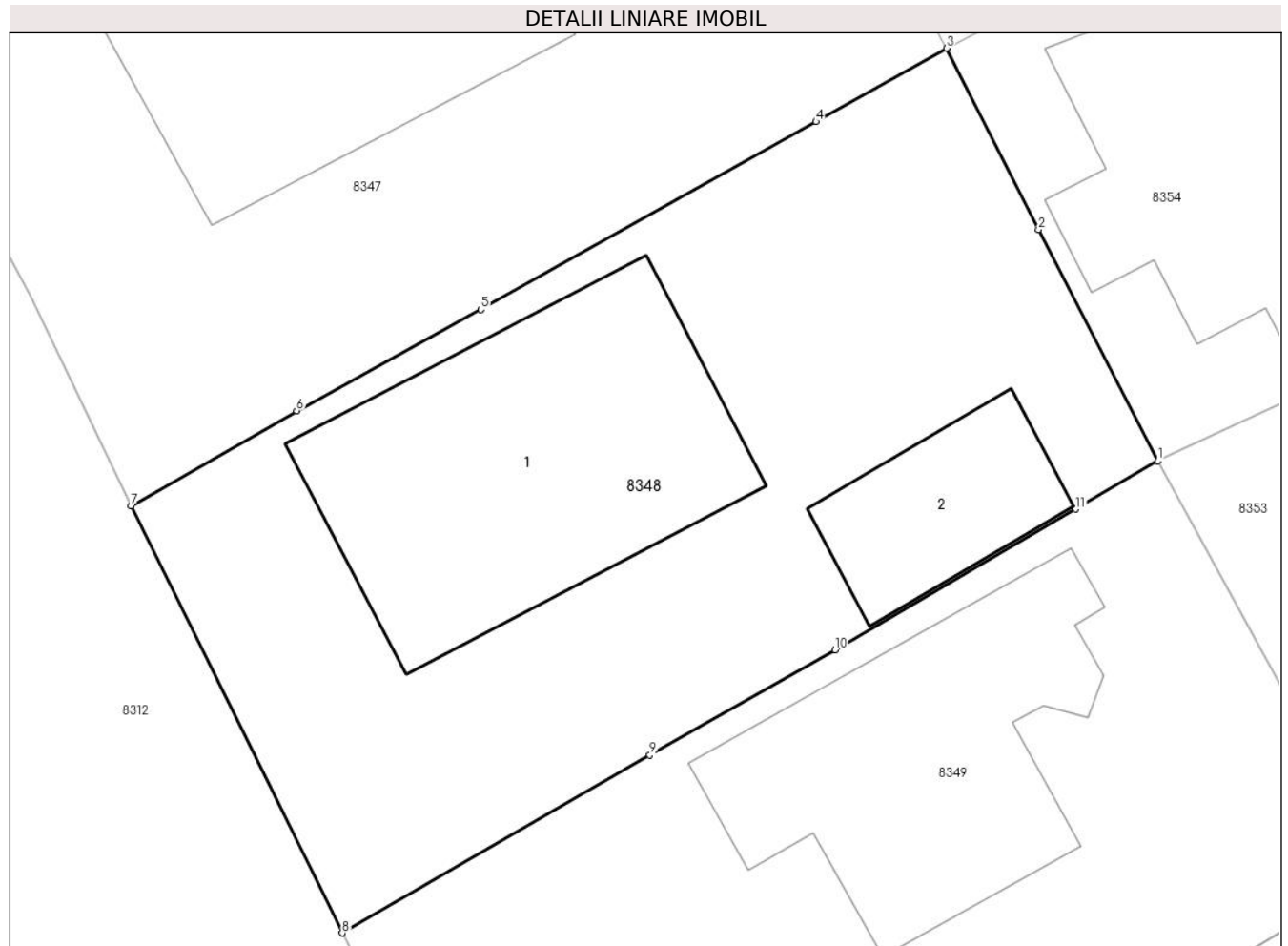
Inscrieri privind dezmembramintele dreptului de proprietate, drepturi reale de garanție și sarcini		Referințe
<b>90114 / 27/08/2019</b>		
Act Notarial nr. 1716, din 26/08/2019 emis de NP Ionescu Diana Cristina;		
C1	Intabulare, drept de IPOTECA LEGALA, Valoare:0 reprezentand contravaloarea intretinerii 1) PAUN CRISTIAN 2) PAUN GEORGETA	A1, A1.1, A1.2

## Anexa Nr. 1 La Partea I

## Teren

Nr cadastral	Suprafața (mp)*	Observații / Referințe
28264	Din acte: 566 Masurata: 569	

\* Suprafața este determinată în planul de proiecție Stereo 70.



## Date referitoare la teren

Crt	Categorie folosință	Intra vilan	Suprafața (mp)	Tarla	Parcelă	Nr. topo	Observații / Referințe
8348	curti constructii	DA	569	T12	607	-	

## Date referitoare la construcții

Crt	Număr	Destinație construcție	Supraf. (mp)	Situație juridică	Observații / Referințe
A1.1	28264-C1	construcții de locuințe	136	Cu acte	Nr. niveluri:2; S. construita la sol:136 mp; S. construita desfasurata:223 mp; Supr.constr. desf.P+M = 223 mp.
A1.2	28264-C2	construcții anexa	40	Cu acte	Nr. niveluri:1; S. construita la sol:40 mp; S. construita desfasurata:40 mp; Anexa gospodareasca

## Lungime Segmente

1) Valorile lungimilor segmentelor sunt obținute din proiecție în plan.

Punct început	X / Y	Punct sfârșit	X / Y	Lungime segment (** (m)
1	580.945,663 386.725,018	2	580.941,384 386.733,306	9.327
2	580.941,384 386.733,306	3	580.938,079 386.739,821	7.305

Punct început	X / Y	Punct sfârșit	X / Y	Lungime segment (** (m)
3	580.938,079 386.739,821	4	580.933,393 386.737,186	5.376
4	580.933,393 386.737,186	5	580.921,365 386.730,445	13.788
5	580.921,365 386.730,445	6	580.914,753 386.726,811	7.545
6	580.914,753 386.726,811	7	580.908,819 386.723,403	6.843
7	580.908,819 386.723,403	8	580.916,391 386.708,069	17.102
8	580.916,391 386.708,069	9	580.927,43 386.714,449	12.75
9	580.927,43 386.714,449	10	580.934,082 386.718,231	7.652
10	580.934,082 386.718,231	11	580.942,727 386.723,283	10.013
11	580.942,727 386.723,283	1	580.945,663 386.725,018	3.41

\*\* Lungimile segmentelor sunt determinate în planul de proiecție Stereo 70 și sunt rotunjite la 1 milimetru.

\*\*\* Distanța dintre puncte este formată din segmente cumulate ce sunt mai mici decât valoarea 1 milimetru.





**DATE DESPRE IMOBILUL NR. 8349**

Oficiul de Cadastru și Publicitate Imobiliară PRAHOVA  
Biroul de Cadastru și Publicitate Imobiliară Ploiești

**A. Partea I. Descrierea imobilului**

TEREN Intravilan

Nr. CF vechi:1092  
Nr. cadastral vechi:1544

Adresa: Loc. Ploiestiori, Str Teleajenului, Nr. 133, Jud. Prahova, T 12 ; CC 610

Nr. Crt	Nr cadastral Nr. topografic	Suprafața* (mp)	Observații / Referințe
A1	25305	Din acte: 600 Masurata: 589	Sector cadastral:20 Teren imprejmuit;

**Construcții**

Crt	Nr cadastral Nr. topografic	Adresa	Observații / Referințe
A1.1	25305-C1	Loc. Ploiestiori, Str Teleajenului, Nr. 133, Jud. Prahova, T 12 ; CC 610	Nr. niveluri:2; S. construita la sol:110 mp; S. construita desfasurata:199 mp; LOCUINTA ( P+M ) ; SC DESF. = 199 MP ; SC PARTER = 110 MP ; SC MANSARDA = 89 MP .

**B. Partea II. Proprietari și acte**

Inscrieri privitoare la dreptul de proprietate și alte drepturi reale		Referințe
<b>926 / 19/01/2005</b>		
Contract De Vanzare-Cumparare nr. 4245, din 15/12/2004 emis de NP.MEIROSU CARMEN;		
B1	Intabulare, drept de PROPRIETATEcumparare ca bun comun, dobandit prin Conventie, cota actuala 1/1, cota initiala 1/1 1) <b>CONSTANTIN GEORGE VALERIU</b> 2) <b>CONSTANTIN FLORICA</b> <i>OBSERVATII: (provenita din conversia CF 1092)</i>	A1
<b>70327 / 06/08/2018</b>		
Act Administrativ nr. 10279, din 30/07/2018 emis de PRIMARIA BLEJOI (act administrativ nr 48 din 13.06.2005, emis de PRIMARIA BLEJOI;act administrativ nr 68063 din 30.07.2018, emis de OCPI PRAHOVA;act administrativ nr 12262 din 10.09.2018, emis de PRIMARIA BLEJOI;act administrativ nr 11403 din 25.09.2017, emis de PRIMARIA BLEJOI);		
B2	se repositioneaza imobilul conform documentatiei cadastrale anexate	A1
B3	se actualizeaza informatiile cadastrale conform documentatiei tehnice anexate in sensul ca se schimba categoria de folosinta a terenului din 'arabil' in 'curti constructii'	A1
B4	se actualizeaza informatiile cadastrale conform documentatiei tehnice anexate in sensul ca imobilul are alocat numarul postal 715F	A1
B5	Intabulare, drept de PROPRIETATE, dobandit prin Construire, cota actuala 1/1, cota initiala 1/1 1) <b>CONSTANTIN FLORICA</b> 2) <b>CONSTANTIN GEORGE-VALERIU</b>	A1.1

**C. Partea III. SARCINI .**

Inscrieri privind dezmembramintele dreptului de proprietate, drepturi reale de garanție și sarcini	Referințe
NU SUNT	

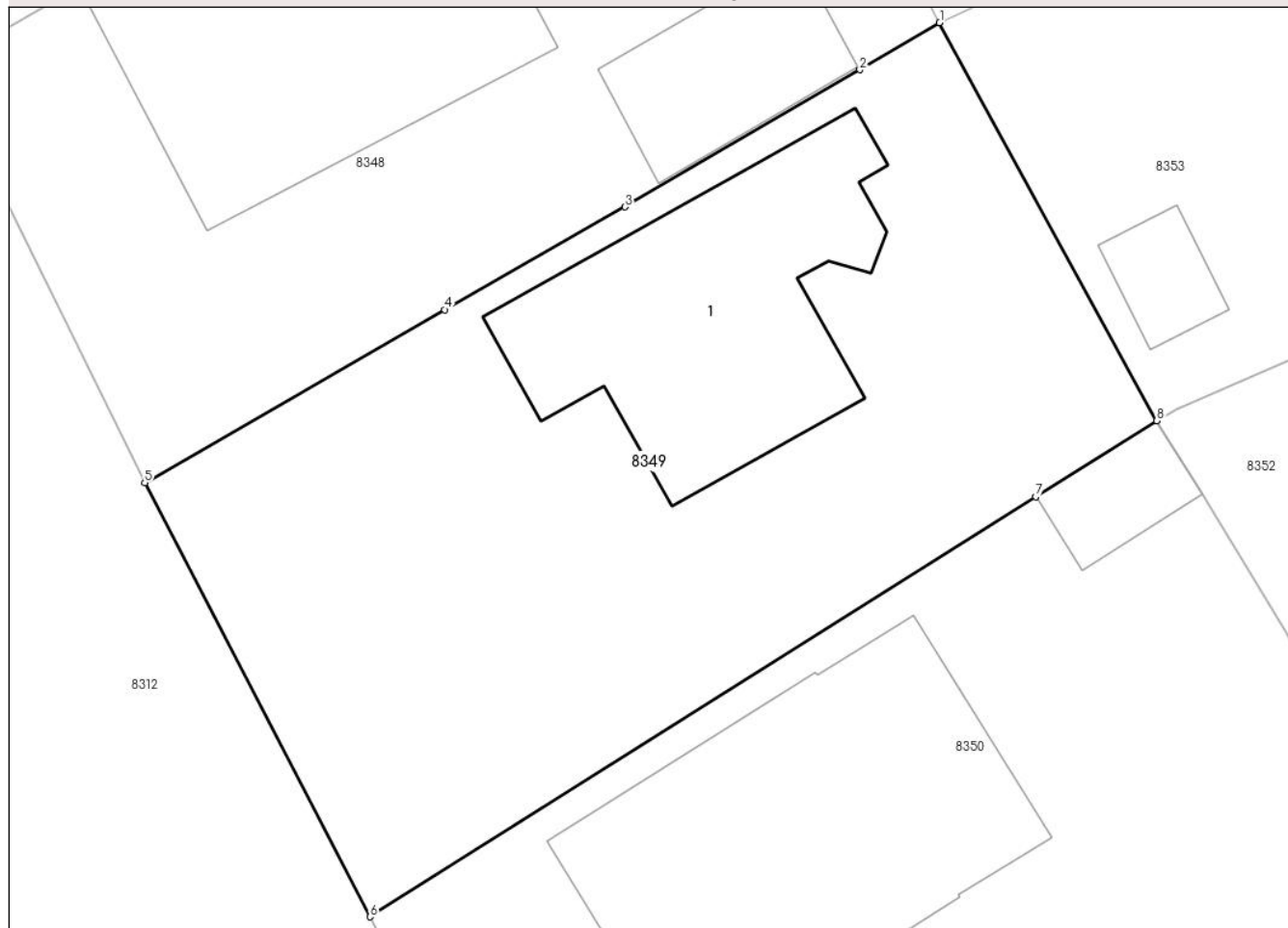
## Anexa Nr. 1 La Partea I

## Teren

Nr cadastral	Suprafața (mp)*	Observații / Referințe
25305	Din acte: 600 Masurata: 589	

\* Suprafața este determinată în planul de proiecție Stereo 70.

## DETALII LINIARE IMOBIL



## Date referitoare la teren

Crt	Categorie folosință	Intra vilan	Suprafața (mp)	Tarla	Parcelă	Nr. topo	Observații / Referințe
8349	curți constructii	DA	589	T12	610	-	

## Date referitoare la construcții

Crt	Număr	Destinație construcție	Supraf. (mp)	Situație juridică	Observații / Referințe
A1.1	25305-C1	construcții de locuințe	110	Cu acte	Nr. niveluri:2; S. construita la sol:110 mp; S. construita desfasurata:199 mp; LOCUINTA ( P+M ) ; SC DESF. = 199 MP ; SC PARTER = 110 MP ; SC MANSARDA = 89 MP .

## Lungime Segmente

1) Valorile lungimilor segmentelor sunt obținute din proiecție în plan.

Punct început	X / Y	Punct sfârșit	X / Y	Lungime segment (** (m)
1	580.945,663 386.725,018	2	580.942,727 386.723,283	3.41
2	580.942,727 386.723,283	3	580.934,082 386.718,231	10.013

Punct început	X / Y	Punct sfârșit	X / Y	Lungime segment (** (m)
3	580.934,082 386.718,231	4	580.927,43 386.714,449	7.652
4	580.927,43 386.714,449	5	580.916,391 386.708,069	12.75
5	580.916,391 386.708,069	6	580.924,69 386.692,076	18.018
6	580.924,69 386.692,076	7	580.949,204 386.707,554	28.991
7	580.949,204 386.707,554	8	580.953,667 386.710,356	5.27
8	580.953,667 386.710,356	1	580.945,663 386.725,018	16.704

\*\* Lungimile segmentelor sunt determinate în planul de proiecție Stereo 70 și sunt rotunjite la 1 milimetru.

\*\*\* Distanța dintre puncte este formată din segmente cumulate ce sunt mai mici decât valoarea 1 milimetru.



**DATE DESPRE IMOBILUL NR. 8350**

Oficiul de Cadastru și Publicitate Imobiliară PRAHOVA  
Biroul de Cadastru și Publicitate Imobiliară Ploiești

**A. Partea I. Descrierea imobilului**

TEREN Intravilan

Nr. CF vechi:1054(e:1054)

Nr. cadastral vechi:1515

Adresa: Loc. Ploiestiori, Str Teleajenului, Nr. 135, Jud. Prahova

Nr. Crt	Nr cadastral Nr. topografic	Suprafața* (mp)	Observații / Referințe
A1	24168	Din acte: 730 Masurata: 721	Sector cadastral:20 Teren imprejmuit;

**Construcții**

Crt	Nr cadastral Nr. topografic	Adresa	Observații / Referințe
A1.1	24168-C1	Loc. Ploiestiori, Str Teleajenului, Nr. 135, Jud. Prahova	Nr. niveluri:3; S. construita la sol:155 mp; S. construita desfasurata:303 mp;
A1.2	24168-C2	Loc. Ploiestiori, Str Teleajenului, Nr. 135, Jud. Prahova	Nr. niveluri:1; S. construita la sol:34 mp; S. construita desfasurata:34 mp;

**B. Partea II. Proprietari și acte**

Inscrieri privitoare la dreptul de proprietate și alte drepturi reale		Referințe
<b>21482 / 06/12/2004</b>		
Act Notarial nr. 6325, din 07/04/1994 emis de NOTARIATU LDE STAT JUDETEAN PRAHOVA (autorizatie construire nr.32/27.05.1994 emis de PRIMARIA BLEJOI);		
B1	Intabulare, drept de PROPRIETATE, dobandit prin Conventie, cota actuala 1/1, cota initiala 1/1 1) MICU PETRE 2) MICU VIOLETA IULIANA	A1, A1.1
/		
Act Administrativ nr. 129, din 28/11/2005 emis de PRIMARIA COMUNEI BLEJOI;		
B2	Intabulare, drept de PROPRIETATE, dobandit prin Conventie, cota actuala 1/1, cota initiala 1/1 1) MICU PETRE 2) MICU VIOLETA IULIANA	A1.2

**C. Partea III. SARCINI .**

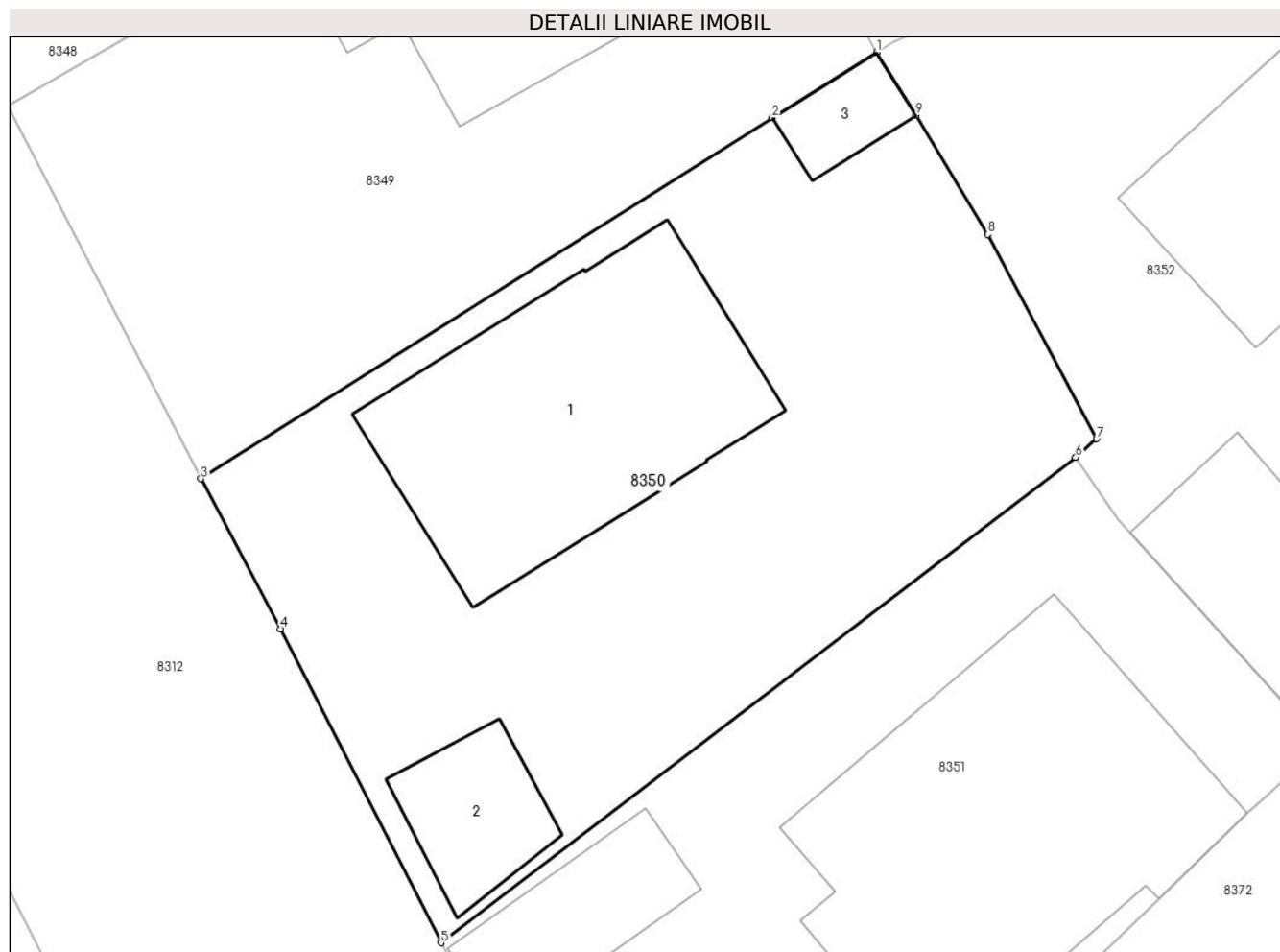
Inscrieri privind dezmembramintele dreptului de proprietate, drepturi reale de garanție și sarcini	Referințe
NU SUNT	

## Anexa Nr. 1 La Partea I

## Teren

Nr cadastral	Suprafața (mp)*	Observații / Referințe
24168	Din acte: 730 Masurata: 721	

\* Suprafața este determinată în planul de proiecție Stereo 70.



## Date referitoare la teren

Crt	Categorie folosință	Intra vilan	Suprafața (mp)	Tarla	Parcelă	Nr. topo	Observații / Referințe
8350	curți constructii	DA	721	T12	611	-	

## Date referitoare la construcții

Crt	Număr	Destinație construcție	Supraf. (mp)	Situație juridică	Observații / Referințe
A1.1	24168-C1	construcții de locuințe	155	Cu acte	Nr. niveluri:3; S. construita la sol:155 mp; S. construita desfasurata:303 mp;
A1.2	24168-C2	construcții administrative și social culturale	34	Cu acte	Nr. niveluri:1; S. construita la sol:34 mp; S. construita desfasurata:34 mp;
A1.3	24168-C3	construcții anexa	17	Fara acte	Nr. niveluri:1; S. construita la sol:17 mp; S. construita desfasurata:17 mp;

## Lungime Segmente

1) Valorile lungimilor segmentelor sunt obținute din proiecție în plan.

Punct început	X / Y	Punct sfârșit	X / Y	Lungime segment (** (m)
1	580.953,667 386.710,356	2	580.949,204 386.707,554	5.27

Punct început	X / Y	Punct sfârșit	X / Y	Lungime segment (** (m)
2	580.949,204 386.707,554	3	580.924,69 386.692,076	28.991
3	580.924,69 386.692,076	4	580.928,107 386.685,642	7.285
4	580.928,107 386.685,642	5	580.935,002 386.672,178	15.127
5	580.935,002 386.672,178	6	580.962,204 386.692,983	34.246
6	580.962,204 386.692,983	7	580.963,102 386.693,788	1.206
7	580.963,102 386.693,788	8	580.958,442 386.702,548	9.922
8	580.958,442 386.702,548	9	580.955,363 386.707,654	5.963
9	580.955,363 386.707,654	1	580.953,667 386.710,356	3.19

\*\* Lungimile segmentelor sunt determinate în planul de proiecție Stereo 70 și sunt rotunjite la 1 milimetru.

\*\*\* Distanța dintre puncte este formată din segmente cumulate ce sunt mai mici decât valoarea 1 milimetru.





**DATE DESPRE IMOBILUL NR. 8351**

Oficiul de Cadastru și Publicitate Imobiliară PRAHOVA  
Biroul de Cadastru și Publicitate Imobiliară Ploiești

**A. Partea I. Descrierea imobilului**

TEREN Intravilan

Adresa: Loc. Ploiestiori, Str Teleajenului, Nr. 137, Jud. Prahova

Nr. Crt	Nr cadastral Nr. topografic	Suprafața* (mp)	Observații / Referințe
A1	30409	Din acte: 620 Masurata: 661	Sector cadastral:20 Teren imprejmuit;

**Construcții**

Crt	Nr cadastral Nr. topografic	Adresa	Observații / Referințe
A1.1	30409-C1	Loc. Ploiestiori, Str Teleajenului, Nr. 137, Jud. Prahova	Nr. niveluri:1; S. construita la sol:207 mp; S. construita desfasurata:207 mp;
A1.2	30409-C2	Loc. Ploiestiori, Str Teleajenului, Nr. 137, Jud. Prahova	Nr. niveluri:1; S. construita la sol:44 mp; S. construita desfasurata:44 mp;

**B. Partea II. Proprietari și acte**

Inscrieri privitoare la dreptul de proprietate și alte drepturi reale		Referințe
<b>179953 / 20/12/2021</b>		
Act Notarial nr. 4549, din 20/12/2021 emis de NP Dragan Nicoleta;		
B3	Intabulare, drept de PROPRIETATE donatie, dobandit prin Conventie, cota actuala 1/1, cota initiala 1/1 1) IACOB MONA	A1
B4	Intabulare, drept de PROPRIETATE donatie, dobandit prin Conventie, cota actuala 1/1, cota initiala 1/1 1) IACOB MONA	A1.1, A1.2

**C. Partea III. SARCINI .**

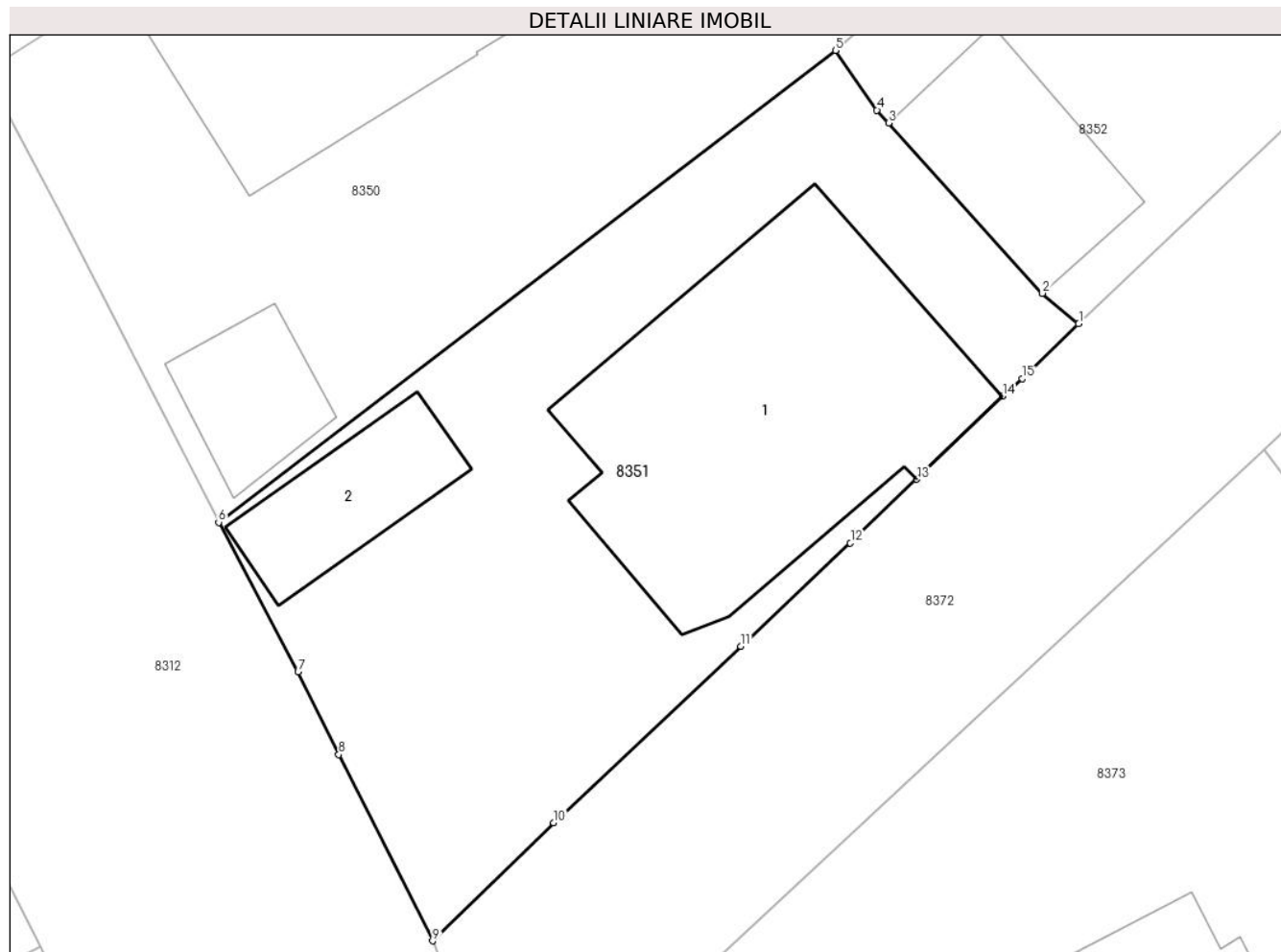
Inscrieri privind dezmembramintele dreptului de proprietate, drepturi reale de garanție și sarcini	Referințe
NU SUNT	

## Anexa Nr. 1 La Partea I

## Teren

Nr cadastral	Suprafața (mp)*	Observații / Referințe
30409	Din acte: 620 Masurata: 661	

\* Suprafața este determinată în planul de proiecție Stereo 70.



## Date referitoare la teren

Crt	Categorie folosință	Intra vilan	Suprafața (mp)	Tarla	Parcelă	Nr. topo	Observații / Referințe
8351	curți constructii	DA	661	T12	612	-	

## Date referitoare la construcții

Crt	Număr	Destinație construcție	Supraf. (mp)	Situație juridică	Observații / Referințe
A1.1	30409-C1	construcții industriale și edilitare	207	Cu acte	Nr. niveluri:1; S. construita la sol:207 mp; S. construita desfasurata:207 mp;
A1.2	30409-C2	construcții administrative și social culturale	44	Cu acte	Nr. niveluri:1; S. construita la sol:44 mp; S. construita desfasurata:44 mp;

## Lungime Segmente

1) Valorile lungimilor segmentelor sunt obținute din proiecție în plan.

Punct început	X / Y	Punct sfârșit	X / Y	Lungime segment (** (m)
1	580.972,932 386.680,929	2	580.971,334 386.682,274	2.089

Punct început	X / Y	Punct sfârșit	X / Y	Lungime segment (** (m)
2	580.971,334 386.682,274	3	580.964,544 386.689,782	10.123
3	580.964,544 386.689,782	4	580.964,032 386.690,349	0.764
4	580.964,032 386.690,349	5	580.962,204 386.692,983	3.206
5	580.962,204 386.692,983	6	580.935,002 386.672,178	34.246
6	580.935,002 386.672,178	7	580.938,503 386.665,585	7.465
7	580.938,503 386.665,585	8	580.940,296 386.661,931	4.07
8	580.940,296 386.661,931	9	580.944,439 386.653,72	9.197
9	580.944,439 386.653,72	10	580.949,779 386.658,931	7.461
10	580.949,779 386.658,931	11	580.958,041 386.666,7	11.341
11	580.958,041 386.666,7	12	580.962,862 386.671,263	6.638
12	580.962,862 386.671,263	13	580.965,79 386.674,074	4.059
13	580.965,79 386.674,074	14	580.969,574 386.677,748	5.274
14	580.969,574 386.677,748	15	580.970,432 386.678,507	1.146
15	580.970,432 386.678,507	1	580.972,932 386.680,929	3.481

\*\* Lungimile segmentelor sunt determinate în planul de proiecție Stereo 70 și sunt rotunjite la 1 milimetru.

\*\*\* Distanța dintre puncte este formată din segmente cumulate ce sunt mai mici decât valoarea 1 milimetru.





## DATE DESPRE IMOBILUL NR. 8352

Oficiul de Cadastru și Publicitate Imobiliară PRAHOVA  
Biroul de Cadastru și Publicitate Imobiliară Ploiești

## A. Partea I. Descrierea imobilului

TEREN Intravilan

Nr. CF vechi:5786

Nr. cadastral vechi:11335

Adresa: Loc. Ploiestiori, Str Moldova, Nr. 1, Jud. Prahova, T 12 ; CC 613

Nr. Crt	Nr cadastral Nr. topografic	Suprafața* (mp)	Observații / Referințe
A1	21950	Din acte: 854 Masurata: 990	Sector cadastral:20 Teren imprejmuit;

## Construcții

Crt	Nr cadastral Nr. topografic	Adresa	Observații / Referințe
A1.1	21950-C1	Loc. Ploiestiori, Str Moldova, Nr. 1, Jud. Prahova, T 12 ; CC 613	Nr. niveluri:2; S. construita la sol:286 mp; S. construita desfasurata:509 mp;
A1.2	21950-C2	Loc. Ploiestiori, Str Moldova, Nr. 1, Jud. Prahova, T 12 ; CC 613	Nr. niveluri:1; S. construita la sol:63 mp; S. construita desfasurata:64 mp;

## B. Partea II. Proprietari și acte

Inscrieri privitoare la dreptul de proprietate și alte drepturi reale	Referințe
<b>13419 / 28/02/2008</b>	
Act Administrativ nr. 13419, din 28/02/2008 emis de OCPI Prahova;	
B3	Se indreapta eroarea materiala strecurata in cuprinsul Incheierii Nr. 13419/28.02.2008, in sensul ca numele proprietarei este NEAGU GHEORGHITA
	A1
<b>99314 / 02/08/2021</b>	
Act Administrativ nr. 18906, din 22/09/2021 emis de COMUNA BLEJOI (act administrativ nr 1846 din 21.10.1996, emis de NP BOTEZATU ION; act notarial nr 1186 din 22.07.2021, emis de NP FRATIAN EUGEN-IULIU; act administrativ nr 14788 din 26.07.2021, emis de COMUNA BLEJOI; act administrativ nr 14723 din 22.07.2021, emis de PRIMARIA BLEJOI);	
B4	se actualizeaza informatiile cadastrale in sensul modificarii limitelor de proprietate si a suprafetei imobilului conform documentatiei tehnice avizate
	A1
B5	se noteaza actualizarea informatiilor cadastrale conform documentatiei anexate in sensul ca adresa actuala a imobilului este 'com. Blejoi, sat Ploiestiori, Str Moldova, Nr. 1, Jud. Prahova, T 12 ; CC 613'
	A1
B6	se noteaza actualizarea informatiilor cadastrale in sensul schimbarii categoriei de folosinta din 'arabil' in 'curti constructii'
	A1
<b>179969 / 20/12/2021</b>	
Act Notarial nr. 4545, din 20/12/2021 emis de NP Dragan Nicoleta;	
B8	Intabulare, drept de PROPRIETATE donatie, dobandit prin Conventie, cota actuala 1/1, cota initiala 1/1
	1) IACOB MONA
	A1
B9	Intabulare, drept de PROPRIETATE donatie, dobandit prin Conventie, cota actuala 1/1, cota initiala 1/1
	1) IACOB MONA
	A1.1, A1.2

## C. Partea III. SARCINI

Inscrieri privind dezmembramintele dreptului de proprietate, drepturi reale de garanție și sarcini	Referințe
<b>179969 / 20/12/2021</b>	
Act Notarial nr. 4545, din 20/12/2021 emis de NP Dragan Nicoleta;	
C1	Intabulare, drept de IPOTECA LEGALA, Valoare:0 reprezentand contravaloarea intretinerii
	1) NEAGU ILIE
	2) NEAGU GHEORGHITA
	A1, A1.1, A1.2
C2	Intabulare, drept de HABITATIE viagera
	1) NEAGU ILIE
	2) NEAGU GHEORGHITA
	A1.1

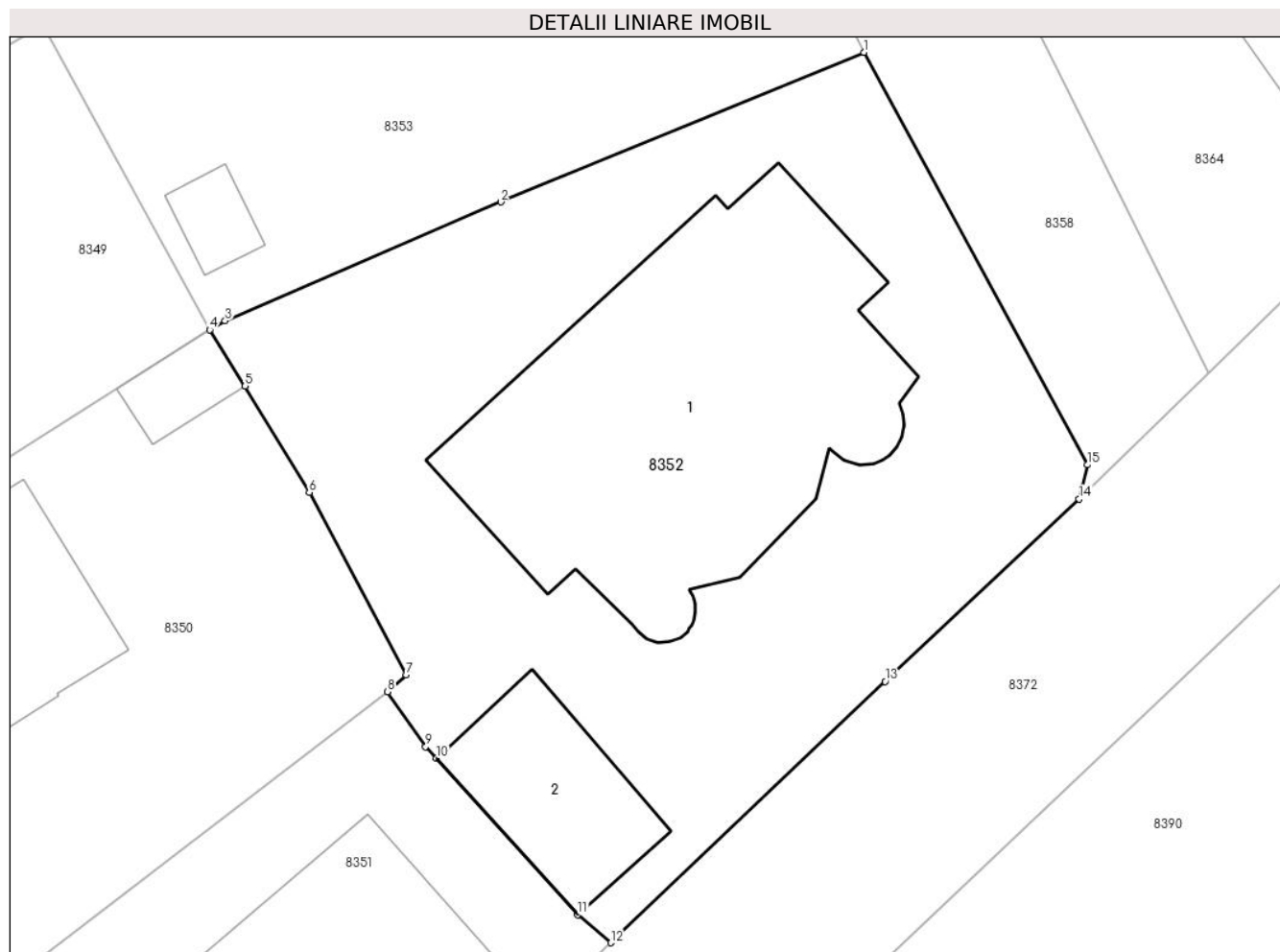
Inscrieri privind dezmembramintele dreptului de proprietate, drepturi reale de garanție și sarcini	Referințe
--	-----------

## Anexa Nr. 1 La Partea I

## Teren

Nr cadastral	Suprafața (mp)*	Observații / Referințe
21950	Din acte: 854 Masurata: 990	

\* Suprafața este determinată în planul de proiecție Stereo 70.



## Date referitoare la teren

Crt	Categorie folosință	Intra vilan	Suprafața (mp)	Tarla	Parcelă	Nr. topo	Observații / Referințe
8352	curți constructii	DA	990	T12	613	-	

## Date referitoare la construcții

Crt	Număr	Destinație construcție	Supraf. (mp)	Situație juridică	Observații / Referințe
A1.1	21950-C1	construcții de locuințe	286	Cu acte	Nr. niveluri:2; S. construita la sol:286 mp; S. construita desfasurata:509 mp;
A1.2	21950-C2	construcții anexa	63	Cu acte	Nr. niveluri:1; S. construita la sol:63 mp; S. construita desfasurata:64 mp;

## Lungime Segmente

1) Valorile lungimilor segmentelor sunt obținute din proiecție în plan.

Punct început	X / Y	Punct sfârșit	X / Y	Lungime segment (** (m)
1	580.985,08 386.723,68	2	580.967,64 386.716,498	18.861
2	580.967,64 386.716,498	3	580.954,4 386.710,79	14.418

Punct început	X / Y	Punct sfârșit	X / Y	Lungime segment (** (m)
3	580.954,4 386.710,79	4	580.953,667 386.710,356	0.852
4	580.953,667 386.710,356	5	580.955,363 386.707,654	3.19
5	580.955,363 386.707,654	6	580.958,442 386.702,548	5.963
6	580.958,442 386.702,548	7	580.963,102 386.693,788	9.922
7	580.963,102 386.693,788	8	580.962,204 386.692,983	1.206
8	580.962,204 386.692,983	9	580.964,032 386.690,349	3.206
9	580.964,032 386.690,349	10	580.964,544 386.689,782	0.764
10	580.964,544 386.689,782	11	580.971,334 386.682,274	10.123
11	580.971,334 386.682,274	12	580.972,932 386.680,929	2.089
12	580.972,932 386.680,929	13	580.986,098 386.693,472	18.184
13	580.986,098 386.693,472	14	580.995,411 386.702,231	12.785
14	580.995,411 386.702,231	15	580.995,815 386.703,88	1.698
15	580.995,815 386.703,88	1	580.985,08 386.723,68	22.523

\*\* Lungimile segmentelor sunt determinate în planul de proiecție Stereo 70 și sunt rotunjite la 1 milimetru.

\*\*\* Distanța dintre puncte este formată din segmente cumulate ce sunt mai mici decât valoarea 1 milimetru.



**DATE DESPRE IMOBILUL NR. 8353**

Oficiul de Cadastru și Publicitate Imobiliară PRAHOVA  
Biroul de Cadastru și Publicitate Imobiliară Ploiești

**A. Partea I. Descrierea imobilului**

TEREN Intravilan

Adresa: Loc. Ploiestiori, Al Basarabia, Nr. 1, Jud. Prahova

Nr. Crt	Nr cadastral Nr. topografic	Suprafața* (mp)	Observații / Referințe
A1		Din acte: 621 Masurata: 593	Sector cadastral:20 Teren imprejmuit;

**Construcții**

Crt	Nr cadastral Nr. topografic	Adresa	Observații / Referințe
A1.1		Loc. Ploiestiori, Al Basarabia, Nr. 1, Jud. Prahova	Nr. niveluri:2; S. construita la sol:115 mp; S. construita desfasurata:178 mp;

**B. Partea II. Proprietari și acte**

Inscrieri privitoare la dreptul de proprietate și alte drepturi reale		Referințe
/		
Act Notarial nr. 46, din 05/05/2012 emis de NP IONESCU DIANA-CRISTINA;		
B1	Intabulare, drept de PROPRIETATE, dobandit prin Succesiune, cota actuala 2/8, cota initiala 2/8 1) PIRVU LICSANDRINA	A1
B2	Intabulare, drept de PROPRIETATE, dobandit prin Succesiune, cota actuala 3/8, cota initiala 3/8 1) PIRVU AUREL	A1
B3	Intabulare, drept de PROPRIETATE, dobandit prin Succesiune, cota actuala 3/8, cota initiala 3/8 1) PIRVU ILIE	A1
Act Administrativ nr. 3671, din 26/02/2024 emis de PRIMARIA COMUNEI BLEJOI;		
B4	Intabulare, drept de PROPRIETATE, dobandit prin Construire, cota actuala 8/16, cota initiala 8/16 1) PIRVU LICSANDRINA	A1.1
Act Notarial nr. 46, din 05/05/2012 emis de NP IONESCU DIANA-CRISTINA;		
B5	Intabulare, drept de PROPRIETATE, dobandit prin Succesiune, cota actuala 2/16, cota initiala 2/16 1) PIRVU LICSANDRINA	A1.1
B6	Intabulare, drept de PROPRIETATE, dobandit prin Succesiune, cota actuala 3/16, cota initiala 3/16 1) PIRVU AUREL	A1.1
B7	Intabulare, drept de PROPRIETATE, dobandit prin Succesiune, cota actuala 3/16, cota initiala 3/16 1) PIRVU ILIE	A1.1

**C. Partea III. SARCINI .**

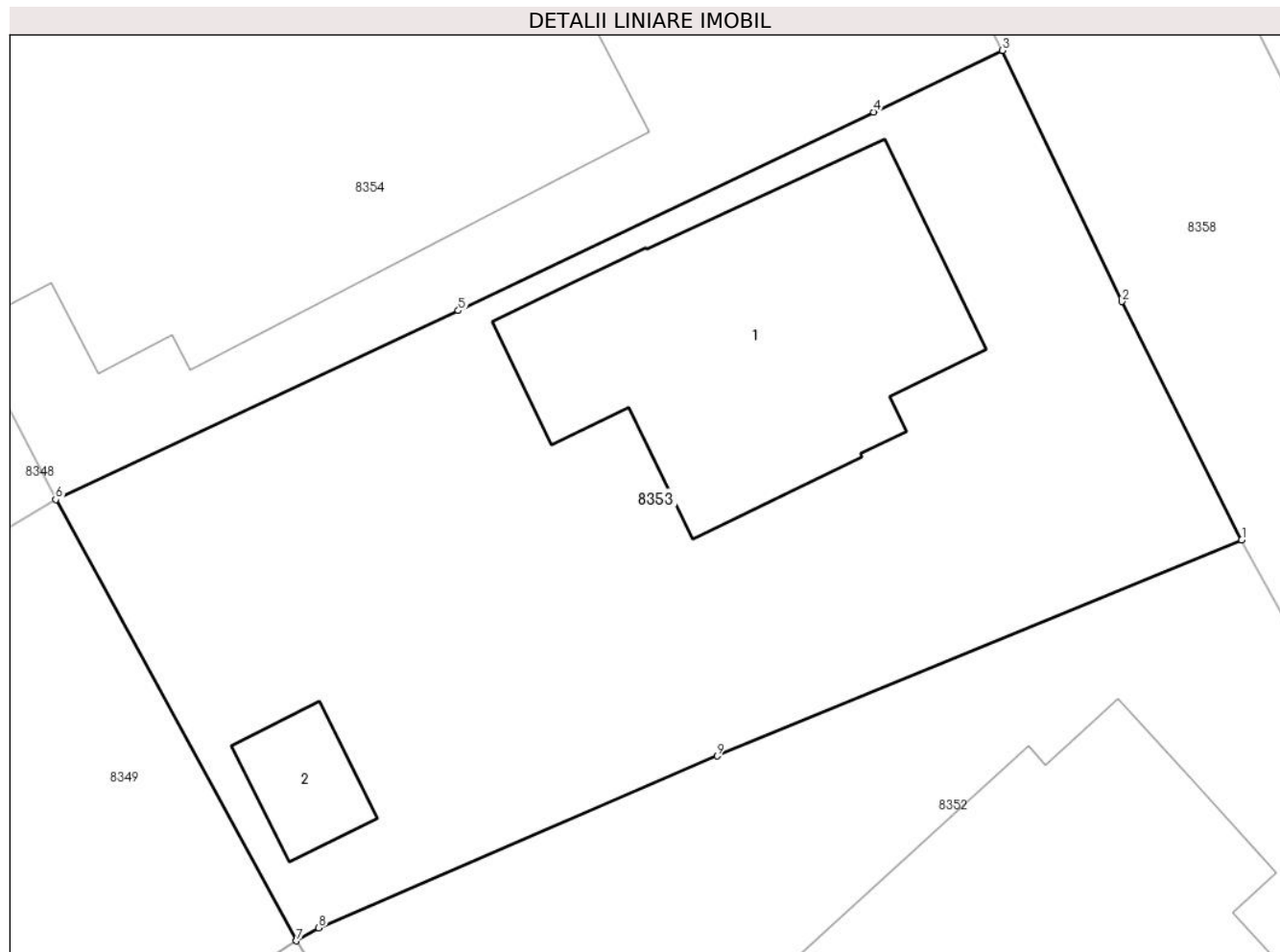
Inscrieri privind dezmembramintele dreptului de proprietate, drepturi reale de garanție și sarcini	Referințe
NU SUNT	

## Anexa Nr. 1 La Partea I

## Teren

Nr cadastral	Suprafața (mp)*	Observații / Referințe
	Din acte: 621 Masurata: 593	

\* Suprafața este determinată în planul de proiecție Stereo 70.



## Date referitoare la teren

Crt	Categorie folosință	Intra vilan	Suprafața (mp)	Tarla	Parcelă	Nr. topo	Observații / Referințe
8353	curți constructii	DA	593	T12	609	-	

## Date referitoare la construcții

Crt	Număr	Destinație construcție	Supraf. (mp)	Situație juridică	Observații / Referințe
A1.1		construcții de locuințe	115	Cu acte	Nr. niveluri:2; S. construita la sol:115 mp; S. construita desfasurata:178 mp;
A1.2		construcții anexa	14	Fara acte	Nr. niveluri:1; S. construita la sol:14 mp; S. construita desfasurata:14 mp;

## Lungime Segmente

1) Valorile lungimilor segmentelor sunt obținute din proiecție în plan.

Punct început	X / Y	Punct sfârșit	X / Y	Lungime segment (** (m)
1	580.985,08 386.723,68	2	580.981,101 386.731,6	8.863
2	580.981,101 386.731,6	3	580.977,125 386.739,943	9.242

Punct început	X / Y	Punct sfârșit	X / Y	Lungime segment (** (m)
3	580.977,125 386.739,943	4	580.972,852 386.737,893	4.739
4	580.972,852 386.737,893	5	580.959,044 386.731,296	15.303
5	580.959,044 386.731,296	6	580.945,663 386.725,018	14.781
6	580.945,663 386.725,018	7	580.953,667 386.710,356	16.704
7	580.953,667 386.710,356	8	580.954,4 386.710,79	0.852
8	580.954,4 386.710,79	9	580.967,64 386.716,498	14.418
9	580.967,64 386.716,498	1	580.985,08 386.723,68	18.861

\*\* Lungimile segmentelor sunt determinate în planul de proiecție Stereo 70 și sunt rotunjite la 1 milimetru.

\*\*\* Distanța dintre puncte este formată din segmente cumulate ce sunt mai mici decât valoarea 1 milimetru.



**DATE DESPRE IMOBILUL NR. 8354**

Oficiul de Cadastru și Publicitate Imobiliară PRAHOVA  
Biroul de Cadastru și Publicitate Imobiliară Ploiești

**A. Partea I. Descrierea imobilului**

TEREN Intravilan

Nr. CF vechi:550  
Nr. cadastral vechi:872

Adresa: Loc. Ploiestiori, Al Basarabia, Nr. 3, Jud. Prahova

Nr. Crt	Nr cadastral Nr. topografic	Suprafața* (mp)	Observații / Referințe
A1	24941	Din acte: 621 Masurata: 606	Sector cadastral:20 Teren imprejmuit;

**Construcții**

Crt	Nr cadastral Nr. topografic	Adresa	Observații / Referințe
A1.1	24941-C1	Loc. Ploiestiori, Al Basarabia, Nr. 3, Jud. Prahova	Nr. niveluri:4; S. construita la sol:261 mp; S. construita desfasurata:721 mp;

**B. Partea II. Proprietari și acte**

Inscrieri privitoare la dreptul de proprietate și alte drepturi reale		Referințe
<b>13337 / 04/08/2004</b>		
Act Notarial nr. 1912, din 05/07/2004 emis de NP MOANTA GEORGETA;		
B1	Intabulare, drept de PROPRIETATEcumparare, dobandit prin Conventie, cota actuala 1/1, cota initiala 1/1 1) <b>NEGROIU MIRCEA IOAN</b> 2) <b>NEGROIU CONSTANTA</b> <i>OBSERVATII: (provenita din conversia CF 550)</i>	A1
/		
Act Administrativ nr. 20, din 25/03/2013 emis de PRIMARIA COMUNEI BLEJOI (PV NR. 6825/15.04.2016 EMIS DE PRIMARIA COMUNEI BLEJOI);		
B2	Intabulare, drept de PROPRIETATE, dobandit prin Construire, cota actuala 1/1, cota initiala 1/1 1) <b>NEGROIU MIRCEA IOAN</b> 2) <b>NEGROIU CONSTANTA</b>	A1.1

**C. Partea III. SARCINI .**

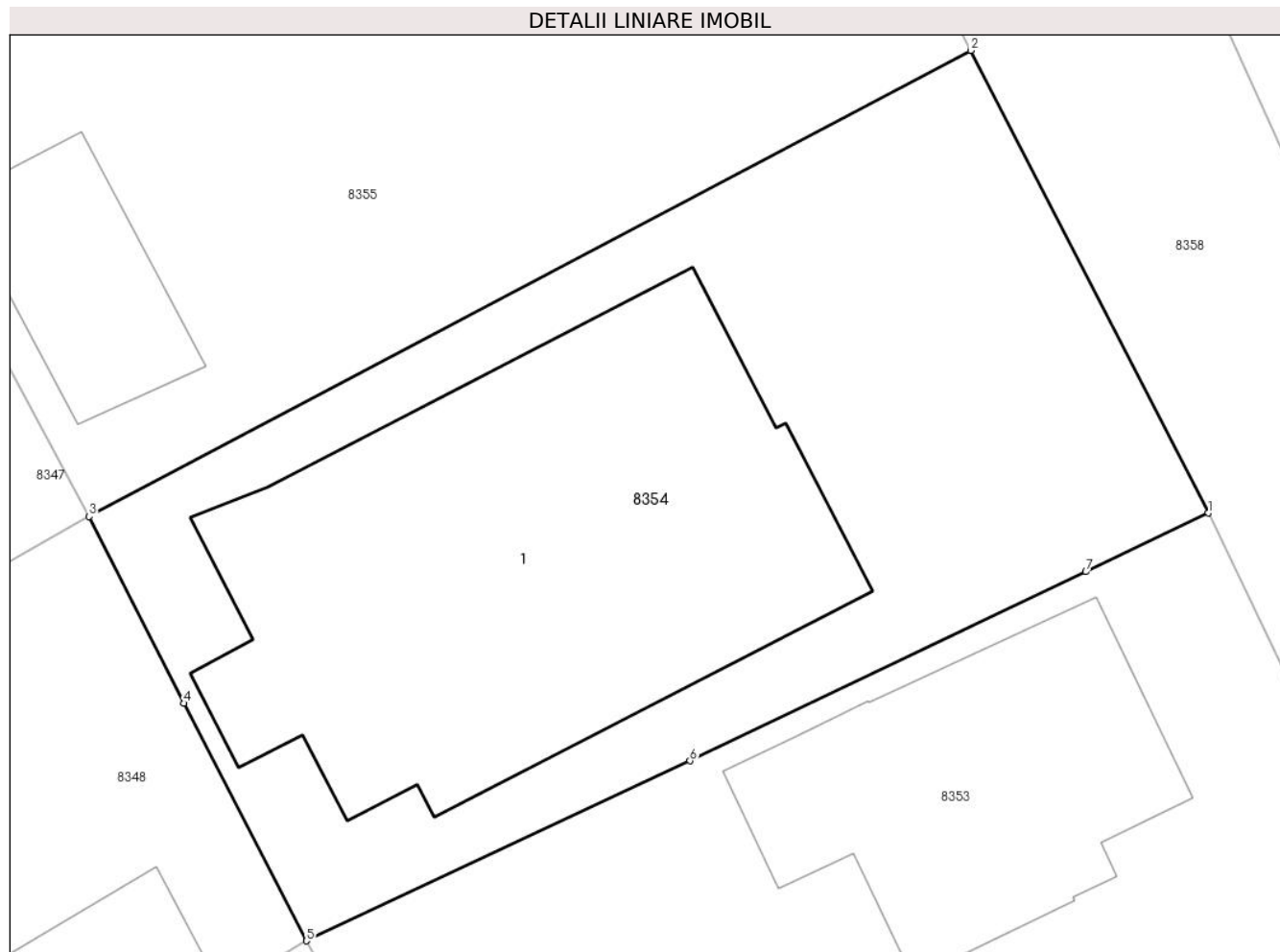
Inscrieri privind dezmembramintele dreptului de proprietate, drepturi reale de garanție și sarcini	Referințe
NU SUNT	

## Anexa Nr. 1 La Partea I

## Teren

Nr cadastral	Suprafața (mp)*	Observații / Referințe
24941	Din acte: 621 Masurata: 606	

\* Suprafața este determinată în planul de proiecție Stereo 70.



## Date referitoare la teren

Crt	Categorie folosință	Intra vilan	Suprafața (mp)	Tarla	Parcelă	Nr. topo	Observații / Referințe
8354	curți constructii	DA	606	T12	608	-	

## Date referitoare la construcții

Crt	Număr	Destinație construcție	Supraf. (mp)	Situație juridică	Observații / Referințe
A1.1	24941-C1	construcții de locuințe	261	Cu acte	Nr. niveluri:4; S. construita la sol:261 mp; S. construita desfasurata:721 mp;

## Lungime Segmente

1) Valorile lungimilor segmentelor sunt obținute din proiecție în plan.

Punct început	X / Y	Punct sfârșit	X / Y	Lungime segment (** (m)
1	580.977,125 386.739,943	2	580.968,835 386.756,08	18.142
2	580.968,835 386.756,08	3	580.938,079 386.739,821	34.789
3	580.938,079 386.739,821	4	580.941,384 386.733,306	7.305

Punct început	X / Y	Punct sfârșit	X / Y	Lungime segment (** (m)
4	580.941,384 386.733,306	5	580.945,663 386.725,018	9.327
5	580.945,663 386.725,018	6	580.959,044 386.731,296	14.781
6	580.959,044 386.731,296	7	580.972,852 386.737,893	15.303
7	580.972,852 386.737,893	1	580.977,125 386.739,943	4.739

\*\* Lungimile segmentelor sunt determinate în planul de proiecție Stereo 70 și sunt rotunjite la 1 milimetru.

\*\*\* Distanța dintre puncte este formată din segmente cumulate ce sunt mai mici decât valoarea 1 milimetru.





**DATE DESPRE IMOBILUL NR. 8355**

Oficiul de Cadastru și Publicitate Imobiliară PRAHOVA  
Biroul de Cadastru și Publicitate Imobiliară Ploiești

**A. Partea I. Descrierea imobilului**

TEREN Intravilan

Nr. cadastral vechi:44

Adresa: Loc. Ploiestiori, Jud. Prahova

Nr. Crt	Nr cadastral Nr. topografic	Suprafața* (mp)	Observații / Referințe
A1	24836	623	Sector cadastral:20 Teren imprejmuit;

**B. Partea II. Proprietari și acte**

Inscrieri privitoare la dreptul de proprietate și alte drepturi reale	Referințe
<b>78166 / 18/11/2013</b>	
Act Notarial nr. 2753, din 15/11/2013 emis de NP MEIROSU CARMEN;	
B3	A1
Intabulare, drept de PROPRIETATE cumparare ca bun comun, dobandit prin Conventie, cota actuala 1/1, cota initiala 1/1	
1) NEGROIU MIRCEA IOAN	
2) NEGROIU CONSTANTA	

**C. Partea III. SARCINI .**

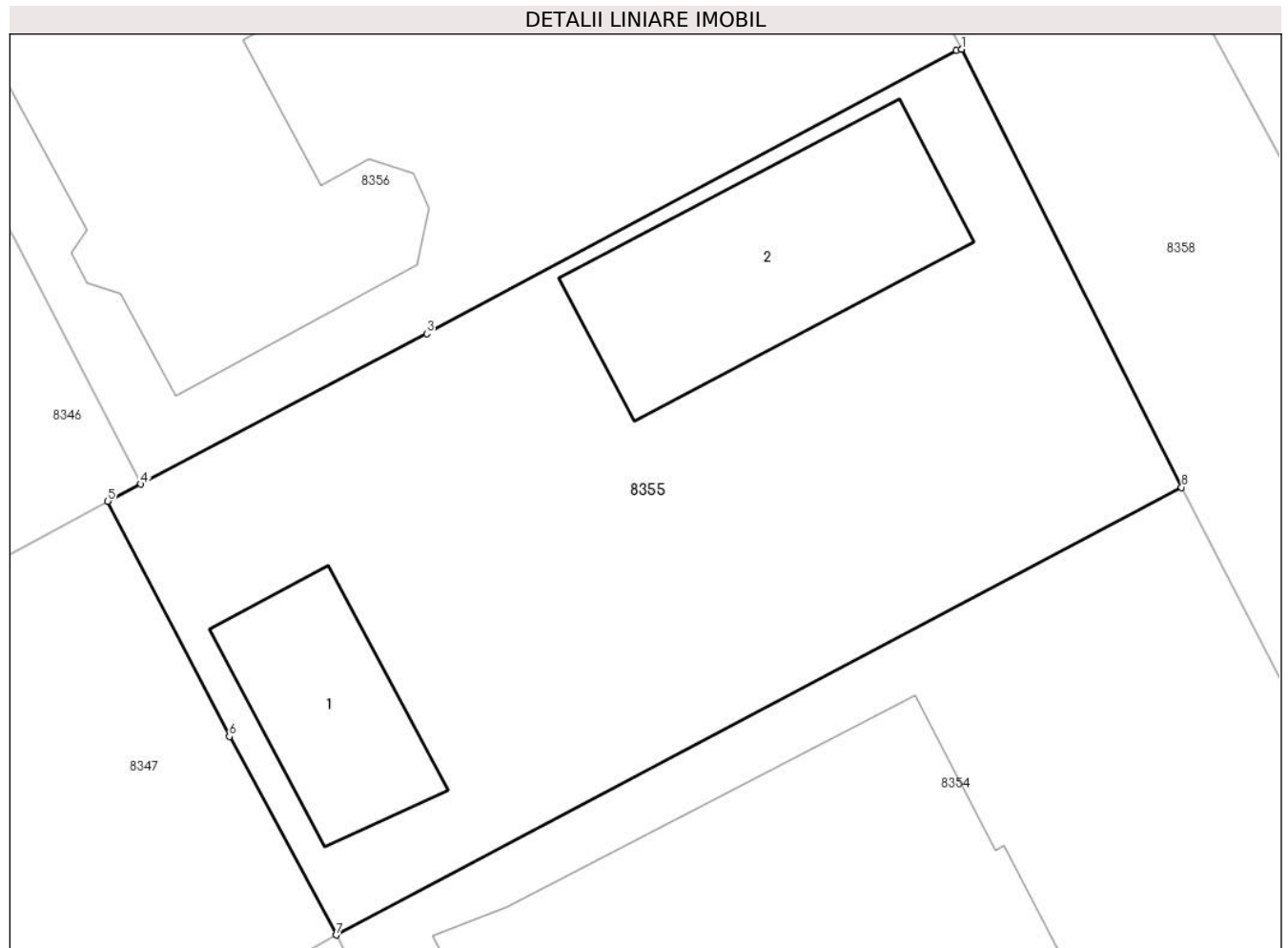
Inscrieri privind dezmembramintele dreptului de proprietate, drepturi reale de garanție și sarcini	Referințe
NU SUNT	

## Anexa Nr. 1 La Partea I

## Teren

Nr cadastral	Suprafața (mp)*	Observații / Referințe
24836	623	

\* Suprafața este determinată în planul de proiecție Stereo 70.



## Date referitoare la teren

Crt	Categorie folosință	Intra vilan	Suprafața (mp)	Tarla	Parcelă	Nr. topo	Observații / Referințe
83 55	curti construcții	DA	623	T12	606	-	

## Date referitoare la construcții

Crt	Număr	Destinație construcție	Supraf. (mp)	Situație juridică	Observații / Referințe
A1.1	24836-C1	construcții de locuințe	45	Fara acte	Nr. niveluri:1; S. construita la sol:45 mp; S. construita desfasurata:45 mp;
A1.2	24836-C2	construcții anexa	83	Fara acte	Nr. niveluri:1; S. construita la sol:83 mp; S. construita desfasurata:83 mp;

## Lungime Segmente

1) Valorile lungimilor segmentelor sunt obținute din proiecție în plan.

Punct început	X / Y	Punct sfârșit	X / Y	Lungime segment (** (m)
1	580.960,83 386.771,996	2	580.960,633 386.771,95	0.202
2	580.960,633 386.771,95	3	580.941,377 386.761,663	21.832
3	580.941,377 386.761,663	4	580.930,982 386.756,197	11.744

Punct început	X / Y	Punct sfârșit	X / Y	Lungime segment (** (m)
4	580.930,982 386.756,197	5	580.929,763 386.755,577	1.368
5	580.929,763 386.755,577	6	580.934,201 386.747,034	9.627
6	580.934,201 386.747,034	7	580.938,079 386.739,821	8.189
7	580.938,079 386.739,821	8	580.968,835 386.756,08	34.789
8	580.968,835 386.756,08	1	580.960,83 386.771,996	17.816

\*\* Lungimile segmentelor sunt determinate în planul de proiecție Stereo 70 și sunt rotunjite la 1 milimetru.

\*\*\* Distanța dintre puncte este formată din segmente cumulate ce sunt mai mici decât valoarea 1 milimetru.



**DATE DESPRE IMOBILUL NR. 8356**

Oficiul de Cadastru și Publicitate Imobiliară PRAHOVA  
Biroul de Cadastru și Publicitate Imobiliară Ploiești

**A. Partea I. Descrierea imobilului**

TEREN Intravilan

Nr. CF vechi:1743  
Nr. cadastral vechi:2134

Adresa: Loc. Ploiestiori, Al Basarabia, Nr. 5, Jud. Prahova

Nr. Crt	Nr cadastral Nr. topografic	Suprafața* (mp)	Observații / Referințe
A1	25117	Din acte: 621 Masurata: 625	Sector cadastral:20 Teren imprejmuit;

**Construcții**

Crt	Nr cadastral Nr. topografic	Adresa	Observații / Referințe
A1.1	25117-C1	Loc. Ploiestiori, Al Basarabia, Nr. 5, Jud. Prahova	Nr. niveluri:3; S. construita la sol:145 mp; S. construita desfasurata:310 mp; Locuinta Sp+P+1E

**B. Partea II. Proprietari și acte**

Inscrieri privitoare la dreptul de proprietate și alte drepturi reale		Referințe
<b>21986 / 01/04/2013</b>		
Act Notarial nr. 153, din 29/03/2013 emis de NP PREDA-POPESCU FLORENTINA;		
B3	Intabulare, drept de PROPRIETATEcumparare ca bun comun, dobandit prin Conventie, cota actuala 1/1, cota initiala 1/1 1) BACANU IULIAN TITI 2) BACANU VALENTINA	A1
<b>37384 / 31/05/2013</b>		
Act Administrativ nr. 21986, din 01/04/2013 emis de OCPI PH;		
B4	se indreapta eroarea materiala strecurata in cuprinsul incheierii nr. 21986/2013 in sensul ca data corecta a chitantei nr. 0106 este 29.03.2013	A1
<b>62038 / 12/09/2013</b>		
Act Administrativ nr. 56812, din 21/08/2013 emis de OCPI PRAHOVA (act administrativ nr. 74/19-07-2013 emis de PRIMARIA COMUNEI BLEJOI; act administrativ nr. 8621/03-09-2013 emis de PRIMARIA COMUNEI BLEJOI; act administrativ nr. 8997/11-09-2013 emis de PRIMARIA COMUNEI BLEJOI.);		
B5	Intabulare, drept de PROPRIETATE, dobandit prin Construire, cota actuala 1/1, cota initiala 1/1 1) BACANU IULIAN TITI 2) BACANU VALENTINA	A1.1
B6	se noteaza actualizarea informatiilor cadastrale in sensul schimbarii categoriei de folosinta a imobilului din teren 'arabil' in teren 'curti constructii', conform documentatiei tehnice atasate	A1, A1.1

**C. Partea III. SARCINI**

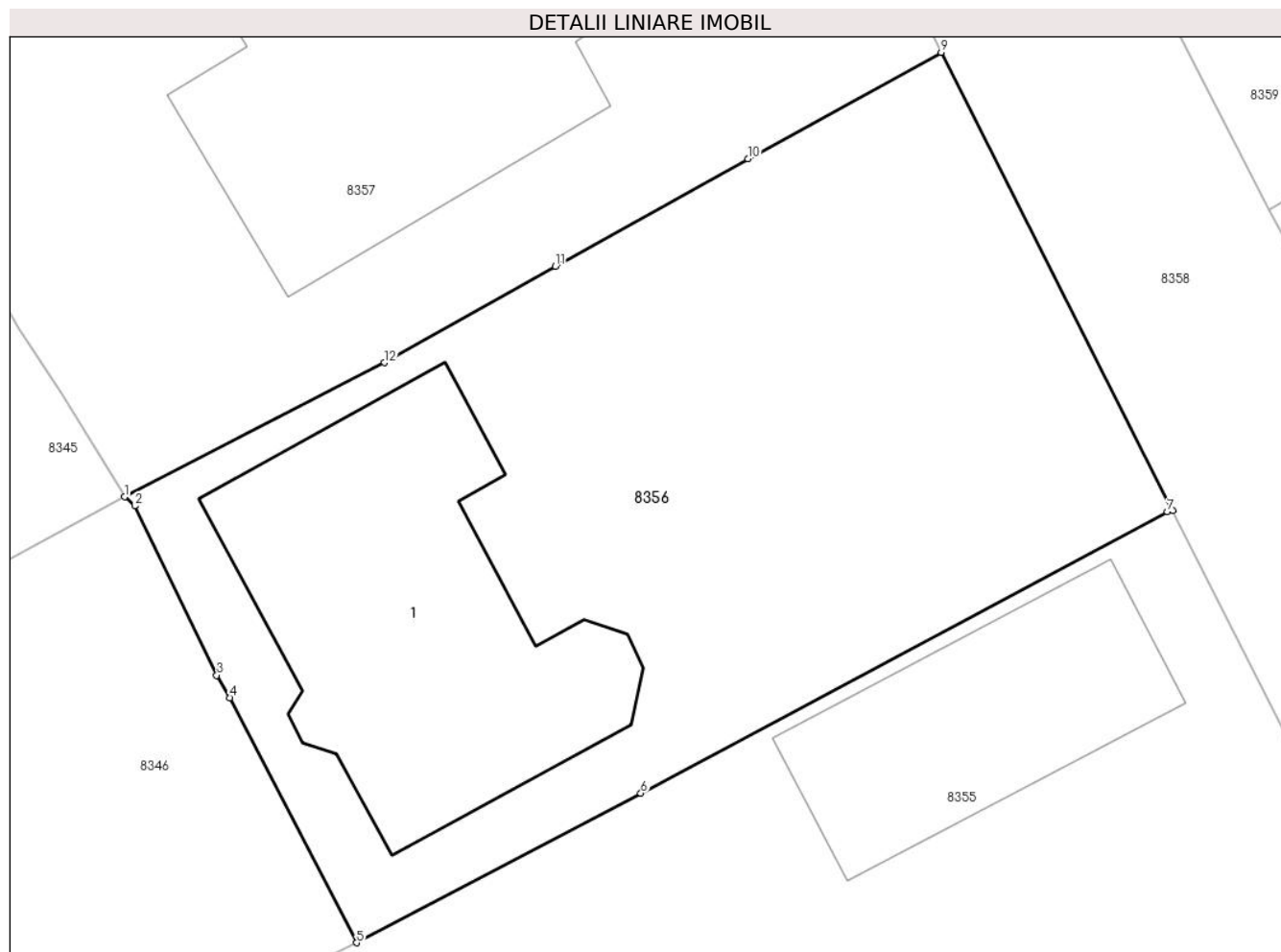
Inscrieri privind dezmembramintele dreptului de proprietate, drepturi reale de garanție și sarcini		Referințe
<b>47116 / 25/05/2017</b>		
Act Notarial nr. 881, din 24/05/2017 emis de NP Preda Popescu Florentina;		
C2	se radiaza dreptul de ipoteca si interdictiile aferente de sub C1 si B7 inscrise prin incheierea nr. 69373/2013	A1, A1.1

## Anexa Nr. 1 La Partea I

## Teren

Nr cadastral	Suprafața (mp)*	Observații / Referințe
25117	Din acte: 621 Masurata: 625	

\* Suprafața este determinată în planul de proiecție Stereo 70.



## Date referitoare la teren

Crt	Categorie folosință	Intra vilan	Suprafața (mp)	Tarla	Parcelă	Nr. topo	Observații / Referințe
8356	curți constructii	DA	625	T12	603	-	

## Date referitoare la construcții

Crt	Număr	Destinație construcție	Supraf. (mp)	Situație juridică	Observații / Referințe
A1.1	25117-C1	construcții de locuințe	145	Cu acte	Nr. niveluri:3; S. construita la sol:145 mp; S. construita desfasurata:310 mp; Locuinta Sp+P+1E

## Lungime Segmente

1) Valorile lungimilor segmentelor sunt obținute din proiecție în plan.

Punct început	X / Y	Punct sfârșit	X / Y	Lungime segment (** (m)
1	580.922,5 386.772,495	2	580.922,873 386.772,168	0.496
2	580.922,873 386.772,168	3	580.925,875 386.765,976	6.881
3	580.925,875 386.765,976	4	580.926,36 386.765,155	0.954

Punct început	X / Y	Punct sfârșit	X / Y	Lungime segment (** (m)
4	580.926,36 386.765,155	5	580.930,982 386.756,197	10.08
5	580.930,982 386.756,197	6	580.941,377 386.761,663	11.744
6	580.941,377 386.761,663	7	580.960,633 386.771,95	21.832
7	580.960,633 386.771,95	8	580.960,83 386.771,996	0.202
8	580.960,83 386.771,996	9	580.952,354 386.788,746	18.772
9	580.952,354 386.788,746	10	580.945,293 386.784,862	8.059
10	580.945,293 386.784,862	11	580.938,256 386.780,929	8.062
11	580.938,256 386.780,929	12	580.932,009 386.777,405	7.172
12	580.932,009 386.777,405	1	580.922,5 386.772,495	10.702

\*\* Lungimile segmentelor sunt determinate în planul de proiecție Stereo 70 și sunt rotunjite la 1 milimetru.

\*\*\* Distanța dintre puncte este formată din segmente cumulate ce sunt mai mici decât valoarea 1 milimetru.





**DATE DESPRE IMOBILUL NR. 8357**

Oficiul de Cadastru și Publicitate Imobiliară PRAHOVA  
Biroul de Cadastru și Publicitate Imobiliară Ploiești

**A. Partea I. Descrierea imobilului**

TEREN Intravilan

Adresa: Loc. Ploiestiori, Al Basarabia, Nr. 7, Jud. Prahova

Nr. Crt	Nr cadastral Nr. topografic	Suprafața* (mp)	Observații / Referințe
A1	26775	Din acte: 840 Masurata: 815	Sector cadastral:20 Teren imprejmuit;

**Construcții**

Crt	Nr cadastral Nr. topografic	Adresa	Observații / Referințe
A1.1	26775-C1	Loc. Ploiestiori, Al Basarabia, Nr. 7, Jud. Prahova	Nr. niveluri:2; S. construita la sol:154 mp; S. construita desfasurata:408 mp; Locuinta,fundatii beton,pereti din caramida,acoperita cu tabla.An 1999 Supr.constr.desf.(S+P+M) = 408.00 mp.

**B. Partea II. Proprietari și acte**

Inscrieri privitoare la dreptul de proprietate și alte drepturi reale		Referințe
<b>107130 / 19/08/2022</b>		
Act Notarial nr. 1467, din 19/08/2022 emis de NP Calin Mirela;		
B3	Intabulare, drept de PROPRIETATEdonatie, dobandit prin Conventie, cota actuala 1/2, cota initiala 1/2 1) GHEORGHE ROMEO LEONARD	A1
B4	Intabulare, drept de PROPRIETATEdonatie, dobandit prin Conventie, cota actuala 1/2, cota initiala 1/2 1) GHEORGHE MARIUS-COSMIN	A1
B5	Intabulare, drept de PROPRIETATEdonatie, dobandit prin Conventie, cota actuala 1/2, cota initiala 1/2 1) GHEORGHE ROMEO LEONARD	A1.1
B6	Intabulare, drept de PROPRIETATEdonatie, dobandit prin Conventie, cota actuala 1/2, cota initiala 1/2 1) GHEORGHE MARIUS-COSMIN	A1.1

**C. Partea III. SARCINI .**

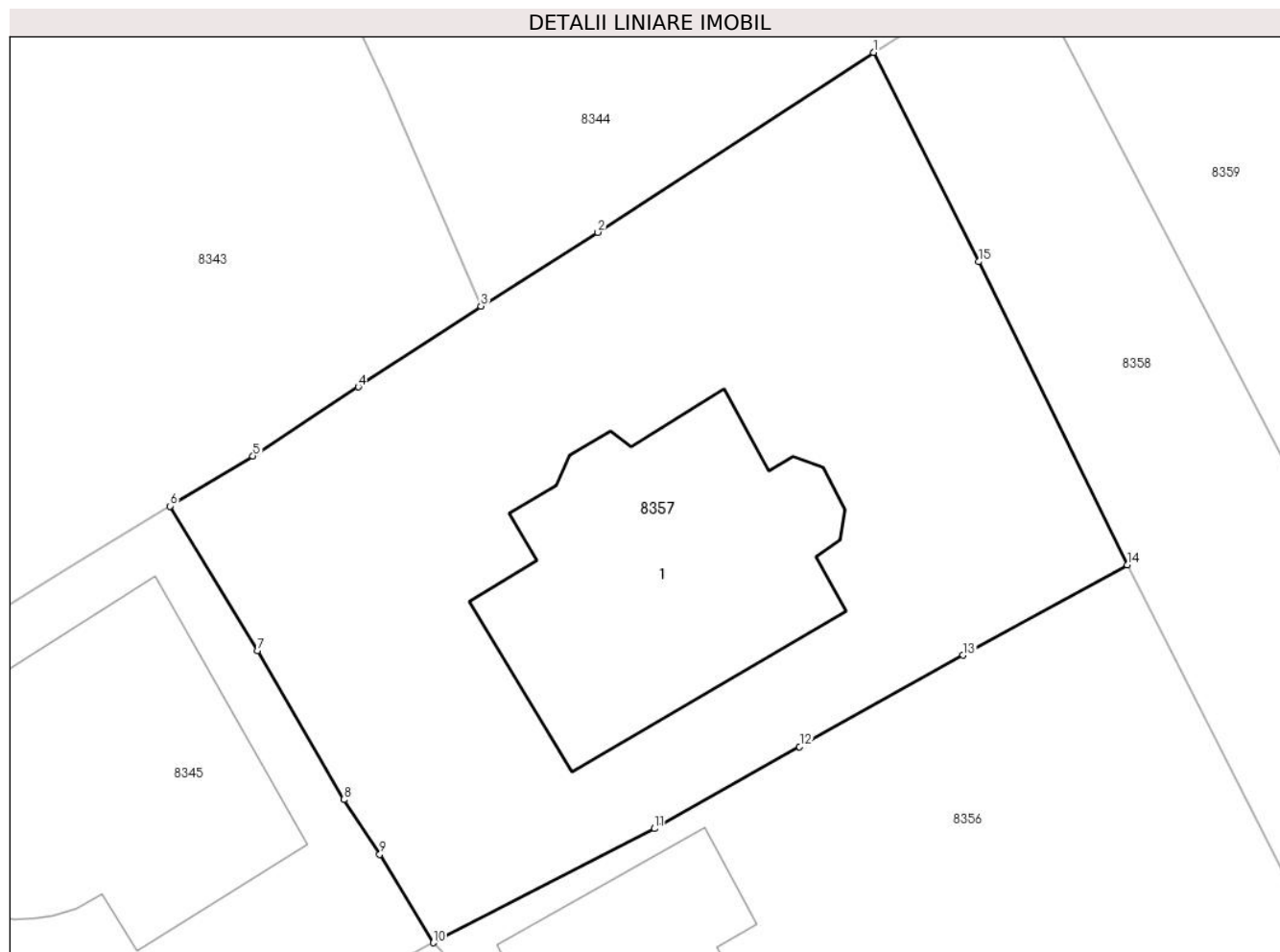
Inscrieri privind dezmembramintele dreptului de proprietate, drepturi reale de garanție și sarcini	Referințe
NU SUNT	

## Anexa Nr. 1 La Partea I

## Teren

Nr cadastral	Suprafața (mp)*	Observații / Referințe
26775	Din acte: 840 Masurata: 815	

\* Suprafața este determinată în planul de proiecție Stereo 70.



## Date referitoare la teren

Crt	Categorie folosință	Intra vilan	Suprafața (mp)	Tarla	Parcelă	Nr. topo	Observații / Referințe
8357	curti constructii	DA	815	T12	602	-	

## Date referitoare la construcții

Crt	Număr	Destinație construcție	Supraf. (mp)	Situație juridică	Observații / Referințe
A1.1	26775-C1	construcții de locuințe	154	Cu acte	Nr. niveluri:2; S. construita la sol:154 mp; S. construita desfasurata:408 mp; Locuinta, fundatii beton,pereti din caramida,acoperita cu tabla.An 1999 Supr.constr.desf.(S+P+M) = 408.00 mp.

## Lungime Segmente

1) Valorile lungimilor segmentelor sunt obținute din proiecție în plan.

Punct început	X / Y	Punct sfârșit	X / Y	Lungime segment (** (m)
1	580.941,434 386.810,796	2	580.929,579 386.803,052	14.16
2	580.929,579 386.803,052	3	580.924,548 386.799,881	5.947

Punct început	X / Y	Punct sfârșit	X / Y	Lungime segment (** (m)
3	580.924,548 386.799,881	4	580.919,273 386.796,406	6.317
4	580.919,273 386.796,406	5	580.914,738 386.793,436	5.421
5	580.914,738 386.793,436	6	580.911,174 386.791,279	4.166
6	580.911,174 386.791,279	7	580.914,934 386.785,067	7.261
7	580.914,934 386.785,067	8	580.918,646 386.778,653	7.411
8	580.918,646 386.778,653	9	580.920,198 386.776,306	2.814
9	580.920,198 386.776,306	10	580.922,5 386.772,495	4.452
10	580.922,5 386.772,495	11	580.932,009 386.777,405	10.702
11	580.932,009 386.777,405	12	580.938,256 386.780,929	7.172
12	580.938,256 386.780,929	13	580.945,293 386.784,862	8.062
13	580.945,293 386.784,862	14	580.952,354 386.788,746	8.059
14	580.952,354 386.788,746	15	580.945,957 386.801,788	14.526
15	580.945,957 386.801,788	1	580.941,434 386.810,796	10.08

\*\* Lungimile segmentelor sunt determinate în planul de proiecție Stereo 70 și sunt rotunjite la 1 milimetru.

\*\*\* Distanța dintre puncte este formată din segmente cumulate ce sunt mai mici decât valoarea 1 milimetru.



**DATE DESPRE IMOBILUL NR. 8358**

Oficiul de Cadastru și Publicitate Imobiliară PRAHOVA  
Biroul de Cadastru și Publicitate Imobiliară Ploiești

**A. Partea I. Descrierea imobilului**

TEREN Intravilan

Adresa: Loc. Ploiestiori, Al Basarabia, Jud. Prahova

Nr. Crt	Nr cadastral Nr. topografic	Suprafața* (mp)	Observații / Referințe
A1		960	Sector cadastral:20 Teren neimprejmuit;

**B. Partea II. Proprietari și acte**

Inscrieri privitoare la dreptul de proprietate și alte drepturi reale		Referințe
/		
Act Administrativ nr. 20, din 24/08/1999 emis de CONSILIUL LOCAL AL COMUNEI BLEJOI (Adeverinta nr. 3749/27.02.2024);		
B1	Intabulare, drept de PROPRIETATE, dobandit prin Lege, cota actuala 1/1, cota initiala 1/1 1) COMUNA BLEJOI - DOMENIUL PUBLIC, CIF:2845346	A1

**C. Partea III. SARCINI .**

Inscrieri privind dezmembramintele dreptului de proprietate, drepturi reale de garanție și sarcini	Referințe
NU SUNT	

## Anexa Nr. 1 La Partea I

## Teren

Nr cadastral	Suprafața (mp)*	Observații / Referințe
	960	

\* Suprafața este determinată în planul de proiecție Stereo 70.



## Date referitoare la teren

Crt	Categorie folosință	Intravilan	Suprafața (mp)	Tarla	Parcelă	Nr. topo	Observații / Referințe
8358	drum	DA	960	T12	DS613	-	

## Lungime Segmente

1) Valorile lungimilor segmentelor sunt obținute din proiecție în plan.

Punct început	X / Y	Punct sfârșit	X / Y	Lungime segment (** (m)
1	580.985,08 386.723,68	2	580.995,815 386.703,88	22.523
3	580.995,411 386.702,231	4	581.001,604 386.708,292	8.665
5	580.991,304 386.729,072	6	580.989,47 386.732,538	3.921
7	580.989,186 386.733,32	8	580.982,658 386.746,692	14.88
9	580.980,445 386.751,014	10	580.976,747 386.759,128	8.917

Punct început	X / Y	Punct sfârșit	X / Y	Lungime segment (** (m)
2	580.995,815 386.703,88	3	580.995,411 386.702,231	1.698
4	581.001,604 386.708,292	5	580.991,304 386.729,072	23.193
6	580.989,47 386.732,538	7	580.989,186 386.733,32	0.832
8	580.982,658 386.746,692	9	580.980,445 386.751,014	4.856
10	580.976,747 386.759,128	11	580.972,805 386.767,344	9.113

Punct început	X / Y	Punct sfârșit	X / Y	Lungime segment (** (m)
11	580.972,805 386.767,344	12	580.964,337 386.782,98	17.782
13	580.959,62 386.792,268	14	580.947,827 386.814,879	25.502
15	580.941,434 386.810,796	16	580.945,957 386.801,788	10.08
17	580.952,354 386.788,746	18	580.960,83 386.771,996	18.772
19	580.968,835 386.756,08	20	580.977,125 386.739,943	18.142
21	580.981,101 386.731,6	1	580.985,08 386.723,68	8.863

Punct început	X / Y	Punct sfârșit	X / Y	Lungime segment (** (m)
12	580.964,337 386.782,98	13	580.959,62 386.792,268	10.417
14	580.947,827 386.814,879	15	580.941,434 386.810,796	7.586
16	580.945,957 386.801,788	17	580.952,354 386.788,746	14.526
18	580.960,83 386.771,996	19	580.968,835 386.756,08	17.816
20	580.977,125 386.739,943	21	580.981,101 386.731,6	9.242

\*\* Lungimile segmentelor sunt determinate în planul de proiecție Stereo 70 și sunt rotunjite la 1 milimetru.

\*\*\* Distanța dintre puncte este formată din segmente cumulate ce sunt mai mici decât valoarea 1 milimetru.





**DATE DESPRE IMOBILUL NR. 8359**

Oficiul de Cadastru și Publicitate Imobiliară PRAHOVA  
Biroul de Cadastru și Publicitate Imobiliară Ploiești

**A. Partea I. Descrierea imobilului**

TEREN Intravilan

Adresa: Loc. Ploiestiori, Al Basarabia, Nr. 10, Jud. Prahova

Nr. Crt	Nr cadastral Nr. topografic	Suprafața* (mp)	Observații / Referințe
A1	26253	1.294	Sector cadastral:20 Teren imprejmuit;

**Construcții**

Crt	Nr cadastral Nr. topografic	Adresa	Observații / Referințe
A1.1	26253-C1	Loc. Ploiestiori, Al Basarabia, Nr. 10, Jud. Prahova	Nr. niveluri:2; S. construita la sol:262 mp; S. construita desfasurata:443 mp; Locuinta P+1E

**B. Partea II. Proprietari și acte**

Inscrieri privitoare la dreptul de proprietate și alte drepturi reale	Referințe
<b>48309 / 25/06/2014</b>	
Act Notarial nr. 1544, din 24/06/2014 emis de NP LUPU MARIA LUIZA;	
B1	Se infiinteaza cartea funciara 26253 a imobilului cu numarul cadastral 26253/Blejoi, rezultat din alipirea urmatoarelor imobile:~-nr.cad.2123 (id electronic 25118) din cf.1738 (id electronic 25118) care se sisteaza;~-nr.cad.1360 (id electronic 25112) din cf.1776 (id electronic 25112) care se sisteaza;
B8	Intabulare, drept de PROPRIETATE, dobandit prin Conventie, cota actuala 1/1, cota initiala 1/1
	1) GHERGHICEANU TUDOREL 2) GHERGHICEANU MARINA GEORGETA
/	
Act Administrativ nr. 170, din 06/11/2017 emis de PRIMARIA COMUNEI BLEJOI (AC NR.133/16.06.2014 EMISA DE PRIMARIA COMUNEI BLEJOI, PV NR. 19027/28.12.2018 EMIS DE PRIMARIA COMUNEI BLEJOI);	
B9	Intabulare, drept de PROPRIETATE, dobandit prin Construire, cota actuala 1/1, cota initiala 1/1
	1) GHERGHICEANU TUDOREL 2) GHERGHICEANU MARINA GEORGETA

**C. Partea III. SARCINI .**

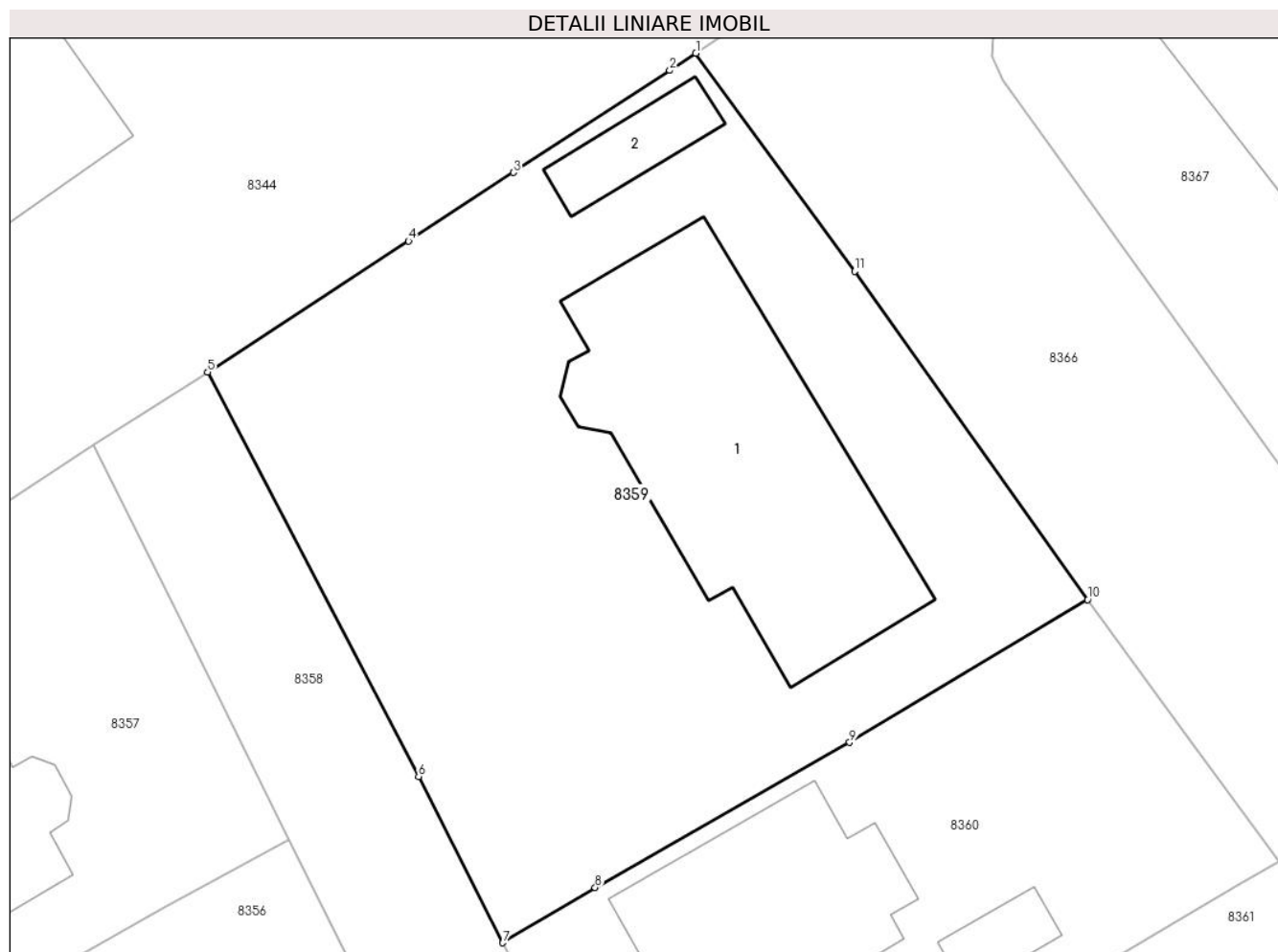
Inscrieri privind dezmembramintele dreptului de proprietate, drepturi reale de garanție și sarcini	Referințe
NU SUNT	

## Anexa Nr. 1 La Partea I

## Teren

Nr cadastral	Suprafața (mp)*	Observații / Referințe
26253	1.294	

\* Suprafața este determinată în planul de proiecție Stereo 70.



## Date referitoare la teren

Crt	Categorie folosință	Intra vilan	Suprafața (mp)	Tarla	Parcelă	Nr. topo	Observații / Referințe
8359	curți constructii	DA	1.294	T12	618,619	-	

## Date referitoare la construcții

Crt	Număr	Destinație construcție	Supraf. (mp)	Situație juridică	Observații / Referințe
A1.1	26253-C1	construcții de locuințe	262	Cu acte	Nr. niveluri:2; S. construita la sol:262 mp; S. construita desfasurata:443 mp; Locuinta P+1E
A1.2	26253-C2	construcții anexa	31	Fara acte	Nr. niveluri:1; S. construita la sol:31 mp; S. construita desfasurata:31 mp;

## Lungime Segmente

1) Valorile lungimilor segmentelor sunt obținute din proiecție în plan.

Punct început	X / Y	Punct sfârșit	X / Y	Lungime segment (** (m)
1	580.975,132 386.832,703	2	580.973,671 386.831,744	1.748
2	580.973,671 386.831,744	3	580.964,942 386.826,032	10.432
3	580.964,942 386.826,032	4	580.959,066 386.822,203	7.013

Punct început	X / Y	Punct sfârșit	X / Y	Lungime segment (** (m)
4	580.959,066 386.822,203	5	580.947,827 386.814,879	13.415
5	580.947,827 386.814,879	6	580.959,62 386.792,268	25.502
6	580.959,62 386.792,268	7	580.964,337 386.782,98	10.417
7	580.964,337 386.782,98	8	580.969,5 386.786,071	6.018
8	580.969,5 386.786,071	9	580.983,737 386.794,183	16.386
9	580.983,737 386.794,183	10	580.997,045 386.802,157	15.514
10	580.997,045 386.802,157	11	580.984,018 386.820,512	22.508
11	580.984,018 386.820,512	1	580.975,132 386.832,703	15.086

\*\* Lungimile segmentelor sunt determinate în planul de proiecție Stereo 70 și sunt rotunjite la 1 milimetru.

\*\*\* Distanța dintre puncte este formată din segmente cumulate ce sunt mai mici decât valoarea 1 milimetru.



**DATE DESPRE IMOBILUL NR. 8360**

Oficiul de Cadastru și Publicitate Imobiliară PRAHOVA  
Biroul de Cadastru și Publicitate Imobiliară Ploiești

**A. Partea I. Descrierea imobilului**

TEREN Intravilan

Adresa: Loc. Ploiestiori, Al Basarabia, Nr. 8, Jud. Prahova

Nr. Crt	Nr cadastral Nr. topografic	Suprafața* (mp)	Observații / Referințe
A1		Din acte: 702 Masurata: 700	Sector cadastral:20 Teren imprejmuit;

**Construcții**

Crt	Nr cadastral Nr. topografic	Adresa	Observații / Referințe
A1.1	22871-C1	Loc. Ploiestiori, Al Basarabia, Nr. 8, Jud. Prahova	Nr. niveluri:1; S. construita la sol:141 mp; S. construita desfasurata:141 mp;
A1.2		Loc. Ploiestiori, Al Basarabia, Nr. 8, Jud. Prahova	Nr. niveluri:1; S. construita la sol:19 mp; S. construita desfasurata:19 mp;

**B. Partea II. Proprietari și acte**

Inscrieri privitoare la dreptul de proprietate și alte drepturi reale		Referințe
/		
Act Notarial nr. 3015, din 15/02/1995 emis de NOTARIATUL DE STAT JUDETEAN PRAHOVA;		
B1	Intabulare, drept de PROPRIETATE, dobandit prin Conventie, cota actuala 4/8, cota initiala 4/8 1) TOMA ANNA	A1, A1.1, A1.2
Act Notarial nr. 81, din 10/09/2021 emis de NP CALIN MIRELA;		
B2	Intabulare, drept de PROPRIETATE, dobandit prin Succesiune, cota actuala 1/8, cota initiala 1/8 1) TOMA ANNA	A1, A1.1, A1.2
B3	Intabulare, drept de PROPRIETATE, dobandit prin Succesiune, cota actuala 3/8, cota initiala 3/8 1) VOICU ADRIANA-LIGIA	A1, A1.1, A1.2

**C. Partea III. SARCINI .**

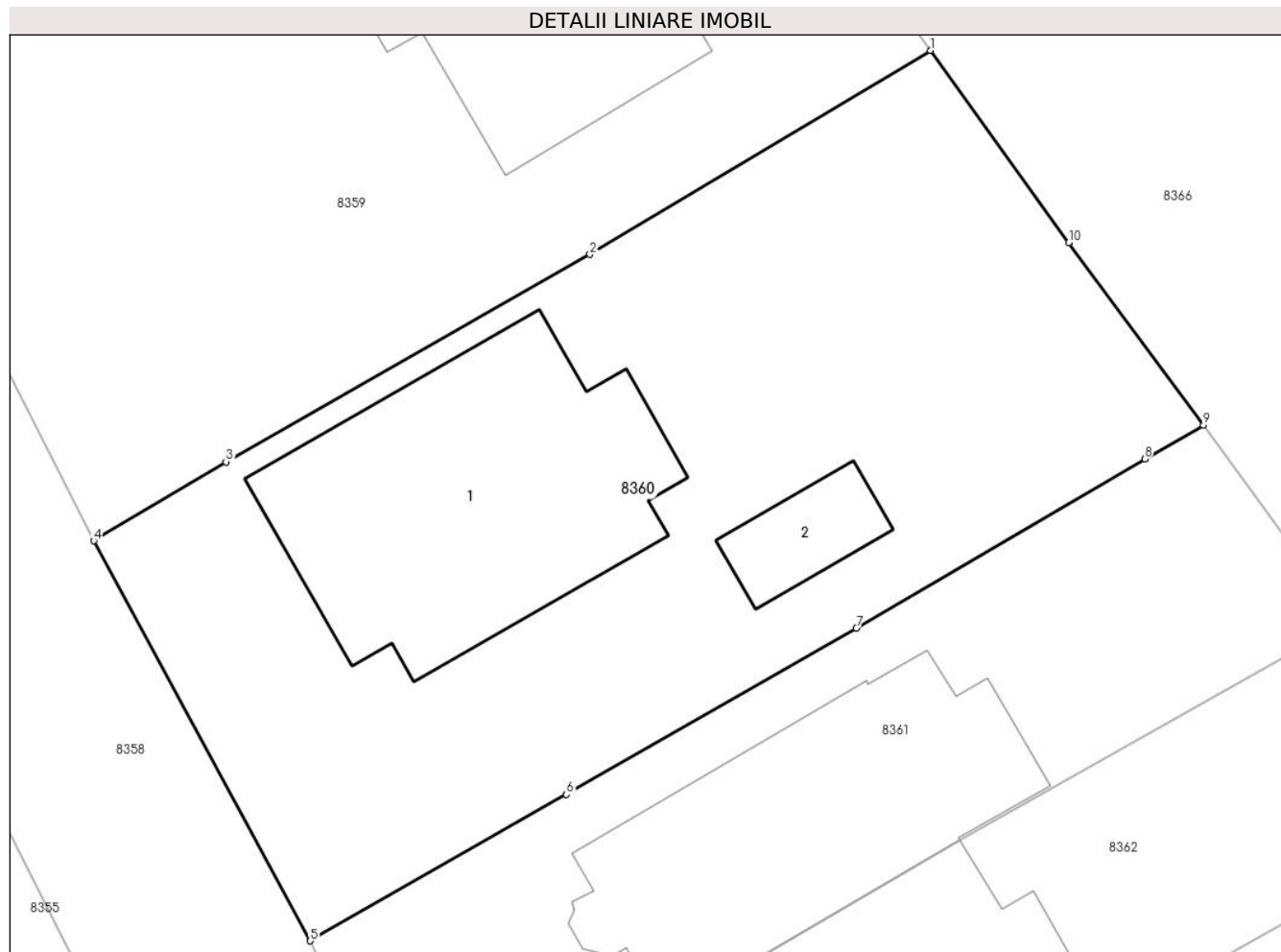
Inscrieri privind dezmembramintele dreptului de proprietate, drepturi reale de garanție și sarcini	Referințe
NU SUNT	

## Anexa Nr. 1 La Partea I

## Teren

Nr cadastral	Suprafața (mp)*	Observații / Referințe
	Din acte: 702 Masurata: 700	

\* Suprafața este determinată în planul de proiecție Stereo 70.



## Date referitoare la teren

Crt	Categorie folosință	Intra vilan	Suprafața (mp)	Tarla	Parcelă	Nr. topo	Observații / Referințe
8360	curți constructii	DA	700	T12	617	-	

## Date referitoare la construcții

Crt	Număr	Destinație construcție	Supraf. (mp)	Situație juridică	Observații / Referințe
A1.1	22871-C1	construcții de locuințe	141	Cu acte	Nr. niveluri:1; S. construita la sol:141 mp; S. construita desfasurata:141 mp;
A1.2		construcții anexa	19	Cu acte	Nr. niveluri:1; S. construita la sol:19 mp; S. construita desfasurata:19 mp;

## Lungime Segmente

1) Valorile lungimilor segmentelor sunt obținute din proiecție în plan.

Punct început	X / Y	Punct sfârșit	X / Y	Lungime segment (** (m)
1	580.997,045 386.802,157	2	580.983,737 386.794,183	15.514
2	580.983,737 386.794,183	3	580.969,5 386.786,071	16.386

Punct început	X / Y	Punct sfârșit	X / Y	Lungime segment (** (m)
3	580.969,5 386.786,071	4	580.964,337 386.782,98	6.018
4	580.964,337 386.782,98	5	580.972,805 386.767,344	17.782
5	580.972,805 386.767,344	6	580.982,819 386.773,063	11.532
6	580.982,819 386.773,063	7	580.994,157 386.779,565	13.07
7	580.994,157 386.779,565	8	581.005,428 386.786,185	13.071
8	581.005,428 386.786,185	9	581.007,727 386.787,503	2.65
9	581.007,727 386.787,503	10	581.002,465 386.794,648	8.874
10	581.002,465 386.794,648	1	580.997,045 386.802,157	9.261

\*\* Lungimile segmentelor sunt determinate în planul de proiecție Stereo 70 și sunt rotunjite la 1 milimetru.

\*\*\* Distanța dintre puncte este formată din segmente cumulate ce sunt mai mici decât valoarea 1 milimetru.





**DATE DESPRE IMOBILUL NR. 8361**

Oficiul de Cadastru și Publicitate Imobiliară PRAHOVA  
Biroul de Cadastru și Publicitate Imobiliară Ploiești

**A. Partea I. Descrierea imobilului**

TEREN Intravilan

Nr. CF vechi:7097

Nr. cadastral vechi:12156

Adresa: Loc. Ploiestiori, Al Basarabia, Nr. 6, Jud. Prahova

Nr. Crt	Nr cadastral Nr. topografic	Suprafața* (mp)	Observații / Referințe
A1	22871	381	Sector cadastral:20 Teren imprejmuit;

**Construcții**

Crt	Nr cadastral Nr. topografic	Adresa	Observații / Referințe
A1.1	22871-C1	Loc. Ploiestiori, Al Basarabia, Nr. 6, Jud. Prahova	Nr. niveluri:2; S. construita la sol:125 mp; S. construita desfasurata:228 mp;

**B. Partea II. Proprietari și acte**

Inscrieri privitoare la dreptul de proprietate și alte drepturi reale		Referințe
<b>21650 / 11/05/2009</b>		
Act Notarial nr. 737, din 08/05/2009 emis de NP LASLO CRISTINA CARMEN;		
B0	Se infiintează cartea funciara nr. 7097 a unitatii administrativ teritoriale Blejoi , care cuprinde imobilul cu numarul cadastral 12156 descris la PI/A+1, rezultat din dezmembrarea imobilului cu numarul cadastral 12090 / cu numar cadastral hartie 525 din cartea funciara nr. 1902 a aceleiasi unitati administrativ teritoriale.	A1
<b>21654 / 11/05/2009</b>		
Act Notarial nr. 737, din 08/05/2009 emis de NP LASLO CRISTINA CARMEN;		
B13	Intabulare, drept de PROPRIETATEpartaj, dobandit prin Conventie, cota actuala 1/1, cota initiala 1/1 1) CALINESCU DORIN-VALENTIN 2) CALINESCU AURICA, ( sotii )	A1, A1.1
<b>117243 / 20/11/2015</b>		
Act Notarial nr. 2845, din 20/11/2015 emis de NP MEIROSU CARMEN;		
B20	se noteaza interdictiile de instrainare, grevare, inchiriere, dezmembrare, alipire, demolare, construire, restructurare si amenajare in favoarea RAIFFEISEN BANK SA	A1, A1.1
<b>103933 / 13/11/2017</b>		
Act Notarial nr. 2802, din 10/11/2017 emis de NP Meirosu Carmen;		
B21	se noteaza interdictiile de instrainare, grevare, inchiriere, dezmembrare, alipire, demolare, construire, restructurare si amenajare 1) RAIFFEISEN BANK SA, CIF:361820	A1, A1.1
<b>42173 / 11/05/2018</b>		
Act Notarial nr. 1084, din 11/05/2018 emis de NP Meirosu Mihai Gabriel;		
B22	se noteaza interdictiile de instrainare, grevare, inchiriere, dezmembrare, alipire, demolare, construire, restructurare si amenajare 1) RAIFFEISEN BANK SA, CIF:361820	A1, A1.1
<b>8103 / 22/01/2024</b>		
Act Notarial nr. 86, din 19/01/2024 emis de NP MEIROȘU CARMEN;		
B23	se notează interdicțiile de înstrăinare, grevare, închiriere, dezmembrare, alipire, demolare, construire, restructurare si amenajare 1) RAIFFEISEN BANK SA, CIF:361820	A1, A1.1

**C. Partea III. SARCINI**

Inscrieri privind dezmembramintele dreptului de proprietate, drepturi reale de garanție și sarcini	Referințe
<b>24907 / 17/03/2015</b>	

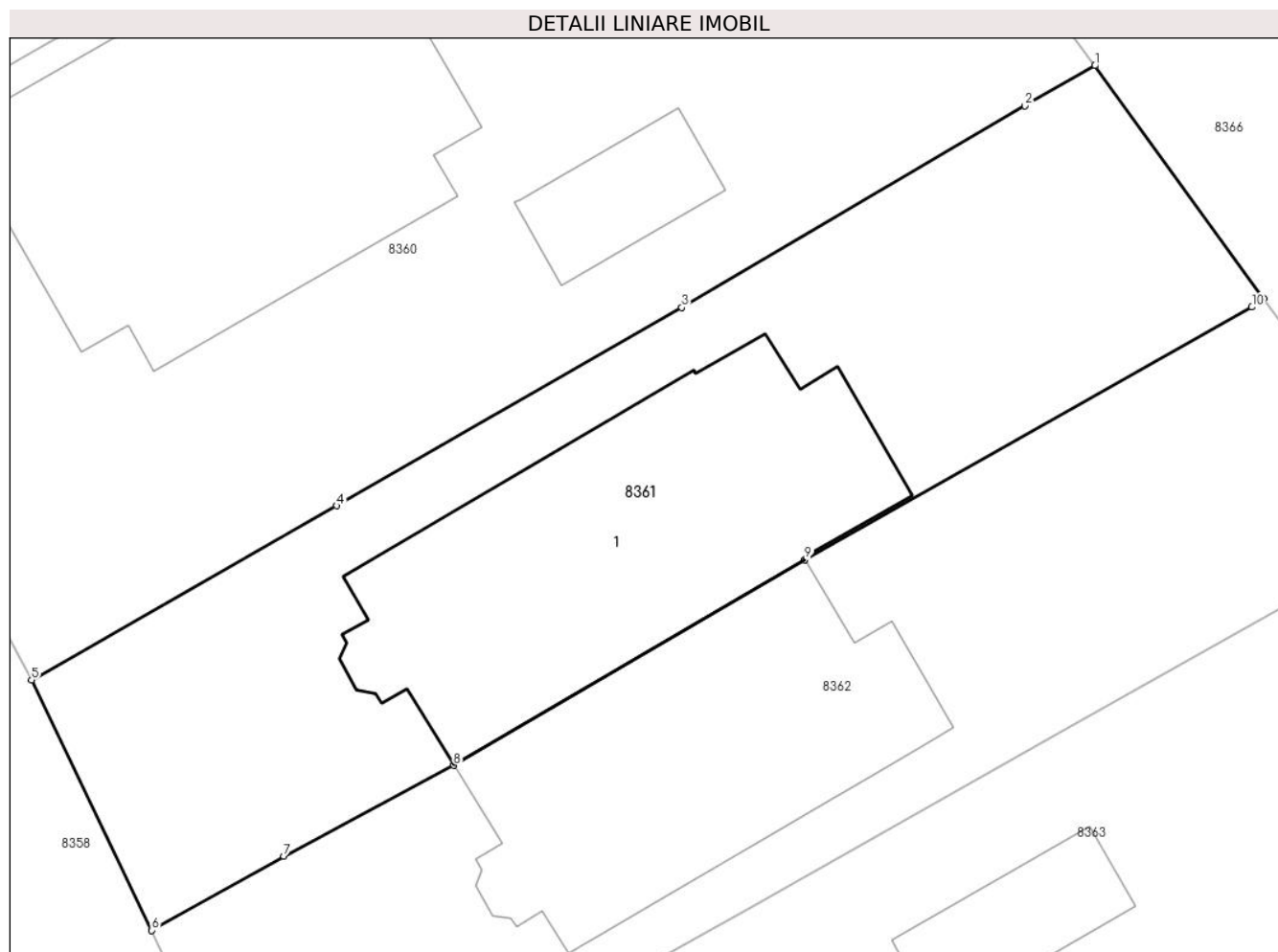
Inscrieri privind dezmembramintele dreptului de proprietate, drepturi reale de garanție și sarcini		Referințe
Act Notarial nr. 614, din 11/03/2015 emis de NP MEIROSU MIHAI GABRIEL;		
C6	se radiaza ipoteca de sub C1 precum și interdicțiile aferente de sub B15 înregistrate cu nr. 28263/2009, ipoteca de sub C2 precum și interdicțiile aferente de sub B16 înregistrate cu nr. 4050/2010, ipoteca de sub C3 precum și interdicțiile aferente de sub B17 înregistrate cu nr. 59657/2011, ipoteca de sub C4 precum și interdicțiile aferente de sub B18 înregistrate cu nr. 44170/2014 și ipoteca de sub C5 precum și interdicțiile aferente de sub B19 înregistrate cu nr. 68643/2014	A1, A1.1
<b>117243 / 20/11/2015</b>		
Act Notarial nr. 2845, din 20/11/2015 emis de NP MEIROSU CARMEN;		
C7	Intabulare, drept de IPOTECA, Valoare:400000 RONși celelalte obligații de plată aferente creditului, dobandit prin Convenție 1) <b>RAIFFEISEN BANK SA</b> , CIF:361820	A1, A1.1
<b>103933 / 13/11/2017</b>		
Act Notarial nr. 2802, din 10/11/2017 emis de NP Meirosu Carmen;		
C8	Intabulare, drept de IPOTECA, Valoare:500000 RONplus celelalte obligații de plată aferente creditului, dobandit prin Convenție 1) <b>RAIFFEISEN BANK SA</b> , CIF:361820	A1, A1.1
<b>42173 / 11/05/2018</b>		
Act Notarial nr. 1084, din 11/05/2018 emis de NP Meirosu Mihai Gabriel;		
C9	Intabulare, drept de IPOTECA, Valoare:350000 RONși celelalte obligații de plată aferente creditului, dobandit prin Convenție 1) <b>RAIFFEISEN BANK SA</b> , CIF:361820	A1, A1.1
<b>8103 / 22/01/2024</b>		
Act Notarial nr. 86, din 19/01/2024 emis de NP MEIROȘU CARMEN;		
C10	Intabulare, drept de IPOTECA, Valoare:1650000 LEI(ca urmare a majorării facilității de credit în sumă inițială de 850.000 RON până la suma totală de 2.500.000 LEI) și celelalte obligații de plată aferente creditului,, dobandit prin Convenție 1) <b>RAIFFEISEN BANK SA</b> , CIF:361820	A1, A1.1
<b>11268 / 29/01/2024</b>		
Act Notarial nr. FN, din 29/01/2024 emis de Meirosu Mihai Gabriel;		
C11	se îndreaptă eroarea materială strecurată în cuprinsul încheierii nr. 8103/2024 și al cărții funciare în sensul ca se înscrie dreptul de ipotecă pentru suma de 1.650.000 Lei (ca urmare a majorării facilității de credit în sumă inițială de 850.000 RON până la suma totală de 2.500.000 LEI)	A1, A1.1

## Anexa Nr. 1 La Partea I

## Teren

Nr cadastral	Suprafața (mp)*	Observații / Referințe
22871	381	

\* Suprafața este determinată în planul de proiecție Stereo 70.



## Date referitoare la teren

Crt	Categorie folosință	Intra vilan	Suprafața (mp)	Tarla	Parcelă	Nr. topo	Observații / Referințe
8361	curți constructii	DA	381	T12	616	-	

## Date referitoare la construcții

Crt	Număr	Destinație construcție	Supraf. (mp)	Situație juridică	Observații / Referințe
A1.1	22871-C1	construcții de locuințe	125	Cu acte	Nr. niveluri:2; S. construita la sol:125 mp; S. construita desfasurata:228 mp;

## Lungime Segmente

1) Valorile lungimilor segmentelor sunt obținute din proiecție în plan.

Punct început	X / Y	Punct sfârșit	X / Y	Lungime segment (** (m)
1	581.007,727 386.787,503	2	581.005,428 386.786,185	2.65
2	581.005,428 386.786,185	3	580.994,157 386.779,565	13.071
3	580.994,157 386.779,565	4	580.982,819 386.773,063	13.07
4	580.982,819 386.773,063	5	580.972,805 386.767,344	11.532

Punct început	X / Y	Punct sfârșit	X / Y	Lungime segment (** (m)
5	580.972,805 386.767,344	6	580.976,747 386.759,128	9.113
6	580.976,747 386.759,128	7	580.981,086 386.761,559	4.974
7	580.981,086 386.761,559	8	580.986,67 386.764,54	6.33
8	580.986,67 386.764,54	9	580.998,2 386.771,29	13.361
9	580.998,2 386.771,29	10	581.012,88 386.779,58	16.859
10	581.012,88 386.779,58	11	581.013,27 386.779,863	0.482
11	581.013,27 386.779,863	1	581.007,727 386.787,503	9.439

\*\* Lungimile segmentelor sunt determinate în planul de proiecție Stereo 70 și sunt rotunjite la 1 milimetru.

\*\*\* Distanța dintre puncte este formată din segmente cumulate ce sunt mai mici decât valoarea 1 milimetru.

**DATE DESPRE IMOBILUL NR. 8362**

Oficiul de Cadastru și Publicitate Imobiliară PRAHOVA  
Biroul de Cadastru și Publicitate Imobiliară Ploiești

**A. Partea I. Descrierea imobilului**

TEREN Intravilan

Nr. CF vechi:7096

Nr. cadastral vechi:12155

Adresa: Loc. Ploiestiori, Al Basarabia, Nr. 4, Jud. Prahova

Nr. Crt	Nr cadastral Nr. topografic	Suprafața* (mp)	Observații / Referințe
A1	22870	385	Sector cadastral:20 Teren imprejmuit;

**Construcții**

Crt	Nr cadastral Nr. topografic	Adresa	Observații / Referințe
A1.1	22870-C1	Loc. Ploiestiori, Al Basarabia, Nr. 4, Jud. Prahova	Nr. niveluri:2; S. construita la sol:105 mp; S. construita desfasurata:207 mp;

**B. Partea II. Proprietari și acte**

Inscrieri privitoare la dreptul de proprietate și alte drepturi reale		Referințe
<b>21650 / 11/05/2009</b>		
Act Notarial nr. 737, din 08/05/2009 emis de NP LASLO CRISTINA CARMEN;		
B0	Se infiintează cartea funciara nr. 7096 a unitatii administrativ teritoriale Blejoi , care cuprinde imobilul cu numarul cadastral 12155 descris la PI/A+1, rezultat din dezmembrarea imobilului cu numarul cadastral 12090 / cu numar cadastral hartie 525 din cartea funciara nr. 1902 a aceleiasi unitati administrativ teritoriale.	A1
<b>21652 / 11/05/2009</b>		
Act Notarial nr. 737, din 08/05/2009 emis de NP LASLO CRISTINA CARMEN;		
B13	Intabulare, drept de PROPRIETATEpartaj, dobandit prin Conventie, cota actuala 1/1, cota initiala 1/1 1) GRUIA GEORGE-DANIEL 2) GRUIA ENDORA-GRATIELA	A1, A1.1

**C. Partea III. SARCINI .**

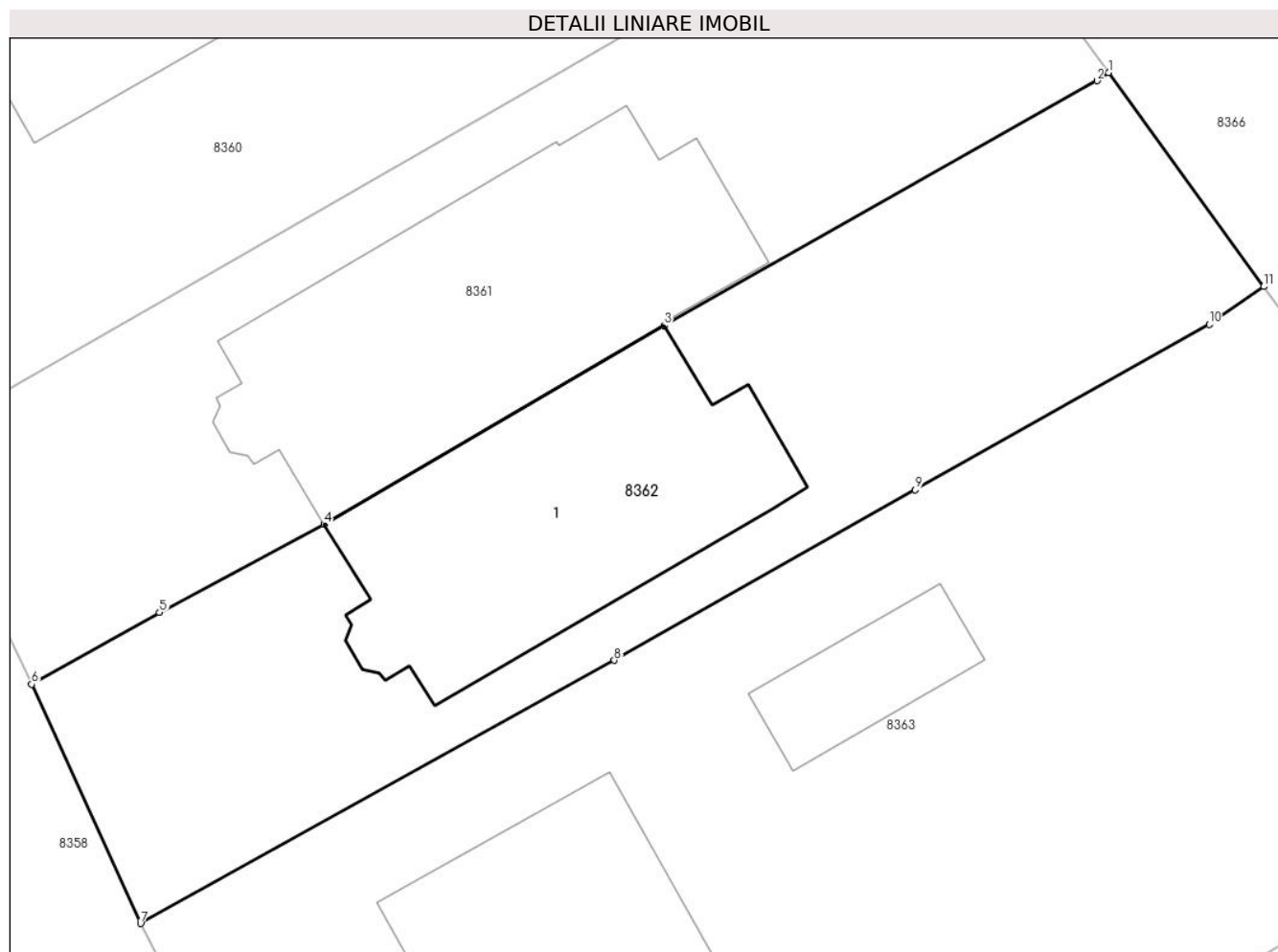
Inscrieri privind dezmembramintele dreptului de proprietate, drepturi reale de garanție și sarcini	Referințe
NU SUNT	

## Anexa Nr. 1 La Partea I

## Teren

Nr cadastral	Suprafața (mp)*	Observații / Referințe
22870	385	

\* Suprafața este determinată în planul de proiecție Stereo 70.



## Date referitoare la teren

Crt	Categorie folosință	Intravilan	Suprafața (mp)	Tarla	Parcelă	Nr. topo	Observații / Referințe
83 62	curți construcții	DA	385	T12	616	-	

## Date referitoare la construcții

Crt	Număr	Destinație construcție	Supraf. (mp)	Situație juridică	Observații / Referințe
A1.1	22870-C1	construcții de locuințe	105	Cu acte	Nr. niveluri:2; S. construita la sol:105 mp; S. construita desfasurata:207 mp;

## Lungime Segmente

1) Valorile lungimilor segmentelor sunt obținute din proiecție în plan.

Punct început	X / Y	Punct sfârșit	X / Y	Lungime segment (** (m)
1	581.013,27 386.779,863	2	581.012,88 386.779,58	0.482
2	581.012,88 386.779,58	3	580.998,2 386.771,29	16.859
3	580.998,2 386.771,29	4	580.986,67 386.764,54	13.361
4	580.986,67 386.764,54	5	580.981,086 386.761,559	6.33

Punct început	X / Y	Punct sfârșit	X / Y	Lungime segment (** (m)
5	580.981,086 386.761,559	6	580.976,747 386.759,128	4.974
6	580.976,747 386.759,128	7	580.980,445 386.751,014	8.917
7	580.980,445 386.751,014	8	580.996,507 386.759,936	18.374
8	580.996,507 386.759,936	9	581.006,709 386.765,714	11.725
9	581.006,709 386.765,714	10	581.016,684 386.771,321	11.443
10	581.016,684 386.771,321	11	581.018,535 386.772,605	2.253
11	581.018,535 386.772,605	1	581.013,27 386.779,863	8.967

\*\* Lungimile segmentelor sunt determinate în planul de proiecție Stereo 70 și sunt rotunjite la 1 milimetru.

\*\*\* Distanța dintre puncte este formată din segmente cumulate ce sunt mai mici decât valoarea 1 milimetru.





**DATE DESPRE IMOBILUL NR. 8363**

Oficiul de Cadastru și Publicitate Imobiliară PRAHOVA  
Biroul de Cadastru și Publicitate Imobiliară Ploiești

**A. Partea I. Descrierea imobilului**

TEREN Intravilan

Nr. CF vechi:1257  
Nr. cadastral vechi:1698

Adresa: Loc. Ploiestiori, Al Basarabia, Nr. 2, Jud. Prahova

Nr. Crt	Nr cadastral Nr. topografic	Suprafața* (mp)	Observații / Referințe
A1	25272	Din acte: 890 Masurata: 888	Sector cadastral:20 Teren imprejmuit;

**Construcții**

Crt	Nr cadastral Nr. topografic	Adresa	Observații / Referințe
A1.1	25272-C1	Loc. Ploiestiori, Al Basarabia, Nr. 2, Jud. Prahova	Nr. niveluri:2; S. construita la sol:76 mp; S. construita desfasurata:152 mp;
A1.2	25272-C2	Loc. Ploiestiori, Al Basarabia, Nr. 2, Jud. Prahova	Nr. niveluri:1; S. construita la sol:23 mp; S. construita desfasurata:23 mp;

**B. Partea II. Proprietari și acte**

Inscrieri privitoare la dreptul de proprietate și alte drepturi reale		Referințe
<b>11225 / 31/05/2005</b>		
Contract De Vanzare-Cumparare nr. 825, din 25/04/2005 emis de NP.PUSCASU ION;		
B1	Intabulare, drept de PROPRIETATEcumparare ca bun comun, dobandit prin Conventie, cota actuala 1/1, cota initiala 1/1 1) <b>BENCIA CRISTIAN-FLORIAN</b> 2) <b>BENCIA ELENA</b> <i>OBSERVATII: (provenita din conversia CF 1257)</i>	A1
<b>75636 / 07/11/2013</b>		
Act Administrativ nr. 86, din 30/08/2005 emis de Primaria Comunei Blejoi (act administrativ nr. 9862/23-08-2007 emis de Primaria Comunei Blejoi; act administrativ nr. 71903/23-10-2013 emis de OCPI Prahova; act administrativ nr. 10828/22-10-2013 emis de Primaria Comunei Blejoi; act administrativ nr. 10965//25-10-2013 emis de Primaria Comunei Blejoi; act administrativ nr. 3225/09-08-2005 emis de OCPI Prahova;);		
B2	se noteaza actualizarea informatiilor cadastrale conform documentatiei anexate in sensul ca se schimba categoria de folosinta din 'arabil' in 'curti constructii' pentru suprafata de 340 mp	A1
B3	se noteaza actualizarea informatiilor cadastrale conform documentatiei anexate in sensul ca imobilul este situat in com. Blejoi, sat Ploiestiori, nr. 720A	A1, A1.1, A1.2
B4	Intabulare, drept de PROPRIETATE, dobandit prin Construire, cota actuala 1/1, cota initiala 1/1 1) <b>BENCIA CRISTIAN FLORIAN</b> 2) <b>BENCIA ELENA</b>	A1.1, A1.2

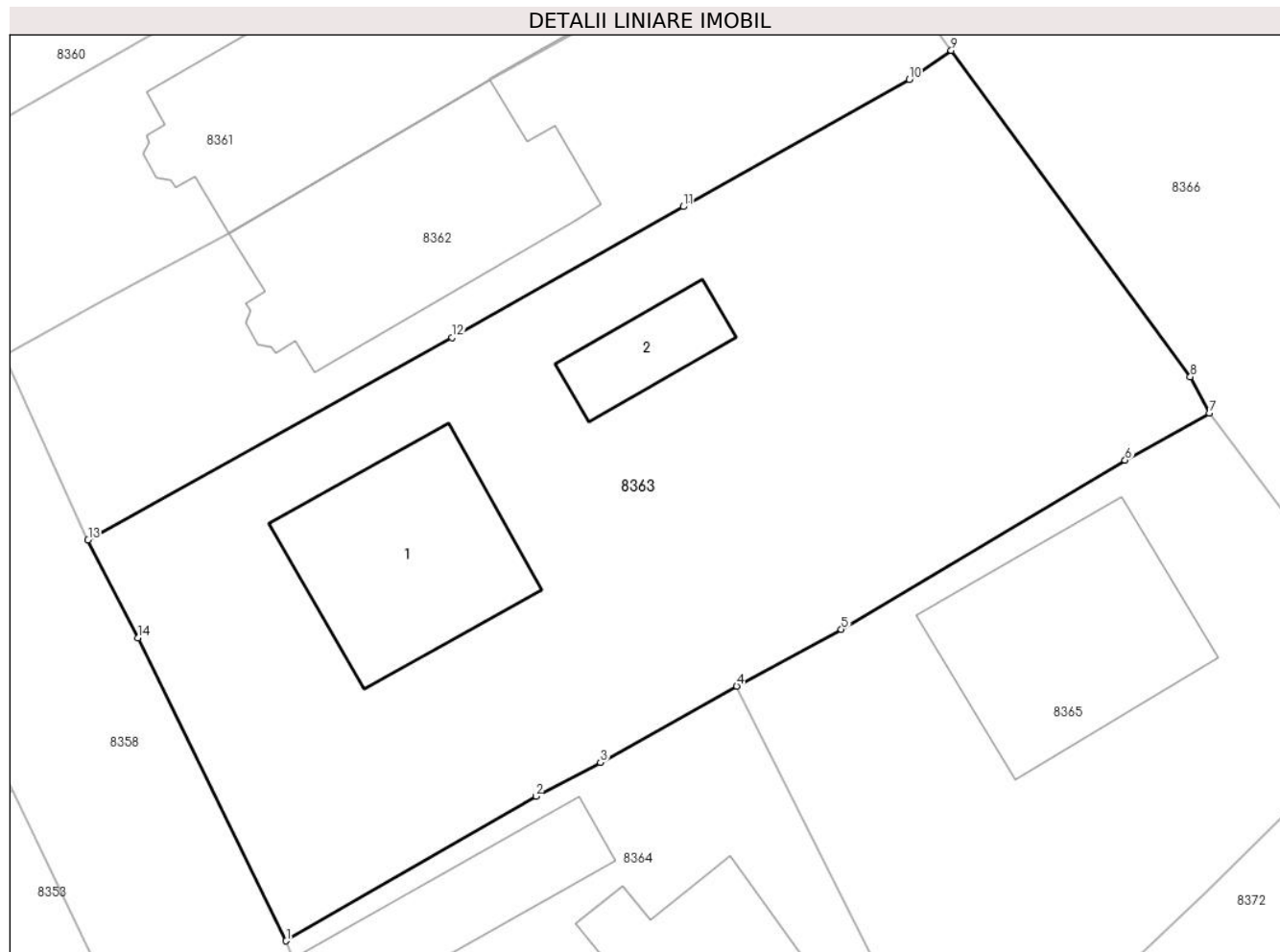
**C. Partea III. SARCINI .**

Inscrieri privind dezmembramintele dreptului de proprietate, drepturi reale de garanție și sarcini	Referințe
NU SUNT	

**Anexa Nr. 1 La Partea I****Teren**

Nr cadastral	Suprafața (mp)*	Observații / Referințe
25272	Din acte: 890 Masurata: 888	

\* Suprafața este determinată în planul de proiecție Stereo 70.

**Date referitoare la teren**

Crt	Categorie folosință	Intra vilan	Suprafața (mp)	Tarla	Parcelă	Nr. topo	Observații / Referințe
8363	curți constructii	DA	888	T12	615	-	

**Date referitoare la construcții**

Crt	Număr	Destinație construcție	Supraf. (mp)	Situație juridică	Observații / Referințe
A1.1	25272-C1	construcții de locuințe	76	Cu acte	Nr. niveluri:2; S. construita la sol:76 mp; S. construita desfasurata:152 mp;
A1.2	25272-C2	construcții anexa	23	Cu acte	Nr. niveluri:1; S. construita la sol:23 mp; S. construita desfasurata:23 mp;

**Lungime Segmente**

1) Valorile lungimilor segmentelor sunt obținute din proiecție în plan.

Punct început	X / Y	Punct sfârșit	X / Y	Lungime segment (** (m)
1	580.989,186 386.733,32	2	581.000,204 386.739,701	12.732
2	581.000,204 386.739,701	3	581.003,056 386.741,192	3.218

Punct început	X / Y	Punct sfârșit	X / Y	Lungime segment (** (m)
3	581.003,056 386.741,192	4	581.009,066 386.744,562	6.89
4	581.009,066 386.744,562	5	581.013,685 386.747,067	5.255
5	581.013,685 386.747,067	6	581.026,209 386.754,525	14.576
6	581.026,209 386.754,525	7	581.029,923 386.756,61	4.259
7	581.029,923 386.756,61	8	581.029,089 386.758,213	1.807
8	581.029,089 386.758,213	9	581.018,535 386.772,605	17.847
9	581.018,535 386.772,605	10	581.016,684 386.771,321	2.253
10	581.016,684 386.771,321	11	581.006,709 386.765,714	11.443
11	581.006,709 386.765,714	12	580.996,507 386.759,936	11.725
12	580.996,507 386.759,936	13	580.980,445 386.751,014	18.374
13	580.980,445 386.751,014	14	580.982,658 386.746,692	4.856
14	580.982,658 386.746,692	1	580.989,186 386.733,32	14.88

\*\* Lungimile segmentelor sunt determinate în planul de proiecție Stereo 70 și sunt rotunjite la 1 milimetru.

\*\*\* Distanța dintre puncte este formată din segmente cumulate ce sunt mai mici decât valoarea 1 milimetru.



**DATE DESPRE IMOBILUL NR. 8364**

Oficiul de Cadastru și Publicitate Imobiliară PRAHOVA  
Biroul de Cadastru și Publicitate Imobiliară Ploiești

**A. Partea I. Descrierea imobilului**

TEREN Intravilan

Adresa: Loc. Ploiestiori, Str Moldova, Nr. 3, Jud. Prahova

Nr. Crt	Nr cadastral Nr. topografic	Suprafața* (mp)	Observații / Referințe
A1		Din acte: 500 Masurata: 571	Sector cadastral:20 Teren imprejmuit;

**Construcții**

Crt	Nr cadastral Nr. topografic	Adresa	Observații / Referințe
A1.1		Loc. Ploiestiori, Str Moldova, Nr. 3, Jud. Prahova	Nr. niveluri:2; S. construita la sol:153 mp; S. construita desfasurata:164 mp; Locuinta P+Beci; anul construirii: 2000
A1.2		Loc. Ploiestiori, Str Moldova, Nr. 3, Jud. Prahova	Nr. niveluri:1; S. construita la sol:51 mp; S. construita desfasurata:51 mp; Anexa P; anul construirii: 2000

**B. Partea II. Proprietari și acte**

Inscrieri privitoare la dreptul de proprietate și alte drepturi reale		Referințe
/		
Act Notarial nr. 552, din 17/03/1997 emis de NP MARIA TUDOSE;		
B1	Intabulare, drept de PROPRIETATE, dobandit prin Conventie, cota actuala 1/1, cota initiala 1/1 1) <b>BRAN DUMITRU-DAN</b> 2) <b>BRAN MIHAELA</b>	A1
Act Administrativ nr. 48, din 10/08/2000 emis de PRIMARIA COMUNEI BLEJOI;		
B2	Intabulare, drept de PROPRIETATE, dobandit prin Construire, cota actuala 1/1, cota initiala 1/1 1) <b>BRAN DUMITRU-DAN</b> 2) <b>BRAN MIHAELA</b>	A1.1, A1.2

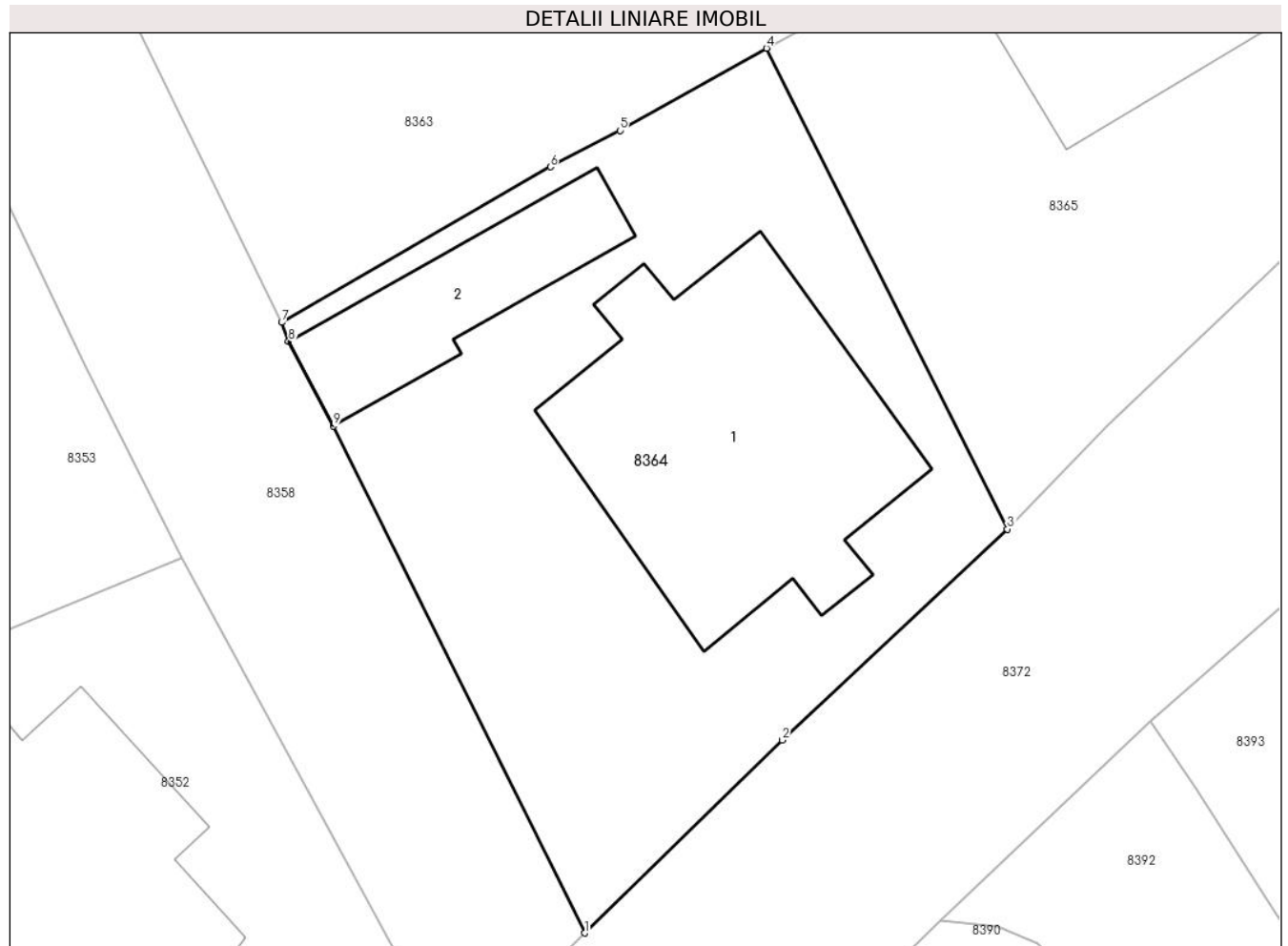
**C. Partea III. SARCINI .**

Inscrieri privind dezmembramintele dreptului de proprietate, drepturi reale de garanție și sarcini	Referințe
NU SUNT	

**Anexa Nr. 1 La Partea I****Teren**

Nr cadastral	Suprafața (mp)*	Observații / Referințe
	Din acte: 500 Masurata: 571	

\* Suprafața este determinată în planul de proiecție Stereo 70.

**Date referitoare la teren**

Crt	Categorie folosință	Intra vilan	Suprafața (mp)	Tarla	Parcelă	Nr. topo	Observații / Referințe
83 64	curți construcții	DA	571	T12	614	-	

**Date referitoare la construcții**

Crt	Număr	Destinație construcție	Supraf. (mp)	Situație juridică	Observații / Referințe
A1.1		construcții de locuințe	153	Cu acte	Nr. niveluri:2; S. construita la sol:153 mp; S. construita desfasurata:164 mp; Locuinta P+Beci; anul construirii: 2000
A1.2		construcții anexa	51	Cu acte	Nr. niveluri:1; S. construita la sol:51 mp; S. construita desfasurata:51 mp; Anexa P; anul construirii: 2000

**Lungime Segmente**

1) Valorile lungimilor segmentelor sunt obținute din proiecție în plan.

Punct început	X / Y	Punct sfârșit	X / Y	Lungime segment (** (m)
1	581.001,604 386.708,292	2	581.009,714 386.716,202	11.329
2	581.009,714 386.716,202	3	581.018,943 386.724,849	12.647

Punct început	X / Y	Punct sfârșit	X / Y	Lungime segment (** (m)
3	581.018,943 386.724,849	4	581.009,066 386.744,562	22.049
4	581.009,066 386.744,562	5	581.003,056 386.741,192	6.89
5	581.003,056 386.741,192	6	581.000,204 386.739,701	3.218
6	581.000,204 386.739,701	7	580.989,186 386.733,32	12.732
7	580.989,186 386.733,32	8	580.989,47 386.732,538	0.832
8	580.989,47 386.732,538	9	580.991,304 386.729,072	3.921
9	580.991,304 386.729,072	1	581.001,604 386.708,292	23.193

\*\* Lungimile segmentelor sunt determinate în planul de proiecție Stereo 70 și sunt rotunjite la 1 milimetru.

\*\*\* Distanța dintre puncte este formată din segmente cumulate ce sunt mai mici decât valoarea 1 milimetru.





**DATE DESPRE IMOBILUL NR. 8365**

Oficiul de Cadastru și Publicitate Imobiliară PRAHOVA  
Biroul de Cadastru și Publicitate Imobiliară Ploiești

**A. Partea I. Descrierea imobilului**

TEREN Intravilan

Nr. CF vechi:4078

Nr. cadastral vechi:10056

Adresa: Loc. Ploiestiori, Str Moldova, Nr. 5, Jud. Prahova

Nr. Crt	Nr cadastral Nr. topografic	Suprafața* (mp)	Observații / Referințe
A1	20432	Din acte: 500 Masurata: 473	Sector cadastral:20 Teren imprejmuit;

**Construcții**

Crt	Nr cadastral Nr. topografic	Adresa	Observații / Referințe
A1.1	20432-C1	Loc. Ploiestiori, Str Moldova, Nr. 5, Jud. Prahova	Nr. niveluri:1; S. construita la sol:87 mp; S. construita desfasurata:88 mp; Locuinta P

**B. Partea II. Proprietari și acte**

Inscrieri privitoare la dreptul de proprietate și alte drepturi reale		Referințe
<b>43274 / 13/12/2006</b>		
Act Notarial nr. 551, din 17/03/1997 emis de BNP TUDOSE MARIA;		
B1	Intabulare, drept de PROPRIETATEcumparare ca bun comun, dobandit prin Conventie, cota actuala 1/1, cota initiala 1/1 1) <b>BRAN GEORGETA</b> 2) <b>BRAN CONSTANTIN</b>	A1
/		
Act Administrativ nr. 87, din 21/06/2007 emis de PRIMARIA COMUNEI BLEJOI;		
B2	Intabulare, drept de PROPRIETATE, dobandit prin Construire, cota actuala 1/1, cota initiala 1/1 1) <b>BRAN GEORGETA</b> 2) <b>BRAN CONSTANTIN</b>	A1.1

**C. Partea III. SARCINI .**

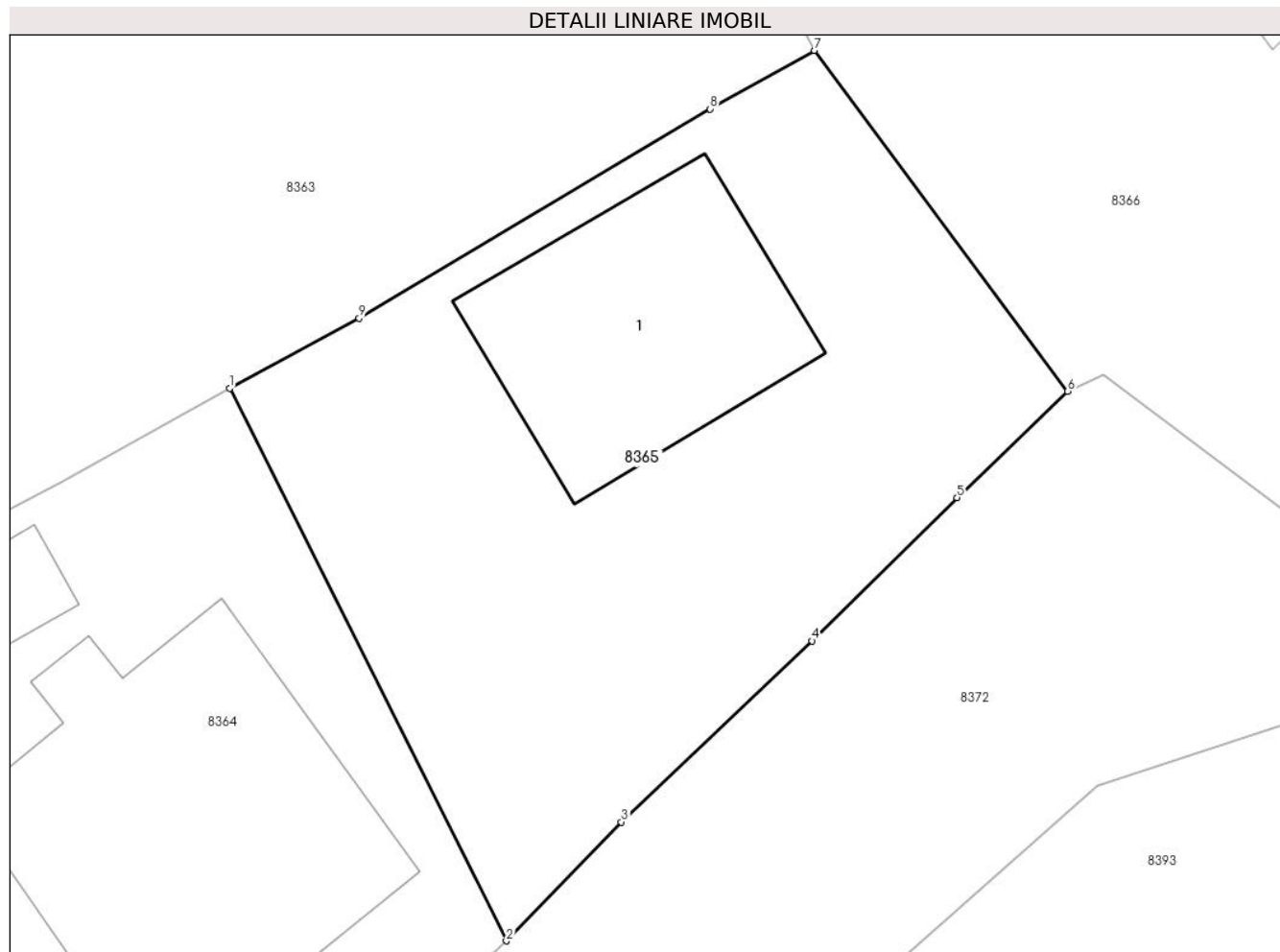
Inscrieri privind dezmembramintele dreptului de proprietate, drepturi reale de garanție și sarcini	Referințe
NU SUNT	

## Anexa Nr. 1 La Partea I

## Teren

Nr cadastral	Suprafața (mp)*	Observații / Referințe
20432	Din acte: 500 Masurata: 473	

\* Suprafața este determinată în planul de proiecție Stereo 70.



## Date referitoare la teren

Crt	Categorie folosință	Intra vilan	Suprafața (mp)	Tarla	Parcelă	Nr. topo	Observații / Referințe
83 65	curți construcții	DA	473	T12	614	-	

## Date referitoare la construcții

Crt	Număr	Destinație construcție	Supraf. (mp)	Situație juridică	Observații / Referințe
A1.1	20432-C1	construcții de locuințe	87	Cu acte	Nr. niveluri:1; S. construita la sol:87 mp; S. construita desfasurata:88 mp; Locuinta P

## Lungime Segmente

1) Valorile lungimilor segmentelor sunt obținute din proiecție în plan.

Punct început	X / Y	Punct sfârșit	X / Y	Lungime segment (** (m)
1	581.009,066 386.744,562	2	581.018,943 386.724,849	22.049
2	581.018,943 386.724,849	3	581.023,047 386.729,085	5.898
3	581.023,047 386.729,085	4	581.029,836 386.735,548	9.373

Punct început	X / Y	Punct sfârșit	X / Y	Lungime segment (** (m)
4	581.029,836 386.735,548	5	581.035,012 386.740,664	7.278
5	581.035,012 386.740,664	6	581.038,968 386.744,458	5.481
6	581.038,968 386.744,458	7	581.029,923 386.756,61	15.149
7	581.029,923 386.756,61	8	581.026,209 386.754,525	4.259
8	581.026,209 386.754,525	9	581.013,685 386.747,067	14.576
9	581.013,685 386.747,067	1	581.009,066 386.744,562	5.255

\*\* Lungimile segmentelor sunt determinate în planul de proiecție Stereo 70 și sunt rotunjite la 1 milimetru.

\*\*\* Distanța dintre puncte este formată din segmente cumulate ce sunt mai mici decât valoarea 1 milimetru.



**DATE DESPRE IMOBILUL NR. 8366**

Oficiul de Cadastru și Publicitate Imobiliară PRAHOVA  
Biroul de Cadastru și Publicitate Imobiliară Ploiești

**A. Partea I. Descrierea imobilului**

TEREN Intravilan

Adresa: Loc. Ploiestiori, Str Moldova, Nr. 7, Jud. Prahova

Nr. Crt	Nr cadastral Nr. topografic	Suprafața* (mp)	Observații / Referințe
A1	26742	2.003	Sector cadastral:20 Teren imprejmuit;

**B. Partea II. Proprietari și acte**

Inscrieri privitoare la dreptul de proprietate și alte drepturi reale	Referințe	
<b>74880 / 17/07/2015</b>		
Act Notarial nr. 3003, din 16/07/2015 emis de NP POPESCU VIORICA (adresa nr.1106/2015 emisa de NP POPESCU VIORICA);		
B1	Se infiinteaza cartea funciara 26742 a imobilului cu numarul cadastral 26742/Blejoi, rezultat din dezmembrarea imobilului cu numarul cadastral 1511 (identificator electronic 20158) in scris in cartea funciara 1984(e:1984) (identificator electronic 20158);	A1
Act Administrativ nr. 751, din 04/11/2003 emis de GuV RoM Autoritatea pt valorificarea acti banc;		
B2	Intabulare, drept de PROPRIETATE, dobandit prin Adjudecare, cota actuala 1353/1784, cota initiala 1/1 1) <b>SC GIFAMO COSTRUZIONI SRL</b> , CIF:15505702 <i>OBSERVATII: pozitie transcrisa din CF 20158/Blejoi, in scrisa prin incheierea nr. 31813 din 13/10/2006;</i>	A1
Act Notarial nr. 1611, din 21/04/2015 emis de NOTAR PUBLIC POPESCU VIORICA (act administrativ nr. 36437/16-04-2015 emis de OCPI Prahova);		
B3	se noteaza modificarea limitelor de proprietate si a suprafetei imobilului conform documentatei tehnice anexate <i>OBSERVATII: pozitie transcrisa din CF 20158/Blejoi, in scrisa prin incheierea nr. 45757 din 05/05/2015;</i>	A1
Act Administrativ nr. C5697, din 06/07/2015 emis de OCPI PRAHOVA.;		
B4	se noteaza din oficiu propunerea de dezmembrare a imobilului <i>OBSERVATII: pozitie transcrisa din CF 20158/Blejoi, in scrisa prin incheierea nr. 71295 din 07/07/2015;</i>	A1
<b>107215 / 23/10/2015</b>		
Act Notarial nr. 5001, din 22/10/2015 emis de NP POPESCU VIORICA;		
B5	Intabulare, drept de PROPRIETATE cumparare (pentru teren de 213mp indivizi din 1784mp), dobandit prin Conventie, cota actuala 213/1784, cota initiala 213/1784 1) <b>AKLILU H MARIAM FREHYWET</b>	A1
<b>107232 / 23/10/2015</b>		
Act Notarial nr. 5002, din 22/10/2015 emis de NP POPESCU VIORICA;		
B6	Intabulare, drept de PROPRIETATE cumparare ca bun propriu (asupra cotei de 1/2 din teren in suprafata de 218 mp indiviz din 1784 mp ), dobandit prin Conventie, cota actuala 109/1784, cota initiala 109/1784 1) <b>MARI FRANCESCA</b>	A1
B7	Intabulare, drept de PROPRIETATE cumparare ca bun propriu (asupra cotei de 1/2 din teren in suprafata de 218 mp indiviz din 1784 mp ), dobandit prin Conventie, cota actuala 109/1784, cota initiala 109/1784 1) <b>MARI MASSIMO</b>	A1
<b>111375 / 05/11/2015</b>		
Act Administrativ nr. 107215, din 23/10/2015 emis de OCPI Prahova;		
B8	se indreapta eroarea materiala strecurata in cuprinsul prezentei carti funciare si in incheierea nr.107215/23.10.2015 in sensul ca cota de 213mp indiviz din 1784mp este bun propriu al numitei Akliu H Mariam Ferehywet	A1

**C. Partea III. SARCINI .**

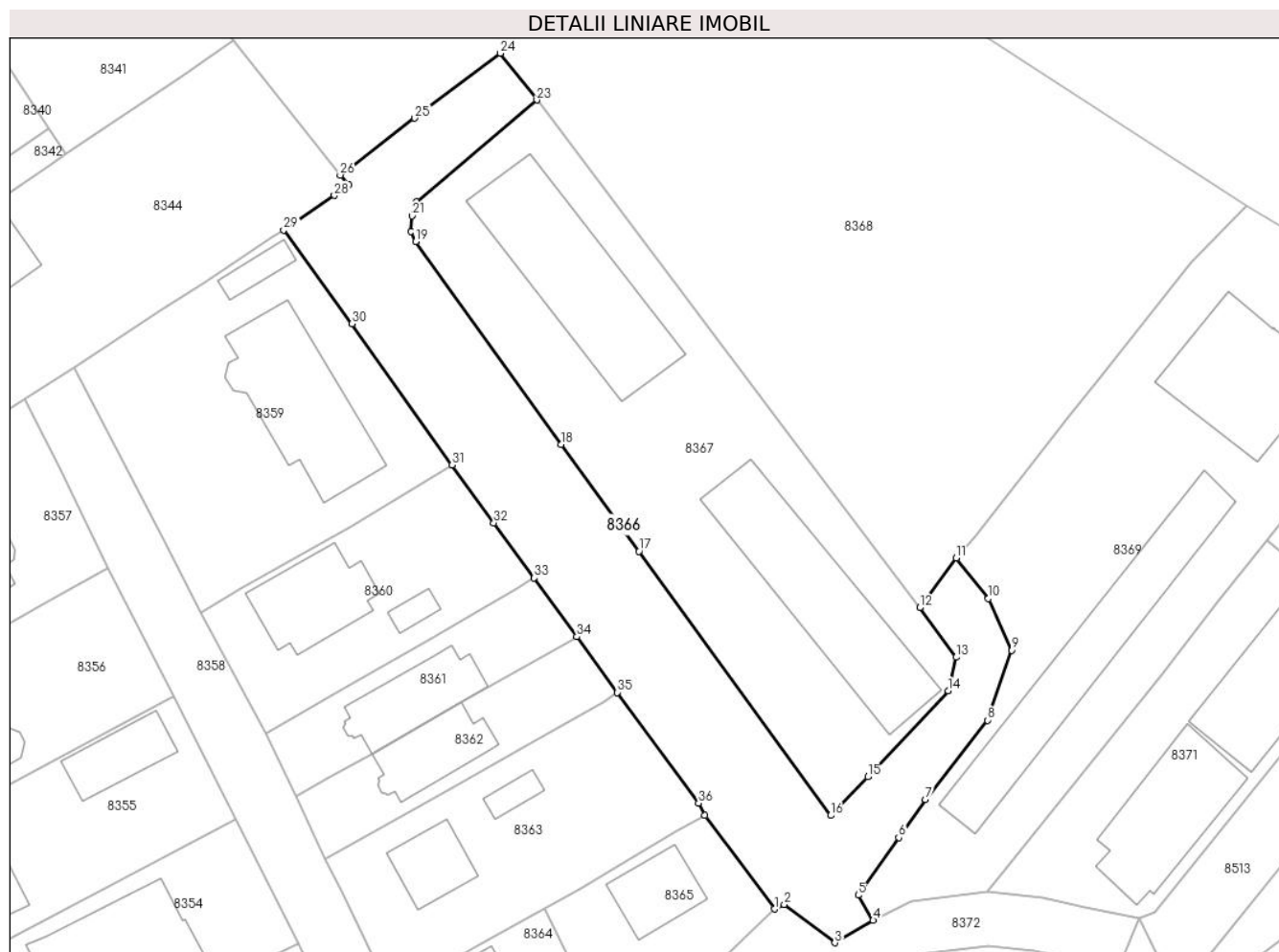
Inscrieri privind dezmembramintele dreptului de proprietate, drepturi reale de garanție și sarcini	Referințe
NU SUNT	

## Anexa Nr. 1 La Partea I

## Teren

Nr cadastral	Suprafața (mp)*	Observații / Referințe
26742	2.003	

\* Suprafața este determinată în planul de proiecție Stereo 70.



## Date referitoare la teren

Crt	Categorie folosință	Intravilan	Suprafața (mp)	Tarla	Parcelă	Nr. topo	Observații / Referințe
8366	curți constructii	DA	2.003	T12	619/1	-	

## Lungime Segmente

1) Valorile lungimilor segmentelor sunt obținute din proiecție în plan.

Punct început	X / Y	Punct sfârșit	X / Y	Lungime segment (** (m)
1	581.038,968 386.744,458	2	581.040,242 386.745,023	1.394
3	581.046,817 386.740,077	4	581.051,79 386.742,985	5.761
5	581.049,848 386.746,264	6	581.055,109 386.753,752	9.151
7	581.058,555 386.758,725	8	581.066,679 386.768,993	13.093
9	581.069,816 386.778,102	10	581.066,777 386.784,802	7.357

Punct început	X / Y	Punct sfârșit	X / Y	Lungime segment (** (m)
2	581.040,242 386.745,023	3	581.046,817 386.740,077	8.228
4	581.051,79 386.742,985	5	581.049,848 386.746,264	3.811
6	581.055,109 386.753,752	7	581.058,555 386.758,725	6.05
8	581.066,679 386.768,993	9	581.069,816 386.778,102	9.634
10	581.066,777 386.784,802	11	581.062,609 386.790,081	6.726

Punct început	X / Y	Punct sfârșit	X / Y	Lungime segment (** (m)
11	581.062,609 386.790,081	12	581.057,856 386.783,618	8.023
13	581.062,589 386.777,187	14	581.061,557 386.772,813	4.494
15	581.051,103 386.761,644	16	581.046,282 386.756,63	6.956
17	581.021,348 386.790,936	18	581.011,23 386.804,833	17.19
19	580.992,287 386.831,175	20	580.991,726 386.832,517	1.455
21	580.991,84 386.834,541	22	580.992,426 386.836,39	1.94
23	581.008,045 386.849,586	24	581.003,31 386.855,674	7.713
25	580.992,157 386.847,225	26	580.982,491 386.839,832	12.169
27	580.983,593 386.838,546	28	580.981,729 386.837,192	2.304
29	580.975,132 386.832,703	30	580.984,018 386.820,512	15.086
31	580.997,045 386.802,157	32	581.002,465 386.794,648	9.261
33	581.007,727 386.787,503	34	581.013,27 386.779,863	9.439
35	581.018,535 386.772,605	36	581.029,089 386.758,213	17.847
37	581.029,923 386.756,61	1	581.038,968 386.744,458	15.149

Punct început	X / Y	Punct sfârșit	X / Y	Lungime segment (** (m)
12	581.057,856 386.783,618	13	581.062,589 386.777,187	7.985
14	581.061,557 386.772,813	15	581.051,103 386.761,644	15.298
16	581.046,282 386.756,63	17	581.021,348 386.790,936	42.41
18	581.011,23 386.804,833	19	580.992,287 386.831,175	32.446
20	580.991,726 386.832,517	21	580.991,84 386.834,541	2.027
22	580.992,426 386.836,39	23	581.008,045 386.849,586	20.447
24	581.003,31 386.855,674	25	580.992,157 386.847,225	13.992
26	580.982,491 386.839,832	27	580.983,593 386.838,546	1.694
28	580.981,729 386.837,192	29	580.975,132 386.832,703	7.979
30	580.984,018 386.820,512	31	580.997,045 386.802,157	22.508
32	581.002,465 386.794,648	33	581.007,727 386.787,503	8.874
34	581.013,27 386.779,863	35	581.018,535 386.772,605	8.967
36	581.029,089 386.758,213	37	581.029,923 386.756,61	1.807

\*\* Lungimile segmentelor sunt determinate în planul de proiecție Stereo 70 și sunt rotunjite la 1 milimetru.

\*\*\* Distanța dintre puncte este formată din segmente cumulate ce sunt mai mici decât valoarea 1 milimetru.





**DATE DESPRE IMOBILUL NR. 8367**

Oficiul de Cadastru și Publicitate Imobiliară PRAHOVA  
Biroul de Cadastru și Publicitate Imobiliară Ploiești

**A. Partea I. Descrierea imobilului**

TEREN Intravilan

Adresa: Loc. Ploiestiori, Str Moldova, Jud. Prahova

Nr. Crt	Nr cadastral Nr. topografic	Suprafața* (mp)	Observații / Referințe
A1	26787	2.312	Sector cadastral:20 Teren imprejmuit;

**Construcții**

Crt	Nr cadastral Nr. topografic	Adresa	Observații / Referințe
A1.3	26787-C3	Loc. Ploiestiori, Str Moldova, Jud. Prahova	Nr. niveluri:1; S. construita la sol:337 mp; S. construita desfasurata:337 mp;
A1.4	26787-C4	Loc. Ploiestiori, Str Moldova, Jud. Prahova	Nr. niveluri:1; S. construita la sol:344 mp; S. construita desfasurata:344 mp;

**B. Partea II. Proprietari și acte**

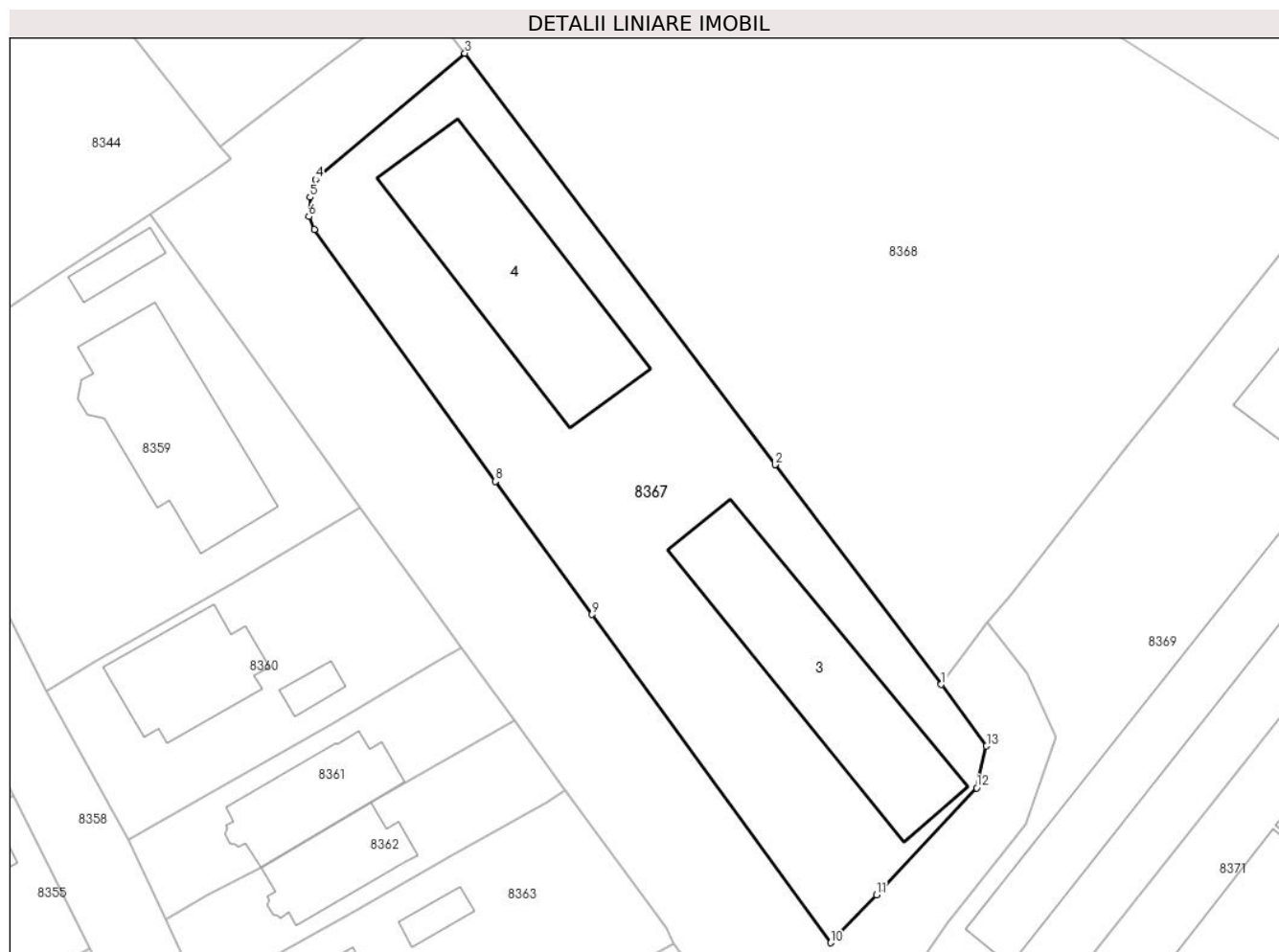
Inscrieri privitoare la dreptul de proprietate și alte drepturi reale		Referințe
<b>93321 / 11/09/2015</b>		
Act Notarial nr. 4257, din 10/09/2015 emis de NP POPESCU VIORICA;		
B1	Se infiinteaza cartea funciara 26787 a imobilului cu numarul cadastral 26787/Blejoi, rezultat din dezmembrarea imobilului cu numarul cadastral 26741 inscris in cartea funciara 26741;	A1, A1.3, A1.4
Act Notarial nr. 3003, din 16/07/2015 emis de NP POPESCU VIORICA (adresa nr.1106/2015 emisa de NP POPESCU VIORICA);		
B2	Se infiinteaza cartea funciara 26741 a imobilului cu numarul cadastral 26741/Blejoi, rezultat din dezmembrarea imobilului cu numarul cadastral 1511 (identificator electronic 20158) inscris in cartea funciara 1984(e:1984) (identificator electronic 20158); <i>OBSERVATII: pozitie transcrisa din CF 26741/Blejoi, inscrisa prin incheierea nr. 74880 din 17/07/2015;</i>	A1, A1.3, A1.4
Act Administrativ nr. C 7061, din 24/08/2015 emis de OCPI PRAHOVA;		
B4	se noteaza din oficiu propunerea de dezmembrare a imobilului <i>OBSERVATII: pozitie transcrisa din CF 26741/Blejoi, inscrisa prin incheierea nr. 88053 din 25/08/2015;</i>	A1, A1.3, A1.4
<b>107227 / 23/10/2015</b>		
Act Notarial nr. 5002, din 22/10/2015 emis de NP POPESCU VIORICA;		
B5	Intabulare, drept de PROPRIETATEcumparare ca bun propriu, dobandit prin Conventie, cota actuala 1/2, cota initiala 1/2 1) <b>MARI FRANCESCA</b> , (casatorita cu Nicola Danilo Frezza-cetatean italian )	A1, A1.3, A1.4
B6	Intabulare, drept de PROPRIETATEcumparare ca bun propriu, dobandit prin Conventie, cota actuala 1/2, cota initiala 1/2 1) <b>MARI MASSIMO</b> , (casatorit cu Giuseppina Di Francesco-cetatean italian )	A1, A1.3, A1.4
<b>C. Partea III. SARCINI .</b>		
Inscrieri privind dezmembramintele dreptului de proprietate, drepturi reale de garanție și sarcini		Referințe
NU SUNT		

## Anexa Nr. 1 La Partea I

## Teren

Nr cadastral	Suprafața (mp)*	Observații / Referințe
26787	2.312	

\* Suprafața este determinată în planul de proiecție Stereo 70.



## Date referitoare la teren

Crt	Categorie folosință	Intra vilan	Suprafața (mp)	Tarla	Parcelă	Nr. topo	Observații / Referințe
8367	curți constructii	DA	2.312	T12	619/1	-	

## Date referitoare la construcții

Crt	Număr	Destinație construcție	Supraf. (mp)	Situație juridică	Observații / Referințe
A1.3	26787-C3	construcții de locuințe	337	Cu acte	Nr. niveluri:1; S. construita la sol:337 mp; S. construita desfasurata:337 mp;
A1.4	26787-C4	construcții de locuințe	344	Cu acte	Nr. niveluri:1; S. construita la sol:344 mp; S. construita desfasurata:344 mp;

## Lungime Segmente

1) Valorile lungimilor segmentelor sunt obținute din proiecție în plan.

Punct început	X / Y	Punct sfârșit	X / Y	Lungime segment (** (m)
1	581.057,856 386.783,618	2	581.040,506 386.806,592	28.789
2	581.040,506 386.806,592	3	581.008,045 386.849,586	53.872
3	581.008,045 386.849,586	4	580.992,426 386.836,39	20.447

Punct început	X / Y	Punct sfârșit	X / Y	Lungime segment (** (m)
4	580.992,426 386.836,39	5	580.991,84 386.834,541	1.94
5	580.991,84 386.834,541	6	580.991,726 386.832,517	2.027
6	580.991,726 386.832,517	7	580.992,287 386.831,175	1.455
7	580.992,287 386.831,175	8	581.011,23 386.804,833	32.446
8	581.011,23 386.804,833	9	581.021,348 386.790,936	17.19
9	581.021,348 386.790,936	10	581.046,282 386.756,63	42.41
10	581.046,282 386.756,63	11	581.051,103 386.761,644	6.956
11	581.051,103 386.761,644	12	581.061,557 386.772,813	15.298
12	581.061,557 386.772,813	13	581.062,589 386.777,187	4.494
13	581.062,589 386.777,187	1	581.057,856 386.783,618	7.985

\*\* Lungimile segmentelor sunt determinate în planul de proiecție Stereo 70 și sunt rotunjite la 1 milimetru.

\*\*\* Distanța dintre puncte este formată din segmente cumulate ce sunt mai mici decât valoarea 1 milimetru.



**DATE DESPRE IMOBILUL NR. 8368**

Oficiul de Cadastru și Publicitate Imobiliară PRAHOVA  
Biroul de Cadastru și Publicitate Imobiliară Ploiești

**A. Partea I. Descrierea imobilului**

TEREN Necunoscut

Adresa: Loc. Ploiestiori, Jud. Prahova

Nr. Crt	Nr cadastral Nr. topografic	Suprafața* (mp)	Observații / Referințe
A1	26786	10.639	Sector cadastral:20 Teren imprejmuit;

**B. Partea II. Proprietari și acte**

Inscrieri privitoare la dreptul de proprietate și alte drepturi reale		Referințe
<b>93321 / 11/09/2015</b>		
Act Notarial nr. 4257, din 10/09/2015 emis de NP POPESCU VIORICA;		
B1	Se infiinteaza cartea funciara 26786 a imobilului cu numarul cadastral 26786/Blejoi, rezultat din dezmembrarea imobilului cu numarul cadastral 26741 inscris in cartea funciara 26741;	A1
Act Notarial nr. 3003, din 16/07/2015 emis de NP POPESCU VIORICA (adresa nr.1106/2015 emisa de NP POPESCU VIORICA);		
B2	Se infiinteaza cartea funciara 26741 a imobilului cu numarul cadastral 26741/Blejoi, rezultat din dezmembrarea imobilului cu numarul cadastral 1511 (identificator electronic 20158) inscris in cartea funciara 1984(e:1984) (identificator electronic 20158); <i>OBSERVATII: pozitie transcrisa din CF 26741/Blejoi, inscrisa prin incheierea nr. 74880 din 17/07/2015;</i>	A1
Act Administrativ nr. 751, din 04/11/2003 emis de GuV RoM Autoritatea pt valorificarea acti banc;		
B3	Intabulare, drept de PROPRIETATE, dobandit prin Adjudecare, cota actuala 1/1, cota initiala 1/1 1) <b>SC GIFAMO CONSTRUZIONI SRL</b> , CIF:15505702	A1
Act Administrativ nr. C 7061, din 24/08/2015 emis de OCPI PRAHOVA;		
B4	se noteaza din oficiu propunerea de dezmembrare a imobilului <i>OBSERVATII: pozitie transcrisa din CF 26741/Blejoi, inscrisa prin incheierea nr. 88053 din 25/08/2015;</i>	A1

**C. Partea III. SARCINI .**

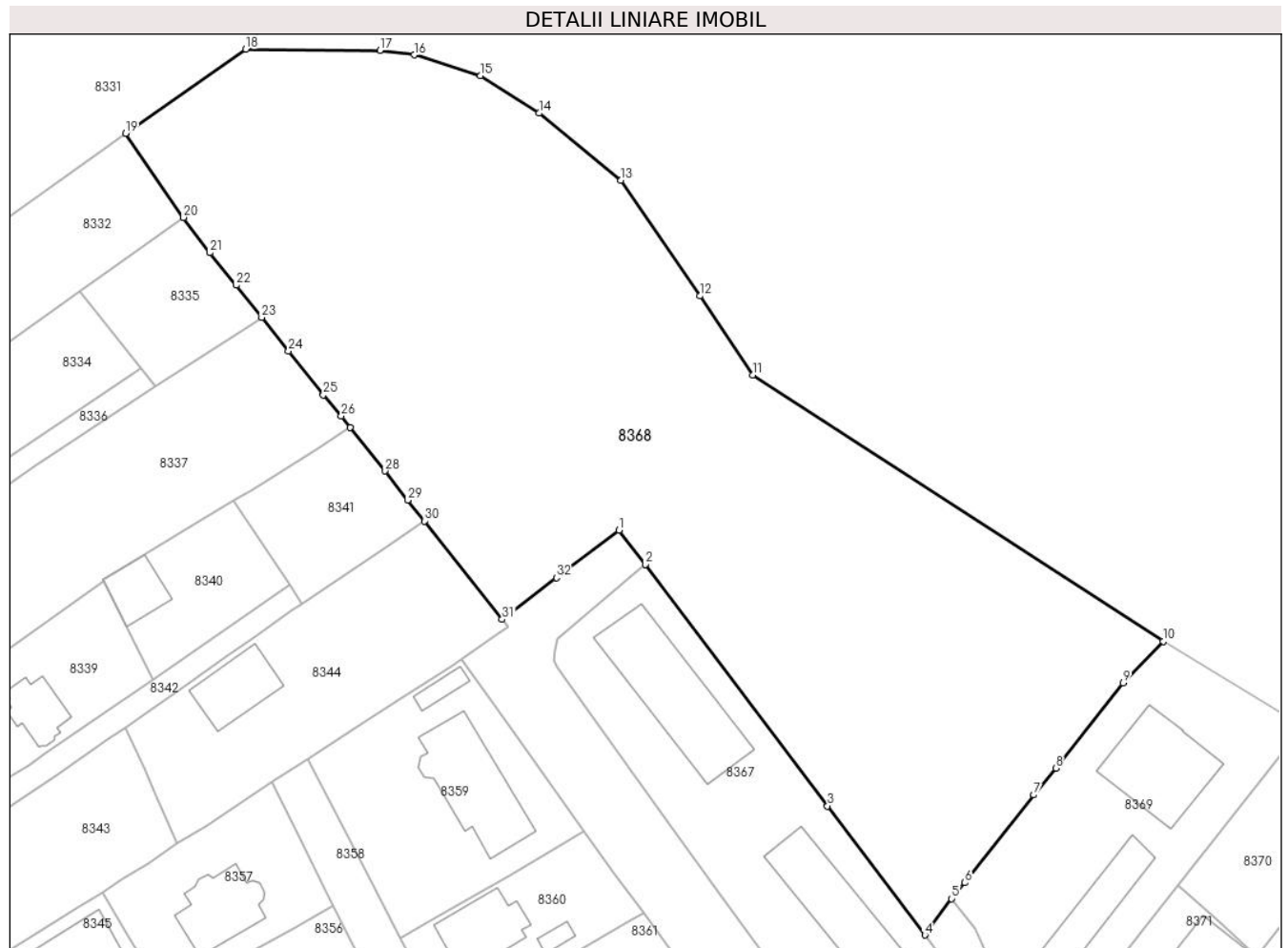
Inscrieri privind dezmembramintele dreptului de proprietate, drepturi reale de garanție și sarcini	Referințe
NU SUNT	

## Anexa Nr. 1 La Partea I

## Teren

Nr cadastral	Suprafața (mp)*	Observații / Referințe
26786	10.639	

\* Suprafața este determinată în planul de proiecție Stereo 70.



## Date referitoare la teren

Crt	Categorie folosință	Intra vilan	Suprafața (mp)	Tarla	Parcelă	Nr. topo	Observații / Referințe
8368	arabil	NU	49	T12	619/1	-	
8368	arabil	DA	10.590	T12	619/1	-	

## Lungime Segmente

1) Valorile lungimilor segmentelor sunt obținute din proiecție în plan.

Punct început	X / Y	Punct sfârșit	X / Y	Lungime segment (** (m)
1	581.003,31 386.855,674	2	581.008,045 386.849,586	7.713
3	581.040,506 386.806,592	4	581.057,856 386.783,618	28.789
5	581.062,609 386.790,081	6	581.065,006 386.792,922	3.717
7	581.077,285 386.808,559	8	581.081,19 386.813,34	6.173

Punct început	X / Y	Punct sfârșit	X / Y	Lungime segment (** (m)
2	581.008,045 386.849,586	3	581.040,506 386.806,592	53.872
4	581.057,856 386.783,618	5	581.062,609 386.790,081	8.023
6	581.065,006 386.792,922	7	581.077,285 386.808,559	19.882
8	581.081,19 386.813,34	9	581.093,207 386.828,483	19.332

Punct început	X / Y	Punct sfârșit	X / Y	Lungime segment (** (m))
9	581.093,207 386.828,483	10	581.100,378 386.835,921	10.332
11	581.027,15 386.883,358	12	581.017,779 386.897,405	16.886
13	581.003,672 386.918,004	14	580.989,049 386.929,951	18.883
15	580.978,599 386.936,629	16	580.966,805 386.940,313	12.356
17	580.960,705 386.941,166	18	580.936,779 386.941,35	23.927
19	580.915,363 386.926,383	20	580.925,678 386.911,387	18.201
21	580.930,382 386.905,101	22	580.935,072 386.899,325	7.44
23	580.939,62 386.893,595	24	580.944,394 386.887,617	7.65
25	580.950,613 386.879,814	26	580.953,812 386.876,012	4.969
27	580.955,332 386.873,953	28	580.961,627 386.866,243	9.953
29	580.965,633 386.861,038	30	580.968,635 386.857,34	4.763
31	580.982,491 386.839,832	32	580.992,157 386.847,225	12.169

Punct început	X / Y	Punct sfârșit	X / Y	Lungime segment (** (m))
10	581.100,378 386.835,921	11	581.027,15 386.883,358	87.25
12	581.017,779 386.897,405	13	581.003,672 386.918,004	24.967
14	580.989,049 386.929,951	15	580.978,599 386.936,629	12.402
16	580.966,805 386.940,313	17	580.960,705 386.941,166	6.159
18	580.936,779 386.941,35	19	580.915,363 386.926,383	26.128
20	580.925,678 386.911,387	21	580.930,382 386.905,101	7.851
22	580.935,072 386.899,325	23	580.939,62 386.893,595	7.316
24	580.944,394 386.887,617	25	580.950,613 386.879,814	9.978
26	580.953,812 386.876,012	27	580.955,332 386.873,953	2.559
28	580.961,627 386.866,243	29	580.965,633 386.861,038	6.568
30	580.968,635 386.857,34	31	580.982,491 386.839,832	22.328
32	580.992,157 386.847,225	1	581.003,31 386.855,674	13.992

\*\* Lungimile segmentelor sunt determinate în planul de proiecție Stereo 70 și sunt rotunjite la 1 milimetru.

\*\*\* Distanța dintre puncte este formată din segmente cumulate ce sunt mai mici decât valoarea 1 milimetru.





**DATE DESPRE IMOBILUL NR. 8369**

Oficiul de Cadastru și Publicitate Imobiliară PRAHOVA  
Biroul de Cadastru și Publicitate Imobiliară Ploiești

**A. Partea I. Descrierea imobilului**

TEREN Intravilan

Adresa: Loc. Ploiestiori, Str Moldova, Jud. Prahova

Nr. Crt	Nr cadastral Nr. topografic	Suprafața* (mp)	Observații / Referințe
A1	26740	Din acte: 2.329 Masurata: 2.421	Sector cadastral:20 Teren imprejmuit;

**Construcții**

Crt	Nr cadastral Nr. topografic	Adresa	Observații / Referințe
A1.1	26740-C1	Loc. Ploiestiori, Str Moldova, Jud. Prahova	Nr. niveluri:1; S. construita la sol:328 mp; S. construita desfasurata:328 mp; Locuinta insiruita parter, compusa din 5 unitati individuale;Supr.constr.desf. = 308 mp.;An construire 1975
A1.2	26740-C2	Loc. Ploiestiori, Str Moldova, Jud. Prahova	Nr. niveluri:1; S. construita la sol:254 mp; S. construita desfasurata:254 mp; Locuinta insiruita parter, compusa din 2 unitati individuale;Supr.constr.desf. = 256 mp.;An construire 1975

**B. Partea II. Proprietari și acte**

Inscrieri privitoare la dreptul de proprietate și alte drepturi reale	Referințe
<b>74880 / 17/07/2015</b>	
Act Notarial nr. 3003, din 16/07/2015 emis de NP POPESCU VIORICA (adresa nr.1106/2015 emisa de NP POPESCU VIORICA);	
B1	Se infiinteaza cartea funciara 26740 a imobilului cu numarul cadastral 26740/Blejoi, rezultat din dezmembrarea imobilului cu numarul cadastral 1511 (identificator electronic 20158) in scris in cartea funciara 1984(e:1984) (identificator electronic 20158);
	A1, A1.1, A1.2
Act Notarial nr. 1611, din 21/04/2015 emis de NOTAR PUBLIC POPESCU VIORICA (act administrativ nr. 36437/16-04-2015 emis de OCPI Prahova);	
B3	se noteaza modificarea limitelor de proprietate si a suprafetei imobilului conform documentateiei tehnice anexate
	A1, A1.1, A1.2
	<i>OBSERVATII: pozitie transcrisa din CF 20158/Blejoi, in scrisa prin incheierea nr. 45757 din 05/05/2015;</i>
Act Administrativ nr. C5697, din 06/07/2015 emis de OCPI PRAHOVA.;	
B4	se noteaza din oficiu propunerea de dezmembrare a imobilului
	A1, A1.1, A1.2
	<i>OBSERVATII: pozitie transcrisa din CF 20158/Blejoi, in scrisa prin incheierea nr. 71295 din 07/07/2015;</i>
<b>107206 / 23/10/2015</b>	
Act Notarial nr. 5001, din 22/10/2015 emis de NP POPESCU VIORICA;	
B5	Intabulare, drept de PROPRIETATEcumparare, dobandit prin Conventie, cota actuala 1/1, cota initiala 1/1
	1) AKLILU H MARIAM FREHYWET
	A1
B6	Intabulare, drept de PROPRIETATEcumparare, dobandit prin Conventie, cota actuala 1/1, cota initiala 1/1
	1) AKLILU H MARIAM FREHYWET
	A1.1, A1.2
<b>82070 / 24/06/2021</b>	
Act Notarial nr. 4445, din 07/11/2019 emis de N.P. POPESCU VIORICA (act administrativ nr 11283 din 07.06.2021, emis de PRIMARIA BLEJOI;act administrativ nr 81172 din 22.06.2021, emis de OCPI PRAHOVA;act administrativ nr 101 din 28.10.2020, emis de PRIMARIA BLEJOI);	
B7	se actualizeaza informatiile cadastrale in sensul ca adresa actuala a imobilului este: com.Blejoi,sat Ploiestiori ,strada Moldova ,nr.7,judet Prahova
	A1, A1.1, A1.2
B8	se actualizeaza informatiile cadastrale in sensul schimbarii destinatiei constructiei C1 din cladire birouri in locuinta si constructiei C2 din brutarie in locuinta
	A1.1, A1.2

**C. Partea III. SARCINI .**

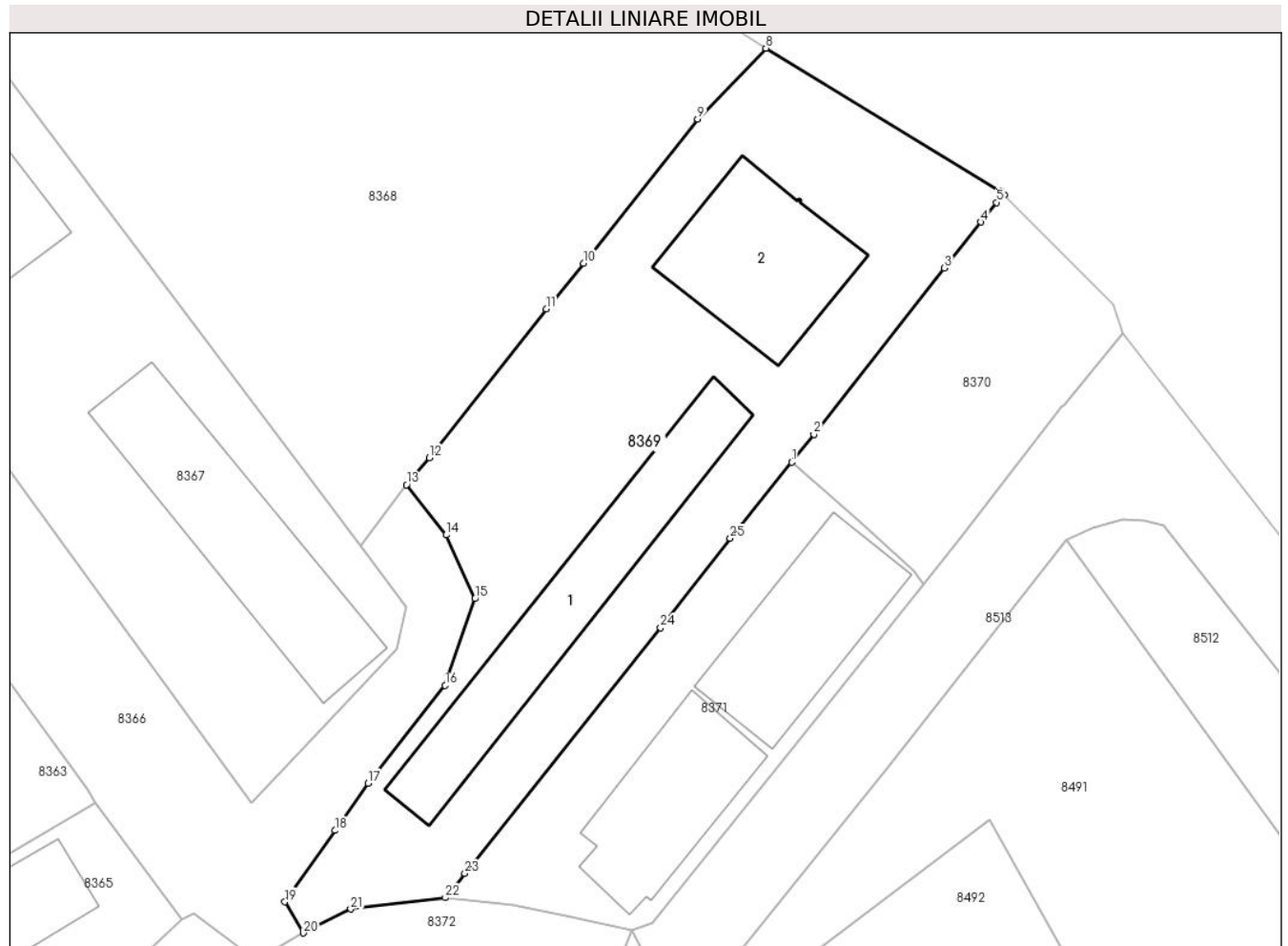
Inscrieri privind dezmembramintele dreptului de proprietate, drepturi reale de garanție și sarcini	Referințe
NU SUNT	

## Anexa Nr. 1 La Partea I

## Teren

Nr cadastral	Suprafața (mp)*	Observații / Referințe
26740	Din acte: 2.329 Masurata: 2.421	

\* Suprafața este determinată în planul de proiecție Stereo 70.



## Date referitoare la teren

Crt	Categorie folosință	Intra vilan	Suprafața (mp)	Tarla	Parcelă	Nr. topo	Observații / Referințe
83 69	curți construcții	DA	1	T12	619/1	-	
83 69	curți construcții	DA	2.420	T12	619/1	-	

## Date referitoare la construcții

Crt	Număr	Destinație construcție	Supraf. (mp)	Situație juridică	Observații / Referințe
A1.1	26740-C1	construcții de locuințe	328	Cu acte	Nr. niveluri:1; S. construita la sol:328 mp; S. construita desfasurata:328 mp; Locuinta insiruita parter, compusa din 5 unitati individuale;Supr.constr.desf. = 308 mp.;An construire 1975
A1.2	26740-C2	construcții de locuințe	254	Cu acte	Nr. niveluri:1; S. construita la sol:254 mp; S. construita desfasurata:254 mp; Locuinta insiruita parter, compusa din 2 unitati individuale;Supr.constr.desf. = 256 mp.;An construire 1975

## Lungime Segmente

1) Valorile lungimilor segmentelor sunt obținute din proiecție în plan.

Punct început	X / Y	Punct sfârșit	X / Y	Lungime segment (** (m)
1	581.103,085 386.792,438	2	581.105,41 386.795,381	3.751
3	581.119,145 386.812,829	4	581.122,955 386.817,659	6.152
5	581.124,585 386.819,725	6	581.125,394 386.820,533	1.143
7	581.125,047 386.820,88	8	581.100,378 386.835,921	28.893
9	581.093,207 386.828,483	10	581.081,19 386.813,34	19.332
11	581.077,285 386.808,559	12	581.065,006 386.792,922	19.882
13	581.062,609 386.790,081	14	581.066,777 386.784,802	6.726
15	581.069,816 386.778,102	16	581.066,679 386.768,993	9.634
17	581.058,555 386.758,725	18	581.055,109 386.753,752	6.05
19	581.049,848 386.746,264	20	581.051,79 386.742,985	3.811
21	581.056,76 386.745,498	22	581.066,7 386.746,701	10.013
23	581.068,745 386.749,233	24	581.089,318 386.775,033	32.998
25	581.096,617 386.784,43	1	581.103,085 386.792,438	10.294

Punct început	X / Y	Punct sfârșit	X / Y	Lungime segment (** (m)
2	581.105,41 386.795,381	3	581.119,145 386.812,829	22.205
4	581.122,955 386.817,659	5	581.124,585 386.819,725	2.632
6	581.125,394 386.820,533	7	581.125,047 386.820,88	0.491
8	581.100,378 386.835,921	9	581.093,207 386.828,483	10.332
10	581.081,19 386.813,34	11	581.077,285 386.808,559	6.173
12	581.065,006 386.792,922	13	581.062,609 386.790,081	3.717
14	581.066,777 386.784,802	15	581.069,816 386.778,102	7.357
16	581.066,679 386.768,993	17	581.058,555 386.758,725	13.093
18	581.055,109 386.753,752	19	581.049,848 386.746,264	9.151
20	581.051,79 386.742,985	21	581.056,76 386.745,498	5.569
22	581.066,7 386.746,701	23	581.068,745 386.749,233	3.255
24	581.089,318 386.775,033	25	581.096,617 386.784,43	11.899

\*\* Lungimile segmentelor sunt determinate în planul de proiecție Stereo 70 și sunt rotunjite la 1 milimetru.

\*\*\* Distanța dintre puncte este formată din segmente cumulate ce sunt mai mici decât valoarea 1 milimetru.



**DATE DESPRE IMOBILUL NR. 8370**

Oficiul de Cadastru și Publicitate Imobiliară PRAHOVA  
Biroul de Cadastru și Publicitate Imobiliară Ploiești

**A. Partea I. Descrierea imobilului**

TEREN Necunoscut

Nr. CF vechi:7263

Nr. cadastral vechi:11958

Adresa: Loc. Ploiestiori, Jud. Prahova

Nr. Crt	Nr cadastral Nr. topografic	Suprafața* (mp)	Observații / Referințe
A1	22671	661	Sector cadastral:20 Teren imprejmuit;

**B. Partea II. Proprietari și acte**

Inscrieri privitoare la dreptul de proprietate și alte drepturi reale		Referințe
<b>53307 / 15/10/2009</b>		
Act Dezmembrare nr. 4474, din 14/10/2009 emis de NP IVAN CONSTANTIN;		
B0	Se infiintează cartea funciara nr. 7263 a unitatii administrativ teritoriale Blejoi , care cuprinde imobilul cu numarul cadastral 11958 descris la PI/A+1, rezultat din dezmembrarea imobilului cu numarul cadastral 11957 / cu numar cadastral hartie 2056 din cartea funciara nr. 1685 a aceleiasi unitati administrativ teritoriale.	A1
<b>43277 / 25/06/2013</b>		
Act Notarial nr. 3202, din 21/06/2013 emis de NP IVAN CONSTANTIN (act notarial aut.nr.3193/21.06.2013 emis de NP Ivan Constantin);		
B6	Intabulare, drept de PROPRIETATE(cumparare ca bun propriu ), dobandit prin Conventie, cota actuala 1/1, cota initiala 1/1 1) TOMA MARIA-ADELA	A1

**C. Partea III. SARCINI**

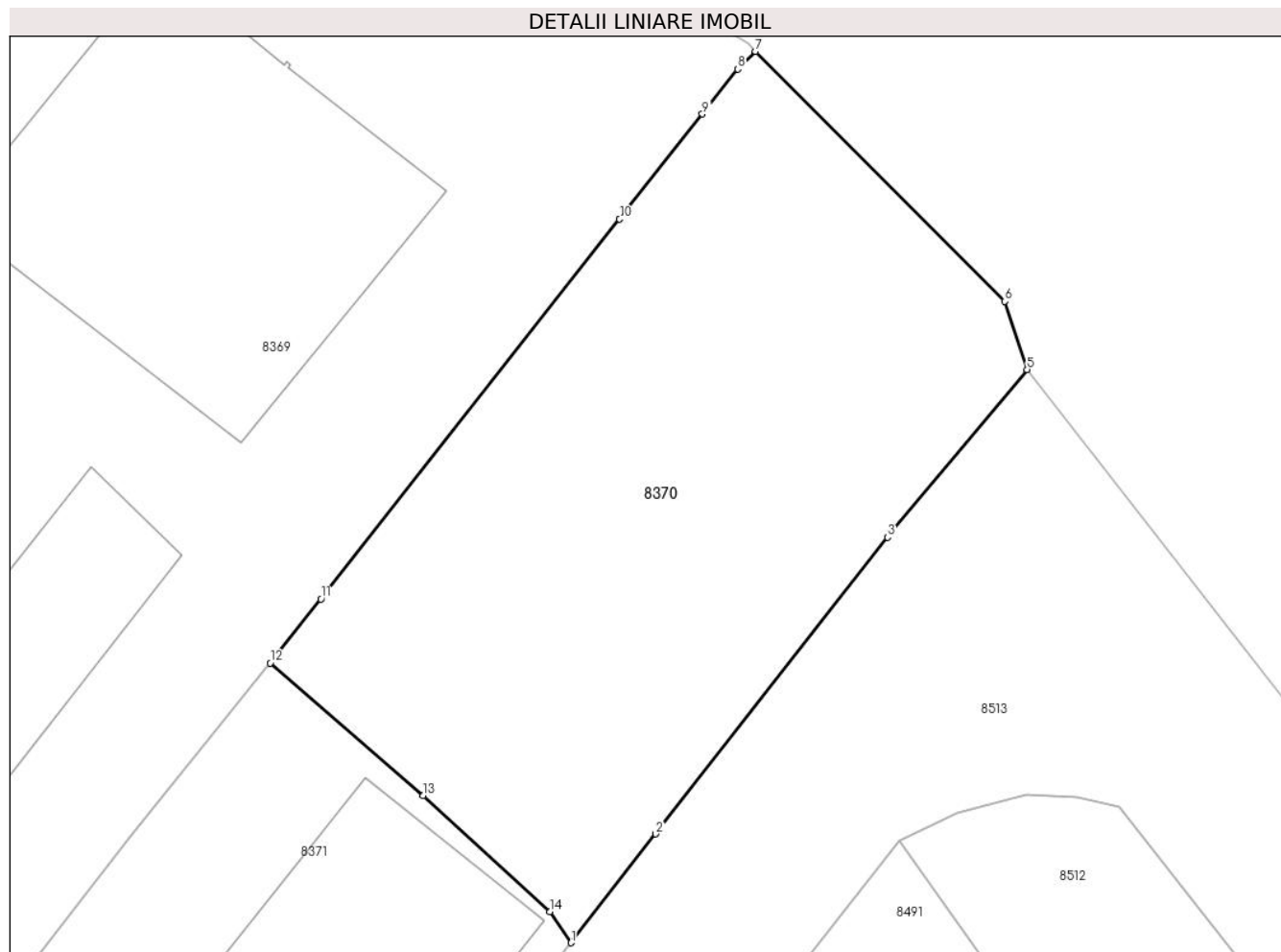
Inscrieri privind dezmembramintele dreptului de proprietate, drepturi reale de garanție și sarcini		Referințe
<b>43277 / 25/06/2013</b>		
Act Notarial nr. 3202, din 21/06/2013 emis de NP IVAN CONSTANTIN (act notarial aut.nr.3193/21.06.2013 emis de NP Ivan Constantin);		
C2	se radiaza ipoteca precum si interdictiile aferente acesteia de sub C1,, B5 inscrisa prin incheierea nr.26622/2012	A1

## Anexa Nr. 1 La Partea I

## Teren

Nr cadastral	Suprafața (mp)*	Observații / Referințe
22671	661	

\* Suprafața este determinată în planul de proiecție Stereo 70.



## Date referitoare la teren

Crt	Categorie folosință	Intravilan	Suprafața (mp)	Tarla	Parcelă	Nr. topo	Observații / Referințe
8370	arabil	NU	87	T12	619/1	-	
8370	arabil	DA	574	T12	619/1	-	

## Lungime Segmente

1) Valorile lungimilor segmentelor sunt obținute din proiecție în plan.

Punct început	X / Y	Punct sfârșit	X / Y	Lungime segment (** (m)
1	581.116,92 386.779,591	2	581.120,81 386.784,585	6.33
2	581.120,81 386.784,585	3	581.131,47 386.798,222	17.309
3	581.131,47 386.798,222	4	581.131,635 386.798,433	0.268
4	581.131,635 386.798,433	5	581.137,882 386.805,921	9.752

Punct început	X / Y	Punct sfârşit	X / Y	Lungime segment (** (m)
5	581.137,882 386.805,921	6	581.136,862 386.809,048	3.289
6	581.136,862 386.809,048	7	581.125,394 386.820,533	16.23
7	581.125,394 386.820,533	8	581.124,585 386.819,725	1.143
8	581.124,585 386.819,725	9	581.122,955 386.817,659	2.632
9	581.122,955 386.817,659	10	581.119,145 386.812,829	6.152
10	581.119,145 386.812,829	11	581.105,41 386.795,381	22.205
11	581.105,41 386.795,381	12	581.103,085 386.792,438	3.751
12	581.103,085 386.792,438	13	581.110,12 386.786,355	9.3
13	581.110,12 386.786,355	14	581.115,93 386.781,014	7.892
14	581.115,93 386.781,014	1	581.116,92 386.779,591	1.734

\*\* Lungimile segmentelor sunt determinate în planul de proiecție Stereo 70 și sunt rotunjite la 1 milimetru.

\*\*\* Distanța dintre puncte este formată din segmente cumulate ce sunt mai mici decât valoarea 1 milimetru.





**DATE DESPRE IMOBILUL NR. 8371**

Oficiul de Cadastru și Publicitate Imobiliară PRAHOVA  
Biroul de Cadastru și Publicitate Imobiliară Ploiești

**A. Partea I. Descrierea imobilului**

TEREN Intravilan

Adresa: Loc. Ploiestiori, Splaiul Moldova, Nr. 9, Jud. Prahova, T12, Cc619/1

Nr. Crt	Nr cadastral Nr. topografic	Suprafața* (mp)	Observații / Referințe
A1	34384	986	Sector cadastral:20 Teren imprejmuit;

**Construcții**

Crt	Nr cadastral Nr. topografic	Adresa	Observații / Referințe
A1.1	34384-C1	Loc. Ploiestiori, Splaiul Moldova, Nr. 9, Jud. Prahova, T12, Cc619/1	Nr. niveluri:1; S. construita la sol:246 mp; S. construita desfasurata:254 mp;
A1.2	34384-C2	Loc. Ploiestiori, Splaiul Moldova, Nr. 9, Jud. Prahova, T12, Cc619/1	Nr. niveluri:1; S. construita la sol:219 mp; S. construita desfasurata:206 mp;

**B. Partea II. Proprietari și acte**

Inscrieri privitoare la dreptul de proprietate și alte drepturi reale		Referințe
<b>195569 / 28/12/2023</b>		
Act Notarial nr. 2092, din 27/12/2023 emis de NP Neculae Diana;		
B1	Se infiinteaza cf. 34384 a imobilului cu nr. cad. 34384/Blejoi ca urmare a alipirii urmatoarelor 2 imobile: ~- nr.cad.22672\cf.22672; ~- nr.cad.23177\cf.23177;	A1
Inscris Sub Semnatura Privata nr. Anexa nr. 7 la Regulament, din 09/11/2023 emis de PFA BOLOS IONEL;		
B5	se actualizează informațiile cadastrale în sensul re poziționării imobilului conform documentației tehnice avizate <i>OBSERVATII: pozitie transcrisa din CF 22672/Blejoi, inscrisa prin incheierea nr. 169742 din 09/11/2023;</i>	A1
B6	se notează actualizarea informațiilor cadastrale conform documentației tehnice avizate în sensul modificării destinației construcției C1 din construcție de locuință în construcție anexă <i>OBSERVATII: pozitie transcrisa din CF 22672/Blejoi, inscrisa prin incheierea nr. 169742 din 09/11/2023;</i>	A1, A1.1
Inscris Sub Semnatura Privata nr. FN, din 09/11/2023 emis de PFA BOLOS IONEL;		
B10	se actualizează informațiile cadastrale în sensul modificării limitelor de proprietate și suprafața imobilului, conform documentației tehnice avizate <i>OBSERVATII: pozitie transcrisa din CF 23177/Blejoi, inscrisa prin incheierea nr. 169604 din 09/11/2023;</i>	A1, A1.2
<b>195662 / 28/12/2023</b>		
Act Notarial nr. 2093, din 27/12/2023 emis de NP Neculae Diana;		
B13	Intabulare, drept de PROPRIETATEcumpărare ca bun propriu, dobandit prin Conventie, cota actuala 1/1, cota initiala 1/1 1) <b>NĂESCU CONSTANȚA</b>	A1
B14	Intabulare, drept de PROPRIETATEcumpărare ca bun propriu, dobandit prin Conventie, cota actuala 1/1, cota initiala 1/1 1) <b>NĂESCU CONSTANȚA</b>	A1.1, A1.2

**C. Partea III. SARCINI .**

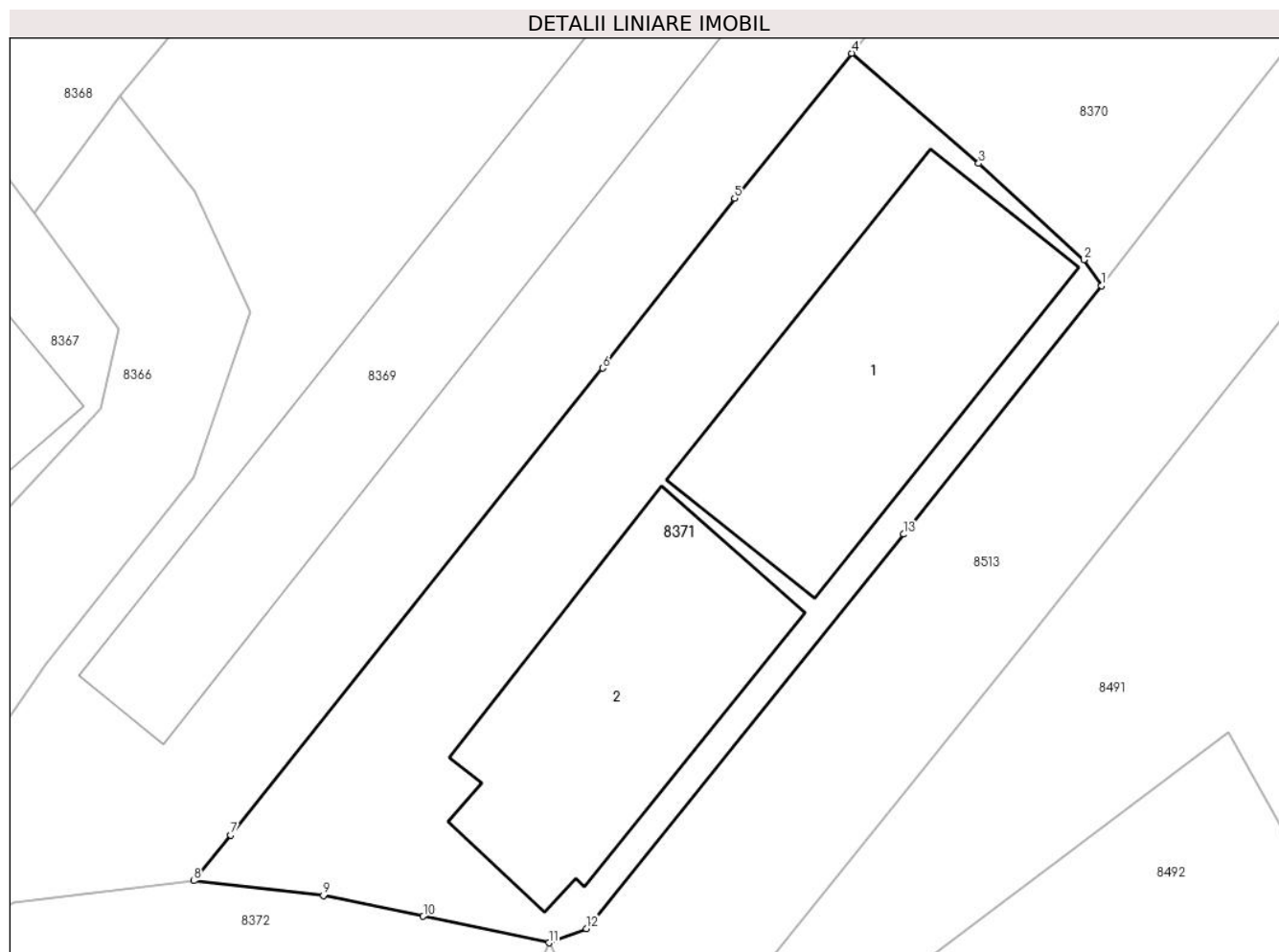
Inscrieri privind dezmembramintele dreptului de proprietate, drepturi reale de garanție și sarcini	Referințe
NU SUNT	

## Anexa Nr. 1 La Partea I

## Teren

Nr cadastral	Suprafața (mp)*	Observații / Referințe
34384	986	

\* Suprafața este determinată în planul de proiecție Stereo 70.



## Date referitoare la teren

Crt	Categorie folosință	Intravilan	Suprafața (mp)	Tarla	Parcelă	Nr. topo	Observații / Referințe
8371	curți constructii	DA	986	T12	619/1	-	TEREN IMPREJMUIT

## Date referitoare la construcții

Crt	Număr	Destinație construcție	Supraf. (mp)	Situație juridică	Observații / Referințe
A1.1	34384-C1	constructii anexa	246	Cu acte	Nr. niveluri:1; S. construita la sol:246 mp; S. construita desfasurata:254 mp;
A1.2	34384-C2	constructii anexa	219	Cu acte	Nr. niveluri:1; S. construita la sol:219 mp; S. construita desfasurata:206 mp;

## Lungime Segmente

1) Valorile lungimilor segmentelor sunt obținute din proiecție în plan.

Punct început	X / Y	Punct sfârșit	X / Y	Lungime segment (** (m))
1	581.116,92 386.779,591	2	581.115,93 386.781,014	1.734
2	581.115,93 386.781,014	3	581.110,12 386.786,355	7.892
3	581.110,12 386.786,355	4	581.103,085 386.792,438	9.3

Punct început	X / Y	Punct sfârşit	X / Y	Lungime segment (** (m)
4	581.103,085 386.792,438	5	581.096,617 386.784,43	10.294
5	581.096,617 386.784,43	6	581.089,318 386.775,033	11.899
6	581.089,318 386.775,033	7	581.068,745 386.749,233	32.998
7	581.068,745 386.749,233	8	581.066,7 386.746,701	3.255
8	581.066,7 386.746,701	9	581.073,866 386.745,883	7.213
9	581.073,866 386.745,883	10	581.079,397 386.744,734	5.649
10	581.079,397 386.744,734	11	581.086,353 386.743,273	7.108
11	581.086,353 386.743,273	12	581.088,416 386.744,057	2.207
12	581.088,416 386.744,057	13	581.105,977 386.765,855	27.992
13	581.105,977 386.765,855	1	581.116,92 386.779,591	17.562

\*\* Lungimile segmentelor sunt determinate în planul de proiecţie Stereo 70 şi sunt rotunjite la 1 milimetru.

\*\*\* Distanţa dintre puncte este formată din segmente cumulate ce sunt mai mici decât valoarea 1 milimetru.



**DATE DESPRE IMOBILUL NR. 8372**

Oficiul de Cadastru și Publicitate Imobiliară PRAHOVA  
 Biroul de Cadastru și Publicitate Imobiliară Ploiești

**A. Partea I. Descrierea imobilului**

TEREN Intravilan

Adresa: Loc. Ploiestiori, Str Moldova, Jud. Prahova

Nr. Crt	Nr cadastral Nr. topografic	Suprafața* (mp)	Observații / Referințe
A1		1.619	Sector cadastral:20 Teren neimprejmuit;

**B. Partea II. Proprietari și acte**

Inscrieri privitoare la dreptul de proprietate și alte drepturi reale		Referințe
/		
Act Administrativ nr. 20, din 24/08/1999 emis de CONSILIUL LOCAL AL COMUNEI BLEJOI (Adeverinta nr. 3747/27.02.2024);		
B1	Intabulare, drept de PROPRIETATE, dobandit prin Lege, cota actuala 1/1, cota initiala 1/1 1) COMUNA BLEJOI - DOMENIUL PUBLIC, CIF:2845346	A1

**C. Partea III. SARCINI .**

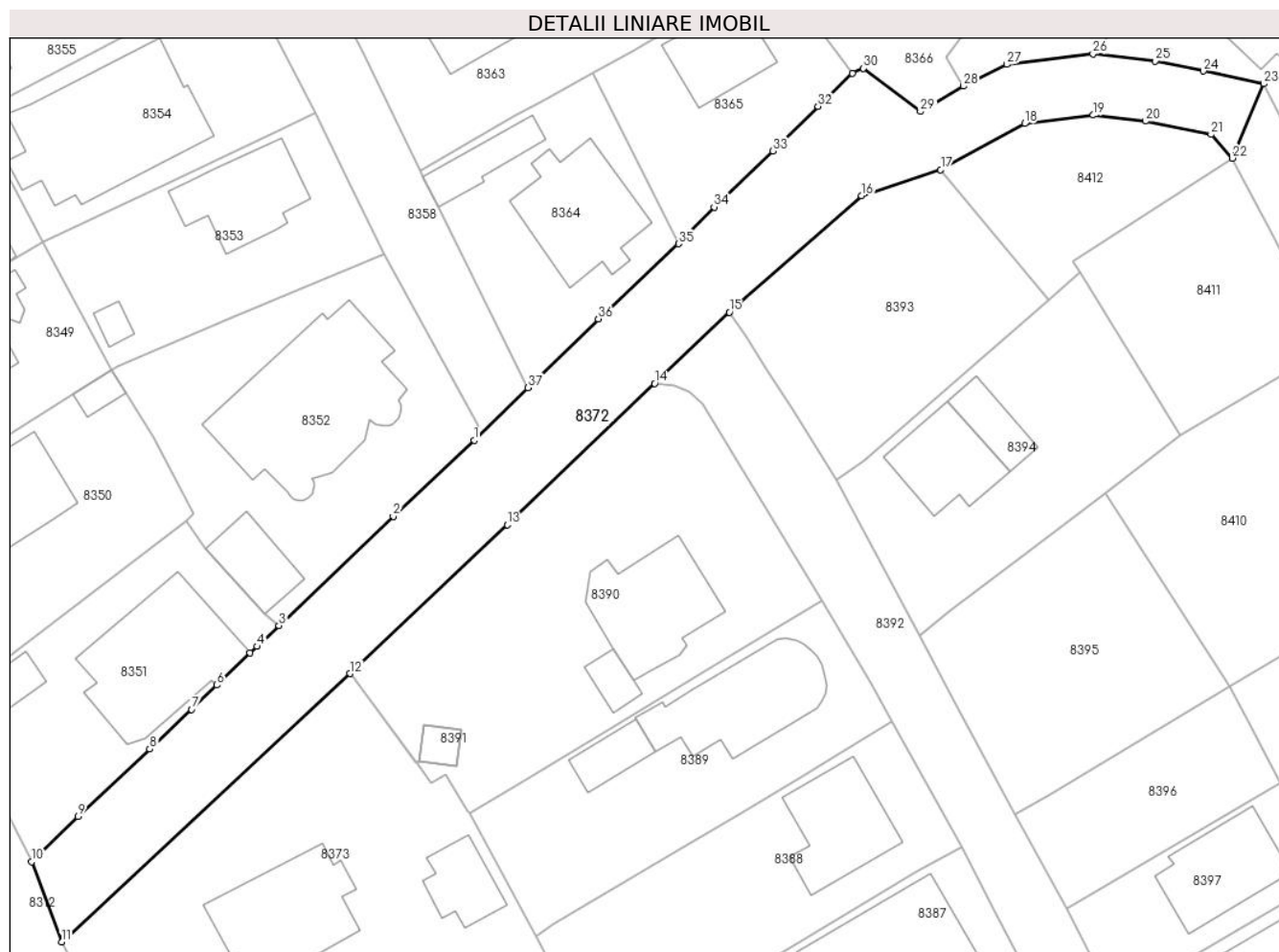
Inscrieri privind dezmembramintele dreptului de proprietate, drepturi reale de garanție și sarcini	Referințe
NU SUNT	

## Anexa Nr. 1 La Partea I

## Teren

Nr cadastral	Suprafața (mp)*	Observații / Referințe
	1.619	

\* Suprafața este determinată în planul de proiecție Stereo 70.



## Date referitoare la teren

Crt	Categorie folosință	Intravilan	Suprafața (mp)	Tarla	Parcelă	Nr. topo	Observații / Referințe
8372	drum	DA	1.619	-	DS1110	-	

## Lungime Segmente

1) Valorile lungimilor segmentelor sunt obținute din proiecție în plan.

Punct început	X / Y	Punct sfârșit	X / Y	Lungime segment (** (m)
1	580.995,411 386.702,231	2	580.986,098 386.693,472	12.785
3	580.972,932 386.680,929	4	580.970,432 386.678,507	3.481
5	580.969,574 386.677,748	6	580.965,79 386.674,074	5.274
7	580.962,862 386.671,263	8	580.958,041 386.666,7	6.638
9	580.949,779 386.658,931	10	580.944,439 386.653,72	7.461

Punct început	X / Y	Punct sfârșit	X / Y	Lungime segment (** (m)
2	580.986,098 386.693,472	3	580.972,932 386.680,929	18.184
4	580.970,432 386.678,507	5	580.969,574 386.677,748	1.146
6	580.965,79 386.674,074	7	580.962,862 386.671,263	4.059
8	580.958,041 386.666,7	9	580.949,779 386.658,931	11.341
10	580.944,439 386.653,72	11	580.947,885 386.644,488	9.854

Punct început	X / Y	Punct sfârșit	X / Y	Lungime segment (** (m)
11	580.947,885 386.644,488	12	580.981,108 386.675,389	45.372
13	580.999,214 386.692,504	14	581.016,195 386.708,795	23.532
15	581.024,793 386.716,984	16	581.040,04 386.730,368	20.288
17	581.049,141 386.733,39	18	581.058,822 386.738,696	11.04
19	581.066,724 386.739,653	20	581.072,755 386.738,964	6.07
21	581.080,277 386.737,438	22	581.082,761 386.734,707	3.692
23	581.086,353 386.743,273	24	581.079,397 386.744,734	7.108
25	581.073,866 386.745,883	26	581.066,7 386.746,701	7.213
27	581.056,76 386.745,498	28	581.051,79 386.742,985	5.569
29	581.046,817 386.740,077	30	581.040,242 386.745,023	8.228
31	581.038,968 386.744,458	32	581.035,012 386.740,664	5.481
33	581.029,836 386.735,548	34	581.023,047 386.729,085	9.373
35	581.018,943 386.724,849	36	581.009,714 386.716,202	12.647
37	581.001,604 386.708,292	1	580.995,411 386.702,231	8.665

Punct început	X / Y	Punct sfârșit	X / Y	Lungime segment (** (m)
12	580.981,108 386.675,389	13	580.999,214 386.692,504	24.915
14	581.016,195 386.708,795	15	581.024,793 386.716,984	11.874
16	581.040,04 386.730,368	17	581.049,141 386.733,39	9.59
18	581.058,822 386.738,696	19	581.066,724 386.739,653	7.96
20	581.072,755 386.738,964	21	581.080,277 386.737,438	7.675
22	581.082,761 386.734,707	23	581.086,353 386.743,273	9.289
24	581.079,397 386.744,734	25	581.073,866 386.745,883	5.649
26	581.066,7 386.746,701	27	581.056,76 386.745,498	10.013
28	581.051,79 386.742,985	29	581.046,817 386.740,077	5.761
30	581.040,242 386.745,023	31	581.038,968 386.744,458	1.394
32	581.035,012 386.740,664	33	581.029,836 386.735,548	7.278
34	581.023,047 386.729,085	35	581.018,943 386.724,849	5.898
36	581.009,714 386.716,202	37	581.001,604 386.708,292	11.329

\*\* Lungimile segmentelor sunt determinate în planul de proiecție Stereo 70 și sunt rotunjite la 1 milimetru.

\*\*\* Distanța dintre puncte este formată din segmente cumulate ce sunt mai mici decât valoarea 1 milimetru.





**DATE DESPRE IMOBILUL NR. 8373**

Oficiul de Cadastru și Publicitate Imobiliară PRAHOVA  
Biroul de Cadastru și Publicitate Imobiliară Ploiești

**A. Partea I. Descrierea imobilului**

TEREN Intravilan

Adresa: Loc. Ploiestiori, Str Teleajenului, Nr. 139, Jud. Prahova

Nr. Crt	Nr cadastral Nr. topografic	Suprafața* (mp)	Observații / Referințe
A1	30197	Din acte: 3.130 Masurata: 3.141	Sector cadastral:20 Teren imprejmuit;

**Construcții**

Crt	Nr cadastral Nr. topografic	Adresa	Observații / Referințe
A1.1	30197-C1	Loc. Ploiestiori, Str Teleajenului, Nr. 139, Jud. Prahova	Nr. niveluri:1; S. construita la sol:212 mp; S. construita desfasurata:212 mp; Biserica
A1.3	30197-C3	Loc. Ploiestiori, Str Teleajenului, Nr. 139, Jud. Prahova	Nr. niveluri:1; S. construita la sol:168 mp; S. construita desfasurata:168 mp; Sala praznicala
A1.4	30197-C4	Loc. Ploiestiori, Nr. 139, Jud. Prahova	Nr. niveluri:1; S. construita la sol:27 mp; S. construita desfasurata:27 mp; Lumanarar
A1.7	30197-C7	Loc. Ploiestiori, Str Teleajenului, Nr. 139, Jud. Prahova	Nr. niveluri:2; S. construita la sol:59 mp; S. construita desfasurata:110 mp; Sediu administrativ Sc. desf. = 110mp; An constructie 2023
A1.8	30197-C8	Loc. Ploiestiori, Str Teleajenului, Nr. 139, Jud. Prahova	Nr. niveluri:1; S. construita la sol:30 mp; S. construita desfasurata:30 mp; Altar de vara cu Sc. = 30mp; An constructie 2023

**B. Partea II. Proprietari și acte**

Inscrieri privitoare la dreptul de proprietate și alte drepturi reale	Referințe	
<b>48676 / 09/04/2021</b>		
Hotarare Judecatoreasca nr. 8288, din 18/12/2020 emis de Judecatoria Ploiesti (act administrativ nr 90488 din 18.08.2020, emis de Comisia Judeteana Prahova);		
B1	Intabulare, drept de PROPRIETATE, dobandit prin Uzucapiune, cota actuala 1/1, cota initiala 1/1 1) PAROHIA PLOIESTIORI, CIF:9930074	A1
B2	Intabulare, drept de PROPRIETATE, dobandit prin Lege, cota actuala 1/1, cota initiala 1/1 1) PAROHIA PLOIESTIORI, CIF:9930074	A1.1, A1.3
<b>27274 / 28/02/2023</b>		
Act Administrativ nr. 103, din 27/12/2021 emis de Primaria Comuni Blejoi (act administrativ nr 11 din 22.11.2021, emis de Primaria Comuni Blejoi;act administrativ nr 3494 din 22.02.2023, emis de Primaria Comunei Blejoi;act administrativ nr 3333 din 17.02.2023, emis de Primaria Comunei Blejoi;act administrativ nr 14179 din 22.07.2022, emis de Primaria Comunei Blejoi);		
B3	se actualizeaza informatiile cadastrale in sensul schimbarii categoriei de folosinta a imobilului din teren 'arabil' in teren 'curti constructii' pentru suprafata de 900 mp., conform documentatiei tehnice avizate	A1
B4	se actualizeaza informatiile cadastrale in sensul radierii constructiei C6	A1
B5	Intabulare, drept de PROPRIETATE, dobandit prin Construire, cota actuala 1/1, cota initiala 1/1 1) PAROHIA PLOIESTIORI, CIF:9930074	A1.7, A1.8

**C. Partea III. SARCINI .**

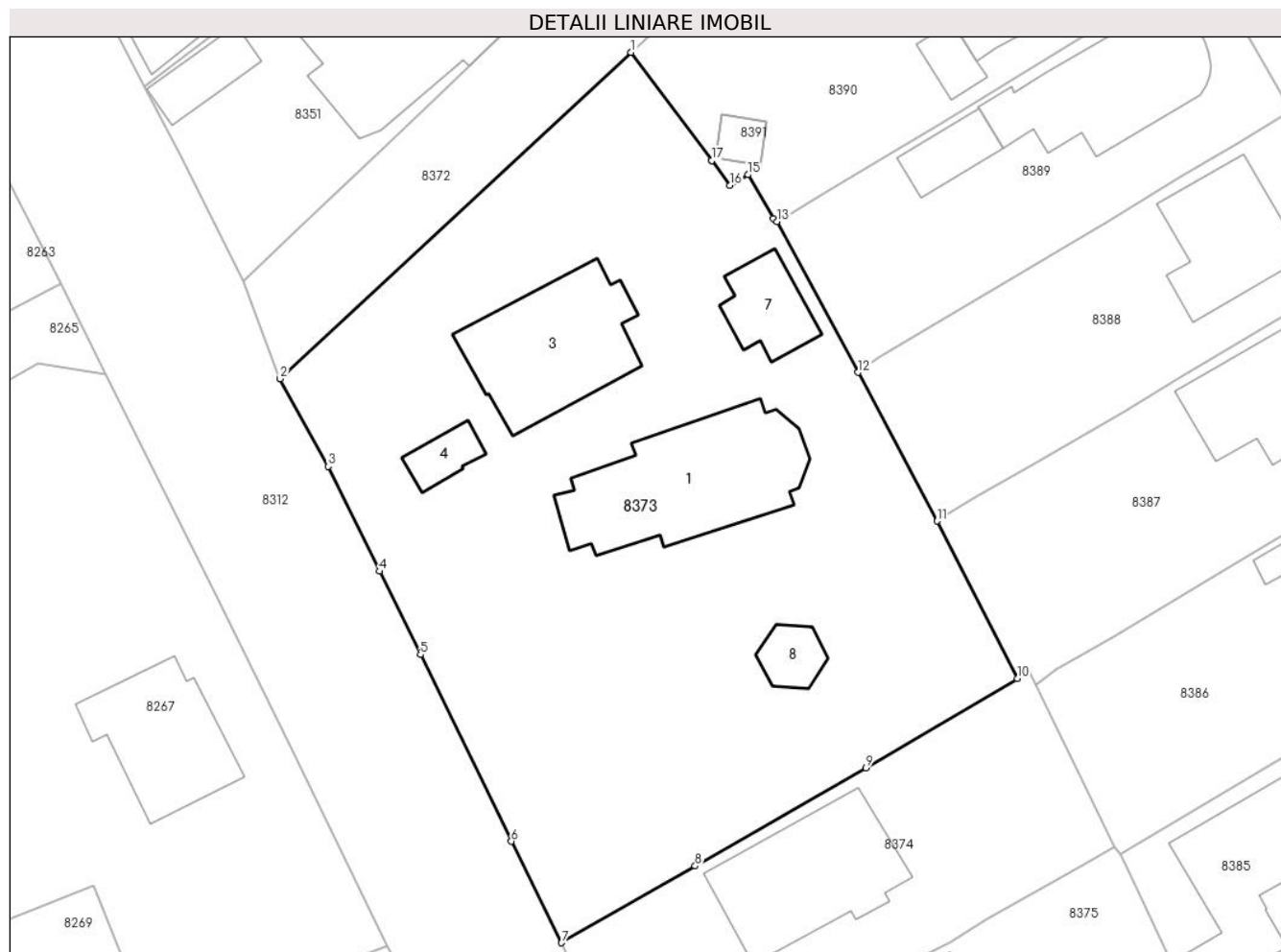
Inscrieri privind dezmembramintele dreptului de proprietate, drepturi reale de garanție și sarcini	Referințe
NU SUNT	

## Anexa Nr. 1 La Partea I

## Teren

Nr cadastral	Suprafața (mp)*	Observații / Referințe
30197	Din acte: 3.130 Masurata: 3.141	

\* Suprafața este determinată în planul de proiecție Stereo 70.



## Date referitoare la teren

Crt	Categorie folosință	Intra vilan	Suprafața (mp)	Tarla	Parcelă	Nr. topo	Observații / Referințe
8373	curți constructii	DA	3.141	T18	1114,1117	-	

## Date referitoare la construcții

Crt	Număr	Destinație construcție	Supraf. (mp)	Situație juridică	Observații / Referințe
A1.1	30197-C1	construcții administrative și social culturale	212	Cu acte	Nr. niveluri:1; S. construita la sol:212 mp; S. construita desfasurata:212 mp; Biserica
A1.3	30197-C3	construcții administrative și social culturale	168	Cu acte	Nr. niveluri:1; S. construita la sol:168 mp; S. construita desfasurata:168 mp; Sala praznicala
A1.4	30197-C4	construcții anexa	27	Cu acte	Nr. niveluri:1; S. construita la sol:27 mp; S. construita desfasurata:27 mp; Lumanarar
A1.7	30197-C7	construcții anexa	59	Cu acte	Nr. niveluri:2; S. construita la sol:59 mp; S. construita desfasurata:110 mp; Sediul administrativ Sc. desf. = 110mp; An constructie 2023
A1.8	30197-C8	construcții anexa	30	Cu acte	Nr. niveluri:1; S. construita la sol:30 mp; S. construita desfasurata:30 mp; Altar de vara cu Sc. = 30mp; An constructie 2023

**Lungime Segmente**

1) Valorile lungimilor segmentelor sunt obținute din proiecție în plan.

Punct început	X / Y	Punct sfârșit	X / Y	Lungime segment (** (m)
1	580.981,108 386.675,389	2	580.947,885 386.644,488	45.372
2	580.947,885 386.644,488	3	580.952,418 386.636,201	9.446
3	580.952,418 386.636,201	4	580.957,286 386.626,281	11.05
4	580.957,286 386.626,281	5	580.961,169 386.618,39	8.795
5	580.961,169 386.618,39	6	580.969,773 386.600,731	19.644
6	580.969,773 386.600,731	7	580.974,527 386.591,125	10.718
7	580.974,527 386.591,125	8	580.987,169 386.598,391	14.581
8	580.987,169 386.598,391	9	581.003,322 386.607,665	18.626
9	581.003,322 386.607,665	10	581.017,655 386.616,137	16.65
10	581.017,655 386.616,137	11	581.010,053 386.631,03	16.721
11	581.010,053 386.631,03	12	581.002,593 386.645,108	15.932
12	581.002,593 386.645,108	13	580.994,927 386.659,376	16.197
13	580.994,927 386.659,376	14	580.994,583 386.659,669	0.452
14	580.994,583 386.659,669	15	580.992,179 386.663,808	4.786
15	580.992,179 386.663,808	16	580.990,469 386.662,786	1.992
16	580.990,469 386.662,786	17	580.988,723 386.665,137	2.928
17	580.988,723 386.665,137	18	580.988,72 386.665,141	0.005
18	580.988,72 386.665,141	1	580.981,108 386.675,389	12.766

\*\* Lungimile segmentelor sunt determinate în planul de proiecție Stereo 70 și sunt rotunjite la 1 milimetru.

\*\*\* Distanța dintre puncte este formată din segmente cumulate ce sunt mai mici decât valoarea 1 milimetru.



**DATE DESPRE IMOBILUL NR. 8374**

Oficiul de Cadastru și Publicitate Imobiliară PRAHOVA  
Biroul de Cadastru și Publicitate Imobiliară Ploiești

**A. Partea I. Descrierea imobilului**

TEREN Intravilan

Adresa: Loc. Ploiestiori, Str Teleajenului, Nr. 141, Jud. Prahova

Nr. Crt	Nr cadastral Nr. topografic	Suprafața* (mp)	Observații / Referințe
A1		Din acte: 900 Masurata: 931	Sector cadastral:20 Teren imprejmuit;

**Construcții**

Crt	Nr cadastral Nr. topografic	Adresa	Observații / Referințe
A1.1		Loc. Ploiestiori, Str Teleajenului, Nr. 141, Jud. Prahova	Nr. niveluri:1; S. construita la sol:170 mp; S. construita desfasurata:170 mp; Locuinta P

**B. Partea II. Proprietari și acte**

Inscrieri privitoare la dreptul de proprietate și alte drepturi reale		Referințe
/		
Act Administrativ nr. 8662, din 21/09/1993 emis de CJPSDDPAT;		
B1	Intabulare, drept de PROPRIETATE, dobandit prin Constituire, cota actuala 1/1, cota initiala 1/1 1) NEDELEA AURELIA	A1
Act Administrativ nr. 34, din 29/12/1992 emis de PRIMARIA COMUNEI BLEJOI;		
B2	Intabulare, drept de PROPRIETATE, dobandit prin Construire, cota actuala 1/1, cota initiala 1/1 1) NEDELEA AURELIA 2) NEDELEA ALEXANDRU	A1.1

**C. Partea III. SARCINI .**

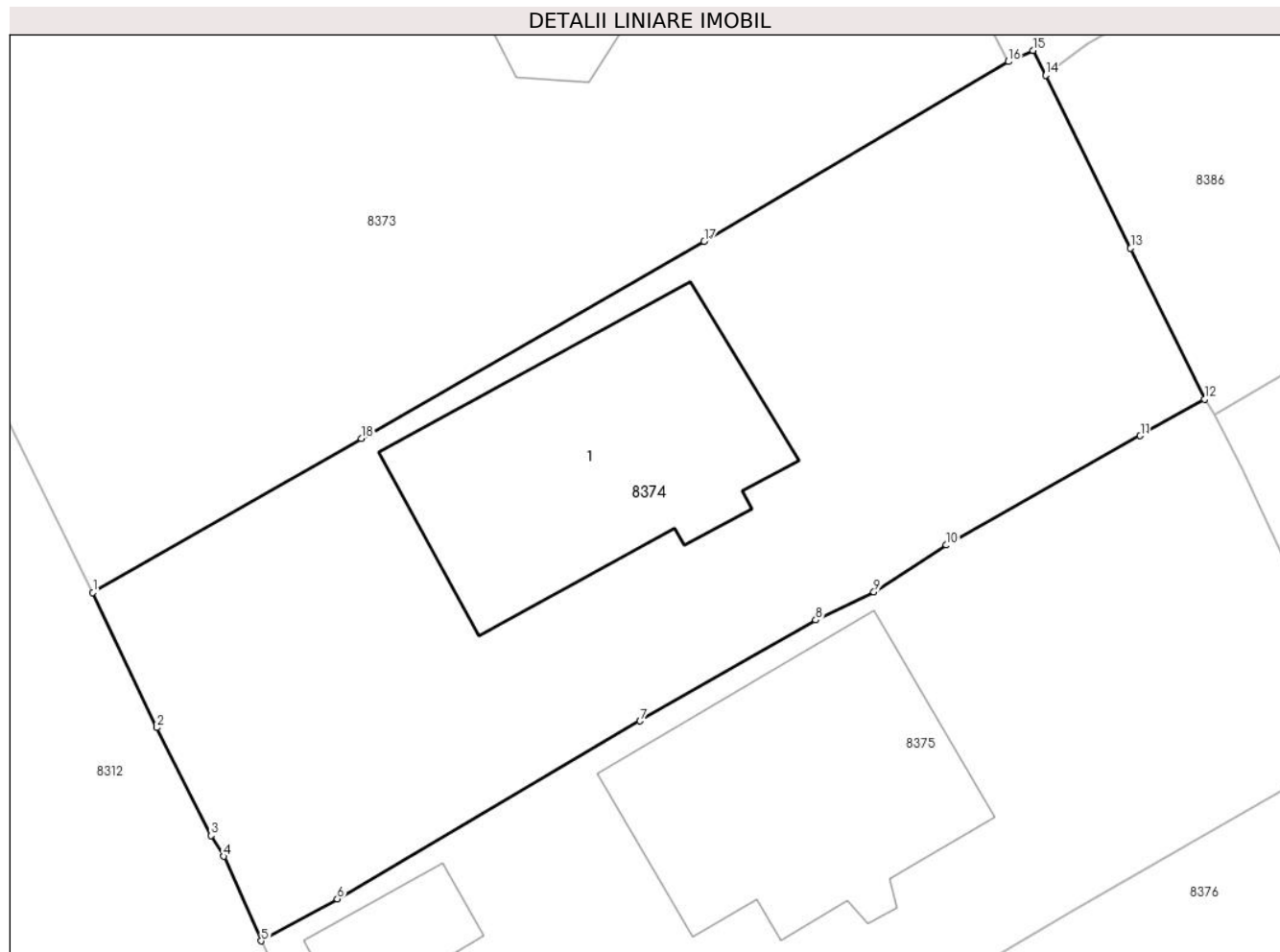
Inscrieri privind dezmembramintele dreptului de proprietate, drepturi reale de garanție și sarcini	Referințe
NU SUNT	

## Anexa Nr. 1 La Partea I

## Teren

Nr cadastral	Suprafața (mp)*	Observații / Referințe
	Din acte: 900 Masurata: 931	

\* Suprafața este determinată în planul de proiecție Stereo 70.



## Date referitoare la teren

Crt	Categorie folosință	Intra vilan	Suprafața (mp)	Tarla	Parcelă	Nr. topo	Observații / Referințe
8374	curți constructii	DA	931	T18	1118	-	

## Date referitoare la construcții

Crt	Număr	Destinație construcție	Supraf. (mp)	Situație juridică	Observații / Referințe
A1.1		construcții de locuințe	170	Cu acte	Nr. niveluri:1; S. construita la sol:170 mp; S. construita desfasurata:170 mp; Locuinta P

## Lungime Segmente

1) Valorile lungimilor segmentelor sunt obținute din proiecție în plan.

Punct început	X / Y	Punct sfârșit	X / Y	Lungime segment (** (m)
1	580.974,527 386.591,125	2	580.977,543 386.584,768	7.036
2	580.977,543 386.584,768	3	580.980,087 386.579,68	5.689
3	580.980,087 386.579,68	4	580.980,689 386.578,7	1.15

Punct început	X / Y	Punct sfârșit	X / Y	Lungime segment (** (m)
4	580.980,689 386.578,7	5	580.982,457 386.574,719	4.356
5	580.982,457 386.574,719	6	580.986,044 386.576,699	4.097
6	580.986,044 386.576,699	7	581.000,303 386.585,076	16.538
7	581.000,303 386.585,076	8	581.008,58 386.589,833	9.547
8	581.008,58 386.589,833	9	581.011,323 386.591,15	3.043
9	581.011,323 386.591,15	10	581.014,735 386.593,356	4.063
10	581.014,735 386.593,356	11	581.023,87 386.598,51	10.489
11	581.023,87 386.598,51	12	581.026,892 386.600,238	3.481
12	581.026,892 386.600,238	13	581.023,416 386.607,342	7.909
13	581.023,416 386.607,342	14	581.019,406 386.615,494	9.085
14	581.019,406 386.615,494	15	581.018,81 386.616,661	1.31
15	581.018,81 386.616,661	16	581.017,655 386.616,137	1.268
16	581.017,655 386.616,137	17	581.003,322 386.607,665	16.65
17	581.003,322 386.607,665	18	580.987,169 386.598,391	18.626
18	580.987,169 386.598,391	1	580.974,527 386.591,125	14.581

\*\* Lungimile segmentelor sunt determinate în planul de proiecție Stereo 70 și sunt rotunjite la 1 milimetru.

\*\*\* Distanța dintre puncte este formată din segmente cumulate ce sunt mai mici decât valoarea 1 milimetru.





**DATE DESPRE IMOBILUL NR. 8375**

Oficiul de Cadastru și Publicitate Imobiliară PRAHOVA  
Biroul de Cadastru și Publicitate Imobiliară Ploiești

**A. Partea I. Descrierea imobilului**

TEREN Intravilan

Adresa: Loc. Ploiestiori, Str Teleajenului, Nr. 143, Jud. Prahova

Nr. Crt	Nr cadastral Nr. topografic	Suprafața* (mp)	Observații / Referințe
A1		918	Sector cadastral:20 Teren imprejmuit;

**Construcții**

Crt	Nr cadastral Nr. topografic	Adresa	Observații / Referințe
A1.1		Loc. Ploiestiori, Str Teleajenului, Nr. 143, Jud. Prahova	Nr. niveluri:1; S. construita la sol:165 mp; S. construita desfasurata:165 mp;
A1.2		Loc. Ploiestiori, Str Teleajenului, Nr. 143, Jud. Prahova	Nr. niveluri:1; S. construita la sol:30 mp; S. construita desfasurata:30 mp;

**B. Partea II. Proprietari și acte**

Inscrieri privitoare la dreptul de proprietate și alte drepturi reale		Referințe
/		
Act Notarial nr. 12401, din 15/07/1994 emis de NOTARIATUL DE STAT JUDETEAN PRAHOVA;		
B1	Intabulare, drept de PROPRIETATE, dobandit prin Conventie, cota actuala 1/1, cota initiala 1/1 1) APOSTOL STELIAN 2) APOSTOL CONSTANTA	A1
Act Administrativ nr. 12, din 10/02/1995 emis de PRIMARIA COMUNEI BLEJOI;		
B2	Intabulare, drept de PROPRIETATE, dobandit prin Conventie, cota actuala 1/1, cota initiala 1/1 1) APOSTOL STELIAN 2) APOSTOL CONSTANTA	A1.1, A1.2

**C. Partea III. SARCINI .**

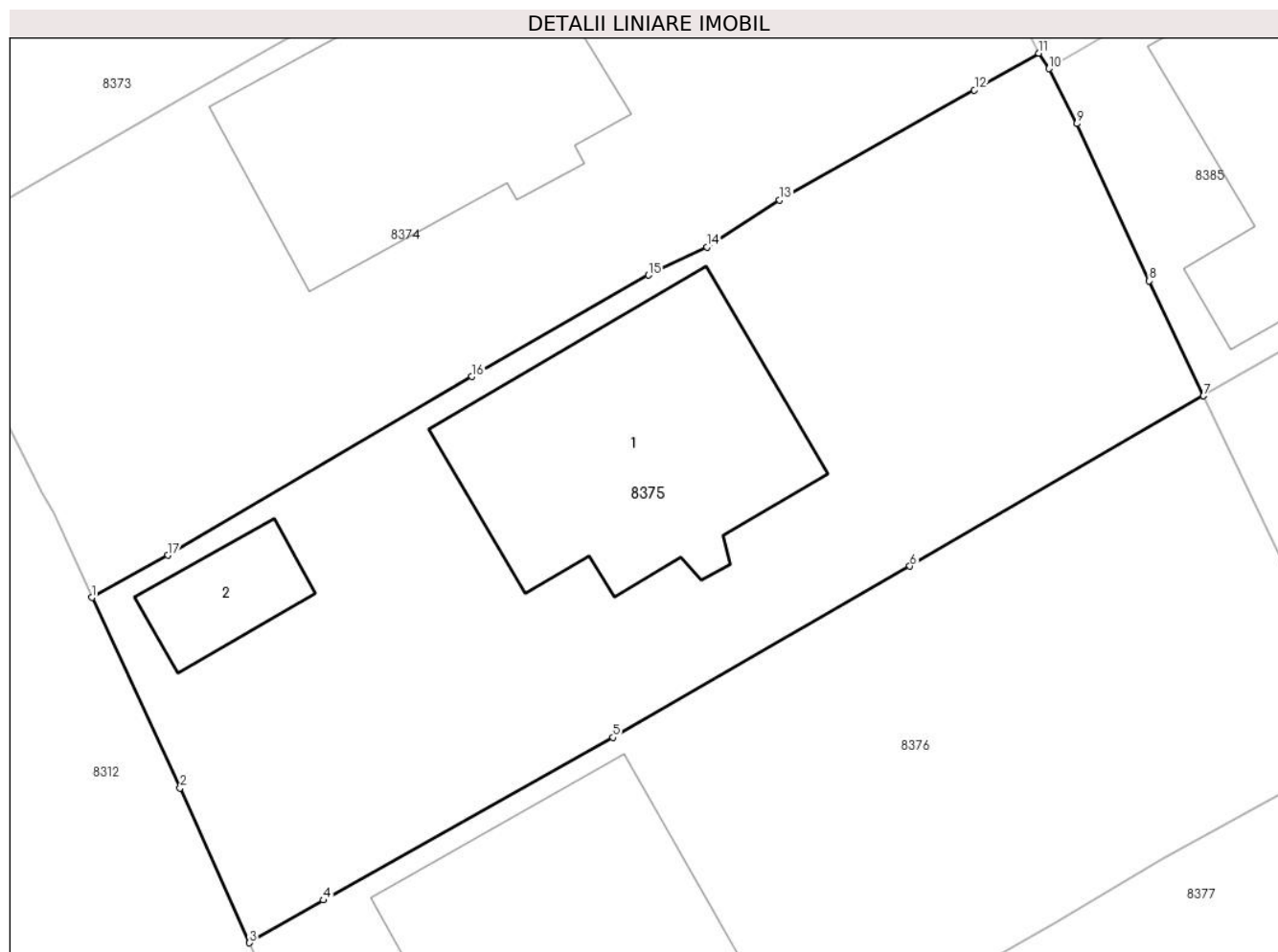
Inscrieri privind dezmembramintele dreptului de proprietate, drepturi reale de garanție și sarcini	Referințe
NU SUNT	

## Anexa Nr. 1 La Partea I

## Teren

Nr cadastral	Suprafața (mp)*	Observații / Referințe
	918	

\* Suprafața este determinată în planul de proiecție Stereo 70.



## Date referitoare la teren

Crt	Categorie folosință	Intravilan	Suprafața (mp)	Tarla	Parcelă	Nr. topo	Observații / Referințe
8375	curți constructii	DA	918	T18	1121	-	

## Date referitoare la construcții

Crt	Număr	Destinație construcție	Supraf. (mp)	Situație juridică	Observații / Referințe
A1.1		construcții de locuințe	165	Cu acte	Nr. niveluri:1; S. construita la sol:165 mp; S. construita desfasurata:165 mp;
A1.2		construcții anexa	30	Cu acte	Nr. niveluri:1; S. construita la sol:30 mp; S. construita desfasurata:30 mp;

## Lungime Segmente

1) Valorile lungimilor segmentelor sunt obținute din proiecție în plan.

Punct început	X / Y	Punct sfârșit	X / Y	Lungime segment (** (m)
1	580.982,457 386.574,719	2	580.986,602 386.565,792	9.842
2	580.986,602 386.565,792	3	580.989,864 386.558,535	7.956
3	580.989,864 386.558,535	4	580.993,329 386.560,538	4.002

Punct început	X / Y	Punct sfârșit	X / Y	Lungime segment (** (m)
4	580.993,329 386.560,538	5	581.006,911 386.568,162	15.575
5	581.006,911 386.568,162	6	581.020,844 386.576,193	16.082
6	581.020,844 386.576,193	7	581.034,624 386.584,174	15.924
7	581.034,624 386.584,174	8	581.032,076 386.589,567	5.965
8	581.032,076 386.589,567	9	581.028,686 386.596,939	8.114
9	581.028,686 386.596,939	10	581.027,372 386.599,516	2.893
10	581.027,372 386.599,516	11	581.026,892 386.600,238	0.867
11	581.026,892 386.600,238	12	581.023,87 386.598,51	3.481
12	581.023,87 386.598,51	13	581.014,735 386.593,356	10.489
13	581.014,735 386.593,356	14	581.011,323 386.591,15	4.063
14	581.011,323 386.591,15	15	581.008,58 386.589,833	3.043
15	581.008,58 386.589,833	16	581.000,303 386.585,076	9.547
16	581.000,303 386.585,076	17	580.986,044 386.576,699	16.538
17	580.986,044 386.576,699	1	580.982,457 386.574,719	4.097

\*\* Lungimile segmentelor sunt determinate în planul de proiecție Stereo 70 și sunt rotunjite la 1 milimetru.

\*\*\* Distanța dintre puncte este formată din segmente cumulate ce sunt mai mici decât valoarea 1 milimetru.



**DATE DESPRE IMOBILUL NR. 8376**

Oficiul de Cadastru și Publicitate Imobiliară PRAHOVA  
Biroul de Cadastru și Publicitate Imobiliară Ploiești

**A. Partea I. Descrierea imobilului**

TEREN Intravilan

Nr. CF vechi:107(e:107)

Nr. cadastral vechi:234

Adresa: Loc. Ploiestiori, Str Teleajenului, Nr. 145, Jud. Prahova, Tarlaua 18, Cc1122

Nr. Crt	Nr cadastral Nr. topografic	Suprafața* (mp)	Observații / Referințe
A1	20123	Din acte: 900 Masurata: 919	Sector cadastral:20 Teren imprejmuit;

**Construcții**

Crt	Nr cadastral Nr. topografic	Adresa	Observații / Referințe
A1.1	20123-C1	Loc. Ploiestiori, Str Teleajenului, Nr. 145, Jud. Prahova, Tarlaua 18, Cc1122	Nr. niveluri:2; S. construita la sol:150 mp; S. construita desfasurata:150 mp;

**B. Partea II. Proprietari și acte**

Inscrieri privitoare la dreptul de proprietate și alte drepturi reale		Referințe
<b>48208 / 17/08/2012</b>		
Act Notarial nr. 962, din 08/05/2012 emis de NP LASLO CRISTINA CARMEN (hotarare judecatoreasca nr. 3766/19-06-2000 emis de JUDECATORIA PLOIESTI - BIROUL DE CARTE FUNCIARA.);		
B2	se noteaza actualizarea informatiilor cadastrale conform documentatiei anexate in sensul ca se modifica suprafata imobilului	A1
<b>68476 / 13/11/2012</b>		
Act Notarial nr. 898, din 15/06/2000 emis de NP LASLO CRISTINA CARMEN (act notarial nr. 52/26-04-2000 emis de NP LASLO CRISTINA CARMEN; act administrativ nr. 8/29-04-1993 emis de PRIMARIA BLEJOI; act administrativ nr. 9054/08-10-2012 emis de PRIMARIA BLEJOI;act notarial nr.49/18.12.2012 emis de NP LASLO CRISTINA CARMEN.);		
B4	se noteaza actualizarea informatiilor cadastrale	A1, A1.1
<b>10674 / 15/02/2013</b>		
Act Notarial nr. 323, din 14/02/2013 emis de NP LASLO CRISTINA CARMEN;		
B5	Intabulare, drept de PROPRIETATE(partaj), dobandit prin Conventie, cota actuala 1/1, cota initiala 1/1 1) RADOI MARIAN	A1, A1.1
<b>18991 / 21/03/2013</b>		
Act Notarial nr. 1442, din 20/03/2013 emis de IVAN CONSTANTIN;		
B6	se noteaza Conventia Matrimoniala autentificata sub nr. 1442/20.03.2013 de NP IVAN CONSTANTIN incheiata intre RADOI MARIAN si RADOI GEORGETA, conform careia imobilul este inclus in comunitatea de bunuri	A1, A1.1

**C. Partea III. SARCINI**

Inscrieri privind dezmembramintele dreptului de proprietate, drepturi reale de garanție și sarcini		Referințe
<b>10674 / 15/02/2013</b>		
Act Notarial nr. 323, din 14/02/2013 emis de NP LASLO CRISTINA CARMEN;		
C1	Intabulare, drept de IPOTECA LEGALA, Valoare:0 (reprezentand contravaloare intretinere ) 1) RADOI GEORGETA	A1, A1.1

## Anexa Nr. 1 La Partea I

## Teren

Nr cadastral	Suprafața (mp)*	Observații / Referințe
20123	Din acte: 900 Masurata: 919	

\* Suprafața este determinată în planul de proiecție Stereo 70.



## Date referitoare la teren

Crt	Categorie folosință	Intra vilan	Suprafața (mp)	Tarla	Parcelă	Nr. topo	Observații / Referințe
8376	curți constructii	DA	919	T18	1122	-	

## Date referitoare la construcții

Crt	Număr	Destinație construcție	Supraf. (mp)	Situație juridică	Observații / Referințe
A1.1	20123-C1	construcții de locuințe	150	Cu acte	Nr. niveluri:2; S. construita la sol:150 mp; S. construita desfasurata:150 mp;

## Lungime Segmente

1) Valorile lungimilor segmentelor sunt obținute din proiecție în plan.

Punct început	X / Y	Punct sfârșit	X / Y	Lungime segment (** (m)
1	580.989,864 386.558,535	2	580.994,846 386.547,815	11.821
2	580.994,846 386.547,815	3	580.997,316 386.542,392	5.959
3	580.997,316 386.542,392	4	580.999,192 386.543,568	2.214

Punct început	X / Y	Punct sfârșit	X / Y	Lungime segment (** (m)
4	580.999,192 386.543,568	5	581.013,119 386.551,301	15.93
5	581.013,119 386.551,301	6	581.018,927 386.554,551	6.655
6	581.018,927 386.554,551	7	581.027,624 386.559,462	9.988
7	581.027,624 386.559,462	8	581.032,648 386.562,47	5.856
8	581.032,648 386.562,47	9	581.042,362 386.567,818	11.089
9	581.042,362 386.567,818	10	581.042,0 386.568,584	0.847
10	581.042,0 386.568,584	11	581.034,624 386.584,174	17.247
11	581.034,624 386.584,174	12	581.020,844 386.576,193	15.924
12	581.020,844 386.576,193	13	581.006,911 386.568,162	16.082
13	581.006,911 386.568,162	14	580.993,329 386.560,538	15.575
14	580.993,329 386.560,538	1	580.989,864 386.558,535	4.002

\*\* Lungimile segmentelor sunt determinate în planul de proiecție Stereo 70 și sunt rotunjite la 1 milimetru.

\*\*\* Distanța dintre puncte este formată din segmente cumulate ce sunt mai mici decât valoarea 1 milimetru.





**DATE DESPRE IMOBILUL NR. 8377**

Oficiul de Cadastru și Publicitate Imobiliară PRAHOVA  
Biroul de Cadastru și Publicitate Imobiliară Ploiești

**A. Partea I. Descrierea imobilului**

TEREN Intravilan

Nr. CF vechi:8180

Nr. cadastral vechi:13343

Adresa: Loc. Ploiestiori, Str Teleajenului, Nr. 147, Jud. Prahova

Nr. Crt	Nr cadastral Nr. topografic	Suprafața* (mp)	Observații / Referințe
A1	24211	Din acte: 918 Masurata: 941	Sector cadastral:20 Teren imprejmuit;

**Construcții**

Crt	Nr cadastral Nr. topografic	Adresa	Observații / Referințe
A1.1	24211-C1	Loc. Ploiestiori, Str Teleajenului, Nr. 147, Jud. Prahova	Nr. niveluri:2; S. construita la sol:139 mp; S. construita desfasurata:139 mp;

**B. Partea II. Proprietari și acte**

Inscrieri privitoare la dreptul de proprietate și alte drepturi reale		Referințe
<b>42479 / 26/07/2010</b>		
Adeverinta nr. 6221, din 29/06/2010 emis de PRIMARIA BLEJOI (adeverinta nr.7282/06.08.2010 emis de PRIMARIA BLEJOI;autorizatie construire nr.8/22.02.1994 emis de PRIMARIA BLEJOI;sentinta civila nr.5897/19.05.1993 emis de JUDECATORIA PLOIESTI;);		
B1	Intabulare, drept de PROPRIETATE, dobandit prin Construire, cota actuala 1/1, cota initiala 1/1 1) TOMA VIOREL	A1.1
Sentinta Civila nr. 5897, din 19/05/1993 emis de JUDECATORIA PLOIESTI;		
B2	Intabulare, drept de PROPRIETATEcumparare ca bun comun, dobandit prin Conventie, cota actuala 1/1, cota initiala 1/1 1) TOMA DOINITA 2) TOMA VIOREL	A1

**C. Partea III. SARCINI .**

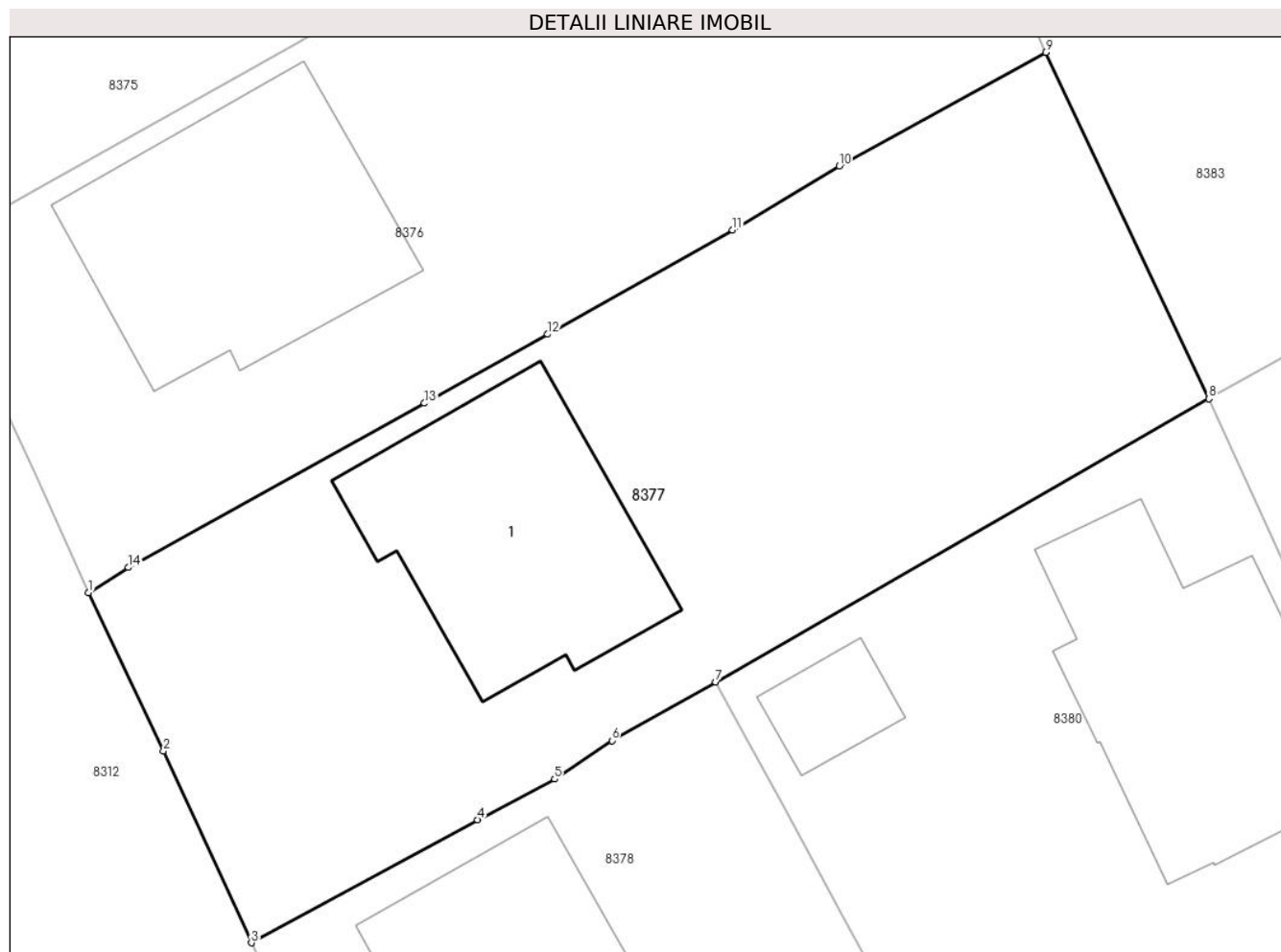
Inscrieri privind dezmembramintele dreptului de proprietate, drepturi reale de garanție și sarcini	Referințe
NU SUNT	

## Anexa Nr. 1 La Partea I

## Teren

Nr cadastral	Suprafața (mp)*	Observații / Referințe
24211	Din acte: 918 Masurata: 941	

\* Suprafața este determinată în planul de proiecție Stereo 70.



## Date referitoare la teren

Crt	Categorie folosință	Intra vilan	Suprafața (mp)	Tarla	Parcelă	Nr. topo	Observații / Referințe
8377	curți constructii	DA	941	T18	1123	-	

## Date referitoare la construcții

Crt	Număr	Destinație construcție	Supraf. (mp)	Situație juridică	Observații / Referințe
A1.1	24211-C1	construcții de locuințe	139	Cu acte	Nr. niveluri:2; S. construita la sol:139 mp; S. construita desfasurata:139 mp;

## Lungime Segmente

1) Valorile lungimilor segmentelor sunt obținute din proiecție în plan.

Punct început	X / Y	Punct sfârșit	X / Y	Lungime segment (** (m)
1	580.997,316 386.542,392	2	581.000,834 386.534,932	8.248
2	581.000,834 386.534,932	3	581.004,97 386.525,909	9.926
3	581.004,97 386.525,909	4	581.015,631 386.531,691	12.128

Punct început	X / Y	Punct sfârșit	X / Y	Lungime segment (** (m)
4	581.015,631 386.531,691	5	581.019,245 386.533,613	4.093
5	581.019,245 386.533,613	6	581.021,944 386.535,421	3.249
6	581.021,944 386.535,421	7	581.026,834 386.538,186	5.618
7	581.026,834 386.538,186	8	581.050,04 386.551,516	26.762
8	581.050,04 386.551,516	9	581.042,362 386.567,818	18.02
9	581.042,362 386.567,818	10	581.032,648 386.562,47	11.089
10	581.032,648 386.562,47	11	581.027,624 386.559,462	5.856
11	581.027,624 386.559,462	12	581.018,927 386.554,551	9.988
12	581.018,927 386.554,551	13	581.013,119 386.551,301	6.655
13	581.013,119 386.551,301	14	580.999,192 386.543,568	15.93
14	580.999,192 386.543,568	1	580.997,316 386.542,392	2.214

\*\* Lungimile segmentelor sunt determinate în planul de proiecție Stereo 70 și sunt rotunjite la 1 milimetru.

\*\*\* Distanța dintre puncte este formată din segmente cumulate ce sunt mai mici decât valoarea 1 milimetru.



**DATE DESPRE IMOBILUL NR. 8378**

Oficiul de Cadastru și Publicitate Imobiliară PRAHOVA  
Biroul de Cadastru și Publicitate Imobiliară Ploiești

**A. Partea I. Descrierea imobilului**

TEREN Intravilan

Nr. CF vechi:1031  
Nr. cadastral vechi:1494

Adresa: Loc. Ploiestiori, Str Teleajenului, Nr. 149, Jud. Prahova

Nr. Crt	Nr cadastral Nr. topografic	Suprafața* (mp)	Observații / Referințe
A1	25340	521	Sector cadastral:20 Teren imprejmuit;

**Construcții**

Crt	Nr cadastral Nr. topografic	Adresa	Observații / Referințe
A1.1	25340-C1	Loc. Ploiestiori, Str Teleajenului, Nr. 149, Jud. Prahova	Nr. niveluri:1; S. construita la sol:108 mp; S. construita desfasurata:108 mp;

**B. Partea II. Proprietari și acte**

Inscrieri privitoare la dreptul de proprietate și alte drepturi reale		Referințe
<b>20185 / 16/11/2004</b>		
Act Notarial nr. 4201, din 05/11/2004 emis de BNP.LASLO CARMEN CRISTINA;		
B1	Intabulare, drept de PROPRIETATEcumparare ca bun comun, dobandit prin Conventie, cota actuala 1/1, cota initiala 1/1 1) IONITA NICULAE 2) IONITA FLORICA <i>OBSERVATII: (provenita din conversia CF 1031)</i>	A1
/		
Act Administrativ nr. 99, din 27/09/2005 emis de PRIMARIA COMUNEI BLEJOI;		
B2	Intabulare, drept de PROPRIETATE, dobandit prin Construire, cota actuala 1/1, cota initiala 1/1 1) IONITA NICULAE	A1.1

**C. Partea III. SARCINI .**

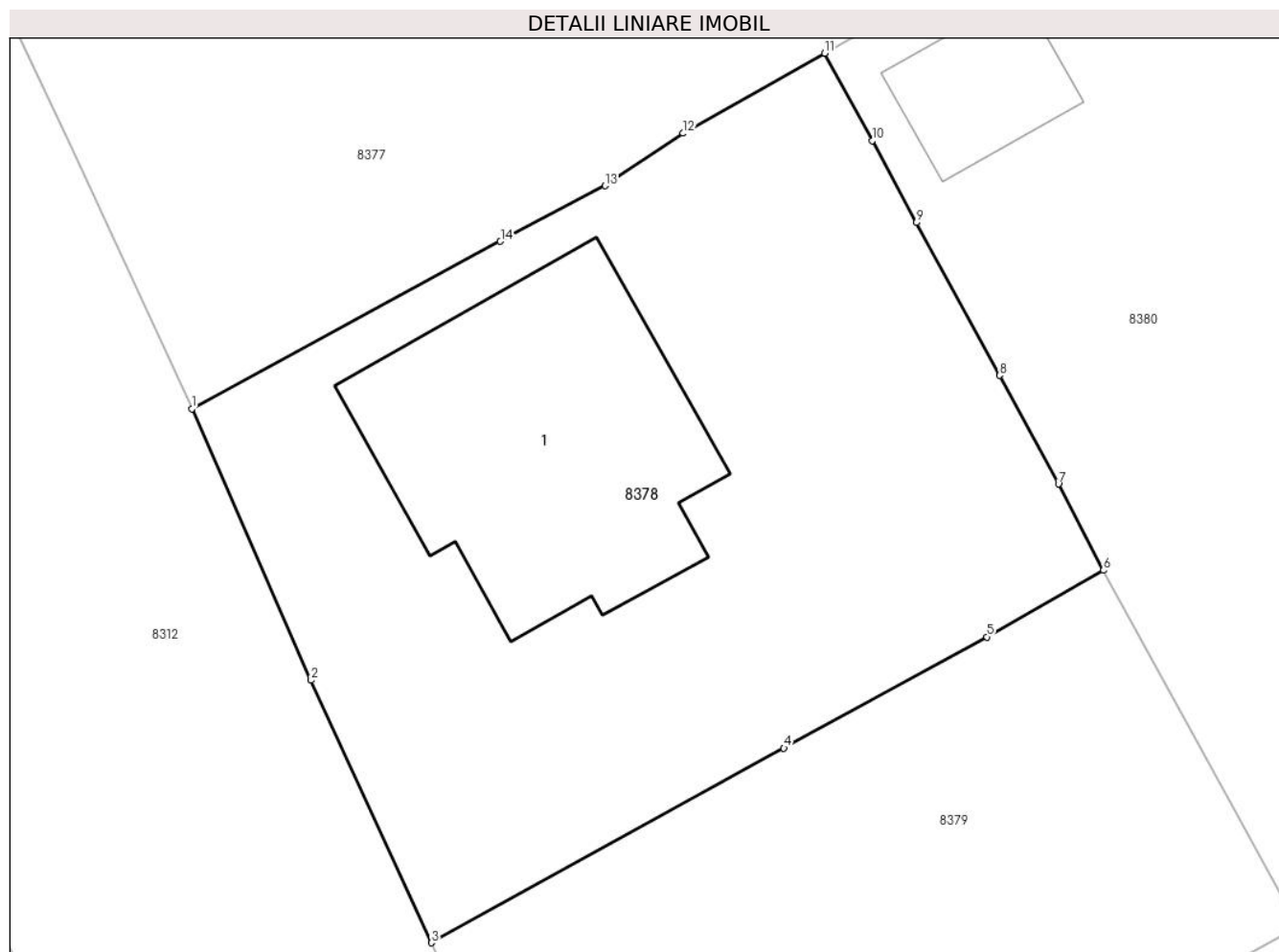
Inscrieri privind dezmembramintele dreptului de proprietate, drepturi reale de garanție și sarcini	Referințe
NU SUNT	

## Anexa Nr. 1 La Partea I

## Teren

Nr cadastral	Suprafața (mp)*	Observații / Referințe
25340	521	

\* Suprafața este determinată în planul de proiecție Stereo 70.



## Date referitoare la teren

Crt	Categorie folosință	Intra vilan	Suprafața (mp)	Tarla	Parcelă	Nr. topo	Observații / Referințe
8378	curți constructii	DA	521	T18	1126	-	

## Date referitoare la construcții

Crt	Număr	Destinație construcție	Supraf. (mp)	Situație juridică	Observații / Referințe
A1.1	25340-C1	construcții de locuințe	108	Cu acte	Nr. niveluri:1; S. construita la sol:108 mp; S. construita desfasurata:108 mp;

## Lungime Segmente

1) Valorile lungimilor segmentelor sunt obținute din proiecție în plan.

Punct început	X / Y	Punct sfârșit	X / Y	Lungime segment (** (m)
1	581.004,97 386.525,909	2	581.009,087 386.516,538	10.235
2	581.009,087 386.516,538	3	581.013,241 386.507,475	9.97
3	581.013,241 386.507,475	4	581.025,422 386.514,197	13.913
4	581.025,422 386.514,197	5	581.032,435 386.518,034	7.994

Punct început	X / Y	Punct sfârşit	X / Y	Lungime segment (** (m)
5	581.032,435 386.518,034	6	581.036,464 386.520,331	4.638
6	581.036,464 386.520,331	7	581.034,909 386.523,312	3.362
7	581.034,909 386.523,312	8	581.032,885 386.527,062	4.261
8	581.032,885 386.527,062	9	581.030,0 386.532,338	6.013
9	581.030,0 386.532,338	10	581.028,472 386.535,163	3.212
10	581.028,472 386.535,163	11	581.026,834 386.538,186	3.438
11	581.026,834 386.538,186	12	581.021,944 386.535,421	5.618
12	581.021,944 386.535,421	13	581.019,245 386.533,613	3.249
13	581.019,245 386.533,613	14	581.015,631 386.531,691	4.093
14	581.015,631 386.531,691	1	581.004,97 386.525,909	12.128

\*\* Lungimile segmentelor sunt determinate în planul de proiecţie Stereo 70 şi sunt rotunjite la 1 milimetru.

\*\*\* Distanţa dintre puncte este formată din segmente cumulate ce sunt mai mici decât valoarea 1 milimetru.





**DATE DESPRE IMOBILUL NR. 8379**

Oficiul de Cadastru și Publicitate Imobiliară PRAHOVA  
 Biroul de Cadastru și Publicitate Imobiliară Ploiești

**A. Partea I. Descrierea imobilului**

TEREN Intravilan

Adresa: Loc. Ploiestiori, Str Dacia, Nr. 1, Jud. Prahova

Nr. Crt	Nr cadastral Nr. topografic	Suprafața* (mp)	Observații / Referințe
A1		Din acte: 800 Masurata: 377	Sector cadastral:20 Teren imprejmuit;

**B. Partea II. Proprietari și acte**

Inscrieri privitoare la dreptul de proprietate și alte drepturi reale	Referințe
/	
Act Administrativ nr. 68098, din 19/04/2001 emis de CJPSDDPAT (CVC NR. 4201/05.11.2004 EMIS DE NP LASLO CRISTINA-CARMEN);	
B1	A1
Intabulare, drept de PROPRIETATE, dobandit prin Reconstituire, cota actuala 1/1, cota initiala 1/1 1) MANOLE GHEORGHE DEFUNCT:Da	

**C. Partea III. SARCINI .**

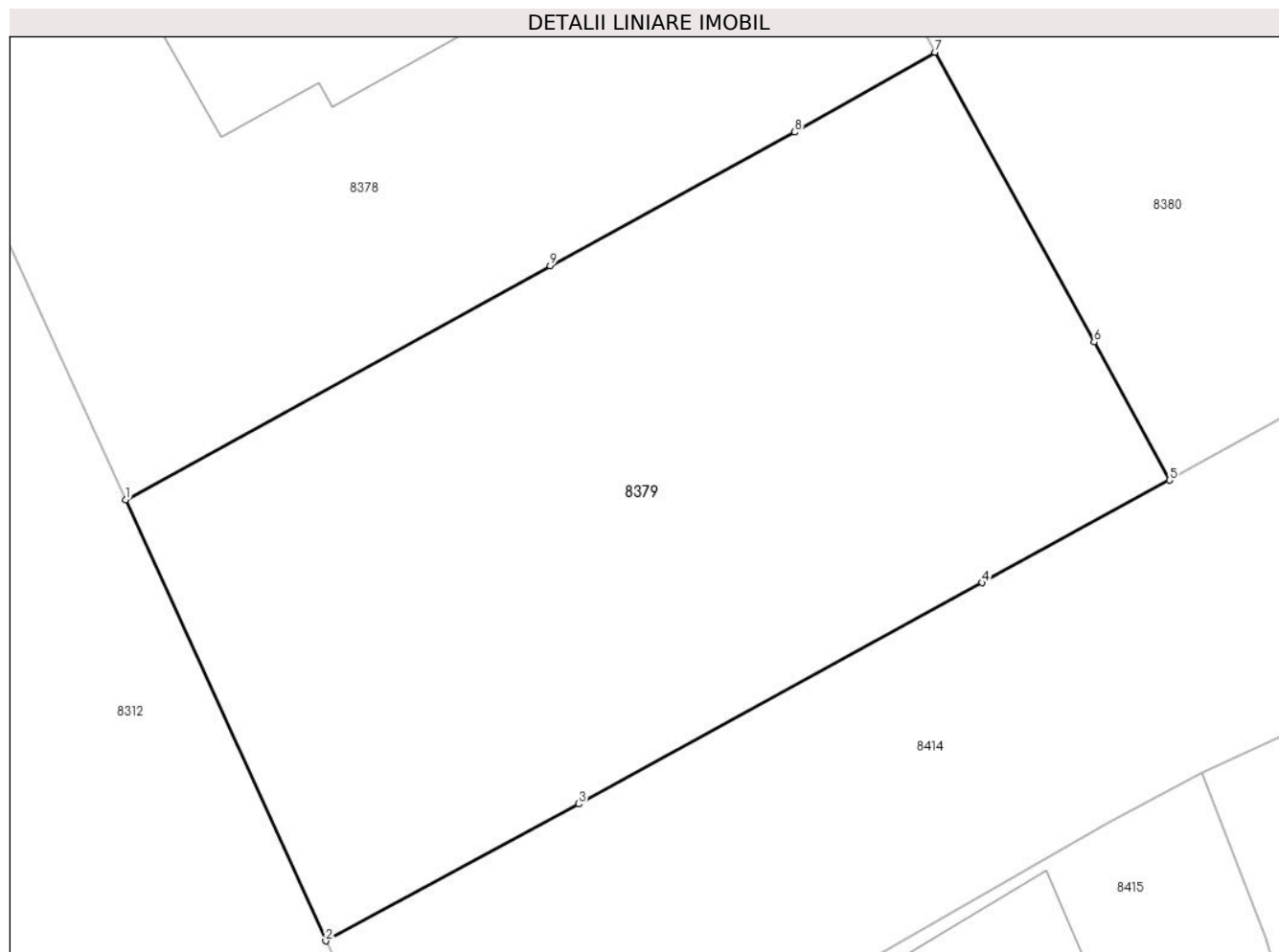
Inscrieri privind dezmembramintele dreptului de proprietate, drepturi reale de garanție și sarcini	Referințe
NU SUNT	

## Anexa Nr. 1 La Partea I

## Teren

Nr cadastral	Suprafața (mp)*	Observații / Referințe
	Din acte: 800 Masurata: 377	

\* Suprafața este determinată în planul de proiecție Stereo 70.



## Date referitoare la teren

Crt	Categorie folosință	Intra vilan	Suprafața (mp)	Tarla	Parcelă	Nr. topo	Observații / Referințe
8379	curți constructii	DA	377	T18	1126	-	

## Lungime Segmente

1) Valorile lungimilor segmentelor sunt obținute din proiecție în plan.

Punct început	X / Y	Punct sfârșit	X / Y	Lungime segment (** (m)
1	581.013,241 386.507,475	2	581.018,974 386.494,813	13.899
2	581.018,974 386.494,813	3	581.026,24 386.498,742	8.26
3	581.026,24 386.498,742	4	581.037,815 386.505,1	13.206
4	581.037,815 386.505,1	5	581.043,193 386.508,044	6.131
5	581.043,193 386.508,044	6	581.041,032 386.512,008	4.515

Punct început	X / Y	Punct sfârșit	X / Y	Lungime segment (** (m)
6	581.041,032 386.512,008	7	581.036,464 386.520,331	9.494
7	581.036,464 386.520,331	8	581.032,435 386.518,034	4.638
8	581.032,435 386.518,034	9	581.025,422 386.514,197	7.994
9	581.025,422 386.514,197	1	581.013,241 386.507,475	13.913

\*\* Lungimile segmentelor sunt determinate în planul de proiecție Stereo 70 și sunt rotunjite la 1 milimetru.

\*\*\* Distanța dintre puncte este formată din segmente cumulate ce sunt mai mici decât valoarea 1 milimetru.



**DATE DESPRE IMOBILUL NR. 8380**

Oficiul de Cadastru și Publicitate Imobiliară PRAHOVA  
Biroul de Cadastru și Publicitate Imobiliară Ploiești

**A. Partea I. Descrierea imobilului**

TEREN Intravilan

Nr. CF vechi:251(e:251)

Nr. cadastral vechi:464

Adresa: Loc. Ploiestiori, Str Dacia, Nr. 3, Jud. Prahova

Nr. Crt	Nr cadastral Nr. topografic	Suprafața* (mp)	Observații / Referințe
A1	22165	Din acte: 804 Masurata: 889	Sector cadastral:20 Teren imprejmuit;

**Construcții**

Crt	Nr cadastral Nr. topografic	Adresa	Observații / Referințe
A1.1	22165-C1	Loc. Ploiestiori, Str Dacia, Nr. 3, Jud. Prahova	Nr. niveluri:2; S. construita la sol:152 mp; S. construita desfasurata:152 mp;
A1.2	22165-C2	Loc. Ploiestiori, Str Dacia, Nr. 3, Jud. Prahova	Nr. niveluri:1; S. construita la sol:24 mp; S. construita desfasurata:24 mp;

**B. Partea II. Proprietari și acte**

Inscrieri privitoare la dreptul de proprietate și alte drepturi reale		Referințe
<b>6178 / 02/08/2001</b>		
Act Notarial nr. 873, din 10/07/2001 emis de BNP BOTEZATU;		
B1	Intabulare, drept de PROPRIETATE cumparare ca bun comun, dobandit prin Conventie, cota actuala 1/1, cota initiala 1/1 1) MAZILU GHEORGHE 2) MAZILU MARCELA	A1
/		
Act Administrativ nr. 52, din 04/06/2014 emis de PRIMARIA COMUNEI BLEJOI (AC NR. 23/12.03.2009 EMISA DE PRIMARIA COMUNEI BLEJOI; PV NR. 15417/28.12.2015 EMISA DE PRIMARIA COMUNEI BLEJOI);		
B2	Intabulare, drept de PROPRIETATE, dobandit prin Construire, cota actuala 1/1, cota initiala 1/1 1) MAZILU GHEORGHE 2) MAZILU MARCELA	A1.1, A1.2

**C. Partea III. SARCINI .**

Inscrieri privind dezmembramintele dreptului de proprietate, drepturi reale de garanție și sarcini	Referințe
NU SUNT	

## Anexa Nr. 1 La Partea I

## Teren

Nr cadastral	Suprafața (mp)*	Observații / Referințe
22165	Din acte: 804 Masurata: 889	

\* Suprafața este determinată în planul de proiecție Stereo 70.



## Date referitoare la teren

Crt	Categorie folosință	Intra vilan	Suprafața (mp)	Tarla	Parcelă	Nr. topo	Observații / Referințe
83 80	curți construcții	DA	889	T18	1127	-	

## Date referitoare la construcții

Crt	Număr	Destinație construcție	Supraf. (mp)	Situație juridică	Observații / Referințe
A1.1	22165-C1	construcții de locuințe	152	Cu acte	Nr. niveluri:2; S. construita la sol:152 mp; S. construita desfasurata:152 mp;
A1.2	22165-C2	construcții anexa	24	Cu acte	Nr. niveluri:1; S. construita la sol:24 mp; S. construita desfasurata:24 mp;

## Lungime Segmente

1) Valorile lungimilor segmentelor sunt obținute din proiecție în plan.

Punct început	X / Y	Punct sfârșit	X / Y	Lungime segment (** (m)
1	581.026,834 386.538,186	2	581.028,472 386.535,163	3.438
2	581.028,472 386.535,163	3	581.030,0 386.532,338	3.212

Punct început	X / Y	Punct sfârşit	X / Y	Lungime segment (** (m)
3	581.030,0 386.532,338	4	581.032,885 386.527,062	6.013
4	581.032,885 386.527,062	5	581.034,909 386.523,312	4.261
5	581.034,909 386.523,312	6	581.036,464 386.520,331	3.362
6	581.036,464 386.520,331	7	581.041,032 386.512,008	9.494
7	581.041,032 386.512,008	8	581.043,193 386.508,044	4.515
8	581.043,193 386.508,044	9	581.065,084 386.520,172	25.026
9	581.065,084 386.520,172	10	581.057,953 386.534,604	16.098
10	581.057,953 386.534,604	11	581.053,602 386.543,667	10.053
11	581.053,602 386.543,667	12	581.050,04 386.551,516	8.619
12	581.050,04 386.551,516	1	581.026,834 386.538,186	26.762

\*\* Lungimile segmentelor sunt determinate în planul de proiecţie Stereo 70 şi sunt rotunjite la 1 milimetru.

\*\*\* Distanţa dintre puncte este formată din segmente cumulate ce sunt mai mici decât valoarea 1 milimetru.





**DATE DESPRE IMOBILUL NR. 8381**

Oficiul de Cadastru și Publicitate Imobiliară PRAHOVA  
Biroul de Cadastru și Publicitate Imobiliară Ploiești

**A. Partea I. Descrierea imobilului**

TEREN Intravilan

Nr. CF vechi:822(e:822)

Nr. cadastral vechi:1267

Adresa: Loc. Ploiestiori, Str Dacia, Nr. 5, Jud. Prahova

Nr. Crt	Nr cadastral Nr. topografic	Suprafața* (mp)	Observații / Referințe
A1	23008	699	Sector cadastral:20 Teren imprejmuit;

**Construcții**

Crt	Nr cadastral Nr. topografic	Adresa	Observații / Referințe
A1.1	23008-C1	Loc. Ploiestiori, Str Dacia, Nr. 5, Jud. Prahova	Nr. niveluri:2; S. construita la sol:135 mp; S. construita desfasurata:135 mp;

**B. Partea II. Proprietari și acte**

Inscrieri privitoare la dreptul de proprietate și alte drepturi reale		Referințe
<b>7073 / 04/05/2004</b>		
Act Notarial nr. 1180, din 30/04/2004 emis de NP LUPU MARIA LUIZA;		
B1	Intabulare, drept de PROPRIETATEcumparare ca bun propriu, dobandit prin Conventie, cota actuala 1/1, cota initiala 1/1 1) IOAN IOSIF CRISTIAN	A1
/		
Act Administrativ nr. 8, din 14/02/2014 emis de PRIMARIA COMUNEI BLEJOI (AC NR. 132/21.12.2010 EMISA DE PRIMARIA COMUNEI BLEJOI; PV NR. 3489/29.02.2016 EMIS DE PRIMARIA COMUNEI BLEJOI);		
B2	Intabulare, drept de PROPRIETATE, dobandit prin Construire, cota actuala 1/1, cota initiala 1/1 1) IOAN IOSIF CRISTIAN	A1.1

**C. Partea III. SARCINI .**

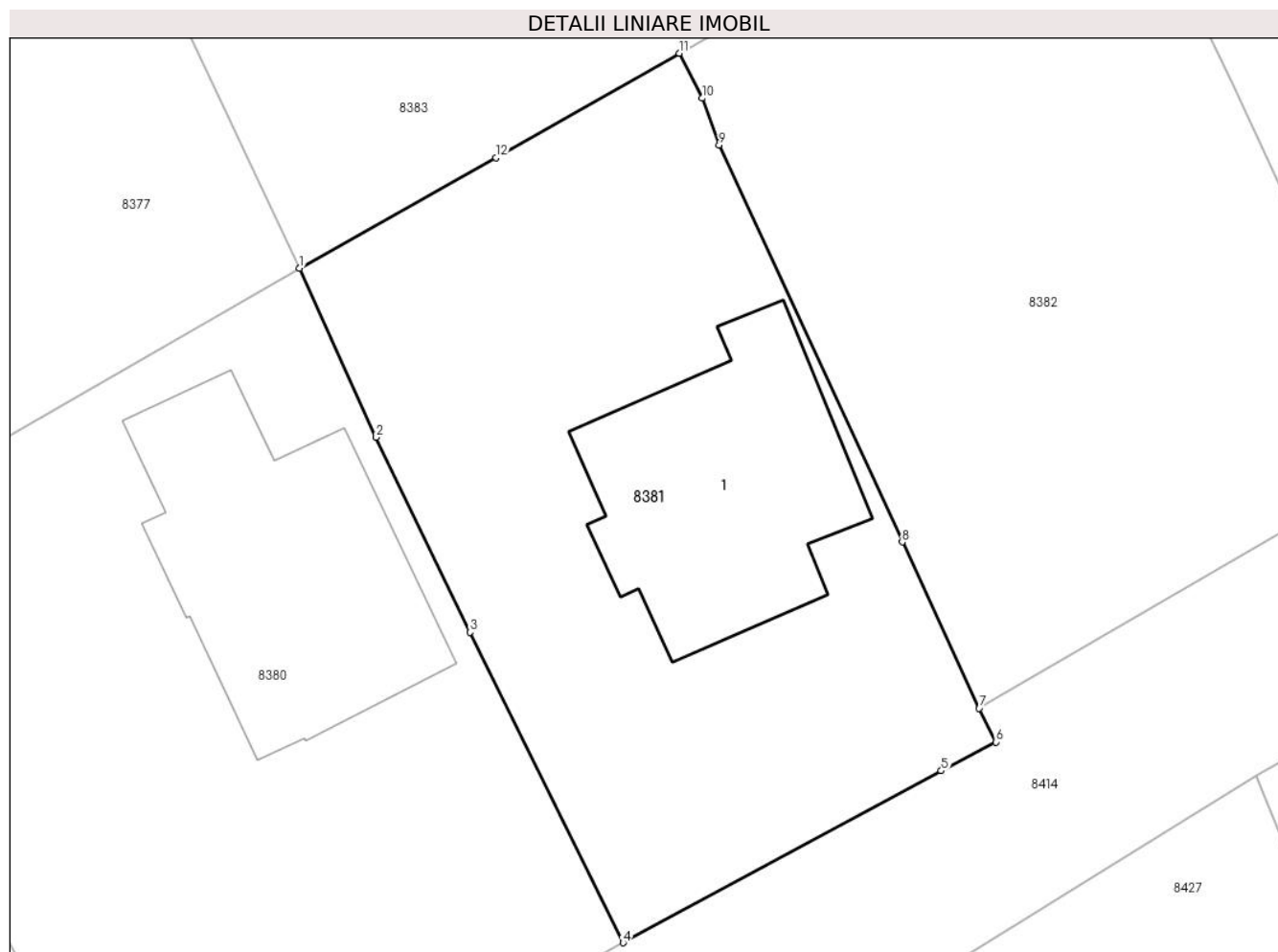
Inscrieri privind dezmembramintele dreptului de proprietate, drepturi reale de garanție și sarcini	Referințe
NU SUNT	

## Anexa Nr. 1 La Partea I

## Teren

Nr cadastral	Suprafața (mp)*	Observații / Referințe
23008	699	

\* Suprafața este determinată în planul de proiecție Stereo 70.



## Date referitoare la teren

Crt	Categorie folosință	Intra vilan	Suprafața (mp)	Tarla	Parcelă	Nr. topo	Observații / Referințe
83 81	curți construcții	DA	699	T18	1128	-	

## Date referitoare la construcții

Crt	Număr	Destinație construcție	Supraf. (mp)	Situație juridică	Observații / Referințe
A1.1	23008-C1	construcții de locuințe	135	Cu acte	Nr. niveluri:2; S. construita la sol:135 mp; S. construita desfasurata:135 mp;

## Lungime Segmente

1) Valorile lungimilor segmentelor sunt obținute din proiecție în plan.

Punct început	X / Y	Punct sfârșit	X / Y	Lungime segment (** (m)
1	581.050,04 386.551,516	2	581.053,602 386.543,667	8.619
2	581.053,602 386.543,667	3	581.057,953 386.534,604	10.053
3	581.057,953 386.534,604	4	581.065,084 386.520,172	16.098
4	581.065,084 386.520,172	5	581.079,881 386.528,161	16.816

Punct început	X / Y	Punct sfârșit	X / Y	Lungime segment (** (m)
5	581.079,881 386.528,161	6	581.082,412 386.529,506	2.866
6	581.082,412 386.529,506	7	581.081,643 386.531,076	1.748
7	581.081,643 386.531,076	8	581.078,063 386.538,799	8.512
8	581.078,063 386.538,799	9	581.069,553 386.557,25	20.319
9	581.069,553 386.557,25	10	581.068,761 386.559,419	2.309
10	581.068,761 386.559,419	11	581.067,692 386.561,511	2.349
11	581.067,692 386.561,511	12	581.059,179 386.556,656	9.8
12	581.059,179 386.556,656	1	581.050,04 386.551,516	10.485

\*\* Lungimile segmentelor sunt determinate în planul de proiecție Stereo 70 și sunt rotunjite la 1 milimetru.

\*\*\* Distanța dintre puncte este formată din segmente cumulate ce sunt mai mici decât valoarea 1 milimetru.



**DATE DESPRE IMOBILUL NR. 8382**

Oficiul de Cadastru și Publicitate Imobiliară PRAHOVA  
Biroul de Cadastru și Publicitate Imobiliară Ploiești

**A. Partea I. Descrierea imobilului**

TEREN Intravilan

Nr. CF vechi:7343

Nr. cadastral vechi:12611

Adresa: Loc. Ploiestiori, Str Dacia, Nr. 5A, Jud. Prahova

Nr. Crt	Nr cadastral Nr. topografic	Suprafața* (mp)	Observații / Referințe
A1	23322	Din acte: 692 Masurata: 761	Sector cadastral:20 Teren imprejmuit;

**B. Partea II. Proprietari și acte**

Inscrieri privitoare la dreptul de proprietate și alte drepturi reale	Referințe
<b>56764 / 30/10/2009</b>	
Titlu Proprietate nr. 8650, din 18/08/1993 emis de COMISIA JUDETEANA PRAHOVA;	
B1	A1
Intabulare, drept de PROPRIETATE, dobandit prin Reconstituire, cota actuala 1/1, cota initiala 1/1 1) <b>ANDREI GHEORGHE</b>	
<b>100556 / 16/12/2014</b>	
Act Administrativ nr. 100556, din 16/12/2014 emis de OCPI PRAHOVA;	
B2	A1
se respinge cererea de repositionare imobil intrucat documentatia nu a fost avizata din punct de vedere tehnic	
<b>79753 / 11/09/2018</b>	
Act Notarial nr. 2082, din 03/09/2018 emis de NP MEIROSU CARMEN (act administrativ nr 77046 din 31.08.2018, emis de OCPI PRAHOVA);	
B3	A1
se noteaza actualizarea informatiilor cadastrale in sensul modificarii limitei si suprafetei imobilului	

**C. Partea III. SARCINI .**

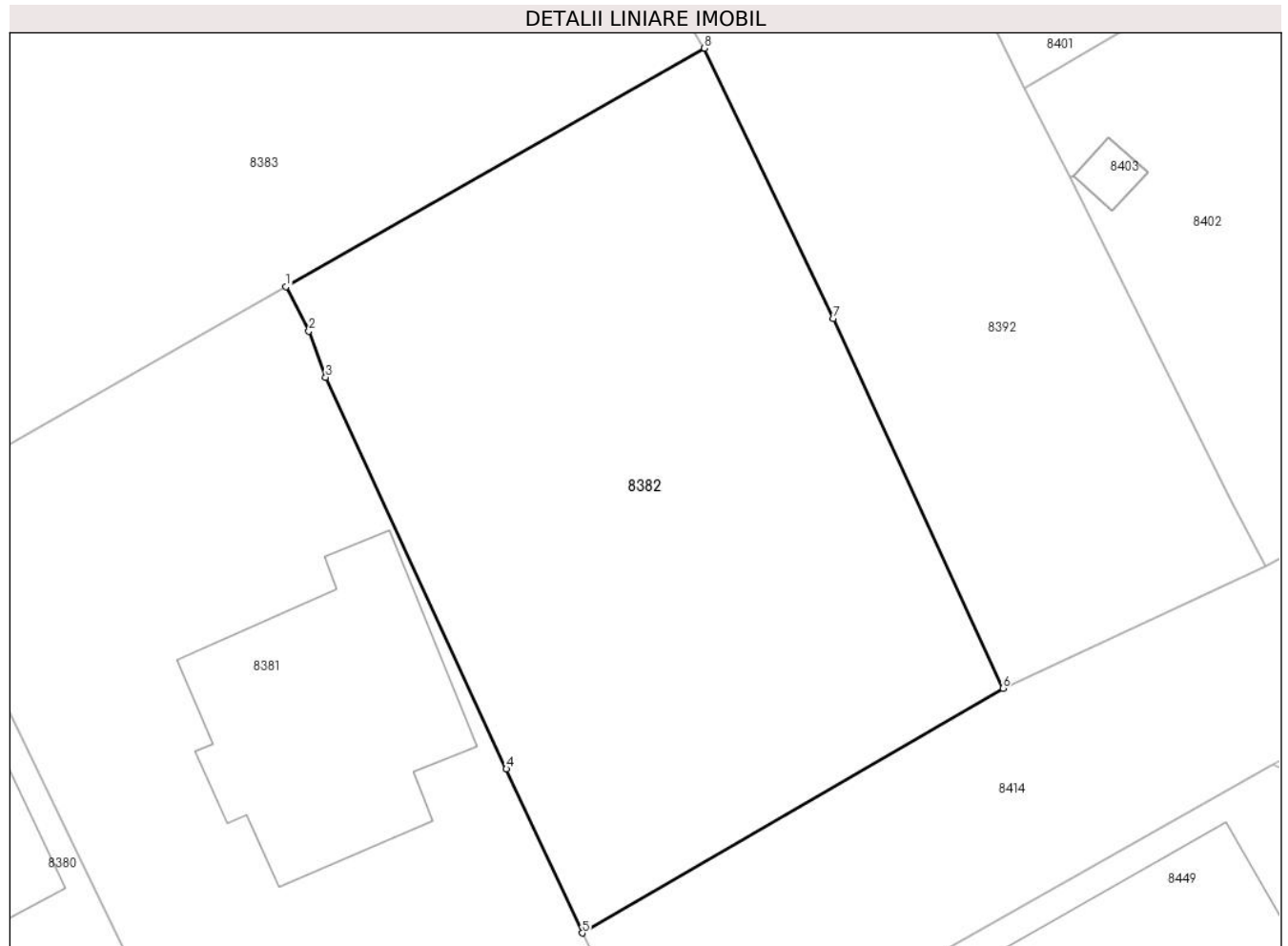
Inscrieri privind dezmembramintele dreptului de proprietate, drepturi reale de garanție și sarcini	Referințe
NU SUNT	

## Anexa Nr. 1 La Partea I

## Teren

Nr cadastral	Suprafața (mp)*	Observații / Referințe
23322	Din acte: 692 Masurata: 761	

\* Suprafața este determinată în planul de proiecție Stereo 70.



## Date referitoare la teren

Crt	Categorie folosință	Intra vilan	Suprafața (mp)	Tarla	Parcelă	Nr. topo	Observații / Referințe
83 82	arabil	DA	761	T18	1129	-	

## Lungime Segmente

1) Valorile lungimilor segmentelor sunt obținute din proiecție în plan.

Punct început	X / Y	Punct sfârșit	X / Y	Lungime segment (** (m)
1	581.067,692 386.561,511	2	581.068,761 386.559,419	2.349
2	581.068,761 386.559,419	3	581.069,553 386.557,25	2.309
3	581.069,553 386.557,25	4	581.078,063 386.538,799	20.319
4	581.078,063 386.538,799	5	581.081,643 386.531,076	8.512
5	581.081,643 386.531,076	6	581.101,448 386.542,603	22.915

Punct început	X / Y	Punct sfârșit	X / Y	Lungime segment (** (m)
6	581.101,448 386.542,603	7	581.093,463 386.560,013	19.154
7	581.093,463 386.560,013	8	581.087,392 386.572,737	14.098
8	581.087,392 386.572,737	1	581.067,692 386.561,511	22.674

\*\* Lungimile segmentelor sunt determinate în planul de proiecție Stereo 70 și sunt rotunjite la 1 milimetru.

\*\*\* Distanța dintre puncte este formată din segmente cumulate ce sunt mai mici decât valoarea 1 milimetru.





**DATE DESPRE IMOBILUL NR. 8383**

Oficiul de Cadastru și Publicitate Imobiliară PRAHOVA  
Biroul de Cadastru și Publicitate Imobiliară Ploiești

**A. Partea I. Descrierea imobilului**

TEREN Intravilan

Adresa: Loc. Ploiesti, Str Transilvania, Nr. 1, Jud. Prahova

Nr. Crt	Nr cadastral Nr. topografic	Suprafața* (mp)	Observații / Referințe
A1		800	Sector cadastral:20 Teren neimprejmit;

**B. Partea II. Proprietari și acte**

Inscrieri privitoare la dreptul de proprietate și alte drepturi reale		Referințe
/		
Act Notarial nr. 196, din 21/03/2008 emis de NP IVAN CONSTANTIN (TP NR. 30057/06.11.1995 EMIS DE CJPSDDPAT);		
B1	Intabulare, drept de PROPRIETATE, dobandit prin Succesiune, cota actuala 2/8, cota initiala 2/8 1) <b>DRAGOMIR VIORICA</b>	A1
B2	Intabulare, drept de PROPRIETATE, dobandit prin Succesiune, cota actuala 3/8, cota initiala 3/8 1) <b>DRAGOMIR PETRE</b>	A1
B3	Intabulare, drept de PROPRIETATE, dobandit prin Succesiune, cota actuala 3/8, cota initiala 3/8 1) <b>MURAT JEANA</b>	A1

**C. Partea III. SARCINI .**

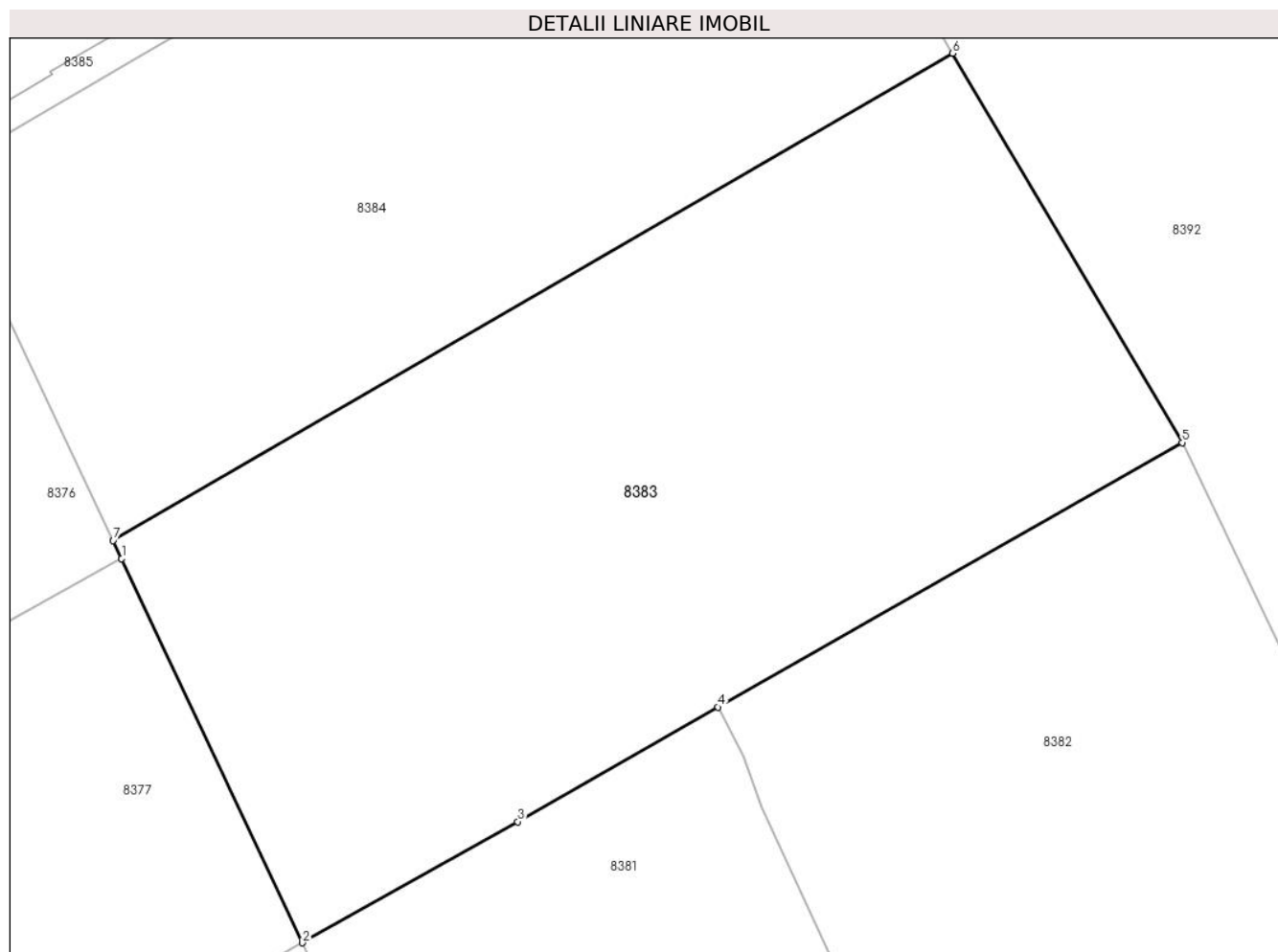
Inscrieri privind dezmembramintele dreptului de proprietate, drepturi reale de garanție și sarcini	Referințe
NU SUNT	

## Anexa Nr. 1 La Partea I

## Teren

Nr cadastral	Suprafața (mp)*	Observații / Referințe
	800	

\* Suprafața este determinată în planul de proiecție Stereo 70.



## Date referitoare la teren

Crt	Categorie folosință	Intravilan	Suprafața (mp)	Tarla	Parcelă	Nr. topo	Observații / Referințe
83 83	arabil	DA	800	T18	1124	-	

## Lungime Segmente

1) Valorile lungimilor segmentelor sunt obținute din proiecție în plan.

Punct început	X / Y	Punct sfârșit	X / Y	Lungime segment (** (m)
1	581.042,362 386.567,818	2	581.050,04 386.551,516	18.02
2	581.050,04 386.551,516	3	581.059,179 386.556,656	10.485
3	581.059,179 386.556,656	4	581.067,692 386.561,511	9.8
4	581.067,692 386.561,511	5	581.087,392 386.572,737	22.674
5	581.087,392 386.572,737	6	581.077,648 386.589,261	19.183

Punct început	X / Y	Punct sfârșit	X / Y	Lungime segment (** (m)
6	581.077,648 386.589,261	7	581.042,0 386.568,584	41.211
7	581.042,0 386.568,584	1	581.042,362 386.567,818	0.847

\*\* Lungimile segmentelor sunt determinate în planul de proiecție Stereo 70 și sunt rotunjite la 1 milimetru.

\*\*\* Distanța dintre puncte este formată din segmente cumulate ce sunt mai mici decât valoarea 1 milimetru.



**DATE DESPRE IMOBILUL NR. 8384**

Oficiul de Cadastru și Publicitate Imobiliară PRAHOVA  
Biroul de Cadastru și Publicitate Imobiliară Ploiești

**A. Partea I. Descrierea imobilului**

TEREN Intravilan

Adresa: Loc. Ploiestiori, Str Transilvania, Nr. 3, Jud. Prahova

Nr. Crt	Nr cadastral Nr. topografic	Suprafața* (mp)	Observații / Referințe
A1		700	Sector cadastral:20 Teren neimprejmuit;

**B. Partea II. Proprietari și acte**

Inscrieri privitoare la dreptul de proprietate și alte drepturi reale	Referințe
/	
Act Administrativ nr. 17539, din 10/05/1995 emis de CJPSDDPAT;	
B1	A1
Intabulare, drept de PROPRIETATE, dobandit prin Reconstituire, cota actuala 1/1, cota initiala 1/1	
1) ION STELIANA	

**C. Partea III. SARCINI .**

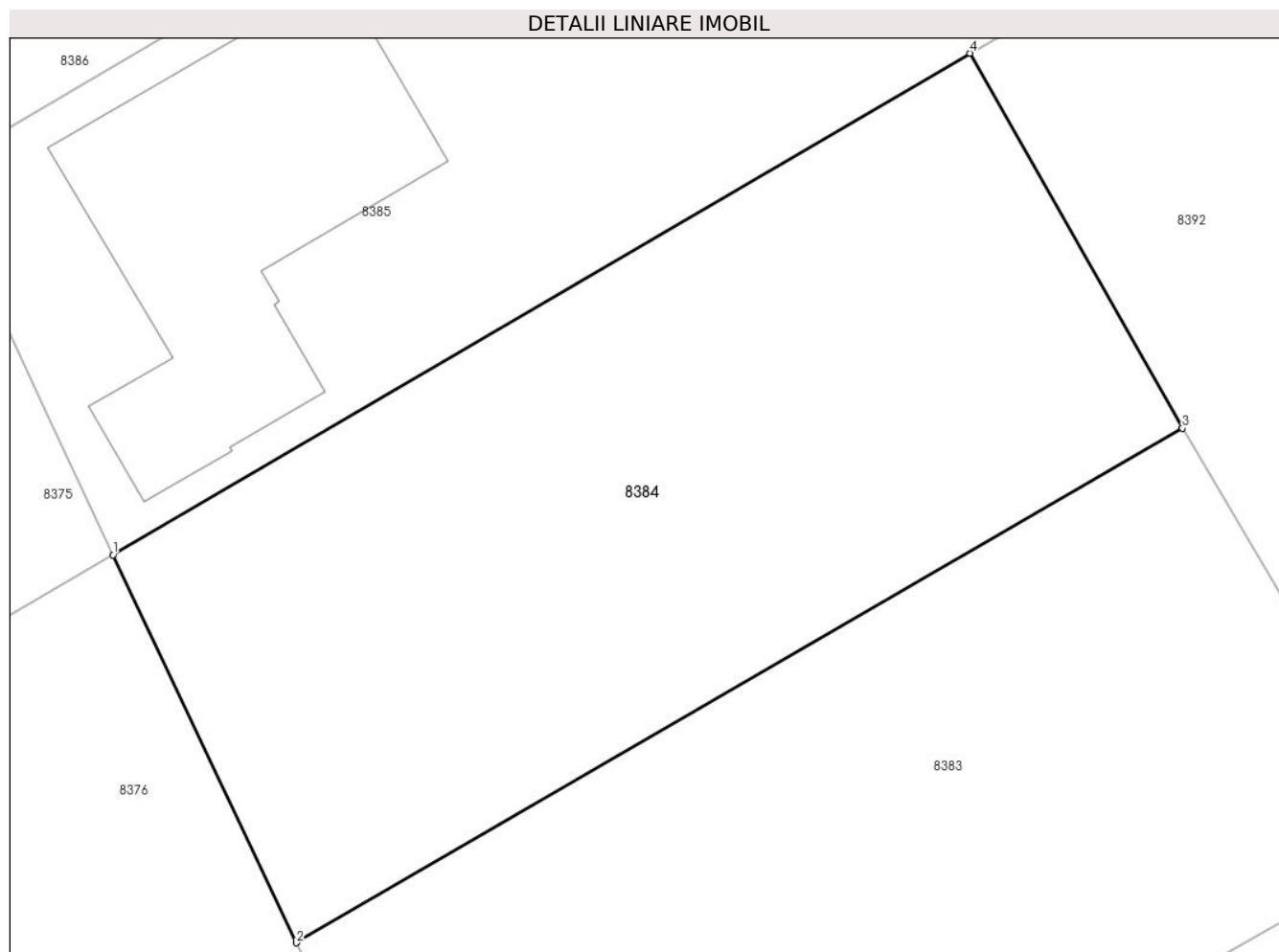
Inscrieri privind dezmembramintele dreptului de proprietate, drepturi reale de garanție și sarcini	Referințe
NU SUNT	

## Anexa Nr. 1 La Partea I

## Teren

Nr cadastral	Suprafața (mp)*	Observații / Referințe
	700	

\* Suprafața este determinată în planul de proiecție Stereo 70.



## Date referitoare la teren

Crt	Categorie folosință	Intravilan	Suprafața (mp)	Tarla	Parcelă	Nr. topo	Observații / Referințe
83 84	arabil	DA	700	T18	1123	-	

## Lungime Segmente

1) Valorile lungimilor segmentelor sunt obținute din proiecție în plan.

Punct început	X / Y	Punct sfârșit	X / Y	Lungime segment (** (m)
1	581.034,624 386.584,174	2	581.042,0 386.568,584	17.247
2	581.042,0 386.568,584	3	581.077,648 386.589,261	41.211
3	581.077,648 386.589,261	4	581.069,094 386.604,34	17.336
4	581.069,094 386.604,34	1	581.034,624 386.584,174	39.936

**\*\* Lungimile segmentelor sunt determinate în planul de proiecție Stereo 70 și sunt rotunjite la 1 milimetru.**

**\*\*\* Distanța dintre puncte este formată din segmente cumulate ce sunt mai mici decât valoarea 1 milimetru.**





**DATE DESPRE IMOBILUL NR. 8385**

Oficiul de Cadastru și Publicitate Imobiliară PRAHOVA  
Biroul de Cadastru și Publicitate Imobiliară Ploiești

**A. Partea I. Descrierea imobilului**

TEREN Intravilan

Adresa: Loc. Ploiestiori, Str Transilvania, Nr. 5, Jud. Prahova

Nr. Crt	Nr cadastral Nr. topografic	Suprafața* (mp)	Observații / Referințe
A1	26731	Din acte: 800 Masurata: 802	Sector cadastral:20 Teren imprejmuit;

**Construcții**

Crt	Nr cadastral Nr. topografic	Adresa	Observații / Referințe
A1.1	26731-C1	Loc. Ploiestiori, Str Transilvania, Nr. 5, Jud. Prahova	Nr. niveluri:1; S. construita la sol:160 mp; S. construita desfasurata:160 mp;

**B. Partea II. Proprietari și acte**

Inscrieri privitoare la dreptul de proprietate și alte drepturi reale	Referințe
<b>62462 / 12/06/2015</b>	
Act Administrativ nr. 13998, din 21/04/1994 emis de COMISIA JUDETEANA PRAHOVA (act notarial nr. 535/24-02-1995 emis de NOTARIATUL DE STAT JUDETEAN PRAHOVA);	
B3	A1
se respinge cererea de intabulare drept de proprietate asupra cotei de 3/8 din imobil in favoarea lui IONITA VASILICA -LILY intrucat nu s-au prezentat actele solicitate prin referatul de completare respectiv rectificarea CM cu privire la mentionarea corecta a numelui mostenitoareii	
<b>119187 / 26/11/2015</b>	
Act Notarial nr. 2871, din 26/11/2015 emis de NP MEIROSU CARMEN;	
B5	A1
Intabulare, drept de PROPRIETATEcumparare ca bun comun, dobandit prin Conventie, cota actuala 1/1, cota initiala 1/1	
1) CALINESCU DORIN - VALENTIN	
2) CALINESCU AURICA	
/	
Act Administrativ nr. 59, din 06/04/2016 emis de PRIMARIA COMUNEI BLEJOI (PV NR. 4537/18.03.2019 EMIS DE PRIMARIA COMUNEI BLEJOI);	
B6	A1.1
Intabulare, drept de PROPRIETATE, dobandit prin Construire, cota actuala 1/1, cota initiala 1/1	
1) CALINESCU DORIN - VALENTIN	
2) CALINESCU AURICA	

**C. Partea III. SARCINI .**

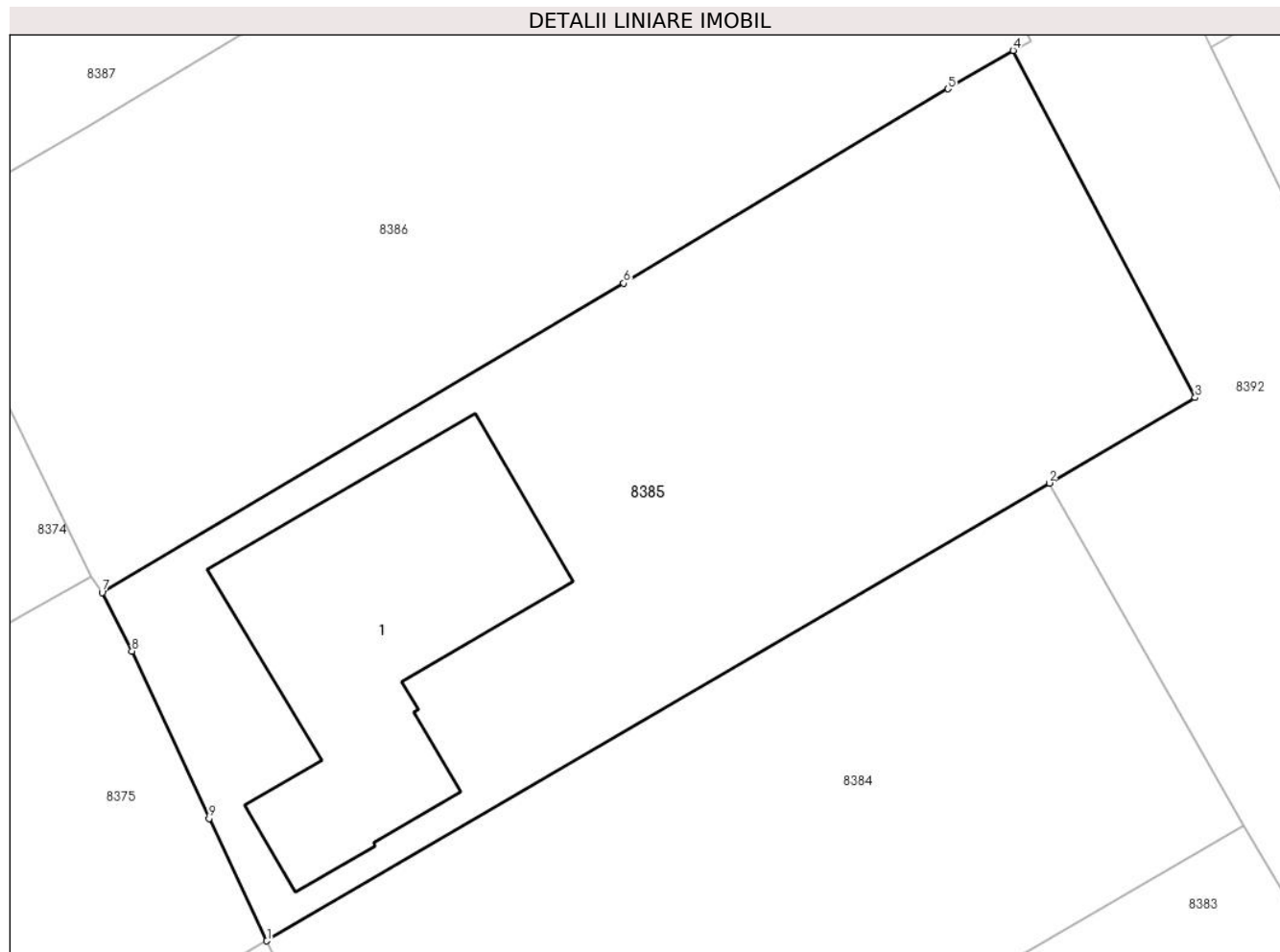
Inscrieri privind dezmembramintele dreptului de proprietate, drepturi reale de garanție și sarcini	Referințe
NU SUNT	

## Anexa Nr. 1 La Partea I

## Teren

Nr cadastral	Suprafața (mp)*	Observații / Referințe
26731	Din acte: 800 Masurata: 802	

\* Suprafața este determinată în planul de proiecție Stereo 70.



## Date referitoare la teren

Crt	Categorie folosință	Intra vilan	Suprafața (mp)	Tarla	Parcelă	Nr. topo	Observații / Referințe
83 85	curți construcții	DA	802	T18	1120	-	

## Date referitoare la construcții

Crt	Număr	Destinație construcție	Supraf. (mp)	Situație juridică	Observații / Referințe
A1.1	26731-C1	construcții de locuințe	160	Cu acte	Nr. niveluri:1; S. construita la sol:160 mp; S. construita desfasurata:160 mp;

## Lungime Segmente

1) Valorile lungimilor segmentelor sunt obținute din proiecție în plan.

Punct început	X / Y	Punct sfârșit	X / Y	Lungime segment (** (m)
1	581.034,624 386.584,174	2	581.069,094 386.604,34	39.936
2	581.069,094 386.604,34	3	581.075,523 386.608,101	7.448
3	581.075,523 386.608,101	4	581.067,5 386.623,394	17.27

Punct început	X / Y	Punct sfârșit	X / Y	Lungime segment (** (m)
4	581.067,5 386.623,394	5	581.064,634 386.621,703	3.328
5	581.064,634 386.621,703	6	581.050,349 386.613,137	16.656
6	581.050,349 386.613,137	7	581.027,372 386.599,516	26.711
7	581.027,372 386.599,516	8	581.028,686 386.596,939	2.893
8	581.028,686 386.596,939	9	581.032,076 386.589,567	8.114
9	581.032,076 386.589,567	1	581.034,624 386.584,174	5.965

\*\* Lungimile segmentelor sunt determinate în planul de proiecție Stereo 70 și sunt rotunjite la 1 milimetru.

\*\*\* Distanța dintre puncte este formată din segmente cumulate ce sunt mai mici decât valoarea 1 milimetru.



**DATE DESPRE IMOBILUL NR. 8386**

Oficiul de Cadastru și Publicitate Imobiliară PRAHOVA  
Biroul de Cadastru și Publicitate Imobiliară Ploiești

**A. Partea I. Descrierea imobilului**

TEREN Intravilan

Nr. CF vechi:371  
Nr. cadastral vechi:662

Adresa: Loc. Ploiestiori, Str Transilvania, Nr. 7, Jud. Prahova

Nr. Crt	Nr cadastral Nr. topografic	Suprafața* (mp)	Observații / Referințe
A1	26494	855	Sector cadastral:20 Teren imprejmuit;

**Construcții**

Crt	Nr cadastral Nr. topografic	Adresa	Observații / Referințe
A1.1	26494-C1	Loc. Ploiestiori, Str Transilvania, Nr. 7, Jud. Prahova	Nr. niveluri:2; S. construita la sol:133 mp; S. construita desfasurata:238 mp; Locuinta P+M

**B. Partea II. Proprietari și acte**

Inscrieri privitoare la dreptul de proprietate și alte drepturi reale		Referințe
<b>2888 / 19/04/2002</b>		
Act Notarial nr. 2776, din 12/04/2002 emis de NP IVAN CONSTANTIN;		
B1	Intabulare, drept de PROPRIETATE cumparare ca bun comun, dobandit prin Conventie, cota actuala 1/1, cota initiala 1/1 1) IONESCU FLORIAN 2) IONESCU NICOLETA <i>OBSERVATII: (provenita din conversia CF 371)</i>	A1
/		
Act Administrativ nr. 76, din 19/09/2002 emis de PRIMARIA COMUNEI BLEJOI;		
B2	Intabulare, drept de PROPRIETATE, dobandit prin Construire, cota actuala 1/1, cota initiala 1/1 1) IONESCU FLORIAN 2) IONESCU NICOLETA	A1.1

**C. Partea III. SARCINI .**

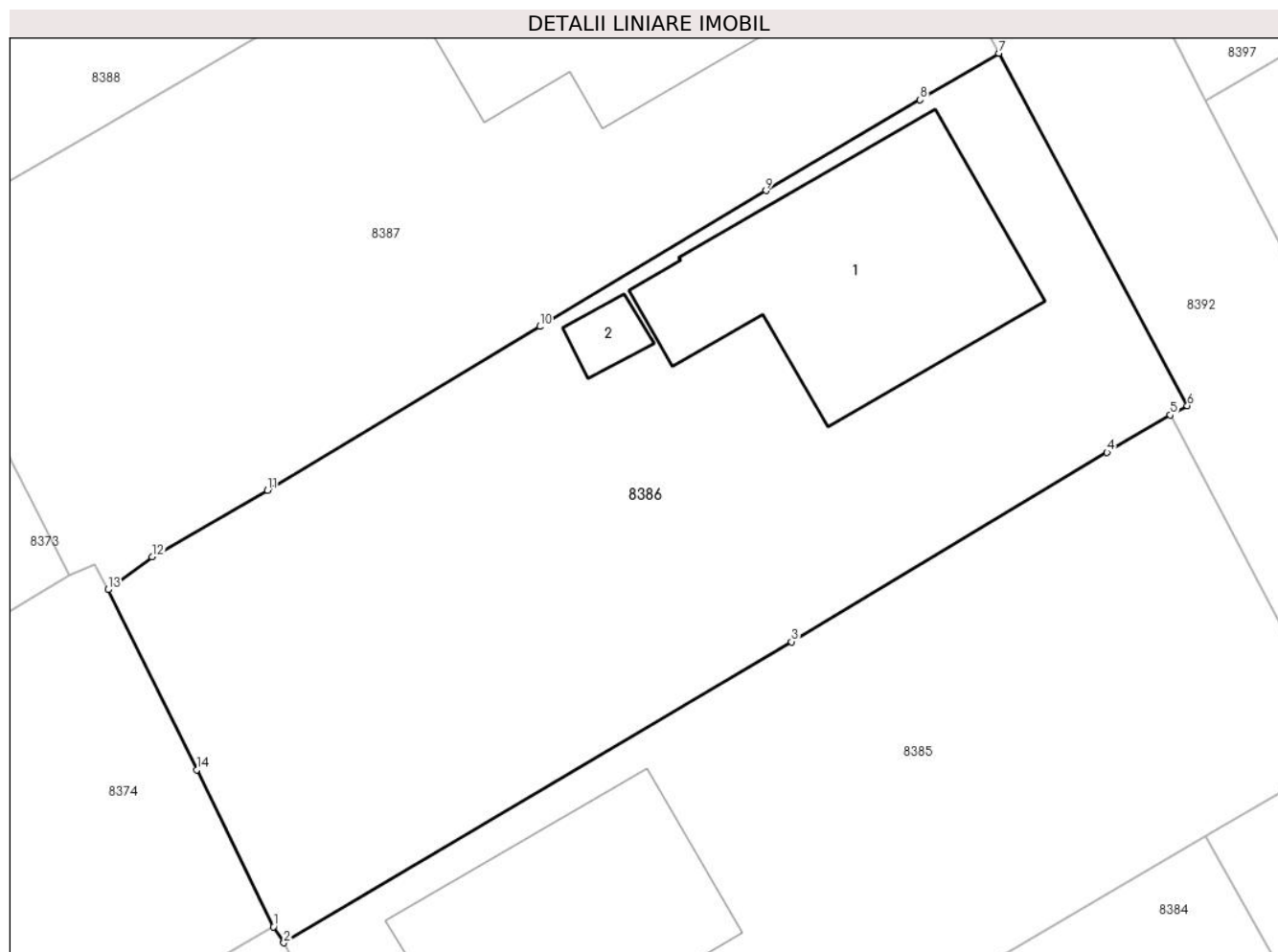
Inscrieri privind dezmembramintele dreptului de proprietate, drepturi reale de garanție și sarcini	Referințe
NU SUNT	

## Anexa Nr. 1 La Partea I

## Teren

Nr cadastral	Suprafața (mp)*	Observații / Referințe
26494	855	

\* Suprafața este determinată în planul de proiecție Stereo 70.



## Date referitoare la teren

Crt	Categorie folosință	Intra vilan	Suprafața (mp)	Tarla	Parcelă	Nr. topo	Observații / Referințe
83 86	curți construcții	DA	855	T18	1119	-	

## Date referitoare la construcții

Crt	Număr	Destinație construcție	Supraf. (mp)	Situație juridică	Observații / Referințe
A1.1	26494-C1	construcții de locuințe	133	Cu acte	Nr. niveluri:2; S. construita la sol:133 mp; S. construita desfasurata:238 mp; Locuinta P+M
A1.2	26494-C2	construcții anexa	9	Fara acte	Nr. niveluri:1; S. construita la sol:9 mp; S. construita desfasurata:9 mp;

## Lungime Segmente

1) Valorile lungimilor segmentelor sunt obținute din proiecție în plan.

Punct început	X / Y	Punct sfârșit	X / Y	Lungime segment (** (m)
1	581.026,892 386.600,238	2	581.027,372 386.599,516	0.867
2	581.027,372 386.599,516	3	581.050,349 386.613,137	26.711
3	581.050,349 386.613,137	4	581.064,634 386.621,703	16.656

Punct început	X / Y	Punct sfârșit	X / Y	Lungime segment (** (m)
4	581.064,634 386.621,703	5	581.067,5 386.623,394	3.328
5	581.067,5 386.623,394	6	581.068,271 386.623,815	0.878
6	581.068,271 386.623,815	7	581.059,735 386.639,761	18.087
7	581.059,735 386.639,761	8	581.056,179 386.637,653	4.134
8	581.056,179 386.637,653	9	581.049,198 386.633,547	8.099
9	581.049,198 386.633,547	10	581.038,956 386.627,396	11.947
10	581.038,956 386.627,396	11	581.026,627 386.619,987	14.384
11	581.026,627 386.619,987	12	581.021,401 386.616,977	6.031
12	581.021,401 386.616,977	13	581.019,406 386.615,494	2.486
13	581.019,406 386.615,494	14	581.023,416 386.607,342	9.085
14	581.023,416 386.607,342	1	581.026,892 386.600,238	7.909

\*\* Lungimile segmentelor sunt determinate în planul de proiecție Stereo 70 și sunt rotunjite la 1 milimetru.

\*\*\* Distanța dintre puncte este formată din segmente cumulate ce sunt mai mici decât valoarea 1 milimetru.





**DATE DESPRE IMOBILUL NR. 8387**

Oficiul de Cadastru și Publicitate Imobiliară PRAHOVA  
Biroul de Cadastru și Publicitate Imobiliară Ploiești

**A. Partea I. Descrierea imobilului**

TEREN Intravilan

Adresa: Loc. Ploiestiori, Str Transilvania, Nr. 9, Jud. Prahova

Nr. Crt	Nr cadastral Nr. topografic	Suprafața* (mp)	Observații / Referințe
A1		Din acte: 860 Masurata: 859	Sector cadastral:20 Teren imprejmuit;

**Construcții**

Crt	Nr cadastral Nr. topografic	Adresa	Observații / Referințe
A1.1		Loc. Ploiestiori, Str Transilvania, Nr. 9, Jud. Prahova	Nr. niveluri:3; S. construita la sol:178 mp; S. construita desfasurata:369 mp;

**B. Partea II. Proprietari și acte**

Inscrieri privitoare la dreptul de proprietate și alte drepturi reale		Referințe
/		
Act Notarial nr. 465, din 28/03/1997 emis de NP BELEA CASIOARA;		
B1	Intabulare, drept de PROPRIETATE, dobandit prin Conventie, cota actuala 1/1, cota initiala 1/1 1) JORA VALERIU-POMPILIU 2) JORA ELENA	A1
Act Administrativ nr. 47, din 16/09/1998 emis de PRIMARIA COMUNEI BLEJOI;		
B2	Intabulare, drept de PROPRIETATE, dobandit prin Construire, cota actuala 1/1, cota initiala 1/1 1) JORA VALERIU-POMPILIU 2) JORA ELENA	A1.1

**C. Partea III. SARCINI .**

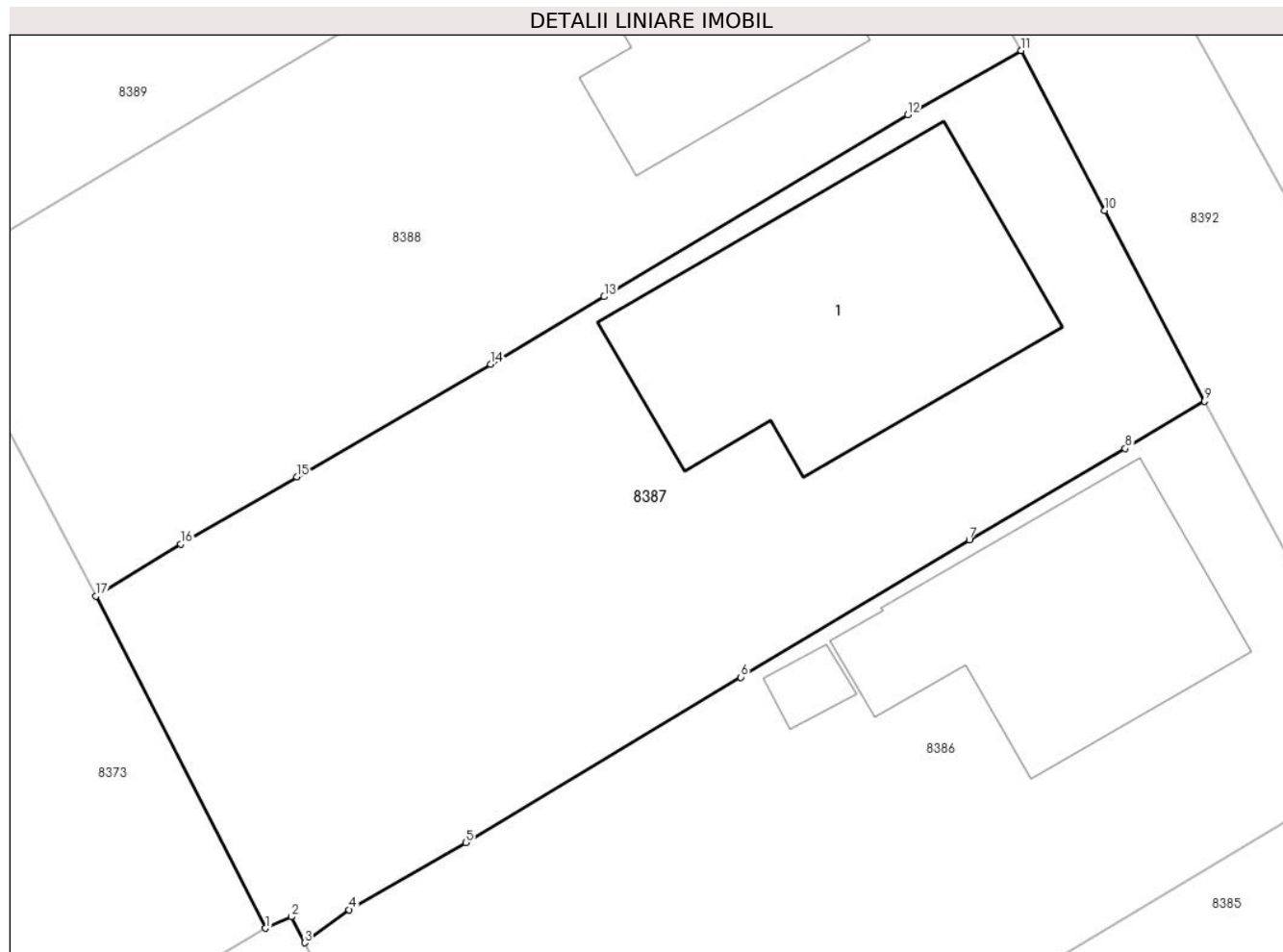
Inscrieri privind dezmembramintele dreptului de proprietate, drepturi reale de garanție și sarcini	Referințe
NU SUNT	

## Anexa Nr. 1 La Partea I

## Teren

Nr cadastral	Suprafața (mp)*	Observații / Referințe
	Din acte: 860 Masurata: 859	

\* Suprafața este determinată în planul de proiecție Stereo 70.



## Date referitoare la teren

Crt	Categorie folosință	Intra vilan	Suprafața (mp)	Tarla	Parcelă	Nr. topo	Observații / Referințe
83 87	curți construcții	DA	859	T18	1116	-	

## Date referitoare la construcții

Crt	Număr	Destinație construcție	Supraf. (mp)	Situație juridică	Observații / Referințe
A1.1		construcții de locuințe	178	Cu acte	Nr. niveluri:3; S. construita la sol:178 mp; S. construita desfasurata:369 mp;

## Lungime Segmente

1) Valorile lungimilor segmentelor sunt obținute din proiecție în plan.

Punct început	X / Y	Punct sfârșit	X / Y	Lungime segment (** (m)
1	581.017,655 386.616,137	2	581.018,81 386.616,661	1.268
2	581.018,81 386.616,661	3	581.019,406 386.615,494	1.31
3	581.019,406 386.615,494	4	581.021,401 386.616,977	2.486

Punct început	X / Y	Punct sfârșit	X / Y	Lungime segment (** (m)
4	581.021,401 386.616,977	5	581.026,627 386.619,987	6.031
5	581.026,627 386.619,987	6	581.038,956 386.627,396	14.384
6	581.038,956 386.627,396	7	581.049,198 386.633,547	11.947
7	581.049,198 386.633,547	8	581.056,179 386.637,653	8.099
8	581.056,179 386.637,653	9	581.059,735 386.639,761	4.134
9	581.059,735 386.639,761	10	581.055,266 386.648,316	9.652
10	581.055,266 386.648,316	11	581.051,519 386.655,482	8.087
11	581.051,519 386.655,482	12	581.046,443 386.652,596	5.839
12	581.046,443 386.652,596	13	581.032,83 386.644,451	15.864
13	581.032,83 386.644,451	14	581.027,734 386.641,423	5.928
14	581.027,734 386.641,423	15	581.019,064 386.636,373	10.034
15	581.019,064 386.636,373	16	581.013,862 386.633,371	6.006
16	581.013,862 386.633,371	17	581.010,053 386.631,03	4.471
17	581.010,053 386.631,03	1	581.017,655 386.616,137	16.721

\*\* Lungimile segmentelor sunt determinate în planul de proiecție Stereo 70 și sunt rotunjite la 1 milimetru.

\*\*\* Distanța dintre puncte este formată din segmente cumulate ce sunt mai mici decât valoarea 1 milimetru.



**DATE DESPRE IMOBILUL NR. 8388**

Oficiul de Cadastru și Publicitate Imobiliară PRAHOVA  
Biroul de Cadastru și Publicitate Imobiliară Ploiești

**A. Partea I. Descrierea imobilului**

TEREN Intravilan

Adresa: Loc. Ploiestiori, Str Transilvania, Nr. 11, Jud. Prahova

Nr. Crt	Nr cadastral Nr. topografic	Suprafața* (mp)	Observații / Referințe
A1	32120	Din acte: 700 Masurata: 777	Sector cadastral:20 Teren imprejmuit;

**B. Partea II. Proprietari și acte**

Inscrieri privitoare la dreptul de proprietate și alte drepturi reale		Referințe
<b>75624 / 08/06/2022</b>		
Act Notarial nr. 1107, din 07/06/2022 emis de NP David Cristian Emanuel;		
B2	Intabulare, drept de PROPRIETATE donatie ca bun propriu, dobandit prin Conventie, cota actuala 1/1, cota initiala 1/1 1) STANCU CRISTIAN	A1
<b>24745 / 23/02/2023</b>		
Act Administrativ nr. 116, din 22/12/2022 emis de Primaria Comunei Blejoi;		
B3	se noteaza faptul ca pe teren urmeaza a se edifica o constructie 'locuinta parter, alei, spatiu de parcare, bazin ecologic vidanjabil, utilitati', in baza autorizatiei de construire nr.116/22.12.2022 emisa de catre Primaria Blejoi	A1
Act Notarial nr. 227, din 22/02/2023 emis de NP Calin Mirela;		
B4	se noteaza interdictiile de grevare cu sarcini si/sau servituti 1) ALPHA BANK ROMÂNIA S.A., CIF:5062063	A1
<b>24747 / 23/02/2023</b>		
Act Administrativ nr. 3419, din 20/02/2023 emis de PRIMARIA COMUNEI BLEJOI;		
B5	se actualizeaza informatiile cadastrale in sensul ca adresa actuala a imobilului este ' Comuna Blejoi, Sat Ploiestiori, Strada Transilvania nr. 11, Judet Prahova'	A1

**C. Partea III. SARCINI**

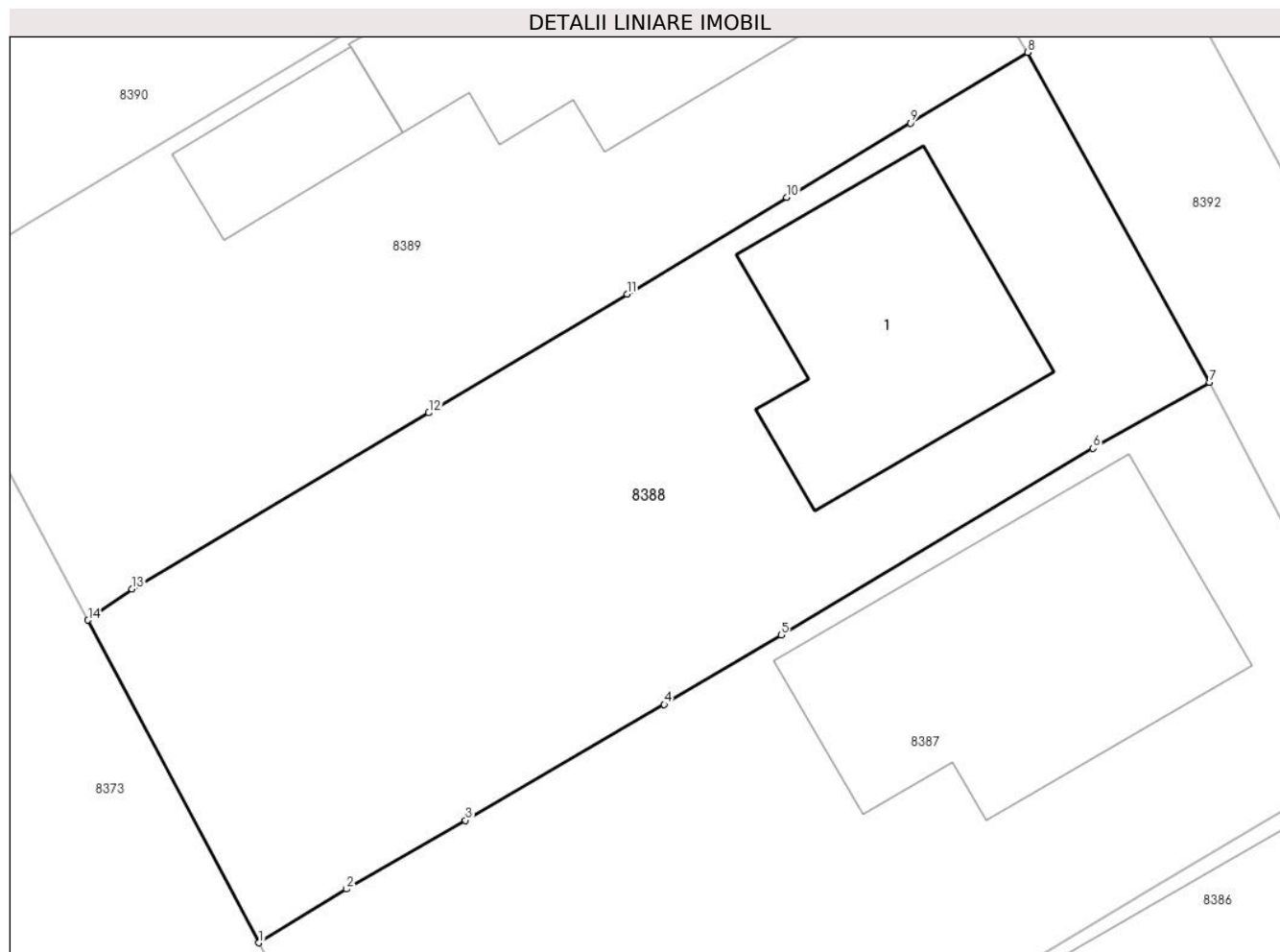
Inscrieri privind dezmembramintele dreptului de proprietate, drepturi reale de garanție și sarcini		Referințe
<b>24745 / 23/02/2023</b>		
Act Notarial nr. 227, din 22/02/2023 emis de NP Calin Mirela;		
C1	Intabulare, drept de IPOTECA, Valoare:200000 LE si celelalte obligatii de plata aferente creditului 1) ALPHA BANK ROMÂNIA S.A., CIF:5062063	A1
C2	Intabulare, drept de IPOTECA, Valoare:200000 LE asupra constructiei viitoare 1) ALPHA BANK ROMÂNIA S.A., CIF:5062063	A1

## Anexa Nr. 1 La Partea I

## Teren

Nr cadastral	Suprafața (mp)*	Observații / Referințe
32120	Din acte: 700 Masurata: 777	

\* Suprafața este determinată în planul de proiecție Stereo 70.



## Date referitoare la teren

Crt	Categorie folosință	Intra vilan	Suprafața (mp)	Tarla	Parcelă	Nr. topo	Observații / Referințe
8388	curți constructii	DA	777	T18	1115	-	

## Date referitoare la construcții

Crt	Număr	Destinație construcție	Supraf. (mp)	Situație juridică	Observații / Referințe
A1.1	32120-C1	construcții de locuințe	121	Fara acte	Nr. niveluri:1; S. construita la sol:121 mp; S. construita desfasurata:121 mp;

## Lungime Segmente

1) Valorile lungimilor segmentelor sunt obținute din proiecție în plan.

Punct început	X / Y	Punct sfârșit	X / Y	Lungime segment (** (m)
1	581.010,053 386.631,03	2	581.013,862 386.633,371	4.471
2	581.013,862 386.633,371	3	581.019,064 386.636,373	6.006
3	581.019,064 386.636,373	4	581.027,734 386.641,423	10.034

Punct început	X / Y	Punct sfârșit	X / Y	Lungime segment (** (m)
4	581.027,734 386.641,423	5	581.032,83 386.644,451	5.928
5	581.032,83 386.644,451	6	581.046,443 386.652,596	15.864
6	581.046,443 386.652,596	7	581.051,519 386.655,482	5.839
7	581.051,519 386.655,482	8	581.043,583 386.669,874	16.435
8	581.043,583 386.669,874	9	581.038,468 386.666,789	5.973
9	581.038,468 386.666,789	10	581.033,08 386.663,553	6.285
10	581.033,08 386.663,553	11	581.026,114 386.659,329	8.147
11	581.026,114 386.659,329	12	581.017,46 386.654,15	10.085
12	581.017,46 386.654,15	13	581.004,515 386.646,469	15.052
13	581.004,515 386.646,469	14	581.002,593 386.645,108	2.355
14	581.002,593 386.645,108	1	581.010,053 386.631,03	15.932

\*\* Lungimile segmentelor sunt determinate în planul de proiecție Stereo 70 și sunt rotunjite la 1 milimetru.

\*\*\* Distanța dintre puncte este formată din segmente cumulate ce sunt mai mici decât valoarea 1 milimetru.





**DATE DESPRE IMOBILUL NR. 8389**

Oficiul de Cadastru și Publicitate Imobiliară PRAHOVA  
Biroul de Cadastru și Publicitate Imobiliară Ploiești

**A. Partea I. Descrierea imobilului**

TEREN Intravilan

Nr. CF vechi:2  
Nr. cadastral vechi:5

Adresa: Loc. Ploiestiori, Str Transilvania, Nr. 13, Jud. Prahova

Nr. Crt	Nr cadastral Nr. topografic	Suprafața* (mp)	Observații / Referințe
A1	26960	766	Sector cadastral:20 Teren imprejmuit;

**Construcții**

Crt	Nr cadastral Nr. topografic	Adresa	Observații / Referințe
A1.1	26960-C1	Loc. Ploiestiori, Str Transilvania, Nr. 13, Jud. Prahova	Nr. niveluri:1; S. construita la sol:166 mp; S. construita desfasurata:166 mp;
A1.2	26960-C2	Loc. Ploiestiori, Str Transilvania, Nr. 13, Jud. Prahova	Nr. niveluri:1; S. construita la sol:40 mp; S. construita desfasurata:40 mp; Anexa P; anul construirii:2000

**B. Partea II. Proprietari și acte**

Inscrieri privitoare la dreptul de proprietate și alte drepturi reale		Referințe
<b>7 / 06/07/1999</b>		
Act Notarial nr. 702, din 01/01/1999 emis de NP MOANTA GEORGETA;		
B1	Intabulare, drept de PROPRIETATE cumparare ca bun comun, dobandit prin Conventie, cota actuala 1/1, cota initiala 1/1 1) <b>HOLBAN GIGI</b> 2) <b>HOLBAN LILIANA</b> <i>OBSERVATII: (provenita din conversia CF 2)</i>	A1
/		
Act Administrativ nr. 14, din 16/03/2000 emis de PRIMARIA COMUNEI BLEJOI;		
B2	Intabulare, drept de PROPRIETATE, dobandit prin Constituire, cota actuala 1/1, cota initiala 1/1 1) <b>HOLBAN GIGI</b> 2) <b>HOLBAN LILIANA</b>	A1.1
Act Administrativ nr. 3671, din 26/02/2024 emis de PRIMARIA COMUNEI BLEJOI (Adeverinta de insusire);		
B3	Intabulare, drept de PROPRIETATE, dobandit prin Constituire, cota actuala 1/1, cota initiala 1/1 1) <b>HOLBAN GIGI</b> 2) <b>HOLBAN LILIANA</b>	A1.2

**C. Partea III. SARCINI .**

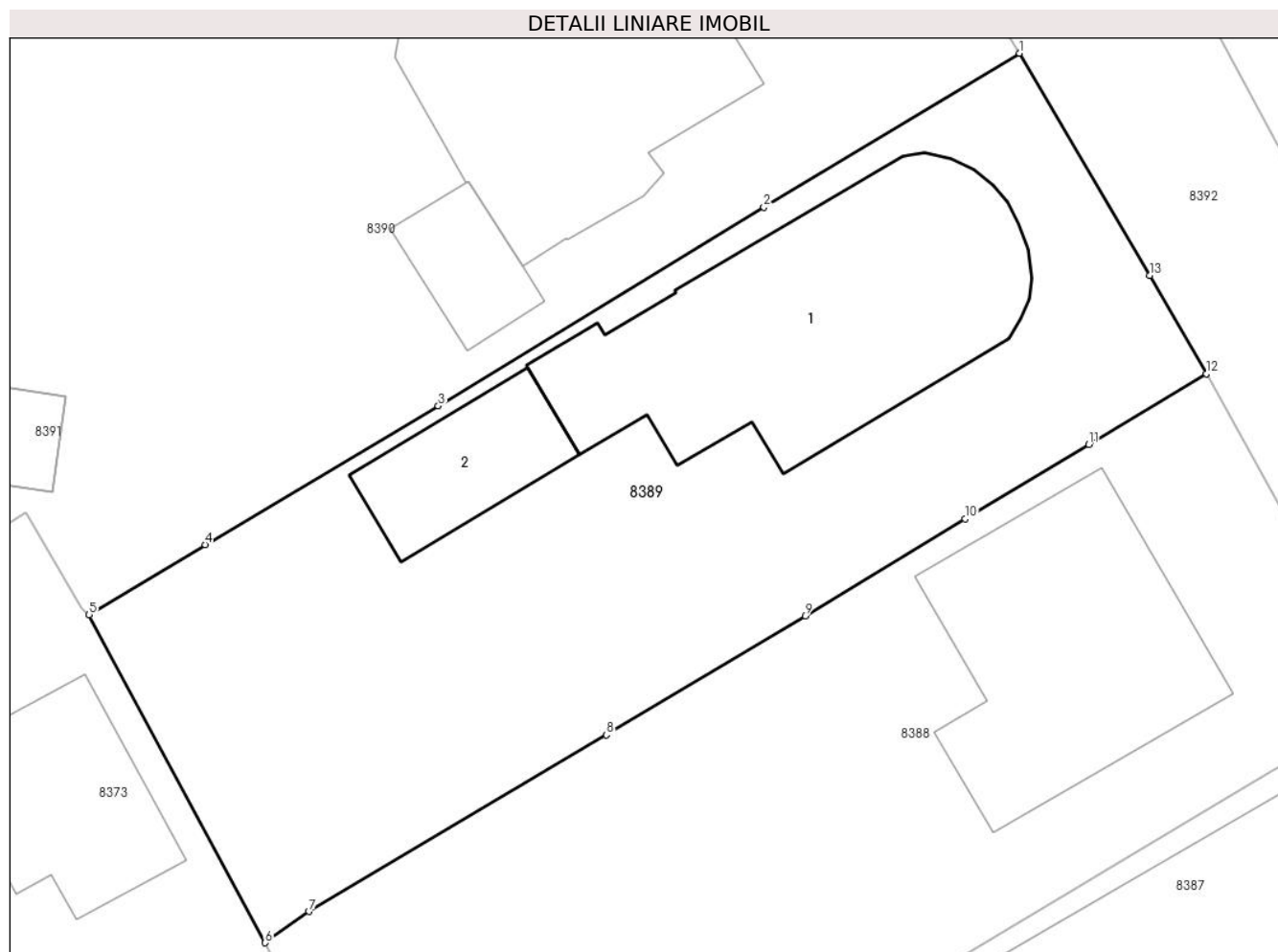
Inscrieri privind dezmembramintele dreptului de proprietate, drepturi reale de garanție și sarcini	Referințe
NU SUNT	

## Anexa Nr. 1 La Partea I

## Teren

Nr cadastral	Suprafața (mp)*	Observații / Referințe
26960	766	

\* Suprafața este determinată în planul de proiecție Stereo 70.



## Date referitoare la teren

Crt	Categorie folosință	Intra vilan	Suprafața (mp)	Tarla	Parcelă	Nr. topo	Observații / Referințe
83 89	curți construcții	DA	766	T18	1113	-	

## Date referitoare la construcții

Crt	Număr	Destinație construcție	Supraf. (mp)	Situație juridică	Observații / Referințe
A1.1	26960-C1	construcții de locuințe	166	Cu acte	Nr. niveluri:1; S. construita la sol:166 mp; S. construita desfasurata:166 mp;
A1.2	26960-C2	construcții anexa	40	Cu acte	Nr. niveluri:1; S. construita la sol:40 mp; S. construita desfasurata:40 mp; Anexa P; anul construirii:2000

## Lungime Segmente

1) Valorile lungimilor segmentelor sunt obținute din proiecție în plan.

Punct început	X / Y	Punct sfârșit	X / Y	Lungime segment (** (m)
1	581.035,448 386.683,82	2	581.024,32 386.677,127	12.986
2	581.024,32 386.677,127	3	581.010,135 386.668,471	16.617

Punct început	X / Y	Punct sfârșit	X / Y	Lungime segment (** (m)
3	581.010,135 386.668,471	4	580.999,983 386.662,435	11.811
4	580.999,983 386.662,435	5	580.994,927 386.659,376	5.909
5	580.994,927 386.659,376	6	581.002,593 386.645,108	16.197
6	581.002,593 386.645,108	7	581.004,515 386.646,469	2.355
7	581.004,515 386.646,469	8	581.017,46 386.654,15	15.052
8	581.017,46 386.654,15	9	581.026,114 386.659,329	10.085
9	581.026,114 386.659,329	10	581.033,08 386.663,553	8.147
10	581.033,08 386.663,553	11	581.038,468 386.666,789	6.285
11	581.038,468 386.666,789	12	581.043,583 386.669,874	5.973
12	581.043,583 386.669,874	13	581.041,12 386.674,143	4.929
13	581.041,12 386.674,143	1	581.035,448 386.683,82	11.217

\*\* Lungimile segmentelor sunt determinate în planul de proiecție Stereo 70 și sunt rotunjite la 1 milimetru.

\*\*\* Distanța dintre puncte este formată din segmente cumulate ce sunt mai mici decât valoarea 1 milimetru.



**DATE DESPRE IMOBILUL NR. 8390**

Oficiul de Cadastru și Publicitate Imobiliară PRAHOVA  
Biroul de Cadastru și Publicitate Imobiliară Ploiești

**A. Partea I. Descrierea imobilului**

Nr. CF vechi:1268(e:1268)

Nr. cadastral vechi:1709

TEREN Intravilan

Adresa: Loc. Ploiestiori, Str Moldova, Nr. 2, Jud. Prahova

Nr. Crt	Nr cadastral Nr. topografic	Suprafața* (mp)	Observații / Referințe
A1	20960	Din acte: 1.200 Masurata: 1.289	Sector cadastral:20 Teren imprejmuit;

**Construcții**

Crt	Nr cadastral Nr. topografic	Adresa	Observații / Referințe
A1.2	20960-C2	Loc. Ploiestiori, Str Moldova, Nr. 2, Jud. Prahova	Nr. niveluri:1; S. construita la sol:25 mp; S. construita desfasurata:25 mp;

**B. Partea II. Proprietari și acte**

Inscrieri privitoare la dreptul de proprietate și alte drepturi reale		Referințe
<b>17693 / 27/06/2005</b>		
Act Notarial nr. 1988, din 24/06/2005 emis de BNP Minea;		
B1	Intabulare, drept de PROPRIETATEcumparare ca bun comun, dobandit prin Conventie, cota actuala 4/8, cota initiala 1/1 1) CIUBOTARIU RUBEN	A1
<b>57353 / 23/08/2013</b>		
Act Notarial nr. 94, din 22/08/2013 emis de NP NECULAE AURELIAN;		
B2	Intabulare, drept de PROPRIETATEmostenire, dobandit prin Succesiune, cota actuala 1/8, cota initiala 1/8 1) CIUBOTARIU RUBEN	A1
B3	Intabulare, drept de PROPRIETATEmostenire, dobandit prin Succesiune, cota actuala 3/8, cota initiala 3/8 1) CIUBOTARIU DAVID RUBEN	A1
/		
Act Administrativ nr. 32, din 03/04/2014 emis de PRIMARIA COMUNEI BLEJOI (PV NR. 3648/26.03.2015 EMIS DE PRIMARIA COMUNEI BLEJOI);		
B4	Intabulare, drept de PROPRIETATE, dobandit prin Construire, cota actuala 1/1, cota initiala 1/1 1) CIUBOTARIU RUBEN	A1.2

**C. Partea III. SARCINI .**

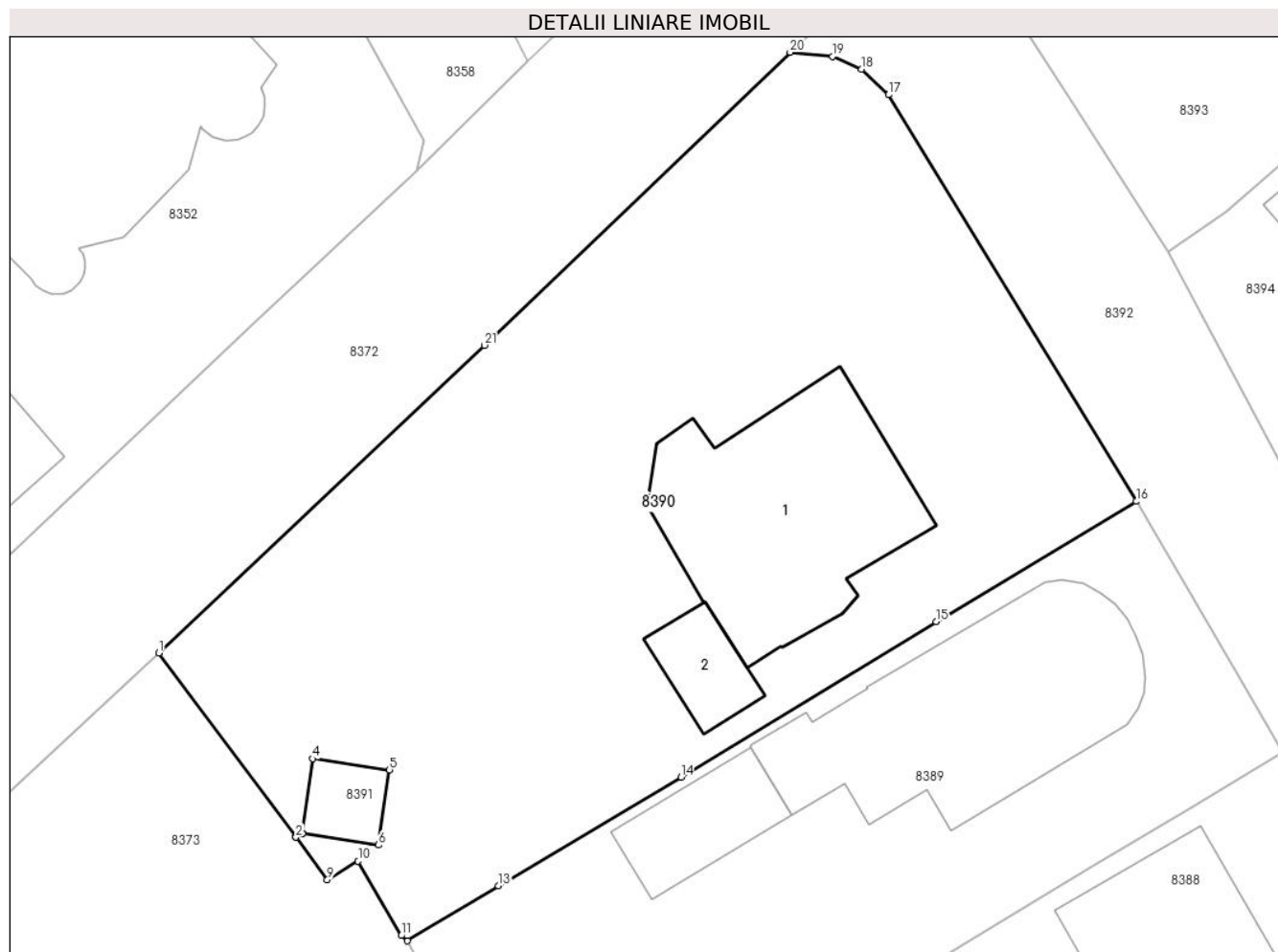
Inscrieri privind dezmembramintele dreptului de proprietate, drepturi reale de garanție și sarcini	Referințe
NU SUNT	

## Anexa Nr. 1 La Partea I

## Teren

Nr cadastral	Suprafața (mp)*	Observații / Referințe
20960	Din acte: 1.200 Masurata: 1.289	

\* Suprafața este determinată în planul de proiecție Stereo 70.



## Date referitoare la teren

Crt	Categorie folosință	Intra vilan	Suprafața (mp)	Tarla	Parcelă	Nr. topo	Observații / Referințe
8390	curți constructii	DA	1.289	T18	1112	-	

## Date referitoare la construcții

Crt	Număr	Destinație construcție	Supraf. (mp)	Situație juridică	Observații / Referințe
A1.1	20960-C1	construcții de locuințe	150	Fara acte	Nr. niveluri:2; S. construita la sol:150 mp; S. construita desfasurata:304 mp;
A1.2	20960-C2	construcții anexa	25	Cu acte	Nr. niveluri:1; S. construita la sol:25 mp; S. construita desfasurata:25 mp;

## Lungime Segmente

1) Valorile lungimilor segmentelor sunt obținute din proiecție în plan.

Punct început	X / Y	Punct sfârșit	X / Y	Lungime segment (** (m)
1	580.981,108 386.675,389	2	580.988,72 386.665,141	12.766
3	580.989,076 386.665,354	4	580.989,65 386.669,513	4.198

Punct început	X / Y	Punct sfârșit	X / Y	Lungime segment (** (m)
2	580.988,72 386.665,141	3	580.989,076 386.665,354	0.415
4	580.989,65 386.669,513	5	580.993,921 386.668,885	4.317

Punct început	X / Y	Punct sfârșit	X / Y	Lungime segment (** (m)
5	580.993,921 386.668,885	6	580.993,317 386.664,701	4.227
7	580.989,075 386.665,348	8	580.988,723 386.665,137	0.41
9	580.990,469 386.662,786	10	580.992,179 386.663,808	1.992
11	580.994,583 386.659,669	12	580.994,927 386.659,376	0.452
13	580.999,983 386.662,435	14	581.010,135 386.668,471	11.811
15	581.024,32 386.677,127	16	581.035,448 386.683,82	12.986
17	581.021,669 386.706,433	18	581.020,18 386.707,848	2.054
19	581.018,556 386.708,559	20	581.016,195 386.708,795	2.373
21	580.999,214 386.692,504	1	580.981,108 386.675,389	24.915

Punct început	X / Y	Punct sfârșit	X / Y	Lungime segment (** (m)
6	580.993,317 386.664,701	7	580.989,075 386.665,348	4.291
8	580.988,723 386.665,137	9	580.990,469 386.662,786	2.928
10	580.992,179 386.663,808	11	580.994,583 386.659,669	4.786
12	580.994,927 386.659,376	13	580.999,983 386.662,435	5.909
14	581.010,135 386.668,471	15	581.024,32 386.677,127	16.617
16	581.035,448 386.683,82	17	581.021,669 386.706,433	26.48
18	581.020,18 386.707,848	19	581.018,556 386.708,559	1.773
20	581.016,195 386.708,795	21	580.999,214 386.692,504	23.532

\*\* Lungimile segmentelor sunt determinate în planul de proiecție Stereo 70 și sunt rotunjite la 1 milimetru.

\*\*\* Distanța dintre puncte este formată din segmente cumulate ce sunt mai mici decât valoarea 1 milimetru.





**DATE DESPRE IMOBILUL NR. 8391**

Oficiul de Cadastru și Publicitate Imobiliară PRAHOVA  
Biroul de Cadastru și Publicitate Imobiliară Ploiești

**A. Partea I. Descrierea imobilului**

TEREN Intravilan

Adresa: Loc. Ploiestiori, Jud. Prahova

Nr. Crt	Nr cadastral Nr. topografic	Suprafața* (mp)	Observații / Referințe
A1		18	Sector cadastral:20 Teren neimprejmuit; Stalp LEA 110kv; Domeniul public al statului Roman

**B. Partea II. Proprietari și acte**

Inscrieri privitoare la dreptul de proprietate și alte drepturi reale		Referințe
/		
Act Normativ nr. 123, din 10/07/2012 emis de PARLAMENTUL ROMANIEI;		
B1	Intabulare, drept de PROPRIETATE, dobandit prin Lege, cota actuala 1/1, cota initiala 1/1 1) STATUL ROMAN, CIF:9999999999999	A1

**C. Partea III. SARCINI .**

Inscrieri privind dezmembramintele dreptului de proprietate, drepturi reale de garanție și sarcini	Referințe
NU SUNT	

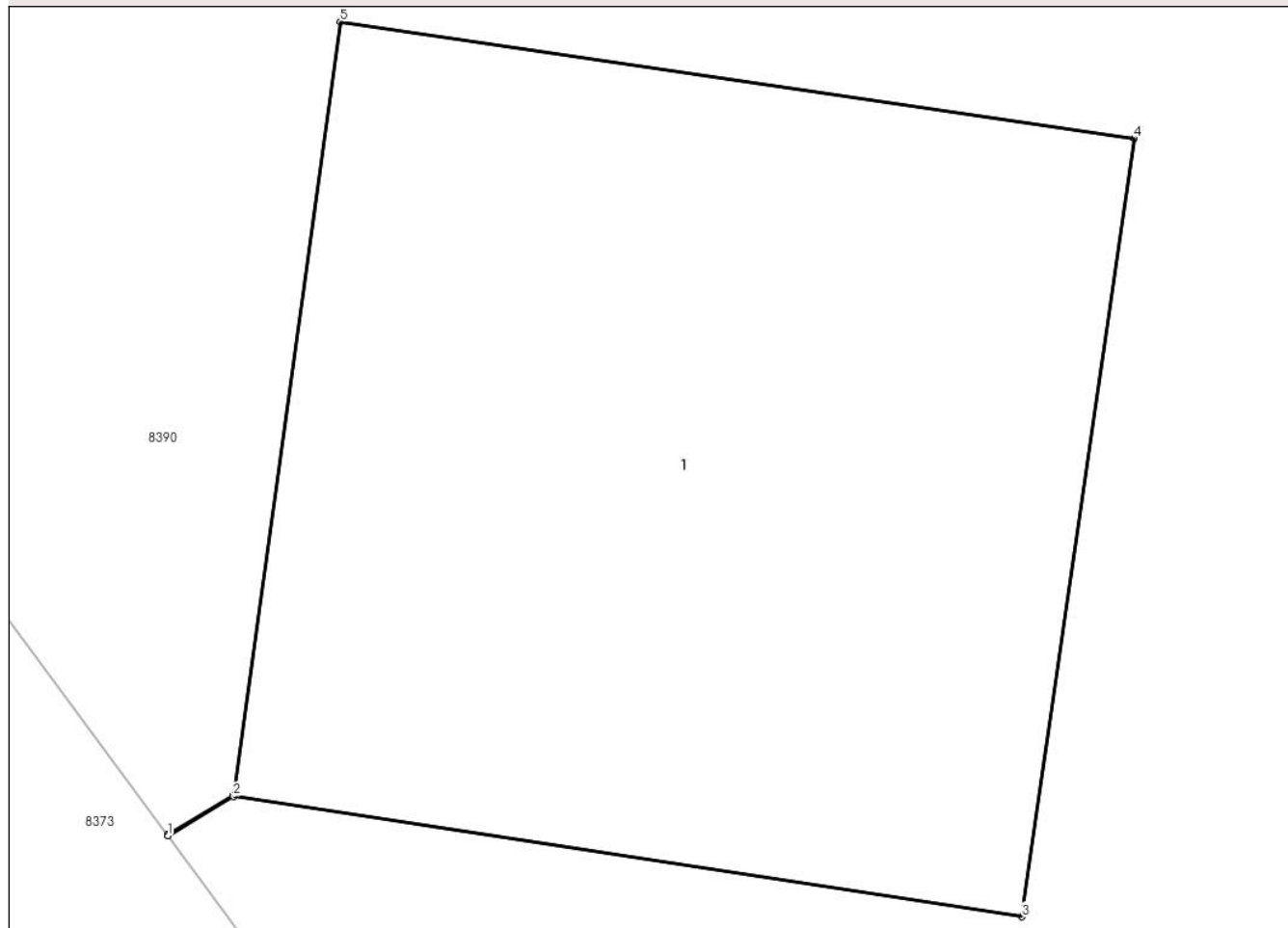
## Anexa Nr. 1 La Partea I

## Teren

Nr cadastral	Suprafața (mp)*	Observații / Referințe
	18	Stalp LEA 110kv; Domeniul public al statului Roman

\* Suprafața este determinată în planul de proiecție Stereo 70.

## DETALII LINIARE IMOBIL



## Date referitoare la teren

Crt	Categorie folosință	Intra vilan	Suprafața (mp)	Tarla	Parcelă	Nr. topo	Observații / Referințe
83 91	curti constructii	DA	18	T18	-	-	

## Date referitoare la construcții

Crt	Număr	Destinație construcție	Supraf. (mp)	Situație juridică	Observații / Referințe
A1.1		construcții industriale și edilitare	18	Fara acte	Nr. niveluri:1; S. construita la sol:18 mp; S. construita desfasurata:18 mp;

## Lungime Segmente

1) Valorile lungimilor segmentelor sunt obținute din proiecție în plan.

Punct început	X / Y	Punct sfârșit	X / Y	Lungime segment (** (m)
1	580.988,723 386.665,137	2	580.989,075 386.665,348	0.41
2	580.989,075 386.665,348	3	580.993,317 386.664,701	4.291
3	580.993,317 386.664,701	4	580.993,921 386.668,885	4.227

Punct început	X / Y	Punct sfârșit	X / Y	Lungime segment (** (m)
4	580.993,921 386.668,885	5	580.989,65 386.669,513	4.317
5	580.989,65 386.669,513	6	580.989,076 386.665,354	4.198
6	580.989,076 386.665,354	7	580.988,72 386.665,141	0.415
7	580.988,72 386.665,141	1	580.988,723 386.665,137	0.005

\*\* Lungimile segmentelor sunt determinate în planul de proiecție Stereo 70 și sunt rotunjite la 1 milimetru.

\*\*\* Distanța dintre puncte este formată din segmente cumulate ce sunt mai mici decât valoarea 1 milimetru.



**DATE DESPRE IMOBILUL NR. 8392**

Oficiul de Cadastru și Publicitate Imobiliară PRAHOVA  
Biroul de Cadastru și Publicitate Imobiliară Ploiești

**A. Partea I. Descrierea imobilului**

TEREN Intravilan

Adresa: Loc. Ploiestiori, Str Transilvania, Jud. Prahova

Nr. Crt	Nr cadastral Nr. topografic	Suprafața* (mp)	Observații / Referințe
A1		1.875	Sector cadastral:20 Teren neimprejmuit;

**B. Partea II. Proprietari și acte**

Inscrieri privitoare la dreptul de proprietate și alte drepturi reale		Referințe
/		
Act Administrativ nr. 20, din 24/08/1999 emis de CONSILIUL LOCAL AL COMUNEI BLEJOI (Adeverinta nr. 3752/27.02.2024);		
B1	Intabulare, drept de PROPRIETATE, dobandit prin Lege, cota actuala 1/1, cota initiala 1/1 1) COMUNA BLEJOI - DOMENIUL PUBLIC, CIF:2845346	A1

**C. Partea III. SARCINI .**

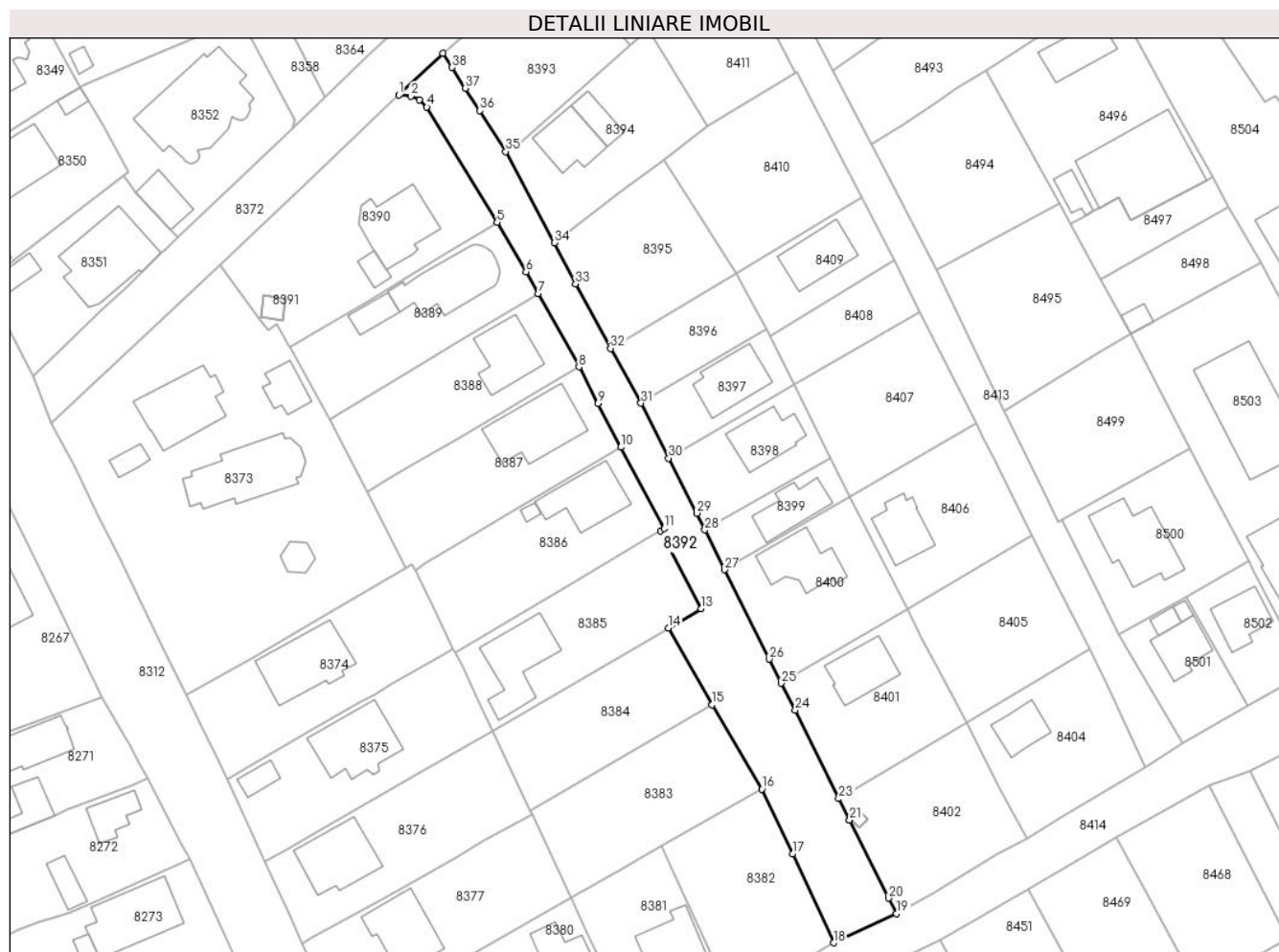
Inscrieri privind dezmembramintele dreptului de proprietate, drepturi reale de garanție și sarcini	Referințe
NU SUNT	

## Anexa Nr. 1 La Partea I

## Teren

Nr cadastral	Suprafața (mp)*	Observații / Referințe
	1.875	

\* Suprafața este determinată în planul de proiecție Stereo 70.



## Date referitoare la teren

Crt	Categorie folosință	Intravilan	Suprafața (mp)	Tarla	Parcelă	Nr. topo	Observații / Referințe
83 92	drum	DA	1.875	-	DS1130	-	

## Lungime Segmente

1) Valorile lungimilor segmentelor sunt obținute din proiecție în plan.

Punct început	X / Y	Punct sfârșit	X / Y	Lungime segment (** (m)	Punct început	X / Y	Punct sfârșit	X / Y	Lungime segment (** (m)
1	581.016,195 386.708,795	2	581.018,556 386.708,559	2.373	2	581.018,556 386.708,559	3	581.020,18 386.707,848	1.773
3	581.020,18 386.707,848	4	581.021,669 386.706,433	2.054	4	581.021,669 386.706,433	5	581.035,448 386.683,82	26.48
5	581.035,448 386.683,82	6	581.041,12 386.674,143	11.217	6	581.041,12 386.674,143	7	581.043,583 386.669,874	4.929
7	581.043,583 386.669,874	8	581.051,519 386.655,482	16.435	8	581.051,519 386.655,482	9	581.055,266 386.648,316	8.087
9	581.055,266 386.648,316	10	581.059,735 386.639,761	9.652	10	581.059,735 386.639,761	11	581.068,271 386.623,815	18.087

Punct început	X / Y	Punct sfârșit	X / Y	Lungime segment (** (m))
11	581.068,271 386.623,815	12	581.067,5 386.623,394	0.878
13	581.075,523 386.608,101	14	581.069,094 386.604,34	7.448
15	581.077,648 386.589,261	16	581.087,392 386.572,737	19.183
17	581.093,463 386.560,013	18	581.101,448 386.542,603	19.154
19	581.113,81 386.548,322	20	581.112,222 386.551,361	3.429
21	581.104,592 386.566,656	22	581.104,59 386.566,661	0.005
23	581.102,481 386.570,856	24	581.093,982 386.588,223	19.335
25	581.091,214 386.593,477	26	581.088,807 386.598,2	5.301
27	581.080,039 386.615,724	28	581.076,222 386.623,554	8.711
29	581.074,678 386.626,81	30	581.069,107 386.637,599	12.142
31	581.063,7 386.648,391	32	581.057,72 386.659,139	12.3
33	581.050,867 386.671,803	34	581.046,684 386.679,819	9.042
35	581.037,186 386.697,728	36	581.032,078 386.705,746	9.507
37	581.029,267 386.710,13	38	581.026,667 386.714,201	4.83
39	581.024,793 386.716,984	1	581.016,195 386.708,795	11.874

Punct început	X / Y	Punct sfârșit	X / Y	Lungime segment (** (m))
12	581.067,5 386.623,394	13	581.075,523 386.608,101	17.27
14	581.069,094 386.604,34	15	581.077,648 386.589,261	17.336
16	581.087,392 386.572,737	17	581.093,463 386.560,013	14.098
18	581.101,448 386.542,603	19	581.113,81 386.548,322	13.621
20	581.112,222 386.551,361	21	581.104,592 386.566,656	17.093
22	581.104,59 386.566,661	23	581.102,481 386.570,856	4.695
24	581.093,982 386.588,223	25	581.091,214 386.593,477	5.939
26	581.088,807 386.598,2	27	581.080,039 386.615,724	19.595
28	581.076,222 386.623,554	29	581.074,678 386.626,81	3.604
30	581.069,107 386.637,599	31	581.063,7 386.648,391	12.071
32	581.057,72 386.659,139	33	581.050,867 386.671,803	14.399
34	581.046,684 386.679,819	35	581.037,186 386.697,728	20.272
36	581.032,078 386.705,746	37	581.029,267 386.710,13	5.208
38	581.026,667 386.714,201	39	581.024,793 386.716,984	3.355

\*\* Lungimile segmentelor sunt determinate în planul de proiecție Stereo 70 și sunt rotunjite la 1 milimetru.

\*\*\* Distanța dintre puncte este formată din segmente cumulate ce sunt mai mici decât valoarea 1 milimetru.





**DATE DESPRE IMOBILUL NR. 8393**

Oficiul de Cadastru și Publicitate Imobiliară PRAHOVA  
Biroul de Cadastru și Publicitate Imobiliară Ploiești

**A. Partea I. Descrierea imobilului**

TEREN Intravilan

Adresa: Loc. Ploiestiori, Str Transilvania, Nr. 16, Jud. Prahova

Nr. Crt	Nr cadastral Nr. topografic	Suprafața* (mp)	Observații / Referințe
A1		Din acte: 700 Masurata: 691	Sector cadastral:20 Teren imprejmuit;

**B. Partea II. Proprietari și acte**

Inscrieri privitoare la dreptul de proprietate și alte drepturi reale		Referințe
/		
Act Administrativ nr. 19886, din 15/08/1994 emis de CJPSDDPAT;		
B1	Intabulare, drept de PROPRIETATE, dobandit prin Reconstituire, cota actuala 1/1, cota initiala 1/1 1) RADULESCU ALEXANDRU	A1

**C. Partea III. SARCINI .**

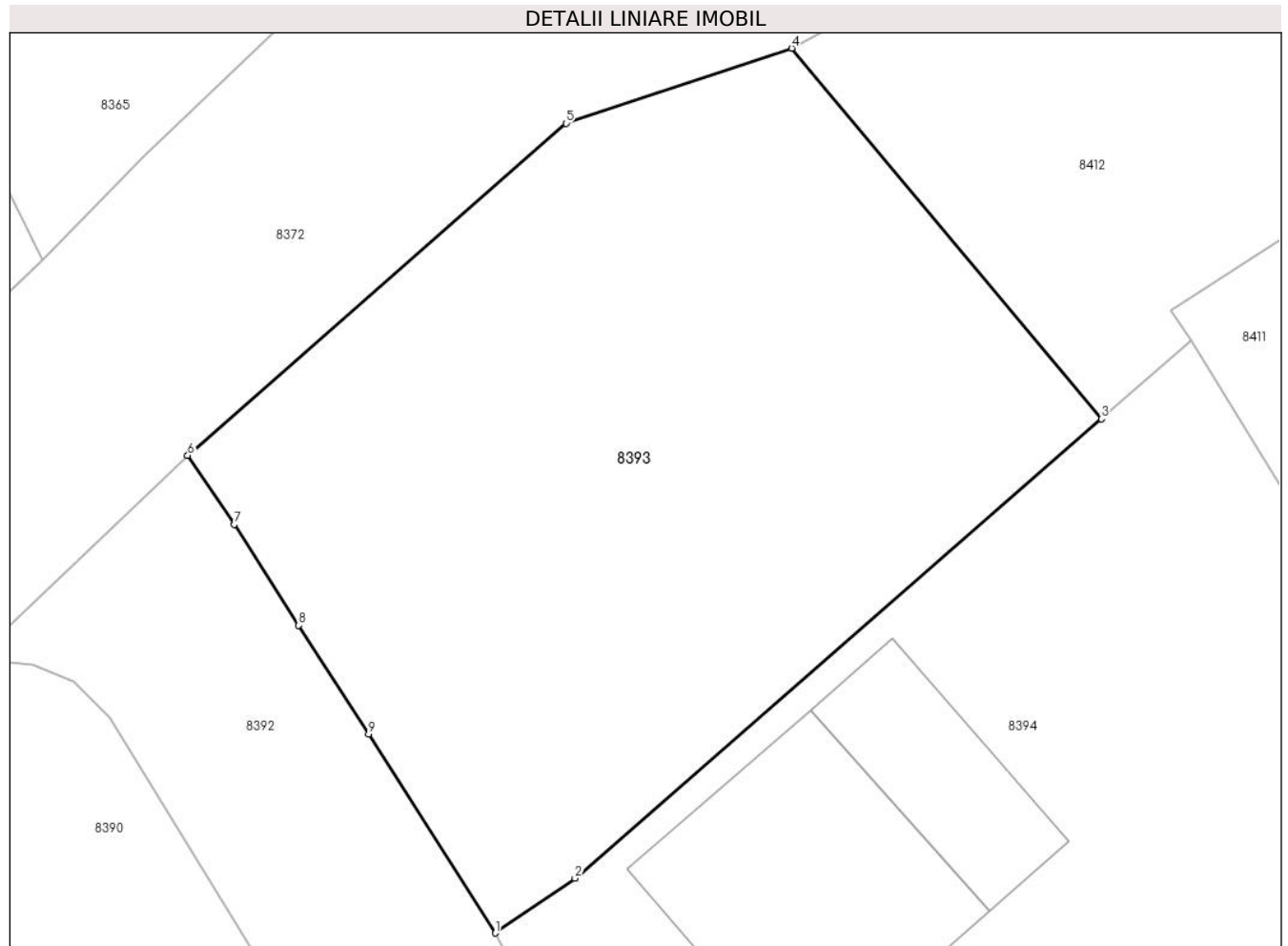
Inscrieri privind dezmembramintele dreptului de proprietate, drepturi reale de garanție și sarcini	Referințe
NU SUNT	

## Anexa Nr. 1 La Partea I

## Teren

Nr cadastral	Suprafața (mp)*	Observații / Referințe
	Din acte: 700 Masurata: 691	

\* Suprafața este determinată în planul de proiecție Stereo 70.



## Date referitoare la teren

Crt	Categorie folosință	Intra vilan	Suprafața (mp)	Tarla	Parcelă	Nr. topo	Observații / Referințe
83 93	arabil	DA	691	T19	1131	-	

## Lungime Segmente

1) Valorile lungimilor segmentelor sunt obținute din proiecție în plan.

Punct început	X / Y	Punct sfârșit	X / Y	Lungime segment (** (m)
1	581.037,186 386.697,728	2	581.040,401 386.699,934	3.899
2	581.040,401 386.699,934	3	581.061,62 386.718,449	28.161
3	581.061,62 386.718,449	4	581.049,141 386.733,39	19.467
4	581.049,141 386.733,39	5	581.040,04 386.730,368	9.59
5	581.040,04 386.730,368	6	581.024,793 386.716,984	20.288

Punct început	X / Y	Punct sfârșit	X / Y	Lungime segment (** (m)
6	581.024,793 386.716,984	7	581.026,667 386.714,201	3.355
7	581.026,667 386.714,201	8	581.029,267 386.710,13	4.83
8	581.029,267 386.710,13	9	581.032,078 386.705,746	5.208
9	581.032,078 386.705,746	1	581.037,186 386.697,728	9.507

\*\* Lungimile segmentelor sunt determinate în planul de proiecție Stereo 70 și sunt rotunjite la 1 milimetru.

\*\*\* Distanța dintre puncte este formată din segmente cumulate ce sunt mai mici decât valoarea 1 milimetru.



**DATE DESPRE IMOBILUL NR. 8394**

Oficiul de Cadastru și Publicitate Imobiliară PRAHOVA  
Biroul de Cadastru și Publicitate Imobiliară Ploiești

**A. Partea I. Descrierea imobilului**

TEREN Intravilan

Adresa: Loc. Ploiestiori, Str Transilvania, Nr. 14, Jud. Prahova

Nr. Crt	Nr cadastral Nr. topografic	Suprafața* (mp)	Observații / Referințe
A1	27405	Din acte: 700 Masurata: 773	Sector cadastral:20 Teren imprejmuit;

**Construcții**

Crt	Nr cadastral Nr. topografic	Adresa	Observații / Referințe
A1.1	27405-C1	Loc. Ploiestiori, Str Transilvania, Nr. 14, Jud. Prahova	Nr. niveluri:1; S. construita la sol:100 mp; S. construita desfasurata:100 mp; Locuinta P; anul construirii: 1996
A1.2	27405-C2	Loc. Ploiestiori, Str Transilvania, Nr. 14, Jud. Prahova	Nr. niveluri:1; S. construita la sol:47 mp; S. construita desfasurata:47 mp; Anexa P; anul construirii: 1996

**B. Partea II. Proprietari și acte**

Inscrieri privitoare la dreptul de proprietate și alte drepturi reale		Referințe
<b>59567 / 04/07/2017</b>		
Act Notarial nr. 5835, din 31/03/1994 emis de NOTARIATUL DE STAT PRAHOVA (act administrativ nr 10936 din 04.08.2017, emis de PRIMARIA BLEJOI;act administrativ nr 8702 din 26.06.2017, emis de PRIMARIA COMUNEI BLEJOI;act administrativ nr 79 din 29.12.1996, emis de CONSILIUL LOCAL BLEJOI);		
B1	Intabulare, drept de PROPRIETATEcumparare ca bun propriu, dobandit prin Conventie, cota actuala 1/1, cota initiala 1/1 1) NAIDEN ION	A1
B2	Intabulare, drept de PROPRIETATE, dobandit prin Construire, cota actuala 1/1, cota initiala 1/1 1) NAIDEN ION	A1.1, A1.2

**C. Partea III. SARCINI .**

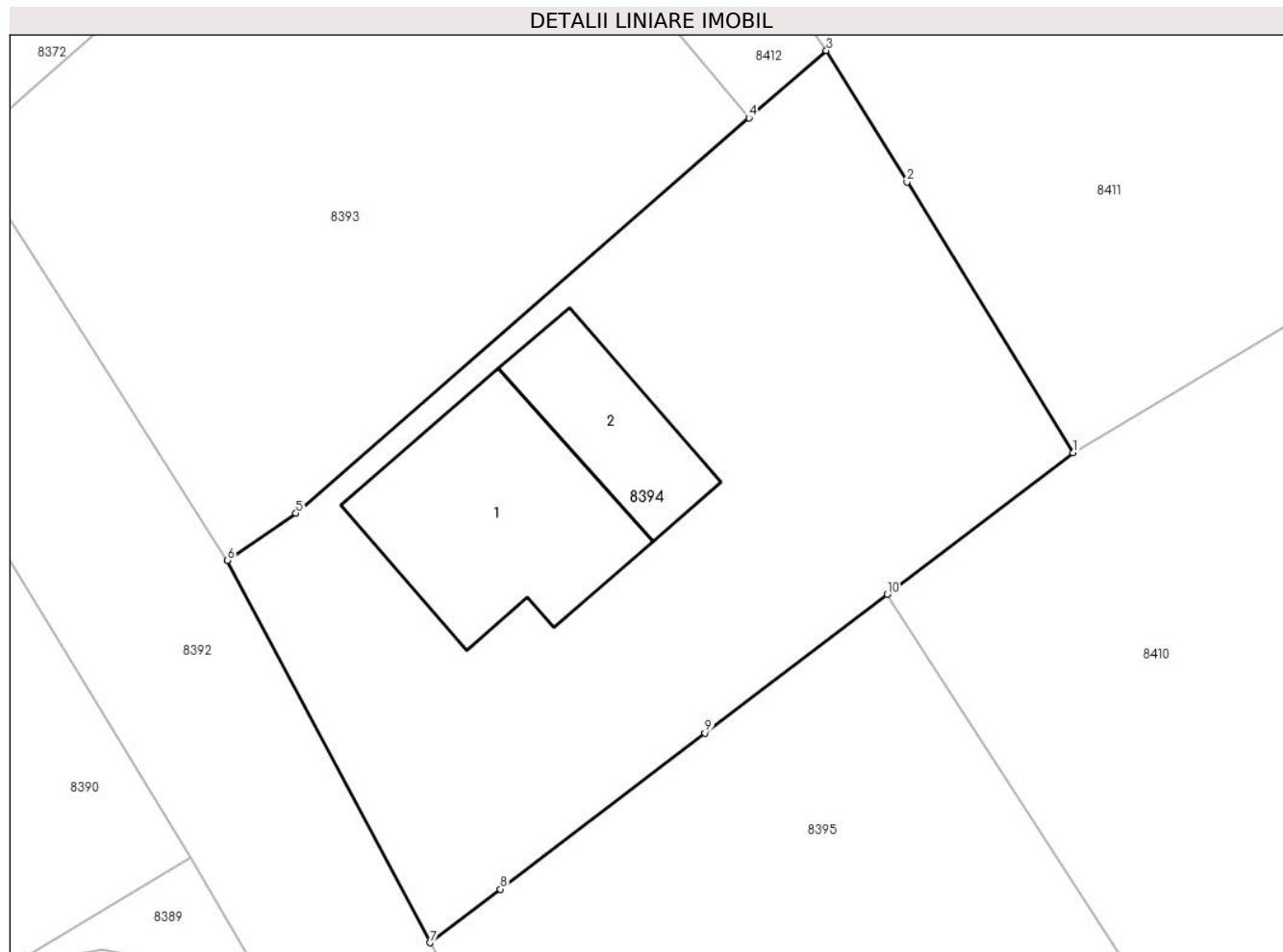
Inscrieri privind dezmembramintele dreptului de proprietate, drepturi reale de garanție și sarcini	Referințe
NU SUNT	

## Anexa Nr. 1 La Partea I

## Teren

Nr cadastral	Suprafața (mp)*	Observații / Referințe
27405	Din acte: 700 Masurata: 773	

\* Suprafața este determinată în planul de proiecție Stereo 70.



## Date referitoare la teren

Crt	Categorie folosință	Intra vilan	Suprafața (mp)	Tarla	Parcelă	Nr. topo	Observații / Referințe
83 94	curți construcții	DA	773	T19	1132	-	

## Date referitoare la construcții

Crt	Număr	Destinație construcție	Supraf. (mp)	Situație juridică	Observații / Referințe
A1.1	27405-C1	construcții de locuințe	100	Cu acte	Nr. niveluri:1; S. construita la sol:100 mp; S. construita desfasurata:100 mp; Locuinta P; anul construirii: 1996
A1.2	27405-C2	construcții anexa	47	Cu acte	Nr. niveluri:1; S. construita la sol:47 mp; S. construita desfasurata:47 mp; Anexa P; anul construirii: 1996

## Lungime Segmente

1) Valorile lungimilor segmentelor sunt obținute din proiecție în plan.

Punct început	X / Y	Punct sfârșit	X / Y	Lungime segment (** (m)
1	581.076,792 386.702,77	2	581.069,014 386.715,452	14.877
2	581.069,014 386.715,452	3	581.065,239 386.721,607	7.22

Punct început	X / Y	Punct sfârșit	X / Y	Lungime segment (** (m)
3	581.065,239 386.721,607	4	581.061,62 386.718,449	4.803
4	581.061,62 386.718,449	5	581.040,401 386.699,934	28.161
5	581.040,401 386.699,934	6	581.037,186 386.697,728	3.899
6	581.037,186 386.697,728	7	581.046,684 386.679,819	20.272
7	581.046,684 386.679,819	8	581.049,973 386.682,33	4.138
8	581.049,973 386.682,33	9	581.059,551 386.689,639	12.048
9	581.059,551 386.689,639	10	581.068,086 386.696,139	10.728
10	581.068,086 386.696,139	1	581.076,792 386.702,77	10.944

\*\* Lungimile segmentelor sunt determinate în planul de proiecție Stereo 70 și sunt rotunjite la 1 milimetru.

\*\*\* Distanța dintre puncte este formată din segmente cumulate ce sunt mai mici decât valoarea 1 milimetru.





**DATE DESPRE IMOBILUL NR. 8395**

Oficiul de Cadastru și Publicitate Imobiliară PRAHOVA  
Biroul de Cadastru și Publicitate Imobiliară Ploiești

**A. Partea I. Descrierea imobilului**

TEREN Intravilan

Adresa: Loc. Ploiestiori, Str Transilvania, Nr. 12, Jud. Prahova

Nr. Crt	Nr cadastral Nr. topografic	Suprafața* (mp)	Observații / Referințe
A1	30269	Din acte: 696 Masurata: 695	Sector cadastral:20 Teren imprejmuit;

**B. Partea II. Proprietari și acte**

Inscrieri privitoare la dreptul de proprietate și alte drepturi reale		Referințe
<b>130439 / 22/08/2023</b>		
Act Notarial nr. 1075, din 22/08/2023 emis de NP Calin Mirela;		
B2	Intabulare, drept de PROPRIETATEcumparare ca bun comun, dobandit prin Conventie, cota actuala 1/1, cota initiala 1/1 1) STANCU GHEORGHE 2) STANCU GEORGETA	A1

**C. Partea III. SARCINI .**

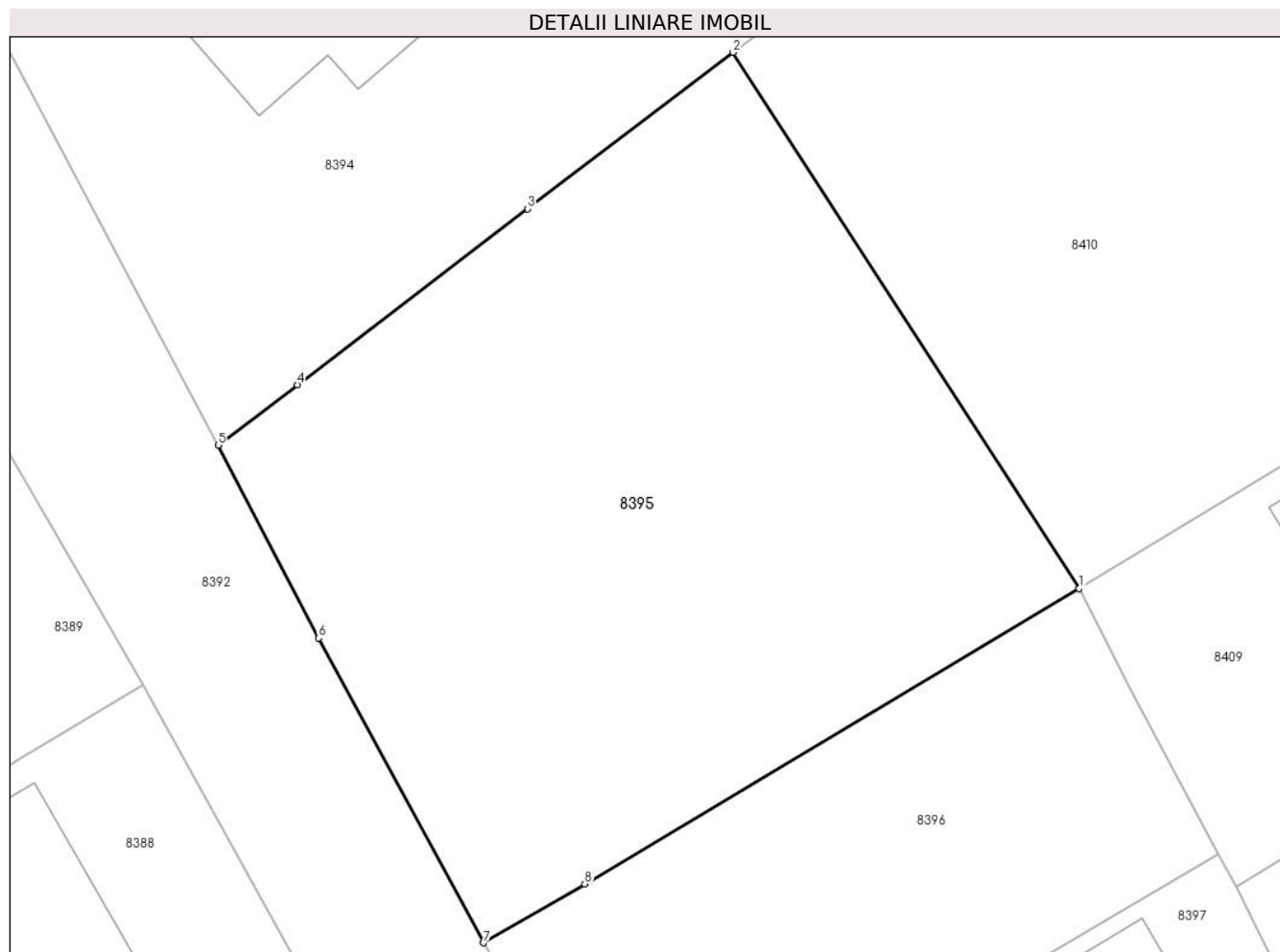
Inscrieri privind dezmembramintele dreptului de proprietate, drepturi reale de garanție și sarcini	Referințe
NU SUNT	

## Anexa Nr. 1 La Partea I

## Teren

Nr cadastral	Suprafața (mp)*	Observații / Referințe
30269	Din acte: 696 Masurata: 695	

\* Suprafața este determinată în planul de proiecție Stereo 70.



## Date referitoare la teren

Crt	Categorie folosință	Intra vilan	Suprafața (mp)	Tarla	Parcelă	Nr. topo	Observații / Referințe
83 95	arabil	DA	695	T19	1133	-	

## Lungime Segmente

1) Valorile lungimilor segmentelor sunt obținute din proiecție în plan.

Punct început	X / Y	Punct sfârșit	X / Y	Lungime segment (** (m)
1	581.082,474 386.673,858	2	581.068,086 386.696,139	26.523
2	581.068,086 386.696,139	3	581.059,551 386.689,639	10.728
3	581.059,551 386.689,639	4	581.049,973 386.682,33	12.048
4	581.049,973 386.682,33	5	581.046,684 386.679,819	4.138
5	581.046,684 386.679,819	6	581.050,867 386.671,803	9.042

Punct început	X / Y	Punct sfârșit	X / Y	Lungime segment (** (m)
6	581.050,867 386.671,803	7	581.057,72 386.659,139	14.399
7	581.057,72 386.659,139	8	581.061,921 386.661,583	4.86
8	581.061,921 386.661,583	1	581.082,474 386.673,858	23.94

\*\* Lungimile segmentelor sunt determinate în planul de proiecție Stereo 70 și sunt rotunjite la 1 milimetru.

\*\*\* Distanța dintre puncte este formată din segmente cumulate ce sunt mai mici decât valoarea 1 milimetru.



**DATE DESPRE IMOBILUL NR. 8396**

Oficiul de Cadastru și Publicitate Imobiliară PRAHOVA  
Biroul de Cadastru și Publicitate Imobiliară Ploiești

**A. Partea I. Descrierea imobilului**

TEREN Intravilan

Adresa: Loc. Ploiestiori, Str Transilvania, Nr. 10A, Jud. Prahova

Nr. Crt	Nr cadastral Nr. topografic	Suprafața* (mp)	Observații / Referințe
A1	30170	353	Sector cadastral:20 Teren imprejmuit;

**B. Partea II. Proprietari și acte**

Inscrieri privitoare la dreptul de proprietate și alte drepturi reale		Referințe
<b>56188 / 27/04/2021</b>		
Act Notarial nr. 739, din 26/04/2021 emis de Dobre Stelorian Daniel (act de dezmembrare);		
B1	Se infiinteaza cartea funciara 30170 a imobilului cu numarul cadastral 30170 / UAT Blejoi, rezultat din dezmembrarea imobilului cu numarul cadastral 27692 inscris in cartea funciara 27692;	A1
Hotarare Judecatoreasca nr. 1350, din 13/03/2020 emis de JUDECATORIA PLOIESTI;		
B3	se noteaza schimbarea numelui coproprietarei de sub B2.2 din Grecu Maria Eliza in Jora Maria - Eliza, conform sentintei cvile nr. 1350/13.03.2020 pronuntata in dosar nr. 17185/281/2019 de Judecatoria Ploiesti <i>OBSERVATII: pozitie transcrisa din CF 27692/Blejoi, inscrisa prin incheierea nr. 23451 din 22/02/2021;</i>	A1
<b>56201 / 27/04/2021</b>		
Act Notarial nr. 740, din 26/04/2021 emis de NP Dobre Stelorian Daniel (act de partaj voluntar);		
B5	Intabulare, drept de PROPRIETATEpartaj, dobandit prin Conventie, cota actuala 1/1, cota initiala 1/1 1) JORA MARIA-ELIZA	A1

**C. Partea III. SARCINI .**

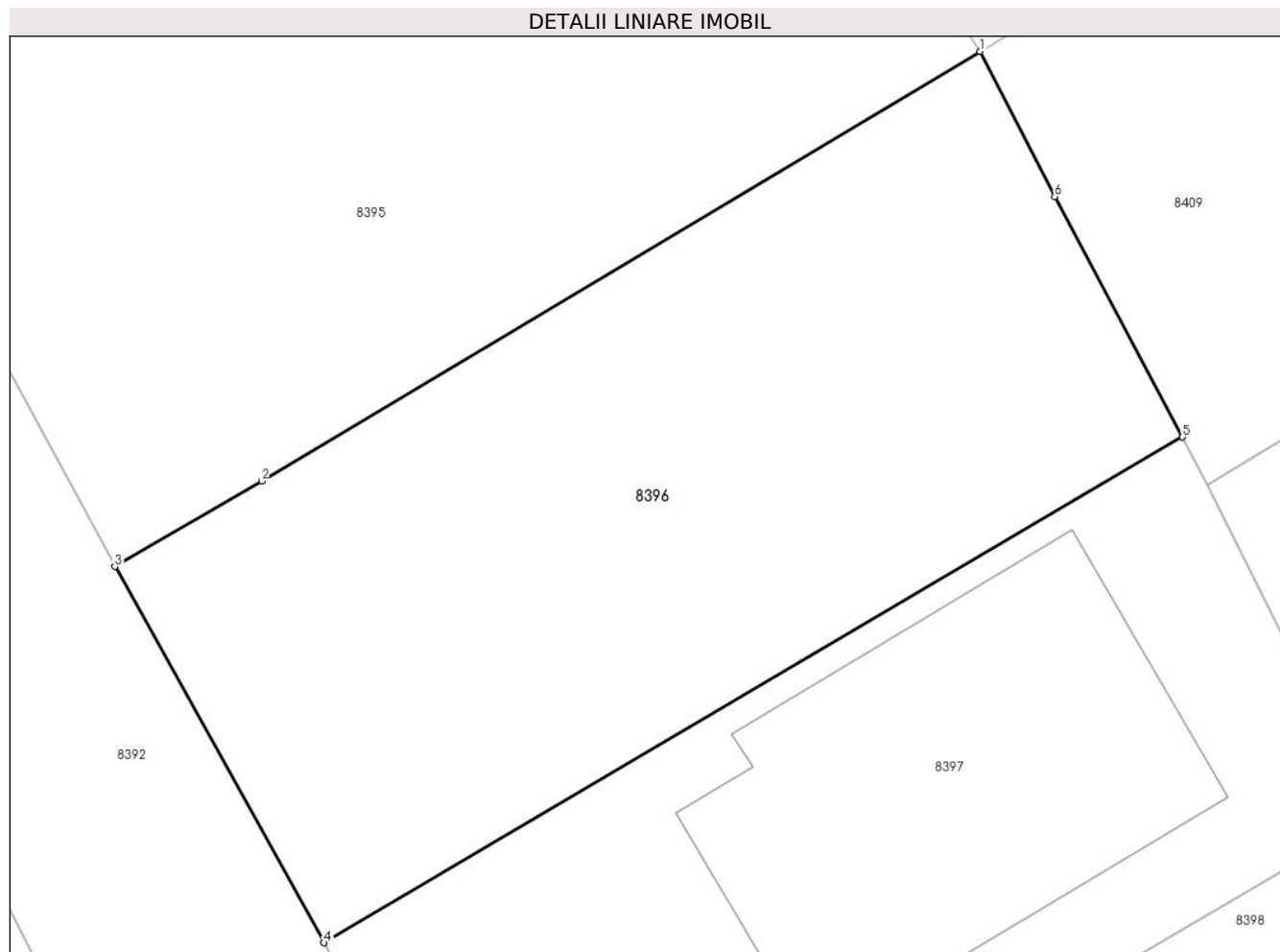
Inscrieri privind dezmembramintele dreptului de proprietate, drepturi reale de garanție și sarcini	Referințe
NU SUNT	

## Anexa Nr. 1 La Partea I

## Teren

Nr cadastral	Suprafața (mp)*	Observații / Referințe
30170	353	

\* Suprafața este determinată în planul de proiecție Stereo 70.



## Date referitoare la teren

Crt	Categorie folosință	Intravilan	Suprafața (mp)	Tarla	Parcelă	Nr. topo	Observații / Referințe
8396	arabil	DA	353	T19	1138	-	

## Lungime Segmente

1) Valorile lungimilor segmentelor sunt obținute din proiecție în plan.

Punct început	X / Y	Punct sfârșit	X / Y	Lungime segment (** (m)
1	581.082,474 386.673,858	2	581.061,921 386.661,583	23.94
2	581.061,921 386.661,583	3	581.057,72 386.659,139	4.86
3	581.057,72 386.659,139	4	581.063,7 386.648,391	12.3
4	581.063,7 386.648,391	5	581.088,268 386.662,836	28.5
5	581.088,268 386.662,836	6	581.084,61 386.669,713	7.789

Punct început	X / Y	Punct sfârșit	X / Y	Lungime segment (** (m)
6	581.084,61 386.669,713	1	581.082,474 386.673,858	4.663

\*\* Lungimile segmentelor sunt determinate în planul de proiecție Stereo 70 și sunt rotunjite la 1 milimetru.

\*\*\* Distanța dintre puncte este formată din segmente cumulate ce sunt mai mici decât valoarea 1 milimetru.





**DATE DESPRE IMOBILUL NR. 8397**

Oficiul de Cadastru și Publicitate Imobiliară PRAHOVA  
Biroul de Cadastru și Publicitate Imobiliară Ploiești

**A. Partea I. Descrierea imobilului**

TEREN Intravilan

Adresa: Loc. Ploiestiori, Str Transilvania, Nr. 10, Jud. Prahova, TARLA 19 PARCELA Cc1138

Nr. Crt	Nr cadastral Nr. topografic	Suprafața* (mp)	Observații / Referințe
A1	30171	345	Sector cadastral:20 Teren imprejmuit;

**Construcții**

Crt	Nr cadastral Nr. topografic	Adresa	Observații / Referințe
A1.1	30171-C1	Loc. Ploiestiori, Str Transilvania, Nr. 10, Jud. Prahova, TARLA 19 PARCELA Cc1138	Nr. niveluri:3; S. construita la sol:119 mp; S. construita desfasurata:289 mp; Locuinta cu suprafata construita la sol = 121 mp, suprafata construita desfasurata = 289 mp, an construire = 2021, nr. niveluri = 3 (Sp+P+1E), teren aferent pentru exploatarea constructiei = 169 mp

**B. Partea II. Proprietari și acte**

Inscrieri privitoare la dreptul de proprietate și alte drepturi reale		Referințe
<b>56188 / 27/04/2021</b>		
Act Notarial nr. 739, din 26/04/2021 emis de Dobre Stelorian Daniel (act de dezmembrare);		
B1	Se infiinteaza cartea funciara 30171 a imobilului cu numarul cadastral 30171 / UAT Blejoi, rezultat din dezmembrarea imobilului cu numarul cadastral 27692 inscris in cartea funciara 27692;	A1
<b>67448 / 24/05/2021</b>		
Act Notarial nr. 874, din 20/05/2021 emis de NP Dobre Stelorian Daniel (contract de vanzare cumparare);		
B6	Intabulare, drept de PROPRIETATEcumparare ca bun propriu, dobandit prin Conventie, cota actuala 1/1, cota initiala 1/1 1) ȘELARU MIHAELA	A1
<b>79693 / 15/05/2023</b>		
Act Administrativ nr. 105, din 28/12/2021 emis de PRIMARIA COMUNEI BLEJOI (act administrativ nr 9354 din 10.05.2023, emis de PRIMARIA BLEJOI;act administrativ nr 9296 din 10.05.2023, emis de PRIMARIA BLEJOI; act administrativ nr 8974 din 05.05.2023, emis de PRIMARIA BLEJOI);		
B7	se actualizeaza informatiile cadastrale conform documentatiei tehnice avizate in sensul schimbarii categoriei de folosinta a terenului din 'arabil' in ' curti - constructii'	A1
B8	se actualizeaza informatiile cadastrale conform documentatiei tehnice avizate in sensul ca adresa actuala a imobilului este: " comuna Blejoi, sat Ploiestiori, Str Transilvania, Nr. 10, judet Prahova'	A1, A1.1
B9	Intabulare, drept de PROPRIETATE, dobandit prin Construire, cota actuala 1/1, cota initiala 1/1 1) ȘELARU MIHAELA	A1.1

**C. Partea III. SARCINI .**

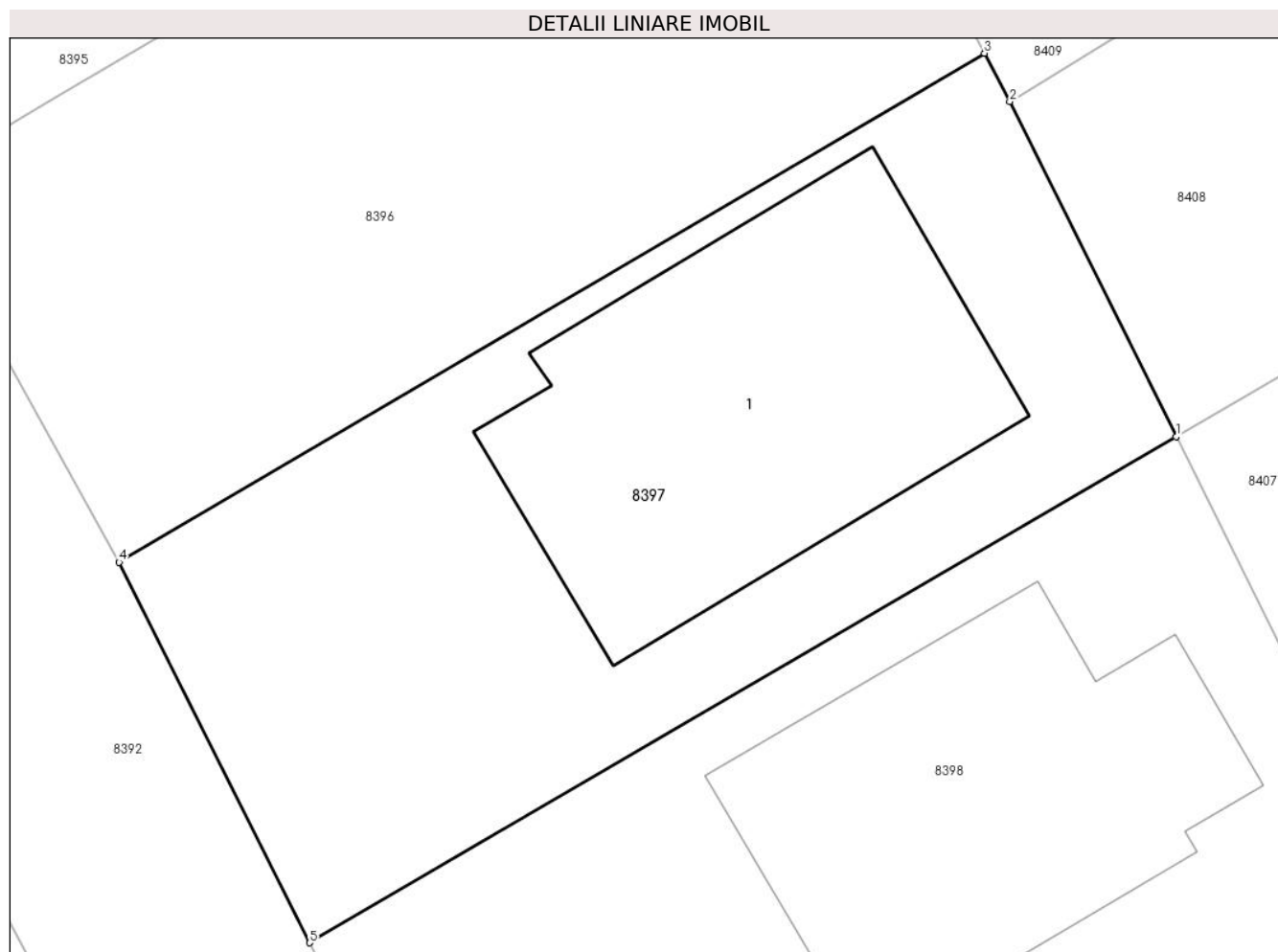
Inscrieri privind dezmembramintele dreptului de proprietate, drepturi reale de garanție și sarcini	Referințe
NU SUNT	

## Anexa Nr. 1 La Partea I

## Teren

Nr cadastral	Suprafața (mp)*	Observații / Referințe
30171	345	

\* Suprafața este determinată în planul de proiecție Stereo 70.



## Date referitoare la teren

Crt	Categorie folosință	Intravilan	Suprafața (mp)	Tarla	Parcelă	Nr. topo	Observații / Referințe
8397	curți constructii	DA	345	T19	1138	-	

## Date referitoare la construcții

Crt	Număr	Destinație construcție	Supraf. (mp)	Situație juridică	Observații / Referințe
A1.1	30171-C1	construcții de locuințe	119	Cu acte	Nr. niveluri:3; S. construita la sol:119 mp; S. construita desfasurata:289 mp; Locuinta cu suprafata construita la sol = 121 mp, suprafata construita desfasurata = 289 mp, an construire = 2021, nr. niveluri = 3 (Sp+P+1E), teren aferent pentru exploatarea constructiei = 169 mp

## Lungime Segmente

1) Valorile lungimilor segmentelor sunt obținute din proiecție în plan.

Punct început	X / Y	Punct sfârșit	X / Y	Lungime segment (** (m)
1	581.093,71 386.651,958	2	581.088,985 386.661,471	10.622

Punct început	X / Y	Punct sfârșit	X / Y	Lungime segment (** (m)
2	581.088,985 386.661,471	3	581.088,268 386.662,836	1.542
3	581.088,268 386.662,836	4	581.063,7 386.648,391	28.5
4	581.063,7 386.648,391	5	581.069,107 386.637,599	12.071
5	581.069,107 386.637,599	1	581.093,71 386.651,958	28.487

\*\* Lungimile segmentelor sunt determinate în planul de proiecție Stereo 70 și sunt rotunjite la 1 milimetru.

\*\*\* Distanța dintre puncte este formată din segmente cumulate ce sunt mai mici decât valoarea 1 milimetru.



**DATE DESPRE IMOBILUL NR. 8398**

Oficiul de Cadastru și Publicitate Imobiliară PRAHOVA  
Biroul de Cadastru și Publicitate Imobiliară Ploiești

**A. Partea I. Descrierea imobilului**

TEREN Intravilan

Adresa: Loc. Ploiestiori, Str Transilvania, Nr. 8, Jud. Prahova

Nr. Crt	Nr cadastral Nr. topografic	Suprafața* (mp)	Observații / Referințe
A1	24866	Din acte: 458 Masurata: 449	Sector cadastral:20 Teren imprejmuit;

**Construcții**

Crt	Nr cadastral Nr. topografic	Adresa	Observații / Referințe
A1.1	24866-C1	Loc. Ploiestiori, Str Transilvania, Nr. 8, Jud. Prahova	Nr. niveluri:2; S. construita la sol:110 mp; S. construita defasurata:181 mp; LOCUINTA -P+M- S.CONSTR. DESF=181.00MP

**B. Partea II. Proprietari și acte**

Inscrieri privitoare la dreptul de proprietate și alte drepturi reale		Referințe
<b>9731 / 27/02/2012</b>		
Act Notarial nr. 853, din 24/02/2012 emis de NP IVAN CONSTANTIN;		
B1	Se infiinteaza cartea funciara 24866 a imobilului cu numarul cadastral 24866/Blejoi, rezultat din dezmembrarea imobilului cu numarul cadastral 113 (identificator electronic 20007) in scris in cartea funciara 1892(e:1892) (identificator electronic 20007);	A1, A1.1
Act Administrativ nr. 1055, din 12/02/2009 emis de DIRECTIA PENTRU AGRICULTURA SI DEZVOLTARE RURALA A (act administrativ nr. 32/31-03-2009 emis de PRIMARIA COMUNEI BLEJOI; act administrativ nr. 8109/29-08-2011 emis de PRIMARIA COMUNEI BLEJOI; act administrativ nr. 8967/28-09-2011 emis de PRIMARIA COMUNEI BLEJOI;);		
B4	se noteaza schimbarea categoriei de folosinta din arabil in curti constructii asupra terenului in suprafata de 200 mp	A1, A1.1
<b>80069 / 03/08/2015</b>		
Act Administrativ nr. 662197, din 26/09/2009 emis de CONSILIUL LOCAL PLOIESTI;		
B6	se noteaza faptul ca Mihaila Adrian este casatorit cu Mihaila Diana Elena conform certificatului de casatorie seria CE nr.662197/26.09.2009 emis de Consiliul Local Ploiesti	A1.1
<b>95762 / 21/09/2015</b>		
Act Notarial nr. 2350, din 18/09/2015 emis de NP MINEA OCTAVIAN;		
B7	Intabulare, drept de PROPRIETATEcumparare ca bun propriu, dobandit prin Conventie, cota actuala 1/1, cota initiala 1/1 1) <b>MARINESCU ALEXANDRA DANA</b>	A1, A1.1
<b>55541 / 22/06/2018</b>		
Act Administrativ nr. 44455, din 18/05/2018 emis de OCPI PRAHOVA;		
B8	se noteaza repositionarea imobilului conform documentatiei tehnice avizate	A1, A1.1

**C. Partea III. SARCINI .**

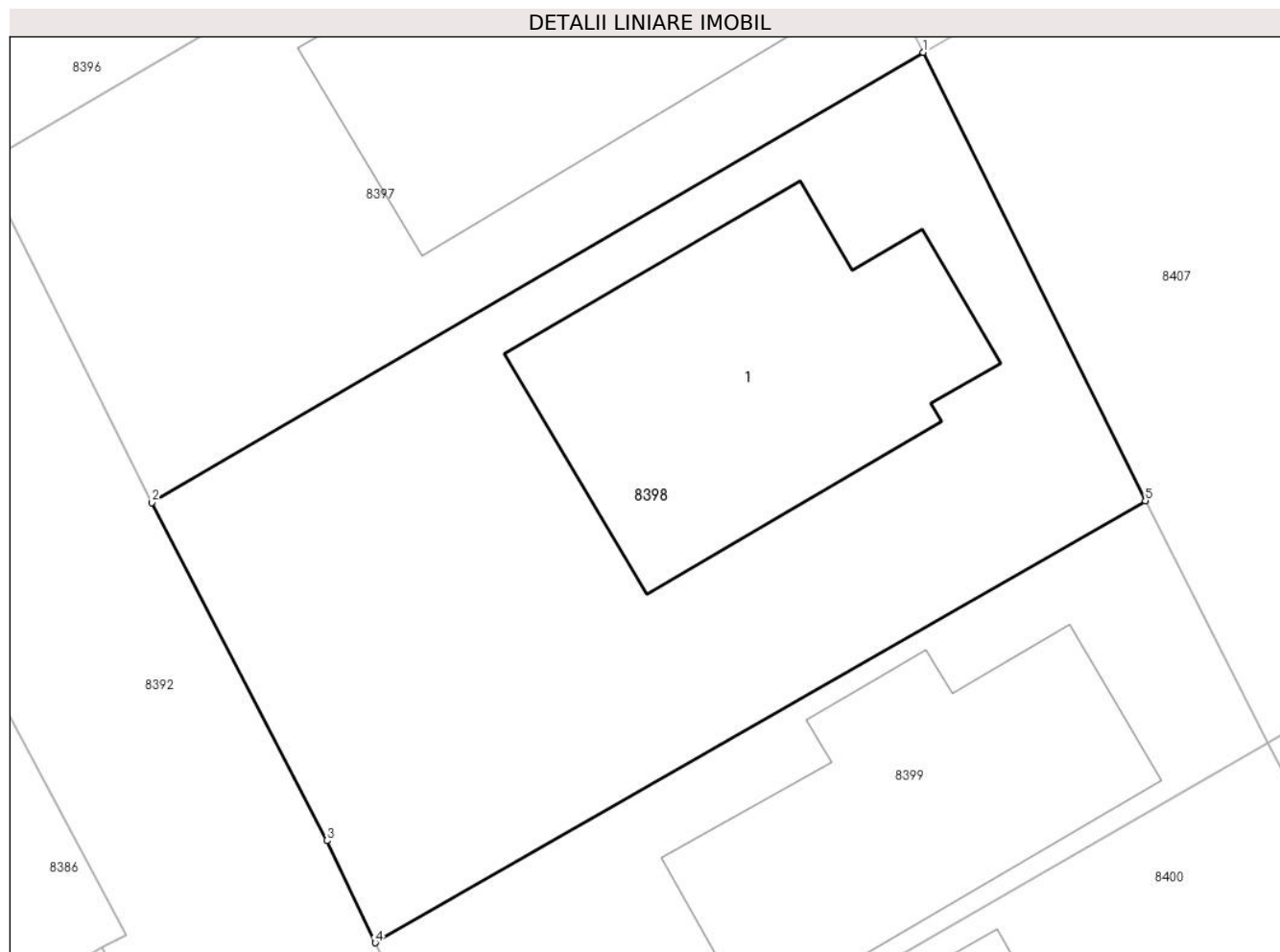
Inscrieri privind dezmembramintele dreptului de proprietate, drepturi reale de garanție și sarcini	Referințe
NU SUNT	

## Anexa Nr. 1 La Partea I

## Teren

Nr cadastral	Suprafața (mp)*	Observații / Referințe
24866	Din acte: 458 Masurata: 449	

\* Suprafața este determinată în planul de proiecție Stereo 70.



## Date referitoare la teren

Crt	Categorie folosință	Intra vilan	Suprafața (mp)	Tarla	Parcelă	Nr. topo	Observații / Referințe
8398	curți constructii	DA	449	T19	1140	-	

## Date referitoare la construcții

Crt	Număr	Destinație construcție	Supraf. (mp)	Situație juridică	Observații / Referințe
A1.1	24866-C1	construcții de locuințe	110	Cu acte	Nr. niveluri:2; S. construita la sol:110 mp; S. construita desfasurata:181 mp; LOCUINTA - P+M- S.CONSTR.DESF=181.00MP

## Lungime Segmente

1) Valorile lungimilor segmentelor sunt obținute din proiecție în plan.

Punct început	X / Y	Punct sfârșit	X / Y	Lungime segment (** (m)
1	581.093,71 386.651,958	2	581.069,107 386.637,599	28.487
2	581.069,107 386.637,599	3	581.074,678 386.626,81	12.142
3	581.074,678 386.626,81	4	581.076,222 386.623,554	3.604

Punct început	X / Y	Punct sfârșit	X / Y	Lungime segment (** (m)
4	581.076,222 386.623,554	5	581.100,791 386.637,655	28.328
5	581.100,791 386.637,655	1	581.093,71 386.651,958	15.96

\*\* Lungimile segmentelor sunt determinate în planul de proiecție Stereo 70 și sunt rotunjite la 1 milimetru.

\*\*\* Distanța dintre puncte este formată din segmente cumulate ce sunt mai mici decât valoarea 1 milimetru.





**DATE DESPRE IMOBILUL NR. 8399**

Oficiul de Cadastru și Publicitate Imobiliară PRAHOVA  
Biroul de Cadastru și Publicitate Imobiliară Ploiești

**A. Partea I. Descrierea imobilului**

TEREN Intravilan

Adresa: Loc. Ploiestiori, Str Transilvania, Nr. 6, Jud. Prahova, T 19 ; A 1140

Nr. Crt	Nr cadastral Nr. topografic	Suprafața* (mp)	Observații / Referințe
A1	24867	Din acte: 247 Masurata: 246	Sector cadastral:20 Teren imprejmuit;

**Construcții**

Crt	Nr cadastral Nr. topografic	Adresa	Observații / Referințe
A1.1	24867-C1	Loc. Ploiestiori, Str Transilvania, Nr. 6, Jud. Prahova, T 19 ; A 1140	Nr. niveluri:2; S. construita la sol:94 mp; S. construita desfasurata:200 mp; Locuinta P+1E

**B. Partea II. Proprietari și acte**

Inscrieri privitoare la dreptul de proprietate și alte drepturi reale		Referințe
<b>9731 / 27/02/2012</b>		
Act Notarial nr. 853, din 24/02/2012 emis de NP IVAN CONSTANTIN;		
B1	Se infiinteaza cartea funciara 24867 a imobilului cu numarul cadastral 24867/Blejoi, rezultat din dezmembrarea imobilului cu numarul cadastral 113 (identificator electronic 20007) inscris in cartea funciara 1892(e:1892) (identificator electronic 20007);	A1
<b>9734 / 27/02/2012</b>		
Act Notarial nr. 854, din 24/02/2012 emis de NP IVAN CONSTANTIN;		
B6	Intabulare, drept de PROPRIETATE, dobandit prin Conventie, cota actuala 1/1, cota initiala 1/1 1) SISINEA RAMONA 2) SISINEA ADRIAN STEFAN	A1
<b>55580 / 22/06/2018</b>		
Act Administrativ nr. 44455, din 18/05/2018 emis de OCPI PRAHOVA;		
B7	se repositioneaza imobilul conform documentatiei tehnice avizate	A1
<b>66956 / 26/07/2018</b>		
Act Administrativ nr. 9734, din 27/02/2012 emis de OCPI PRAHOVA;		
B8	se indreapta eroarea matriala strecurata in cuprinsul prezentei carti funciare si al incheierii nr. 9734/2012 in sensul ca numele corect al coproprietarului este SISINEA ADRIAN STEFAN	A1
/		
Act Administrativ nr. 27, din 09/04/2013 emis de PRIMARIA COMUNEI BLEJOI (PV NR. 10919/23.09.2015 EMIS DE PRIMARIA COMUNEI BLEJOI);		
B9	Intabulare, drept de PROPRIETATE, dobandit prin Construire, cota actuala 1/1, cota initiala 1/1 1) SISINEA RAMONA 2) SISINEA ADRIAN STEFAN	A1.1

**C. Partea III. SARCINI .**

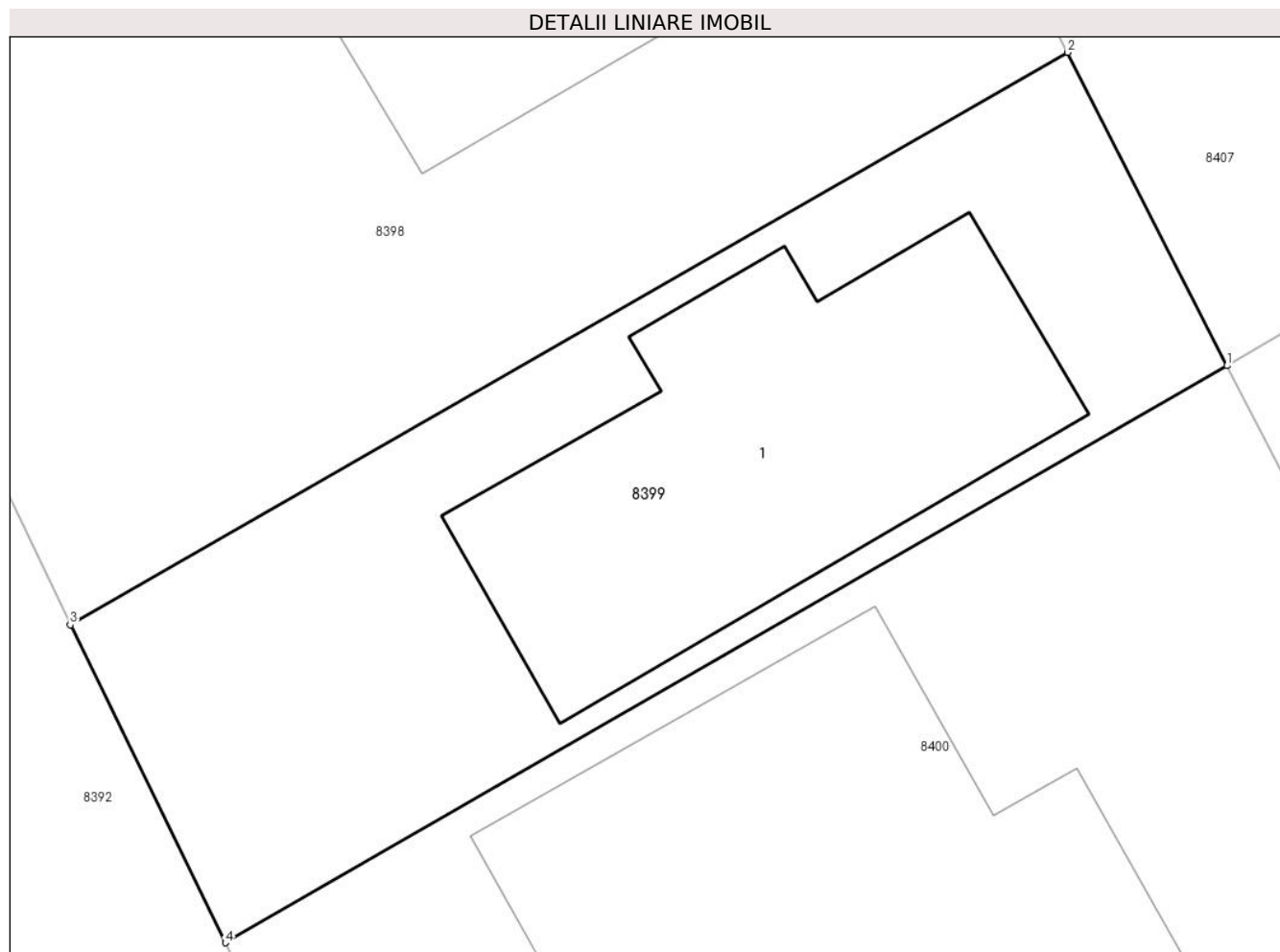
Inscrieri privind dezmembramintele dreptului de proprietate, drepturi reale de garanție și sarcini	Referințe
NU SUNT	

## Anexa Nr. 1 La Partea I

## Teren

Nr cadastral	Suprafața (mp)*	Observații / Referințe
24867	Din acte: 247 Masurata: 246	

\* Suprafața este determinată în planul de proiecție Stereo 70.



## Date referitoare la teren

Crt	Categorie folosință	Intra vilan	Suprafața (mp)	Tarla	Parcelă	Nr. topo	Observații / Referințe
8399	curți constructii	DA	246	T19	1140	-	

## Date referitoare la construcții

Crt	Număr	Destinație construcție	Supraf. (mp)	Situație juridică	Observații / Referințe
A1.1	24867-C1	construcții de locuințe	94	Cu acte	Nr. niveluri:2; S. construita la sol:94 mp; S. construita desfasurata:200 mp; Locuinta P+1E

## Lungime Segmente

1) Valorile lungimilor segmentelor sunt obținute din proiecție în plan.

Punct început	X / Y	Punct sfârșit	X / Y	Lungime segment (** (m)
1	581.104,717 386.629,938	2	581.100,791 386.637,655	8.658
2	581.100,791 386.637,655	3	581.076,222 386.623,554	28.328
3	581.076,222 386.623,554	4	581.080,039 386.615,724	8.711

Punct început	X / Y	Punct sfârșit	X / Y	Lungime segment (** (m)
4	581.080,039 386.615,724	1	581.104,717 386.629,938	28.479

\*\* Lungimile segmentelor sunt determinate în planul de proiecție Stereo 70 și sunt rotunjite la 1 milimetru.

\*\*\* Distanța dintre puncte este formată din segmente cumulate ce sunt mai mici decât valoarea 1 milimetru.



**DATE DESPRE IMOBILUL NR. 8400**

Oficiul de Cadastru și Publicitate Imobiliară PRAHOVA  
Biroul de Cadastru și Publicitate Imobiliară Ploiești

**A. Partea I. Descrierea imobilului**

TEREN Intravilan

Nr. CF vechi:298  
Nr. cadastral vechi:540

Adresa: Loc. Ploiestiori, Str Transilvania, Nr. 4, Jud. Prahova

Nr. Crt	Nr cadastral Nr. topografic	Suprafața* (mp)	Observații / Referințe
A1	24591	Din acte: 714 Masurata: 708	Sector cadastral:20 Teren imprejmuit;

**Construcții**

Crt	Nr cadastral Nr. topografic	Adresa	Observații / Referințe
A1.1	24591-C1	Loc. Ploiestiori, Str Transilvania, Nr. 4, Jud. Prahova	Nr. niveluri:3; S. construita la sol:121 mp; S. construita desfasurata:181 mp;

**B. Partea II. Proprietari și acte**

Inscrieri privitoare la dreptul de proprietate și alte drepturi reale		Referințe
<b>9707 / 20/11/2002</b>		
Contract De Vanzare-Cumparare nr. 1912, din 12/11/2002 emis de NP MOANTA GEORGETA;		
B1	Intabulare, drept de PROPRIETATEcumparare ca bun comun, dobandit prin Conventie, cota actuala 1/1, cota initiala 1/1 1) IANCU CONSTANTIN 2) IANCU CONSTANTA <i>OBSERVATII: (provenita din conversia CF 298)</i>	A1
<b>38216 / 01/07/2011</b>		
Act Administrativ nr. 9496, din 05/02/2006 emis de D.A.D.R.PRAHOVA (adeverinta nr.5653/21.06.2011 Primaria Blejoi);		
B2	se noteaza schimbarea categoriei de folosinta a terenului din 'arabil ' in 'curti constructii'	A1
Act Administrativ nr. 133, din 18/10/2006 emis de PRIMARIA COMUNEI BLEJOI (act notarial nr. 1904/14-06-2011 emis de BNP NECULAE AURELIAN; act administrativ nr. 10202/19-12-2008 emis de PRIMARIA COMUNEI BLEJOI);		
B3	Intabulare, drept de PROPRIETATE, dobandit prin Construire, cota actuala 1/1, cota initiala 1/1 1) IANCU CONSTANTIN 2) IANCU CONSTANTA	A1.1
<b>61856 / 10/07/2018</b>		
Act Administrativ nr. 59989, din 05/07/2018 emis de OCPI PRAHOVA;		
B4	se noteaza repositionarea imobilului, conform documentatiei tehnice	A1, A1.1

**C. Partea III. SARCINI .**

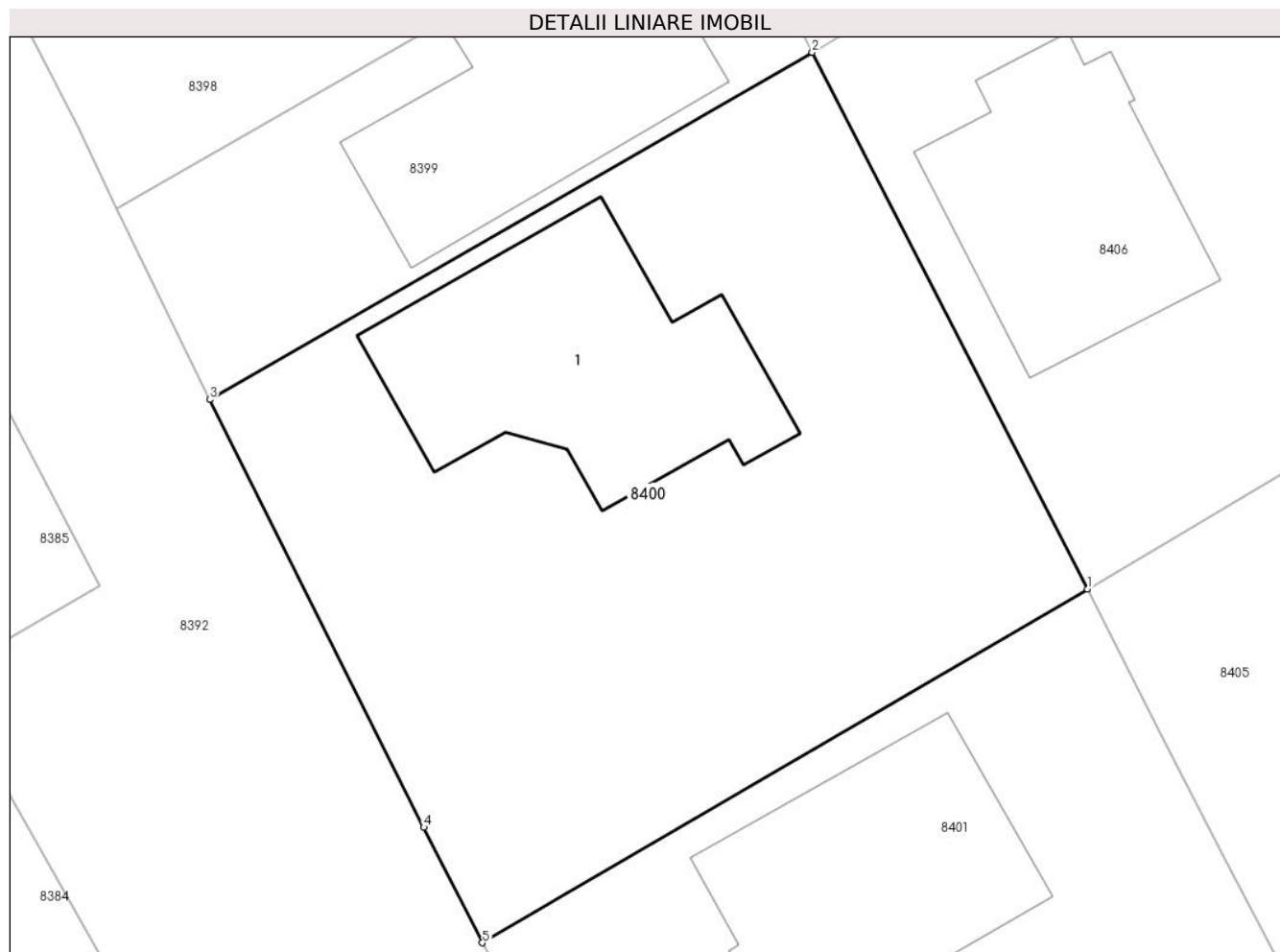
Inscrieri privind dezmembramintele dreptului de proprietate, drepturi reale de garanție și sarcini	Referințe
NU SUNT	

## Anexa Nr. 1 La Partea I

## Teren

Nr cadastral	Suprafața (mp)*	Observații / Referințe
24591	Din acte: 714 Masurata: 708	

\* Suprafața este determinată în planul de proiecție Stereo 70.



## Date referitoare la teren

Crt	Categorie folosință	Intra vilan	Suprafața (mp)	Tarla	Parcelă	Nr. topo	Observații / Referințe
8400	curți constructii	DA	708	T19	1142	-	

## Date referitoare la construcții

Crt	Număr	Destinație construcție	Supraf. (mp)	Situație juridică	Observații / Referințe
A1.1	24591-C1	construcții de locuințe	121	Cu acte	Nr. niveluri:3; S. construita la sol:121 mp; S. construita desfasurata:181 mp;

## Lungime Segmente

1) Valorile lungimilor segmentelor sunt obținute din proiecție în plan.

Punct început	X / Y	Punct sfârșit	X / Y	Lungime segment (** (m)
1	581.115,995 386.607,959	2	581.104,717 386.629,938	24.704
2	581.104,717 386.629,938	3	581.080,039 386.615,724	28.479
3	581.080,039 386.615,724	4	581.088,807 386.598,2	19.595

Punct început	X / Y	Punct sfârșit	X / Y	Lungime segment (** (m)
4	581.088,807 386.598,2	5	581.091,214 386.593,477	5.301
5	581.091,214 386.593,477	1	581.115,995 386.607,959	28.702

\*\* Lungimile segmentelor sunt determinate în planul de proiecție Stereo 70 și sunt rotunjite la 1 milimetru.

\*\*\* Distanța dintre puncte este formată din segmente cumulate ce sunt mai mici decât valoarea 1 milimetru.





**DATE DESPRE IMOBILUL NR. 8401**

Oficiul de Cadastru și Publicitate Imobiliară PRAHOVA  
Biroul de Cadastru și Publicitate Imobiliară Ploiești

**A. Partea I. Descrierea imobilului**

TEREN Intravilan

Adresa: Loc. Ploiestiori, Str Transilvania, Nr. 2, Jud. Prahova

Nr. Crt	Nr cadastral Nr. topografic	Suprafața* (mp)	Observații / Referințe
A1		Din acte: 700 Masurata: 723	Sector cadastral:20 Teren imprejmuit;

**Construcții**

Crt	Nr cadastral Nr. topografic	Adresa	Observații / Referințe
A1.1		Loc. Ploiestiori, Str Transilvania, Nr. 2, Jud. Prahova	Nr. niveluri:2; S. construita la sol:108 mp; S. construita desfasurata:216 mp; Locuinta D+P; anul construirii: 1997

**B. Partea II. Proprietari și acte**

Inscrieri privitoare la dreptul de proprietate și alte drepturi reale		Referințe
/		
Act Notarial nr. 2074, din 28/11/1996 emis de NP BOTEZATU ION;		
B1	Intabulare, drept de PROPRIETATE, dobandit prin Conventie, cota actuala 1/1, cota initiala 1/1 1) STANESCU VASILE	A1
Act Administrativ nr. 3671, din 26/02/2024 emis de PRIMARIA COMUNEI BLEJOI;		
B2	Intabulare, drept de PROPRIETATE, dobandit prin Construire, cota actuala 1/1, cota initiala 1/1 1) STANESCU VASILE	A1.1

**C. Partea III. SARCINI .**

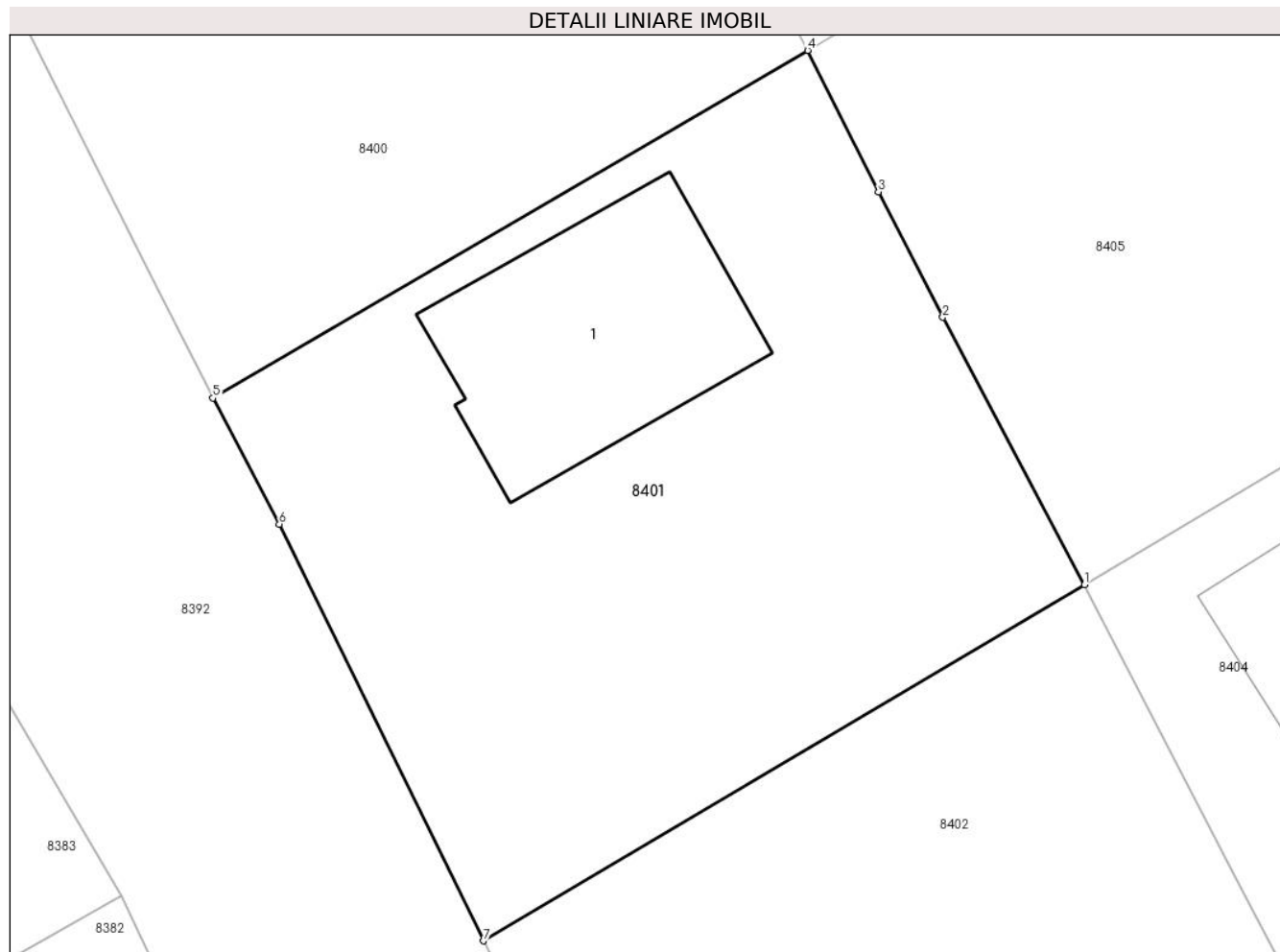
Inscrieri privind dezmembramintele dreptului de proprietate, drepturi reale de garanție și sarcini	Referințe
NU SUNT	

## Anexa Nr. 1 La Partea I

## Teren

Nr cadastral	Suprafața (mp)*	Observații / Referințe
	Din acte: 700 Masurata: 723	

\* Suprafața este determinată în planul de proiecție Stereo 70.



## Date referitoare la teren

Crt	Categorie folosință	Intra vilan	Suprafața (mp)	Tarla	Parcelă	Nr. topo	Observații / Referințe
8401	curți constructii	DA	723	T19	1145	-	

## Date referitoare la construcții

Crt	Număr	Destinație construcție	Supraf. (mp)	Situație juridică	Observații / Referințe
A1.1		construcții de locuințe	108	Cu acte	Nr. niveluri:2; S. construita la sol:108 mp; S. construita desfasurata:216 mp; Locuinta D+P; anul construirii: 1997

## Lungime Segmente

1) Valorile lungimilor segmentelor sunt obținute din proiecție în plan.

Punct început	X / Y	Punct sfârșit	X / Y	Lungime segment (** (m)
1	581.127,531 386.585,691	2	581.121,63 386.596,844	12.618
2	581.121,63 386.596,844	3	581.118,946 386.602,064	5.87
3	581.118,946 386.602,064	4	581.115,995 386.607,959	6.592

Punct început	X / Y	Punct sfârșit	X / Y	Lungime segment (** (m)
4	581.115,995 386.607,959	5	581.091,214 386.593,477	28.702
5	581.091,214 386.593,477	6	581.093,982 386.588,223	5.939
6	581.093,982 386.588,223	7	581.102,481 386.570,856	19.335
7	581.102,481 386.570,856	1	581.127,531 386.585,691	29.113

\*\* Lungimile segmentelor sunt determinate în planul de proiecție Stereo 70 și sunt rotunjite la 1 milimetru.

\*\*\* Distanța dintre puncte este formată din segmente cumulate ce sunt mai mici decât valoarea 1 milimetru.



**DATE DESPRE IMOBILUL NR. 8402**

Oficiul de Cadastru și Publicitate Imobiliară PRAHOVA  
Biroul de Cadastru și Publicitate Imobiliară Ploiești

**A. Partea I. Descrierea imobilului**

TEREN Intravilan

Adresa: Loc. Ploiestiori, Str Dacia, Nr. 7, Jud. Prahova

Nr. Crt	Nr cadastral Nr. topografic	Suprafața* (mp)	Observații / Referințe
A1	26168	Din acte: 700 Masurata: 735	Sector cadastral:20 Teren imprejmuit;

**B. Partea II. Proprietari și acte**

Inscrieri privitoare la dreptul de proprietate și alte drepturi reale		Referințe
<b>38244 / 22/05/2014</b>		
Act Notarial nr. 559, din 21/05/2014 emis de NP CALIN MAGDALENA;		
B2	Intabulare, drept de PROPRIETATE, dobandit prin Conventie, cota actuala 1/1, cota initiala 1/1 1) DUMITRU CAMELIA 2) DUMITRU IONEL	A1

**C. Partea III. SARCINI .**

Inscrieri privind dezmembramintele dreptului de proprietate, drepturi reale de garanție și sarcini	Referințe
NU SUNT	

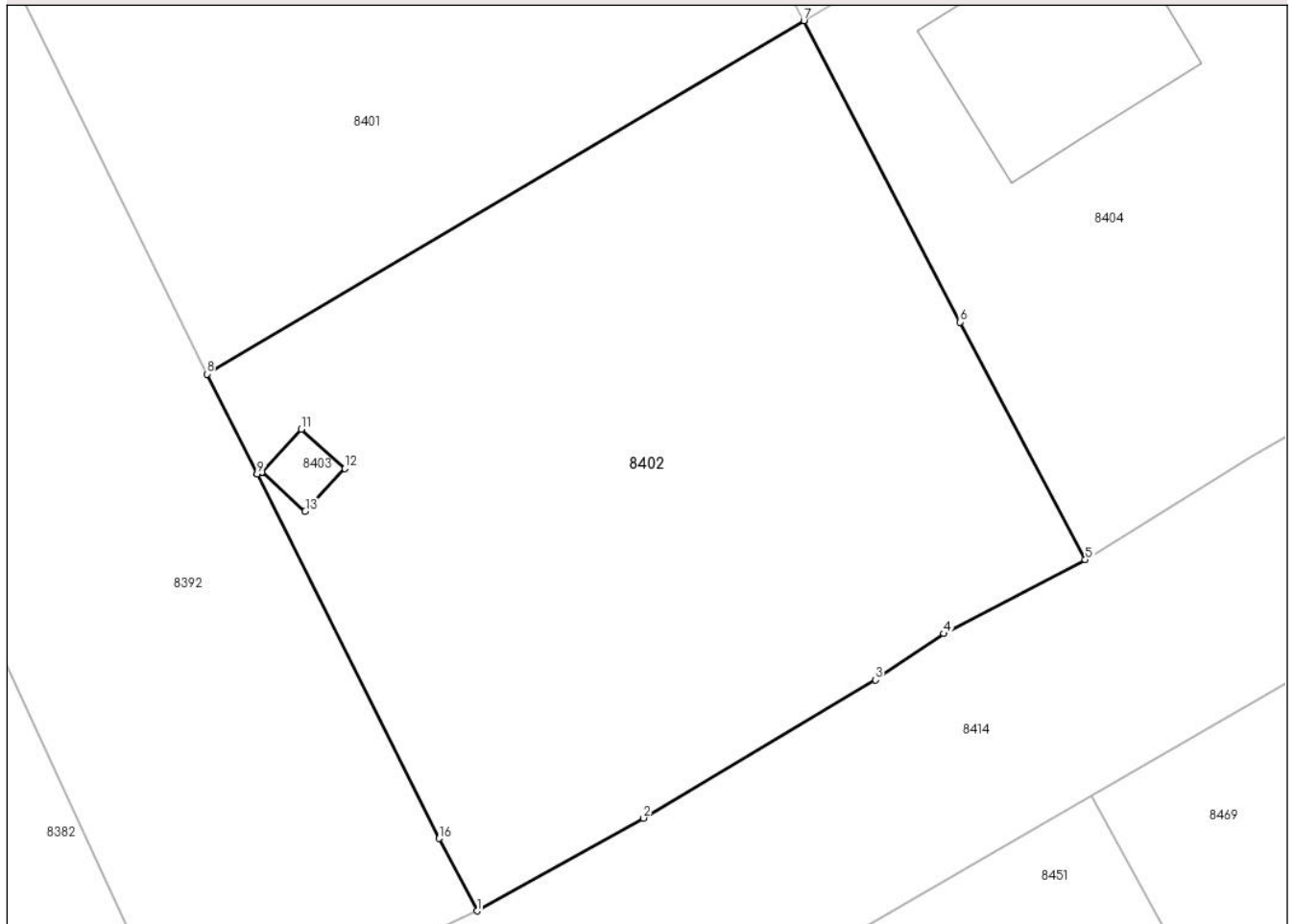
## Anexa Nr. 1 La Partea I

## Teren

Nr cadastral	Suprafața (mp)*	Observații / Referințe
26168	Din acte: 700 Masurata: 735	

\* Suprafața este determinată în planul de proiecție Stereo 70.

## DETALII LINIARE IMOBIL



## Date referitoare la teren

Crt	Categorie folosință	Intra vilan	Suprafața (mp)	Tarla	Parcelă	Nr. topo	Observații / Referințe
8402	arabil	DA	735	T19	1146	-	

## Lungime Segmente

1) Valorile lungimilor segmentelor sunt obținute din proiecție în plan.

Punct început	X / Y	Punct sfârșit	X / Y	Lungime segment (** (m)
1	581.113,81 386.548,322	2	581.120,802 386.552,217	8.004
2	581.120,802 386.552,217	3	581.130,521 386.558,028	11.324
3	581.130,521 386.558,028	4	581.133,403 386.559,96	3.47
4	581.133,403 386.559,96	5	581.139,332 386.563,067	6.694
5	581.139,332 386.563,067	6	581.134,074 386.573,036	11.271

Punct început	X / Y	Punct sfârșit	X / Y	Lungime segment (** (m)
6	581.134,074 386.573,036	7	581.127,531 386.585,691	14.246
7	581.127,531 386.585,691	8	581.102,481 386.570,856	29.113
8	581.102,481 386.570,856	9	581.104,59 386.566,661	4.695
9	581.104,59 386.566,661	10	581.104,783 386.566,75	0.213
10	581.104,783 386.566,75	11	581.106,445 386.568,541	2.443
11	581.106,445 386.568,541	12	581.108,266 386.566,89	2.458
12	581.108,266 386.566,89	13	581.106,604 386.565,099	2.443
13	581.106,604 386.565,099	14	581.104,787 386.566,746	2.452
14	581.104,787 386.566,746	15	581.104,592 386.566,656	0.215
15	581.104,592 386.566,656	16	581.112,222 386.551,361	17.093
16	581.112,222 386.551,361	1	581.113,81 386.548,322	3.429

\*\* Lungimile segmentelor sunt determinate în planul de proiecție Stereo 70 și sunt rotunjite la 1 milimetru.

\*\*\* Distanța dintre puncte este formată din segmente cumulate ce sunt mai mici decât valoarea 1 milimetru.





**DATE DESPRE IMOBILUL NR. 8403**

Oficiul de Cadastru și Publicitate Imobiliară PRAHOVA  
Biroul de Cadastru și Publicitate Imobiliară Ploiești

**A. Partea I. Descrierea imobilului**

TEREN Intravilan

Adresa: Loc. Ploiestiori, Jud. Prahova

Nr. Crt	Nr cadastral Nr. topografic	Suprafața* (mp)	Observații / Referințe
A1		6	Sector cadastral:20 Teren neimprejmuit; Stalp LEA 110kv; Domeniul public al statului Roman

**B. Partea II. Proprietari și acte**

Inscrieri privitoare la dreptul de proprietate și alte drepturi reale		Referințe
/		
Act Normativ nr. 123, din 10/07/2012 emis de PARLAMENTUL ROMANIEI;		
B1	Intabulare, drept de PROPRIETATE, dobandit prin Lege, cota actuala 1/1, cota initiala 1/1 1) STATUL ROMAN, CIF:9999999999999	A1

**C. Partea III. SARCINI .**

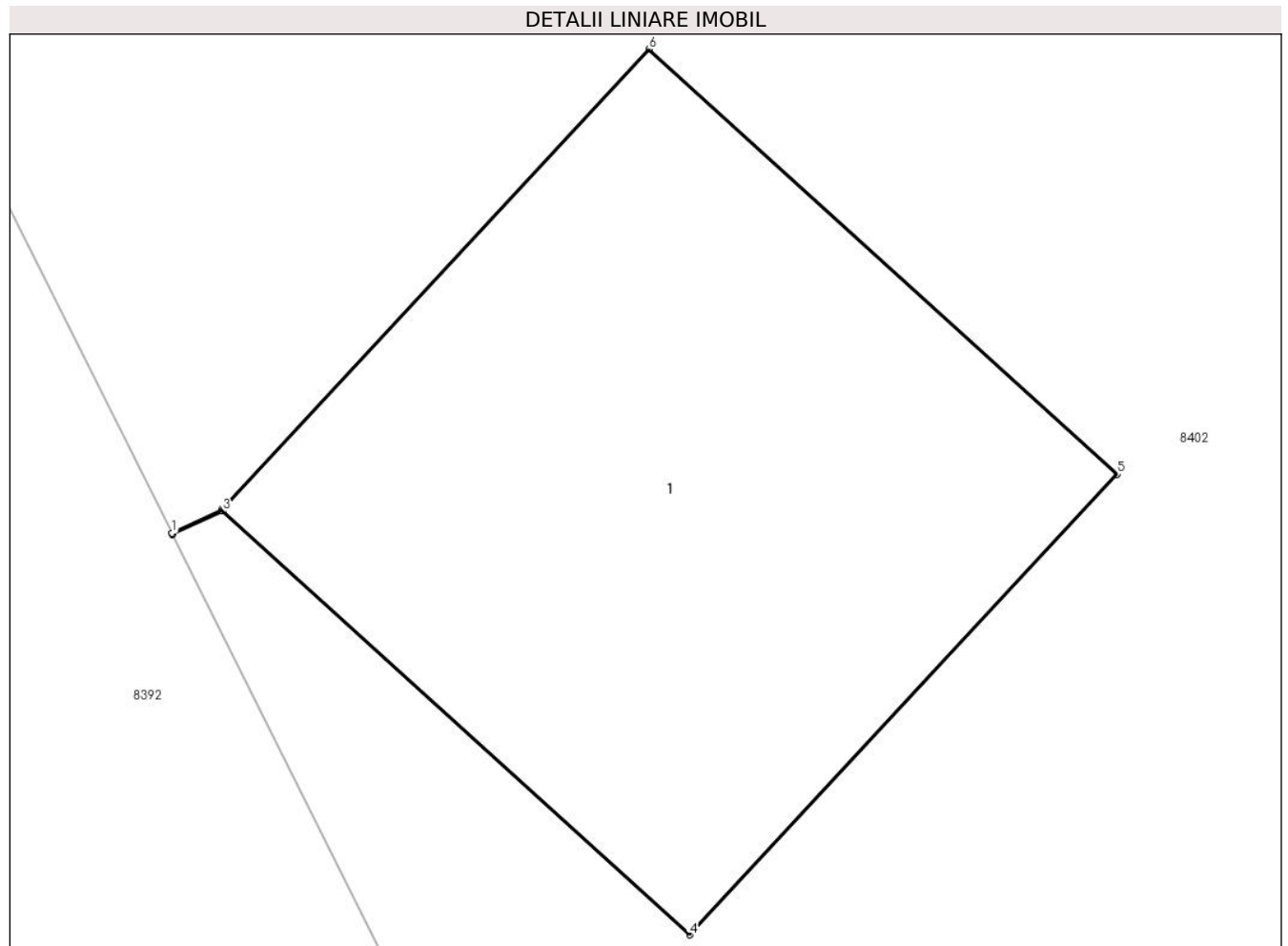
Inscrieri privind dezmembramintele dreptului de proprietate, drepturi reale de garanție și sarcini	Referințe
NU SUNT	

## Anexa Nr. 1 La Partea I

## Teren

Nr cadastral	Suprafața (mp)*	Observații / Referințe
	6	Stalp LEA 110kv; Domeniul public al statului Roman

\* Suprafața este determinată în planul de proiecție Stereo 70.



## Date referitoare la teren

Crt	Categorie folosință	Intra vilan	Suprafața (mp)	Tarla	Parcelă	Nr. topo	Observații / Referințe
8403	curți constructii	DA	6	T19	1146	-	

## Date referitoare la construcții

Crt	Număr	Destinație construcție	Supraf. (mp)	Situație juridică	Observații / Referințe
A1.1		construcții industriale și edilitare	6	Fara acte	Nr. niveluri:1; S. construita la sol:6 mp; S. construita desfasurata:6 mp;

## Lungime Segmente

1) Valorile lungimilor segmentelor sunt obținute din proiecție în plan.

Punct început	X / Y	Punct sfârșit	X / Y	Lungime segment (** (m)
1	581.104,59 386.566,661	2	581.104,592 386.566,656	0.005
2	581.104,592 386.566,656	3	581.104,787 386.566,746	0.215
3	581.104,787 386.566,746	4	581.106,604 386.565,099	2.452

Punct început	X / Y	Punct sfârșit	X / Y	Lungime segment (** (m)
4	581.106,604 386.565,099	5	581.108,266 386.566,89	2.443
5	581.108,266 386.566,89	6	581.106,445 386.568,541	2.458
6	581.106,445 386.568,541	7	581.104,783 386.566,75	2.443
7	581.104,783 386.566,75	1	581.104,59 386.566,661	0.213

\*\* Lungimile segmentelor sunt determinate în planul de proiecție Stereo 70 și sunt rotunjite la 1 milimetru.

\*\*\* Distanța dintre puncte este formată din segmente cumulate ce sunt mai mici decât valoarea 1 milimetru.



**DATE DESPRE IMOBILUL NR. 8404**

Oficiul de Cadastru și Publicitate Imobiliară PRAHOVA  
Biroul de Cadastru și Publicitate Imobiliară Ploiești

**A. Partea I. Descrierea imobilului**

Nr. CF vechi:1585(e:1585)

Nr. cadastral vechi:1979

TEREN Intravilan

Adresa: Loc. Ploiestiori, Str Dacia, Nr. 9, Jud. Prahova

Nr. Crt	Nr cadastral Nr. topografic	Suprafața* (mp)	Observații / Referințe
A1	20919	707	Sector cadastral:20 Teren imprejmuit;

**Construcții**

Crt	Nr cadastral Nr. topografic	Adresa	Observații / Referințe
A1.1	20919-C1	Loc. Ploiestiori, Str Dacia, Nr. 9, Jud. Prahova	Nr. niveluri:2; S. construita la sol:71 mp; S. construita desfasurata:142 mp; Locuinta P+M

**B. Partea II. Proprietari și acte**

Inscrieri privitoare la dreptul de proprietate și alte drepturi reale		Referințe
<b>1666 / 25/01/2006</b>		
Act Notarial nr. 151, din 24/01/2006 emis de Np Tomescu Alice Cristina;		
B1	Intabulare, drept de PROPRIETATE cumparare ca bun comun, dobandit prin Conventie, cota actuala 1/1, cota initiala 1/1 1) PARASCHIV MARIANA 2) PARASCHIV TELU	A1
/		
Act Administrativ nr. 120, din 23/07/2007 emis de PRIMARIA COMUNEI BLEJOI;		
B2	Intabulare, drept de PROPRIETATE, dobandit prin Construire, cota actuala 1/1, cota initiala 1/1 1) PARASCHIV MARIANA 2) PARASCHIV TELU	A1.1

**C. Partea III. SARCINI .**

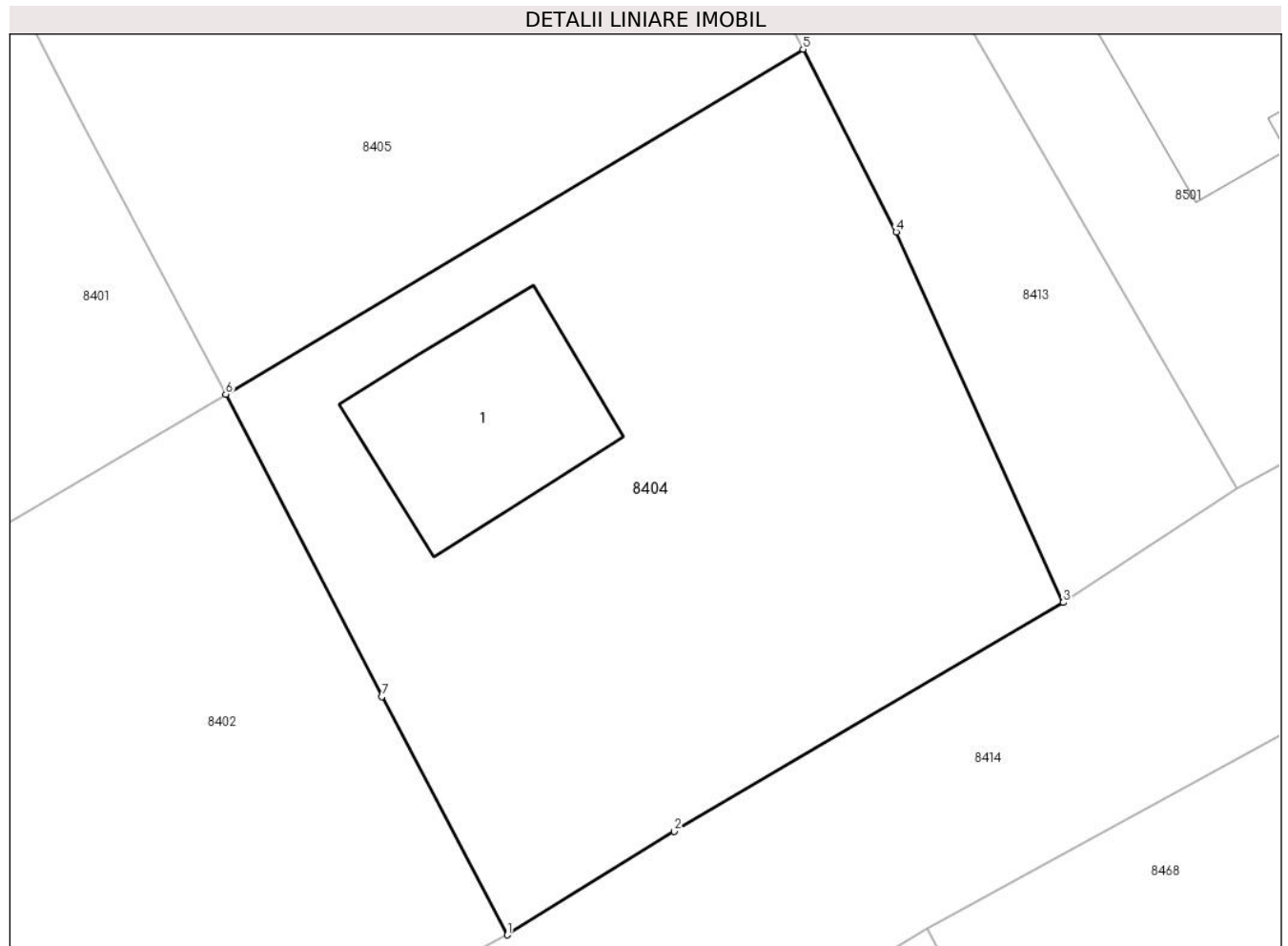
Inscrieri privind dezmembramintele dreptului de proprietate, drepturi reale de garanție și sarcini	Referințe
NU SUNT	

## Anexa Nr. 1 La Partea I

## Teren

Nr cadastral	Suprafața (mp)*	Observații / Referințe
20919	707	

\* Suprafața este determinată în planul de proiecție Stereo 70.



## Date referitoare la teren

Crt	Categorie folosință	Intra vilan	Suprafața (mp)	Tarla	Parcelă	Nr. topo	Observații / Referințe
8404	curți constructii	DA	707	T19	1147	-	

## Date referitoare la construcții

Crt	Număr	Destinație construcție	Supraf. (mp)	Situație juridică	Observații / Referințe
A1.1	20919-C1	construcții de locuințe	71	Cu acte	Nr. niveluri:2; S. construita la sol:71 mp; S. construita desfasurata:142 mp; Locuinta P+M

## Lungime Segmente

1) Valorile lungimilor segmentelor sunt obținute din proiecție în plan.

Punct început	X / Y	Punct sfârșit	X / Y	Lungime segment (** (m)
1	581.139,332 386.563,067	2	581.146,319 386.567,396	8.219
2	581.146,319 386.567,396	3	581.162,627 386.576,974	18.913
3	581.162,627 386.576,974	4	581.155,625 386.592,479	17.013
4	581.155,625 386.592,479	5	581.151,722 386.600,127	8.586

Punct început	X / Y	Punct sfârșit	X / Y	Lungime segment (** (m)
5	581.151,722 386.600,127	6	581.127,531 386.585,691	28.171
6	581.127,531 386.585,691	7	581.134,074 386.573,036	14.246
7	581.134,074 386.573,036	1	581.139,332 386.563,067	11.271

\*\* Lungimile segmentelor sunt determinate în planul de proiecție Stereo 70 și sunt rotunjite la 1 milimetru.

\*\*\* Distanța dintre puncte este formată din segmente cumulate ce sunt mai mici decât valoarea 1 milimetru.





**DATE DESPRE IMOBILUL NR. 8405**

Oficiul de Cadastru și Publicitate Imobiliară PRAHOVA  
Biroul de Cadastru și Publicitate Imobiliară Ploiești

**A. Partea I. Descrierea imobilului**

TEREN Intravilan

Nr. CF vechi:1360  
Nr. cadastral vechi:1780

Adresa: Loc. Ploiestiori, Str Muntenia, Nr. 1, Jud. Prahova

Nr. Crt	Nr cadastral Nr. topografic	Suprafața* (mp)	Observații / Referințe
A1	25248	707	Sector cadastral:20 Teren imprejmuit;

**B. Partea II. Proprietari și acte**

Inscrieri privitoare la dreptul de proprietate și alte drepturi reale	Referințe
<b>16539 / 15/06/2005</b>	
Contract De Vanzare-Cumparare nr. 3842/2005, din 04/11/1111 emis de NP.TUDOSE MARIA;	
B1	A1
Intabulare, drept de PROPRIETATEcumparare ca bun propriu, dobandit prin Conventie, cota actuala 1/1, cota initiala 1/1	
1) <b>BRINZEA GHEORGHE</b>	
<i>OBSERVATII: (provenita din conversia CF 1360)</i>	

**C. Partea III. SARCINI .**

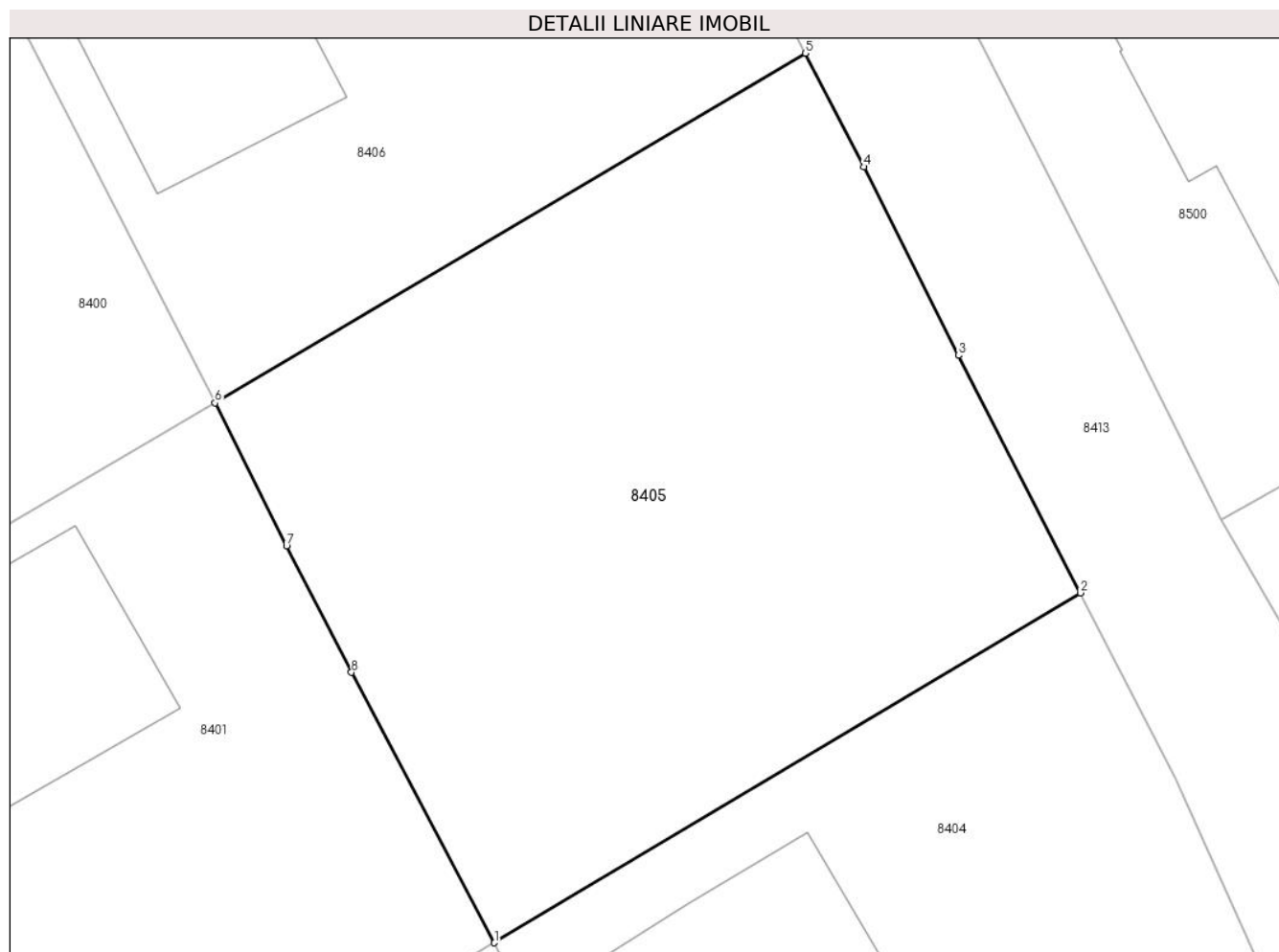
Inscrieri privind dezmembramintele dreptului de proprietate, drepturi reale de garanție și sarcini	Referințe
NU SUNT	

## Anexa Nr. 1 La Partea I

## Teren

Nr cadastral	Suprafața (mp)*	Observații / Referințe
25248	707	

\* Suprafața este determinată în planul de proiecție Stereo 70.



## Date referitoare la teren

Crt	Categorie folosință	Intravilan	Suprafața (mp)	Tarla	Parcelă	Nr. topo	Observații / Referințe
8405	curți constructii	DA	707	T19	1144	-	Parcela înscrisă eronat în CF 1146

## Lungime Segmente

1) Valorile lungimilor segmentelor sunt obținute din proiecție în plan.

Punct început	X / Y	Punct sfârșit	X / Y	Lungime segment (** (m)
1	581.127,531 386.585,691	2	581.151,722 386.600,127	28.171
2	581.151,722 386.600,127	3	581.146,695 386.609,918	11.006
3	581.146,695 386.609,918	4	581.142,79 386.617,697	8.704
4	581.142,79 386.617,697	5	581.140,366 386.622,387	5.279
5	581.140,366 386.622,387	6	581.115,995 386.607,959	28.322

Punct început	X / Y	Punct sfârșit	X / Y	Lungime segment (** (m)
6	581.115,995 386.607,959	7	581.118,946 386.602,064	6.592
7	581.118,946 386.602,064	8	581.121,63 386.596,844	5.87
8	581.121,63 386.596,844	1	581.127,531 386.585,691	12.618

\*\* Lungimile segmentelor sunt determinate în planul de proiecție Stereo 70 și sunt rotunjite la 1 milimetru.

\*\*\* Distanța dintre puncte este formată din segmente cumulate ce sunt mai mici decât valoarea 1 milimetru.



**DATE DESPRE IMOBILUL NR. 8406**

Oficiul de Cadastru și Publicitate Imobiliară PRAHOVA  
Biroul de Cadastru și Publicitate Imobiliară Ploiești

**A. Partea I. Descrierea imobilului**

TEREN Intravilan

Nr. CF vechi:1226(e:1226)

Nr. cadastral vechi:1675(e:12390)

Adresa: Loc. Ploiestiori, Str Muntenia, Nr. 3, Jud. Prahova

Nr. Crt	Nr cadastral Nr. topografic	Suprafața* (mp)	Observații / Referințe
A1	23009	Din acte: 599 Masurata: 703	Sector cadastral:20 Teren imprejmuit;

**Construcții**

Crt	Nr cadastral Nr. topografic	Adresa	Observații / Referințe
A1.1	23009-C1	Loc. Ploiestiori, Str Muntenia, Nr. 3, Jud. Prahova	Nr. niveluri:1; S. construita la sol:98 mp; S. construita desfasurata:98 mp;

**B. Partea II. Proprietari și acte**

Inscrieri privitoare la dreptul de proprietate și alte drepturi reale		Referințe
<b>10128 / 20/01/2021</b>		
Act Notarial nr. 135, din 19/01/2021 emis de NP Minea Octavian (act notarial nr 134 din 19.01.2021, emis de NP Minea Octavian);		
B8	Intabulare, drept de PROPRIETATEpartaj, dobandit prin Conventie, cota actuala 1/1, cota initiala 1/1 1) CALIN GHEORGHE SILVIU	A1
B9	Intabulare, drept de PROPRIETATEpartaj, dobandit prin Conventie, cota actuala 1/1, cota initiala 1/1 1) CALIN GHEORGHE SILVIU	A1.1

**C. Partea III. SARCINI**

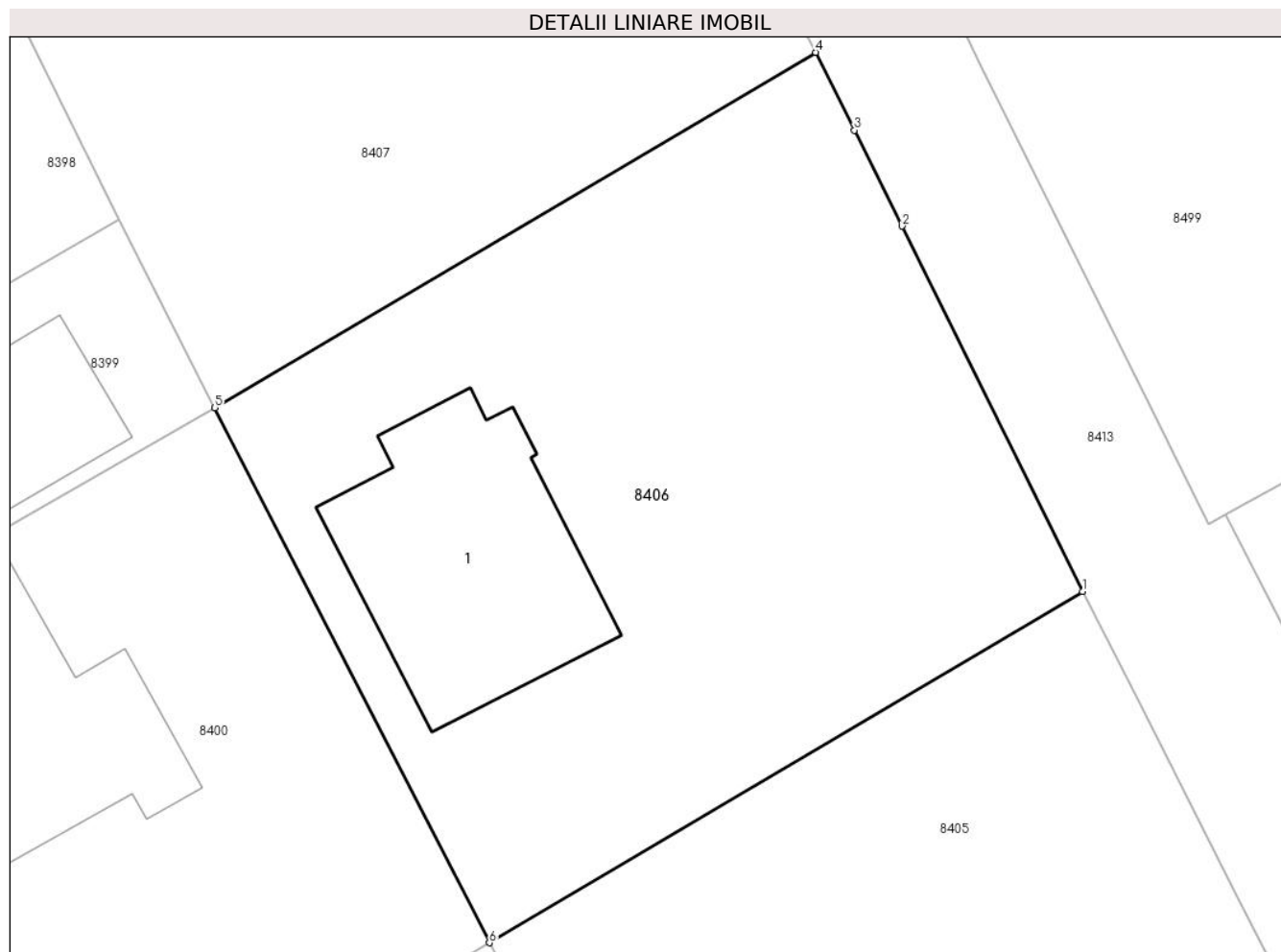
Inscrieri privind dezmembramintele dreptului de proprietate, drepturi reale de garanție și sarcini		Referințe
<b>10128 / 20/01/2021</b>		
Act Notarial nr. 136, din 19/01/2021 emis de NP Minea Octavian;		
C1	Intabulare, drept de HABITATIEviagera 1) CĂLIN MILENA-IOANA	A1.1

## Anexa Nr. 1 La Partea I

## Teren

Nr cadastral	Suprafața (mp)*	Observații / Referințe
23009	Din acte: 599 Masurata: 703	

\* Suprafața este determinată în planul de proiecție Stereo 70.



## Date referitoare la teren

Crt	Categorie folosință	Intra vilan	Suprafața (mp)	Tarla	Parcelă	Nr. topo	Observații / Referințe
8406	curți constructii	DA	703	T19	1143	-	

## Date referitoare la construcții

Crt	Număr	Destinație construcție	Supraf. (mp)	Situație juridică	Observații / Referințe
A1.1	23009-C1	construcții de locuințe	98	Cu acte	Nr. niveluri:1; S. construita la sol:98 mp; S. construita desfasurata:98 mp;

## Lungime Segmente

1) Valorile lungimilor segmentelor sunt obținute din proiecție în plan.

Punct început	X / Y	Punct sfârșit	X / Y	Lungime segment (** (m)
1	581.140,366 386.622,387	2	581.132,958 386.637,4	16.741
2	581.132,958 386.637,4	3	581.130,996 386.641,342	4.403
3	581.130,996 386.641,342	4	581.129,398 386.644,537	3.572

Punct început	X / Y	Punct sfârșit	X / Y	Lungime segment (** (m)
4	581.129,398 386.644,537	5	581.104,717 386.629,938	28.675
5	581.104,717 386.629,938	6	581.115,995 386.607,959	24.704
6	581.115,995 386.607,959	1	581.140,366 386.622,387	28.322

\*\* Lungimile segmentelor sunt determinate în planul de proiecție Stereo 70 și sunt rotunjite la 1 milimetru.

\*\*\* Distanța dintre puncte este formată din segmente cumulate ce sunt mai mici decât valoarea 1 milimetru.





**DATE DESPRE IMOBILUL NR. 8407**

Oficiul de Cadastru și Publicitate Imobiliară PRAHOVA  
Biroul de Cadastru și Publicitate Imobiliară Ploiești

**A. Partea I. Descrierea imobilului**

TEREN Intravilan

Nr. CF vechi:1475  
Nr. cadastral vechi:1878

Adresa: Loc. Ploiestiori, Str Muntenia, Nr. 5, Jud. Prahova

Nr. Crt	Nr cadastral Nr. topografic	Suprafața* (mp)	Observații / Referințe
A1	25207	Din acte: 700 Masurata: 701	Sector cadastral:20 Teren imprejmuit;

**B. Partea II. Proprietari și acte**

Inscrieri privitoare la dreptul de proprietate și alte drepturi reale		Referințe
<b>23248 / 22/08/2005</b>		
Contract De Vanzare-Cumparare nr. 282, din 19/08/2005 emis de NP.LUPU MARIA LUIZA;		
B1	Intabulare, drept de PROPRIETATEcumparare ca bun comun, dobandit prin Conventie, cota actuala 1/1, cota initiala 1/1 1) PIRVULESCU FLORIN 2) PIRVULESCU CORNELIA <i>OBSERVATII: (provenita din conversia CF 1475)</i>	A1
<b>102229 / 06/08/2021</b>		
Act Administrativ nr. 1.32, din 06/08/2021 emis de SC TOPO HANS IMPEX SRL;		
B2	se repositioneaza imobilul cu modificarea suprafetei conform documentatiei tehnice avizate	A1

**C. Partea III. SARCINI .**

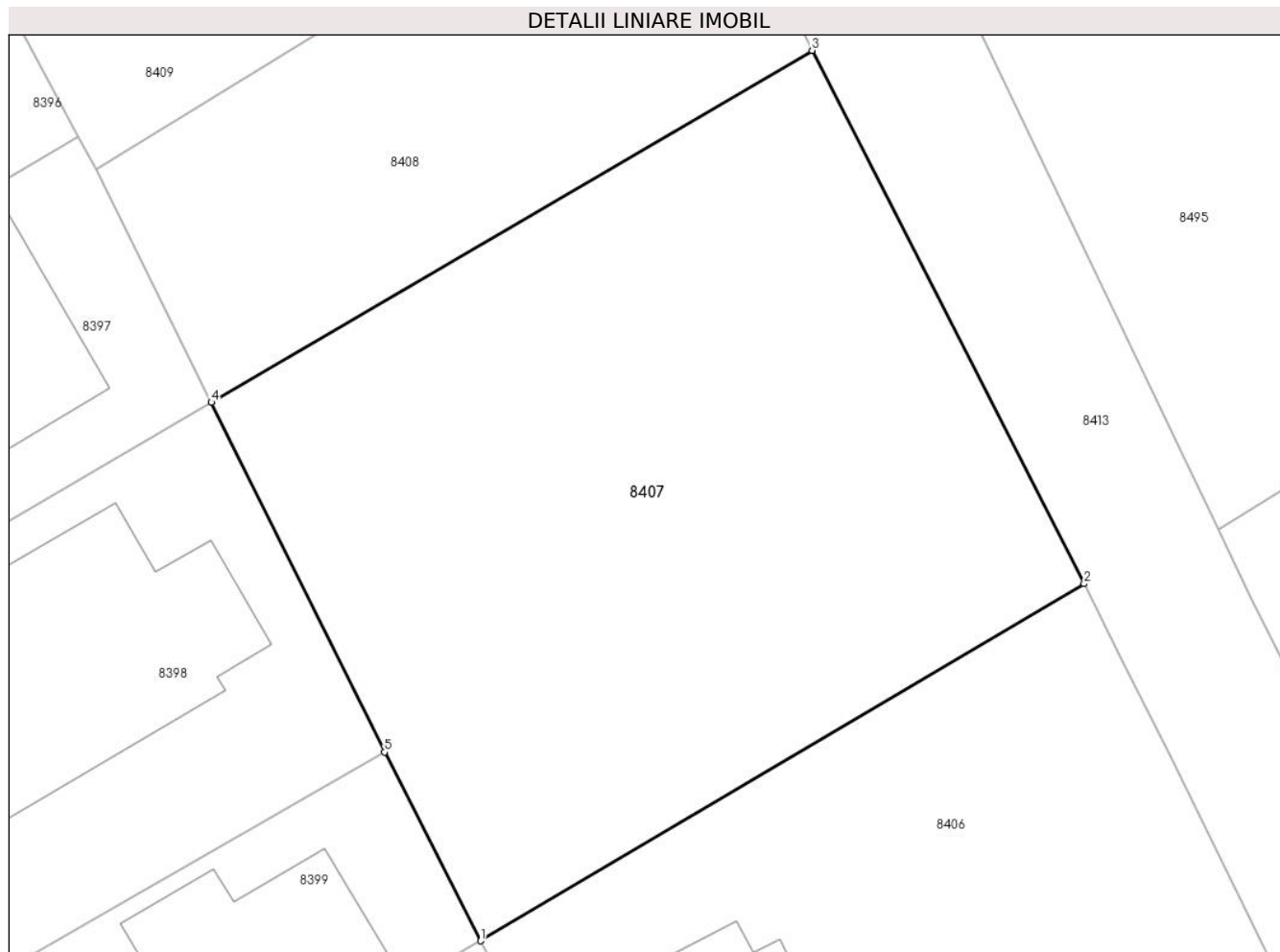
Inscrieri privind dezmembramintele dreptului de proprietate, drepturi reale de garanție și sarcini	Referințe
NU SUNT	

## Anexa Nr. 1 La Partea I

## Teren

Nr cadastral	Suprafața (mp)*	Observații / Referințe
25207	Din acte: 700 Masurata: 701	

\* Suprafața este determinată în planul de proiecție Stereo 70.



## Date referitoare la teren

Crt	Categorie folosință	Intra vilan	Suprafața (mp)	Tarla	Parcelă	Nr. topo	Observații / Referințe
8407	arabil	DA	701	T19	1141	-	

## Lungime Segmente

1) Valorile lungimilor segmentelor sunt obținute din proiecție în plan.

Punct început	X / Y	Punct sfârșit	X / Y	Lungime segment (** (m)
1	581.104,717 386.629,938	2	581.129,398 386.644,537	28.675
2	581.129,398 386.644,537	3	581.118,277 386.666,342	24.477
3	581.118,277 386.666,342	4	581.093,71 386.651,958	28.468
4	581.093,71 386.651,958	5	581.100,791 386.637,655	15.96
5	581.100,791 386.637,655	1	581.104,717 386.629,938	8.658

**\*\* Lungimile segmentelor sunt determinate în planul de proiecție Stereo 70 și sunt rotunjite la 1 milimetru.**

**\*\*\* Distanța dintre puncte este formată din segmente cumulate ce sunt mai mici decât valoarea 1 milimetru.**



**DATE DESPRE IMOBILUL NR. 8408**

Oficiul de Cadastru și Publicitate Imobiliară PRAHOVA  
Biroul de Cadastru și Publicitate Imobiliară Ploiești

**A. Partea I. Descrierea imobilului**

TEREN Intravilan

Adresa: Loc. Ploiestiori, Str Muntenia, Nr. 7, Jud. Prahova

Nr. Crt	Nr cadastral Nr. topografic	Suprafața* (mp)	Observații / Referințe
A1	32112	311	Sector cadastral:20 Teren imprejmuit;

**B. Partea II. Proprietari și acte**

Inscrieri privitoare la dreptul de proprietate și alte drepturi reale		Referințe
<b>53927 / 19/04/2022</b>		
Act Notarial nr. 715, din 19/04/2022 emis de Calin Mirela;		
B1	Se infiinteaza cartea funciara 32112 a imobilului cu numarul cadastral 32112 / UAT Blejoi, rezultat din dezmembrarea imobilului cu numarul cadastral 30145 inscris in cartea funciara 30145;	A1
<b>53930 / 19/04/2022</b>		
Act Notarial nr. 716, din 19/04/2022 emis de Calin Mirela;		
B4	Intabulare, drept de PROPRIETATEcumparare ca bun propriu, dobandit prin Conventie, cota actuala 1/1, cota initiala 1/1 1) NITA ADRIAN	A1

**C. Partea III. SARCINI .**

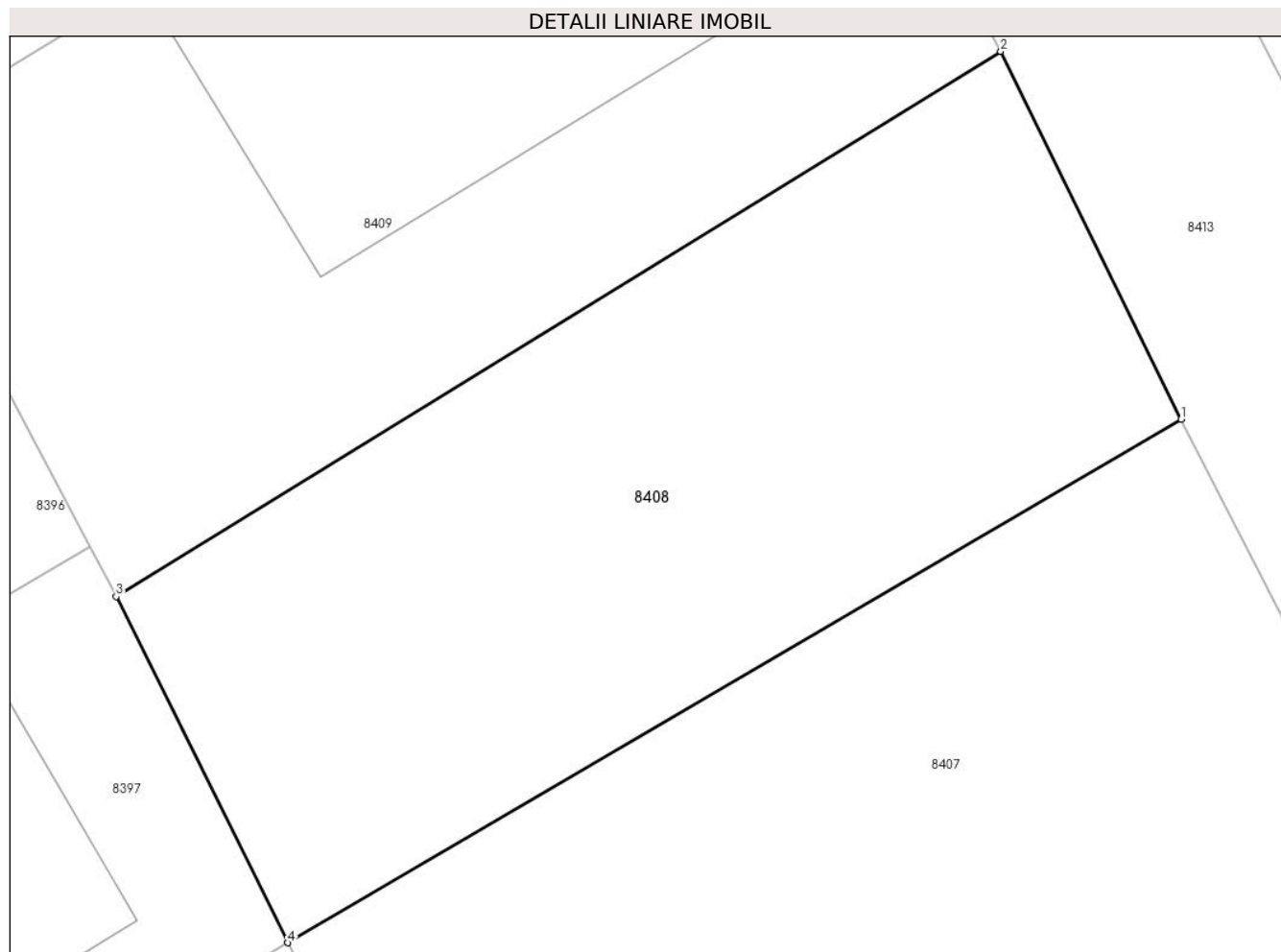
Inscrieri privind dezmembramintele dreptului de proprietate, drepturi reale de garanție și sarcini	Referințe
NU SUNT	

## Anexa Nr. 1 La Partea I

## Teren

Nr cadastral	Suprafața (mp)*	Observații / Referințe
32112	311	

\* Suprafața este determinată în planul de proiecție Stereo 70.



## Date referitoare la teren

Crt	Categorie folosință	Intravilan	Suprafața (mp)	Tarla	Parcelă	Nr. topo	Observații / Referințe
8408	arabil	DA	311	T19	1139	-	

## Lungime Segmente

1) Valorile lungimilor segmentelor sunt obținute din proiecție în plan.

Punct început	X / Y	Punct sfârșit	X / Y	Lungime segment (** (m))
1	581.118,277 386.666,342	2	581.113,311 386.676,441	11.254
2	581.113,311 386.676,441	3	581.088,985 386.661,471	28.563
3	581.088,985 386.661,471	4	581.093,71 386.651,958	10.622
4	581.093,71 386.651,958	1	581.118,277 386.666,342	28.468

**\*\* Lungimile segmentelor sunt determinate în planul de proiecție Stereo 70 și sunt rotunjite la 1 milimetru.**

**\*\*\* Distanța dintre puncte este formată din segmente cumulate ce sunt mai mici decât valoarea 1 milimetru.**





**DATE DESPRE IMOBILUL NR. 8409**

Oficiul de Cadastru și Publicitate Imobiliară PRAHOVA  
Biroul de Cadastru și Publicitate Imobiliară Ploiești

**A. Partea I. Descrierea imobilului**

TEREN Intravilan

Adresa: Loc. Ploiestiori, Str Muntenia, Nr. 9, Jud. Prahova

Nr. Crt	Nr cadastral Nr. topografic	Suprafața* (mp)	Observații / Referințe
A1	32111	397	Sector cadastral:20 Teren imprejmuit;

**Construcții**

Crt	Nr cadastral Nr. topografic	Adresa	Observații / Referințe
A1.1	32111-C1	Loc. Ploiestiori, Str Muntenia, Nr. 9, Jud. Prahova	Nr. niveluri:2; S. construita la sol:112 mp; S. construita desfasurata:237 mp; Locuinta P+1E

**B. Partea II. Proprietari și acte**

Inscrieri privitoare la dreptul de proprietate și alte drepturi reale		Referințe
<b>53927 / 19/04/2022</b>		
Act Notarial nr. 715, din 19/04/2022 emis de Calin Mirela;		
B1	Se infiinteaza cartea funciara 32111 a imobilului cu numarul cadastral 32111 / UAT Blejoi, rezultat din dezmembrarea imobilului cu numarul cadastral 30145 inscris in cartea funciara 30145;	A1
<b>1935 / 06/01/2023</b>		
Act Notarial nr. 4, din 05/01/2023 emis de NP Dan Oliviu Vasilica;		
B4	Intabulare, drept de PROPRIETATEcumparare ca bun propriu, dobandit prin Conventie, cota actuala 1/2, cota initiala 1/2 1) IORGULESCU BOGDAN-PETRU	A1
B5	Intabulare, drept de PROPRIETATEcumparare ca bun propriu, dobandit prin Conventie, cota actuala 1/2, cota initiala 1/2 1) IONESCU GEORGIANA-ALINA	A1
/		
Act Administrativ nr. 72, din 08/08/2022 emis de PRIMARIA COMUNEI BLEJOI;		
B6	Intabulare, drept de PROPRIETATE, dobandit prin Construire, cota actuala 1/1, cota initiala 1/1 1) GIULIE IOANA-ALEXANDRA	A1.1

**C. Partea III. SARCINI .**

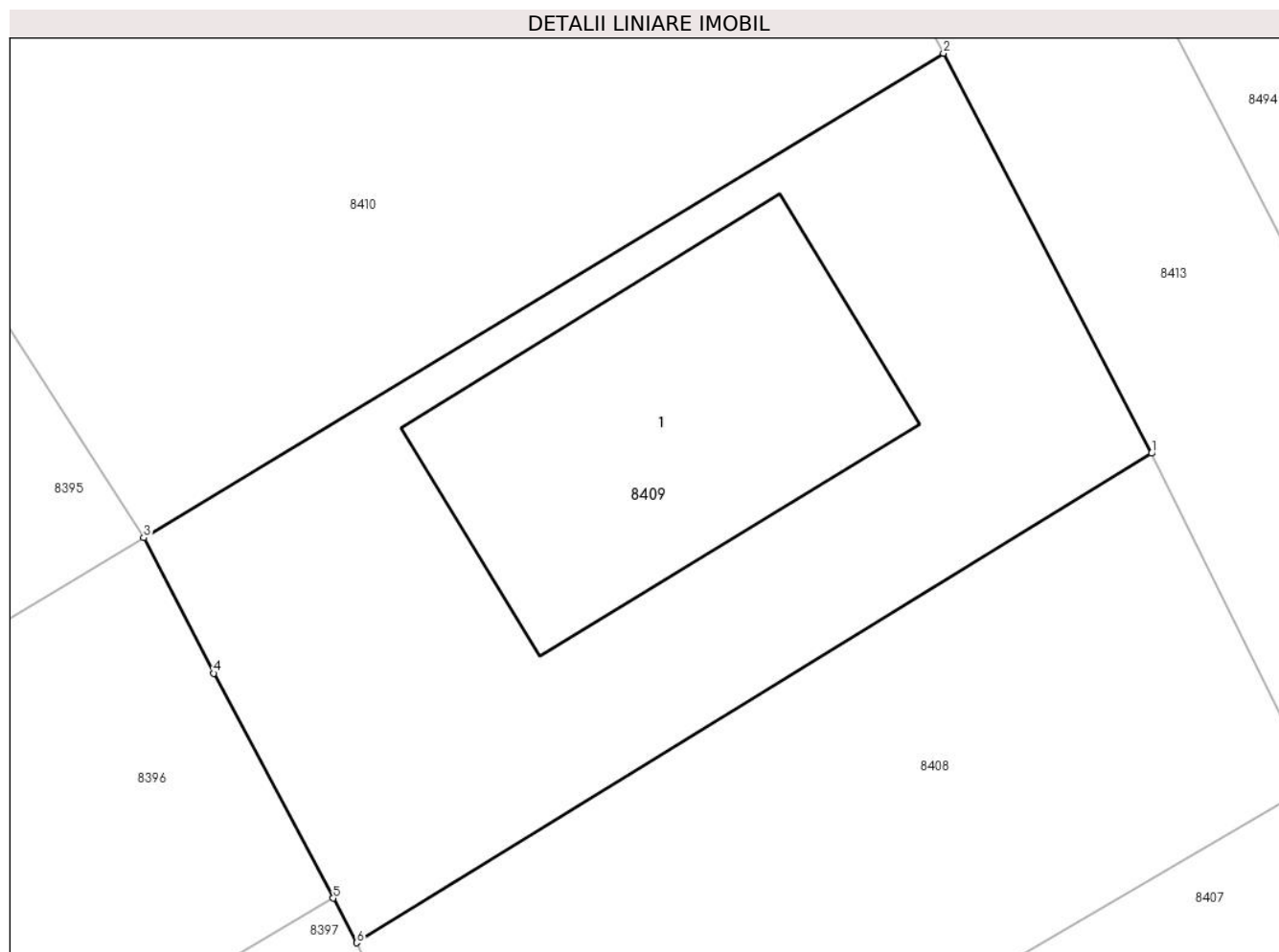
Inscrieri privind dezmembramintele dreptului de proprietate, drepturi reale de garanție și sarcini	Referințe
NU SUNT	

## Anexa Nr. 1 La Partea I

## Teren

Nr cadastral	Suprafața (mp)*	Observații / Referințe
32111	397	

\* Suprafața este determinată în planul de proiecție Stereo 70.



## Date referitoare la teren

Crt	Categorie folosință	Intra vilan	Suprafața (mp)	Tarla	Parcelă	Nr. topo	Observații / Referințe
8409	curți constructii	DA	397	T19	1139	-	

## Date referitoare la construcții

Crt	Număr	Destinație construcție	Supraf. (mp)	Situație juridică	Observații / Referințe
A1.1	32111-C1	construcții de locuințe	112	Cu acte	Nr. niveluri:2; S. construita la sol:112 mp; S. construita desfasurata:237 mp; Locuinta P+1E

## Lungime Segmente

1) Valorile lungimilor segmentelor sunt obținute din proiecție în plan.

Punct început	X / Y	Punct sfârșit	X / Y	Lungime segment (** (m)
1	581.113,311 386.676,441	2	581.106,945 386.688,678	13.794
2	581.106,945 386.688,678	3	581.082,474 386.673,858	28.609
3	581.082,474 386.673,858	4	581.084,61 386.669,713	4.663
4	581.084,61 386.669,713	5	581.088,268 386.662,836	7.789

Punct început	X / Y	Punct sfârșit	X / Y	Lungime segment (** (m)
5	581.088,268 386.662,836	6	581.088,985 386.661,471	1.542
6	581.088,985 386.661,471	1	581.113,311 386.676,441	28.563

\*\* Lungimile segmentelor sunt determinate în planul de proiecție Stereo 70 și sunt rotunjite la 1 milimetru.

\*\*\* Distanța dintre puncte este formată din segmente cumulate ce sunt mai mici decât valoarea 1 milimetru.



**DATE DESPRE IMOBILUL NR. 8410**

Oficiul de Cadastru și Publicitate Imobiliară PRAHOVA  
Biroul de Cadastru și Publicitate Imobiliară Ploiești

**A. Partea I. Descrierea imobilului**

TEREN Intravilan

Adresa: Loc. Ploiestiori, Str Muntenia, Nr. 11, Jud. Prahova

Nr. Crt	Nr cadastral Nr. topografic	Suprafața* (mp)	Observații / Referințe
A1	32759	822	Sector cadastral:20 Teren imprejmuit; SUPRAFATA DE 822 IN POSESIE

**B. Partea II. Proprietari și acte**

Inscrieri privitoare la dreptul de proprietate și alte drepturi reale		Referințe
<b>11941 / 31/01/2023</b>		
Act Administrativ nr. 4645, din 07/03/2023 emis de Primaria Comunei Blejoi (act administrativ nr 1099 din 26.01.2023, emis de Primaria Comunei Blejoi;act administrativ nr 23073 din 22.11.2022, emis de Primaria Comunei Blejoi);		
B1	Inscrierea posesiei, drept de PROPRIETATE, dobandit prin Lege, cota actuala 1/1, cota initiala 1/1 1) PAROHIA PLOIESTIORI, CIF:9930074	A1

**C. Partea III. SARCINI .**

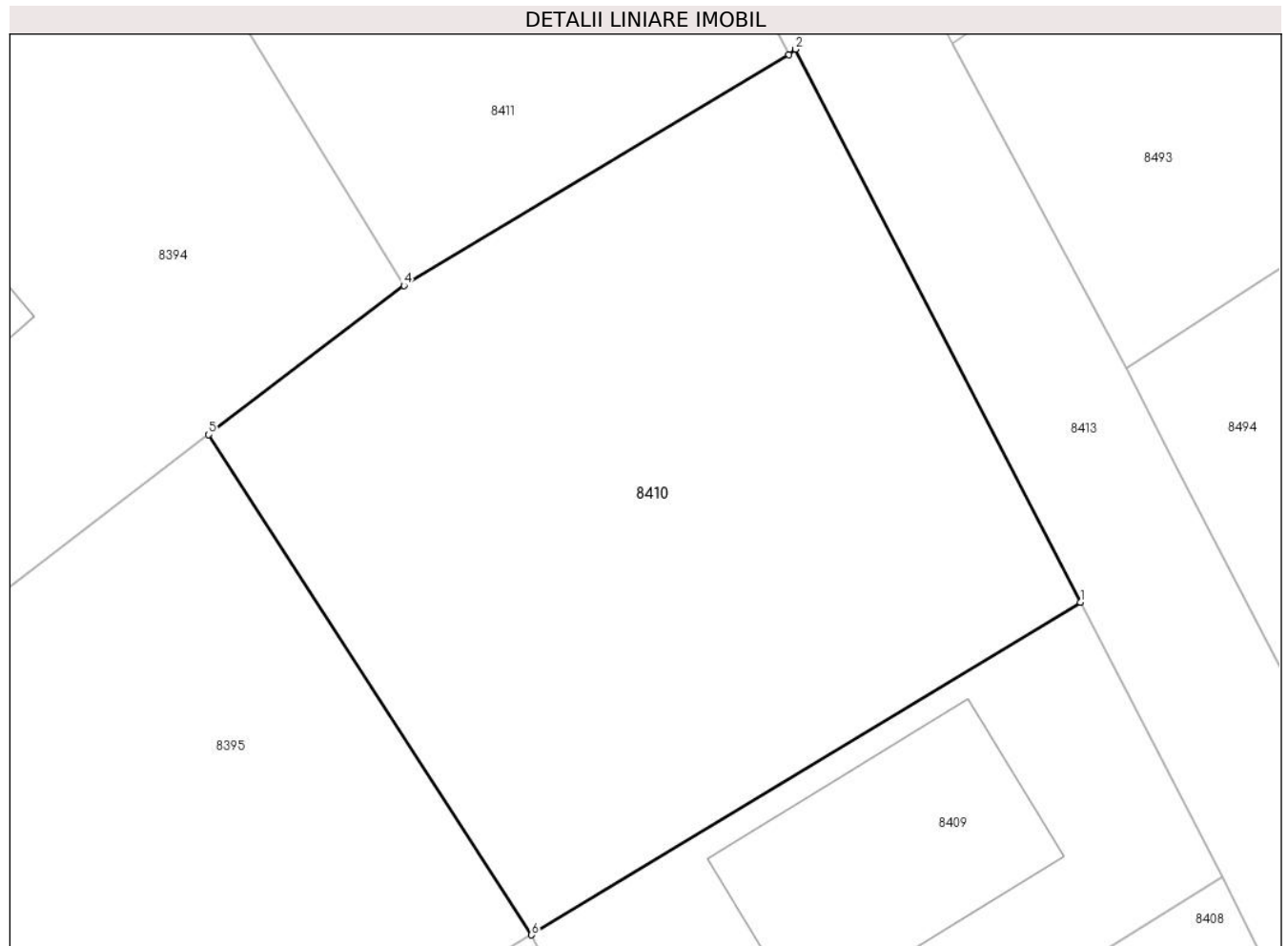
Inscrieri privind dezmembramintele dreptului de proprietate, drepturi reale de garanție și sarcini	Referințe
NU SUNT	

## Anexa Nr. 1 La Partea I

## Teren

Nr cadastral	Suprafața (mp)*	Observații / Referințe
32759	822	SUPRAFATA DE 822 IN POSESIE

\* Suprafața este determinată în planul de proiecție Stereo 70.



## Date referitoare la teren

Crt	Categorie folosință	Intravilan	Suprafața (mp)	Tarla	Parcelă	Nr. topo	Observații / Referințe
8410	arabil	DA	822	T19	1134/1	-	

## Lungime Segmente

1) Valorile lungimilor segmentelor sunt obținute din proiecție în plan.

Punct început	X / Y	Punct sfârșit	X / Y	Lungime segment (** (m)
1	581.106,945 386.688,678	2	581.094,245 386.713,3	27.704
2	581.094,245 386.713,3	3	581.093,95 386.713,059	0.381
3	581.093,95 386.713,059	4	581.076,792 386.702,77	20.007
4	581.076,792 386.702,77	5	581.068,086 386.696,139	10.944
5	581.068,086 386.696,139	6	581.082,474 386.673,858	26.523

Punct început	X / Y	Punct sfârșit	X / Y	Lungime segment (** (m)
6	581.082,474 386.673,858	1	581.106,945 386.688,678	28.609

\*\* Lungimile segmentelor sunt determinate în planul de proiecție Stereo 70 și sunt rotunjite la 1 milimetru.

\*\*\* Distanța dintre puncte este formată din segmente cumulate ce sunt mai mici decât valoarea 1 milimetru.





**DATE DESPRE IMOBILUL NR. 8411**

Oficiul de Cadastru și Publicitate Imobiliară PRAHOVA  
Biroul de Cadastru și Publicitate Imobiliară Ploiești

**A. Partea I. Descrierea imobilului**

TEREN Intravilan

Nr. CF vechi:479  
Nr. cadastral vechi:59

Adresa: Loc. Ploiestiori, Str Muntenia, Nr. 13, Jud. Prahova

Nr. Crt	Nr cadastral Nr. topografic	Suprafața* (mp)	Observații / Referințe
A1	25487	500	Sector cadastral:20 Teren imprejmuit;

**B. Partea II. Proprietari și acte**

Inscrieri privitoare la dreptul de proprietate și alte drepturi reale		Referințe
<b>338 / 17/01/2003</b>		
Contract De Vanzare-Cumparare nr. 28, din 09/01/2003 emis de BNP.BARBU FLOAREA;		
B1	Intabulare, drept de PROPRIETATEcumparare ca bun comun, dobandit prin Conventie, cota actuala 1/1, cota initiala 1/1 1) ANGHEL AURELIAN 2) ANGHEL MARILENA <i>OBSERVATII: (provenita din conversia CF 479)</i>	A1

**C. Partea III. SARCINI .**

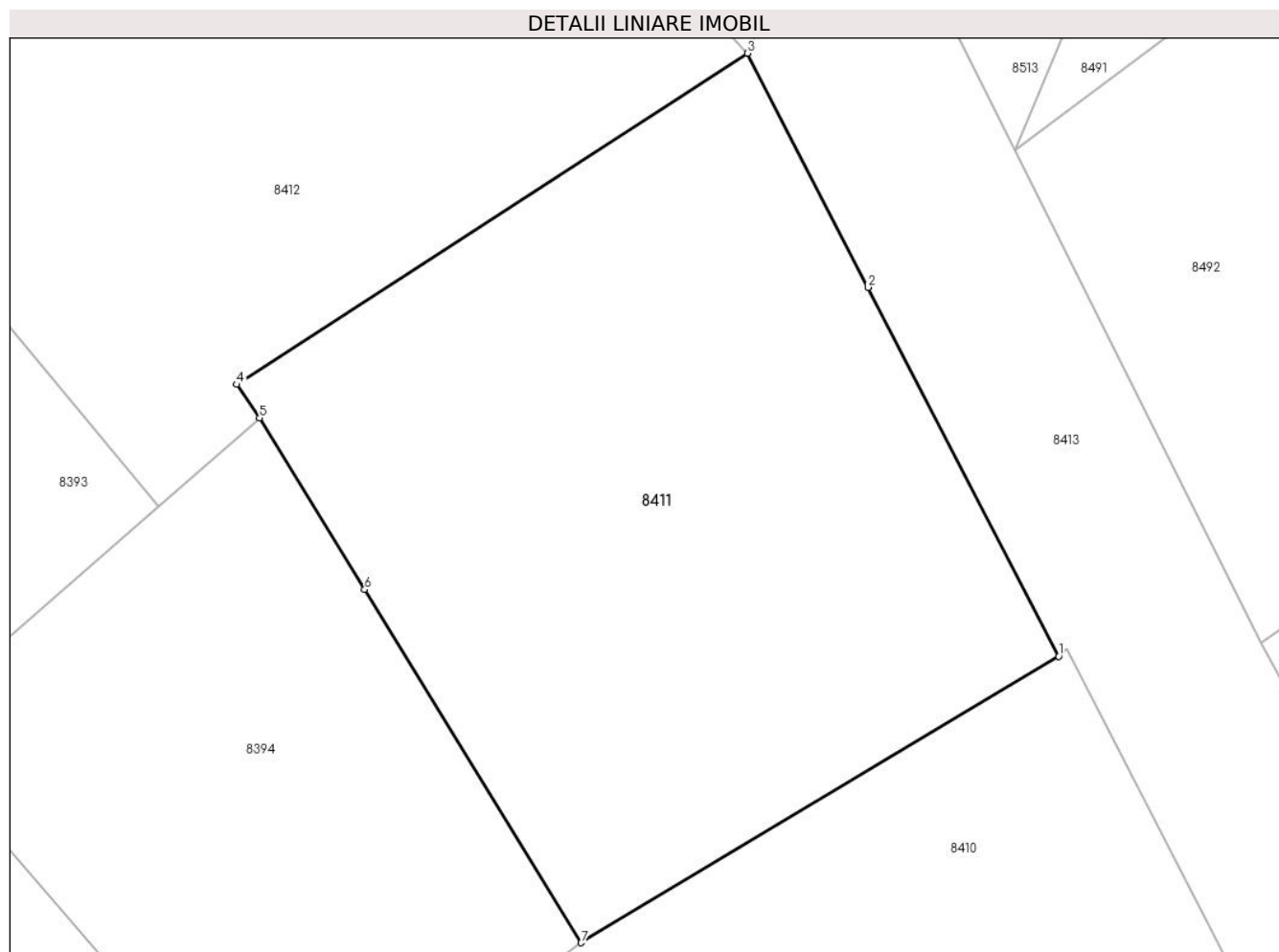
Inscrieri privind dezmembramintele dreptului de proprietate, drepturi reale de garanție și sarcini	Referințe
NU SUNT	

## Anexa Nr. 1 La Partea I

## Teren

Nr cadastral	Suprafața (mp)*	Observații / Referințe
25487	500	

\* Suprafața este determinată în planul de proiecție Stereo 70.



## Date referitoare la teren

Crt	Categorie folosință	Intravilan	Suprafața (mp)	Tarla	Parcelă	Nr. topo	Observații / Referințe
8411	arabil	DA	500	T19	1134	-	

## Lungime Segmente

1) Valorile lungimilor segmentelor sunt obținute din proiecție în plan.

Punct început	X / Y	Punct sfârșit	X / Y	Lungime segment (** (m)
1	581.093,95 386.713,059	2	581.087,108 386.726,302	14.906
2	581.087,108 386.726,302	3	581.082,761 386.734,707	9.463
3	581.082,761 386.734,707	4	581.064,416 386.722,815	21.862
4	581.064,416 386.722,815	5	581.065,239 386.721,607	1.462
5	581.065,239 386.721,607	6	581.069,014 386.715,452	7.22

Punct început	X / Y	Punct sfârșit	X / Y	Lungime segment (** (m)
6	581.069,014 386.715,452	7	581.076,792 386.702,77	14.877
7	581.076,792 386.702,77	1	581.093,95 386.713,059	20.007

\*\* Lungimile segmentelor sunt determinate în planul de proiecție Stereo 70 și sunt rotunjite la 1 milimetru.

\*\*\* Distanța dintre puncte este formată din segmente cumulate ce sunt mai mici decât valoarea 1 milimetru.



**DATE DESPRE IMOBILUL NR. 8412**

Oficiul de Cadastru și Publicitate Imobiliară PRAHOVA  
Biroul de Cadastru și Publicitate Imobiliară Ploiești

**A. Partea I. Descrierea imobilului**

TEREN Intravilan

Adresa: Loc. Ploiestiori, Str Moldova, Nr. 4, Jud. Prahova

Nr. Crt	Nr cadastral Nr. topografic	Suprafața* (mp)	Observații / Referințe
A1		367	Sector cadastral:20 Teren imprejmuit;

**B. Partea II. Proprietari și acte**

Inscrieri privitoare la dreptul de proprietate și alte drepturi reale		Referințe
/		
Act Normativ nr. 7, din 13/03/1996 emis de PARLAMENTUL ROMANIEI;		
B1	Intabulare, drept de PROPRIETATE, dobandit prin Lege, cota actuala 1/1, cota initiala 1/1 1) NEIDENTIFICAT NEIDENTIFICAT	A1
B2	Se noteaza PROPRIETAR NEIDENTIFICAT, rezerva comisiei locale de fond funciar - conform art. 13, alin 14, dobandit prin Lege	A1

**C. Partea III. SARCINI .**

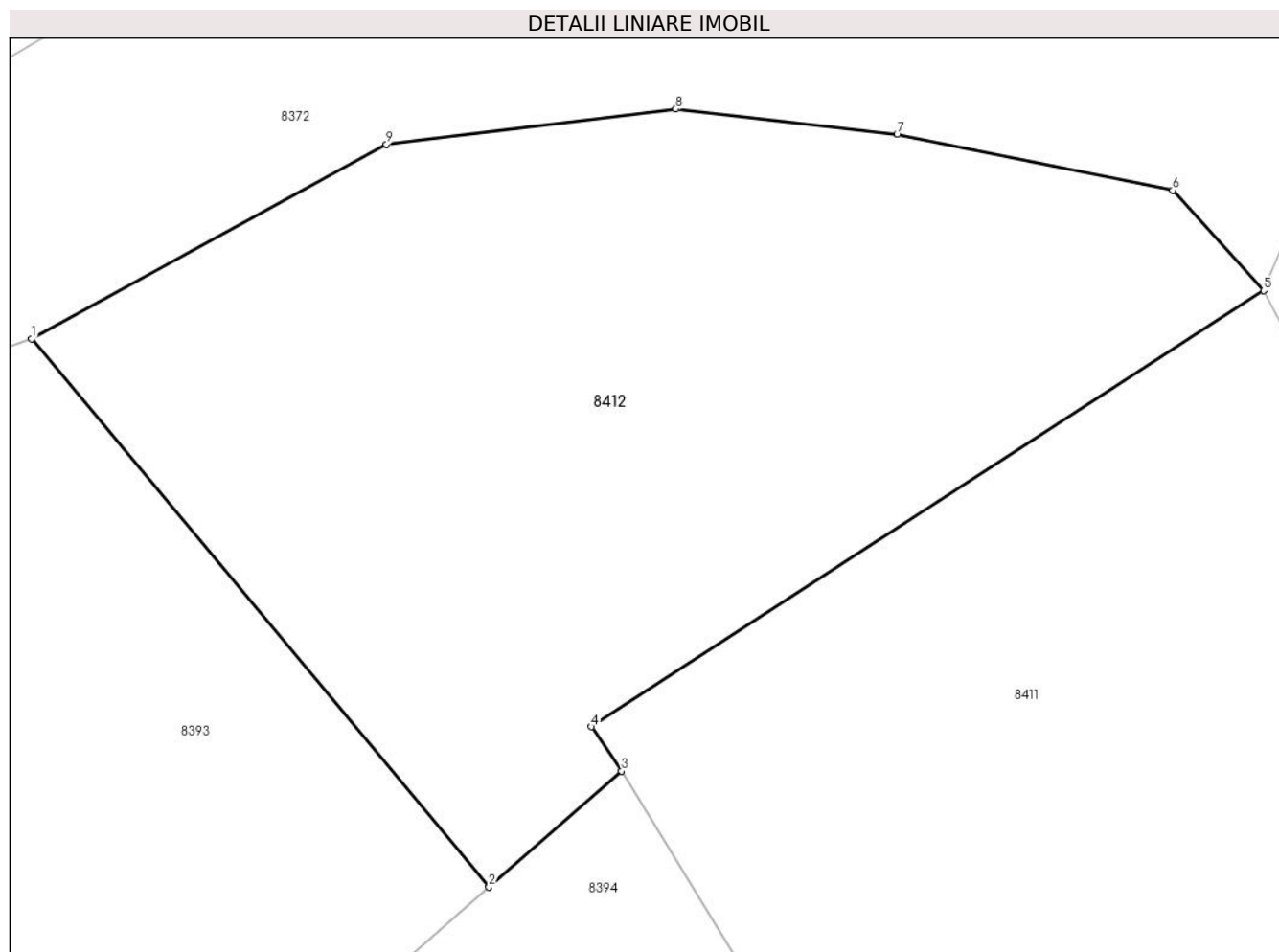
Inscrieri privind dezmembramintele dreptului de proprietate, drepturi reale de garanție și sarcini	Referințe
NU SUNT	

## Anexa Nr. 1 La Partea I

## Teren

Nr cadastral	Suprafața (mp)*	Observații / Referințe
	367	

\* Suprafața este determinată în planul de proiecție Stereo 70.



## Date referitoare la teren

Crt	Categorie folosință	Intravilan	Suprafața (mp)	Tarla	Parcelă	Nr. topo	Observații / Referințe
8412	arabil	DA	367	T19	1131/1	-	

## Lungime Segmente

1) Valorile lungimilor segmentelor sunt obținute din proiecție în plan.

Punct început	X / Y	Punct sfârșit	X / Y	Lungime segment (** (m)
1	581.049,141 386.733,39	2	581.061,62 386.718,449	19.467
2	581.061,62 386.718,449	3	581.065,239 386.721,607	4.803
3	581.065,239 386.721,607	4	581.064,416 386.722,815	1.462
4	581.064,416 386.722,815	5	581.082,761 386.734,707	21.862
5	581.082,761 386.734,707	6	581.080,277 386.737,438	3.692

Punct început	X / Y	Punct sfârșit	X / Y	Lungime segment (** (m)
6	581.080,277 386.737,438	7	581.072,755 386.738,964	7.675
7	581.072,755 386.738,964	8	581.066,724 386.739,653	6.07
8	581.066,724 386.739,653	9	581.058,822 386.738,696	7.96
9	581.058,822 386.738,696	1	581.049,141 386.733,39	11.04

\*\* Lungimile segmentelor sunt determinate în planul de proiecție Stereo 70 și sunt rotunjite la 1 milimetru.

\*\*\* Distanța dintre puncte este formată din segmente cumulate ce sunt mai mici decât valoarea 1 milimetru.





**DATE DESPRE IMOBILUL NR. 8413**

Oficiul de Cadastru și Publicitate Imobiliară PRAHOVA  
 Biroul de Cadastru și Publicitate Imobiliară Ploiești

**A. Partea I. Descrierea imobilului**

TEREN Intravilan

Adresa: Loc. Ploiestiori, Str Muntenia, Jud. Prahova

Nr. Crt	Nr cadastral Nr. topografic	Suprafața* (mp)	Observații / Referințe
A1		1.184	Sector cadastral:20 Teren neimprejmuit;

**B. Partea II. Proprietari și acte**

Inscrieri privitoare la dreptul de proprietate și alte drepturi reale	Referințe
/	
Act Administrativ nr. 20, din 24/08/1999 emis de CONSILIUL LOCAL AL COMUNEI BLEJOI (Adeverinta nr. 3753/27.02.2024);	
B1	A1
Intabulare, drept de PROPRIETATE, dobandit prin Lege, cota actuala 1/1, cota initiala 1/1 1) COMUNA BLEJOI - DOMENIUL PUBLIC, CIF:2845346	

**C. Partea III. SARCINI .**

Inscrieri privind dezmembramintele dreptului de proprietate, drepturi reale de garanție și sarcini	Referințe
NU SUNT	

## Anexa Nr. 1 La Partea I

## Teren

Nr cadastral	Suprafața (mp)*	Observații / Referințe
	1.184	

\* Suprafața este determinată în planul de proiecție Stereo 70.



## Date referitoare la teren

Crt	Categorie folosință	Intravilan	Suprafața (mp)	Tarla	Parcelă	Nr. topo	Observații / Referințe
84 13	drum	DA	1.184	-	DS1130	-	

## Lungime Segmente

1) Valorile lungimilor segmentelor sunt obținute din proiecție în plan.

Punct început	X / Y	Punct sfârșit	X / Y	Lungime segment (** (m)	Punct început	X / Y	Punct sfârșit	X / Y	Lungime segment (** (m)
1	581.121,67 386.674,457	2	581.111,271 386.694,662	22.724	2	581.111,271 386.694,662	3	581.108,979 386.699,08	4.977
3	581.108,979 386.699,08	4	581.101,228 386.713,556	16.42	4	581.101,228 386.713,556	5	581.092,391 386.731,211	19.743
5	581.092,391 386.731,211	6	581.086,353 386.743,273	13.489	6	581.086,353 386.743,273	7	581.082,761 386.734,707	9.289
7	581.082,761 386.734,707	8	581.087,108 386.726,302	9.463	8	581.087,108 386.726,302	9	581.093,95 386.713,059	14.906
9	581.093,95 386.713,059	10	581.094,245 386.713,3	0.381	10	581.094,245 386.713,3	11	581.106,945 386.688,678	27.704

Punct început	X / Y	Punct sfârșit	X / Y	Lungime segment (** (m)	Punct început	X / Y	Punct sfârșit	X / Y	Lungime segment (** (m)
11	581.106,945 386.688,678	12	581.113,311 386.676,441	13.794	12	581.113,311 386.676,441	13	581.118,277 386.666,342	11.254
13	581.118,277 386.666,342	14	581.129,398 386.644,537	24.477	14	581.129,398 386.644,537	15	581.130,996 386.641,342	3.572
15	581.130,996 386.641,342	16	581.132,958 386.637,4	4.403	16	581.132,958 386.637,4	17	581.140,366 386.622,387	16.741
17	581.140,366 386.622,387	18	581.142,79 386.617,697	5.279	18	581.142,79 386.617,697	19	581.146,695 386.609,918	8.704
19	581.146,695 386.609,918	20	581.151,722 386.600,127	11.006	20	581.151,722 386.600,127	21	581.155,625 386.592,479	8.586
21	581.155,625 386.592,479	22	581.162,627 386.576,974	17.013	22	581.162,627 386.576,974	23	581.169,911 386.581,723	8.695
23	581.169,911 386.581,723	24	581.157,515 386.603,161	24.764	24	581.157,515 386.603,161	25	581.153,198 386.611,884	9.733
25	581.153,198 386.611,884	26	581.146,25 386.625,556	15.336	26	581.146,25 386.625,556	27	581.145,527 386.625,166	0.821
27	581.145,527 386.625,166	28	581.142,939 386.630,488	5.918	28	581.142,939 386.630,488	29	581.136,231 386.643,927	15.02
29	581.136,231 386.643,927	30	581.134,905 386.646,749	3.118	30	581.134,905 386.646,749	1	581.121,67 386.674,457	30.707

\*\* Lungimile segmentelor sunt determinate în planul de proiecție Stereo 70 și sunt rotunjite la 1 milimetru.

\*\*\* Distanța dintre puncte este formată din segmente cumulate ce sunt mai mici decât valoarea 1 milimetru.



**DATE DESPRE IMOBILUL NR. 8414**

Oficiul de Cadastru și Publicitate Imobiliară PRAHOVA  
 Biroul de Cadastru și Publicitate Imobiliară Ploiești

**A. Partea I. Descrierea imobilului**

TEREN Intravilan

Adresa: Loc. Ploiestiori, Str Dacia, Jud. Prahova

Nr. Crt	Nr cadastral Nr. topografic	Suprafața* (mp)	Observații / Referințe
A1		2.773	Sector cadastral:20 Teren neimprejmuit;

**B. Partea II. Proprietari și acte**

Inscrieri privitoare la dreptul de proprietate și alte drepturi reale	Referințe
/	
Act Administrativ nr. 20, din 24/08/1999 emis de CONSILIUL LOCAL AL COMUNEI BLEJOI (Adeverinta nr. 3757/27.02.2024);	
B1	A1
Intabulare, drept de PROPRIETATE, dobandit prin Lege, cota actuala 1/1, cota initiala 1/1 1) COMUNA BLEJOI - DOMENIUL PUBLIC, CIF:2845346	

**C. Partea III. SARCINI .**

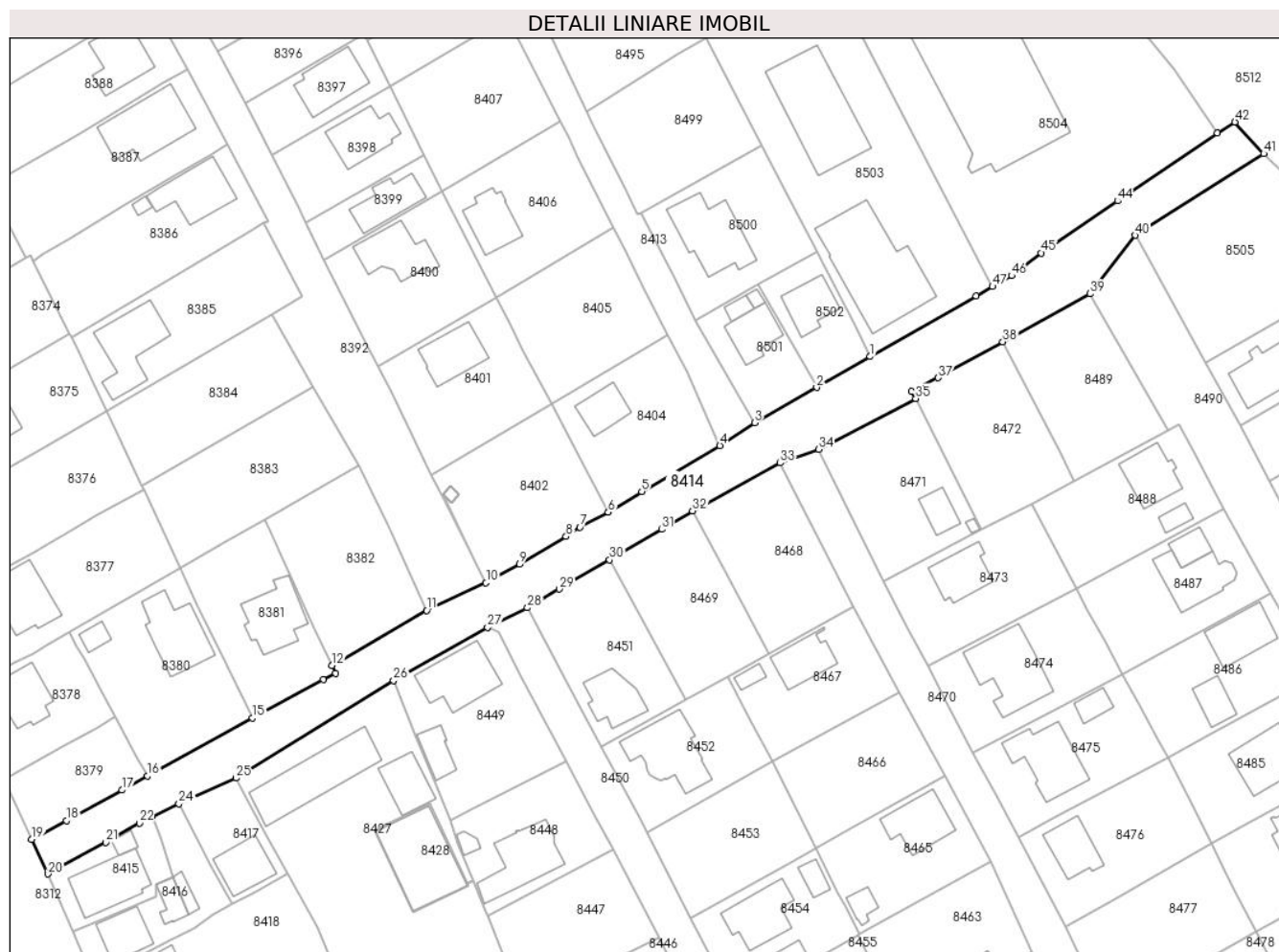
Inscrieri privind dezmembramintele dreptului de proprietate, drepturi reale de garanție și sarcini	Referințe
NU SUNT	

## Anexa Nr. 1 La Partea I

## Teren

Nr cadastral	Suprafața (mp)*	Observații / Referințe
	2.773	

\* Suprafața este determinată în planul de proiecție Stereo 70.



## Date referitoare la teren

Crt	Categorie folosință	Intra vilan	Suprafața (mp)	Tarla	Parcelă	Nr. topo	Observații / Referințe
84 14	drum	DA	2.773	-	DS1159	-	

## Lungime Segmente

1) Valorile lungimilor segmentelor sunt obținute din proiecție în plan.

Punct început	X / Y	Punct sfârșit	X / Y	Lungime segment	Punct început	X / Y	Punct sfârșit	X / Y	Lungime segment	Punct început	X / Y	Punct sfârșit	X / Y	Lungime segment
1	581.194,002 386.595,52	2	581.182,825 386.589,091	12.894	2	581.182,825 386.589,091	3	581.169,911 386.581,723	14.868	3	581.169,911 386.581,723	4	581.162,627 386.576,974	8.695
4	581.162,627 386.576,974	5	581.146,319 386.567,396	18.913	5	581.146,319 386.567,396	6	581.139,332 386.563,067	8.219	6	581.139,332 386.563,067	7	581.133,403 386.559,96	6.694
7	581.133,403 386.559,96	8	581.130,521 386.558,028	3.47	8	581.130,521 386.558,028	9	581.120,802 386.552,217	11.324	9	581.120,802 386.552,217	10	581.113,81 386.548,322	8.004
10	581.113,81 386.548,322	11	581.101,448 386.542,603	13.621	11	581.101,448 386.542,603	12	581.081,643 386.531,076	22.915	12	581.081,643 386.531,076	13	581.082,412 386.529,506	1.748
13	581.082,412 386.529,506	14	581.079,881 386.528,161	2.866	14	581.079,881 386.528,161	15	581.065,084 386.520,172	16.816	15	581.065,084 386.520,172	16	581.043,193 386.508,044	25.026

Punct început	X / Y	Punct sfârșit	X / Y	Lungime segment	Punct început	X / Y	Punct sfârșit	X / Y	Lungime segment	Punct început	X / Y	Punct sfârșit	X / Y	Lungime segment
16	581.043,193 386.508,044	17	581.037,815 386.505,1	6.131	17	581.037,815 386.505,1	18	581.026,24 386.498,742	13.206	18	581.026,24 386.498,742	19	581.018,974 386.494,813	8.26
19	581.018,974 386.494,813	20	581.022,422 386.487,62	7.977	20	581.022,422 386.487,62	21	581.034,466 386.494,196	13.722	21	581.034,466 386.494,196	22	581.041,453 386.498,214	8.06
22	581.041,453 386.498,214	23	581.044,128 386.499,632	3.028	23	581.044,128 386.499,632	24	581.049,736 386.502,237	6.184	24	581.049,736 386.502,237	25	581.061,66 386.507,646	13.093
25	581.061,66 386.507,646	26	581.094,549 386.527,96	38.657	26	581.094,549 386.527,96	27	581.114,146 386.539,037	22.511	27	581.114,146 386.539,037	28	581.122,464 386.543,138	9.274
28	581.122,464 386.543,138	29	581.129,088 386.547,059	7.698	29	581.129,088 386.547,059	30	581.139,61 386.553,165	12.165	30	581.139,61 386.553,165	31	581.150,503 386.559,496	12.599
31	581.150,503 386.559,496	32	581.156,917 386.563,341	7.478	32	581.156,917 386.563,341	33	581.175,223 386.573,355	20.866	33	581.175,223 386.573,355	34	581.183,295 386.576,186	8.554
34	581.183,295 386.576,186	35	581.203,521 386.586,781	22.833	35	581.203,521 386.586,781	36	581.202,612 386.588,269	1.744	36	581.202,612 386.588,269	37	581.208,213 386.591,108	6.279
37	581.208,213 386.591,108	38	581.221,694 386.598,609	15.427	38	581.221,694 386.598,609	39	581.239,866 386.608,639	20.756	39	581.239,866 386.608,639	40	581.249,283 386.620,851	15.421
40	581.249,283 386.620,851	41	581.276,154 386.637,879	31.812	41	581.276,154 386.637,879	42	581.270,151 386.644,451	8.901	42	581.270,151 386.644,451	43	581.266,485 386.642,15	4.328
43	581.266,485 386.642,15	44	581.245,669 386.627,997	25.172	44	581.245,669 386.627,997	45	581.229,707 386.617,144	19.302	45	581.229,707 386.617,144	46	581.223,536 386.612,401	7.783
46	581.223,536 386.612,401	47	581.219,544 386.610,14	4.588	47	581.219,544 386.610,14	48	581.216,114 386.608,198	3.942	48	581.216,114 386.608,198	1	581.194,002 386.595,52	25.489

\*\* Lungimile segmentelor sunt determinate în planul de proiecție Stereo 70 și sunt rotunjite la 1 milimetru.

\*\*\* Distanța dintre puncte este formată din segmente cumulate ce sunt mai mici decât valoarea 1 milimetru.





**DATE DESPRE IMOBILUL NR. 8415**

Oficiul de Cadastru și Publicitate Imobiliară PRAHOVA  
Biroul de Cadastru și Publicitate Imobiliară Ploiești

**A. Partea I. Descrierea imobilului**

TEREN Intravilan

Adresa: Loc. Ploiestiori, Str Teleajenului, Nr. 151, Jud. Prahova

Nr. Crt	Nr cadastral Nr. topografic	Suprafața* (mp)	Observații / Referințe
A1		Din acte: 304 Masurata: 337	Sector cadastral:20 Teren imprejmuit;

**Construcții**

Crt	Nr cadastral Nr. topografic	Adresa	Observații / Referințe
A1.1		Loc. Ploiestiori, Str Teleajenului, Nr. 151, Jud. Prahova	Nr. niveluri:2; S. construita la sol:138 mp; S. construita desfasurata:168 mp; Locuinta P+1E
A1.2		Loc. Ploiestiori, Str Teleajenului, Nr. 151, Jud. Prahova	Nr. niveluri:1; S. construita la sol:17 mp; S. construita desfasurata:17 mp; Anexa P; anul construirii: 1990.

**B. Partea II. Proprietari și acte**

Inscrieri privitoare la dreptul de proprietate și alte drepturi reale		Referințe
/		
Act Administrativ nr. 13934, din 17/12/1993 emis de CJPSDDPAT;		
B1	Intabulare, drept de PROPRIETATE, dobandit prin Constituire, cota actuala 1/1, cota initiala 1/1 1) MANOLE ION	A1
Act Notarial nr. 10949, din 06/12/1978 emis de Notariatul de Stat Județean Prahova;		
B2	Intabulare, drept de PROPRIETATE, dobandit prin Conventie, cota actuala 1/1, cota initiala 1/1 1) MANOLE ION	A1.1
Act Administrativ nr. 3671, din 26/02/2024 emis de PRIMARIA COMUNEI BLEJOI;		
B3	Intabulare, drept de PROPRIETATE, dobandit prin Construire, cota actuala 1/1, cota initiala 1/1 1) MANOLE ION	A1.2

**C. Partea III. SARCINI .**

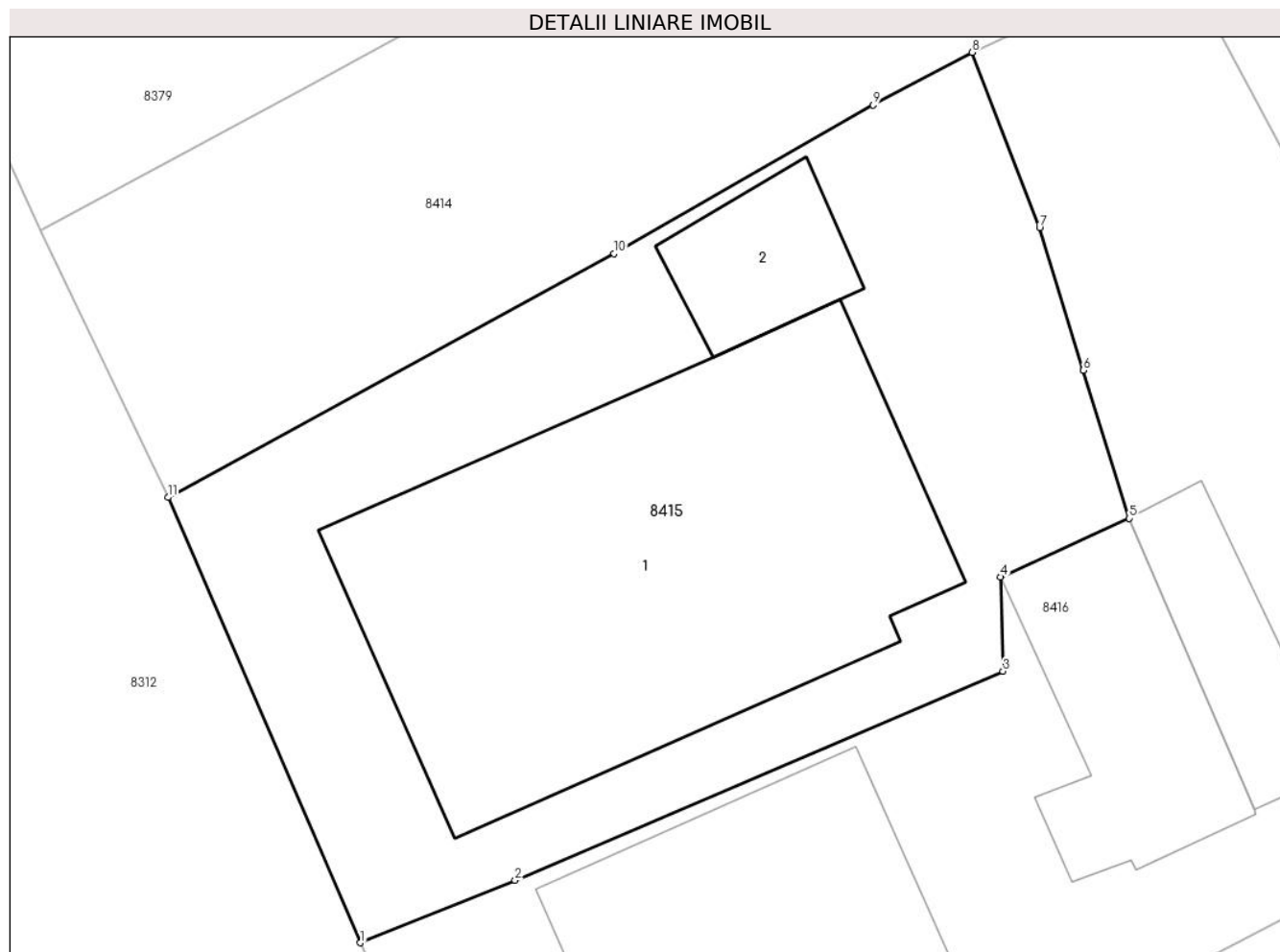
Inscrieri privind dezmembramintele dreptului de proprietate, drepturi reale de garanție și sarcini	Referințe
NU SUNT	

## Anexa Nr. 1 La Partea I

## Teren

Nr cadastral	Suprafața (mp)*	Observații / Referințe
	Din acte: 304 Masurata: 337	

\* Suprafața este determinată în planul de proiecție Stereo 70.



## Date referitoare la teren

Crt	Categorie folosință	Intra vilan	Suprafața (mp)	Tarla	Parcelă	Nr. topo	Observații / Referințe
84 15	curți constructii	DA	337	T25	1225	-	

## Date referitoare la construcții

Crt	Număr	Destinație construcție	Supraf. (mp)	Situație juridică	Observații / Referințe
A1.1		construcții de locuințe	138	Cu acte	Nr. niveluri:2; S. construita la sol:138 mp; S. construita desfasurata:168 mp; Locuinta P+1E
A1.2		construcții anexa	17	Cu acte	Nr. niveluri:1; S. construita la sol:17 mp; S. construita desfasurata:17 mp; Anexa P; anul construirii: 1990.

## Lungime Segmente

1) Valorile lungimilor segmentelor sunt obținute din proiecție în plan.

Punct început	X / Y	Punct sfârșit	X / Y	Lungime segment (** (m)
1	581.027,613 386.475,603	2	581.031,795 386.477,289	4.509
2	581.031,795 386.477,289	3	581.044,962 386.482,934	14.326

Punct început	X / Y	Punct sfârșit	X / Y	Lungime segment (** (m)
3	581.044,962 386.482,934	4	581.044,903 386.485,471	2.538
4	581.044,903 386.485,471	5	581.048,375 386.487,057	3.817
5	581.048,375 386.487,057	6	581.047,136 386.491,055	4.186
6	581.047,136 386.491,055	7	581.045,949 386.494,902	4.026
7	581.045,949 386.494,902	8	581.044,128 386.499,632	5.068
8	581.044,128 386.499,632	9	581.041,453 386.498,214	3.028
9	581.041,453 386.498,214	10	581.034,466 386.494,196	8.06
10	581.034,466 386.494,196	11	581.022,422 386.487,62	13.722
11	581.022,422 386.487,62	1	581.027,613 386.475,603	13.09

\*\* Lungimile segmentelor sunt determinate în planul de proiecție Stereo 70 și sunt rotunjite la 1 milimetru.

\*\*\* Distanța dintre puncte este formată din segmente cumulate ce sunt mai mici decât valoarea 1 milimetru.



**DATE DESPRE IMOBILUL NR. 8416**

Oficiul de Cadastru și Publicitate Imobiliară PRAHOVA  
Biroul de Cadastru și Publicitate Imobiliară Ploiești

**A. Partea I. Descrierea imobilului**

TEREN Intravilan

Adresa: Loc. Ploiestiori, Str Telejenului, Nr. 153, Jud. Prahova

Nr. Crt	Nr cadastral Nr. topografic	Suprafața* (mp)	Observații / Referințe
A1	26767	436	Sector cadastral:20 Teren imprejmuit;

**Construcții**

Crt	Nr cadastral Nr. topografic	Adresa	Observații / Referințe
A1.1	26767-C1	Loc. Ploiestiori, Nr. 153, Jud. Prahova	Nr. niveluri:1; S. construita la sol:82 mp; S. construita desfasurata:82 mp; LOCUINTA P- Sc desfasurata=82mp ANUL CONSTRUIRII-2007 ZIDARIE- CARAMIDA CERTIFICAT DE PERFORMANTA ENERGETICA- NU
A1.2	26767-C2	Loc. Ploiestiori, Nr. 153, Jud. Prahova	Nr. niveluri:1; S. construita la sol:36 mp; S. construita desfasurata:36 mp; LOCUINTA P- Sc desfasurata=35mp ANUL CONSTRUIRII- 1940 ZIDARIE- PAIANTA
A1.3	26767-C3	Loc. Ploiestiori, Nr. 153, Jud. Prahova	Nr. niveluri:1; S. construita la sol:20 mp; S. construita desfasurata:20 mp; MAGAZIE- Sc desfasurata=22mp ANUL CONSTRUIRII- 1940 INCHIDERI- LEMN

**B. Partea II. Proprietari și acte**

Inscrieri privitoare la dreptul de proprietate și alte drepturi reale	Referințe
<b>102091 / 08/10/2015</b>	
Act Notarial nr. 2152, din 07/10/2015 emis de NP BOTEZATU IOANA ELEONORA;	
B1	Se infiinteaza cartea funciara 26767 a imobilului cu numarul cadastral 26767/Blejoi, rezultat din dezmembrarea imobilului cu numarul cadastral 26735 inscris in cartea funciara 26735;
	A1, A1.1, A1.2, A1.3
Act Notarial nr. 2809, din 27/02/1991 emis de NOTARIATUL DE STAT JUDETEAN PRAHOVA (act administrativ nr. 26/05-05-2015 emis de PRIMARIA BLEJOI; act administrativ nr. 131/18-10-2006 emis de PRIMARIA BLEJOI; act administrativ nr. 12953/26-10-2007 emis de PRIMARIA BLEJOI; act notarial nr. 64/30-06-2011 emis de NP BOTEZATU IOANA ELEONORA; act notarial nr. 120/23.02.1970 emis de NOTARIATUL DE STAT JUDETEAN PRAHOVA);	
B2	Intabulare, drept de PROPRIETATEmostenire, dobandit prin Succesiune, cota actuala 1/1, cota initiala 1/1
	A1
	1) <b>ANDREI FLORICA</b>
B3	Intabulare, drept de PROPRIETATEmostenire, dobandit prin Succesiune, cota actuala 1/1, cota initiala 1/1
	A1.1, A1.2, A1.3
	1) <b>ANDREI FLORICA</b>

**C. Partea III. SARCINI .**

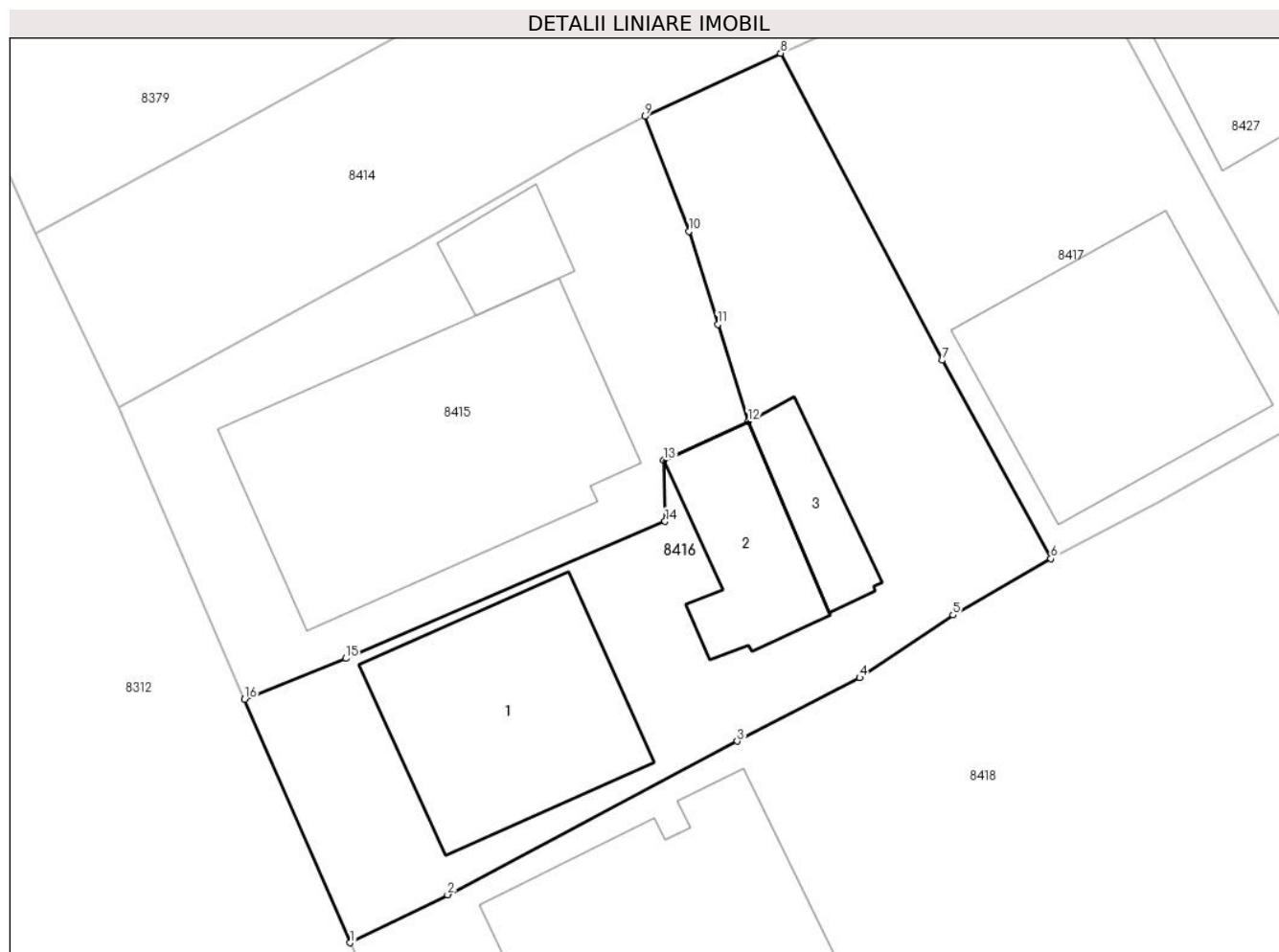
Inscrieri privind dezmembramintele dreptului de proprietate, drepturi reale de garanție și sarcini	Referințe
NU SUNT	

## Anexa Nr. 1 La Partea I

## Teren

Nr cadastral	Suprafața (mp)*	Observații / Referințe
26767	436	

\* Suprafața este determinată în planul de proiecție Stereo 70.



## Date referitoare la teren

Crt	Categorie folosință	Intravilan	Suprafața (mp)	Tarla	Parcelă	Nr. topo	Observații / Referințe
84 16	curți construcții	DA	436	T25	1227	-	

## Date referitoare la construcții

Crt	Număr	Destinație construcție	Supraf. (mp)	Situație juridică	Observații / Referințe
A1.1	26767-C1	construcții de locuințe	82	Cu acte	Nr. niveluri:1; S. construita la sol:82 mp; S. construita desfasurata:82 mp; LOCUINTA P- Sc desfasurata=82mp ANUL CONSTRUIRII-2007 ZIDARIE- CARAMIDA CERTIFICAT DE PERFORMANTA ENERGETICA-NU
A1.2	26767-C2	construcții de locuințe	Din acte: 35 Masurata: 36	Cu acte	Nr. niveluri:1; S. construita la sol:36 mp; S. construita desfasurata:36 mp; LOCUINTA P- Sc desfasurata=35mp ANUL CONSTRUIRII- 1940 ZIDARIE- PAIANTA
A1.3	26767-C3	construcții anexa	Din acte: 22 Masurata: 20	Cu acte	Nr. niveluri:1; S. construita la sol:20 mp; S. construita desfasurata:20 mp; MAGAZIE- Sc desfasurata=22mp ANUL CONSTRUIRII- 1940 INCHIDERI- LEMN

**Lungime Segmente**

1) Valorile lungimilor segmentelor sunt obținute din proiecție în plan.

Punct început	X / Y	Punct sfârșit	X / Y	Lungime segment (** (m)
1	581.031,967 386.465,57	2	581.035,994 386.467,549	4.487
2	581.035,994 386.467,549	3	581.047,936 386.473,876	13.515
3	581.047,936 386.473,876	4	581.052,993 386.476,494	5.694
4	581.052,993 386.476,494	5	581.056,834 386.479,081	4.631
5	581.056,834 386.479,081	6	581.060,876 386.481,401	4.66
6	581.060,876 386.481,401	7	581.056,402 386.489,581	9.324
7	581.056,402 386.489,581	8	581.049,736 386.502,237	14.304
8	581.049,736 386.502,237	9	581.044,128 386.499,632	6.184
9	581.044,128 386.499,632	10	581.045,949 386.494,902	5.068
10	581.045,949 386.494,902	11	581.047,136 386.491,055	4.026
11	581.047,136 386.491,055	12	581.048,375 386.487,057	4.186
12	581.048,375 386.487,057	13	581.044,903 386.485,471	3.817
13	581.044,903 386.485,471	14	581.044,962 386.482,934	2.538
14	581.044,962 386.482,934	15	581.031,795 386.477,289	14.326
15	581.031,795 386.477,289	16	581.027,613 386.475,603	4.509
16	581.027,613 386.475,603	1	581.031,967 386.465,57	10.937

\*\* Lungimile segmentelor sunt determinate în planul de proiecție Stereo 70 și sunt rotunjite la 1 milimetru.

\*\*\* Distanța dintre puncte este formată din segmente cumulate ce sunt mai mici decât valoarea 1 milimetru.





**DATE DESPRE IMOBILUL NR. 8417**

Oficiul de Cadastru și Publicitate Imobiliară PRAHOVA  
Biroul de Cadastru și Publicitate Imobiliară Ploiești

**A. Partea I. Descrierea imobilului**

TEREN Intravilan

Adresa: Loc. Ploiestiori, Str Teleajenului, Nr. 2, Jud. Prahova

Nr. Crt	Nr cadastral Nr. topografic	Suprafața* (mp)	Observații / Referințe
A1	26768	302	Sector cadastral:20 Teren imprejmuit;

**Construcții**

Crt	Nr cadastral Nr. topografic	Adresa	Observații / Referințe
A1.1	26768-C1	Loc. Ploiestiori, Nr. 2, Jud. Prahova	Nr. niveluri:2; S. construita la sol:93 mp; S. construita desfasurata:192 mp; Locuinta P+M

**B. Partea II. Proprietari și acte**

Inscrieri privitoare la dreptul de proprietate și alte drepturi reale	Referințe
<b>102091 / 08/10/2015</b>	
Act Notarial nr. 2152, din 07/10/2015 emis de NP BOTEZATU IOANA ELEONORA;	
B1	Se infiinteaza cartea funciara 26768 a imobilului cu numarul cadastral 26768/Blejoi, rezultat din dezmembrarea imobilului cu numarul cadastral 26735 inscris in cartea funciara 26735;
	A1
<b>102095 / 08/10/2015</b>	
Act Notarial nr. 2153, din 07/10/2015 emis de NP BOTEZATU IOANA ELEONORA;	
B5	Intabulare, drept de PROPRIETATEcumparare ca bun comun, dobandit prin Conventie, cota actuala 1/1, cota initiala 1/1
	A1
	1) GIAMIDIS OLGA 2) GIAMIDIS GEORGIAN
/	
Act Administrativ nr. 19, din 17/02/2016 emis de PRIMARIA COMUNEI BLEJOI (PV NR. 18753/06.11.2019 EMIS DE PRIMARIA COMUNEI BLEJOI);	
B6	Intabulare, drept de PROPRIETATE, dobandit prin Construire, cota actuala 1/1, cota initiala 1/1
	A1.1
	1) GIAMIDIS OLGA 2) GIAMIDIS GEORGIAN

**C. Partea III. SARCINI**

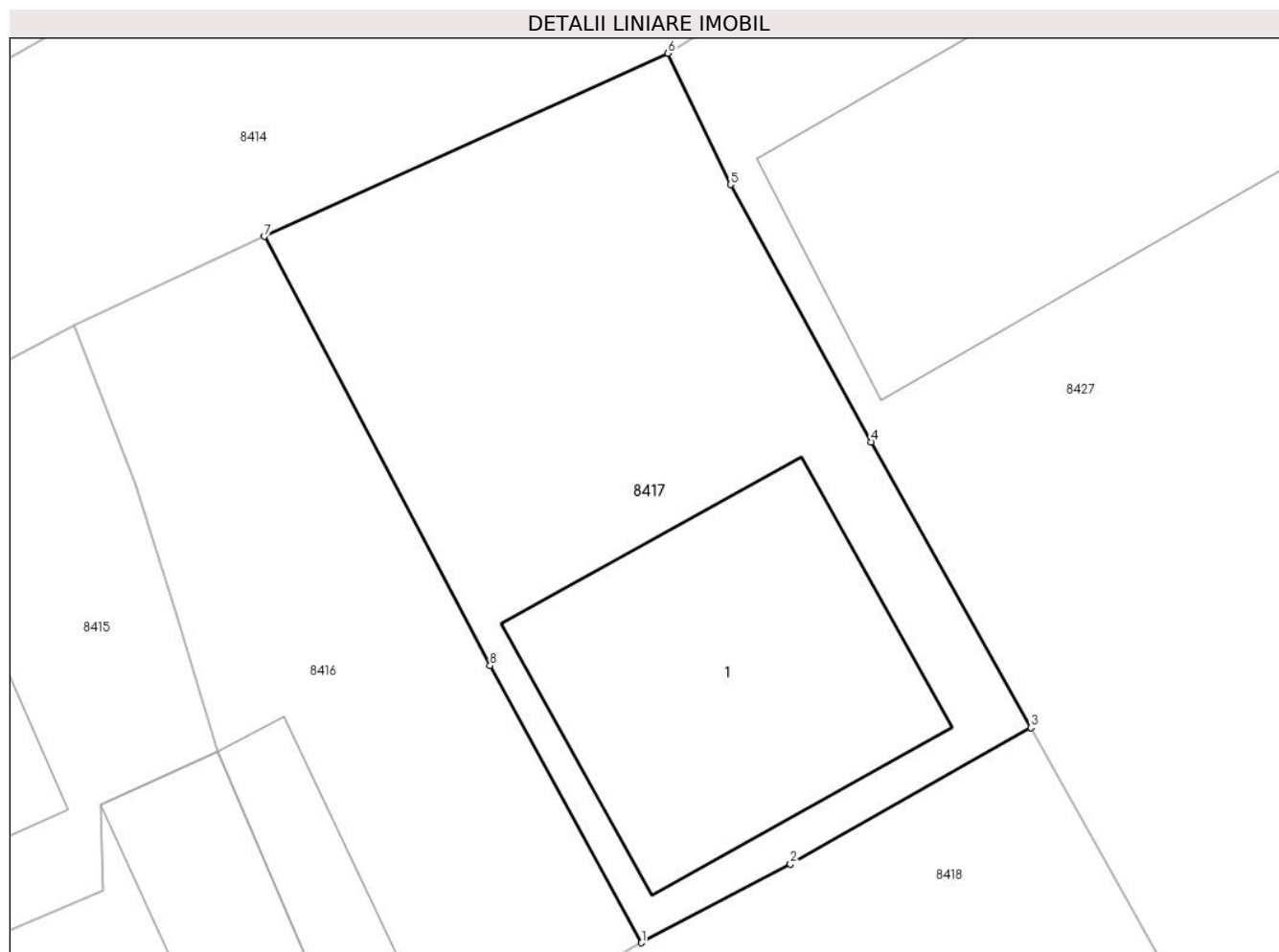
Inscrieri privind dezmembramintele dreptului de proprietate, drepturi reale de garanție și sarcini	Referințe
<b>109048 / 21/10/2020</b>	
Somatie nr. 5455/2019, din 19/10/2020 emis de EX.JUD. TANASE MARIAN TRAIAN (hotarare judecatoreasca nr 26198/281/2019 din 13.03.2020, emis de JUDECATORIA PLOIESTI;hotarare judecatoreasca nr 11595 din 09.12.2019, emis de JUDECATORIA PLOIESTI);	
C1	se noteaza urmarirea silita imobiliara din dosar executare nr. 5455/2019 pentru suam de 6.003,15 Lei reprezentand debit principal, dobanda aferenta creditului acordat, penaliati ,alte creante si cheltuieli de executare silita pentru care se face urmarirea in favoarea creditoarei Investcapital LTD, la cererea Ex.Jud.Tanase Marian Traian (asupra cotei parti din imobil proprietatea lui Giamidis Georgian)
	A1

## Anexa Nr. 1 La Partea I

## Teren

Nr cadastral	Suprafața (mp)*	Observații / Referințe
26768	302	

\* Suprafața este determinată în planul de proiecție Stereo 70.



## Date referitoare la teren

Crt	Categorie folosință	Intra vilan	Suprafața (mp)	Tarla	Parcelă	Nr. topo	Observații / Referințe
8417	curți constructii	DA	302	T25	1226	-	

## Date referitoare la construcții

Crt	Număr	Destinație construcție	Supraf. (mp)	Situație juridică	Observații / Referințe
A1.1	26768-C1	construcții de locuințe	93	Cu acte	Nr. niveluri:2; S. construita la sol:93 mp; S. construita desfasurata:192 mp; Locuinta P+M

## Lungime Segmente

1) Valorile lungimilor segmentelor sunt obținute din proiecție în plan.

Punct început	X / Y	Punct sfârșit	X / Y	Lungime segment (** (m)
1	581.060,876 386.481,401	2	581.065,271 386.483,723	4.971
2	581.065,271 386.483,723	3	581.072,379 386.487,749	8.169
3	581.072,379 386.487,749	4	581.067,659 386.496,174	9.657
4	581.067,659 386.496,174	5	581.063,508 386.503,772	8.658

Punct început	X / Y	Punct sfârșit	X / Y	Lungime segment (** (m)
5	581.063,508 386.503,772	6	581.061,66 386.507,646	4.292
6	581.061,66 386.507,646	7	581.049,736 386.502,237	13.093
7	581.049,736 386.502,237	8	581.056,402 386.489,581	14.304
8	581.056,402 386.489,581	1	581.060,876 386.481,401	9.324

\*\* Lungimile segmentelor sunt determinate în planul de proiecție Stereo 70 și sunt rotunjite la 1 milimetru.

\*\*\* Distanța dintre puncte este formată din segmente cumulate ce sunt mai mici decât valoarea 1 milimetru.



**DATE DESPRE IMOBILUL NR. 8418**

Oficiul de Cadastru și Publicitate Imobiliară PRAHOVA  
Biroul de Cadastru și Publicitate Imobiliară Ploiești

**A. Partea I. Descrierea imobilului**

TEREN Intravilan

Adresa: Loc. Ploiestiori, Str Teleajenului, Nr. 155, Jud. Prahova

Nr. Crt	Nr cadastral Nr. topografic	Suprafața* (mp)	Observații / Referințe
A1		Din acte: 1.000 Masurata: 904	Sector cadastral:20 Teren imprejmuit;

**Construcții**

Crt	Nr cadastral Nr. topografic	Adresa	Observații / Referințe
A1.1	25485-C1	Loc. Ploiestiori, Str Teleajenului, Nr. 155, Jud. Prahova	Nr. niveluri:1; S. construita la sol:115 mp; S. construita desfasurata:115 mp;
A1.2		Loc. Ploiestiori, Str Teleajenului, Nr. 155, Jud. Prahova	Nr. niveluri:1; S. construita la sol:21 mp; S. construita desfasurata:21 mp; Anexa P; Anul construirii: 1999

**B. Partea II. Proprietari și acte**

Inscrieri privitoare la dreptul de proprietate și alte drepturi reale		Referințe
/		
Act Notarial nr. 1817, din 18/09/1990 emis de Notariatul de Stat Județean Prahova;		
B1	Intabulare, drept de PROPRIETATE, dobandit prin Succesiune, cota actuala 1/4, cota initiala 1/4 1) MIHAI FRUSINA	A1
B1	Intabulare, drept de PROPRIETATE, dobandit prin Succesiune, cota actuala 3/4, cota initiala 3/4 1) MIHAI MARIAN	A1
Act Administrativ nr. 3671, din 26/02/2024 emis de PRIMARIA COMUNEI BLEJOI (adeverinta de insusire);		
B3	Intabulare, drept de PROPRIETATE, dobandit prin Construire, cota actuala 4/8, cota initiala 4/8 1) MIHAI FRUSINA	A1.1
Act Notarial nr. 1817, din 18/09/1990 emis de Notariatul de Stat Județean Prahova;		
B4	Intabulare, drept de PROPRIETATE, dobandit prin Succesiune, cota actuala 1/8, cota initiala 1/8 1) MIHAI FRUSINA	A1.1
B5	Intabulare, drept de PROPRIETATE, dobandit prin Succesiune, cota actuala 3/8, cota initiala 3/8 1) MIHAI MARIAN	A1.1
Act Administrativ nr. 3671, din 26/02/2024 emis de PRIMARIA COMUNEI BLEJOI (adeverinta de insusire);		
B6	Intabulare, drept de PROPRIETATE, dobandit prin Lege, cota actuala 1/1, cota initiala 1/1 1) MIHAI MARIAN	A1.2

**C. Partea III. SARCINI .**

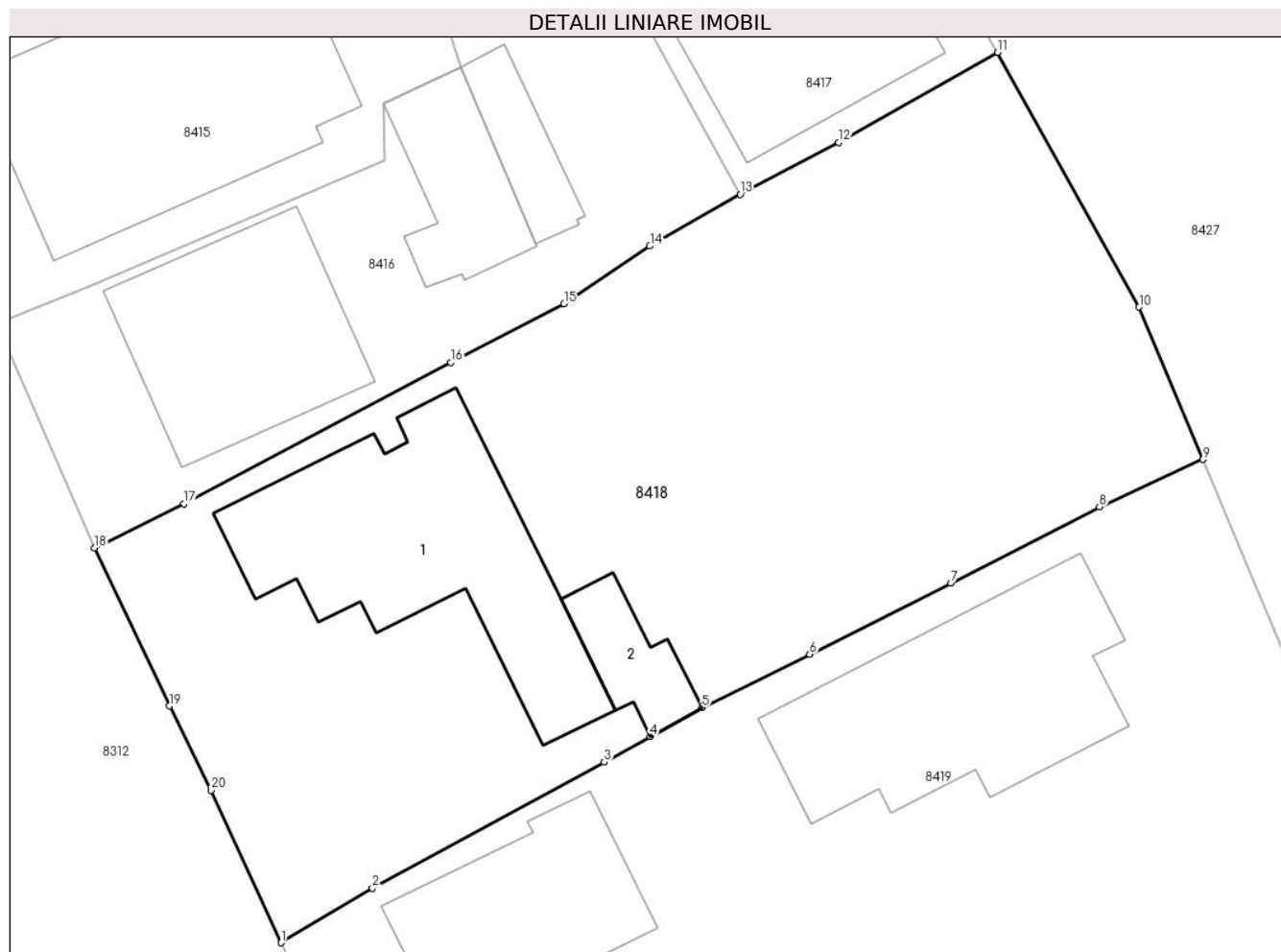
Inscrieri privind dezmembramintele dreptului de proprietate, drepturi reale de garanție și sarcini	Referințe
NU SUNT	

## Anexa Nr. 1 La Partea I

## Teren

Nr cadastral	Suprafața (mp)*	Observații / Referințe
	Din acte: 1.000 Masurata: 904	

\* Suprafața este determinată în planul de proiecție Stereo 70.



## Date referitoare la teren

Crt	Categorie folosință	Intra vilan	Suprafața (mp)	Tarla	Parcelă	Nr. topo	Observații / Referințe
84 18	curți construcții	DA	904	T25	1228,1229	-	

## Date referitoare la construcții

Crt	Număr	Destinație construcție	Supraf. (mp)	Situație juridică	Observații / Referințe
A1.1	25485-C1	construcții de locuințe	115	Cu acte	Nr. niveluri:1; S. construita la sol:115 mp; S. construita desfasurata:115 mp;
A1.2		construcții anexa	21	Cu acte	Nr. niveluri:1; S. construita la sol:21 mp; S. construita desfasurata:21 mp; Anexa P; Anul construirii: 1999

## Lungime Segmente

1) Valorile lungimilor segmentelor sunt obținute din proiecție în plan.

Punct început	X / Y	Punct sfârșit	X / Y	Lungime segment (** (m)
1	581.040,33 386.447,91	2	581.044,422 386.450,354	4.766
2	581.044,422 386.450,354	3	581.054,793 386.455,993	11.805

Punct început	X / Y	Punct sfârșit	X / Y	Lungime segment (** (m)
3	581.054,793 386.455,993	4	581.056,852 386.457,143	2.358
4	581.056,852 386.457,143	5	581.059,16 386.458,432	2.644
5	581.059,16 386.458,432	6	581.063,99 386.460,815	5.386
6	581.063,99 386.460,815	7	581.070,297 386.464,008	7.069
7	581.070,297 386.464,008	8	581.076,952 386.467,416	7.477
8	581.076,952 386.467,416	9	581.081,593 386.469,534	5.101
9	581.081,593 386.469,534	10	581.078,724 386.476,35	7.395
10	581.078,724 386.476,35	11	581.072,379 386.487,749	13.046
11	581.072,379 386.487,749	12	581.065,271 386.483,723	8.169
12	581.065,271 386.483,723	13	581.060,876 386.481,401	4.971
13	581.060,876 386.481,401	14	581.056,834 386.479,081	4.66
14	581.056,834 386.479,081	15	581.052,993 386.476,494	4.631
15	581.052,993 386.476,494	16	581.047,936 386.473,876	5.694
16	581.047,936 386.473,876	17	581.035,994 386.467,549	13.515
17	581.035,994 386.467,549	18	581.031,967 386.465,57	4.487
18	581.031,967 386.465,57	19	581.035,323 386.458,509	7.818
19	581.035,323 386.458,509	20	581.037,2 386.454,736	4.214
20	581.037,2 386.454,736	1	581.040,33 386.447,91	7.509

\*\* Lungimile segmentelor sunt determinate în planul de proiecție Stereo 70 și sunt rotunjite la 1 milimetru.

\*\*\* Distanța dintre puncte este formată din segmente cumulate ce sunt mai mici decât valoarea 1 milimetru.





**DATE DESPRE IMOBILUL NR. 8419**

Oficiul de Cadastru și Publicitate Imobiliară PRAHOVA  
Biroul de Cadastru și Publicitate Imobiliară Ploiești

**A. Partea I. Descrierea imobilului**

TEREN Intravilan

Adresa: Loc. Ploiestiori, Str Telejean, Nr. 157-159, Jud. Prahova

Nr. Crt	Nr cadastral Nr. topografic	Suprafața* (mp)	Observații / Referințe
A1	25485	Din acte: 1.060 Masurata: 1.098	Sector cadastral:20 Teren imprejmuit;

**Construcții**

Crt	Nr cadastral Nr. topografic	Adresa	Observații / Referințe
A1.1	25485-C1	Loc. Ploiestiori, Str Telejean, Nr. 157-159, Jud. Prahova	Nr. niveluri:1; S. construita la sol:84 mp; S. construita desfasurata:84 mp;
A1.3	25485-C3	Loc. Ploiestiori, Nr. 157-159, Jud. Prahova	Nr. niveluri:2; S. construita la sol:107 mp; S. construita desfasurata:196 mp; Locuinta P+1E

**B. Partea II. Proprietari și acte**

Inscrieri privitoare la dreptul de proprietate și alte drepturi reale		Referințe
<b>68152 / 12/11/2012</b>		
Act Notarial nr. 2056, din 24/07/1992 emis de Notariatul de Stat Judetean Prahova (act administrativ nr. 20469/11-07-1995 emis de Comisia Judeteana Prahova ; hotarare judecatoreasca nr. 4022/09-05-2005 emis de Judecatoria Ploiesti);		
B1	Intabulare, drept de PROPRIETATE, dobandit prin Conventie, cota actuala 1/1, cota initiala 1/1 1) TOMA GENA	A1, A1.1
<b>109933 / 07/10/2019</b>		
Act Administrativ nr. 109645, din 04/10/2019 emis de OCPI PRAHOVA;		
B2	se repositioneaza imobilul conform documentatiei cadastrale anexata	A1, A1.1
/		
Act Administrativ nr. 48, din 20/05/2014 emis de PRIMARIA COMUNEI BLEJOI;		
B3	Intabulare, drept de PROPRIETATE, dobandit prin Construire, cota actuala 1/1, cota initiala 1/1 1) TOMA GENA	A1.3

**C. Partea III. SARCINI**

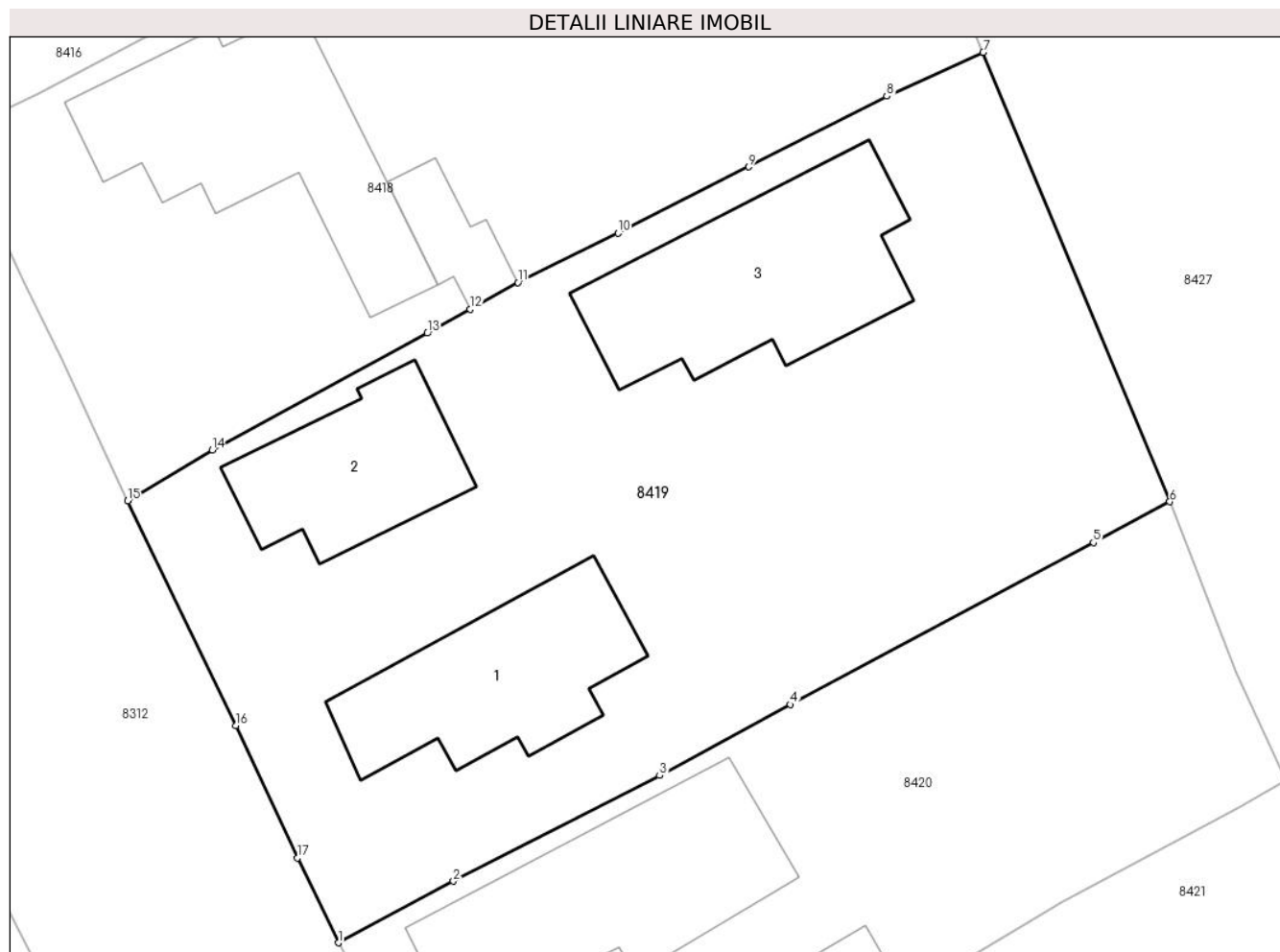
Inscrieri privind dezmembramintele dreptului de proprietate, drepturi reale de garanție și sarcini		Referințe
<b>68152 / 12/11/2012</b>		
Act Notarial nr. 2056, din 24/07/1992 emis de Notariatul de Stat Judetean Prahova (act administrativ nr. 20469/11-07-1995 emis de Comisia Judeteana Prahova ; hotarare judecatoreasca nr. 4022/09-05-2005 emis de Judecatoria Ploiesti);		
C1	Intabulare, drept de HABITATIEviagera 1) COSMA ELENA	A1, A1.1

## Anexa Nr. 1 La Partea I

## Teren

Nr cadastral	Suprafața (mp)*	Observații / Referințe
25485	Din acte: 1.060 Masurata: 1.098	

\* Suprafața este determinată în planul de proiecție Stereo 70.



## Date referitoare la teren

Crt	Categorie folosință	Intra vilan	Suprafața (mp)	Tarla	Parcelă	Nr. topo	Observații / Referințe
8419	curți constructii	DA	1.098	T25	1230,1231	-	

## Date referitoare la construcții

Crt	Număr	Destinație construcție	Supraf. (mp)	Situație juridică	Observații / Referințe
A1.1	25485-C1	construcții de locuințe	84	Cu acte	Nr. niveluri:1; S. construita la sol:84 mp; S. construita desfasurata:84 mp;
A1.2	25485-C2	construcții de locuințe	64	Fara acte	Nr. niveluri:1; S. construita la sol:64 mp; S. construita desfasurata:64 mp;
A1.3	25485-C3	construcții de locuințe	107	Cu acte	Nr. niveluri:2; S. construita la sol:107 mp; S. construita desfasurata:196 mp; Locuinta P+1E

## Lungime Segmente

1) Valorile lungimilor segmentelor sunt obținute din proiecție în plan.

Punct început	X / Y	Punct sfârșit	X / Y	Lungime segment (** (m)
1	581.050,501 386.426,597	2	581.056,049 386.429,563	6.291

Punct început	X / Y	Punct sfârșit	X / Y	Lungime segment (** (m)
2	581.056,049 386.429,563	3	581.065,994 386.434,662	11.176
3	581.065,994 386.434,662	4	581.072,305 386.438,083	7.179
4	581.072,305 386.438,083	5	581.086,909 386.445,895	16.562
5	581.086,909 386.445,895	6	581.090,598 386.447,87	4.184
6	581.090,598 386.447,87	7	581.081,593 386.469,534	23.461
7	581.081,593 386.469,534	8	581.076,952 386.467,416	5.101
8	581.076,952 386.467,416	9	581.070,297 386.464,008	7.477
9	581.070,297 386.464,008	10	581.063,99 386.460,815	7.069
10	581.063,99 386.460,815	11	581.059,16 386.458,432	5.386
11	581.059,16 386.458,432	12	581.056,852 386.457,143	2.644
12	581.056,852 386.457,143	13	581.054,793 386.455,993	2.358
13	581.054,793 386.455,993	14	581.044,422 386.450,354	11.805
14	581.044,422 386.450,354	15	581.040,33 386.447,91	4.766
15	581.040,33 386.447,91	16	581.045,554 386.437,069	12.034
16	581.045,554 386.437,069	17	581.048,512 386.430,678	7.042
17	581.048,512 386.430,678	1	581.050,501 386.426,597	4.54

\*\* Lungimile segmentelor sunt determinate în planul de proiecție Stereo 70 și sunt rotunjite la 1 milimetru.

\*\*\* Distanța dintre puncte este formată din segmente cumulate ce sunt mai mici decât valoarea 1 milimetru.



**DATE DESPRE IMOBILUL NR. 8420**

Oficiul de Cadastru și Publicitate Imobiliară PRAHOVA  
Biroul de Cadastru și Publicitate Imobiliară Ploiești

**A. Partea I. Descrierea imobilului**

TEREN Intravilan

Adresa: Loc. Ploiestiori, Str Teleajenului, Nr. 161, Jud. Prahova

Nr. Crt	Nr cadastral Nr. topografic	Suprafața* (mp)	Observații / Referințe
A1		Din acte: 665 Masurata: 673	Sector cadastral:20 Teren imprejmuit;

**Construcții**

Crt	Nr cadastral Nr. topografic	Adresa	Observații / Referințe
A1.1		Loc. Ploiestiori, Str Teleajenului, Nr. 161, Jud. Prahova	Nr. niveluri:1; S. construita la sol:111 mp; S. construita desfasurata:111 mp;
A1.2		Loc. Ploiestiori, Str Teleajenului, Nr. 161, Jud. Prahova	Nr. niveluri:1; S. construita la sol:13 mp; S. construita desfasurata:13 mp;

**B. Partea II. Proprietari și acte**

Inscrieri privitoare la dreptul de proprietate și alte drepturi reale		Referințe
/		
Act Administrativ nr. 17598, din 13/06/1994 emis de CJPSDDPAT;		
B1	Intabulare, drept de PROPRIETATE, dobandit prin Reconstituire, cota actuala 1/1, cota initiala 1/1 1) TOMA DUMITRU	A1
Act Administrativ nr. 3671, din 26/02/2024 emis de PRIMARIA COMUNEI BLEJOI;		
B2	Intabulare, drept de PROPRIETATE, dobandit prin Construire, cota actuala 1/1, cota initiala 1/1 1) TOMA DUMITRU	A1.1, A1.2

**C. Partea III. SARCINI .**

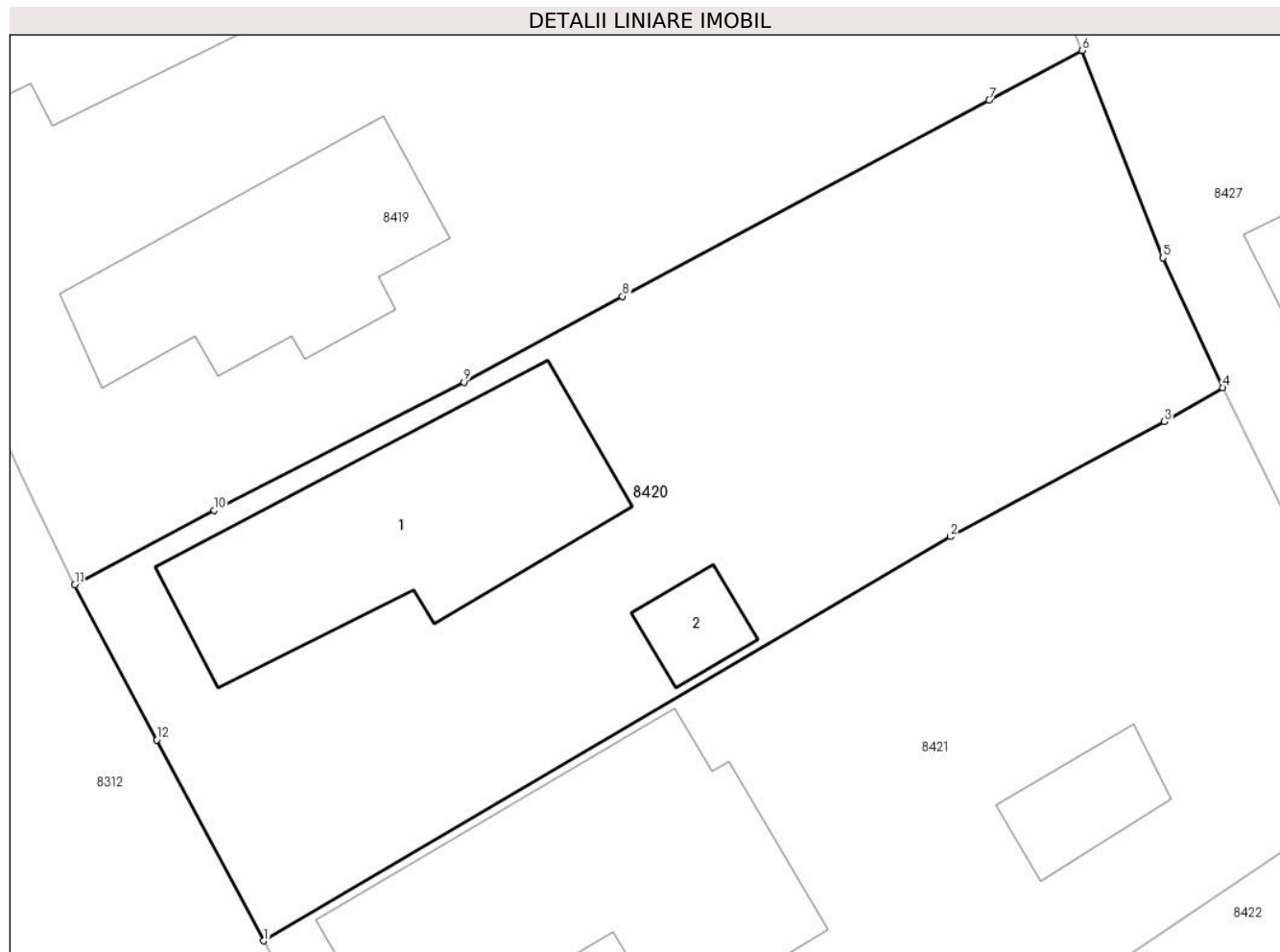
Inscrieri privind dezmembramintele dreptului de proprietate, drepturi reale de garanție și sarcini	Referințe
NU SUNT	

## Anexa Nr. 1 La Partea I

## Teren

Nr cadastral	Suprafața (mp)*	Observații / Referințe
	Din acte: 665 Masurata: 673	

\* Suprafața este determinată în planul de proiecție Stereo 70.



## Date referitoare la teren

Crt	Categorie folosință	Intra vilan	Suprafața (mp)	Tarla	Parcelă	Nr. topo	Observații / Referințe
84 20	curți constructii	DA	673	T25	1232	-	

## Date referitoare la construcții

Crt	Număr	Destinație construcție	Supraf. (mp)	Situație juridică	Observații / Referințe
A1.1		construcții de locuințe	111	Cu acte	Nr. niveluri:1; S. construita la sol:111 mp; S. construita desfasurata:111 mp;
A1.2		construcții anexa	13	Cu acte	Nr. niveluri:1; S. construita la sol:13 mp; S. construita desfasurata:13 mp;

## Lungime Segmente

1) Valorile lungimilor segmentelor sunt obținute din proiecție în plan.

Punct început	X / Y	Punct sfârșit	X / Y	Lungime segment (** (m)
1	581.058,028 386.412,427	2	581.085,369 386.428,513	31.722
2	581.085,369 386.428,513	3	581.093,878 386.433,1	9.667

Punct început	X / Y	Punct sfârşit	X / Y	Lungime segment (** (m)
3	581.093,878 386.433,1	4	581.096,192 386.434,446	2.677
4	581.096,192 386.434,446	5	581.093,824 386.439,616	5.687
5	581.093,824 386.439,616	6	581.090,598 386.447,87	8.862
6	581.090,598 386.447,87	7	581.086,909 386.445,895	4.184
7	581.086,909 386.445,895	8	581.072,305 386.438,083	16.562
8	581.072,305 386.438,083	9	581.065,994 386.434,662	7.179
9	581.065,994 386.434,662	10	581.056,049 386.429,563	11.176
10	581.056,049 386.429,563	11	581.050,501 386.426,597	6.291
11	581.050,501 386.426,597	12	581.053,765 386.420,422	6.985
12	581.053,765 386.420,422	1	581.058,028 386.412,427	9.061

\*\* Lungimile segmentelor sunt determinate în planul de proiecţie Stereo 70 şi sunt rotunjite la 1 milimetru.

\*\*\* Distanţa dintre puncte este formată din segmente cumulate ce sunt mai mici decât valoarea 1 milimetru.





**DATE DESPRE IMOBILUL NR. 8421**

Oficiul de Cadastru și Publicitate Imobiliară PRAHOVA  
Biroul de Cadastru și Publicitate Imobiliară Ploiești

**A. Partea I. Descrierea imobilului**

TEREN Intravilan

Nr. CF vechi:1391  
Nr. cadastral vechi:1781

Adresa: Loc. Ploiestiori, Str Teleajenului, Nr. 163, Jud. Prahova

Nr. Crt	Nr cadastral Nr. topografic	Suprafața* (mp)	Observații / Referințe
A1	25254	Din acte: 789 Masurata: 766	Sector cadastral:20 Teren imprejmuit;

**Construcții**

Crt	Nr cadastral Nr. topografic	Adresa	Observații / Referințe
A1.1	25254-C1	Loc. Ploiestiori, Str Teleajenului, Nr. 163, Jud. Prahova	Nr. niveluri:2; S. construita la sol:134 mp; S. construita desfasurata:145 mp; Locuinta P+Beci
A1.2	25254-C2	Loc. Ploiestiori, Str Teleajenului, Nr. 163, Jud. Prahova	Nr. niveluri:1; S. construita la sol:14 mp; S. construita desfasurata:14 mp;

**B. Partea II. Proprietari și acte**

Inscrieri privitoare la dreptul de proprietate și alte drepturi reale	Referințe
<b>17584 / 24/06/2005</b>	
Act Notarial nr. 1338, din 23/06/2005 emis de NP.TOMESCU ALICE CRISTINA (Titlu de proprietate nr. 17588/1994 emis de Comisia Judeteana Prahova, Certificat de most.nr.2228/14.09.1987 emis de Notariatul de Stat Prahova, Certificat de most.nr.166/24.01.1991 emis de Notariatul de Stat Prahova);	
B1	A1, A1.1, A1.2
Intabulare, drept de PROPRIETATEcumparare+mostenire+reconstituire, dobandit prin Conventie, cota actuala 1/1, cota initiala 1/1	
1) NICOLESCU IOAN 2) NICOLESCU MARIA	
OBSERVATII: (provenita din conversia CF 1391)	

**C. Partea III. SARCINI .**

Inscrieri privind dezmembramintele dreptului de proprietate, drepturi reale de garanție și sarcini	Referințe
NU SUNT	

## Anexa Nr. 1 La Partea I

## Teren

Nr cadastral	Suprafața (mp)*	Observații / Referințe
25254	Din acte: 789 Masurata: 766	

\* Suprafața este determinată în planul de proiecție Stereo 70.



## Date referitoare la teren

Crt	Categorie folosință	Intra vilan	Suprafața (mp)	Tarla	Parcelă	Nr. topo	Observații / Referințe
84 21	curți construcții	DA	766	T25	1233	-	

## Date referitoare la construcții

Crt	Număr	Destinație construcție	Supraf. (mp)	Situație juridică	Observații / Referințe
A1.1	25254-C1	construcții de locuințe	134	Cu acte	Nr. niveluri:2; S. construita la sol:134 mp; S. construita desfasurata:145 mp; Locuinta P+Beci
A1.2	25254-C2	construcții anexa	14	Cu acte	Nr. niveluri:1; S. construita la sol:14 mp; S. construita desfasurata:14 mp;
A1.3	25254-C3	construcții anexa	22	Fara acte	Nr. niveluri:1; S. construita la sol:22 mp; S. construita desfasurata:22 mp;

## Lungime Segmente

1) Valorile lungimilor segmentelor sunt obținute din proiecție în plan.

Punct început	X / Y	Punct sfârșit	X / Y	Lungime segment (** (m)
1	581.065,542 386.398,187	2	581.068,821 386.399,84	3.672

Punct început	X / Y	Punct sfârșit	X / Y	Lungime segment (** (m)
2	581.068,821 386.399,84	3	581.082,039 386.405,439	14.355
3	581.082,039 386.405,439	4	581.085,834 386.407,447	4.293
4	581.085,834 386.407,447	5	581.099,403 386.416,535	16.331
5	581.099,403 386.416,535	6	581.103,674 386.419,097	4.98
6	581.103,674 386.419,097	7	581.096,192 386.434,446	17.075
7	581.096,192 386.434,446	8	581.093,878 386.433,1	2.677
8	581.093,878 386.433,1	9	581.085,369 386.428,513	9.667
9	581.085,369 386.428,513	10	581.058,028 386.412,427	31.722
10	581.058,028 386.412,427	11	581.063,437 386.402,05	11.702
11	581.063,437 386.402,05	1	581.065,542 386.398,187	4.399

\*\* Lungimile segmentelor sunt determinate în planul de proiecție Stereo 70 și sunt rotunjite la 1 milimetru.

\*\*\* Distanța dintre puncte este formată din segmente cumulate ce sunt mai mici decât valoarea 1 milimetru.



**DATE DESPRE IMOBILUL NR. 8422**

Oficiul de Cadastru și Publicitate Imobiliară PRAHOVA  
Biroul de Cadastru și Publicitate Imobiliară Ploiești

**A. Partea I. Descrierea imobilului**

TEREN Intravilan

Adresa: Loc. Ploiestiori, Str Teleajenului, Nr. 165, Jud. Prahova, T25 Cc1234

Nr. Crt	Nr cadastral Nr. topografic	Suprafața* (mp)	Observații / Referințe
A1	27020	Din acte: 651 Masurata: 642	Sector cadastral:20 Teren imprejmuit;

**Construcții**

Crt	Nr cadastral Nr. topografic	Adresa	Observații / Referințe
A1.1	27020-C1	Loc. Ploiestiori, Str Teleajenului, Nr. 165, Jud. Prahova, T25 Cc1234	Nr. niveluri:1; S. construita la sol:120 mp; S. construita desfasurata:120 mp;
A1.2	27020-C2	Loc. Ploiestiori, Str Teleajenului, Nr. 165, Jud. Prahova, T25 Cc1234	Nr. niveluri:1; S. construita la sol:28 mp; S. construita desfasurata:28 mp;
A1.3	27020-C3	Loc. Ploiestiori, Str Teleajenului, Nr. 165, Jud. Prahova, T25 Cc1234	Nr. niveluri:1; S. construita la sol:41 mp; S. construita desfasurata:41 mp;

**B. Partea II. Proprietari și acte**

Inscrieri privitoare la dreptul de proprietate și alte drepturi reale		Referințe
<b>72403 / 26/07/2016</b>		
Act Notarial nr. 312, din 26/07/2016 emis de NP Calin Mirela;		
B8	Intabulare, drept de PROPRIETATEcumparare ca bun propriu, dobandit prin Conventie, cota actuala 1/1, cota initiala 1/1 1) <b>RADU ALEXANDRA - IOANA</b>	A1
B9	Intabulare, drept de PROPRIETATEcumparare ca bun propriu, dobandit prin Conventie, cota actuala 1/1, cota initiala 1/1 1) <b>RADU ALEXANDRA - IOANA</b>	A1.1, A1.2, A1.3

**C. Partea III. SARCINI .**

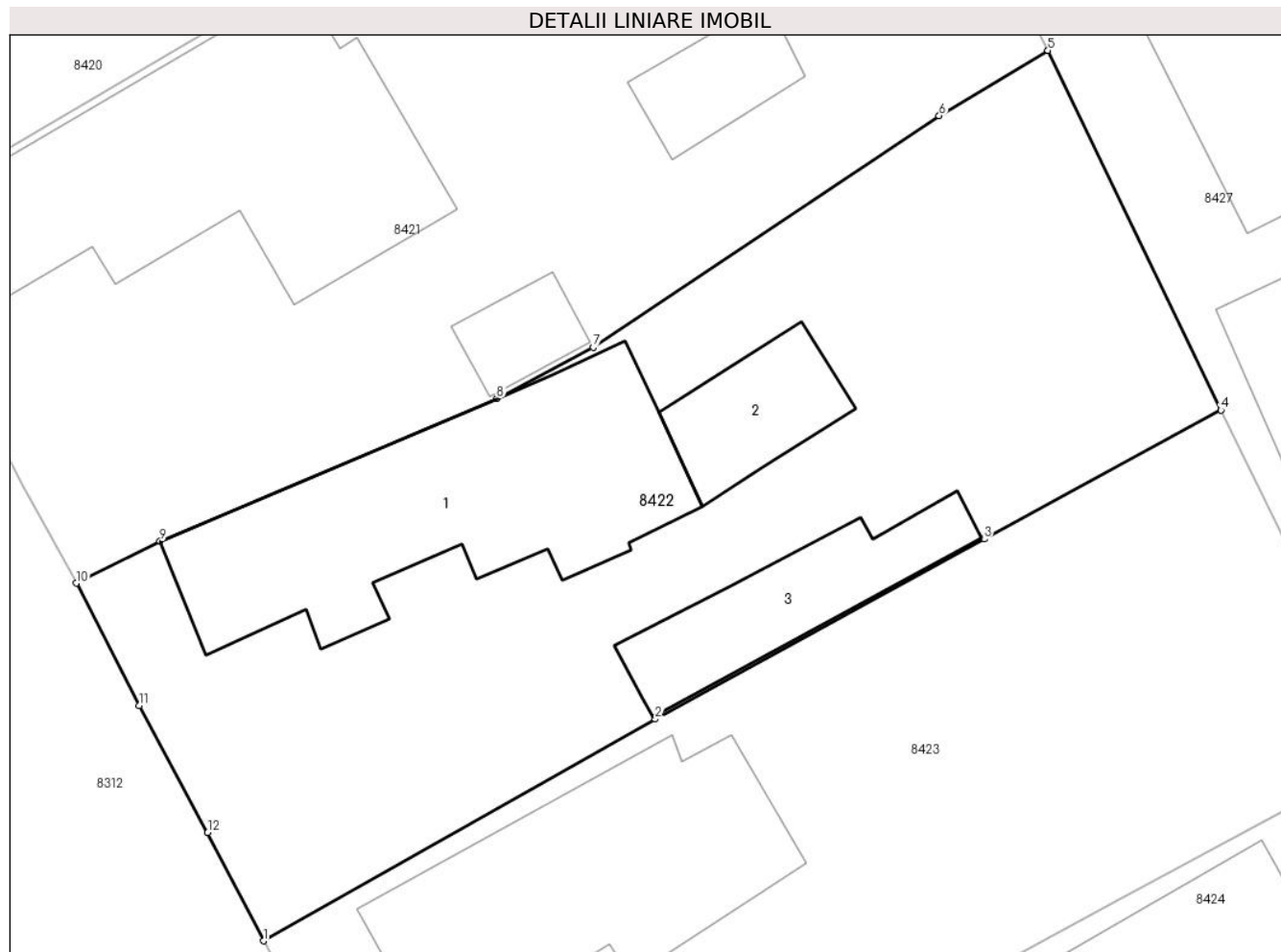
Inscrieri privind dezmembramintele dreptului de proprietate, drepturi reale de garanție și sarcini	Referințe
NU SUNT	

## Anexa Nr. 1 La Partea I

## Teren

Nr cadastral	Suprafața (mp)*	Observații / Referințe
27020	Din acte: 651 Masurata: 642	

\* Suprafața este determinată în planul de proiecție Stereo 70.



## Date referitoare la teren

Crt	Categorie folosință	Intra vilan	Suprafața (mp)	Tarla	Parcelă	Nr. topo	Observații / Referințe
84 22	curți constructii	DA	642	T25	1234	-	

## Date referitoare la construcții

Crt	Număr	Destinație construcție	Supraf. (mp)	Situație juridică	Observații / Referințe
A1.1	27020-C1	constructii de locuinte	120	Cu acte	Nr. niveluri:1; S. construita la sol:120 mp; S. construita desfasurata:120 mp;
A1.2	27020-C2	constructii anexa	28	Cu acte	Nr. niveluri:1; S. construita la sol:28 mp; S. construita desfasurata:28 mp;
A1.3	27020-C3	constructii anexa	41	Cu acte	Nr. niveluri:1; S. construita la sol:41 mp; S. construita desfasurata:41 mp;

## Lungime Segmente

1) Valorile lungimilor segmentelor sunt obținute din proiecție în plan.

Punct început	X / Y	Punct sfârșit	X / Y	Lungime segment (** (m)
1	581.072,885 386.384,154	2	581.088,264 386.392,857	17.671

Punct început	X / Y	Punct sfârșit	X / Y	Lungime segment (** (m)
2	581.088,264 386.392,857	3	581.101,175 386.399,919	14.716
3	581.101,175 386.399,919	4	581.110,465 386.404,984	10.581
4	581.110,465 386.404,984	5	581.103,674 386.419,097	15.662
5	581.103,674 386.419,097	6	581.099,403 386.416,535	4.98
6	581.099,403 386.416,535	7	581.085,834 386.407,447	16.331
7	581.085,834 386.407,447	8	581.082,039 386.405,439	4.293
8	581.082,039 386.405,439	9	581.068,821 386.399,84	14.355
9	581.068,821 386.399,84	10	581.065,542 386.398,187	3.672
10	581.065,542 386.398,187	11	581.068,008 386.393,391	5.393
11	581.068,008 386.393,391	12	581.070,695 386.388,404	5.665
12	581.070,695 386.388,404	1	581.072,885 386.384,154	4.781

\*\* Lungimile segmentelor sunt determinate în planul de proiecție Stereo 70 și sunt rotunjite la 1 milimetru.

\*\*\* Distanța dintre puncte este formată din segmente cumulate ce sunt mai mici decât valoarea 1 milimetru.





**DATE DESPRE IMOBILUL NR. 8423**

Oficiul de Cadastru și Publicitate Imobiliară PRAHOVA  
Biroul de Cadastru și Publicitate Imobiliară Ploiești

**A. Partea I. Descrierea imobilului**

TEREN Intravilan

Adresa: Loc. Ploiestiori, Str Teleajenului, Nr. 167, Jud. Prahova

Nr. Crt	Nr cadastral Nr. topografic	Suprafața* (mp)	Observații / Referințe
A1		634	Sector cadastral:20 Teren imprejmuit;

**Construcții**

Crt	Nr cadastral Nr. topografic	Adresa	Observații / Referințe
A1.1		Loc. Ploiestiori, Str Teleajenului, Nr. 167, Jud. Prahova	Nr. niveluri:2; S. construita la sol:99 mp; S. construita desfasurata:105 mp; Locuinta P+Beci

**B. Partea II. Proprietari și acte**

Inscrieri privitoare la dreptul de proprietate și alte drepturi reale		Referințe
/		
Act Normativ nr. 242, din 21/09/2009 emis de NP LUPU MARIA LUIZA (CM NR. 241/21.09.2009 EMIS DE NP LUPU MARIA-LUIZA);		
B1	Intabulare, drept de PROPRIETATE, dobandit prin Succesiune, cota actuala 1/3, cota initiala 1/3 1) <b>BALET STELIANA</b>	A1, A1.1
B2	Intabulare, drept de PROPRIETATE, dobandit prin Succesiune, cota actuala 1/3, cota initiala 1/3 1) <b>PAIS MARIA</b>	A1, A1.1
B3	Intabulare, drept de PROPRIETATE, dobandit prin Succesiune, cota actuala 1/3, cota initiala 1/3 1) <b>RADU CONSTANTA</b>	A1, A1.1

**C. Partea III. SARCINI .**

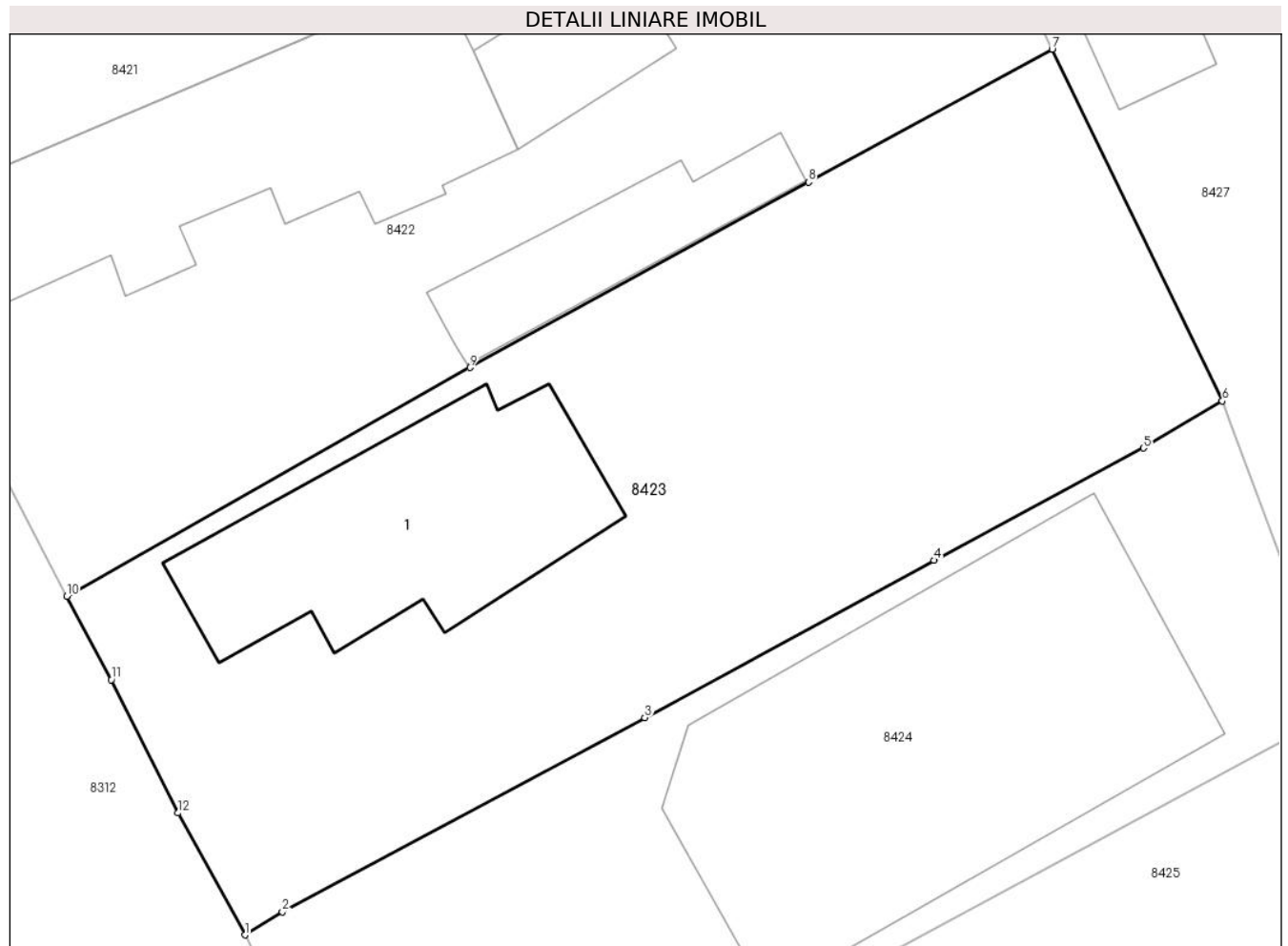
Inscrieri privind dezmembramintele dreptului de proprietate, drepturi reale de garanție și sarcini	Referințe
NU SUNT	

## Anexa Nr. 1 La Partea I

## Teren

Nr cadastral	Suprafața (mp)*	Observații / Referințe
	634	

\* Suprafața este determinată în planul de proiecție Stereo 70.



## Date referitoare la teren

Crt	Categorie folosință	Intravilan	Suprafața (mp)	Tarla	Parcelă	Nr. topo	Observații / Referințe
8423	curți constructii	DA	634	T25	1235	-	

## Date referitoare la construcții

Crt	Număr	Destinație construcție	Supraf. (mp)	Situație juridică	Observații / Referințe
A1.1		construcții de locuințe	99	Cu acte	Nr. niveluri:2; S. construita la sol:99 mp; S. construita desfasurata:105 mp; Locuinta P+Beci

## Lungime Segmente

1) Valorile lungimilor segmentelor sunt obținute din proiecție în plan.

Punct început	X / Y	Punct sfârșit	X / Y	Lungime segment (** (m)
1	581.079,687 386.371,251	2	581.081,111 386.372,136	1.677
2	581.081,111 386.372,136	3	581.094,932 386.379,523	15.671
3	581.094,932 386.379,523	4	581.105,961 386.385,518	12.553

Punct început	X / Y	Punct sfârșit	X / Y	Lungime segment (** (m)
4	581.105,961 386.385,518	5	581.113,951 386.389,794	9.062
5	581.113,951 386.389,794	6	581.116,959 386.391,59	3.503
6	581.116,959 386.391,59	7	581.110,465 386.404,984	14.885
7	581.110,465 386.404,984	8	581.101,175 386.399,919	10.581
8	581.101,175 386.399,919	9	581.088,264 386.392,857	14.716
9	581.088,264 386.392,857	10	581.072,885 386.384,154	17.671
10	581.072,885 386.384,154	11	581.074,581 386.380,97	3.608
11	581.074,581 386.380,97	12	581.077,138 386.375,896	5.682
12	581.077,138 386.375,896	1	581.079,687 386.371,251	5.298

\*\* Lungimile segmentelor sunt determinate în planul de proiecție Stereo 70 și sunt rotunjite la 1 milimetru.

\*\*\* Distanța dintre puncte este formată din segmente cumulate ce sunt mai mici decât valoarea 1 milimetru.



**DATE DESPRE IMOBILUL NR. 8424**

Oficiul de Cadastru și Publicitate Imobiliară PRAHOVA  
Biroul de Cadastru și Publicitate Imobiliară Ploiești

**A. Partea I. Descrierea imobilului**

TEREN Intravilan

Adresa: Loc. Ploiestiori, Str Teleajenului, Nr. 169, Jud. Prahova

Nr. Crt	Nr cadastral Nr. topografic	Suprafața* (mp)	Observații / Referințe
A1	28942	Din acte: 519 Masurata: 517	Sector cadastral:20 Teren imprejmuit;

**B. Partea II. Proprietari și acte**

Inscrieri privitoare la dreptul de proprietate și alte drepturi reale		Referințe
<b>123000 / 31/10/2019</b>		
Contract De Vânzare-Cumpărare nr. 5485, din 30/10/2019 emis de NP Ivan Constantin;		
B9	Intabulare, drept de PROPRIETATEcumparare ca bun propriu, dobandit prin Conventie, cota actuala 1/1, cota initiala 1/1 1) CIUNGU LARISA	A1

**C. Partea III. SARCINI .**

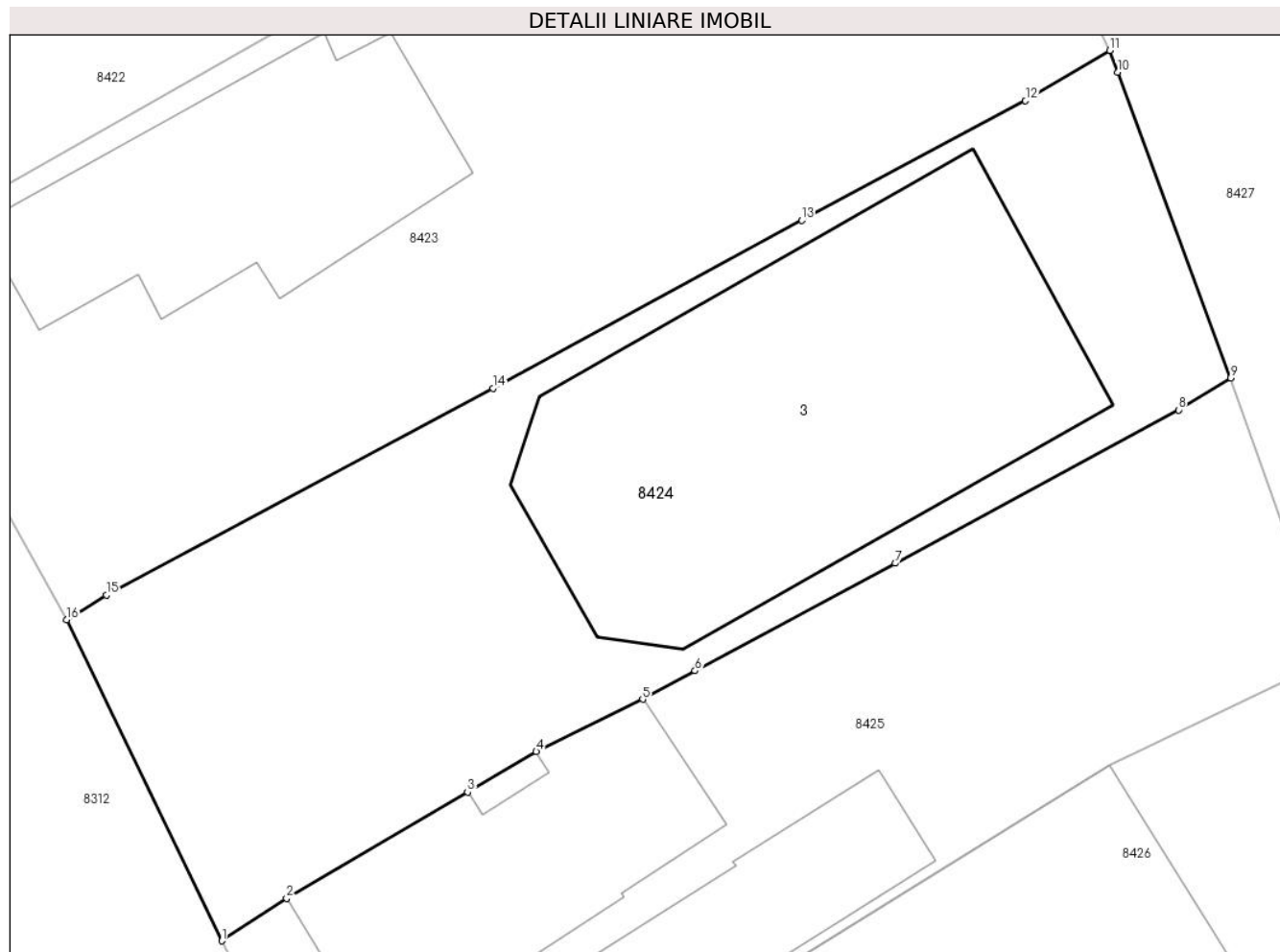
Inscrieri privind dezmembramintele dreptului de proprietate, drepturi reale de garanție și sarcini	Referințe
NU SUNT	

## Anexa Nr. 1 La Partea I

## Teren

Nr cadastral	Suprafața (mp)*	Observații / Referințe
28942	Din acte: 519 Masurata: 517	

\* Suprafața este determinată în planul de proiecție Stereo 70.



## Date referitoare la teren

Crt	Categorie folosință	Intra vilan	Suprafața (mp)	Tarla	Parcelă	Nr. topo	Observații / Referințe
84 24	curți constructii	DA	517	T25	1236	-	

## Date referitoare la construcții

Crt	Număr	Destinație construcție	Supraf. (mp)	Situație juridică	Observații / Referințe
A1.3	28942-C3	constructii de locuinte	206	Fara acte	Nr. niveluri:1; S. construita la sol:206 mp; S. construita desfasurata:206 mp;

## Lungime Segmente

1) Valorile lungimilor segmentelor sunt obținute din proiecție în plan.

Punct început	X / Y	Punct sfârșit	X / Y	Lungime segment (** (m)
1	581.085,234 386.359,786	2	581.087,55 386.361,308	2.771
2	581.087,55 386.361,308	3	581.094,019 386.365,104	7.501
3	581.094,019 386.365,104	4	581.096,47 386.366,548	2.845

Punct început	X / Y	Punct sfârșit	X / Y	Lungime segment (** (m)
4	581.096,47 386.366,548	5	581.100,272 386.368,414	4.235
5	581.100,272 386.368,414	6	581.102,143 386.369,433	2.13
6	581.102,143 386.369,433	7	581.109,297 386.373,272	8.119
7	581.109,297 386.373,272	8	581.119,416 386.378,749	11.506
8	581.119,416 386.378,749	9	581.121,288 386.379,896	2.195
9	581.121,288 386.379,896	10	581.117,234 386.390,814	11.646
10	581.117,234 386.390,814	11	581.116,959 386.391,59	0.823
11	581.116,959 386.391,59	12	581.113,951 386.389,794	3.503
12	581.113,951 386.389,794	13	581.105,961 386.385,518	9.062
13	581.105,961 386.385,518	14	581.094,932 386.379,523	12.553
14	581.094,932 386.379,523	15	581.081,111 386.372,136	15.671
15	581.081,111 386.372,136	16	581.079,687 386.371,251	1.677
16	581.079,687 386.371,251	1	581.085,234 386.359,786	12.736

\*\* Lungimile segmentelor sunt determinate în planul de proiecție Stereo 70 și sunt rotunjite la 1 milimetru.

\*\*\* Distanța dintre puncte este formată din segmente cumulate ce sunt mai mici decât valoarea 1 milimetru.





**DATE DESPRE IMOBILUL NR. 8425**

Oficiul de Cadastru și Publicitate Imobiliară PRAHOVA  
Biroul de Cadastru și Publicitate Imobiliară Ploiești

**A. Partea I. Descrierea imobilului**

TEREN Intravilan

Adresa: Loc. Ploiestiori, Str Teleajenului, Nr. 171, Jud. Prahova

Nr. Crt	Nr cadastral Nr. topografic	Suprafața* (mp)	Observații / Referințe
A1		Din acte: 438 Masurata: 443	Sector cadastral:20 Teren imprejmuit;

**Construcții**

Crt	Nr cadastral Nr. topografic	Adresa	Observații / Referințe
A1.1		Loc. Ploiestiori, Str Teleajenului, Nr. 171, Jud. Prahova	Nr. niveluri:1; S. construita la sol:82 mp; S. construita desfasurata:82 mp; Locuinta P; anul construirii: 1960
A1.2		Loc. Ploiestiori, Str Teleajenului, Nr. 171, Jud. Prahova	Nr. niveluri:1; S. construita la sol:54 mp; S. construita desfasurata:54 mp; Anexa P; anul construirii: 1999

**B. Partea II. Proprietari și acte**

Inscrieri privitoare la dreptul de proprietate și alte drepturi reale		Referințe
/		
Act Notarial nr. 2419, din 27/05/1996 emis de NP DINU GHEORGHE;		
B1	Intabulare, drept de PROPRIETATE, dobandit prin Conventie, cota actuala 1/1, cota initiala 1/1 1) <b>ANDREI IOAN</b> 2) <b>ANDREI JANETA</b>	A1, A1.1
Act Administrativ nr. 3671, din 26/02/2024 emis de PRIMARIA COMUNEI BLEJOI;		
B2	Intabulare, drept de PROPRIETATE, dobandit prin Construire, cota actuala 1/1, cota initiala 1/1 1) <b>ANDREI IOAN</b> 2) <b>ANDREI JANETA</b>	A1.2

**C. Partea III. SARCINI .**

Inscrieri privind dezmembramintele dreptului de proprietate, drepturi reale de garanție și sarcini	Referințe
NU SUNT	

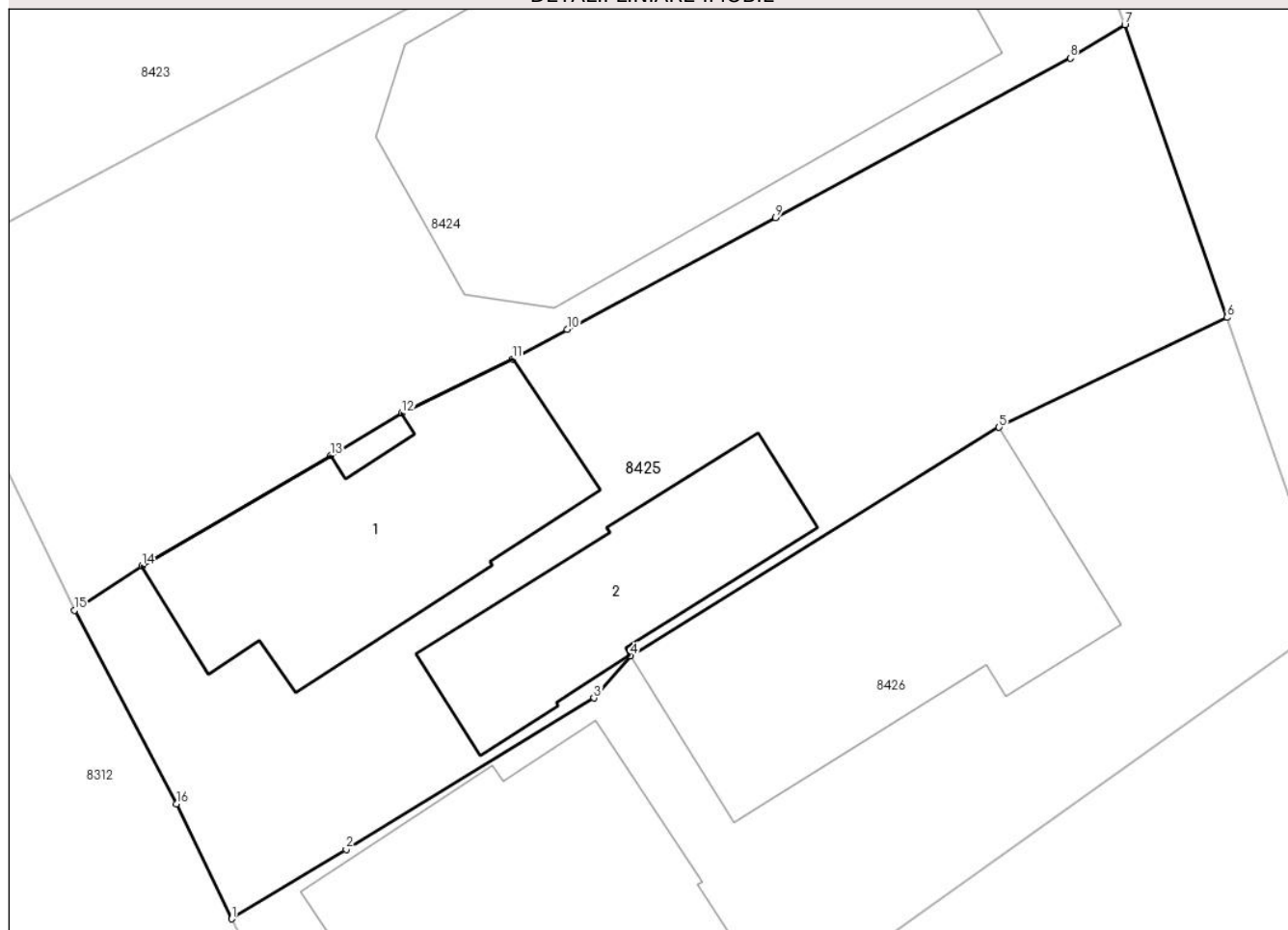
## Anexa Nr. 1 La Partea I

## Teren

Nr cadastral	Suprafața (mp)*	Observații / Referințe
	Din acte: 438 Masurata: 443	

\* Suprafața este determinată în planul de proiecție Stereo 70.

## DETALII LINIARE IMOBIL



## Date referitoare la teren

Crt	Categorie folosință	Intra vilan	Suprafața (mp)	Tarla	Parcelă	Nr. topo	Observații / Referințe
84 25	curți construcții	DA	443	T25	1237	-	

## Date referitoare la construcții

Crt	Număr	Destinație construcție	Supraf. (mp)	Situație juridică	Observații / Referințe
A1.1		construcții de locuințe	82	Cu acte	Nr. niveluri:1; S. construita la sol:82 mp; S. construita desfasurata:82 mp; Locuinta P; anul construirii: 1960
A1.2		construcții anexa	54	Cu acte	Nr. niveluri:1; S. construita la sol:54 mp; S. construita desfasurata:54 mp; Anexa P; anul construirii: 1999

## Lungime Segmente

1) Valorile lungimilor segmentelor sunt obținute din proiecție în plan.

Punct început	X / Y	Punct sfârșit	X / Y	Lungime segment (** (m)
1	581.090,637 386.349,193	2	581.094,561 386.351,575	4.59
2	581.094,561 386.351,575	3	581.103,067 386.356,772	9.968

Punct început	X / Y	Punct sfârșit	X / Y	Lungime segment (** (m)
3	581.103,067 386.356,772	4	581.104,315 386.358,23	1.919
4	581.104,315 386.358,23	5	581.116,968 386.366,07	14.885
5	581.116,968 386.366,07	6	581.124,8 386.369,841	8.693
6	581.124,8 386.369,841	7	581.121,288 386.379,896	10.651
7	581.121,288 386.379,896	8	581.119,416 386.378,749	2.195
8	581.119,416 386.378,749	9	581.109,297 386.373,272	11.506
9	581.109,297 386.373,272	10	581.102,143 386.369,433	8.119
10	581.102,143 386.369,433	11	581.100,272 386.368,414	2.13
11	581.100,272 386.368,414	12	581.096,47 386.366,548	4.235
12	581.096,47 386.366,548	13	581.094,019 386.365,104	2.845
13	581.094,019 386.365,104	14	581.087,55 386.361,308	7.501
14	581.087,55 386.361,308	15	581.085,234 386.359,786	2.771
15	581.085,234 386.359,786	16	581.088,729 386.353,137	7.512
16	581.088,729 386.353,137	1	581.090,637 386.349,193	4.381

\*\* Lungimile segmentelor sunt determinate în planul de proiecție Stereo 70 și sunt rotunjite la 1 milimetru.

\*\*\* Distanța dintre puncte este formată din segmente cumulate ce sunt mai mici decât valoarea 1 milimetru.



**DATE DESPRE IMOBILUL NR. 8426**

Oficiul de Cadastru și Publicitate Imobiliară PRAHOVA  
Biroul de Cadastru și Publicitate Imobiliară Ploiești

**A. Partea I. Descrierea imobilului**

TEREN Intravilan

Adresa: Loc. Ploiestiori, Str Teleajenului, Nr. 173, Jud. Prahova, T25, Cc1238

Nr. Crt	Nr cadastral Nr. topografic	Suprafața* (mp)	Observații / Referințe
A1	28932	Din acte: 473 Masurata: 513	Sector cadastral:20 Teren imprejmuit;

**Construcții**

Crt	Nr cadastral Nr. topografic	Adresa	Observații / Referințe
A1.1	28932-C1	Loc. Ploiestiori, Str Teleajenului, Nr. 173, Jud. Prahova, T25, Cc1238	Nr. niveluri:1; S. construita la sol:120 mp; S. construita desfasurata:120 mp;
A1.2	28932-C2	Loc. Ploiestiori, Str Teleajenului, Nr. 173, Jud. Prahova, T25, Cc1238	Nr. niveluri:1; S. construita la sol:106 mp; S. construita desfasurata:106 mp;

**B. Partea II. Proprietari și acte**

Inscrieri privitoare la dreptul de proprietate și alte drepturi reale		Referințe
<b>90979 / 28/08/2019</b>		
Act Administrativ nr. 13928, din 26/08/2019 emis de PRIMARIA COMUNEI BLEJOI (act notarial nr 252 din 21.08.2019, emis de NP SANDU AURELIAN VIOREL;act notarial nr 2795 din 19.07.2019, emis de NP SANDU AURELIAN VIOREL;act administrativ nr 16250 din 30.09.2019, emis de PRIMARIA COMUNEI BLEJOI);		
B1	Intabulare, drept de PROPRIETATE(partaj), dobandit prin Conventie, cota actuala 1/2, cota initiala 1/2 1) <b>BRAN MIRCEA</b>	A1
B2	Intabulare, drept de PROPRIETATE(partaj), dobandit prin Conventie, cota actuala 1/1, cota initiala 1/1 1) <b>BRAN MIRCEA</b>	A1.1
B3	Intabulare, drept de PROPRIETATE(mostenire), dobandit prin Succesiune, cota actuala 1/2, cota initiala 1/2 1) <b>DICU CAMELIA</b>	A1
B4	Intabulare, drept de PROPRIETATE(mostenire), dobandit prin Succesiune, cota actuala 1/1, cota initiala 1/1 1) <b>DICU CAMELIA</b>	A1.2

**C. Partea III. SARCINI .**

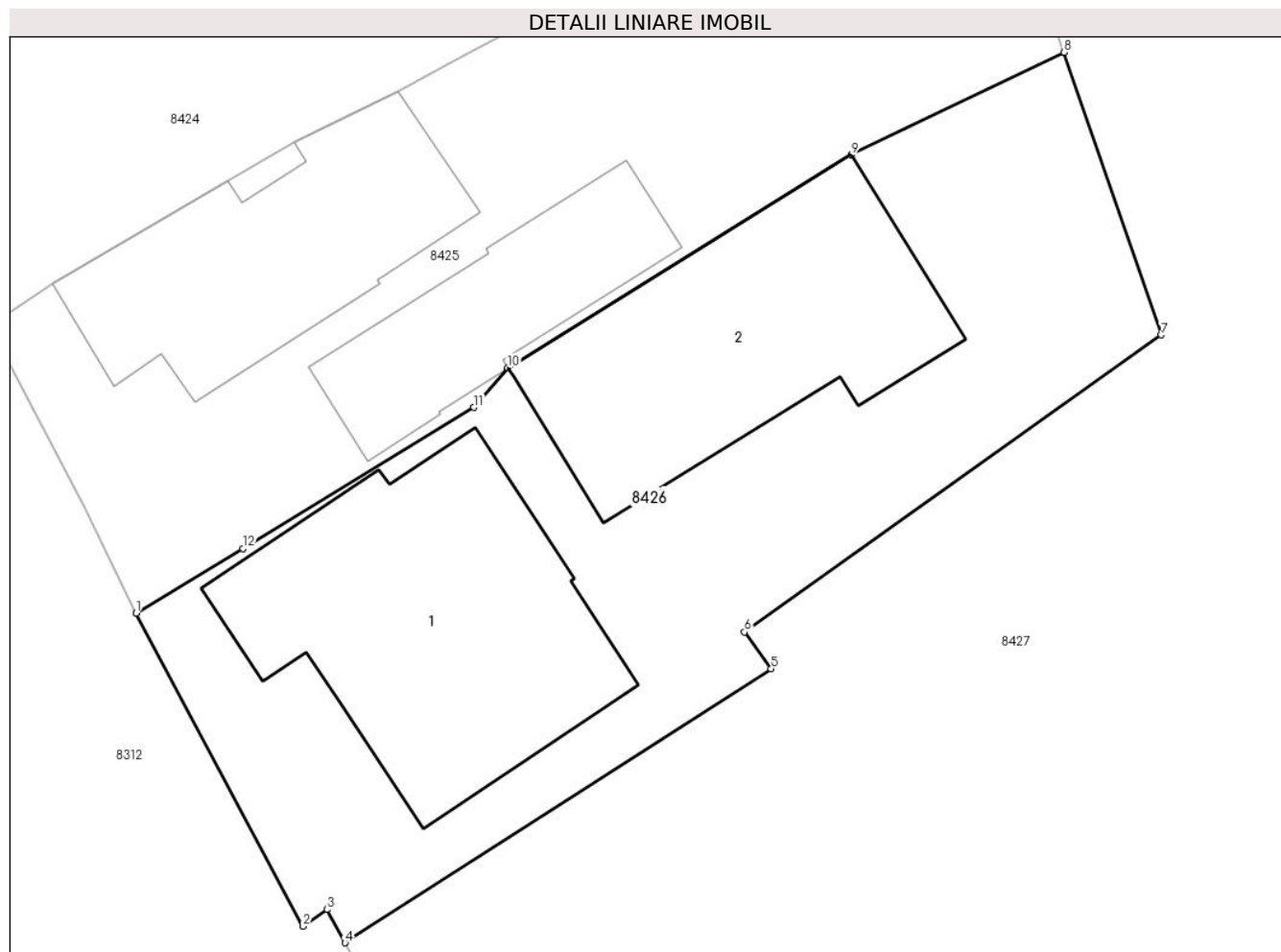
Inscrieri privind dezmembramintele dreptului de proprietate, drepturi reale de garanție și sarcini	Referințe
NU SUNT	

## Anexa Nr. 1 La Partea I

## Teren

Nr cadastral	Suprafața (mp)*	Observații / Referințe
28932	Din acte: 473 Masurata: 513	

\* Suprafața este determinată în planul de proiecție Stereo 70.



## Date referitoare la teren

Crt	Categorie folosință	Intra vilan	Suprafața (mp)	Tarla	Parcelă	Nr. topo	Observații / Referințe
84 26	curți construcții	DA	513	T25	1238	-	

## Date referitoare la construcții

Crt	Număr	Destinație construcție	Supraf. (mp)	Situație juridică	Observații / Referințe
A1.1	28932-C1	construcții de locuințe	120	Cu acte	Nr. niveluri:1; S. construita la sol:120 mp; S. construita desfasurata:120 mp;
A1.2	28932-C2	construcții de locuințe	106	Cu acte	Nr. niveluri:1; S. construita la sol:106 mp; S. construita desfasurata:106 mp;

## Lungime Segmente

1) Valorile lungimilor segmentelor sunt obținute din proiecție în plan.

Punct început	X / Y	Punct sfârșit	X / Y	Lungime segment (** (m)
1	581.090,637 386.349,193	2	581.096,775 386.337,669	13.057
2	581.096,775 386.337,669	3	581.097,655 386.338,287	1.075

Punct început	X / Y	Punct sfârșit	X / Y	Lungime segment (** (m)
3	581.097,655 386.338,287	4	581.098,319 386.337,065	1.391
4	581.098,319 386.337,065	5	581.114,011 386.347,15	18.653
5	581.114,011 386.347,15	6	581.113,025 386.348,5	1.672
6	581.113,025 386.348,5	7	581.128,367 386.359,438	18.842
7	581.128,367 386.359,438	8	581.124,8 386.369,841	10.998
8	581.124,8 386.369,841	9	581.116,968 386.366,07	8.693
9	581.116,968 386.366,07	10	581.104,315 386.358,23	14.885
10	581.104,315 386.358,23	11	581.103,067 386.356,772	1.919
11	581.103,067 386.356,772	12	581.094,561 386.351,575	9.968
12	581.094,561 386.351,575	1	581.090,637 386.349,193	4.59

\*\* Lungimile segmentelor sunt determinate în planul de proiecție Stereo 70 și sunt rotunjite la 1 milimetru.

\*\*\* Distanța dintre puncte este formată din segmente cumulate ce sunt mai mici decât valoarea 1 milimetru.





**DATE DESPRE IMOBILUL NR. 8427**

Oficiul de Cadastru și Publicitate Imobiliară PRAHOVA  
Biroul de Cadastru și Publicitate Imobiliară Ploiești

**A. Partea I. Descrierea imobilului**

TEREN Intravilan

Nr. CF vechi:1390  
Nr. cadastral vechi:1014

Adresa: Loc. Ploiestiori, Str Teleajenului, Nr. 175, Jud. Prahova, T 25 ; CC 1240

Nr. Crt	Nr cadastral Nr. topografic	Suprafața* (mp)	Observații / Referințe
A1	25708	Din acte: 7.741 Masurata: 6.093	Sector cadastral:20 Teren imprejmuit;

**Construcții**

Crt	Nr cadastral Nr. topografic	Adresa	Observații / Referințe
A1.1	25708-C1	Loc. Ploiestiori, Str Teleajenului, Nr. 175, Jud. Prahova, T 25 ; CC 1240	Nr. niveluri:1; S. construita la sol:250 mp; S. construita desfasurata:250 mp;
A1.2	25708-C2	Loc. Ploiestiori, Str Teleajenului, Nr. 175, Jud. Prahova, T 25 ; CC 1240	Nr. niveluri:1; S. construita la sol:223 mp; S. construita desfasurata:223 mp;
A1.3	25708-C3	Loc. Ploiestiori, Str Teleajenului, Nr. 175, Jud. Prahova, T 25 ; CC 1240	Nr. niveluri:1; S. construita la sol:137 mp; S. construita desfasurata:137 mp;
A1.4	25708-C4	Loc. Ploiestiori, Str Teleajenului, Nr. 175, Jud. Prahova, T 25 ; CC 1240	Nr. niveluri:1; S. construita la sol:28 mp; S. construita desfasurata:28 mp;
A1.6	25708-C6	Loc. Ploiestiori, Str Teleajenului, Nr. 175, Jud. Prahova, T 25 ; CC 1240	Nr. niveluri:1; S. construita la sol:15 mp; S. construita desfasurata:15 mp;

**B. Partea II. Proprietari și acte**

Inscrieri privitoare la dreptul de proprietate și alte drepturi reale	Referințe	
<b>65931 / 25/06/2019</b>		
Act Administrativ nr. 6602, din 08/05/2007 emis de COMUNA BLEJOI (act administrativ nr 915 din 08.05.2007, emis de DIRECTIA JUDETEANA DE PROTECTIE A PLANTELOR PRAHOVA;act administrativ nr 58 din 27.04.2007, emis de CONSILIUL JUDETEAN PRAHOVA;act administrativ nr 20 din 17.05.2007, emis de CONSILIUL LOCAL BLEJOI);		
B2	Intabulare, drept de PROPRIETATE, dobandit prin Lege, cota actuala 6340/7741, cota initiala 6340/7741 1) COMUNA BLEJOI, CIF:2845346, (domeniu public)	A1
B3	Intabulare, drept de PROPRIETATE, dobandit prin Lege, cota actuala 1/1, cota initiala 1/1 1) COMUNA BLEJOI, CIF:2845346, (domeniu public)	A1.1, A1.2, A1.3, A1.4, A1.6
<b>110198 / 07/10/2019</b>		
Act Notarial nr. 1127, din 12/11/2019 emis de NP CALIN MIRELA (act administrativ nr 18194 din 30.10.2019, emis de PRIMARIA BLEJOI;act notarial nr 891 din 23.09.2019, emis de NP CALIN MIRELA;act administrativ nr 109639 din 04.10.2019, emis de OCPI PRAHOVA);		
B4	se actualizeaza informatiile cadastrale in sensul modificarii limitelor si a suprafetei imobilului conform documentatiei tehnice avizate	A1, A1.1, A1.2, A1.3, A1.4, A1.6
B5	se actualizeaza informatiile cadastrale in sensul ca imobilul se afla situat in com.Blejoi,sat Ploiestiori,nr.176, tarlaua 25,parcela 1240,judet Prahova	A1, A1.1, A1.2, A1.3, A1.4, A1.6
B6	se repositioneaza imobilul conform documentatiei tehnice avizate	A1, A1.1, A1.2, A1.3, A1.4, A1.6

**C. Partea III. SARCINI .**

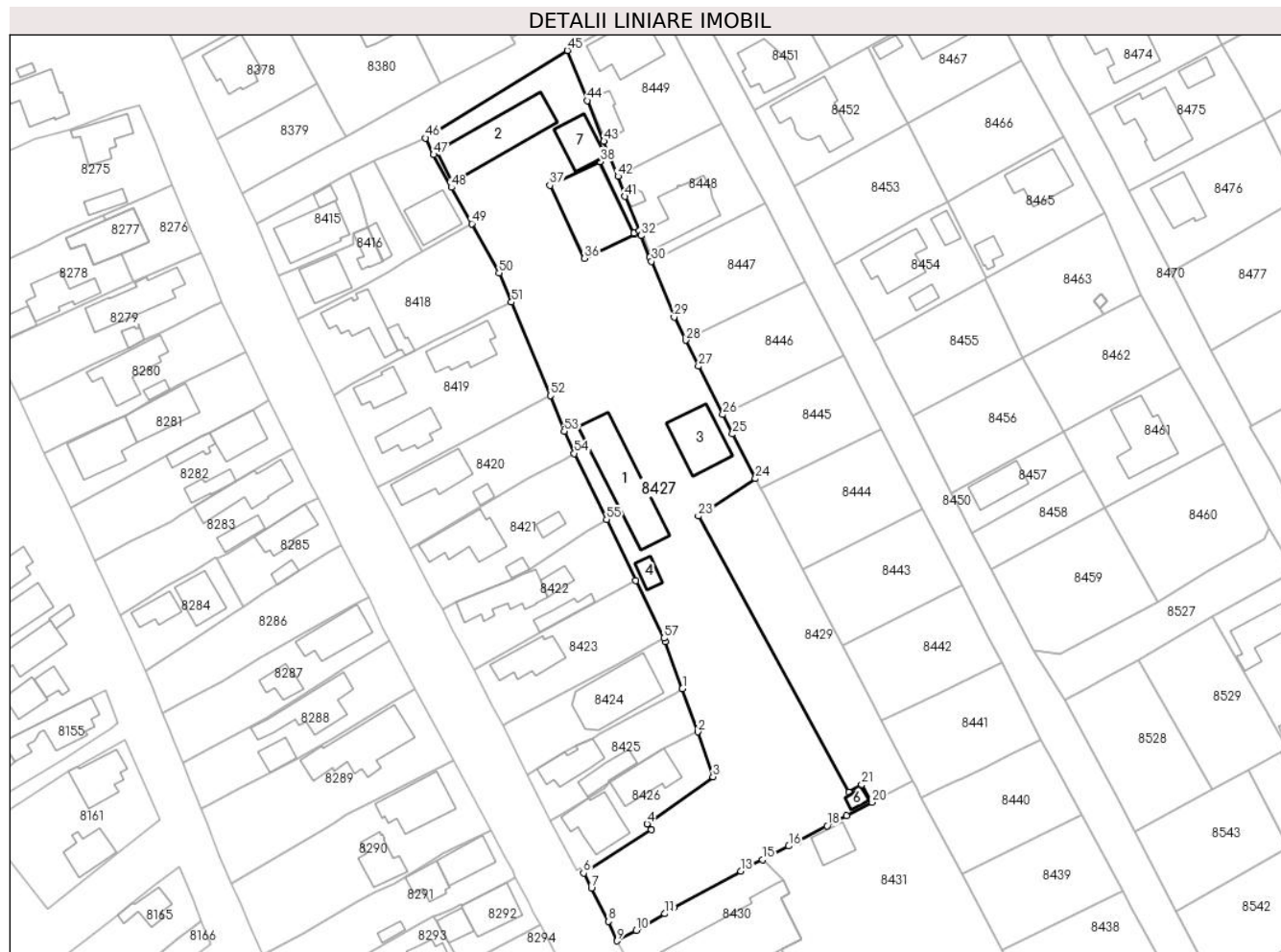
Inscrieri privind dezmembramintele dreptului de proprietate, drepturi reale de garanție și sarcini	Referințe
NU SUNT	

## Anexa Nr. 1 La Partea I

## Teren

Nr cadastral	Suprafața (mp)*	Observații / Referințe
25708	Din acte: 7.741 Masurata: 6.093	

\* Suprafața este determinată în planul de proiecție Stereo 70.



## Date referitoare la teren

Crt	Categorie folosință	Intra vilan	Suprafața (mp)	Tarla	Parcelă	Nr. topo	Observații / Referințe
84 27	curți construcții	DA	6.093	T25	1240	-	

## Date referitoare la construcții

Crt	Număr	Destinație construcție	Supraf. (mp)	Situație juridică	Observații / Referințe
A1.1	25708-C1	construcții administrative și social culturale	250	Cu acte	Nr. niveluri:1; S. construita la sol:250 mp; S. construita desfasurata:250 mp;
A1.2	25708-C2	construcții administrative și social culturale	223	Cu acte	Nr. niveluri:1; S. construita la sol:223 mp; S. construita desfasurata:223 mp;
A1.3	25708-C3	construcții anexa	137	Cu acte	Nr. niveluri:1; S. construita la sol:137 mp; S. construita desfasurata:137 mp;
A1.4	25708-C4	construcții anexa	Din acte: 27 Masurata: 28	Cu acte	Nr. niveluri:1; S. construita la sol:28 mp; S. construita desfasurata:28 mp;
A1.6	25708-C6	construcții anexa	15	Cu acte	Nr. niveluri:1; S. construita la sol:15 mp; S. construita desfasurata:15 mp;
A1.7	25708-C7	construcții anexa	86	Fara acte	Nr. niveluri:1; S. construita la sol:86 mp; S. construita desfasurata:86 mp;

## Lungime Segmente

1) Valorile lungimilor segmentelor sunt obținute din proiecție în plan.

Punct început	X / Y	Punct sfârșit	X / Y	Lungime segment
1	581.121,288 386.379,896	2	581.124,8 386.369,841	10.651
4	581.113,025 386.348,5	5	581.114,011 386.347,15	1.672
7	581.100,144 386.333,533	8	581.104,061 386.325,866	8.61
10	581.110,564 386.323,783	11	581.117,189 386.327,635	7.663
13	581.134,794 386.337,528	14	581.136,976 386.338,709	2.481
16	581.145,938 386.343,361	17	581.148,201 386.344,426	2.501
19	581.159,37 386.350,394	20	581.165,219 386.353,5	6.623
22	581.159,916 386.355,877	23	581.124,963 386.419,926	72.966
25	581.132,888 386.438,964	26	581.130,625 386.443,484	5.055
28	581.121,997 386.460,738	29	581.119,328 386.466,087	5.978
31	581.113,694 386.479,985	32	581.111,666 386.485,01	5.419
34	581.109,989 386.485,592	35	581.110,091 386.485,298	0.311
37	581.090,503 386.496,678	38	581.102,087 386.502,195	12.831
40	581.111,218 386.486,1	41	581.107,934 386.494,098	8.646
43	581.103,033 386.506,894	44	581.099,176 386.516,336	10.199
46	581.061,66 386.507,646	47	581.063,508 386.503,772	4.292
49	581.072,379 386.487,749	50	581.078,724 386.476,35	13.046
52	581.090,598 386.447,87	53	581.093,824 386.439,616	8.862
55	581.103,674 386.419,097	56	581.110,465 386.404,984	15.662
58	581.117,234 386.390,814	1	581.121,288 386.379,896	11.646

Punct început	X / Y	Punct sfârșit	X / Y	Lungime segment
2	581.124,8 386.369,841	3	581.128,367 386.359,438	10.998
5	581.114,011 386.347,15	6	581.098,319 386.337,065	18.653
8	581.104,061 386.325,866	9	581.106,142 386.321,356	4.967
11	581.117,189 386.327,635	12	581.119,323 386.329,033	2.551
14	581.136,976 386.338,709	15	581.139,856 386.340,204	3.245
17	581.148,201 386.344,426	18	581.154,877 386.348,039	7.591
20	581.165,219 386.353,5	21	581.162,911 386.357,602	4.707
23	581.124,963 386.419,926	24	581.138,229 386.428,629	15.866
26	581.130,625 386.443,484	27	581.125,012 386.454,693	12.536
29	581.119,328 386.466,087	30	581.114,095 386.479,019	13.951
32	581.111,666 386.485,01	33	581.111,222 386.486,091	1.169
35	581.110,091 386.485,298	36	581.098,568 386.479,747	12.79
38	581.102,087 386.502,195	39	581.109,985 386.485,601	18.378
41	581.107,934 386.494,098	42	581.106,304 386.498,757	4.936
44	581.099,176 386.516,336	45	581.094,549 386.527,96	12.511
47	581.063,508 386.503,772	48	581.067,659 386.496,174	8.658
50	581.078,724 386.476,35	51	581.081,593 386.469,534	7.395
53	581.093,824 386.439,616	54	581.096,192 386.434,446	5.687
56	581.110,465 386.404,984	57	581.116,959 386.391,59	14.885

Punct început	X / Y	Punct sfârșit	X / Y	Lungime segment
3	581.128,367 386.359,438	4	581.113,025 386.348,5	18.842
6	581.098,319 386.337,065	7	581.100,144 386.333,533	3.976
9	581.106,142 386.321,356	10	581.110,564 386.323,783	5.044
12	581.119,323 386.329,033	13	581.134,794 386.337,528	17.65
15	581.139,856 386.340,204	16	581.145,938 386.343,361	6.853
18	581.154,877 386.348,039	19	581.159,37 386.350,394	5.073
21	581.162,911 386.357,602	22	581.159,916 386.355,877	3.456
24	581.138,229 386.428,629	25	581.132,888 386.438,964	11.634
27	581.125,012 386.454,693	28	581.121,997 386.460,738	6.755
30	581.114,095 386.479,019	31	581.113,694 386.479,985	1.046
33	581.111,222 386.486,091	34	581.109,989 386.485,592	1.33
36	581.098,568 386.479,747	37	581.090,503 386.496,678	18.754
39	581.109,985 386.485,601	40	581.111,218 386.486,1	1.33
42	581.106,304 386.498,757	43	581.103,033 386.506,894	8.77
45	581.094,549 386.527,96	46	581.061,66 386.507,646	38.657
48	581.067,659 386.496,174	49	581.072,379 386.487,749	9.657
51	581.081,593 386.469,534	52	581.090,598 386.447,87	23.461
54	581.096,192 386.434,446	55	581.103,674 386.419,097	17.075
57	581.116,959 386.391,59	58	581.117,234 386.390,814	0.823

\*\* Lungimile segmentelor sunt determinate în planul de proiecție Stereo 70 și sunt rotunjite la 1 milimetru.

\*\*\* Distanța dintre puncte este formată din segmente cumulate ce sunt mai mici decât valoarea 1 milimetru.



**DATE DESPRE IMOBILUL NR. 8428**

Oficiul de Cadastru și Publicitate Imobiliară PRAHOVA  
Biroul de Cadastru și Publicitate Imobiliară Ploiești

**A. Partea I. Descrierea imobilului**

TEREN Intravilan

Adresa: Loc. Ploiestiori, Jud. Prahova

Nr. Crt	Nr cadastral Nr. topografic	Suprafața* (mp)	Observații / Referințe
A1		240	Sector cadastral:20 Teren neimprejmuit;

**B. Partea II. Proprietari și acte**

Inscrieri privitoare la dreptul de proprietate și alte drepturi reale		Referințe
/		
Act Normativ nr. 7, din 13/03/1996 emis de PARLAMENTUL ROMANIEI;		
B1	Intabulare, drept de PROPRIETATE, dobandit prin Lege, cota actuala 1/1, cota initiala 1/1 1) NEIDENTIFICAT NEIDENTIFICAT	A1
B2	Se noteaza PROPRIETAR NEIDENTIFICAT - conform art. 13, alin 15., dobandit prin Lege	A1

**C. Partea III. SARCINI .**

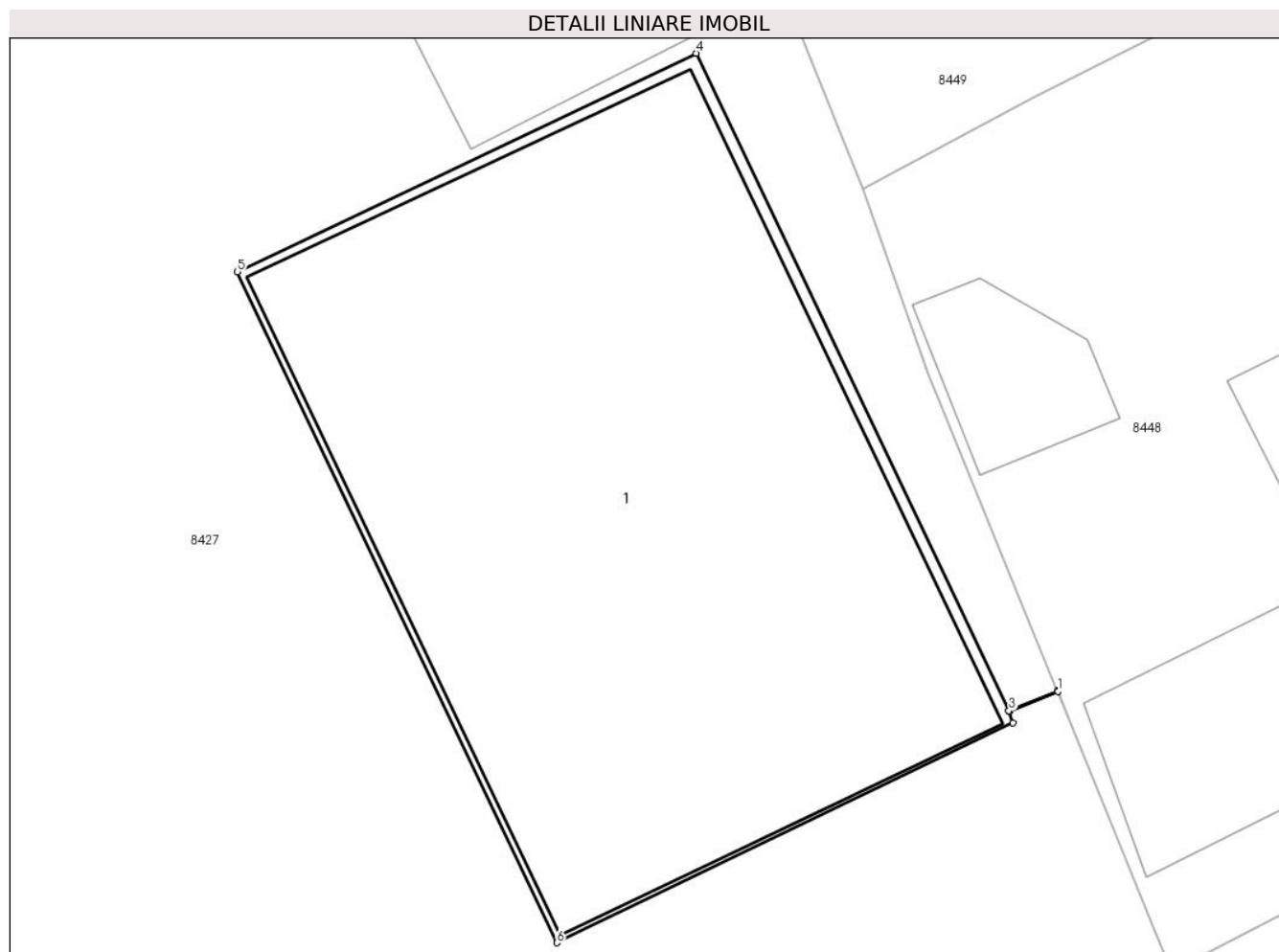
Inscrieri privind dezmembramintele dreptului de proprietate, drepturi reale de garanție și sarcini	Referințe
NU SUNT	

## Anexa Nr. 1 La Partea I

## Teren

Nr cadastral	Suprafața (mp)*	Observații / Referințe
	240	

\* Suprafața este determinată în planul de proiecție Stereo 70.



## Date referitoare la teren

Crt	Categorie folosință	Intra vilan	Suprafața (mp)	Tarla	Parcelă	Nr. topo	Observații / Referințe
8428	curti constructii	DA	240	T25	-	-	

## Date referitoare la construcții

Crt	Număr	Destinație construcție	Supraf. (mp)	Situație juridică	Observații / Referințe
A1.1		constructii anexa	227	Fara acte	Nr. niveluri:2; S. construita la sol:227 mp; S. construita desfasurata:454 mp; Anexa D+P

## Lungime Segmente

1) Valorile lungimilor segmentelor sunt obținute din proiecție în plan.

Punct început	X / Y	Punct sfârșit	X / Y	Lungime segment (** (m)
1	581.111,222 386.486,091	2	581.111,218 386.486,1	0.01
2	581.111,218 386.486,1	3	581.109,985 386.485,601	1.33
3	581.109,985 386.485,601	4	581.102,087 386.502,195	18.378
4	581.102,087 386.502,195	5	581.090,503 386.496,678	12.831

Punct început	X / Y	Punct sfârșit	X / Y	Lungime segment (** (m)
5	581.090,503 386.496,678	6	581.098,568 386.479,747	18.754
6	581.098,568 386.479,747	7	581.110,091 386.485,298	12.79
7	581.110,091 386.485,298	8	581.109,989 386.485,592	0.311
8	581.109,989 386.485,592	1	581.111,222 386.486,091	1.33

\*\* Lungimile segmentelor sunt determinate în planul de proiecție Stereo 70 și sunt rotunjite la 1 milimetru.

\*\*\* Distanța dintre puncte este formată din segmente cumulate ce sunt mai mici decât valoarea 1 milimetru.





**DATE DESPRE IMOBILUL NR. 8429**

Oficiul de Cadastru și Publicitate Imobiliară PRAHOVA  
Biroul de Cadastru și Publicitate Imobiliară Ploiești

**A. Partea I. Descrierea imobilului**

TEREN Intravilan

Adresa: Loc. Ploiestiori, Jud. Prahova

Nr. Crt	Nr cadastral Nr. topografic	Suprafața* (mp)	Observații / Referințe
A1		1.165	Sector cadastral:20 Teren neimprejmuit;

**B. Partea II. Proprietari și acte**

Inscrieri privitoare la dreptul de proprietate și alte drepturi reale		Referințe
/		
Act Normativ nr. 7, din 13/03/1996 emis de PARLAMENTUL ROMANIEI;		
B1	Intabulare, drept de PROPRIETATE, dobandit prin Lege, cota actuala 1/1, cota initiala 1/1 1) NEIDENTIFICAT NEIDENTIFICAT	A1
B2	Se noteaza PROPRIETAR NEIDENTIFICAT - conform art. 13, alin 15., dobandit prin Lege	A1

**C. Partea III. SARCINI .**

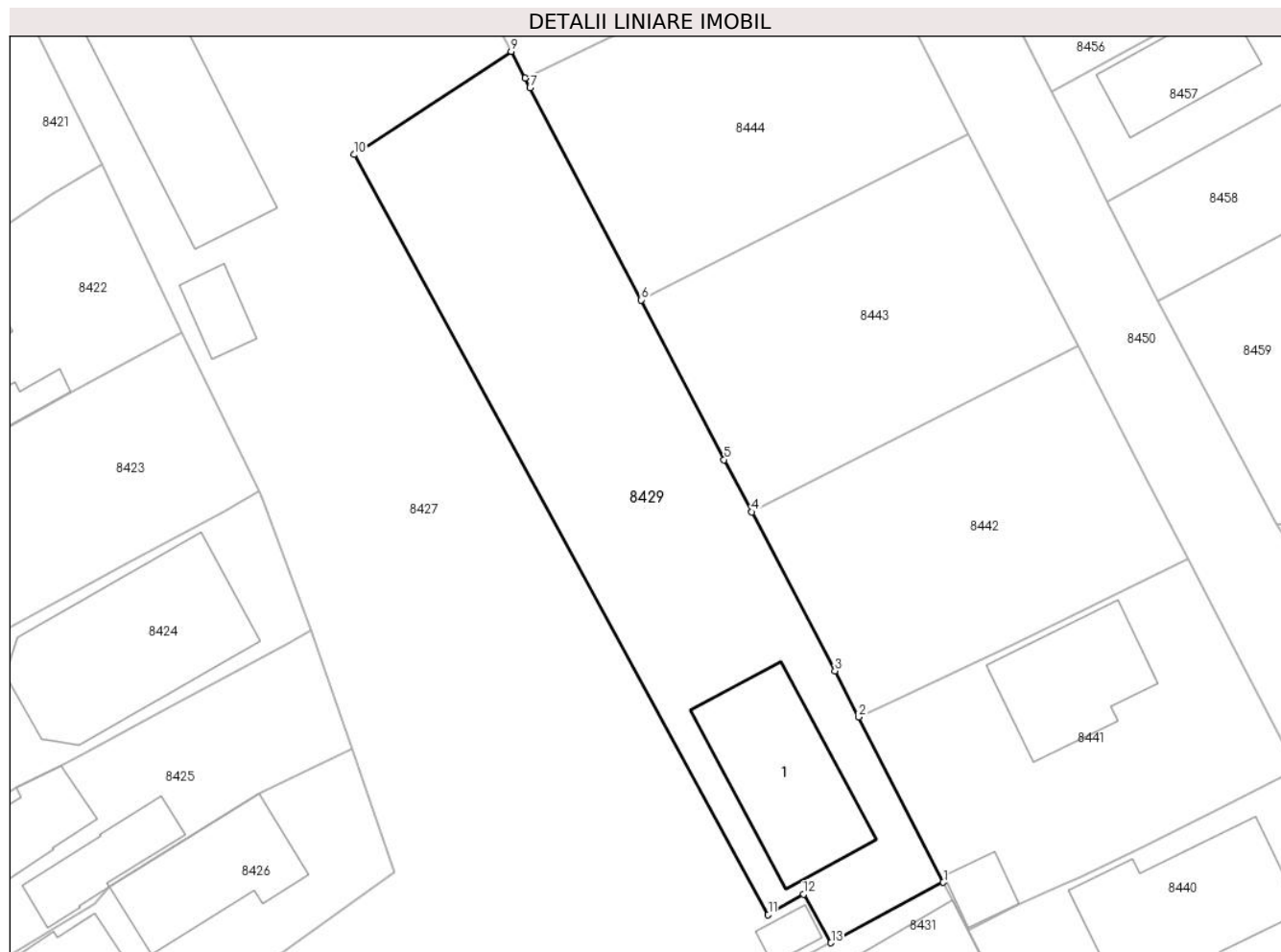
Inscrieri privind dezmembramintele dreptului de proprietate, drepturi reale de garanție și sarcini	Referințe
NU SUNT	

## Anexa Nr. 1 La Partea I

## Teren

Nr cadastral	Suprafața (mp)*	Observații / Referințe
	1.165	

\* Suprafața este determinată în planul de proiecție Stereo 70.



## Date referitoare la teren

Crt	Categorie folosință	Intra vilan	Suprafața (mp)	Tarla	Parcelă	Nr. topo	Observații / Referințe
8429	curți constructii	DA	1.165	T25	1240	-	

## Date referitoare la construcții

Crt	Număr	Destinație construcție	Supraf. (mp)	Situație juridică	Observații / Referințe
A1.1		construcții de locuințe	149	Fara acte	Nr. niveluri:1; S. construita la sol:149 mp; S. construita desfasurata:149 mp;

## Lungime Segmente

1) Valorile lungimilor segmentelor sunt obținute din proiecție în plan.

Punct început	X / Y	Punct sfârșit	X / Y	Lungime segment (** (m)
1	581.174,699 386.358,59	2	581.167,543 386.372,533	15.672
2	581.167,543 386.372,533	3	581.165,553 386.376,41	4.358
3	581.165,553 386.376,41	4	581.158,547 386.389,808	15.119
4	581.158,547 386.389,808	5	581.156,188 386.394,219	5.002

Punct început	X / Y	Punct sfârşit	X / Y	Lungime segment (** (m)
5	581.156,188 386.394,219	6	581.149,191 386.407,679	15.17
6	581.149,191 386.407,679	7	581.139,816 386.425,558	20.188
7	581.139,816 386.425,558	8	581.139,399 386.426,365	0.908
8	581.139,399 386.426,365	9	581.138,229 386.428,629	2.548
9	581.138,229 386.428,629	10	581.124,963 386.419,926	15.866
10	581.124,963 386.419,926	11	581.159,916 386.355,877	72.966
11	581.159,916 386.355,877	12	581.162,911 386.357,602	3.456
12	581.162,911 386.357,602	13	581.165,219 386.353,5	4.707
13	581.165,219 386.353,5	14	581.165,995 386.353,912	0.879
14	581.165,995 386.353,912	1	581.174,699 386.358,59	9.881

\*\* Lungimile segmentelor sunt determinate în planul de proiecție Stereo 70 și sunt rotunjite la 1 milimetru.

\*\*\* Distanța dintre puncte este formată din segmente cumulate ce sunt mai mici decât valoarea 1 milimetru.



**DATE DESPRE IMOBILUL NR. 8430**

Oficiul de Cadastru și Publicitate Imobiliară PRAHOVA  
Biroul de Cadastru și Publicitate Imobiliară Ploiești

**A. Partea I. Descrierea imobilului**

TEREN Intravilan

Adresa: Loc. Ploiestiori, Jud. Prahova

Nr. Crt	Nr cadastral Nr. topografic	Suprafața* (mp)	Observații / Referințe
A1		1.343	Sector cadastral:20 Teren imprejmuit;

**B. Partea II. Proprietari și acte**

Inscrieri privitoare la dreptul de proprietate și alte drepturi reale		Referințe
/		
Act Normativ nr. 7, din 13/03/1996 emis de PARLAMENTUL ROMANIEI;		
B1	Intabulare, drept de PROPRIETATE, dobandit prin Lege, cota actuala 1/1, cota initiala 1/1 1) NEIDENTIFICAT NEIDENTIFICAT	A1
B2	Se noteaza PROPRIETAR NEIDENTIFICAT - conform art. 13, alin 15., dobandit prin Lege	A1

**C. Partea III. SARCINI .**

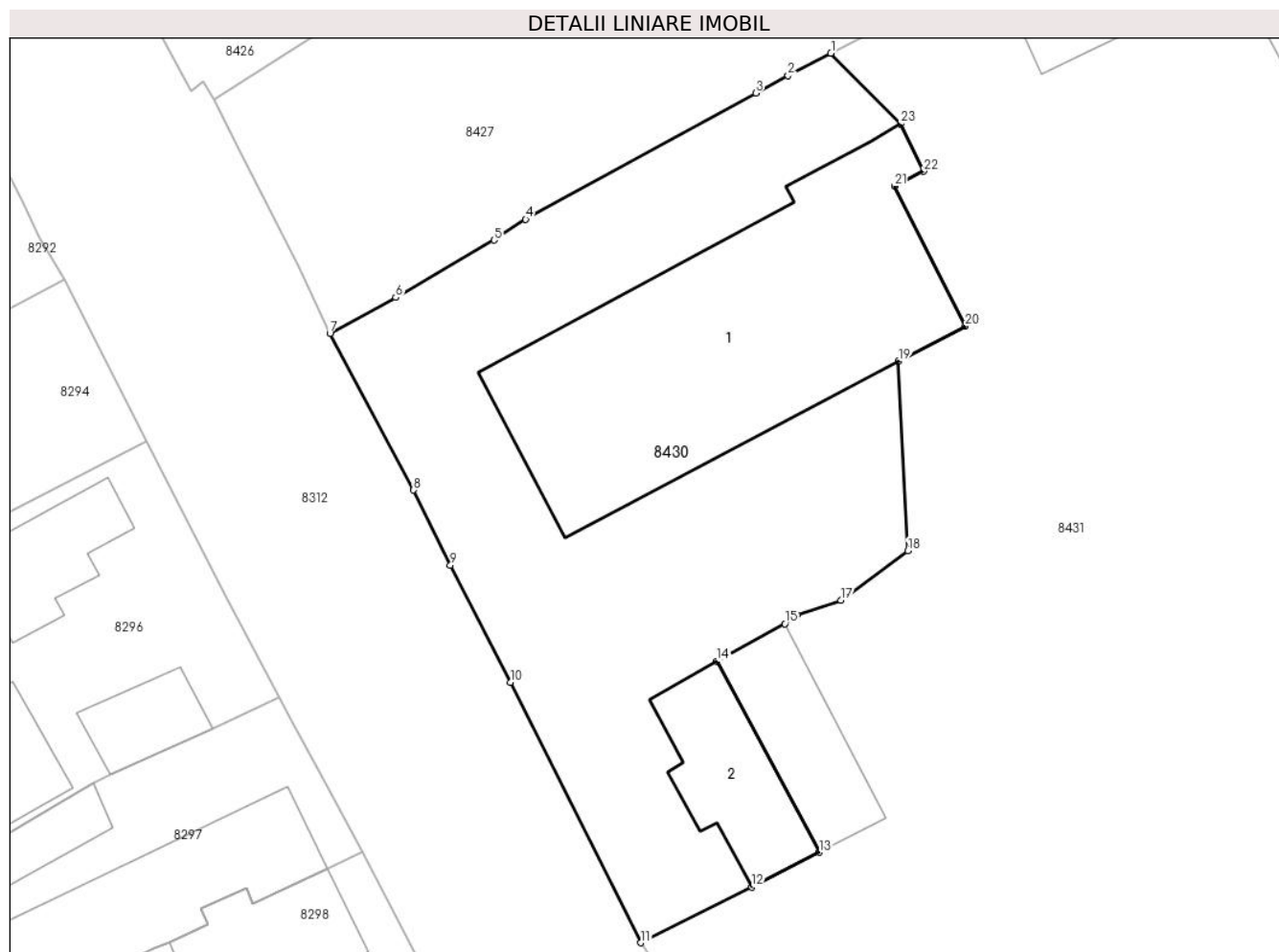
Inscrieri privind dezmembramintele dreptului de proprietate, drepturi reale de garanție și sarcini	Referințe
NU SUNT	

## Anexa Nr. 1 La Partea I

## Teren

Nr cadastral	Suprafața (mp)*	Observații / Referințe
	1.343	

\* Suprafața este determinată în planul de proiecție Stereo 70.



## Date referitoare la teren

Crt	Categorie folosință	Intravilan	Suprafața (mp)	Tarla	Parcelă	Nr. topo	Observații / Referințe
8430	curți constructii	DA	1.343	T25	1256	-	

## Date referitoare la construcții

Crt	Număr	Destinație construcție	Supraf. (mp)	Situație juridică	Observații / Referințe
A1.1		construcții industriale și edilitare	403	Fara acte	Nr. niveluri:1; S. construita la sol:403 mp; S. construita desfasurata:403 mp;
A1.2		construcții industriale și edilitare	81	Fara acte	Nr. niveluri:1; S. construita la sol:81 mp; S. construita desfasurata:81 mp;

## Lungime Segmente

1) Valorile lungimilor segmentelor sunt obținute din proiecție în plan.

Punct început	X / Y	Punct sfârșit	X / Y	Lungime segment (** (m)
1	581.139,856 386.340,204	2	581.136,976 386.338,709	3.245
3	581.134,794 386.337,528	4	581.119,323 386.329,033	17.65

Punct început	X / Y	Punct sfârșit	X / Y	Lungime segment (** (m)
2	581.136,976 386.338,709	3	581.134,794 386.337,528	2.481
4	581.119,323 386.329,033	5	581.117,189 386.327,635	2.551

Punct început	X / Y	Punct sfârșit	X / Y	Lungime segment (** (m))
5	581.117,189 386.327,635	6	581.110,564 386.323,783	7.663
7	581.106,142 386.321,356	8	581.111,771 386.310,829	11.937
9	581.114,254 386.305,767	10	581.118,278 386.297,894	8.842
11	581.127,065 386.280,389	12	581.134,529 386.284,129	8.349
13	581.139,062 386.286,475	14	581.132,188 386.299,308	14.558
15	581.136,763 386.301,84	16	581.137,581 386.302,445	1.017
17	581.140,517 386.303,43	18	581.145,035 386.306,746	5.604
19	581.144,402 386.319,478	20	581.148,913 386.321,857	5.1
21	581.144,155 386.331,265	22	581.146,078 386.332,263	2.167
23	581.144,567 386.335,443	1	581.139,856 386.340,204	6.698

Punct început	X / Y	Punct sfârșit	X / Y	Lungime segment (** (m))
6	581.110,564 386.323,783	7	581.106,142 386.321,356	5.044
8	581.111,771 386.310,829	9	581.114,254 386.305,767	5.638
10	581.118,278 386.297,894	11	581.127,065 386.280,389	19.587
12	581.134,529 386.284,129	13	581.139,062 386.286,475	5.104
14	581.132,188 386.299,308	15	581.136,763 386.301,84	5.229
16	581.137,581 386.302,445	17	581.140,517 386.303,43	3.097
18	581.145,035 386.306,746	19	581.144,402 386.319,478	12.748
20	581.148,913 386.321,857	21	581.144,155 386.331,265	10.543
22	581.146,078 386.332,263	23	581.144,567 386.335,443	3.521

\*\* Lungimile segmentelor sunt determinate în planul de proiecție Stereo 70 și sunt rotunjite la 1 milimetru.

\*\*\* Distanța dintre puncte este formată din segmente cumulate ce sunt mai mici decât valoarea 1 milimetru.





**DATE DESPRE IMOBILUL NR. 8431**

Oficiul de Cadastru și Publicitate Imobiliară PRAHOVA  
Biroul de Cadastru și Publicitate Imobiliară Ploiești

**A. Partea I. Descrierea imobilului**

TEREN Intravilan

Adresa: Loc. Ploiestiori, Str Teleajenului, Nr. 177, Jud. Prahova

Nr. Crt	Nr cadastral Nr. topografic	Suprafața* (mp)	Observații / Referințe
A1		9.102	Sector cadastral:20 Teren imprejmuit;

**B. Partea II. Proprietari și acte**

Inscrieri privitoare la dreptul de proprietate și alte drepturi reale		Referințe
/		
Act Normativ nr. 7, din 13/03/1996 emis de PARLAMENTUL ROMANIEI;		
B1	Intabulare, drept de PROPRIETATE, dobandit prin Lege, cota actuala 1/1, cota initiala 1/1 1) NEIDENTIFICAT NEIDENTIFICAT	A1
B2	Se noteaza PROPRIETAR NEIDENTIFICAT - conform art. 13, alin 15., dobandit prin Lege	A1

**C. Partea III. SARCINI .**

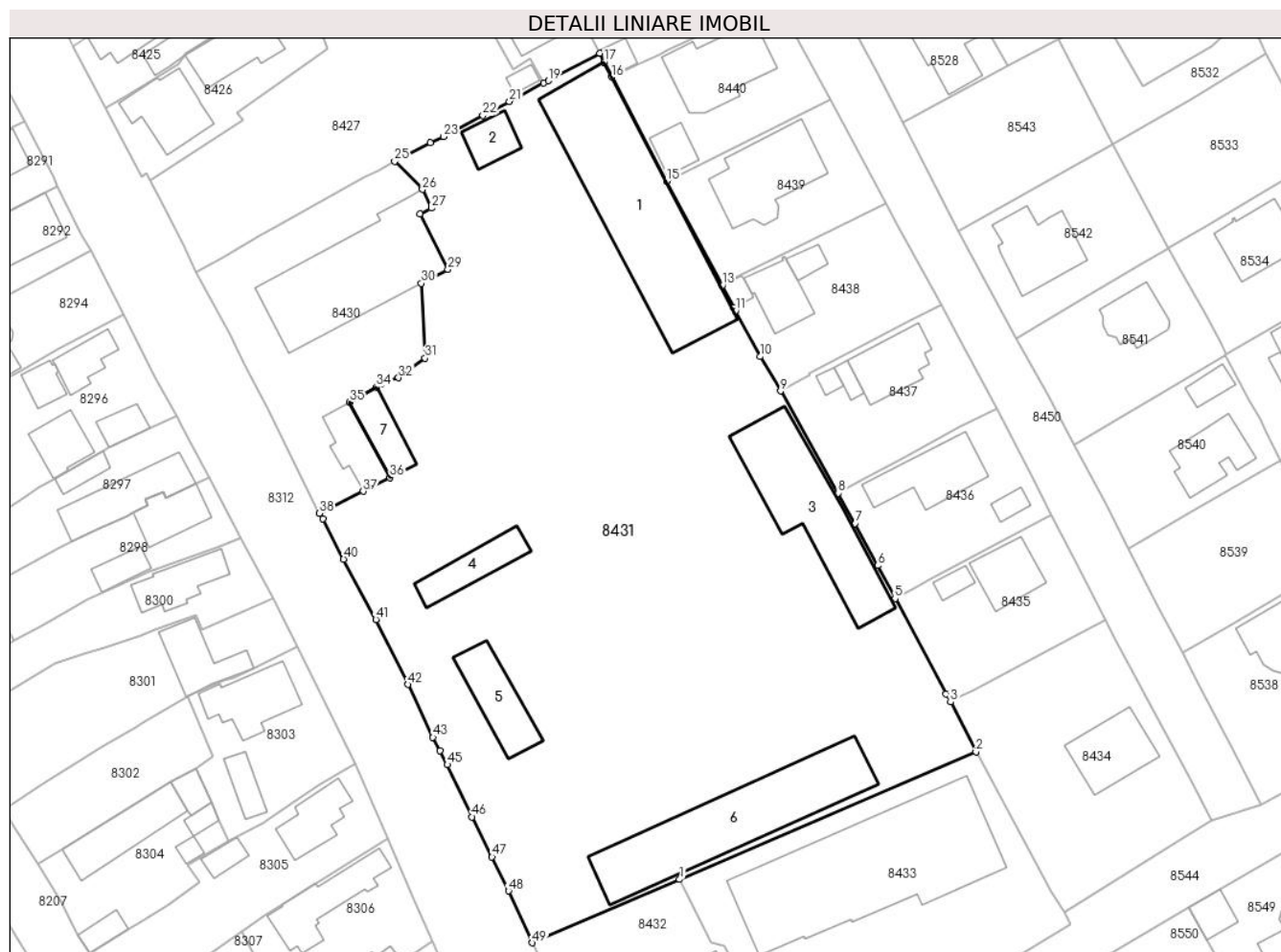
Inscrieri privind dezmembramintele dreptului de proprietate, drepturi reale de garanție și sarcini	Referințe
NU SUNT	

## Anexa Nr. 1 La Partea I

## Teren

Nr cadastral	Suprafața (mp)*	Observații / Referințe
	9.102	

\* Suprafața este determinată în planul de proiecție Stereo 70.



## Date referitoare la teren

Crt	Categorie folosință	Intravilan	Suprafața (mp)	Tarla	Parcelă	Nr. topo	Observații / Referințe
8431	curți constructii	DA	9.102	T25	1256/1	-	

## Date referitoare la construcții

Crt	Număr	Destinație construcție	Supraf. (mp)	Situație juridică	Observații / Referințe
A1.1		construcții industriale și edilitare	621	Fara acte	Nr. niveluri:2; S. construita la sol:621 mp;
A1.2		construcții anexa	58	Fara acte	Nr. niveluri:1; S. construita la sol:58 mp;
A1.3		construcții industriale și edilitare	353	Fara acte	Nr. niveluri:1; S. construita la sol:353 mp;
A1.4		construcții anexa	97	Fara acte	Nr. niveluri:1; S. construita la sol:97 mp;
A1.5		construcții anexa	130	Fara acte	Nr. niveluri:1; S. construita la sol:130 mp;
A1.6		construcții anexa	451	Fara acte	Nr. niveluri:1; S. construita la sol:451 mp;
A1.7		construcții anexa	76	Fara acte	Nr. niveluri:1; S. construita la sol:76 mp;

## Lungime Segmente

1) Valorile lungimilor segmentelor sunt obținute din proiecție în plan.

Punct început	X / Y	Punct sfârșit	X / Y	Lungime segment	Punct început	X / Y	Punct sfârșit	X / Y	Lungime segment	Punct început	X / Y	Punct sfârșit	X / Y	Lungime segment
1	581.188,305 386.218,181	2	581.238,717 386.239,846	54.87	2	581.238,717 386.239,846	3	581.234,393 386.248,322	9.515	3	581.234,393 386.248,322	4	581.233,662 386.249,741	1.596
4	581.233,662 386.249,741	5	581.224,948 386.265,906	18.364	5	581.224,948 386.265,906	6	581.221,997 386.271,534	6.355	6	581.221,997 386.271,534	7	581.218,162 386.278,661	8.093
7	581.218,162 386.278,661	8	581.215,266 386.283,813	5.91	8	581.215,266 386.283,813	9	581.205,491 386.301,189	19.937	9	581.205,491 386.301,189	10	581.201,98 386.307,019	6.806
10	581.201,98 386.307,019	11	581.197,829 386.314,808	8.826	11	581.197,829 386.314,808	12	581.197,506 386.315,42	0.692	12	581.197,506 386.315,42	13	581.195,574 386.319,076	4.135
13	581.195,574 386.319,076	14	581.195,471 386.319,271	0.221	14	581.195,471 386.319,271	15	581.186,11 386.336,832	19.9	15	581.186,11 386.336,832	16	581.176,776 386.354,525	20.004
16	581.176,776 386.354,525	17	581.175,452 386.357,063	2.863	17	581.175,452 386.357,063	18	581.174,699 386.358,59	1.703	18	581.174,699 386.358,59	19	581.165,995 386.353,912	9.881
19	581.165,995 386.353,912	20	581.165,219 386.353,5	0.879	20	581.165,219 386.353,5	21	581.159,37 386.350,394	6.623	21	581.159,37 386.350,394	22	581.154,877 386.348,039	5.073
22	581.154,877 386.348,039	23	581.148,201 386.344,426	7.591	23	581.148,201 386.344,426	24	581.145,938 386.343,361	2.501	24	581.145,938 386.343,361	25	581.139,856 386.340,204	6.853
25	581.139,856 386.340,204	26	581.144,567 386.335,443	6.698	26	581.144,567 386.335,443	27	581.146,078 386.332,263	3.521	27	581.146,078 386.332,263	28	581.144,155 386.331,265	2.167
28	581.144,155 386.331,265	29	581.148,913 386.321,857	10.543	29	581.148,913 386.321,857	30	581.144,402 386.319,478	5.1	30	581.144,402 386.319,478	31	581.145,035 386.306,746	12.748
31	581.145,035 386.306,746	32	581.140,517 386.303,43	5.604	32	581.140,517 386.303,43	33	581.137,581 386.302,445	3.097	33	581.137,581 386.302,445	34	581.136,763 386.301,84	1.017
34	581.136,763 386.301,84	35	581.132,188 386.299,308	5.229	35	581.132,188 386.299,308	36	581.139,062 386.286,475	14.558	36	581.139,062 386.286,475	37	581.134,529 386.284,129	5.104
37	581.134,529 386.284,129	38	581.127,065 386.280,389	8.349	38	581.127,065 386.280,389	39	581.127,637 386.279,49	1.066	39	581.127,637 386.279,49	40	581.131,172 386.272,599	7.745
40	581.131,172 386.272,599	41	581.136,656 386.262,368	11.608	41	581.136,656 386.262,368	42	581.142,089 386.251,295	12.334	42	581.142,089 386.251,295	43	581.146,351 386.242,346	9.912
43	581.146,351 386.242,346	44	581.147,532 386.240,019	2.61	44	581.147,532 386.240,019	45	581.148,819 386.237,664	2.684	45	581.148,819 386.237,664	46	581.153,03 386.228,814	9.801
46	581.153,03 386.228,814	47	581.156,414 386.221,993	7.614	47	581.156,414 386.221,993	48	581.159,203 386.216,221	6.41	48	581.159,203 386.216,221	49	581.163,254 386.207,409	9.699
49	581.163,254 386.207,409	1	581.188,305 386.218,181	27.269										

\*\* Lungimile segmentelor sunt determinate în planul de proiecție Stereo 70 și sunt rotunjite la 1 milimetru.

\*\*\* Distanța dintre puncte este formată din segmente cumulate ce sunt mai mici decât valoarea 1 milimetru.



**DATE DESPRE IMOBILUL NR. 8432**

Oficiul de Cadastru și Publicitate Imobiliară PRAHOVA  
Biroul de Cadastru și Publicitate Imobiliară Ploiești

**A. Partea I. Descrierea imobilului**

TEREN Intravilan

Adresa: Loc. Ploiestiori, Str Teleajenului, Nr. 179, Jud. Prahova, T25, CC1257

Nr. Crt	Nr cadastral Nr. topografic	Suprafața* (mp)	Observații / Referințe
A1	27703	Din acte: 1.000 Masurata: 1.018	Sector cadastral:20 Teren imprejmuit;

**Construcții**

Crt	Nr cadastral Nr. topografic	Adresa	Observații / Referințe
A1.1	27703-C1	Loc. Ploiestiori, Str Teleajenului, Nr. 179, Jud. Prahova, T25, CC1257	Nr. niveluri:1; S. construita la sol:209 mp; S. construita desfasurata:209 mp; C1 - CAMIN CULTURAL( P) - Sc=209 MP ; SC DESF. =209 MP ; FUNDATIE - BETON ; PERETI - CARAMIDA; PARDOSEALA - PARCHET + GRESIE ; ACOPERIS - TABLA ; INSTALATII - ELECTRICE, APA, GAZE, INCALZIRE CENTRALA ; AN CONSTRUCTIE - 1954 ; NU ARE CERTIFICAT ENERGETIC ; ESTE IZOLATA TERMIC.

**B. Partea II. Proprietari și acte**

Inscrieri privitoare la dreptul de proprietate și alte drepturi reale		Referințe
<b>65302 / 20/07/2018</b>		
Act Administrativ nr. 8266, din 20/06/2018 emis de PRIMARIA COMUNEI BLEJOI (act normativ nr 20 din 24.08.1999, emis de CONSILIUL LOCAL COMUNA BLEJOI);		
B1	Intabulare, drept de PROPRIETATE, dobandit prin Lege, cota actuala 1/1, cota initiala 1/1 1) <b>COMUNA BLEJOI - DOMENIUL PUBLIC</b> , CIF:2845346	A1
B2	Intabulare, drept de PROPRIETATE, dobandit prin Lege, cota actuala 1/1, cota initiala 1/1 1) <b>COMUNA BLEJOI - DOMENIUL PUBLIC</b> , CIF:2845346	A1.1
<b>59658 / 03/07/2020</b>		
Act Notarial nr. 643, din 25/06/2020 emis de NP CALIN MIRELA;		
B3	se noteaza actualizarea informatiilor cadastrale in sensul modificarii limitei de proprietate si a suprafetei imobilului, conform documentatiei tehnice avizate	A1, A1.1

**C. Partea III. SARCINI .**

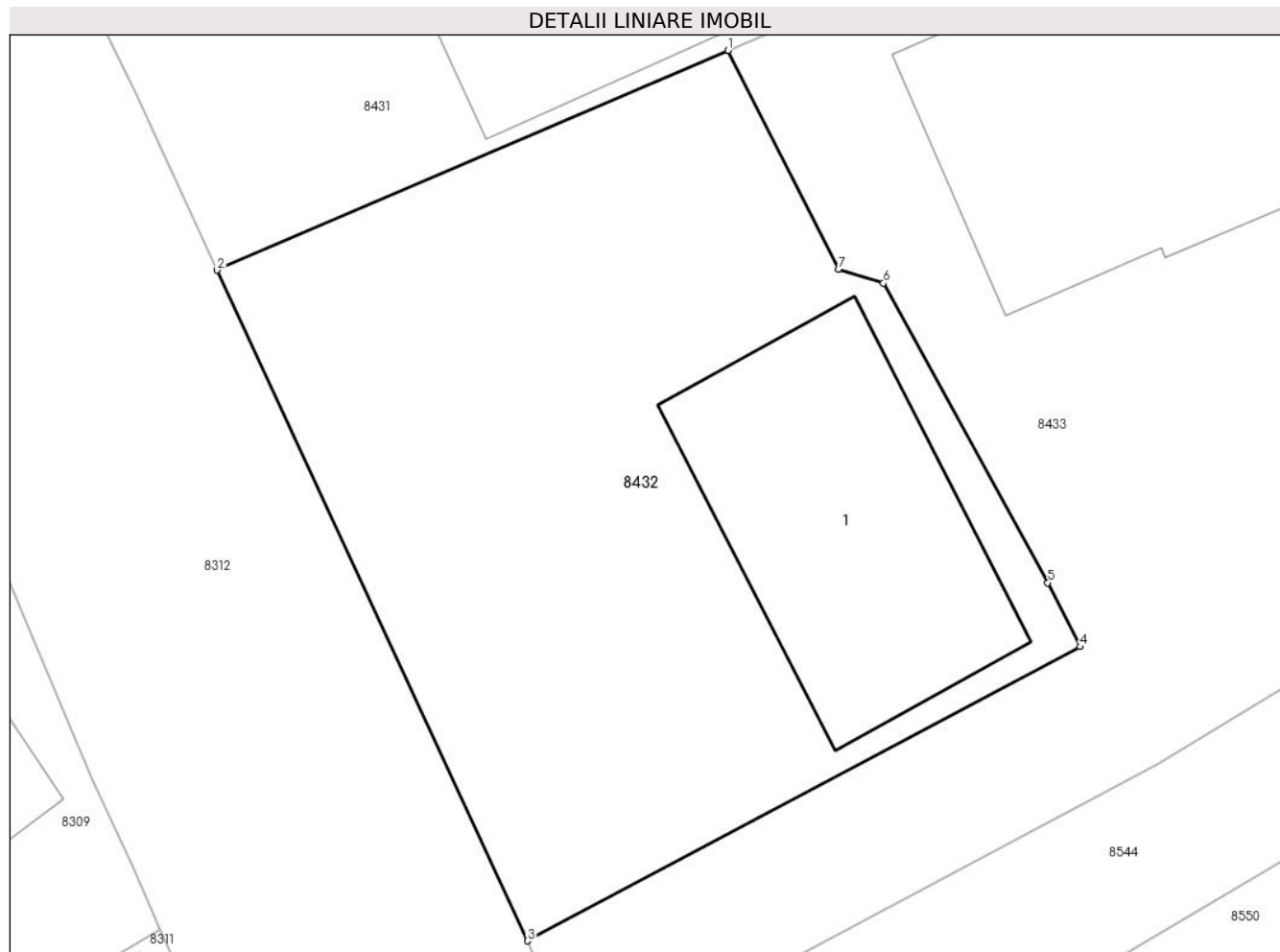
Inscrieri privind dezmembramintele dreptului de proprietate, drepturi reale de garanție și sarcini	Referințe
NU SUNT	

## Anexa Nr. 1 La Partea I

## Teren

Nr cadastral	Suprafața (mp)*	Observații / Referințe
27703	Din acte: 1.000 Masurata: 1.018	

\* Suprafața este determinată în planul de proiecție Stereo 70.



## Date referitoare la teren

Crt	Categorie folosință	Intra vilan	Suprafața (mp)	Tarla	Parcelă	Nr. topo	Observații / Referințe
84 32	curți construcții	DA	1.018	T25	1257	-	

## Date referitoare la construcții

Crt	Număr	Destinație construcție	Supraf. (mp)	Situație juridică	Observații / Referințe
A1.1	27703-C1	construcții administrative și social culturale	209	Cu acte	Nr. niveluri:1; S. construita la sol:209 mp; S. construita desfasurata:209 mp; C1 - CAMIN CULTURAL( P) - Sc=209 MP ; SC DESF. =209 MP ; FUNDATIE - BETON ; PERETI - CARAMIDA; PARDOSEALA - PARCHET + GRESIE ; ACOPERIS - TABLA ; INSTALATII - ELECTRICE, APA, GAZE, INCALZIRE CENTRALA ; AN CONSTRUCTIE - 1954 ; NU ARE CERTIFICAT ENERGETIC ; ESTE IZOLATA TERMIC.

## Lungime Segmente

1) Valorile lungimilor segmentelor sunt obținute din proiecție în plan.

Punct început	X / Y	Punct sfârșit	X / Y	Lungime segment (** (m)
---------------	-------	---------------	-------	-------------------------

Punct început	X / Y	Punct sfârșit	X / Y	Lungime segment (** (m)
1	581.188,305 386.218,181	2	581.163,254 386.207,409	27.269
2	581.163,254 386.207,409	3	581.178,472 386.174,534	36.226
3	581.178,472 386.174,534	4	581.205,563 386.188,952	30.689
4	581.205,563 386.188,952	5	581.203,982 386.192,089	3.513
5	581.203,982 386.192,089	6	581.195,913 386.206,775	16.757
6	581.195,913 386.206,775	7	581.193,711 386.207,464	2.307
7	581.193,711 386.207,464	1	581.188,305 386.218,181	12.003

\*\* Lungimile segmentelor sunt determinate în planul de proiecție Stereo 70 și sunt rotunjite la 1 milimetru.

\*\*\* Distanța dintre puncte este formată din segmente cumulate ce sunt mai mici decât valoarea 1 milimetru.





**DATE DESPRE IMOBILUL NR. 8433**

Oficiul de Cadastru și Publicitate Imobiliară PRAHOVA  
Biroul de Cadastru și Publicitate Imobiliară Ploiești

**A. Partea I. Descrierea imobilului**

TEREN Intravilan

Nr. CF vechi:7055

Nr. cadastral vechi:12403

Adresa: Loc. Ploiestiori, Str Școlii, Nr. 1, Jud. Prahova, T25, Cc1257

Nr. Crt	Nr cadastral Nr. topografic	Suprafața* (mp)	Observații / Referințe
A1	23094	Din acte: 2.170 Masurata: 2.208	Sector cadastral:20 Teren imprejmuit;

**Construcții**

Crt	Nr cadastral Nr. topografic	Adresa	Observații / Referințe
A1.1	23094-C1	Loc. Ploiestiori, Str Școlii, Nr. 1, Jud. Prahova, T25, Cc1257	Nr. niveluri:2; S. construita la sol:687 mp; S. construita desfasurata:1374 mp; Gradinita cu program prelungit P+1, Suprafata construita desfasurata = 1374mp; S.etaj = 687mp; zidarie: beton+caramida; anul construirii: 2011.

**B. Partea II. Proprietari și acte**

Inscrieri privitoare la dreptul de proprietate și alte drepturi reale		Referințe
<b>11527 / 11/03/2009</b>		
Hotarare nr. 46, din 31/10/2008 emis de CONSILIUL LOCAL BLEJOI;		
B1	Intabulare, drept de PROPRIETATE, dobandit prin Lege, cota actuala 1/1, cota initiala 1/1 1) COMUNA BLEJOI - DOMENIUL PUBLIC, CIF:2845346	A1
<b>59660 / 03/07/2020</b>		
Act Administrativ nr. 8014, din 28/05/2020 emis de PRIMARIA BLEJOI (act notarial nr 642 din 25.06.2020, emis de NP CALIN MIRELA;act administrativ nr 8045 din 28.05.2020, emis de PRIMARIA BLEJOI);		
B2	se noteaza actualizarea informatiilor cadastrale in sensul modificarii limitelor si suprafetei imobilului conform documentatie tehnice avizate	A1, A1.1
B3	se noteaza actualizarea informatiilor cadastrale in sensul ca numarul postal al imobilului este 147 C	A1, A1.1
B4	Intabulare, drept de PROPRIETATE, dobandit prin Construire, cota actuala 1/1, cota initiala 1/1 1) COMUNA BLEJOI - DOMENIUL PUBLIC, CIF:2845346	A1.1
<b>11527 / 11/03/2009</b>		
Hotarare nr. 46, din 31/10/2008 emis de CONSILIUL LOCAL BLEJOI;		
B5	Intabulare, drept de ADMINISTRARE 1) CONSILIUL LOCAL BLEJOI, CIF:9999999999999	A1

**C. Partea III. SARCINI .**

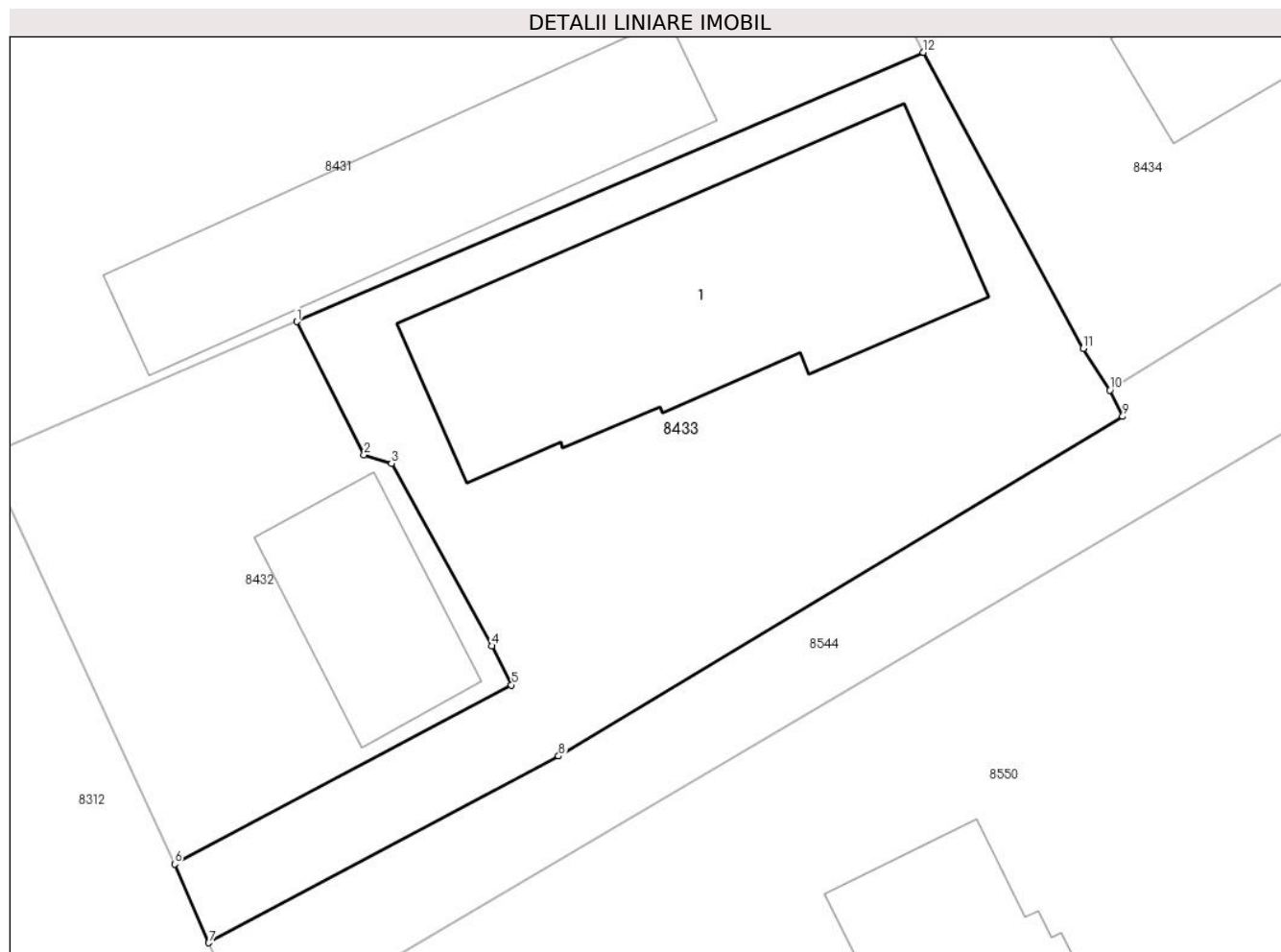
Inscrieri privind dezmembramintele dreptului de proprietate, drepturi reale de garanție și sarcini	Referințe
NU SUNT	

## Anexa Nr. 1 La Partea I

## Teren

Nr cadastral	Suprafața (mp)*	Observații / Referințe
23094	Din acte: 2.170 Masurata: 2.208	

\* Suprafața este determinată în planul de proiecție Stereo 70.



## Date referitoare la teren

Crt	Categorie folosință	Intra vilan	Suprafața (mp)	Tarla	Parcelă	Nr. topo	Observații / Referințe
8433	curți constructii	DA	2.208	T25	1257	-	

## Date referitoare la construcții

Crt	Număr	Destinație construcție	Supraf. (mp)	Situație juridică	Observații / Referințe
A1.1	23094-C1	construcții administrative și social culturale	687	Cu acte	Nr. niveluri:2; S. construita la sol:687 mp; S. construita desfasurata:1374 mp; Gradinita cu program prelungit P+1, Suprafata construita desfasurata = 1374mp; S.etaj = 687mp; zidarie: beton+caramida; anul construirii: 2011.

## Lungime Segmente

1) Valorile lungimilor segmentelor sunt obținute din proiecție în plan.

Punct început	X / Y	Punct sfârșit	X / Y	Lungime segment (** (m)
1	581.188,305 386.218,181	2	581.193,711 386.207,464	12.003
2	581.193,711 386.207,464	3	581.195,913 386.206,775	2.307

Punct început	X / Y	Punct sfârșit	X / Y	Lungime segment (** (m)
3	581.195,913 386.206,775	4	581.203,982 386.192,089	16.757
4	581.203,982 386.192,089	5	581.205,563 386.188,952	3.513
5	581.205,563 386.188,952	6	581.178,472 386.174,534	30.689
6	581.178,472 386.174,534	7	581.181,215 386.168,21	6.893
7	581.181,215 386.168,21	8	581.209,361 386.183,227	31.902
8	581.209,361 386.183,227	9	581.254,75 386.210,553	52.98
9	581.254,75 386.210,553	10	581.253,721 386.212,667	2.351
10	581.253,721 386.212,667	11	581.251,572 386.216,027	3.988
11	581.251,572 386.216,027	12	581.238,717 386.239,846	27.067
12	581.238,717 386.239,846	1	581.188,305 386.218,181	54.87

\*\* Lungimile segmentelor sunt determinate în planul de proiecție Stereo 70 și sunt rotunjite la 1 milimetru.

\*\*\* Distanța dintre puncte este formată din segmente cumulate ce sunt mai mici decât valoarea 1 milimetru.



**DATE DESPRE IMOBILUL NR. 8434**

Oficiul de Cadastru și Publicitate Imobiliară PRAHOVA  
Biroul de Cadastru și Publicitate Imobiliară Ploiești

**A. Partea I. Descrierea imobilului**

TEREN Intravilan

Adresa: Loc. Ploiestiori, Str Școlii, Nr. 3, Jud. Prahova

Nr. Crt	Nr cadastral Nr. topografic	Suprafața* (mp)	Observații / Referințe
A1		Din acte: 1.000 Masurata: 1.182	Sector cadastral:20 Teren imprejmuit;

**Construcții**

Crt	Nr cadastral Nr. topografic	Adresa	Observații / Referințe
A1.1		Loc. Ploiestiori, Str Școlii, Nr. 3, Jud. Prahova	Nr. niveluri:1; S. construita la sol:127 mp; S. construita desfasurata:127 mp;

**B. Partea II. Proprietari și acte**

Inscrieri privitoare la dreptul de proprietate și alte drepturi reale		Referințe
/		
Act Notarial nr. 3044, din 18/02/1994 emis de NP BOTEZATU OTILIA;		
B1	Intabulare, drept de PROPRIETATE, dobandit prin Conventie, cota actuala 1/1, cota initiala 1/1 1) PANA ION 2) PANA ECATERINA	A1
Act Administrativ nr. 24, din 24/05/1994 emis de PRIMARIA COMUNEI BLEJOI;		
B2	Intabulare, drept de PROPRIETATE, dobandit prin Construire, cota actuala 1/1, cota initiala 1/1 1) PANA ION 2) PANA ECATERINA	A1.1

**C. Partea III. SARCINI .**

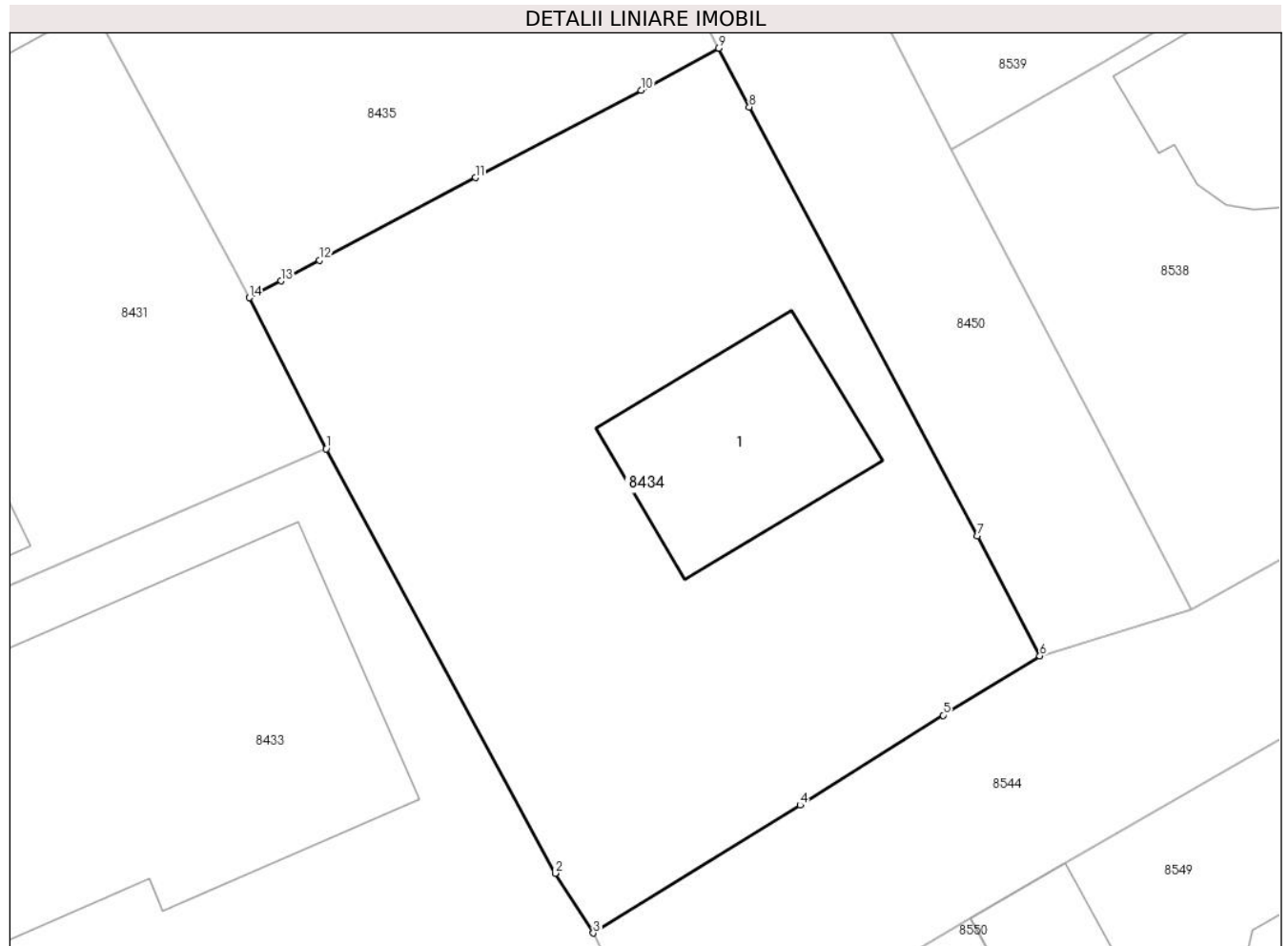
Inscrieri privind dezmembramintele dreptului de proprietate, drepturi reale de garanție și sarcini	Referințe
NU SUNT	

## Anexa Nr. 1 La Partea I

## Teren

Nr cadastral	Suprafața (mp)*	Observații / Referințe
	Din acte: 1.000 Masurata: 1.182	

\* Suprafața este determinată în planul de proiecție Stereo 70.



## Date referitoare la teren

Crt	Categorie folosință	Intra vilan	Suprafața (mp)	Tarla	Parcelă	Nr. topo	Observații / Referințe
84 34	curți construcții	DA	1.182	T25	1258	-	

## Date referitoare la construcții

Crt	Număr	Destinație construcție	Supraf. (mp)	Situație juridică	Observații / Referințe
A1.1		construcții de locuințe	127	Cu acte	Nr. niveluri:1; S. construita la sol:127 mp; S. construita desfasurata:127 mp;

## Lungime Segmente

1) Valorile lungimilor segmentelor sunt obținute din proiecție în plan.

Punct început	X / Y	Punct sfârșit	X / Y	Lungime segment (** (m)
1	581.238,717 386.239,846	2	581.251,572 386.216,027	27.067
2	581.251,572 386.216,027	3	581.253,721 386.212,667	3.988
3	581.253,721 386.212,667	4	581.265,33 386.219,844	13.648

Punct început	X / Y	Punct sfârșit	X / Y	Lungime segment (** (m)
4	581.265,33 386.219,844	5	581.273,36 386.224,888	9.483
5	581.273,36 386.224,888	6	581.278,791 386.228,22	6.372
6	581.278,791 386.228,22	7	581.275,294 386.234,943	7.578
7	581.275,294 386.234,943	8	581.262,477 386.259,028	27.283
8	581.262,477 386.259,028	9	581.260,741 386.262,334	3.734
9	581.260,741 386.262,334	10	581.256,398 386.259,967	4.946
10	581.256,398 386.259,967	11	581.247,104 386.255,07	10.505
11	581.247,104 386.255,07	12	581.238,337 386.250,432	9.918
12	581.238,337 386.250,432	13	581.236,175 386.249,275	2.452
13	581.236,175 386.249,275	14	581.234,393 386.248,322	2.021
14	581.234,393 386.248,322	1	581.238,717 386.239,846	9.515

\*\* Lungimile segmentelor sunt determinate în planul de proiecție Stereo 70 și sunt rotunjite la 1 milimetru.

\*\*\* Distanța dintre puncte este formată din segmente cumulate ce sunt mai mici decât valoarea 1 milimetru.





**DATE DESPRE IMOBILUL NR. 8435**

Oficiul de Cadastru și Publicitate Imobiliară PRAHOVA  
Biroul de Cadastru și Publicitate Imobiliară Ploiești

**A. Partea I. Descrierea imobilului**

TEREN Intravilan

Adresa: Loc. Ploiestiori, Str Traian, Nr. 30, Jud. Prahova

Nr. Crt	Nr cadastral Nr. topografic	Suprafața* (mp)	Observații / Referințe
A1	32034	Din acte: 600 Masurata: 603	Sector cadastral:20 Teren imprejmuit;

**Construcții**

Crt	Nr cadastral Nr. topografic	Adresa	Observații / Referințe
A1.1	32034-C1	Loc. Ploiestiori, Str Traian, Nr. 30, Jud. Prahova	Nr. niveluri:1; S. construita la sol:89 mp; S. construita desfasurata:89 mp; Locuință P. Număr niveluri 1. Sup. constr. desfășurată= 89mp.An edificare 1995
A1.2	32034-C2	Loc. Ploiestiori, Str Traian, Nr. 30, Jud. Prahova	Nr. niveluri:1; S. construita la sol:21 mp; S. construita desfasurata:21 mp; Anexă P. Număr niveluri 1. Sup. constr. desfășurată= 21mp. An edificare 1995

**B. Partea II. Proprietari și acte**

Inscrieri privitoare la dreptul de proprietate și alte drepturi reale		Referințe
<b>181847 / 23/12/2021</b>		
Act Notarial nr. 6408, din 22/12/2021 emis de NP Ivan Constantin;		
B3	Intabulare, drept de PROPRIETATEcumparare ca bun propriu, dobandit prin Conventie, cota actuala 1/1, cota initiala 1/1 1) RACIULA VALENTIN	A1
B4	Intabulare, drept de PROPRIETATEcumparare ca bun propriu, dobandit prin Conventie, cota actuala 1/1, cota initiala 1/1 1) RACIULA VALENTIN	A1.1, A1.2
B5	se noteaza clauza de inalienabilitate 1) RĂCIULĂ MARIANA 2) RĂCIULĂ IOAN	A1, A1.1, A1.2

**C. Partea III. SARCINI**

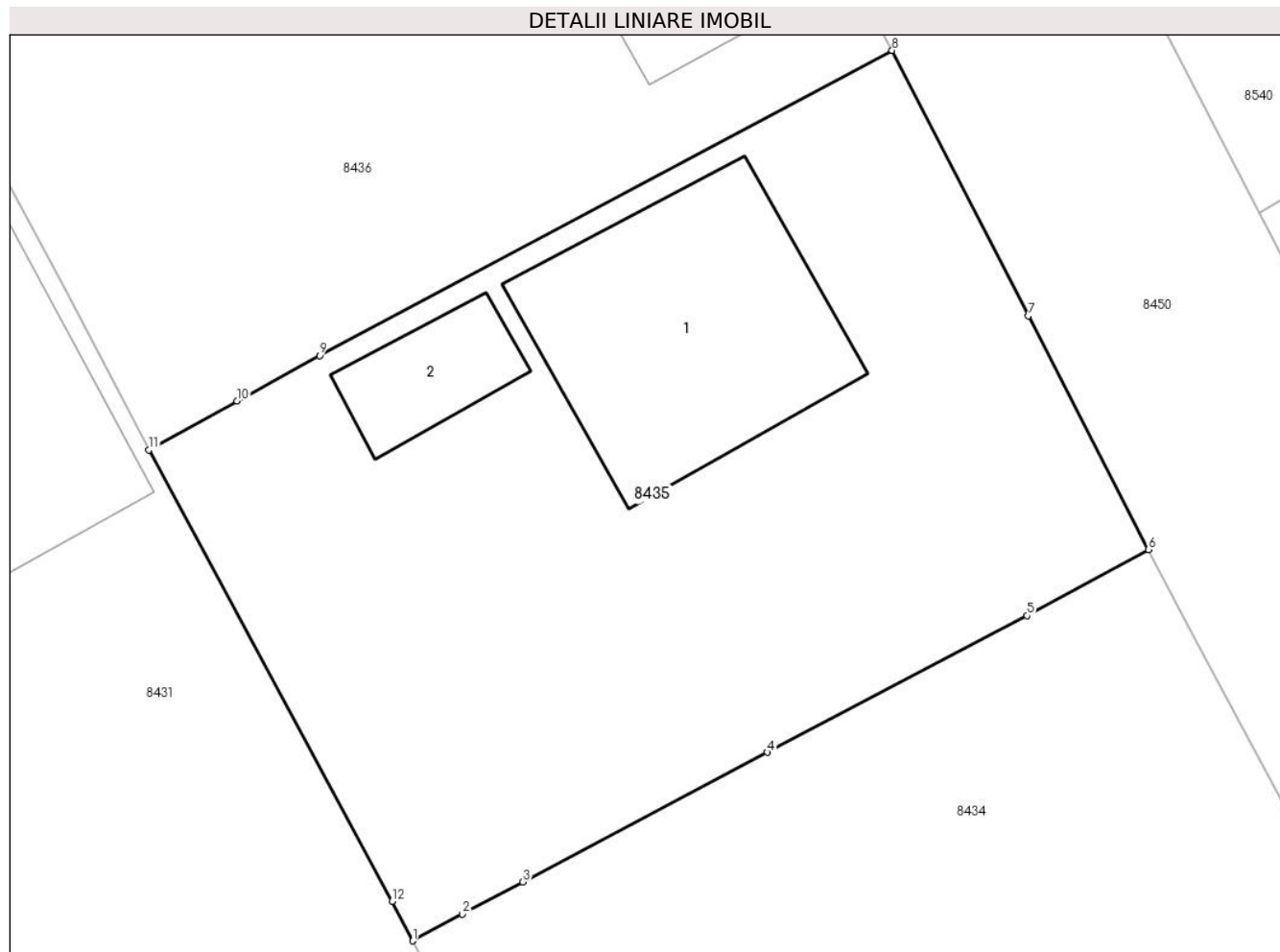
Inscrieri privind dezmembramintele dreptului de proprietate, drepturi reale de garanție și sarcini		Referințe
<b>181847 / 23/12/2021</b>		
Act Notarial nr. 6401, din 22/12/2021 emis de NP Ivan Constantin;		
C3	se radiaza ipotecile si interdictiile aferente transcrise in Registrul Digital de Transcriptiuni si Inscriptiuni sub nr. 9098/199 si 18254/1996 si renotate sub C1 si C2 prin incheierea nr. 173086/2021	A1, A1.1, A1.2
Act Notarial nr. 6408, din 22/12/2021 emis de NP Ivan Constantin;		
C4	Intabulare, drept de IPOTECA LEGALA, Valoare:0 reprezentand contravaloarea intretinerii 1) RĂCIULĂ MARIANA 2) RĂCIULĂ IOAN	A1, A1.1, A1.2
C5	Intabulare, drept de HABITATIEviagera 1) RĂCIULĂ MARIANA 2) RĂCIULĂ IOAN	A1.1

## Anexa Nr. 1 La Partea I

## Teren

Nr cadastral	Suprafața (mp)*	Observații / Referințe
32034	Din acte: 600 Masurata: 603	

\* Suprafața este determinată în planul de proiecție Stereo 70.



## Date referitoare la teren

Crt	Categorie folosință	Intravilan	Suprafața (mp)	Tarla	Parcelă	Nr. topo	Observații / Referințe
8435	curți constructii	DA	603	T25	1255	-	

## Date referitoare la construcții

Crt	Număr	Destinație construcție	Supraf. (mp)	Situație juridică	Observații / Referințe
A1.1	32034-C1	construcții de locuințe	89	Cu acte	Nr. niveluri:1; S. construita la sol:89 mp; S. construita desfasurata:89 mp; Locuință P. Număr niveluri 1. Sup. constr. desfășurată= 89mp.An edificare 1995
A1.2	32034-C2	construcții anexa	21	Cu acte	Nr. niveluri:1; S. construita la sol:21 mp; S. construita desfasurata:21 mp; Anexă P. Număr niveluri 1. Sup. constr. desfășurată= 21mp. An edificare 1995

## Lungime Segmente

1) Valorile lungimilor segmentelor sunt obținute din proiecție în plan.

Punct început	X / Y	Punct sfârșit	X / Y	Lungime segment (** (m)
1	581.234,393 386.248,322	2	581.236,175 386.249,275	2.021

Punct început	X / Y	Punct sfârșit	X / Y	Lungime segment (** (m)
2	581.236,175 386.249,275	3	581.238,337 386.250,432	2.452
3	581.238,337 386.250,432	4	581.247,104 386.255,07	9.918
4	581.247,104 386.255,07	5	581.256,398 386.259,967	10.505
5	581.256,398 386.259,967	6	581.260,741 386.262,334	4.946
6	581.260,741 386.262,334	7	581.256,44 386.270,699	9.406
7	581.256,44 386.270,699	8	581.251,56 386.280,205	10.685
8	581.251,56 386.280,205	9	581.231,056 386.269,281	23.232
9	581.231,056 386.269,281	10	581.228,109 386.267,649	3.369
10	581.228,109 386.267,649	11	581.224,948 386.265,906	3.61
11	581.224,948 386.265,906	12	581.233,662 386.249,741	18.364
12	581.233,662 386.249,741	1	581.234,393 386.248,322	1.596

\*\* Lungimile segmentelor sunt determinate în planul de proiecție Stereo 70 și sunt rotunjite la 1 milimetru.

\*\*\* Distanța dintre puncte este formată din segmente cumulate ce sunt mai mici decât valoarea 1 milimetru.



**DATE DESPRE IMOBILUL NR. 8436**

Oficiul de Cadastru și Publicitate Imobiliară PRAHOVA  
Biroul de Cadastru și Publicitate Imobiliară Ploiești

**A. Partea I. Descrierea imobilului**

TEREN Intravilan

Nr. CF vechi:951  
Nr. cadastral vechi:1384

Adresa: Loc. Ploiestiori, Str Traian, Nr. 28, Jud. Prahova

Nr. Crt	Nr cadastral Nr. topografic	Suprafața* (mp)	Observații / Referințe
A1	25364	619	Sector cadastral:20 Teren imprejmuit;

**Construcții**

Crt	Nr cadastral Nr. topografic	Adresa	Observații / Referințe
A1.1	25364-C1	Loc. Ploiestiori, Str Traian, Nr. 28, Jud. Prahova	Nr. niveluri:1; S. construita la sol:137 mp; S. construita desfasurata:137 mp; Constructie extinsa fara acte

**B. Partea II. Proprietari și acte**

Inscrieri privitoare la dreptul de proprietate și alte drepturi reale		Referințe
<b>14169 / 19/08/2004</b>		
Contract De Vanzare-Cumparare nr. 1857, din 06/08/2004 emis de NP.BOTEZATU ION;		
B1	Intabulare, drept de PROPRIETATEcumparare ca bun comun, dobandit prin Conventie, cota actuala 1/1, cota initiala 1/1 1) <b>BUCALAU TITU</b> 2) <b>BUCALAU RODICA</b> <i>OBSERVATII: (provenita din conversia CF 951)</i>	A1, A1.1

**C. Partea III. SARCINI .**

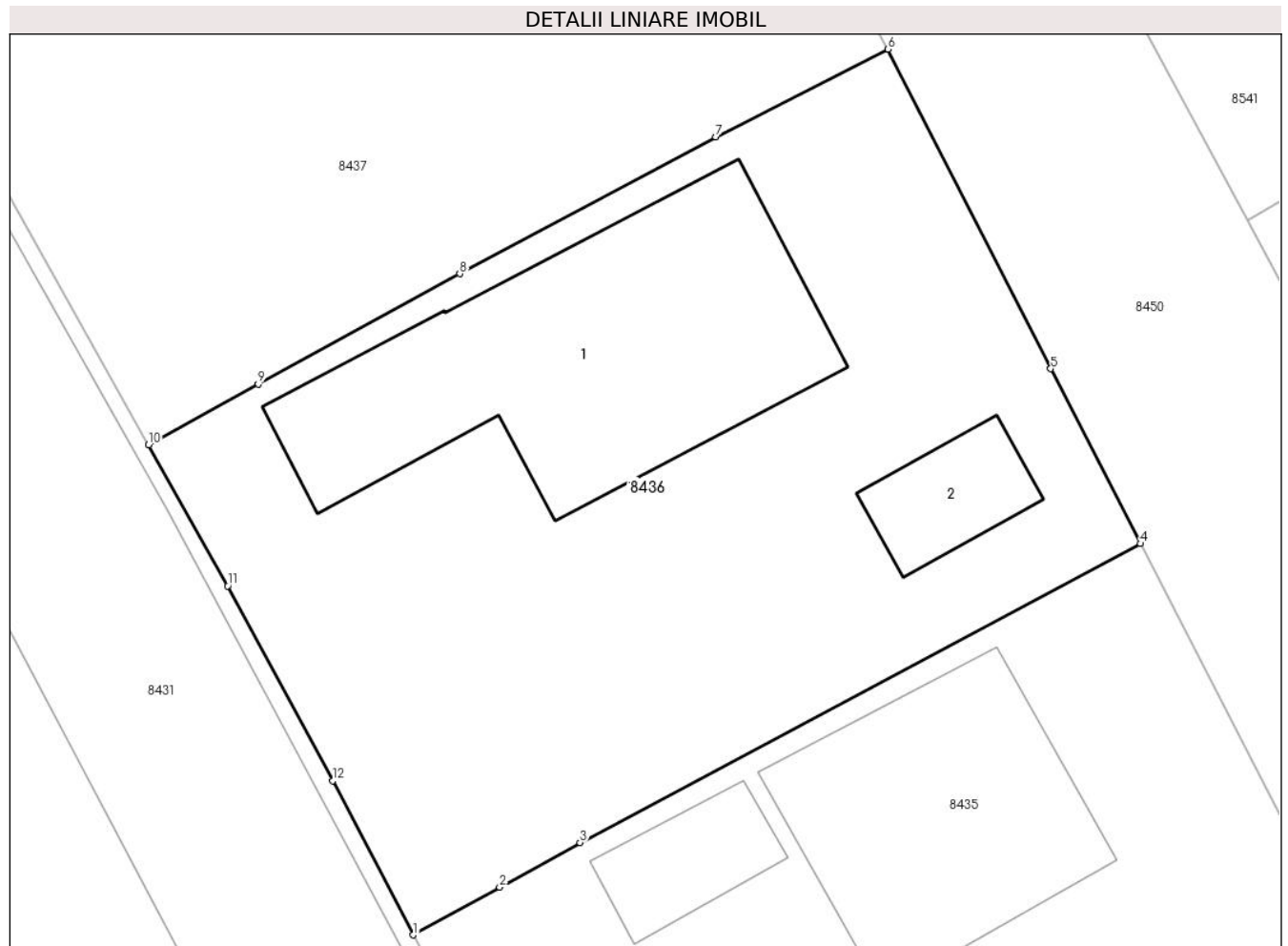
Inscrieri privind dezmembramintele dreptului de proprietate, drepturi reale de garanție și sarcini	Referințe
NU SUNT	

## Anexa Nr. 1 La Partea I

## Teren

Nr cadastral	Suprafața (mp)*	Observații / Referințe
25364	619	

\* Suprafața este determinată în planul de proiecție Stereo 70.



## Date referitoare la teren

Crt	Categorie folosință	Intra vilan	Suprafața (mp)	Tarla	Parcelă	Nr. topo	Observații / Referințe
8436	curți constructii	DA	619	T25	1256	-	

## Date referitoare la construcții

Crt	Număr	Destinație construcție	Supraf. (mp)	Situație juridică	Observații / Referințe
A1.1	25364-C1	construcții de locuințe	137	Cu acte	Nr. niveluri:1; S. construita la sol:137 mp; S. construita desfasurata:137 mp; Construcție extinsa fara acte
A1.2	25364-C2	construcții anexa	21	Fara acte	Nr. niveluri:1; S. construita la sol:21 mp; S. construita desfasurata:21 mp;

## Lungime Segmente

1) Valorile lungimilor segmentelor sunt obținute din proiecție în plan.

Punct început	X / Y	Punct sfârșit	X / Y	Lungime segment (** (m)
1	581.224,948 386.265,906	2	581.228,109 386.267,649	3.61
2	581.228,109 386.267,649	3	581.231,056 386.269,281	3.369

Punct început	X / Y	Punct sfârșit	X / Y	Lungime segment (** (m)
3	581.231,056 386.269,281	4	581.251,56 386.280,205	23.232
4	581.251,56 386.280,205	5	581.248,279 386.286,601	7.188
5	581.248,279 386.286,601	6	581.242,323 386.298,275	13.106
6	581.242,323 386.298,275	7	581.236,021 386.295,067	7.072
7	581.236,021 386.295,067	8	581.226,653 386.290,068	10.618
8	581.226,653 386.290,068	9	581.219,274 386.286,032	8.411
9	581.219,274 386.286,032	10	581.215,266 386.283,813	4.581
10	581.215,266 386.283,813	11	581.218,162 386.278,661	5.91
11	581.218,162 386.278,661	12	581.221,997 386.271,534	8.093
12	581.221,997 386.271,534	1	581.224,948 386.265,906	6.355

\*\* Lungimile segmentelor sunt determinate în planul de proiecție Stereo 70 și sunt rotunjite la 1 milimetru.

\*\*\* Distanța dintre puncte este formată din segmente cumulate ce sunt mai mici decât valoarea 1 milimetru.





**DATE DESPRE IMOBILUL NR. 8437**

Oficiul de Cadastru și Publicitate Imobiliară PRAHOVA  
Biroul de Cadastru și Publicitate Imobiliară Ploiești

**A. Partea I. Descrierea imobilului**

TEREN Intravilan

Nr. CF vechi:1567  
Nr. cadastral vechi:1253

Adresa: Loc. Ploiestiori, Str Traian, Nr. 26, Jud. Prahova

Nr. Crt	Nr cadastral Nr. topografic	Suprafața* (mp)	Observații / Referințe
A1	25191	Din acte: 600 Masurata: 616	Sector cadastral:20 Teren imprejmuit;

**Construcții**

Crt	Nr cadastral Nr. topografic	Adresa	Observații / Referințe
A1.1	25191-C1	Loc. Ploiestiori, Str Traian, Nr. 26, Jud. Prahova	Nr. niveluri:1; S. construita la sol:109 mp; S. construita desfasurata:109 mp;
A1.2	25191-C2	Loc. Ploiestiori, Str Traian, Nr. 26, Jud. Prahova	Nr. niveluri:1; S. construita la sol:16 mp; S. construita desfasurata:16 mp;
A1.3	25191-C3	Loc. Ploiestiori, Str Traian, Nr. 26, Jud. Prahova	Nr. niveluri:1; S. construita la sol:13 mp; S. construita desfasurata:13 mp;

**B. Partea II. Proprietari și acte**

Inscrieri privitoare la dreptul de proprietate și alte drepturi reale	Referințe	
<b>13649 / 16/02/2018</b>		
Act Administrativ nr. 12691, din 16/02/2018 emis de OCPI PRAHOVA BCPI PLOIESTI (act administrativ nr 1961 din 14.02.2018, emis de PRIMARIA BLEJOI;hotarare judecatoreasca nr 417 din 26.04.2016, emis de JUDECATORIA PLOIESTI;hotarare judecatoreasca nr 4253 din 09.05.2017, emis de JUDECATORIA PLOIESTI;act administrativ nr 12 din 13.02.2002, emis de PRIMARIA COMUNEI BLEJOI;hotarare judecatoreasca nr 1 din 26.01.2018, emis de BIROUL EXECUTORULUI JUDECATORESC MATEI SEBASTIAN;hotarare judecatoreasca nr 515 din 19.09.2016, emis de JUDECATORIA PLOIESTI);		
B5	se noteaza actualizarea informatiilor cadastrale in sensul modificarii suprafetei imobilului	A1, A1.1, A1.2, A1.3
B6	se noteaza actualizarea informatiilor cadastrale in sensul ca adresa actuala a imobilului este ' com.Blejoi, sat Ploiestiori nr.179E, T25, Cc 1253, A 1253, jud.Prahova'	A1, A1.1, A1.2, A1.3
B7	se indreapta eroarea materiala strecurata in cuprinsul prezentei carti funciare in sensul ca numarul cadastral corect al imobilului este 387	A1, A1.1, A1.2, A1.3
B8	se noteaza actualizarea informatiilor cadastrale in sensul schimbarii categoriei de folosinta din 'arabil' in 'curti constructii' pentru suprafata de 435 mp	A1, A1.1, A1.2, A1.3
<b>81368 / 17/09/2018</b>		
Act Notarial nr. 2282, din 14/09/2018 emis de NP Minea Octavian;		
B9	Intabulare, drept de PROPRIETATEcumparare ca bun propriu, dobandit prin Conventie, cota actuala 1/1, cota initiala 1/1 1) <b>ANDREI DRAGOȘ-GABRIEL</b>	A1
B10	Intabulare, drept de PROPRIETATEcumparare ca bun propriu, dobandit prin Conventie, cota actuala 1/1, cota initiala 1/1 1) <b>ANDREI DRAGOȘ-GABRIEL</b>	A1.1, A1.2, A1.3

**C. Partea III. SARCINI**

Inscrieri privind dezmembramentele dreptului de proprietate, drepturi reale de garanție și sarcini	Referințe	
<b>8365 / 31/01/2018</b>		
Act Administrativ nr. 206/2017, din 26/01/2018 emis de EXECUTOR JUDECATORESC MATEI SEBASTIAN (act administrativ nr 1 din 26.01.2018, emis de EXECUTOR JUDECATORESC MATEI SEBASTIAN);		
C2	se radiaza urmarirea silita imobiliara inscrisa sub C1 prin incheierea nr.109106/2017	A1
<b>81368 / 17/09/2018</b>		
Act Notarial nr. 2281, din 14/09/2018 emis de NP Minea Octavian;		
C4	se radiaza ipoteca inscrisa sub C3 prin incheierea numar 8365/2018	A1, A1.1, A1.2, A1.3
Act Notarial nr. 2282, din 14/09/2018 emis de NP Minea Octavian;		

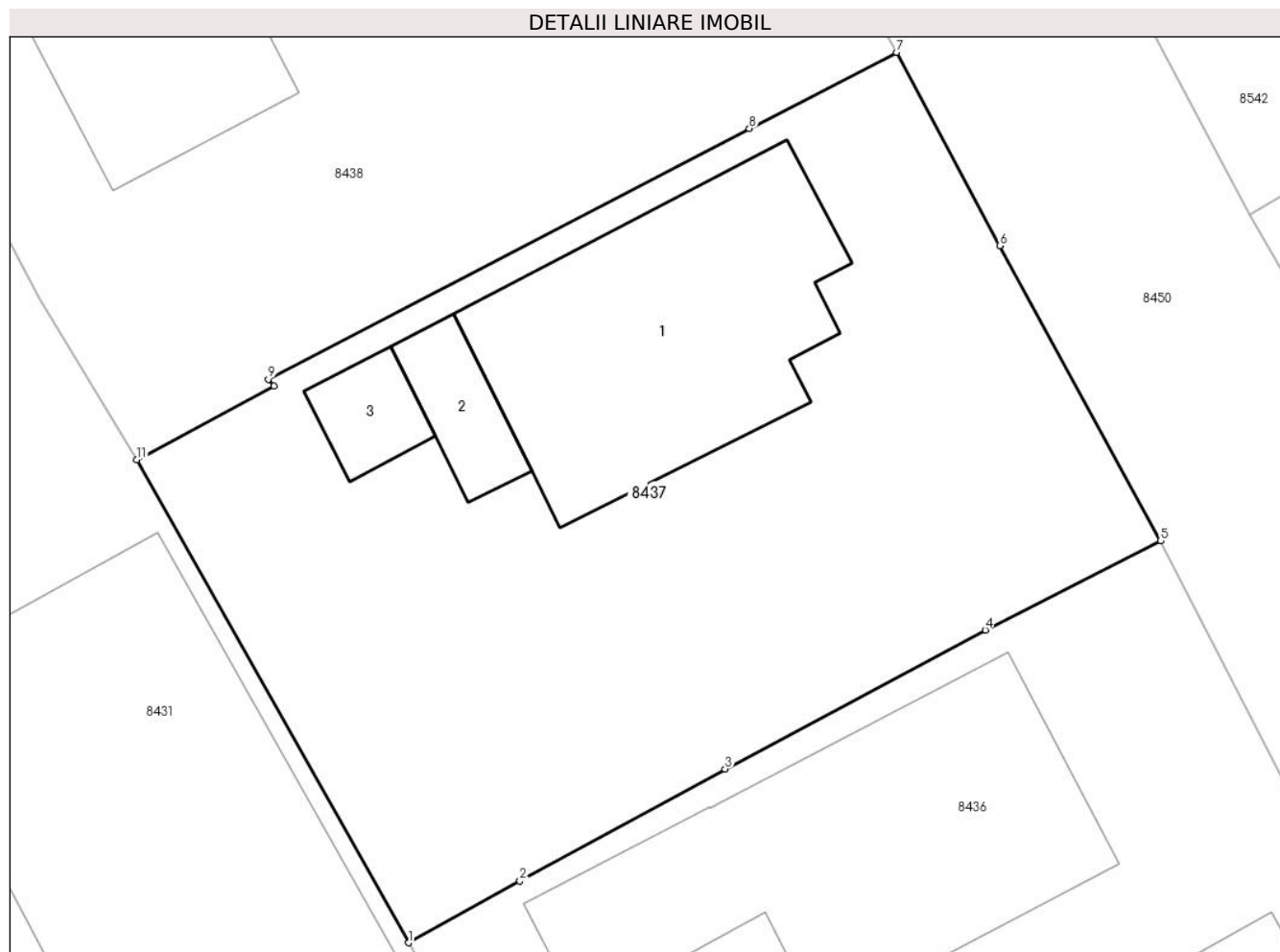
Inscrieri privind dezmembramintele dreptului de proprietate, drepturi reale de garanție și sarcini		Referințe
C5	Intabulare, drept de HABITATIEviagera	A1.1, A1.2, A1.3
	1) RISTEA IONELA	

## Anexa Nr. 1 La Partea I

## Teren

Nr cadastral	Suprafața (mp)*	Observații / Referințe
25191	Din acte: 600 Masurata: 616	

\* Suprafața este determinată în planul de proiecție Stereo 70.



## Date referitoare la teren

Crt	Categorie folosință	Intra vilan	Suprafața (mp)	Tarla	Parcelă	Nr. topo	Observații / Referințe
84 37	curți constructii	DA	616	T25	1253	-	

## Date referitoare la construcții

Crt	Număr	Destinație construcție	Supraf. (mp)	Situație juridică	Observații / Referințe
A1.1	25191-C1	construcții de locuințe	109	Cu acte	Nr. niveluri:1; S. construita la sol:109 mp; S. construita desfasurata:109 mp;
A1.2	25191-C2	construcții anexa	16	Cu acte	Nr. niveluri:1; S. construita la sol:16 mp; S. construita desfasurata:16 mp;
A1.3	25191-C3	construcții anexa	13	Cu acte	Nr. niveluri:1; S. construita la sol:13 mp; S. construita desfasurata:13 mp;

## Lungime Segmente

1) Valorile lungimilor segmentelor sunt obținute din proiecție în plan.

Punct început	X / Y	Punct sfârșit	X / Y	Lungime segment (** (m)
1	581.215,266 386.283,813	2	581.219,274 386.286,032	4.581

Punct început	X / Y	Punct sfârșit	X / Y	Lungime segment (** (m)
2	581.219,274 386.286,032	3	581.226,653 386.290,068	8.411
3	581.226,653 386.290,068	4	581.236,021 386.295,067	10.618
4	581.236,021 386.295,067	5	581.242,323 386.298,275	7.072
5	581.242,323 386.298,275	6	581.236,536 386.308,89	12.09
6	581.236,536 386.308,89	7	581.232,825 386.315,848	7.886
7	581.232,825 386.315,848	8	581.227,529 386.313,107	5.963
8	581.227,529 386.313,107	9	581.210,225 386.304,086	19.514
9	581.210,225 386.304,086	10	581.210,413 386.303,849	0.303
10	581.210,413 386.303,849	11	581.205,491 386.301,189	5.595
11	581.205,491 386.301,189	1	581.215,266 386.283,813	19.937

\*\* Lungimile segmentelor sunt determinate în planul de proiecție Stereo 70 și sunt rotunjite la 1 milimetru.

\*\*\* Distanța dintre puncte este formată din segmente cumulate ce sunt mai mici decât valoarea 1 milimetru.

**DATE DESPRE IMOBILUL NR. 8438**

Oficiul de Cadastru și Publicitate Imobiliară PRAHOVA  
Biroul de Cadastru și Publicitate Imobiliară Ploiești

**A. Partea I. Descrierea imobilului**

TEREN Intravilan

Adresa: Loc. Ploiestiori, Str Traian, Nr. 24, Jud. Prahova

Nr. Crt	Nr cadastral Nr. topografic	Suprafața* (mp)	Observații / Referințe
A1		Din acte: 600 Masurata: 623	Sector cadastral:20 Teren imprejmuit;

**Construcții**

Crt	Nr cadastral Nr. topografic	Adresa	Observații / Referințe
A1.1		Loc. Ploiestiori, Str Traian, Nr. 24, Jud. Prahova	Nr. niveluri:2; S. construita la sol:82 mp; S. construita desfasurata:164 mp; Locuinta P+1
A1.2		Loc. Ploiestiori, Str Traian, Nr. 24, Jud. Prahova	Nr. niveluri:1; S. construita la sol:23 mp; S. construita desfasurata:23 mp; Anexa P; anul construirii: 1999
A1.3		Loc. Ploiestiori, Str Traian, Nr. 24, Jud. Prahova	Nr. niveluri:1; S. construita la sol:15 mp; S. construita desfasurata:15 mp; Anexa P; anul construirii: 1999

**B. Partea II. Proprietari și acte**

Inscrieri privitoare la dreptul de proprietate și alte drepturi reale		Referințe
/		
Act Notarial nr. 248, din 13/02/1997 emis de NP BOTEZATU ION;		
B1	Intabulare, drept de PROPRIETATE, dobandit prin Conventie, cota actuala 1/1, cota initiala 1/1 1) ANGHEL CONSTANTIN 2) ANGHEL ALEXANDRINA TATIANA	A1
Act Administrativ nr. 49, din 08/07/2002 emis de PRIMARIA COMUNEI BLEJOI;		
B2	Intabulare, drept de PROPRIETATE, dobandit prin Conventie, cota actuala 1/1, cota initiala 1/1 1) ANGHEL CONSTANTIN 2) ANGHEL ALEXANDRINA TATIANA	A1.1
Act Administrativ nr. 3671, din 26/02/2024 emis de PRIMARIA COMUNEI BLEJOI;		
B3	Intabulare, drept de PROPRIETATE, dobandit prin Conventie, cota actuala 1/1, cota initiala 1/1 1) ANGHEL CONSTANTIN 2) ANGHEL ALEXANDRINA TATIANA	A1.2, A1.3

**C. Partea III. SARCINI .**

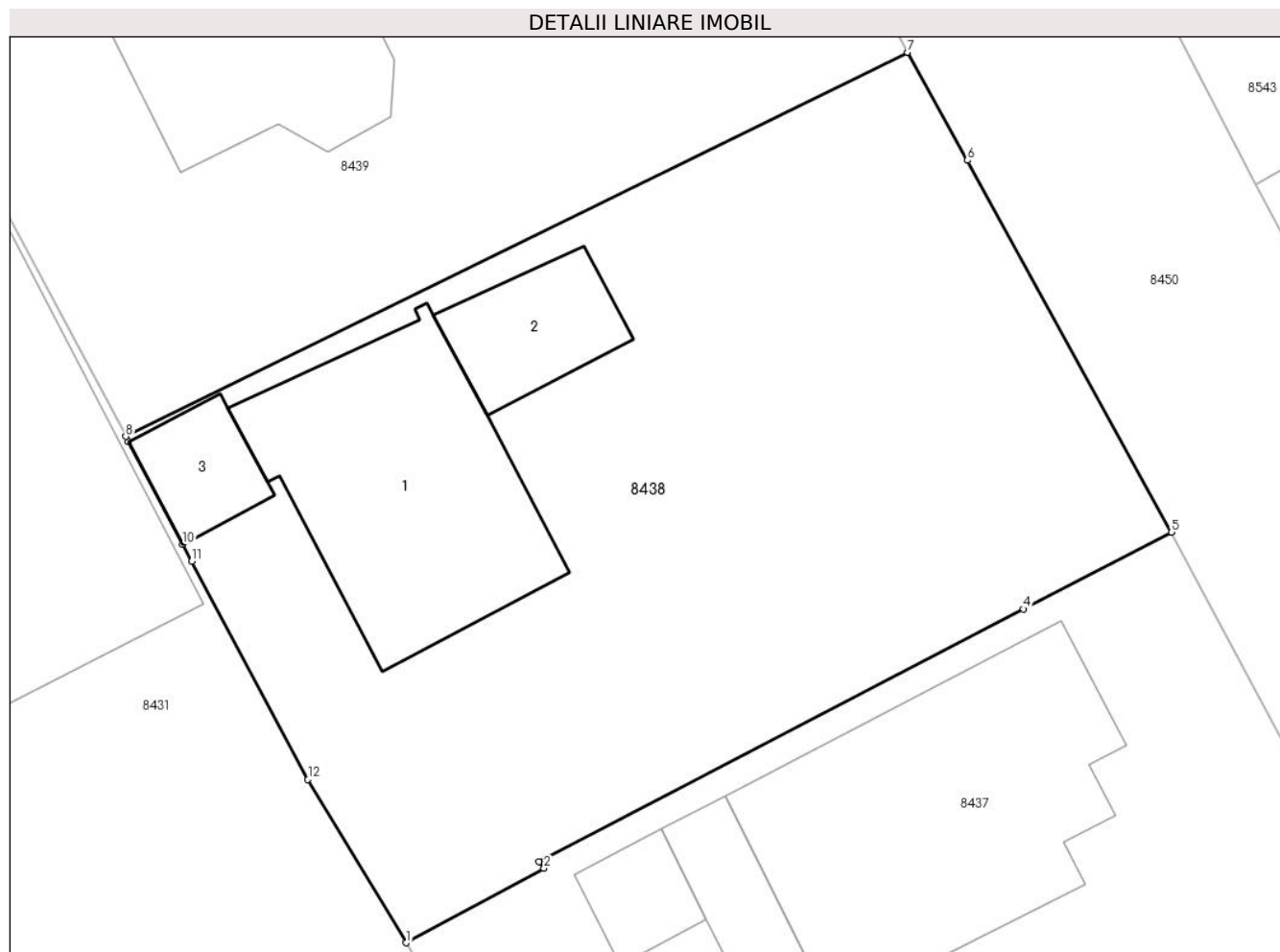
Inscrieri privind dezmembramintele dreptului de proprietate, drepturi reale de garanție și sarcini	Referințe
NU SUNT	

## Anexa Nr. 1 La Partea I

## Teren

Nr cadastral	Suprafața (mp)*	Observații / Referințe
	Din acte: 600 Masurata: 623	

\* Suprafața este determinată în planul de proiecție Stereo 70.



## Date referitoare la teren

Crt	Categorie folosință	Intra vilan	Suprafața (mp)	Tarla	Parcelă	Nr. topo	Observații / Referințe
8438	curți constructii	DA	623	25	1252	-	

## Date referitoare la construcții

Crt	Număr	Destinație construcție	Supraf. (mp)	Situație juridică	Observații / Referințe
A1.1		construcții de locuințe	82	Cu acte	Nr. niveluri:2; S. construita la sol:82 mp; S. construita desfasurata:164 mp; Locuinta P+1
A1.2		construcții anexa	23	Cu acte	Nr. niveluri:1; S. construita la sol:23 mp; S. construita desfasurata:23 mp; Anexa P; anul construirii: 1999
A1.3		construcții anexa	15	Cu acte	Nr. niveluri:1; S. construita la sol:15 mp; S. construita desfasurata:15 mp; Anexa P; anul construirii: 1999

## Lungime Segmente

1) Valorile lungimilor segmentelor sunt obținute din proiecție în plan.

Punct început	X / Y	Punct sfârșit	X / Y	Lungime segment (** (m)
1	581.205,491 386.301,189	2	581.210,413 386.303,849	5.595

Punct început	X / Y	Punct sfârșit	X / Y	Lungime segment (** (m)
2	581.210,413 386.303,849	3	581.210,225 386.304,086	0.303
3	581.210,225 386.304,086	4	581.227,529 386.313,107	19.514
4	581.227,529 386.313,107	5	581.232,825 386.315,848	5.963
5	581.232,825 386.315,848	6	581.225,536 386.329,13	15.151
6	581.225,536 386.329,13	7	581.223,399 386.332,983	4.406
7	581.223,399 386.332,983	8	581.195,471 386.319,271	31.113
8	581.195,471 386.319,271	9	581.195,574 386.319,076	0.221
9	581.195,574 386.319,076	10	581.197,506 386.315,42	4.135
10	581.197,506 386.315,42	11	581.197,829 386.314,808	0.692
11	581.197,829 386.314,808	12	581.201,98 386.307,019	8.826
12	581.201,98 386.307,019	1	581.205,491 386.301,189	6.806

\*\* Lungimile segmentelor sunt determinate în planul de proiecție Stereo 70 și sunt rotunjite la 1 milimetru.

\*\*\* Distanța dintre puncte este formată din segmente cumulate ce sunt mai mici decât valoarea 1 milimetru.





**DATE DESPRE IMOBILUL NR. 8439**

Oficiul de Cadastru și Publicitate Imobiliară PRAHOVA  
Biroul de Cadastru și Publicitate Imobiliară Ploiești

**A. Partea I. Descrierea imobilului**

TEREN Intravilan

Nr. CF vechi:378(e:378)

Nr. cadastral vechi:663

Adresa: Loc. Ploiestiori, Str Traian, Nr. 22, Jud. Prahova, T 25 ; CC 1251

Nr. Crt	Nr cadastral Nr. topografic	Suprafața* (mp)	Observații / Referințe
A1	20155	Din acte: 672 Masurata: 620	Sector cadastral:20 Teren imprejmuit; T 25 ; CC 1251

**Construcții**

Crt	Nr cadastral Nr. topografic	Adresa	Observații / Referințe
A1.1	20155-C1	Loc. Ploiestiori, Str Traian, Nr. 22, Jud. Prahova, T 25 ; CC 1251	Nr. niveluri:1; S. construita la sol:200 mp; S. construita desfasurata:353 mp; LOCUINTA ( P+M ) ; SC DESF. = 353 MP ( Sc parter total = 200 mp ( Sc terasa = 37 mp ; Sc parter = 163 mp ) ; Sc mansarda = 153 mp ) .

**B. Partea II. Proprietari și acte**

Inscrieri privitoare la dreptul de proprietate și alte drepturi reale	Referințe
<b>5846 / 26/01/2015</b>	
Act Administrativ nr. 10620, din 14/02/2014 emis de OCPI PRAHOVA;	
B4	se indreapta eroarea materiala strecurata in cuprinsul prezentei carti funciare in sensul ca imobilul are categoria de folosinta curti constructii
	A1
<b>18706 / 02/03/2015</b>	
Act Administrativ nr. 8261, din 02/02/2015 emis de OCPI PRAHOVA (act notarial nr. 394/23-02-2015 emis de NP DAVID ELLA);	
B6	se noteaza actualizarea informatiilor cadastrale in sensul modificarii limitei de proprietate si a suprafetei imobilului
	A1
<b>104124 / 13/11/2017</b>	
Act Notarial nr. 1697, din 09/11/2017 emis de NP Mircia Elena;	
B7	se respinge cererea de inscriere intrucat nu s-au solutionat cerintele emise prin referatul de completare
	A1
<b>68655 / 31/07/2018</b>	
Act Administrativ nr. 10155, din 25/07/2018 emis de PRIMARIA BLEJOI (act administrativ nr 10137 din 26.07.2018, emis de PRIMARIA BLEJOI;act administrativ nr 10140 din 26.07.2018, emis de PRIMARIA BLEJOI; act administrativ nr 5555 din 22.01.2018, emis de OCPI PRAHOVA;act administrativ nr 132 din 19.07.2018, emis de PRIMARIA BLEJOI;act administrativ nr 11329 din 22.08.2018, emis de PRIMARIA BLEJOI;act administrativ nr 11255 din 21.08.2018, emis de PRIMARIA BLEJOI);	
B9	se noteaza actualizarea informatiilor cadastrale conform documentatiei tehnice avizate in sensul ca adresa actuala a imobilului este: 'comuna Blejoi, sat Ploiestiori, nr 713, judetul Prahova'
	A1, A1.1
<b>58004 / 29/06/2020</b>	
Act Notarial nr. 656, din 26/06/2020 emis de NP Calin Mirela;	
B13	Intabulare, drept de PROPRIETATEschimb, dobandit prin Conventie, cota actuala 1/4, cota initiala 1/4 1) CONSTANTIN MIHAI VALENTIN
	A1
B14	Intabulare, drept de PROPRIETATEschimb, dobandit prin Conventie, cota actuala 1/4, cota initiala 1/4 1) CONSTANTIN MIHAI VALENTIN
	A1.1
<b>58010 / 29/06/2020</b>	
Act Notarial nr. 659, din 26/06/2020 emis de NP Calin Mirela;	
B15	Intabulare, drept de PROPRIETATEcumparare ca bun comun, dobandit prin Conventie, cota actuala 3/4, cota initiala 3/4 1) DITU MARIUS 2) DITU GEORGIANA
	A1
B16	Intabulare, drept de PROPRIETATEcumparare ca bun comun, dobandit prin Conventie, cota actuala 3/4, cota initiala 3/4 1) DITU MARIUS 2) DITU GEORGIANA
	A1.1

Inscrieri privitoare la dreptul de proprietate și alte drepturi reale	Referințe
---	-----------

## C. Partea III. SARCINI

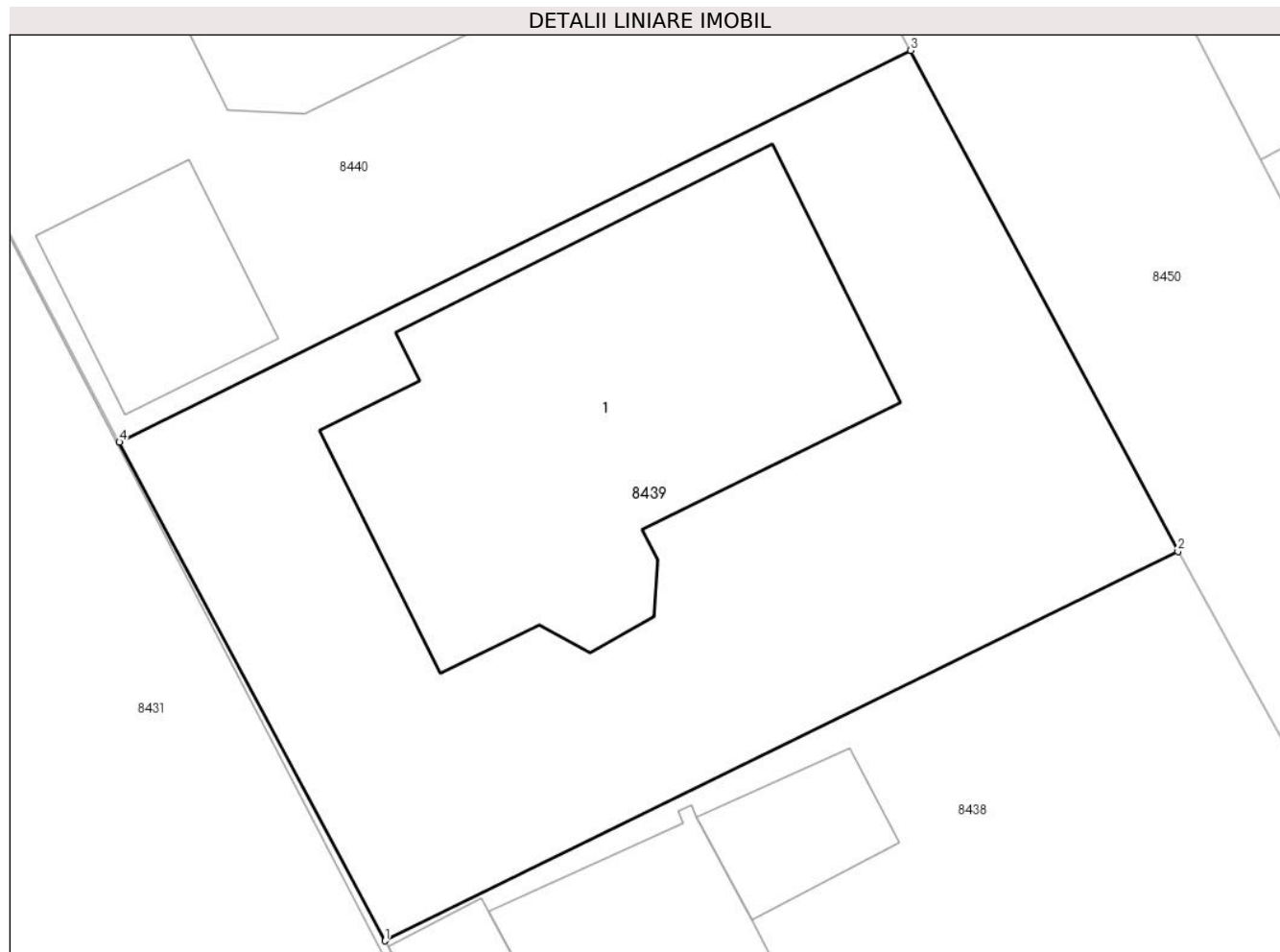
Inscrieri privind dezmembramintele dreptului de proprietate, drepturi reale de garanție și sarcini	Referințe
<b>3425 / 15/01/2018</b>	
Act Notarial nr. 1697, din 09/11/2017 emis de NP MIRCIA ELENA (act administrativ nr 104124 din 28.12.2017, emis de OCPI PRAHOVA);	
C1	se respinge cererea pentru lipsa completărilor solicitate prin referat
	A1

## Anexa Nr. 1 La Partea I

## Teren

Nr cadastral	Suprafața (mp)*	Observații / Referințe
20155	Din acte: 672 Masurata: 620	T 25 ; CC 1251

\* Suprafața este determinată în planul de proiecție Stereo 70.



## Date referitoare la teren

Crt	Categorie folosință	Intra vilan	Suprafața (mp)	Tarla	Parcelă	Nr. topo	Observații / Referințe
8439	curti constructii	DA	620	25	CC 1251	-	

## Date referitoare la construcții

Crt	Număr	Destinație construcție	Supraf. (mp)	Situație juridică	Observații / Referințe
A1.1	20155-C1	construcții de locuințe	Din acte: 0 Masurata: 200	Cu acte	Nr. niveluri:1; S. construita la sol:200 mp; S. construita desfasurata:353 mp; LOCUINTA ( P+M ) ; SC DESF. = 353 MP ( Sc parter total = 200 mp ( Sc terasa = 37 mp ; Sc parter = 163 mp ) ; Sc mansarda = 153 mp ) .

## Lungime Segmente

1) Valorile lungimilor segmentelor sunt obținute din proiecție în plan.

Punct început	X / Y	Punct sfârșit	X / Y	Lungime segment (** (m)
1	581.195,471 386.319,271	2	581.223,399 386.332,983	31.113
2	581.223,399 386.332,983	3	581.213,987 386.350,63	20.0

Punct început	X / Y	Punct sfârșit	X / Y	Lungime segment (** (m)
3	581.213,987 386.350,63	4	581.186,11 386.336,832	31.105
4	581.186,11 386.336,832	1	581.195,471 386.319,271	19.9

\*\* Lungimile segmentelor sunt determinate în planul de proiecție Stereo 70 și sunt rotunjite la 1 milimetru.

\*\*\* Distanța dintre puncte este formată din segmente cumulate ce sunt mai mici decât valoarea 1 milimetru.

**DATE DESPRE IMOBILUL NR. 8440**

Oficiul de Cadastru și Publicitate Imobiliară PRAHOVA  
Biroul de Cadastru și Publicitate Imobiliară Ploiești

**A. Partea I. Descrierea imobilului**

TEREN Intravilan

Nr. CF vechi:1497  
Nr. cadastral vechi:1885

Adresa: Loc. Ploiestiori, Str Traian, Nr. 20, Jud. Prahova, T 25 ; A 1250

Nr. Crt	Nr cadastral Nr. topografic	Suprafața* (mp)	Observații / Referințe
A1	25214	Din acte: 600 Masurata: 616	Sector cadastral:20 Teren imprejmuit;

**B. Partea II. Proprietari și acte**

Inscrieri privitoare la dreptul de proprietate și alte drepturi reale		Referințe
<b>97142 / 26/10/2018</b>		
Act Administrativ nr. 96161, din 24/10/2018 emis de OCPI PRAHOVA;		
B2	se indreapta eroarea materiala strecurata in cuprinsul prezentei carti funciare in sensul ca adresa corecta a imobilului este 'com. Blejoi, sat Ploiestiori, T 25, P 1250, jud. Prahova'	A1
Act Notarial nr. 1616, din 26/10/2018 emis de NP FRATIAN Iris Victoria;		
B3	Intabulare, drept de PROPRIETATE, dobandit prin Conventie, cota actuala 1/1, cota initiala 1/1 1) RADU IONUȚ-RĂZVAN 2) RADU RALUCA-MĂDĂLINA	A1
<b>43230 / 27/05/2020</b>		
Act Notarial nr. 448, din 17/03/2020 emis de NP EUGEN - IULIU FRATIAN (act administrativ nr 97142 din 26.10.2018, emis de OCPI Prahova);		
B4	se actualizeaza informatiile cadastrale in sensul modificarii limitelor de proprietate si a suprafatetei terenului conform documentatiei tehnice avizate	A1

**C. Partea III. SARCINI .**

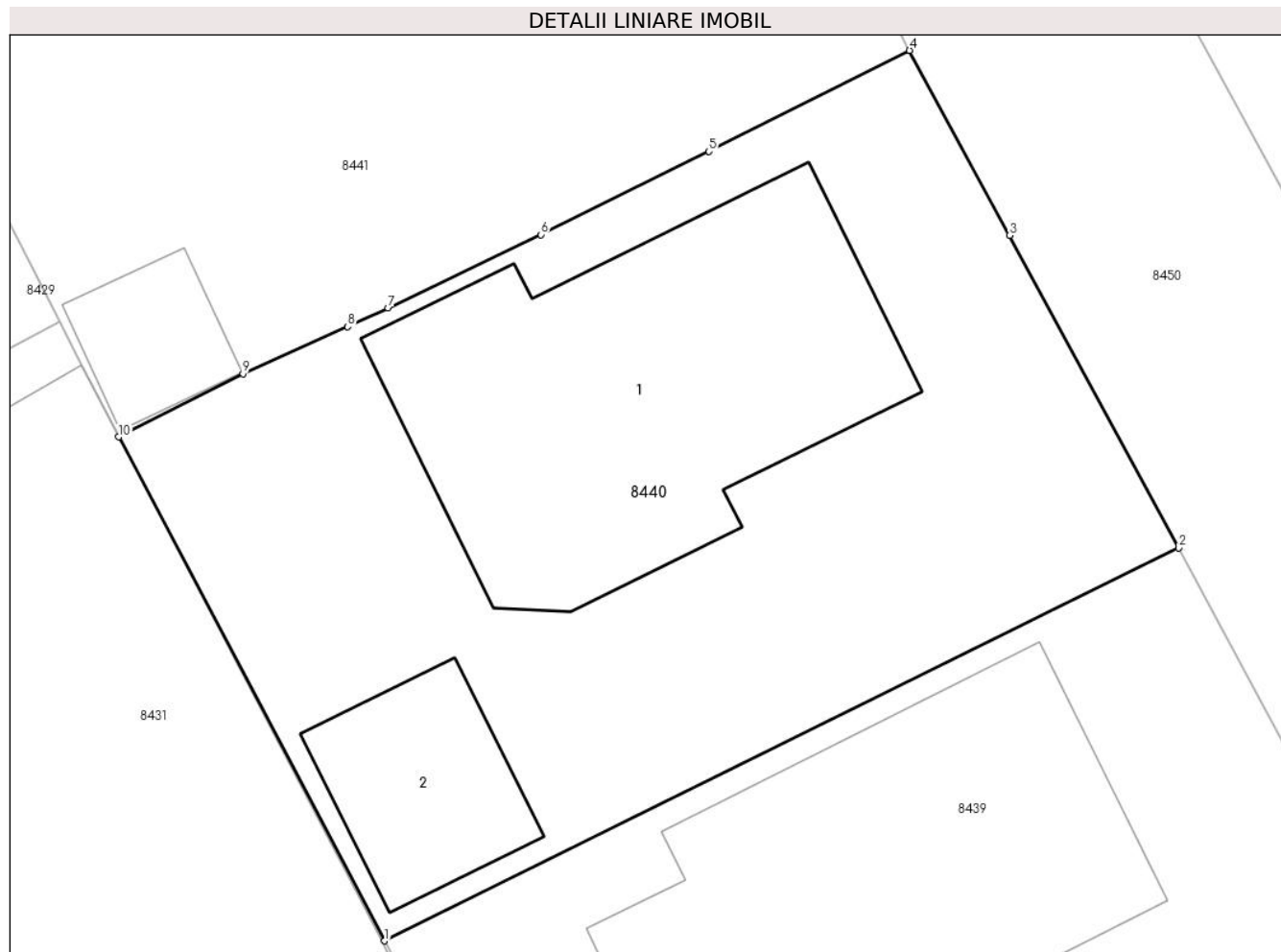
Inscrieri privind dezmembramintele dreptului de proprietate, drepturi reale de garanție și sarcini	Referințe
NU SUNT	

## Anexa Nr. 1 La Partea I

## Teren

Nr cadastral	Suprafața (mp)*	Observații / Referințe
25214	Din acte: 600 Masurata: 616	

\* Suprafața este determinată în planul de proiecție Stereo 70.



## Date referitoare la teren

Crt	Categorie folosință	Intra vilan	Suprafața (mp)	Tarla	Parcelă	Nr. topo	Observații / Referințe
8440	curți constructii	DA	616	T25	1250	-	

## Date referitoare la construcții

Crt	Număr	Destinație construcție	Supraf. (mp)	Situație juridică	Observații / Referințe
A1.1	25214-C1	construcții de locuințe	171	Fara acte	Nr. niveluri:2; S. construita la sol:171 mp; S. construita desfasurata:276 mp;
A1.2	25214-C2	construcții anexa	42	Fara acte	Nr. niveluri:1; S. construita la sol:42 mp; S. construita desfasurata:42 mp;

## Lungime Segmente

1) Valorile lungimilor segmentelor sunt obținute din proiecție în plan.

Punct început	X / Y	Punct sfârșit	X / Y	Lungime segment (** (m)
1	581.186,11 386.336,832	2	581.213,987 386.350,63	31.105
2	581.213,987 386.350,63	3	581.208,057 386.361,6	12.47

Punct început	X / Y	Punct sfârșit	X / Y	Lungime segment (** (m)
3	581.208,057 386.361,6	4	581.204,545 386.368,099	7.387
4	581.204,545 386.368,099	5	581.197,501 386.364,554	7.886
5	581.197,501 386.364,554	6	581.191,598 386.361,633	6.586
6	581.191,598 386.361,633	7	581.186,236 386.359,046	5.953
7	581.186,236 386.359,046	8	581.184,816 386.358,399	1.56
8	581.184,816 386.358,399	9	581.181,133 386.356,75	4.035
9	581.181,133 386.356,75	10	581.176,776 386.354,525	4.892
10	581.176,776 386.354,525	1	581.186,11 386.336,832	20.004

\*\* Lungimile segmentelor sunt determinate în planul de proiecție Stereo 70 și sunt rotunjite la 1 milimetru.

\*\*\* Distanța dintre puncte este formată din segmente cumulate ce sunt mai mici decât valoarea 1 milimetru.





**DATE DESPRE IMOBILUL NR. 8441**

Oficiul de Cadastru și Publicitate Imobiliară PRAHOVA  
Biroul de Cadastru și Publicitate Imobiliară Ploiești

**A. Partea I. Descrierea imobilului**

TEREN Intravilan

Nr. CF vechi:290  
Nr. cadastral vechi:510

Adresa: Loc. Ploiestiori, Str Traian, Nr. 18, Jud. Prahova

Nr. Crt	Nr cadastral Nr. topografic	Suprafața* (mp)	Observații / Referințe
A1	26389	Din acte: 600 Masurata: 620	Sector cadastral:20 Teren imprejmuit;

**Construcții**

Crt	Nr cadastral Nr. topografic	Adresa	Observații / Referințe
A1.1	26389-C1	Loc. Ploiestiori, Str Traian, Nr. 18, Jud. Prahova	Nr. niveluri:1; S. construita la sol:107 mp; S. construita desfasurata:107 mp; Locuinta P
A1.2	26389-C2	Loc. Ploiestiori, Str Traian, Nr. 18, Jud. Prahova	Nr. niveluri:1; S. construita la sol:23 mp; S. construita desfasurata:23 mp; Anexa P

**B. Partea II. Proprietari și acte**

Inscrieri privitoare la dreptul de proprietate și alte drepturi reale		Referințe
<b>8865 / 23/10/2001</b>		
Act Notarial nr. 829, din 24/09/2001 emis de NP PUSCASU ION;		
B1	Intabulare, drept de PROPRIETATEcumparare, dobandit prin Conventie, cota actuala 1/1, cota initiala 1/1 1) <b>MARIN NICOLAE DEFUNCT:Da</b> 2) <b>MARIN FELICIA</b> <i>OBSERVATII: (provenita din conversia CF 290)</i>	A1
/		
Act Administrativ nr. 98, din 26/09/2005 emis de PRIMARIA COMUNEI BLEJOI;		
B2	Intabulare, drept de PROPRIETATE, dobandit prin Construire, cota actuala 1/1, cota initiala 1/1 1) <b>MARIN NICOLAE DEFUNCT:Da</b> 2) <b>MARIN FELICIA</b>	A1.1, A1.2

**C. Partea III. SARCINI .**

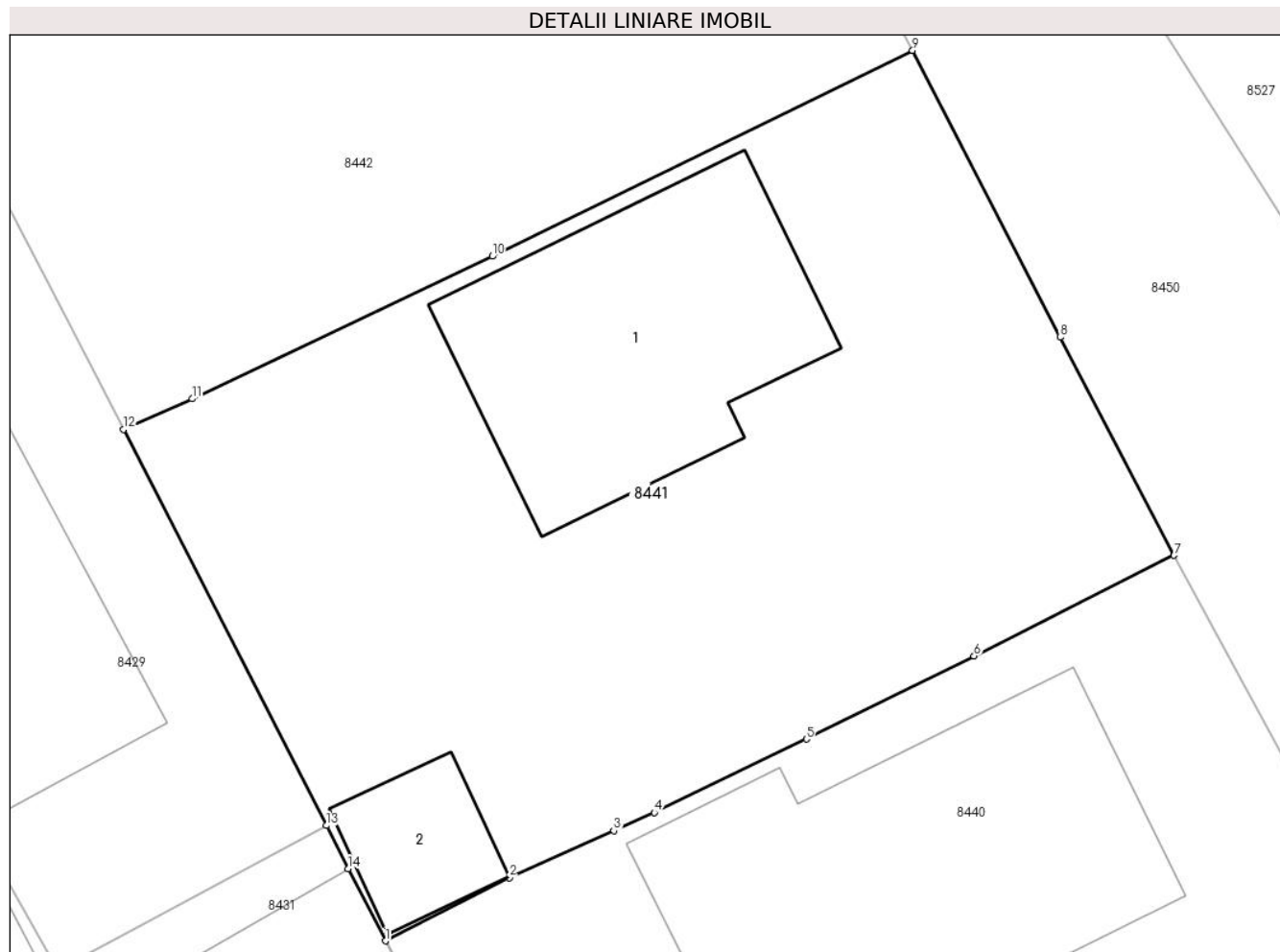
Inscrieri privind dezmembramintele dreptului de proprietate, drepturi reale de garanție și sarcini	Referințe
NU SUNT	

## Anexa Nr. 1 La Partea I

## Teren

Nr cadastral	Suprafața (mp)*	Observații / Referințe
26389	Din acte: 600 Masurata: 620	

\* Suprafața este determinată în planul de proiecție Stereo 70.



## Date referitoare la teren

Crt	Categorie folosință	Intra vilan	Suprafața (mp)	Tarla	Parcelă	Nr. topo	Observații / Referințe
8441	curți constructii	DA	620	T25	1249	-	

## Date referitoare la construcții

Crt	Număr	Destinație construcție	Supraf. (mp)	Situație juridică	Observații / Referințe
A1.1	26389-C1	construcții de locuințe	107	Cu acte	Nr. niveluri:1; S. construita la sol:107 mp; S. construita desfasurata:107 mp; Locuinta P
A1.2	26389-C2	construcții anexa	23	Cu acte	Nr. niveluri:1; S. construita la sol:23 mp; S. construita desfasurata:23 mp; Anexa P

## Lungime Segmente

1) Valorile lungimilor segmentelor sunt obținute din proiecție în plan.

Punct început	X / Y	Punct sfârșit	X / Y	Lungime segment (** (m)
1	581.176,776 386.354,525	2	581.181,133 386.356,75	4.892
2	581.181,133 386.356,75	3	581.184,816 386.358,399	4.035

Punct început	X / Y	Punct sfârșit	X / Y	Lungime segment (** (m)
3	581.184,816 386.358,399	4	581.186,236 386.359,046	1.56
4	581.186,236 386.359,046	5	581.191,598 386.361,633	5.953
5	581.191,598 386.361,633	6	581.197,501 386.364,554	6.586
6	581.197,501 386.364,554	7	581.204,545 386.368,099	7.886
7	581.204,545 386.368,099	8	581.200,533 386.375,781	8.667
8	581.200,533 386.375,781	9	581.195,34 386.385,883	11.359
9	581.195,34 386.385,883	10	581.180,536 386.378,637	16.482
10	581.180,536 386.378,637	11	581.169,965 386.373,612	11.705
11	581.169,965 386.373,612	12	581.167,543 386.372,533	2.651
12	581.167,543 386.372,533	13	581.174,699 386.358,59	15.672
13	581.174,699 386.358,59	14	581.175,452 386.357,063	1.703
14	581.175,452 386.357,063	1	581.176,776 386.354,525	2.863

\*\* Lungimile segmentelor sunt determinate în planul de proiecție Stereo 70 și sunt rotunjite la 1 milimetru.

\*\*\* Distanța dintre puncte este formată din segmente cumulate ce sunt mai mici decât valoarea 1 milimetru.



**DATE DESPRE IMOBILUL NR. 8442**

Oficiul de Cadastru și Publicitate Imobiliară PRAHOVA  
Biroul de Cadastru și Publicitate Imobiliară Ploiești

**A. Partea I. Descrierea imobilului**

TEREN Intravilan

Nr. CF vechi:1062  
Nr. cadastral vechi:1534

Adresa: Loc. Ploiestiori, Str Traian, Nr. 16, Jud. Prahova

Nr. Crt	Nr cadastral Nr. topografic	Suprafața* (mp)	Observații / Referințe
A1	25282	Din acte: 600 Masurata: 613	Sector cadastral:20 Teren imprejmuit;

**B. Partea II. Proprietari și acte**

Inscrieri privitoare la dreptul de proprietate și alte drepturi reale	Referințe
<b>65212 / 26/09/2013</b>	
Act Notarial nr. 2529, din 25/09/2013 emis de NP LUPU MARIA LUIZA;	
B3	A1
Intabulare, drept de PROPRIETATE(partaj), dobandit prin Conventie, cota actuala 1/1, cota initiala 1/1 1) NICOLESCU DRAGOS	
<b>9230 / 02/02/2018</b>	
Act Notarial nr. 164, din 25/01/2018 emis de NP LUPU MARIA-LUIZA (act administrativ nr 98377 din 25.10.2017, emis de OCPI PRAHOVA);	
B4	A1
se noteaza actualizarea informatiilor cadastrale in sensul modificarii limitelor de proprietate si a suprafetei imobilului, conform documentatiei tehnice avizate	

**C. Partea III. SARCINI .**

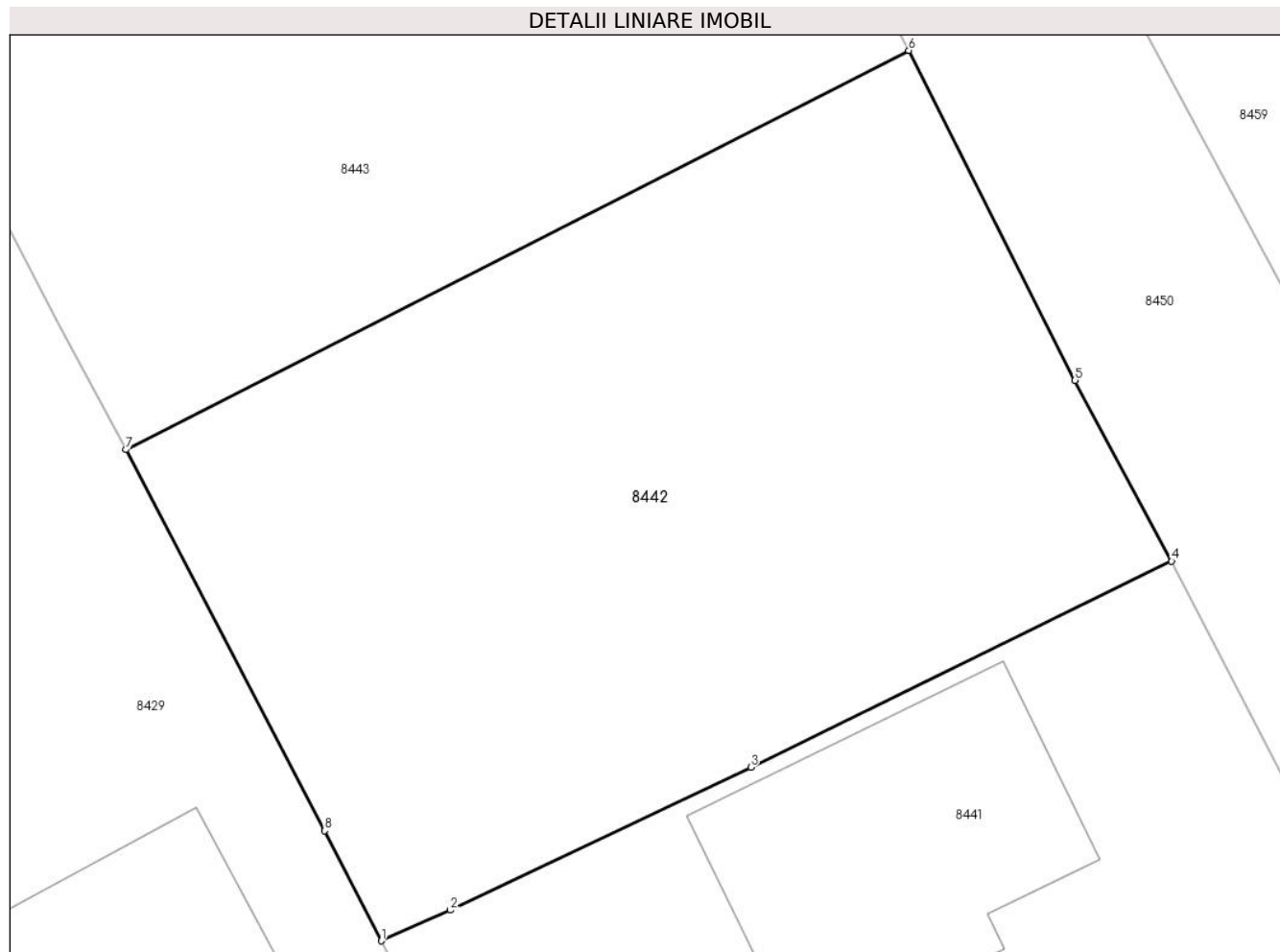
Inscrieri privind dezmembramentele dreptului de proprietate, drepturi reale de garanție și sarcini	Referințe
NU SUNT	

## Anexa Nr. 1 La Partea I

## Teren

Nr cadastral	Suprafața (mp)*	Observații / Referințe
25282	Din acte: 600 Masurata: 613	

\* Suprafața este determinată în planul de proiecție Stereo 70.



## Date referitoare la teren

Crt	Categorie folosință	Intra vilan	Suprafața (mp)	Tarla	Parcelă	Nr. topo	Observații / Referințe
8442	arabil	DA	613	T25	1248	-	

## Lungime Segmente

1) Valorile lungimilor segmentelor sunt obținute din proiecție în plan.

Punct început	X / Y	Punct sfârșit	X / Y	Lungime segment (** (m)
1	581.167,543 386.372,533	2	581.169,965 386.373,612	2.651
2	581.169,965 386.373,612	3	581.180,536 386.378,637	11.705
3	581.180,536 386.378,637	4	581.195,34 386.385,883	16.482
4	581.195,34 386.385,883	5	581.191,941 386.392,247	7.215
5	581.191,941 386.392,247	6	581.186,089 386.403,849	12.994

Punct început	X / Y	Punct sfârșit	X / Y	Lungime segment (** (m)
6	581.186,089 386.403,849	7	581.158,547 386.389,808	30.915
7	581.158,547 386.389,808	8	581.165,553 386.376,41	15.119
8	581.165,553 386.376,41	1	581.167,543 386.372,533	4.358

\*\* Lungimile segmentelor sunt determinate în planul de proiecție Stereo 70 și sunt rotunjite la 1 milimetru.

\*\*\* Distanța dintre puncte este formată din segmente cumulate ce sunt mai mici decât valoarea 1 milimetru.





**DATE DESPRE IMOBILUL NR. 8443**

Oficiul de Cadastru și Publicitate Imobiliară PRAHOVA  
Biroul de Cadastru și Publicitate Imobiliară Ploiești

**A. Partea I. Descrierea imobilului**

TEREN Intravilan

Nr. CF vechi:971

Nr. cadastral vechi:1432

Adresa: Loc. Ploiestiori, Str Traian, Nr. 14, Jud. Prahova

Nr. Crt	Nr cadastral Nr. topografic	Suprafața* (mp)	Observații / Referințe
A1	25370	622	Sector cadastral:20 Teren imprejmuit;

**B. Partea II. Proprietari și acte**

Inscrieri privitoare la dreptul de proprietate și alte drepturi reale		Referințe
<b>15753 / 13/09/2004</b>		
Contract De Vanzare-Cumparare nr. 2670, din 09/09/2004 emis de BNP.MOANTA GEORGETA;		
B1	Intabulare, drept de PROPRIETATEcumparare ca bun comun, dobandit prin Conventie, cota actuala 1/1, cota initiala 1/1 1) NEGRARU GEORGETA 2) NEGRARU PETRE <i>OBSERVATII: (provenita din conversia CF 971)</i>	A1

**C. Partea III. SARCINI .**

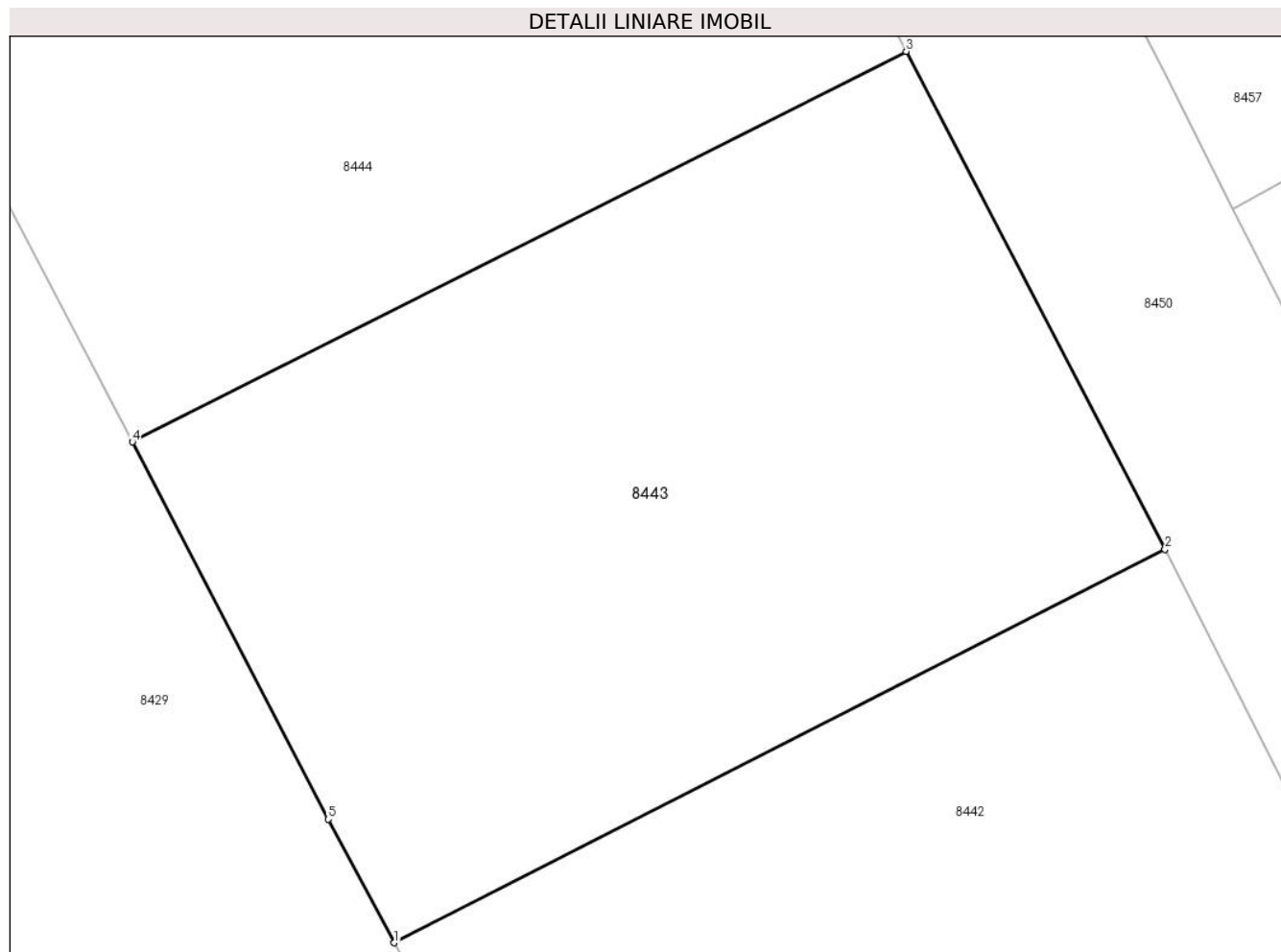
Inscrieri privind dezmembramintele dreptului de proprietate, drepturi reale de garanție și sarcini	Referințe
NU SUNT	

## Anexa Nr. 1 La Partea I

## Teren

Nr cadastral	Suprafața (mp)*	Observații / Referințe
25370	622	

\* Suprafața este determinată în planul de proiecție Stereo 70.



## Date referitoare la teren

Crt	Categorie folosință	Intravilan	Suprafața (mp)	Tarla	Parcelă	Nr. topo	Observații / Referințe
8443	arabil	DA	622	T25	1247	-	

## Lungime Segmente

1) Valorile lungimilor segmentelor sunt obținute din proiecție în plan.

Punct început	X / Y	Punct sfârșit	X / Y	Lungime segment (** (m)
1	581.158,547 386.389,808	2	581.186,089 386.403,849	30.915
2	581.186,089 386.403,849	3	581.176,841 386.421,615	20.029
3	581.176,841 386.421,615	4	581.149,191 386.407,679	30.963
4	581.149,191 386.407,679	5	581.156,188 386.394,219	15.17
5	581.156,188 386.394,219	1	581.158,547 386.389,808	5.002

**\*\* Lungimile segmentelor sunt determinate în planul de proiecție Stereo 70 și sunt rotunjite la 1 milimetru.**

**\*\*\* Distanța dintre puncte este formată din segmente cumulate ce sunt mai mici decât valoarea 1 milimetru.**



**DATE DESPRE IMOBILUL NR. 8444**

Oficiul de Cadastru și Publicitate Imobiliară PRAHOVA  
Biroul de Cadastru și Publicitate Imobiliară Ploiești

**A. Partea I. Descrierea imobilului**

TEREN Intravilan

Adresa: Loc. Ploiestiori, Str Traian, Nr. 12, Jud. Prahova

Nr. Crt	Nr cadastral Nr. topografic	Suprafața* (mp)	Observații / Referințe
A1		649	Sector cadastral:20 Teren neimprejmut;

**B. Partea II. Proprietari și acte**

Inscrieri privitoare la dreptul de proprietate și alte drepturi reale		Referințe
/		
Act Normativ nr. 7, din 13/03/1996 emis de PARLAMENTUL ROMANIEI (Adeverinta nr. 3798/27.02.2024 emisa de Primaria Comunei Blejoi);		
B1	Intabulare, drept de PROPRIETATE, dobandit prin Lege, cota actuala 1/1, cota initiala 1/1 1) NEIDENTIFICAT NEIDENTIFICAT	A1
B2	Se noteaza PROPRIETAR NEIDENTIFICAT, rezerva comisiei locale de fond funciar - conform art. 13, alin 14, dobandit prin Lege	A1

**C. Partea III. SARCINI .**

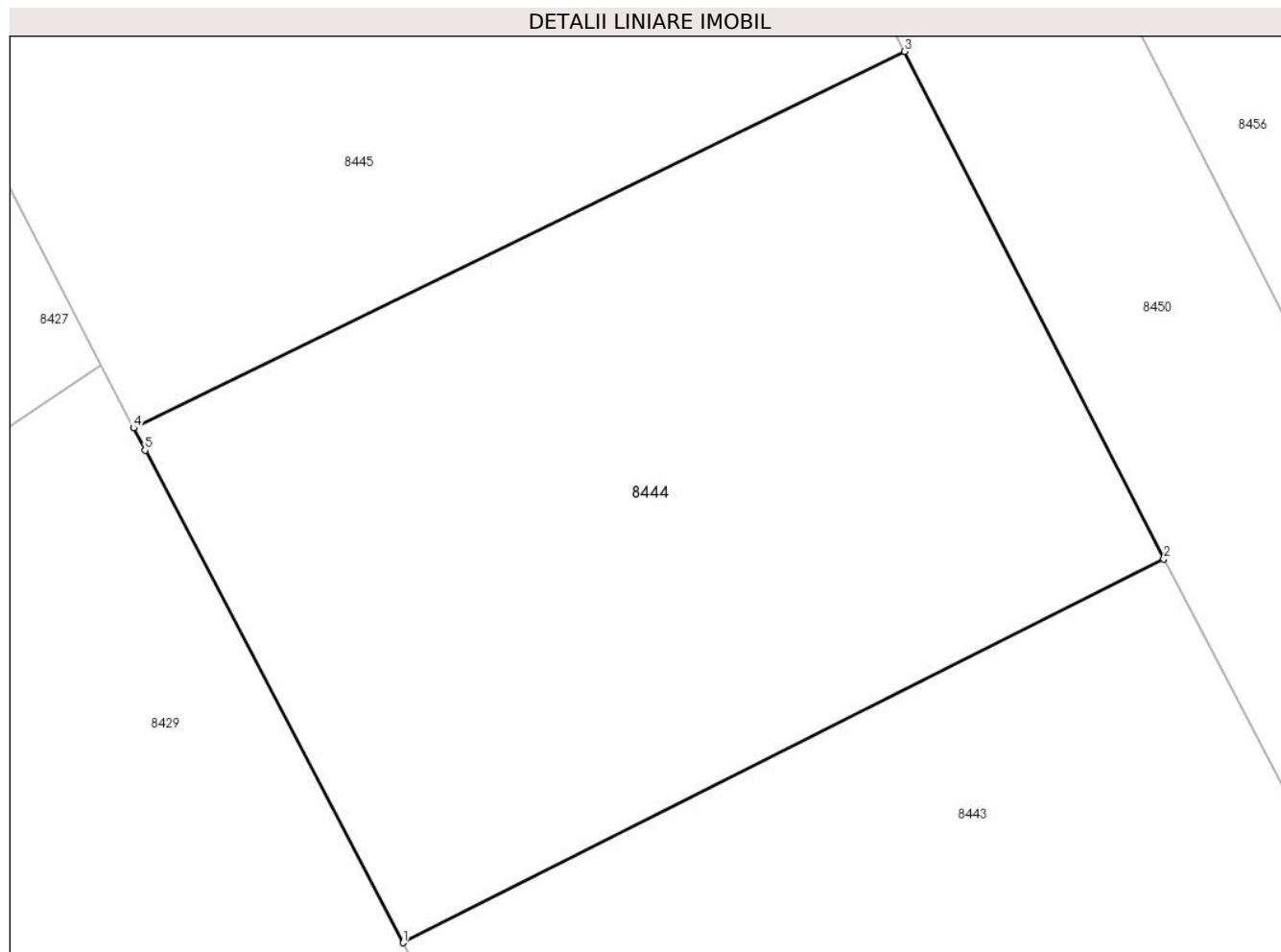
Inscrieri privind dezmembramintele dreptului de proprietate, drepturi reale de garanție și sarcini	Referințe
NU SUNT	

## Anexa Nr. 1 La Partea I

## Teren

Nr cadastral	Suprafața (mp)*	Observații / Referințe
	649	

\* Suprafața este determinată în planul de proiecție Stereo 70.



## Date referitoare la teren

Crt	Categorie folosință	Intravilan	Suprafața (mp)	Tarla	Parcelă	Nr. topo	Observații / Referințe
8444	arabil	DA	649	T25	1246	-	

## Lungime Segmente

1) Valorile lungimilor segmentelor sunt obținute din proiecție în plan.

Punct început	X / Y	Punct sfârșit	X / Y	Lungime segment (** (m)
1	581.149,191 386.407,679	2	581.176,841 386.421,615	30.963
2	581.176,841 386.421,615	3	581.167,412 386.440,032	20.69
3	581.167,412 386.440,032	4	581.139,399 386.426,365	31.169
4	581.139,399 386.426,365	5	581.139,816 386.425,558	0.908
5	581.139,816 386.425,558	1	581.149,191 386.407,679	20.188

**\*\* Lungimile segmentelor sunt determinate în planul de proiecție Stereo 70 și sunt rotunjite la 1 milimetru.**

**\*\*\* Distanța dintre puncte este formată din segmente cumulate ce sunt mai mici decât valoarea 1 milimetru.**





**DATE DESPRE IMOBILUL NR. 8445**

Oficiul de Cadastru și Publicitate Imobiliară PRAHOVA  
Biroul de Cadastru și Publicitate Imobiliară Ploiești

**A. Partea I. Descrierea imobilului**

TEREN Intravilan

Adresa: Loc. Ploiestiori, Str Traian, Nr. 10, Jud. Prahova

Nr. Crt	Nr cadastral Nr. topografic	Suprafața* (mp)	Observații / Referințe
A1		600	Sector cadastral:20 Teren neimprejmuit;

**B. Partea II. Proprietari și acte**

Inscrieri privitoare la dreptul de proprietate și alte drepturi reale		Referințe
/		
Act Notarial nr. 1219, din 10/05/1996 emis de NP FRANCU MATEI;		
B1	Intabulare, drept de PROPRIETATE, dobândit prin Conventie, cota actuala 1/1, cota initiala 1/1 1) SINDILA DUMITRU 2) SINDILA IOANA	A1

**C. Partea III. SARCINI .**

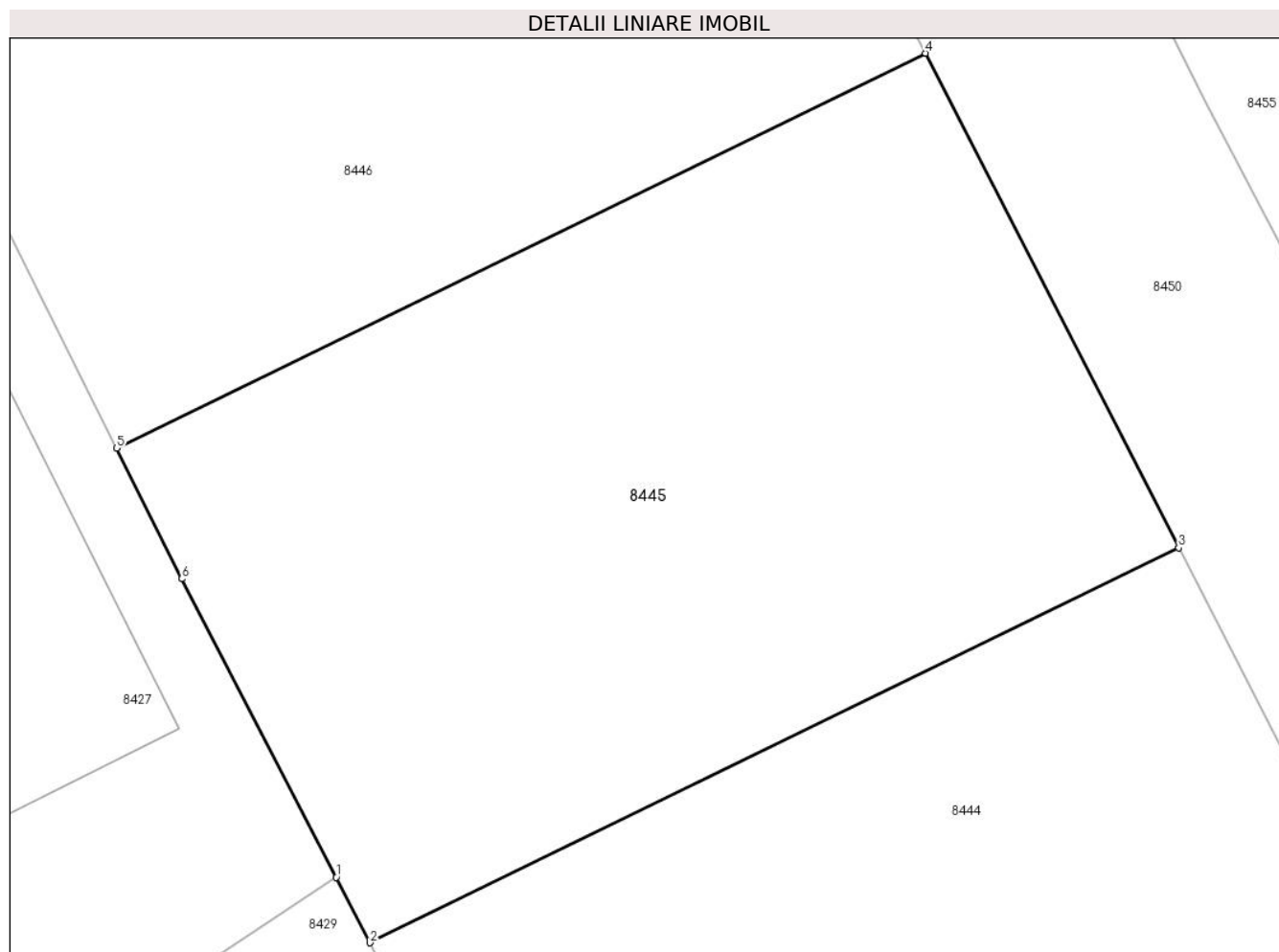
Inscrieri privind dezmembramintele dreptului de proprietate, drepturi reale de garanție și sarcini	Referințe
NU SUNT	

## Anexa Nr. 1 La Partea I

## Teren

Nr cadastral	Suprafața (mp)*	Observații / Referințe
	600	

\* Suprafața este determinată în planul de proiecție Stereo 70.



## Date referitoare la teren

Crt	Categorie folosință	Intravilan	Suprafața (mp)	Tarla	Parcelă	Nr. topo	Observații / Referințe
8445	arabil	DA	600	T25	1245	-	

## Lungime Segmente

1) Valorile lungimilor segmentelor sunt obținute din proiecție în plan.

Punct început	X / Y	Punct sfârșit	X / Y	Lungime segment (** (m)
1	581.138,229 386.428,629	2	581.139,399 386.426,365	2.548
2	581.139,399 386.426,365	3	581.167,412 386.440,032	31.169
3	581.167,412 386.440,032	4	581.158,644 386.457,154	19.236
4	581.158,644 386.457,154	5	581.130,625 386.443,484	31.176
5	581.130,625 386.443,484	6	581.132,888 386.438,964	5.055

Punct început	X / Y	Punct sfârșit	X / Y	Lungime segment (** (m)
6	581.132,888 386.438,964	1	581.138,229 386.428,629	11.634

\*\* Lungimile segmentelor sunt determinate în planul de proiecție Stereo 70 și sunt rotunjite la 1 milimetru.

\*\*\* Distanța dintre puncte este formată din segmente cumulate ce sunt mai mici decât valoarea 1 milimetru.



**DATE DESPRE IMOBILUL NR. 8446**

Oficiul de Cadastru și Publicitate Imobiliară PRAHOVA  
 Biroul de Cadastru și Publicitate Imobiliară Ploiești

**A. Partea I. Descrierea imobilului**

TEREN Intravilan

Adresa: Loc. Ploiestiori, Str Traian, Nr. 8, Jud. Prahova

Nr. Crt	Nr cadastral Nr. topografic	Suprafața* (mp)	Observații / Referințe
A1		600	Sector cadastral:20 Teren neimprejmuit;

**B. Partea II. Proprietari și acte**

Inscrieri privitoare la dreptul de proprietate și alte drepturi reale	Referințe
/	
Act Notarial nr. 1909, din 14/08/2020 emis de NP SANDU AURELIAN VIOREL;	
B1	A1
Intabulare, drept de PROPRIETATE, dobandit prin Conventie, cota actuala 1/1, cota initiala 1/1 1) SOARE SORIN	

**C. Partea III. SARCINI .**

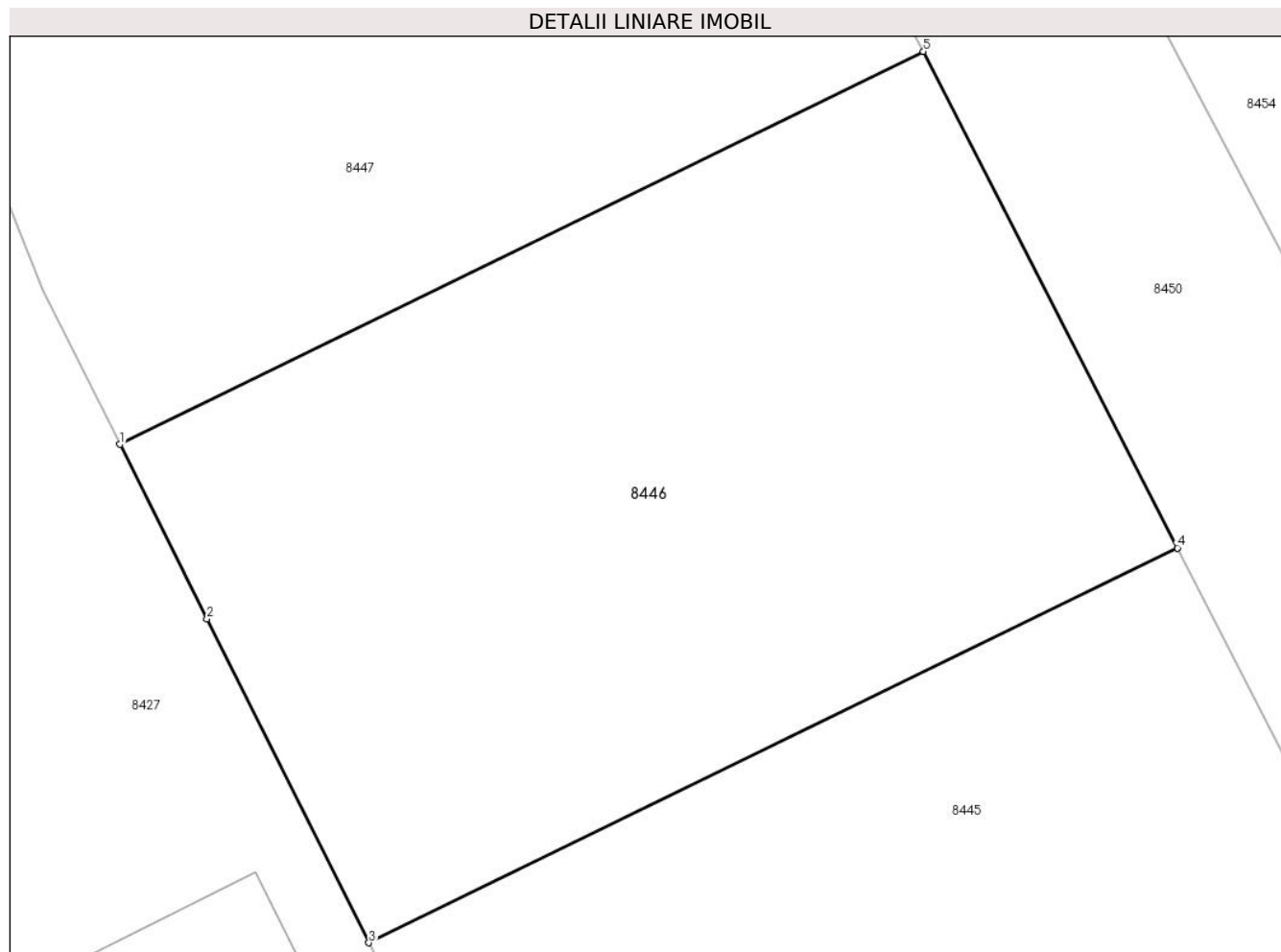
Inscrieri privind dezmembramintele dreptului de proprietate, drepturi reale de garanție și sarcini	Referințe
NU SUNT	

## Anexa Nr. 1 La Partea I

## Teren

Nr cadastral	Suprafața (mp)*	Observații / Referințe
	600	

\* Suprafața este determinată în planul de proiecție Stereo 70.



## Date referitoare la teren

Crt	Categorie folosință	Intra vilan	Suprafața (mp)	Tarla	Parcelă	Nr. topo	Observații / Referințe
8446	arabil	DA	600	T25	1244	-	

## Lungime Segmente

1) Valorile lungimilor segmentelor sunt obținute din proiecție în plan.

Punct început	X / Y	Punct sfârșit	X / Y	Lungime segment (** (m)
1	581.121,997 386.460,738	2	581.125,012 386.454,693	6.755
2	581.125,012 386.454,693	3	581.130,625 386.443,484	12.536
3	581.130,625 386.443,484	4	581.158,644 386.457,154	31.176
4	581.158,644 386.457,154	5	581.149,842 386.474,346	19.314
5	581.149,842 386.474,346	1	581.121,997 386.460,738	30.992

**\*\* Lungimile segmentelor sunt determinate în planul de proiecție Stereo 70 și sunt rotunjite la 1 milimetru.**

**\*\*\* Distanța dintre puncte este formată din segmente cumulate ce sunt mai mici decât valoarea 1 milimetru.**







## DATE DESPRE IMOBILUL NR. 8447

Oficiul de Cadastru și Publicitate Imobiliară PRAHOVA  
Biroul de Cadastru și Publicitate Imobiliară Ploiești

## A. Partea I. Descrierea imobilului

TEREN Intravilan

Adresa: Loc. Ploiestiori, Str Traian, Nr. 6, Jud. Prahova

Nr. Crt	Nr cadastral Nr. topografic	Suprafața* (mp)	Observații / Referințe
A1	34344	Din acte: 590 Masurata: 617	Sector cadastral:20 Teren neimprejmuit; Teren imprejmuit partial cu gard metalic si zid de beton. Terenul nu este imprejmuit intre punctele 4, 1, 2

## B. Partea II. Proprietari și acte

Inscrieri privitoare la dreptul de proprietate și alte drepturi reale	Referințe	
<b>136405 / 01/09/2023</b>		
Act Administrativ nr. 8648, din 18/08/1993 emis de Comisia Judeteana Prahova (act notarial nr 1525 din 30.08.2023, emis de NP BOTEZATU IOANA ELEONORA;inscris sub semnatura privata nr Expertiza din 15.11.2018, emis de Judecatoria Ploiesti;hotarare judecatoreasca nr 3078 din 12.04.2019, emis de Judecatoria Ploiesti;act notarial nr 67 din 21.03.2007, emis de NP David Ella;act notarial nr 181 din 12.06.2023, emis de NP Codescu Eugenia;act notarial nr 154 din 29.07.2021, emis de NP BOTEZATU IOANA ELEONORA;act notarial nr 14 din 15.02.2023, emis de NP Macovei Adelina Catalina;hotarare judecatoreasca nr 137 din 16.10.2019, emis de Tribunalul Prahova;act notarial nr 1935 din 09.07.1992, emis de Notariatul de Stat Judetean Prahova);		
B1	Intabulare, drept de PROPRIETATE, dobandit prin Hotarare Judecatoreasca, cota actuala 2/8, cota initiala 2/8 1) <b>NICOLAE VALENTINA</b>	A1
B2	Intabulare, drept de PROPRIETATE, dobandit prin Succesiune, cota actuala 9/160, cota initiala 9/160 1) <b>NICOLAE VALENTINA</b>	A1
B4	Intabulare, drept de PROPRIETATE, dobandit prin Succesiune, cota actuala 9/640, cota initiala 9/640 1) <b>NICOLAE LĂCRĂMIOARA</b>	A1
B5	Intabulare, drept de PROPRIETATE, dobandit prin Succesiune, cota actuala 27/640, cota initiala 27/640 1) <b>NICOLAE ANDREEA-ELVIRA</b>	A1
B6	Intabulare, drept de PROPRIETATE, dobandit prin Succesiune, cota actuala 9/160, cota initiala 9/160 1) <b>NICOLAE STELIAN</b>	A1
B7	Intabulare, drept de PROPRIETATE, dobandit prin Succesiune, cota actuala 9/160, cota initiala 9/160 1) <b>NICOLAE MANUEL BUJOR</b>	A1
B8	Intabulare, drept de PROPRIETATE, dobandit prin Succesiune, cota actuala 9/160, cota initiala 9/160 1) <b>NICOLAE MARIAN</b>	A1
B9	Intabulare, drept de PROPRIETATE, dobandit prin Succesiune, cota actuala 3/32, cota initiala 3/32 1) <b>MANOLE VERONICA</b>	A1
B10	Intabulare, drept de PROPRIETATE, dobandit prin Succesiune, cota actuala 9/32, cota initiala 9/32 1) <b>MANOLE LARISA-PETRONELA</b>	A1
<b>177890 / 24/11/2023</b>		
Act Notarial nr. 204, din 23/11/2023 emis de NP Botezatu I. Ion;		
B11	Intabulare, drept de PROPRIETATE, dobandit prin Succesiune, cota actuala 15/800, cota initiala 15/800 1) <b>NICOLAE VALENTINA</b>	A1
B12	Intabulare, drept de PROPRIETATE, dobandit prin Succesiune, cota actuala 15/800, cota initiala 15/800 1) <b>NICOLAE STELIAN</b>	A1
B13	Intabulare, drept de PROPRIETATE, dobandit prin Succesiune, cota actuala 15/800, cota initiala 18/800 1) <b>NICOLAE MANUEL BUJOR</b>	A1
B14	Intabulare, drept de PROPRIETATE, dobandit prin Succesiune, cota actuala 15/800, cota initiala 15/800 1) <b>NICOLAE MARIAN</b>	A1

Inscrieri privitoare la dreptul de proprietate și alte drepturi reale		Referințe
B15	Intabulare, drept de PROPRIETATE, dobândit prin Succesiune, cota actuala 15/3200, cota initiala 15/3200 1) <b>NICOLAE LĂCRĂMIOARA</b>	A1
B16	Intabulare, drept de PROPRIETATE, dobândit prin Succesiune, cota actuala 45/3200, cota initiala 45/3200 1) <b>NICOLAE ANDREEA-ELVIRA</b>	A1

**C. Partea III. SARCINI .**

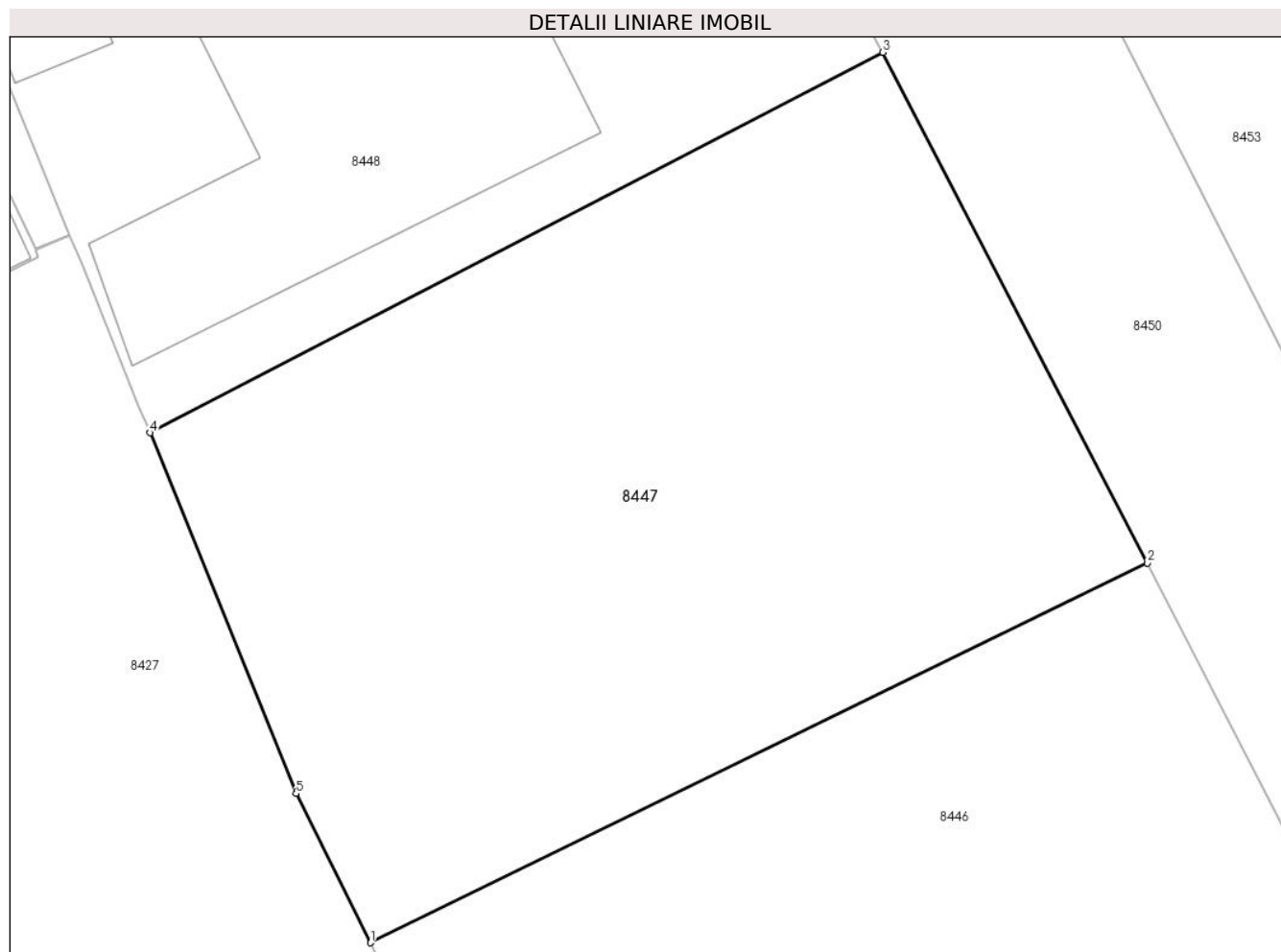
Inscrieri privind dezmembramintele dreptului de proprietate, drepturi reale de garanție și sarcini	Referințe
NU SUNT	

## Anexa Nr. 1 La Partea I

## Teren

Nr cadastral	Suprafața (mp)*	Observații / Referințe
34344	Din acte: 590 Masurata: 617	Teren imprejmuit partial cu gard metalic si zid de beton. Terenul nu este imprejmuit intre punctele 4, 1, 2

\* Suprafața este determinată în planul de proiecție Stereo 70.



## Date referitoare la teren

Crt	Categorie folosință	Intra vilan	Suprafața (mp)	Tarla	Parcelă	Nr. topo	Observații / Referințe
8447	arabil	DA	617	T25	1243	-	

## Lungime Segmente

1) Valorile lungimilor segmentelor sunt obținute din proiecție în plan.

Punct început	X / Y	Punct sfârșit	X / Y	Lungime segment (** (m)
1	581.121,997 386.460,738	2	581.149,842 386.474,346	30.992
2	581.149,842 386.474,346	3	581.140,367 386.492,651	20.612
3	581.140,367 386.492,651	4	581.114,095 386.479,019	29.598
4	581.114,095 386.479,019	5	581.119,328 386.466,087	13.951
5	581.119,328 386.466,087	1	581.121,997 386.460,738	5.978

**\*\* Lungimile segmentelor sunt determinate în planul de proiecție Stereo 70 și sunt rotunjite la 1 milimetru.**

**\*\*\* Distanța dintre puncte este formată din segmente cumulate ce sunt mai mici decât valoarea 1 milimetru.**

**DATE DESPRE IMOBILUL NR. 8448**

Oficiul de Cadastru și Publicitate Imobiliară PRAHOVA  
Biroul de Cadastru și Publicitate Imobiliară Ploiești

**A. Partea I. Descrierea imobilului**

TEREN Intravilan

Adresa: Loc. Ploiestiori, Nr. 4, Jud. Prahova

Nr. Crt	Nr cadastral Nr. topografic	Suprafața* (mp)	Observații / Referințe
A1	26256	600	Sector cadastral:20 Teren imprejmuit;

**Construcții**

Crt	Nr cadastral Nr. topografic	Adresa	Observații / Referințe
A1.1	26256-C1	Loc. Ploiestiori, Nr. 4, Jud. Prahova	Nr. niveluri:2; S. construita la sol:152 mp; S. construita desfasurata:255 mp;

**B. Partea II. Proprietari și acte**

Inscrieri privitoare la dreptul de proprietate și alte drepturi reale		Referințe
<b>50763 / 03/07/2014</b>		
Act Administrativ nr. 38796, din 23/05/2014 emis de OCPI PRAHOVA;		
B2	se respinge cererea de indreptare eroare materiala pentru motivele de mai sus	A1
<b>55545 / 22/07/2014</b>		
Act Notarial nr. 3510, din 21/07/2014 emis de NP IVAN CONSTANTIN;		
B3	Intabulare, drept de PROPRIETATEcumparare ca bun comun, dobandit prin Conventie, cota actuala 1/1, cota initiala 1/1 1) ANDREI ANDREEA 2) ANDREI NICOLAE-CIPRIAN	A1
/		
Act Administrativ nr. 181, din 24/11/2017 emis de PRIMARIA COMUNEI BLEJOI (PV NR. 348/10.01.2020 EMIS DE PRIMARIA COMUNEI BLEJOI);		
B4	Intabulare, drept de PROPRIETATE, dobandit prin Construire, cota actuala 1/1, cota initiala 1/1 1) ANDREI ANDREEA 2) ANDREI NICOLAE-CIPRIAN	A1.1

**C. Partea III. SARCINI**

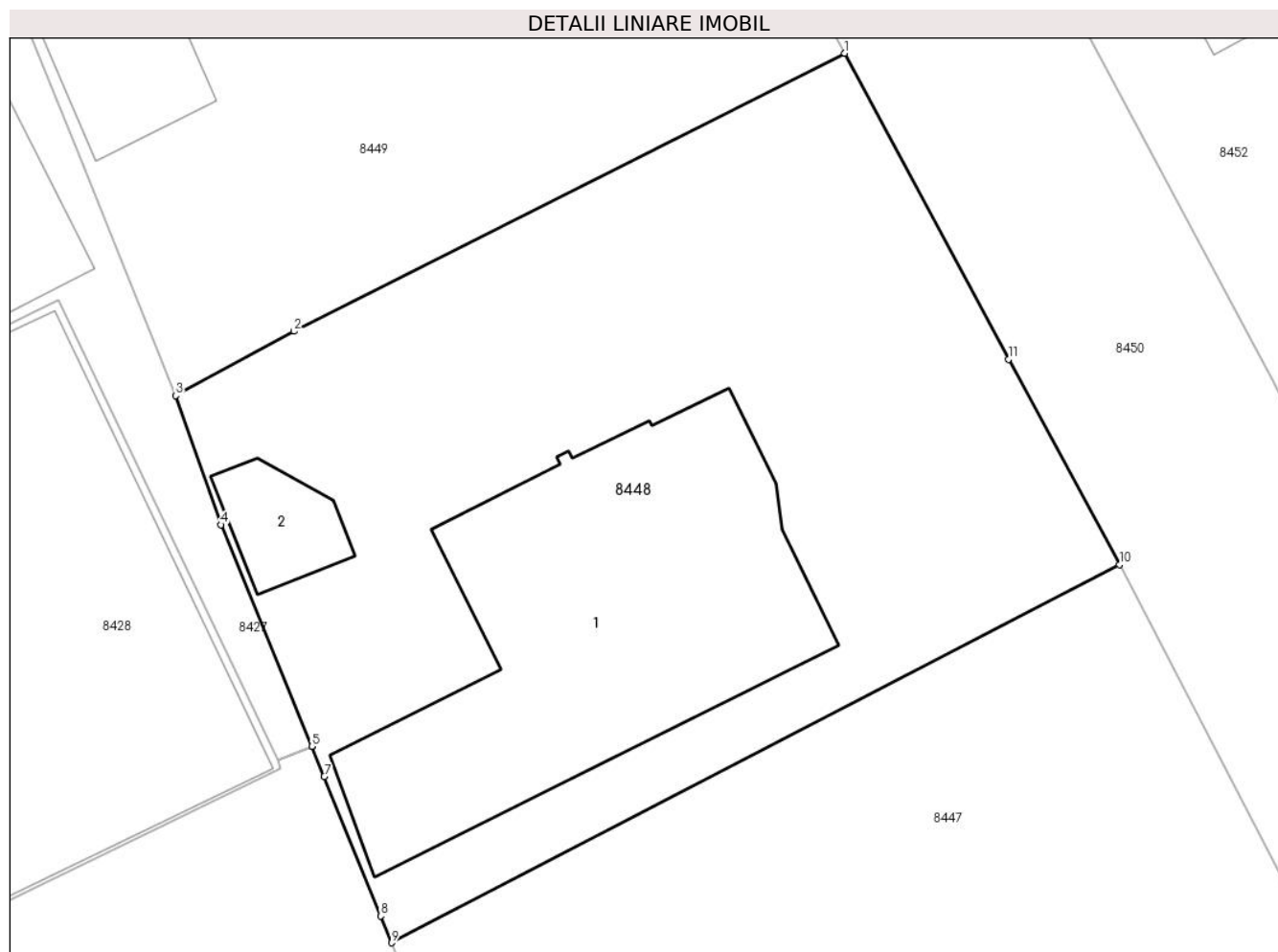
Inscrieri privind dezmembramintele dreptului de proprietate, drepturi reale de garanție și sarcini		Referințe
<b>111964 / 28/10/2020</b>		
Somatie nr. 134/2016, din 26/10/2020 emis de Ex.Jud. TANASE MARIAN TRAIAN;		
C1	se noteaza urmarirea silita imobiliara din dosarul de executare nr. 134/2016, pentru recuperarea sumei totale de 6594,33 Lei reprezentand debit si cheltuieli de executare silita, in favoarea creditorii INVESTCAPITAL LTD, la cererea executorului judecatoresc Tanase Marian Traian,(asupra cotei parti din imobil apartinand numitei ANDREI ANDREEA)	A1

## Anexa Nr. 1 La Partea I

## Teren

Nr cadastral	Suprafața (mp)*	Observații / Referințe
26256	600	

\* Suprafața este determinată în planul de proiecție Stereo 70.



## Date referitoare la teren

Crt	Categorie folosință	Intra vilan	Suprafața (mp)	Tarla	Parcelă	Nr. topo	Observații / Referințe
8448	curți constructii	DA	600	T25	1242	-	

## Date referitoare la construcții

Crt	Număr	Destinație construcție	Supraf. (mp)	Situație juridică	Observații / Referințe
A1.1	26256-C1	construcții de locuințe	152	Cu acte	Nr. niveluri:2; S. construita la sol:152 mp; S. construita desfasurata:255 mp;
A1.2	26256-C2	construcții anexa	15	Fara acte	Nr. niveluri:1; S. construita la sol:15 mp; S. construita desfasurata:15 mp;

## Lungime Segmente

1) Valorile lungimilor segmentelor sunt obținute din proiecție în plan.

Punct început	X / Y	Punct sfârșit	X / Y	Lungime segment (** (m)
1	581.130,446 386.511,101	2	581.110,571 386.501,071	22.262
2	581.110,571 386.501,071	3	581.106,304 386.498,757	4.854
3	581.106,304 386.498,757	4	581.107,934 386.494,098	4.936

Punct început	X / Y	Punct sfârșit	X / Y	Lungime segment (** (m)
4	581.107,934 386.494,098	5	581.111,218 386.486,1	8.646
5	581.111,218 386.486,1	6	581.111,222 386.486,091	0.01
6	581.111,222 386.486,091	7	581.111,666 386.485,01	1.169
7	581.111,666 386.485,01	8	581.113,694 386.479,985	5.419
8	581.113,694 386.479,985	9	581.114,095 386.479,019	1.046
9	581.114,095 386.479,019	10	581.140,367 386.492,651	29.598
10	581.140,367 386.492,651	11	581.136,356 386.500,064	8.429
11	581.136,356 386.500,064	1	581.130,446 386.511,101	12.52

\*\* Lungimile segmentelor sunt determinate în planul de proiecție Stereo 70 și sunt rotunjite la 1 milimetru.

\*\*\* Distanța dintre puncte este formată din segmente cumulate ce sunt mai mici decât valoarea 1 milimetru.





**DATE DESPRE IMOBILUL NR. 8449**

Oficiul de Cadastru și Publicitate Imobiliară PRAHOVA  
Biroul de Cadastru și Publicitate Imobiliară Ploiești

**A. Partea I. Descrierea imobilului**

TEREN Intravilan

Adresa: Loc. Ploiestiori, Str Dacia, Nr. 2, Jud. Prahova

Nr. Crt	Nr cadastral Nr. topografic	Suprafața* (mp)	Observații / Referințe
A1	27411	Din acte: 700 Masurata: 810	Sector cadastral:20 Teren imprejmuit;

**Construcții**

Crt	Nr cadastral Nr. topografic	Adresa	Observații / Referințe
A1.1	27411-C1	Loc. Ploiestiori, Str Dacia, Nr. 2, Jud. Prahova	Nr. niveluri:2; S. construita la sol:146 mp; S. construita desfasurata:272 mp;
A1.2	27411-C2	Loc. Ploiestiori, Str Dacia, Nr. 2, Jud. Prahova	Nr. niveluri:1; S. construita la sol:51 mp; S. construita desfasurata:51 mp;

**B. Partea II. Proprietari și acte**

Inscrieri privitoare la dreptul de proprietate și alte drepturi reale		Referințe
<b>55484 / 22/06/2017</b>		
Act Administrativ nr. 6, din 14/02/1996 emis de CONSILIUL LOCAL BLEJOI (act administrativ nr 7730 din 07.06.2017, emis de PRIMARIA COMUNEI BLEJOI;act administrativ nr 7562 din 31.05.2017, emis de PRIMARIA COMUNEI BLEJOI;act notarial nr 91 din 04.01.1995, emis de NOTARIATUL DE STAT PRAHOVA);		
B1	Intabulare, drept de PROPRIETATEcumparare ca bun propriu, dobandit prin Conventie, cota actuala 700/818, cota initiala 700/818 1) ION GABRIEL	A1
B2	se noteaza posesia pentru suprafata de teren de 118 mp in favoarea lui ION GABRIEL	A1
B3	Intabulare, drept de PROPRIETATE, dobandit prin Construire, cota actuala 1/1, cota initiala 1/1 1) ION GABRIEL	A1.1, A1.2

**C. Partea III. SARCINI .**

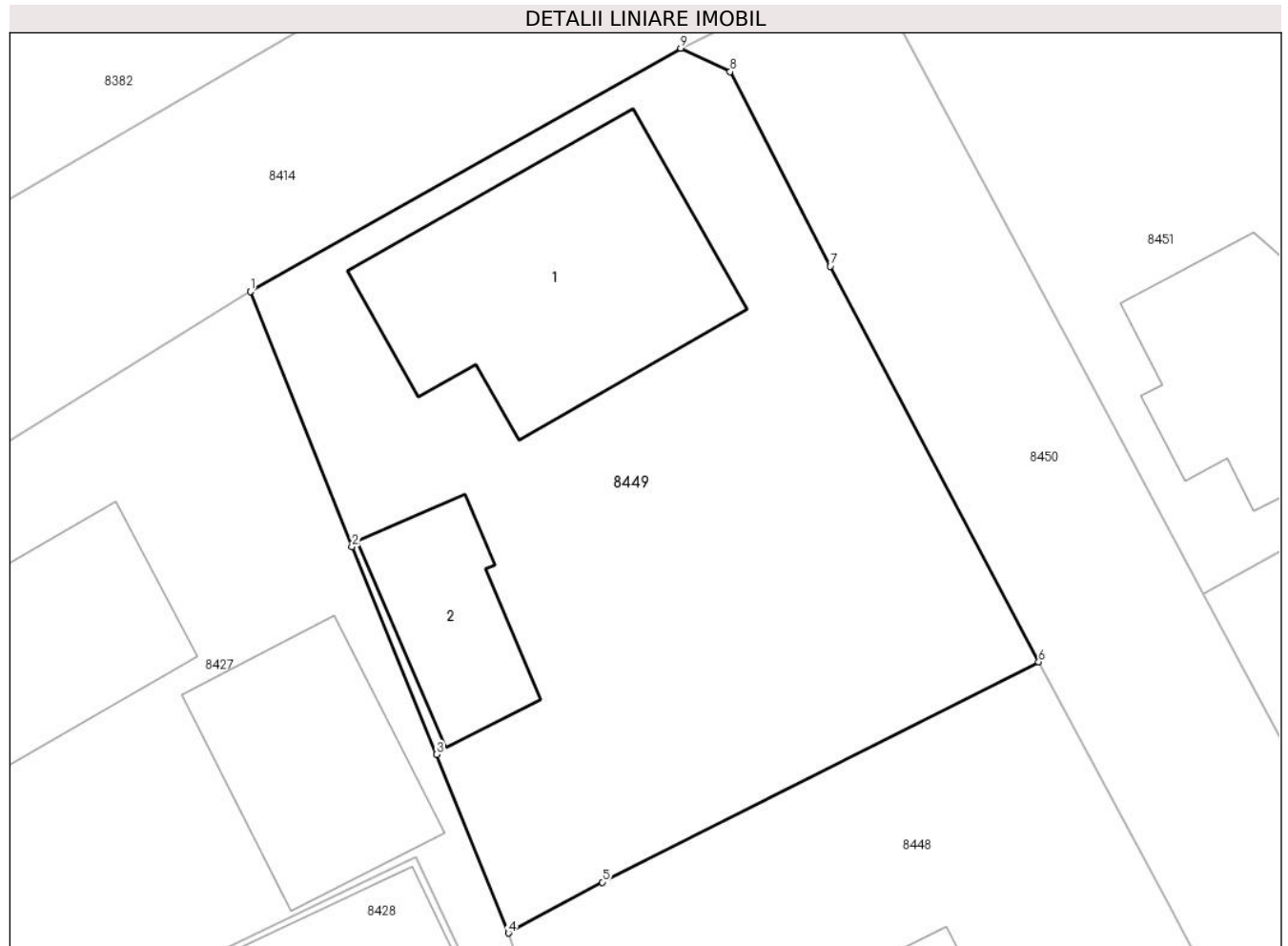
Inscrieri privind dezmembramintele dreptului de proprietate, drepturi reale de garanție și sarcini	Referințe
NU SUNT	

## Anexa Nr. 1 La Partea I

## Teren

Nr cadastral	Suprafața (mp)*	Observații / Referințe
27411	Din acte: 700 Masurata: 810	

\* Suprafața este determinată în planul de proiecție Stereo 70.



## Date referitoare la teren

Crt	Categorie folosință	Intravilan	Suprafața (mp)	Tarla	Parcelă	Nr. topo	Observații / Referințe
8449	curți constructii	DA	810	T25	1241	-	SE INSCRIE DREPTUL DE PROPRIETATE PT.S=700MP SI SE NOTEAZA POSESIA PT.S=118MP

## Date referitoare la construcții

Crt	Număr	Destinație construcție	Supraf. (mp)	Situație juridică	Observații / Referințe
A1.1	27411-C1	construcții de locuințe	146	Cu acte	Nr. niveluri:2; S. construita la sol:146 mp; S. construita desfasurata:272 mp;
A1.2	27411-C2	construcții anexa	51	Cu acte	Nr. niveluri:1; S. construita la sol:51 mp; S. construita desfasurata:51 mp;

## Lungime Segmente

1) Valorile lungimilor segmentelor sunt obținute din proiecție în plan.

Punct început	X / Y	Punct sfârșit	X / Y	Lungime segment (** (m)
1	581.094,549 386.527,96	2	581.099,176 386.516,336	12.511
2	581.099,176 386.516,336	3	581.103,033 386.506,894	10.199

Punct început	X / Y	Punct sfârșit	X / Y	Lungime segment (** (m)
3	581.103,033 386.506,894	4	581.106,304 386.498,757	8.77
4	581.106,304 386.498,757	5	581.110,571 386.501,071	4.854
5	581.110,571 386.501,071	6	581.130,446 386.511,101	22.262
6	581.130,446 386.511,101	7	581.120,955 386.529,115	20.361
7	581.120,955 386.529,115	8	581.116,401 386.537,968	9.956
8	581.116,401 386.537,968	9	581.114,146 386.539,037	2.496
9	581.114,146 386.539,037	1	581.094,549 386.527,96	22.511

\*\* Lungimile segmentelor sunt determinate în planul de proiecție Stereo 70 și sunt rotunjite la 1 milimetru.

\*\*\* Distanța dintre puncte este formată din segmente cumulate ce sunt mai mici decât valoarea 1 milimetru.



**DATE DESPRE IMOBILUL NR. 8450**

Oficiul de Cadastru și Publicitate Imobiliară PRAHOVA  
Biroul de Cadastru și Publicitate Imobiliară Ploiești

**A. Partea I. Descrierea imobilului**

TEREN Intravilan

Adresa: Loc. Ploiestiori, Str Traian, Jud. Prahova, Tarla 24, Parcela A 1222.

Nr. Crt	Nr cadastral Nr. topografic	Suprafața* (mp)	Observații / Referințe
A1		2.953	Sector cadastral:20 Teren neimprejmuit;

**B. Partea II. Proprietari și acte**

Inscrieri privitoare la dreptul de proprietate și alte drepturi reale	Referințe
/	
Act Administrativ nr. 20, din 24/08/1999 emis de CONSILIUL LOCAL AL COMUNEI BLEJOI (Adeverinta nr. 3759/27.02.2024);	
B1	A1
Intabulare, drept de PROPRIETATE, dobandit prin Lege, cota actuala 1/1, cota initiala 1/1 1) COMUNA BLEJOI - DOMENIUL PUBLIC, CIF:2845346	

**C. Partea III. SARCINI .**

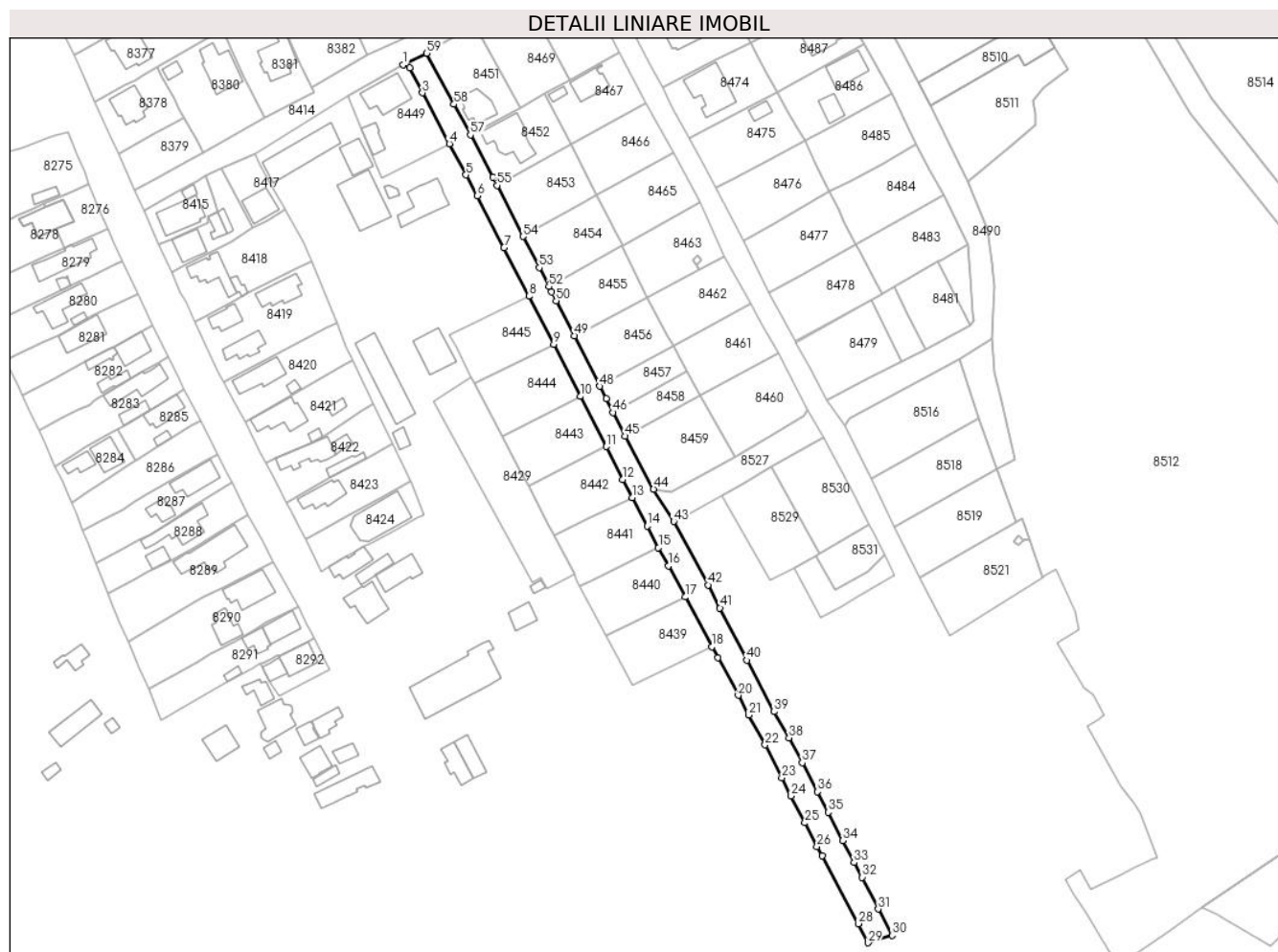
Inscrieri privind dezmembramintele dreptului de proprietate, drepturi reale de garanție și sarcini	Referințe
NU SUNT	

## Anexa Nr. 1 La Partea I

## Teren

Nr cadastral	Suprafața (mp)*	Observații / Referințe
	2.953	

\* Suprafața este determinată în planul de proiecție Stereo 70.



## Date referitoare la teren

Crt	Categorie folosință	Intra vilan	Suprafața (mp)	Tarla	Parcelă	Nr. topo	Observații / Referințe
8450	drum	DA	2.953	-	DS1223	-	

## Lungime Segmente

1) Valorile lungimilor segmentelor sunt obținute din proiecție în plan.

Punct început	X / Y	Punct sfârșit	X / Y	Lungime segment	Punct început	X / Y	Punct sfârșit	X / Y	Lungime segment	Punct început	X / Y	Punct sfârșit	X / Y	Lungime segment
1	581.114,146 386.539,037	2	581.116,401 386.537,968	2.496	2	581.116,401 386.537,968	3	581.120,955 386.529,115	9.956	3	581.120,955 386.529,115	4	581.130,446 386.511,101	20.361
4	581.130,446 386.511,101	5	581.136,356 386.500,064	12.52	5	581.136,356 386.500,064	6	581.140,367 386.492,651	8.429	6	581.140,367 386.492,651	7	581.149,842 386.474,346	20.612
7	581.149,842 386.474,346	8	581.158,644 386.457,154	19.314	8	581.158,644 386.457,154	9	581.167,412 386.440,032	19.236	9	581.167,412 386.440,032	10	581.176,841 386.421,615	20.69
10	581.176,841 386.421,615	11	581.186,089 386.403,849	20.029	11	581.186,089 386.403,849	12	581.191,941 386.392,247	12.994	12	581.191,941 386.392,247	13	581.195,34 386.385,883	7.215
13	581.195,34 386.385,883	14	581.200,533 386.375,781	11.359	14	581.200,533 386.375,781	15	581.204,545 386.368,099	8.667	15	581.204,545 386.368,099	16	581.208,057 386.361,6	7.387

Punct început	X / Y	Punct sfârșit	X / Y	Lungime segment	Punct început	X / Y	Punct sfârșit	X / Y	Lungime segment	Punct început	X / Y	Punct sfârșit	X / Y	Lungime segment
16	581.208,057 386.361,6	17	581.213,987 386.350,63	12.47	17	581.213,987 386.350,63	18	581.223,399 386.332,983	20.0	18	581.223,399 386.332,983	19	581.225,536 386.329,13	4.406
19	581.225,536 386.329,13	20	581.232,825 386.315,848	15.151	20	581.232,825 386.315,848	21	581.236,536 386.308,89	7.886	21	581.236,536 386.308,89	22	581.242,323 386.298,275	12.09
22	581.242,323 386.298,275	23	581.248,279 386.286,601	13.106	23	581.248,279 386.286,601	24	581.251,56 386.280,205	7.188	24	581.251,56 386.280,205	25	581.256,44 386.270,699	10.685
25	581.256,44 386.270,699	26	581.260,741 386.262,334	9.406	26	581.260,741 386.262,334	27	581.262,477 386.259,028	3.734	27	581.262,477 386.259,028	28	581.275,294 386.234,943	27.283
28	581.275,294 386.234,943	29	581.278,791 386.228,22	7.578	29	581.278,791 386.228,22	30	581.287,297 386.230,859	8.906	30	581.287,297 386.230,859	31	581.282,416 386.240,187	10.528
31	581.282,416 386.240,187	32	581.276,608 386.251,411	12.638	32	581.276,608 386.251,411	33	581.273,828 386.256,633	5.916	33	581.273,828 386.256,633	34	581.269,82 386.264,386	8.728
34	581.269,82 386.264,386	35	581.264,699 386.274,409	11.255	35	581.264,699 386.274,409	36	581.260,949 386.281,68	8.181	36	581.260,949 386.281,68	37	581.255,484 386.292,005	11.682
37	581.255,484 386.292,005	38	581.250,795 386.300,74	9.914	38	581.250,795 386.300,74	39	581.245,553 386.310,022	10.66	39	581.245,553 386.310,022	40	581.235,813 386.328,258	20.674
40	581.235,813 386.328,258	41	581.226,324 386.346,771	20.803	41	581.226,324 386.346,771	42	581.222,102 386.354,896	9.156	42	581.222,102 386.354,896	43	581.209,992 386.377,389	25.546
43	581.209,992 386.377,389	44	581.202,808 386.388,807	13.49	44	581.202,808 386.388,807	45	581.192,789 386.407,558	21.26	45	581.192,789 386.407,558	46	581.188,505 386.415,978	9.447
46	581.188,505 386.415,978	47	581.186,031 386.420,922	5.528	47	581.186,031 386.420,922	48	581.183,797 386.425,251	4.871	48	581.183,797 386.425,251	49	581.174,802 386.443,091	19.979
49	581.174,802 386.443,091	50	581.168,343 386.455,451	13.946	50	581.168,343 386.455,451	51	581.166,732 386.458,669	3.599	51	581.166,732 386.458,669	52	581.165,719 386.460,519	2.109
52	581.165,719 386.460,519	53	581.162,318 386.467,249	7.541	53	581.162,318 386.467,249	54	581.156,517 386.478,276	12.46	54	581.156,517 386.478,276	55	581.147,343 386.496,369	20.286
55	581.147,343 386.496,369	56	581.145,887 386.499,305	3.277	56	581.145,887 386.499,305	57	581.137,927 386.514,208	16.896	57	581.137,927 386.514,208	58	581.132,128 386.525,066	12.31
58	581.132,128 386.525,066	59	581.122,464 386.543,138	20.494	59	581.122,464 386.543,138	1	581.114,146 386.539,037	9.274					

\*\* Lungimile segmentelor sunt determinate în planul de proiecție Stereo 70 și sunt rotunjite la 1 milimetru.

\*\*\* Distanța dintre puncte este formată din segmente cumulate ce sunt mai mici decât valoarea 1 milimetru.





**DATE DESPRE IMOBILUL NR. 8451**

Oficiul de Cadastru și Publicitate Imobiliară PRAHOVA  
Biroul de Cadastru și Publicitate Imobiliară Ploiești

**A. Partea I. Descrierea imobilului**

TEREN Intravilan

Adresa: Loc. Ploiestiori, Str Dacia, Nr. 4, Jud. Prahova, Tarla 24, Parcela A 1222.

Nr. Crt	Nr cadastral Nr. topografic	Suprafața* (mp)	Observații / Referințe
A1	27484	Din acte: 600 Masurata: 661	Sector cadastral:20 Teren imprejmuit;

**Construcții**

Crt	Nr cadastral Nr. topografic	Adresa	Observații / Referințe
A1.1	27484-C1	Loc. Ploiestiori, Str Dacia, Nr. 4, Jud. Prahova, Tarla 24, Parcela A 1222.	Nr. niveluri:2; S. construita la sol:99 mp; S. construita desfasurata:182 mp; Locuinta P+1E

**B. Partea II. Proprietari și acte**

Inscrieri privitoare la dreptul de proprietate și alte drepturi reale		Referințe
<b>57823 / 31/05/2019</b>		
Act Notarial nr. 483, din 30/05/2019 emis de NP Calin Mirela;		
B3	Intabulare, drept de PROPRIETATEcumparare ca bun comun, dobandit prin Conventie, cota actuala 1/1, cota initiala 1/1 1) <b>MARIN NICOLAE-CĂTĂLIN</b> 2) <b>MARIN MARIANA-RAMONA</b>	A1
/		
Act Administrativ nr. 33, din 15/03/2019 emis de PRIMARIA COMUNEI BLEJOI (PV NR. 9942/18.05.2023 EMIS DE PRIMARIA COMUNEI BLEJOI);		
B4	Intabulare, drept de PROPRIETATE, dobandit prin Construire, cota actuala 1/1, cota initiala 1/1 1) <b>MARIN NICOLAE-CĂTĂLIN</b> 2) <b>MARIN MARIANA-RAMONA</b>	A1.1

**C. Partea III. SARCINI .**

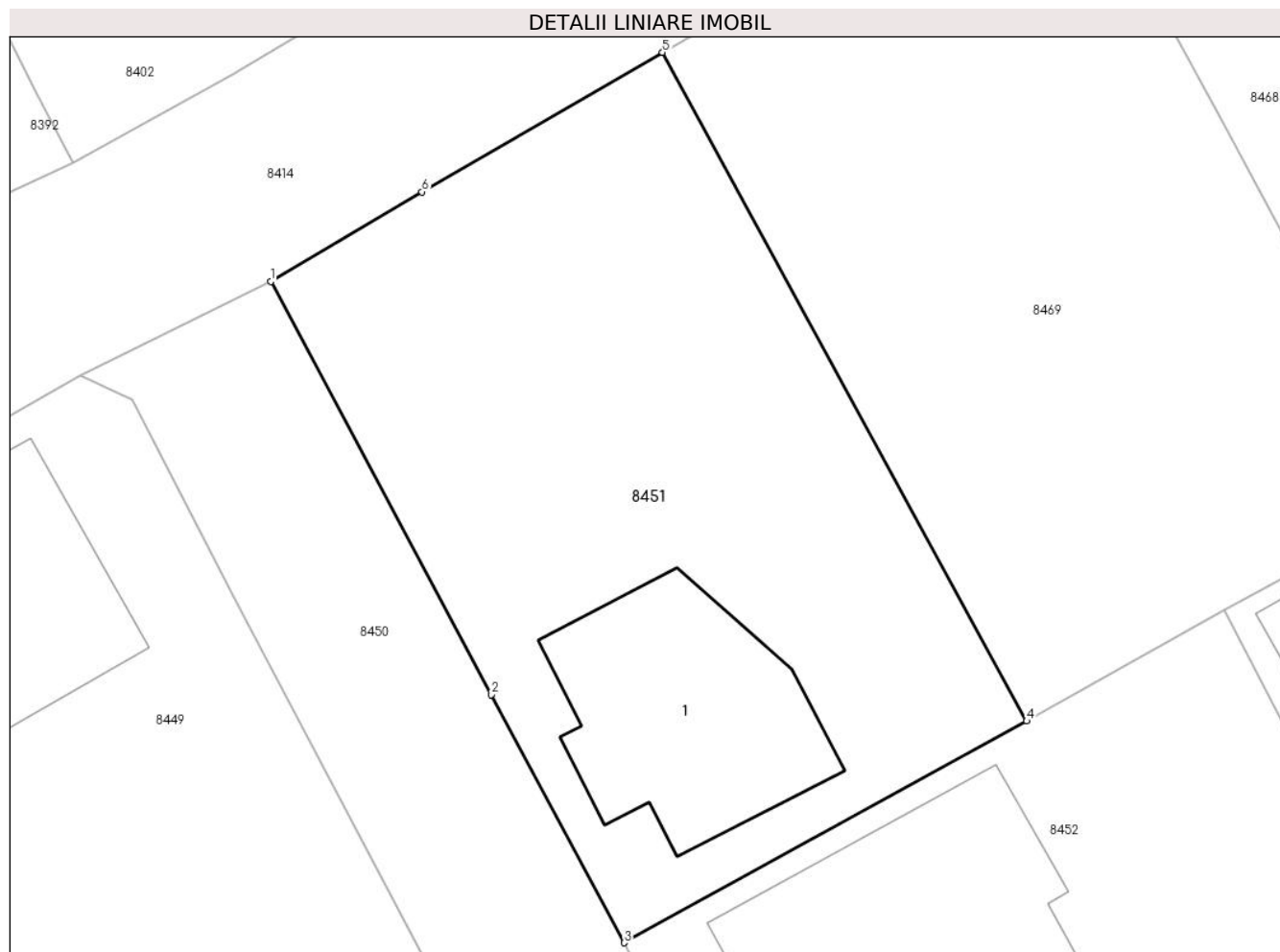
Inscrieri privind dezmembramintele dreptului de proprietate, drepturi reale de garanție și sarcini	Referințe
NU SUNT	

## Anexa Nr. 1 La Partea I

## Teren

Nr cadastral	Suprafața (mp)*	Observații / Referințe
27484	Din acte: 600 Masurata: 661	

\* Suprafața este determinată în planul de proiecție Stereo 70.



## Date referitoare la teren

Crt	Categorie folosință	Intravilan	Suprafața (mp)	Tarla	Parcelă	Nr. topo	Observații / Referințe
8451	curți constructii	DA	661	T24	1222	-	

## Date referitoare la construcții

Crt	Număr	Destinație construcție	Supraf. (mp)	Situație juridică	Observații / Referințe
A1.1	27484-C1	construcții de locuințe	99	Cu acte	Nr. niveluri:2; S. construita la sol:99 mp; S. construita desfasurata:182 mp; Locuinta P+1E

## Lungime Segmente

1) Valorile lungimilor segmentelor sunt obținute din proiecție în plan.

Punct început	X / Y	Punct sfârșit	X / Y	Lungime segment (** (m)
1	581.122,464 386.543,138	2	581.132,128 386.525,066	20.494
2	581.132,128 386.525,066	3	581.137,927 386.514,208	12.31
3	581.137,927 386.514,208	4	581.155,544 386.523,912	20.113

Punct început	X / Y	Punct sfârșit	X / Y	Lungime segment (** (m)
4	581.155,544 386.523,912	5	581.139,61 386.553,165	33.311
5	581.139,61 386.553,165	6	581.129,088 386.547,059	12.165
6	581.129,088 386.547,059	1	581.122,464 386.543,138	7.698

\*\* Lungimile segmentelor sunt determinate în planul de proiecție Stereo 70 și sunt rotunjite la 1 milimetru.

\*\*\* Distanța dintre puncte este formată din segmente cumulate ce sunt mai mici decât valoarea 1 milimetru.



**DATE DESPRE IMOBILUL NR. 8452**

Oficiul de Cadastru și Publicitate Imobiliară PRAHOVA  
Biroul de Cadastru și Publicitate Imobiliară Ploiești

**A. Partea I. Descrierea imobilului**

TEREN Intravilan

Adresa: Loc. Ploiestiori, Str Traian, Nr. 1, Jud. Prahova, T24, A1218

Nr. Crt	Nr cadastral Nr. topografic	Suprafața* (mp)	Observații / Referințe
A1	27395	Din acte: 600 Masurata: 601	Sector cadastral:20 Teren imprejmuit; Teren intravilan partial imprejmuit cu gard de plasa.

**Construcții**

Crt	Nr cadastral Nr. topografic	Adresa	Observații / Referințe
A1.1	27395-C1	Loc. Ploiestiori, Str Traian, Nr. 1, Jud. Prahova, T24, A1218	Nr. niveluri:2; S. construita la sol:171 mp; S. construita desfasurata:225 mp;

**B. Partea II. Proprietari și acte**

Inscrieri privitoare la dreptul de proprietate și alte drepturi reale		Referințe
<b>72735 / 03/05/2023</b>		
Act Notarial nr. 133, din 02/05/2023 emis de NP Popescu Viorica;		
B4	Intabulare, drept de PROPRIETATE, dobandit prin Succesiune, cota actuala 1/4, cota initiala 1/4 1) ANGELESCU AURELIA-JANA	A1
B5	Intabulare, drept de PROPRIETATE, dobandit prin Succesiune, cota actuala 3/4, cota initiala 3/4 1) ANGELESCU BOGDAN - MIHAIL	A1
/		
Act Administrativ nr. 24, din 21/02/2019 emis de PRIMARIA COMUNEI BLEJOI (PV NR. 19364/28.09.2021 EMIS DE PRIMARIA COMUNEI BLEJOI);		
B6	Intabulare, drept de PROPRIETATE, dobandit prin Construire, cota actuala 1/1, cota initiala 1/1 1) ANGELESCU NICOLAE	A1.1

**C. Partea III. SARCINI .**

Inscrieri privind dezmembramintele dreptului de proprietate, drepturi reale de garanție și sarcini	Referințe
NU SUNT	

## Anexa Nr. 1 La Partea I

## Teren

Nr cadastral	Suprafața (mp)*	Observații / Referințe
27395	Din acte: 600 Masurata: 601	Teren intravilan partial imprejmuit cu gard de plasa.

\* Suprafața este determinată în planul de proiecție Stereo 70.

## DETALII LINIARE IMOBIL



## Date referitoare la teren

Crt	Categorie folosință	Intra vilan	Suprafața (mp)	Tarla	Parcelă	Nr. topo	Observații / Referințe
8452	curți constructii	DA	601	-	1218	-	

## Date referitoare la construcții

Crt	Număr	Destinație construcție	Supraf. (mp)	Situație juridică	Observații / Referințe
A1.1	27395-C1	construcții de locuințe	171	Cu acte	Nr. niveluri:2; S. construita la sol:171 mp; S. construita desfasurata:225 mp;

## Lungime Segmente

1) Valorile lungimilor segmentelor sunt obținute din proiecție în plan.

Punct început	X / Y	Punct sfârșit	X / Y	Lungime segment (** (m)
1	581.155,544 386.523,912	2	581.137,927 386.514,208	20.113
2	581.137,927 386.514,208	3	581.145,887 386.499,305	16.896
3	581.145,887 386.499,305	4	581.147,343 386.496,369	3.277

Punct început	X / Y	Punct sfârșit	X / Y	Lungime segment (** (m)
4	581.147,343 386.496,369	5	581.173,501 386.511,053	29.998
5	581.173,501 386.511,053	6	581.168,796 386.519,823	9.952
6	581.168,796 386.519,823	7	581.164,211 386.528,793	10.074
7	581.164,211 386.528,793	1	581.155,544 386.523,912	9.947

\*\* Lungimile segmentelor sunt determinate în planul de proiecție Stereo 70 și sunt rotunjite la 1 milimetru.

\*\*\* Distanța dintre puncte este formată din segmente cumulate ce sunt mai mici decât valoarea 1 milimetru.





**DATE DESPRE IMOBILUL NR. 8453**

Oficiul de Cadastru și Publicitate Imobiliară PRAHOVA  
Biroul de Cadastru și Publicitate Imobiliară Ploiești

**A. Partea I. Descrierea imobilului**

TEREN Intravilan

Adresa: Loc. Ploiestiori, Str Traian, Nr. 3, Jud. Prahova

Nr. Crt	Nr cadastral Nr. topografic	Suprafața* (mp)	Observații / Referințe
A1		Din acte: 599 Masurata: 609	Sector cadastral:20 Teren imprejmuit;

**B. Partea II. Proprietari și acte**

Inscrieri privitoare la dreptul de proprietate și alte drepturi reale		Referințe
/		
Hotarare Judecatoreasca nr. 383, din 26/06/2008 emis de JUDECATORIA PLOIESTI;		
B1	Intabulare, drept de PROPRIETATE, dobandit prin Hotarare Judecatoreasca, cota actuala 1/1, cota initiala 1/1 1) PREDESCU ILIE DEFUNCT:Da	A1

**C. Partea III. SARCINI .**

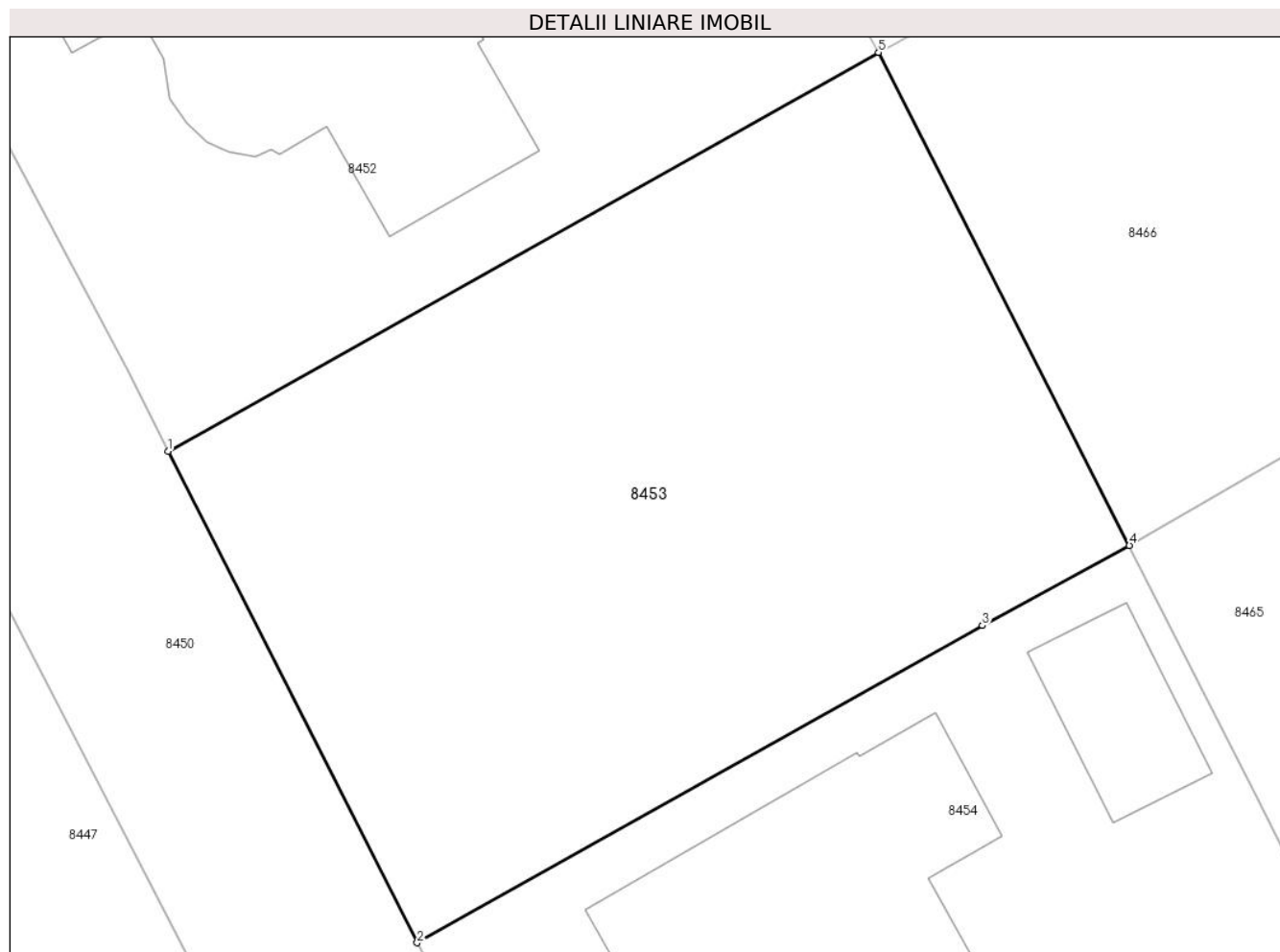
Inscrieri privind dezmembramintele dreptului de proprietate, drepturi reale de garanție și sarcini	Referințe
NU SUNT	

## Anexa Nr. 1 La Partea I

## Teren

Nr cadastral	Suprafața (mp)*	Observații / Referințe
	Din acte: 599 Masurata: 609	

\* Suprafața este determinată în planul de proiecție Stereo 70.



## Date referitoare la teren

Crt	Categorie folosință	Intra vilan	Suprafața (mp)	Tarla	Parcelă	Nr. topo	Observații / Referințe
8453	arabil	DA	609	-	1216	-	

## Lungime Segmente

1) Valorile lungimilor segmentelor sunt obținute din proiecție în plan.

Punct început	X / Y	Punct sfârșit	X / Y	Lungime segment (** (m)
1	581.147,343 386.496,369	2	581.156,517 386.478,276	20.286
2	581.156,517 386.478,276	3	581.177,326 386.489,955	23.862
3	581.177,326 386.489,955	4	581.182,738 386.492,9	6.161
4	581.182,738 386.492,9	5	581.173,501 386.511,053	20.368
5	581.173,501 386.511,053	1	581.147,343 386.496,369	29.998

**\*\* Lungimile segmentelor sunt determinate în planul de proiecție Stereo 70 și sunt rotunjite la 1 milimetru.**

**\*\*\* Distanța dintre puncte este formată din segmente cumulate ce sunt mai mici decât valoarea 1 milimetru.**



**DATE DESPRE IMOBILUL NR. 8454**

Oficiul de Cadastru și Publicitate Imobiliară PRAHOVA  
Biroul de Cadastru și Publicitate Imobiliară Ploiești

**A. Partea I. Descrierea imobilului**

TEREN Intravilan

Nr. CF vechi:6499

Nr. cadastral vechi:11817

Adresa: Loc. Ploiestiori, Str Traian, Nr. 5, Jud. Prahova

Nr. Crt	Nr cadastral Nr. topografic	Suprafața* (mp)	Observații / Referințe
A1	22522	Din acte: 600 Masurata: 599	Sector cadastral:20 Teren imprejmuit;

**Construcții**

Crt	Nr cadastral Nr. topografic	Adresa	Observații / Referințe
A1.1	22522-C1	Loc. Ploiestiori, Str Traian, Nr. 5, Jud. Prahova	Nr. niveluri:1; S. construita la sol:125 mp; S. construita desfasurata:125 mp;

**B. Partea II. Proprietari și acte**

Inscrieri privitoare la dreptul de proprietate și alte drepturi reale	Referințe
<b>69582 / 18/11/2011</b>	
Act Administrativ nr. CE 366997, din 14/08/2010 emis de CONSILIUL LOCAL PLOIESTI;	
B2	se noteaza schimbarea numelui unuia dintre proprietari din AVRAM RALUCA ANDREEA in VASILOIU RALUCA ANDREEA
	A1
Act Notarial nr. 52, din 03/07/2007 emis de NP MEIROSU CARMEN;	
B3	se respinge cererea de intabularea a dreptului de proprietate intrucat aceasta a fost efectuata conform incheierii nr. 48467/2008
	A1
<b>73750 / 09/12/2011</b>	
Act Notarial nr. 1672, din 08/12/2011 emis de NP ONUTU CASIOARA;	
B5	Intabulare, drept de PROPRIETATE(cumparare ca bun propriu), dobandit prin Conventie, cota actuala 1/1, cota initiala 1/1
	A1
	1) ROZINI DANIEL
<b>18267 / 05/04/2012</b>	
Act Administrativ nr. 3022, din 04/04/2012 emis de PRIMARIA BLEJOI;	
B6	se noteaza faptul ca imobilul este situat in com. Blejoi, sat Ploiestiori, nr.710 D, jud. Prahova conform adresei nr.3022/04.04.2012 emisa de Primaria Blejoi
	A1
/	
Act Administrativ nr. 55, din 21/05/2012 emis de PRIMARIA COMUNEI BLEJOI;	
B7	Intabulare, drept de PROPRIETATE, dobandit prin Construire, cota actuala 1/1, cota initiala 1/1
	A1.1
	1) ROZINI DANIEL

**C. Partea III. SARCINI .**

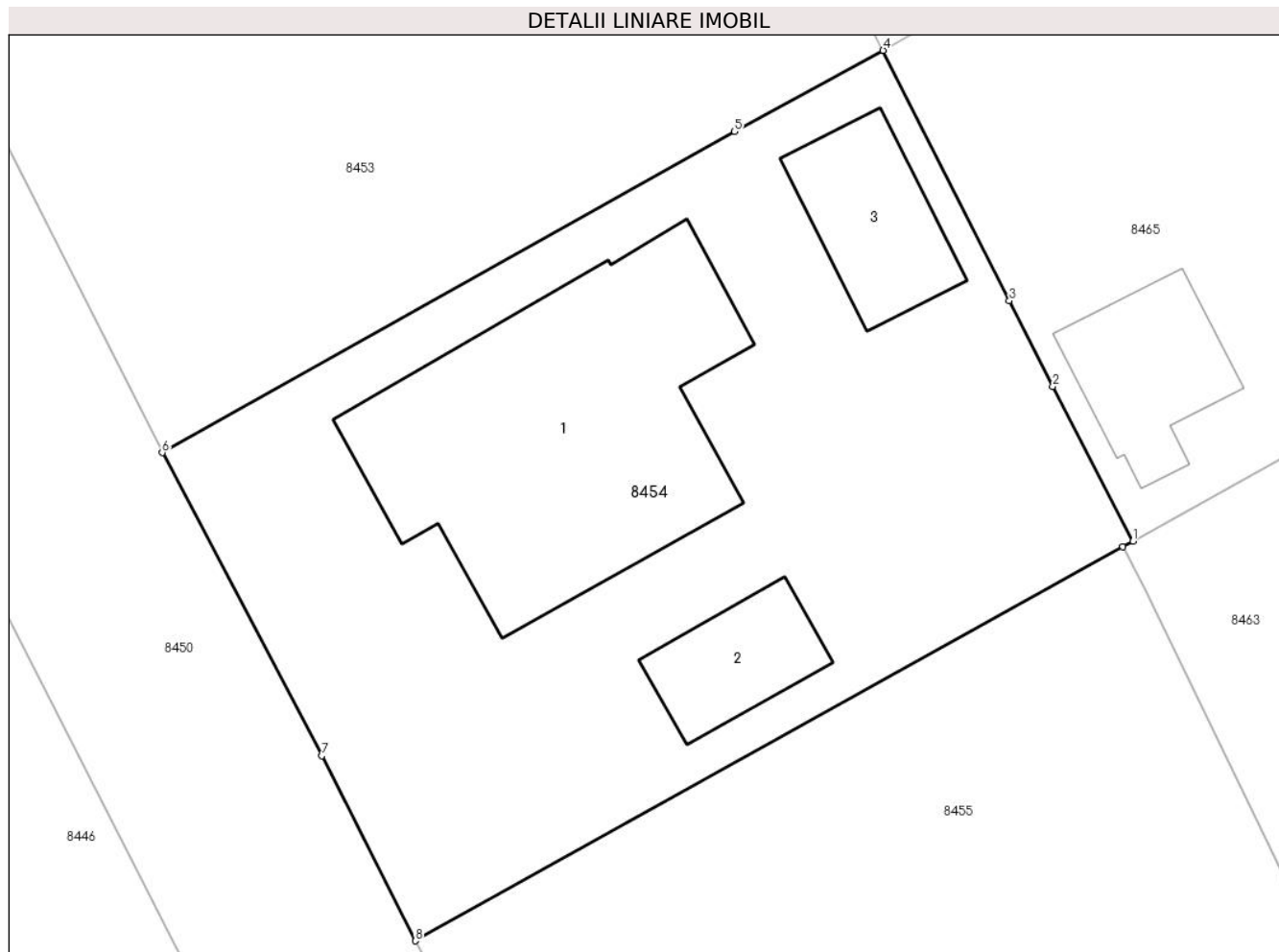
Inscrieri privind dezmembramintele dreptului de proprietate, drepturi reale de garanție și sarcini	Referințe
NU SUNT	

## Anexa Nr. 1 La Partea I

## Teren

Nr cadastral	Suprafața (mp)*	Observații / Referințe
22522	Din acte: 600 Masurata: 599	

\* Suprafața este determinată în planul de proiecție Stereo 70.



## Date referitoare la teren

Crt	Categorie folosință	Intra vilan	Suprafața (mp)	Tarla	Parcelă	Nr. topo	Observații / Referințe
8454	curți constructii	DA	599	-	1215	-	

## Date referitoare la construcții

Crt	Număr	Destinație construcție	Supraf. (mp)	Situație juridică	Observații / Referințe
A1.1	22522-C1	construcții de locuințe	125	Cu acte	Nr. niveluri:1; S. construita la sol:125 mp; S. construita desfasurata:125 mp;
A1.2	22522-C2	construcții anexa	22	Fara acte	Nr. niveluri:1; S. construita la sol:22 mp; S. construita desfasurata:22 mp;
A1.3	22522-C3	construcții anexa	29	Fara acte	Nr. niveluri:1; S. construita la sol:29 mp; S. construita desfasurata:29 mp;

## Lungime Segmente

1) Valorile lungimilor segmentelor sunt obținute din proiecție în plan.

Punct început	X / Y	Punct sfârșit	X / Y	Lungime segment (** (m)
1	581.191,828 386.475,058	2	581.188,906 386.480,679	6.335

Punct început	X / Y	Punct sfârșit	X / Y	Lungime segment (** (m)
2	581.188,906 386.480,679	3	581.187,327 386.483,797	3.495
3	581.187,327 386.483,797	4	581.182,738 386.492,9	10.194
4	581.182,738 386.492,9	5	581.177,326 386.489,955	6.161
5	581.177,326 386.489,955	6	581.156,517 386.478,276	23.862
6	581.156,517 386.478,276	7	581.162,318 386.467,249	12.46
7	581.162,318 386.467,249	8	581.165,719 386.460,519	7.541
8	581.165,719 386.460,519	9	581.191,45 386.474,849	29.452
9	581.191,45 386.474,849	1	581.191,828 386.475,058	0.432

\*\* Lungimile segmentelor sunt determinate în planul de proiecție Stereo 70 și sunt rotunjite la 1 milimetru.

\*\*\* Distanța dintre puncte este formată din segmente cumulate ce sunt mai mici decât valoarea 1 milimetru.





**DATE DESPRE IMOBILUL NR. 8455**

Oficiul de Cadastru și Publicitate Imobiliară PRAHOVA  
Biroul de Cadastru și Publicitate Imobiliară Ploiești

**A. Partea I. Descrierea imobilului**

TEREN Intravilan

Nr. CF vechi:1205  
Nr. cadastral vechi:1641

Adresa: Loc. Ploiesti, Str Traian, Nr. 7, Jud. Prahova

Nr. Crt	Nr cadastral Nr. topografic	Suprafața* (mp)	Observații / Referințe
A1	22332	582	Sector cadastral:20 Teren imprejmuit;

**B. Partea II. Proprietari și acte**

Inscrieri privitoare la dreptul de proprietate și alte drepturi reale		Referințe
<b>36104 / 19/12/2005</b>		
Contract De Vanzare-Cumparare nr. 4757, din 16/12/2005 emis de NP. NECULAE AURELIAN;		
B3	Intabulare, drept de PROPRIETATEcumparare ca bun comun, dobandit prin Conventie, cota actuala 1/1, cota initiala 1/1 1) OPREA GHEORGHE 2) OPREA ADRIANA-ELENA	A1

**C. Partea III. SARCINI .**

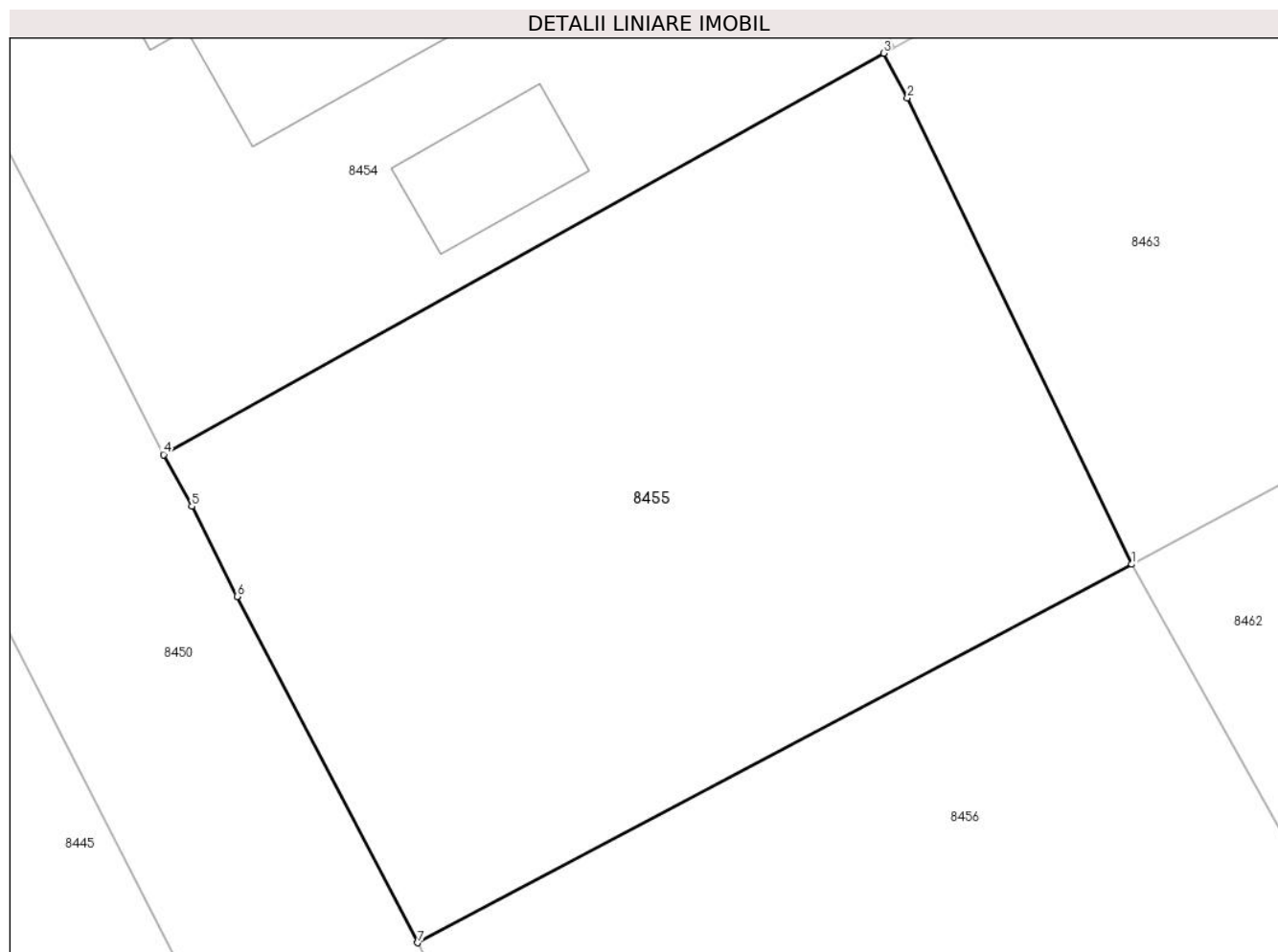
Inscrieri privind dezmembramintele dreptului de proprietate, drepturi reale de garanție și sarcini	Referințe
NU SUNT	

## Anexa Nr. 1 La Partea I

## Teren

Nr cadastral	Suprafața (mp)*	Observații / Referințe
22332	582	

\* Suprafața este determinată în planul de proiecție Stereo 70.



## Date referitoare la teren

Crt	Categorie folosință	Intravilan	Suprafața (mp)	Tarla	Parcelă	Nr. topo	Observații / Referințe
8455	curți constructii	DA	582	-	1212	-	

## Lungime Segmente

1) Valorile lungimilor segmentelor sunt obținute din proiecție în plan.

Punct început	X / Y	Punct sfârșit	X / Y	Lungime segment (** (m)
1	581.200,309 386.456,605	2	581.192,292 386.473,256	18.48
2	581.192,292 386.473,256	3	581.191,45 386.474,849	1.802
3	581.191,45 386.474,849	4	581.165,719 386.460,519	29.452
4	581.165,719 386.460,519	5	581.166,732 386.458,669	2.109
5	581.166,732 386.458,669	6	581.168,343 386.455,451	3.599

Punct început	X / Y	Punct sfârșit	X / Y	Lungime segment (** (m)
6	581.168,343 386.455,451	7	581.174,802 386.443,091	13.946
7	581.174,802 386.443,091	1	581.200,309 386.456,605	28.866

\*\* Lungimile segmentelor sunt determinate în planul de proiecție Stereo 70 și sunt rotunjite la 1 milimetru.

\*\*\* Distanța dintre puncte este formată din segmente cumulate ce sunt mai mici decât valoarea 1 milimetru.



**DATE DESPRE IMOBILUL NR. 8456**

Oficiul de Cadastru și Publicitate Imobiliară PRAHOVA  
Biroul de Cadastru și Publicitate Imobiliară Ploiești

**A. Partea I. Descrierea imobilului**

TEREN Intravilan

Nr. CF vechi:7228

Nr. cadastral vechi:12525

Adresa: Loc. Ploiestiori, Str Traian, Nr. 9, Jud. Prahova

Nr. Crt	Nr cadastral Nr. topografic	Suprafața* (mp)	Observații / Referințe
A1	23239	Din acte: 600 Masurata: 578	Sector cadastral:20 Teren imprejmuit;

**B. Partea II. Proprietari și acte**

Inscrieri privitoare la dreptul de proprietate și alte drepturi reale	Referințe
<b>58672 / 11/11/2009</b>	
Contract De Vanzare-Cumparare nr. 5766, din 09/11/2009 emis de NP SANDU AURELIAN VIOREL;	
B2	A1
Intabulare, drept de PROPRIETATEcumparare ca bun propriu, dobandit prin Conventie, cota actuala 1/1, cota initiala 1/1 1) DINU CRISTINEL, necasatorit	

**C. Partea III. SARCINI .**

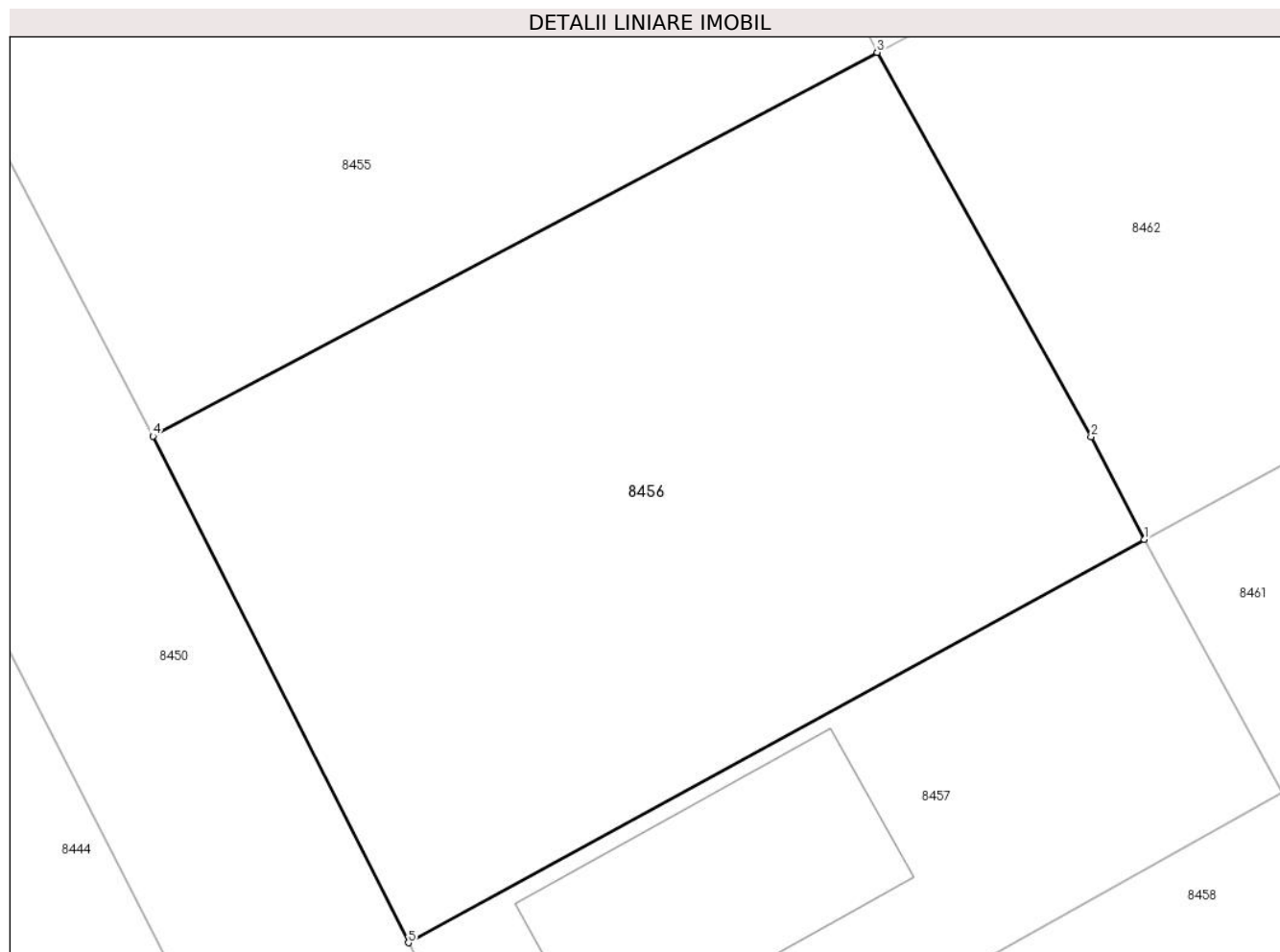
Inscrieri privind dezmembramintele dreptului de proprietate, drepturi reale de garanție și sarcini	Referințe
NU SUNT	

## Anexa Nr. 1 La Partea I

## Teren

Nr cadastral	Suprafața (mp)*	Observații / Referințe
23239	Din acte: 600 Masurata: 578	

\* Suprafața este determinată în planul de proiecție Stereo 70.



## Date referitoare la teren

Crt	Categorie folosință	Intra vilan	Suprafața (mp)	Tarla	Parcelă	Nr. topo	Observații / Referințe
8456	arabil	DA	578	-	1211	-	

## Lungime Segmente

1) Valorile lungimilor segmentelor sunt obținute din proiecție în plan.

Punct început	X / Y	Punct sfârșit	X / Y	Lungime segment (** (m)
1	581.209,719 386.439,452	2	581.207,841 386.443,07	4.076
2	581.207,841 386.443,07	3	581.200,309 386.456,605	15.49
3	581.200,309 386.456,605	4	581.174,802 386.443,091	28.866
4	581.174,802 386.443,091	5	581.183,797 386.425,251	19.979
5	581.183,797 386.425,251	1	581.209,719 386.439,452	29.557

**\*\* Lungimile segmentelor sunt determinate în planul de proiecție Stereo 70 și sunt rotunjite la 1 milimetru.**

**\*\*\* Distanța dintre puncte este formată din segmente cumulate ce sunt mai mici decât valoarea 1 milimetru.**





**DATE DESPRE IMOBILUL NR. 8457**

Oficiul de Cadastru și Publicitate Imobiliară PRAHOVA  
Biroul de Cadastru și Publicitate Imobiliară Ploiești

**A. Partea I. Descrierea imobilului**

TEREN Intravilan

Nr. CF vechi:6641

Nr. cadastral vechi:11903

Adresa: Loc. Ploiestiori, Str Traian, Nr. 11, Jud. Prahova

Nr. Crt	Nr cadastral Nr. topografic	Suprafața* (mp)	Observații / Referințe
A1	22607	Din acte: 300 Masurata: 305	Sector cadastral:20 Teren imprejmuit;

**Construcții**

Crt	Nr cadastral Nr. topografic	Adresa	Observații / Referințe
A1.1	22607-C1	Loc. Ploiestiori, Str Traian, Nr. 11, Jud. Prahova	Nr. niveluri:2; S. construita la sol:76 mp; S. construita desfasurata:135 mp; Locuinta P+1E;Supr.constr.desf. = 135.30 mp.;An constr.2021

**B. Partea II. Proprietari și acte**

Inscrieri privitoare la dreptul de proprietate și alte drepturi reale	Referințe	
<b>44541 / 01/04/2021</b>		
Act Notarial nr. 469, din 23/03/2021 emis de N.P. EUGEN IULIU FRATIAN (act administrativ nr 77 din 08.09.2020, emis de PRIMARIA BLEJOI;act administrativ nr 37819 din 18.03.2021, emis de OCPI PRAHOVA;act administrativ nr 5745 din 24.03.2021, emis de PRIMARIA BLEJOI;act administrativ nr 5714 din 22.03.2021, emis de PRIMARIA BLEJOI);		
B5	se actualizeaza informatiile cadastrale conform documentatiei anexate in sensul modificarii limitelor si a suprafetei imobilului	A1
B6	se noteaza actualizarea informatiilor cadastrale in sensul schimbarii categoriei de folosinta a imobilului din "arabil" in "curti constructii"	A1
B7	se noteaza actualizarea informatiilor cadastrale conform documentatiei anexate in sensul ca adresa actuala a imobilului este „Comuna Blejoi, Sat Ploiestiori, Nr. 709A, Jud. Prahova”	A1
<b>36108 / 15/03/2022</b>		
Act Notarial nr. 368, din 15/03/2022 emis de NP FRATIAN EUGEN-IULIU;		
B11	Intabulare, drept de PROPRIETATEcumpararae ca bun comun, dobandit prin Conventie, cota actuala 1/1, cota initiala 1/1 1) CORCIU RĂZVAN DANIEL 2) CORCIU GEORGIANA-ROXANA	A1
B12	Intabulare, drept de PROPRIETATEcumpararae ca bun comun, dobandit prin Conventie, cota actuala 1/1, cota initiala 1/1 1) CORCIU RĂZVAN DANIEL 2) CORCIU GEORGIANA-ROXANA	A1.1
Act Notarial nr. 369, din 15/03/2022 emis de NP FRATIAN EUGEN-IULIU;		
B13	se noteaza interdictiile de instrainare, grevare, inchiriere, dezmembrare, alipire, demolare, construire, restructurare si amenajare 1) BRD - GROUPE SOCIETE GENERALE S.A., CIF:361579	A1, A1.1

**C. Partea III. SARCINI**

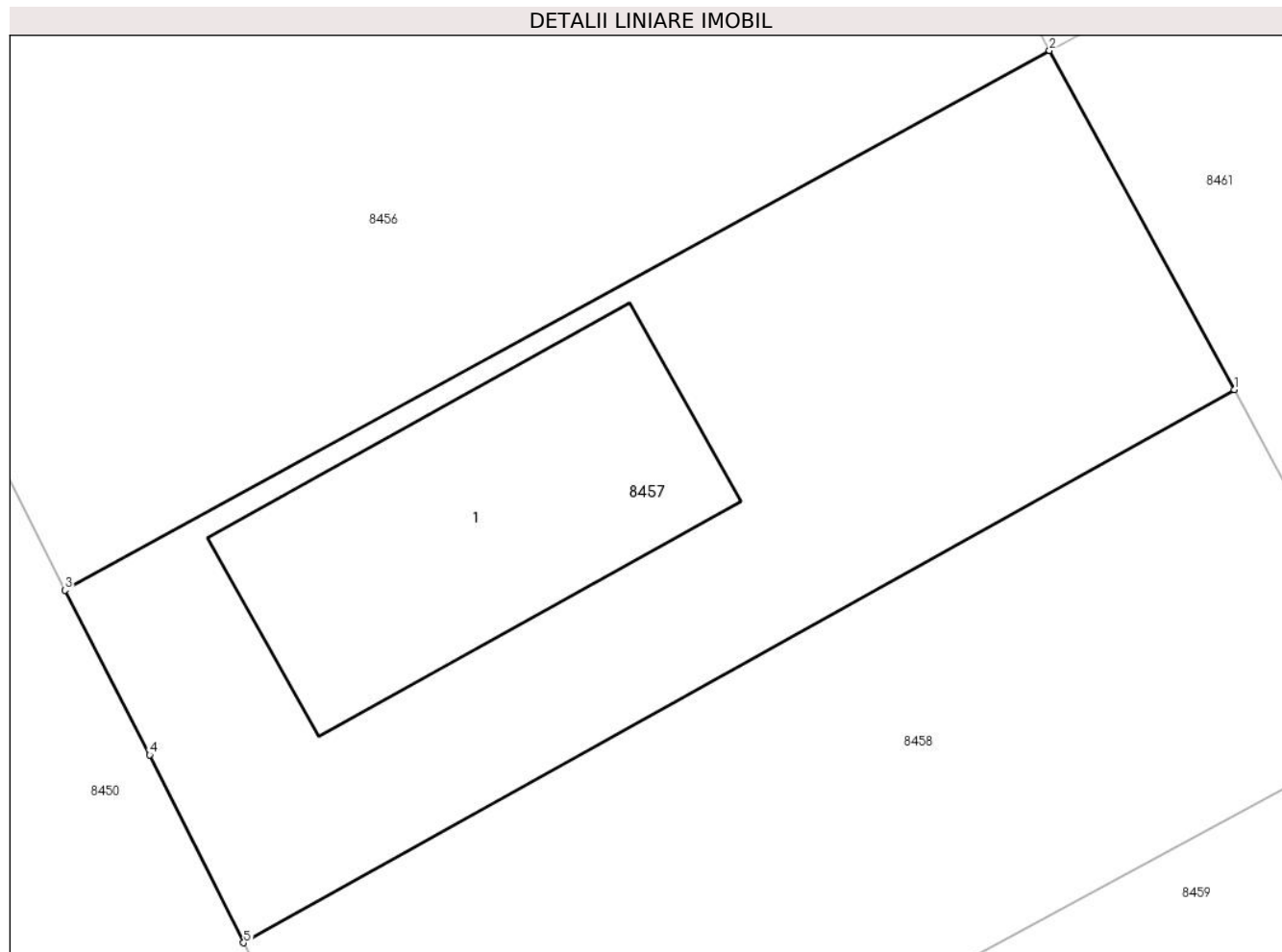
Inscrieri privind dezmembramintele dreptului de proprietate, drepturi reale de garanție și sarcini	Referințe	
<b>136682 / 30/09/2021</b>		
Act Notarial nr. 1749, din 29/09/2021 emis de FRATIAN EUGEN-IULIU;		
C2	se radiaza dreptul de ipoteca legala de sub C1, inscris prin incheierea nr. 65422/2021	A1, A1.1
<b>36108 / 15/03/2022</b>		
Act Notarial nr. 369, din 15/03/2022 emis de NP FRATIAN EUGEN-IULIU;		
C3	Intabulare, drept de IPOTECA, Valoare:327100 RONsi celelalte obligatii de plata aferente creditului 1) BRD - GROUPE SOCIETE GENERALE S.A., CIF:361579	A1, A1.1

## Anexa Nr. 1 La Partea I

## Teren

Nr cadastral	Suprafața (mp)*	Observații / Referințe
22607	Din acte: 300 Masurata: 305	

\* Suprafața este determinată în planul de proiecție Stereo 70.



## Date referitoare la teren

Crt	Categorie folosință	Intra vilan	Suprafața (mp)	Tarla	Parcelă	Nr. topo	Observații / Referințe
84 57	curti construcții	DA	305	T24	1208	-	

## Date referitoare la construcții

Crt	Număr	Destinație construcție	Supraf. (mp)	Situație juridică	Observații / Referințe
A1.1	22607-C1	construcții de locuințe	76	Cu acte	Nr. niveluri:2; S. construita la sol:76 mp; S. construita desfasurata:135 mp; Locuinta P+1E;Supr.constr.desf. = 135.30 mp.;An constr.2021

**Lungime Segmente****1) Valorile lungimilor segmentelor sunt obținute din proiecție în plan.**

Punct început	X / Y	Punct sfârșit	X / Y	Lungime segment (** (m)
1	581.214,59 386.430,527	2	581.209,719 386.439,452	10.168
2	581.209,719 386.439,452	3	581.183,797 386.425,251	29.557
3	581.183,797 386.425,251	4	581.186,031 386.420,922	4.871
4	581.186,031 386.420,922	5	581.188,505 386.415,978	5.528
5	581.188,505 386.415,978	1	581.214,59 386.430,527	29.868

**\*\* Lungimile segmentelor sunt determinate în planul de proiecție Stereo 70 și sunt rotunjite la 1 milimetru.****\*\*\* Distanța dintre puncte este formată din segmente cumulate ce sunt mai mici decât valoarea 1 milimetru.**



**DATE DESPRE IMOBILUL NR. 8458**

Oficiul de Cadastru și Publicitate Imobiliară PRAHOVA  
 Biroul de Cadastru și Publicitate Imobiliară Ploiești

**A. Partea I. Descrierea imobilului**

TEREN Intravilan

Nr. CF vechi:6642

Nr. cadastral vechi:11904

Adresa: Loc. Ploiestiori, Str Traian, Nr. 13, Jud. Prahova

Nr. Crt	Nr cadastral Nr. topografic	Suprafața* (mp)	Observații / Referințe
A1	22608	289	Sector cadastral:20 Teren imprejmuit;

**B. Partea II. Proprietari și acte**

Inscrieri privitoare la dreptul de proprietate și alte drepturi reale		Referințe
<b>63061 / 17/09/2008</b>		
Act Notarial nr. 3800, din 16/09/2008 emis de NP NECULAE AURELIAN;		
B0	Se infiintează cartea funciara nr. 6642 a unitatii administrativ teritoriale Blejoi , care cuprinde imobilul cu numarul cadastral 11904 descris la PI/A+1, rezultat din dezmembrarea imobilului cu numarul cadastral 11897 / cu numar cadastral hartie 1654 din cartea funciara nr. 1218 a aceleiasi unitati administrativ teritoriale.	A1
Act Notarial nr. 2046, din 24/03/2005 emis de NP TUDOSE MARIA;		
B1	Intabulare, drept de PROPRIETATEcumparare ca bun comun, dobandit prin Conventie, cota actuala 1/1, cota initiala 1/1 1) SANDULESCU ADRIAN-CATALIN 2) SANDULESCU EVELINA DIANA	A1
Act Administrativ nr. 54628, din 01/01/2008 emis de OCPI PH;		
B3	Se noteaza schimbarea numarului cadastral vechi '1654' in numar cadastral nou electronic '11897'	A1

**C. Partea III. SARCINI .**

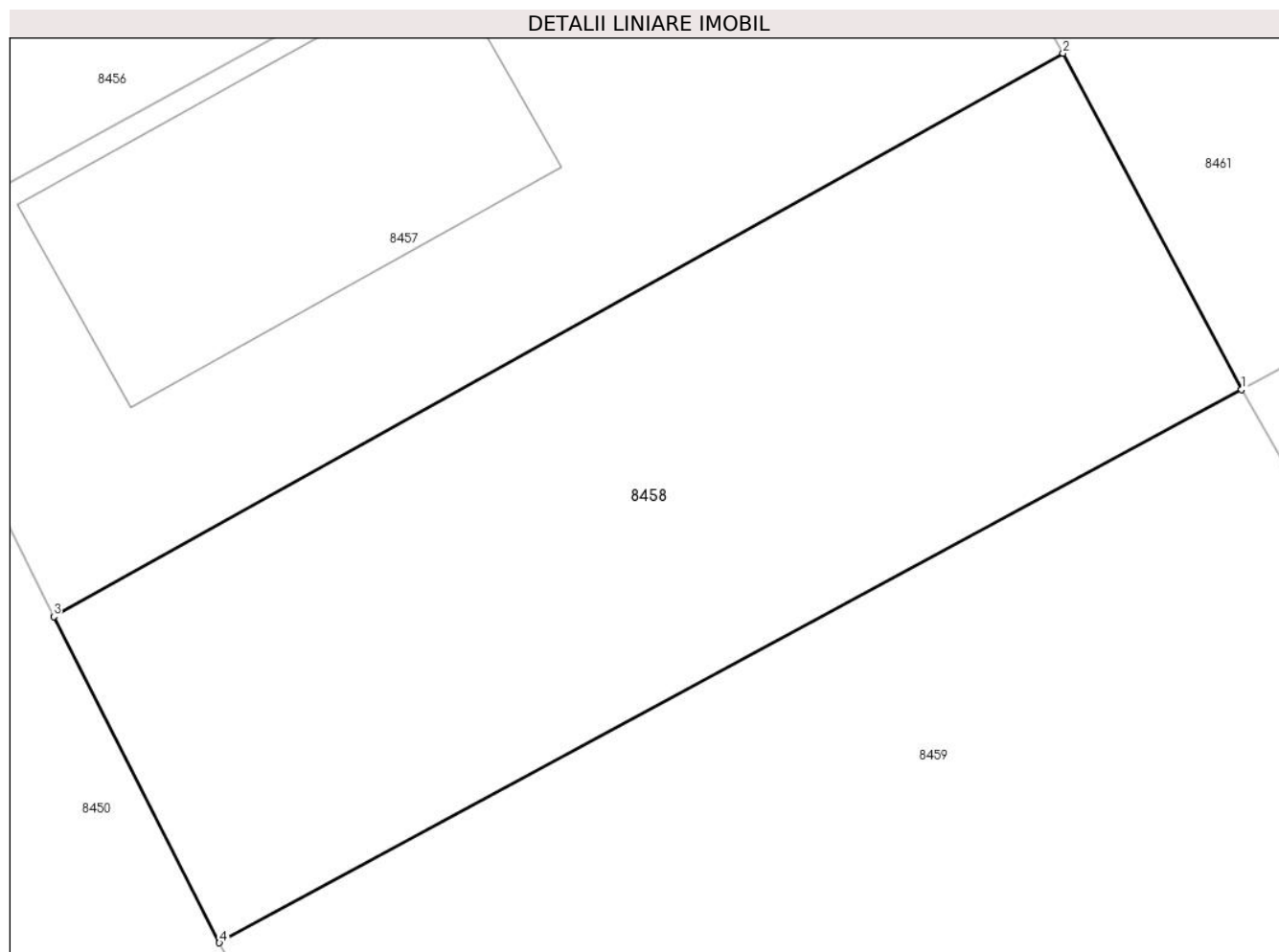
Inscrieri privind dezmembramintele dreptului de proprietate, drepturi reale de garanție și sarcini	Referințe
NU SUNT	

## Anexa Nr. 1 La Partea I

## Teren

Nr cadastral	Suprafața (mp)*	Observații / Referințe
22608	289	

\* Suprafața este determinată în planul de proiecție Stereo 70.



## Date referitoare la teren

Crt	Categorie folosință	Intravilan	Suprafața (mp)	Tarla	Parcelă	Nr. topo	Observații / Referințe
8458	curți constructii	DA	289	-	1208	-	

## Lungime Segmente

1) Valorile lungimilor segmentelor sunt obținute din proiecție în plan.

Punct început	X / Y	Punct sfârșit	X / Y	Lungime segment (** (m)
1	581.219,202 386.421,844	2	581.214,59 386.430,527	9.832
2	581.214,59 386.430,527	3	581.188,505 386.415,978	29.868
3	581.188,505 386.415,978	4	581.192,789 386.407,558	9.447
4	581.192,789 386.407,558	1	581.219,202 386.421,844	30.029

**\*\* Lungimile segmentelor sunt determinate în planul de proiecție Stereo 70 și sunt rotunjite la 1 milimetru.**

**\*\*\* Distanța dintre puncte este formată din segmente cumulate ce sunt mai mici decât valoarea 1 milimetru.**





**DATE DESPRE IMOBILUL NR. 8459**

Oficiul de Cadastru și Publicitate Imobiliară PRAHOVA  
Biroul de Cadastru și Publicitate Imobiliară Ploiești

**A. Partea I. Descrierea imobilului**

TEREN Intravilan

Adresa: Loc. Ploiestiori, Str Traian, Nr. 13A, Jud. Prahova

Nr. Crt	Nr cadastral Nr. topografic	Suprafața* (mp)	Observații / Referințe
A1	32804	Din acte: 600 Masurata: 748	Sector cadastral:20 Teren imprejmuit; Teren intravilan, imprejmuit cu gard de plasa, lemn si limita conventionala.

**B. Partea II. Proprietari și acte**

Inscrieri privitoare la dreptul de proprietate și alte drepturi reale		Referințe
<b>39202 / 23/03/2023</b>		
Act Notarial nr. 952, din 23/03/2023 emis de NP Sandu Aurelian Viorel;		
B3	Intabulare, drept de PROPRIETATEcumparare ca bun comun, dobandit prin Conventie, cota actuala 1/1, cota initiala 1/1 1) NICOLAE ADRIAN 2) NICOLAE MARILENA	A1

**C. Partea III. SARCINI .**

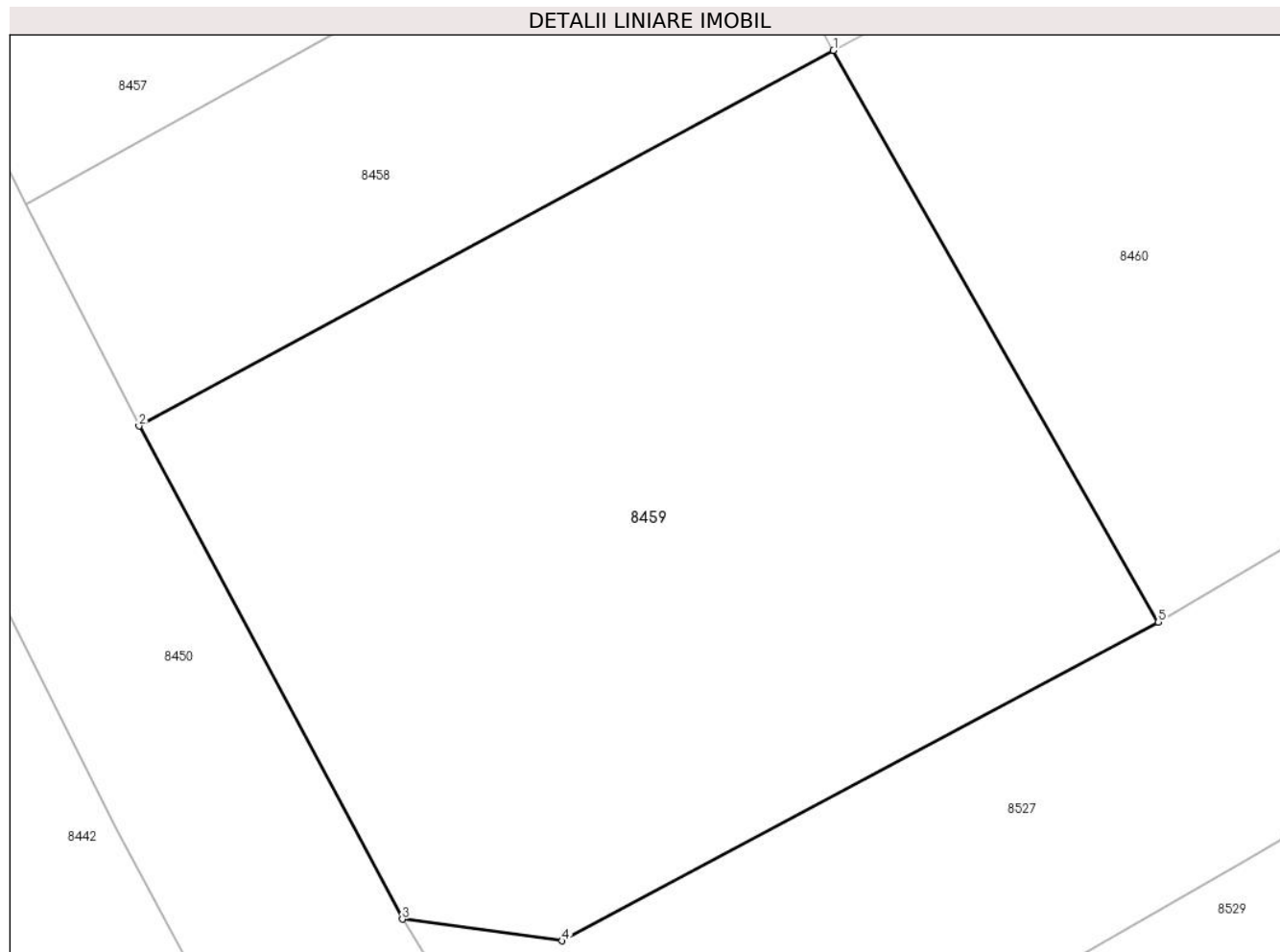
Inscrieri privind dezmembramintele dreptului de proprietate, drepturi reale de garanție și sarcini	Referințe
NU SUNT	

## Anexa Nr. 1 La Partea I

## Teren

Nr cadastral	Suprafața (mp)*	Observații / Referințe
32804	Din acte: 600 Masurata: 748	Teren intravilan, imprejmuit cu gard de plasa, lemn si limita conventionala.

\* Suprafața este determinată în planul de proiecție Stereo 70.



## Date referitoare la teren

Crt	Categorie folosință	Intra vilan	Suprafața (mp)	Tarla	Parcelă	Nr. topo	Observații / Referințe
8459	arabil	DA	748	-	1207	-	

## Lungime Segmente

1) Valorile lungimilor segmentelor sunt obținute din proiecție în plan.

Punct început	X / Y	Punct sfârșit	X / Y	Lungime segment (** (m)
1	581.219,202 386.421,844	2	581.192,789 386.407,558	30.029
2	581.192,789 386.407,558	3	581.202,808 386.388,807	21.26
3	581.202,808 386.388,807	4	581.208,884 386.387,986	6.131
4	581.208,884 386.387,986	5	581.231,562 386.400,105	25.713
5	581.231,562 386.400,105	1	581.219,202 386.421,844	25.007

**\*\* Lungimile segmentelor sunt determinate în planul de proiecție Stereo 70 și sunt rotunjite la 1 milimetru.**

**\*\*\* Distanța dintre puncte este formată din segmente cumulate ce sunt mai mici decât valoarea 1 milimetru.**



**DATE DESPRE IMOBILUL NR. 8460**

Oficiul de Cadastru și Publicitate Imobiliară PRAHOVA  
Biroul de Cadastru și Publicitate Imobiliară Ploiești

**A. Partea I. Descrierea imobilului**

TEREN Intravilan

Nr. CF vechi:299  
Nr. cadastral vechi:545

Adresa: Loc. Ploiestiori, Str Burebista, Nr. 18, Jud. Prahova

Nr. Crt	Nr cadastral Nr. topografic	Suprafața* (mp)	Observații / Referințe
A1	26388	758	Sector cadastral:20 Teren imprejmuit;

**B. Partea II. Proprietari și acte**

Inscrieri privitoare la dreptul de proprietate și alte drepturi reale		Referințe
<b>9885 / 23/11/2001</b>		
Contract De Vanzare-Cumparare nr. 1894, din 22/11/2001 emis de NP DAVID ELLA;		
B1	Intabulare, drept de PROPRIETATEcumparare ca bun comun, dobandit prin Conventie, cota actuala 1/1, cota initiala 1/1 1) CRISTESCU BOGDAN CRISTIAN 2) CRISTESCU CONSTANTA CATALINA, (soti) <i>OBSERVATII: (provenita din conversia CF 299)</i>	A1

**C. Partea III. SARCINI .**

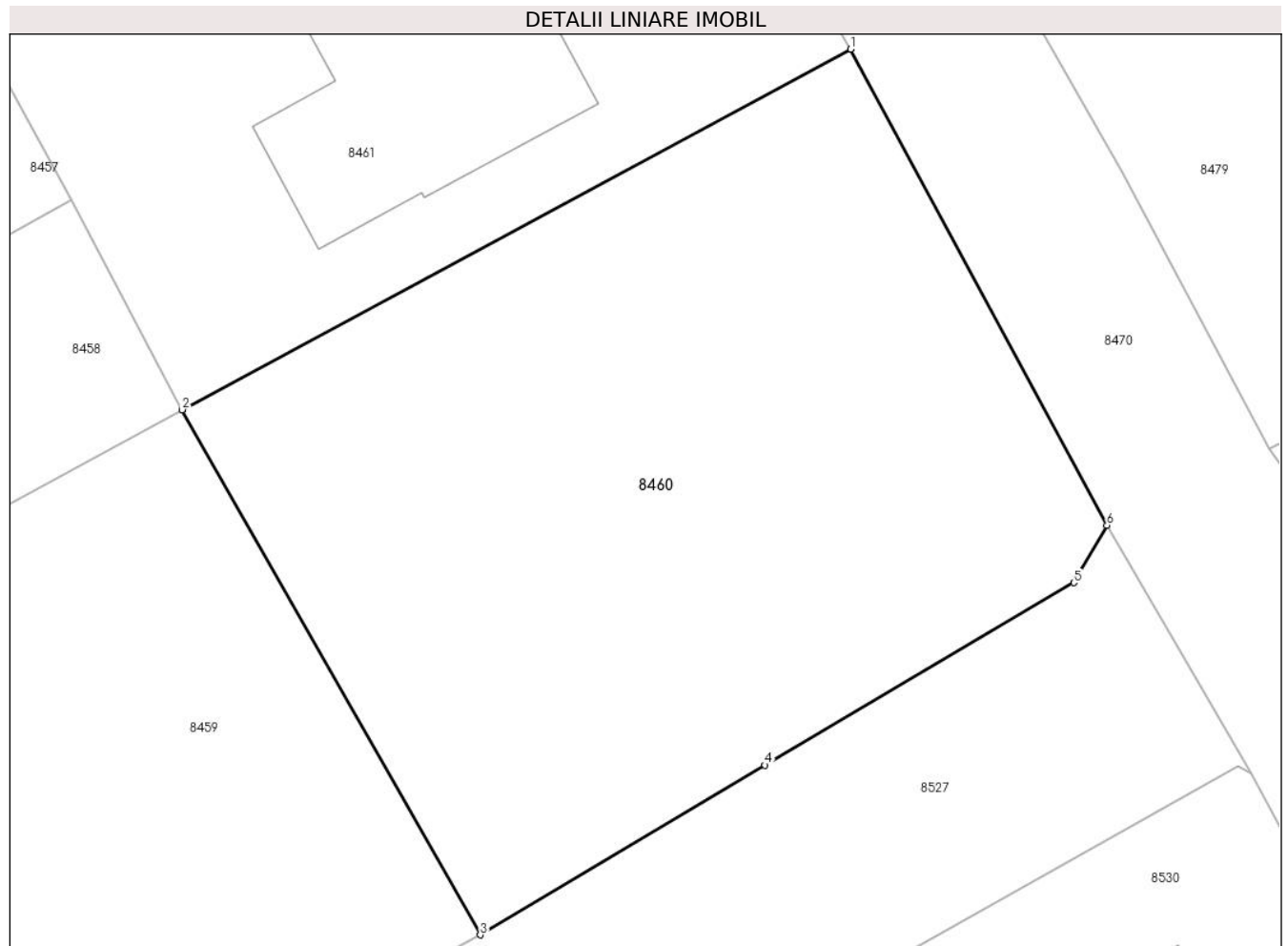
Inscrieri privind dezmembramintele dreptului de proprietate, drepturi reale de garanție și sarcini	Referințe
NU SUNT	

## Anexa Nr. 1 La Partea I

## Teren

Nr cadastral	Suprafața (mp)*	Observații / Referințe
26388	758	

\* Suprafața este determinată în planul de proiecție Stereo 70.



## Date referitoare la teren

Crt	Categorie folosință	Intra vilan	Suprafața (mp)	Tarla	Parcelă	Nr. topo	Observații / Referințe
8460	curți constructii	DA	758	T24	1206	-	

## Lungime Segmente

1) Valorile lungimilor segmentelor sunt obținute din proiecție în plan.

Punct început	X / Y	Punct sfârșit	X / Y	Lungime segment (** (m)
1	581.246,913 386.436,77	2	581.219,202 386.421,844	31.475
2	581.219,202 386.421,844	3	581.231,562 386.400,105	25.007
3	581.231,562 386.400,105	4	581.243,367 386.407,135	13.74
4	581.243,367 386.407,135	5	581.256,166 386.414,684	14.859
5	581.256,166 386.414,684	6	581.257,538 386.417,059	2.743

Punct început	X / Y	Punct sfârșit	X / Y	Lungime segment (** (m)
6	581.257,538 386.417,059	1	581.246,913 386.436,77	22.392

\*\* Lungimile segmentelor sunt determinate în planul de proiecție Stereo 70 și sunt rotunjite la 1 milimetru.

\*\*\* Distanța dintre puncte este formată din segmente cumulate ce sunt mai mici decât valoarea 1 milimetru.





**DATE DESPRE IMOBILUL NR. 8461**

Oficiul de Cadastru și Publicitate Imobiliară PRAHOVA  
Biroul de Cadastru și Publicitate Imobiliară Ploiești

**A. Partea I. Descrierea imobilului**

TEREN Intravilan

Nr. CF vechi:929  
Nr. cadastral vechi:1322

Adresa: Loc. Ploiestiori, Str Decebal, Nr. 14, Jud. Prahova

Nr. Crt	Nr cadastral Nr. topografic	Suprafața* (mp)	Observații / Referințe
A1	25358	627	Sector cadastral:20 Teren imprejmuit;

**Construcții**

Crt	Nr cadastral Nr. topografic	Adresa	Observații / Referințe
A1.2	25358-C2	Loc. Ploiestiori, Str Decebal, Nr. 14, Jud. Prahova	Nr. niveluri:2; S. construita la sol:162 mp; S. construita desfasurata:222 mp; Locuinta P+1E

**B. Partea II. Proprietari și acte**

Inscrieri privitoare la dreptul de proprietate și alte drepturi reale	Referințe
<b>57912 / 29/06/2017</b>	
Act Notarial nr. 1108, din 29/06/2017 emis de NP Preda Popescu Florentina;	
B2	A1
Intabulare, drept de PROPRIETATE cumparare ca bun comun, dobandit prin Conventie, cota actuala 1/1, cota initiala 1/1	
1) VARGA ADRIAN	
2) VARGA ANDREEA CRISTINA	
<b>82432 / 06/09/2017</b>	
Act Administrativ nr. 57921, din 29/06/2017 emis de OCPI PRAHOVA;	
B4	A1
se repositioneaza imobilul conform documentatiei cadastrale anexate	
/	
Act Administrativ nr. 106, din 21/06/2018 emis de PRIMARIA COMUNEI BLEJOI (PV NR. 21373/13.12.2019 EMIS DE PRIMARIA COMUNEI BLEJOI);	
B5	A1.2
Intabulare, drept de PROPRIETATE, dobandit prin Construire, cota actuala 1/1, cota initiala 1/1	
1) VARGA ADRIAN	
2) VARGA ANDREEA CRISTINA	

**C. Partea III. SARCINI .**

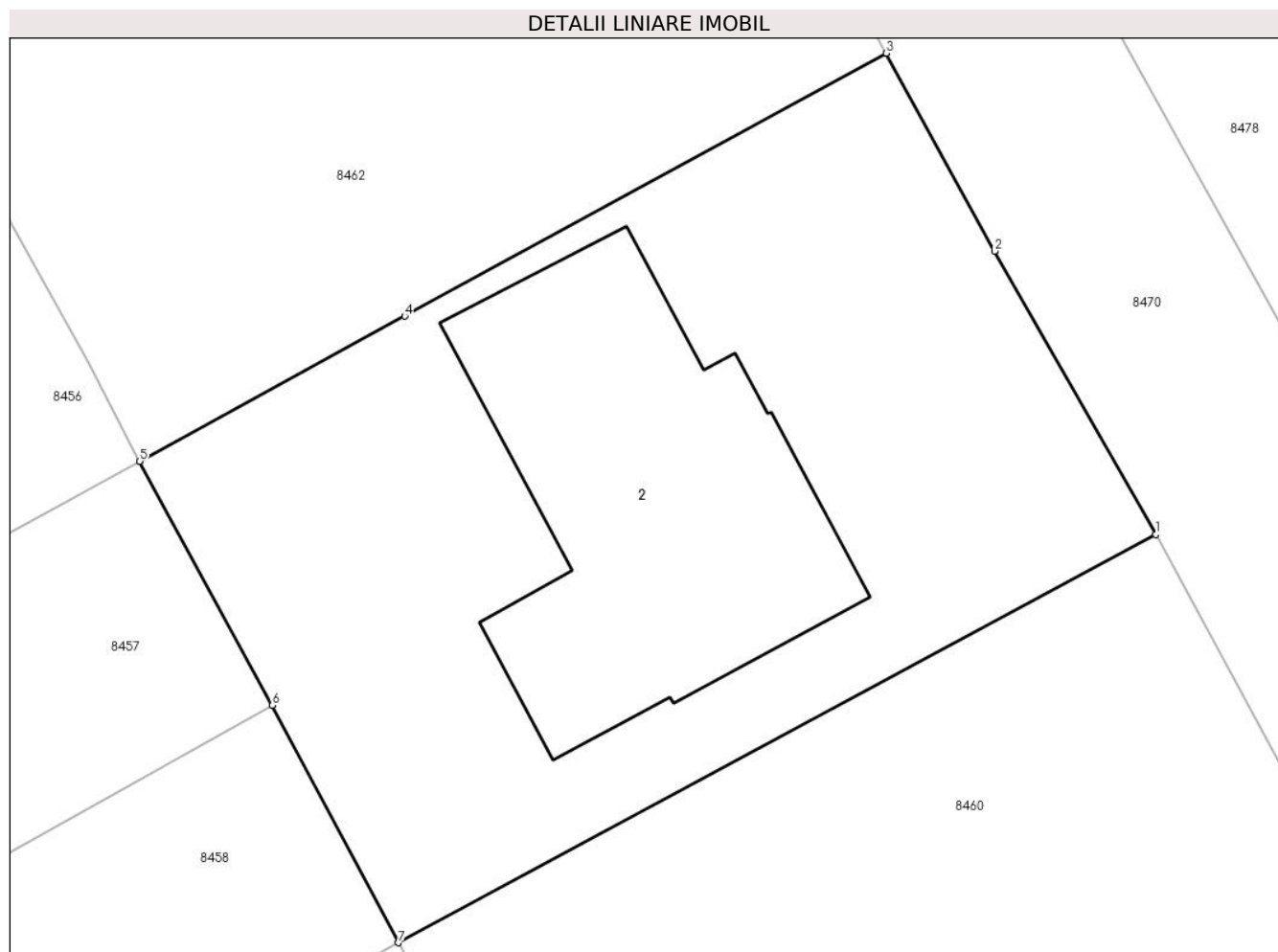
Inscrieri privind dezmembramintele dreptului de proprietate, drepturi reale de garanție și sarcini	Referințe
NU SUNT	

## Anexa Nr. 1 La Partea I

## Teren

Nr cadastral	Suprafața (mp)*	Observații / Referințe
25358	627	

\* Suprafața este determinată în planul de proiecție Stereo 70.



## Date referitoare la teren

Crt	Categorie folosință	Intra vilan	Suprafața (mp)	Tarla	Parcelă	Nr. topo	Observații / Referințe
8461	curți constructii	DA	627	-	1209	-	

## Date referitoare la construcții

Crt	Număr	Destinație construcție	Supraf. (mp)	Situație juridică	Observații / Referințe
A1.2	25358-C2	construcții de locuințe	162	Cu acte	Nr. niveluri:2; S. construita la sol:162 mp; S. construita desfasurata:222 mp; Locuinta P+1E

## Lungime Segmente

1) Valorile lungimilor segmentelor sunt obținute din proiecție în plan.

Punct început	X / Y	Punct sfârșit	X / Y	Lungime segment (** (m)
1	581.246,913 386.436,77	2	581.241,006 386.447,135	11.93
2	581.241,006 386.447,135	3	581.237,05 386.454,369	8.245
3	581.237,05 386.454,369	4	581.219,429 386.444,753	20.074
4	581.219,429 386.444,753	5	581.209,719 386.439,452	11.063

Punct început	X / Y	Punct sfârșit	X / Y	Lungime segment (** (m)
5	581.209,719 386.439,452	6	581.214,59 386.430,527	10.168
6	581.214,59 386.430,527	7	581.219,202 386.421,844	9.832
7	581.219,202 386.421,844	1	581.246,913 386.436,77	31.475

\*\* Lungimile segmentelor sunt determinate în planul de proiecție Stereo 70 și sunt rotunjite la 1 milimetru.

\*\*\* Distanța dintre puncte este formată din segmente cumulate ce sunt mai mici decât valoarea 1 milimetru.



**DATE DESPRE IMOBILUL NR. 8462**

Oficiul de Cadastru și Publicitate Imobiliară PRAHOVA  
Biroul de Cadastru și Publicitate Imobiliară Ploiești

**A. Partea I. Descrierea imobilului**

TEREN Intravilan

Adresa: Loc. Ploiestiori, Str Decebal, Nr. 10, Jud. Prahova

Nr. Crt	Nr cadastral Nr. topografic	Suprafața* (mp)	Observații / Referințe
A1	21882	605	Sector cadastral:20 Teren imprejmuit;

**B. Partea II. Proprietari și acte**

Inscrieri privitoare la dreptul de proprietate și alte drepturi reale		Referințe
<b>12790 / 14/03/2011</b>		
Act Notarial nr. 1303, din 11/03/2011 emis de NP IVAN C-TIN;		
B5	Intabulare, drept de PROPRIETATEcumparare, dobandit prin Conventie, cota actuala 1/1, cota initiala 1/1	A1
	1) TOADER EMIL 2) TOADER FLORINA	

**C. Partea III. SARCINI .**

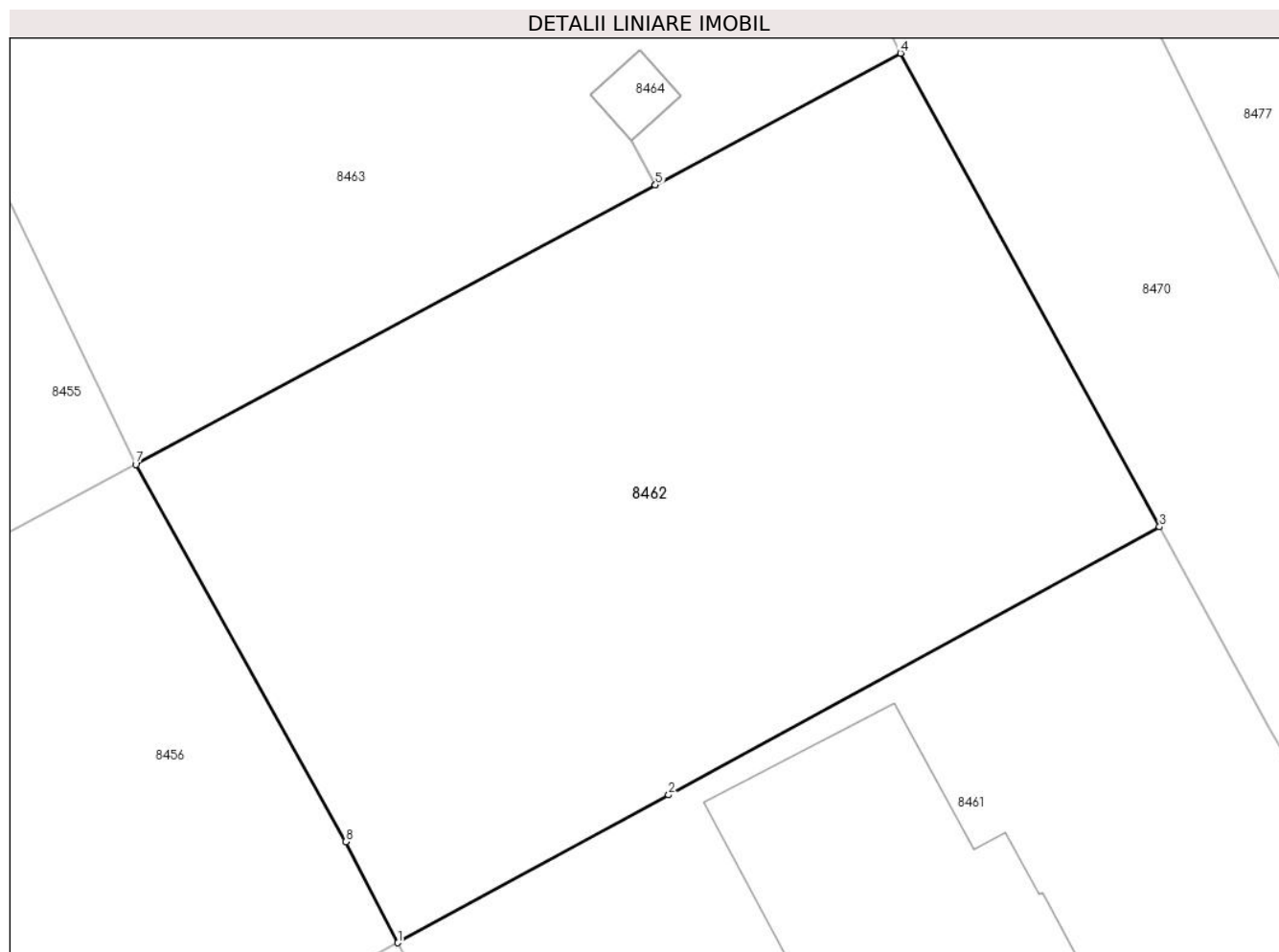
Inscrieri privind dezmembramintele dreptului de proprietate, drepturi reale de garanție și sarcini	Referințe
NU SUNT	

## Anexa Nr. 1 La Partea I

## Teren

Nr cadastral	Suprafața (mp)*	Observații / Referințe
21882	605	

\* Suprafața este determinată în planul de proiecție Stereo 70.



## Date referitoare la teren

Crt	Categorie folosință	Intra vilan	Suprafața (mp)	Tarla	Parcelă	Nr. topo	Observații / Referințe
8462	arabil	DA	605	-	1210	-	

## Lungime Segmente

1) Valorile lungimilor segmentelor sunt obținute din proiecție în plan.

Punct început	X / Y	Punct sfârșit	X / Y	Lungime segment (** (m)
1	581.209,719 386.439,452	2	581.219,429 386.444,753	11.063
2	581.219,429 386.444,753	3	581.237,05 386.454,369	20.074
3	581.237,05 386.454,369	4	581.227,75 386.471,35	19.361
4	581.227,75 386.471,35	5	581.218,956 386.466,625	9.983
5	581.218,956 386.466,625	6	581.218,952 386.466,623	0.004

Punct început	X / Y	Punct sfârșit	X / Y	Lungime segment (** (m)
6	581.218,952 386.466,623	7	581.200,309 386.456,605	21.164
7	581.200,309 386.456,605	8	581.207,841 386.443,07	15.49
8	581.207,841 386.443,07	1	581.209,719 386.439,452	4.076

\*\* Lungimile segmentelor sunt determinate în planul de proiecție Stereo 70 și sunt rotunjite la 1 milimetru.

\*\*\* Distanța dintre puncte este formată din segmente cumulate ce sunt mai mici decât valoarea 1 milimetru.





**DATE DESPRE IMOBILUL NR. 8463**

Oficiul de Cadastru și Publicitate Imobiliară PRAHOVA  
Biroul de Cadastru și Publicitate Imobiliară Ploiești

**A. Partea I. Descrierea imobilului**

TEREN Intravilan

Adresa: Loc. Ploiestiori, Str Decebal, Nr. 8, Jud. Prahova

Nr. Crt	Nr cadastral Nr. topografic	Suprafața* (mp)	Observații / Referințe
A1		Din acte: 600 Masurata: 638	Sector cadastral:20 Teren imprejmuit;

**B. Partea II. Proprietari și acte**

Inscrieri privitoare la dreptul de proprietate și alte drepturi reale		Referințe
/		
Act Administrativ nr. 93316, din 28/05/2002 emis de CJPSDDPAT;		
B1	Intabulare, drept de PROPRIETATE, dobandit prin Reconstituire, cota actuala 2/4, cota initiala 2/4 1) <b>CARDASOL NICOLAE DEFUNCT:Da</b>	A1
Act Notarial nr. 22, din 02/03/2015 emis de NP IONITA ARISTITA ADINA;		
B2	Intabulare, drept de PROPRIETATE, dobandit prin Succesiune, cota actuala 1/4, cota initiala 1/4 1) <b>CARDASOL NICUSOR</b>	A1
B3	Intabulare, drept de PROPRIETATE, dobandit prin Succesiune, cota actuala 1/4, cota initiala 1/4 1) <b>DUMITRU MARILENA</b>	A1

**C. Partea III. SARCINI .**

Inscrieri privind dezmembramintele dreptului de proprietate, drepturi reale de garanție și sarcini	Referințe
NU SUNT	

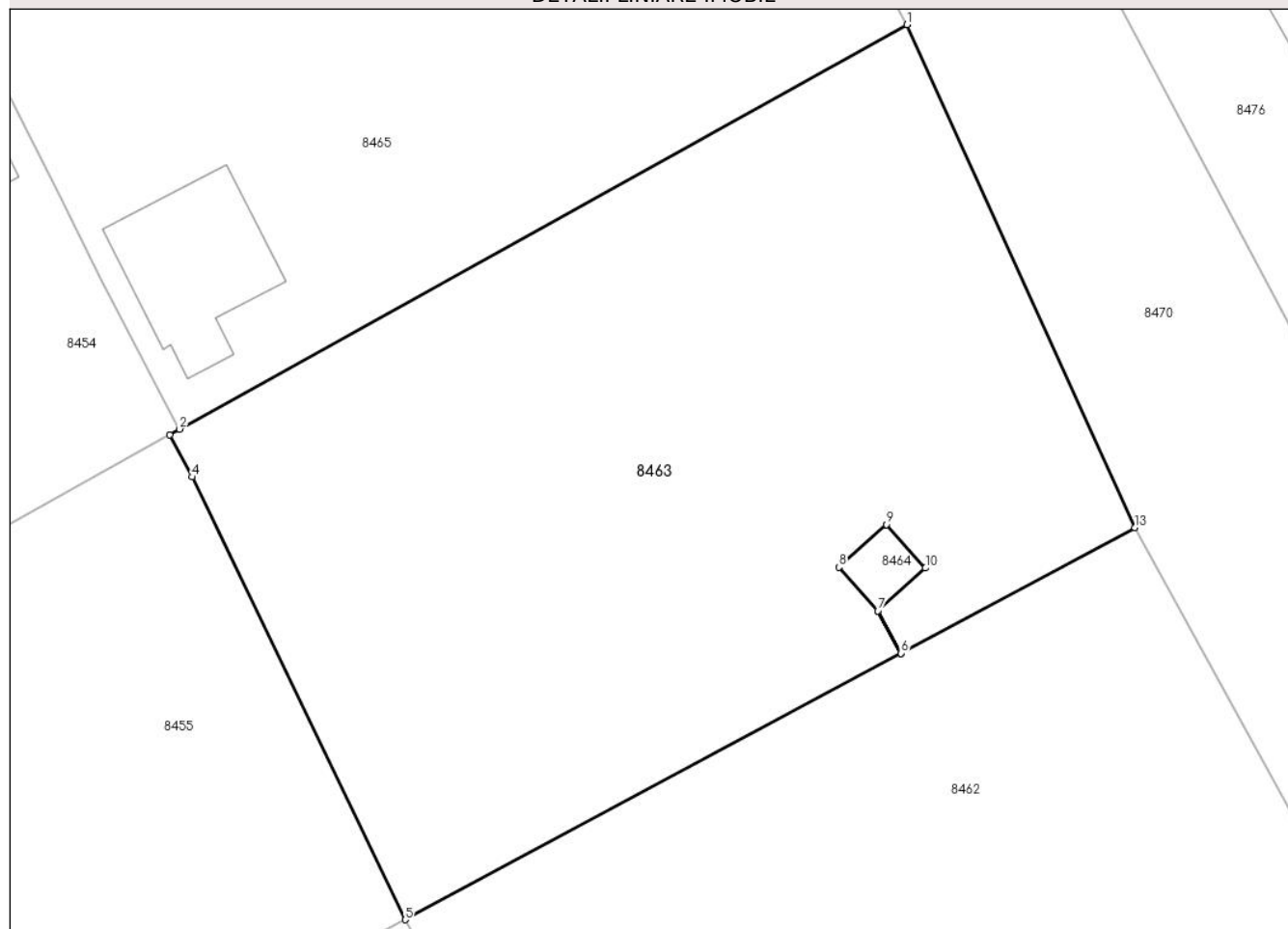
## Anexa Nr. 1 La Partea I

## Teren

Nr cadastral	Suprafața (mp)*	Observații / Referințe
	Din acte: 600 Masurata: 638	

\* Suprafața este determinată în planul de proiecție Stereo 70.

## DETALII LINIARE IMOBIL



## Date referitoare la teren

Crt	Categorie folosință	Intra vilan	Suprafața (mp)	Tarla	Parcelă	Nr. topo	Observații / Referințe
84 63	arabil	DA	638	-	1213	-	

## Lungime Segmente

1) Valorile lungimilor segmentelor sunt obținute din proiecție în plan.

Punct început	X / Y	Punct sfârșit	X / Y	Lungime segment (** (m)
1	581.219,173 386.490,268	2	581.191,828 386.475,058	31.29
2	581.191,828 386.475,058	3	581.191,45 386.474,849	0.432
3	581.191,45 386.474,849	4	581.192,292 386.473,256	1.802
4	581.192,292 386.473,256	5	581.200,309 386.456,605	18.48
5	581.200,309 386.456,605	6	581.218,952 386.466,623	21.164

Punct început	X / Y	Punct sfârșit	X / Y	Lungime segment (** (m)
6	581.218,952 386.466,623	7	581.218,084 386.468,224	1.821
7	581.218,084 386.468,224	8	581.216,624 386.469,863	2.195
8	581.216,624 386.469,863	9	581.218,414 386.471,47	2.406
9	581.218,414 386.471,47	10	581.219,874 386.469,831	2.195
10	581.219,874 386.469,831	11	581.218,088 386.468,227	2.401
11	581.218,088 386.468,227	12	581.218,956 386.466,625	1.822
12	581.218,956 386.466,625	13	581.227,75 386.471,35	9.983
13	581.227,75 386.471,35	1	581.219,173 386.490,268	20.772

\*\* Lungimile segmentelor sunt determinate în planul de proiecție Stereo 70 și sunt rotunjite la 1 milimetru.

\*\*\* Distanța dintre puncte este formată din segmente cumulate ce sunt mai mici decât valoarea 1 milimetru.



**DATE DESPRE IMOBILUL NR. 8464**

Oficiul de Cadastru și Publicitate Imobiliară PRAHOVA  
Biroul de Cadastru și Publicitate Imobiliară Ploiești

**A. Partea I. Descrierea imobilului**

TEREN Intravilan

Adresa: Loc. Ploiestiori, Jud. Prahova

Nr. Crt	Nr cadastral Nr. topografic	Suprafața* (mp)	Observații / Referințe
A1		5	Sector cadastral:20 Teren neimprejmuit; Stalp LEA 110kv; Domeniul public al statului Roman

**B. Partea II. Proprietari și acte**

Inscrieri privitoare la dreptul de proprietate și alte drepturi reale		Referințe
/		
Act Normativ nr. 123, din 10/07/2012 emis de PARLAMENTUL ROMANIEI;		
B1	Intabulare, drept de PROPRIETATE, dobandit prin Lege, cota actuala 1/1, cota initiala 1/1 1) STATUL ROMAN, CIF:9999999999999	A1

**C. Partea III. SARCINI .**

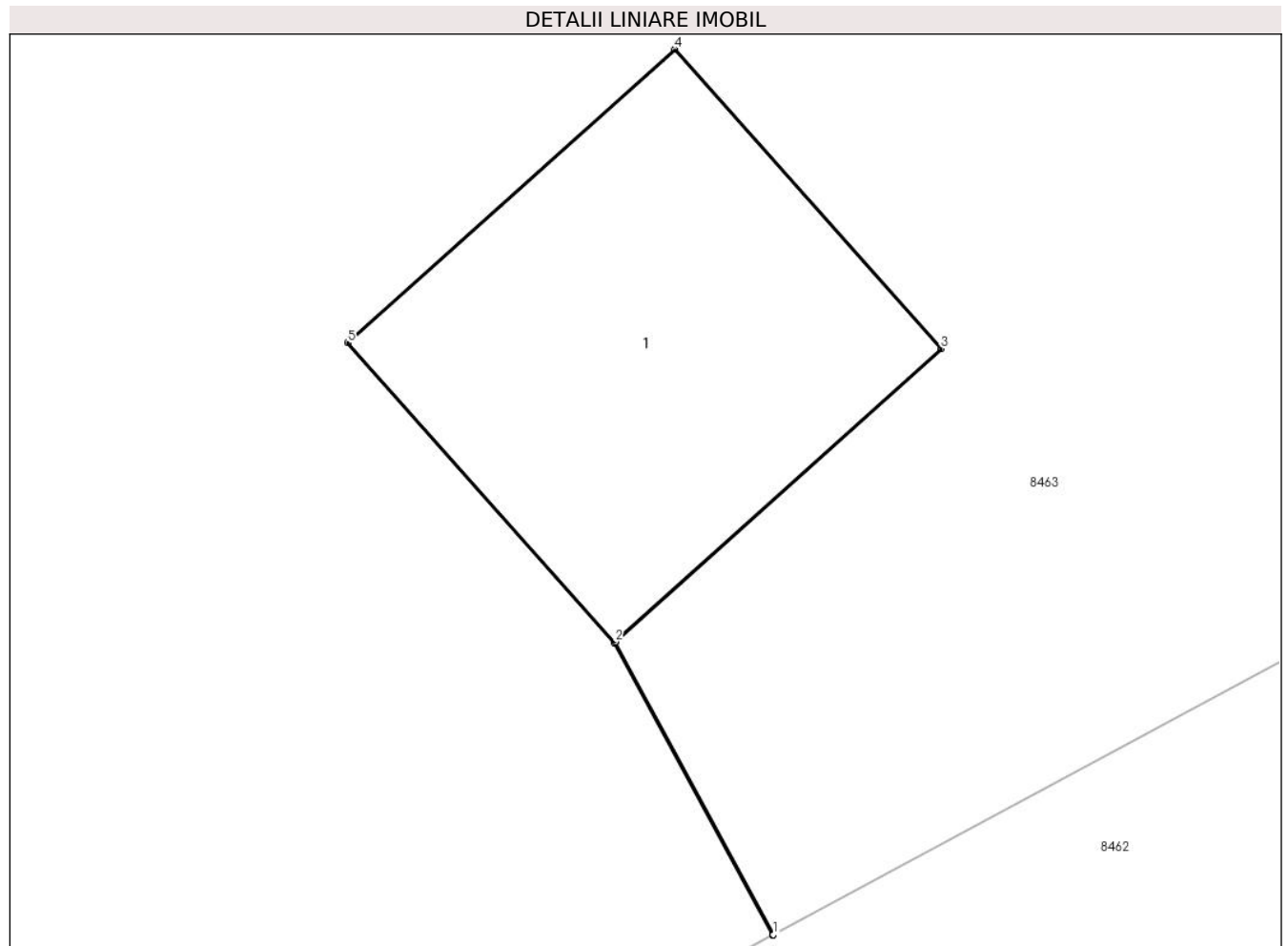
Inscrieri privind dezmembramintele dreptului de proprietate, drepturi reale de garanție și sarcini	Referințe
NU SUNT	

## Anexa Nr. 1 La Partea I

## Teren

Nr cadastral	Suprafața (mp)*	Observații / Referințe
	5	Stalp LEA 110kv; Domeniul public al statului Roman

\* Suprafața este determinată în planul de proiecție Stereo 70.



## Date referitoare la teren

Crt	Categorie folosință	Intra vilan	Suprafața (mp)	Tarla	Parcelă	Nr. topo	Observații / Referințe
84 64	curti constructii	DA	5	-	1213	-	

## Date referitoare la construcții

Crt	Număr	Destinație construcție	Supraf. (mp)	Situație juridică	Observații / Referințe
A1.1		constructii industriale si edilitare	5	Fara acte	Nr. niveluri:1; S. construita la sol:5 mp; S. construita desfasurata:5 mp;

## Lungime Segmente

1) Valorile lungimilor segmentelor sunt obținute din proiecție în plan.

Punct început	X / Y	Punct sfârșit	X / Y	Lungime segment (** (m)
1	581.218,956 386.466,625	2	581.218,088 386.468,227	1.822
2	581.218,088 386.468,227	3	581.219,874 386.469,831	2.401
3	581.219,874 386.469,831	4	581.218,414 386.471,47	2.195

Punct început	X / Y	Punct sfârșit	X / Y	Lungime segment (** (m)
4	581.218,414 386.471,47	5	581.216,624 386.469,863	2.406
5	581.216,624 386.469,863	6	581.218,084 386.468,224	2.195
6	581.218,084 386.468,224	7	581.218,952 386.466,623	1.821
7	581.218,952 386.466,623	1	581.218,956 386.466,625	0.004

\*\* Lungimile segmentelor sunt determinate în planul de proiecție Stereo 70 și sunt rotunjite la 1 milimetru.

\*\*\* Distanța dintre puncte este formată din segmente cumulate ce sunt mai mici decât valoarea 1 milimetru.





**DATE DESPRE IMOBILUL NR. 8465**

Oficiul de Cadastru și Publicitate Imobiliară PRAHOVA  
Biroul de Cadastru și Publicitate Imobiliară Ploiești

**A. Partea I. Descrierea imobilului**

TEREN Intravilan

Nr. CF vechi:53(e:53)  
Nr. cadastral vechi:114(e:13583)

Adresa: Loc. Ploiestiori, Str Decebal, Nr. 6, Jud. Prahova

Nr. Crt	Nr cadastral Nr. topografic	Suprafața* (mp)	Observații / Referințe
A1	23229	Din acte: 600 Masurata: 626	Sector cadastral:20 Teren imprejmuit;

**Construcții**

Crt	Nr cadastral Nr. topografic	Adresa	Observații / Referințe
A1.1	23229-C1	Loc. Ploiestiori, Str Decebal, Nr. 6, Jud. Prahova	Nr. niveluri:2; S. construita la sol:115 mp; S. construita desfasurata:218 mp; Locuinta P+M
A1.2	23229-C2	Loc. Ploiestiori, Str Decebal, Nr. 6, Jud. Prahova	Nr. niveluri:1; S. construita la sol:29 mp; S. construita desfasurata:29 mp;

**B. Partea II. Proprietari și acte**

Inscrieri privitoare la dreptul de proprietate și alte drepturi reale		Referințe
<b>38983 / 12/07/2010</b>		
Act Notarial nr. 799, din 09/07/2010 emis de NP TOMESCU ALICE CRISTINA;		
B6	Intabulare, drept de PROPRIETATE, dobandit prin Conventie, cota actuala 1/1, cota initiala 1/1 1) TOMA MARIUS	A1
<b>72189 / 14/12/2010</b>		
Act Notarial nr. 1511, din 13/12/2010 emis de NP TOMESCU ALICE CRISTINA;		
B7	se noteaza schimbarea numarului cadastral de pe hartie al imobilului din 114, in numar cadastral electronic 13583	A1
B8	se noteaza modificarea coordonatelor conform documentatiei tehnice avizate	A1
/		
Act Administrativ nr. 51, din 24/05/2011 emis de PRIMARIA COMUNEI BLEJOI;		
B9	Intabulare, drept de PROPRIETATE, dobandit prin Construire, cota actuala 1/1, cota initiala 1/1 1) TOMA MARIUS	A1.1, A1.2

**C. Partea III. SARCINI .**

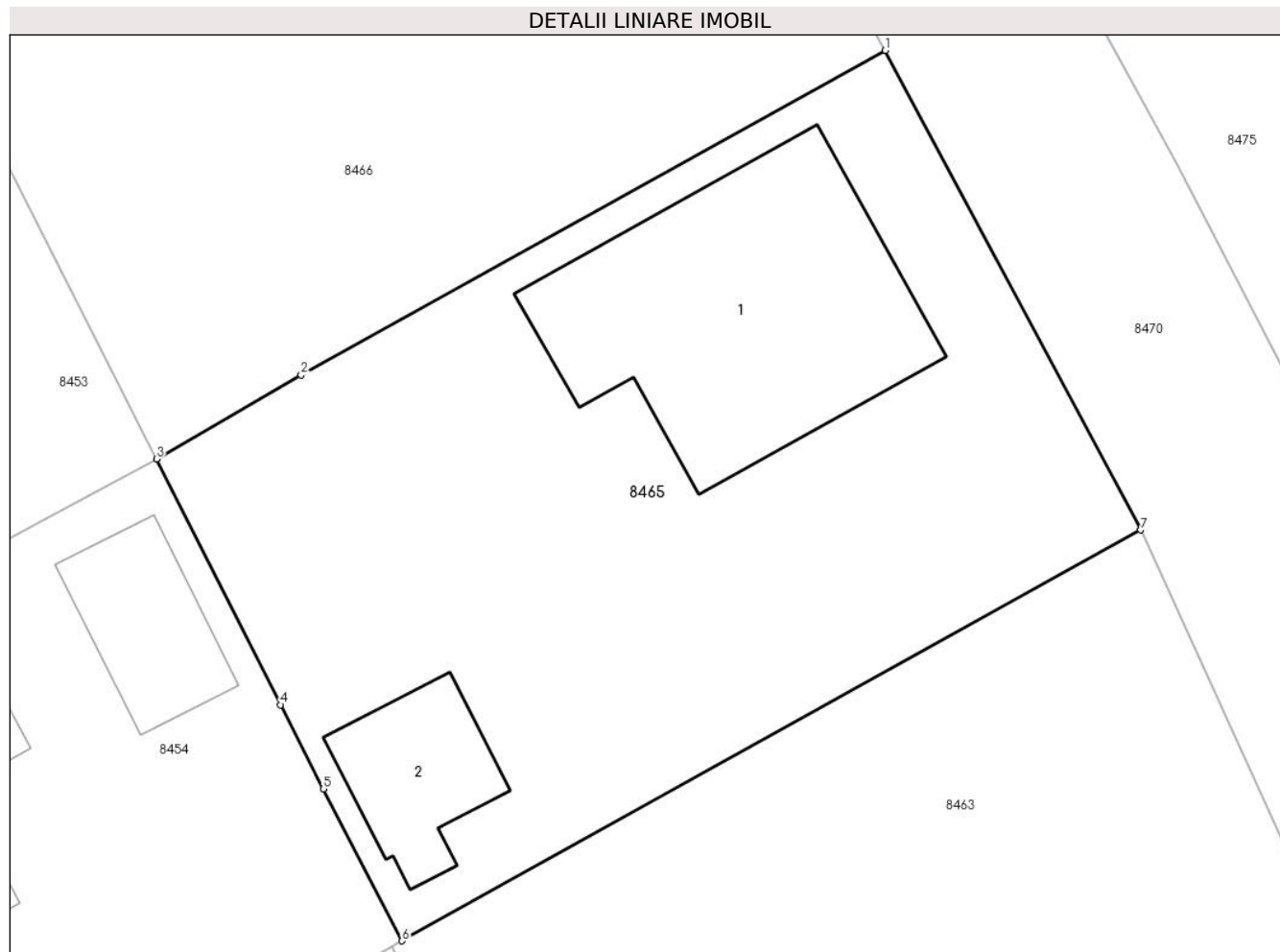
Inscrieri privind dezmembramintele dreptului de proprietate, drepturi reale de garanție și sarcini	Referințe
NU SUNT	

## Anexa Nr. 1 La Partea I

## Teren

Nr cadastral	Suprafața (mp)*	Observații / Referințe
23229	Din acte: 600 Masurata: 626	

\* Suprafața este determinată în planul de proiecție Stereo 70.



## Date referitoare la teren

Crt	Categorie folosință	Intra vilan	Suprafața (mp)	Tarla	Parcelă	Nr. topo	Observații / Referințe
84 65	curți construcții	DA	626	-	1214	-	

## Date referitoare la construcții

Crt	Număr	Destinație construcție	Supraf. (mp)	Situație juridică	Observații / Referințe
A1.1	23229-C1	construcții de locuințe	115	Cu acte	Nr. niveluri:2; S. construita la sol:115 mp; S. construita desfasurata:218 mp; Locuinta P+M
A1.2	23229-C2	construcții anexa	29	Cu acte	Nr. niveluri:1; S. construita la sol:29 mp; S. construita desfasurata:29 mp;

## Lungime Segmente

1) Valorile lungimilor segmentelor sunt obținute din proiecție în plan.

Punct început	X / Y	Punct sfârșit	X / Y	Lungime segment (** (m)
1	581.209,714 386.508,016	2	581.188,093 386.496,006	24.733
2	581.188,093 386.496,006	3	581.182,738 386.492,9	6.191

Punct început	X / Y	Punct sfârșit	X / Y	Lungime segment (** (m)
3	581.182,738 386.492,9	4	581.187,327 386.483,797	10.194
4	581.187,327 386.483,797	5	581.188,906 386.480,679	3.495
5	581.188,906 386.480,679	6	581.191,828 386.475,058	6.335
6	581.191,828 386.475,058	7	581.219,173 386.490,268	31.29
7	581.219,173 386.490,268	1	581.209,714 386.508,016	20.111

\*\* Lungimile segmentelor sunt determinate în planul de proiecție Stereo 70 și sunt rotunjite la 1 milimetru.

\*\*\* Distanța dintre puncte este formată din segmente cumulate ce sunt mai mici decât valoarea 1 milimetru.



**DATE DESPRE IMOBILUL NR. 8466**

Oficiul de Cadastru și Publicitate Imobiliară PRAHOVA  
Biroul de Cadastru și Publicitate Imobiliară Ploiești

**A. Partea I. Descrierea imobilului**

TEREN Intravilan

Adresa: Loc. Ploiestiori, Str Decebal, Nr. 4, Jud. Prahova

Nr. Crt	Nr cadastral Nr. topografic	Suprafața* (mp)	Observații / Referințe
A1		617	Sector cadastral:20 Teren imprejmuit;

**B. Partea II. Proprietari și acte**

Inscrieri privitoare la dreptul de proprietate și alte drepturi reale		Referințe
/		
Act Normativ nr. 7, din 13/03/1996 emis de PARLAMENTUL ROMANIEI (Adeverinta nr.3799/27.02.2024 emisa de Primaria Comunei Blejoi);		
B1	Intabulare, drept de PROPRIETATE, dobandit prin Lege, cota actuala 1/1, cota initiala 1/1 1) <b>NEIDENTIFICAT NEIDENTIFICAT</b>	A1
B2	Se noteaza PROPRIETAR NEIDENTIFICAT, rezerva comisiei locale de fond funciar - conform art. 13, alin 14, dobandit prin Lege	A1

**C. Partea III. SARCINI .**

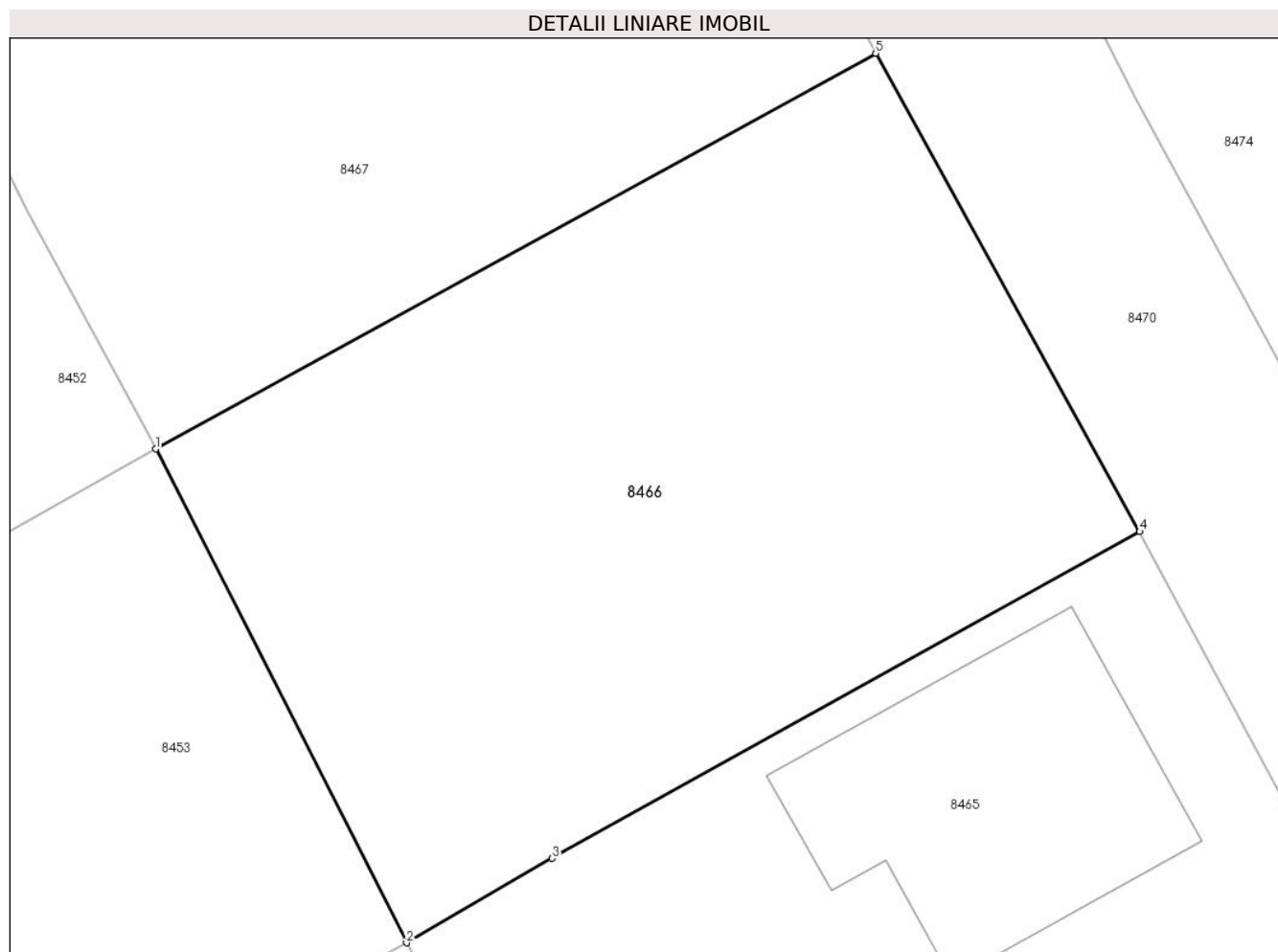
Inscrieri privind dezmembramintele dreptului de proprietate, drepturi reale de garanție și sarcini	Referințe
NU SUNT	

## Anexa Nr. 1 La Partea I

## Teren

Nr cadastral	Suprafața (mp)*	Observații / Referințe
	617	

\* Suprafața este determinată în planul de proiecție Stereo 70.



## Date referitoare la teren

Crt	Categorie folosință	Intravilan	Suprafața (mp)	Tarla	Parcelă	Nr. topo	Observații / Referințe
8466	arabil	DA	617	-	1217	-	

## Lungime Segmente

1) Valorile lungimilor segmentelor sunt obținute din proiecție în plan.

Punct început	X / Y	Punct sfârșit	X / Y	Lungime segment (** (m)
1	581.173,501 386.511,053	2	581.182,738 386.492,9	20.368
2	581.182,738 386.492,9	3	581.188,093 386.496,006	6.191
3	581.188,093 386.496,006	4	581.209,714 386.508,016	24.733
4	581.209,714 386.508,016	5	581.199,998 386.525,605	20.094
5	581.199,998 386.525,605	1	581.173,501 386.511,053	30.23

**\*\* Lungimile segmentelor sunt determinate în planul de proiecție Stereo 70 și sunt rotunjite la 1 milimetru.**

**\*\*\* Distanța dintre puncte este formată din segmente cumulate ce sunt mai mici decât valoarea 1 milimetru.**





**DATE DESPRE IMOBILUL NR. 8467**

Oficiul de Cadastru și Publicitate Imobiliară PRAHOVA  
Biroul de Cadastru și Publicitate Imobiliară Ploiești

**A. Partea I. Descrierea imobilului**

TEREN Intravilan

Adresa: Loc. Ploiestiori, Str Decebal, Nr. 2, Jud. Prahova, T 24, A 1219

Nr. Crt	Nr cadastral Nr. topografic	Suprafața* (mp)	Observații / Referințe
A1	26920	Din acte: 600 Masurata: 606	Sector cadastral:20 Teren imprejmuit;

**Construcții**

Crt	Nr cadastral Nr. topografic	Adresa	Observații / Referințe
A1.1	26920-C1	Loc. Ploiestiori, Str Decebal, Nr. 2, Jud. Prahova, T 24, A 1219	Nr. niveluri:2; S. construita la sol:90 mp; S. construita desfasurata:180 mp; LOCUINTA (P+1); SC CONSTR. = 90 MP; S ETAJ=90 MP; SC DESF. = 180 MP ; FUNDATIE - BETON ARMAT ; PERETI - BCA; PARDOSEALA - PARCHET+GRESIE ; ACOPERIS - TABLA ; INSTALATII - ELECTRICE, APA, SANITARE, GAZE ; ESTE IZOLATA TERMIC ; ARE CERTIFICAT ENERGETIC ; AN CONSTRUCTIE - 2018 ;

**B. Partea II. Proprietari și acte**

Inscrieri privitoare la dreptul de proprietate și alte drepturi reale		Referințe
<b>23175 / 15/03/2018</b>		
Act Administrativ nr. 3288, din 07/03/2017 emis de PRIMARIA COMUNEI BLEJOI (act administrativ nr 18924 din 04.03.2018, emis de OCPI PRAHOVA;act administrativ nr 3276 din 06.03.2017, emis de PRIMARIA COMUNEI BLEJOI;act administrativ nr 165 din 28.09.2016, emis de PRIMARIA COMUNEI BLEJOI;act administrativ nr 1187 din 23.01.2018, emis de PRIMARIA COMUNEI BLEJOI);		
B5	se noteaza actualizarea informatiilor cadastrale in sensul schimbarii categoriei de folosinta a terenului din 'arabil' in 'curti constructii'	A1, A1.1
B6	se noteaza actualizarea informatiilor cadastrale in sensul ca adresa actuala a imobilului este:com.Blejoi,sat Ploiestiori,nr.710G,judet Prahova	A1, A1.1
<b>17357 / 19/02/2019</b>		
Contract De Vânzare-Cumpărare nr. 263, din 18/02/2019 emis de NP MEIROSU CARMEN;		
B8	Intabulare, drept de PROPRIETATEcumparare ca bun propriu, dobandit prin Conventie, cota actuala 1/1, cota initiala 1/1 1) <b>BALACI MARIANA ROXANA</b>	A1
B9	Intabulare, drept de PROPRIETATEcumparare ca bun propriu, dobandit prin Conventie, cota actuala 1/1, cota initiala 1/1 1) <b>BALACI MARIANA ROXANA</b>	A1.1
Act Notarial nr. 264, din 18/02/2019 emis de NP MEIROSU CARMEN;		
B10	se noteaza interdictiile de instrainare, grevare, demolare, construire si inchiriere 1) <b>OTP BANK ROMANIA SA, CIF:7926069</b>	A1, A1.1

**C. Partea III. SARCINI**

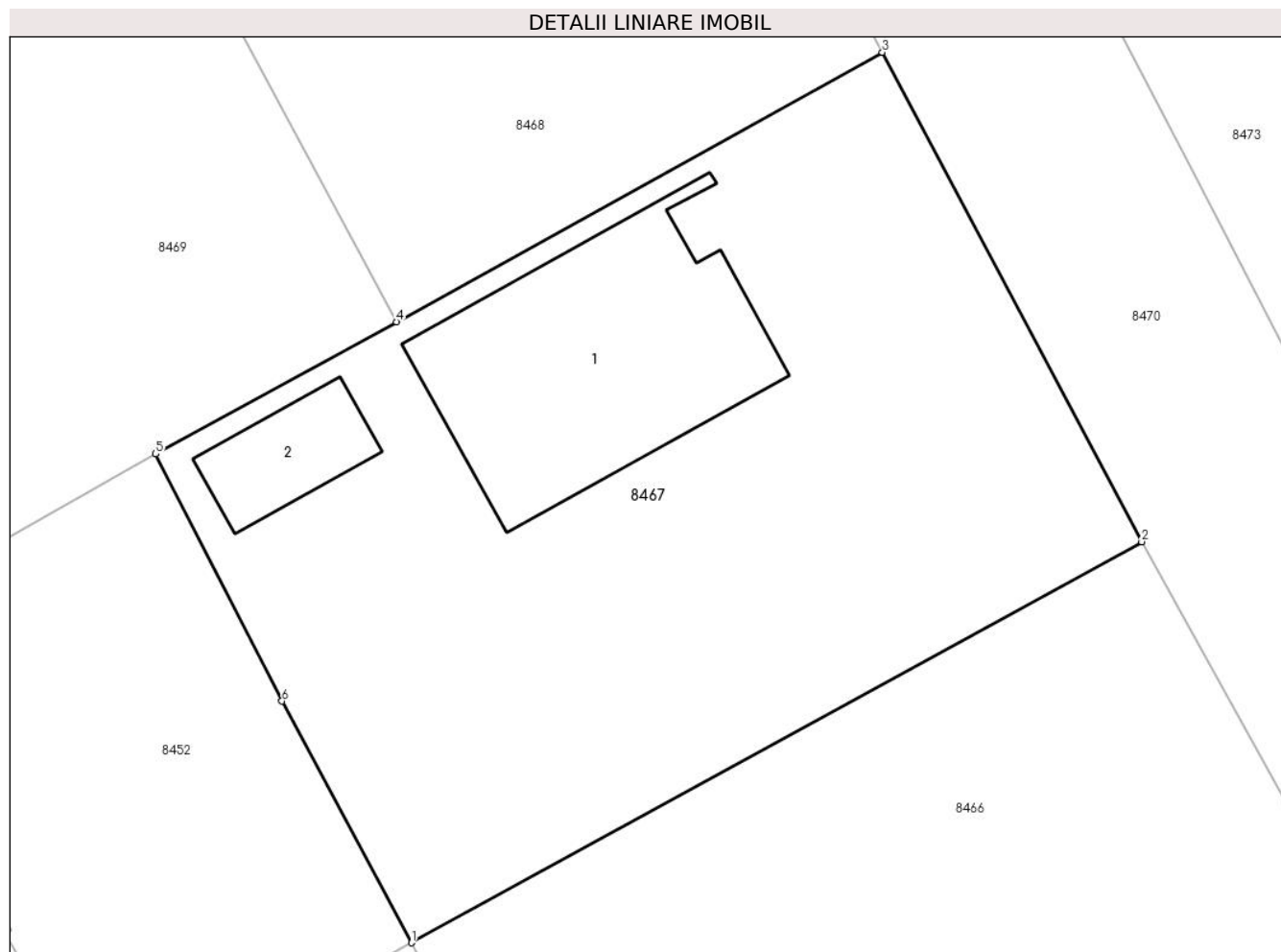
Inscrieri privind dezmembramintele dreptului de proprietate, drepturi reale de garanție și sarcini		Referințe
<b>17357 / 19/02/2019</b>		
Act Notarial nr. 264, din 18/02/2019 emis de NP MEIROSU CARMEN;		
C1	Intabulare, drept de IPOTECA, Valoare:501500 LEIplus celelalte obligatii de plata aferente creditului 1) <b>OTP BANK ROMANIA SA, CIF:7926069</b>	A1, A1.1

## Anexa Nr. 1 La Partea I

## Teren

Nr cadastral	Suprafața (mp)*	Observații / Referințe
26920	Din acte: 600 Masurata: 606	

\* Suprafața este determinată în planul de proiecție Stereo 70.



## Date referitoare la teren

Crt	Categorie folosință	Intra vilan	Suprafața (mp)	Tarla	Parcelă	Nr. topo	Observații / Referințe
84 67	curți construcții	DA	606	T24	1219	-	

## Date referitoare la construcții

Crt	Număr	Destinație construcție	Supraf. (mp)	Situație juridică	Observații / Referințe
A1.1	26920-C1	construcții de locuințe	90	Cu acte	Nr. niveluri:2; S. construita la sol:90 mp; S. construita desfasurata:180 mp; LOCUINTA (P+1); SC CONSTR. = 90 MP; S ETAJ=90 MP; SC DESF. = 180 MP ; FUNDATIE - BETON ARMAT ; PERETI - BCA; PARDOSEALA - PARCHET+GRESIE ; ACOPERIS - TABLA ; INSTALATII - ELECTRICE, APA, SANITARE, GAZE ; ESTE IZOLATA TERMIC ; ARE CERTIFICAT ENERGETIC ; AN CONSTRUCTIE - 2018 ;
A1.2	26920-C2	construcții anexa	19	Fara acte	Nr. niveluri:1; S. construita la sol:19 mp; S. construita desfasurata:19 mp;

**Lungime Segmente**

1) Valorile lungimilor segmentelor sunt obținute din proiecție în plan.

Punct început	X / Y	Punct sfârșit	X / Y	Lungime segment (** (m)
1	581.173,501 386.511,053	2	581.199,998 386.525,605	30.23
2	581.199,998 386.525,605	3	581.190,582 386.543,363	20.1
3	581.190,582 386.543,363	4	581.172,959 386.533,584	20.154
4	581.172,959 386.533,584	5	581.164,211 386.528,793	9.974
5	581.164,211 386.528,793	6	581.168,796 386.519,823	10.074
6	581.168,796 386.519,823	1	581.173,501 386.511,053	9.952

\*\* Lungimile segmentelor sunt determinate în planul de proiecție Stereo 70 și sunt rotunjite la 1 milimetru.

\*\*\* Distanța dintre puncte este formată din segmente cumulate ce sunt mai mici decât valoarea 1 milimetru.



**DATE DESPRE IMOBILUL NR. 8468**

Oficiul de Cadastru și Publicitate Imobiliară PRAHOVA  
Biroul de Cadastru și Publicitate Imobiliară Ploiești

**A. Partea I. Descrierea imobilului**

TEREN Intravilan

Nr. CF vechi:1548(e:1548)

Nr. cadastral vechi:1936

Adresa: Loc. Ploiestiori, Str Dacia, Nr. 8, Jud. Prahova

Nr. Crt	Nr cadastral Nr. topografic	Suprafața* (mp)	Observații / Referințe
A1	20343	Din acte: 600 Masurata: 691	Sector cadastral:20 Teren imprejmuit;

**B. Partea II. Proprietari și acte**

Inscrieri privitoare la dreptul de proprietate și alte drepturi reale	Referințe
<b>45257 / 21/12/2006</b>	
Contract De Vanzare-Cumparare nr. 3280, din 19/12/2006 emis de NP LASLO CRISTINA CARMEN;	
B2	A1
Intabulare, drept de PROPRIETATEcumparare ca bun propriu, dobandit prin Conventie, cota actuala 1/1, cota initiala 1/1 1) NEDELCU GABRIEL	

**C. Partea III. SARCINI .**

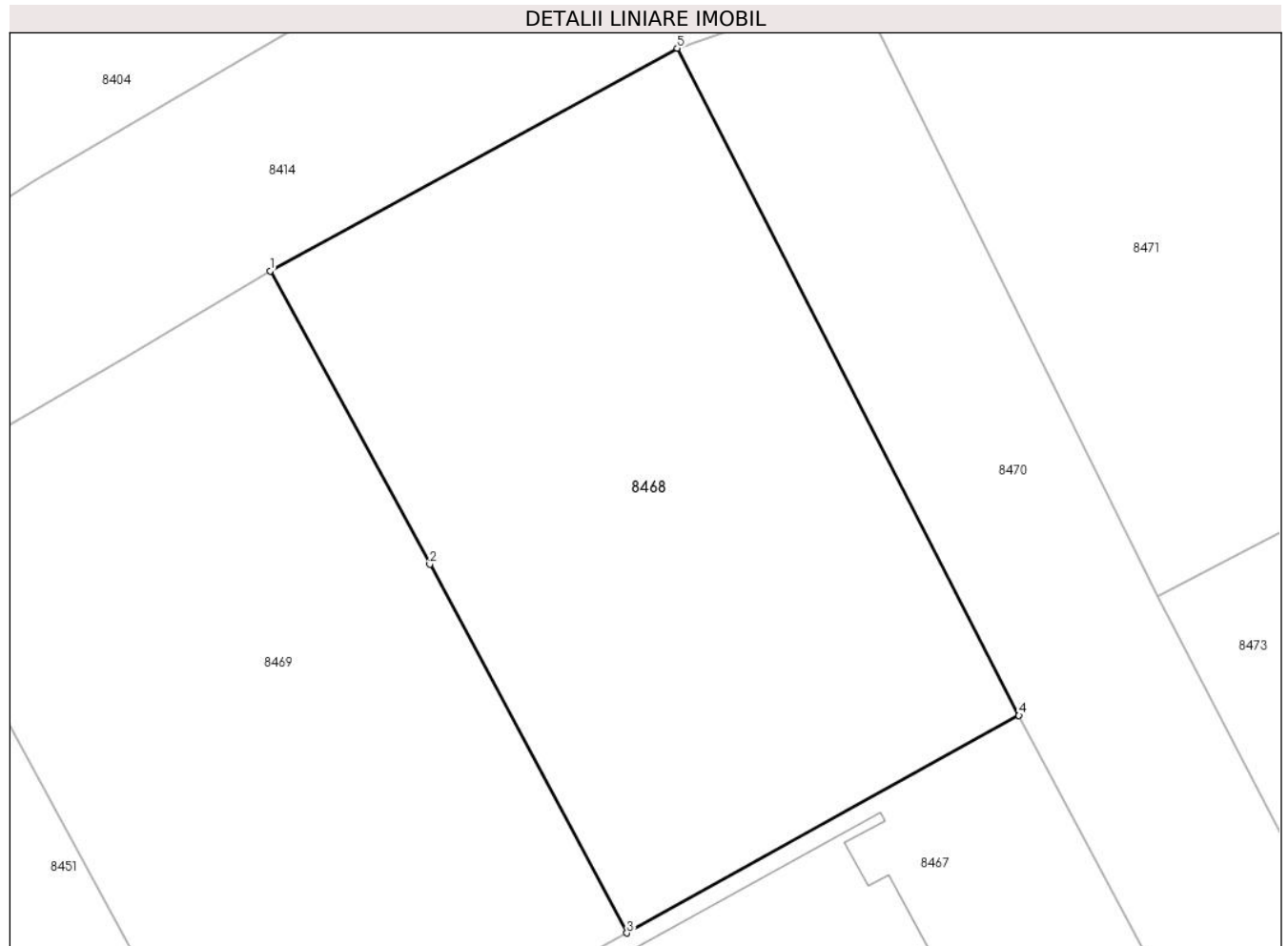
Inscrieri privind dezmembramintele dreptului de proprietate, drepturi reale de garanție și sarcini	Referințe
NU SUNT	

## Anexa Nr. 1 La Partea I

## Teren

Nr cadastral	Suprafața (mp)*	Observații / Referințe
20343	Din acte: 600 Masurata: 691	

\* Suprafața este determinată în planul de proiecție Stereo 70.



## Date referitoare la teren

Crt	Categorie folosință	Intra vilan	Suprafața (mp)	Tarla	Parcelă	Nr. topo	Observații / Referințe
8468	arabil	DA	691	T24	1220	-	

## Lungime Segmente

1) Valorile lungimilor segmentelor sunt obținute din proiecție în plan.

Punct început	X / Y	Punct sfârșit	X / Y	Lungime segment (** (m)
1	581.156,917 386.563,341	2	581.164,094 386.550,163	15.006
2	581.164,094 386.550,163	3	581.172,959 386.533,584	18.8
3	581.172,959 386.533,584	4	581.190,582 386.543,363	20.154
4	581.190,582 386.543,363	5	581.175,223 386.573,355	33.696
5	581.175,223 386.573,355	1	581.156,917 386.563,341	20.866

**\*\* Lungimile segmentelor sunt determinate în planul de proiecție Stereo 70 și sunt rotunjite la 1 milimetru.**

**\*\*\* Distanța dintre puncte este formată din segmente cumulate ce sunt mai mici decât valoarea 1 milimetru.**





**DATE DESPRE IMOBILUL NR. 8469**

Oficiul de Cadastru și Publicitate Imobiliară PRAHOVA  
Biroul de Cadastru și Publicitate Imobiliară Ploiești

**A. Partea I. Descrierea imobilului**

TEREN Intravilan

Nr. CF vechi:1988(e:1988)

Nr. cadastral vechi:2333

Adresa: Loc. Ploiestiori, Str Dacia, Nr. 6, Jud. Prahova

Nr. Crt	Nr cadastral Nr. topografic	Suprafața* (mp)	Observații / Referințe
A1	20210	Din acte: 653 Masurata: 671	Sector cadastral:20 Teren imprejmuit;

**B. Partea II. Proprietari și acte**

Inscrieri privitoare la dreptul de proprietate și alte drepturi reale		Referințe
<b>38981 / 23/11/2006</b>		
Act Notarial nr. 2722, din 21/11/2006 emis de NP DIANA CRISTINA IONESCU;		
B2	Intabulare, drept de PROPRIETATE cumparare ca bun comun, dobandit prin Conventie, cota actuala 1/1, cota initiala 1/1 1) CIOCIRLAN AUGUSTIN CATALIN 2) CIOCIRLAN CAMELIA MIHAELA	A1
<b>42031 / 08/12/2006</b>		
Act Notarial nr. 2872, din 07/12/2006 emis de NP D.C.IONESCU;		
B4	- se noteaza interdictiile de instrainare, grevare in favoarea Banca Comerciala Carpatica S.A. - Sucursala Ploiesti, aferente ipotecii de sub C1	A1

**C. Partea III. SARCINI**

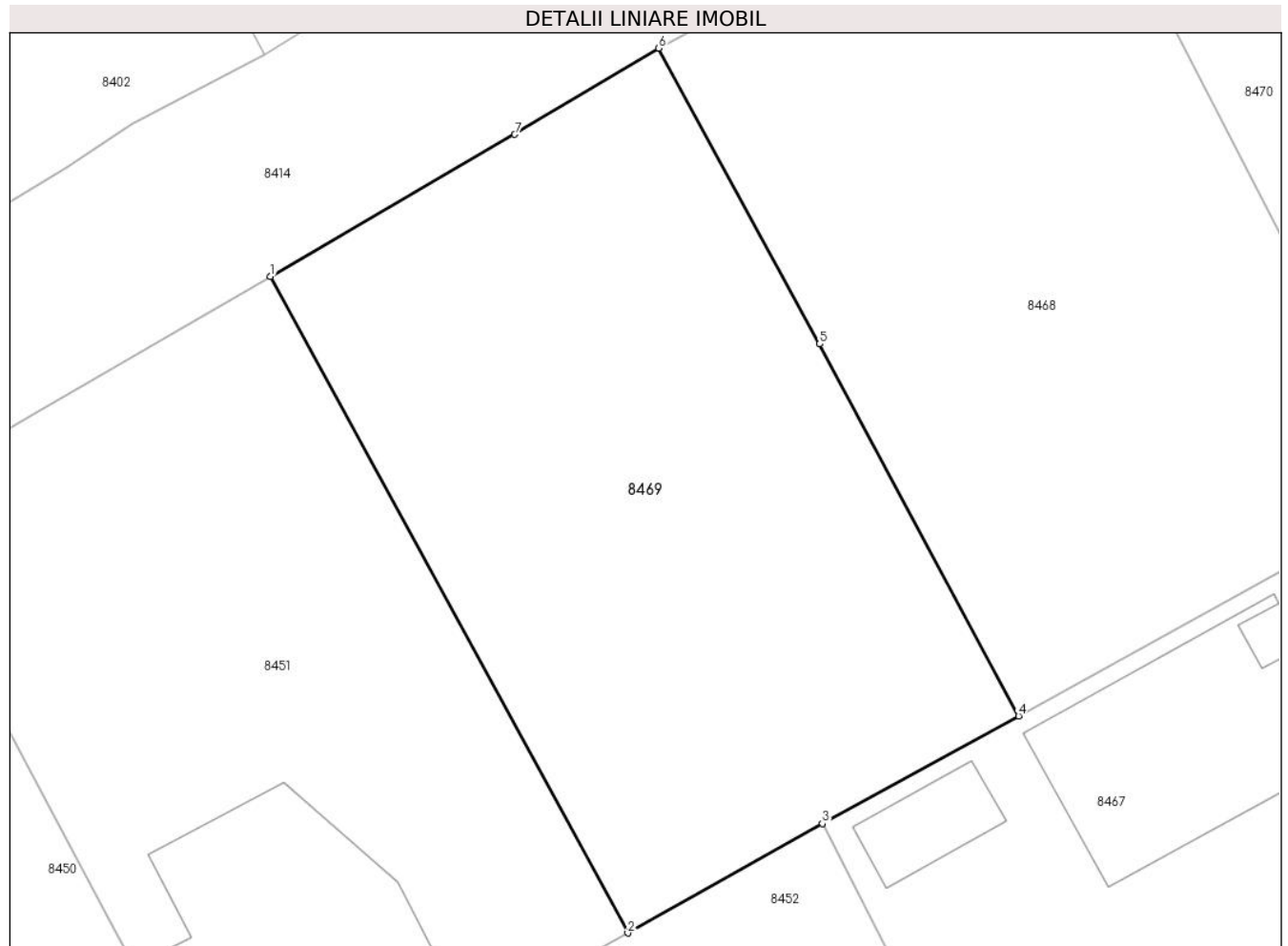
Inscrieri privind dezmembramintele dreptului de proprietate, drepturi reale de garanție și sarcini		Referințe
<b>42031 / 08/12/2006</b>		
Act Notarial nr. 2872, din 07/12/2006 emis de NP D.C.IONESCU;		
C1	Intabulare, drept de IPOTECA, Valoare:5000 EURrang I pentru suma de 5.000 EURO plus dobanzi de 14 % pe an indexabila / revizuibila si alte costuri aferente 1) BANCA COMERCIALA CARPATICA S.A. - SUCURSALA PLOIESTI, CIF:999999999999	A1

## Anexa Nr. 1 La Partea I

## Teren

Nr cadastral	Suprafața (mp)*	Observații / Referințe
20210	Din acte: 653 Masurata: 671	

\* Suprafața este determinată în planul de proiecție Stereo 70.



## Date referitoare la teren

Crt	Categorie folosință	Intra vilan	Suprafața (mp)	Tarla	Parcelă	Nr. topo	Observații / Referințe
8469	arabil	DA	671	T24	1221	-	

## Lungime Segmente

1) Valorile lungimilor segmentelor sunt obținute din proiecție în plan.

Punct început	X / Y	Punct sfârșit	X / Y	Lungime segment (** (m)
1	581.139,61 386.553,165	2	581.155,544 386.523,912	33.311
2	581.155,544 386.523,912	3	581.164,211 386.528,793	9.947
3	581.164,211 386.528,793	4	581.172,959 386.533,584	9.974
4	581.172,959 386.533,584	5	581.164,094 386.550,163	18.8
5	581.164,094 386.550,163	6	581.156,917 386.563,341	15.006

Punct început	X / Y	Punct sfârșit	X / Y	Lungime segment (** (m)
6	581.156,917 386.563,341	7	581.150,503 386.559,496	7.478
7	581.150,503 386.559,496	1	581.139,61 386.553,165	12.599

\*\* Lungimile segmentelor sunt determinate în planul de proiecție Stereo 70 și sunt rotunjite la 1 milimetru.

\*\*\* Distanța dintre puncte este formată din segmente cumulate ce sunt mai mici decât valoarea 1 milimetru.



**DATE DESPRE IMOBILUL NR. 8470**

Oficiul de Cadastru și Publicitate Imobiliară PRAHOVA  
 Biroul de Cadastru și Publicitate Imobiliară Ploiești

**A. Partea I. Descrierea imobilului**

TEREN Intravilan

Adresa: Loc. Ploiestiori, Str Decebal, Jud. Prahova

Nr. Crt	Nr cadastral Nr. topografic	Suprafața* (mp)	Observații / Referințe
A1		2.780	Sector cadastral:20 Teren neimprejmuit;

**B. Partea II. Proprietari și acte**

Inscrieri privitoare la dreptul de proprietate și alte drepturi reale		Referințe
/		
Act Administrativ nr. 20, din 24/08/1999 emis de CONSILIUL LOCAL AL COMUNEI BLEJOI (Adeverinta nr. 3774/27.02.2024);		
B1	Intabulare, drept de PROPRIETATE, dobandit prin Lege, cota actuala 1/1, cota initiala 1/1 1) COMUNA BLEJOI - DOMENIUL PUBLIC, CIF:2845346	A1

**C. Partea III. SARCINI .**

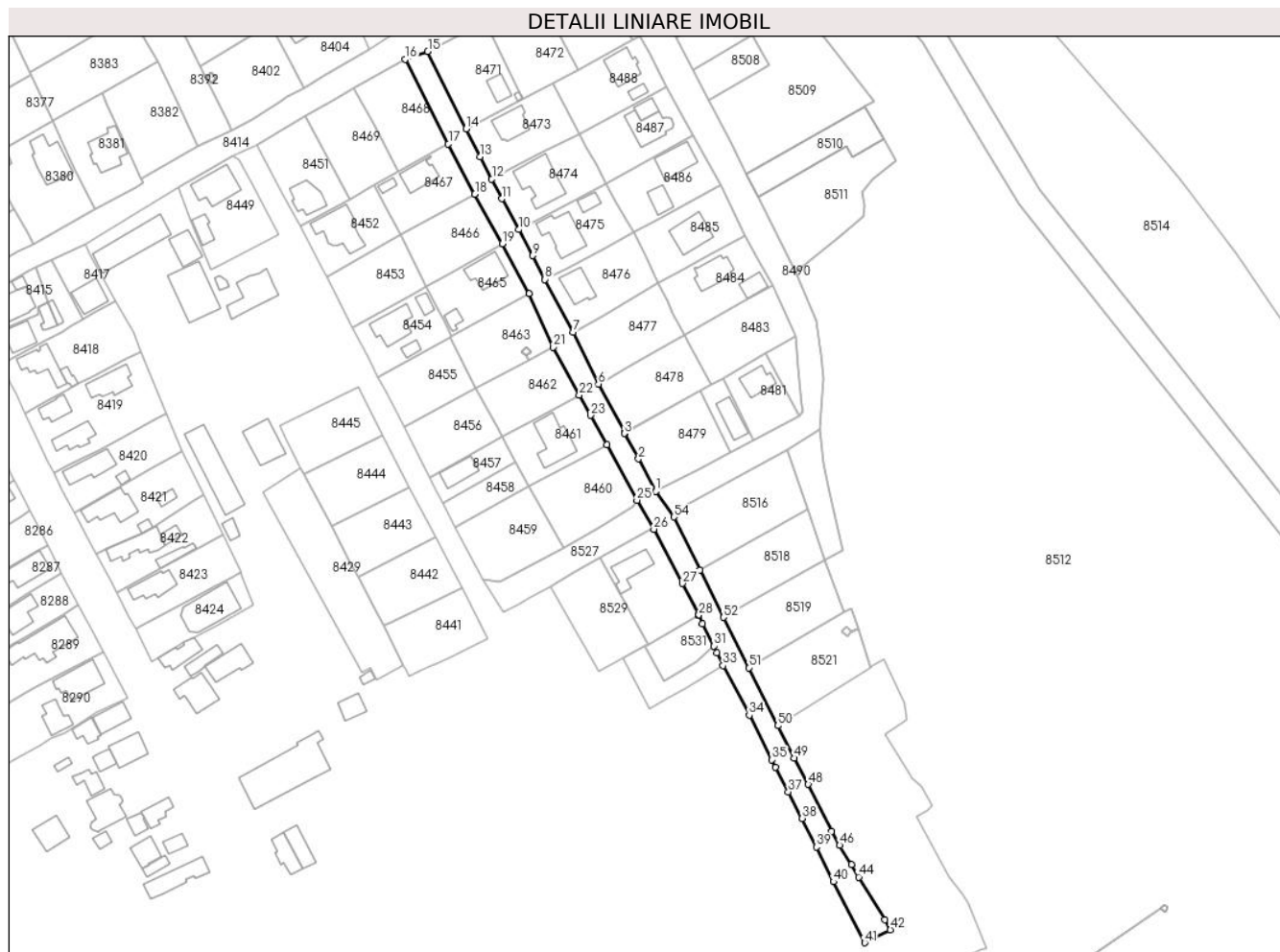
Inscrieri privind dezmembramintele dreptului de proprietate, drepturi reale de garanție și sarcini	Referințe
NU SUNT	

## Anexa Nr. 1 La Partea I

## Teren

Nr cadastral	Suprafața (mp)*	Observații / Referințe
	2.780	

\* Suprafața este determinată în planul de proiecție Stereo 70.



## Date referitoare la teren

Crt	Categorie folosință	Intravilan	Suprafața (mp)	Tarla	Parcelă	Nr. topo	Observații / Referințe
8470	drum	DA	2.780	-	DS1189, 1205	-	

## Lungime Segmente

1) Valorile lungimilor segmentelor sunt obținute din proiecție în plan.

Punct început	X / Y	Punct sfârșit	X / Y	Lungime segment	Punct început	X / Y	Punct sfârșit	X / Y	Lungime segment	Punct început	X / Y	Punct sfârșit	X / Y	Lungime segment
1	581.264,267 386.420,206	2	581.258,137 386.431,706	13.032	2	581.258,137 386.431,706	3	581.253,003 386.440,72	10.374	3	581.253,003 386.440,72	4	581.253,376 386.476,552	0.392
4	581.253,376 386.440,842	5	581.253,279 386.441,148	0.321	5	581.253,279 386.441,148	6	581.243,819 386.458,269	19.561	6	581.243,819 386.458,269	7	581.234,82 386.476,552	20.378
7	581.234,82 386.476,552	8	581.224,901 386.495,349	21.254	8	581.224,901 386.495,349	9	581.220,538 386.503,786	9.498	9	581.220,538 386.503,786	10	581.215,499 386.513,005	10.506
10	581.215,499 386.513,005	11	581.209,578 386.523,946	12.44	11	581.209,578 386.523,946	12	581.206,021 386.530,96	7.864	12	581.206,021 386.530,96	13	581.201,929 386.538,855	8.892
13	581.201,929 386.538,855	14	581.196,846 386.548,734	11.11	14	581.196,846 386.548,734	15	581.183,295 386.576,186	30.614	15	581.183,295 386.576,186	16	581.175,223 386.573,355	8.554

Punct început	X / Y	Punct sfârșit	X / Y	Lungime segment	Punct început	X / Y	Punct sfârșit	X / Y	Lungime segment	Punct început	X / Y	Punct sfârșit	X / Y	Lungime segment
16	581.175,223 386.573,355	17	581.190,582 386.543,363	33.696	17	581.190,582 386.543,363	18	581.199,998 386.525,605	20.14	18	581.199,998 386.525,605	19	581.209,714 386.508,016	20.094
19	581.209,714 386.508,016	20	581.219,173 386.490,268	20.111	20	581.219,173 386.490,268	21	581.227,75 386.471,35	20.772	21	581.227,75 386.471,35	22	581.237,05 386.454,369	19.361
22	581.237,05 386.454,369	23	581.241,006 386.447,135	8.245	23	581.241,006 386.447,135	24	581.246,913 386.436,77	11.93	24	581.246,913 386.436,77	25	581.257,538 386.417,059	22.392
25	581.257,538 386.417,059	26	581.263,528 386.406,788	11.89	26	581.263,528 386.406,788	27	581.273,679 386.387,524	21.775	27	581.273,679 386.387,524	28	581.279,498 386.376,385	12.567
28	581.279,498 386.376,385	29	581.279,318 386.376,302	0.198	29	581.279,318 386.376,302	30	581.280,833 386.373,246	3.411	30	581.280,833 386.373,246	31	581.284,765 386.365,386	8.789
31	581.284,765 386.365,386	32	581.285,977 386.362,964	2.708	32	581.285,977 386.362,964	33	581.288,114 386.358,461	4.984	33	581.288,114 386.358,461	34	581.297,383 386.340,881	19.874
34	581.297,383 386.340,881	35	581.305,396 386.325,071	17.725	35	581.305,396 386.325,071	36	581.306,785 386.322,415	2.997	36	581.306,785 386.322,415	37	581.311,267 386.313,652	9.843
37	581.311,267 386.313,652	38	581.316,175 386.304,288	10.572	38	581.316,175 386.304,288	39	581.321,18 386.294,16	11.297	39	581.321,18 386.294,16	40	581.327,292 386.281,822	13.769
40	581.327,292 386.281,822	41	581.338,422 386.260,173	24.342	41	581.338,422 386.260,173	42	581.347,486 386.264,775	10.165	42	581.347,486 386.264,775	43	581.345,448 386.268,321	4.09
43	581.345,448 386.268,321	44	581.336,226 386.283,466	17.732	44	581.336,226 386.283,466	45	581.333,707 386.287,944	5.138	45	581.333,707 386.287,944	46	581.329,462 386.294,757	8.027
46	581.329,462 386.294,757	47	581.326,653 386.299,68	5.668	47	581.326,653 386.299,68	48	581.318,33 386.316,347	18.63	48	581.318,33 386.316,347	49	581.313,44 386.325,612	10.476
49	581.313,44 386.325,612	50	581.307,581 386.337,132	12.924	50	581.307,581 386.337,132	51	581.297,235 386.357,677	23.003	51	581.297,235 386.357,677	52	581.288,239 386.375,539	19.999
52	581.288,239 386.375,539	53	581.279,942 386.392,369	18.764	53	581.279,942 386.392,369	54	581.270,697 386.411,121	20.907	54	581.270,697 386.411,121	1	581.264,267 386.420,206	11.13

\*\* Lungimile segmentelor sunt determinate în planul de proiecție Stereo 70 și sunt rotunjite la 1 milimetru.

\*\*\* Distanța dintre puncte este formată din segmente cumulate ce sunt mai mici decât valoarea 1 milimetru.





**DATE DESPRE IMOBILUL NR. 8471**

Oficiul de Cadastru și Publicitate Imobiliară PRAHOVA  
Biroul de Cadastru și Publicitate Imobiliară Ploiești

**A. Partea I. Descrierea imobilului**

TEREN Intravilan

Nr. CF vechi:1681  
Nr. cadastral vechi:1574

Adresa: Loc. Ploiestiori, Str Decebal, Nr. 1, Jud. Prahova

Nr. Crt	Nr cadastral Nr. topografic	Suprafața* (mp)	Observații / Referințe
A1	25134	700	Sector cadastral:20 Teren imprejmuit;

**Construcții**

Crt	Nr cadastral Nr. topografic	Adresa	Observații / Referințe
A1.1	25134-C1	Loc. Ploiestiori, Str Decebal, Nr. 1, Jud. Prahova	Nr. niveluri:1; S. construita la sol:49 mp; S. construita desfasurata:49 mp;
A1.2	25134-C2	Loc. Ploiestiori, Str Decebal, Nr. 1, Jud. Prahova	Nr. niveluri:1; S. construita la sol:5 mp; S. construita desfasurata:5 mp;

**B. Partea II. Proprietari și acte**

Inscrieri privitoare la dreptul de proprietate și alte drepturi reale		Referințe
<b>8379 / 30/04/2006</b>		
Act Notarial nr. 456, din 01/01/2006 emis de NP.BARBU FLOAREA;		
B1	Intabulare, drept de PROPRIETATEcumparare ca bun comun, dobandit prin Conventie, cota actuala 1/2, cota initiala 1/2 1) STANCU MARIA 2) STANCU DUMITRU (soti) <i>OBSERVATII: (provenita din conversia CF 1681)</i>	A1
B2	Intabulare, drept de PROPRIETATEcumparare ca bun comun, dobandit prin Conventie, cota actuala 1/2, cota initiala 1/2 1) GHEORGHIO GRIGORAS 2) GHEORGHIO LILIANA MIHAELA <i>OBSERVATII: (provenita din conversia CF 1681)</i>	A1
<b>9382 / 05/02/2018</b>		
Act Administrativ nr. 101839, din 06/11/2017 emis de OCPI PRAHOVA;		
B3	se respinge cererea de repositionare intrucat documentatia cadastrala nu a fost avizata	A1
<b>27100 / 26/03/2018</b>		
Act Administrativ nr. 101839, din 06/11/2017 emis de OCPI PRAHOVA;		
B4	se repositioneaza imobilul conform documentatiei tehnice avizate	A1
/		
Act Administrativ nr. 131, din 19/07/2018 emis de PRIMARIA COMUNEI BLEJOI (PV NR. 12855/20.08.2020 EMIS DE PRIMARIA COMUNEI BLEJOI);		
B5	Intabulare, drept de PROPRIETATE, dobandit prin Construire, cota actuala 1/1, cota initiala 1/1 1) GHEORGHIO GRIGORAS 2) GHEORGHIO LILIANA MIHAELA	A1.1, A1.2

**C. Partea III. SARCINI .**

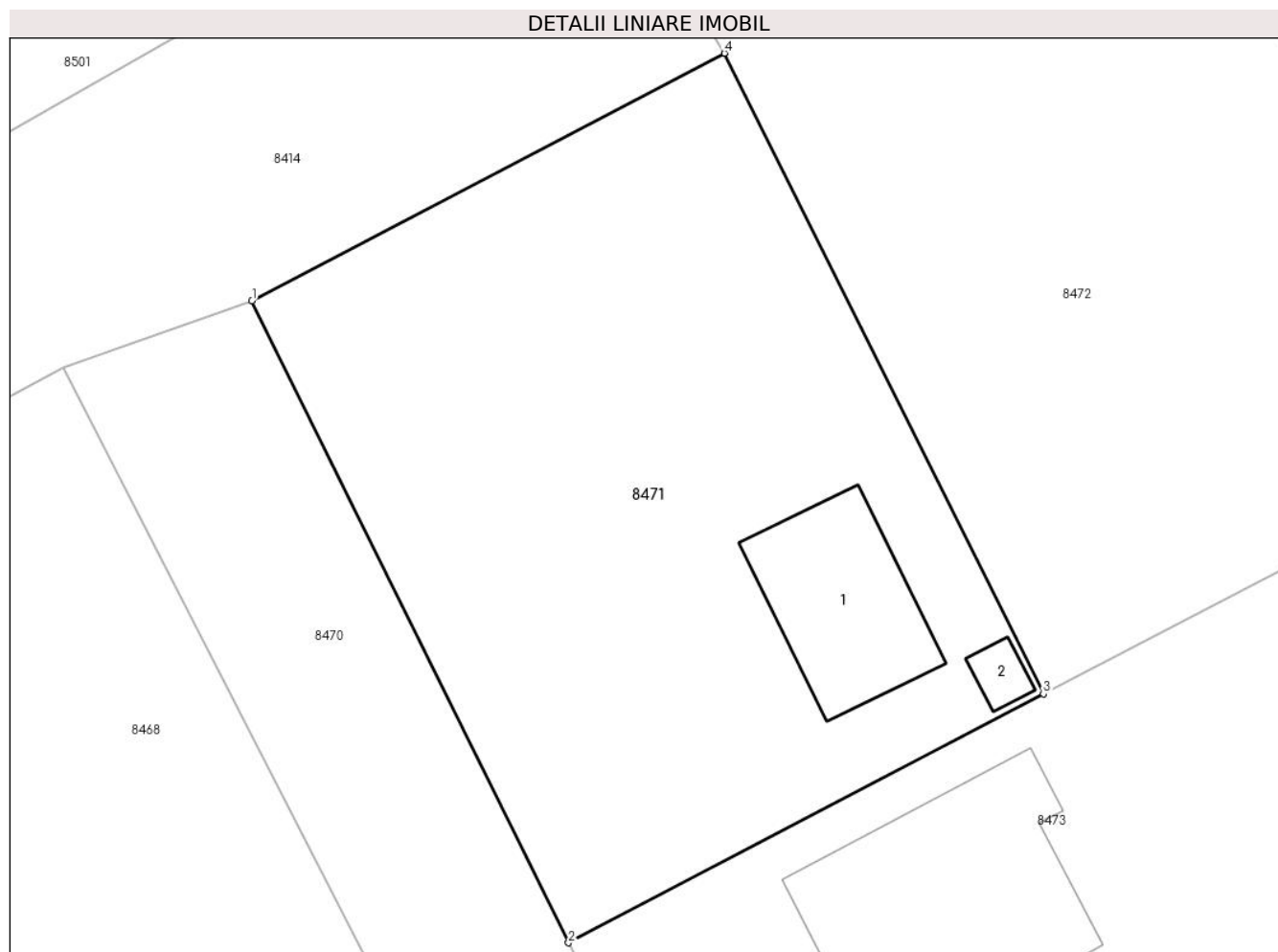
Inscrieri privind dezmembramintele dreptului de proprietate, drepturi reale de garanție și sarcini	Referințe
NU SUNT	

## Anexa Nr. 1 La Partea I

## Teren

Nr cadastral	Suprafața (mp)*	Observații / Referințe
25134	700	

\* Suprafața este determinată în planul de proiecție Stereo 70.



## Date referitoare la teren

Crt	Categorie folosință	Intravilan	Suprafața (mp)	Tarla	Parcelă	Nr. topo	Observații / Referințe
8471	curți constructii	DA	700	T21	1163	-	

## Date referitoare la construcții

Crt	Număr	Destinație construcție	Supraf. (mp)	Situație juridică	Observații / Referințe
A1.1	25134-C1	constructii anexa	49	Cu acte	Nr. niveluri:1; S. construita la sol:49 mp; S. construita desfasurata:49 mp;
A1.2	25134-C2	constructii anexa	5	Cu acte	Nr. niveluri:1; S. construita la sol:5 mp; S. construita desfasurata:5 mp;

## Lungime Segmente

1) Valorile lungimilor segmentelor sunt obținute din proiecție în plan.

Punct început	X / Y	Punct sfârșit	X / Y	Lungime segment (** (m))
1	581.183,295 386.576,186	2	581.196,846 386.548,734	30.614
2	581.196,846 386.548,734	3	581.217,168 386.559,376	22.94
3	581.217,168 386.559,376	4	581.203,521 386.586,781	30.615

Punct început	X / Y	Punct sfârșit	X / Y	Lungime segment (** (m)
4	581.203,521 386.586,781	1	581.183,295 386.576,186	22.833

\*\* Lungimile segmentelor sunt determinate în planul de proiecție Stereo 70 și sunt rotunjite la 1 milimetru.

\*\*\* Distanța dintre puncte este formată din segmente cumulate ce sunt mai mici decât valoarea 1 milimetru.



**DATE DESPRE IMOBILUL NR. 8472**

Oficiul de Cadastru și Publicitate Imobiliară PRAHOVA  
Biroul de Cadastru și Publicitate Imobiliară Ploiești

**A. Partea I. Descrierea imobilului**

TEREN Intravilan

Nr. CF vechi:6558

Nr. cadastral vechi:11888

Adresa: Loc. Ploiestiori, Str Dacia, Nr. 10, Jud. Prahova, T 21 ; A 1162

Nr. Crt	Nr cadastral Nr. topografic	Suprafața* (mp)	Observații / Referințe
A1	22592	Din acte: 700 Masurata: 706	Sector cadastral:20 Teren imprejmuit;

**B. Partea II. Proprietari și acte**

Inscrieri privitoare la dreptul de proprietate și alte drepturi reale	Referințe
<b>21508 / 12/03/2018</b>	
Act Administrativ nr. 13258, din 15/02/2018 emis de OCPI PRAHOVA;	
B6	se noteaza repositionarea imobilului conform documentatiei tehnice avizate
	A1
<b>30548 / 03/04/2018</b>	
Act Notarial nr. 1678, din 03/04/2018 emis de NP Ivan Constantin;	
B7	se respinge cererea de intabulare a dreptului de proprietate si a dreptului ipoteca intrucat exista neconcordanța între cererea digitala , cererea analogica si chitante in privinta codurilor corecte aferente oreratiunilor de inscriere
	A1
<b>35870 / 20/04/2018</b>	
Act Notarial nr. 65, din 12/04/2018 emis de NP Ivan Constantin (act notarial nr 1678 din 03.04.2018, emis de NP Ivan Constantin;act notarial nr 1680 din 03.04.2018, emis de NP Ivan Constantin;act administrativ nr 30548 din 03.04.2018, emis de OCPI PRAHOVA);	
B8	se respinge cererea de intabulare a dreptului de propeitate si a dreptului de ipoteca intrucat exista neconcordanța între cererea digitala, cererea analogica si chitante in privinta codurilor corecte aferente operatiunilor de inscriere
	A1
<b>38386 / 02/05/2018</b>	
Act Notarial nr. 1678, din 03/04/2018 emis de NP IVAN CONSTANTIN (act notarial nr 65 din 12.04.2018, emis de NP IVAN CONSTANTIN;act administrativ nr 35870 din 20.04.2018, emis de OCPI PRAHOVA);	
B9	Intabulare, drept de PROPRIETATEcumparare, dobandit prin Conventie, cota actuala 1/1, cota initiala 1/1
	A1
1) SC LITEMOTION SECURITY SRL, CIF:25337304	

**C. Partea III. SARCINI**

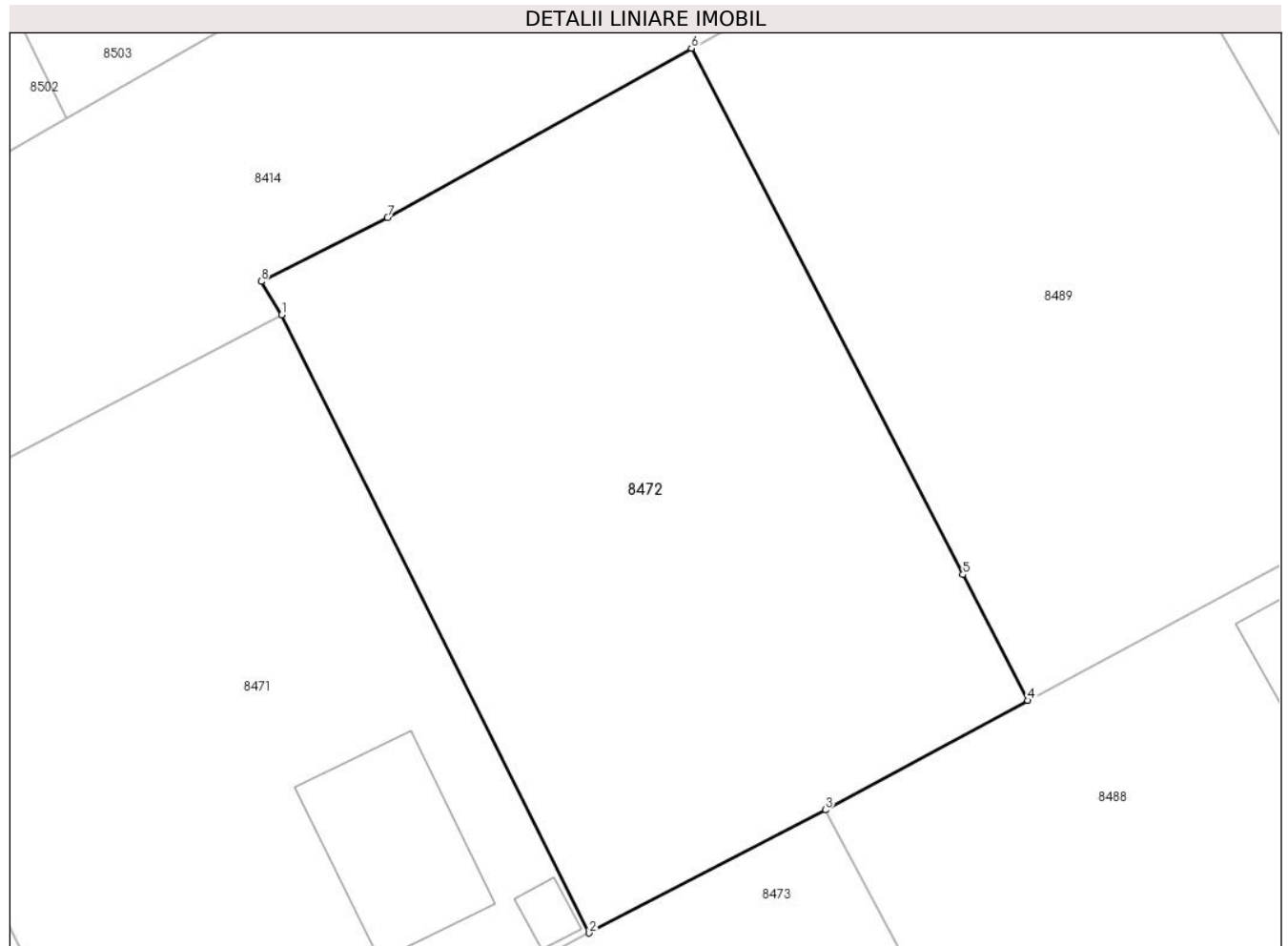
Inscrieri privind dezmembramintele dreptului de proprietate, drepturi reale de garanție și sarcini	Referințe
<b>85364 / 31/08/2020</b>	
Act Notarial nr. 3518, din 28/08/2020 emis de NP Ivan Stefan;	
C2	se radiaza ipoteca si interdictiile inscrise sub C1.B10 , prin incheierea nr.38386/2018
	A1

## Anexa Nr. 1 La Partea I

## Teren

Nr cadastral	Suprafața (mp)*	Observații / Referințe
22592	Din acte: 700 Masurata: 706	

\* Suprafața este determinată în planul de proiecție Stereo 70.



## Date referitoare la teren

Crt	Categorie folosință	Intra vilan	Suprafața (mp)	Tarla	Parcelă	Nr. topo	Observații / Referințe
84 72	curti constructii	DA	706	T21	1162	-	

## Lungime Segmente

1) Valorile lungimilor segmentelor sunt obținute din proiecție în plan.

Punct început	X / Y	Punct sfârșit	X / Y	Lungime segment (** (m)
1	581.203,521 386.586,781	2	581.217,168 386.559,376	30.615
2	581.217,168 386.559,376	3	581.227,643 386.564,835	11.812
3	581.227,643 386.564,835	4	581.236,623 386.569,684	10.206
4	581.236,623 386.569,684	5	581.233,74 386.575,27	6.286
5	581.233,74 386.575,27	6	581.221,694 386.598,609	26.264

Punct început	X / Y	Punct sfârșit	X / Y	Lungime segment (** (m)
6	581.221,694 386.598,609	7	581.208,213 386.591,108	15.427
7	581.208,213 386.591,108	8	581.202,612 386.588,269	6.279
8	581.202,612 386.588,269	1	581.203,521 386.586,781	1.744

\*\* Lungimile segmentelor sunt determinate în planul de proiecție Stereo 70 și sunt rotunjite la 1 milimetru.

\*\*\* Distanța dintre puncte este formată din segmente cumulate ce sunt mai mici decât valoarea 1 milimetru.





**DATE DESPRE IMOBILUL NR. 8473**

Oficiul de Cadastru și Publicitate Imobiliară PRAHOVA  
Biroul de Cadastru și Publicitate Imobiliară Ploiești

**A. Partea I. Descrierea imobilului**

TEREN Intravilan

Nr. CF vechi:6725

Nr. cadastral vechi:11996

Adresa: Loc. Ploiestiori, Str Decebal, Nr. 3, Jud. Prahova

Nr. Crt	Nr cadastral Nr. topografic	Suprafața* (mp)	Observații / Referințe
A1	22712	700	Sector cadastral:20 Teren imprejmuit;

**Construcții**

Crt	Nr cadastral Nr. topografic	Adresa	Observații / Referințe
A1.1	22712-C1	Loc. Ploiestiori, Str Decebal, Nr. 3, Jud. Prahova	Nr. niveluri:2; S. construita la sol:99 mp; S. construita desfasurata:202 mp; Locuinta P+M

**B. Partea II. Proprietari și acte**

Inscrieri privitoare la dreptul de proprietate și alte drepturi reale		Referințe
<b>25223 / 21/03/2018</b>		
Act Administrativ nr. 23894, din 21/03/2018 emis de OCPI PRAHOVA;		
B3	se noteaza repositionarea imobilului conform documentatiei tehnice avizate	A1
<b>63928 / 16/07/2018</b>		
Act Notarial nr. 1448, din 13/07/2018 emis de NP Ionescu Diana Cristina;		
B4	Intabulare, drept de PROPRIETATEcumparare ca bun comun, dobandit prin Conventie, cota actuala 1/1, cota initiala 1/1 1) BUCALAU IONUT IUSTIN 2) BUCALAU ANDREEA-BIANCA	A1
/		
Act Administrativ nr. 55, din 25/04/2019 emis de PRIMARIA COMUNEI BLEJOI (PV NR. 11834/16.06.2022 EMIS DE PRIMARIA COMUNEI BLEJOI);		
B5	Intabulare, drept de PROPRIETATE, dobandit prin Construire, cota actuala 1/1, cota initiala 1/1 1) BUCALAU IONUT IUSTIN 2) BUCALAU ANDREEA-BIANCA	A1.1

**C. Partea III. SARCINI .**

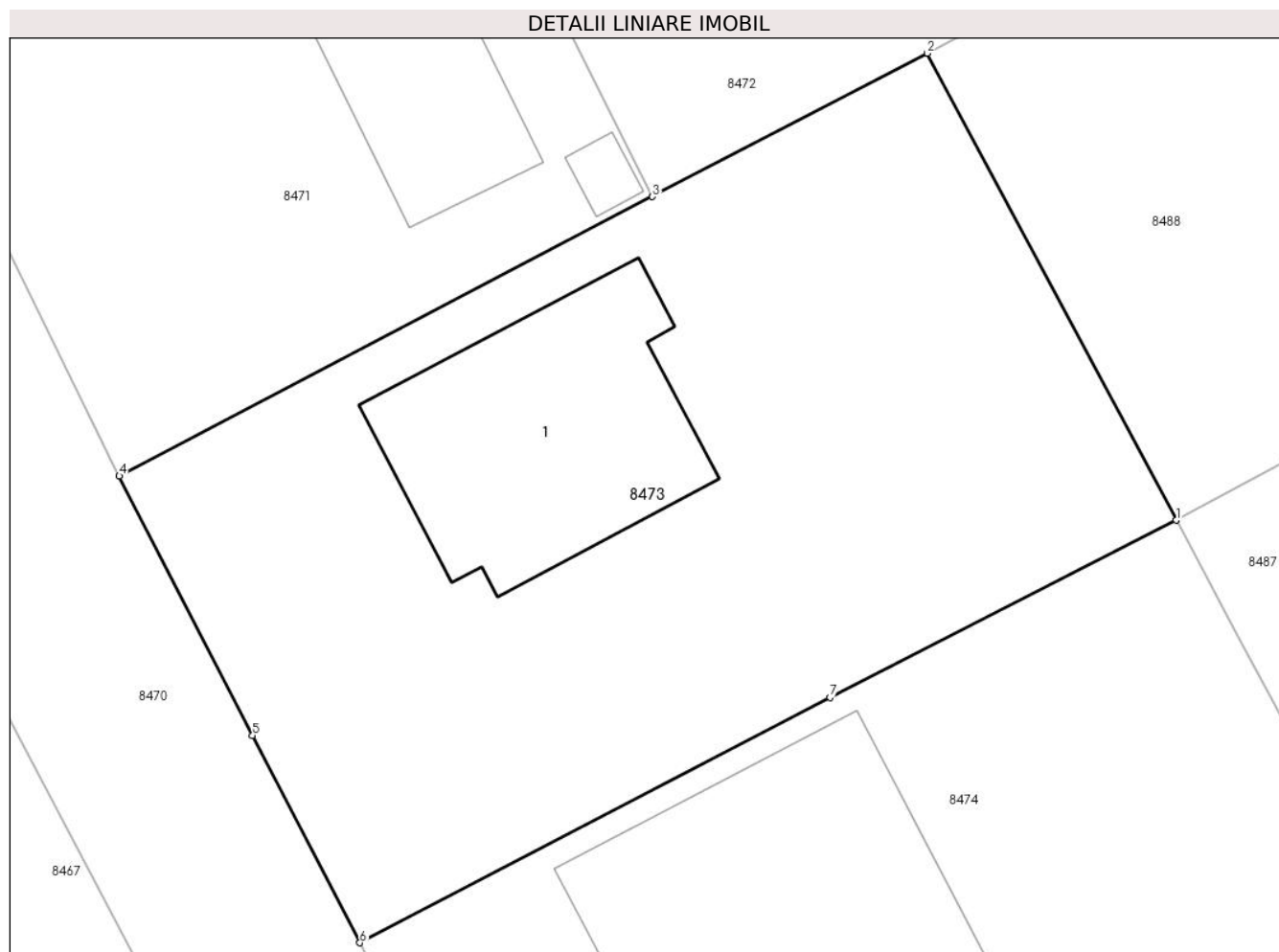
Inscrieri privind dezmembramintele dreptului de proprietate, drepturi reale de garanție și sarcini	Referințe
NU SUNT	

## Anexa Nr. 1 La Partea I

## Teren

Nr cadastral	Suprafața (mp)*	Observații / Referințe
22712	700	

\* Suprafața este determinată în planul de proiecție Stereo 70.



## Date referitoare la teren

Crt	Categorie folosință	Intra vilan	Suprafața (mp)	Tarla	Parcelă	Nr. topo	Observații / Referințe
8473	curți constructii	DA	700	T21	1164	-	

## Date referitoare la construcții

Crt	Număr	Destinație construcție	Supraf. (mp)	Situație juridică	Observații / Referințe
A1.1	22712-C1	construcții de locuințe	99	Cu acte	Nr. niveluri:2; S. construita la sol:99 mp; S. construita desfasurata:202 mp; Locuinta P+M

## Lungime Segmente

1) Valorile lungimilor segmentelor sunt obținute din proiecție în plan.

Punct început	X / Y	Punct sfârșit	X / Y	Lungime segment (** (m)
1	581.237,123 386.547,049	2	581.227,643 386.564,835	20.155
2	581.227,643 386.564,835	3	581.217,168 386.559,376	11.812
3	581.217,168 386.559,376	4	581.196,846 386.548,734	22.94
4	581.196,846 386.548,734	5	581.201,929 386.538,855	11.11

Punct început	X / Y	Punct sfârșit	X / Y	Lungime segment (** (m)
5	581.201,929 386.538,855	6	581.206,021 386.530,96	8.892
6	581.206,021 386.530,96	7	581.223,93 386.540,307	20.201
7	581.223,93 386.540,307	1	581.237,123 386.547,049	14.816

\*\* Lungimile segmentelor sunt determinate în planul de proiecție Stereo 70 și sunt rotunjite la 1 milimetru.

\*\*\* Distanța dintre puncte este formată din segmente cumulate ce sunt mai mici decât valoarea 1 milimetru.



**DATE DESPRE IMOBILUL NR. 8474**

Oficiul de Cadastru și Publicitate Imobiliară PRAHOVA  
Biroul de Cadastru și Publicitate Imobiliară Ploiești

**A. Partea I. Descrierea imobilului**

TEREN Intravilan

Nr. CF vechi:8358

Nr. cadastral vechi:13584

Adresa: Loc. Ploiestiori, Str Decebal, Nr. 5, Jud. Prahova, T21, Cc1167

Nr. Crt	Nr cadastral Nr. topografic	Suprafața* (mp)	Observații / Referințe
A1	24460	Din acte: 700 Masurata: 710	Sector cadastral:20 Teren imprejmuit;

**Construcții**

Crt	Nr cadastral Nr. topografic	Adresa	Observații / Referințe
A1.1	24460-C1	Loc. Ploiestiori, Str Decebal, Nr. 5, Jud. Prahova, T21, Cc1167	Nr. niveluri:3; S. construita la sol:189 mp; S. construita desfasurata:307 mp; LOCUINTA - Sp+P+1E, Suprafata construita desfasurata=307mp.

**B. Partea II. Proprietari și acte**

Inscrieri privitoare la dreptul de proprietate și alte drepturi reale		Referințe
<b>10922 / 08/02/2016</b>		
Act Notarial nr. 96, din 05/02/2016 emis de NP BARBU FLOAREA;		
B4	Intabulare, drept de PROPRIETATE cumparare ca bun comun, dobandit prin Conventie, cota actuala 1/1, cota initiala 1/1 1) DUMITRU STEFAN CATALIN 2) DUMITRU ANA CATALINA	A1
<b>30967 / 10/04/2017</b>		
Act Administrativ nr. 70206, din 05/01/2011 emis de O.C.P.I PRAHOVA;		
B5	se noteaza repositionarea imobilului, conform documentatiei tehnice avizate	A1
<b>38169 / 19/03/2021</b>		
Act Administrativ nr. 5254, din 16/03/2021 emis de PRIMARIA BLEJOI (inscris sub semnatura privata nr 4882 din 10.03.2021, emis de COMUNA BLEJOI; act administrativ nr 5272 din 16.03.2021, emis de PRIMARIA BLEJOI; act administrativ nr 42 din 20.04.2018, emis de PRIMARIA BLEJOI);		
B6	se noteaza actualizarea informatiilor cadastrale in sensul schimbarii categoriei de folosinta din 'arabil' in 'curti constructii'	A1
B7	se noteaza actualizarea informatiilor cadastrale conform documentatiei anexate in sensul ca adresa actuala a imobilului este 'com. Blejoi, sat Ploiestiori, nr. 705A, Jud. Prahova, T21, Cc1167'	A1
B8	Intabulare, drept de PROPRIETATE, dobandit prin Construire, cota actuala 1/1, cota initiala 1/1 1) DUMITRU STEFAN CATALIN 2) DUMITRU ANA CATALINA	A1.1
<b>76081 / 09/06/2021</b>		
Act Notarial nr. 963, din 08/06/2021 emis de NP Preda Popescu Florentina;		
B9	se noteaza interdictiile de instrainare, grevare, inchiriere, dezmembrare, alipire, demolare si construire 1) ING BANK N.V. AMSTERDAM, SUCURSALA BUCURESTI, CIF:6151100	A1, A1.1

**C. Partea III. SARCINI**

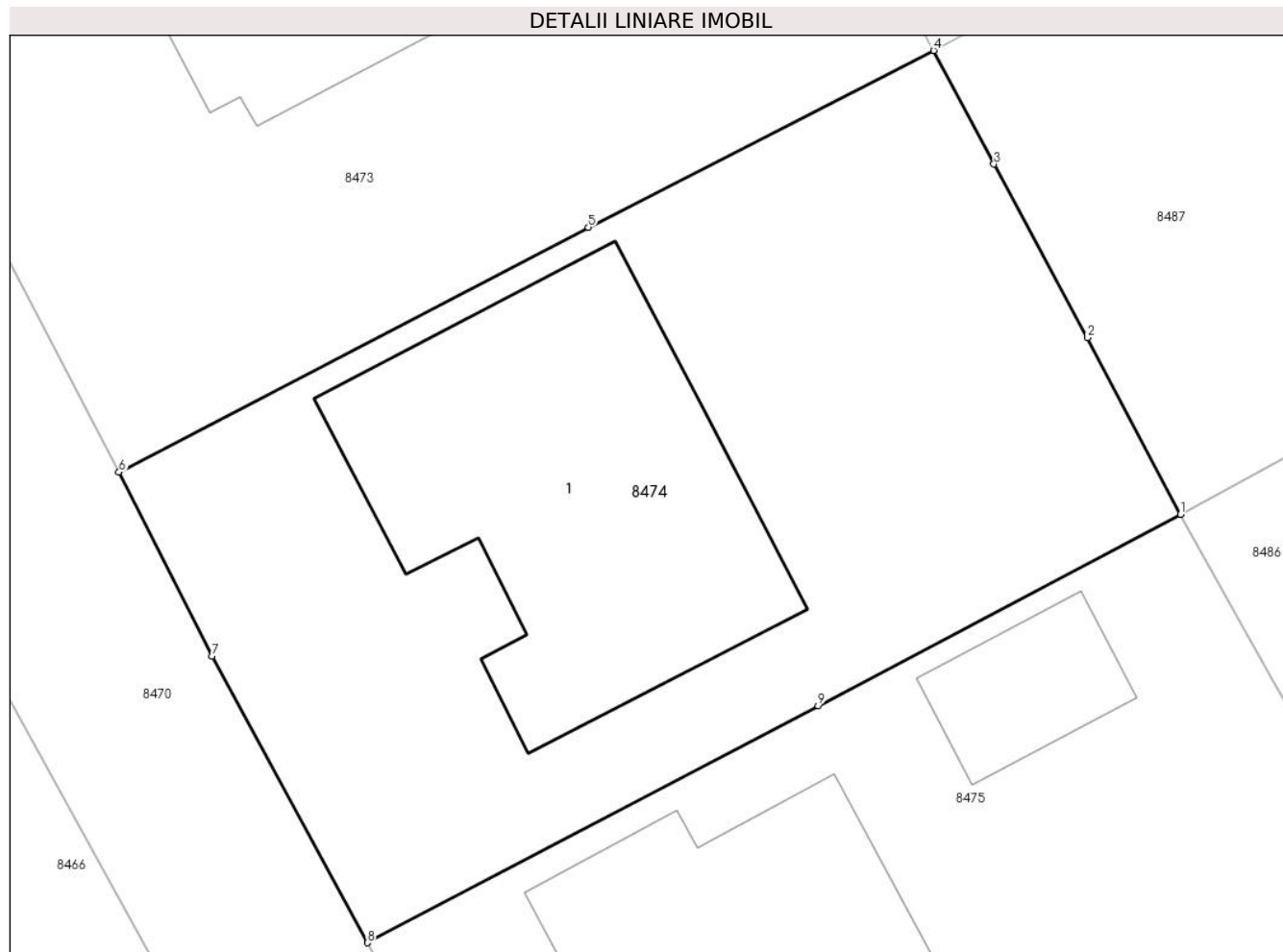
Inscrieri privind dezmembramintele dreptului de proprietate, drepturi reale de garanție și sarcini		Referințe
<b>76081 / 09/06/2021</b>		
Act Notarial nr. 963, din 08/06/2021 emis de NP Preda Popescu Florentina;		
C1	Intabulare, drept de IPOTECA, Valoare:250000 LE si celelalte obligatii de plata aferente creditului 1) ING BANK N.V. AMSTERDAM, SUCURSALA BUCURESTI, CIF:6151100	A1, A1.1

## Anexa Nr. 1 La Partea I

## Teren

Nr cadastral	Suprafața (mp)*	Observații / Referințe
24460	Din acte: 700 Masurata: 710	

\* Suprafața este determinată în planul de proiecție Stereo 70.



## Date referitoare la teren

Crt	Categorie folosință	Intra vilan	Suprafața (mp)	Tarla	Parcelă	Nr. topo	Observații / Referințe
8474	curti constructii	DA	710	T21	1167	-	

## Date referitoare la construcții

Crt	Număr	Destinație construcție	Supraf. (mp)	Situație juridică	Observații / Referințe
A1.1	24460-C1	construcții de locuințe	189	Cu acte	Nr. niveluri:3; S. construita la sol:189 mp; S. construita desfasurata:307 mp; LOCUINTA - Sp+P+1E, Suprafata construita desfasurata=307mp.

**Lungime Segmente**

1) Valorile lungimilor segmentelor sunt obținute din proiecție în plan.

Punct început	X / Y	Punct sfârșit	X / Y	Lungime segment (** (m)
1	581.246,538 386.529,345	2	581.242,993 386.536,089	7.619
2	581.242,993 386.536,089	3	581.239,421 386.542,714	7.527
3	581.239,421 386.542,714	4	581.237,123 386.547,049	4.906
4	581.237,123 386.547,049	5	581.223,93 386.540,307	14.816
5	581.223,93 386.540,307	6	581.206,021 386.530,96	20.201
6	581.206,021 386.530,96	7	581.209,578 386.523,946	7.864
7	581.209,578 386.523,946	8	581.215,499 386.513,005	12.44
8	581.215,499 386.513,005	9	581.232,712 386.522,04	19.44
9	581.232,712 386.522,04	1	581.246,538 386.529,345	15.637

\*\* Lungimile segmentelor sunt determinate în planul de proiecție Stereo 70 și sunt rotunjite la 1 milimetru.

\*\*\* Distanța dintre puncte este formată din segmente cumulate ce sunt mai mici decât valoarea 1 milimetru.





**DATE DESPRE IMOBILUL NR. 8475**

Oficiul de Cadastru și Publicitate Imobiliară PRAHOVA  
Biroul de Cadastru și Publicitate Imobiliară Ploiești

**A. Partea I. Descrierea imobilului**

TEREN Intravilan

Nr. CF vechi:578(e:578)

Nr. cadastral vechi:959

Adresa: Loc. Ploiestiori, Str Decebal, Nr. 7, Jud. Prahova

Nr. Crt	Nr cadastral Nr. topografic	Suprafața* (mp)	Observații / Referințe
A1	23482	Din acte: 700 Masurata: 702	Sector cadastral:20 Teren imprejmuit;

**Construcții**

Crt	Nr cadastral Nr. topografic	Adresa	Observații / Referințe
A1.1	23482-C1	Loc. Ploiestiori, Str Decebal, Nr. 7, Jud. Prahova	Nr. niveluri:2; S. construita la sol:156 mp; S. construita desfasurata:311 mp; Supraf. constr. desfasurata LOCUINTA P+M = 311 mp An constructie 2016 / extindere mansarda 2022.
A1.2	23482-C2	Loc. Ploiestiori, Str Decebal, Nr. 7, Jud. Prahova	Nr. niveluri:1; S. construita la sol:33 mp; S. construita desfasurata:33 mp; Supraf. constr. desfasurata ANEXA = 33 mp, An constructie 2022.

**B. Partea II. Proprietari și acte**

Inscrieri privitoare la dreptul de proprietate și alte drepturi reale	Referințe
<b>18932 / 25/02/2016</b> Act Notarial nr. 2004, din 28/07/2003 emis de NP LUPU MARIA LUIZA (act administrativ nr. 86/16-08-2010 emis de PRIMĂRIA COMUNEI BLEJOI; act administrativ nr. 63/03-06-2015 emis de PRIMĂRIA COMUNEI BLEJOI; act administrativ nr. 10/08-02-2016 emis de PRIMĂRIA COMUNEI BLEJOI; act administrativ nr. 2299/22-02-2016 emis de PRIMĂRIA COMUNEI BLEJOI);	
B2 se noteaza actualizarea informatiilor cadastrale in sensul schimbarii categoriei de folosinta a imobilului din teren ' arabil' in teren 'curti constructii', conform documentatiei tehnice avizate	A1, A1.1
<b>23485 / 10/03/2016</b> Act Notarial nr. 1320, din 09/03/2016 emis de NP IVAN CONSTANTIN (act administrativ nr 9855 din 19.05.2022, emis de PRIMĂRIA BLEJOI;act administrativ nr 40 din 25.03.2019, emis de PRIMĂRIA COM BLEJOI; act administrativ nr 20044 din 23.10.2023, emis de PRIMĂRIA BLEJOI);	
B4 Intabulare, drept de PROPRIETATEcumparare ca bun comun, dobandit prin Conventie, cota actuala 1/1, cota initiala 1/1 1) GRĂDINARU DRAGOȘ NARCIS 2) GRĂDINARU MARILENA ANCA	A1
B5 Intabulare, drept de PROPRIETATEcumparare ca bun comun, dobandit prin Conventie, cota actuala 1/1, cota initiala 1/1 1) GRĂDINARU DRAGOȘ NARCIS 2) GRĂDINARU MARILENA ANCA	A1.1
<b>169668 / 09/11/2023</b> Act Administrativ nr. 20174, din 24/10/2022 emis de PRIMĂRIA BLEJOI (act administrativ nr 9855 din 19.05.2022, emis de PRIMĂRIA BLEJOI;act administrativ nr 40 din 25.03.2019, emis de PRIMĂRIA COM BLEJOI; act administrativ nr 20044 din 23.10.2023, emis de PRIMĂRIA BLEJOI);	
B6 se actualizează informațiile cadastrale în sensul că adresa actuală a imobilului este : ' comuna Blejoi, sat Ploieștori, strada Decebal ,nr.7 , județ Prahova '	A1, A1.1
B7 se actualizează informațiile cadastrale în sensul extinderii constructiei C1	A1.1
B8 Intabulare, drept de PROPRIETATE, dobandit prin Construire, cota actuala 1/1, cota initiala 1/1 1) GRĂDINARU DRAGOȘ NARCIS 2) GRĂDINARU MARILENA ANCA	A1.2

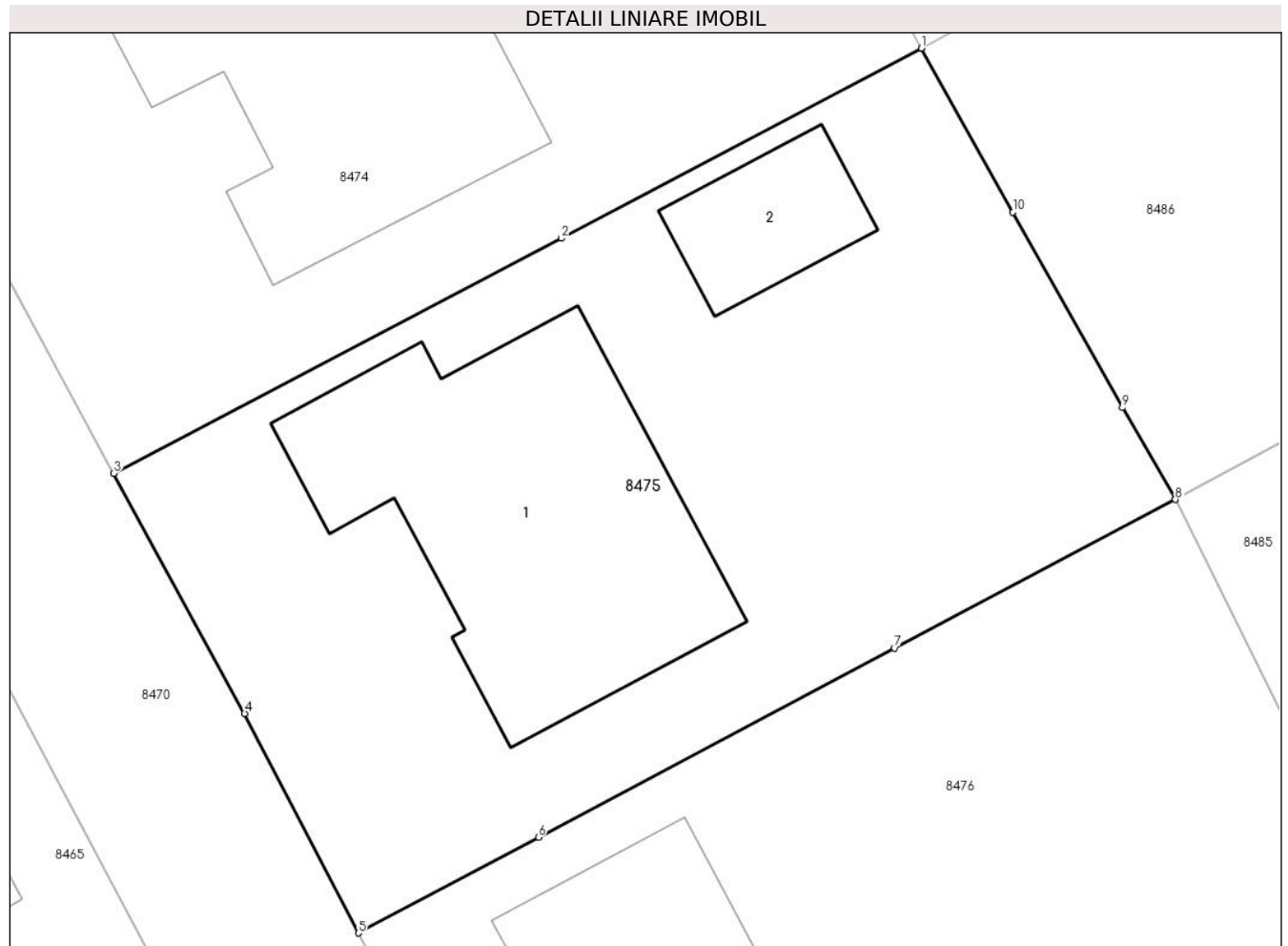
**C. Partea III. SARCINI .**

Inscrieri privind dezmembramintele dreptului de proprietate, drepturi reale de garanție și sarcini	Referințe
NU SUNT	

**Anexa Nr. 1 La Partea I****Teren**

Nr cadastral	Suprafața (mp)*	Observații / Referințe
23482	Din acte: 700 Masurata: 702	

\* Suprafața este determinată în planul de proiecție Stereo 70.

**Date referitoare la teren**

Crt	Categorie folosință	Intra vilan	Suprafața (mp)	Tarla	Parcelă	Nr. topo	Observații / Referințe
84 75	curți construcții	DA	702	T21	1168	-	

**Date referitoare la construcții**

Crt	Număr	Destinație construcție	Supraf. (mp)	Situație juridică	Observații / Referințe
A1.1	23482-C1	construcții de locuințe	156	Cu acte	Nr. niveluri:2; S. construita la sol:156 mp; S. construita desfasurata:311 mp; Supraf. constr. desfasurata LOCUINTA P+M = 311 mp An constructie 2016 / extindere mansarda 2022.
A1.2	23482-C2	construcții anexa	33	Cu acte	Nr. niveluri:1; S. construita la sol:33 mp; S. construita desfasurata:33 mp; Supraf. constr. desfasurata ANEXA = 33 mp, An constructie 2022.

**Lungime Segmente**

1) Valorile lungimilor segmentelor sunt obținute din proiecție în plan.

Punct început	X / Y	Punct sfârșit	X / Y	Lungime segment (** (m)
---------------	-------	---------------	-------	-------------------------

Punct început	X / Y	Punct sfârşit	X / Y	Lungime segment (** (m)
1	581.246,538 386.529,345	2	581.232,712 386.522,04	15.637
2	581.232,712 386.522,04	3	581.215,499 386.513,005	19.44
3	581.215,499 386.513,005	4	581.220,538 386.503,786	10.506
4	581.220,538 386.503,786	5	581.224,901 386.495,349	9.498
5	581.224,901 386.495,349	6	581.231,825 386.499,027	7.84
6	581.231,825 386.499,027	7	581.245,519 386.506,299	15.505
7	581.245,519 386.506,299	8	581.256,307 386.512,004	12.204
8	581.256,307 386.512,004	9	581.254,271 386.515,533	4.074
9	581.254,271 386.515,533	10	581.250,063 386.523,041	8.607
10	581.250,063 386.523,041	1	581.246,538 386.529,345	7.223

\*\* Lungimile segmentelor sunt determinate în planul de proiecţie Stereo 70 şi sunt rotunjite la 1 milimetru.

\*\*\* Distanţa dintre puncte este formată din segmente cumulate ce sunt mai mici decât valoarea 1 milimetru.



**DATE DESPRE IMOBILUL NR. 8476**

Oficiul de Cadastru și Publicitate Imobiliară PRAHOVA  
Biroul de Cadastru și Publicitate Imobiliară Ploiești

**A. Partea I. Descrierea imobilului**

TEREN Intravilan

Adresa: Loc. Ploiestiori, Str Decebal, Nr. 9, Jud. Prahova

Nr. Crt	Nr cadastral Nr. topografic	Suprafața* (mp)	Observații / Referințe
A1	27122	Din acte: 745 Masurata: 729	Sector cadastral:20 Teren imprejmuit;

**Construcții**

Crt	Nr cadastral Nr. topografic	Adresa	Observații / Referințe
A1.1	27122-C1	Loc. Ploiestiori, Str Decebal, Nr. 9, Jud. Prahova	Nr. niveluri:1; S. construita la sol:91 mp; S. construita desfasurata:91 mp; Locuinta P

**B. Partea II. Proprietari și acte**

Inscrieri privitoare la dreptul de proprietate și alte drepturi reale		Referințe
<b>96836 / 18/10/2016</b>		
Act Notarial nr. 2774, din 17/10/2016 emis de NP Lupu Maria Luiza;		
B2	Intabulare, drept de PROPRIETATEdonatie, dobandit prin Conventie, cota actuala 1/1, cota initiala 1/1 1) BUZDUGAN-ANTAL ADRIAN 2) BUZDUGAN ANTAL OTILIA-REBECA	A1
/		
Act Administrativ nr. 25, din 02/03/2017 emis de PRIMARIA COMUNEI BLEJOI (PV 15850/07.10.2020 EMIS DE PRIMARIA COMUNEI BLEJOI);		
B3	Intabulare, drept de PROPRIETATEdonatie, dobandit prin Construire, cota actuala 1/1, cota initiala 1/1 1) BUZDUGAN-ANTAL ADRIAN 2) BUZDUGAN ANTAL OTILIA-REBECA	A1.1

**C. Partea III. SARCINI .**

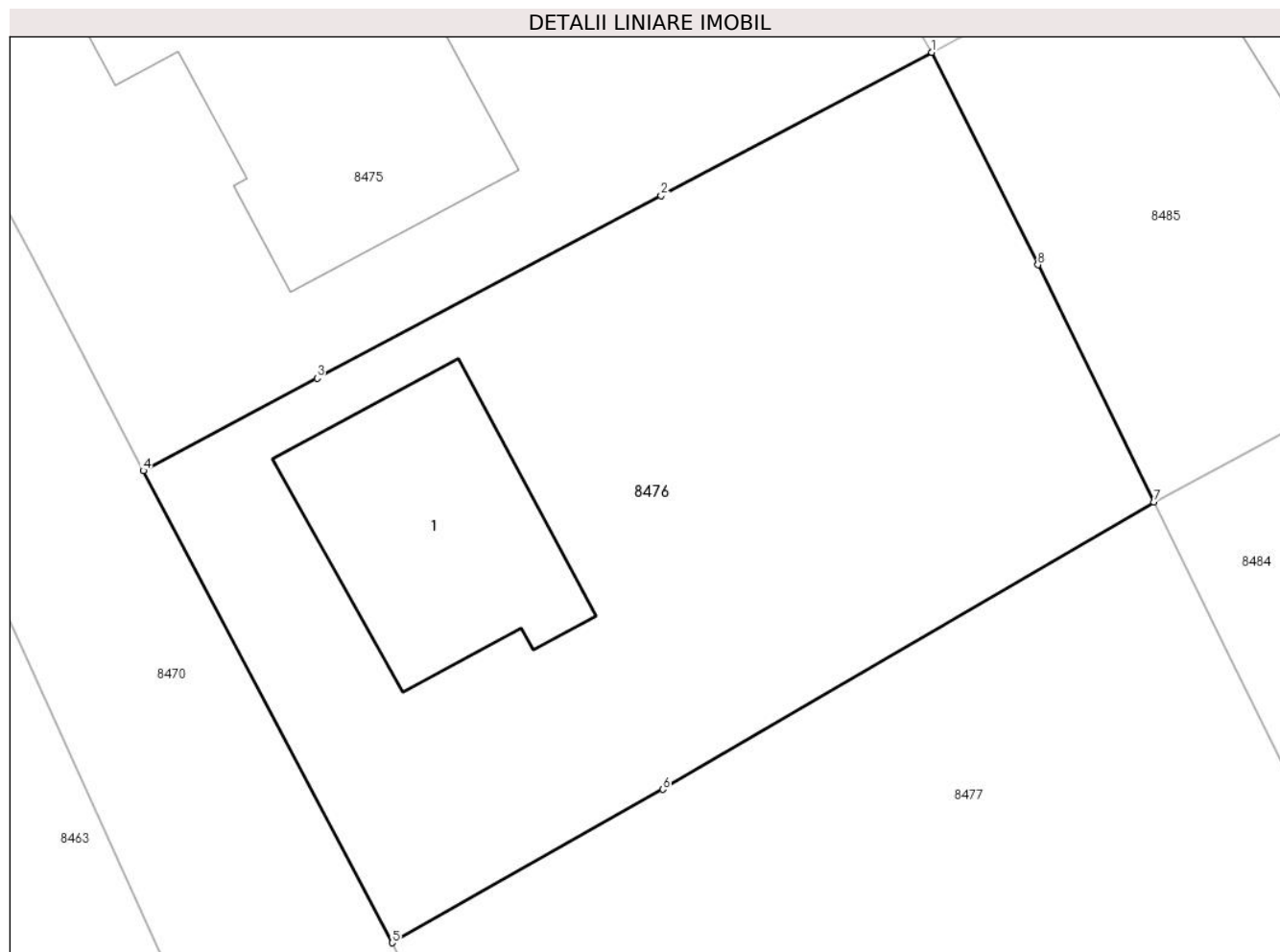
Inscrieri privind dezmembramintele dreptului de proprietate, drepturi reale de garanție și sarcini	Referințe
NU SUNT	

## Anexa Nr. 1 La Partea I

## Teren

Nr cadastral	Suprafața (mp)*	Observații / Referințe
27122	Din acte: 745 Masurata: 729	

\* Suprafața este determinată în planul de proiecție Stereo 70.



## Date referitoare la teren

Crt	Categorie folosință	Intra vilan	Suprafața (mp)	Tarla	Parcelă	Nr. topo	Observații / Referințe
84 76	curți construcții	DA	729	T21	1171	-	

## Date referitoare la construcții

Crt	Număr	Destinație construcție	Supraf. (mp)	Situație juridică	Observații / Referințe
A1.1	27122-C1	construcții de locuințe	91	Cu acte	Nr. niveluri:1; S. construita la sol:91 mp; S. construita desfasurata:91 mp; Locuinta P

## Lungime Segmente

1) Valorile lungimilor segmentelor sunt obținute din proiecție în plan.

Punct început	X / Y	Punct sfârșit	X / Y	Lungime segment (** (m)
1	581.256,307 386.512,004	2	581.245,519 386.506,299	12.204
2	581.245,519 386.506,299	3	581.231,825 386.499,027	15.505
3	581.231,825 386.499,027	4	581.224,901 386.495,349	7.84

Punct început	X / Y	Punct sfârșit	X / Y	Lungime segment (** (m)
4	581.224,901 386.495,349	5	581.234,82 386.476,552	21.254
5	581.234,82 386.476,552	6	581.245,587 386.482,658	12.378
6	581.245,587 386.482,658	7	581.265,155 386.494,105	22.67
7	581.265,155 386.494,105	8	581.260,524 386.503,542	10.512
8	581.260,524 386.503,542	1	581.256,307 386.512,004	9.455

\*\* Lungimile segmentelor sunt determinate în planul de proiecție Stereo 70 și sunt rotunjite la 1 milimetru.

\*\*\* Distanța dintre puncte este formată din segmente cumulate ce sunt mai mici decât valoarea 1 milimetru.





**DATE DESPRE IMOBILUL NR. 8477**

Oficiul de Cadastru și Publicitate Imobiliară PRAHOVA  
Biroul de Cadastru și Publicitate Imobiliară Ploiești

**A. Partea I. Descrierea imobilului**

TEREN Intravilan

Adresa: Loc. Ploiestiori, Str Decebal, Nr. 11, Jud. Prahova

Nr. Crt	Nr cadastral Nr. topografic	Suprafața* (mp)	Observații / Referințe
A1	32070	Din acte: 700 Masurata: 718	Sector cadastral:20 Teren imprejmuit;

**B. Partea II. Proprietari și acte**

Inscrieri privitoare la dreptul de proprietate și alte drepturi reale		Referințe
<b>149774 / 29/10/2021</b>		
Act Administrativ nr. 2234, din 01/02/2022 emis de Primaria comunei Blejoi (act notarial nr 137 din 20.07.2007, emis de NP Dragan Nicoleta;act notarial nr 385 din 10.04.1997, emis de NP Moanta Georgeta;act notarial nr 200 din 09.09.2021, emis de NP Dragan Nicoleta;act administrativ nr 20562 din 18.10.2021, emis de Primaria comunei Blejoi);		
B5	Intabulare, drept de PROPRIETATE, dobandit prin Succesiune, cota actuala 1/8, cota initiala 1/8 1) <b>STOIAN MARIA</b>	A1
<b>34560 / 11/03/2022</b>		
Act Notarial nr. 482, din 10/03/2022 emis de Botezatu I. Ion;		
B6	Intabulare, drept de PROPRIETATEcumparare ca bun comun, dobandit prin Conventie, cota actuala 7/8, cota initiala 7/8 1) <b>STOIAN MARIA</b> 2) <b>STOIAN OCTAVIAN - GHEORGHE</b>	A1

**C. Partea III. SARCINI .**

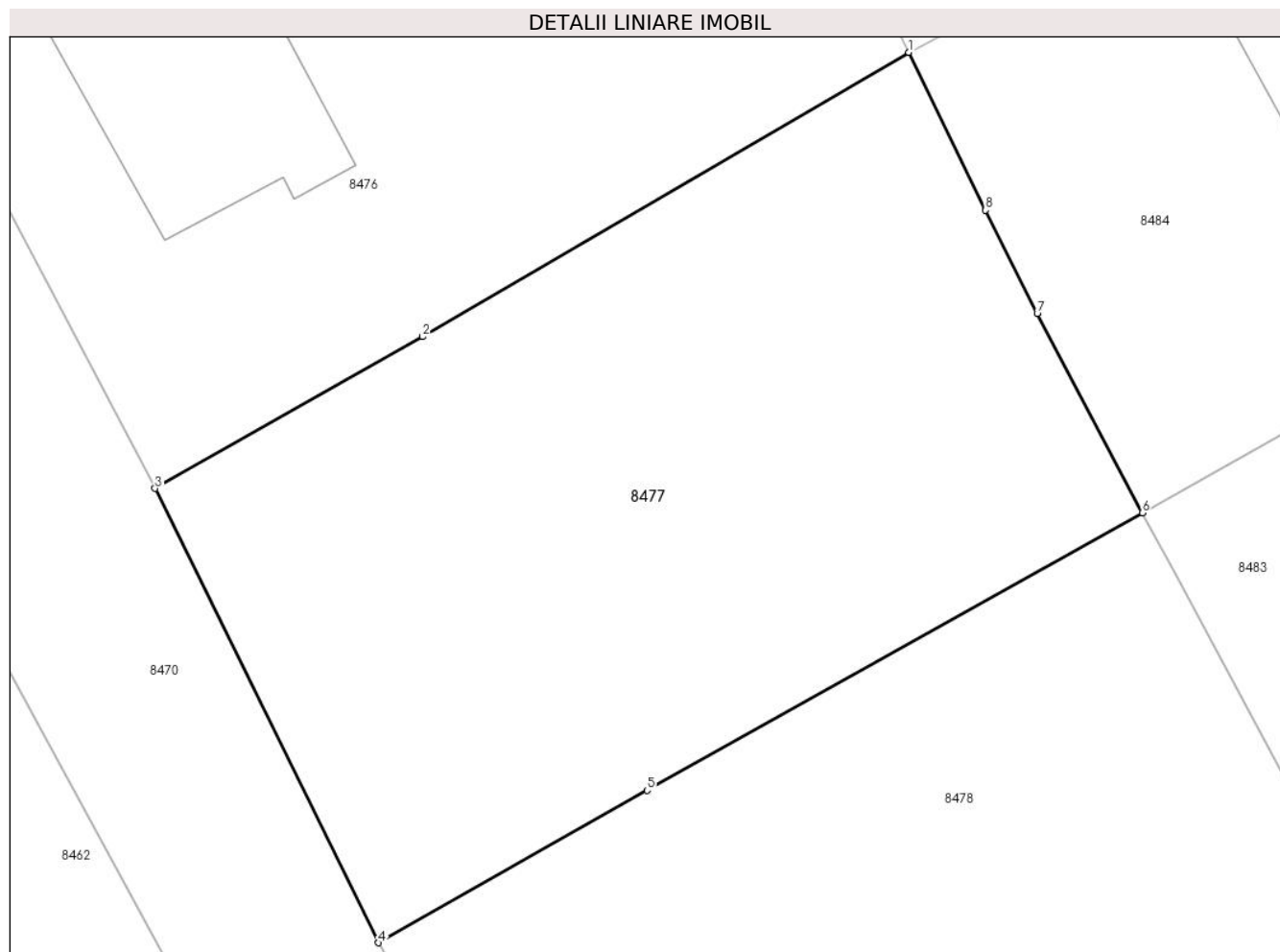
Inscrieri privind dezmembramintele dreptului de proprietate, drepturi reale de garanție și sarcini	Referințe
NU SUNT	

## Anexa Nr. 1 La Partea I

## Teren

Nr cadastral	Suprafața (mp)*	Observații / Referințe
32070	Din acte: 700 Masurata: 718	

\* Suprafața este determinată în planul de proiecție Stereo 70.



## Date referitoare la teren

Crt	Categorie folosință	Intra vilan	Suprafața (mp)	Tarla	Parcelă	Nr. topo	Observații / Referințe
8477	arabil	DA	718	T21	1172	-	

## Lungime Segmente

1) Valorile lungimilor segmentelor sunt obținute din proiecție în plan.

Punct început	X / Y	Punct sfârșit	X / Y	Lungime segment (** (m)
1	581.265,155 386.494,105	2	581.245,587 386.482,658	22.67
2	581.245,587 386.482,658	3	581.234,82 386.476,552	12.378
3	581.234,82 386.476,552	4	581.243,819 386.458,269	20.378
4	581.243,819 386.458,269	5	581.254,628 386.464,406	12.43
5	581.254,628 386.464,406	6	581.274,556 386.475,572	22.843

Punct început	X / Y	Punct sfârșit	X / Y	Lungime segment (** (m)
6	581.274,556 386.475,572	7	581.270,329 386.483,589	9.063
7	581.270,329 386.483,589	8	581.268,248 386.487,758	4.66
8	581.268,248 386.487,758	1	581.265,155 386.494,105	7.061

\*\* Lungimile segmentelor sunt determinate în planul de proiecție Stereo 70 și sunt rotunjite la 1 milimetru.

\*\*\* Distanța dintre puncte este formată din segmente cumulate ce sunt mai mici decât valoarea 1 milimetru.



**DATE DESPRE IMOBILUL NR. 8478**

Oficiul de Cadastru și Publicitate Imobiliară PRAHOVA  
Biroul de Cadastru și Publicitate Imobiliară Ploiești

**A. Partea I. Descrierea imobilului**

TEREN Intravilan

Adresa: Loc. Ploiestiori, Str Decebal, Nr. 13, Jud. Prahova

Nr. Crt	Nr cadastral Nr. topografic	Suprafața* (mp)	Observații / Referințe
A1	27024	Din acte: 660 Masurata: 698	Sector cadastral:20 Teren imprejmuit;

**B. Partea II. Proprietari și acte**

Inscrieri privitoare la dreptul de proprietate și alte drepturi reale		Referințe
<b>63211 / 28/06/2016</b>		
Act Notarial nr. 1596, din 27/06/2016 emis de NP LUPU MARIA LUIZA;		
B2	Intabulare, drept de PROPRIETATEcumparare, dobandit prin Conventie, cota actuala 1/1, cota initiala 1/1 1) PETCU GEORGIANA DORINA 2) PETCU GEORGE IRINEL	A1

**C. Partea III. SARCINI .**

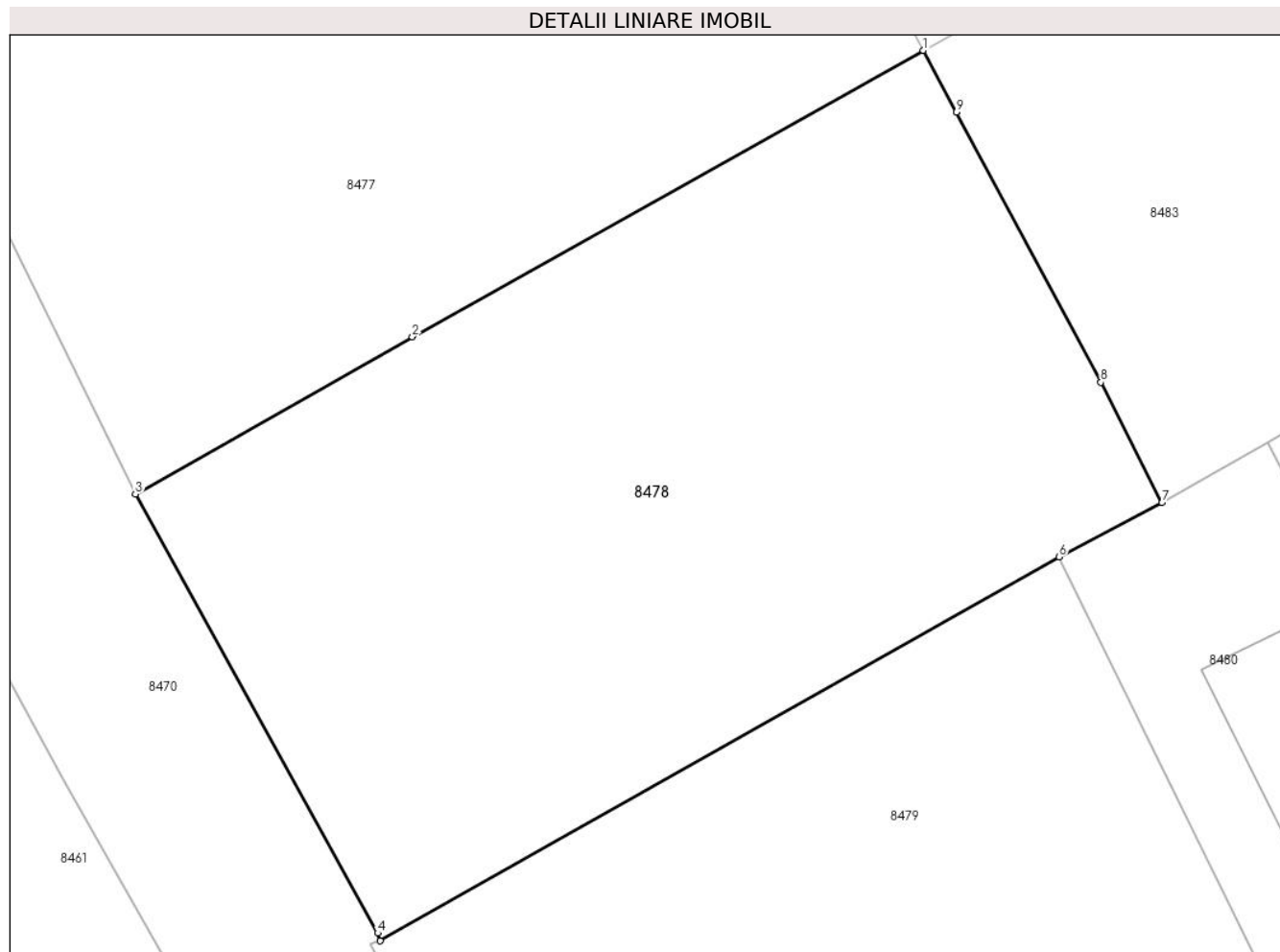
Inscrieri privind dezmembramintele dreptului de proprietate, drepturi reale de garanție și sarcini	Referințe
NU SUNT	

## Anexa Nr. 1 La Partea I

## Teren

Nr cadastral	Suprafața (mp)*	Observații / Referințe
27024	Din acte: 660 Masurata: 698	

\* Suprafața este determinată în planul de proiecție Stereo 70.



## Date referitoare la teren

Crt	Categorie folosință	Intra vilan	Suprafața (mp)	Tarla	Parcelă	Nr. topo	Observații / Referințe
8478	arabil	DA	698	T21	1175	-	

## Lungime Segmente

1) Valorile lungimilor segmentelor sunt obținute din proiecție în plan.

Punct început	X / Y	Punct sfârșit	X / Y	Lungime segment (** (m)
1	581.274,556 386.475,572	2	581.254,628 386.464,406	22.843
2	581.254,628 386.464,406	3	581.243,819 386.458,269	12.43
3	581.243,819 386.458,269	4	581.253,279 386.441,148	19.561
4	581.253,279 386.441,148	5	581.253,376 386.440,842	0.321
5	581.253,376 386.440,842	6	581.279,858 386.455,816	30.422

Punct început	X / Y	Punct sfârșit	X / Y	Lungime segment (** (m)
6	581.279,858 386.455,816	7	581.283,874 386.457,928	4.537
7	581.283,874 386.457,928	8	581.281,484 386.462,63	5.275
8	581.281,484 386.462,63	9	581.275,86 386.473,173	11.949
9	581.275,86 386.473,173	1	581.274,556 386.475,572	2.73

\*\* Lungimile segmentelor sunt determinate în planul de proiecție Stereo 70 și sunt rotunjite la 1 milimetru.

\*\*\* Distanța dintre puncte este formată din segmente cumulate ce sunt mai mici decât valoarea 1 milimetru.





**DATE DESPRE IMOBILUL NR. 8479**

Oficiul de Cadastru și Publicitate Imobiliară PRAHOVA  
Biroul de Cadastru și Publicitate Imobiliară Ploiești

**A. Partea I. Descrierea imobilului**

TEREN Intravilan

Adresa: Loc. Ploiestiori, Str Decebal, Nr. 15, Jud. Prahova, TARLA 21, PARCELA A 1176

Nr. Crt	Nr cadastral Nr. topografic	Suprafața* (mp)	Observații / Referințe
A1	27117	Din acte: 700 Masurata: 717	Sector cadastral:20 Teren imprejmuit;

**B. Partea II. Proprietari și acte**

Inscrieri privitoare la dreptul de proprietate și alte drepturi reale		Referințe
<b>106054 / 16/11/2018</b>		
Act Notarial nr. 1671, din 15/11/2018 emis de NP Barbu Floarea;		
B5	Intabulare, drept de PROPRIETATEcumparare ca bun comun, dobandit prin Conventie, cota actuala 1/2, cota initiala 1/2 1) CHIRIAC NICOLETA-CRISTINA 2) CHIRIAC GHEORGHE-LUCIAN	A1
B6	Intabulare, drept de PROPRIETATEcumparare ca bun propriu, dobandit prin Conventie, cota actuala 1/2, cota initiala 1/2 1) CHIRIAC ALEXANDRU, (fost GURGU)	A1
<b>88582 / 06/07/2021</b>		
Act Administrativ nr. 141, din 21/04/2020 emis de CONSILIUL JUDETEAN PRAHOVA (act administrativ nr 106054 din 16.11.2018, emis de OCPI PRAHOVA);		
B7	se noteaza schimbarea numelui coproprietarului imobilului de la B6 din GURGU ALEXANDRU in CHIRIAC ALEXANDRU	A1

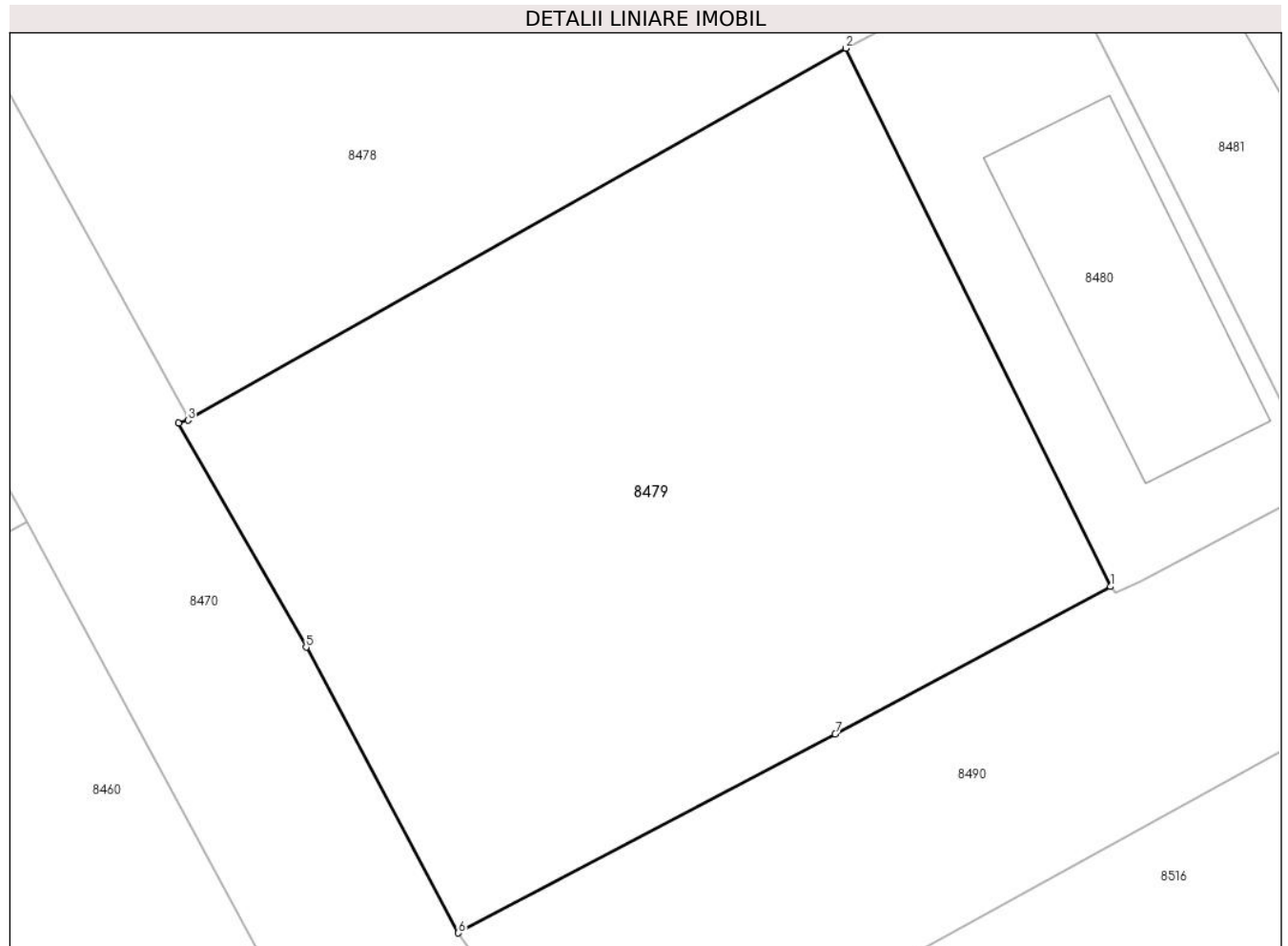
**C. Partea III. SARCINI .**

Inscrieri privind dezmembramintele dreptului de proprietate, drepturi reale de garanție și sarcini	Referințe
NU SUNT	

**Anexa Nr. 1 La Partea I****Teren**

Nr cadastral	Suprafața (mp)*	Observații / Referințe
27117	Din acte: 700 Masurata: 717	

\* Suprafața este determinată în planul de proiecție Stereo 70.

**Date referitoare la teren**

Crt	Categorie folosință	Intra vilan	Suprafața (mp)	Tarla	Parcelă	Nr. topo	Observații / Referințe
84 79	arabil	DA	717	T21	1176	-	

**Lungime Segmente**

1) Valorile lungimilor segmentelor sunt obținute din proiecție în plan.

Punct început	X / Y	Punct sfârșit	X / Y	Lungime segment (** (m)
1	581.290,519 386.434,148	2	581.279,858 386.455,816	24.149
2	581.279,858 386.455,816	3	581.253,376 386.440,842	30.422
3	581.253,376 386.440,842	4	581.253,003 386.440,72	0.392
4	581.253,003 386.440,72	5	581.258,137 386.431,706	10.374
5	581.258,137 386.431,706	6	581.264,267 386.420,206	13.032

Punct început	X / Y	Punct sfârșit	X / Y	Lungime segment (** (m)
6	581.264,267 386.420,206	7	581.279,438 386.428,218	17.157
7	581.279,438 386.428,218	1	581.290,519 386.434,148	12.568

\*\* Lungimile segmentelor sunt determinate în planul de proiecție Stereo 70 și sunt rotunjite la 1 milimetru.

\*\*\* Distanța dintre puncte este formată din segmente cumulate ce sunt mai mici decât valoarea 1 milimetru.



**DATE DESPRE IMOBILUL NR. 8480**

Oficiul de Cadastru și Publicitate Imobiliară PRAHOVA  
Biroul de Cadastru și Publicitate Imobiliară Ploiești

**A. Partea I. Descrierea imobilului**

Nr. CF vechi:1858(e:1858)

Nr. cadastral vechi:2251

TEREN Intravilan

Adresa: Loc. Ploiestiori, Str Burebista, Nr. 16, Jud. Prahova

Nr. Crt	Nr cadastral Nr. topografic	Suprafața* (mp)	Observații / Referințe
A1	21241	Din acte: 225 Masurata: 230	Sector cadastral:20 Teren imprejmuit;

**Construcții**

Crt	Nr cadastral Nr. topografic	Adresa	Observații / Referințe
A1.1	21241-C1	Loc. Ploiestiori, Str Burebista, Nr. 16, Jud. Prahova	Nr. niveluri:1; S. construita la sol:83 mp; S. construita desfasurata:83 mp;

**B. Partea II. Proprietari și acte**

Inscrieri privitoare la dreptul de proprietate și alte drepturi reale		Referințe
<b>20619 / 06/03/2015</b>		
Act Notarial nr. 1026, din 05/03/2015 emis de NP IVAN CONSTANTIN;		
B9	Intabulare, drept de PROPRIETATEcumparare ca bun comun, dobandit prin Conventie, cota actuala 1/1, cota initiala 1/1 1) COARNA CONSTANTIN 2) COARNA GABRIELA-ELENA	A1
<b>60435 / 08/06/2015</b>		
Act Administrativ nr. 60435, din 08/06/2015 emis de OCPI Prahova;		
B10	se noteaza repositionarea imobilului conform documentatiei tehnice anexate	A1
/		
Act Administrativ nr. 116, din 31/08/2015 emis de PRIMARIA COMUNEI BLEJOI (PV NR. 5762/02.05.2018 EMIS DE PRIMARIA COMUNEI BLEJOI);		
B11	Intabulare, drept de PROPRIETATE, dobandit prin Construire, cota actuala 1/1, cota initiala 1/1 1) COARNA CONSTANTIN	A1.1

**C. Partea III. SARCINI .**

Inscrieri privind dezmembramintele dreptului de proprietate, drepturi reale de garanție și sarcini	Referințe
NU SUNT	

## Anexa Nr. 1 La Partea I

## Teren

Nr cadastral	Suprafața (mp)*	Observații / Referințe
21241	Din acte: 225 Masurata: 230	

\* Suprafața este determinată în planul de proiecție Stereo 70.



## Date referitoare la teren

Crt	Categorie folosință	Intra vilan	Suprafața (mp)	Tarla	Parcelă	Nr. topo	Observații / Referințe
8480	curți constructii	DA	230	T21	1177	-	

## Date referitoare la construcții

Crt	Număr	Destinație construcție	Supraf. (mp)	Situație juridică	Observații / Referințe
A1.1	21241-C1	constructii anexa	83	Cu acte	Nr. niveluri:1; S. construita la sol:83 mp; S. construita desfasurata:83 mp;

## Lungime Segmente

1) Valorile lungimilor segmentelor sunt obținute din proiecție în plan.

Punct început	X / Y	Punct sfârșit	X / Y	Lungime segment (** (m)
1	581.299,021 386.438,256	2	581.292,795 386.450,787	13.992
2	581.292,795 386.450,787	3	581.288,012 386.460,303	10.65
3	581.288,012 386.460,303	4	581.283,874 386.457,928	4.771

Punct început	X / Y	Punct sfârșit	X / Y	Lungime segment (** (m)
4	581.283,874 386.457,928	5	581.279,858 386.455,816	4.537
5	581.279,858 386.455,816	6	581.290,519 386.434,148	24.149
6	581.290,519 386.434,148	7	581.290,704 386.433,882	0.324
7	581.290,704 386.433,882	8	581.291,691 386.434,361	1.097
8	581.291,691 386.434,361	1	581.299,021 386.438,256	8.301

\*\* Lungimile segmentelor sunt determinate în planul de proiecție Stereo 70 și sunt rotunjite la 1 milimetru.

\*\*\* Distanța dintre puncte este formată din segmente cumulate ce sunt mai mici decât valoarea 1 milimetru.





**DATE DESPRE IMOBILUL NR. 8481**

Oficiul de Cadastru și Publicitate Imobiliară PRAHOVA  
 Biroul de Cadastru și Publicitate Imobiliară Ploiești

**A. Partea I. Descrierea imobilului**

TEREN Intravilan

Nr. CF vechi:1859  
 Nr. cadastral vechi:2250

Adresa: Loc. Ploiestiori, Str Burebista, Nr. 14, Jud. Prahova

Nr. Crt	Nr cadastral Nr. topografic	Suprafața* (mp)	Observații / Referințe
A1	26835	447	Sector cadastral:20 Teren imprejmuit;

**Construcții**

Crt	Nr cadastral Nr. topografic	Adresa	Observații / Referințe
A1.1	26835-C1	Loc. Ploiestiori, Str Burebista, Nr. 14, Jud. Prahova	Nr. niveluri:1; S. construita la sol:80 mp; S. construita desfasurata:80 mp;

**B. Partea II. Proprietari și acte**

Inscrieri privitoare la dreptul de proprietate și alte drepturi reale		Referințe
<b>21522 / 24/07/2006</b>		
Act Notarial nr. 2122, din 21/07/2006 emis de NP Tudose Maria;		
B1	Intabulare, drept de PROPRIETATEcumparare ca bun comun, dobandit prin Conventie, cota actuala 1/1, cota initiala 1/1 1) VIROAGA VASILE 2) VIROAGA FLORINA <i>OBSERVATII: (provenita din conversia CF 1859)</i>	A1
<b>108122 / 26/10/2015</b>		
Act Administrativ nr. 106692, din 21/10/2015 emis de OCPI PRAHOVA;		
B2	se noteaza repositionarea imobilului, conform documentatiei tehnice avizate	A1

**C. Partea III. SARCINI .**

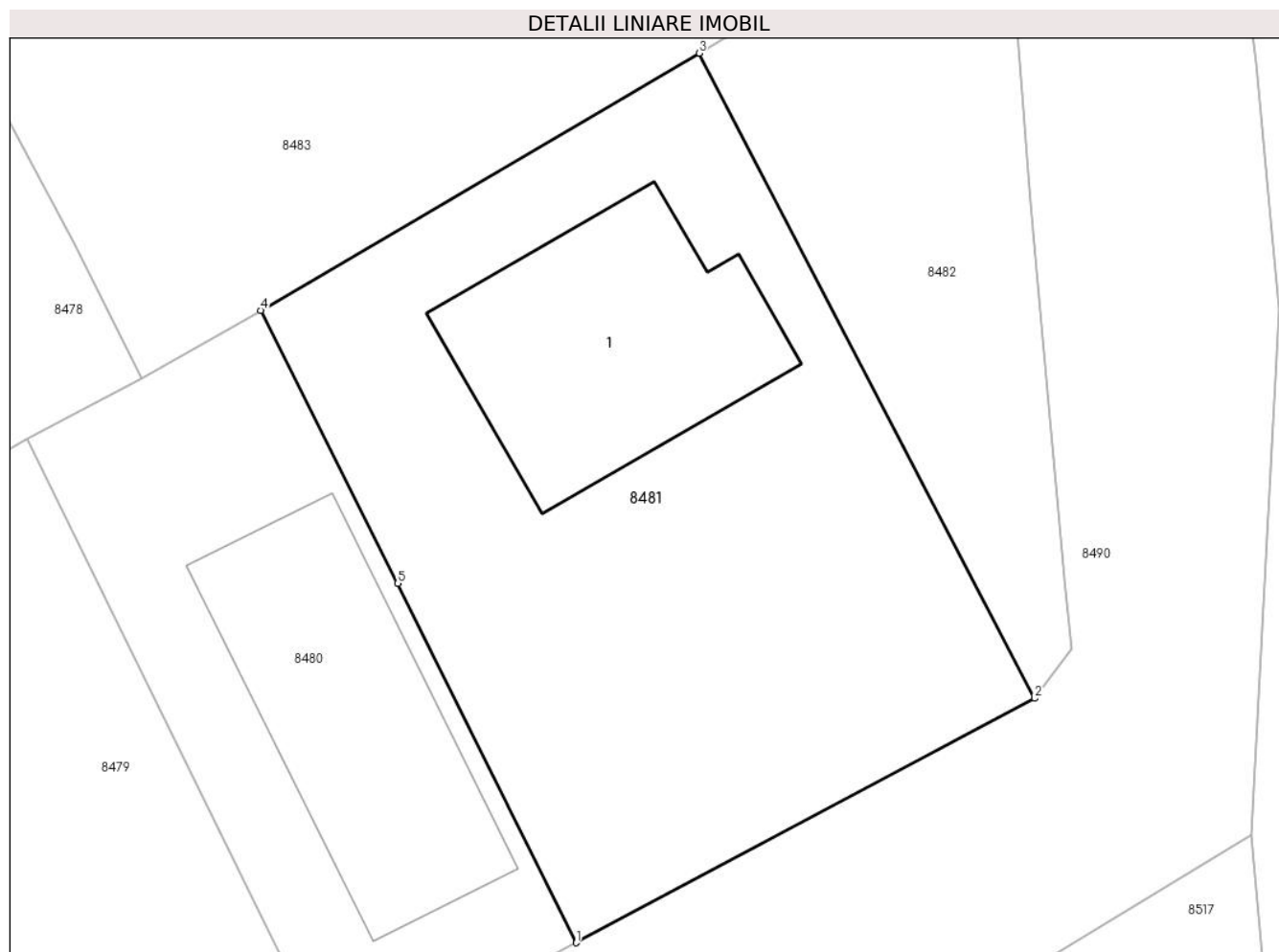
Inscrieri privind dezmembramintele dreptului de proprietate, drepturi reale de garanție și sarcini	Referințe
NU SUNT	

## Anexa Nr. 1 La Partea I

## Teren

Nr cadastral	Suprafața (mp)*	Observații / Referințe
26835	447	

\* Suprafața este determinată în planul de proiecție Stereo 70.



## Date referitoare la teren

Crt	Categorie folosință	Intra vilan	Suprafața (mp)	Tarla	Parcelă	Nr. topo	Observații / Referințe
84 81	curți construcții	DA	447	T21	1177	-	

## Date referitoare la construcții

Crt	Număr	Destinație construcție	Supraf. (mp)	Situație juridică	Observații / Referințe
A1.1	26835-C1	construcții de locuințe	80	Cu acte	Nr. niveluri:1; S. construita la sol:80 mp; S. construita desfasurata:80 mp;

## Lungime Segmente

1) Valorile lungimilor segmentelor sunt obținute din proiecție în plan.

Punct început	X / Y	Punct sfârșit	X / Y	Lungime segment (** (m)
1	581.299,021 386.438,256	2	581.315,006 386.446,777	18.114
2	581.315,006 386.446,777	3	581.303,3 386.469,265	25.352
3	581.303,3 386.469,265	4	581.288,012 386.460,303	17.721
4	581.288,012 386.460,303	5	581.292,795 386.450,787	10.65

Punct început	X / Y	Punct sfârșit	X / Y	Lungime segment (** (m)
5	581.292,795 386.450,787	1	581.299,021 386.438,256	13.992

\*\* Lungimile segmentelor sunt determinate în planul de proiecție Stereo 70 și sunt rotunjite la 1 milimetru.

\*\*\* Distanța dintre puncte este formată din segmente cumulate ce sunt mai mici decât valoarea 1 milimetru.



**DATE DESPRE IMOBILUL NR. 8482**

Oficiul de Cadastru și Publicitate Imobiliară PRAHOVA  
Biroul de Cadastru și Publicitate Imobiliară Ploiești

**A. Partea I. Descrierea imobilului**

TEREN Intravilan

Adresa: Loc. Ploiestiori, Jud. Prahova

Nr. Crt	Nr cadastral Nr. topografic	Suprafața* (mp)	Observații / Referințe
A1		174	Sector cadastral:20 Teren neimprejmuit;

**B. Partea II. Proprietari și acte**

Inscrieri privitoare la dreptul de proprietate și alte drepturi reale	Referințe
/	
Act Administrativ nr. 3813, din 27/02/2024 emis de PRIMARIA COMUNEI BLEJOI;	
B1	A1
Intabulare, drept de PROPRIETATE, dobandit prin Lege, cota actuala 1/1, cota initiala 1/1	
1) COMUNA BLEJOI - DOMENIUL PRIVAT, CIF:2845346	

**C. Partea III. SARCINI .**

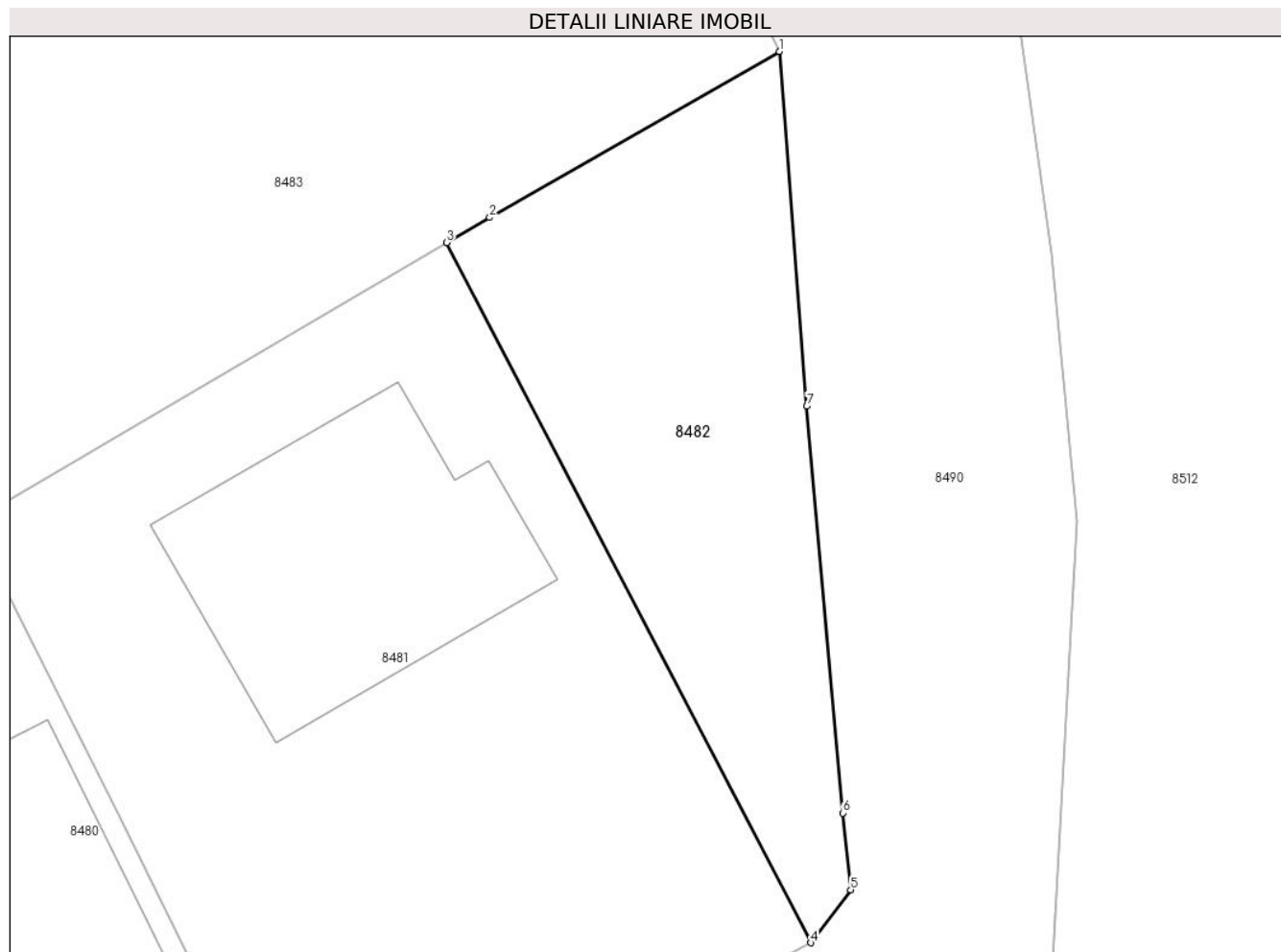
Inscrieri privind dezmembramintele dreptului de proprietate, drepturi reale de garanție și sarcini	Referințe
NU SUNT	

## Anexa Nr. 1 La Partea I

## Teren

Nr cadastral	Suprafața (mp)*	Observații / Referințe
	174	

\* Suprafața este determinată în planul de proiecție Stereo 70.



## Date referitoare la teren

Crt	Categorie folosință	Intravilan	Suprafața (mp)	Tarla	Parcelă	Nr. topo	Observații / Referințe
8482	arabil	DA	174	T21	1177/1	-	

## Lungime Segmente

1) Valorile lungimilor segmentelor sunt obținute din proiecție în plan.

Punct început	X / Y	Punct sfârșit	X / Y	Lungime segment (** (m)
1	581.313,999 386.475,409	2	581.304,685 386.470,077	10.732
2	581.304,685 386.470,077	3	581.303,3 386.469,265	1.605
3	581.303,3 386.469,265	4	581.315,006 386.446,777	25.352
4	581.315,006 386.446,777	5	581.316,296 386.448,478	2.135
5	581.316,296 386.448,478	6	581.316,036 386.450,946	2.482

Punct început	X / Y	Punct sfârșit	X / Y	Lungime segment (** (m)
6	581.316,036 386.450,946	7	581.314,884 386.464,013	13.118
7	581.314,884 386.464,013	1	581.313,999 386.475,409	11.43

\*\* Lungimile segmentelor sunt determinate în planul de proiecție Stereo 70 și sunt rotunjite la 1 milimetru.

\*\*\* Distanța dintre puncte este formată din segmente cumulate ce sunt mai mici decât valoarea 1 milimetru.





**DATE DESPRE IMOBILUL NR. 8483**

Oficiul de Cadastru și Publicitate Imobiliară PRAHOVA  
Biroul de Cadastru și Publicitate Imobiliară Ploiești

**A. Partea I. Descrierea imobilului**

TEREN Intravilan

Adresa: Loc. Ploiestiori, Str Burebista, Nr. 12, Jud. Prahova

Nr. Crt	Nr cadastral Nr. topografic	Suprafața* (mp)	Observații / Referințe
A1		Din acte: 700 Masurata: 694	Sector cadastral:20 Teren imprejmuit;

**B. Partea II. Proprietari și acte**

Inscrieri privitoare la dreptul de proprietate și alte drepturi reale		Referințe
/		
Act Administrativ nr. 68065, din 06/10/1999 emis de CJPSDDPAT;		
B1	Intabulare, drept de PROPRIETATE, dobandit prin Reconstituire, cota actuala 1/1, cota initiala 1/1 1) <b>PATURAN GHERGHINA</b>	A1

**C. Partea III. SARCINI .**

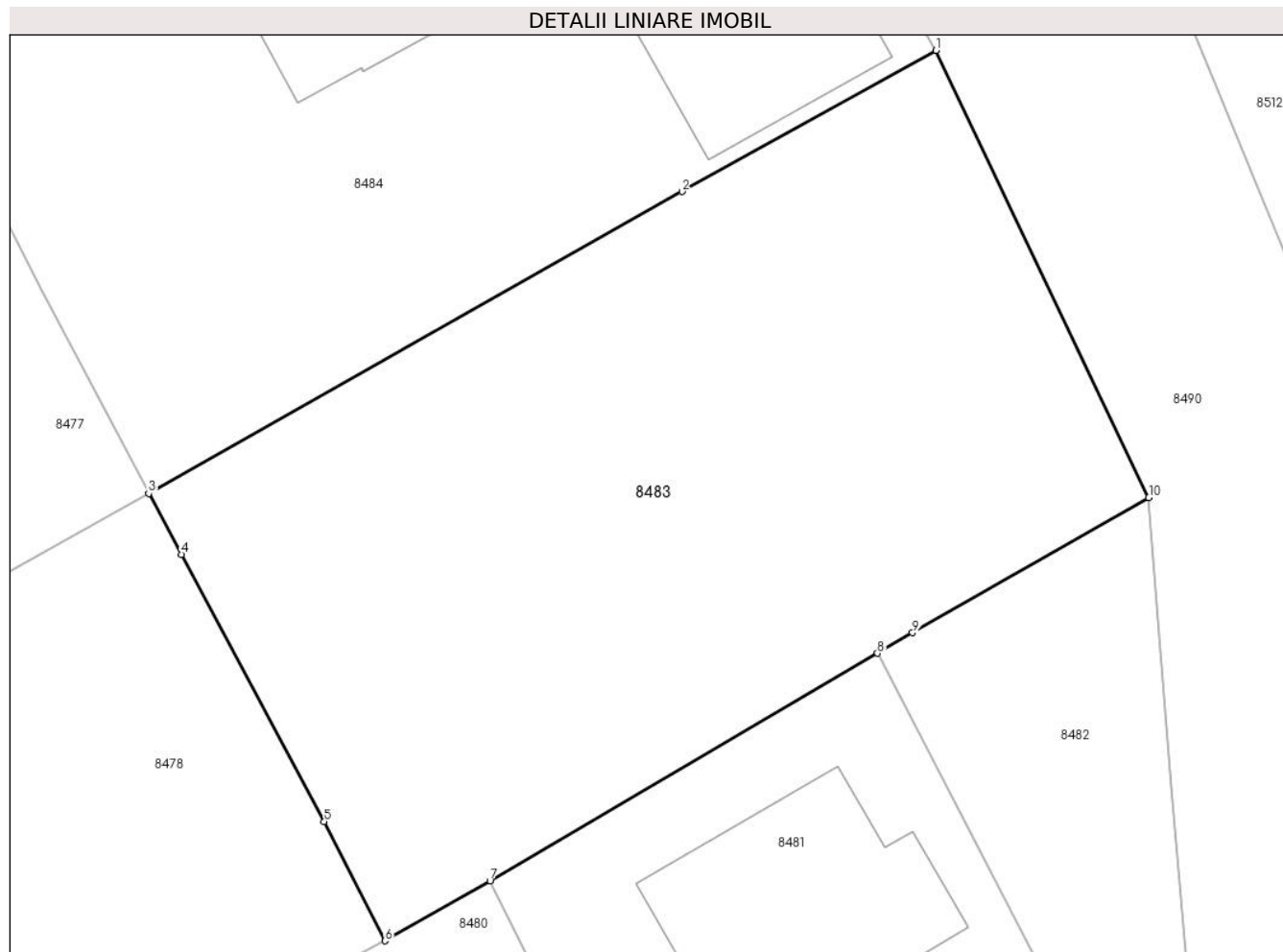
Inscrieri privind dezmembramintele dreptului de proprietate, drepturi reale de garanție și sarcini	Referințe
NU SUNT	

## Anexa Nr. 1 La Partea I

## Teren

Nr cadastral	Suprafața (mp)*	Observații / Referințe
	Din acte: 700 Masurata: 694	

\* Suprafața este determinată în planul de proiecție Stereo 70.



## Date referitoare la teren

Crt	Categorie folosință	Intra vilan	Suprafața (mp)	Tarla	Parcelă	Nr. topo	Observații / Referințe
84 83	arabil	DA	694	T21	1174	-	

## Lungime Segmente

1) Valorile lungimilor segmentelor sunt obținute din proiecție în plan.

Punct început	X / Y	Punct sfârșit	X / Y	Lungime segment (** (m)
1	581.305,608 386.493,042	2	581.295,589 386.487,477	11.461
2	581.295,589 386.487,477	3	581.274,556 386.475,572	24.168
3	581.274,556 386.475,572	4	581.275,86 386.473,173	2.73
4	581.275,86 386.473,173	5	581.281,484 386.462,63	11.949
5	581.281,484 386.462,63	6	581.283,874 386.457,928	5.275

Punct început	X / Y	Punct sfârșit	X / Y	Lungime segment (** (m)
6	581.283,874 386.457,928	7	581.288,012 386.460,303	4.771
7	581.288,012 386.460,303	8	581.303,3 386.469,265	17.721
8	581.303,3 386.469,265	9	581.304,685 386.470,077	1.605
9	581.304,685 386.470,077	10	581.313,999 386.475,409	10.732
10	581.313,999 386.475,409	1	581.305,608 386.493,042	19.528

\*\* Lungimile segmentelor sunt determinate în planul de proiecție Stereo 70 și sunt rotunjite la 1 milimetru.

\*\*\* Distanța dintre puncte este formată din segmente cumulate ce sunt mai mici decât valoarea 1 milimetru.



**DATE DESPRE IMOBILUL NR. 8484**

Oficiul de Cadastru și Publicitate Imobiliară PRAHOVA  
Biroul de Cadastru și Publicitate Imobiliară Ploiești

**A. Partea I. Descrierea imobilului**

TEREN Intravilan

Nr. CF vechi:394(e:394)

Nr. cadastral vechi:698

Adresa: Loc. Ploiestiori, Str Burebista, Nr. 10, Jud. Prahova

Nr. Crt	Nr cadastral Nr. topografic	Suprafața* (mp)	Observații / Referințe
A1	24253	Din acte: 700 Masurata: 722	Sector cadastral:20 Teren imprejmuit;

**Construcții**

Crt	Nr cadastral Nr. topografic	Adresa	Observații / Referințe
A1.1	24253-C1	Loc. Ploiestiori, Str Burebista, Nr. 10, Jud. Prahova	Nr. niveluri:2; S. construita la sol:105 mp; S. construita desfasurata:195 mp;
A1.2	24253-C2	Loc. Ploiestiori, Str Burebista, Nr. 10, Jud. Prahova	Nr. niveluri:1; S. construita la sol:48 mp; S. construita desfasurata:48 mp; Garaj

**B. Partea II. Proprietari și acte**

Inscrieri privitoare la dreptul de proprietate și alte drepturi reale		Referințe
<b>22138 / 21/04/2011</b>		
Act Notarial nr. 882, din 20/04/2011 emis de NP MANZICU CORINA-MIHAELA;		
B2	Intabulare, drept de PROPRIETATEcumparare, dobandit prin Conventie, cota actuala 1/1, cota initiala 1/1 1) BUCALAU IONUT IUSTIN	A1
/		
Act Administrativ nr. 75, din 22/07/2013 emis de PRIMARIA COMUNEI BLEJOI (PV NR. 2089/14.02.2017 EMIS DE PRIMARIA COMUNEI BLEJOI);		
B3	Intabulare, drept de PROPRIETATE, dobandit prin Construire, cota actuala 1/1, cota initiala 1/1 1) BUCALAU IONUT IUSTIN	A1.1, A1.2

**C. Partea III. SARCINI .**

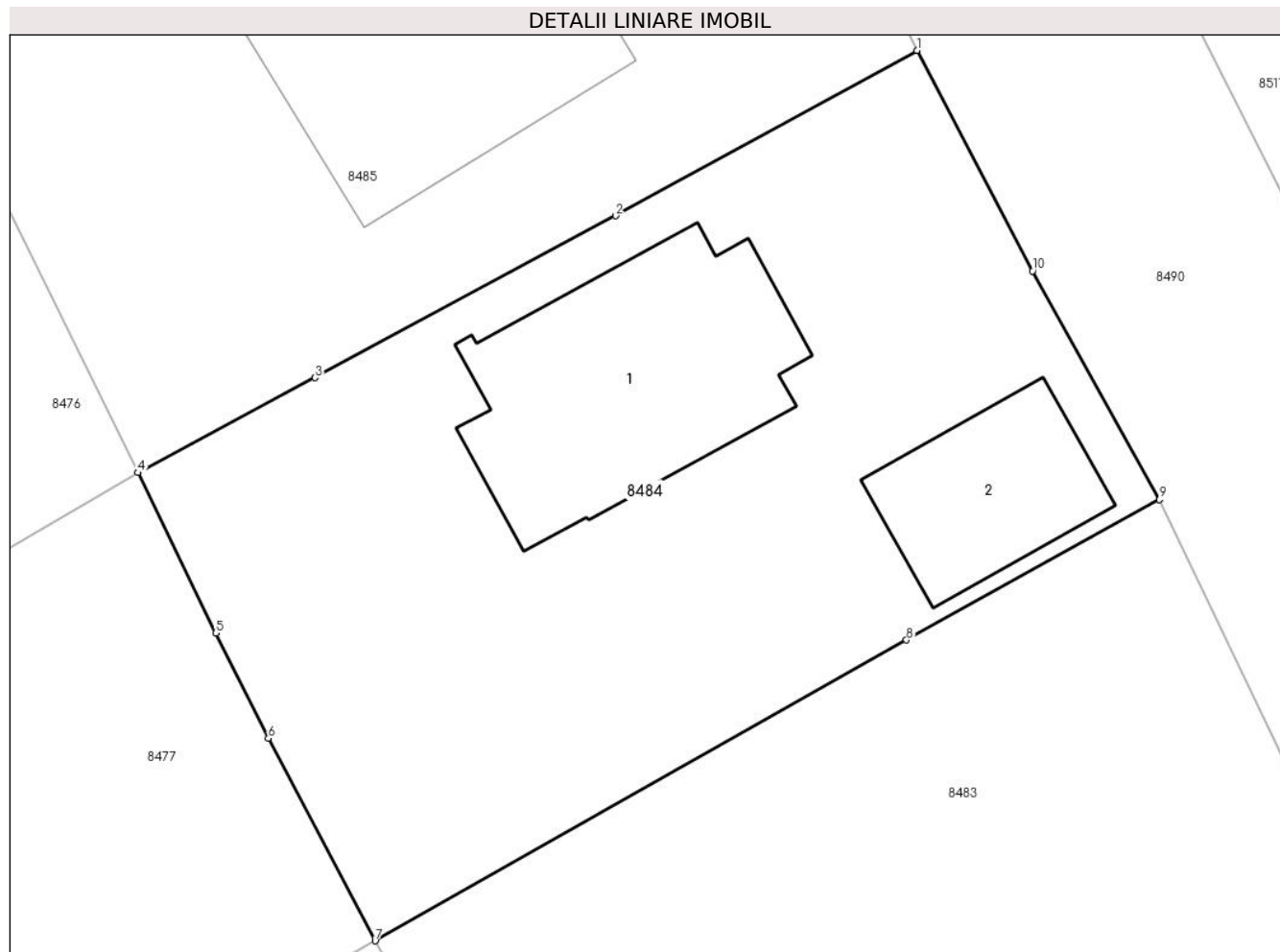
Inscrieri privind dezmembramintele dreptului de proprietate, drepturi reale de garanție și sarcini	Referințe
NU SUNT	

## Anexa Nr. 1 La Partea I

## Teren

Nr cadastral	Suprafața (mp)*	Observații / Referințe
24253	Din acte: 700 Masurata: 722	

\* Suprafața este determinată în planul de proiecție Stereo 70.



## Date referitoare la teren

Crt	Categorie folosință	Intra vilan	Suprafața (mp)	Tarla	Parcelă	Nr. topo	Observații / Referințe
84	curți	DA	722	T21	1173	-	
84	construcții						

## Date referitoare la construcții

Crt	Număr	Destinație construcție	Supraf. (mp)	Situație juridică	Observații / Referințe
A1.1	24253-C1	construcții de locuințe	105	Cu acte	Nr. niveluri:2; S. construita la sol:105 mp; S. construita desfasurata:195 mp;
A1.2	24253-C2	construcții anexa	48	Cu acte	Nr. niveluri:1; S. construita la sol:48 mp; S. construita desfasurata:48 mp; Garaj

## Lungime Segmente

1) Valorile lungimilor segmentelor sunt obținute din proiecție în plan.

Punct început	X / Y	Punct sfârșit	X / Y	Lungime segment (** (m)
1	581.295,999 386.510,816	2	581.284,067 386.504,273	13.608
2	581.284,067 386.504,273	3	581.272,171 386.497,863	13.513

Punct început	X / Y	Punct sfârșit	X / Y	Lungime segment (** (m)
3	581.272,171 386.497,863	4	581.265,155 386.494,105	7.959
4	581.265,155 386.494,105	5	581.268,248 386.487,758	7.061
5	581.268,248 386.487,758	6	581.270,329 386.483,589	4.66
6	581.270,329 386.483,589	7	581.274,556 386.475,572	9.063
7	581.274,556 386.475,572	8	581.295,589 386.487,477	24.168
8	581.295,589 386.487,477	9	581.305,608 386.493,042	11.461
9	581.305,608 386.493,042	10	581.300,583 386.502,089	10.349
10	581.300,583 386.502,089	1	581.295,999 386.510,816	9.858

\*\* Lungimile segmentelor sunt determinate în planul de proiecție Stereo 70 și sunt rotunjite la 1 milimetru.

\*\*\* Distanța dintre puncte este formată din segmente cumulate ce sunt mai mici decât valoarea 1 milimetru.





**DATE DESPRE IMOBILUL NR. 8485**

Oficiul de Cadastru și Publicitate Imobiliară PRAHOVA  
Biroul de Cadastru și Publicitate Imobiliară Ploiești

**A. Partea I. Descrierea imobilului**

TEREN Intravilan

Nr. CF vechi:1366  
Nr. cadastral vechi:1763

Adresa: Loc. Ploiestiori, Str Burebista, Nr. 8, Jud. Prahova

Nr. Crt	Nr cadastral Nr. topografic	Suprafața* (mp)	Observații / Referințe
A1	25252	Din acte: 700 Masurata: 706	Sector cadastral:20 Teren imprejmuit;

**Construcții**

Crt	Nr cadastral Nr. topografic	Adresa	Observații / Referințe
A1.1	25252-C1	Loc. Ploiestiori, Str Burebista, Nr. 8, Jud. Prahova	Nr. niveluri:2; S. construita la sol:131 mp; S. construita desfasurata:252 mp; Supraf. constr. desfas. - LOCUINTA C1 (Sp+P+1E) = 252 mp, (construcție edificată parțial în anul 2018) Stadiul realizării construcției:- imprejmuire (realizat), -structura (realizat), - zidarii, compartimentari (realizat), - tamplarie exterioare montata, - invelitoare (realizat), - fatada (realizat), - instalatii electrice (realizat), - tencuieli interioare si tavane (realizat)

**B. Partea II. Proprietari și acte**

Inscrieri privitoare la dreptul de proprietate și alte drepturi reale		Referințe
<b>64834 / 25/09/2013</b>		
Act Administrativ nr. 16700, din 16/06/2005 emis de OCPI PRAHOVA;		
B2	se indreapta eroarea materiala strecurata in cuprinsul inchieierii nr. 16700/2005, in sensul ca numarul cadastral este 1763 si numarul de carte funciara este 1366	A1
Act Notarial nr. 32, din 24/09/2013 emis de NP BOTEZATU IOANA ELEONORA;		
B3	se indreapta eroarea materiala strecurata in cuprinsul prezentei carti funciare, in sensul ca adresa corecta a imobilului este comuna Blejoi, sat Ploiestiori	A1
<b>26463 / 20/03/2015</b>		
Act Administrativ nr. 75119, din 25/09/2014 emis de OCPI PRAHOVA (act notarial nr. 202/26-02-2015 emis de NP VASIU MARIANA;);		
B5	se noteaza modificarea limitei si suprafetei imobilului conform documentatiei cadastrale anexate	A1
<b>53745 / 19/04/2022</b>		
Act Notarial nr. 529, din 12/04/2022 emis de NP FRATIAN EUGEN-IULIU;		
B7	se noteaza promisiunea bilaterala de vanzare cumparare incheiata intre SERBAN CRISTIAN - in calitate de promitent vanzator si DUMA PETRICA LAURENTIU - in calitate de promitent cumparator cu termen de perfectare al contractului de vanzare cumparare in forma autentica pana la data de 11.07.2022	A1
<b>63455 / 13/05/2022</b>		
Act Administrativ nr. 8539, din 06/06/2022 emis de PRIMARIA COMUNEI BLEJOI (act administrativ nr 8539 din 05.05.2022, emis de PRIMARIA COMUNEI BLEJOI;act administrativ nr 103 din 11.08.2015, emis de PRIMARIA COMUNEI BLEJOI;act administrativ nr 1 din 18.04.2022, emis de PRIMARIA COMUNEI BLEJOI;act administrativ nr 8581 din 03.05.2022, emis de PRIMARIA COMUNEI BLEJOI;act notarial nr 1566 din 24.09.2013, emis de NP BOTEZATU IOANA ELEONORA);		
B8	se noteaza actualizarea informatiilor cadastrale conform documentatiei tehnice avizate in sensul ca adresa actuala a imobilului este: " Comuna Blejoi, Sat Ploiestiori, Str. Burebista, Nr. 8, Judetul Prahova'	A1, A1.1
B9	se noteaza actualizarea informatiilor cadastrale conform documentatiei tehnice avizate in sensul schimbarii categoriei de folosinta din 'arabil' in 'curt-construcții'	A1
<b>83326 / 24/06/2022</b>		
Act Notarial nr. 968, din 24/06/2022 emis de NP FRATIAN EUGEN-IULIU;		
B11	Intabulare, drept de PROPRIETATEcumparare ca bun propriu, dobandit prin Conventie, cota actuala 1/1, cota initiala 1/1	A1

Inscrieri privitoare la dreptul de proprietate și alte drepturi reale		Referințe
	1) <b>DUMA PETRICĂ-LAURENȚIU</b>	
B12	Intabulare, drept de PROPRIETATE cumparare ca bun propriu, dobandit prin Conventie, cota actuala 1/1, cota initiala 1/1	A1.1
	1) <b>DUMA PETRICĂ-LAURENȚIU</b>	

### C. Partea III. SARCINI

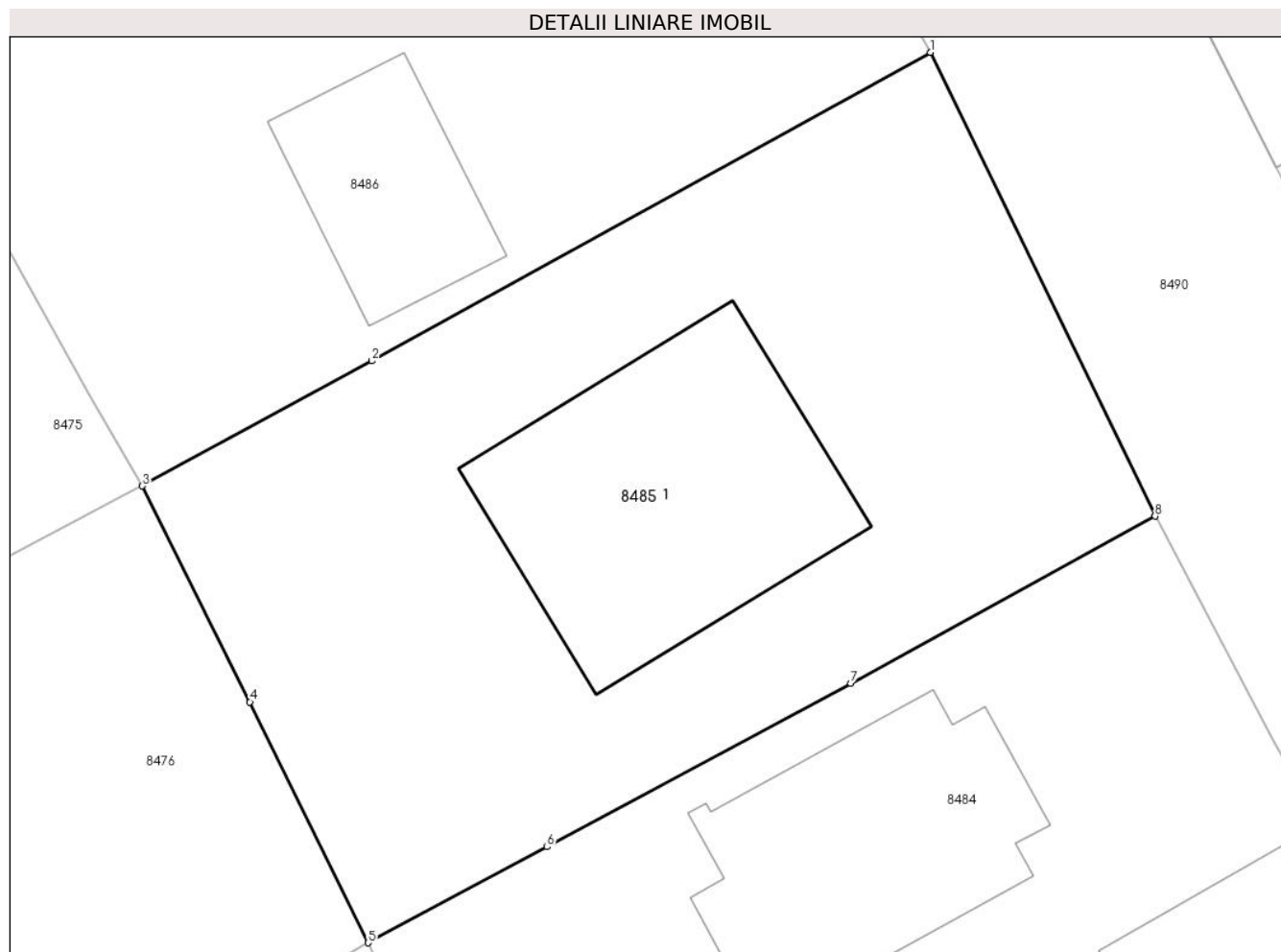
Inscrieri privind dezmembramintele dreptului de proprietate, drepturi reale de garanție și sarcini		Referințe
<b>1039 / 09/01/2014</b>		
Act Notarial nr. 2179, din 30/01/2013 emis de NP BOTEZATU IOANA ELEONORA (act notarial nr.02/09.01.2014 de NP BOTEZATU IOANA-ELEONORA);		
C2	se radiaza ipoteca legala reprezentand rest pret in scris sub C1 prin incheierea nr.64834/2013	A1
<b>105231 / 11/11/2016</b>		
Act Notarial nr. 2468, din 10/11/2016 emis de NP Botezatu Ioana Eleonora;		
C5	se radiaza ipoteca ,interdictiile aferente si actul aditional inscrise sub C3,B6,C4 prin incheierile nr.49940/2015,3576/2016	A1

## Anexa Nr. 1 La Partea I

## Teren

Nr cadastral	Suprafața (mp)*	Observații / Referințe
25252	Din acte: 700 Masurata: 706	

\* Suprafața este determinată în planul de proiecție Stereo 70.



## Date referitoare la teren

Crt	Categorie folosință	Intra vilan	Suprafața (mp)	Tarla	Parcelă	Nr. topo	Observații / Referințe
84	curți	DA	706	T21	1170	-	
85	construcții						

## Date referitoare la construcții

Crt	Număr	Destinație construcție	Supraf. (mp)	Situație juridică	Observații / Referințe
A1.1	25252-C1	construcții de locuințe	131	Cu acte	Nr. niveluri:2; S. construita la sol:131 mp; S. construita desfasurata:252 mp; Supraf. constr. desfas. - LOCUINTA C1 (Sp+P+1E) = 252 mp, (construcție edificata partial in anul 2018) Stadiul realizarii constructiei:- imprejmuire (realizat), -structura (realizat), - zidarii, compartimentari (realizat), - tamplarie exterioare montata, - invelitoare (realizat), - fatada (realizat), - instalatii electrice (realizat), - tencuiei interioare si tavane (realizat)

## Lungime Segmente

1) Valorile lungimilor segmentelor sunt obținute din proiecție în plan.

Punct început	X / Y	Punct sfârșit	X / Y	Lungime segment (** (m)

Punct început	X / Y	Punct sfârșit	X / Y	Lungime segment (** (m)
1	581.287,194 386.528,994	2	581.265,31 386.516,904	25.002
2	581.265,31 386.516,904	3	581.256,307 386.512,004	10.25
3	581.256,307 386.512,004	4	581.260,524 386.503,542	9.455
4	581.260,524 386.503,542	5	581.265,155 386.494,105	10.512
5	581.265,155 386.494,105	6	581.272,171 386.497,863	7.959
6	581.272,171 386.497,863	7	581.284,067 386.504,273	13.513
7	581.284,067 386.504,273	8	581.295,999 386.510,816	13.608
8	581.295,999 386.510,816	1	581.287,194 386.528,994	20.198

\*\* Lungimile segmentelor sunt determinate în planul de proiecție Stereo 70 și sunt rotunjite la 1 milimetru.

\*\*\* Distanța dintre puncte este formată din segmente cumulate ce sunt mai mici decât valoarea 1 milimetru.

**DATE DESPRE IMOBILUL NR. 8486**

Oficiul de Cadastru și Publicitate Imobiliară PRAHOVA  
Biroul de Cadastru și Publicitate Imobiliară Ploiești

**A. Partea I. Descrierea imobilului**

Nr. CF vechi:1742(e:1742)

Nr. cadastral vechi:2131

TEREN Intravilan

Adresa: Loc. Ploiestiori, Str Burebista, Nr. 6, Jud. Prahova

Nr. Crt	Nr cadastral Nr. topografic	Suprafața* (mp)	Observații / Referințe
A1	22632	Din acte: 600 Masurata: 701	Sector cadastral:20 Teren imprejmuit;

**Construcții**

Crt	Nr cadastral Nr. topografic	Adresa	Observații / Referințe
A1.1	22632-C1	Loc. Ploiestiori, Str Burebista, Nr. 6, Jud. Prahova	Nr. niveluri:2; S. construita la sol:110 mp; S. construita desfasurata:220 mp;
A1.2	22632-C2	Loc. Ploiestiori, Str Burebista, Nr. 6, Jud. Prahova	Nr. niveluri:1; S. construita la sol:54 mp; S. construita desfasurata:54 mp;

**B. Partea II. Proprietari și acte**

Inscrieri privitoare la dreptul de proprietate și alte drepturi reale		Referințe
<b>13195 / 15/05/2006</b>		
Act Notarial nr. 1365, din 12/05/2006 emis de NP Minea Octavian;		
B1	Intabulare, drept de PROPRIETATEcumparare ca bun propriu, dobandit prin Conventie, cota actuala 1/1, cota initiala 1/1 1) MIHALACHE DANIELA, (necasatorita)	A1
/		
Act Administrativ nr. 34, din 02/04/2009 emis de PRIMARIA COMUNEI BLEJOI (PV 6607/23.07.2012 EMIS DE PRIMARIA COMUNEI BLEJOI);		
B2	Intabulare, drept de PROPRIETATE, dobandit prin Construire, cota actuala 1/1, cota initiala 1/1 1) MIHALACHE DANIELA, (necasatorita)	A1.1, A1.2

**C. Partea III. SARCINI .**

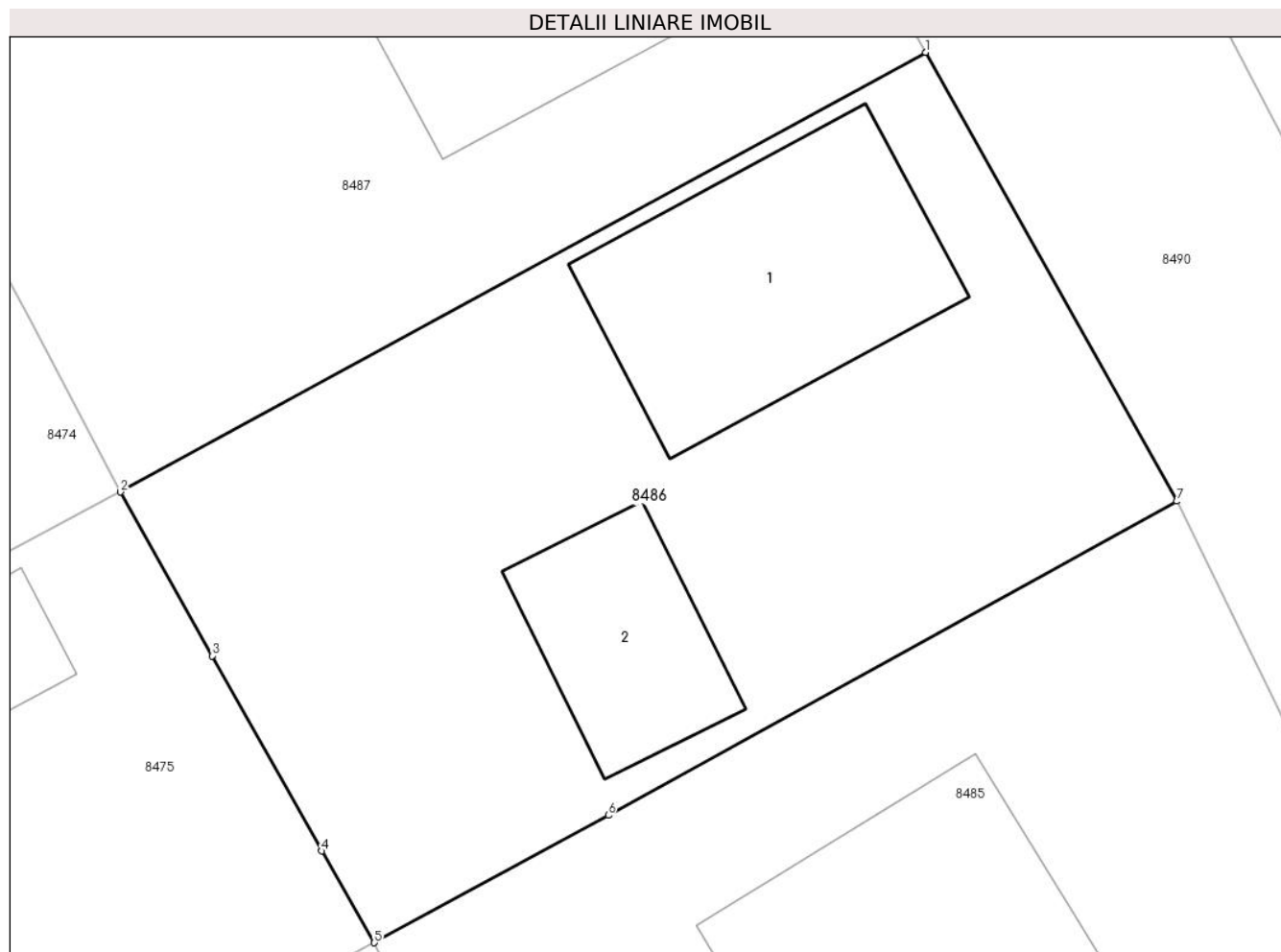
Inscrieri privind dezmembramintele dreptului de proprietate, drepturi reale de garanție și sarcini	Referințe
NU SUNT	

## Anexa Nr. 1 La Partea I

## Teren

Nr cadastral	Suprafața (mp)*	Observații / Referințe
22632	Din acte: 600 Masurata: 701	

\* Suprafața este determinată în planul de proiecție Stereo 70.



## Date referitoare la teren

Crt	Categorie folosință	Intra vilan	Suprafața (mp)	Tarla	Parcelă	Nr. topo	Observații / Referințe
84 86	curți construcții	DA	701	T21	1169	-	

## Date referitoare la construcții

Crt	Număr	Destinație construcție	Supraf. (mp)	Situație juridică	Observații / Referințe
A1.1	22632-C1	construcții de locuințe	110	Cu acte	Nr. niveluri:2; S. construita la sol:110 mp; S. construita desfasurata:220 mp;
A1.2	22632-C2	construcții anexa	54	Cu acte	Nr. niveluri:1; S. construita la sol:54 mp; S. construita desfasurata:54 mp;

## Lungime Segmente

1) Valorile lungimilor segmentelor sunt obținute din proiecție în plan.

Punct început	X / Y	Punct sfârșit	X / Y	Lungime segment (** (m)
1	581.277,528 386.546,262	2	581.246,538 386.529,345	35.307
2	581.246,538 386.529,345	3	581.250,063 386.523,041	7.223

Punct început	X / Y	Punct sfârșit	X / Y	Lungime segment (** (m)
3	581.250,063 386.523,041	4	581.254,271 386.515,533	8.607
4	581.254,271 386.515,533	5	581.256,307 386.512,004	4.074
5	581.256,307 386.512,004	6	581.265,31 386.516,904	10.25
6	581.265,31 386.516,904	7	581.287,194 386.528,994	25.002
7	581.287,194 386.528,994	1	581.277,528 386.546,262	19.789

\*\* Lungimile segmentelor sunt determinate în planul de proiecție Stereo 70 și sunt rotunjite la 1 milimetru.

\*\*\* Distanța dintre puncte este formată din segmente cumulate ce sunt mai mici decât valoarea 1 milimetru.





**DATE DESPRE IMOBILUL NR. 8487**

Oficiul de Cadastru și Publicitate Imobiliară PRAHOVA  
Biroul de Cadastru și Publicitate Imobiliară Ploiești

**A. Partea I. Descrierea imobilului**

TEREN Intravilan

Adresa: Loc. Ploiestiori, Str Burebista, Nr. 4, Jud. Prahova

Nr. Crt	Nr cadastral Nr. topografic	Suprafața* (mp)	Observații / Referințe
A1	24988	Din acte: 700 Masurata: 703	Sector cadastral:20 Teren imprejmuit;

**Construcții**

Crt	Nr cadastral Nr. topografic	Adresa	Observații / Referințe
A1.1	24988-C1	Loc. Ploiestiori, Str Burebista, Nr. 4, Jud. Prahova	Nr. niveluri:2; S. construita la sol:124 mp; S. construita desfasurata:260 mp; Locuinta Sp+P+1E
A1.2	24988-C2	Loc. Ploiestiori, Str Burebista, Nr. 4, Jud. Prahova	Nr. niveluri:1; S. construita la sol:41 mp; S. construita desfasurata:41 mp; Garaj

**B. Partea II. Proprietari și acte**

Inscrieri privitoare la dreptul de proprietate și alte drepturi reale		Referințe
<b>45513 / 09/05/2016</b>		
Act Notarial nr. 2300, din 06/05/2016 emis de NP Ivan Constantin;		
B6	Intabulare, drept de PROPRIETATEcumparare ca bun propriu, dobandit prin Conventie, cota actuala 1/1, cota initiala 1/1 1) MATACHE MIHNEA - BOGDAN	A1
<b>62790 / 27/06/2016</b>		
Act Administrativ nr. 45513, din 09/05/2016 emis de OCPI Prahova;		
B7	se respinge cererea de repositionare intrucat documentatia cadastrala nu a fost avizata	A1
<b>82042 / 01/09/2016</b>		
Act Notarial nr. 2300, din 06/05/2016 emis de NP Ivan Constantin;		
B8	se noteaza repositionarea imobilului conform documentatiei tehnice avizate	A1
<b>24213 / 19/03/2018</b>		
Act Administrativ nr. 23882, din 16/03/2018 emis de OCPI PRAHOVA;		
B9	se noteaza repositionarea imobilului conform documentatiei tehnice avizate	A1
/		
Act Administrativ nr. 193, din 21/11/2016 emis de PRIMARIA COMUNEI BLEJOI;		
B10	Intabulare, drept de PROPRIETATE, dobandit prin Construire, cota actuala 1/1, cota initiala 1/1 1) MATACHE MIHNEA - BOGDAN	A1.1, A1.2

**C. Partea III. SARCINI .**

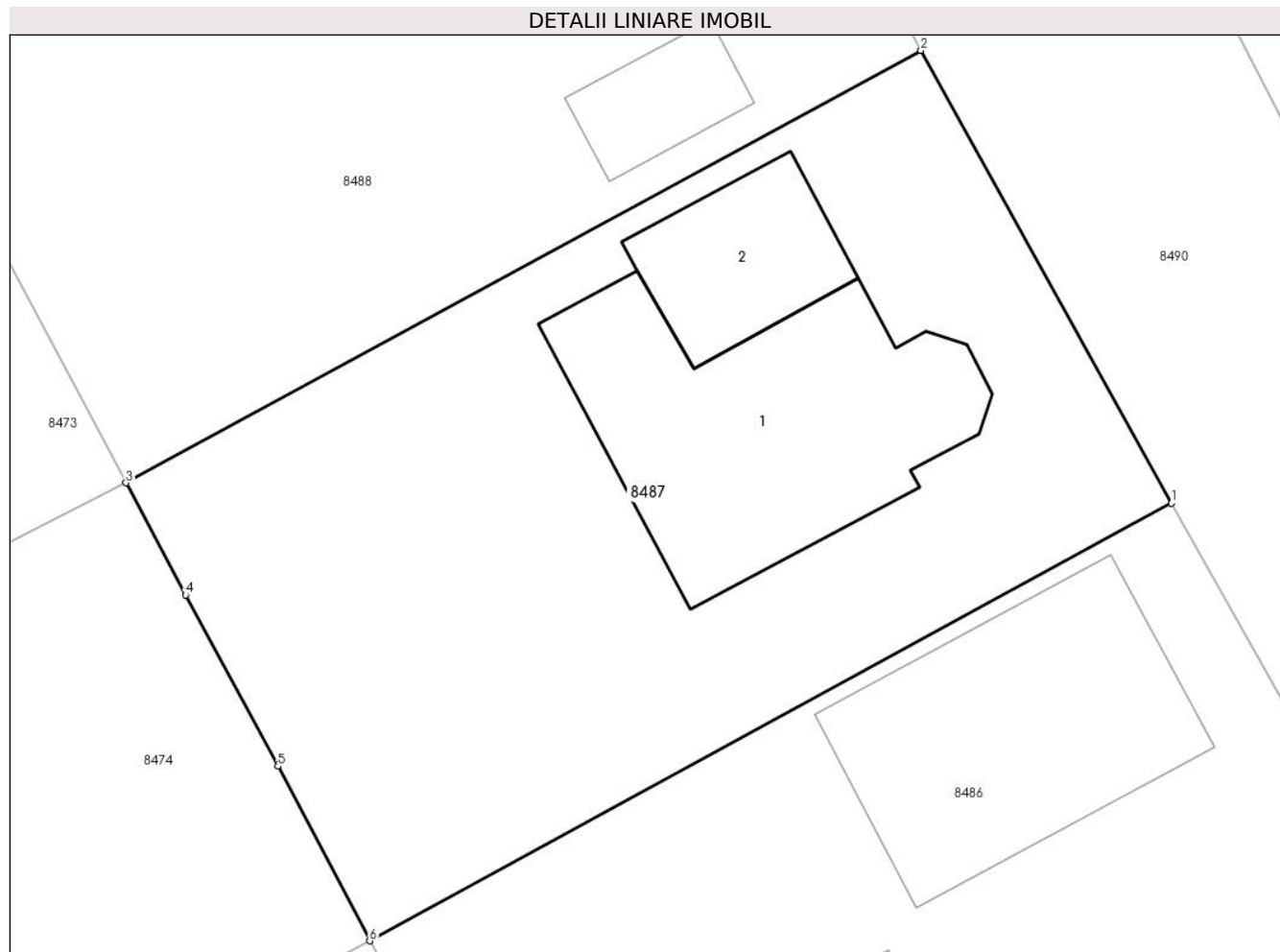
Inscrieri privind dezmembramintele dreptului de proprietate, drepturi reale de garanție și sarcini	Referințe
NU SUNT	

## Anexa Nr. 1 La Partea I

## Teren

Nr cadastral	Suprafața (mp)*	Observații / Referințe
24988	Din acte: 700 Masurata: 703	

\* Suprafața este determinată în planul de proiecție Stereo 70.



## Date referitoare la teren

Crt	Categorie folosință	Intra vilan	Suprafața (mp)	Tarla	Parcelă	Nr. topo	Observații / Referințe
84 87	curți constructii	DA	703	T21	1166	-	

## Date referitoare la construcții

Crt	Număr	Destinație construcție	Supraf. (mp)	Situație juridică	Observații / Referințe
A1.1	24988-C1	constructii de locuinte	124	Cu acte	Nr. niveluri:2; S. construita la sol:124 mp; S. construita desfasurata:260 mp; Locuinta Sp+P+1E
A1.2	24988-C2	constructii anexa	41	Cu acte	Nr. niveluri:1; S. construita la sol:41 mp; S. construita desfasurata:41 mp; Garaj

## Lungime Segmente

1) Valorile lungimilor segmentelor sunt obținute din proiecție în plan.

Punct început	X / Y	Punct sfârșit	X / Y	Lungime segment (** (m)
1	581.277,528 386.546,262	2	581.267,852 386.563,762	19.997
2	581.267,852 386.563,762	3	581.237,123 386.547,049	34.98

Punct început	X / Y	Punct sfârșit	X / Y	Lungime segment (** (m)
3	581.237,123 386.547,049	4	581.239,421 386.542,714	4.906
4	581.239,421 386.542,714	5	581.242,993 386.536,089	7.527
5	581.242,993 386.536,089	6	581.246,538 386.529,345	7.619
6	581.246,538 386.529,345	1	581.277,528 386.546,262	35.307

\*\* Lungimile segmentelor sunt determinate în planul de proiecție Stereo 70 și sunt rotunjite la 1 milimetru.

\*\*\* Distanța dintre puncte este formată din segmente cumulate ce sunt mai mici decât valoarea 1 milimetru.



**DATE DESPRE IMOBILUL NR. 8488**

Oficiul de Cadastru și Publicitate Imobiliară PRAHOVA  
Biroul de Cadastru și Publicitate Imobiliară Ploiești

**A. Partea I. Descrierea imobilului**

TEREN Intravilan

Nr. CF vechi:6681

Nr. cadastral vechi:11951

Adresa: Loc. Ploiestiori, Str Burebista, Nr. 2, Jud. Prahova, T 21, A1165

Nr. Crt	Nr cadastral Nr. topografic	Suprafața* (mp)	Observații / Referințe
A1	22665	Din acte: 700 Masurata: 705	Sector cadastral:20 Teren imprejmuit;

**Construcții**

Crt	Nr cadastral Nr. topografic	Adresa	Observații / Referințe
A1.1	22665-C1	Loc. Ploiestiori, Str Burebista, Nr. 2, Jud. Prahova, T 21, A1165	Nr. niveluri:2; S. construita la sol:102 mp; S. construita desfasurata:102 mp;

**B. Partea II. Proprietari și acte**

Inscrieri privitoare la dreptul de proprietate și alte drepturi reale		Referințe
<b>72536 / 27/10/2008</b>		
Act Notarial nr. 2369, din 24/10/2008 emis de NP DIANA CRISTINA IONESCU;		
B4	Intabulare, drept de PROPRIETATE, dobandit prin Conventie, cota actuala 1/1, cota initiala 1/1 1) CORCIU LAURA-MIHAELA 2) CORCIU FLORIAN-DANIEL	A1
<b>27502 / 08/04/2014</b>		
Act Administrativ nr. 6767, din 30/01/2014 emis de OCPI PH;		
B5	se respinge cererea de repositionare pentru motivele de mai sus	A1
<b>24534 / 20/03/2018</b>		
Act Administrativ nr. 21508, din 12/03/2018 emis de OCPI PRAHOVA;		
B6	se repositioneaza imobilul conform documentatiei tehnice avizate	A1
/		
Act Administrativ nr. 44, din 13/05/2014 emis de PRIMARIA COMUNEI BLEJOI (PV NR. 3025/03.03.2017 EMIS DE PRIMARIA COMUNEI BLEJOI);		
B7	Intabulare, drept de PROPRIETATE, dobandit prin Construire, cota actuala 1/1, cota initiala 1/1 1) CORCIU LAURA-MIHAELA 2) CORCIU FLORIAN-DANIEL	A1.1

**C. Partea III. SARCINI .**

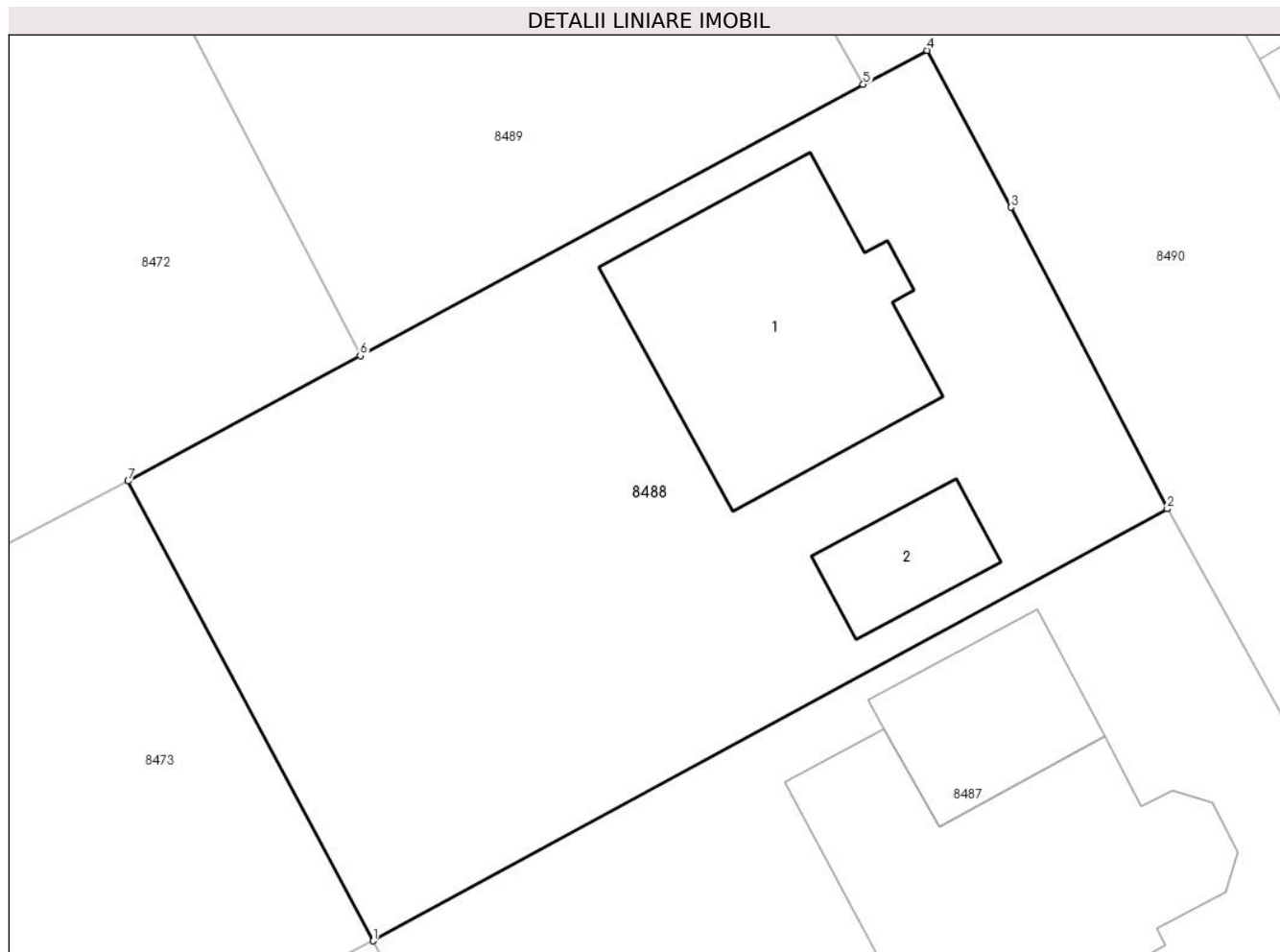
Inscrieri privind dezmembramintele dreptului de proprietate, drepturi reale de garanție și sarcini	Referințe
NU SUNT	

## Anexa Nr. 1 La Partea I

## Teren

Nr cadastral	Suprafața (mp)*	Observații / Referințe
22665	Din acte: 700 Masurata: 705	

\* Suprafața este determinată în planul de proiecție Stereo 70.



## Date referitoare la teren

Crt	Categorie folosință	Intra vilan	Suprafața (mp)	Tarla	Parcelă	Nr. topo	Observații / Referințe
84 88	curți construcții	DA	705	T21	1165	-	

## Date referitoare la construcții

Crt	Număr	Destinație construcție	Supraf. (mp)	Situație juridică	Observații / Referințe
A1.1	22665-C1	construcții de locuințe	102	Cu acte	Nr. niveluri:2; S. construita la sol:102 mp; S. construita desfasurata:102 mp;
A1.2	22665-C2	construcții anexa	23	Fara acte	Nr. niveluri:1; S. construita la sol:23 mp; S. construita desfasurata:23 mp;

## Lungime Segmente

1) Valorile lungimilor segmentelor sunt obținute din proiecție în plan.

Punct început	X / Y	Punct sfârșit	X / Y	Lungime segment (** (m)
1	581.237,123 386.547,049	2	581.267,852 386.563,762	34.98
2	581.267,852 386.563,762	3	581.261,807 386.575,43	13.141

Punct început	X / Y	Punct sfârșit	X / Y	Lungime segment (** (m)
3	581.261,807 386.575,43	4	581.258,56 386.581,497	6.881
4	581.258,56 386.581,497	5	581.256,087 386.580,185	2.799
5	581.256,087 386.580,185	6	581.236,623 386.569,684	22.116
6	581.236,623 386.569,684	7	581.227,643 386.564,835	10.206
7	581.227,643 386.564,835	1	581.237,123 386.547,049	20.155

\*\* Lungimile segmentelor sunt determinate în planul de proiecție Stereo 70 și sunt rotunjite la 1 milimetru.

\*\*\* Distanța dintre puncte este formată din segmente cumulate ce sunt mai mici decât valoarea 1 milimetru.





**DATE DESPRE IMOBILUL NR. 8489**

Oficiul de Cadastru și Publicitate Imobiliară PRAHOVA  
Biroul de Cadastru și Publicitate Imobiliară Ploiești

**A. Partea I. Descrierea imobilului**

TEREN Intravilan

Adresa: Loc. Ploiestiori, Str Dacia, Jud. Prahova, TARLA 21 PARCELA A1161

Nr. Crt	Nr cadastral Nr. topografic	Suprafața* (mp)	Observații / Referințe
A1	27082	700	Sector cadastral:20 Teren imprejmuit;

**B. Partea II. Proprietari și acte**

Inscrieri privitoare la dreptul de proprietate și alte drepturi reale		Referințe
<b>74571 / 02/08/2016</b>		
Act Notarial nr. 2397, din 01/08/2016 emis de NP MEIROSU CARMEN;		
B2	Intabulare, drept de PROPRIETATEcumparare ca bun comun, dobandit prin Conventie, cota actuala 1/1, cota initiala 1/1 1) NICOLAE PETRICA 2) NICOLAE LUMINITA	A1

**C. Partea III. SARCINI .**

Inscrieri privind dezmembramintele dreptului de proprietate, drepturi reale de garanție și sarcini	Referințe
NU SUNT	

## Anexa Nr. 1 La Partea I

## Teren

Nr cadastral	Suprafața (mp)*	Observații / Referințe
27082	700	

\* Suprafața este determinată în planul de proiecție Stereo 70.



## Date referitoare la teren

Crt	Categorie folosință	Intravilan	Suprafața (mp)	Tarla	Parcelă	Nr. topo	Observații / Referințe
84 89	curți construcții	DA	700	T21	1161	-	INTRAVILAN PLOIESTIORI

## Lungime Segmente

1) Valorile lungimilor segmentelor sunt obținute din proiecție în plan.

Punct început	X / Y	Punct sfârșit	X / Y	Lungime segment (** (m)
1	581.221,694 386.598,609	2	581.233,74 386.575,27	26.264
2	581.233,74 386.575,27	3	581.236,623 386.569,684	6.286
3	581.236,623 386.569,684	4	581.256,087 386.580,185	22.116
4	581.256,087 386.580,185	5	581.239,866 386.608,639	32.753
5	581.239,866 386.608,639	1	581.221,694 386.598,609	20.756

**\*\* Lungimile segmentelor sunt determinate în planul de proiecție Stereo 70 și sunt rotunjite la 1 milimetru.**

**\*\*\* Distanța dintre puncte este formată din segmente cumulate ce sunt mai mici decât valoarea 1 milimetru.**



**DATE DESPRE IMOBILUL NR. 8490**

Oficiul de Cadastru și Publicitate Imobiliară PRAHOVA  
Biroul de Cadastru și Publicitate Imobiliară Ploiești

**A. Partea I. Descrierea imobilului**

TEREN Intravilan

Adresa: Loc. Ploiestiori, Str Burebista, Jud. Prahova, TRONSON 1

Nr. Crt	Nr cadastral Nr. topografic	Suprafața* (mp)	Observații / Referințe
A1		Din acte: 2.483 Masurata: 2.525	Sector cadastral:20 Teren neimprejmuț;

**B. Partea II. Proprietari și acte**

Inscrieri privitoare la dreptul de proprietate și alte drepturi reale	Referințe
/	
Act Administrativ nr. 20, din 24/08/1999 emis de CONSILIUL LOCAL AL COMUNEI BLEJOI (Adeverinta nr. 3775/27.02.2024);	
B1	A1
Intabulare, drept de PROPRIETATE, dobandit prin Lege, cota actuala 1/1, cota initiala 1/1 1) COMUNA BLEJOI - DOMENIUL PUBLIC, CIF:2845346	

**C. Partea III. SARCINI .**

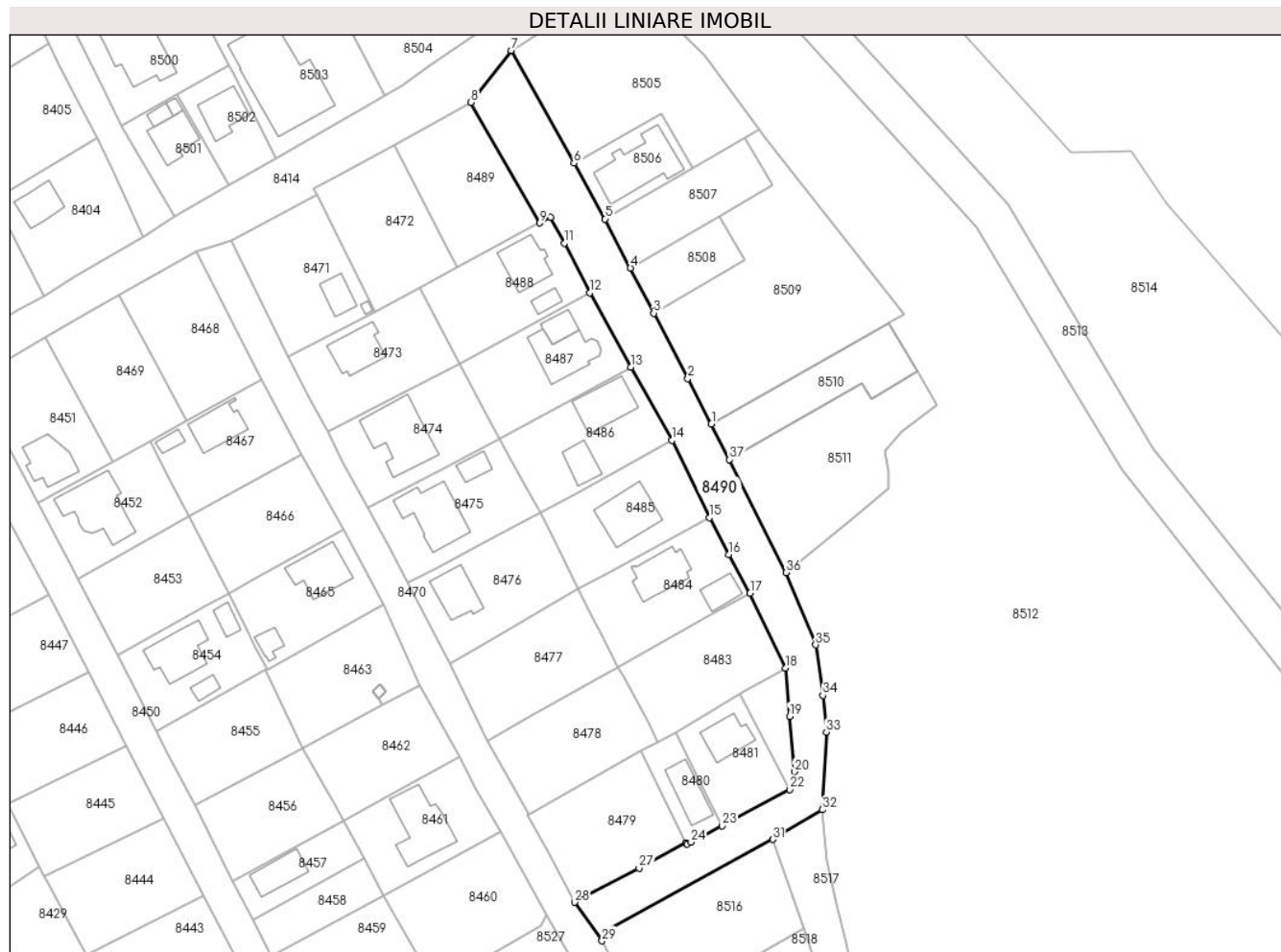
Inscrieri privind dezmembramintele dreptului de proprietate, drepturi reale de garanție și sarcini	Referințe
NU SUNT	

## Anexa Nr. 1 La Partea I

## Teren

Nr cadastral	Suprafața (mp)*	Observații / Referințe
	Din acte: 2.483 Masurata: 2.525	

\* Suprafața este determinată în planul de proiecție Stereo 70.



## Date referitoare la teren

Crt	Categorie folosință	Intra vilan	Suprafața (mp)	Tarla	Parcelă	Nr. topo	Observații / Referințe
8490	drum	DA	2.525	-	DS1178	-	

## Lungime Segmente

1) Valorile lungimilor segmentelor sunt obținute din proiecție în plan.

Punct început	X / Y	Punct sfârșit	X / Y	Lungime segment (** (m)	Punct început	X / Y	Punct sfârșit	X / Y	Lungime segment (** (m)
1	581.296,485 386.532,903	2	581.290,957 386.543,555	12.001	2	581.290,957 386.543,555	3	581.282,912 386.558,961	17.38
3	581.282,912 386.558,961	4	581.277,424 386.569,633	12.0	4	581.277,424 386.569,633	5	581.271,427 386.581,167	13.0
5	581.271,427 386.581,167	6	581.264,104 386.594,29	15.028	6	581.264,104 386.594,29	7	581.249,283 386.620,851	30.416
7	581.249,283 386.620,851	8	581.239,866 386.608,639	15.421	8	581.239,866 386.608,639	9	581.256,087 386.580,185	32.753
9	581.256,087 386.580,185	10	581.258,56 386.581,497	2.799	10	581.258,56 386.581,497	11	581.261,807 386.575,43	6.881

Punct început	X / Y	Punct sfârșit	X / Y	Lungime segment (** (m)
11	581.261,807 386.575,43	12	581.267,852 386.563,762	13.141
13	581.277,528 386.546,262	14	581.287,194 386.528,994	19.789
15	581.295,999 386.510,816	16	581.300,583 386.502,089	9.858
17	581.305,608 386.493,042	18	581.313,999 386.475,409	19.528
19	581.314,884 386.464,013	20	581.316,036 386.450,946	13.118
21	581.316,296 386.448,478	22	581.315,006 386.446,777	2.135
23	581.299,021 386.438,256	24	581.291,691 386.434,361	8.301
25	581.290,704 386.433,882	26	581.290,519 386.434,148	0.324
27	581.279,438 386.428,218	28	581.264,267 386.420,206	17.157
29	581.270,697 386.411,121	30	581.272,258 386.413,692	3.008
31	581.310,974 386.434,995	32	581.322,559 386.442,017	13.547
33	581.323,554 386.460,317	34	581.322,747 386.468,916	8.637
35	581.321,069 386.480,829	36	581.314,086 386.497,879	18.425
37	581.300,762 386.524,466	1	581.296,485 386.532,903	9.459

Punct început	X / Y	Punct sfârșit	X / Y	Lungime segment (** (m)
12	581.267,852 386.563,762	13	581.277,528 386.546,262	19.997
14	581.287,194 386.528,994	15	581.295,999 386.510,816	20.198
16	581.300,583 386.502,089	17	581.305,608 386.493,042	10.349
18	581.313,999 386.475,409	19	581.314,884 386.464,013	11.43
20	581.316,036 386.450,946	21	581.316,296 386.448,478	2.482
22	581.315,006 386.446,777	23	581.299,021 386.438,256	18.114
24	581.291,691 386.434,361	25	581.290,704 386.433,882	1.097
26	581.290,519 386.434,148	27	581.279,438 386.428,218	12.568
28	581.264,267 386.420,206	29	581.270,697 386.411,121	11.13
30	581.272,258 386.413,692	31	581.310,974 386.434,995	44.19
32	581.322,559 386.442,017	33	581.323,554 386.460,317	18.327
34	581.322,747 386.468,916	35	581.321,069 386.480,829	12.031
36	581.314,086 386.497,879	37	581.300,762 386.524,466	29.739

\*\* Lungimile segmentelor sunt determinate în planul de proiecție Stereo 70 și sunt rotunjite la 1 milimetru.

\*\*\* Distanța dintre puncte este formată din segmente cumulate ce sunt mai mici decât valoarea 1 milimetru.





**DATE DESPRE IMOBILUL NR. 8491**

Oficiul de Cadastru și Publicitate Imobiliară PRAHOVA  
Biroul de Cadastru și Publicitate Imobiliară Ploiești

**A. Partea I. Descrierea imobilului**

TEREN Intravilan

Adresa: Loc. Ploiestiori, Jud. Prahova

Nr. Crt	Nr cadastral Nr. topografic	Suprafața* (mp)	Observații / Referințe
A1		1.669	Sector cadastral:20 Teren neimprejmuit;

**B. Partea II. Proprietari și acte**

Inscrieri privitoare la dreptul de proprietate și alte drepturi reale		Referințe
/		
Act Normativ nr. 7, din 13/03/1996 emis de PARLAMENTUL ROMANIEI (ADEVERINTA NR. 3801/27.02.2024 EMISA DE PRIMARIA COMUNEI BLEJOI);		
B1	Intabulare, drept de PROPRIETATE, dobandit prin Lege, cota actuala 1/1, cota initiala 1/1 1) <b>NEIDENTIFICAT NEIDENTIFICAT</b>	A1
B2	Se noteaza PROPRIETAR NEIDENTIFICAT, rezerva comisiei locale de fond funciar - conform art. 13, alin 14, dobandit prin Lege	A1

**C. Partea III. SARCINI .**

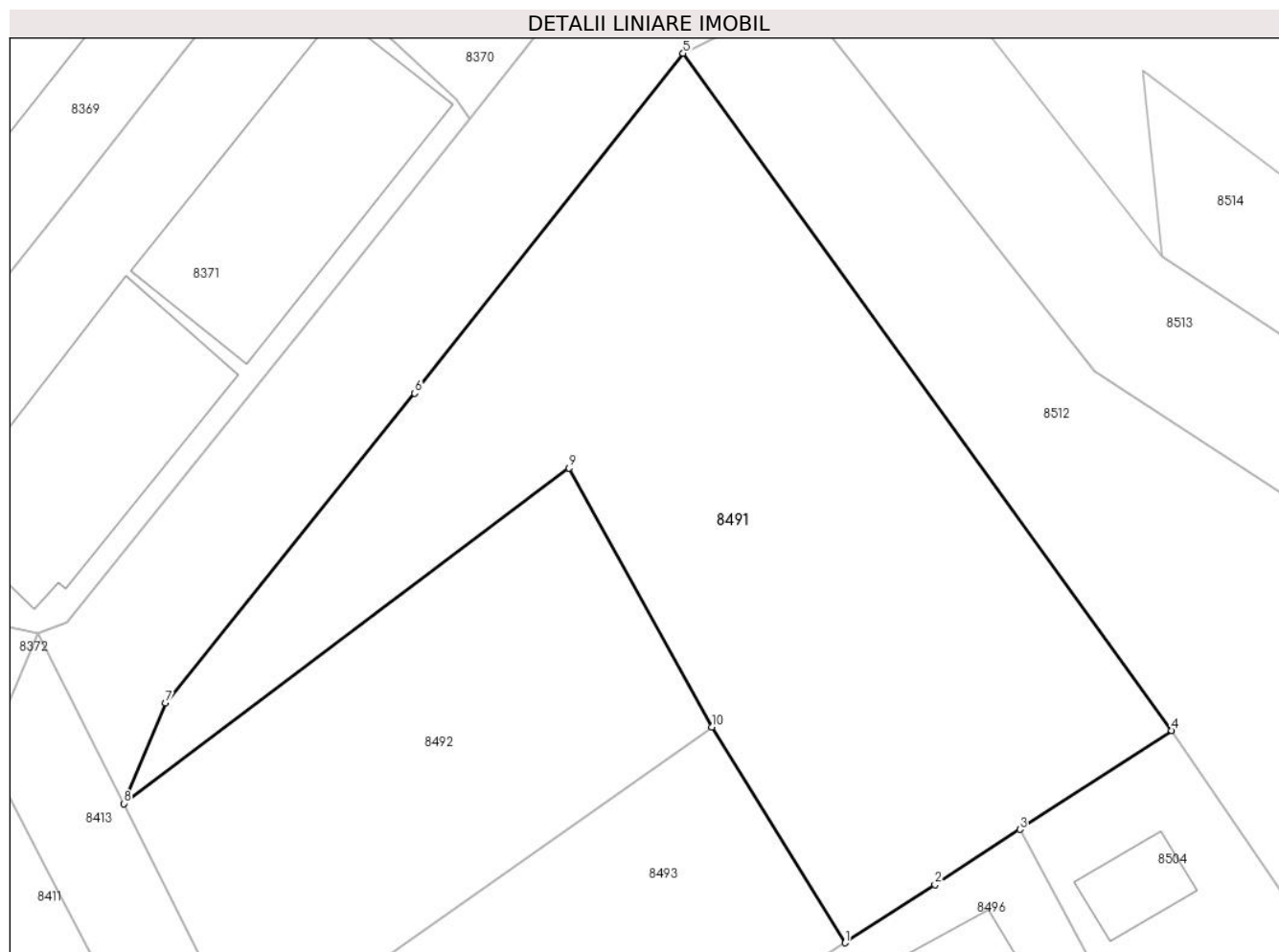
Inscrieri privind dezmembramintele dreptului de proprietate, drepturi reale de garanție și sarcini	Referințe
NU SUNT	

## Anexa Nr. 1 La Partea I

## Teren

Nr cadastral	Suprafața (mp)*	Observații / Referințe
	1.669	

\* Suprafața este determinată în planul de proiecție Stereo 70.



## Date referitoare la teren

Crt	Categorie folosință	Intravilan	Suprafața (mp)	Tarla	Parcelă	Nr. topo	Observații / Referințe
84 91	arabil	DA	1.669	T20	1136/1	-	

## Lungime Segmente

1) Valorile lungimilor segmentelor sunt obținute din proiecție în plan.

Punct început	X / Y	Punct sfârșit	X / Y	Lungime segment (** (m)
1	581.143,427 386.721,369	2	581.149,805 386.725,477	7.586
2	581.149,805 386.725,477	3	581.155,806 386.729,384	7.161
3	581.155,806 386.729,384	4	581.166,554 386.736,382	12.825
4	581.166,554 386.736,382	5	581.131,984 386.784,266	59.059
5	581.131,984 386.784,266	6	581.113,0 386.760,227	30.631

Punct început	X / Y	Punct sfârșit	X / Y	Lungime segment (** (m)
6	581.113,0 386.760,227	7	581.095,344 386.738,326	28.132
7	581.095,344 386.738,326	8	581.092,391 386.731,211	7.703
8	581.092,391 386.731,211	9	581.123,913 386.754,927	39.447
9	581.123,913 386.754,927	10	581.134,038 386.736,635	20.907
10	581.134,038 386.736,635	1	581.143,427 386.721,369	17.922

\*\* Lungimile segmentelor sunt determinate în planul de proiecție Stereo 70 și sunt rotunjite la 1 milimetru.

\*\*\* Distanța dintre puncte este formată din segmente cumulate ce sunt mai mici decât valoarea 1 milimetru.



**DATE DESPRE IMOBILUL NR. 8492**

Oficiul de Cadastru și Publicitate Imobiliară PRAHOVA  
Biroul de Cadastru și Publicitate Imobiliară Ploiești

**A. Partea I. Descrierea imobilului**

TEREN Intravilan

Adresa: Loc. Ploiestiori, Str Muntenia, Nr. 10, Jud. Prahova

Nr. Crt	Nr cadastral Nr. topografic	Suprafața* (mp)	Observații / Referințe
A1		800	Sector cadastral:20 Teren neimprejmuit;

**B. Partea II. Proprietari și acte**

Inscrieri privitoare la dreptul de proprietate și alte drepturi reale		Referințe
/		
Act Administrativ nr. 20431, din 08/07/1994 emis de CJPSDDPAT;		
B1	Intabulare, drept de PROPRIETATE, dobandit prin Reconstituire, cota actuala 1/1, cota initiala 1/1 1) <b>RADOI MARIA</b> DEFUNCT:Da	A1

**C. Partea III. SARCINI .**

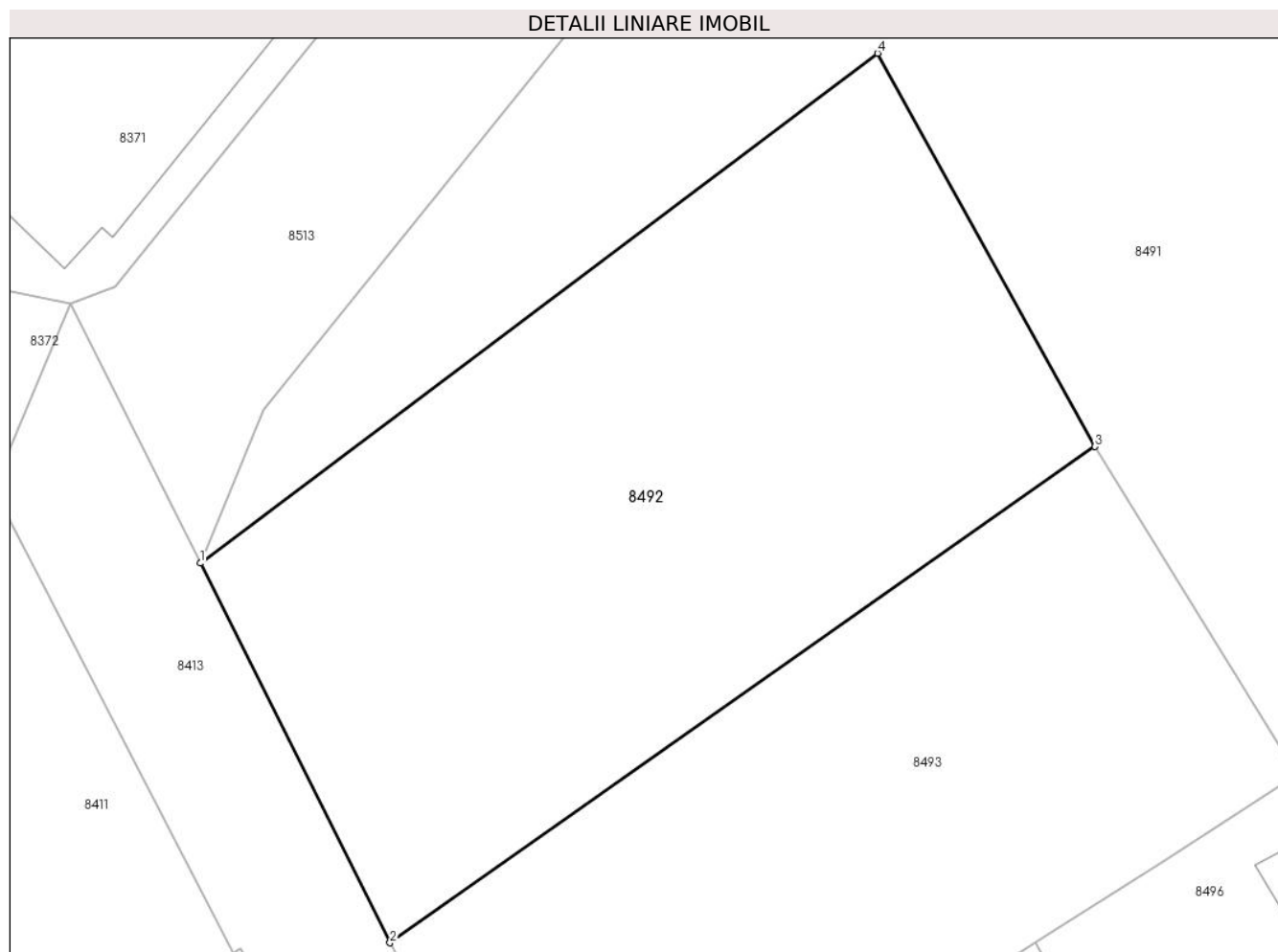
Inscrieri privind dezmembramintele dreptului de proprietate, drepturi reale de garanție și sarcini	Referințe
NU SUNT	

## Anexa Nr. 1 La Partea I

## Teren

Nr cadastral	Suprafața (mp)*	Observații / Referințe
	800	

\* Suprafața este determinată în planul de proiecție Stereo 70.



## Date referitoare la teren

Crt	Categorie folosință	Intravilan	Suprafața (mp)	Tarla	Parcelă	Nr. topo	Observații / Referințe
8492	arabil	DA	800	T20	1136	-	

## Lungime Segmente

1) Valorile lungimilor segmentelor sunt obținute din proiecție în plan.

Punct început	X / Y	Punct sfârșit	X / Y	Lungime segment (** (m)
1	581.092,391 386.731,211	2	581.101,228 386.713,556	19.743
2	581.101,228 386.713,556	3	581.134,038 386.736,635	40.114
3	581.134,038 386.736,635	4	581.123,913 386.754,927	20.907
4	581.123,913 386.754,927	1	581.092,391 386.731,211	39.447

**\*\* Lungimile segmentelor sunt determinate în planul de proiecție Stereo 70 și sunt rotunjite la 1 milimetru.**

**\*\*\* Distanța dintre puncte este formată din segmente cumulate ce sunt mai mici decât valoarea 1 milimetru.**





**DATE DESPRE IMOBILUL NR. 8493**

Oficiul de Cadastru și Publicitate Imobiliară PRAHOVA  
Biroul de Cadastru și Publicitate Imobiliară Ploiești

**A. Partea I. Descrierea imobilului**

TEREN Intravilan

Nr. CF vechi:5326

Nr. cadastral vechi:11036

Adresa: Loc. Ploiestiori, Str Muntenia, Nr. 8, Jud. Prahova

Nr. Crt	Nr cadastral Nr. topografic	Suprafața* (mp)	Observații / Referințe
A1	21632	Din acte: 700 Masurata: 693	Sector cadastral:20 Teren neimprejmuț;

**B. Partea II. Proprietari și acte**

Inscrieri privitoare la dreptul de proprietate și alte drepturi reale	Referințe
<b>63159 / 05/11/2007</b>	
Contract De Vanzare-Cumparare nr. 4839, din 02/11/2007 emis de NP NECULAE AURELIAN;	
B2	A1
Intabulare, drept de PROPRIETATEcumparare ca bun comun, dobandit prin Conventie, cota actuala 1/1, cota initiala 1/1	
1) BUCUR GEORGE ADRIAN	
2) BUCUR VASILICA	

**C. Partea III. SARCINI**

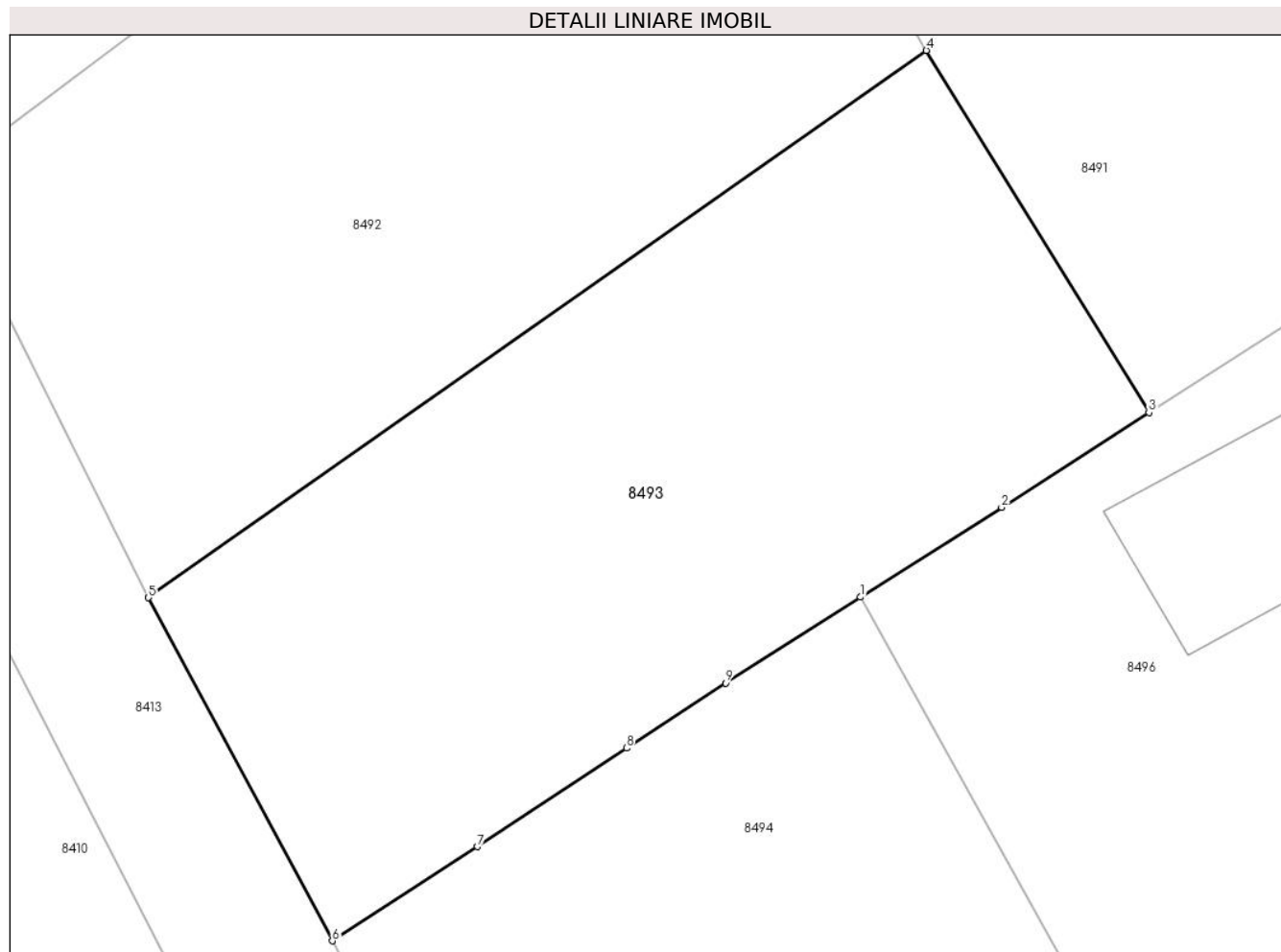
Inscrieri privind dezmembramintele dreptului de proprietate, drepturi reale de garanție și sarcini	Referințe
<b>140386 / 07/10/2021</b>	
Hotarare Judecatoreasca nr. 24843/281/2020, din 18/12/2020 emis de JUDECATORIA PLOIESTI (act administrativ nr 3738/2020 din 04.10.2021, emis de BEJ TANASE MARIAN TRAIAN);	
C1	A1
se noteaza urmarirea silita imobiliara in dosar de executare nr. 3738/2020 pentru recuperarea sumei de 18314,25 Lei reprezentand debit si cheltuieli de executare silita in favoarea creditoarei INVESTCAPITAL LTD, la cererea Ex. Jud. Tanase Marian Traian (asupra cotei din imobil proprietatea lui BUCUR GEORGE ADRIAN)	

## Anexa Nr. 1 La Partea I

## Teren

Nr cadastral	Suprafața (mp)*	Observații / Referințe
21632	Din acte: 700 Masurata: 693	

\* Suprafața este determinată în planul de proiecție Stereo 70.



## Date referitoare la teren

Crt	Categorie folosință	Intra vilan	Suprafața (mp)	Tarla	Parcelă	Nr. topo	Observații / Referințe
84 93	curți constructii	DA	693	T20	1137	-	

## Lungime Segmente

1) Valorile lungimilor segmentelor sunt obținute din proiecție în plan.

Punct început	X / Y	Punct sfârșit	X / Y	Lungime segment (** (m)
1	581.131,263 386.713,578	2	581.137,214 386.717,366	7.054
2	581.137,214 386.717,366	3	581.143,427 386.721,369	7.391
3	581.143,427 386.721,369	4	581.134,038 386.736,635	17.922
4	581.134,038 386.736,635	5	581.101,228 386.713,556	40.114
5	581.101,228 386.713,556	6	581.108,979 386.699,08	16.42

Punct început	X / Y	Punct sfârșit	X / Y	Lungime segment (** (m)
6	581.108,979 386.699,08	7	581.115,11 386.703,05	7.304
7	581.115,11 386.703,05	8	581.121,392 386.707,205	7.532
8	581.121,392 386.707,205	9	581.125,569 386.709,954	5.0
9	581.125,569 386.709,954	1	581.131,263 386.713,578	6.749

\*\* Lungimile segmentelor sunt determinate în planul de proiecție Stereo 70 și sunt rotunjite la 1 milimetru.

\*\*\* Distanța dintre puncte este formată din segmente cumulate ce sunt mai mici decât valoarea 1 milimetru.



**DATE DESPRE IMOBILUL NR. 8494**

Oficiul de Cadastru și Publicitate Imobiliară PRAHOVA  
 Biroul de Cadastru și Publicitate Imobiliară Ploiești

**A. Partea I. Descrierea imobilului**

TEREN Intravilan

Adresa: Loc. Ploiestiori, Jud. Prahova

Nr. Crt	Nr cadastral Nr. topografic	Suprafața* (mp)	Observații / Referințe
A1	26535	Din acte: 700 Masurata: 777	Sector cadastral:20 Teren imprejmuit;

**B. Partea II. Proprietari și acte**

Inscrieri privitoare la dreptul de proprietate și alte drepturi reale		Referințe
<b>92313 / 17/11/2014</b>		
Act Notarial nr. 4645, din 14/11/2014 emis de NP TUDOSE GEORGE RADU;		
B2	Intabulare, drept de PROPRIETATEcumparare, dobandit prin Conventie, cota actuala 1/1, cota initiala 1/1 1) SC FALLOW SRL, CIF:3570758	A1

**C. Partea III. SARCINI .**

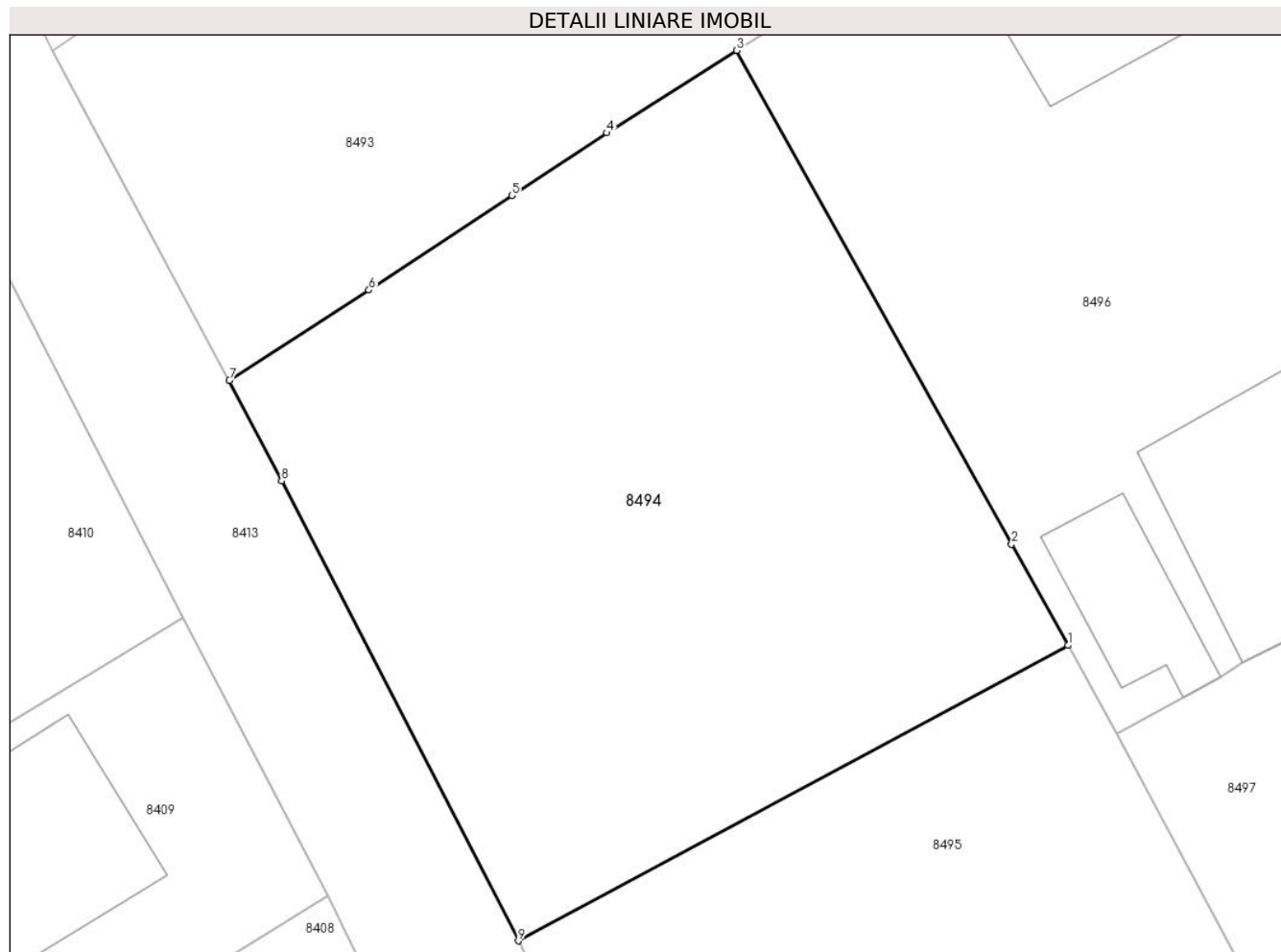
Inscrieri privind dezmembramintele dreptului de proprietate, drepturi reale de garanție și sarcini	Referințe
NU SUNT	

## Anexa Nr. 1 La Partea I

## Teren

Nr cadastral	Suprafața (mp)*	Observații / Referințe
26535	Din acte: 700 Masurata: 777	

\* Suprafața este determinată în planul de proiecție Stereo 70.



## Date referitoare la teren

Crt	Categorie folosință	Intra vilan	Suprafața (mp)	Tarla	Parcelă	Nr. topo	Observații / Referințe
84 94	curți constructii	DA	777	T20	1149	-	

## Lungime Segmente

1) Valorile lungimilor segmentelor sunt obținute din proiecție în plan.

Punct început	X / Y	Punct sfârșit	X / Y	Lungime segment (** (m)
1	581.145,826 386.687,435	2	581.143,35 386.691,881	5.089
2	581.143,35 386.691,881	3	581.131,263 386.713,578	24.837
3	581.131,263 386.713,578	4	581.125,569 386.709,954	6.749
4	581.125,569 386.709,954	5	581.121,392 386.707,205	5.0
5	581.121,392 386.707,205	6	581.115,11 386.703,05	7.532

Punct început	X / Y	Punct sfârșit	X / Y	Lungime segment (** (m)
6	581.115,11 386.703,05	7	581.108,979 386.699,08	7.304
7	581.108,979 386.699,08	8	581.111,271 386.694,662	4.977
8	581.111,271 386.694,662	9	581.121,67 386.674,457	22.724
9	581.121,67 386.674,457	1	581.145,826 386.687,435	27.422

\*\* Lungimile segmentelor sunt determinate în planul de proiecție Stereo 70 și sunt rotunjite la 1 milimetru.

\*\*\* Distanța dintre puncte este formată din segmente cumulate ce sunt mai mici decât valoarea 1 milimetru.





**DATE DESPRE IMOBILUL NR. 8495**

Oficiul de Cadastru și Publicitate Imobiliară PRAHOVA  
Biroul de Cadastru și Publicitate Imobiliară Ploiești

**A. Partea I. Descrierea imobilului**

TEREN Intravilan

Adresa: Loc. Ploiestiori, Str Muntenia, Nr. 6, Jud. Prahova, TARLAUA 20, PARCELA A1152 - INTRAVILAN

Nr. Crt	Nr cadastral Nr. topografic	Suprafața* (mp)	Observații / Referințe
A1	26625	Din acte: 700 Masurata: 839	Sector cadastral:20 Teren imprejmuit;

**B. Partea II. Proprietari și acte**

Inscrieri privitoare la dreptul de proprietate și alte drepturi reale		Referințe
<b>40437 / 27/04/2015</b>		
Act Notarial nr. 1596, din 24/04/2015 emis de NP TUDOSE MARIA;		
B2	Intabulare, drept de PROPRIETATE, dobandit prin Conventie, cota actuala 1/1, cota initiala 1/1 1) NICOLAE PETRICA 2) NICOLAE LUMINITA	A1

**C. Partea III. SARCINI .**

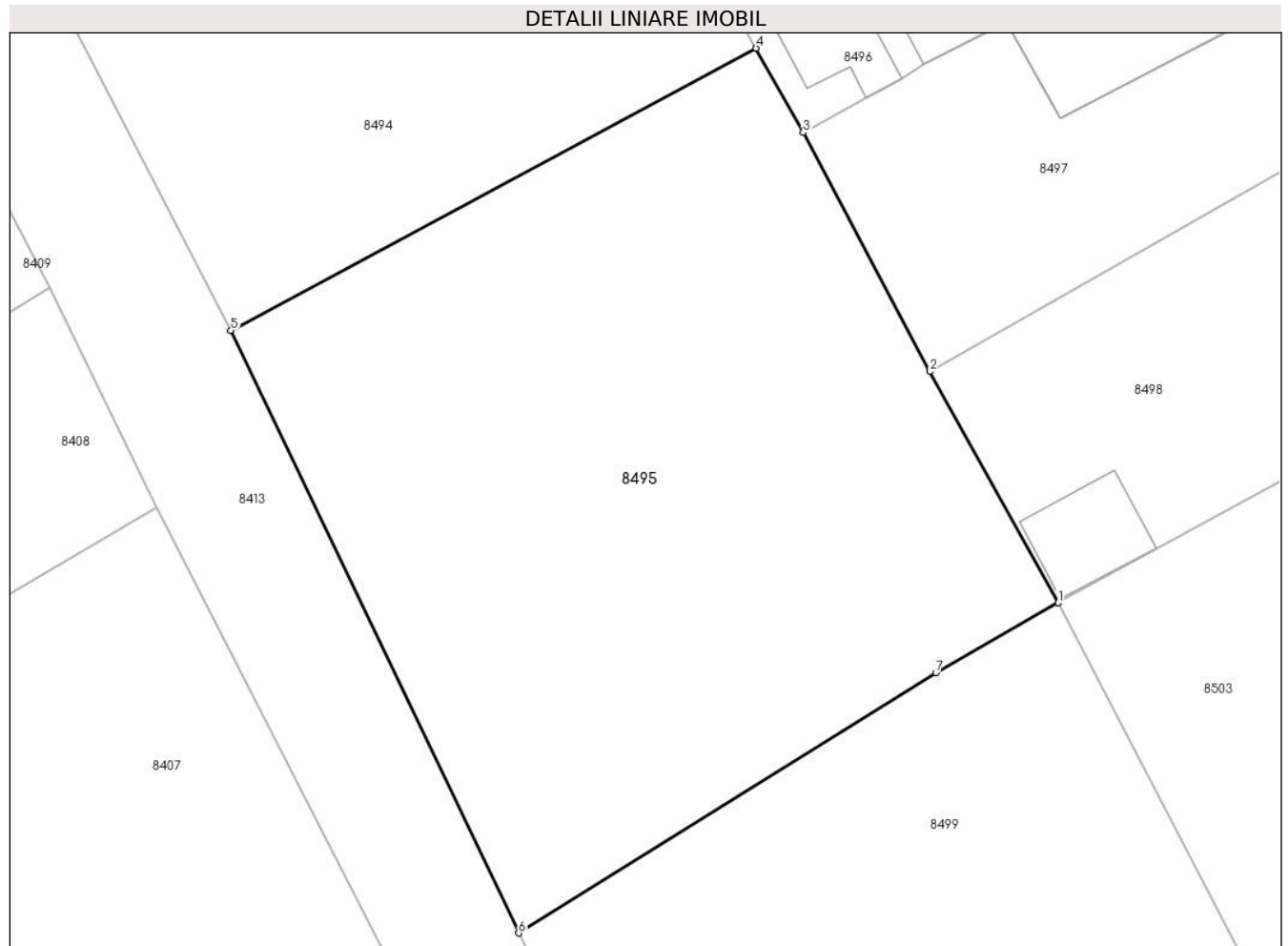
Inscrieri privind dezmembramintele dreptului de proprietate, drepturi reale de garanție și sarcini	Referințe
NU SUNT	

## Anexa Nr. 1 La Partea I

## Teren

Nr cadastral	Suprafața (mp)*	Observații / Referințe
26625	Din acte: 700 Masurata: 839	

\* Suprafața este determinată în planul de proiecție Stereo 70.



## Date referitoare la teren

Crt	Categorie folosință	Intra vilan	Suprafața (mp)	Tarla	Parcelă	Nr. topo	Observații / Referințe
84 95	curti constructii	DA	839	T20	1152	-	INTRAVILAN

## Lungime Segmente

1) Valorile lungimilor segmentelor sunt obținute din proiecție în plan.

Punct început	X / Y	Punct sfârșit	X / Y	Lungime segment (** (m)
1	581.159,717 386.661,936	2	581.153,833 386.672,566	12.15
2	581.153,833 386.672,566	3	581.147,99 386.683,55	12.441
3	581.147,99 386.683,55	4	581.145,826 386.687,435	4.447
4	581.145,826 386.687,435	5	581.121,67 386.674,457	27.422
5	581.121,67 386.674,457	6	581.134,905 386.646,749	30.707

Punct început	X / Y	Punct sfârşit	X / Y	Lungime segment (** (m)
6	581.134,905 386.646,749	7	581.154,091 386.658,703	22.605
7	581.154,091 386.658,703	1	581.159,717 386.661,936	6.489

\*\* Lungimile segmentelor sunt determinate în planul de proiecţie Stereo 70 şi sunt rotunjite la 1 milimetru.

\*\*\* Distanţa dintre puncte este formată din segmente cumulate ce sunt mai mici decât valoarea 1 milimetru.



**DATE DESPRE IMOBILUL NR. 8496**

Oficiul de Cadastru și Publicitate Imobiliară PRAHOVA  
Biroul de Cadastru și Publicitate Imobiliară Ploiești

**A. Partea I. Descrierea imobilului**

TEREN Intravilan

Adresa: Loc. Ploiestiori, Jud. Prahova

Nr. Crt	Nr cadastral Nr. topografic	Suprafața* (mp)	Observații / Referințe
A1	24898	Din acte: 700 Masurata: 1.118	Sector cadastral:20 Teren imprejmuit;

**Construcții**

Crt	Nr cadastral Nr. topografic	Adresa	Observații / Referințe
A1.1	24898-C1	Loc. Ploiestiori, Jud. Prahova	Nr. niveluri:3; S. construita la sol:96 mp; S. construita desfasurata:288 mp;

**B. Partea II. Proprietari și acte**

Inscrieri privitoare la dreptul de proprietate și alte drepturi reale		Referințe
<b>29503 / 25/05/2012</b>		
Act Notarial nr. 566, din 24/05/2012 emis de NP TOMESCU ALICE CRISTINA;		
B3	Intabulare, drept de PROPRIETATEcumparare, dobandit prin Conventie, cota actuala 1/1, cota initiala 1/1 1) SC FALLOW SRL, CIF:3570758	A1

**C. Partea III. SARCINI .**

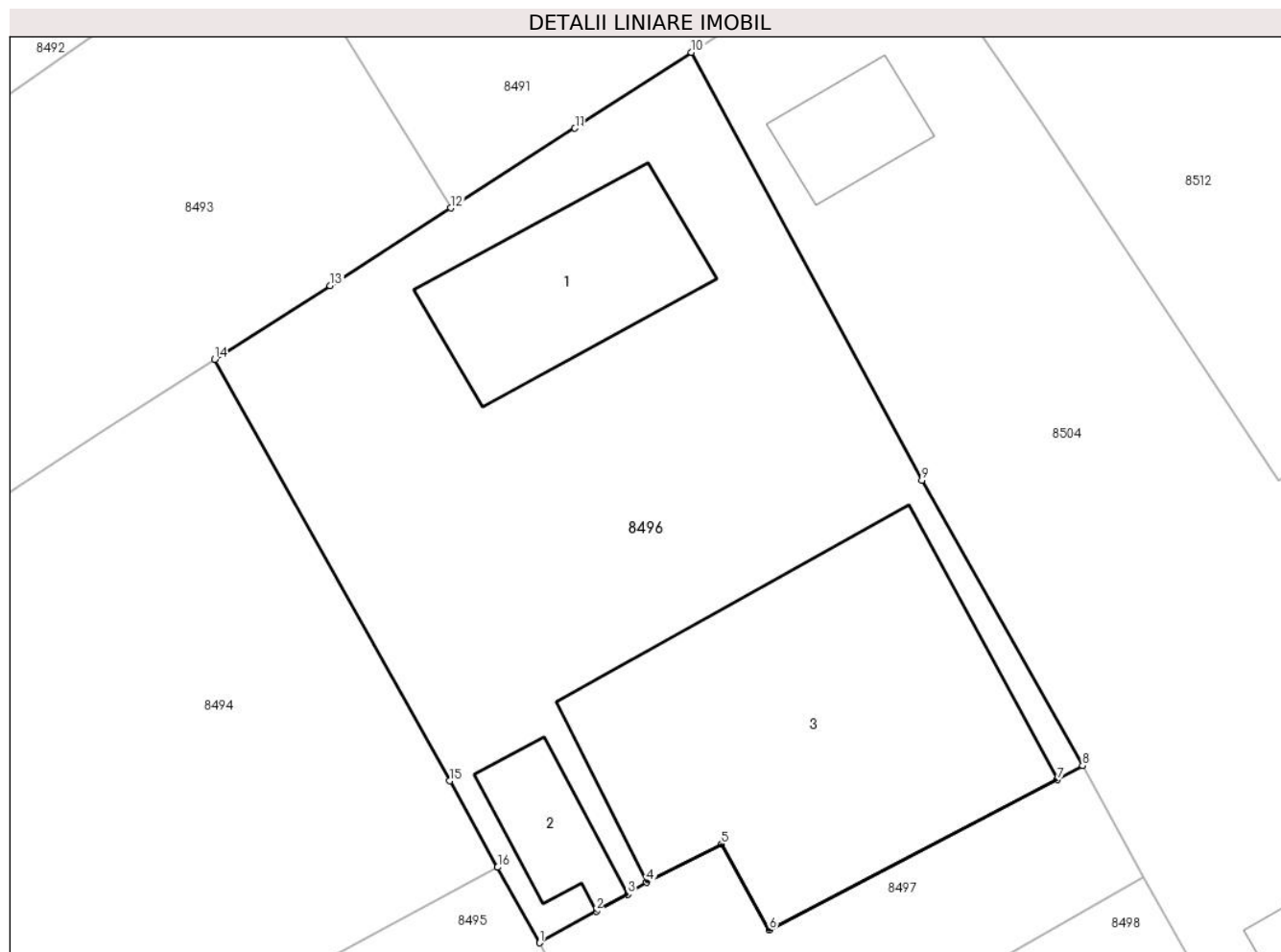
Inscrieri privind dezmembramintele dreptului de proprietate, drepturi reale de garanție și sarcini	Referințe
NU SUNT	

## Anexa Nr. 1 La Partea I

## Teren

Nr cadastral	Suprafața (mp)*	Observații / Referințe
24898	Din acte: 700 Masurata: 1.118	

\* Suprafața este determinată în planul de proiecție Stereo 70.



## Date referitoare la teren

Crt	Categorie folosință	Intra vilan	Suprafața (mp)	Tarla	Parcelă	Nr. topo	Observații / Referințe
84 96	curți construcții	DA	1.118	T20	1137/2	-	

## Date referitoare la construcții

Crt	Număr	Destinație construcție	Supraf. (mp)	Situație juridică	Observații / Referințe
A1.1	24898-C1	construcții anexa	96	Cu acte	Nr. niveluri:3; S. construita la sol:96 mp; S. construita desfasurata:288 mp;
A1.2	24898-C2	construcții anexa	34	Fara acte	Nr. niveluri:3; S. construita la sol:34 mp; S. construita desfasurata:34 mp;
A1.3	24898-C3	construcții anexa	309	Fara acte	Nr. niveluri:2; S. construita la sol:309 mp; S. construita desfasurata:309 mp;

## Lungime Segmente

1) Valorile lungimilor segmentelor sunt obținute din proiecție în plan.

Punct început	X / Y	Punct sfârșit	X / Y	Lungime segment (** (m))
1	581.147,99 386.683,55	2	581.150,903 386.685,175	3.336

Punct început	X / Y	Punct sfârșit	X / Y	Lungime segment (** (m)
2	581.150,903 386.685,175	3	581.152,536 386.686,045	1.85
3	581.152,536 386.686,045	4	581.153,508 386.686,677	1.159
4	581.153,508 386.686,677	5	581.157,351 386.688,638	4.314
5	581.157,351 386.688,638	6	581.159,815 386.684,219	5.06
6	581.159,815 386.684,219	7	581.174,647 386.691,949	16.725
7	581.174,647 386.691,949	8	581.175,943 386.692,668	1.482
8	581.175,943 386.692,668	9	581.167,666 386.707,365	16.867
9	581.167,666 386.707,365	10	581.155,806 386.729,384	25.01
10	581.155,806 386.729,384	11	581.149,805 386.725,477	7.161
11	581.149,805 386.725,477	12	581.143,427 386.721,369	7.586
12	581.143,427 386.721,369	13	581.137,214 386.717,366	7.391
13	581.137,214 386.717,366	14	581.131,263 386.713,578	7.054
14	581.131,263 386.713,578	15	581.143,35 386.691,881	24.837
15	581.143,35 386.691,881	16	581.145,826 386.687,435	5.089
16	581.145,826 386.687,435	1	581.147,99 386.683,55	4.447

\*\* Lungimile segmentelor sunt determinate în planul de proiecție Stereo 70 și sunt rotunjite la 1 milimetru.

\*\*\* Distanța dintre puncte este formată din segmente cumulate ce sunt mai mici decât valoarea 1 milimetru.





**DATE DESPRE IMOBILUL NR. 8497**

Oficiul de Cadastru și Publicitate Imobiliară PRAHOVA  
Biroul de Cadastru și Publicitate Imobiliară Ploiești

**A. Partea I. Descrierea imobilului**

TEREN Intravilan

Nr. CF vechi:6059

Nr. cadastral vechi:11489

Adresa: Loc. Ploiestiori, Jud. Prahova

Nr. Crt	Nr cadastral Nr. topografic	Suprafața* (mp)	Observații / Referințe
A1	22122	257	Sector cadastral:20 Teren imprejmuit;

**B. Partea II. Proprietari și acte**

Inscrieri privitoare la dreptul de proprietate și alte drepturi reale		Referințe
<b>29303 / 30/04/2008</b>		
Act Notarial nr. 695, din 25/04/2008 emis de NP DIANA CRISTINA IONESCU;		
B0	Se infiintează cartea funciara nr. 6059 a unitatii administrativ teritoriale Blejoi , care cuprinde imobilul cu numarul cadastral 11489 descris la PI/A+1, rezultat din dezmembrarea imobilului cu numarul cadastral 11381 din cartea funciara nr. 5835 a aceleiasi unitati administrativ teritoriale.	A1
<b>55705 / 20/09/2011</b>		
Act Notarial nr. 4569, din 19/09/2011 emis de NP IVAN CONSTANTIN;		
B6	Intabulare, drept de PROPRIETATEcumparare ca bun comun, dobandit prin Conventie, cota actuala 1/1, cota initiala 1/1 1) NICOLAE PETRICA 2) NICOLAE LUMINITA	A1

**C. Partea III. SARCINI .**

Inscrieri privind dezmembramintele dreptului de proprietate, drepturi reale de garanție și sarcini	Referințe
NU SUNT	

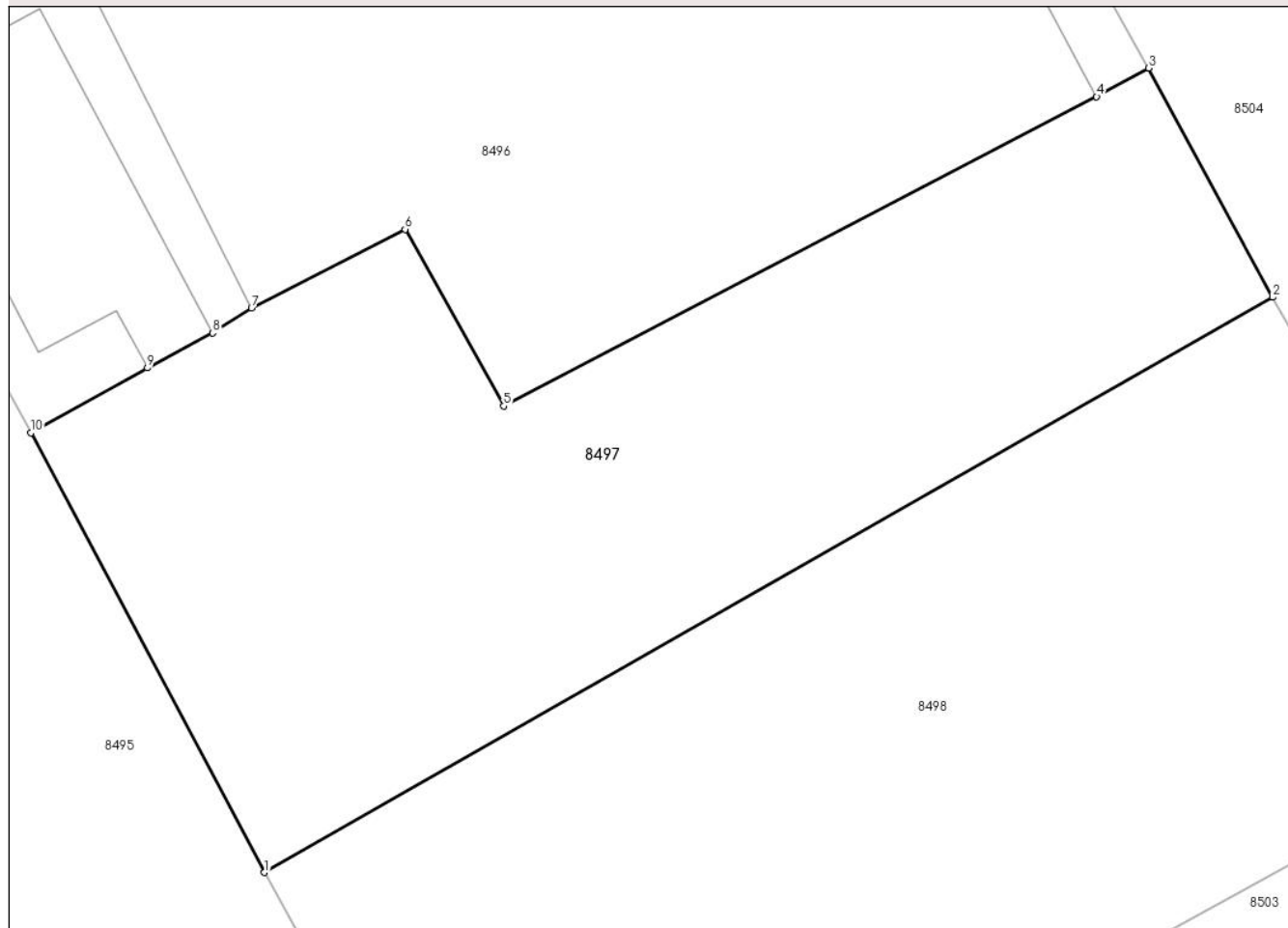
## Anexa Nr. 1 La Partea I

## Teren

Nr cadastral	Suprafața (mp)*	Observații / Referințe
22122	257	

\* Suprafața este determinată în planul de proiecție Stereo 70.

## DETALII LINIARE IMOBIL



## Date referitoare la teren

Crt	Categorie folosință	Intravilan	Suprafața (mp)	Tarla	Parcelă	Nr. topo	Observații / Referințe
84 97	curți construcții	DA	257	T20	1151	-	

## Lungime Segmente

1) Valorile lungimilor segmentelor sunt obținute din proiecție în plan.

Punct început	X / Y	Punct sfârșit	X / Y	Lungime segment (** (m)
1	581.153,833 386.672,566	2	581.179,05 386.686,94	29.026
2	581.179,05 386.686,94	3	581.175,943 386.692,668	6.516
3	581.175,943 386.692,668	4	581.174,647 386.691,949	1.482
4	581.174,647 386.691,949	5	581.159,815 386.684,219	16.725
5	581.159,815 386.684,219	6	581.157,351 386.688,638	5.06

Punct început	X / Y	Punct sfârșit	X / Y	Lungime segment (** (m)
6	581.157,351 386.688,638	7	581.153,508 386.686,677	4.314
7	581.153,508 386.686,677	8	581.152,536 386.686,045	1.159
8	581.152,536 386.686,045	9	581.150,903 386.685,175	1.85
9	581.150,903 386.685,175	10	581.147,99 386.683,55	3.336
10	581.147,99 386.683,55	1	581.153,833 386.672,566	12.441

\*\* Lungimile segmentelor sunt determinate în planul de proiecție Stereo 70 și sunt rotunjite la 1 milimetru.

\*\*\* Distanța dintre puncte este formată din segmente cumulate ce sunt mai mici decât valoarea 1 milimetru.



**DATE DESPRE IMOBILUL NR. 8498**

Oficiul de Cadastru și Publicitate Imobiliară PRAHOVA  
Biroul de Cadastru și Publicitate Imobiliară Ploiești

**A. Partea I. Descrierea imobilului**

TEREN Intravilan

Nr. CF vechi:6060

Nr. cadastral vechi:11490

Adresa: Loc. Ploiestiori, Jud. Prahova

Nr. Crt	Nr cadastral Nr. topografic	Suprafața* (mp)	Observații / Referințe
A1	22123	360	Sector cadastral:20 Teren imprejmuit;

**B. Partea II. Proprietari și acte**

Inscrieri privitoare la dreptul de proprietate și alte drepturi reale		Referințe
<b>29303 / 30/04/2008</b>		
Act Notarial nr. 695, din 25/04/2008 emis de NP DIANA CRISTINA IONESCU;		
B0	Se infiintează cartea funciara nr. 6060 a unitatii administrativ teritoriale Blejoi , care cuprinde imobilul cu numarul cadastral 11490 descris la PI/A+1, rezultat din dezmembrarea imobilului cu numarul cadastral 11381 din cartea funciara nr. 5835 a aceleiasi unitati administrativ teritoriale.	A1
<b>55708 / 20/09/2011</b>		
Act Notarial nr. 4568, din 19/09/2011 emis de NP IVAN CONSTANTIN;		
B6	Intabulare, drept de PROPRIETATEcumparare ca bun comun, dobandit prin Conventie, cota actuala 1/1, cota initiala 1/1 1) NICOLAE PETRICA 2) NICOLAE LUMINITA	A1

**C. Partea III. SARCINI .**

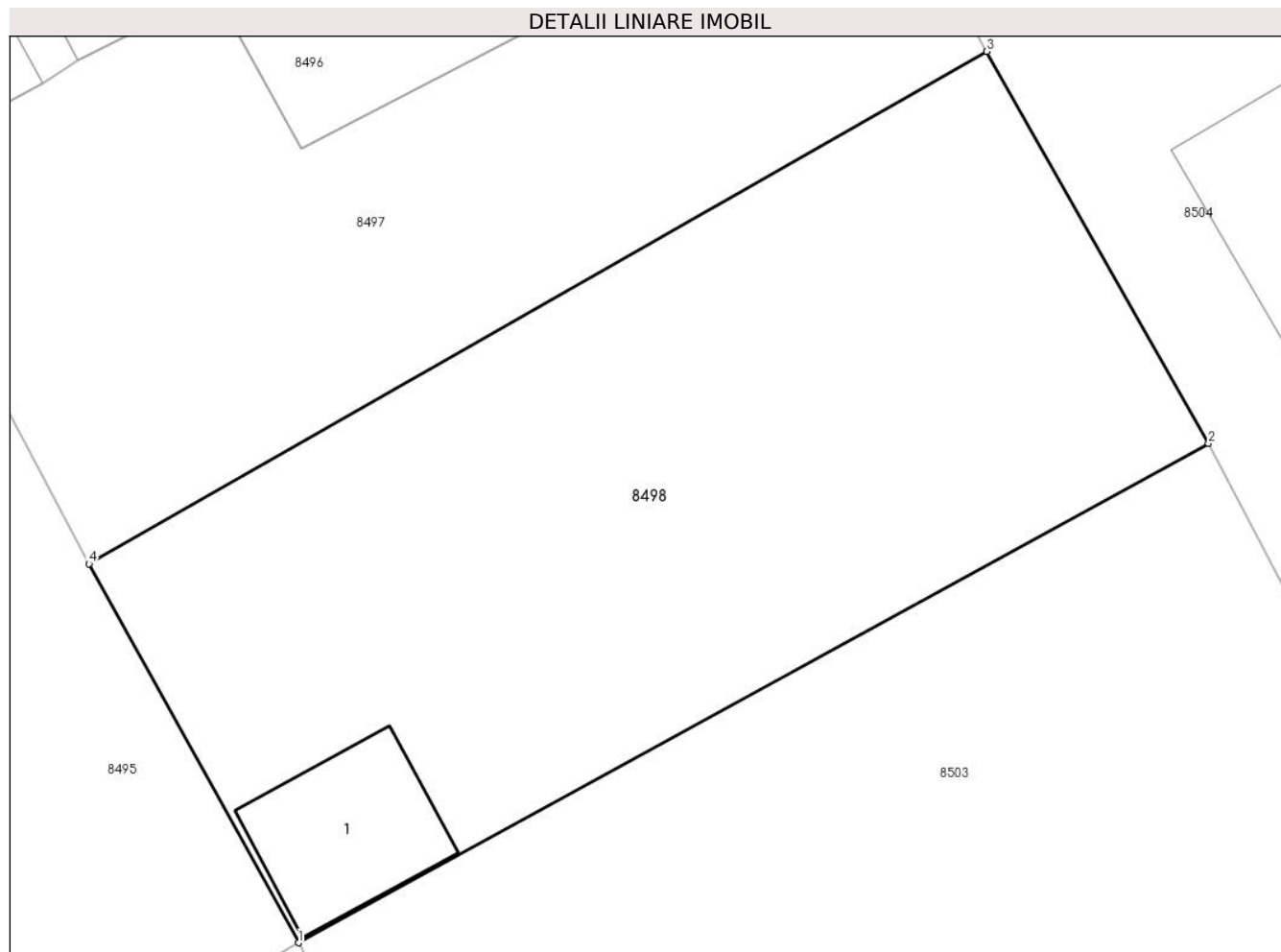
Inscrieri privind dezmembramintele dreptului de proprietate, drepturi reale de garanție și sarcini	Referințe
NU SUNT	

## Anexa Nr. 1 La Partea I

## Teren

Nr cadastral	Suprafața (mp)*	Observații / Referințe
22123	360	

\* Suprafața este determinată în planul de proiecție Stereo 70.



## Date referitoare la teren

Crt	Categorie folosință	Intra vilan	Suprafața (mp)	Tarla	Parcelă	Nr. topo	Observații / Referințe
8498	curți constructii	DA	360	T20	1151	-	

## Date referitoare la construcții

Crt	Număr	Destinație construcție	Supraf. (mp)	Situație juridică	Observații / Referințe
A1.1	22123-C1	constructii anexa	20	Fara acte	Nr. niveluri:1; S. construita la sol:20 mp; S. construita desfasurata:20 mp;

## Lungime Segmente

1) Valorile lungimilor segmentelor sunt obținute din proiecție în plan.

Punct început	X / Y	Punct sfârșit	X / Y	Lungime segment (** (m)
1	581.159,717 386.661,936	2	581.185,273 386.675,945	29.144
2	581.185,273 386.675,945	3	581.179,05 386.686,94	12.634
3	581.179,05 386.686,94	4	581.153,833 386.672,566	29.026
4	581.153,833 386.672,566	1	581.159,717 386.661,936	12.15

**\*\* Lungimile segmentelor sunt determinate în planul de proiecție Stereo 70 și sunt rotunjite la 1 milimetru.**

**\*\*\* Distanța dintre puncte este formată din segmente cumulate ce sunt mai mici decât valoarea 1 milimetru.**





**DATE DESPRE IMOBILUL NR. 8499**

Oficiul de Cadastru și Publicitate Imobiliară PRAHOVA  
Biroul de Cadastru și Publicitate Imobiliară Ploiești

**A. Partea I. Descrierea imobilului**

TEREN Intravilan

Nr. CF vechi:6367

Nr. cadastral vechi:11650

Adresa: Loc. Ploiestiori, Str Muntenia, Nr. 4, Jud. Prahova

Nr. Crt	Nr cadastral Nr. topografic	Suprafața* (mp)	Observații / Referințe
A1	22366	Din acte: 700 Masurata: 725	Sector cadastral:20 Teren imprejmuit;

**B. Partea II. Proprietari și acte**

Inscrieri privitoare la dreptul de proprietate și alte drepturi reale	Referințe
<b>63968 / 22/08/2014</b>	
Act Administrativ nr. C3313, din 22/08/2014 emis de OCPI PRAHOVA;	
B3	se noteaza din oficiu repositionarea imobilului
	A1
<b>7798 / 21/01/2022</b>	
Act Notarial nr. 123, din 20/01/2022 emis de NP Calin Mirela;	
B4	Intabulare, drept de PROPRIETATEcumparare ca bun comun, dobandit prin Conventie, cota actuala 1/1, cota initiala 1/1
	A1
	1) NICOLAE PETRICA
	2) NICOLAE LUMINITA

**C. Partea III. SARCINI .**

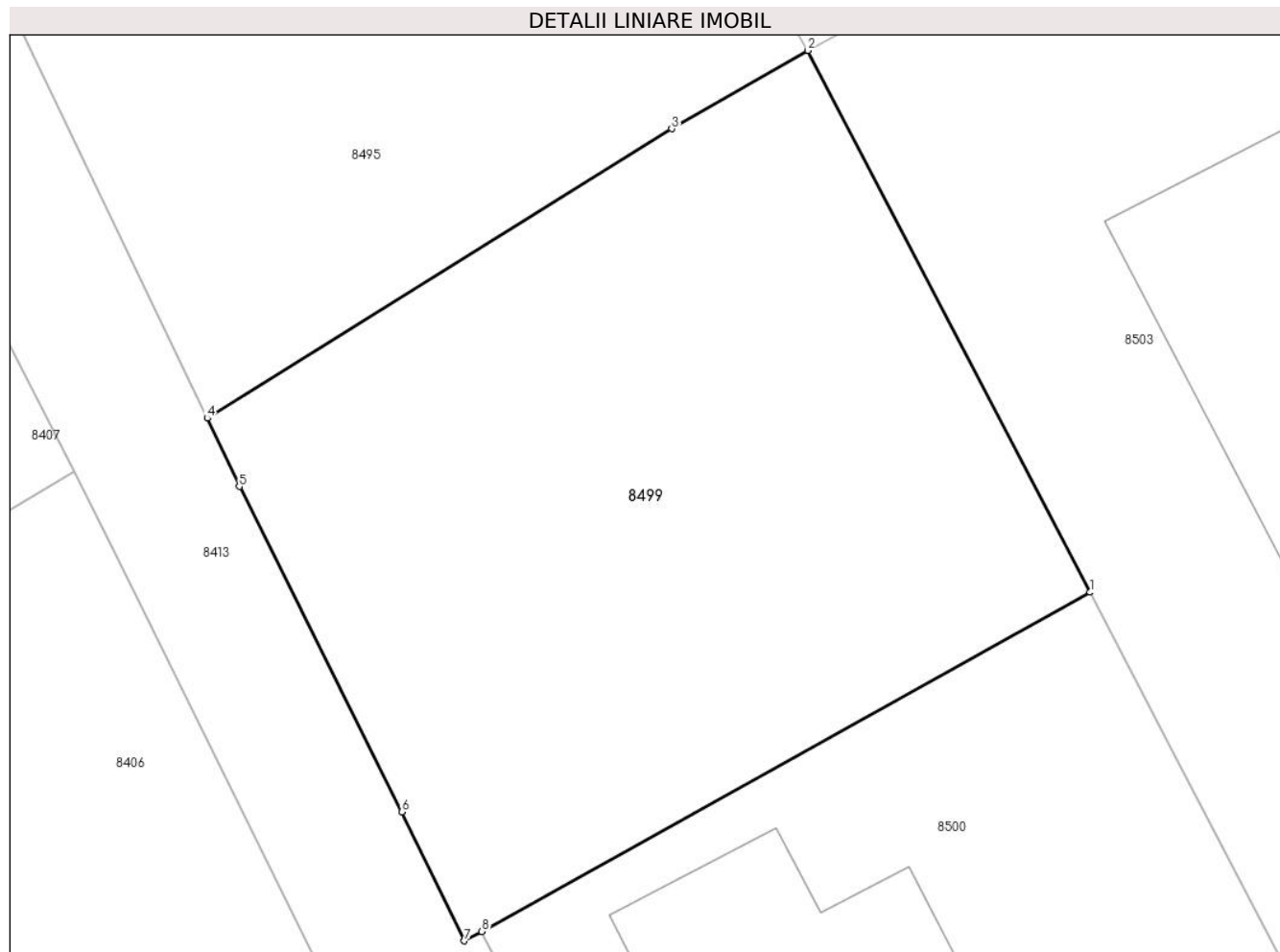
Inscrieri privind dezmembramintele dreptului de proprietate, drepturi reale de garanție și sarcini	Referințe
NU SUNT	

## Anexa Nr. 1 La Partea I

## Teren

Nr cadastral	Suprafața (mp)*	Observații / Referințe
22366	Din acte: 700 Masurata: 725	

\* Suprafața este determinată în planul de proiecție Stereo 70.



## Date referitoare la teren

Crt	Categorie folosință	Intra vilan	Suprafața (mp)	Tarla	Parcelă	Nr. topo	Observații / Referințe
8499	arabil	DA	725	T20	1153	-	

## Lungime Segmente

1) Valorile lungimilor segmentelor sunt obținute din proiecție în plan.

Punct început	X / Y	Punct sfârșit	X / Y	Lungime segment (** (m)
1	581.171,378 386.639,56	2	581.159,717 386.661,936	25.232
2	581.159,717 386.661,936	3	581.154,091 386.658,703	6.489
3	581.154,091 386.658,703	4	581.134,905 386.646,749	22.605
4	581.134,905 386.646,749	5	581.136,231 386.643,927	3.118
5	581.136,231 386.643,927	6	581.142,939 386.630,488	15.02

Punct început	X / Y	Punct sfârșit	X / Y	Lungime segment (** (m)
6	581.142,939 386.630,488	7	581.145,527 386.625,166	5.918
7	581.145,527 386.625,166	8	581.146,25 386.625,556	0.821
8	581.146,25 386.625,556	1	581.171,378 386.639,56	28.767

\*\* Lungimile segmentelor sunt determinate în planul de proiecție Stereo 70 și sunt rotunjite la 1 milimetru.

\*\*\* Distanța dintre puncte este formată din segmente cumulate ce sunt mai mici decât valoarea 1 milimetru.



**DATE DESPRE IMOBILUL NR. 8500**

Oficiul de Cadastru și Publicitate Imobiliară PRAHOVA  
Biroul de Cadastru și Publicitate Imobiliară Ploiești

**A. Partea I. Descrierea imobilului**

TEREN Intravilan

Nr. CF vechi:1594  
Nr. cadastral vechi:1993

Adresa: Loc. Ploiestiori, Str Muntenia, Nr. 2, Jud. Prahova

Nr. Crt	Nr cadastral Nr. topografic	Suprafața* (mp)	Observații / Referințe
A1	24625	Din acte: 700 Masurata: 723	Sector cadastral:20 Teren imprejmuit;

**Construcții**

Crt	Nr cadastral Nr. topografic	Adresa	Observații / Referințe
A1.1	24625-C1	Loc. Ploiestiori, Str Muntenia, Nr. 2, Jud. Prahova	Nr. niveluri:4; S. construita la sol:180 mp; S. construita desfasurata:418 mp;

**B. Partea II. Proprietari și acte**

Inscrieri privitoare la dreptul de proprietate și alte drepturi reale		Referințe
<b>41926 / 20/07/2011</b>		
Act Notarial nr. 3144, din 19/07/2011 emis de NP TUDOSE MARIA;		
B2	Intabulare, drept de PROPRIETATEcumparare ca bun propriu, dobandit prin Conventie, cota actuala 1/1, cota initiala 1/1 1) <b>PETRE MARIAN</b>	A1
/		
Act Administrativ nr. 34, din 26/03/2015 emis de PRIMARIA COMUNEI BLEJOI;		
B3	Intabulare, drept de PROPRIETATE, dobandit prin Construire, cota actuala 1/1, cota initiala 1/1 1) <b>PETRE MARIAN</b>	A1.1

**C. Partea III. SARCINI .**

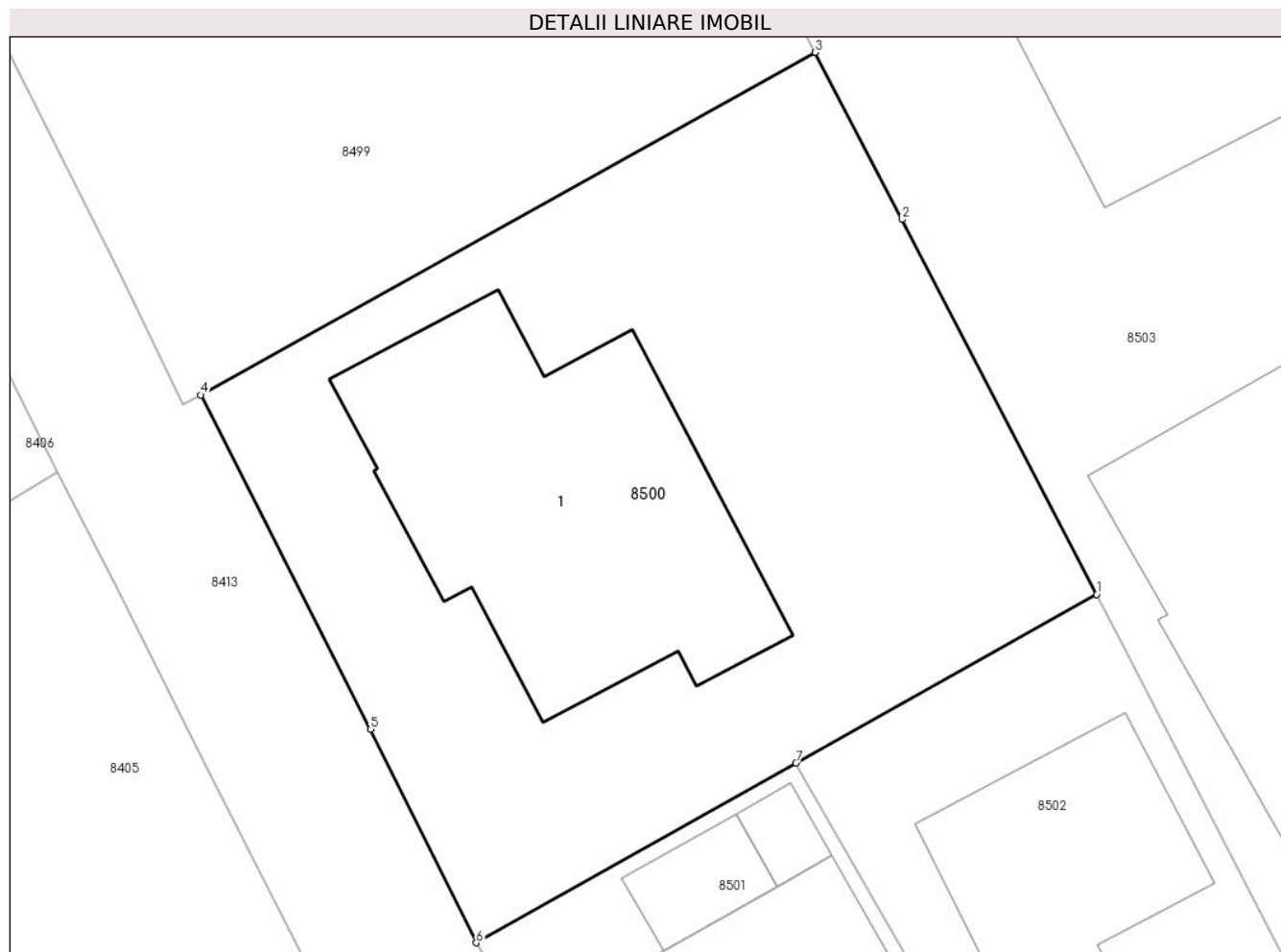
Inscrieri privind dezmembramintele dreptului de proprietate, drepturi reale de garanție și sarcini	Referințe
NU SUNT	

## Anexa Nr. 1 La Partea I

## Teren

Nr cadastral	Suprafața (mp)*	Observații / Referințe
24625	Din acte: 700 Masurata: 723	

\* Suprafața este determinată în planul de proiecție Stereo 70.



## Date referitoare la teren

Crt	Categorie folosință	Intra vilan	Suprafața (mp)	Tarla	Parcelă	Nr. topo	Observații / Referințe
8500	curți constructii	DA	723	T20	1156	-	

## Date referitoare la construcții

Crt	Număr	Destinație construcție	Supraf. (mp)	Situație juridică	Observații / Referințe
A1.1	24625-C1	construcții de locuințe	180	Cu acte	Nr. niveluri:4; S. construita la sol:180 mp; S. construita desfasurata:418 mp;

## Lungime Segmente

1) Valorile lungimilor segmentelor sunt obținute din proiecție în plan.

Punct început	X / Y	Punct sfârșit	X / Y	Lungime segment (** (m)
1	581.182,878 386.617,405	2	581.174,936 386.632,732	17.262
2	581.174,936 386.632,732	3	581.171,378 386.639,56	7.699
3	581.171,378 386.639,56	4	581.146,25 386.625,556	28.767

Punct început	X / Y	Punct sfârșit	X / Y	Lungime segment (** (m)
4	581.146,25 386.625,556	5	581.153,198 386.611,884	15.336
5	581.153,198 386.611,884	6	581.157,515 386.603,161	9.733
6	581.157,515 386.603,161	7	581.170,587 386.610,499	14.991
7	581.170,587 386.610,499	1	581.182,878 386.617,405	14.098

\*\* Lungimile segmentelor sunt determinate în planul de proiecție Stereo 70 și sunt rotunjite la 1 milimetru.

\*\*\* Distanța dintre puncte este formată din segmente cumulate ce sunt mai mici decât valoarea 1 milimetru.





**DATE DESPRE IMOBILUL NR. 8501**

Oficiul de Cadastru și Publicitate Imobiliară PRAHOVA  
Biroul de Cadastru și Publicitate Imobiliară Ploiești

**A. Partea I. Descrierea imobilului**

TEREN Intravilan

Adresa: Loc. Ploiestiori, Nr. 11, Jud. Prahova

Nr. Crt	Nr cadastral Nr. topografic	Suprafața* (mp)	Observații / Referințe
A1	27636	369	Sector cadastral:20 Teren imprejmuit;

**Construcții**

Crt	Nr cadastral Nr. topografic	Adresa	Observații / Referințe
A1.1	27636-C1	Loc. Ploiestiori, Nr. 11, Jud. Prahova	Nr. niveluri:1; S. construita la sol:84 mp; S. construita desfasurata:168 mp; Locuinta P+1; fundatie beton, pereti caramida, inv. tabla, an 2020, S.terasa=18mp.; Sdesf.=168mp.
A1.2	27636-C2	Loc. Ploiestiori, Nr. 11, Jud. Prahova	Nr. niveluri:1; S. construita la sol:9 mp; S. construita desfasurata:9 mp; Magazie P, scd = 9 mp, fund. beton, pereti tabla,inv. tabla, an 2020.
A1.3	27636-C3	Loc. Ploiestiori, Nr. 11, Jud. Prahova	Nr. niveluri:1; S. construita la sol:18 mp; S. construita desfasurata:18 mp; Garaj, scd = 18 mp, fundatie de beton, pereti tabla,invelitoare tabla,an 2020.

**B. Partea II. Proprietari și acte**

Inscrieri privitoare la dreptul de proprietate și alte drepturi reale	Referințe
<b>40032 / 07/05/2018</b>	
Act Notarial nr. 1010, din 04/05/2018 emis de NP Meirosu Carmen;	
B1 Se infiinteaza cartea funciara 27636 a imobilului cu numarul cadastral 27636/Blejoi, rezultat din dezmembrarea imobilului cu numarul cadastral 25598 inscris in cartea funciara 25598;	A1
<b>75731 / 11/08/2020</b>	
Act Administrativ nr. 12053, din 04/08/2020 emis de PRIMARIA BLEJOI (act administrativ nr 206 din 12.11.2019, emis de PRIMARIA COMUNEI BLEJOI;act administrativ nr 11890 din 04.08.2019, emis de PRIMARIA COMUNEI BLEJOI);	
B5 se actualizeaza informatiile cadastrale in sensul schimbarii categoriei de folosinta a terenului din 'arabil' in 'curti constructii'	A1
B6 se actualizeaza informatiile cadastrale in sensul ca imobilul se afla situat in com.Blejoi,sat Ploiestiori,nr.699,judet Prahova	A1
<b>120921 / 19/11/2020</b>	
Act Notarial nr. 2249;2250, din 18/11/2020 emis de NP David Cristian Emanuel;	
B8 Intabulare, drept de PROPRIETATEcumparare ca bun propriu, dobandit prin Conventie, cota actuala 1/1, cota initiala 1/1 1) MITRESCU CĂTĂLINA-ELENA	A1
B9 Intabulare, drept de PROPRIETATEcumparare ca bun propriu, dobandit prin Conventie, cota actuala 1/1, cota initiala 1/1 1) MITRESCU CĂTĂLINA-ELENA	A1.1, A1.2, A1.3

**C. Partea III. SARCINI**

Inscrieri privind dezmembramintele dreptului de proprietate, drepturi reale de garanție și sarcini	Referințe
<b>120921 / 19/11/2020</b>	
Act Notarial nr. 2249;2250, din 18/11/2020 emis de NP David Cristian Emanuel;	
C1 Intabulare, drept de IPOTECA LEGALA, Valoare:150000 LEI 1) TANASE CONSTANTIN	A1, A1.1, A1.2, A1.3
<b>128769 / 07/12/2020</b>	
Act Notarial nr. 1, din 07/12/2020 emis de NP David Cristian Emanuel;	
C2 Intabulare, drept de UZUFRACTviager 1) TANASE CONSTANTIN	A1, A1.1, A1.2, A1.3
C3 se indreapta eroarea materiala strecurata in cuprinsul prezentei carti	A1, A1.1, A1.2, A1.3

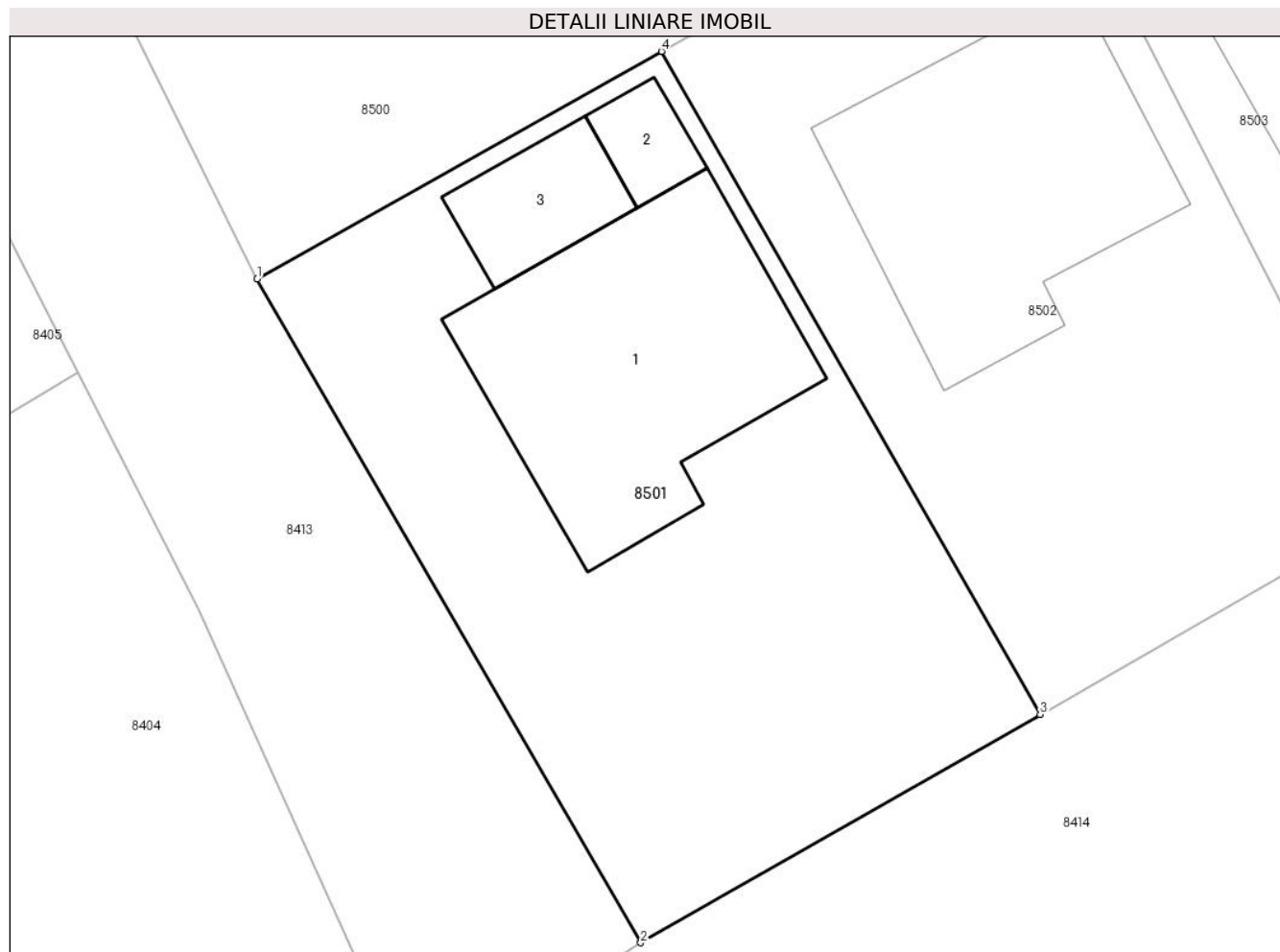
<b>Inscrieri privind dezmembramintele dreptului de proprietate, drepturi reale de garanție și sarcini</b>	<b>Referințe</b>
C3 funciare si in cuprinsul incheierii nr.120921/2020 in sensul ca s-a omis a se inscrie dreptul de uzufruct viager in favoarea lui TANASE CONSTANTIN	

## Anexa Nr. 1 La Partea I

## Teren

Nr cadastral	Suprafața (mp)*	Observații / Referințe
27636	369	

\* Suprafața este determinată în planul de proiecție Stereo 70.



## Date referitoare la teren

Crt	Categorie folosință	Intra vilan	Suprafața (mp)	Tarla	Parcelă	Nr. topo	Observații / Referințe
8501	curti constructii	DA	369	T20	1157	-	

## Date referitoare la construcții

Crt	Număr	Destinație construcție	Supraf. (mp)	Situație juridică	Observații / Referințe
A1.1	27636-C1	necunoscut	84	Cu acte	Nr. niveluri:1; S. construita la sol:84 mp; S. construita desfasurata:168 mp; Locuinta P+1; fundatie beton, pereti caramida, inv. tabla, an 2020, S.terasa=18mp.; Sdesf.= 168mp.
A1.2	27636-C2	necunoscut	9	Cu acte	Nr. niveluri:1; S. construita la sol:9 mp; S. construita desfasurata:9 mp; Magazie P, scd = 9 mp, fund. beton, pereti tabla,inv. tabla, an 2020.
A1.3	27636-C3	necunoscut	18	Cu acte	Nr. niveluri:1; S. construita la sol:18 mp; S. construita desfasurata:18 mp; Garaj, scd = 18 mp, fundatie de beton, pereti tabla, invelitoare tabla, an 2020.

**Lungime Segmente**

1) Valorile lungimilor segmentelor sunt obținute din proiecție în plan.

Punct început	X / Y	Punct sfârșit	X / Y	Lungime segment (** (m)
1	581.157,515 386.603,161	2	581.169,911 386.581,723	24.764
2	581.169,911 386.581,723	3	581.182,825 386.589,091	14.868
3	581.182,825 386.589,091	4	581.170,587 386.610,499	24.659
4	581.170,587 386.610,499	1	581.157,515 386.603,161	14.991

\*\* Lungimile segmentelor sunt determinate în planul de proiecție Stereo 70 și sunt rotunjite la 1 milimetru.

\*\*\* Distanța dintre puncte este formată din segmente cumulate ce sunt mai mici decât valoarea 1 milimetru.

**DATE DESPRE IMOBILUL NR. 8502**

Oficiul de Cadastru și Publicitate Imobiliară PRAHOVA  
Biroul de Cadastru și Publicitate Imobiliară Ploiești

**A. Partea I. Descrierea imobilului**

TEREN Intravilan

Adresa: Loc. Ploiestiori, Str Dacia, Nr. 13, Jud. Prahova

Nr. Crt	Nr cadastral Nr. topografic	Suprafața* (mp)	Observații / Referințe
A1	27637	Din acte: 331 Masurata: 333	Sector cadastral:20 Teren imprejmuit;

**Construcții**

Crt	Nr cadastral Nr. topografic	Adresa	Observații / Referințe
A1.1	27637-C1	Loc. Ploiestiori, Str Dacia, Nr. 13, Jud. Prahova	Nr. niveluri:1; S. construita la sol:84 mp; S. construita desfasurata:168 mp;

**B. Partea II. Proprietari și acte**

Inscrieri privitoare la dreptul de proprietate și alte drepturi reale		Referințe
<b>40032 / 07/05/2018</b>		
Act Notarial nr. 1010, din 04/05/2018 emis de NP Meirosu Carmen;		
B1	Se infiinteaza cartea funciara 27637 a imobilului cu numarul cadastral 27637/Blejoi, rezultat din dezmembrarea imobilului cu numarul cadastral 25598 inscris in cartea funciara 25598;	A1
Act Notarial nr. 3177, din 19/12/2017 emis de NP Meirosu Mihai Gabriel;		
B2	Intabulare, drept de PROPRIETATEcumparare ca bun propriu, dobandit prin conventie, cota actuala 1/1, cota initiala 1/1 1) <b>ANDRONIC IOAN</b>	A1
<i>OBSERVATII: pozitie transcrisa din CF 25598/Blejoi, inscrisa prin incheierea nr. 115955 din 20/12/2017;</i>		
<b>75806 / 11/08/2020</b>		
Act Administrativ nr. 12073, din 04/08/2020 emis de PRIMARIA COMUNEI BLEJOI (act administrativ nr 206 din 12.11.2019, emis de PRIMARIA COMUNEI BLEJOI;act administrativ nr 11894 din 04.08.2019, emis de PRIMARIA COMUNEI BLEJOI);		
B5	se noteaza actualizarea informatiilor cadastrale in sensul schimbarii categoriei de folosinta a imobilului din "arabil" in "curti constructii"	A1
B6	se noteaza actualizarea informatiilor cadastrale conform documentatiei anexate in sensul ca adresa actuala a imobilului este „Comuna Blejoi, Sat Ploiestiori, Nr. 699A, Jud. Prahova”	A1, A1.1
B7	Intabulare, drept de PROPRIETATE, dobandit prin Construire, cota actuala 1/1, cota initiala 1/1 1) <b>ANDRONIC IOAN</b>	A1.1

**C. Partea III. SARCINI .**

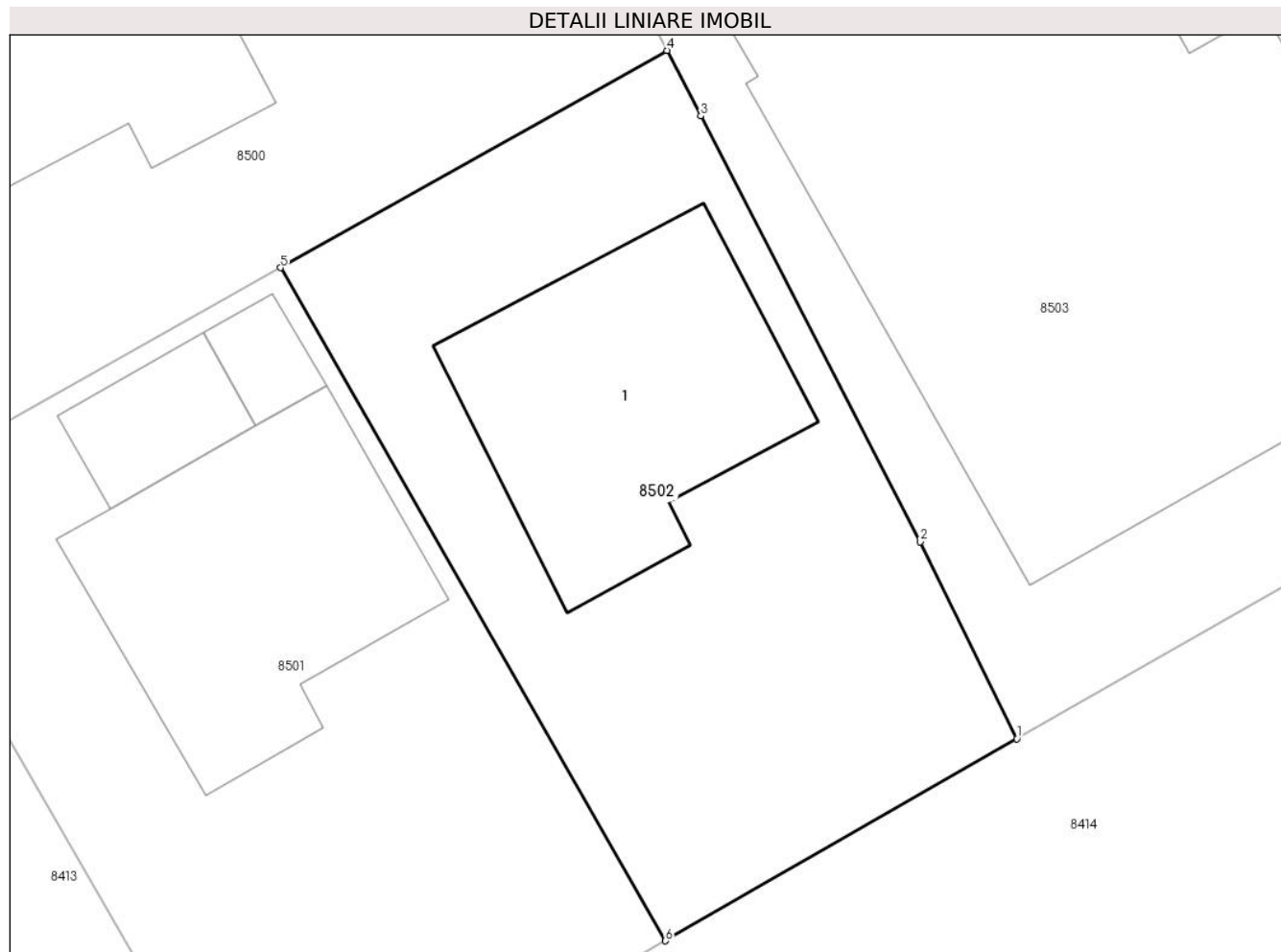
Inscrieri privind dezmembramintele dreptului de proprietate, drepturi reale de garanție și sarcini	Referințe
NU SUNT	

## Anexa Nr. 1 La Partea I

## Teren

Nr cadastral	Suprafața (mp)*	Observații / Referințe
27637	Din acte: 331 Masurata: 333	

\* Suprafața este determinată în planul de proiecție Stereo 70.



## Date referitoare la teren

Crt	Categorie folosință	Intra vilan	Suprafața (mp)	Tarla	Parcelă	Nr. topo	Observații / Referințe
8502	curți constructii	DA	333	T20	1157	-	

## Date referitoare la construcții

Crt	Număr	Destinație construcție	Supraf. (mp)	Situație juridică	Observații / Referințe
A1.1	27637-C1	necunoscut	84	Cu acte	Nr. niveluri:1; S. construita la sol:84 mp; S. construita desfasurata:168 mp;

## Lungime Segmente

1) Valorile lungimilor segmentelor sunt obținute din proiecție în plan.

Punct început	X / Y	Punct sfârșit	X / Y	Lungime segment (** (m)
1	581.194,002 386.595,52	2	581.190,925 386.601,78	6.975
2	581.190,925 386.601,78	3	581.183,956 386.615,324	15.232
3	581.183,956 386.615,324	4	581.182,878 386.617,405	2.344

Punct început	X / Y	Punct sfârșit	X / Y	Lungime segment (** (m)
4	581.182,878 386.617,405	5	581.170,587 386.610,499	14.098
5	581.170,587 386.610,499	6	581.182,825 386.589,091	24.659
6	581.182,825 386.589,091	1	581.194,002 386.595,52	12.894

\*\* Lungimile segmentelor sunt determinate în planul de proiecție Stereo 70 și sunt rotunjite la 1 milimetru.

\*\*\* Distanța dintre puncte este formată din segmente cumulate ce sunt mai mici decât valoarea 1 milimetru.





**DATE DESPRE IMOBILUL NR. 8503**

Oficiul de Cadastru și Publicitate Imobiliară PRAHOVA  
Biroul de Cadastru și Publicitate Imobiliară Ploiești

**A. Partea I. Descrierea imobilului**

TEREN Intravilan

Nr. CF vechi:7214

Nr. cadastral vechi:12507

Adresa: Loc. Ploiestiori, Str Dacia, Jud. Prahova

Nr. Crt	Nr cadastral Nr. topografic	Suprafața* (mp)	Observații / Referințe
A1	23216	Din acte: 2.100 Masurata: 2.172	Sector cadastral:20 Teren imprejmuit;

**Construcții**

Crt	Nr cadastral Nr. topografic	Adresa	Observații / Referințe
A1.1	23216-C1	Loc. Ploiestiori, Jud. Prahova	Nr. niveluri:4; S. construita la sol:348 mp; S. construita desfasurata:1116 mp; Locuinta S+P+1E+M

**B. Partea II. Proprietari și acte**

Inscrieri privitoare la dreptul de proprietate și alte drepturi reale		Referințe
<b>44059 / 31/08/2009</b>		
Act Notarial nr. 4488, din 28/08/2009 emis de NP SANDU AURELIAN VIOREL;		
B0	Se infiinteaza cartea funciară cu nr. 7214 a unitatii administrativ teritoriale Blejoi care cuprinde imobilul cu numar cadastral 12507 descris la Pl/A+1 rezultat din alipirea urmatoarelor imobile: : imobilul cu numarul cadastral 10194 inscris in cartea funciara 4289 : imobilul cu numarul cadastral 11637 inscris in cartea funciara 6303 : imobilul cu numarul cadastral 11729 inscris in cartea funciara 6375	A1
Act Notarial nr. 204, din 04/09/2008 emis de NP RADU FLORINA;		
B1	Intabulare, drept de PROPRIETATEcumparare ca bun comun, dobandit prin Conventie, cota actuala 1/1, cota initiala 1/1 1) NICOLAE PETRICA 2) NICOLAE LUMINITA	A1
Act Notarial nr. 3310, din 07/07/2009 emis de NP SANDU VIOREL AURELIAN;		
B3	se noteaza repositionarea imobilului, conform documentatiei tehnice avizate	A1
Act Administrativ nr. 40605, din 14/08/2009 emis de OCPI;		
B4	se noteaza propunerea de alipire a imobilului	A1
/		
Act Administrativ nr. 113, din 13/10/2010 emis de PRIMARIA COMUNEI BLEJOI;		
B5	Intabulare, drept de PROPRIETATE, dobandit prin Construire, cota actuala 1/1, cota initiala 1/1 1) NICOLAE PETRICA 2) NICOLAE LUMINITA	A1.1

**C. Partea III. SARCINI .**

Inscrieri privind dezmembramintele dreptului de proprietate, drepturi reale de garanție și sarcini	Referințe
NU SUNT	

**Anexa Nr. 1 La Partea I****Teren**

Nr cadastral	Suprafața (mp)*	Observații / Referințe
23216	Din acte: 2.100 Masurata: 2.172	

\* Suprafața este determinată în planul de proiecție Stereo 70.

**Date referitoare la teren**

Crt	Categorie folosință	Intra vilan	Suprafața (mp)	Tarla	Parcelă	Nr. topo	Observații / Referințe
8503	curți constructii	DA	2.172	T20	1154,1155,1158	-	

**Date referitoare la construcții**

Crt	Număr	Destinație construcție	Supraf. (mp)	Situație juridică	Observații / Referințe
A1.1	23216-C1	construcții administrative și social culturale	348	Cu acte	Nr. niveluri:4; S. construita la sol:348 mp; S. construita desfasurata:1116 mp; Locuinta S+P+1E+M
A1.2	23216-C2	construcții anexa	304	Fara acte	Nr. niveluri:1; S. construita la sol:304 mp; S. construita desfasurata:304 mp; Piscina

**Lungime Segmente**

1) Valorile lungimilor segmentelor sunt obținute din proiecție în plan.

Punct început	X / Y	Punct sfârșit	X / Y	Lungime segment (** (m)
1	581.194,002 386.595,52	2	581.216,114 386.608,198	25.489
2	581.216,114 386.608,198	3	581.219,544 386.610,14	3.942

Punct început	X / Y	Punct sfârșit	X / Y	Lungime segment (** (m)
3	581.219,544 386.610,14	4	581.185,273 386.675,945	74.194
4	581.185,273 386.675,945	5	581.159,717 386.661,936	29.144
5	581.159,717 386.661,936	6	581.171,378 386.639,56	25.232
6	581.171,378 386.639,56	7	581.174,936 386.632,732	7.699
7	581.174,936 386.632,732	8	581.182,878 386.617,405	17.262
8	581.182,878 386.617,405	9	581.183,956 386.615,324	2.344
9	581.183,956 386.615,324	10	581.190,925 386.601,78	15.232
10	581.190,925 386.601,78	1	581.194,002 386.595,52	6.975

\*\* Lungimile segmentelor sunt determinate în planul de proiecție Stereo 70 și sunt rotunjite la 1 milimetru.

\*\*\* Distanța dintre puncte este formată din segmente cumulate ce sunt mai mici decât valoarea 1 milimetru.



**DATE DESPRE IMOBILUL NR. 8504**

Oficiul de Cadastru și Publicitate Imobiliară PRAHOVA  
Biroul de Cadastru și Publicitate Imobiliară Ploiești

**A. Partea I. Descrierea imobilului**

TEREN Intravilan

Adresa: Loc. Ploiestiori, Str Dacia, Nr. 15, Jud. Prahova

Nr. Crt	Nr cadastral Nr. topografic	Suprafața* (mp)	Observații / Referințe
A1		4.693	Sector cadastral:20 Teren imprejmuit;

**B. Partea II. Proprietari și acte**

Inscrieri privitoare la dreptul de proprietate și alte drepturi reale		Referințe
/		
Act Administrativ nr. 3707, din 26/02/2024 emis de PRIMARIA COMUNEI BLEJOI;		
B1	Inscrierea posesiei, drept de PROPRIETATE, dobandit prin Lege, cota actuala 1/1, cota initiala 1/1 1) NICOLAE PETRICA 2) NICOLAE LUMINITA	A1

**C. Partea III. SARCINI .**

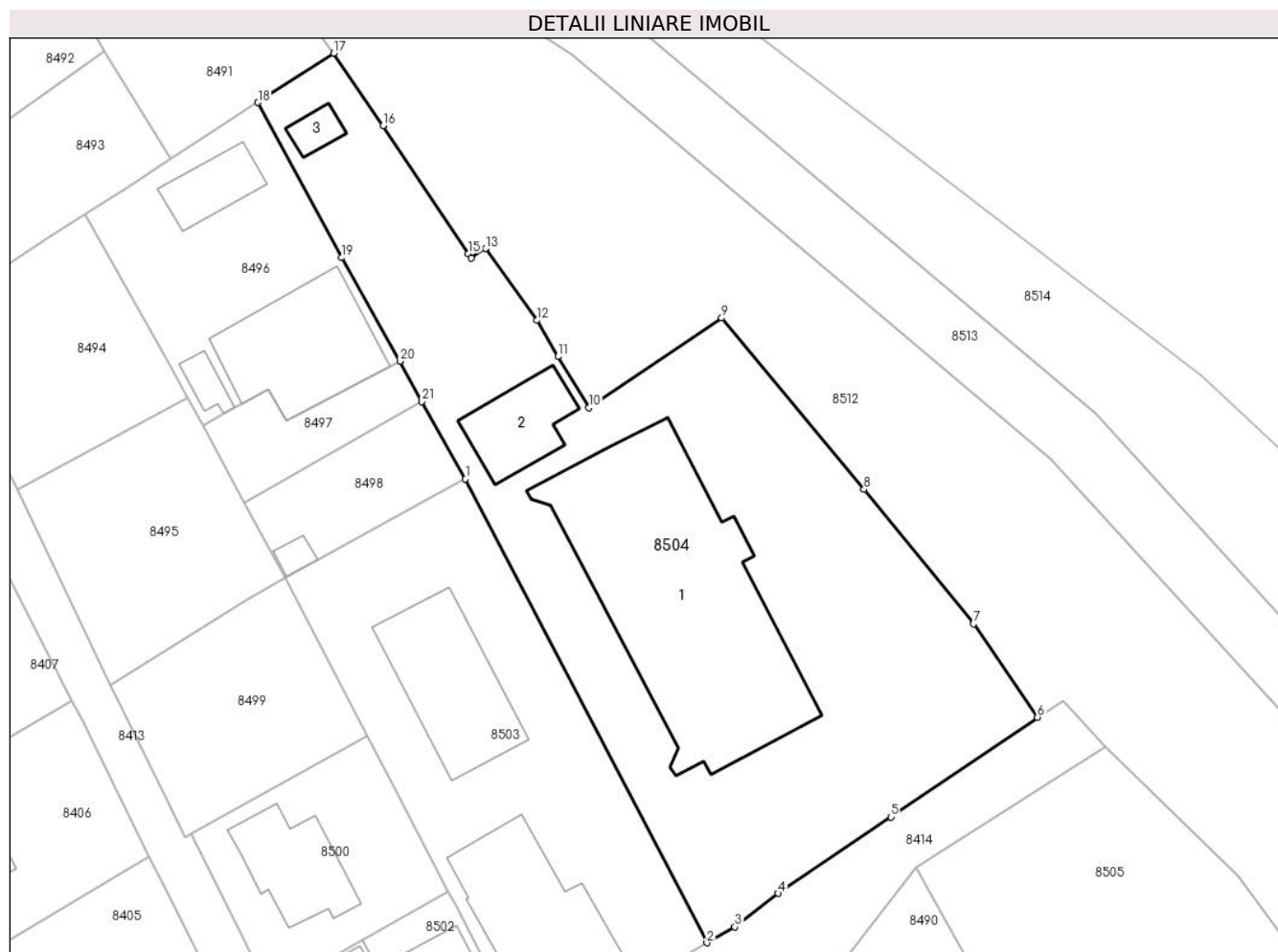
Inscrieri privind dezmembramintele dreptului de proprietate, drepturi reale de garanție și sarcini	Referințe
NU SUNT	

## Anexa Nr. 1 La Partea I

## Teren

Nr cadastral	Suprafața (mp)*	Observații / Referințe
	4.693	

\* Suprafața este determinată în planul de proiecție Stereo 70.



## Date referitoare la teren

Crt	Categorie folosință	Intravilan	Suprafața (mp)	Tarla	Parcelă	Nr. topo	Observații / Referințe
8504	curți constructii	DA	4.693	T20	-	-	

## Date referitoare la construcții

Crt	Număr	Destinație construcție	Supraf. (mp)	Situație juridică	Observații / Referințe
A1.1		construcții administrative și social culturale	987	Fara acte	Nr. niveluri:1; S. construita la sol:987 mp; S. construita desfasurata:987 mp;
A1.2		construcții anexa	151	Fara acte	Nr. niveluri:2; S. construita la sol:151 mp; S. construita desfasurata:302 mp;
A1.3		construcții anexa	35	Fara acte	Nr. niveluri:1; S. construita la sol:35 mp; S. construita desfasurata:35 mp;

## Lungime Segmente

1) Valorile lungimilor segmentelor sunt obținute din proiecție în plan.

Punct început	X / Y	Punct sfârșit	X / Y	Lungime segment (** (m))
1	581.185,273 386.675,945	2	581.219,544 386.610,14	74.194

Punct început	X / Y	Punct sfârșit	X / Y	Lungime segment (** (m))
2	581.219,544 386.610,14	3	581.223,536 386.612,401	4.588

Punct început	X / Y	Punct sfârșit	X / Y	Lungime segment (** (m)
3	581.223,536 386.612,401	4	581.229,707 386.617,144	7.783
5	581.245,669 386.627,997	6	581.266,485 386.642,15	25.172
7	581.257,418 386.655,395	8	581.241,867 386.674,476	24.615
9	581.221,652 386.698,803	10	581.202,821 386.686,06	22.737
11	581.198,411 386.693,335	12	581.195,435 386.698,465	5.931
13	581.188,134 386.708,65	14	581.186,063 386.707,341	2.45
15	581.185,689 386.707,916	16	581.173,584 386.726,114	21.856
17	581.166,554 386.736,382	18	581.155,806 386.729,384	12.825
19	581.167,666 386.707,365	20	581.175,943 386.692,668	16.867
21	581.179,05 386.686,94	1	581.185,273 386.675,945	12.634

Punct început	X / Y	Punct sfârșit	X / Y	Lungime segment (** (m)
4	581.229,707 386.617,144	5	581.245,669 386.627,997	19.302
6	581.266,485 386.642,15	7	581.257,418 386.655,395	16.051
8	581.241,867 386.674,476	9	581.221,652 386.698,803	31.63
10	581.202,821 386.686,06	11	581.198,411 386.693,335	8.507
12	581.195,435 386.698,465	13	581.188,134 386.708,65	12.532
14	581.186,063 386.707,341	15	581.185,689 386.707,916	0.686
16	581.173,584 386.726,114	17	581.166,554 386.736,382	12.444
18	581.155,806 386.729,384	19	581.167,666 386.707,365	25.01
20	581.175,943 386.692,668	21	581.179,05 386.686,94	6.516

\*\* Lungimile segmentelor sunt determinate în planul de proiecție Stereo 70 și sunt rotunjite la 1 milimetru.

\*\*\* Distanța dintre puncte este formată din segmente cumulate ce sunt mai mici decât valoarea 1 milimetru.





**DATE DESPRE IMOBILUL NR. 8505**

Oficiul de Cadastru și Publicitate Imobiliară PRAHOVA  
Biroul de Cadastru și Publicitate Imobiliară Ploiești

**A. Partea I. Descrierea imobilului**

TEREN Intravilan

Adresa: Loc. Ploiestiori, Str Dacia, Jud. Prahova

Nr. Crt	Nr cadastral Nr. topografic	Suprafața* (mp)	Observații / Referințe
A1		1.391	Sector cadastral:20 Teren neimprejmuit;

**B. Partea II. Proprietari și acte**

Inscrieri privitoare la dreptul de proprietate și alte drepturi reale		Referințe
/		
Act Normativ nr. 7, din 13/03/1996 emis de PARLAMENTUL ROMANIEI (ADEVERINTA NR. 3802/27.02.2024 EMISA DE PRIMARIA COMUINEI BLEJOI);		
B1	Intabulare, drept de PROPRIETATE, dobandit prin Lege, cota actuala 1/1, cota initiala 1/1 1) <b>NEIDENTIFICAT NEIDENTIFICAT</b>	A1
B2	Se noteaza PROPRIETAR NEIDENTIFICAT, rezerva comisiei locale de fond funciar - conform art. 13, alin 14, dobandit prin Lege	A1

**C. Partea III. SARCINI .**

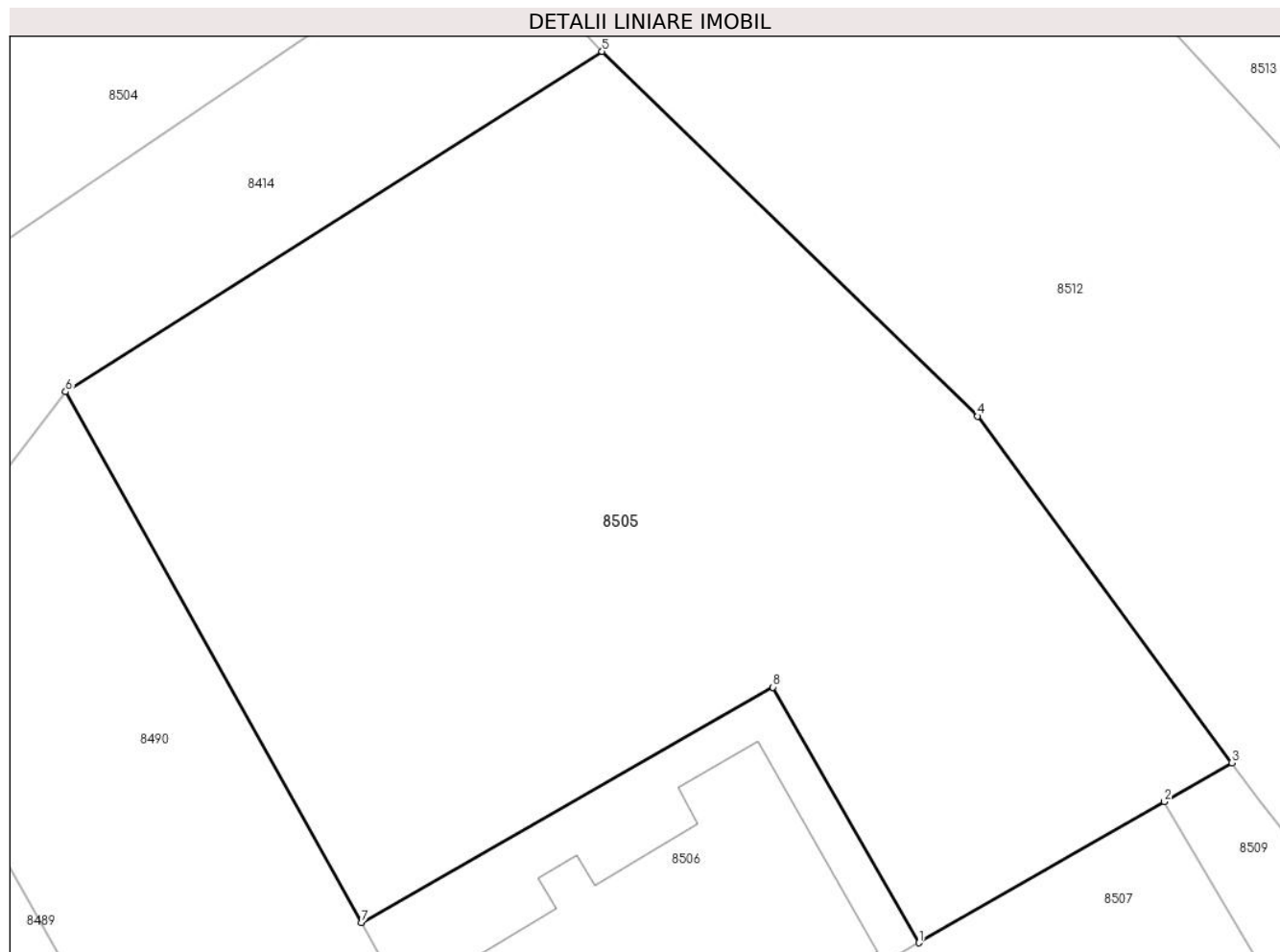
Inscrieri privind dezmembramintele dreptului de proprietate, drepturi reale de garanție și sarcini	Referințe
NU SUNT	

## Anexa Nr. 1 La Partea I

## Teren

Nr cadastral	Suprafața (mp)*	Observații / Referințe
	1.391	

\* Suprafața este determinată în planul de proiecție Stereo 70.



## Date referitoare la teren

Crt	Categorie folosință	Intravilan	Suprafața (mp)	Tarla	Parcelă	Nr. topo	Observații / Referințe
8505	arabil	DA	1.391	T21	1160/5	-	

## Lungime Segmente

1) Valorile lungimilor segmentelor sunt obținute din proiecție în plan.

Punct început	X / Y	Punct sfârșit	X / Y	Lungime segment (** (m)
1	581.292,028 386.593,279	2	581.304,324 386.600,344	14.181
2	581.304,324 386.600,344	3	581.307,703 386.602,285	3.897
3	581.307,703 386.602,285	4	581.294,979 386.619,625	21.508
4	581.294,979 386.619,625	5	581.276,154 386.637,879	26.222
5	581.276,154 386.637,879	6	581.249,283 386.620,851	31.812

Punct început	X / Y	Punct sfârșit	X / Y	Lungime segment (** (m)
6	581.249,283 386.620,851	7	581.264,104 386.594,29	30.416
7	581.264,104 386.594,29	8	581.284,723 386.606,068	23.746
8	581.284,723 386.606,068	1	581.292,028 386.593,279	14.728

\*\* Lungimile segmentelor sunt determinate în planul de proiecție Stereo 70 și sunt rotunjite la 1 milimetru.

\*\*\* Distanța dintre puncte este formată din segmente cumulate ce sunt mai mici decât valoarea 1 milimetru.



**DATE DESPRE IMOBILUL NR. 8506**

Oficiul de Cadastru și Publicitate Imobiliară PRAHOVA  
Biroul de Cadastru și Publicitate Imobiliară Ploiești

**A. Partea I. Descrierea imobilului**

TEREN Intravilan

Adresa: Loc. Ploiestiori, Str Burebista, Nr. 1, Jud. Prahova

Nr. Crt	Nr cadastral Nr. topografic	Suprafața* (mp)	Observații / Referințe
A1		354	Sector cadastral:20 Teren imprejmuit;

**Construcții**

Crt	Nr cadastral Nr. topografic	Adresa	Observații / Referințe
A1.1		Loc. Ploiestiori, Str Burebista, Nr. 1, Jud. Prahova	Nr. niveluri:2; S. construita la sol:179 mp; S. construita desfasurata:358 mp;

**B. Partea II. Proprietari și acte**

Inscrieri privitoare la dreptul de proprietate și alte drepturi reale		Referințe
/		
Act Administrativ nr. 3708, din 26/02/2024 emis de PRIMARIA COMUNEI BLEJOI;		
B1	Inscrierea posesiei, drept de PROPRIETATE, dobandit prin Lege, cota actuala 1/1, cota initiala 1/1 1) NICOLAE PETRICA 2) NICOLAE LUMINITA	A1

**C. Partea III. SARCINI .**

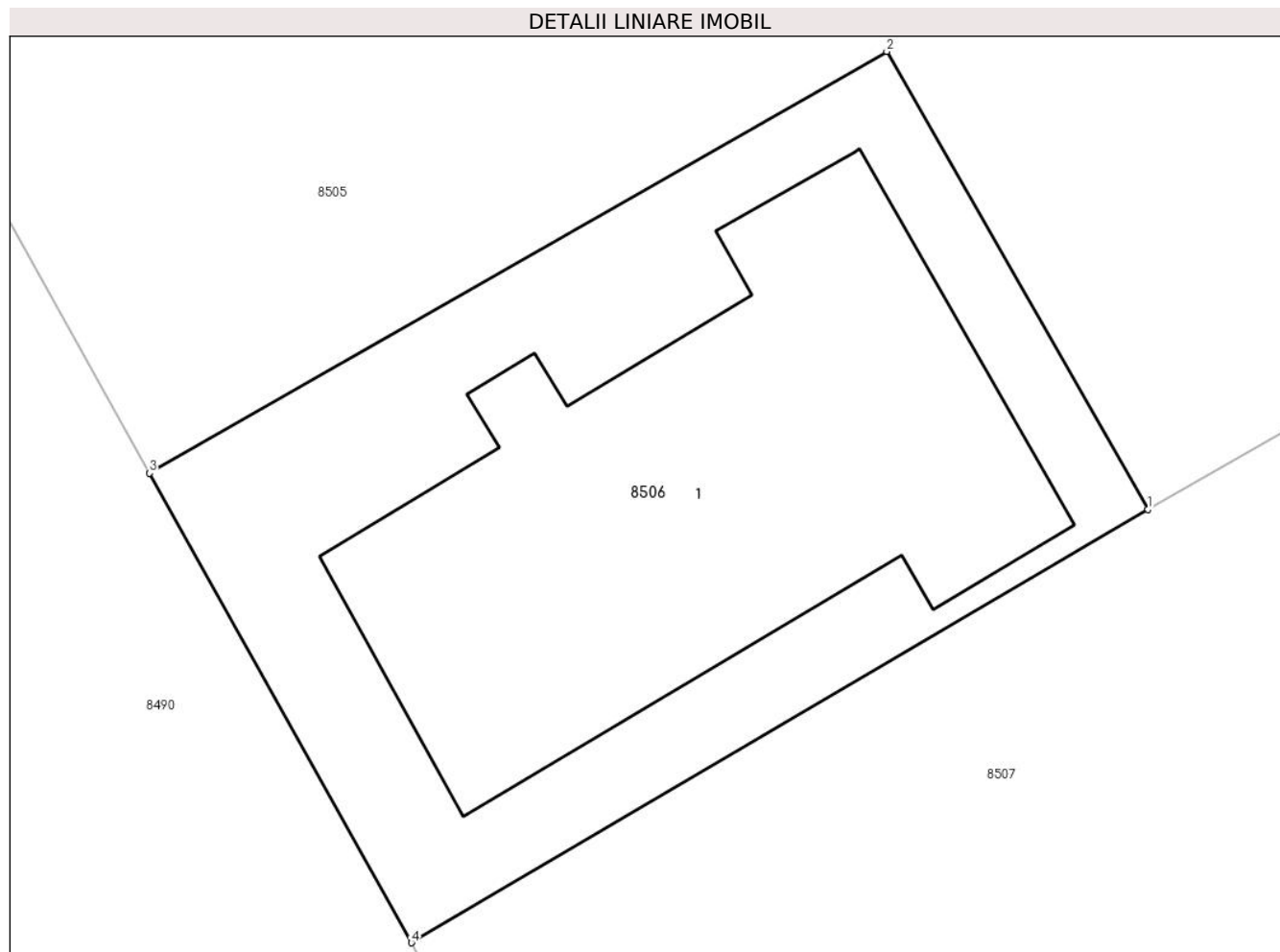
Inscrieri privind dezmembramintele dreptului de proprietate, drepturi reale de garanție și sarcini	Referințe
NU SUNT	

## Anexa Nr. 1 La Partea I

## Teren

Nr cadastral	Suprafața (mp)*	Observații / Referințe
	354	

\* Suprafața este determinată în planul de proiecție Stereo 70.



## Date referitoare la teren

Crt	Categorie folosință	Intravilan	Suprafața (mp)	Tarla	Parcelă	Nr. topo	Observații / Referințe
8506	curți constructii	DA	354	T21	354mp	-	

## Date referitoare la construcții

Crt	Număr	Destinație construcție	Supraf. (mp)	Situație juridică	Observații / Referințe
A1.1		construcții de locuințe	179	Cu acte	Nr. niveluri:2; S. construita la sol:179 mp; S. construita desfasurata:358 mp;

## Lungime Segmente

1) Valorile lungimilor segmentelor sunt obținute din proiecție în plan.

Punct început	X / Y	Punct sfârșit	X / Y	Lungime segment (** (m)
1	581.292,028 386.593,279	2	581.284,723 386.606,068	14.728
2	581.284,723 386.606,068	3	581.264,104 386.594,29	23.746
3	581.264,104 386.594,29	4	581.271,427 386.581,167	15.028
4	581.271,427 386.581,167	1	581.292,028 386.593,279	23.898

**\*\* Lungimile segmentelor sunt determinate în planul de proiecție Stereo 70 și sunt rotunjite la 1 milimetru.**

**\*\*\* Distanța dintre puncte este formată din segmente cumulate ce sunt mai mici decât valoarea 1 milimetru.**





**DATE DESPRE IMOBILUL NR. 8507**

Oficiul de Cadastru și Publicitate Imobiliară PRAHOVA  
Biroul de Cadastru și Publicitate Imobiliară Ploiești

**A. Partea I. Descrierea imobilului**

TEREN Intravilan

Adresa: Loc. Ploiestiori, Str Burebista, Nr. 3, Jud. Prahova

Nr. Crt	Nr cadastral Nr. topografic	Suprafața* (mp)	Observații / Referințe
A1		500	Sector cadastral:20 Teren neimprejmuit;

**B. Partea II. Proprietari și acte**

Inscrieri privitoare la dreptul de proprietate și alte drepturi reale		Referințe
/		
Act Notarial nr. 2839, din 19/10/2021 emis de NP MINEA OCTAVIAN;		
B1	Intabulare, drept de PROPRIETATE, dobandit prin Conventie, cota actuala 1/1, cota initiala 1/1 1) IANCU CONSTANTIN-FLORIN	A1

**C. Partea III. SARCINI .**

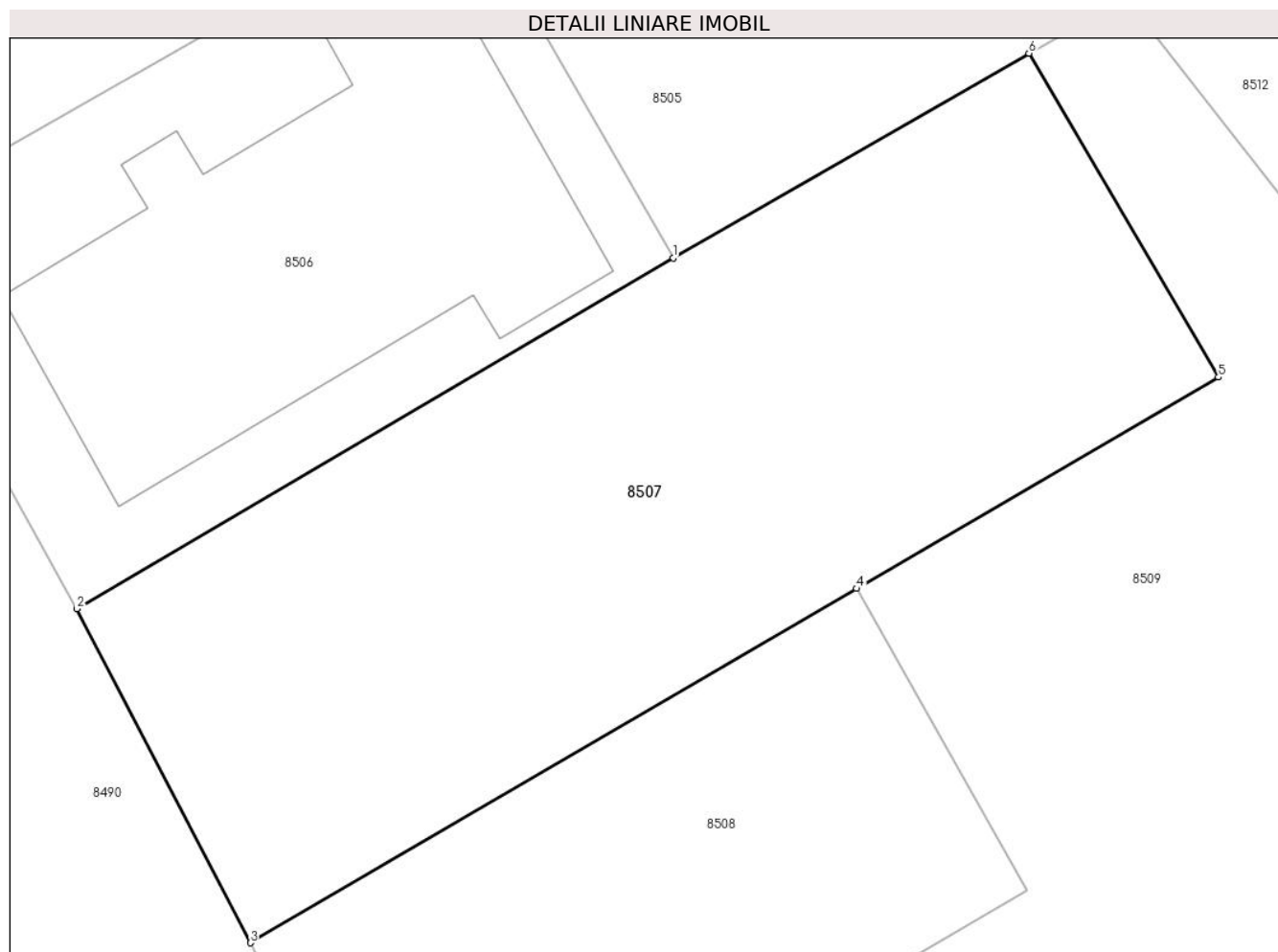
Inscrieri privind dezmembramintele dreptului de proprietate, drepturi reale de garanție și sarcini	Referințe
NU SUNT	

## Anexa Nr. 1 La Partea I

## Teren

Nr cadastral	Suprafața (mp)*	Observații / Referințe
	500	

\* Suprafața este determinată în planul de proiecție Stereo 70.



## Date referitoare la teren

Crt	Categorie folosință	Intravilan	Suprafața (mp)	Tarla	Parcelă	Nr. topo	Observații / Referințe
8507	arabil	DA	500	T21	1160/4/1	-	

## Lungime Segmente

1) Valorile lungimilor segmentelor sunt obținute din proiecție în plan.

Punct început	X / Y	Punct sfârșit	X / Y	Lungime segment (** (m)
1	581.292,028 386.593,279	2	581.271,427 386.581,167	23.898
2	581.271,427 386.581,167	3	581.277,424 386.569,633	13.0
3	581.277,424 386.569,633	4	581.298,373 386.581,864	24.258
4	581.298,373 386.581,864	5	581.310,877 386.589,164	14.479
5	581.310,877 386.589,164	6	581.304,324 386.600,344	12.959

Punct început	X / Y	Punct sfârșit	X / Y	Lungime segment (** (m)
6	581.304,324 386.600,344	1	581.292,028 386.593,279	14.181

\*\* Lungimile segmentelor sunt determinate în planul de proiecție Stereo 70 și sunt rotunjite la 1 milimetru.

\*\*\* Distanța dintre puncte este formată din segmente cumulate ce sunt mai mici decât valoarea 1 milimetru.



**DATE DESPRE IMOBILUL NR. 8508**

Oficiul de Cadastru și Publicitate Imobiliară PRAHOVA  
Biroul de Cadastru și Publicitate Imobiliară Ploiești

**A. Partea I. Descrierea imobilului**

TEREN Intravilan

Adresa: Loc. Ploiestiori, Str Burebista, Nr. 3A, Jud. Prahova

Nr. Crt	Nr cadastral Nr. topografic	Suprafața* (mp)	Observații / Referințe
A1	30378	293	Sector cadastral:20 Teren neimprejmut;

**B. Partea II. Proprietari și acte**

Inscrieri privitoare la dreptul de proprietate și alte drepturi reale		Referințe
<b>182207 / 24/12/2021</b>		
Act Administrativ nr. 25473, din 23/12/2021 emis de Primaria Blejoi;		
B2	se actualizeaza informatiile cadastrale in sensul ca adresa actuala a imobilului este ' Comuna Blejoi , sat Ploiestori, strada Burebista, nr.3A, judetul Prahova '	A1
Act Notarial nr. 1835, din 23/12/2021 emis de NP Calin Mirela;		
B3	Intabulare, drept de PROPRIETATEcumparare ca bun propriu, dobandit prin Conventie, cota actuala 1/1, cota initiala 1/1 1) GRINDEI ANGELICA DIANA	A1

**C. Partea III. SARCINI .**

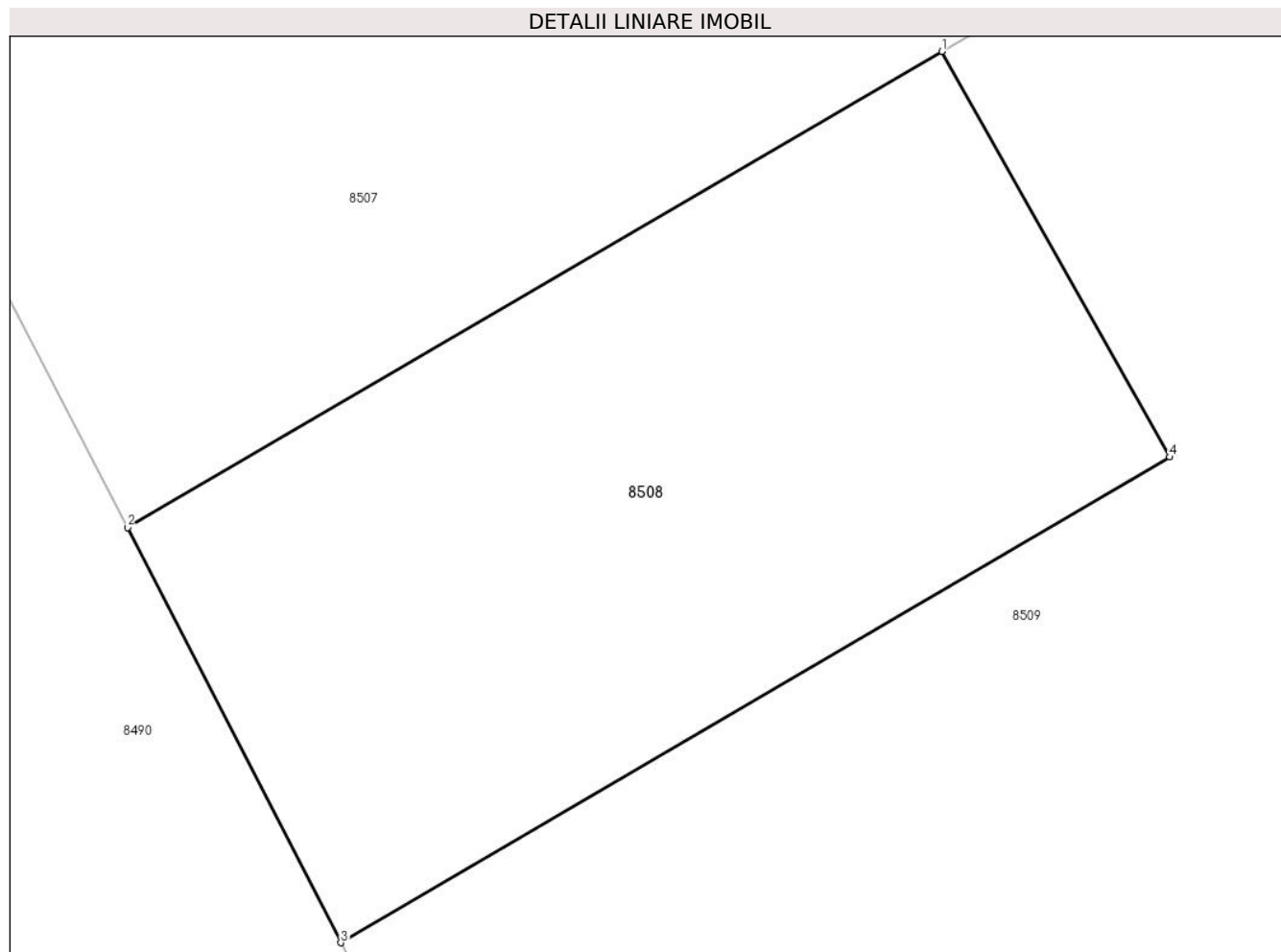
Inscrieri privind dezmembramintele dreptului de proprietate, drepturi reale de garanție și sarcini	Referințe
NU SUNT	

## Anexa Nr. 1 La Partea I

## Teren

Nr cadastral	Suprafața (mp)*	Observații / Referințe
30378	293	

\* Suprafața este determinată în planul de proiecție Stereo 70.



## Date referitoare la teren

Crt	Categorie folosință	Intravilan	Suprafața (mp)	Tarla	Parcelă	Nr. topo	Observații / Referințe
8508	arabil	DA	293	T21	1160/4/2	-	

## Lungime Segmente

1) Valorile lungimilor segmentelor sunt obținute din proiecție în plan.

Punct început	X / Y	Punct sfârșit	X / Y	Lungime segment (** (m)
1	581.298,373 386.581,864	2	581.277,424 386.569,633	24.258
2	581.277,424 386.569,633	3	581.282,912 386.558,961	12.0
3	581.282,912 386.558,961	4	581.304,239 386.571,442	24.711
4	581.304,239 386.571,442	1	581.298,373 386.581,864	11.959

**\*\* Lungimile segmentelor sunt determinate în planul de proiecție Stereo 70 și sunt rotunjite la 1 milimetru.**

**\*\*\* Distanța dintre puncte este formată din segmente cumulate ce sunt mai mici decât valoarea 1 milimetru.**





**DATE DESPRE IMOBILUL NR. 8509**

Oficiul de Cadastru și Publicitate Imobiliară PRAHOVA  
Biroul de Cadastru și Publicitate Imobiliară Ploiești

**A. Partea I. Descrierea imobilului**

TEREN Intravilan

Adresa: Loc. Ploiestiori, Str Burebista, Nr. 3B, Jud. Prahova

Nr. Crt	Nr cadastral Nr. topografic	Suprafața* (mp)	Observații / Referințe
A1	32735	Din acte: 1.806 Masurata: 1.775	Sector cadastral:20 Teren neimprejmut;

**B. Partea II. Proprietari și acte**

Inscrieri privitoare la dreptul de proprietate și alte drepturi reale		Referințe
<b>33879 / 06/03/2024</b>		
Act Notarial nr. 197, din 05/03/2024 emis de NP Călin Mirela;		
B8	Intabulare, drept de PROPRIETATEcumpărare ca bun comun, dobandit prin Conventie, cota actuala 1/1, cota initiala 1/1 1) VĂSI CONSTANTIN EUGEN 2) VĂSI ANDREEA-LILIANA	A1

**C. Partea III. SARCINI .**

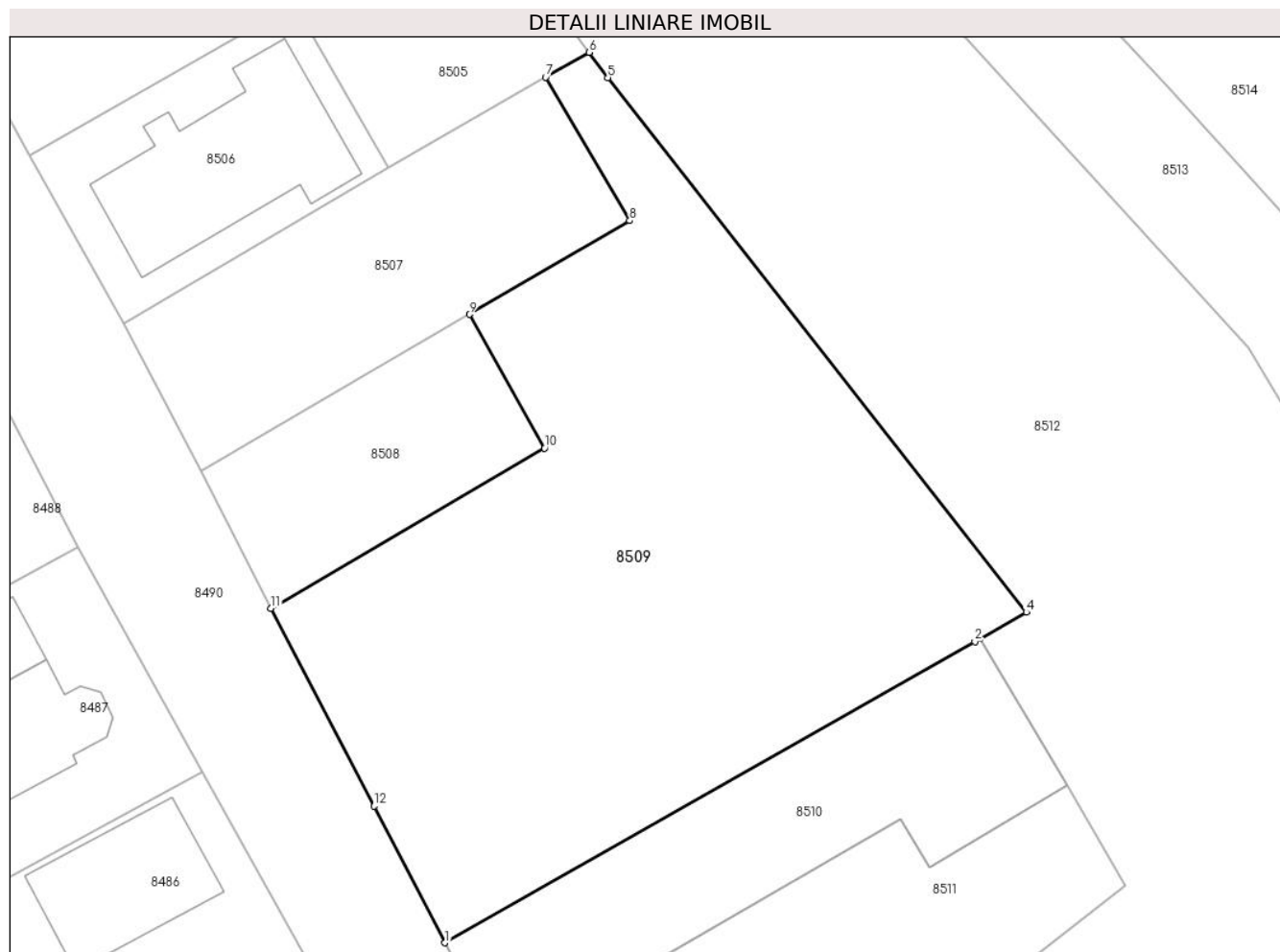
Inscrieri privind dezmembramintele dreptului de proprietate, drepturi reale de garanție și sarcini	Referințe
NU SUNT	

## Anexa Nr. 1 La Partea I

## Teren

Nr cadastral	Suprafața (mp)*	Observații / Referințe
32735	Din acte: 1.806 Masurata: 1.775	

\* Suprafața este determinată în planul de proiecție Stereo 70.



## Date referitoare la teren

Crt	Categorie folosință	Intra vilan	Suprafața (mp)	Tarla	Parcelă	Nr. topo	Observații / Referințe
8509	arabil	DA	1.775	21	1160/4/3	-	

## Lungime Segmente

1) Valorile lungimilor segmentelor sunt obținute din proiecție în plan.

Punct început	X / Y	Punct sfârșit	X / Y	Lungime segment (** (m)
1	581.296,485 386.532,903	2	581.337,775 386.556,38	47.498
2	581.337,775 386.556,38	3	581.338,17 386.556,615	0.46
3	581.338,17 386.556,615	4	581.341,789 386.558,657	4.155
4	581.341,789 386.558,657	5	581.309,164 386.600,32	52.917
5	581.309,164 386.600,32	6	581.307,703 386.602,285	2.449

Punct început	X / Y	Punct sfârșit	X / Y	Lungime segment (** (m)
6	581.307,703 386.602,285	7	581.304,324 386.600,344	3.897
7	581.304,324 386.600,344	8	581.310,877 386.589,164	12.959
8	581.310,877 386.589,164	9	581.298,373 386.581,864	14.479
9	581.298,373 386.581,864	10	581.304,239 386.571,442	11.959
10	581.304,239 386.571,442	11	581.282,912 386.558,961	24.711
11	581.282,912 386.558,961	12	581.290,957 386.543,555	17.38
12	581.290,957 386.543,555	1	581.296,485 386.532,903	12.001

\*\* Lungimile segmentelor sunt determinate în planul de proiecție Stereo 70 și sunt rotunjite la 1 milimetru.

\*\*\* Distanța dintre puncte este formată din segmente cumulate ce sunt mai mici decât valoarea 1 milimetru.



**DATE DESPRE IMOBILUL NR. 8510**

Oficiul de Cadastru și Publicitate Imobiliară PRAHOVA  
Biroul de Cadastru și Publicitate Imobiliară Ploiești

**A. Partea I. Descrierea imobilului**

TEREN Intravilan

Adresa: Loc. Ploiestiori, Str Burebista, Nr. 5, Jud. Prahova

Nr. Crt	Nr cadastral Nr. topografic	Suprafața* (mp)	Observații / Referințe
A1	25609	500	Sector cadastral:20 Teren imprejmuit;

**Construcții**

Crt	Nr cadastral Nr. topografic	Adresa	Observații / Referințe
A1.1	25609-C1	Loc. Ploiestiori, Str Burebista, Nr. 5, Jud. Prahova	Nr. niveluri:1; S. construita la sol:106 mp; S. construita desfasurata:106 mp; an constructie 2013

**B. Partea II. Proprietari și acte**

Inscrieri privitoare la dreptul de proprietate și alte drepturi reale	Referințe
<b>19493 / 22/03/2013</b>	
Act Notarial nr. 540, din 21/03/2013 emis de NP DAVID CRISTIAN EMANUEL;	
B3	A1
Intabulare, drept de PROPRIETATEcumparare ca bun comun, dobandit prin Conventie, cota actuala 1/1, cota initiala 1/1	
1) DUMITRU ROBERT-COSTIN	
2) DUMITRU DANIELA-CONSTANTA	
<b>70966 / 08/07/2019</b>	
Act Notarial nr. 1526, din 04/06/2019 emis de NP LUPU MARIA LUIZA (act administrativ nr 70354 din 05.07.2019, emis de OCPI PH;Contract de Vânzare-Cumpărare nr 540 din 21.03.2013, emis de NP DAVID CRISTIAN EMANUEL);	
B4	A1
se noteaza actualizarea informatiilor cadastrale in sensul modificarii suprafetei si limitelor imobilului conform documentatiei tehnice avizate	
<b>136658 / 18/12/2020</b>	
Act Notarial nr. 540, din 21/03/2013 emis de NP DAVID CRISTIAN EMANUEL (act administrativ nr 17325 din 28.10.2020, emis de PRIMARIA BLEJOI);	
B5	A1
se respinge cererea privind actualizarea informatiilor cadastrale, intrucat referatul de completare nu a fost solutionat corespunzator	
<b>170655 / 03/12/2021</b>	
Act Administrativ nr. 16473, din 19/08/2021 emis de PRIMARIA COMUNEI BLEJOI (act administrativ nr 17325 din 28.10.2020, emis de PRIMARIA COMUNEI BLEJOI;act notarial nr 540 din 21.03.2013, emis de NP DAVID CRISTIAN EMANUEL);	
B6	A1
se noteaza actualizarea informatiilor cadastrale in sensul schimbarii categoriei de folosinta a imobilului din teren 'arabil' in teren 'curti constructii' pentru suprafata de 167 mp. , conform documentatiei tehnice avizate	
B7	A1.1
Intabulare, drept de PROPRIETATE, dobandit prin Construire, cota actuala 1/1, cota initiala 1/1	
1) DUMITRU DANIELA-CONSTANTA	
2) DUMITRU ROBERT-COSTIN	

**C. Partea III. SARCINI .**

Inscrieri privind dezmembramintele dreptului de proprietate, drepturi reale de garanție și sarcini	Referințe
NU SUNT	

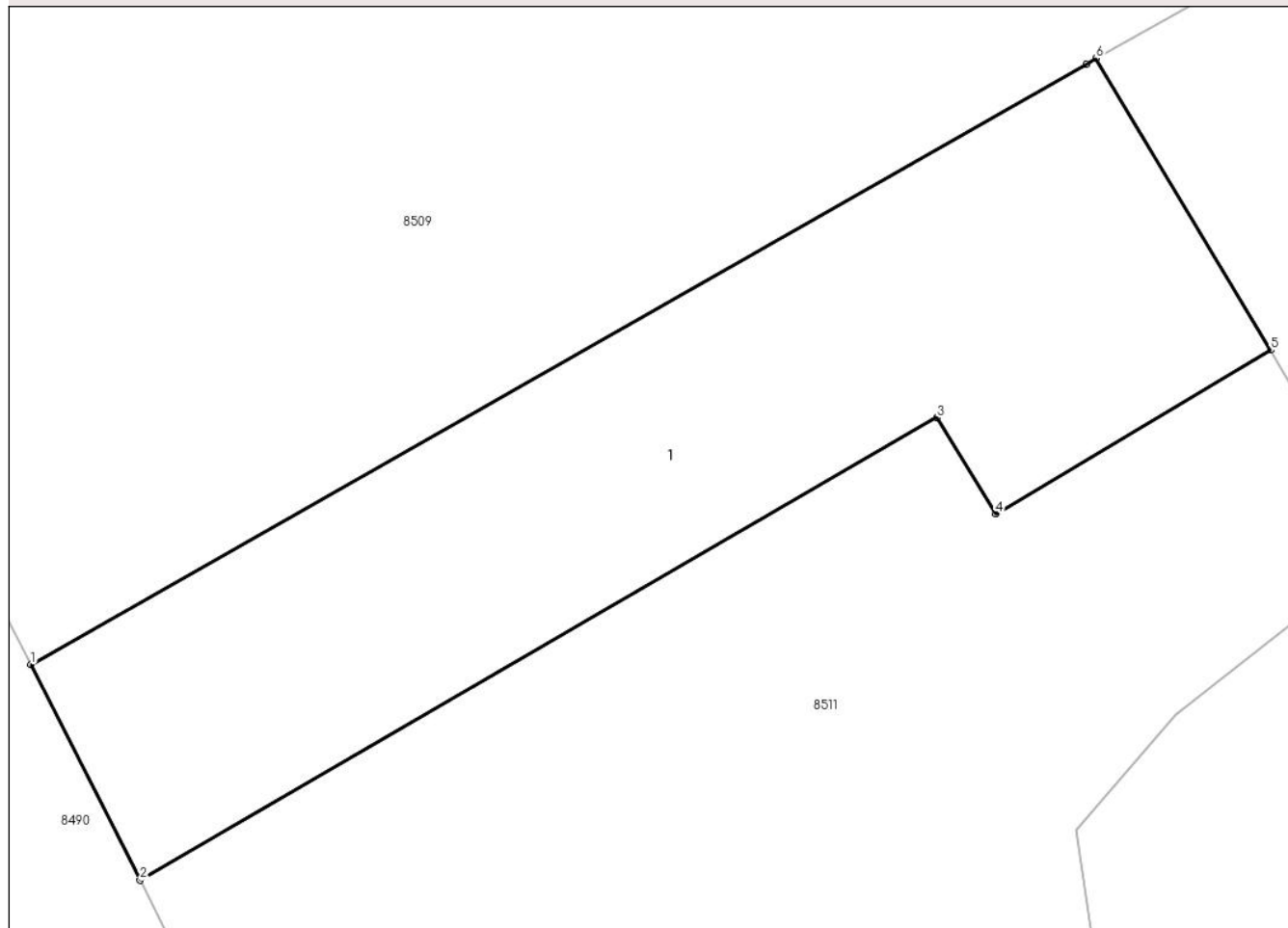
## Anexa Nr. 1 La Partea I

## Teren

Nr cadastral	Suprafața (mp)*	Observații / Referințe
25609	500	

\* Suprafața este determinată în planul de proiecție Stereo 70.

## DETALII LINIARE IMOBIL



## Date referitoare la teren

Crt	Categorie folosință	Intra vilan	Suprafața (mp)	Tarla	Parcelă	Nr. topo	Observații / Referințe
8510	curți constructii	DA	500	T21	A 1160/3	-	

## Date referitoare la construcții

Crt	Număr	Destinație construcție	Supraf. (mp)	Situație juridică	Observații / Referințe
A1.1	25609-C1	construcții de locuințe	106	Cu acte	Nr. niveluri:1; S. construita la sol:106 mp; S. construita desfasurata:106 mp; an constructie 2013

## Lungime Segmente

1) Valorile lungimilor segmentelor sunt obținute din proiecție în plan.

Punct început	X / Y	Punct sfârșit	X / Y	Lungime segment (** (m)
1	581.296,485 386.532,903	2	581.300,762 386.524,466	9.459
2	581.300,762 386.524,466	3	581.331,948 386.542,563	36.056
3	581.331,948 386.542,563	4	581.334,242 386.538,805	4.403

Punct început	X / Y	Punct sfârșit	X / Y	Lungime segment (** (m)
4	581.334,242 386.538,805	5	581.345,002 386.545,197	12.515
5	581.345,002 386.545,197	6	581.338,17 386.556,615	13.306
6	581.338,17 386.556,615	7	581.337,775 386.556,38	0.46
7	581.337,775 386.556,38	1	581.296,485 386.532,903	47.498

\*\* Lungimile segmentelor sunt determinate în planul de proiecție Stereo 70 și sunt rotunjite la 1 milimetru.

\*\*\* Distanța dintre puncte este formată din segmente cumulate ce sunt mai mici decât valoarea 1 milimetru.





**DATE DESPRE IMOBILUL NR. 8511**

Oficiul de Cadastru și Publicitate Imobiliară PRAHOVA  
Biroul de Cadastru și Publicitate Imobiliară Ploiești

**A. Partea I. Descrierea imobilului**

TEREN Intravilan

Adresa: Loc. Ploiestiori, Str Burebista, Nr. 7, Jud. Prahova

Nr. Crt	Nr cadastral Nr. topografic	Suprafața* (mp)	Observații / Referințe
A1		1.067	Sector cadastral:20 Teren imprejmuit;

**B. Partea II. Proprietari și acte**

Inscrieri privitoare la dreptul de proprietate și alte drepturi reale		Referințe
/		
Act Normativ nr. 7, din 13/03/1996 emis de PARLAMENTUL ROMANIEI (ADEVERINTA NR. 3800/27.02.2024 EMISA DE PRIMARIA COMUNEI BLEJOI);		
B1	Intabulare, drept de PROPRIETATE, dobandit prin Lege, cota actuala 1/1, cota initiala 1/1 1) NEIDENTIFICAT NEIDENTIFICAT	A1
B2	Se noteaza PROPRIETAR NEIDENTIFICAT, rezerva comisiei locale de fond funciar - conform art. 13, alin 14, dobandit prin Lege	A1

**C. Partea III. SARCINI .**

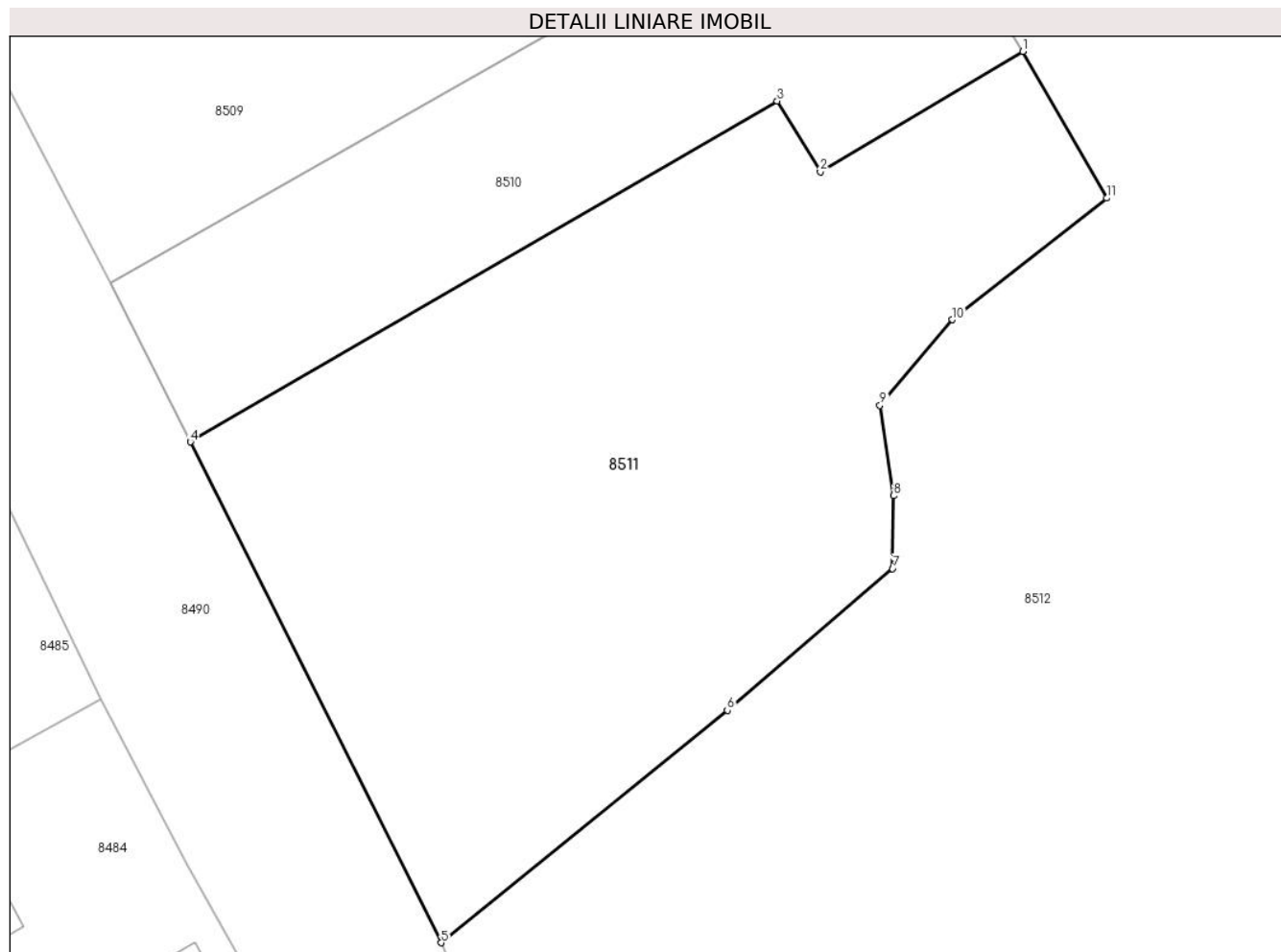
Inscrieri privind dezmembramintele dreptului de proprietate, drepturi reale de garanție și sarcini	Referințe
NU SUNT	

## Anexa Nr. 1 La Partea I

## Teren

Nr cadastral	Suprafața (mp)*	Observații / Referințe
	1.067	

\* Suprafața este determinată în planul de proiecție Stereo 70.



## Date referitoare la teren

Crt	Categorie folosință	Intravilan	Suprafața (mp)	Tarla	Parcelă	Nr. topo	Observații / Referințe
8511	arabil	DA	1.067	T21	A 1160/2	-	

## Lungime Segmente

1) Valorile lungimilor segmentelor sunt obținute din proiecție în plan.

Punct început	X / Y	Punct sfârșit	X / Y	Lungime segment (** (m)
1	581.345,002 386.545,197	2	581.334,242 386.538,805	12.515
2	581.334,242 386.538,805	3	581.331,948 386.542,563	4.403
3	581.331,948 386.542,563	4	581.300,762 386.524,466	36.056
4	581.300,762 386.524,466	5	581.314,086 386.497,879	29.739
5	581.314,086 386.497,879	6	581.329,292 386.510,223	19.586

Punct început	X / Y	Punct sfârșit	X / Y	Lungime segment (** (m)
6	581.329,292 386.510,223	7	581.338,08 386.517,742	11.566
7	581.338,08 386.517,742	8	581.338,125 386.521,61	3.868
8	581.338,125 386.521,61	9	581.337,406 386.526,414	4.858
9	581.337,406 386.526,414	10	581.341,263 386.530,956	5.959
10	581.341,263 386.530,956	11	581.349,47 386.537,409	10.44
11	581.349,47 386.537,409	1	581.345,002 386.545,197	8.979

\*\* Lungimile segmentelor sunt determinate în planul de proiecție Stereo 70 și sunt rotunjite la 1 milimetru.

\*\*\* Distanța dintre puncte este formată din segmente cumulate ce sunt mai mici decât valoarea 1 milimetru.



**DATE DESPRE IMOBILUL NR. 8512**

Oficiul de Cadastru și Publicitate Imobiliară PRAHOVA  
Biroul de Cadastru și Publicitate Imobiliară Ploiești

**A. Partea I. Descrierea imobilului**

TEREN Necunoscut

Adresa: Loc. Ploiestiori, Str Dacia, Nr. 12, Jud. Prahova, T32, Parc. 266, A1268, N263

Nr. Crt	Nr cadastral Nr. topografic	Suprafața* (mp)	Observații / Referințe
A1	32669	Din acte: 55.297 Masurata: 58.874	Sector cadastral:20 Teren neimprijmit;

**B. Partea II. Proprietari și acte**

Inscrieri privitoare la dreptul de proprietate și alte drepturi reale	Referințe
<b>137290 / 28/10/2022</b>	
Act Administrativ nr. 44, din 14/07/2021 emis de Consiliul Local Comuna Blejoi (act administrativ nr 21126 din 28.10.2022, emis de PRIMARIA COMUNEI BLEJOI;act administrativ nr 21124 din 28.10.2022, emis de PRIMARIA COMUNEI BLEJOI;act administrativ nr 118163 din 28.10.2022, emis de OCPI PRAHOVA BCPI PLOIESTI;act administrativ nr 16734 din 20.08.2021, emis de Primaria Comunei Blejoi);	
B1	A1
Intabulare, drept de PROPRIETATE(domeniul public), dobandit prin Lege, cota actuala 1/1, cota initiala 1/1 1) COMUNA BLEJOI - DOMENIUL PUBLIC, CIF:2845346	

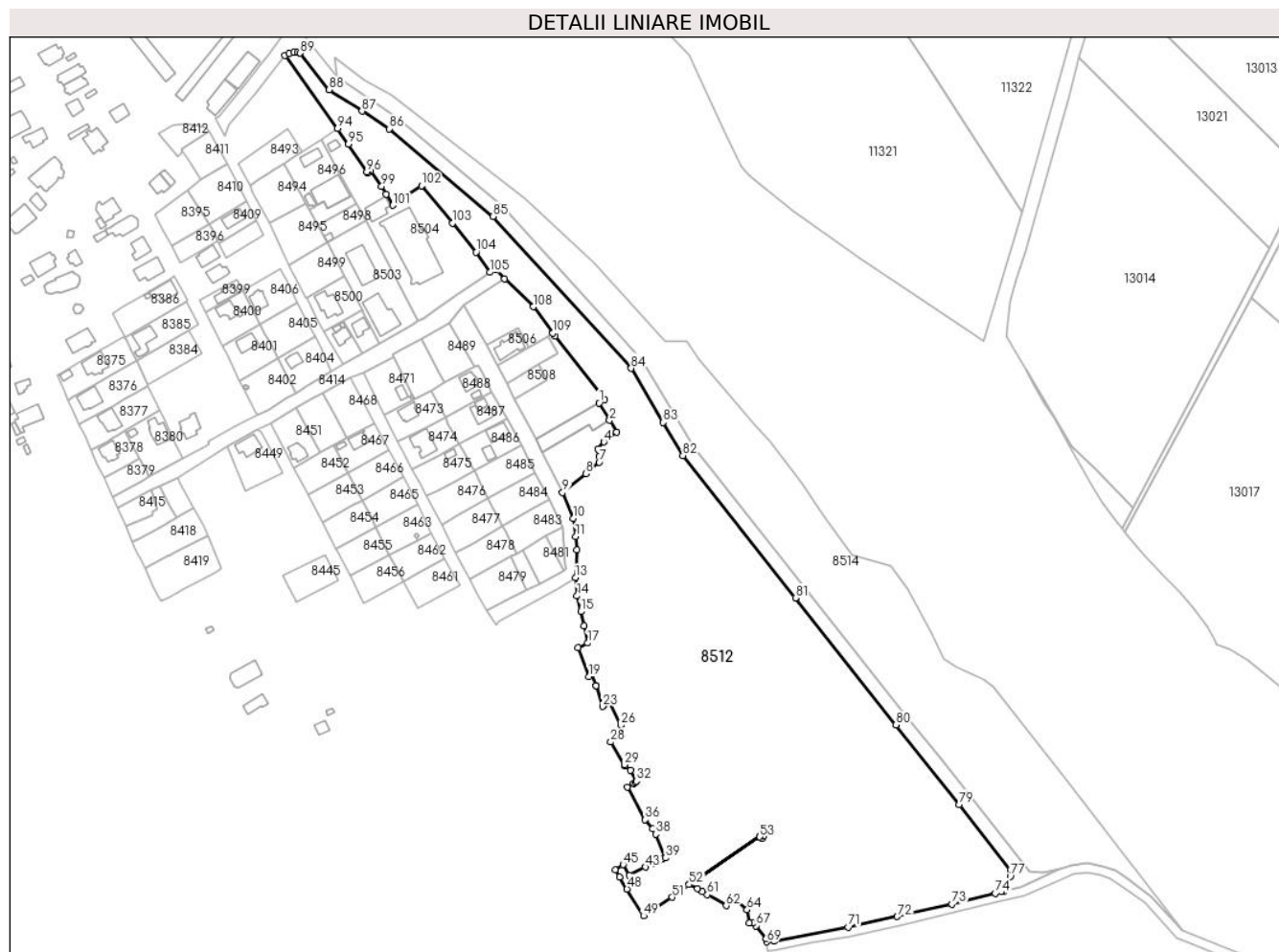
**C. Partea III. SARCINI .**

Inscrieri privind dezmembramintele dreptului de proprietate, drepturi reale de garanție și sarcini	Referințe
NU SUNT	

**Anexa Nr. 1 La Partea I****Teren**

Nr cadastral	Suprafața (mp)*	Observații / Referințe
32669	Din acte: 55.297 Masurata: 58.874	

\* Suprafața este determinată în planul de proiecție Stereo 70.

**Date referitoare la teren**

Crt	Categorie folosință	Intra vilan	Suprafața (mp)	Tarla	Parcelă	Nr. topo	Observații / Referințe
8512	neproductiv	DA	52.455	T22	266,1268,263	-	
8512	neproductiv	NU	458	T22	266,1268,263	-	
8512	neproductiv	NU	3.319	T22	266,1268,263	-	
8512	neproductiv	DA	2.642	T22	266,1268,263	-	

**Lungime Segmente**

1) Valorile lungimilor segmentelor sunt obținute din proiecție în plan.

Punct început	X / Y	Punct sfârșit	X / Y	Lungime segment	Punct început	X / Y	Punct sfârșit	X / Y	Lungime segment	Punct început	X / Y	Punct sfârșit	X / Y	Lungime segment
1	581.338,17 386.556,615	2	581.345,002 386.545,197	13.306	2	581.345,002 386.545,197	3	581.349,47 386.537,409	8.979	3	581.349,47 386.537,409	4	581.341,263 386.530,956	10.44
4	581.341,263 386.530,956	5	581.337,406 386.526,414	5.959	5	581.337,406 386.526,414	6	581.338,125 386.521,61	4.858	6	581.338,125 386.521,61	7	581.338,08 386.517,742	3.868

Punct început	X / Y	Punct sfârșit	X / Y	Lungime segment	Punct început	X / Y	Punct sfârșit	X / Y	Lungime segment	Punct început	X / Y	Punct sfârșit	X / Y	Lungime segment
7	581.338,08 386.517,742	8	581.329,292 386.510,223	11.56 6	8	581.329,292 386.510,223	9	581.314,086 386.497,879	19.58 6	9	581.314,086 386.497,879	10	581.321,069 386.480,829	18.42 5
10	581.321,069 386.480,829	11	581.322,747 386.468,916	12.03 1	11	581.322,747 386.468,916	12	581.323,554 386.460,317	8.637	12	581.323,554 386.460,317	13	581.322,559 386.442,017	18.32 7
13	581.322,559 386.442,017	14	581.323,662 386.430,074	11.99 4	14	581.323,662 386.430,074	15	581.326,06 386.419,774	10.57 5	15	581.326,06 386.419,774	16	581.328,202 386.410,596	9.425
16	581.328,202 386.410,596	17	581.330,649 386.399,177	11.67 8	17	581.330,649 386.399,177	18	581.324,351 386.395,988	7.059	18	581.324,351 386.395,988	19	581.331,204 386.377,238	19.96 3
19	581.331,204 386.377,238	20	581.333,554 386.378,592	2.712	20	581.333,554 386.378,592	21	581.336,028 386.371,219	7.777	21	581.336,028 386.371,219	22	581.336,03 386.371,215	0.004
22	581.336,03 386.371,215	23	581.340,601 386.357,595	14.36 7	23	581.340,601 386.357,595	24	581.341,472 386.358,415	1.196	24	581.341,472 386.358,415	25	581.345,247 386.360,561	4.342
25	581.345,247 386.360,561	26	581.352,325 386.345,377	16.75 3	26	581.352,325 386.345,377	27	581.353,449 386.339,255	6.224	27	581.353,449 386.339,255	28	581.345,779 386.334,307	9.128
28	581.345,779 386.334,307	29	581.354,758 386.319,506	17.31 2	29	581.354,758 386.319,506	30	581.355,223 386.318,739	0.897	30	581.355,223 386.318,739	31	581.358,574 386.315,82	4.444
31	581.358,574 386.315,82	32	581.362,552 386.308,698	8.158	32	581.362,552 386.308,698	33	581.361,692 386.308,132	1.03	33	581.361,692 386.308,132	34	581.360,717 386.307,291	1.288
34	581.360,717 386.307,291	35	581.356,588 386.304,823	4.81	35	581.356,588 386.304,823	36	581.368,348 386.283,486	24.36 3	36	581.368,348 386.283,486	37	581.373,12 386.277,542	7.623
37	581.373,12 386.277,542	38	581.375,241 386.273,961	4.162	38	581.375,241 386.273,961	39	581.381,478 386.258,368	16.79 4	39	581.381,478 386.258,368	40	581.379,638 386.257,673	1.967
40	581.379,638 386.257,673	41	581.377,651 386.256,871	2.143	41	581.377,651 386.256,871	42	581.373,269 386.254,84	4.83	42	581.373,269 386.254,84	43	581.368,499 386.252,424	5.347
43	581.368,499 386.252,424	44	581.357,871 386.247,13	11.87 4	44	581.357,871 386.247,13	45	581.353,844 386.253,955	7.924	45	581.353,844 386.253,955	46	581.348,634 386.250,524	6.238
46	581.348,634 386.250,524	47	581.351,517 386.245,968	5.392	47	581.351,517 386.245,968	48	581.356,418 386.238,027	9.332	48	581.356,418 386.238,027	49	581.367,343 386.220,361	20.77 1
49	581.367,343 386.220,361	50	581.373,96 386.224,651	7.886	50	581.373,96 386.224,651	51	581.385,957 386.232,633	14.41	51	581.385,957 386.232,633	52	581.397,049 386.240,905	13.83 7
52	581.397,049 386.240,905	53	581.443,477 386.272,242	56.01 4	53	581.443,477 386.272,242	54	581.444,65 386.273,822	1.968	54	581.444,65 386.273,822	55	581.446,093 386.272,711	1.821
55	581.446,093 386.272,711	56	581.444,92 386.271,131	1.968	56	581.444,92 386.271,131	57	581.443,481 386.272,239	1.816	57	581.443,481 386.272,239	58	581.397,054 386.240,903	56.01 3
58	581.397,054 386.240,903	59	581.402,687 386.238,395	6.166	59	581.402,687 386.238,395	60	581.405,934 386.236,136	3.956	60	581.405,934 386.236,136	61	581.409,108 386.234,333	3.65
61	581.409,108 386.234,333	62	581.421,504 386.227,081	14.36 1	62	581.421,504 386.227,081	63	581.426,751 386.232,372	7.452	63	581.426,751 386.232,372	64	581.435,181 386.224,391	11.60 9
64	581.435,181 386.224,391	65	581.436,649 386.215,643	8.87	65	581.436,649 386.215,643	66	581.438,913 386.215,645	2.264	66	581.438,913 386.215,645	67	581.441,02 386.213,912	2.728
67	581.441,02 386.213,912	68	581.447,592 386.205,48	10.69 1	68	581.447,592 386.205,48	69	581.448,121 386.203,402	2.144	69	581.448,121 386.203,402	70	581.452,929 386.204,049	4.851
70	581.452,929 386.204,049	71	581.501,409 386.213,014	49.30 2	71	581.501,409 386.213,014	72	581.533,683 386.220,023	33.02 6	72	581.533,683 386.220,023	73	581.569,42 386.228,149	36.64 9
73	581.569,42 386.228,149	74	581.597,997 386.235,278	29.45 3	74	581.597,997 386.235,278	75	581.602,061 386.236,284	4.187	75	581.602,061 386.236,284	76	581.603,97 386.236,757	1.967
76	581.603,97 386.236,757	77	581.607,739 386.246,205	10.17 2	77	581.607,739 386.246,205	78	581.607,922 386.250,7	4.499	78	581.607,922 386.250,7	79	581.574,119 386.293,389	54.45 2
79	581.574,119 386.293,389	80	581.532,856 386.345,498	66.46 8	80	581.532,856 386.345,498	81	581.466,903 386.428,789	106.2 41	81	581.466,903 386.428,789	82	581.393,009 386.522,108	119.0 33
82	581.393,009 386.522,108	83	581.380,12 386.543,825	25.25 4	83	581.380,12 386.543,825	84	581.359,073 386.579,291	41.24 1	84	581.359,073 386.579,291	85	581.268,453 386.678,827	134.6 08
85	581.268,453 386.678,827	86	581.200,405 386.736,207	89.01 1	86	581.200,405 386.736,207	87	581.182,533 386.747,827	21.31 7	87	581.182,533 386.747,827	88	581.161,076 386.761,776	25.59 3
88	581.161,076 386.761,776	89	581.142,112 386.785,822	30.62 4	89	581.142,112 386.785,822	90	581.140,199 386.786,301	1.972	90	581.140,199 386.786,301	91	581.137,823 386.786,385	2.377
91	581.137,823 386.786,385	92	581.134,704 386.785,56	3.226	92	581.134,704 386.785,56	93	581.131,984 386.784,266	3.012	93	581.131,984 386.784,266	94	581.166,554 386.736,382	59.05 9
94	581.166,554 386.736,382	95	581.173,584 386.726,114	12.44 4	95	581.173,584 386.726,114	96	581.185,689 386.707,916	21.85 6	96	581.185,689 386.707,916	97	581.186,063 386.707,341	0.686
97	581.186,063 386.707,341	98	581.188,134 386.708,65	2.45	98	581.188,134 386.708,65	99	581.195,435 386.698,465	12.53 2	99	581.195,435 386.698,465	100	581.198,411 386.693,335	5.931
100	581.198,411 386.693,335	101	581.202,821 386.686,06	8.507	101	581.202,821 386.686,06	102	581.221,652 386.698,803	22.73 7	102	581.221,652 386.698,803	103	581.241,867 386.674,476	31.63
103	581.241,867 386.674,476	104	581.257,418 386.655,395	24.61 5	104	581.257,418 386.655,395	105	581.266,485 386.642,15	16.05 1	105	581.266,485 386.642,15	106	581.270,151 386.644,451	4.328

Punct început	X / Y	Punct sfârșit	X / Y	Lungime segment	Punct început	X / Y	Punct sfârșit	X / Y	Lungime segment	Punct început	X / Y	Punct sfârșit	X / Y	Lungime segment
106	581.270,151 386.644,451	107	581.276,154 386.637,879	8.901	107	581.276,154 386.637,879	108	581.294,979 386.619,625	26.222	108	581.294,979 386.619,625	109	581.307,703 386.602,285	21.508
109	581.307,703 386.602,285	110	581.309,164 386.600,32	2.449	110	581.309,164 386.600,32	111	581.341,789 386.558,657	52.917	111	581.341,789 386.558,657	1	581.338,17 386.556,615	4.155

\*\* Lungimile segmentelor sunt determinate în planul de proiecție Stereo 70 și sunt rotunjite la 1 milimetru.

\*\*\* Distanța dintre puncte este formată din segmente cumulate ce sunt mai mici decât valoarea 1 milimetru.



**DATE DESPRE IMOBILUL NR. 8513**

Oficiul de Cadastru și Publicitate Imobiliară PRAHOVA  
Biroul de Cadastru și Publicitate Imobiliară Ploiești

**A. Partea I. Descrierea imobilului**

TEREN Necunoscut

Adresa: Loc. Ploiestiori, Jud. Prahova

Nr. Crt	Nr cadastral Nr. topografic	Suprafața* (mp)	Observații / Referințe
A1		7.585	Sector cadastral:20 Teren neimprejmuit;

**B. Partea II. Proprietari și acte**

Inscrieri privitoare la dreptul de proprietate și alte drepturi reale	Referințe
/	
Act Administrativ nr. 4082, din 01/03/2024 emis de PRIMARIA COMUNEI BLEJOI;	
B1	A1
Intabulare, drept de PROPRIETATE, dobandit prin Lege, cota actuala 1/1, cota initiala 1/1	
1) COMUNA BLEJOI - DOMENIUL PUBLIC, CIF:2845346	

**C. Partea III. SARCINI .**

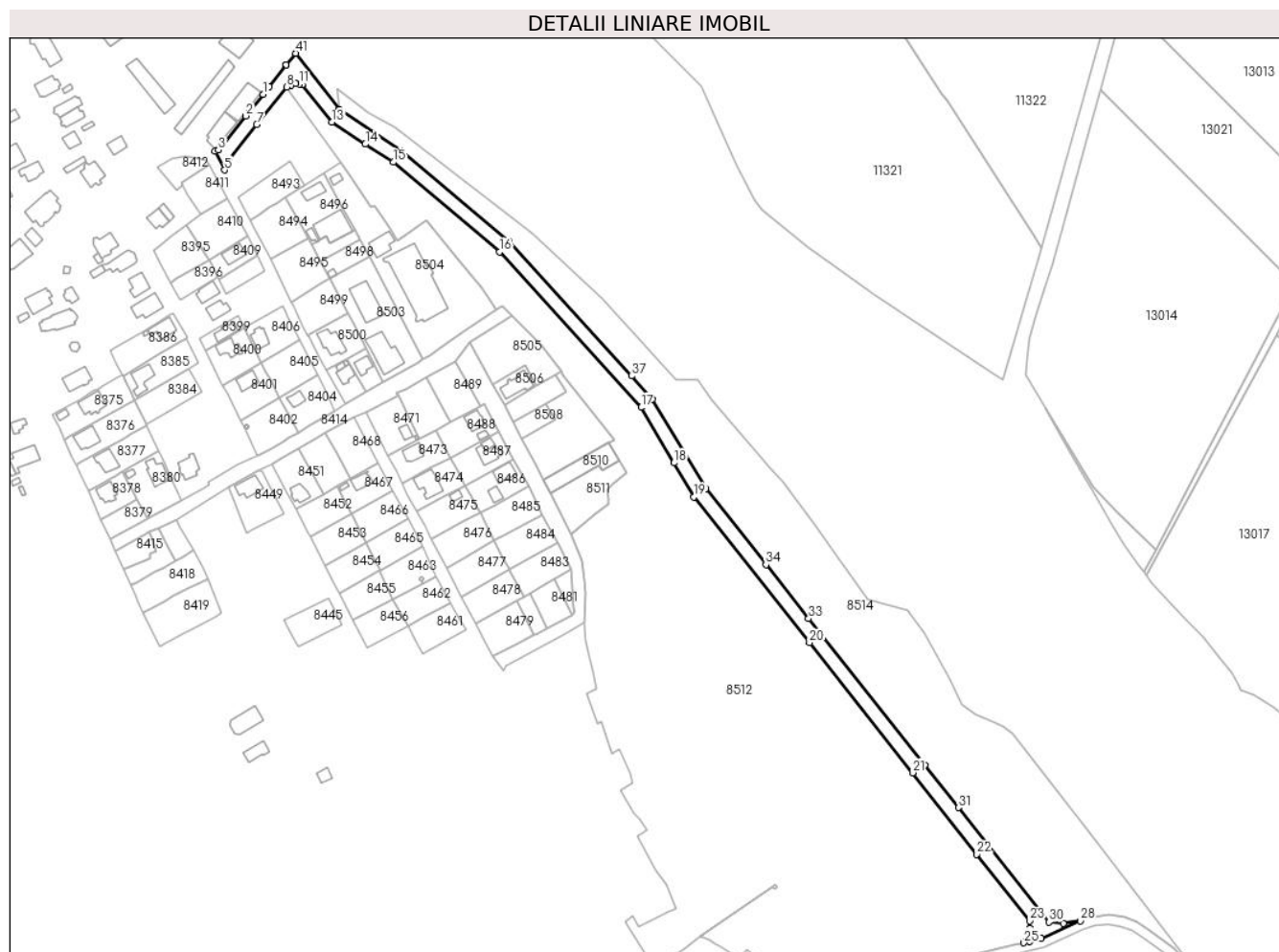
Inscrieri privind dezmembramintele dreptului de proprietate, drepturi reale de garanție și sarcini	Referințe
NU SUNT	

## Anexa Nr. 1 La Partea I

## Teren

Nr cadastral	Suprafața (mp)*	Observații / Referințe
	7.585	

\* Suprafața este determinată în planul de proiecție Stereo 70.



## Date referitoare la teren

Crt	Categorie folosință	Intravilan	Suprafața (mp)	Tarla	Parcelă	Nr. topo	Observații / Referințe
85 13	drum	DA	806	T22	DS1130/1	-	
85 13	drum	DA	911	T22	DS1130/1	-	
85 13	drum	NU	903	T22	DS1130/1	-	
85 13	drum	NU	3.471	T22	DS1130/1	-	
85 13	drum	DA	1.029	T22	DS1130/1	-	
85 13	drum	NU	466	T22	DS1130/1	-	

## Lungime Segmente

1) Valorile lungimilor segmentelor sunt obținute din proiecție în plan.

Punct început	X / Y	Punct sfârșit	X / Y	Lungime segment	Punct început	X / Y	Punct sfârșit	X / Y	Lungime segment
1	581.116,92 386.779,591	2	581.105,977 386.765,855	17.56 2	2	581.105,977 386.765,855	3	581.088,416 386.744,057	27.99 2
					3	581.088,416 386.744,057	4	581.086,353 386.743,273	2.207

Punct început	X / Y	Punct sfârșit	X / Y	Lungime segment	Punct început	X / Y	Punct sfârșit	X / Y	Lungime segment	Punct început	X / Y	Punct sfârșit	X / Y	Lungime segment
4	581.086,353 386.743,273	5	581.092,391 386.731,211	13.489	5	581.092,391 386.731,211	6	581.095,344 386.738,326	7.703	6	581.095,344 386.738,326	7	581.113,0 386.760,227	28.132
7	581.113,0 386.760,227	8	581.131,984 386.784,266	30.631	8	581.131,984 386.784,266	9	581.134,704 386.785,56	3.012	9	581.134,704 386.785,56	10	581.137,823 386.786,385	3.226
10	581.137,823 386.786,385	11	581.140,199 386.786,301	2.377	11	581.140,199 386.786,301	12	581.142,112 386.785,822	1.972	12	581.142,112 386.785,822	13	581.161,076 386.761,776	30.624
13	581.161,076 386.761,776	14	581.182,533 386.747,827	25.593	14	581.182,533 386.747,827	15	581.200,405 386.736,207	21.317	15	581.200,405 386.736,207	16	581.268,453 386.678,827	89.011
16	581.268,453 386.678,827	17	581.359,073 386.579,291	134.608	17	581.359,073 386.579,291	18	581.380,12 386.543,825	41.241	18	581.380,12 386.543,825	19	581.393,009 386.522,108	25.254
19	581.393,009 386.522,108	20	581.466,903 386.428,789	119.033	20	581.466,903 386.428,789	21	581.532,856 386.345,498	106.241	21	581.532,856 386.345,498	22	581.574,119 386.293,389	66.468
22	581.574,119 386.293,389	23	581.607,922 386.250,7	54.452	23	581.607,922 386.250,7	24	581.607,739 386.246,205	4.499	24	581.607,739 386.246,205	25	581.603,97 386.236,757	10.172
25	581.603,97 386.236,757	26	581.607,859 386.237,719	4.006	26	581.607,859 386.237,719	27	581.615,127 386.239,517	7.487	27	581.615,127 386.239,517	28	581.640,202 386.250,785	27.49
28	581.640,202 386.250,785	29	581.629,425 386.249,008	10.923	29	581.629,425 386.249,008	30	581.620,363 386.249,919	9.108	30	581.620,363 386.249,919	31	581.562,247 386.323,198	93.527
31	581.562,247 386.323,198	32	581.540,631 386.350,453	34.786	32	581.540,631 386.350,453	33	581.466,271 386.444,215	119.669	33	581.466,271 386.444,215	34	581.438,97 386.478,639	43.936
34	581.438,97 386.478,639	35	581.400,438 386.527,224	62.01	35	581.400,438 386.527,224	36	581.366,345 386.584,672	66.803	36	581.366,345 386.584,672	37	581.352,93 386.599,407	19.927
37	581.352,93 386.599,407	38	581.274,709 386.685,325	116.191	38	581.274,709 386.685,325	39	581.205,794 386.743,436	90.145	39	581.205,794 386.743,436	40	581.165,875 386.769,927	47.909
40	581.165,875 386.769,927	41	581.137,882 386.805,921	45.598	41	581.137,882 386.805,921	42	581.131,635 386.798,433	9.752	42	581.131,635 386.798,433	43	581.131,47 386.798,222	0.268
43	581.131,47 386.798,222	44	581.120,81 386.784,585	17.309	44	581.120,81 386.784,585	1	581.116,92 386.779,591	6.33					

\*\* Lungimile segmentelor sunt determinate în planul de proiecție Stereo 70 și sunt rotunjite la 1 milimetru.

\*\*\* Distanța dintre puncte este formată din segmente cumulate ce sunt mai mici decât valoarea 1 milimetru.



**DATE DESPRE IMOBILUL NR. 8514**

Oficiul de Cadastru și Publicitate Imobiliară PRAHOVA  
Biroul de Cadastru și Publicitate Imobiliară Ploiești

**A. Partea I. Descrierea imobilului**

TEREN Necunoscut

Adresa: Loc. Ploiestiori, Jud. Prahova, T32, Parc. 263 - intravilan/extravilan

Nr. Crt	Nr cadastral Nr. topografic	Suprafața* (mp)	Observații / Referințe
A1	30374	Din acte: 20.089 Masurata: 24.515	Sector cadastral:20 Teren neimprejmuit;

**B. Partea II. Proprietari și acte**

Inscrieri privitoare la dreptul de proprietate și alte drepturi reale	Referințe
<b>112145 / 26/08/2021</b>	
Act Administrativ nr. 44, din 14/07/2021 emis de CONSILIUL LOCAL BLEJOI (act administrativ nr 16736 din 20.08.2021, emis de PRIMARIA BLEJOI);	
B1	A1
Intabulare, drept de PROPRIETATE(domeniul public), dobandit prin Lege, cota actuala 1/1, cota initiala 1/1 1) COMUNA BLEJOI - DOMENIUL PUBLIC, CIF:2845346	

**C. Partea III. SARCINI .**

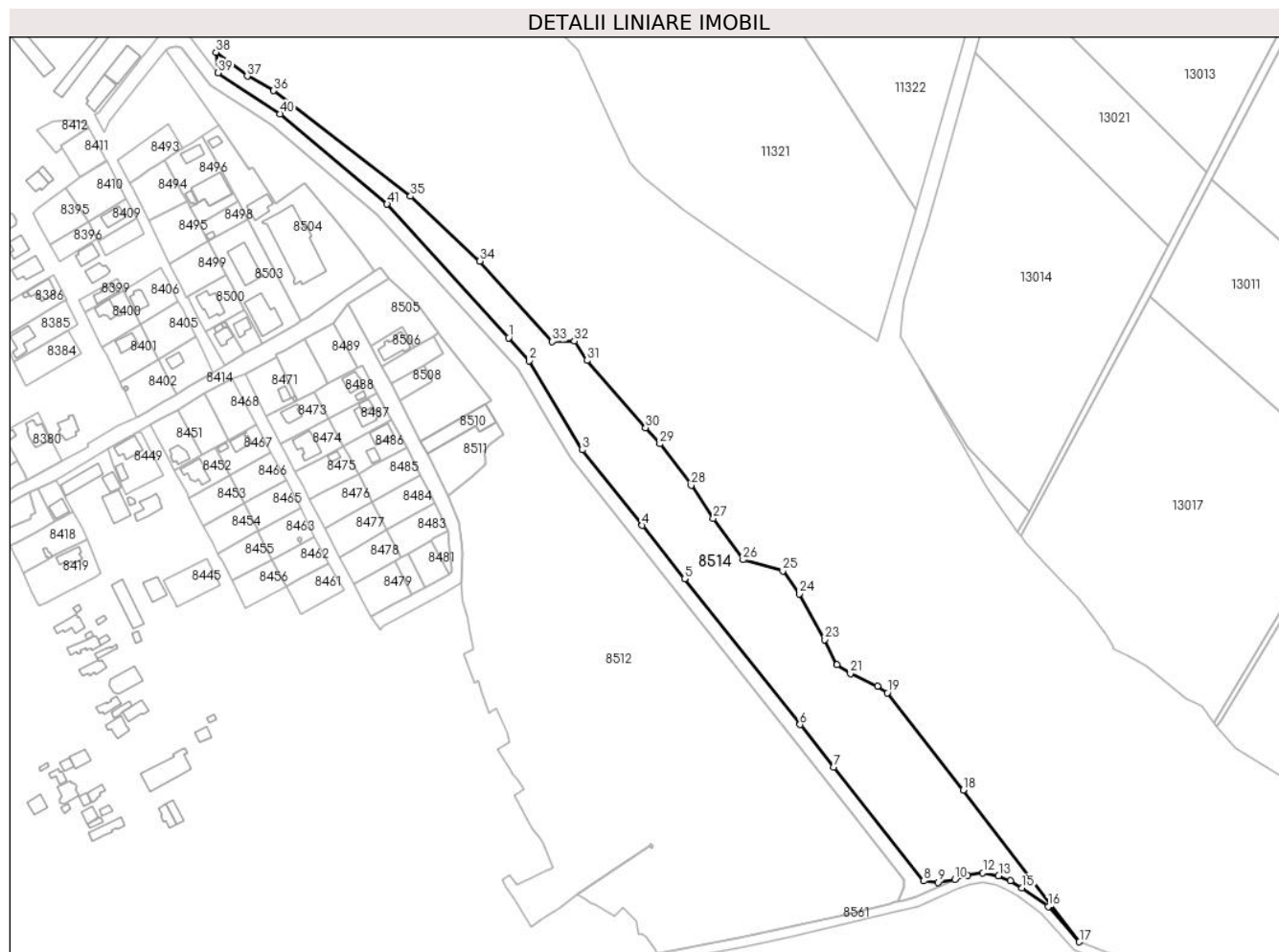
Inscrieri privind dezmembramintele dreptului de proprietate, drepturi reale de garanție și sarcini	Referințe
NU SUNT	

## Anexa Nr. 1 La Partea I

## Teren

Nr cadastral	Suprafața (mp)*	Observații / Referințe
30374	Din acte: 20.089 Masurata: 24.515	

\* Suprafața este determinată în planul de proiecție Stereo 70.



## Date referitoare la teren

Crt	Categorie folosință	Intra vilan	Suprafața (mp)	Tarla	Parcelă	Nr. topo	Observații / Referințe
85 14	neproductiv	DA	175	T22	263	-	
85 14	neproductiv	NU	24.221	T22	263	-	
85 14	neproductiv	DA	119	T22	263	-	

## Lungime Segmente

1) Valorile lungimilor segmentelor sunt obținute din proiecție în plan.

Punct început	X / Y	Punct sfârșit	X / Y	Lungime segment	Punct început	X / Y	Punct sfârșit	X / Y	Lungime segment	Punct început	X / Y	Punct sfârșit	X / Y	Lungime segment
1	581.352,93 386.599,407	2	581.366,345 386.584,672	19.927	2	581.366,345 386.584,672	3	581.400,438 386.527,224	66.803	3	581.400,438 386.527,224	4	581.438,97 386.478,639	62.01
4	581.438,97 386.478,639	5	581.466,271 386.444,215	43.936	5	581.466,271 386.444,215	6	581.540,631 386.350,453	119.669	6	581.540,631 386.350,453	7	581.562,247 386.323,198	34.786
7	581.562,247 386.323,198	8	581.620,363 386.249,919	93.527	8	581.620,363 386.249,919	9	581.629,425 386.249,008	9.108	9	581.629,425 386.249,008	10	581.640,202 386.250,785	10.923

Punct început	X / Y	Punct sfârșit	X / Y	Lungime segment	Punct început	X / Y	Punct sfârșit	X / Y	Lungime segment	Punct început	X / Y	Punct sfârșit	X / Y	Lungime segment
10	581.640,202 386.250,785	11	581.648,352 386.253,461	8.578	11	581.648,352 386.253,461	12	581.658,374 386.255,031	10.144	12	581.658,374 386.255,031	13	581.668,439 386.253,059	10.256
13	581.668,439 386.253,059	14	581.676,152 386.249,97	8.309	14	581.676,152 386.249,97	15	581.683,661 386.245,295	8.845	15	581.683,661 386.245,295	16	581.700,397 386.233,294	20.594
16	581.700,397 386.233,294	17	581.720,501 386.210,683	30.256	17	581.720,501 386.210,683	18	581.645,821 386.308,453	123.029	18	581.645,821 386.308,453	19	581.596,782 386.370,884	79.388
19	581.596,782 386.370,884	20	581.590,603 386.375,238	7.559	20	581.590,603 386.375,238	21	581.572,997 386.383,379	19.397	21	581.572,997 386.383,379	22	581.564,44 386.388,968	10.221
22	581.564,44 386.388,968	23	581.556,398 386.405,186	18.102	23	581.556,398 386.405,186	24	581.540,234 386.434,646	33.603	24	581.540,234 386.434,646	25	581.529,532 386.449,441	18.26
25	581.529,532 386.449,441	26	581.503,949 386.456,554	26.553	26	581.503,949 386.456,554	27	581.484,793 386.483,117	32.75	27	581.484,793 386.483,117	28	581.470,507 386.504,443	25.669
28	581.470,507 386.504,443	29	581.450,326 386.531,101	33.435	29	581.450,326 386.531,101	30	581.441,114 386.541,526	13.912	30	581.441,114 386.541,526	31	581.403,553 386.584,832	57.326
31	581.403,553 386.584,832	32	581.395,371 386.597,122	14.764	32	581.395,371 386.597,122	33	581.381,062 386.596,954	14.31	33	581.381,062 386.596,954	34	581.334,522 386.648,766	69.645
34	581.334,522 386.648,766	35	581.289,827 386.690,49	61.144	35	581.289,827 386.690,49	36	581.201,7 386.758,378	111.244	36	581.201,7 386.758,378	37	581.184,734 386.767,713	19.365
37	581.184,734 386.767,713	38	581.164,508 386.783,069	25.395	38	581.164,508 386.783,069	39	581.165,875 386.769,927	13.213	39	581.165,875 386.769,927	40	581.205,794 386.743,436	47.909
40	581.205,794 386.743,436	41	581.274,709 386.685,325	90.145	41	581.274,709 386.685,325	1	581.352,93 386.599,407	116.191					

\*\* Lungimile segmentelor sunt determinate în planul de proiecție Stereo 70 și sunt rotunjite la 1 milimetru.

\*\*\* Distanța dintre puncte este formată din segmente cumulate ce sunt mai mici decât valoarea 1 milimetru.





**DATE DESPRE IMOBILUL NR. 8515**

Oficiul de Cadastru și Publicitate Imobiliară PRAHOVA  
Biroul de Cadastru și Publicitate Imobiliară Ploiești

**A. Partea I. Descrierea imobilului**

TEREN Intravilan

Adresa: Loc. Ploiestiori, Jud. Prahova

Nr. Crt	Nr cadastral Nr. topografic	Suprafața* (mp)	Observații / Referințe
A1		4	Sector cadastral:20 Teren neimprejmuit; Stalp LEA 110kv; Domeniul public al statului Roman

**B. Partea II. Proprietari și acte**

Inscrieri privitoare la dreptul de proprietate și alte drepturi reale		Referințe
/		
Act Normativ nr. 123, din 10/07/2012 emis de PARLAMENTUL ROMANIEI;		
B1	Intabulare, drept de PROPRIETATE, dobândit prin Lege, cota actuala 1/1, cota initiala 1/1 1) STATUL ROMAN, CIF:9999999999999	A1

**C. Partea III. SARCINI .**

Inscrieri privind dezmembramintele dreptului de proprietate, drepturi reale de garanție și sarcini	Referințe
NU SUNT	

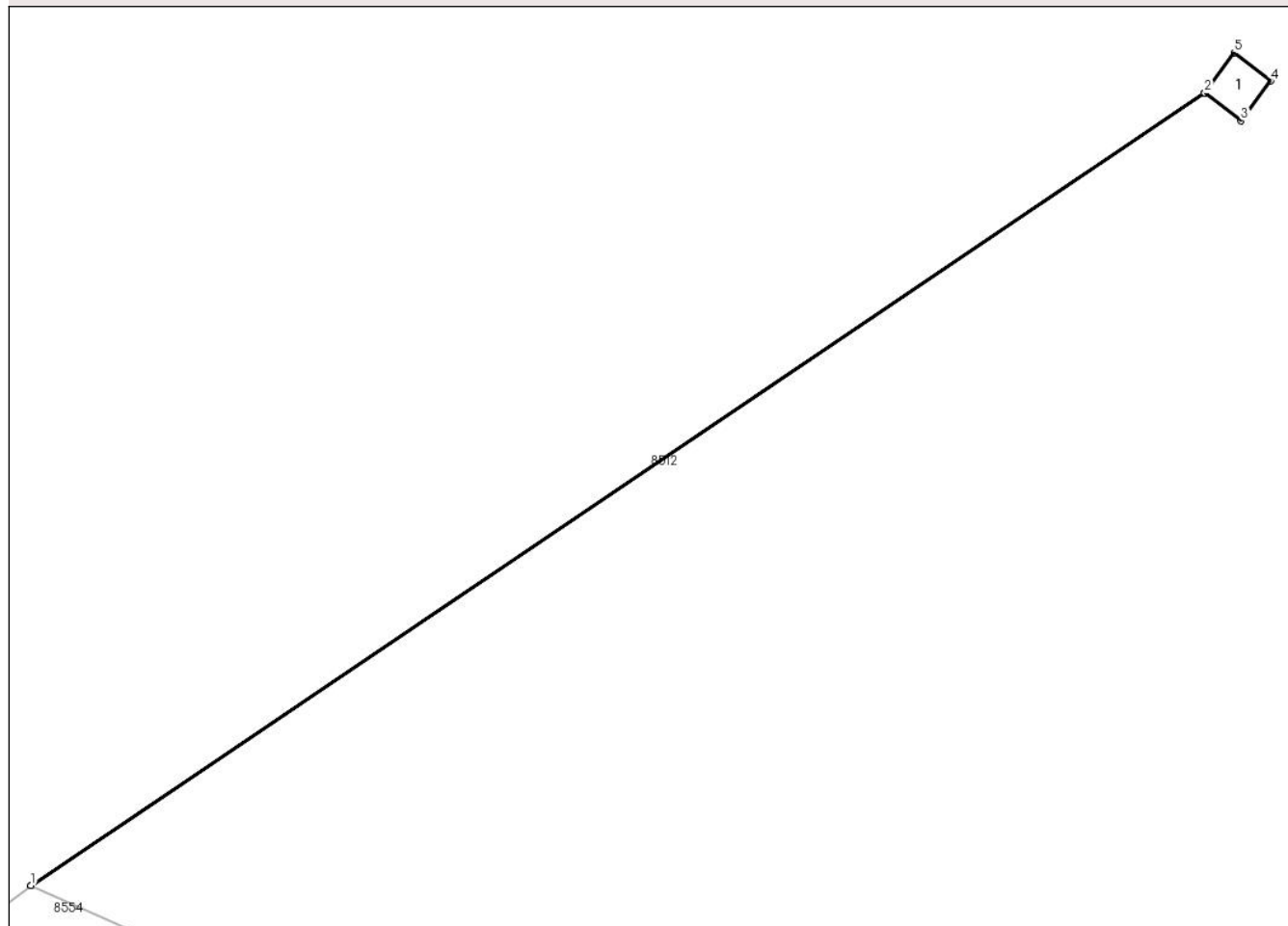
## Anexa Nr. 1 La Partea I

## Teren

Nr cadastral	Suprafața (mp)*	Observații / Referințe
	4	Stalp LEA 110kv; Domeniul public al statului Roman

\* Suprafața este determinată în planul de proiecție Stereo 70.

## DETALII LINIARE IMOBIL



## Date referitoare la teren

Crt	Categorie folosință	Intra vilan	Suprafața (mp)	Tarla	Parcelă	Nr. topo	Observații / Referințe
85 15	curți construcții	DA	4	T22	266,1268,26 3	-	

## Date referitoare la construcții

Crt	Număr	Destinație construcție	Supraf. (mp)	Situație juridică	Observații / Referințe
A1.1		construcții industriale și edilitare	4	Fara acte	Nr. niveluri:1; S. construita la sol:4 mp; S. construita desfasurata:4 mp;

## Lungime Segmente

1) Valorile lungimilor segmentelor sunt obținute din proiecție în plan.

Punct început	X / Y	Punct sfârșit	X / Y	Lungime segment (** (m)
1	581.397,054 386.240,903	2	581.443,481 386.272,239	56.013
2	581.443,481 386.272,239	3	581.444,92 386.271,131	1.816
3	581.444,92 386.271,131	4	581.446,093 386.272,711	1.968

Punct început	X / Y	Punct sfârșit	X / Y	Lungime segment (** (m)
4	581.446,093 386.272,711	5	581.444,65 386.273,822	1.821
5	581.444,65 386.273,822	6	581.443,477 386.272,242	1.968
6	581.443,477 386.272,242	7	581.397,049 386.240,905	56.014
7	581.397,049 386.240,905	1	581.397,054 386.240,903	0.005

\*\* Lungimile segmentelor sunt determinate în planul de proiecție Stereo 70 și sunt rotunjite la 1 milimetru.

\*\*\* Distanța dintre puncte este formată din segmente cumulate ce sunt mai mici decât valoarea 1 milimetru.



**DATE DESPRE IMOBILUL NR. 8516**

Oficiul de Cadastru și Publicitate Imobiliară PRAHOVA  
Biroul de Cadastru și Publicitate Imobiliară Ploiești

**A. Partea I. Descrierea imobilului**

TEREN Intravilan

Adresa: Loc. Ploiestiori, Str Decebal, Nr. 17, Jud. Prahova

Nr. Crt	Nr cadastral Nr. topografic	Suprafața* (mp)	Observații / Referințe
A1		1.000	Sector cadastral:20 Teren imprejmuit;

**B. Partea II. Proprietari și acte**

Inscrieri privitoare la dreptul de proprietate și alte drepturi reale		Referințe
/		
Act Notarial nr. 22880, din 01/11/1995 emis de NP IVAN CONSTANTIN;		
B1	Intabulare, drept de PROPRIETATE, dobandit prin Conventie, cota actuala 8/16, cota initiala 8/16 1) RAICU DIDINA	A1
Act Notarial nr. 44, din 27/02/2020 emis de NP BARBU MARIA MADALINA;		
B2	Intabulare, drept de PROPRIETATE, dobandit prin Succesiune, cota actuala 2/16, cota initiala 2/16 1) RAICU DIDINA	A1
B3	Intabulare, drept de PROPRIETATE, dobandit prin Succesiune, cota actuala 3/16, cota initiala 3/16 1) RAICU VIOREL	A1
B4	Intabulare, drept de PROPRIETATE, dobandit prin Succesiune, cota actuala 3/16, cota initiala 3/16 1) IONESCU GABRIELA-GEORGIA	A1

**C. Partea III. SARCINI .**

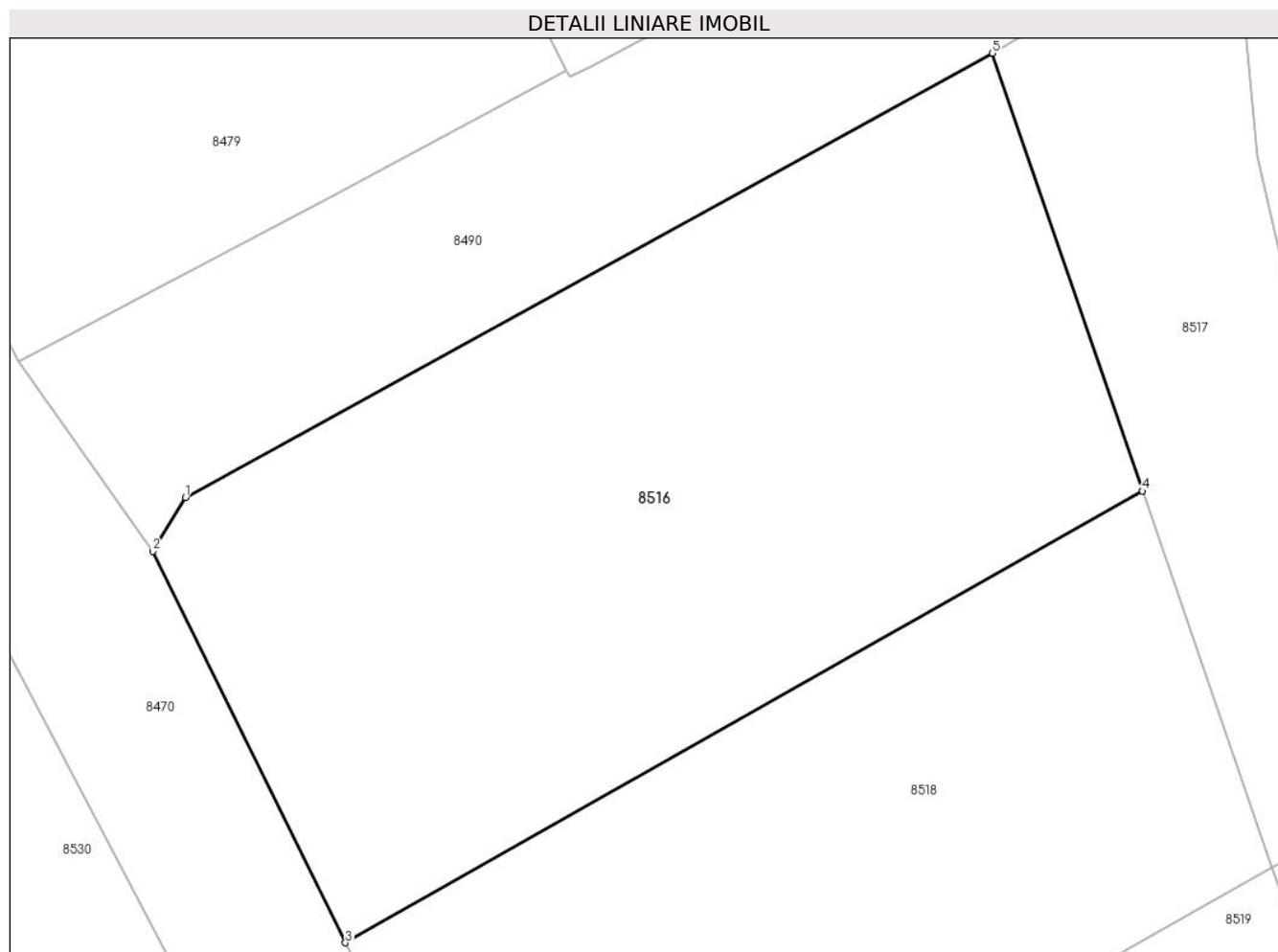
Inscrieri privind dezmembramintele dreptului de proprietate, drepturi reale de garanție și sarcini	Referințe
NU SUNT	

## Anexa Nr. 1 La Partea I

## Teren

Nr cadastral	Suprafața (mp)*	Observații / Referințe
	1.000	

\* Suprafața este determinată în planul de proiecție Stereo 70.



## Date referitoare la teren

Crt	Categorie folosință	Intravilan	Suprafața (mp)	Tarla	Parcelă	Nr. topo	Observații / Referințe
8516	arabil	DA	1.000	T22	1180	-	

## Lungime Segmente

1) Valorile lungimilor segmentelor sunt obținute din proiecție în plan.

Punct început	X / Y	Punct sfârșit	X / Y	Lungime segment (** (m)
1	581.272,258 386.413,692	2	581.270,697 386.411,121	3.008
2	581.270,697 386.411,121	3	581.279,942 386.392,369	20.907
3	581.279,942 386.392,369	4	581.318,169 386.414,015	43.93
4	581.318,169 386.414,015	5	581.310,974 386.434,995	22.179
5	581.310,974 386.434,995	1	581.272,258 386.413,692	44.19

**\*\* Lungimile segmentelor sunt determinate în planul de proiecție Stereo 70 și sunt rotunjite la 1 milimetru.**

**\*\*\* Distanța dintre puncte este formată din segmente cumulate ce sunt mai mici decât valoarea 1 milimetru.**





**DATE DESPRE IMOBILUL NR. 8517**

Oficiul de Cadastru și Publicitate Imobiliară PRAHOVA  
Biroul de Cadastru și Publicitate Imobiliară Ploiești

**A. Partea I. Descrierea imobilului**

TEREN Intravilan

Adresa: Loc. Ploiestiori, Nr. 9, Jud. Prahova

Nr. Crt	Nr cadastral Nr. topografic	Suprafața* (mp)	Observații / Referințe
A1		398	Sector cadastral:20 Teren neimprejmuit; Domeniul privat al comunei Blejoi

**B. Partea II. Proprietari și acte**

Inscrieri privitoare la dreptul de proprietate și alte drepturi reale		Referințe
/		
Act Administrativ nr. 3812, din 27/02/2024 emis de PRIMARIA COMUNEI BLEJOI;		
B1	Intabulare, drept de PROPRIETATE, dobandit prin Lege, cota actuala 1/1, cota initiala 1/1 1) COMUNA BLEJOI - DOMENIUL PRIVAT, CIF:2845346	A1

**C. Partea III. SARCINI .**

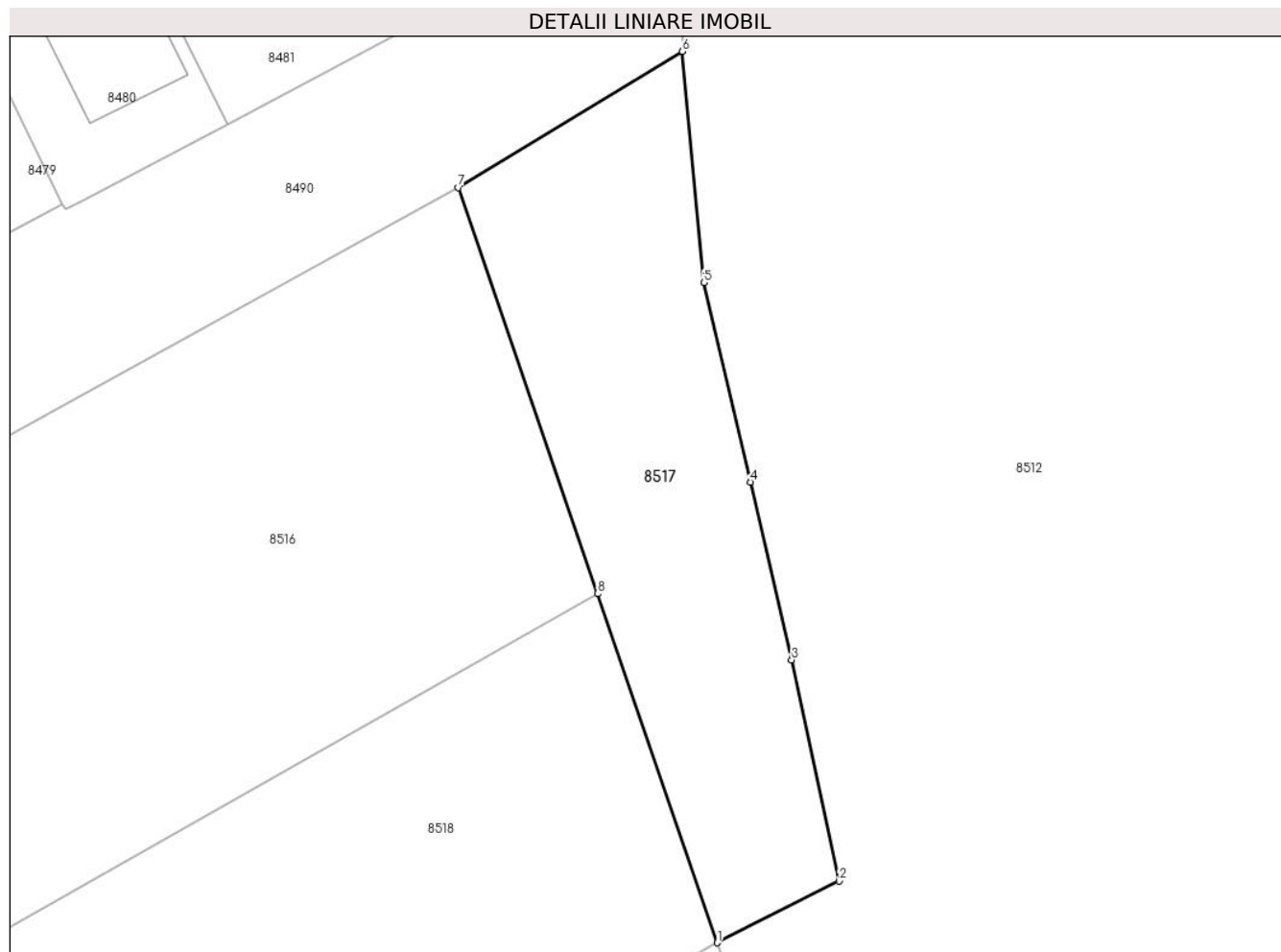
Inscrieri privind dezmembramintele dreptului de proprietate, drepturi reale de garanție și sarcini	Referințe
NU SUNT	

## Anexa Nr. 1 La Partea I

## Teren

Nr cadastral	Suprafața (mp)*	Observații / Referințe
	398	Domeniul privat al comunei Blejoi

\* Suprafața este determinată în planul de proiecție Stereo 70.



## Date referitoare la teren

Crt	Categorie folosință	Intravilan	Suprafața (mp)	Tarla	Parcelă	Nr. topo	Observații / Referințe
8517	arabil	DA	398	T22	1179	-	

## Lungime Segmente

1) Valorile lungimilor segmentelor sunt obținute din proiecție în plan.

Punct început	X / Y	Punct sfârșit	X / Y	Lungime segment (** (m)
1	581.324,351 386.395,988	2	581.330,649 386.399,177	7.059
2	581.330,649 386.399,177	3	581.328,202 386.410,596	11.678
3	581.328,202 386.410,596	4	581.326,06 386.419,774	9.425
4	581.326,06 386.419,774	5	581.323,662 386.430,074	10.575
5	581.323,662 386.430,074	6	581.322,559 386.442,017	11.994

Punct început	X / Y	Punct sfârșit	X / Y	Lungime segment (** (m)
6	581.322,559 386.442,017	7	581.310,974 386.434,995	13.547
7	581.310,974 386.434,995	8	581.318,169 386.414,015	22.179
8	581.318,169 386.414,015	1	581.324,351 386.395,988	19.058

\*\* Lungimile segmentelor sunt determinate în planul de proiecție Stereo 70 și sunt rotunjite la 1 milimetru.

\*\*\* Distanța dintre puncte este formată din segmente cumulate ce sunt mai mici decât valoarea 1 milimetru.



**DATE DESPRE IMOBILUL NR. 8518**

Oficiul de Cadastru și Publicitate Imobiliară PRAHOVA  
Biroul de Cadastru și Publicitate Imobiliară Ploiești

**A. Partea I. Descrierea imobilului**

TEREN Intravilan

Adresa: Loc. Ploiestiori, Str Decebal, Nr. 19, Jud. Prahova

Nr. Crt	Nr cadastral Nr. topografic	Suprafața* (mp)	Observații / Referințe
A1		800	Sector cadastral:20 Teren imprejmuit;

**B. Partea II. Proprietari și acte**

Inscrieri privitoare la dreptul de proprietate și alte drepturi reale	Referințe
/	
Act Notarial nr. 1902, din 30/04/1997 emis de NP IVAN CONSTANTIN;	
B1	A1
Intabulare, drept de PROPRIETATE, dobandit prin Conventie, cota actuala 1/1, cota initiala 1/1	
1) RADU CONSTANTIN DEFUNCT:Da	

**C. Partea III. SARCINI .**

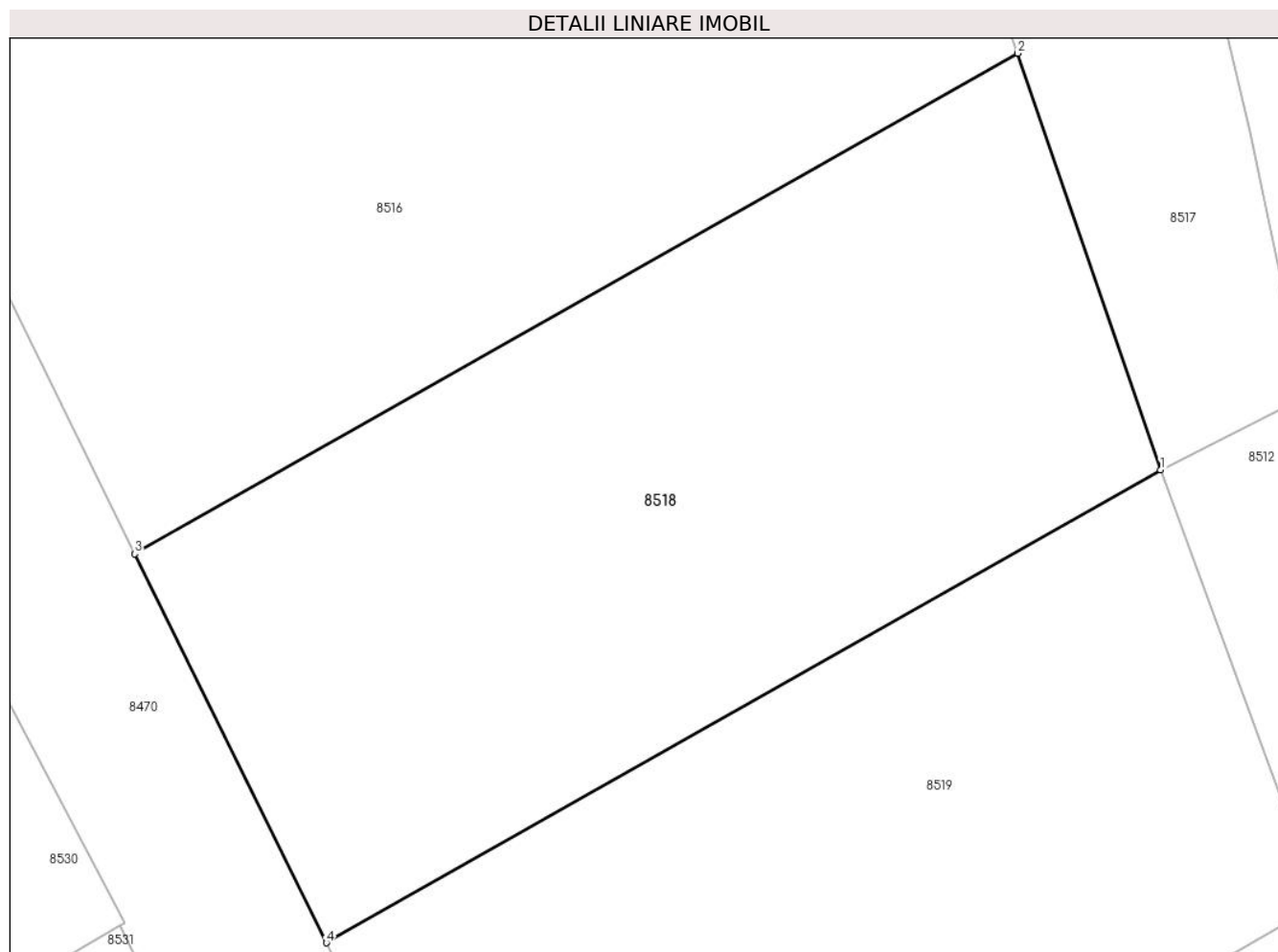
Inscrieri privind dezmembramintele dreptului de proprietate, drepturi reale de garanție și sarcini	Referințe
NU SUNT	

## Anexa Nr. 1 La Partea I

## Teren

Nr cadastral	Suprafața (mp)*	Observații / Referințe
	800	

\* Suprafața este determinată în planul de proiecție Stereo 70.



## Date referitoare la teren

Crt	Categorie folosință	Intravilan	Suprafața (mp)	Tarla	Parcelă	Nr. topo	Observații / Referințe
8518	arabil	DA	800	T22	1181	-	

## Lungime Segmente

1) Valorile lungimilor segmentelor sunt obținute din proiecție în plan.

Punct început	X / Y	Punct sfârșit	X / Y	Lungime segment (** (m)
1	581.324,351 386.395,988	2	581.318,169 386.414,015	19.058
2	581.318,169 386.414,015	3	581.279,942 386.392,369	43.93
3	581.279,942 386.392,369	4	581.288,239 386.375,539	18.764
4	581.288,239 386.375,539	1	581.324,351 386.395,988	41.5

**\*\* Lungimile segmentelor sunt determinate în planul de proiecție Stereo 70 și sunt rotunjite la 1 milimetru.**

**\*\*\* Distanța dintre puncte este formată din segmente cumulate ce sunt mai mici decât valoarea 1 milimetru.**





**DATE DESPRE IMOBILUL NR. 8519**

Oficiul de Cadastru și Publicitate Imobiliară PRAHOVA  
Biroul de Cadastru și Publicitate Imobiliară Ploiești

**A. Partea I. Descrierea imobilului**

TEREN Intravilan

Nr. CF vechi:488

Nr. cadastral vechi:791

Adresa: Loc. Ploiestiori, Str Decebal, Nr. 21, Jud. Prahova, TARLA 22 PARCELA A1182

Nr. Crt	Nr cadastral Nr. topografic	Suprafața* (mp)	Observații / Referințe
A1	25492	800	Sector cadastral:20 Teren imprejmuit;

**B. Partea II. Proprietari și acte**

Inscrieri privitoare la dreptul de proprietate și alte drepturi reale		Referințe
<b>949 / 04/02/2003</b>		
Contract De Vanzare-Cumparare nr. 3277, din 24/12/2002 emis de BNP.TOMESCU ALICE CRISTINA;		
B1	Intabulare, drept de PROPRIETATEcumparare ca bun comun, dobandit prin Conventie, cota actuala 1/1, cota initiala 1/1 1) PIRVAN VIORICA 2) PIRVAN COSTEL <i>OBSERVATII: (provenita din conversia CF 488)</i>	A1
<b>2776 / 11/01/2022</b>		
Act Administrativ nr. 23851, din 03/12/2021 emis de PRIMARIA BLEJOI (act administrativ nr 2231 din 08.01.2022, emis de OCPI PRAHOVA);		
B2	se noteaza repositionarea imobilului conform documentatiei tehnice avizate	A1
B3	se actualizeaza informatiile cadastrale conform documentatiei tehnice avizate in sensul ca adresa actuala a imobilului este: " comuna Blejoi, sat Ploiestiori, str. Decebal, nr.21, judet Prahova'	A1

**C. Partea III. SARCINI .**

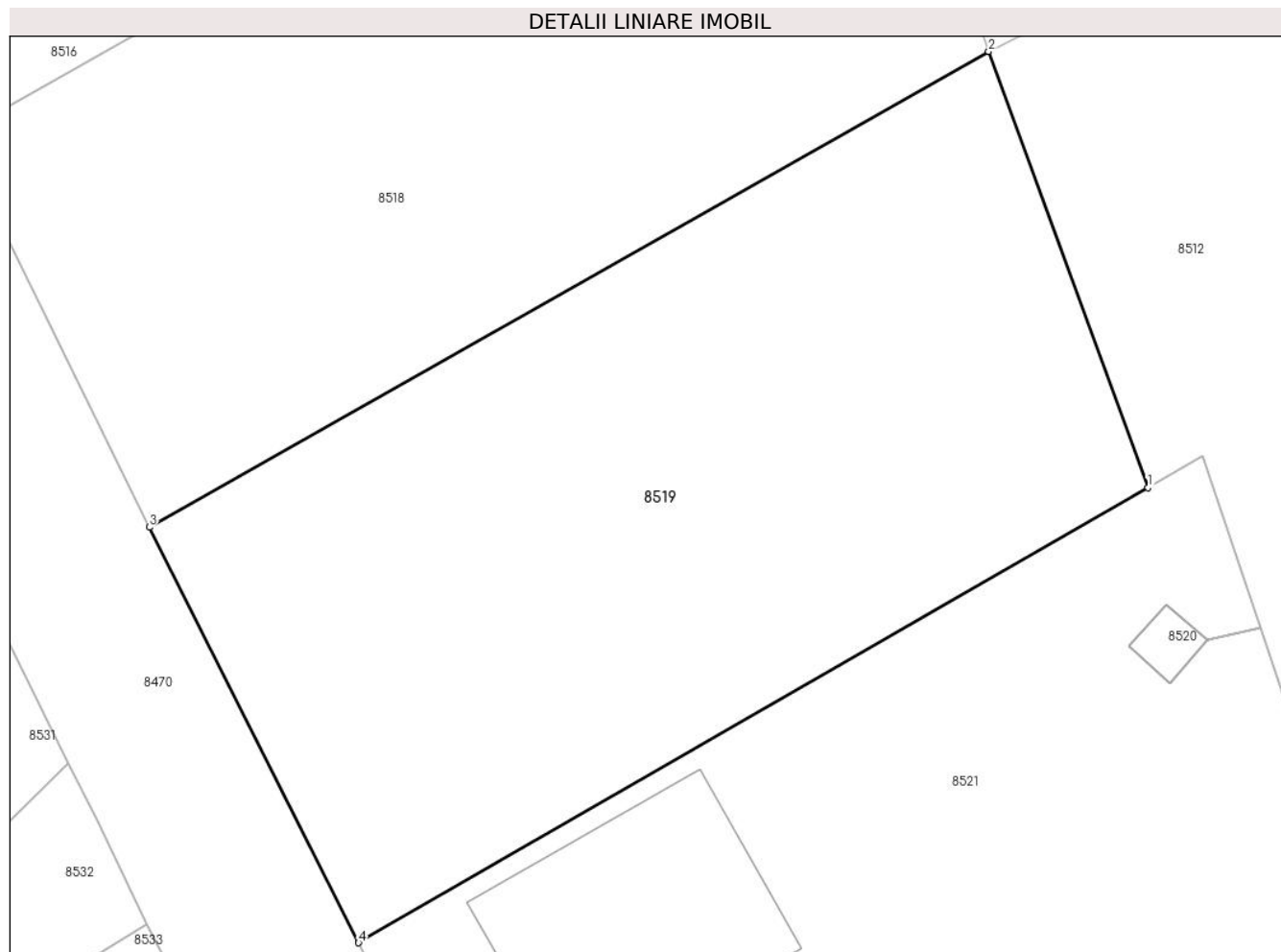
Inscrieri privind dezmembramintele dreptului de proprietate, drepturi reale de garanție și sarcini	Referințe
NU SUNT	

## Anexa Nr. 1 La Partea I

## Teren

Nr cadastral	Suprafața (mp)*	Observații / Referințe
25492	800	

\* Suprafața este determinată în planul de proiecție Stereo 70.



## Date referitoare la teren

Crt	Categorie folosință	Intra vilan	Suprafața (mp)	Tarla	Parcelă	Nr. topo	Observații / Referințe
8519	arabil	DA	800	T22	1182	-	

## Lungime Segmente

1) Valorile lungimilor segmentelor sunt obținute din proiecție în plan.

Punct început	X / Y	Punct sfârșit	X / Y	Lungime segment (** (m)
1	581.331,204 386.377,238	2	581.324,351 386.395,988	19.963
2	581.324,351 386.395,988	3	581.288,239 386.375,539	41.5
3	581.288,239 386.375,539	4	581.297,235 386.357,677	19.999
4	581.297,235 386.357,677	1	581.331,204 386.377,238	39.199

**\*\* Lungimile segmentelor sunt determinate în planul de proiecție Stereo 70 și sunt rotunjite la 1 milimetru.**

**\*\*\* Distanța dintre puncte este formată din segmente cumulate ce sunt mai mici decât valoarea 1 milimetru.**



**DATE DESPRE IMOBILUL NR. 8520**

Oficiul de Cadastru și Publicitate Imobiliară PRAHOVA  
Biroul de Cadastru și Publicitate Imobiliară Ploiești

**A. Partea I. Descrierea imobilului**

TEREN Intravilan

Adresa: Loc. Ploiestiori, Jud. Prahova

Nr. Crt	Nr cadastral Nr. topografic	Suprafața* (mp)	Observații / Referințe
A1		6	Sector cadastral:20 Teren neimprejmuit; Stalp LEA 110kv; Domeniul public al statului Roman

**B. Partea II. Proprietari și acte**

Inscrieri privitoare la dreptul de proprietate și alte drepturi reale		Referințe
/		
Act Normativ nr. 123, din 10/07/2012 emis de PARLAMENTUL ROMANIEI;		
B1	Intabulare, drept de PROPRIETATE, dobândit prin Lege, cota actuala 1/1, cota initiala 1/1 1) STATUL ROMAN, CIF:9999999999999	A1

**C. Partea III. SARCINI .**

Inscrieri privind dezmembramintele dreptului de proprietate, drepturi reale de garanție și sarcini	Referințe
NU SUNT	

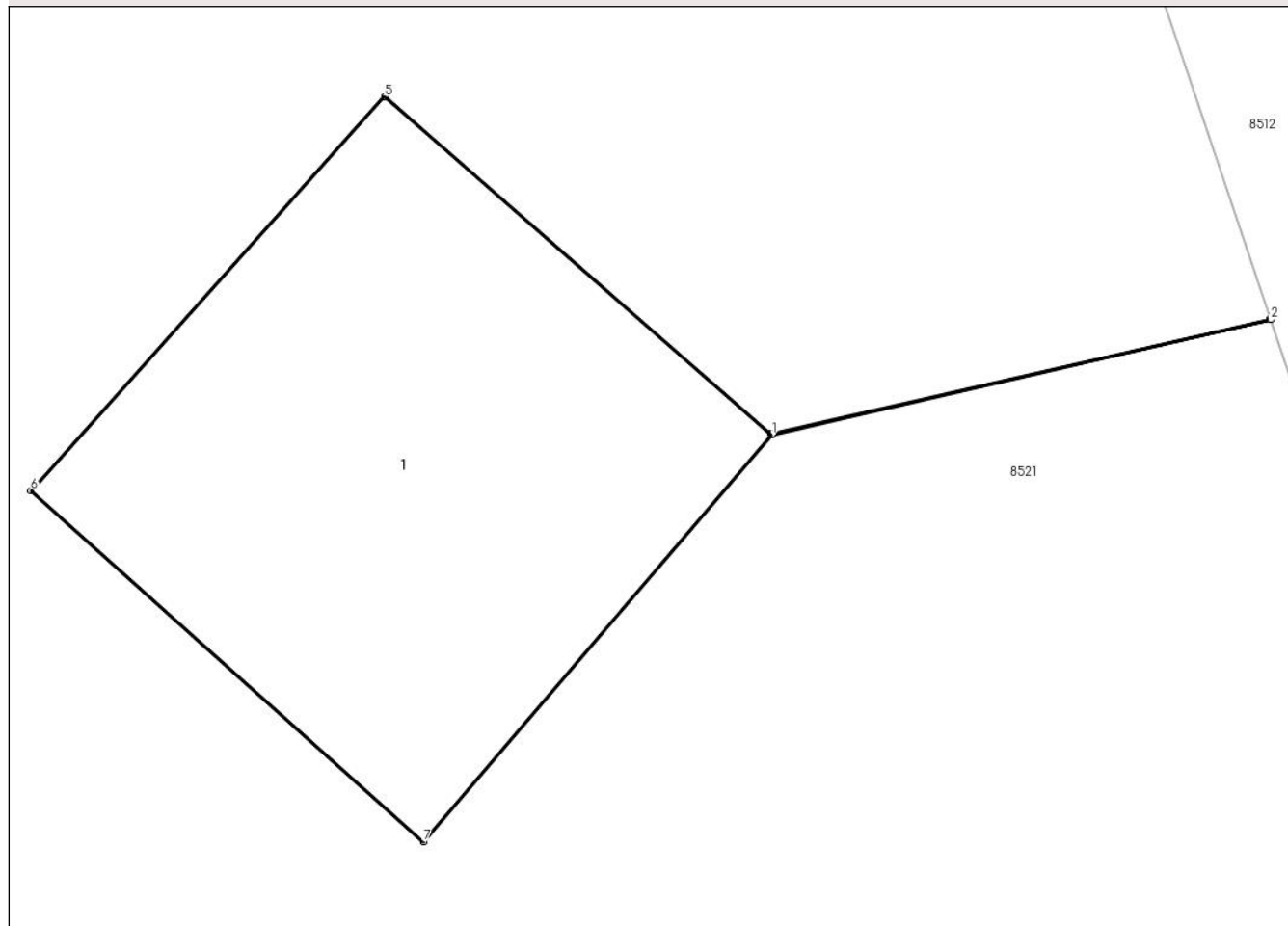
## Anexa Nr. 1 La Partea I

## Teren

Nr cadastral	Suprafața (mp)*	Observații / Referințe
	6	Stalp LEA 110kv; Domeniul public al statului Roman

\* Suprafața este determinată în planul de proiecție Stereo 70.

## DETALII LINIARE IMOBIL



## Date referitoare la teren

Crt	Categorie folosință	Intra vilan	Suprafața (mp)	Tarla	Parcelă	Nr. topo	Observații / Referințe
85 20	curți construcții	DA	6	T22	1183	-	

## Date referitoare la construcții

Crt	Număr	Destinație construcție	Supraf. (mp)	Situație juridică	Observații / Referințe
A1.1		construcții industriale și edilitare	6	Fara acte	Nr. niveluri:1; S. construita la sol:6 mp; S. construita desfasurata:6 mp;

## Lungime Segmente

1) Valorile lungimilor segmentelor sunt obținute din proiecție în plan.

Punct început	X / Y	Punct sfârșit	X / Y	Lungime segment (** (m)
1	581.333,759 386.370,691	2	581.336,03 386.371,215	2.331
2	581.336,03 386.371,215	3	581.336,028 386.371,219	0.004
3	581.336,028 386.371,219	4	581.333,754 386.370,695	2.334

Punct început	X / Y	Punct sfârșit	X / Y	Lungime segment (** (m)
4	581.333,754 386.370,695	5	581.331,997 386.372,229	2.332
5	581.331,997 386.372,229	6	581.330,386 386.370,437	2.41
6	581.330,386 386.370,437	7	581.332,173 386.368,84	2.397
7	581.332,173 386.368,84	1	581.333,759 386.370,691	2.438

\*\* Lungimile segmentelor sunt determinate în planul de proiecție Stereo 70 și sunt rotunjite la 1 milimetru.

\*\*\* Distanța dintre puncte este formată din segmente cumulate ce sunt mai mici decât valoarea 1 milimetru.





**DATE DESPRE IMOBILUL NR. 8521**

Oficiul de Cadastru și Publicitate Imobiliară PRAHOVA  
Biroul de Cadastru și Publicitate Imobiliară Ploiești

**A. Partea I. Descrierea imobilului**

TEREN Intravilan

Adresa: Loc. Ploiestiori, Str Decebal, Nr. 23, Jud. Prahova, TARLA 22 PARCELA A1183

Nr. Crt	Nr cadastral Nr. topografic	Suprafața* (mp)	Observații / Referințe
A1	32053	Din acte: 900 Masurata: 894	Sector cadastral:20 Teren imprejmuit;

**Construcții**

Crt	Nr cadastral Nr. topografic	Adresa	Observații / Referințe
A1.1	32053-C1	Loc. Ploiestiori, Nr. 23, Jud. Prahova	Nr. niveluri:1; S. construita la sol:101 mp; S. construita desfasurata:202 mp; Locuinta P+1E

**B. Partea II. Proprietari și acte**

Inscrieri privitoare la dreptul de proprietate și alte drepturi reale		Referințe
<b>119800 / 20/09/2022</b>		
Act Notarial nr. 1822, din 19/09/2022 emis de NP Poeana Alexandru Razvan Ionut;		
B2	Intabulare, drept de PROPRIETATEcumparare ca bun comun, dobandit prin Conventie, cota actuala 1/1, cota initiala 1/1 1) <b>ANDREI GEANINA</b> 2) <b>ANDREI VIOREL MIHAI</b>	A1
/		
Act Administrativ nr. 113, din 16/12/2022 emis de PRIMARIA COMUNEI BLEJOI;		
B3	Intabulare, drept de PROPRIETATE, dobandit prin Construire, cota actuala 1/1, cota initiala 1/1 1) <b>ANDREI GEANINA</b> 2) <b>ANDREI VIOREL MIHAI</b>	A1.1

**C. Partea III. SARCINI .**

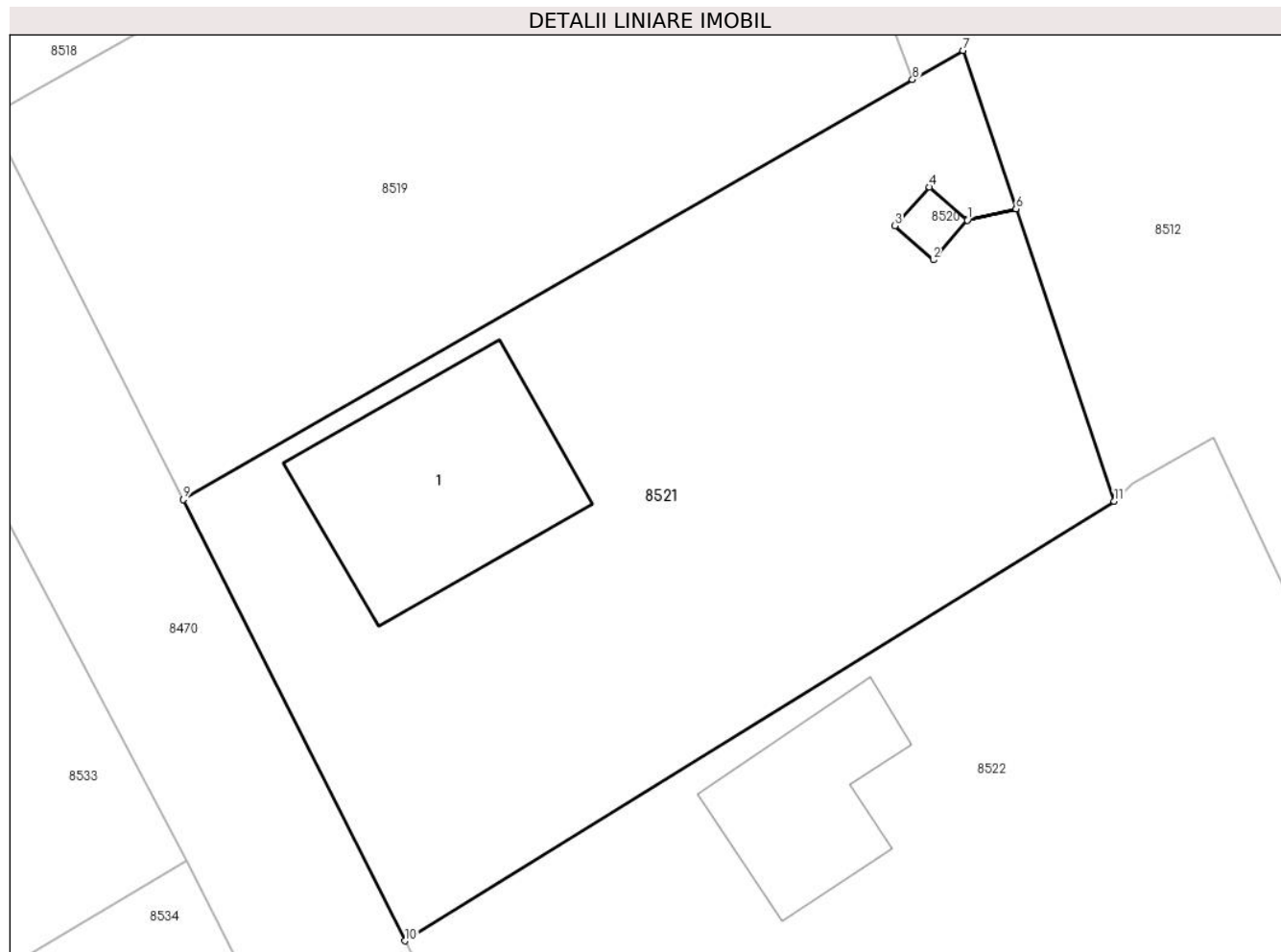
Inscrieri privind dezmembramintele dreptului de proprietate, drepturi reale de garanție și sarcini	Referințe
NU SUNT	

## Anexa Nr. 1 La Partea I

## Teren

Nr cadastral	Suprafața (mp)*	Observații / Referințe
32053	Din acte: 900 Masurata: 894	

\* Suprafața este determinată în planul de proiecție Stereo 70.



## Date referitoare la teren

Crt	Categorie folosință	Intra vilan	Suprafața (mp)	Tarla	Parcelă	Nr. topo	Observații / Referințe
8521	curți constructii	DA	894	T22	1183	-	

## Date referitoare la construcții

Crt	Număr	Destinație construcție	Supraf. (mp)	Situație juridică	Observații / Referințe
A1.1	32053-C1	construcții de locuințe	101	Cu acte	Nr. niveluri:1; S. construita la sol:101 mp; S. construita desfasurata:202 mp; Locuinta P+1E

## Lungime Segmente

1) Valorile lungimilor segmentelor sunt obținute din proiecție în plan.

Punct început	X / Y	Punct sfârșit	X / Y	Lungime segment (** (m)
1	581.333,759 386.370,691	2	581.332,173 386.368,84	2.438
2	581.332,173 386.368,84	3	581.330,386 386.370,437	2.397
3	581.330,386 386.370,437	4	581.331,997 386.372,229	2.41

Punct început	X / Y	Punct sfârșit	X / Y	Lungime segment (** (m)
4	581.331,997 386.372,229	5	581.333,754 386.370,695	2.332
5	581.333,754 386.370,695	6	581.336,028 386.371,219	2.334
6	581.336,028 386.371,219	7	581.333,554 386.378,592	7.777
7	581.333,554 386.378,592	8	581.331,204 386.377,238	2.712
8	581.331,204 386.377,238	9	581.297,235 386.357,677	39.199
9	581.297,235 386.357,677	10	581.307,581 386.337,132	23.003
10	581.307,581 386.337,132	11	581.340,601 386.357,595	38.847
11	581.340,601 386.357,595	12	581.336,03 386.371,215	14.367
12	581.336,03 386.371,215	1	581.333,759 386.370,691	2.331

\*\* Lungimile segmentelor sunt determinate în planul de proiecție Stereo 70 și sunt rotunjite la 1 milimetru.

\*\*\* Distanța dintre puncte este formată din segmente cumulate ce sunt mai mici decât valoarea 1 milimetru.



**DATE DESPRE IMOBILUL NR. 8522**

Oficiul de Cadastru și Publicitate Imobiliară PRAHOVA  
Biroul de Cadastru și Publicitate Imobiliară Ploiești

**A. Partea I. Descrierea imobilului**

TEREN Intravilan

Nr. CF vechi:1217  
Nr. cadastral vechi:406

Adresa: Loc. Ploiestiori, Str Decebal, Nr. 25, Jud. Prahova

Nr. Crt	Nr cadastral Nr. topografic	Suprafața* (mp)	Observații / Referințe
A1	27270	998	Sector cadastral:20 Teren imprejmuit;

**Construcții**

Crt	Nr cadastral Nr. topografic	Adresa	Observații / Referințe
A1.1	27270-C1	Loc. Ploiestiori, Str Decebal, Nr. 25, Jud. Prahova	Nr. niveluri:1; S. construita la sol:57 mp; S. construita desfasurata:105 mp;

**B. Partea II. Proprietari și acte**

Inscrieri privitoare la dreptul de proprietate și alte drepturi reale		Referințe
<b>7766 / 25/03/2005</b>		
Act Notarial nr. 611, din 24/03/2005 emis de NP Barbu Floarea;		
B1	Intabulare, drept de PROPRIETATEcumparare asupra terenului in suprafata de 500 mp indiviz din 700 mp, dobandit prin Conventie, cota actuala 500/700, cota initiala 500/700 1) BĂDIC MARIAN 2) BĂDIC DANIELA	A1
<b>8568 / 31/03/2005</b>		
Inscris Sub Semnatura Privata nr. 19, din 13/07/2004 emis de Executor Judecatoresc Trifina Elena Cornelia;		
B2	Intabulare, drept de PROPRIETATEasupra terenului in suprafata de 200 mp indiviz din 700 mp, dobandit prin Adjudecare, cota actuala 200/700, cota initiala 200/700 1) BĂDIC MARIAN 2) BĂDIC DANIELA	A1
B3	Intabulare, drept de PROPRIETATE, dobandit prin Adjudecare, cota actuala 1/1, cota initiala 1/1 1) BĂDIC DANIELA 2) BĂDIC MARIAN	A1.1

**C. Partea III. SARCINI .**

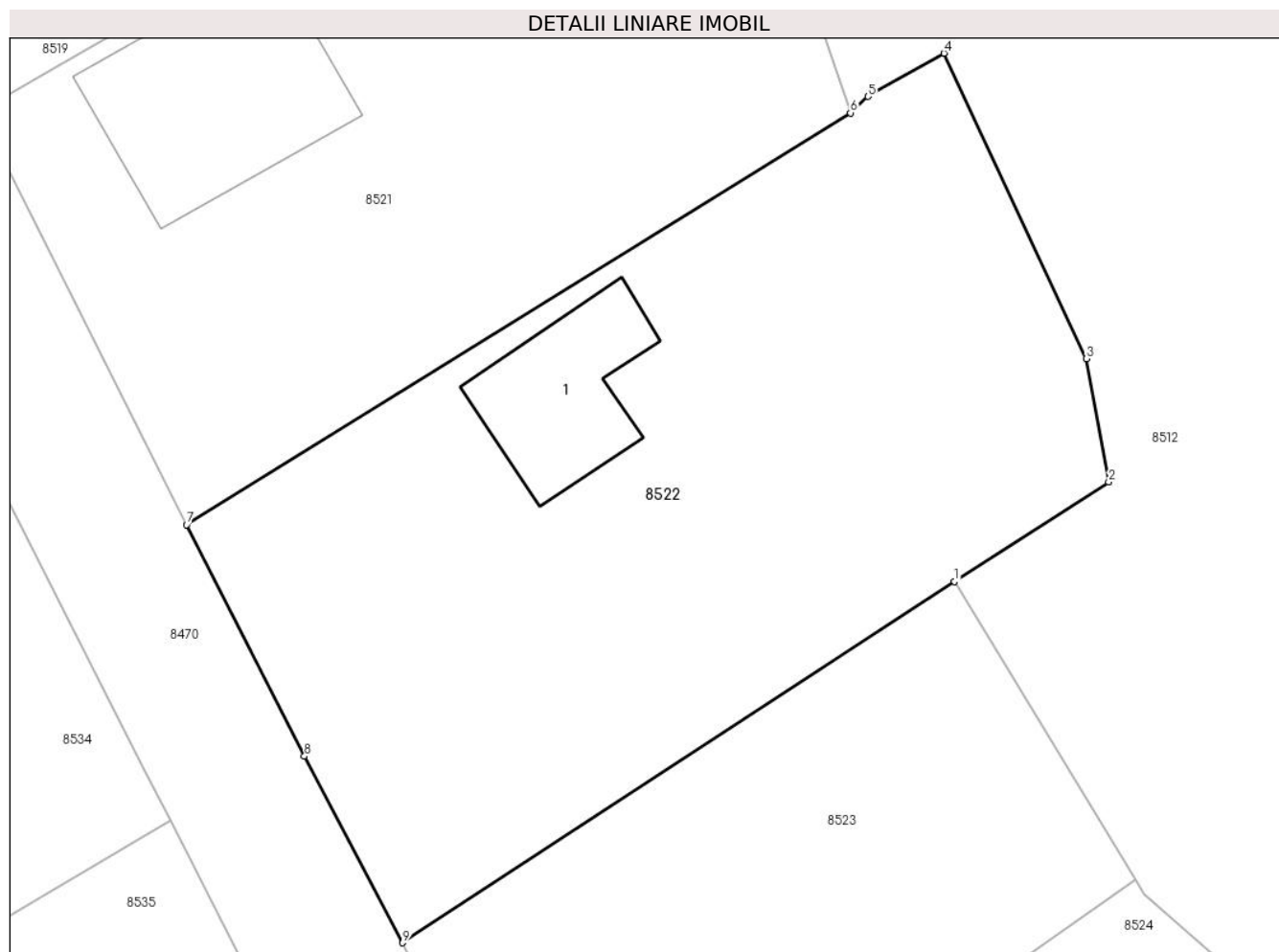
Inscrieri privind dezmembramintele dreptului de proprietate, drepturi reale de garanție și sarcini	Referințe
NU SUNT	

## Anexa Nr. 1 La Partea I

## Teren

Nr cadastral	Suprafața (mp)*	Observații / Referințe
27270	998	

\* Suprafața este determinată în planul de proiecție Stereo 70.



## Date referitoare la teren

Crt	Categorie folosință	Intra vilan	Suprafața (mp)	Tarla	Parcelă	Nr. topo	Observații / Referințe
8522	curți constructii	DA	998	T22	1184	-	

## Date referitoare la construcții

Crt	Număr	Destinație construcție	Supraf. (mp)	Situație juridică	Observații / Referințe
A1.1	27270-C1	construcții de locuințe	57	Cu acte	Nr. niveluri:1; S. construita la sol:57 mp; S. construita desfasurata:105 mp;

## Lungime Segmente

1) Valorile lungimilor segmentelor sunt obținute din proiecție în plan.

Punct început	X / Y	Punct sfârșit	X / Y	Lungime segment (** (m)
1	581.345,779 386.334,307	2	581.353,449 386.339,255	9.128
2	581.353,449 386.339,255	3	581.352,325 386.345,377	6.224
3	581.352,325 386.345,377	4	581.345,247 386.360,561	16.753
4	581.345,247 386.360,561	5	581.341,472 386.358,415	4.342

Punct început	X / Y	Punct sfârșit	X / Y	Lungime segment (** (m)
5	581.341,472 386.358,415	6	581.340,601 386.357,595	1.196
6	581.340,601 386.357,595	7	581.307,581 386.337,132	38.847
7	581.307,581 386.337,132	8	581.313,44 386.325,612	12.924
8	581.313,44 386.325,612	9	581.318,33 386.316,347	10.476
9	581.318,33 386.316,347	1	581.345,779 386.334,307	32.803

\*\* Lungimile segmentelor sunt determinate în planul de proiecție Stereo 70 și sunt rotunjite la 1 milimetru.

\*\*\* Distanța dintre puncte este formată din segmente cumulate ce sunt mai mici decât valoarea 1 milimetru.





**DATE DESPRE IMOBILUL NR. 8523**

Oficiul de Cadastru și Publicitate Imobiliară PRAHOVA  
Biroul de Cadastru și Publicitate Imobiliară Ploiești

**A. Partea I. Descrierea imobilului**

TEREN Intravilan

Adresa: Loc. Ploiestiori, Jud. Prahova

Nr. Crt	Nr cadastral Nr. topografic	Suprafața* (mp)	Observații / Referințe
A1		600	Sector cadastral:20 Teren imprejmuit;

**B. Partea II. Proprietari și acte**

Inscrieri privitoare la dreptul de proprietate și alte drepturi reale		Referințe
/		
Act Normativ nr. 7, din 13/03/1996 emis de PARLAMENTUL ROMANIEI;		
B1	Intabulare, drept de PROPRIETATE, dobandit prin Lege, cota actuala 1/1, cota initiala 1/1 1) <b>NEIDENTIFICAT NEIDENTIFICAT</b>	A1
B2	Se noteaza PROPRIETAR NEIDENTIFICAT - conform art. 13, alin 15, dobandit prin Lege	A1

**C. Partea III. SARCINI .**

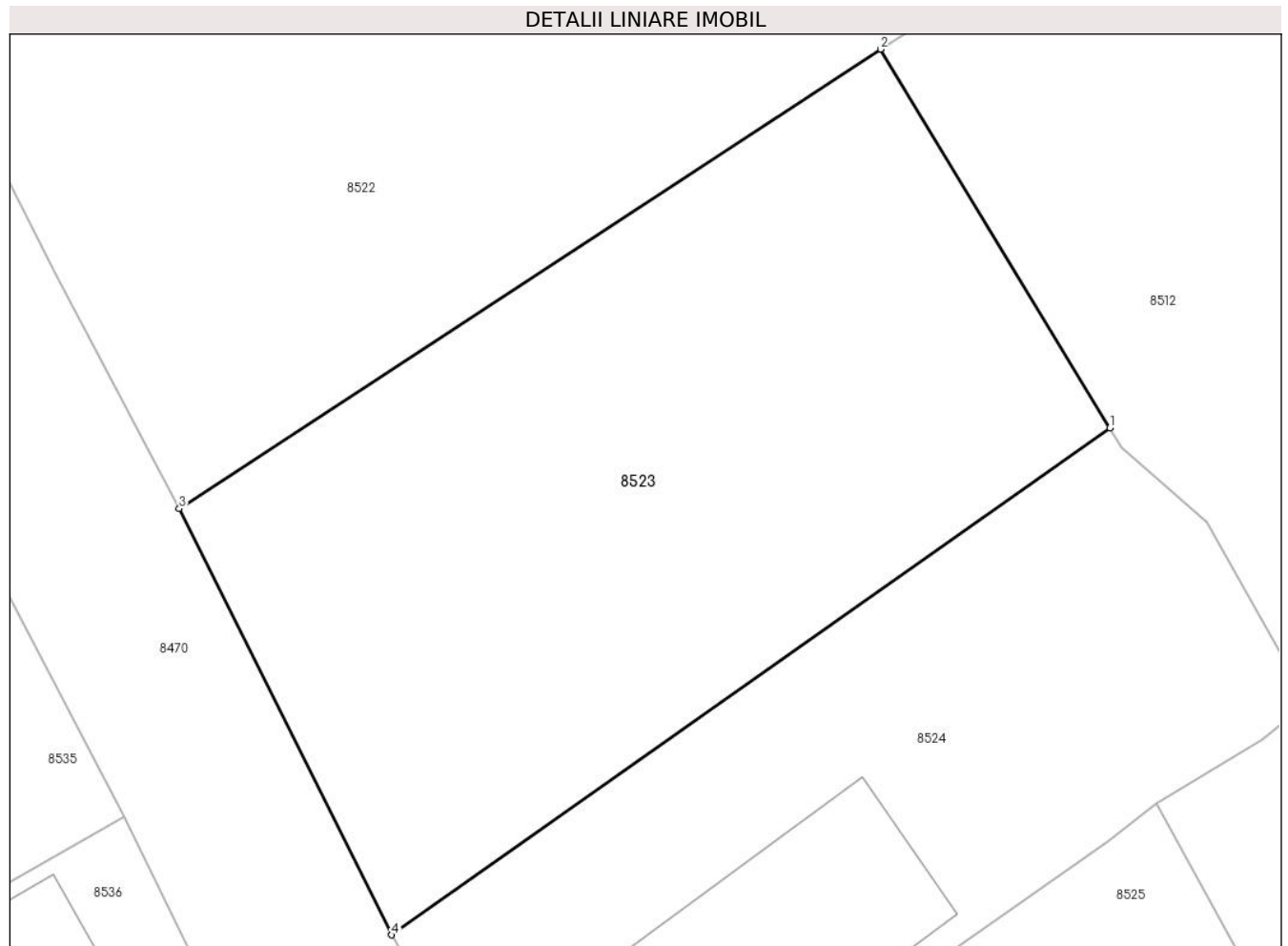
Inscrieri privind dezmembramintele dreptului de proprietate, drepturi reale de garanție și sarcini	Referințe
NU SUNT	

## Anexa Nr. 1 La Partea I

## Teren

Nr cadastral	Suprafața (mp)*	Observații / Referințe
	600	

\* Suprafața este determinată în planul de proiecție Stereo 70.



## Date referitoare la teren

Crt	Categorie folosință	Intravilan	Suprafața (mp)	Tarla	Parcelă	Nr. topo	Observații / Referințe
8523	arabil	DA	600	T22	1185	-	

## Lungime Segmente

1) Valorile lungimilor segmentelor sunt obținute din proiecție în plan.

Punct început	X / Y	Punct sfârșit	X / Y	Lungime segment (** (m)
1	581.354,758 386.319,506	2	581.345,779 386.334,307	17.312
2	581.345,779 386.334,307	3	581.318,33 386.316,347	32.803
3	581.318,33 386.316,347	4	581.326,653 386.299,68	18.63
4	581.326,653 386.299,68	1	581.354,758 386.319,506	34.394

**\*\* Lungimile segmentelor sunt determinate în planul de proiecție Stereo 70 și sunt rotunjite la 1 milimetru.**

**\*\*\* Distanța dintre puncte este formată din segmente cumulate ce sunt mai mici decât valoarea 1 milimetru.**



**DATE DESPRE IMOBILUL NR. 8524**

Oficiul de Cadastru și Publicitate Imobiliară PRAHOVA  
Biroul de Cadastru și Publicitate Imobiliară Ploiești

**A. Partea I. Descrierea imobilului**

TEREN Intravilan

Adresa: Loc. Ploiestiori, Str Decebal, Nr. 27, Jud. Prahova

Nr. Crt	Nr cadastral Nr. topografic	Suprafața* (mp)	Observații / Referințe
A1		469	Sector cadastral:20 Teren imprejmuit;

**B. Partea II. Proprietari și acte**

Inscrieri privitoare la dreptul de proprietate și alte drepturi reale		Referințe
/		
Act Normativ nr. 7, din 13/03/1996 emis de PARLAMENTUL ROMANIEI;		
B1	Intabulare, drept de PROPRIETATE, dobandit prin Lege, cota actuala 1/1, cota initiala 1/1 1) <b>NEIDENTIFICAT NEIDENTIFICAT</b>	A1
B2	Se noteaza PROPRIETAR NEIDENTIFICAT - conform art. 13, alin 15, dobandit prin Lege	A1

**C. Partea III. SARCINI .**

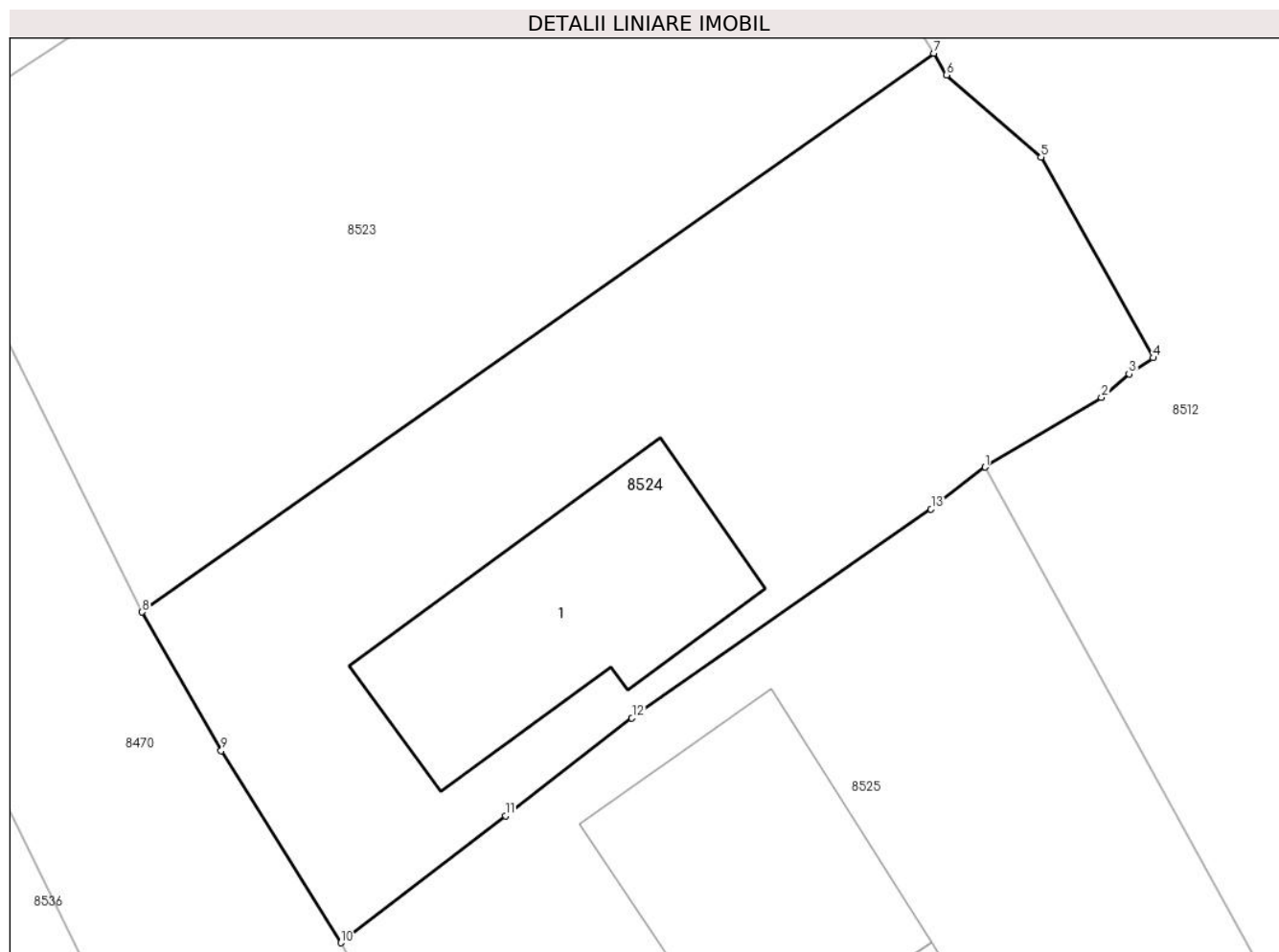
Inscrieri privind dezmembramintele dreptului de proprietate, drepturi reale de garanție și sarcini	Referințe
NU SUNT	

## Anexa Nr. 1 La Partea I

## Teren

Nr cadastral	Suprafața (mp)*	Observații / Referințe
	469	

\* Suprafața este determinată în planul de proiecție Stereo 70.



## Date referitoare la teren

Crt	Categorie folosință	Intra vilan	Suprafața (mp)	Tarla	Parcelă	Nr. topo	Observații / Referințe
85 24	curți construcții	DA	469	T22	1185	-	

## Date referitoare la construcții

Crt	Număr	Destinație construcție	Supraf. (mp)	Situație juridică	Observații / Referințe
A1.1		construcții de locuințe	81	Fara acte	Nr. niveluri:1; S. construita la sol:81 mp; S. construita desfasurata:81 mp;

## Lungime Segmente

1) Valorile lungimilor segmentelor sunt obținute din proiecție în plan.

Punct început	X / Y	Punct sfârșit	X / Y	Lungime segment (** (m)
1	581.356,588 386.304,823	2	581.360,717 386.307,291	4.81
2	581.360,717 386.307,291	3	581.361,692 386.308,132	1.288
3	581.361,692 386.308,132	4	581.362,552 386.308,698	1.03
4	581.362,552 386.308,698	5	581.358,574 386.315,82	8.158

Punct început	X / Y	Punct sfârșit	X / Y	Lungime segment (** (m)
5	581.358,574 386.315,82	6	581.355,223 386.318,739	4.444
6	581.355,223 386.318,739	7	581.354,758 386.319,506	0.897
7	581.354,758 386.319,506	8	581.326,653 386.299,68	34.394
8	581.326,653 386.299,68	9	581.329,462 386.294,757	5.668
9	581.329,462 386.294,757	10	581.333,707 386.287,944	8.027
10	581.333,707 386.287,944	11	581.339,554 386.292,453	7.384
11	581.339,554 386.292,453	12	581.344,041 386.295,918	5.669
12	581.344,041 386.295,918	13	581.354,664 386.303,331	12.954
13	581.354,664 386.303,331	1	581.356,588 386.304,823	2.435

\*\* Lungimile segmentelor sunt determinate în planul de proiecție Stereo 70 și sunt rotunjite la 1 milimetru.

\*\*\* Distanța dintre puncte este formată din segmente cumulate ce sunt mai mici decât valoarea 1 milimetru.





**DATE DESPRE IMOBILUL NR. 8525**

Oficiul de Cadastru și Publicitate Imobiliară PRAHOVA  
Biroul de Cadastru și Publicitate Imobiliară Ploiești

**A. Partea I. Descrierea imobilului**

TEREN Intravilan

Adresa: Loc. Ploiestiori, Str Decebal, Nr. 29, Jud. Prahova

Nr. Crt	Nr cadastral Nr. topografic	Suprafața* (mp)	Observații / Referințe
A1	26655	Din acte: 650 Masurata: 667	Sector cadastral:20 Teren imprejmuit;

**Construcții**

Crt	Nr cadastral Nr. topografic	Adresa	Observații / Referințe
A1.1	26655-C1	Loc. Ploiestiori, Str Decebal, Nr. 29, Jud. Prahova	Nr. niveluri:1; S. construita la sol:153 mp; S. construita desfasurata:153 mp;

**B. Partea II. Proprietari și acte**

Inscrieri privitoare la dreptul de proprietate și alte drepturi reale		Referințe
<b>92042 / 08/09/2015</b>		
Act Notarial nr. 3127, din 04/09/2015 emis de NP NECULAE AURELIAN;		
B1	Intabulare, drept de PROPRIETATEcumparare ca bun propriu, dobandit prin Conventie, cota actuala 1/1, cota initiala 1/1 1) MASLINA IULIA	A1, A1.1

**C. Partea III. SARCINI**

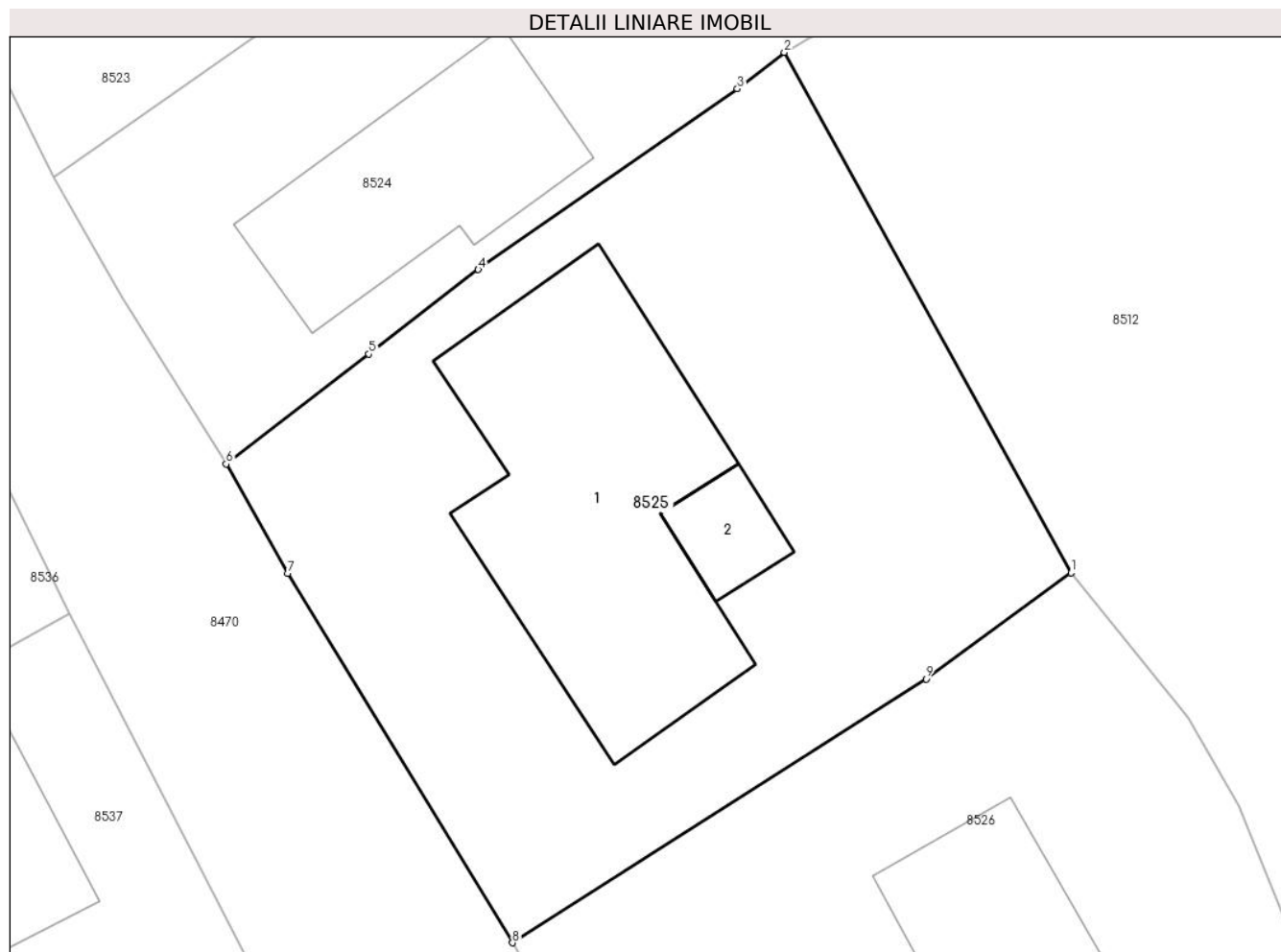
Inscrieri privind dezmembramintele dreptului de proprietate, drepturi reale de garanție și sarcini		Referințe
<b>92042 / 08/09/2015</b>		
Act Notarial nr. 3127, din 04/09/2015 emis de NP NECULAE AURELIAN;		
C1	Intabulare, drept de UZUFRUCT VIAGER, dobandit prin Conventie, cota actuala 1/1, cota initiala 1/1 1) MASLINA MIHAITA 2) MASLINA GABRIELA	A1, A1.1

## Anexa Nr. 1 La Partea I

## Teren

Nr cadastral	Suprafața (mp)*	Observații / Referințe
26655	Din acte: 650 Masurata: 667	

\* Suprafața este determinată în planul de proiecție Stereo 70.



## Date referitoare la teren

Crt	Categorie folosință	Intra vilan	Suprafața (mp)	Tarla	Parcelă	Nr. topo	Observații / Referințe
8525	curți constructii	DA	667	T22	1186/1	-	

## Date referitoare la construcții

Crt	Număr	Destinație construcție	Supraf. (mp)	Situație juridică	Observații / Referințe
A1.1	26655-C1	construcții de locuințe	153	Cu acte	Nr. niveluri:1; S. construita la sol:153 mp; S. construita desfasurata:153 mp;
A1.2	26655-C2	construcții anexa	16	Fara acte	Nr. niveluri:1; S. construita la sol:16 mp; S. construita desfasurata:16 mp;

## Lungime Segmente

1) Valorile lungimilor segmentelor sunt obținute din proiecție în plan.

Punct început	X / Y	Punct sfârșit	X / Y	Lungime segment (** (m)
1	581.368,348 386.283,486	2	581.356,588 386.304,823	24.363
2	581.356,588 386.304,823	3	581.354,664 386.303,331	2.435

Punct început	X / Y	Punct sfârșit	X / Y	Lungime segment (** (m)
3	581.354,664 386.303,331	4	581.344,041 386.295,918	12.954
4	581.344,041 386.295,918	5	581.339,554 386.292,453	5.669
5	581.339,554 386.292,453	6	581.333,707 386.287,944	7.384
6	581.333,707 386.287,944	7	581.336,226 386.283,466	5.138
7	581.336,226 386.283,466	8	581.345,448 386.268,321	17.732
8	581.345,448 386.268,321	9	581.362,399 386.279,137	20.108
9	581.362,399 386.279,137	1	581.368,348 386.283,486	7.369

\*\* Lungimile segmentelor sunt determinate în planul de proiecție Stereo 70 și sunt rotunjite la 1 milimetru.

\*\*\* Distanța dintre puncte este formată din segmente cumulate ce sunt mai mici decât valoarea 1 milimetru.



**DATE DESPRE IMOBILUL NR. 8526**

Oficiul de Cadastru și Publicitate Imobiliară PRAHOVA  
Biroul de Cadastru și Publicitate Imobiliară Ploiești

**A. Partea I. Descrierea imobilului**

TEREN Intravilan

Nr. CF vechi:4328  
Nr. cadastral vechi:2270

Adresa: Loc. Ploiestiori, Str Decebal, Nr. 31, Jud. Prahova, T23, CC1186, INTRAVILAN

Nr. Crt	Nr cadastral Nr. topografic	Suprafața* (mp)	Observații / Referințe
A1	20760	Din acte: 700 Masurata: 724	Sector cadastral:20 Teren imprejmuit;

**Construcții**

Crt	Nr cadastral Nr. topografic	Adresa	Observații / Referințe
A1.1	20760-C1	Loc. Ploiestiori, Str Decebal, Nr. 31, Jud. Prahova, T23, CC1186, INTRAVILAN	Nr. niveluri:1; S. construita la sol:61 mp; S. construita desfasurata:61 mp;

**B. Partea II. Proprietari și acte**

Inscrieri privitoare la dreptul de proprietate și alte drepturi reale		Referințe
<b>82601 / 19/09/2018</b>		
Act Administrativ nr. 1756, din 06/06/2018 emis de CONSILIUL LOCAL AL MUNICIPIULUI PLOIESTI (act administrativ nr 2260 din 06.12.2012, emis de DIRECTIA LOCALA DE EVIDENTA A PERSOANELOR IASI;act notarial nr 1799 din 11.10.2018, emis de N.P. MOANTA GEORGETA;act administrativ nr 15288 din 02.11.2016, emis de MUNICIPIUL IASI SERVICIUL DE STARE CIVILA);		
B5	se respinge cererea de actualizare informatii cadastrale intrucat documentatia cadastrala nu a fost avizata	A1, A1.1
<b>103556 / 09/11/2018</b>		
Act Administrativ nr. D 10, din 06/06/2018 emis de CONSILIUL LOCAL AL MUNICIPIULUI PLOIESTI;		
B6	se repositioneaza imobilul conform documentatiei tehnice avizate	A1, A1.1
B7	se noteaza actualizarea informatiilor cadastrale in sensul modificarii limitei si suprafetei imobilului	A1, A1.1
<b>4348 / 18/01/2019</b>		
Act Notarial nr. 122, din 17/01/2019 emis de NP Lupu Maria Luiza;		
B9	Intabulare, drept de PROPRIETATEschimb, dobandit prin Conventie, cota actuala 1/1, cota initiala 1/1 1) DUMITRU ROBERT-COSTIN 2) DUMITRU DANIELA-CONSTANTA	A1
B10	Intabulare, drept de PROPRIETATEschimb, dobandit prin Conventie, cota actuala 1/1, cota initiala 1/1 1) DUMITRU ROBERT-COSTIN 2) DUMITRU DANIELA-CONSTANTA	A1.1

**C. Partea III. SARCINI**

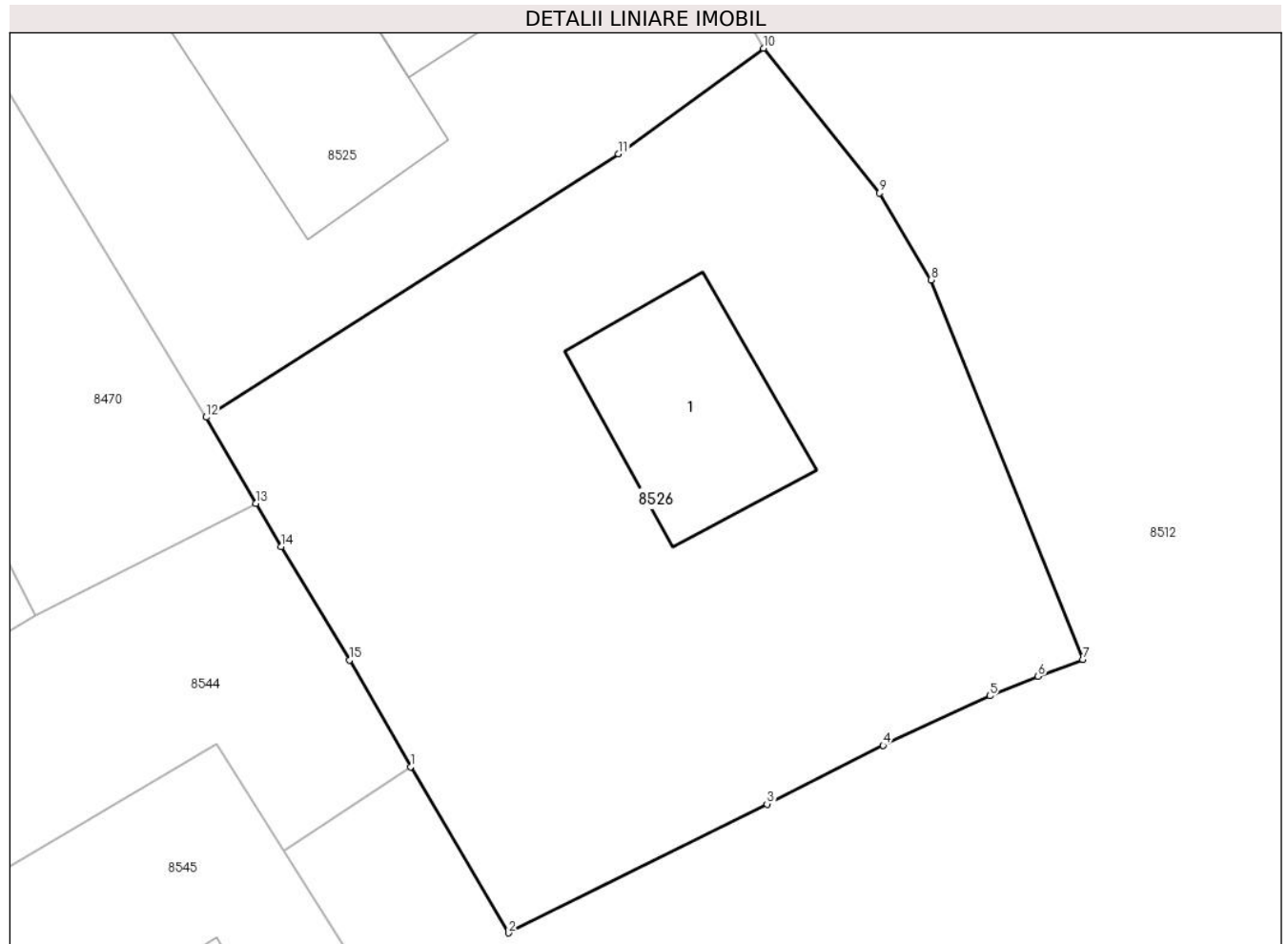
Inscrieri privind dezmembramintele dreptului de proprietate, drepturi reale de garanție și sarcini		Referințe
<b>103556 / 09/11/2018</b>		
Act Administrativ nr. D 10, din 06/06/2018 emis de CONSILIUL LOCAL AL MUNICIPIULUI PLOIESTI;		
C4	se radiaza dreptul de habitatie viagera si ipoteca legala de sub C2,C3 inscise prin incheierea nr.74875/2011	A1, A1.1

## Anexa Nr. 1 La Partea I

## Teren

Nr cadastral	Suprafața (mp)*	Observații / Referințe
20760	Din acte: 700 Masurata: 724	

\* Suprafața este determinată în planul de proiecție Stereo 70.



## Date referitoare la teren

Crt	Categorie folosință	Intravilan	Suprafața (mp)	Tarla	Parcelă	Nr. topo	Observații / Referințe
8526	curți constructii	DA	724	T22	1186	-	

## Date referitoare la construcții

Crt	Număr	Destinație construcție	Supraf. (mp)	Situație juridică	Observații / Referințe
A1.1	20760-C1	construcții de locuințe	61	Cu acte	Nr. niveluri:1; S. construita la sol:61 mp; S. construita desfasurata:61 mp;

## Lungime Segmente

1) Valorile lungimilor segmentelor sunt obținute din proiecție în plan.

Punct început	X / Y	Punct sfârșit	X / Y	Lungime segment (** (m)
1	581.353,844 386.253,955	2	581.357,871 386.247,13	7.924
2	581.357,871 386.247,13	3	581.368,499 386.252,424	11.874
3	581.368,499 386.252,424	4	581.373,269 386.254,84	5.347

Punct început	X / Y	Punct sfârșit	X / Y	Lungime segment (** (m)
4	581.373,269 386.254,84	5	581.377,651 386.256,871	4.83
5	581.377,651 386.256,871	6	581.379,638 386.257,673	2.143
6	581.379,638 386.257,673	7	581.381,478 386.258,368	1.967
7	581.381,478 386.258,368	8	581.375,241 386.273,961	16.794
8	581.375,241 386.273,961	9	581.373,12 386.277,542	4.162
9	581.373,12 386.277,542	10	581.368,348 386.283,486	7.623
10	581.368,348 386.283,486	11	581.362,399 386.279,137	7.369
11	581.362,399 386.279,137	12	581.345,448 386.268,321	20.108
12	581.345,448 386.268,321	13	581.347,486 386.264,775	4.09
13	581.347,486 386.264,775	14	581.348,529 386.263,004	2.055
14	581.348,529 386.263,004	15	581.351,338 386.258,341	5.444
15	581.351,338 386.258,341	1	581.353,844 386.253,955	5.051

\*\* Lungimile segmentelor sunt determinate în planul de proiecție Stereo 70 și sunt rotunjite la 1 milimetru.

\*\*\* Distanța dintre puncte este formată din segmente cumulate ce sunt mai mici decât valoarea 1 milimetru.





**DATE DESPRE IMOBILUL NR. 8527**

Oficiul de Cadastru și Publicitate Imobiliară PRAHOVA  
Biroul de Cadastru și Publicitate Imobiliară Ploiești

**A. Partea I. Descrierea imobilului**

TEREN Intravilan

Adresa: Loc. Ploiestiori, Str Burebista, Jud. Prahova, TRONSON 2

Nr. Crt	Nr cadastral Nr. topografic	Suprafața* (mp)	Observații / Referințe
A1		Din acte: 600 Masurata: 607	Sector cadastral:20 Teren neimprejmuit; Teren intravilan, imprejmuit cu gard de plasa, lemn si limita conventionala.

**B. Partea II. Proprietari și acte**

Inscrieri privitoare la dreptul de proprietate și alte drepturi reale	Referințe
/	
Act Administrativ nr. 20, din 24/08/1999 emis de CONSILIUL LOCAL AL COMUNEI BLEJOI (Adeverinta nr. 3776/27.02.2024);	
B1	A1
Intabulare, drept de PROPRIETATE, dobandit prin Lege, cota actuala 1/1, cota initiala 1/1 1) COMUNA BLEJOI - DOMENIUL PUBLIC, CIF:2845346	

**C. Partea III. SARCINI .**

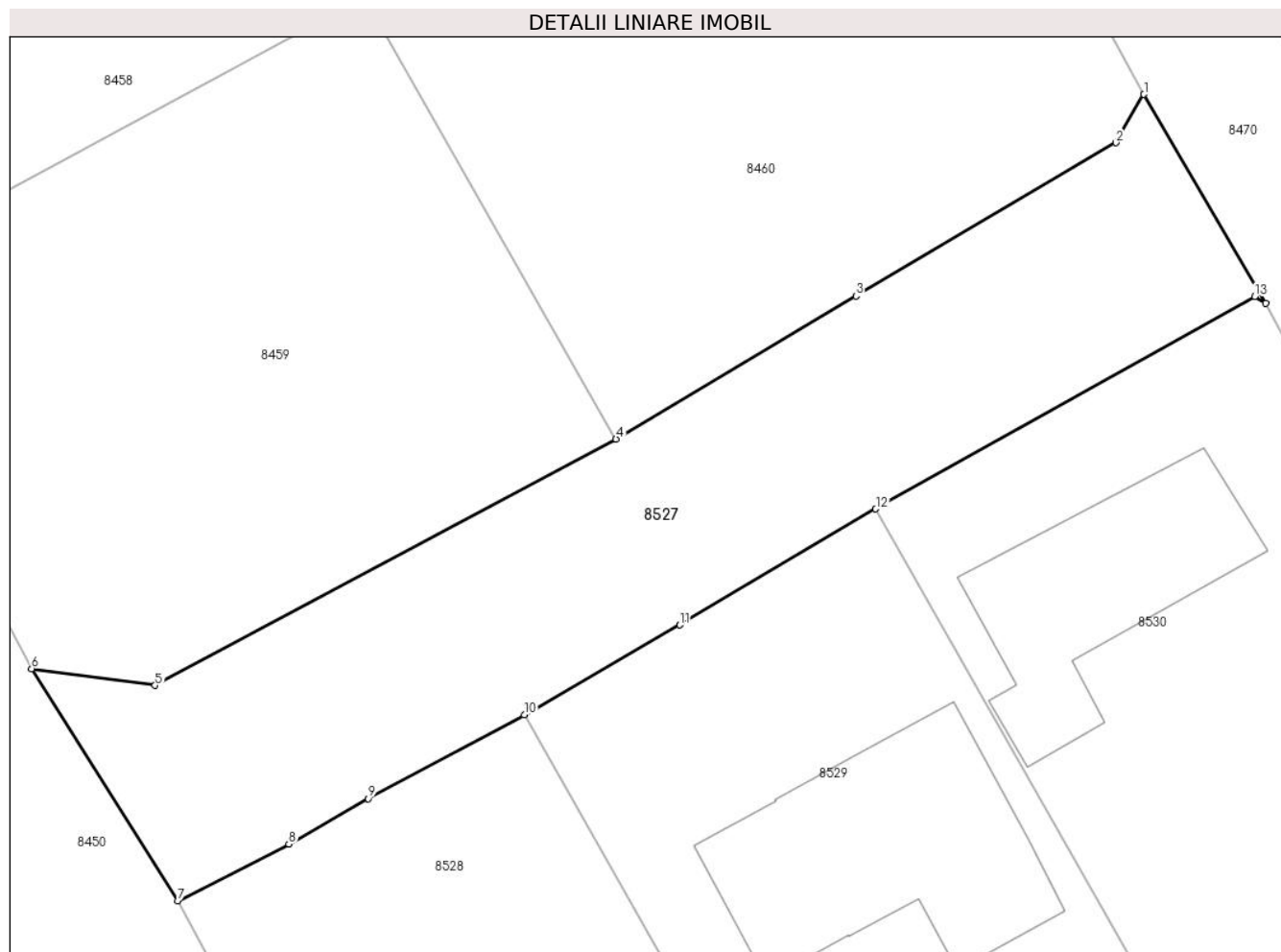
Inscrieri privind dezmembramintele dreptului de proprietate, drepturi reale de garanție și sarcini	Referințe
NU SUNT	

## Anexa Nr. 1 La Partea I

## Teren

Nr cadastral	Suprafața (mp)*	Observații / Referințe
	Din acte: 600 Masurata: 607	Teren intravilan, imprejmuit cu gard de plasa, lemn si limita conventionala.

\* Suprafața este determinată în planul de proiecție Stereo 70.



## Date referitoare la teren

Crt	Categorie folosință	Intra vilan	Suprafața (mp)	Tarla	Parcelă	Nr. topo	Observații / Referințe
85 27	drum	DA	607	-	DS1178	-	

## Lungime Segmente

1) Valorile lungimilor segmentelor sunt obținute din proiecție în plan.

Punct început	X / Y	Punct sfârșit	X / Y	Lungime segment (** (m)
1	581.257,538 386.417,059	2	581.256,166 386.414,684	2.743
2	581.256,166 386.414,684	3	581.243,367 386.407,135	14.859
3	581.243,367 386.407,135	4	581.231,562 386.400,105	13.74
4	581.231,562 386.400,105	5	581.208,884 386.387,986	25.713
5	581.208,884 386.387,986	6	581.202,808 386.388,807	6.131

Punct început	X / Y	Punct sfârșit	X / Y	Lungime segment (** (m)
6	581.202,808 386.388,807	7	581.209,992 386.377,389	13.49
7	581.209,992 386.377,389	8	581.215,467 386.380,171	6.141
8	581.215,467 386.380,171	9	581.219,377 386.382,409	4.505
9	581.219,377 386.382,409	10	581.227,046 386.386,535	8.708
10	581.227,046 386.386,535	11	581.234,703 386.390,953	8.84
11	581.234,703 386.390,953	12	581.244,337 386.396,661	11.198
12	581.244,337 386.396,661	13	581.262,987 386.407,108	21.377
13	581.262,987 386.407,108	14	581.263,528 386.406,788	0.629
14	581.263,528 386.406,788	1	581.257,538 386.417,059	11.89

\*\* Lungimile segmentelor sunt determinate în planul de proiecție Stereo 70 și sunt rotunjite la 1 milimetru.

\*\*\* Distanța dintre puncte este formată din segmente cumulate ce sunt mai mici decât valoarea 1 milimetru.



**DATE DESPRE IMOBILUL NR. 8528**

Oficiul de Cadastru și Publicitate Imobiliară PRAHOVA  
Biroul de Cadastru și Publicitate Imobiliară Ploiești

**A. Partea I. Descrierea imobilului**

TEREN Intravilan

Nr. CF vechi:1142(e:716)

Nr. cadastral vechi:1142

Adresa: Loc. Ploiestiori, Str Burebista, Nr. 15, Jud. Prahova

Nr. Crt	Nr cadastral Nr. topografic	Suprafața* (mp)	Observații / Referințe
A1	20159	Din acte: 600 Masurata: 684	Sector cadastral:20 Teren imprejmuit;

**Construcții**

Crt	Nr cadastral Nr. topografic	Adresa	Observații / Referințe
A1.1	20159-C1	Loc. Ploiestiori, Str Burebista, Nr. 15, Jud. Prahova	Nr. niveluri:1; S. construita la sol:161 mp; C1-locuinta cu sc-161 mp, su-213,08 mp, su logie-9,10 mp, su terasa-39,65 mp, su balcon-5 mp

**B. Partea II. Proprietari și acte**

Inscrieri privitoare la dreptul de proprietate și alte drepturi reale		Referințe
<b>15027 / 02/06/2005</b>		
Act Notarial nr. 1688, din 01/06/2005 emis de BNP Minea Octavian;		
B3	Intabulare, drept de PROPRIETATE, dobandit prin Conventie, cota actuala 1/1, cota initiala 1/1 1) CARAGICA NICOLAE BOGDAN 2) CARAGICA ELENA DANIELA	A1
<b>27026 / 12/09/2006</b>		
Act Administrativ nr. 13, din 16/02/2006 emis de Primaria comunei Blejoi;		
B5	Intabulare, drept de PROPRIETATE, dobandit prin Conventie, cota actuala 1/1, cota initiala 1/1 1) CARAGICA NICOLAE BOGDAN 2) CARAGICA ELENA DANIELA	A1.1
<b>41494 / 06/08/2007</b>		
Act Notarial nr. 3095, din 03/08/2007 emis de NP MEIROSU MIHAI GABRIEL;		
B7	se noteaza interdictiile de instrainare,grevare,inchiriere si demolare in favoarea VOLKSBANK ROMANIA SA	A1, A1.1
<b>43547 / 15/08/2007</b>		
Act Notarial nr. 2571, din 14/08/2007 emis de BNP MINEA OCTAVIAN;		
B8	se noteaza interdictiile de instrainare,grevare,inchiriere si demolare in favoarea 1) BANCA TRANSILVANIA SA, CIF:5022670	A1, A1.1

**C. Partea III. SARCINI**

Inscrieri privind dezmembramintele dreptului de proprietate, drepturi reale de garanție și sarcini		Referințe
<b>34177 / 27/10/2006</b>		
Act Notarial nr. 4358, din 26/10/2006 emis de NP MEIROSU CARMEN;		
C1	Intabulare, drept de IPOTECA, Valoare:60500 EURrang I pentru suma de 60.500 EURO plus dobanzi si comisioane aferente cu notarea interdictiilor de instrainare,grevare,inchiriere si demolare, dobandit prin Conventie 1) VOLKSBANK ROMANIA SA, CIF:999999999999	A1
<b>41494 / 06/08/2007</b>		
Act Notarial nr. 3095, din 03/08/2007 emis de NP MEIROSU MIHAI GABRIEL;		
C2	Intabulare, drept de IPOTECA, Valoare:100000 RONrang II pentru suma de 100.000 ron plus dobanzi si comisioane aferente, dobandit prin Conventie 1) VOLKSBANK ROMANIA SA, CIF:999999999999	A1
<b>43547 / 15/08/2007</b>		

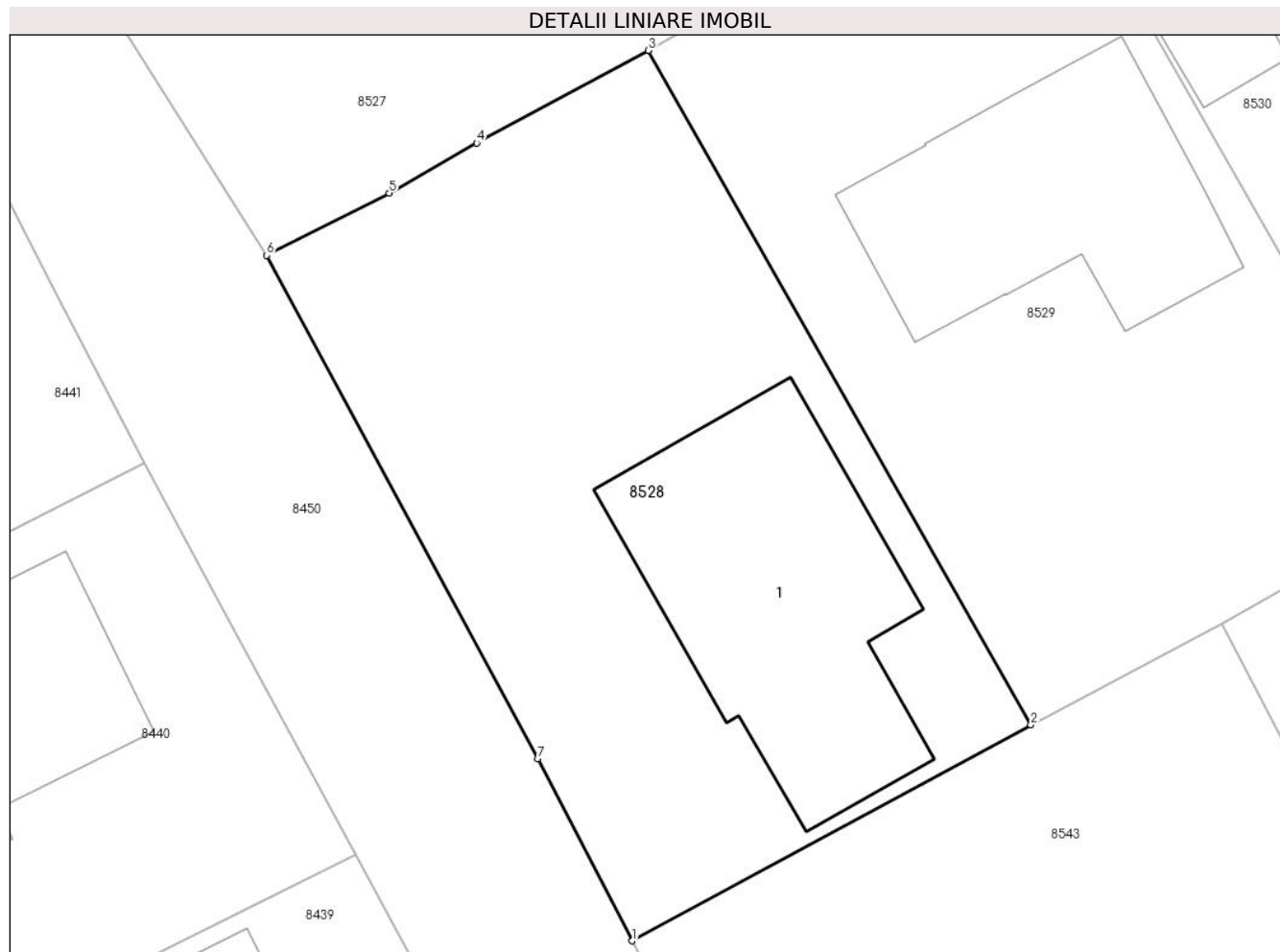
Inscrieri privind dezmembramintele dreptului de proprietate, drepturi reale de garanție și sarcini		Referințe
Act Notarial nr. 2571, din 14/08/2007 emis de BNP MINEA OCTAVIAN;		
C3	Intabulare, drept de IPOTECA, Valoare:120000 CHFde rang III pentru suma de 120.000 CHF plus dobanzi si comisioane aferente, dobandit prin Conventie 1) <b>BANCA TRANSILVANIA SA</b> , CIF:5022670	A1, A1.1
<b>63374 / 16/06/2015</b>		
Act Notarial nr. 1404, din 08/06/2015 emis de NP MINEA OCTAVIAN;		
C4	se noteaza stramutarea dreptului de ipoteca ca urmare a novatiei bancii Volksbank Romania Sa in rangul inscrierii de sub C3 in favoarea Bancii Transilvania SA,precum si modificarea sumei garantate cu dreptul de ipoteca din 120.000 CHF in 297.657,60 RON	A1, A1.1

## Anexa Nr. 1 La Partea I

## Teren

Nr cadastral	Suprafața (mp)*	Observații / Referințe
20159	Din acte: 600 Masurata: 684	

\* Suprafața este determinată în planul de proiecție Stereo 70.



## Date referitoare la teren

Crt	Categorie folosință	Intra vilan	Suprafața (mp)	Tarla	Parcelă	Nr. topo	Observații / Referințe
8528	curti constructii	DA	684	T23	1204	-	

## Date referitoare la construcții

Crt	Număr	Destinație construcție	Supraf. (mp)	Situație juridică	Observații / Referințe
A1.1	20159-C1	construcții de locuințe	161	Cu acte	Nr. niveluri:1; S. construita la sol:161 mp; C1-locuinta cu sc-161 mp, su-213,08 mp, su logie-9,10 mp, su terasa-39,65 mp, su balcon-5 mp

## Lungime Segmente

1) Valorile lungimilor segmentelor sunt obținute din proiecție în plan.

Punct început	X / Y	Punct sfârșit	X / Y	Lungime segment (** (m)
1	581.226,324 386.346,771	2	581.244,129 386.356,424	20.253
2	581.244,129 386.356,424	3	581.227,046 386.386,535	34.619
3	581.227,046 386.386,535	4	581.219,377 386.382,409	8.708

Punct început	X / Y	Punct sfârșit	X / Y	Lungime segment (** (m)
4	581.219,377 386.382,409	5	581.215,467 386.380,171	4.505
5	581.215,467 386.380,171	6	581.209,992 386.377,389	6.141
6	581.209,992 386.377,389	7	581.222,102 386.354,896	25.546
7	581.222,102 386.354,896	1	581.226,324 386.346,771	9.156

\*\* Lungimile segmentelor sunt determinate în planul de proiecție Stereo 70 și sunt rotunjite la 1 milimetru.

\*\*\* Distanța dintre puncte este formată din segmente cumulate ce sunt mai mici decât valoarea 1 milimetru.



**DATE DESPRE IMOBILUL NR. 8529**

Oficiul de Cadastru și Publicitate Imobiliară PRAHOVA  
Biroul de Cadastru și Publicitate Imobiliară Ploiești

**A. Partea I. Descrierea imobilului**

TEREN Intravilan

Nr. CF vechi:5434

Nr. cadastral vechi:11068

Adresa: Loc. Ploiestiori, Str Burebista, Nr. 13, Jud. Prahova

Nr. Crt	Nr cadastral Nr. topografic	Suprafața* (mp)	Observații / Referințe
A1	21664	Din acte: 683 Masurata: 700	Sector cadastral:20 Teren imprejmuit;

**Construcții**

Crt	Nr cadastral Nr. topografic	Adresa	Observații / Referințe
A1.1	21664-C1	Loc. Ploiestiori, Str Burebista, Nr. 13, Jud. Prahova	Nr. niveluri:2; S. construita la sol:136 mp; S. construita desfasurata:213 mp;

**B. Partea II. Proprietari și acte**

Inscrieri privitoare la dreptul de proprietate și alte drepturi reale	Referințe
<b>56709 / 10/10/2007</b>	
Hotarare Judecatoreasca nr. 93, din 06/01/2006 emis de JUDECATORIA PLOIESTI;	
B1	A1
Intabulare, drept de PROPRIETATEpartaj, dobandit prin Conventie, cota actuala 1/1, cota initiala 1/1 1) TOMA PAVEL	
<b>34402 / 11/03/2022</b>	
Act Notarial nr. 1260, din 11/03/2022 emis de Ivan Constantin;	
B2	A1
se respinge cererea de intabulare a dreptului de proprietate intrucat nu au fost solutionate cerintele emise prin referatul de complatare	
/	
Act Administrativ nr. 22, din 10/03/2009 emis de PRIMARIA COMUNEI BLEJOI;	
B3	A1.1
Intabulare, drept de PROPRIETATE, dobandit prin Construire, cota actuala 1/1, cota initiala 1/1 1) TOMA PAVEL 2) TOMA DANIELA	

**C. Partea III. SARCINI .**

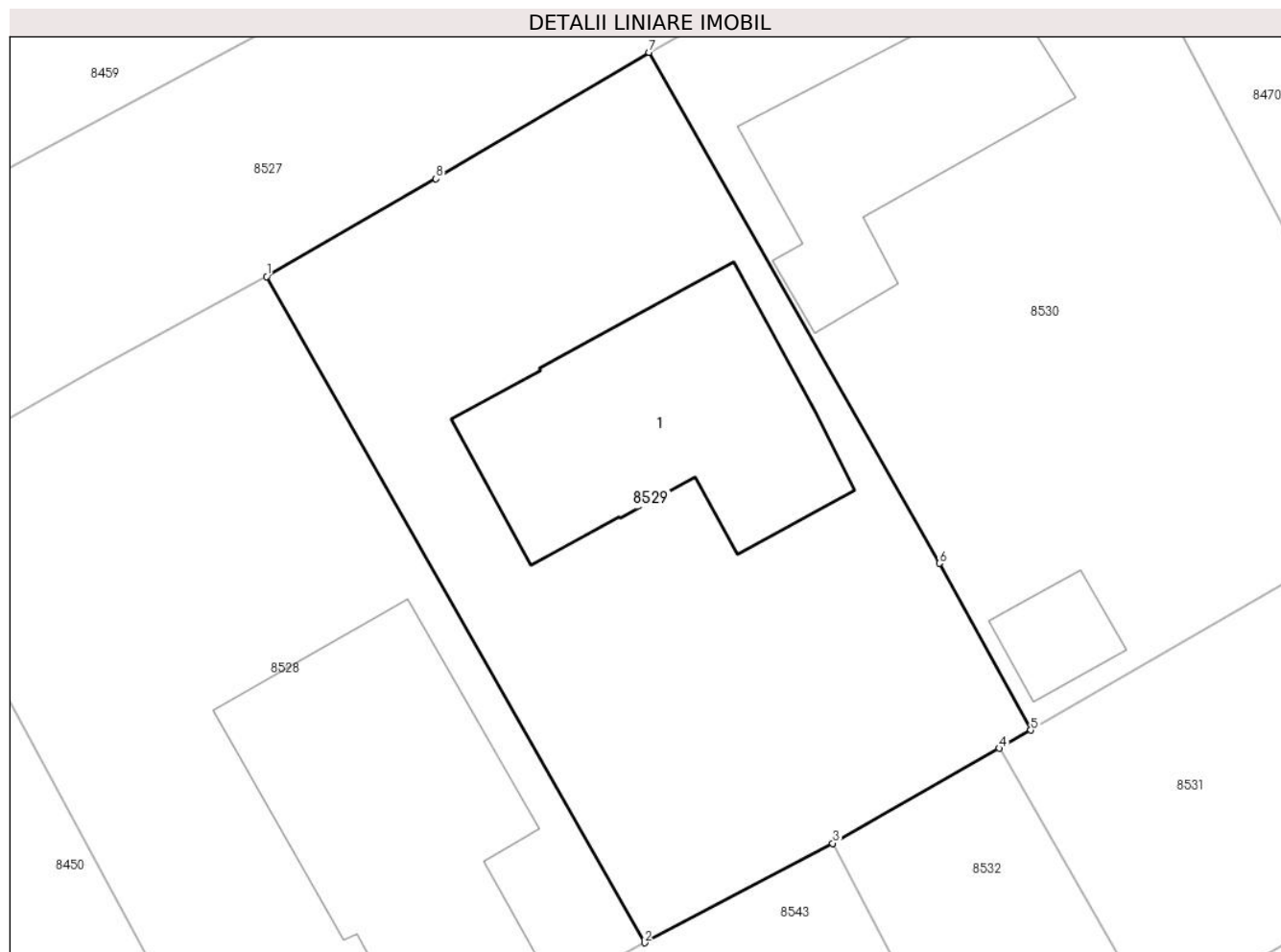
Inscrieri privind dezmembramintele dreptului de proprietate, drepturi reale de garanție și sarcini	Referințe
NU SUNT	

## Anexa Nr. 1 La Partea I

## Teren

Nr cadastral	Suprafața (mp)*	Observații / Referințe
21664	Din acte: 683 Masurata: 700	

\* Suprafața este determinată în planul de proiecție Stereo 70.



## Date referitoare la teren

Crt	Categorie folosință	Intra vilan	Suprafața (mp)	Tarla	Parcelă	Nr. topo	Observații / Referințe
85 29	curți construcții	DA	700	T23	1203	-	

## Date referitoare la construcții

Crt	Număr	Destinație construcție	Supraf. (mp)	Situație juridică	Observații / Referințe
A1.1	21664-C1	construcții de locuințe	136	Cu acte	Nr. niveluri:2; S. construita la sol:136 mp; S. construita desfasurata:213 mp;

## Lungime Segmente

1) Valorile lungimilor segmentelor sunt obținute din proiecție în plan.

Punct început	X / Y	Punct sfârșit	X / Y	Lungime segment (** (m))
1	581.227,046 386.386,535	2	581.244,129 386.356,424	34.619
2	581.244,129 386.356,424	3	581.252,64 386.360,92	9.626
3	581.252,64 386.360,92	4	581.260,152 386.365,211	8.651

Punct început	X / Y	Punct sfârșit	X / Y	Lungime segment (** (m)
4	581.260,152 386.365,211	5	581.261,59 386.366,03	1.655
5	581.261,59 386.366,03	6	581.257,45 386.373,57	8.602
6	581.257,45 386.373,57	7	581.244,337 386.396,661	26.555
7	581.244,337 386.396,661	8	581.234,703 386.390,953	11.198
8	581.234,703 386.390,953	1	581.227,046 386.386,535	8.84

\*\* Lungimile segmentelor sunt determinate în planul de proiecție Stereo 70 și sunt rotunjite la 1 milimetru.

\*\*\* Distanța dintre puncte este formată din segmente cumulate ce sunt mai mici decât valoarea 1 milimetru.



**DATE DESPRE IMOBILUL NR. 8530**

Oficiul de Cadastru și Publicitate Imobiliară PRAHOVA  
Biroul de Cadastru și Publicitate Imobiliară Ploiești

**A. Partea I. Descrierea imobilului**

TEREN Intravilan

Adresa: Loc. Ploiestiori, Str Burebista, Nr. 11, Jud. Prahova

Nr. Crt	Nr cadastral Nr. topografic	Suprafața* (mp)	Observații / Referințe
A1		Din acte: 800 Masurata: 741	Sector cadastral:20 Teren imprejmuit;

**Construcții**

Crt	Nr cadastral Nr. topografic	Adresa	Observații / Referințe
A1.1		Loc. Ploiestiori, Str Burebista, Nr. 11, Jud. Prahova	Nr. niveluri:2; S. construita la sol:101 mp; S. construita desfasurata:205 mp; Locuinta P+1E
A1.2		Loc. Ploiestiori, Str Burebista, Nr. 11, Jud. Prahova	Nr. niveluri:1; S. construita la sol:20 mp; S. construita desfasurata:20 mp; Anexa P; anul construirii: 1998.

**B. Partea II. Proprietari și acte**

Inscrieri privitoare la dreptul de proprietate și alte drepturi reale		Referințe
/		
Act Notarial nr. 3027, din 25/11/1996 emis de NP FRANCU MATEI;		
B1	Intabulare, drept de PROPRIETATE, dobandit prin Conventie, cota actuala 1/1, cota initiala 1/1 1) POP SILVIA-FLORINA 2) POP ALEXANDRU	A1
Act Administrativ nr. 56, din 06/08/1997 emis de PRIMARIA COMUNEI BLEJOI;		
B2	Intabulare, drept de PROPRIETATE, dobandit prin Construire, cota actuala 1/1, cota initiala 1/1 1) POP SILVIA-FLORINA 2) POP ALEXANDRU	A1.1
Act Administrativ nr. 3671, din 26/02/2024 emis de PRIMARIA COMUNEI BLEJOI;		
B3	Intabulare, drept de PROPRIETATE, dobandit prin Construire, cota actuala 1/1, cota initiala 1/1 1) POP SILVIA-FLORINA 2) POP ALEXANDRU	A1.2

**C. Partea III. SARCINI .**

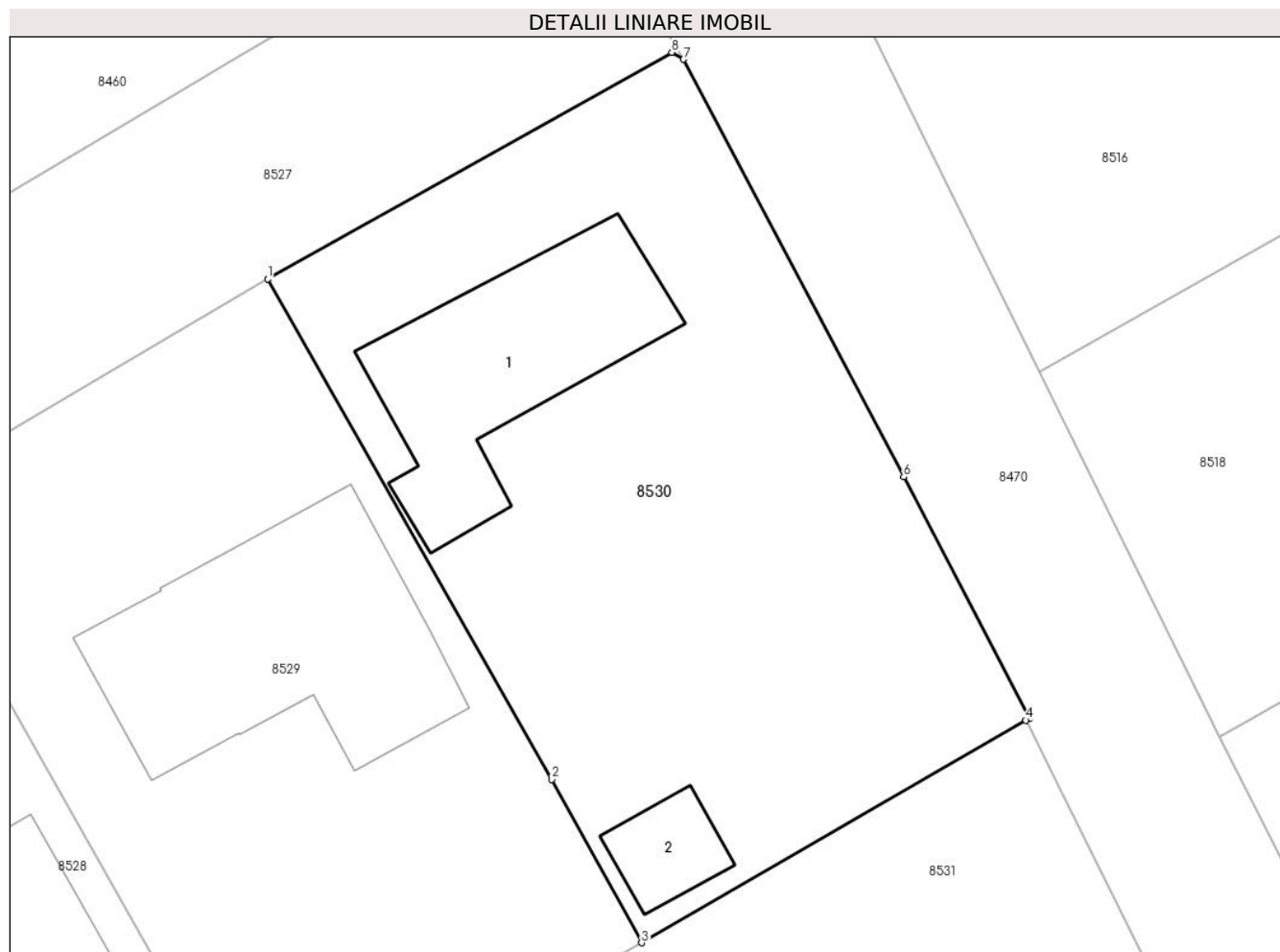
Inscrieri privind dezmembramintele dreptului de proprietate, drepturi reale de garanție și sarcini	Referințe
NU SUNT	

## Anexa Nr. 1 La Partea I

## Teren

Nr cadastral	Suprafața (mp)*	Observații / Referințe
	Din acte: 800 Masurata: 741	

\* Suprafața este determinată în planul de proiecție Stereo 70.



## Date referitoare la teren

Crt	Categorie folosință	Intra vilan	Suprafața (mp)	Tarla	Parcelă	Nr. topo	Observații / Referințe
8530	curți constructii	DA	741	T23	1202	-	

## Date referitoare la construcții

Crt	Număr	Destinație construcție	Supraf. (mp)	Situație juridică	Observații / Referințe
A1.1		construcții de locuințe	101	Cu acte	Nr. niveluri:2; S. construita la sol:101 mp; S. construita desfasurata:205 mp; Locuinta P+1E
A1.2		construcții anexa	20	Cu acte	Nr. niveluri:1; S. construita la sol:20 mp; S. construita desfasurata:20 mp; Anexa P; anul construirii: 1998.

## Lungime Segmente

1) Valorile lungimilor segmentelor sunt obținute din proiecție în plan.

Punct început	X / Y	Punct sfârșit	X / Y	Lungime segment (** (m)
1	581.244,337 386.396,661	2	581.257,45 386.373,57	26.555
2	581.257,45 386.373,57	3	581.261,59 386.366,03	8.602

Punct început	X / Y	Punct sfârșit	X / Y	Lungime segment (** (m)
3	581.261,59 386.366,03	4	581.279,318 386.376,302	20.489
4	581.279,318 386.376,302	5	581.279,498 386.376,385	0.198
5	581.279,498 386.376,385	6	581.273,679 386.387,524	12.567
6	581.273,679 386.387,524	7	581.263,528 386.406,788	21.775
7	581.263,528 386.406,788	8	581.262,987 386.407,108	0.629
8	581.262,987 386.407,108	1	581.244,337 386.396,661	21.377

\*\* Lungimile segmentelor sunt determinate în planul de proiecție Stereo 70 și sunt rotunjite la 1 milimetru.

\*\*\* Distanța dintre puncte este formată din segmente cumulate ce sunt mai mici decât valoarea 1 milimetru.





**DATE DESPRE IMOBILUL NR. 8531**

Oficiul de Cadastru și Publicitate Imobiliară PRAHOVA  
Biroul de Cadastru și Publicitate Imobiliară Ploiești

**A. Partea I. Descrierea imobilului**

TEREN Intravilan

Nr. CF vechi:7044

Nr. cadastral vechi:12322

Adresa: Loc. Ploiestiori, Str Decebal, Nr. 16, Jud. Prahova

Nr. Crt	Nr cadastral Nr. topografic	Suprafața* (mp)	Observații / Referințe
A1	23024	299	Sector cadastral:20 Teren imprejmuit;

**B. Partea II. Proprietari și acte**

Inscrieri privitoare la dreptul de proprietate și alte drepturi reale		Referințe
<b>15118 / 01/04/2009</b>		
Act Notarial nr. 1499, din 31/03/2009 emis de NP IVAN CONSTANTIN;		
B4	Intabulare, drept de PROPRIETATE, dobandit prin Conventie, cota actuala 1/1, cota initiala 1/1 1) TOMA BENIAMIN	A1

**C. Partea III. SARCINI .**

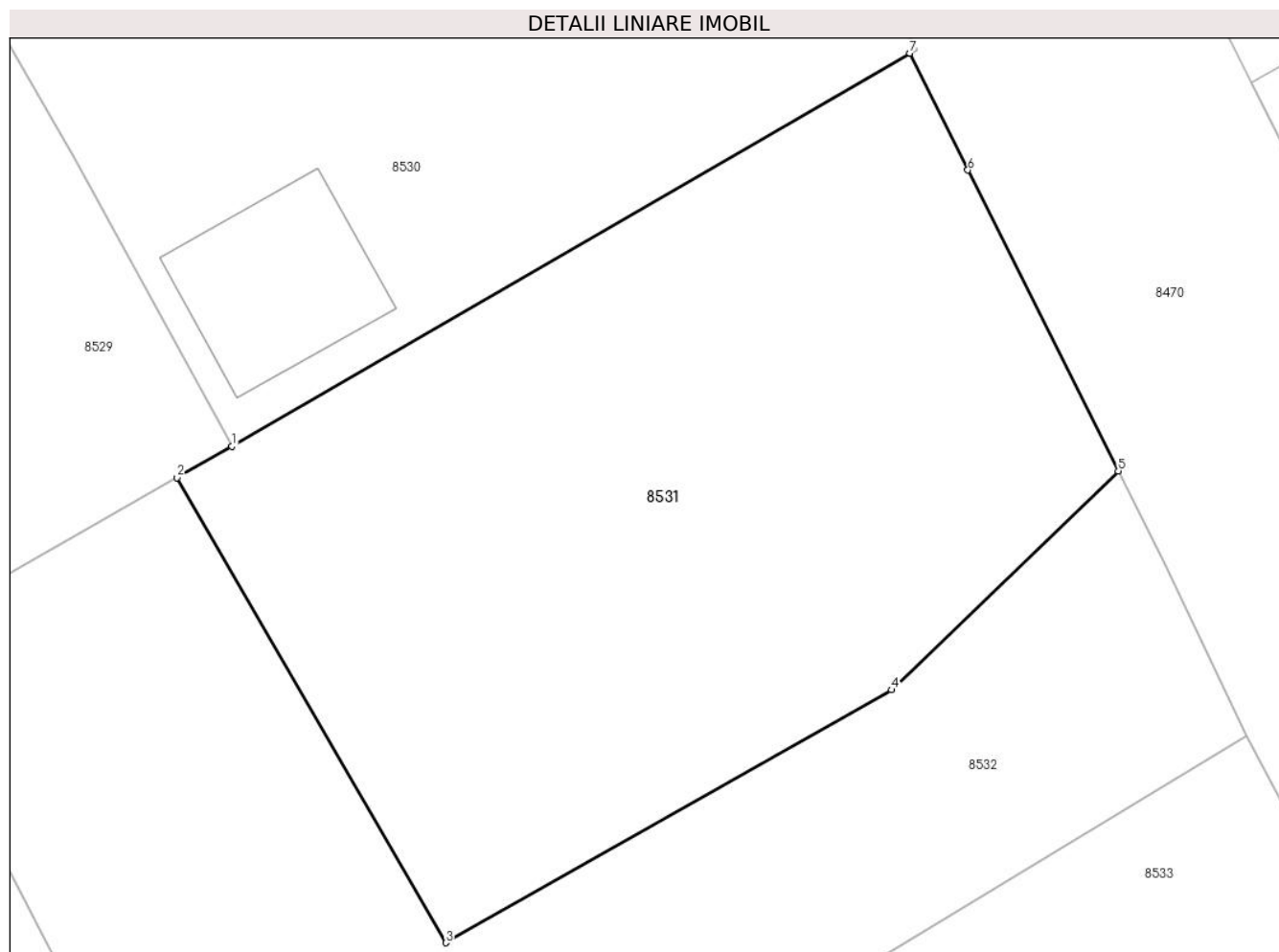
Inscrieri privind dezmembramintele dreptului de proprietate, drepturi reale de garanție și sarcini	Referințe
NU SUNT	

## Anexa Nr. 1 La Partea I

## Teren

Nr cadastral	Suprafața (mp)*	Observații / Referințe
23024	299	

\* Suprafața este determinată în planul de proiecție Stereo 70.



## Date referitoare la teren

Crt	Categorie folosință	Intravilan	Suprafața (mp)	Tarla	Parcelă	Nr. topo	Observații / Referințe
8531	curți constructii	DA	299	T23	1201	-	

## Lungime Segmente

1) Valorile lungimilor segmentelor sunt obținute din proiecție în plan.

Punct început	X / Y	Punct sfârșit	X / Y	Lungime segment (** (m)
1	581.261,59 386.366,03	2	581.260,152 386.365,211	1.655
2	581.260,152 386.365,211	3	581.267,175 386.353,054	14.04
3	581.267,175 386.353,054	4	581.278,833 386.359,663	13.401
4	581.278,833 386.359,663	5	581.284,765 386.365,386	8.243
5	581.284,765 386.365,386	6	581.280,833 386.373,246	8.789

Punct început	X / Y	Punct sfârșit	X / Y	Lungime segment (** (m)
6	581.280,833 386.373,246	7	581.279,318 386.376,302	3.411
7	581.279,318 386.376,302	1	581.261,59 386.366,03	20.489

\*\* Lungimile segmentelor sunt determinate în planul de proiecție Stereo 70 și sunt rotunjite la 1 milimetru.

\*\*\* Distanța dintre puncte este formată din segmente cumulate ce sunt mai mici decât valoarea 1 milimetru.



**DATE DESPRE IMOBILUL NR. 8532**

Oficiul de Cadastru și Publicitate Imobiliară PRAHOVA  
Biroul de Cadastru și Publicitate Imobiliară Ploiești

**A. Partea I. Descrierea imobilului**

TEREN Intravilan

Nr. CF vechi:7045

Nr. cadastral vechi:12323

Adresa: Loc. Ploiestiori, Str Decebal, Nr. 18, Jud. Prahova

Nr. Crt	Nr cadastral Nr. topografic	Suprafața* (mp)	Observații / Referințe
A1	23025	314	Sector cadastral:20 Teren imprejmuit;

**B. Partea II. Proprietari și acte**

Inscrieri privitoare la dreptul de proprietate și alte drepturi reale		Referințe
<b>15123 / 01/04/2009</b>		
Contract De Vanzare-Cumparare nr. 1500, din 31/03/2009 emis de NP IVAN C;		
B4	Intabulare, drept de PROPRIETATE, dobandit prin Conventie, cota actuala 1/1, cota initiala 1/1 1) TOMA TEOFIL	A1

**C. Partea III. SARCINI .**

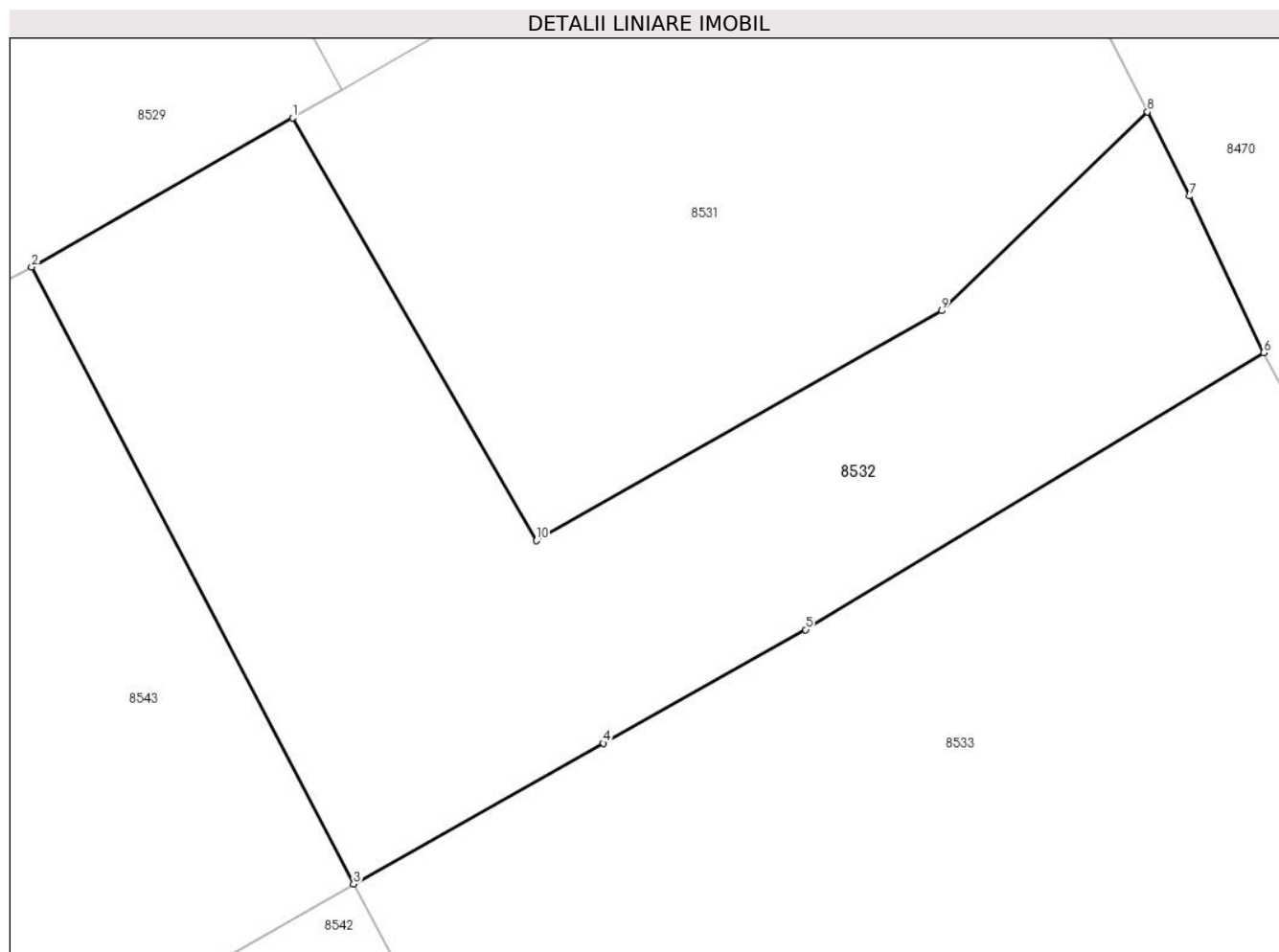
Inscrieri privind dezmembramintele dreptului de proprietate, drepturi reale de garanție și sarcini	Referințe
NU SUNT	

## Anexa Nr. 1 La Partea I

## Teren

Nr cadastral	Suprafața (mp)*	Observații / Referințe
23025	314	

\* Suprafața este determinată în planul de proiecție Stereo 70.



## Date referitoare la teren

Crt	Categorie folosință	Intravilan	Suprafața (mp)	Tarla	Parcelă	Nr. topo	Observații / Referințe
8532	curți constructii	DA	314	T23	1201	-	

## Lungime Segmente

1) Valorile lungimilor segmentelor sunt obținute din proiecție în plan.

Punct început	X / Y	Punct sfârșit	X / Y	Lungime segment (** (m)
1	581.260,152 386.365,211	2	581.252,64 386.360,92	8.651
2	581.252,64 386.360,92	3	581.261,91 386.343,17	20.025
3	581.261,91 386.343,17	4	581.269,1 386.347,22	8.252
4	581.269,1 386.347,22	5	581.274,92 386.350,49	6.676
5	581.274,92 386.350,49	6	581.288,114 386.358,461	15.415

Punct început	X / Y	Punct sfârșit	X / Y	Lungime segment (** (m)
6	581.288,114 386.358,461	7	581.285,977 386.362,964	4.984
7	581.285,977 386.362,964	8	581.284,765 386.365,386	2.708
8	581.284,765 386.365,386	9	581.278,833 386.359,663	8.243
9	581.278,833 386.359,663	10	581.267,175 386.353,054	13.401
10	581.267,175 386.353,054	1	581.260,152 386.365,211	14.04

\*\* Lungimile segmentelor sunt determinate în planul de proiecție Stereo 70 și sunt rotunjite la 1 milimetru.

\*\*\* Distanța dintre puncte este formată din segmente cumulate ce sunt mai mici decât valoarea 1 milimetru.





**DATE DESPRE IMOBILUL NR. 8533**

Oficiul de Cadastru și Publicitate Imobiliară PRAHOVA  
Biroul de Cadastru și Publicitate Imobiliară Ploiești

**A. Partea I. Descrierea imobilului**

TEREN Intravilan

Nr. CF vechi:5456

Nr. cadastral vechi:11105

Adresa: Loc. Ploiestiori, Str Decebal, Nr. 20, Jud. Prahova

Nr. Crt	Nr cadastral Nr. topografic	Suprafața* (mp)	Observații / Referințe
A1	21706	Din acte: 600 Masurata: 602	Sector cadastral:20 Teren imprejmuit;

**B. Partea II. Proprietari și acte**

Inscrieri privitoare la dreptul de proprietate și alte drepturi reale	Referințe
<b>31718 / 08/06/2010</b>	
Act Notarial nr. 1280, din 07/06/2010 emis de NP LUPU MARIA LUIZA;	
B6 Intabulare, drept de PROPRIETATEcumparare ca bun comun (CASATORITA), dobandit prin Conventie, cota actuala 1/1, cota initiala 1/1 1) BRADU GEORGIANA, CASATORITA	A1

**C. Partea III. SARCINI .**

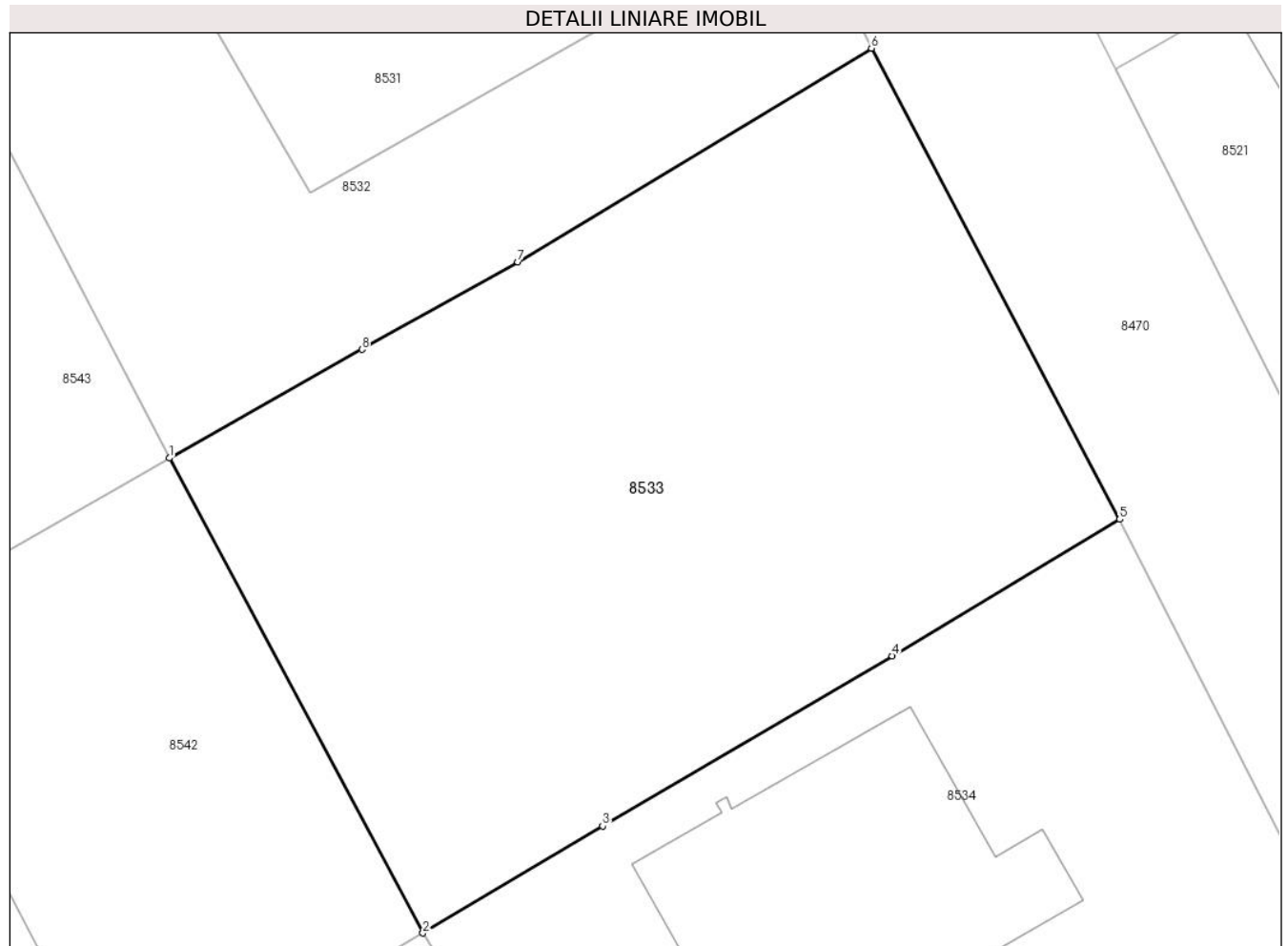
Inscrieri privind dezmembramintele dreptului de proprietate, drepturi reale de garanție și sarcini	Referințe
NU SUNT	

## Anexa Nr. 1 La Partea I

## Teren

Nr cadastral	Suprafața (mp)*	Observații / Referințe
21706	Din acte: 600 Masurata: 602	

\* Suprafața este determinată în planul de proiecție Stereo 70.



## Date referitoare la teren

Crt	Categorie folosință	Intra vilan	Suprafața (mp)	Tarla	Parcelă	Nr. topo	Observații / Referințe
8533	arabil	DA	602	T23	1198	-	

## Lungime Segmente

1) Valorile lungimilor segmentelor sunt obținute din proiecție în plan.

Punct început	X / Y	Punct sfârșit	X / Y	Lungime segment (** (m)
1	581.261,91 386.343,17	2	581.271,376 386.325,448	20.092
2	581.271,376 386.325,448	3	581.278,085 386.329,437	7.805
3	581.278,085 386.329,437	4	581.288,892 386.335,786	12.534
4	581.288,892 386.335,786	5	581.297,383 386.340,881	9.902
5	581.297,383 386.340,881	6	581.288,114 386.358,461	19.874

Punct început	X / Y	Punct sfârșit	X / Y	Lungime segment (** (m)
6	581.288,114 386.358,461	7	581.274,92 386.350,49	15.415
7	581.274,92 386.350,49	8	581.269,1 386.347,22	6.676
8	581.269,1 386.347,22	1	581.261,91 386.343,17	8.252

\*\* Lungimile segmentelor sunt determinate în planul de proiecție Stereo 70 și sunt rotunjite la 1 milimetru.

\*\*\* Distanța dintre puncte este formată din segmente cumulate ce sunt mai mici decât valoarea 1 milimetru.



**DATE DESPRE IMOBILUL NR. 8534**

Oficiul de Cadastru și Publicitate Imobiliară PRAHOVA  
Biroul de Cadastru și Publicitate Imobiliară Ploiești

**A. Partea I. Descrierea imobilului**

TEREN Intravilan

Adresa: Loc. Ploiestiori, Str Decebal, Nr. 22, Jud. Prahova

Nr. Crt	Nr cadastral Nr. topografic	Suprafața* (mp)	Observații / Referințe
A1		613	Sector cadastral:20 Teren imprejmuit;

**Construcții**

Crt	Nr cadastral Nr. topografic	Adresa	Observații / Referințe
A1.1		Loc. Ploiestiori, Str Decebal, Nr. 22, Jud. Prahova	Nr. niveluri:2; S. construita la sol:120 mp; S. construita desfasurata:126 mp;

**B. Partea II. Proprietari și acte**

Inscrieri privitoare la dreptul de proprietate și alte drepturi reale		Referințe
/		
Act Administrativ nr. 3702, din 26/02/2024 emis de PRIMARIA COMUNEI BLEJOI;		
B1	Inscrierea posesiei, drept de PROPRIETATE, dobandit prin Lege, cota actuala 1/1, cota initiala 1/1 1) DRAGAN FLORIN-DENIS	A1
Act Administrativ nr. 3671, din 26/02/2024 emis de PRIMARIA COMUNEI BLEJOI;		
B2	Intabulare, drept de PROPRIETATE, dobandit prin Lege, cota actuala 1/1, cota initiala 1/1 1) DRAGAN FLORIN-DENIS	A1.1

**C. Partea III. SARCINI .**

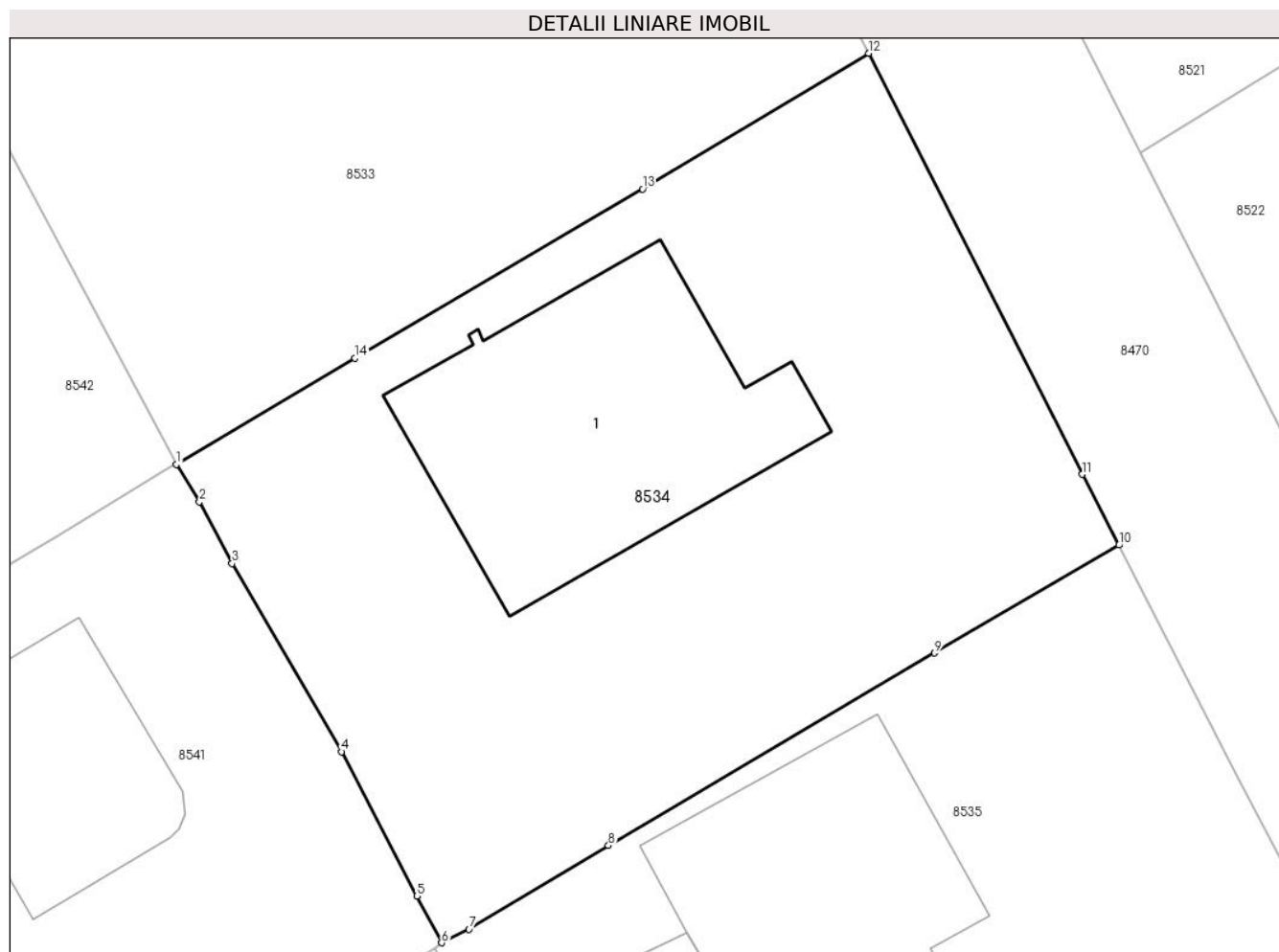
Inscrieri privind dezmembramintele dreptului de proprietate, drepturi reale de garanție și sarcini	Referințe
NU SUNT	

## Anexa Nr. 1 La Partea I

## Teren

Nr cadastral	Suprafața (mp)*	Observații / Referințe
	613	

\* Suprafața este determinată în planul de proiecție Stereo 70.



## Date referitoare la teren

Crt	Categorie folosință	Intra vilan	Suprafața (mp)	Tarla	Parcelă	Nr. topo	Observații / Referințe
8534	curți constructii	DA	613	T23	1197	-	

## Date referitoare la construcții

Crt	Număr	Destinație construcție	Supraf. (mp)	Situație juridică	Observații / Referințe
A1.1		construcții de locuințe	120	Cu acte	Nr. niveluri:2; S. construita la sol:120 mp; S. construita desfasurata:126 mp;

## Lungime Segmente

1) Valorile lungimilor segmentelor sunt obținute din proiecție în plan.

Punct început	X / Y	Punct sfârșit	X / Y	Lungime segment (** (m)
1	581.271,376 386.325,448	2	581.272,243 386.324,044	1.65
2	581.272,243 386.324,044	3	581.273,466 386.321,723	2.624
3	581.273,466 386.321,723	4	581.277,58 386.314,653	8.18
4	581.277,58 386.314,653	5	581.280,403 386.309,233	6.111

Punct început	X / Y	Punct sfârșit	X / Y	Lungime segment (** (m)
5	581.280,403 386.309,233	6	581.281,336 386.307,482	1.984
6	581.281,336 386.307,482	7	581.282,367 386.307,987	1.148
7	581.282,367 386.307,987	8	581.287,603 386.311,137	6.11
8	581.287,603 386.311,137	9	581.299,862 386.318,361	14.229
9	581.299,862 386.318,361	10	581.306,785 386.322,415	8.023
10	581.306,785 386.322,415	11	581.305,396 386.325,071	2.997
11	581.305,396 386.325,071	12	581.297,383 386.340,881	17.725
12	581.297,383 386.340,881	13	581.288,892 386.335,786	9.902
13	581.288,892 386.335,786	14	581.278,085 386.329,437	12.534
14	581.278,085 386.329,437	1	581.271,376 386.325,448	7.805

\*\* Lungimile segmentelor sunt determinate în planul de proiecție Stereo 70 și sunt rotunjite la 1 milimetru.

\*\*\* Distanța dintre puncte este formată din segmente cumulate ce sunt mai mici decât valoarea 1 milimetru.





**DATE DESPRE IMOBILUL NR. 8535**

Oficiul de Cadastru și Publicitate Imobiliară PRAHOVA  
Biroul de Cadastru și Publicitate Imobiliară Ploiești

**A. Partea I. Descrierea imobilului**

TEREN Intravilan

Nr. CF vechi:645  
Nr. cadastral vechi:1064

Adresa: Loc. Ploiestiori, Str Decebal, Nr. 24, Jud. Prahova

Nr. Crt	Nr cadastral Nr. topografic	Suprafața* (mp)	Observații / Referințe
A1	25440	599	Sector cadastral:20 Teren imprejmuit;

**Construcții**

Crt	Nr cadastral Nr. topografic	Adresa	Observații / Referințe
A1.1	25440-C1	Loc. Ploiestiori, Str Decebal, Nr. 24, Jud. Prahova	Nr. niveluri:2; S. construita la sol:104 mp; S. construita desfasurata:208 mp; Locuinta P+M

**B. Partea II. Proprietari și acte**

Inscrieri privitoare la dreptul de proprietate și alte drepturi reale		Referințe
<b>14532 / 05/11/2003</b>		
Act Notarial nr. 6838, din 04/11/2003 emis de BNP.IVAN CONSTANTIN;		
B1	Intabulare, drept de PROPRIETATE cumparare ca bun comun, dobandit prin Conventie, cota actuala 1/1, cota initiala 1/1 1) CERNAT NICUSOR 2) CERNAT CRISTINA <i>OBSERVATII: (provenita din conversia CF 645)</i>	A1
<b>36717 / 16/05/2014</b>		
Act Administrativ nr. 624, din 16/05/2014 emis de OCPI PRAHOVA;		
B2	se noteaza suprapunerea reala a imobilului in scris in prezenta carte funciara cu imobilul cu nr.cad. 26219 in scris in CF 26219 a localitatii Blejoi	A1
/		
Act Administrativ nr. 29, din 26/04/2005 emis de PRIMARIA COMUNEI BLEJOI;		
B3	Intabulare, drept de PROPRIETATE, dobandit prin Construire, cota actuala 1/1, cota initiala 1/1 1) CERNAT NICUSOR 2) CERNAT CRISTINA	A1.1

**C. Partea III. SARCINI .**

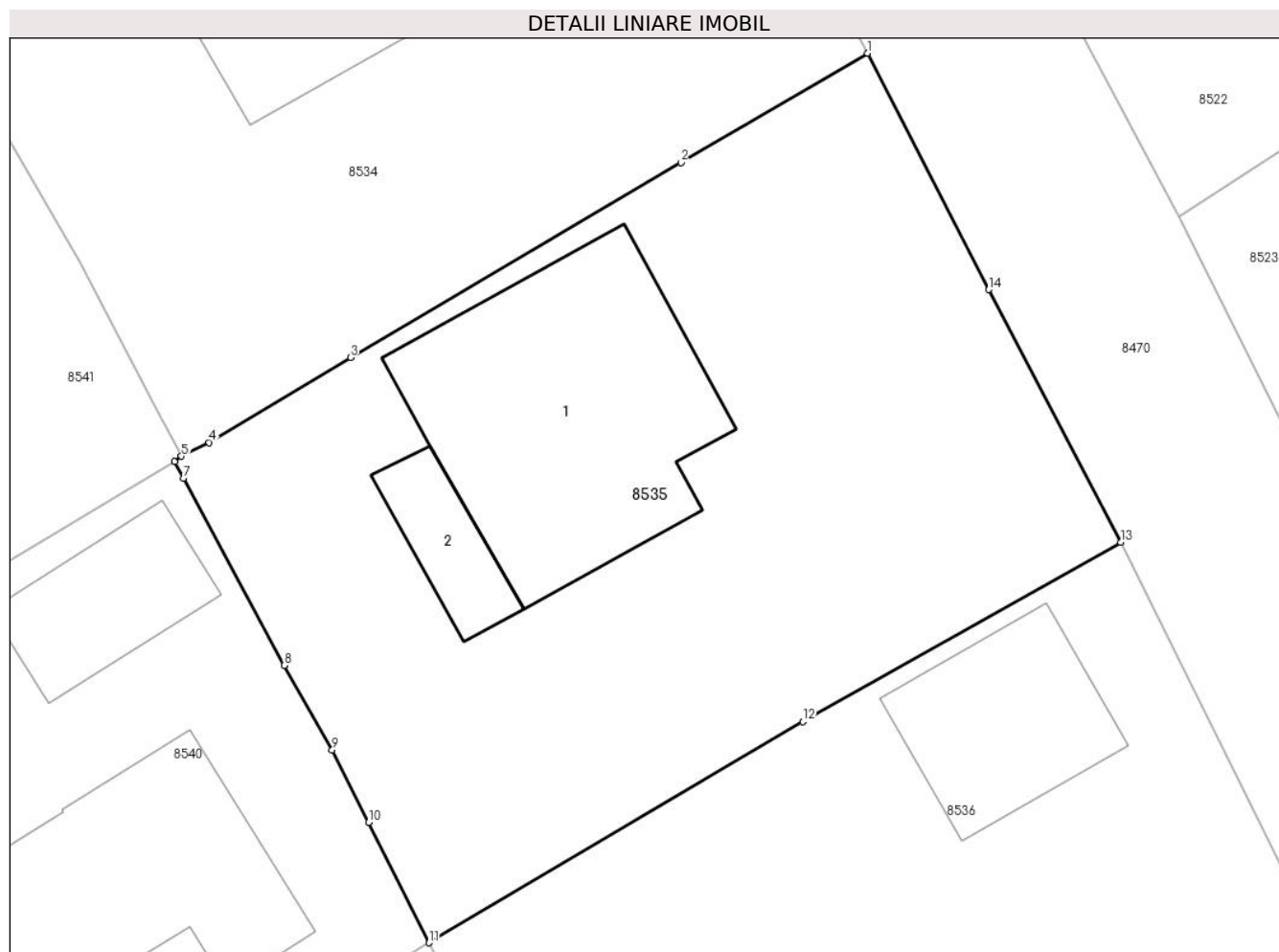
Inscrieri privind dezmembramintele dreptului de proprietate, drepturi reale de garanție și sarcini	Referințe
NU SUNT	

## Anexa Nr. 1 La Partea I

## Teren

Nr cadastral	Suprafața (mp)*	Observații / Referințe
25440	599	

\* Suprafața este determinată în planul de proiecție Stereo 70.



## Date referitoare la teren

Crt	Categorie folosință	Intra vilan	Suprafața (mp)	Tarla	Parcelă	Nr. topo	Observații / Referințe
8535	curți constructii	DA	599	T23	1194	-	

## Date referitoare la construcții

Crt	Număr	Destinație construcție	Supraf. (mp)	Situație juridică	Observații / Referințe
A1.1	25440-C1	construcții de locuințe	104	Cu acte	Nr. niveluri:2; S. construita la sol:104 mp; S. construita desfasurata:208 mp; Locuinta P+M
A1.2	25440-C2	construcții anexa	17	Fara acte	Nr. niveluri:1; S. construita la sol:17 mp; S. construita desfasurata:17 mp;

## Lungime Segmente

1) Valorile lungimilor segmentelor sunt obținute din proiecție în plan.

Punct început	X / Y	Punct sfârșit	X / Y	Lungime segment (** (m)
1	581.306,785 386.322,415	2	581.299,862 386.318,361	8.023
2	581.299,862 386.318,361	3	581.287,603 386.311,137	14.229
3	581.287,603 386.311,137	4	581.282,367 386.307,987	6.11

Punct început	X / Y	Punct sfârșit	X / Y	Lungime segment (** (m)
4	581.282,367 386.307,987	5	581.281,336 386.307,482	1.148
5	581.281,336 386.307,482	6	581.281,082 386.307,276	0.327
6	581.281,082 386.307,276	7	581.281,407 386.306,664	0.693
7	581.281,407 386.306,664	8	581.285,146 386.299,723	7.884
8	581.285,146 386.299,723	9	581.286,929 386.296,586	3.608
9	581.286,929 386.296,586	10	581.288,273 386.293,907	2.997
10	581.288,273 386.293,907	11	581.290,523 386.289,447	4.995
11	581.290,523 386.289,447	12	581.304,385 386.297,638	16.101
12	581.304,385 386.297,638	13	581.316,175 386.304,288	13.536
13	581.316,175 386.304,288	14	581.311,267 386.313,652	10.572
14	581.311,267 386.313,652	1	581.306,785 386.322,415	9.843

\*\* Lungimile segmentelor sunt determinate în planul de proiecție Stereo 70 și sunt rotunjite la 1 milimetru.

\*\*\* Distanța dintre puncte este formată din segmente cumulate ce sunt mai mici decât valoarea 1 milimetru.



**DATE DESPRE IMOBILUL NR. 8536**

Oficiul de Cadastru și Publicitate Imobiliară PRAHOVA  
Biroul de Cadastru și Publicitate Imobiliară Ploiești

**A. Partea I. Descrierea imobilului**

TEREN Intravilan

Adresa: Loc. Ploiestiori, Str Decebal, Nr. 26, Jud. Prahova

Nr. Crt	Nr cadastral Nr. topografic	Suprafața* (mp)	Observații / Referințe
A1	27101	Din acte: 717 Masurata: 723	Sector cadastral:20 Teren imprejmuit;

**Construcții**

Crt	Nr cadastral Nr. topografic	Adresa	Observații / Referințe
A1.1	27101-C1	Loc. Ploiestiori, Str Decebal, Nr. 26, Jud. Prahova	Nr. niveluri:2; S. construita la sol:111 mp; S. construita desfasurata:222 mp; Locuinta P+1E

**B. Partea II. Proprietari și acte**

Inscrieri privitoare la dreptul de proprietate și alte drepturi reale		Referințe
<b>77093 / 16/08/2016</b>		
Act Notarial nr. 2901, din 12/08/2016 emis de NP Tudose George Radu;		
B6	Intabulare, drept de PROPRIETATE, dobandit prin Conventie, cota actuala 1/1, cota initiala 1/1 1) IOAN DAN	A1
/		
Act Administrativ nr. 91, din 22/07/2014 emis de PRIMARIA COMUNEI BLEJOI (PV NR. 12186/01.09.2017 EMIS DE PRIMARIA COMUNEI BLEJOI);		
B7	Intabulare, drept de PROPRIETATE, dobandit prin Construire, cota actuala 1/1, cota initiala 1/1 1) IOAN DAN	A1.1

**C. Partea III. SARCINI .**

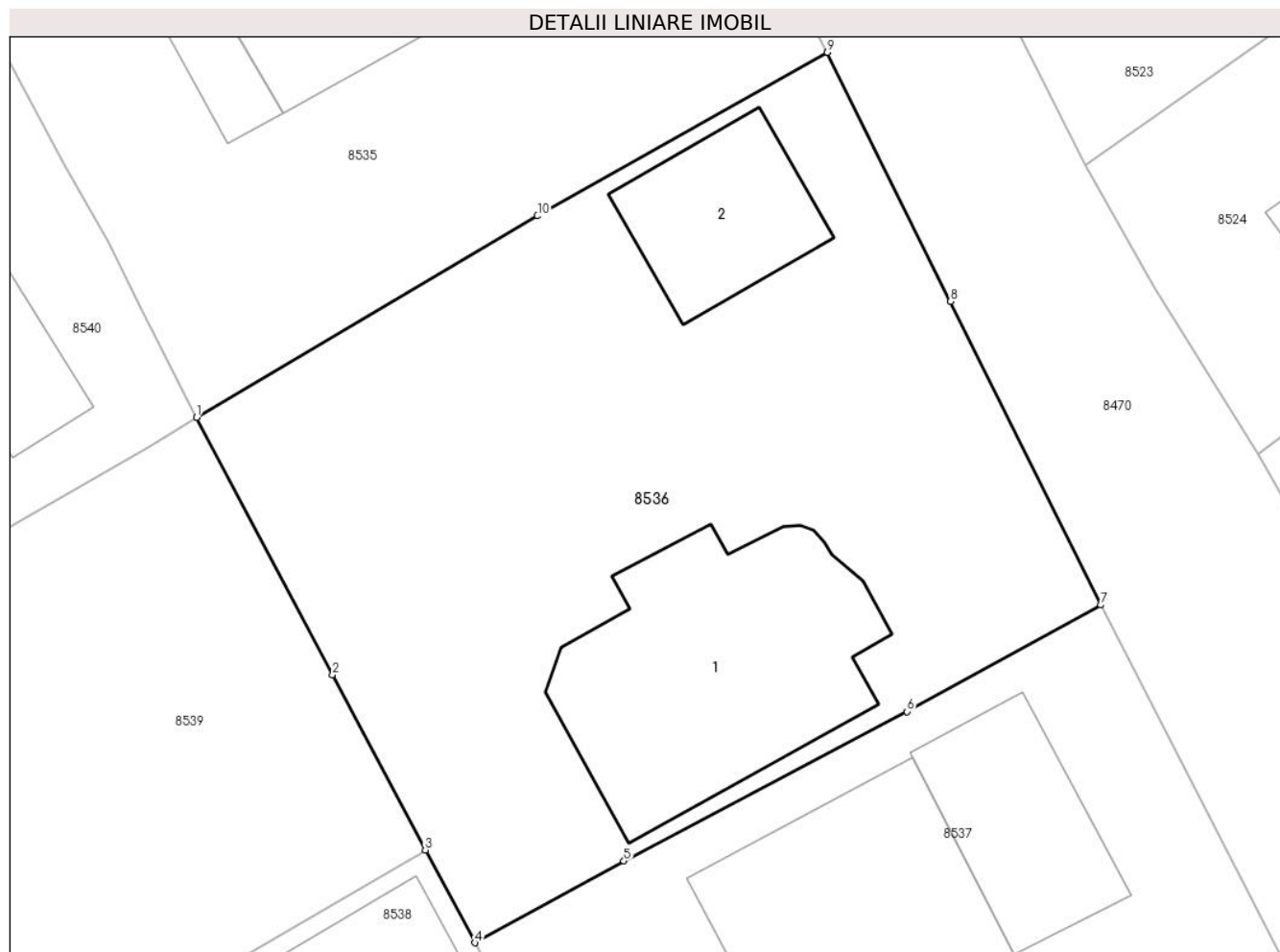
Inscrieri privind dezmembramintele dreptului de proprietate, drepturi reale de garanție și sarcini	Referințe
NU SUNT	

## Anexa Nr. 1 La Partea I

## Teren

Nr cadastral	Suprafața (mp)*	Observații / Referințe
27101	Din acte: 717 Masurata: 723	

\* Suprafața este determinată în planul de proiecție Stereo 70.



## Date referitoare la teren

Crt	Categorie folosință	Intra vilan	Suprafața (mp)	Tarla	Parcelă	Nr. topo	Observații / Referințe
8536	curți constructii	DA	723	T23	1193	-	

## Date referitoare la construcții

Crt	Număr	Destinație construcție	Supraf. (mp)	Situație juridică	Observații / Referințe
A1.1	27101-C1	construcții de locuințe	111	Cu acte	Nr. niveluri:2; S. construita la sol:111 mp; S. construita desfasurata:222 mp; Locuinta P+1E
A1.2	27101-C2	construcții anexa	43	Fara acte	Nr. niveluri:1; S. construita la sol:43 mp; S. construita desfasurata:43 mp;

## Lungime Segmente

1) Valorile lungimilor segmentelor sunt obținute din proiecție în plan.

Punct început	X / Y	Punct sfârșit	X / Y	Lungime segment (** (m)
1	581.290,523 386.289,447	2	581.296,06 386.278,983	11.839
2	581.296,06 386.278,983	3	581.299,822 386.271,86	8.055

Punct început	X / Y	Punct sfârșit	X / Y	Lungime segment (** (m)
3	581.299,822 386.271,86	4	581.301,843 386.268,089	4.278
4	581.301,843 386.268,089	5	581.307,9 386.271,415	6.91
5	581.307,9 386.271,415	6	581.319,414 386.277,488	13.017
6	581.319,414 386.277,488	7	581.327,292 386.281,822	8.991
7	581.327,292 386.281,822	8	581.321,18 386.294,16	13.769
8	581.321,18 386.294,16	9	581.316,175 386.304,288	11.297
9	581.316,175 386.304,288	10	581.304,385 386.297,638	13.536
10	581.304,385 386.297,638	1	581.290,523 386.289,447	16.101

\*\* Lungimile segmentelor sunt determinate în planul de proiecție Stereo 70 și sunt rotunjite la 1 milimetru.

\*\*\* Distanța dintre puncte este formată din segmente cumulate ce sunt mai mici decât valoarea 1 milimetru.





**DATE DESPRE IMOBILUL NR. 8537**

Oficiul de Cadastru și Publicitate Imobiliară PRAHOVA  
Biroul de Cadastru și Publicitate Imobiliară Ploiești

**A. Partea I. Descrierea imobilului**

TEREN Intravilan

Adresa: Loc. Ploiestiori, Str Școlii, Nr. 5, Jud. Prahova

Nr. Crt	Nr cadastral Nr. topografic	Suprafața* (mp)	Observații / Referințe
A1		716	Sector cadastral:20 Teren imprejmuit;

**Construcții**

Crt	Nr cadastral Nr. topografic	Adresa	Observații / Referințe
A1.1		Loc. Ploiestiori, Str Școlii, Nr. 5, Jud. Prahova	Nr. niveluri:2; S. construita la sol:93 mp; S. construita desfasurata:186 mp; Locuinta P+1E; anul construirii: 1997
A1.2		Loc. Ploiestiori, Str Școlii, Nr. 5, Jud. Prahova	Nr. niveluri:1; S. construita la sol:49 mp; S. construita desfasurata:49 mp; Anexa P; anul construirii: 1997

**B. Partea II. Proprietari și acte**

Inscrieri privitoare la dreptul de proprietate și alte drepturi reale		Referințe
/		
Act Administrativ nr. 3706, din 26/02/2024 emis de PRIMARIA COMUNEI BLEJOI;		
B1	Inscrierea posesiei, drept de PROPRIETATE, dobandit prin Lege, cota actuala 1/1, cota initiala 1/1 1) IONITA MARIAN 2) IONITA VALENTIN-VICTOR	A1
Act Administrativ nr. 101, din 24/12/1997 emis de PRIMARIA COMUNEI BLEJOI;		
B2	Intabulare, drept de PROPRIETATE, dobandit prin Construire, cota actuala 1/1, cota initiala 1/1 1) IONITA VASILE	A1.1
Act Administrativ nr. 3671, din 26/02/2024 emis de PRIMARIA COMUNEI BLEJOI;		
B3	Intabulare, drept de PROPRIETATE, dobandit prin Construire, cota actuala 1/1, cota initiala 1/1 1) IONITA VASILE	A1.2

**C. Partea III. SARCINI .**

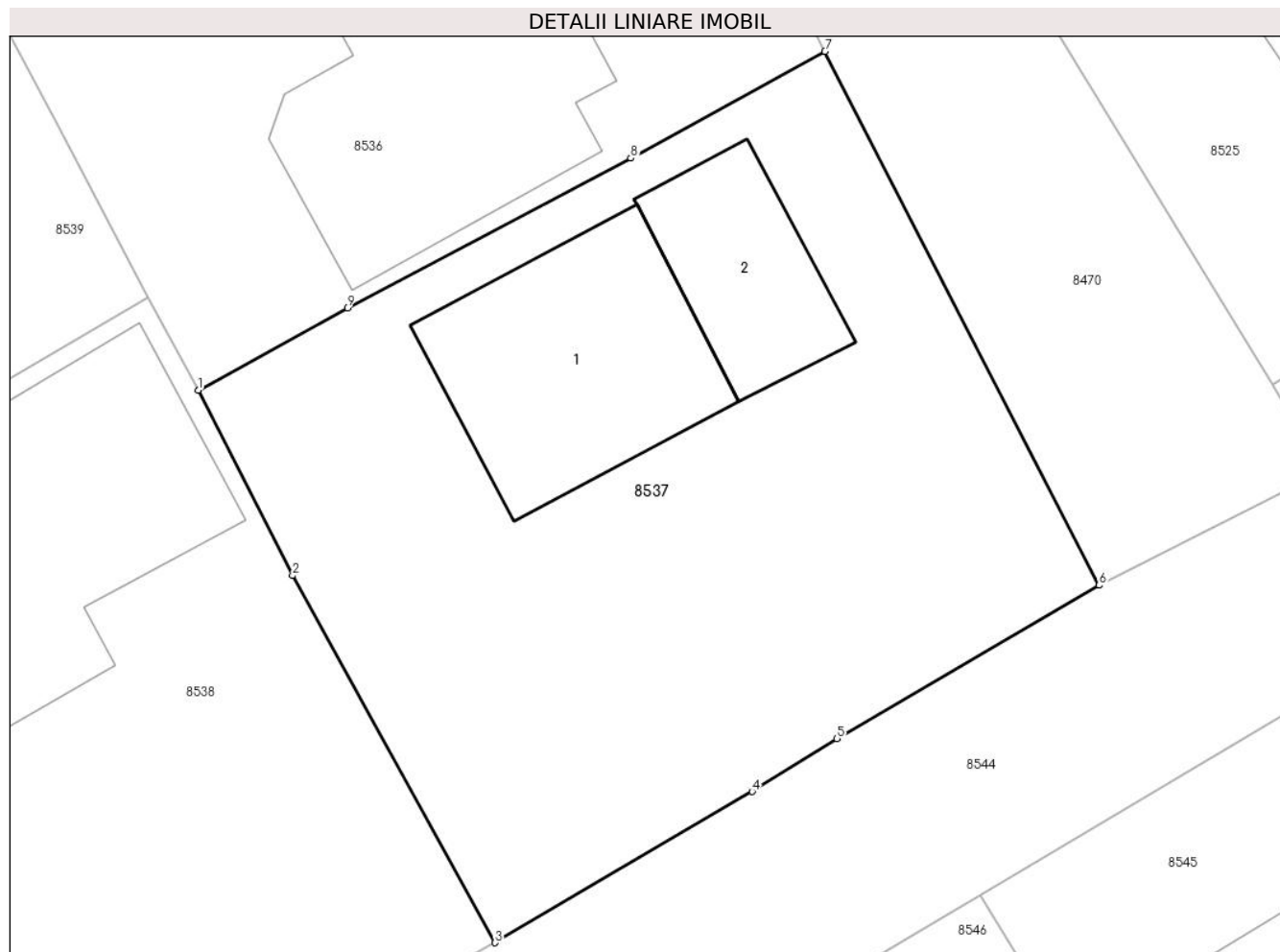
Inscrieri privind dezmembramintele dreptului de proprietate, drepturi reale de garanție și sarcini	Referințe
NU SUNT	

## Anexa Nr. 1 La Partea I

## Teren

Nr cadastral	Suprafața (mp)*	Observații / Referințe
	716	

\* Suprafața este determinată în planul de proiecție Stereo 70.



## Date referitoare la teren

Crt	Categorie folosință	Intra vilan	Suprafața (mp)	Tarla	Parcelă	Nr. topo	Observații / Referințe
8537	curți constructii	DA	716	T23	1190	-	

## Date referitoare la construcții

Crt	Număr	Destinație construcție	Supraf. (mp)	Situație juridică	Observații / Referințe
A1.1		construcții de locuințe	93	Cu acte	Nr. niveluri:2; S. construita la sol:93 mp; S. construita desfasurata:186 mp; Locuinta P+1E; anul construirii: 1997
A1.2		construcții anexa	49	Cu acte	Nr. niveluri:1; S. construita la sol:49 mp; S. construita desfasurata:49 mp; Anexa P; anul construirii: 1997

## Lungime Segmente

1) Valorile lungimilor segmentelor sunt obținute din proiecție în plan.

Punct început	X / Y	Punct sfârșit	X / Y	Lungime segment (** (m)
1	581.301,843 386.268,089	2	581.305,679 386.260,566	8.445
2	581.305,679 386.260,566	3	581.313,895 386.245,679	17.004

Punct început	X / Y	Punct sfârșit	X / Y	Lungime segment (** (m)
3	581.313,895 386.245,679	4	581.324,331 386.251,809	12.103
4	581.324,331 386.251,809	5	581.327,777 386.253,953	4.059
5	581.327,777 386.253,953	6	581.338,422 386.260,173	12.329
6	581.338,422 386.260,173	7	581.327,292 386.281,822	24.342
7	581.327,292 386.281,822	8	581.319,414 386.277,488	8.991
8	581.319,414 386.277,488	9	581.307,9 386.271,415	13.017
9	581.307,9 386.271,415	1	581.301,843 386.268,089	6.91

\*\* Lungimile segmentelor sunt determinate în planul de proiecție Stereo 70 și sunt rotunjite la 1 milimetru.

\*\*\* Distanța dintre puncte este formată din segmente cumulate ce sunt mai mici decât valoarea 1 milimetru.



**DATE DESPRE IMOBILUL NR. 8538**

Oficiul de Cadastru și Publicitate Imobiliară PRAHOVA  
Biroul de Cadastru și Publicitate Imobiliară Ploiești

**A. Partea I. Descrierea imobilului**

TEREN Intravilan

Adresa: Loc. Ploiestiori, Str Traian, Nr. 27, Jud. Prahova

Nr. Crt	Nr cadastral Nr. topografic	Suprafața* (mp)	Observații / Referințe
A1	28245	Din acte: 891 Masurata: 887	Sector cadastral:20 Teren imprejmuit;

**Construcții**

Crt	Nr cadastral Nr. topografic	Adresa	Observații / Referințe
A1.1	28245-C1	Loc. Ploiestiori, Str Traian, Nr. 27, Jud. Prahova	Nr. niveluri:3; S. construita la sol:187 mp; S. construita desfasurata:330 mp;

**B. Partea II. Proprietari și acte**

Inscrieri privitoare la dreptul de proprietate și alte drepturi reale		Referințe
<b>63487 / 18/06/2019</b>		
Act Notarial nr. 1176, din 17/06/2019 emis de NP Ionescu Diana Cristina;		
B2	Intabulare, drept de PROPRIETATE donatie, dobandit prin Conventie, cota actuala 1/1, cota initiala 1/1 1) MIHAI TIBERIU	A1
/		
Act Administrativ nr. 14, din 30/01/2020 emis de PRIMARIA COMUNEI BLEJOI (PV NR. 5279/15.03.2023 EMIS DE PRIMARIA COMUNEI BLEJOI);		
B3	Intabulare, drept de PROPRIETATE, dobandit prin Construire, cota actuala 1/1, cota initiala 1/1 1) MIHAI TIBERIU 2) MIHAI IOANA-ALEXANDRA	A1.1

**C. Partea III. SARCINI .**

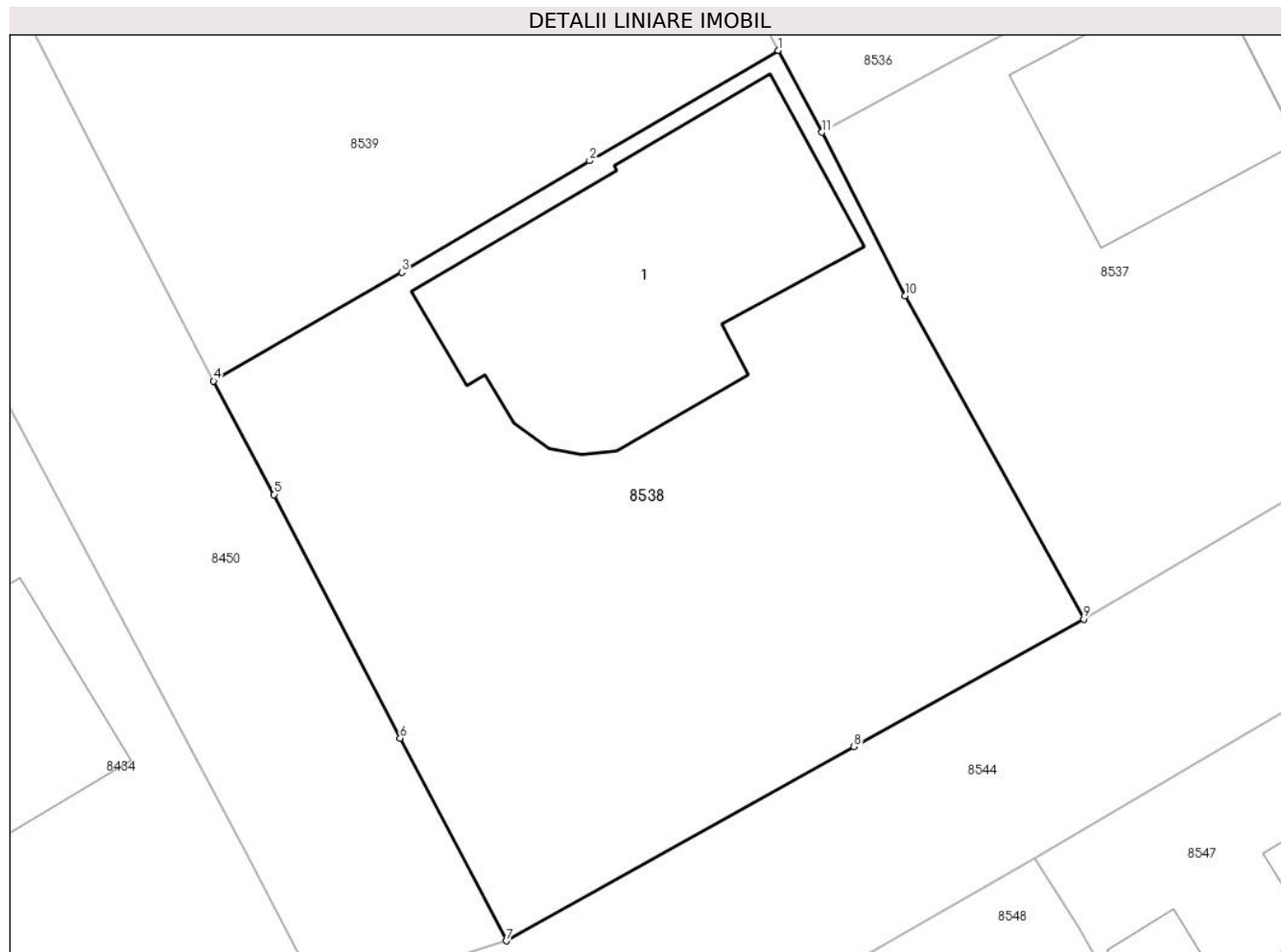
Inscrieri privind dezmembramintele dreptului de proprietate, drepturi reale de garanție și sarcini	Referințe
NU SUNT	

## Anexa Nr. 1 La Partea I

## Teren

Nr cadastral	Suprafața (mp)*	Observații / Referințe
28245	Din acte: 891 Masurata: 887	

\* Suprafața este determinată în planul de proiecție Stereo 70.



## Date referitoare la teren

Crt	Categorie folosință	Intra vilan	Suprafața (mp)	Tarla	Parcelă	Nr. topo	Observații / Referințe
8538	curți constructii	DA	887	T23	1191	-	

## Date referitoare la construcții

Crt	Număr	Destinație construcție	Supraf. (mp)	Situație juridică	Observații / Referințe
A1.1	28245-C1	construcții de locuințe	187	Cu acte	Nr. niveluri:3; S. construita la sol:187 mp; S. construita desfasurata:330 mp;

## Lungime Segmente

1) Valorile lungimilor segmentelor sunt obținute din proiecție în plan.

Punct început	X / Y	Punct sfârșit	X / Y	Lungime segment (** (m)
1	581.299,822 386.271,86	2	581.291,143 386.266,784	10.054
2	581.291,143 386.266,784	3	581.282,495 386.261,641	10.062
3	581.282,495 386.261,641	4	581.273,828 386.256,633	10.01

Punct început	X / Y	Punct sfârșit	X / Y	Lungime segment (** (m)
4	581.273,828 386.256,633	5	581.276,608 386.251,411	5.916
5	581.276,608 386.251,411	6	581.282,416 386.240,187	12.638
6	581.282,416 386.240,187	7	581.287,297 386.230,859	10.528
7	581.287,297 386.230,859	8	581.303,318 386.239,796	18.345
8	581.303,318 386.239,796	9	581.313,895 386.245,679	12.103
9	581.313,895 386.245,679	10	581.305,679 386.260,566	17.004
10	581.305,679 386.260,566	11	581.301,843 386.268,089	8.445
11	581.301,843 386.268,089	1	581.299,822 386.271,86	4.278

\*\* Lungimile segmentelor sunt determinate în planul de proiecție Stereo 70 și sunt rotunjite la 1 milimetru.

\*\*\* Distanța dintre puncte este formată din segmente cumulate ce sunt mai mici decât valoarea 1 milimetru.





**DATE DESPRE IMOBILUL NR. 8539**

Oficiul de Cadastru și Publicitate Imobiliară PRAHOVA  
Biroul de Cadastru și Publicitate Imobiliară Ploiești

**A. Partea I. Descrierea imobilului**

TEREN Intravilan

Adresa: Loc. Ploiestiori, Str Traian, Nr. 25, Jud. Prahova

Nr. Crt	Nr cadastral Nr. topografic	Suprafața* (mp)	Observații / Referințe
A1		Din acte: 600 Masurata: 598	Sector cadastral:20 Teren imprejmuit;

**B. Partea II. Proprietari și acte**

Inscrieri privitoare la dreptul de proprietate și alte drepturi reale		Referințe
/		
Act Notarial nr. 1026, din 11/04/1997 emis de NP FRANCU MATEI;		
B1	Intabulare, drept de PROPRIETATE, dobandit prin Conventie, cota actuala 1/1, cota initiala 1/1 1) <b>MARIN VASILE DEFUNCT</b> :Da	A1

**C. Partea III. SARCINI .**

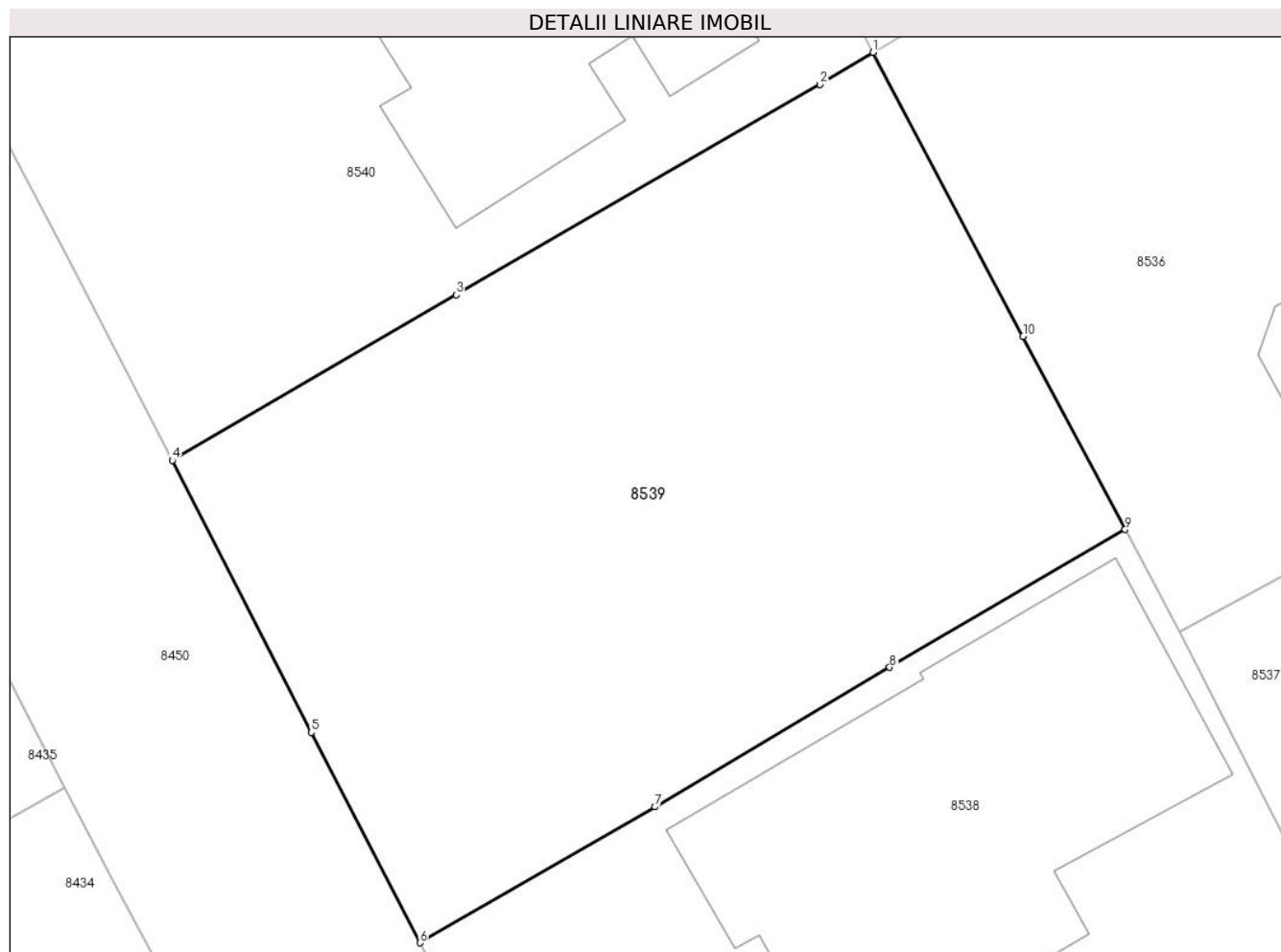
Inscrieri privind dezmembramintele dreptului de proprietate, drepturi reale de garanție și sarcini	Referințe
NU SUNT	

## Anexa Nr. 1 La Partea I

## Teren

Nr cadastral	Suprafața (mp)*	Observații / Referințe
	Din acte: 600 Masurata: 598	

\* Suprafața este determinată în planul de proiecție Stereo 70.



## Date referitoare la teren

Crt	Categorie folosință	Intra vilan	Suprafața (mp)	Tarla	Parcelă	Nr. topo	Observații / Referințe
8539	curți constructii	DA	598	T23	1192	-	

## Lungime Segmente

1) Valorile lungimilor segmentelor sunt obținute din proiecție în plan.

Punct început	X / Y	Punct sfârșit	X / Y	Lungime segment (** (m)
1	581.290,523 386.289,447	2	581.288,572 386.288,264	2.282
2	581.288,572 386.288,264	3	581.275,16 386.280,515	15.49
3	581.275,16 386.280,515	4	581.264,699 386.274,409	12.113
4	581.264,699 386.274,409	5	581.269,82 386.264,386	11.255
5	581.269,82 386.264,386	6	581.273,828 386.256,633	8.728

Punct început	X / Y	Punct sfârșit	X / Y	Lungime segment (** (m)
6	581.273,828 386.256,633	7	581.282,495 386.261,641	10.01
7	581.282,495 386.261,641	8	581.291,143 386.266,784	10.062
8	581.291,143 386.266,784	9	581.299,822 386.271,86	10.054
9	581.299,822 386.271,86	10	581.296,06 386.278,983	8.055
10	581.296,06 386.278,983	1	581.290,523 386.289,447	11.839

\*\* Lungimile segmentelor sunt determinate în planul de proiecție Stereo 70 și sunt rotunjite la 1 milimetru.

\*\*\* Distanța dintre puncte este formată din segmente cumulate ce sunt mai mici decât valoarea 1 milimetru.



**DATE DESPRE IMOBILUL NR. 8540**

Oficiul de Cadastru și Publicitate Imobiliară PRAHOVA  
Biroul de Cadastru și Publicitate Imobiliară Ploiești

**A. Partea I. Descrierea imobilului**

TEREN Intravilan

Nr. CF vechi:7234

Nr. cadastral vechi:12529

Adresa: Loc. Ploiestiori, Str Traian, Nr. 23, Jud. Prahova

Nr. Crt	Nr cadastral Nr. topografic	Suprafața* (mp)	Observații / Referințe
A1	23244	Din acte: 600 Masurata: 598	Sector cadastral:20 Teren imprejmuit;

**Construcții**

Crt	Nr cadastral Nr. topografic	Adresa	Observații / Referințe
A1.1	23244-C1	Loc. Ploiestiori, Str Traian, Nr. 23, Jud. Prahova	Nr. niveluri:2; S. construita la sol:105 mp; S. construita desfasurata:165 mp;
A1.2	23244-C2	Loc. Ploiestiori, Str Traian, Nr. 23, Jud. Prahova	Nr. niveluri:1; S. construita la sol:31 mp; S. construita desfasurata:31 mp;

**B. Partea II. Proprietari și acte**

Inscrieri privitoare la dreptul de proprietate și alte drepturi reale		Referințe
<b>45577 / 07/09/2009</b>		
Act Notarial nr. 9024, din 04/05/1995 emis de NOTARIATUL DE STAT PRAHOVA (autorizatie construire nr. 36/07.08.1996 emis de CONSILIUL LOCAL BLEJOI;certificat atestare nr.9056/20.08.2009 emis de PRIMARIA COMUNEI BLEJOI;adeverinta nr.9057/20.08.2009 emis de PRIMARIA COMUNEI BLEJOI; adresa nr. 9057/20.08.2009 elib. de Primaria com.Blejoi);		
B1	Intabulare, drept de PROPRIETATEcumparare ca bun comun si edificare, dobandit prin Conventie, cota actuala 1/1, cota initiala 1/1 1) IONITA MARIANA 2) IONITA POPOV	A1, A1.1
<b>14289 / 18/03/2011</b>		
Act Administrativ nr. 93, din 05/11/2011 emis de OFICIUL DE CADASTRU SI PUBLICITATE IMOBILIARA PRAH (act administrativ nr. 1425/15-02-2011 emis de PRIMARIA COMUNEI BLEJOI; act notarial nr. 897/28-02-2011 emis de BIROUL NOTARIAL EQUITAS;);		
B2	se noteaza actualizarea informatiilor cadastrale in baza adeverintei nr. 1425/15.02.2011 eliberata de Primaria com. Blejoi,	A1, A1.1
/		
Act Administrativ nr. 73, din 03/07/2014 emis de PRIMARIA COMUNEI BLEJOI (PV NR. 15256/01.07.2016 EMIS DE PRIMARIA COMUNEI BLEJOI);		
B3	Intabulare, drept de PROPRIETATE, dobandit prin Construire, cota actuala 1/1, cota initiala 1/1 1) IONITA MARIANA 2) IONITA POPOV	A1.2

**C. Partea III. SARCINI .**

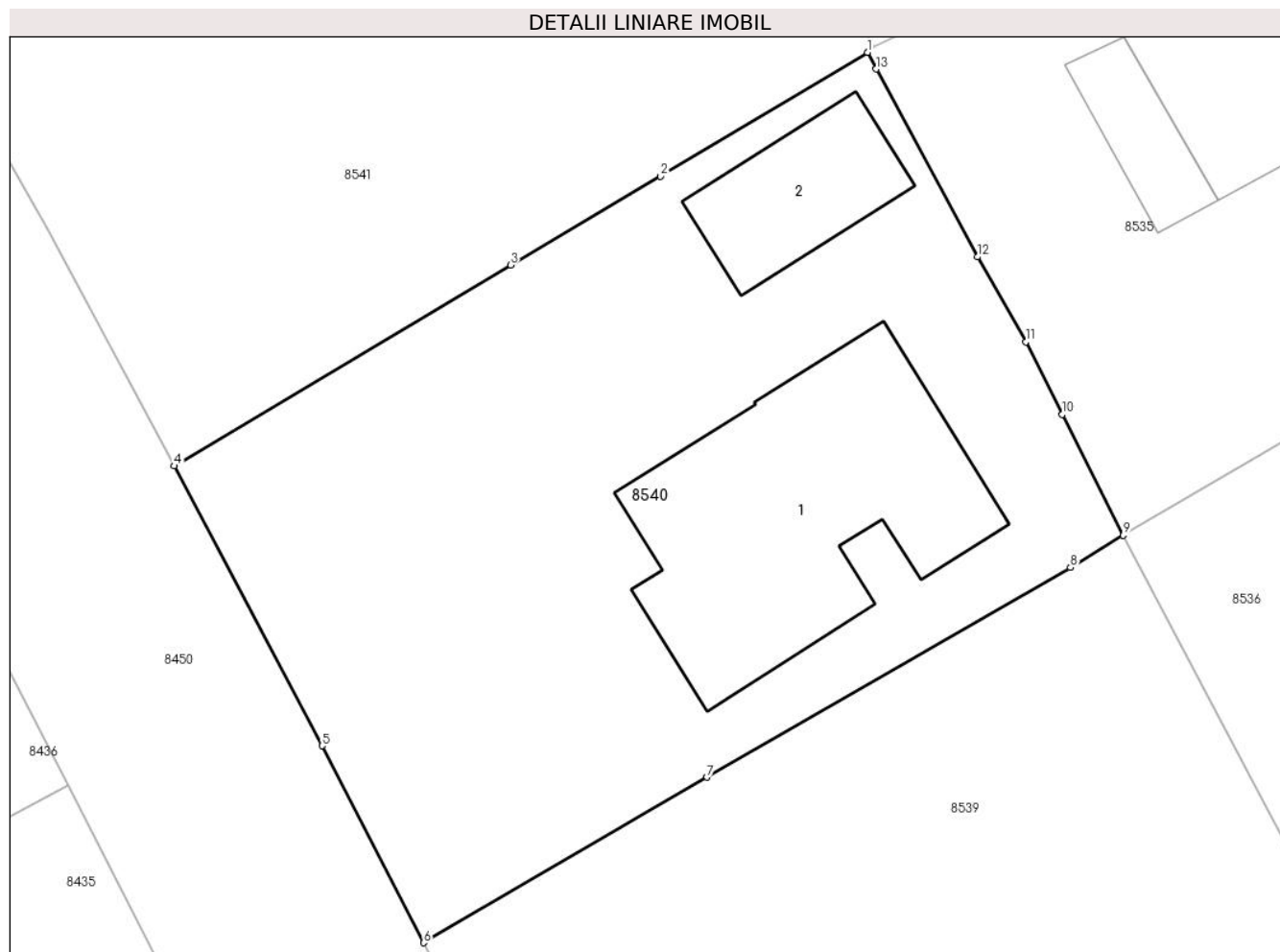
Inscrieri privind dezmembramintele dreptului de proprietate, drepturi reale de garanție și sarcini	Referințe
NU SUNT	

## Anexa Nr. 1 La Partea I

## Teren

Nr cadastral	Suprafața (mp)*	Observații / Referințe
23244	Din acte: 600 Masurata: 598	

\* Suprafața este determinată în planul de proiecție Stereo 70.



## Date referitoare la teren

Crt	Categorie folosință	Intra vilan	Suprafața (mp)	Tarla	Parcelă	Nr. topo	Observații / Referințe
8540	curți constructii	DA	598	T23	1195	-	

## Date referitoare la construcții

Crt	Număr	Destinație construcție	Supraf. (mp)	Situație juridică	Observații / Referințe
A1.1	23244-C1	construcții de locuințe	105	Cu acte	Nr. niveluri:2; S. construita la sol:105 mp; S. construita desfasurata:165 mp;
A1.2	23244-C2	construcții anexa	31	Cu acte	Nr. niveluri:1; S. construita la sol:31 mp; S. construita desfasurata:31 mp;

## Lungime Segmente

1) Valorile lungimilor segmentelor sunt obținute din proiecție în plan.

Punct început	X / Y	Punct sfârșit	X / Y	Lungime segment (** (m)
1	581.281,082 386.307,276	2	581.273,438 386.302,702	8.908
2	581.273,438 386.302,702	3	581.267,906 386.299,425	6.43

Punct început	X / Y	Punct sfârșit	X / Y	Lungime segment (** (m)
3	581.267,906 386.299,425	4	581.255,484 386.292,005	14.469
4	581.255,484 386.292,005	5	581.260,949 386.281,68	11.682
5	581.260,949 386.281,68	6	581.264,699 386.274,409	8.181
6	581.264,699 386.274,409	7	581.275,16 386.280,515	12.113
7	581.275,16 386.280,515	8	581.288,572 386.288,264	15.49
8	581.288,572 386.288,264	9	581.290,523 386.289,447	2.282
9	581.290,523 386.289,447	10	581.288,273 386.293,907	4.995
10	581.288,273 386.293,907	11	581.286,929 386.296,586	2.997
11	581.286,929 386.296,586	12	581.285,146 386.299,723	3.608
12	581.285,146 386.299,723	13	581.281,407 386.306,664	7.884
13	581.281,407 386.306,664	1	581.281,082 386.307,276	0.693

\*\* Lungimile segmentelor sunt determinate în planul de proiecție Stereo 70 și sunt rotunjite la 1 milimetru.

\*\*\* Distanța dintre puncte este formată din segmente cumulate ce sunt mai mici decât valoarea 1 milimetru.





**DATE DESPRE IMOBILUL NR. 8541**

Oficiul de Cadastru și Publicitate Imobiliară PRAHOVA  
Biroul de Cadastru și Publicitate Imobiliară Ploiești

**A. Partea I. Descrierea imobilului**

TEREN Intravilan

Nr. CF vechi:456(e:456)  
Nr. cadastral vechi:734(e:12003)

Adresa: Loc. Ploiestiori, Str Traian, Nr. 21, Jud. Prahova

Nr. Crt	Nr cadastral Nr. topografic	Suprafața* (mp)	Observații / Referințe
A1	21488	Din acte: 608 Masurata: 620	Sector cadastral:20 Teren imprejmuit;

**Construcții**

Crt	Nr cadastral Nr. topografic	Adresa	Observații / Referințe
A1.1	21488-C1	Loc. Ploiestiori, Str Traian, Nr. 21, Jud. Prahova	Nr. niveluri:2; S. construita la sol:80 mp; S. construita desfasurata:169 mp; Locuinta P+1E

**B. Partea II. Proprietari și acte**

Inscrieri privitoare la dreptul de proprietate și alte drepturi reale		Referințe
<b>47661 / 03/09/2007</b>		
Act Notarial nr. 2089, din 31/08/2007 emis de NP LUPU MARIA LUIZA;		
B3	Intabulare, drept de PROPRIETATE, dobandit prin Conventie, cota actuala 1/1, cota initiala 1/1 1) TUDOR RAZVAN ALEXANDRU 2) TUDOR ANDREEA GEORGIANA	A1
<b>76273 / 12/11/2008</b>		
Act Normativ nr. 7607, din 11/10/2007 emis de DIRECTIA PT. AGRICULTURA SI DEZV. RURALA PH. (declaratie autentica nr.2602/11.11.2008 emis de NP LASLO C.C.);		
B6	se noteaza noua documentatie cadastrala de actualizare informatii cadastrale, in sensul ca suprafata de 300 mp va avea categoria de folosinta 'curti constructii' si se modifica numarul cadastral din '734' in '12003'	A1
<b>3198 / 23/01/2009</b>		
Act Administrativ nr. 199, din 13/11/2007 emis de PRIMARIA BLEJOI (proces-verbal receptie nr.13275/28.10.2008 emis de COMISIA DE RECEPTIE);		
B8	Intabulare, drept de PROPRIETATE, dobandit prin Construire, cota actuala 1/1, cota initiala 1/1 1) TUDOR RAZVAN ALEXANDRU 2) TUDOR ANDREEA GEORGIANA	A1.1

**C. Partea III. SARCINI**

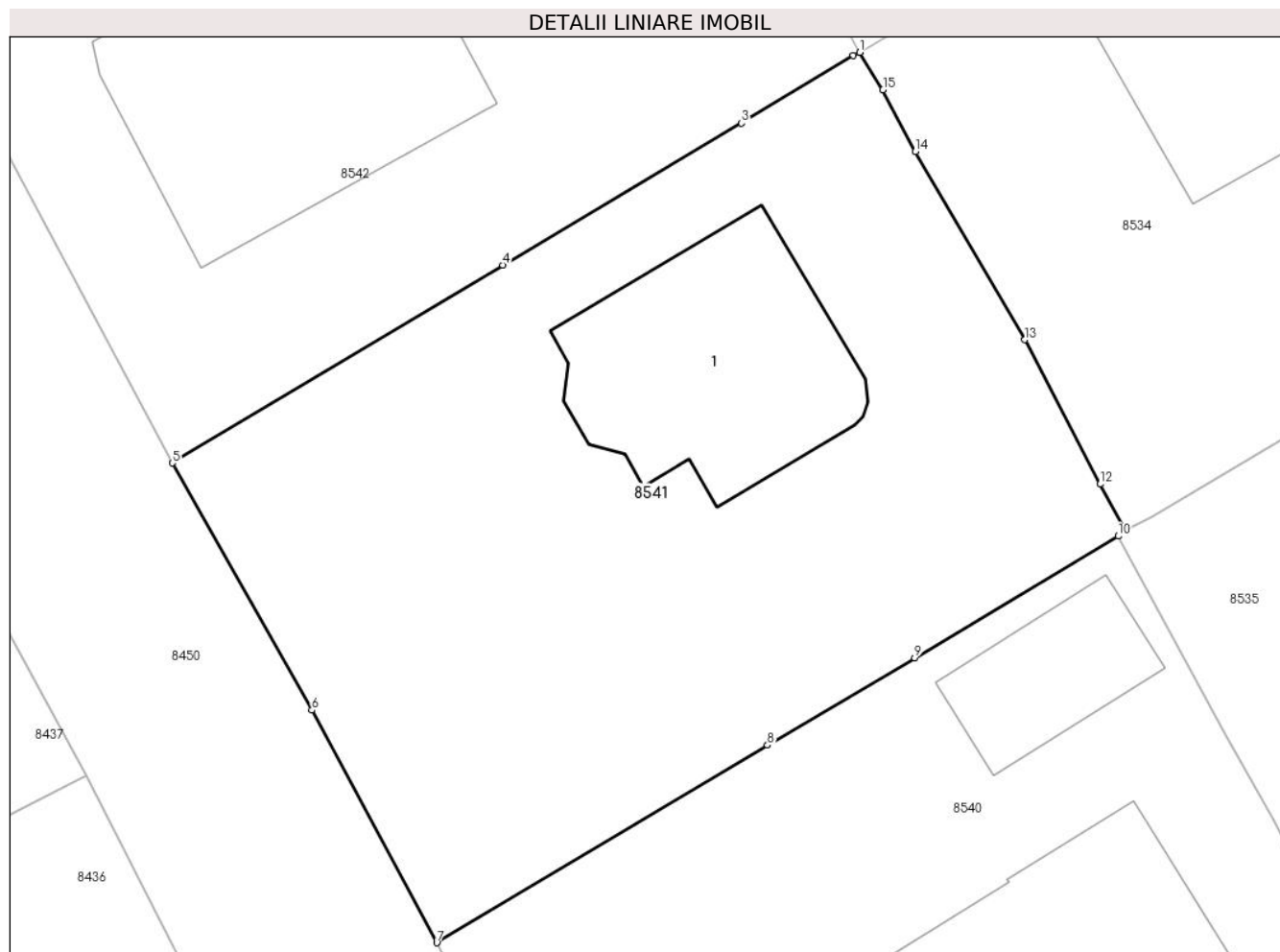
Inscrieri privind dezmembramintele dreptului de proprietate, drepturi reale de garanție și sarcini		Referințe
<b>28583 / 24/05/2011</b>		
Act Administrativ nr. 833857, din 23/05/2011 emis de UNICREDIT TIRIAC BANK;		
C3	se radiaza ipoteca si interdictiile inscrise prin incheierea nr. 37870/2008 de sub C1 si B5	A1, A1.1
<b>27484 / 23/03/2020</b>		
Act Notarial nr. 292, din 19/03/2020 emis de NP Calin Mirela;		
C4	se radiaza dreptul de ipoteca si interdictiile aferente inscrise sub C2 si B9 prin incheierea nr.25453/2011	A1, A1.1

## Anexa Nr. 1 La Partea I

## Teren

Nr cadastral	Suprafața (mp)*	Observații / Referințe
21488	Din acte: 608 Masurata: 620	

\* Suprafața este determinată în planul de proiecție Stereo 70.



## Date referitoare la teren

Crt	Categorie folosință	Intra vilan	Suprafața (mp)	Tarla	Parcelă	Nr. topo	Observații / Referințe
8541	curți constructii	DA	620	T23	1196	-	

## Date referitoare la construcții

Crt	Număr	Destinație construcție	Supraf. (mp)	Situație juridică	Observații / Referințe
A1.1	21488-C1	construcții de locuințe	80	Cu acte	Nr. niveluri:2; S. construita la sol:80 mp; S. construita desfasurata:169 mp; Locuinta P+1E

## Lungime Segmente

1) Valorile lungimilor segmentelor sunt obținute din proiecție în plan.

Punct început	X / Y	Punct sfârșit	X / Y	Lungime segment (** (m)
1	581.271,376 386.325,448	2	581.271,136 386.325,34	0.263
2	581.271,136 386.325,34	3	581.266,929 386.322,787	4.921
3	581.266,929 386.322,787	4	581.257,961 386.317,464	10.429

Punct început	X / Y	Punct sfârșit	X / Y	Lungime segment (** (m)
4	581.257,961 386.317,464	5	581.245,553 386.310,022	14.469
5	581.245,553 386.310,022	6	581.250,795 386.300,74	10.66
6	581.250,795 386.300,74	7	581.255,484 386.292,005	9.914
7	581.255,484 386.292,005	8	581.267,906 386.299,425	14.469
8	581.267,906 386.299,425	9	581.273,438 386.302,702	6.43
9	581.273,438 386.302,702	10	581.281,082 386.307,276	8.908
10	581.281,082 386.307,276	11	581.281,336 386.307,482	0.327
11	581.281,336 386.307,482	12	581.280,403 386.309,233	1.984
12	581.280,403 386.309,233	13	581.277,58 386.314,653	6.111
13	581.277,58 386.314,653	14	581.273,466 386.321,723	8.18
14	581.273,466 386.321,723	15	581.272,243 386.324,044	2.624
15	581.272,243 386.324,044	1	581.271,376 386.325,448	1.65

\*\* Lungimile segmentelor sunt determinate în planul de proiecție Stereo 70 și sunt rotunjite la 1 milimetru.

\*\*\* Distanța dintre puncte este formată din segmente cumulate ce sunt mai mici decât valoarea 1 milimetru.



**DATE DESPRE IMOBILUL NR. 8542**

Oficiul de Cadastru și Publicitate Imobiliară PRAHOVA  
Biroul de Cadastru și Publicitate Imobiliară Ploiești

**A. Partea I. Descrierea imobilului**

TEREN Intravilan

Nr. CF vechi:1026  
Nr. cadastral vechi:1502

Adresa: Loc. Ploiestiori, Str Traian, Nr. 19, Jud. Prahova

Nr. Crt	Nr cadastral Nr. topografic	Suprafața* (mp)	Observații / Referințe
A1	25339	612	Sector cadastral:20 Teren imprejmuit;

**B. Partea II. Proprietari și acte**

Inscrieri privitoare la dreptul de proprietate și alte drepturi reale		Referințe
<b>19441 / 04/11/2004</b>		
Act Administrativ nr. 13994, din 21/04/1994 emis de COMISIA JUDETEANA PRAHOVA (Certificat de most. nr. 126 suplimentar din 08.10.2004 emis de BNP.Ionescu Diana Cristina);		
B1	Intabulare, drept de PROPRIETATEreconstituire+mostenire, dobandit prin Reconstituire, cota actuala 1/1, cota initiala 1/1 1) DUMITRU STELIAN 2) PETCU GHERGHINA 3) TOMA VASILICA <i>OBSERVATII: (provenita din conversia CF 1026)</i>	A1

**C. Partea III. SARCINI .**

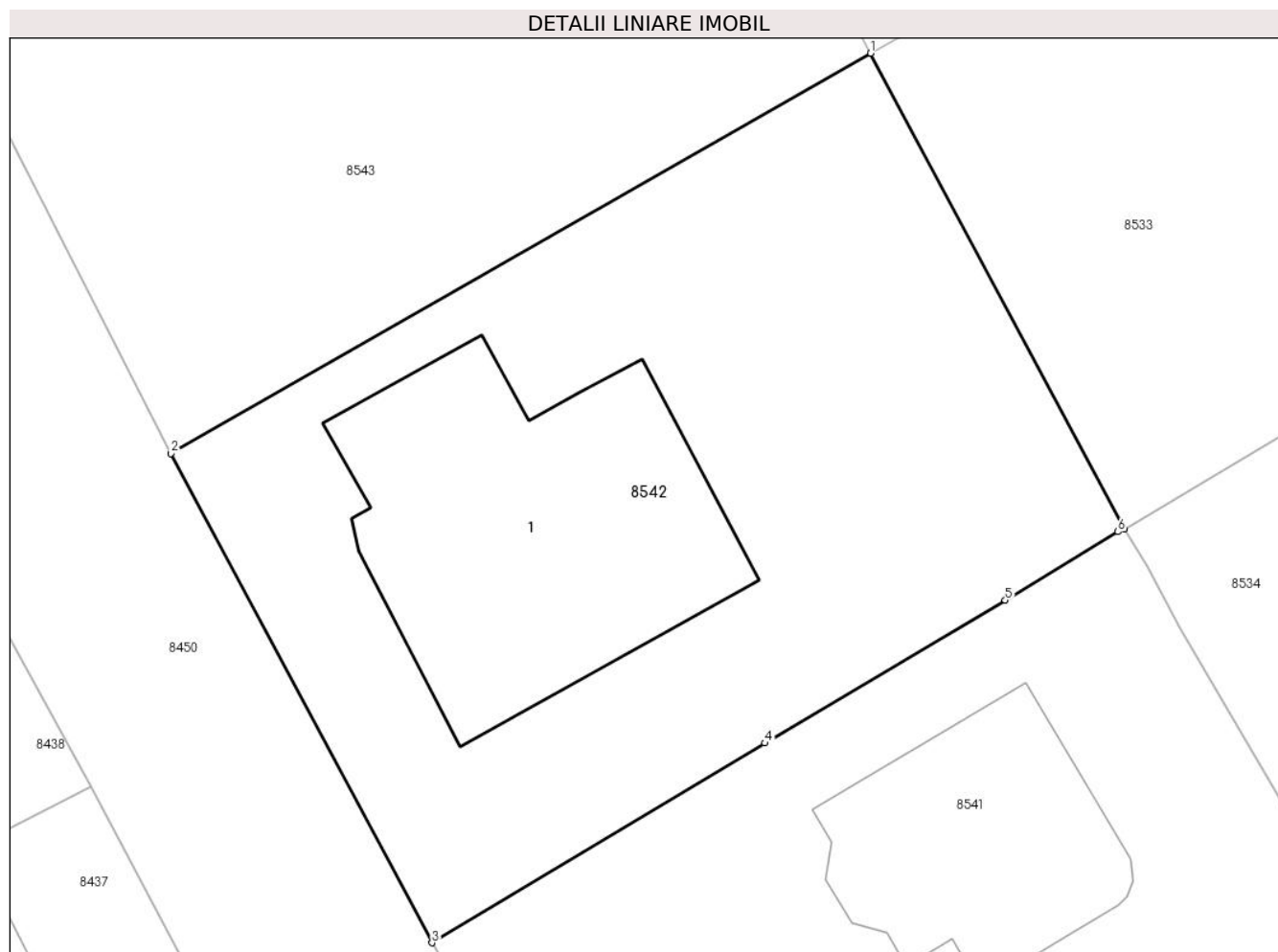
Inscrieri privind dezmembramintele dreptului de proprietate, drepturi reale de garanție și sarcini	Referințe
NU SUNT	

## Anexa Nr. 1 La Partea I

## Teren

Nr cadastral	Suprafața (mp)*	Observații / Referințe
25339	612	

\* Suprafața este determinată în planul de proiecție Stereo 70.



## Date referitoare la teren

Crt	Categorie folosință	Intra vilan	Suprafața (mp)	Tarla	Parcelă	Nr. topo	Observații / Referințe
8542	curți constructii	DA	612	T23	1199	-	

## Date referitoare la construcții

Crt	Număr	Destinație construcție	Supraf. (mp)	Situație juridică	Observații / Referințe
A1.1	25339-C1	construcții de locuințe	144	Fara acte	Nr. niveluri:2; S. construita la sol:144 mp; S. construita desfasurata:240 mp;

## Lungime Segmente

1) Valorile lungimilor segmentelor sunt obținute din proiecție în plan.

Punct început	X / Y	Punct sfârșit	X / Y	Lungime segment (** (m)
1	581.261,91 386.343,17	2	581.235,813 386.328,258	30.057
2	581.235,813 386.328,258	3	581.245,553 386.310,022	20.674
3	581.245,553 386.310,022	4	581.257,961 386.317,464	14.469
4	581.257,961 386.317,464	5	581.266,929 386.322,787	10.429

Punct început	X / Y	Punct sfârșit	X / Y	Lungime segment (** (m)
5	581.266,929 386.322,787	6	581.271,136 386.325,34	4.921
6	581.271,136 386.325,34	7	581.271,376 386.325,448	0.263
7	581.271,376 386.325,448	1	581.261,91 386.343,17	20.092

\*\* Lungimile segmentelor sunt determinate în planul de proiecție Stereo 70 și sunt rotunjite la 1 milimetru.

\*\*\* Distanța dintre puncte este formată din segmente cumulate ce sunt mai mici decât valoarea 1 milimetru.





**DATE DESPRE IMOBILUL NR. 8543**

Oficiul de Cadastru și Publicitate Imobiliară PRAHOVA  
Biroul de Cadastru și Publicitate Imobiliară Ploiești

**A. Partea I. Descrierea imobilului**

TEREN Intravilan

Nr. CF vechi:458  
Nr. cadastral vechi:776

Adresa: Loc. Ploiestiori, Str Traian, Nr. 17, Jud. Prahova

Nr. Crt	Nr cadastral Nr. topografic	Suprafața* (mp)	Observații / Referințe
A1	25481	613	Sector cadastral:20 Teren imprejmuit;

**B. Partea II. Proprietari și acte**

Inscrieri privitoare la dreptul de proprietate și alte drepturi reale	Referințe
<b>9014 / 30/10/2002</b>	
Contract De Vanzare-Cumparare nr. 2510, din 10/10/2002 emis de BNP.LUPU MARIAN;	
B1	A1
Intabulare, drept de PROPRIETATEcumparare ca bun comun, dobandit prin Conventie, cota actuala 1/1, cota initiala 1/1	
1) RADU VASILE	
2) RADU SILVIA	
OBSERVATII: (provenita din conversia CF 458)	

**C. Partea III. SARCINI .**

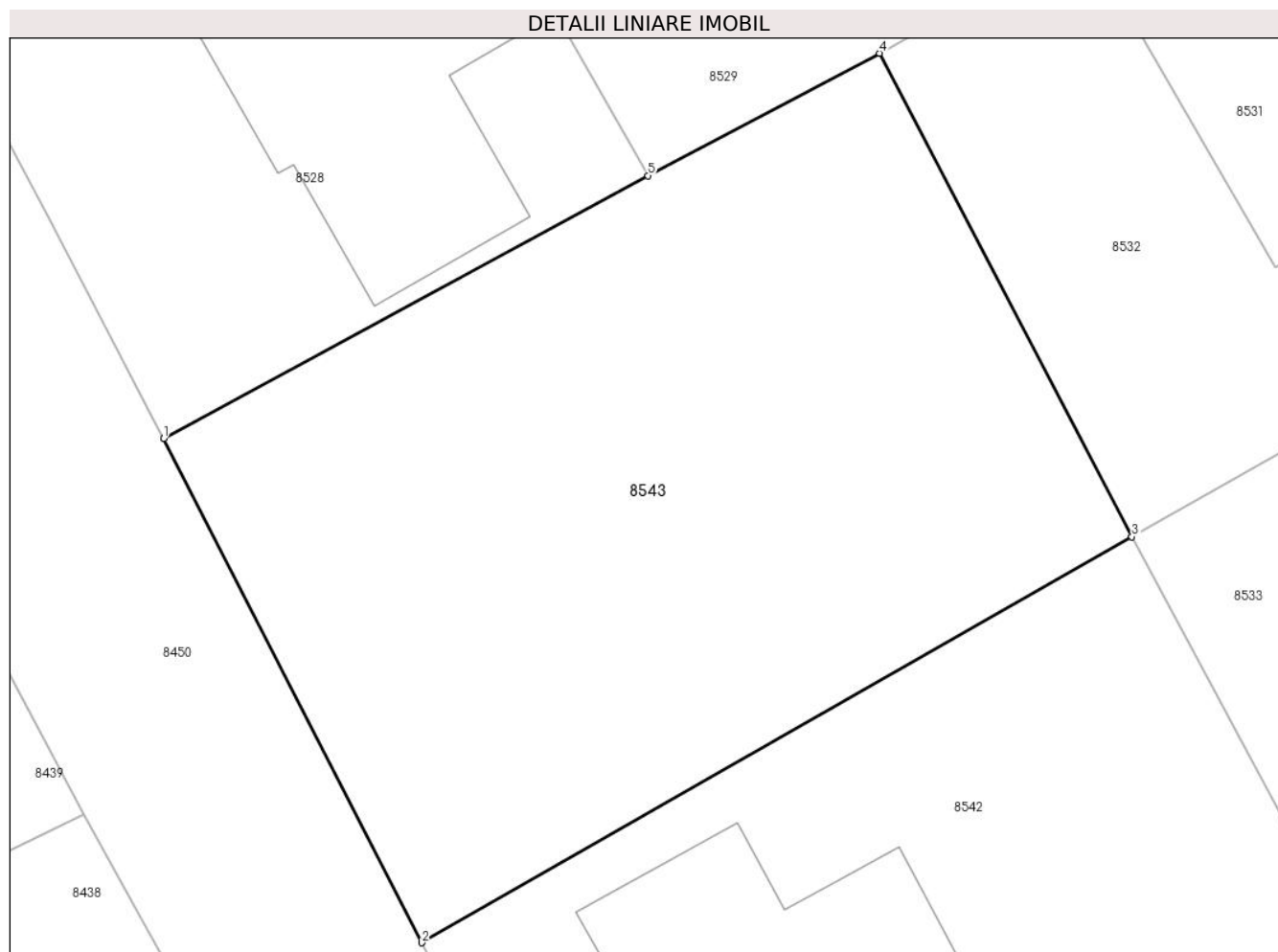
Inscrieri privind dezmembramintele dreptului de proprietate, drepturi reale de garanție și sarcini	Referințe
NU SUNT	

## Anexa Nr. 1 La Partea I

## Teren

Nr cadastral	Suprafața (mp)*	Observații / Referințe
25481	613	

\* Suprafața este determinată în planul de proiecție Stereo 70.



## Date referitoare la teren

Crt	Categorie folosință	Intravilan	Suprafața (mp)	Tarla	Parcelă	Nr. topo	Observații / Referințe
8543	arabil	DA	613	23	1200	-	

## Lungime Segmente

1) Valorile lungimilor segmentelor sunt obținute din proiecție în plan.

Punct început	X / Y	Punct sfârșit	X / Y	Lungime segment (** (m)
1	581.226,324 386.346,771	2	581.235,813 386.328,258	20.803
2	581.235,813 386.328,258	3	581.261,91 386.343,17	30.057
3	581.261,91 386.343,17	4	581.252,64 386.360,92	20.025
4	581.252,64 386.360,92	5	581.244,129 386.356,424	9.626
5	581.244,129 386.356,424	1	581.226,324 386.346,771	20.253

**\*\* Lungimile segmentelor sunt determinate în planul de proiecție Stereo 70 și sunt rotunjite la 1 milimetru.**

**\*\*\* Distanța dintre puncte este formată din segmente cumulate ce sunt mai mici decât valoarea 1 milimetru.**



**DATE DESPRE IMOBILUL NR. 8544**

Oficiul de Cadastru și Publicitate Imobiliară PRAHOVA  
Biroul de Cadastru și Publicitate Imobiliară Ploiești

**A. Partea I. Descrierea imobilului**

TEREN Intravilan

Adresa: Loc. Ploiestiori, Str Școlii, Jud. Prahova

Nr. Crt	Nr cadastral Nr. topografic	Suprafața* (mp)	Observații / Referințe
A1		1.656	Sector cadastral:20 Teren neimprejmuit;

**B. Partea II. Proprietari și acte**

Inscrieri privitoare la dreptul de proprietate și alte drepturi reale	Referințe
/	
Act Administrativ nr. 20, din 24/08/1999 emis de CONSILIUL LOCAL AL COMUNEI BLEJOI (Adeverinta nr. 3778/27.02.2024);	
B1	A1
Intabulare, drept de PROPRIETATE, dobandit prin Lege, cota actuala 1/1, cota initiala 1/1 1) COMUNA BLEJOI - DOMENIUL PUBLIC, CIF:2845346	

**C. Partea III. SARCINI .**

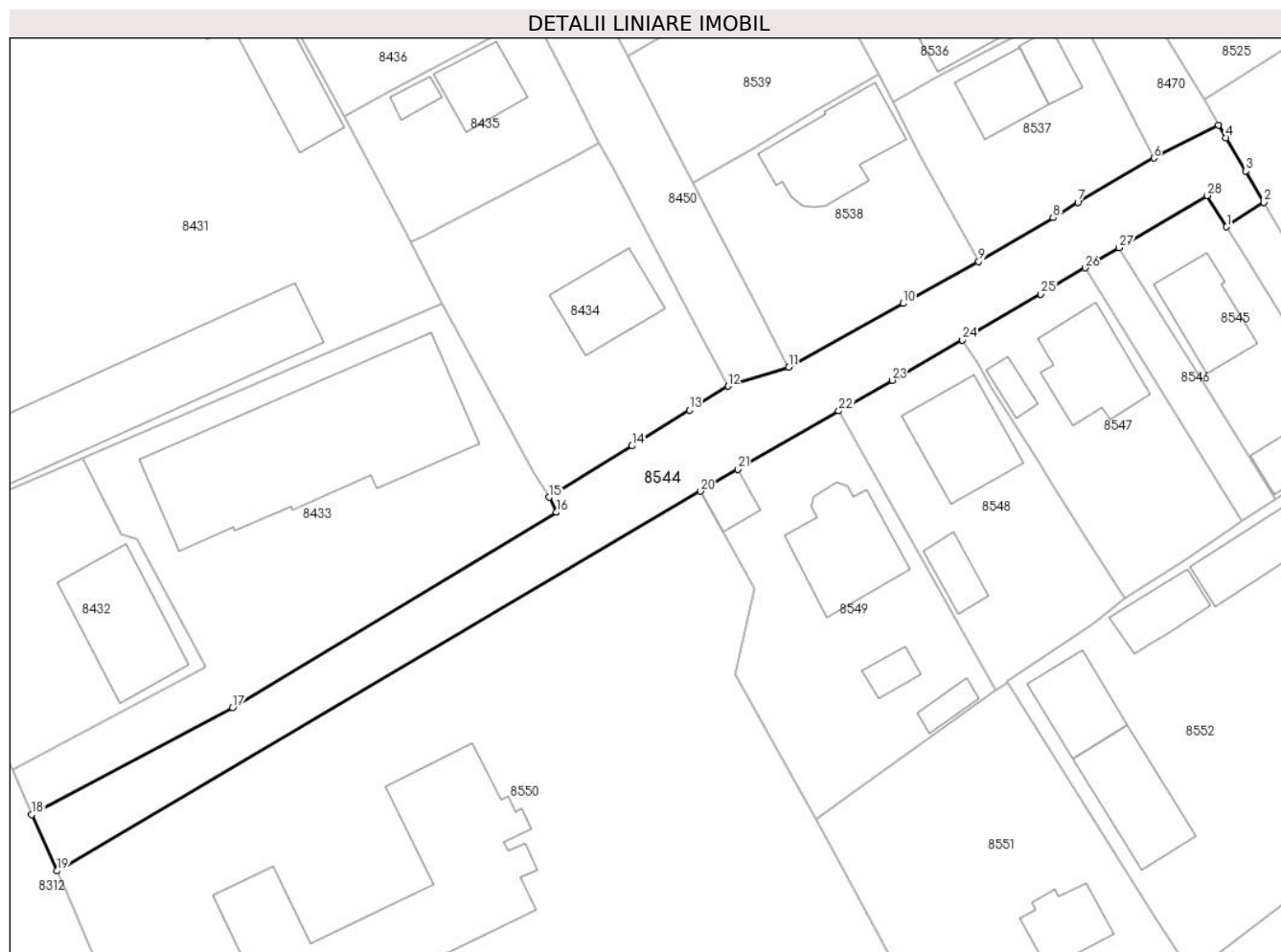
Inscrieri privind dezmembramintele dreptului de proprietate, drepturi reale de garanție și sarcini	Referințe
NU SUNT	

## Anexa Nr. 1 La Partea I

## Teren

Nr cadastral	Suprafața (mp)*	Observații / Referințe
	1.656	

\* Suprafața este determinată în planul de proiecție Stereo 70.



## Date referitoare la teren

Crt	Categorie folosință	Intravilan	Suprafața (mp)	Tarla	Parcelă	Nr. topo	Observații / Referințe
8544	drum	DA	1.656	-	DS1259	-	

## Lungime Segmente

1) Valorile lungimilor segmentelor sunt obținute din proiecție în plan.

Punct început	X / Y	Punct sfârșit	X / Y	Lungime segment (** (m)
1	581.348,634 386.250,524	2	581.353,844 386.253,955	6.238
3	581.351,338 386.258,341	4	581.348,529 386.263,004	5.444
5	581.347,486 386.264,775	6	581.338,422 386.260,173	10.165
7	581.327,777 386.253,953	8	581.324,331 386.251,809	4.059
9	581.313,895 386.245,679	10	581.303,318 386.239,796	12.103

Punct început	X / Y	Punct sfârșit	X / Y	Lungime segment (** (m)
2	581.353,844 386.253,955	3	581.351,338 386.258,341	5.051
4	581.348,529 386.263,004	5	581.347,486 386.264,775	2.055
6	581.338,422 386.260,173	7	581.327,777 386.253,953	12.329
8	581.324,331 386.251,809	9	581.313,895 386.245,679	12.103
10	581.303,318 386.239,796	11	581.287,297 386.230,859	18.345

Punct început	X / Y	Punct sfârșit	X / Y	Lungime segment (** (m)
11	581.287,297 386.230,859	12	581.278,791 386.228,22	8.906
13	581.273,36 386.224,888	14	581.265,33 386.219,844	9.483
15	581.253,721 386.212,667	16	581.254,75 386.210,553	2.351
17	581.209,361 386.183,227	18	581.181,215 386.168,21	31.902
19	581.184,737 386.160,343	20	581.274,884 386.213,504	104.655
21	581.280,189 386.216,572	22	581.294,291 386.224,756	16.305
23	581.301,757 386.229,026	24	581.311,628 386.234,668	11.37
25	581.322,615 386.241,099	26	581.328,793 386.244,766	7.184
27	581.333,577 386.247,605	28	581.345,886 386.254,905	14.311

Punct început	X / Y	Punct sfârșit	X / Y	Lungime segment (** (m)
12	581.278,791 386.228,22	13	581.273,36 386.224,888	6.372
14	581.265,33 386.219,844	15	581.253,721 386.212,667	13.648
16	581.254,75 386.210,553	17	581.209,361 386.183,227	52.98
18	581.181,215 386.168,21	19	581.184,737 386.160,343	8.619
20	581.274,884 386.213,504	21	581.280,189 386.216,572	6.128
22	581.294,291 386.224,756	23	581.301,757 386.229,026	8.601
24	581.311,628 386.234,668	25	581.322,615 386.241,099	12.731
26	581.328,793 386.244,766	27	581.333,577 386.247,605	5.563
28	581.345,886 386.254,905	1	581.348,634 386.250,524	5.172

\*\* Lungimile segmentelor sunt determinate în planul de proiecție Stereo 70 și sunt rotunjite la 1 milimetru.

\*\*\* Distanța dintre puncte este formată din segmente cumulate ce sunt mai mici decât valoarea 1 milimetru.





**DATE DESPRE IMOBILUL NR. 8545**

Oficiul de Cadastru și Publicitate Imobiliară PRAHOVA  
Biroul de Cadastru și Publicitate Imobiliară Ploiești

**A. Partea I. Descrierea imobilului**

TEREN Intravilan

Nr. CF vechi:5405

Nr. cadastral vechi:11017

Adresa: Loc. Ploiestiori, Str Școlii, Nr. 10, Jud. Prahova

Nr. Crt	Nr cadastral Nr. topografic	Suprafața* (mp)	Observații / Referințe
A1	21611	586	Sector cadastral:20 Teren imprejmuit;

**Construcții**

Crt	Nr cadastral Nr. topografic	Adresa	Observații / Referințe
A1.1	21611-C1	Loc. Ploiestiori, Str Școlii, Nr. 10, Jud. Prahova	Nr. niveluri:2; S. construita la sol:122 mp; S. construita desfasurata:203 mp; Constructie extinsa fara acte
A1.2	21611-C2	Loc. Ploiestiori, Str Școlii, Nr. 10, Jud. Prahova	Nr. niveluri:1; S. construita la sol:87 mp; S. construita desfasurata:87 mp; Constructie extinsa fara acte

**B. Partea II. Proprietari și acte**

Inscrieri privitoare la dreptul de proprietate și alte drepturi reale	Referințe
<b>59683 / 23/10/2007</b>	
Act Notarial nr. 2690, din 22/10/2007 emis de NP TOMESCU ALICE;	
B0	Se infiintează cartea funciara nr. 5405 a unitatii administrativ teritoriale Blejoi , care cuprinde imobilul cu numarul cadastral 11017 descris la PI/A+1, rezultat din dezmembrarea imobilului cu numarul cadastral 11007 / cu numar cadastral hartie 1092 din cartea funciara nr. 659 a aceleiasi unitati administrativ teritoriale.
	A1
<b>10280 / 14/02/2013</b>	
Act Notarial nr. 757, din 13/02/2013 emis de NP DRAGAN NICOLETA;	
B8	Intabulare, drept de PROPRIETATEcumparare ca bun comun, dobandit prin Conventie, cota actuala 1/1, cota initiala 1/1
	A1, A1.1, A1.2
	1) MIHAI NICOLAE 2) MIHAI MIRELA

**C. Partea III. SARCINI**

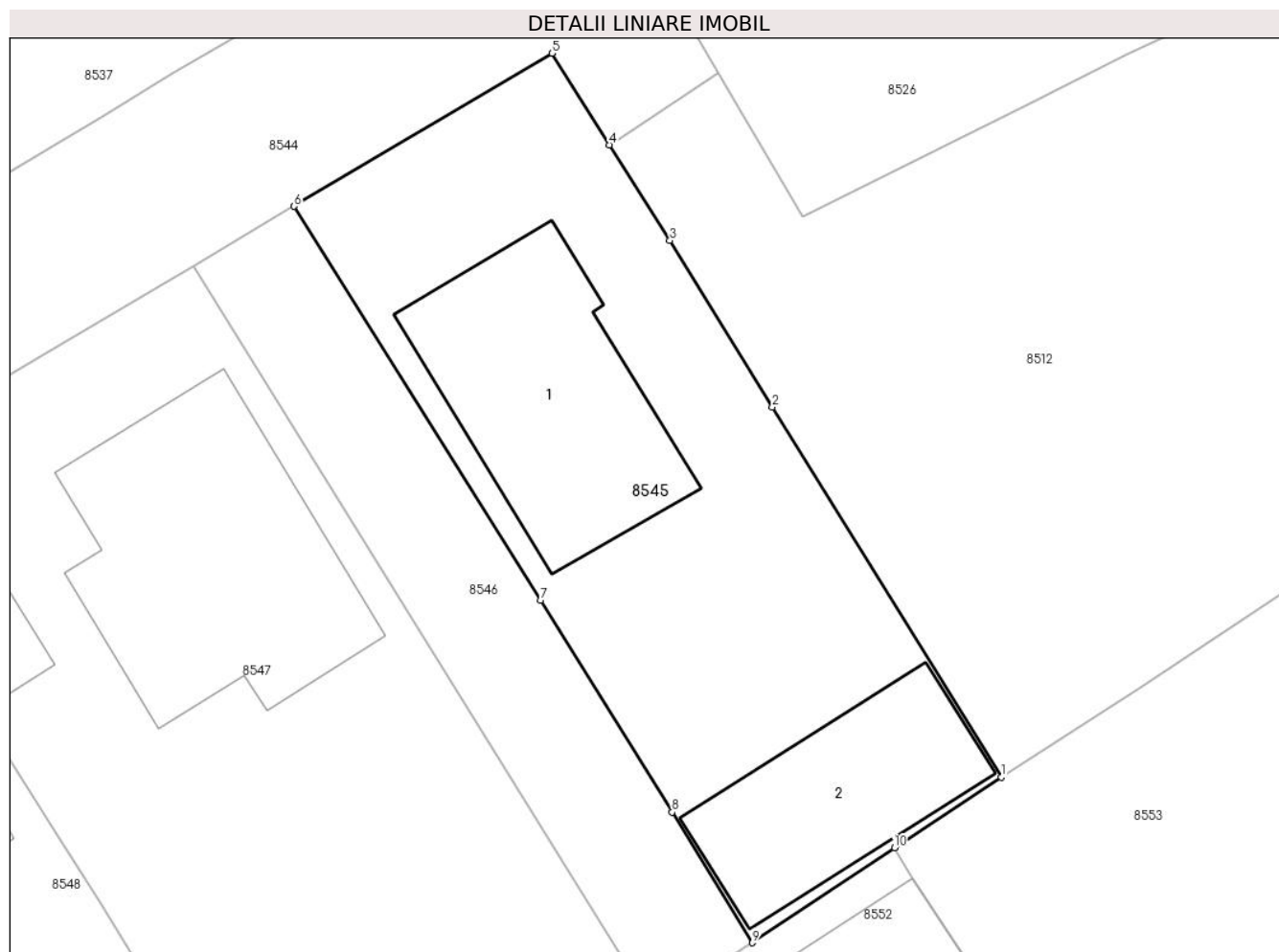
Inscrieri privind dezmembramintele dreptului de proprietate, drepturi reale de garanție și sarcini	Referințe
<b>26890 / 16/04/2013</b>	
Act Notarial nr. 1760, din 15/04/2013 emis de NP DRAGAN NICOLETA (act notarial nr. 1885/22-04-2013 emis de NP DRAGAN NICOLETA);	
C2	se radiaza ipoteca legala de sub C-1 inscisa prin incheierea nr. 10280/2013
	A1, A1.1, A1.2

## Anexa Nr. 1 La Partea I

## Teren

Nr cadastral	Suprafața (mp)*	Observații / Referințe
21611	586	

\* Suprafața este determinată în planul de proiecție Stereo 70.



## Date referitoare la teren

Crt	Categorie folosință	Intra vilan	Suprafața (mp)	Tarla	Parcelă	Nr. topo	Observații / Referințe
8545	curți constructii	DA	586	T25	1267	-	

## Date referitoare la construcții

Crt	Număr	Destinație construcție	Supraf. (mp)	Situație juridică	Observații / Referințe
A1.1	21611-C1	construcții de locuințe	Din acte: 83 Masurata: 122	Cu acte	Nr. niveluri:2; S. construita la sol:122 mp; S. construita desfasurata:203 mp; Constructie extinsa fara acte
A1.2	21611-C2	construcții anexa	Din acte: 11 Masurata: 87	Cu acte	Nr. niveluri:1; S. construita la sol:87 mp; S. construita desfasurata:87 mp; Constructie extinsa fara acte

## Lungime Segmente

1) Valorile lungimilor segmentelor sunt obținute din proiecție în plan.

Punct început	X / Y	Punct sfârșit	X / Y	Lungime segment (** (m)
1	581.367,343 386.220,361	2	581.356,418 386.238,027	20.771
2	581.356,418 386.238,027	3	581.351,517 386.245,968	9.332

Punct început	X / Y	Punct sfârșit	X / Y	Lungime segment (** (m)
3	581.351,517 386.245,968	4	581.348,634 386.250,524	5.392
4	581.348,634 386.250,524	5	581.345,886 386.254,905	5.172
5	581.345,886 386.254,905	6	581.333,577 386.247,605	14.311
6	581.333,577 386.247,605	7	581.345,351 386.228,805	22.183
7	581.345,351 386.228,805	8	581.351,626 386.218,694	11.9
8	581.351,626 386.218,694	9	581.355,453 386.212,46	7.315
9	581.355,453 386.212,46	10	581.362,24 386.216,985	8.157
10	581.362,24 386.216,985	1	581.367,343 386.220,361	6.119

\*\* Lungimile segmentelor sunt determinate în planul de proiecție Stereo 70 și sunt rotunjite la 1 milimetru.

\*\*\* Distanța dintre puncte este formată din segmente cumulate ce sunt mai mici decât valoarea 1 milimetru.



**DATE DESPRE IMOBILUL NR. 8546**

Oficiul de Cadastru și Publicitate Imobiliară PRAHOVA  
Biroul de Cadastru și Publicitate Imobiliară Ploiești

**A. Partea I. Descrierea imobilului**

TEREN Intravilan

Nr. CF vechi:5404

Nr. cadastral vechi:11016

Adresa: Loc. Ploiestiori, Str Școlii, Nr. 8, Jud. Prahova

Nr. Crt	Nr cadastral Nr. topografic	Suprafața* (mp)	Observații / Referințe
A1	21610	234	Sector cadastral:20 Teren neimprejmuit;

**B. Partea II. Proprietari și acte**

Inscrieri privitoare la dreptul de proprietate și alte drepturi reale		Referințe
<b>59686 / 23/10/2007</b>		
Contract De Vanzare-Cumparare nr. 2690, din 22/10/2007 emis de NP TOMESCU ALICE;		
B6	Intabulare, drept de PROPRIETATE, dobandit prin Conventie, cota actuala 1/2, cota initiala 1/1 1) ION STELIANA	A1
<b>66313 / 24/07/2018</b>		
Act Notarial nr. 263, din 23/07/2018 emis de NP Lupu Maria Luiza;		
B7	Intabulare, drept de PROPRIETATE, dobandit prin Succesiune, cota actuala 1/4, cota initiala 1/4 1) ION VICTOR-LUCIAN	A1
B8	Intabulare, drept de PROPRIETATE, dobandit prin Succesiune, cota actuala 1/4, cota initiala 1/4 1) ION GEORGE-VICENȚIU	A1

**C. Partea III. SARCINI .**

Inscrieri privind dezmembramintele dreptului de proprietate, drepturi reale de garanție și sarcini	Referințe
NU SUNT	

## Anexa Nr. 1 La Partea I

## Teren

Nr cadastral	Suprafața (mp)*	Observații / Referințe
21610	234	

\* Suprafața este determinată în planul de proiecție Stereo 70.



## Date referitoare la teren

Crt	Categorie folosință	Intravilan	Suprafața (mp)	Tarla	Parcelă	Nr. topo	Observații / Referințe
8546	curți constructii	DA	234	T25	1267	-	

## Lungime Segmente

1) Valorile lungimilor segmentelor sunt obținute din proiecție în plan.

Punct început	X / Y	Punct sfârșit	X / Y	Lungime segment (** (m)
1	581.355,453 386.212,46	2	581.351,626 386.218,694	7.315
2	581.351,626 386.218,694	3	581.345,351 386.228,805	11.9
3	581.345,351 386.228,805	4	581.333,577 386.247,605	22.183
4	581.333,577 386.247,605	5	581.328,793 386.244,766	5.563
5	581.328,793 386.244,766	6	581.350,72 386.209,36	41.646

Punct început	X / Y	Punct sfârșit	X / Y	Lungime segment (** (m)
6	581.350,72 386.209,36	1	581.355,453 386.212,46	5.658

\*\* Lungimile segmentelor sunt determinate în planul de proiecție Stereo 70 și sunt rotunjite la 1 milimetru.

\*\*\* Distanța dintre puncte este formată din segmente cumulate ce sunt mai mici decât valoarea 1 milimetru.





**DATE DESPRE IMOBILUL NR. 8547**

Oficiul de Cadastru și Publicitate Imobiliară PRAHOVA  
Biroul de Cadastru și Publicitate Imobiliară Ploiești

**A. Partea I. Descrierea imobilului**

TEREN Intravilan

Nr. CF vechi:6564

Nr. cadastral vechi:11887

Adresa: Loc. Ploiestiori, Str Școlii, Nr. 6, Jud. Prahova

Nr. Crt	Nr cadastral Nr. topografic	Suprafața* (mp)	Observații / Referințe
A1	22591	840	Sector cadastral:20 Teren imprejmuit;

**Construcții**

Crt	Nr cadastral Nr. topografic	Adresa	Observații / Referințe
A1.1	22591-C1	Loc. Ploiestiori, Str Școlii, Nr. 6, Jud. Prahova	Nr. niveluri:2; S. construita la sol:154 mp;
A1.2	22591-C2	Loc. Ploiestiori, Str Școlii, Nr. 6, Jud. Prahova	Nr. niveluri:1; S. construita la sol:28 mp; S. construita desfasurata:28 mp; Salon Frizerie

**B. Partea II. Proprietari și acte**

Inscrieri privitoare la dreptul de proprietate și alte drepturi reale	Referințe	
<b>49220 / 16/07/2008</b>		
Adeverinta nr. 9715, din 04/08/2008 emis de PRIMARIA COMUNEI BLEJOI (proces-verbal receptie nr.9617/31.07.2008 emis de PRIMARIA COMUNEI BLEJOI;autorizatie construire nr.24/15.05.2008 emis de CONSILIUL LOCAL BLEJOI;contract vanzare-cumparare nr.5488/03.10.1997 emis de NP IVAN CONSTANTIN;);		
B1	Intabulare, drept de PROPRIETATE, dobandit prin Conventie, cota actuala 1/2, cota initiala 1/1 1) ION STELIANA	A1, A1.1
<b>83797 / 24/09/2018</b>		
Act Notarial nr. 263, din 23/07/2018 emis de NP Lupu Maria Luiza;		
B2	Intabulare, drept de PROPRIETATEmostenire, dobandit prin Succesiune, cota actuala 1/4, cota initiala 1/4 1) ION VICTOR-LUCIAN	A1
B3	Intabulare, drept de PROPRIETATEmostenire, dobandit prin Succesiune, cota actuala 1/4, cota initiala 1/4 1) ION GEORGE-VICENȚIU	A1
B4	Intabulare, drept de PROPRIETATEmostenire, dobandit prin Succesiune, cota actuala 1/4, cota initiala 1/4 1) ION VICTOR-LUCIAN	A1.1
B5	Intabulare, drept de PROPRIETATEmostenire, dobandit prin Succesiune, cota actuala 1/4, cota initiala 1/4 1) ION GEORGE-VICENȚIU	A1.1
/		
Act Administrativ nr. 115, din 26/07/2019 emis de PRIMARIA COMUNEI BLEJOI (PV NR. 15718/06.10.2020 EMIS DE PRIMARIA COMUNEI BLEJOI);		
B6	Intabulare, drept de PROPRIETATE, dobandit prin Construire, cota actuala 1/1, cota initiala 1/1 1) ION VICTOR-LUCIAN	A1.2

**C. Partea III. SARCINI .**

Inscrieri privind dezmembramintele dreptului de proprietate, drepturi reale de garanție și sarcini	Referințe
NU SUNT	

## Anexa Nr. 1 La Partea I

## Teren

Nr cadastral	Suprafața (mp)*	Observații / Referințe
22591	840	

\* Suprafața este determinată în planul de proiecție Stereo 70.



## Date referitoare la teren

Crt	Categorie folosință	Intra vilan	Suprafața (mp)	Tarla	Parcelă	Nr. topo	Observații / Referințe
8547	curți constructii	DA	840	T25	1266	-	

## Date referitoare la construcții

Crt	Număr	Destinație construcție	Supraf. (mp)	Situație juridică	Observații / Referințe
A1.1	22591-C1	construcții de locuințe	154	Cu acte	Nr. niveluri:2; S. construita la sol:154 mp;
A1.2	22591-C2	construcții anexa	28	Cu acte	Nr. niveluri:1; S. construita la sol:28 mp; S. construita desfasurata:28 mp; Salon Frizerie

## Lungime Segmente

1) Valorile lungimilor segmentelor sunt obținute din proiecție în plan.

Punct început	X / Y	Punct sfârșit	X / Y	Lungime segment (** (m)
1	581.328,793 386.244,766	2	581.322,615 386.241,099	7.184
2	581.322,615 386.241,099	3	581.311,628 386.234,668	12.731
3	581.311,628 386.234,668	4	581.313,694 386.231,46	3.816

Punct început	X / Y	Punct sfârșit	X / Y	Lungime segment (** (m)
4	581.313,694 386.231,46	5	581.315,553 386.228,119	3.823
5	581.315,553 386.228,119	6	581.322,143 386.217,797	12.246
6	581.322,143 386.217,797	7	581.324,304 386.214,462	3.974
7	581.324,304 386.214,462	8	581.327,449 386.209,271	6.069
8	581.327,449 386.209,271	9	581.329,431 386.206,067	3.767
9	581.329,431 386.206,067	10	581.334,444 386.198,47	9.102
10	581.334,444 386.198,47	11	581.342,681 386.203,717	9.766
11	581.342,681 386.203,717	12	581.349,645 386.208,519	8.459
12	581.349,645 386.208,519	13	581.350,72 386.209,36	1.365
13	581.350,72 386.209,36	1	581.328,793 386.244,766	41.646

\*\* Lungimile segmentelor sunt determinate în planul de proiecție Stereo 70 și sunt rotunjite la 1 milimetru.

\*\*\* Distanța dintre puncte este formată din segmente cumulate ce sunt mai mici decât valoarea 1 milimetru.



**DATE DESPRE IMOBILUL NR. 8548**

Oficiul de Cadastru și Publicitate Imobiliară PRAHOVA  
Biroul de Cadastru și Publicitate Imobiliară Ploiești

**A. Partea I. Descrierea imobilului**

TEREN Intravilan

Adresa: Loc. Ploiestiori, Str Școlii, Nr. 4, Jud. Prahova

Nr. Crt	Nr cadastral Nr. topografic	Suprafața* (mp)	Observații / Referințe
A1		Din acte: 860 Masurata: 921	Sector cadastral:20 Teren imprejmuit;

**Construcții**

Crt	Nr cadastral Nr. topografic	Adresa	Observații / Referințe
A1.1	29261-C1	Loc. Ploiestiori, Str Școlii, Nr. 4, Jud. Prahova	Nr. niveluri:1; S. construita la sol:166 mp; S. construita desfasurata:166 mp; Locuinta P; anul construirii: 1996
A1.2		Loc. Ploiestiori, Str Școlii, Nr. 4, Jud. Prahova	Nr. niveluri:1; S. construita la sol:50 mp; S. construita desfasurata:50 mp; Anexa P; anul construirii: 1997

**B. Partea II. Proprietari și acte**

Inscrieri privitoare la dreptul de proprietate și alte drepturi reale		Referințe
/		
Act Notarial nr. 637, din 18/12/1995 emis de NP IVAN CONSTANTIN;		
B1	Intabulare, drept de PROPRIETATE, dobandit prin Conventie, cota actuala 1/1, cota initiala 1/1 1) GHITA NICOLAE 2) GHITA MARIA	A1
Act Administrativ nr. 3671, din 26/02/2024 emis de PRIMARIA COMUNEI BLEJOI;		
B2	Intabulare, drept de PROPRIETATE, dobandit prin Conventie, cota actuala 1/1, cota initiala 1/1 1) GHITA NICOLAE 2) GHITA MARIA	A1.1, A1.2

**C. Partea III. SARCINI .**

Inscrieri privind dezmembramintele dreptului de proprietate, drepturi reale de garanție și sarcini	Referințe
NU SUNT	

## Anexa Nr. 1 La Partea I

## Teren

Nr cadastral	Suprafața (mp)*	Observații / Referințe
	Din acte: 860 Masurata: 921	

\* Suprafața este determinată în planul de proiecție Stereo 70.



## Date referitoare la teren

Crt	Categorie folosință	Intra vilan	Suprafața (mp)	Tarla	Parcelă	Nr. topo	Observații / Referințe
8548	curti constructii	DA	921	T25	1265	-	

## Date referitoare la construcții

Crt	Număr	Destinație construcție	Supraf. (mp)	Situație juridică	Observații / Referințe
A1.1	29261-C1	construcții de locuințe	166	Cu acte	Nr. niveluri:1; S. construita la sol:166 mp; S. construita desfasurata:166 mp; Locuinta P; anul construirii: 1996
A1.2		construcții anexa	50	Cu acte	Nr. niveluri:1; S. construita la sol:50 mp; S. construita desfasurata:50 mp; Anexa P; anul construirii: 1997

## Lungime Segmente

1) Valorile lungimilor segmentelor sunt obținute din proiecție în plan.

Punct început	X / Y	Punct sfârșit	X / Y	Lungime segment (** (m)
1	581.316,286 386.185,634	2	581.317,945 386.186,696	1.97
2	581.317,945 386.186,696	3	581.317,847 386.186,882	0.21

Punct început	X / Y	Punct sfârșit	X / Y	Lungime segment (** (m)
3	581.317,847 386.186,882	4	581.330,016 386.195,031	14.646
4	581.330,016 386.195,031	5	581.334,444 386.198,47	5.607
5	581.334,444 386.198,47	6	581.329,431 386.206,067	9.102
6	581.329,431 386.206,067	7	581.327,449 386.209,271	3.767
7	581.327,449 386.209,271	8	581.324,304 386.214,462	6.069
8	581.324,304 386.214,462	9	581.322,143 386.217,797	3.974
9	581.322,143 386.217,797	10	581.315,553 386.228,119	12.246
10	581.315,553 386.228,119	11	581.313,694 386.231,46	3.823
11	581.313,694 386.231,46	12	581.311,628 386.234,668	3.816
12	581.311,628 386.234,668	13	581.301,757 386.229,026	11.37
13	581.301,757 386.229,026	14	581.294,291 386.224,756	8.601
14	581.294,291 386.224,756	15	581.311,222 386.194,643	34.546
15	581.311,222 386.194,643	1	581.316,286 386.185,634	10.335

\*\* Lungimile segmentelor sunt determinate în planul de proiecție Stereo 70 și sunt rotunjite la 1 milimetru.

\*\*\* Distanța dintre puncte este formată din segmente cumulate ce sunt mai mici decât valoarea 1 milimetru.





**DATE DESPRE IMOBILUL NR. 8549**

Oficiul de Cadastru și Publicitate Imobiliară PRAHOVA  
Biroul de Cadastru și Publicitate Imobiliară Ploiești

**A. Partea I. Descrierea imobilului**

Nr. CF vechi:1065(e:1065)  
Nr. cadastral vechi:1206

TEREN Intravilan

Adresa: Loc. Ploiestiori, Str Școlii, Nr. 2, Jud. Prahova

Nr. Crt	Nr cadastral Nr. topografic	Suprafața* (mp)	Observații / Referințe
A1	20336	Din acte: 1.244 Masurata: 1.259	Sector cadastral:20 Teren imprejmuit;

**Construcții**

Crt	Nr cadastral Nr. topografic	Adresa	Observații / Referințe
A1.1	20336-C1	Loc. Ploiestiori, Str Școlii, Nr. 2, Jud. Prahova	Nr. niveluri:3; S. construita la sol:187 mp; S. construita desfasurata:348 mp; LOCUINTA ;SC SUBSOL= 15,43MP; ETAJ 145,390MP
A1.2	20336-C2	Loc. Ploiestiori, Str Școlii, Nr. 2, Jud. Prahova	Nr. niveluri:2; S. construita la sol:40 mp; S. construita desfasurata:80 mp; SUPRAF.CONSTR.MANSARDA 40MP
A1.3	20336-C3	Loc. Ploiestiori, Str Școlii, Nr. 2, Jud. Prahova	Nr. niveluri:1; S. construita la sol:32 mp; S. construita desfasurata:31 mp;
A1.4	20336-C4	Loc. Ploiestiori, Str Școlii, Nr. 2, Jud. Prahova	Nr. niveluri:1; S. construita la sol:28 mp; S. construita desfasurata:28 mp;

**B. Partea II. Proprietari și acte**

Inscrieri privitoare la dreptul de proprietate și alte drepturi reale	Referințe
<b>1647 / 17/01/2007</b>	
Adeverinta nr. 460, din 16/01/2007 emis de PRIMARIA BLEJOI;	
B7	se noteaza adresa postala a imobilului situat in comuna Blejoi , sat Ploiestiori , tarlauh 25 , parcela 1264 , jud.Prahova , in sensul ca acesta are numarul postal 173 D .
<b>37643 / 20/05/2014</b>	
Act Administrativ nr. 34608, din 08/05/2014 emis de OCPI PRAHOVA (act notarial nr. 943/09-05-2014 emis de NP DOBRE STELIAN DANIEL;);	
B12	se noteaza actualizarea informatiilor cadastrale conform documentatiei anexate in sensul modificarii limitei si suprafetei imobilului
<b>151805 / 05/10/2023</b>	
Act Notarial nr. 4128, din 04/10/2023 emis de NP Dragan Nicoleta;	
B17	Intabulare, drept de PROPRIETATEpartaj, dobandit prin Conventie, cota actuala 1/1, cota initiala 1/1 1) ZECHERU FLORIN
B18	Intabulare, drept de PROPRIETATEpartaj, dobandit prin Conventie, cota actuala 1/1, cota initiala 1/1 1) ZECHERU FLORIN

**C. Partea III. SARCINI**

Inscrieri privind dezmembramintele dreptului de proprietate, drepturi reale de garanție și sarcini	Referințe
<b>67504 / 08/11/2012</b>	
Act Administrativ nr. 31268, din 02/06/2011 emis de OCPI PH;	
C6	se indreapta eroarea materiala strecurata in cuprinsul prezentei carti funciare in sensul ca ipotecile si interdictiile aferente inregistrate sub nr.1081/2007,1416/2008,22803/2010 si sub nr.65264/2010 sunt inscrise si asupra constructiei de la A1.1
<b>27675 / 09/04/2014</b>	
Act Notarial nr. 676, din 08/04/2014 emis de NP DOBRE STELORIAN DANIEL;	
C7	se radiaza ipotecile si interdictiile aferente inregistrate sub nr. 1081/2007, 1416/2008,22803/2010,65264/2010 si 31268/2011
<b>8891 / 31/01/2020</b>	
Act Notarial nr. 185, din 30/01/2020 emis de NP Dobre Stelorian Daniel;	

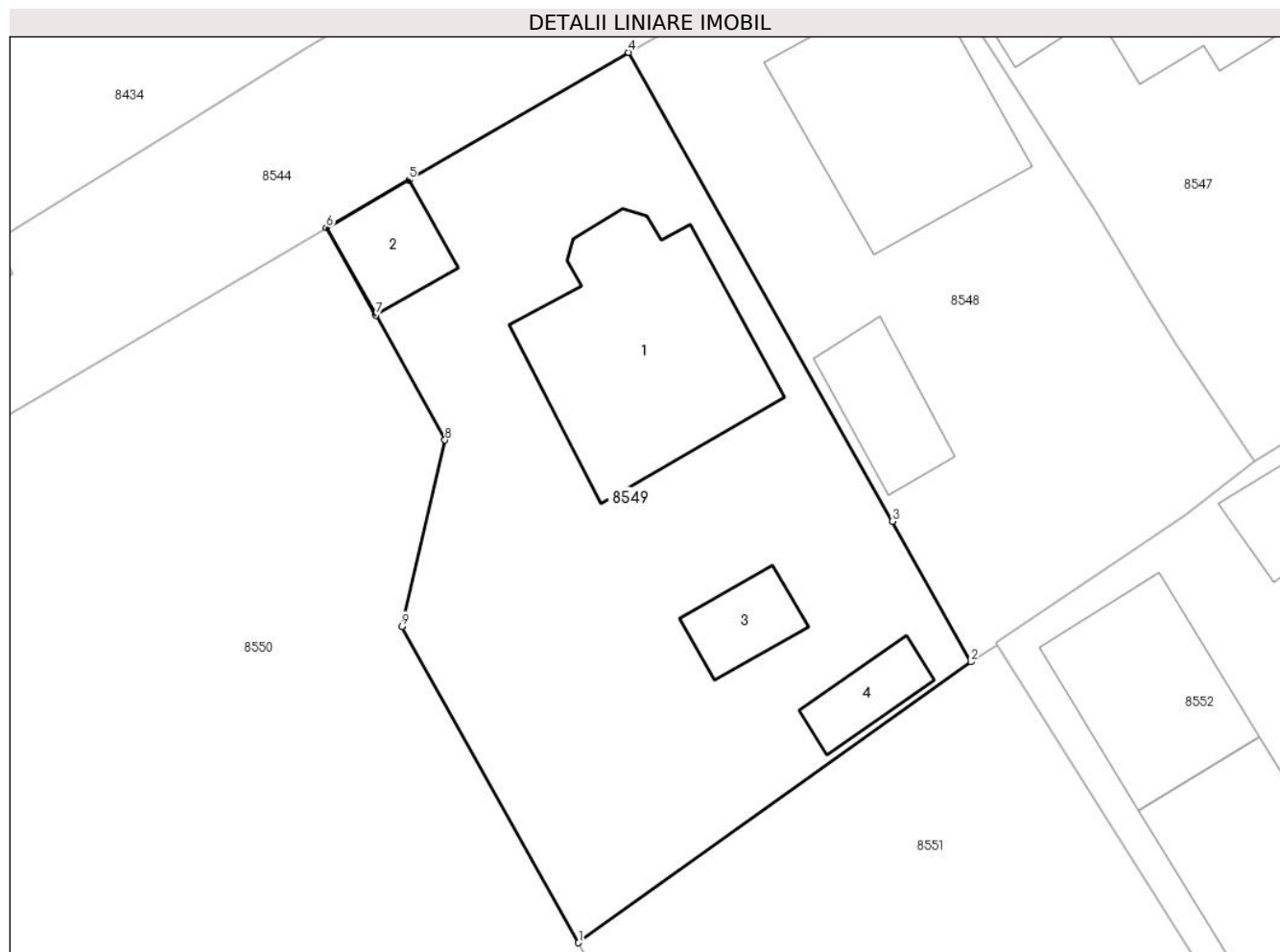
Inscrieri privind dezmembramintele dreptului de proprietate, drepturi reale de garanție și sarcini		Referințe
C10	se radiaza dreptul de ipoteca și interdicțiile aferente înscrise sub C9 și B15 prin încheierea nr. 19366/2018	A1, A1.1, A1.2, A1.3, A1.4
<b>100430 / 03/08/2022</b>		
Act Notarial nr. 1712, din 02/08/2022 emis de NP Dobre Stelorian Daniel (declarație);		
C12	se radiaza ipotecile de sub C8, C11 precum și interdicțiile aferente acestora de sub B14, B16, înscrise prin încheierile nr. 9702/2018 și 8891/2020	A1, A1.1, A1.2, A1.3, A1.4

## Anexa Nr. 1 La Partea I

## Teren

Nr cadastral	Suprafața (mp)*	Observații / Referințe
20336	Din acte: 1.244 Masurata: 1.259	

\* Suprafața este determinată în planul de proiecție Stereo 70.



## Date referitoare la teren

Crt	Categorie folosință	Intra vilan	Suprafața (mp)	Tarla	Parcelă	Nr. topo	Observații / Referințe
8549	curți constructii	DA	1.259	T25	1262,1264	-	

## Date referitoare la construcții

Crt	Număr	Destinație construcție	Supraf. (mp)	Situație juridică	Observații / Referințe
A1.1	20336-C1	construcții de locuințe	187	Cu acte	Nr. niveluri:3; S. construita la sol:187 mp; S. construita desfasurata:348 mp; LOCUINTA ;SC SUBSOL= 15,43MP; ETAJ 145,390MP
A1.2	20336-C2	construcții anexa	40	Cu acte	Nr. niveluri:2; S. construita la sol:40 mp; S. construita desfasurata:80 mp; SUPRAF. CONSTR.MANSARDA 40MP
A1.3	20336-C3	construcții anexa	32	Cu acte	Nr. niveluri:1; S. construita la sol:32 mp; S. construita desfasurata:31 mp;
A1.4	20336-C4	construcții anexa	28	Cu acte	Nr. niveluri:1; S. construita la sol:28 mp; S. construita desfasurata:28 mp;

## Lungime Segmente

1) Valorile lungimilor segmentelor sunt obținute din proiecție în plan.

Punct început	X / Y	Punct sfârșit	X / Y	Lungime segment (** (m)
---------------	-------	---------------	-------	-------------------------

Punct început	X / Y	Punct sfârșit	X / Y	Lungime segment (** (m)
1	581.291,08 386.167,596	2	581.316,286 386.185,634	30.995
2	581.316,286 386.185,634	3	581.311,222 386.194,643	10.335
3	581.311,222 386.194,643	4	581.294,291 386.224,756	34.546
4	581.294,291 386.224,756	5	581.280,189 386.216,572	16.305
5	581.280,189 386.216,572	6	581.274,884 386.213,504	6.128
6	581.274,884 386.213,504	7	581.278,057 386.207,877	6.46
7	581.278,057 386.207,877	8	581.282,509 386.199,871	9.161
8	581.282,509 386.199,871	9	581.279,734 386.187,908	12.281
9	581.279,734 386.187,908	1	581.291,08 386.167,596	23.266

\*\* Lungimile segmentelor sunt determinate în planul de proiecție Stereo 70 și sunt rotunjite la 1 milimetru.

\*\*\* Distanța dintre puncte este formată din segmente cumulate ce sunt mai mici decât valoarea 1 milimetru.

**DATE DESPRE IMOBILUL NR. 8550**

Oficiul de Cadastru și Publicitate Imobiliară PRAHOVA  
Biroul de Cadastru și Publicitate Imobiliară Ploiești

**A. Partea I. Descrierea imobilului**

TEREN Intravilan

Adresa: Loc. Ploiestiori, Str Teleajanului, Nr. 183, Jud. Prahova, T25, Cc1260

Nr. Crt	Nr cadastral Nr. topografic	Suprafața* (mp)	Observații / Referințe
A1	26046	Din acte: 11.200 Masurata: 11.320	Sector cadastral:20 Teren imprejmuit;

**Construcții**

Crt	Nr cadastral Nr. topografic	Adresa	Observații / Referințe
A1.1	26046-C1	Loc. Ploiestiori, Str Teleajanului, Nr. 183, Jud. Prahova, T25, Cc1260	Nr. niveluri:2; S. construita la sol:734 mp; S. construita desfasurata:1319 mp;
A1.4	26046-C4	Loc. Ploiestiori, Str Teleajanului, Nr. 183, Jud. Prahova, T25, Cc1260	Nr. niveluri:1; S. construita la sol:30 mp; S. construita desfasurata:30 mp;

**B. Partea II. Proprietari și acte**

Inscrieri privitoare la dreptul de proprietate și alte drepturi reale		Referințe
<b>4557 / 22/01/2014</b>		
Act Administrativ nr. 20, din 24/08/1999 emis de CONSILIUL LOCAL BLEJOI (act administrativ nr. 1039/29-01-2014 emis de PRIMARIA COMUNEI BLEJOI);		
B1	Intabulare, drept de PROPRIETATE, dobandit prin Lege, cota actuala 1/1, cota initiala 1/1 1) COMUNA BLEJOI - DOMENIUL PUBLIC, CIF:2845346	A1
B2	Intabulare, drept de PROPRIETATE, dobandit prin Lege, cota actuala 1/1, cota initiala 1/1 1) COMUNA BLEJOI - DOMENIUL PUBLIC, CIF:2845346	A1.1
<b>175865 / 14/12/2021</b>		
Act Administrativ nr. 24483, din 13/12/2021 emis de PRIMARIA COMUNEI BLEJOI (act administrativ nr 4 din 09.03.2021, emis de PRIMARIA COMUNEI BLEJOI;act administrativ nr 22467 din 10.11.2021, emis de PRIMARIA COMUNEI BLEJOI;act administrativ nr 10684 din 31.05.2021, emis de PRIMARIA COMUNEI BLEJOI);		
B3	se actualizeaza informatiile cadastrale conform documentatiei tehnice avizate in sensul ca adresa actuala a imobilului este: " comuna Blejoi, sat Ploiestiori, str. Teleajanului, Nr. 181, judet Prahova'	A1, A1.1, A1.4
B4	se actualizeaza informatiile cadastrale conform documentatiei tehnice avizate in sensul radierii constructiilor C2,C3	A1, A1.1, A1.4
B5	Intabulare, drept de PROPRIETATE, dobandit prin Construire, cota actuala 1/1, cota initiala 1/1 1) COMUNA BLEJOI - DOMENIUL PUBLIC, CIF:2845346	A1.4
<b>48492 / 07/04/2022</b>		
Act Administrativ nr. C 3060, din 06/04/2022 emis de OCPI PRAHOVA;		
B7	se noteaza din oficiu anulara propunerii de dezmembrare a imobilului	A1
<b>67053 / 20/05/2022</b>		
Act Administrativ nr. C4481, din 19/05/2022 emis de OCPI PRAHOVA;		
B8	se noteaza din oficiu propunerea de dezmembrare a imobilului	A1

**C. Partea III. SARCINI .**

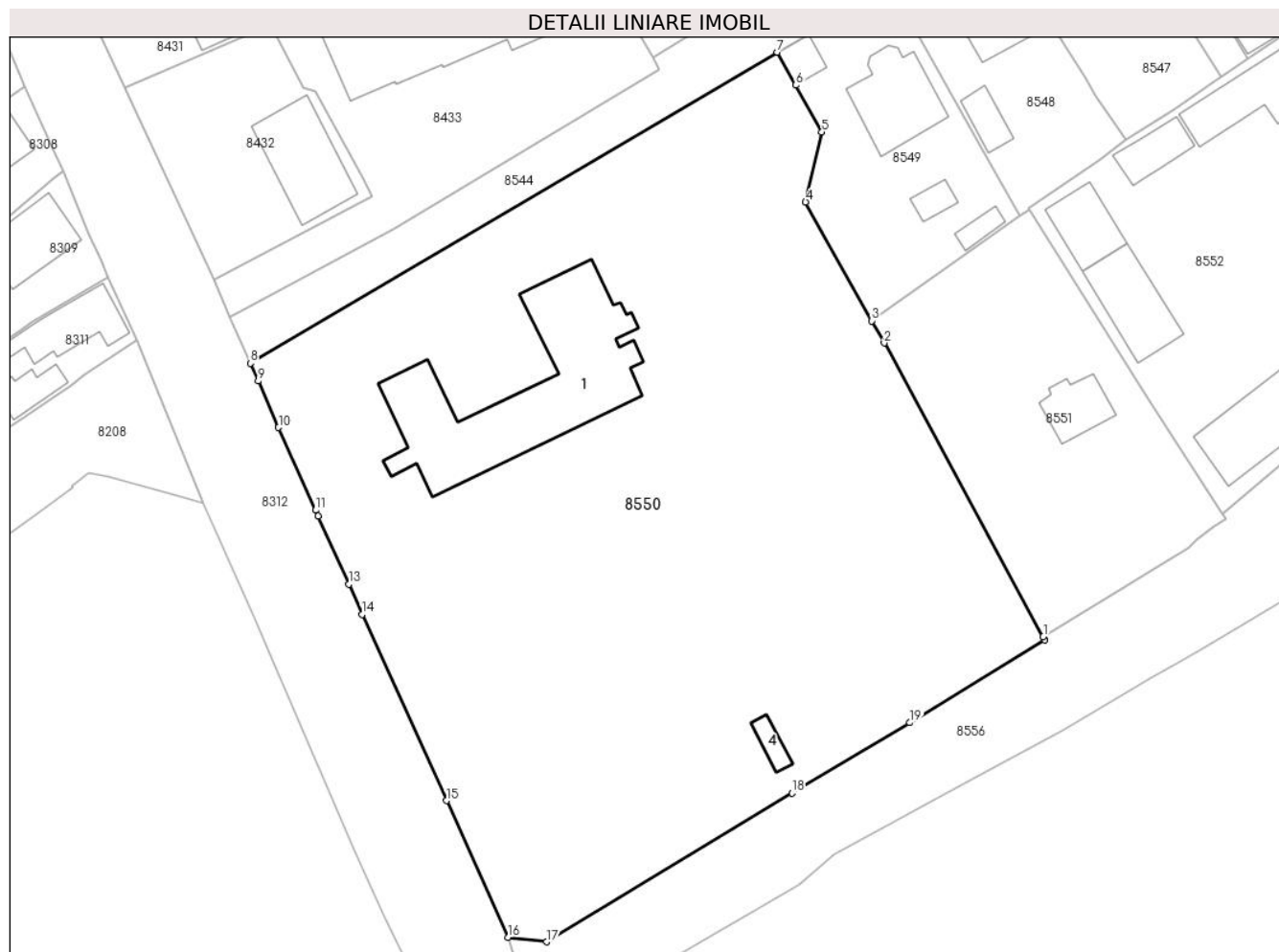
Inscrieri privind dezmembramintele dreptului de proprietate, drepturi reale de garanție și sarcini	Referințe
NU SUNT	

## Anexa Nr. 1 La Partea I

## Teren

Nr cadastral	Suprafața (mp)*	Observații / Referințe
26046	Din acte: 11.200 Masurata: 11.320	

\* Suprafața este determinată în planul de proiecție Stereo 70.



## Date referitoare la teren

Crt	Categorie folosință	Intravilan	Suprafața (mp)	Tarla	Parcelă	Nr. topo	Observații / Referințe
8550	curți constructii	DA	11.320	T25	1260	-	

## Date referitoare la construcții

Crt	Număr	Destinație construcție	Supraf. (mp)	Situație juridică	Observații / Referințe
A1.1	26046-C1	construcții administrative și social culturale	734	Cu acte	Nr. niveluri:2; S. construita la sol:734 mp; S. construita desfasurata:1319 mp;
A1.4	26046-C4	construcții anexa	30	Cu acte	Nr. niveluri:1; S. construita la sol:30 mp; S. construita desfasurata:30 mp;

## Lungime Segmente

1) Valorile lungimilor segmentelor sunt obținute din proiecție în plan.

Punct început	X / Y	Punct sfârșit	X / Y	Lungime segment (** (m)
1	581.320,364 386.113,623	2	581.293,165 386.163,824	57.096

Punct început	X / Y	Punct sfârșit	X / Y	Lungime segment (** (m)
2	581.293,165 386.163,824	3	581.291,08 386.167,596	4.31
3	581.291,08 386.167,596	4	581.279,734 386.187,908	23.266
4	581.279,734 386.187,908	5	581.282,509 386.199,871	12.281
5	581.282,509 386.199,871	6	581.278,057 386.207,877	9.161
6	581.278,057 386.207,877	7	581.274,884 386.213,504	6.46
7	581.274,884 386.213,504	8	581.184,737 386.160,343	104.655
8	581.184,737 386.160,343	9	581.186,078 386.157,302	3.324
9	581.186,078 386.157,302	10	581.189,556 386.149,347	8.682
10	581.189,556 386.149,347	11	581.195,916 386.135,237	15.477
11	581.195,916 386.135,237	12	581.196,301 386.134,217	1.09
12	581.196,301 386.134,217	13	581.201,619 386.122,607	12.77
13	581.201,619 386.122,607	14	581.203,814 386.117,388	5.662
14	581.203,814 386.117,388	15	581.218,296 386.085,577	34.952
15	581.218,296 386.085,577	16	581.228,829 386.062,238	25.606
16	581.228,829 386.062,238	17	581.235,444 386.061,45	6.662
17	581.235,444 386.061,45	18	581.277,427 386.086,851	49.069
18	581.277,427 386.086,851	19	581.297,568 386.098,912	23.476
19	581.297,568 386.098,912	20	581.320,683 386.113,062	27.102
20	581.320,683 386.113,062	1	581.320,364 386.113,623	0.645

\*\* Lungimile segmentelor sunt determinate în planul de proiecție Stereo 70 și sunt rotunjite la 1 milimetru.

\*\*\* Distanța dintre puncte este formată din segmente cumulate ce sunt mai mici decât valoarea 1 milimetru.





**DATE DESPRE IMOBILUL NR. 8551**

Oficiul de Cadastru și Publicitate Imobiliară PRAHOVA  
Biroul de Cadastru și Publicitate Imobiliară Ploiești

**A. Partea I. Descrierea imobilului**

TEREN Intravilan

Adresa: Loc. Ploiestiori, Str Parcului, Nr. 1, Jud. Prahova, T25, Cc1263

Nr. Crt	Nr cadastral Nr. topografic	Suprafața* (mp)	Observații / Referințe
A1	29261	Din acte: 2.183 Masurata: 2.180	Sector cadastral:20 Teren imprejmuit; Teren intravilan imprejmuit cu gard de beton si gard de plasa.

**Construcții**

Crt	Nr cadastral Nr. topografic	Adresa	Observații / Referințe
A1.1	29261-C1	Loc. Ploiestiori, Str Parcului, Nr. 1, Jud. Prahova, T25, Cc1263	Nr. niveluri:1; S. construita la sol:91 mp; S. construita desfasurata:116 mp; DISPENSAR VETERINAR ( S+P ) ; SC DESF. = 116 MP ; SC SUBSOL = 25 MP ; SC = 91 MP ; FUNDATIE - BETON ; PERETI - CARAMIDA ; PARDOSEALA - BETON ; ACOPERIS - TABLA ; INSTALATII - ELECTRICA ; AN CONSTRUCTIE - 1900 ; NU ARE CERTIFICAT ENERGETIC ; NU ESTE IZOLATA TERMIC .

**B. Partea II. Proprietari și acte**

Inscrieri privitoare la dreptul de proprietate și alte drepturi reale		Referințe
<b>74956 / 10/08/2020</b>		
Act Administrativ nr. HOTARARE, din 28/10/2014 emis de CONSILIUL LOCAL BLEJOI (act administrativ nr 11242 din 22.07.2020, emis de PRIMARIA COMUNEI BLEJOI);		
B1	Intabulare, drept de PROPRIETATEdomeniul public, dobandit prin Lege, cota actuala 1/1, cota initiala 1/1 1) <b>COMUNA BLEJOI - DOMENIUL PUBLIC, CIF:2845346</b>	A1
B2	Intabulare, drept de PROPRIETATEdomeniul public, dobandit prin Lege, cota actuala 1/1, cota initiala 1/1 1) <b>COMUNA BLEJOI - DOMENIUL PUBLIC, CIF:2845346</b>	A1.1
<b>96479 / 13/06/2023</b>		
Act Administrativ nr. 11439, din 12/06/2023 emis de PRIMARIA COMUNEI BLEJOI (act administrativ nr 15840 din 17.08.2022, emis de PRIMARIA COMUNEI BLEJOI;act administrativ nr 2 din 18.02.2022, emis de PRIMARIA COMUNEI BLEJOI);		
B3	se repositioneaza imobilul conform documentației tehnice avizate	A1
B4	se actualizează informatiile cadastrale conform documentatiei tehnice avizate in sensul ca adresa actuala a imobilului este: 'comuna Blejoi, sat Ploiestiori, str. Parcului, nr. 1, judet Prahova'	A1, A1.1
B5	se actualizeaza informatiile cadastrale, conform documentatiei tehnice avizate, in sensul radierii constructiei C2	A1, A1.1

**C. Partea III. SARCINI .**

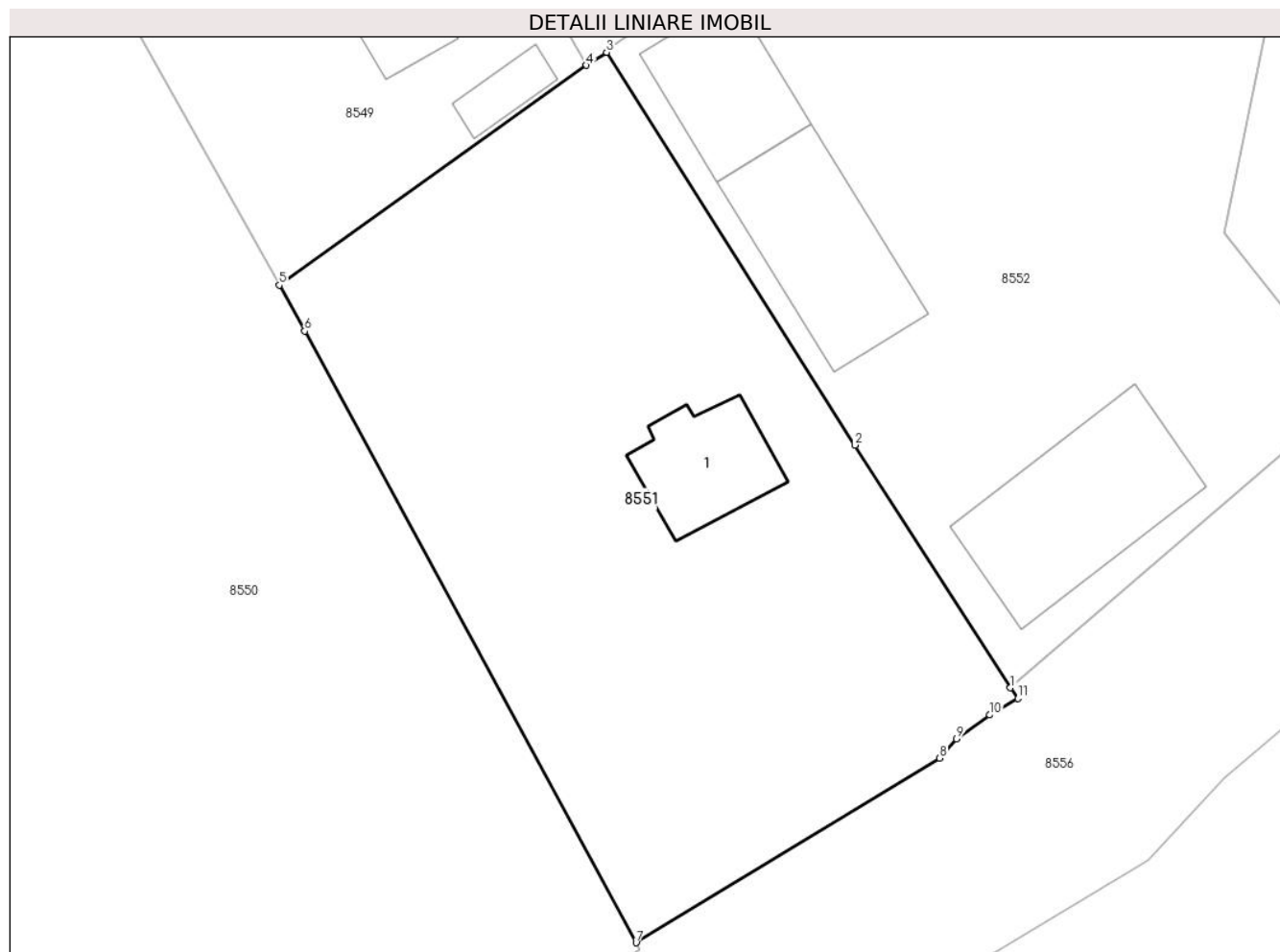
Inscrieri privind dezmembramintele dreptului de proprietate, drepturi reale de garanție și sarcini	Referințe
NU SUNT	

## Anexa Nr. 1 La Partea I

## Teren

Nr cadastral	Suprafața (mp)*	Observații / Referințe
29261	Din acte: 2.183 Masurata: 2.180	Teren intravilan imprejmuit cu gard de beton si gard de plasa.

\* Suprafața este determinată în planul de proiecție Stereo 70.



## Date referitoare la teren

Crt	Categorie folosință	Intra vilan	Suprafața (mp)	Tarla	Parcelă	Nr. topo	Observații / Referințe
8551	curti constructii	DA	2.180	T25	1263	-	

## Date referitoare la construcții

Crt	Număr	Destinație construcție	Supraf. (mp)	Situație juridică	Observații / Referințe
A1.1	29261-C1	construcții de locuințe	91	Cu acte	Nr. niveluri:1; S. construita la sol:91 mp; S. construita desfasurata:116 mp; DISPENSAR VETERINAR ( S+P ) ; SC DESF. = 116 MP ; SC SUBSOL = 25 MP ; SC = 91 MP ; FUNDATIE - BETON ; PERETI - CARAMIDA ; PARDOSEALA - BETON ; ACOPERIS - TABLA ; INSTALATII - ELECTRICA ; AN CONSTRUCTIE - 1900 ; NU ARE CERTIFICAT ENERGETIC ; NU ESTE IZOLATA TERMIC .

## Lungime Segmente

1) Valorile lungimilor segmentelor sunt obținute din proiecție în plan.

Punct început	X / Y	Punct sfârșit	X / Y	Lungime segment (** (m)
---------------	-------	---------------	-------	-------------------------

Punct început	X / Y	Punct sfârșit	X / Y	Lungime segment (** (m)
1	581.351,078 386.134,543	2	581.338,334 386.154,463	23.648
2	581.338,334 386.154,463	3	581.317,945 386.186,696	38.14
3	581.317,945 386.186,696	4	581.316,286 386.185,634	1.97
4	581.316,286 386.185,634	5	581.291,08 386.167,596	30.995
5	581.291,08 386.167,596	6	581.293,165 386.163,824	4.31
6	581.293,165 386.163,824	7	581.320,364 386.113,623	57.096
7	581.320,364 386.113,623	8	581.345,284 386.128,781	29.168
8	581.345,284 386.128,781	9	581.346,676 386.130,35	2.097
9	581.346,676 386.130,35	10	581.349,379 386.132,32	3.345
10	581.349,379 386.132,32	11	581.351,711 386.133,669	2.694
11	581.351,711 386.133,669	1	581.351,078 386.134,543	1.079

\*\* Lungimile segmentelor sunt determinate în planul de proiecție Stereo 70 și sunt rotunjite la 1 milimetru.

\*\*\* Distanța dintre puncte este formată din segmente cumulate ce sunt mai mici decât valoarea 1 milimetru.



**DATE DESPRE IMOBILUL NR. 8552**

Oficiul de Cadastru și Publicitate Imobiliară PRAHOVA  
Biroul de Cadastru și Publicitate Imobiliară Ploiești

**A. Partea I. Descrierea imobilului**

TEREN Intravilan

Adresa: Loc. Ploiestiori, Str Parcului, Nr. 3, Jud. Prahova

Nr. Crt	Nr cadastral Nr. topografic	Suprafața* (mp)	Observații / Referințe
A1		2.700	Sector cadastral:20 Teren imprejmuit;

**Construcții**

Crt	Nr cadastral Nr. topografic	Adresa	Observații / Referințe
A1.1		Loc. Ploiestiori, Str Parcului, Nr. 3, Jud. Prahova	Nr. niveluri:2; S. construita la sol:196 mp; S. construita desfasurata:392 mp;
A1.2		Loc. Ploiestiori, Str Parcului, Nr. 3, Jud. Prahova	Nr. niveluri:1; S. construita la sol:167 mp; S. construita desfasurata:167 mp;
A1.3		Loc. Ploiestiori, Str Parcului, Nr. 3, Jud. Prahova	Nr. niveluri:1; S. construita la sol:112 mp; S. construita desfasurata:112 mp;
A1.4		Loc. Ploiestiori, Str Parcului, Nr. 3, Jud. Prahova	Nr. niveluri:1; S. construita la sol:77 mp; S. construita desfasurata:77 mp;
A1.5		Loc. Ploiestiori, Str Parcului, Nr. 3, Jud. Prahova	Nr. niveluri:1; S. construita la sol:194 mp; S. construita desfasurata:194 mp;

**B. Partea II. Proprietari și acte**

Inscrieri privitoare la dreptul de proprietate și alte drepturi reale		Referințe
/		
Act Administrativ nr. 2975, din 12/02/2004 emis de MIN. AGRICULTURII, PADURILOR APELOR SI MEDIULUI;		
B1	Intabulare, drept de PROPRIETATE, dobandit prin Lege, cota actuala 1/1, cota initiala 1/1 1) SNIF SA SUCURSALA PRAHOVA, CIF:999999999999	A1, A1.1, A1.2, A1.3, A1.4, A1.5

**C. Partea III. SARCINI .**

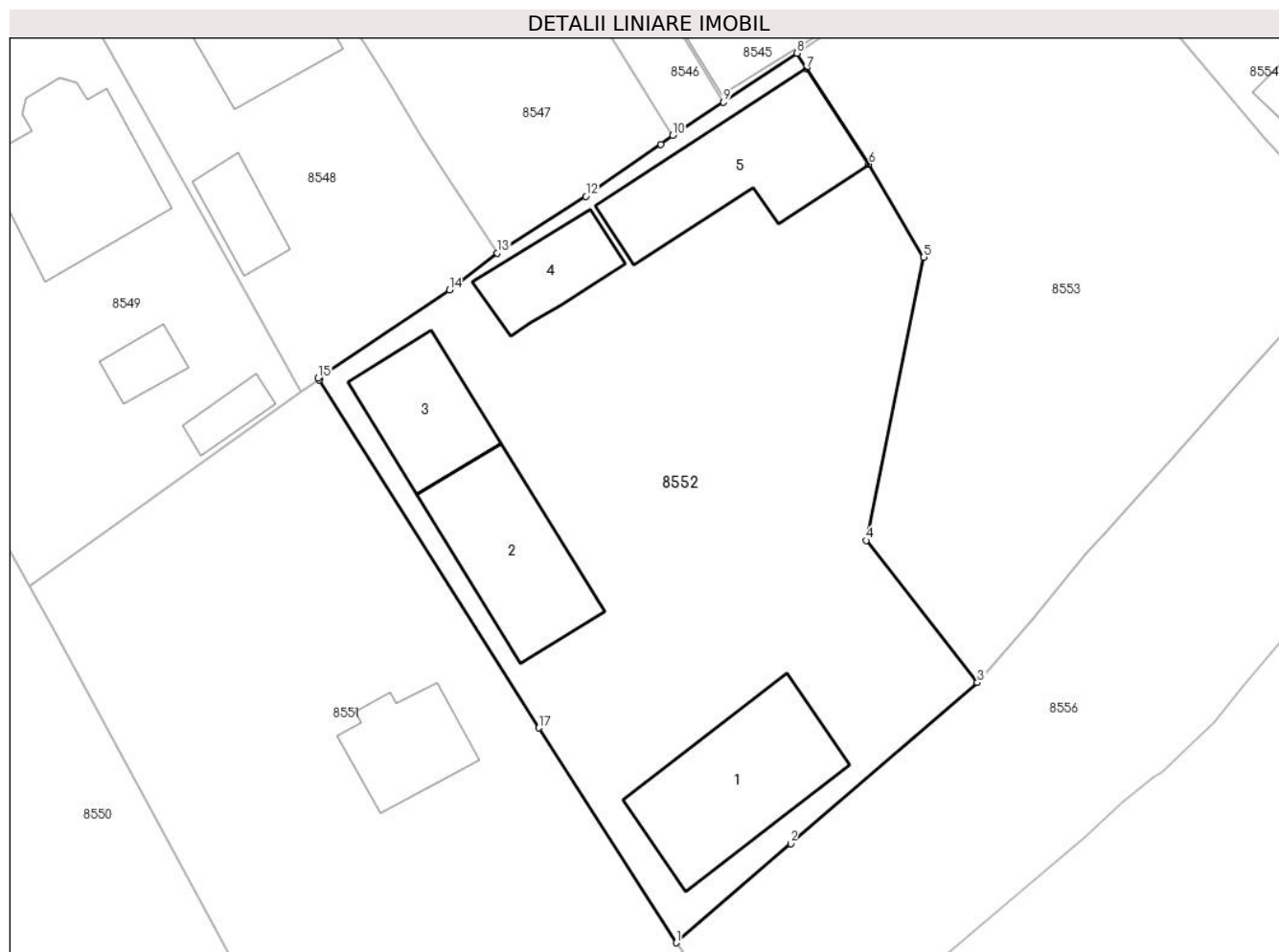
Inscrieri privind dezmembramentele dreptului de proprietate, drepturi reale de garanție și sarcini	Referințe
NU SUNT	

## Anexa Nr. 1 La Partea I

## Teren

Nr cadastral	Suprafața (mp)*	Observații / Referințe
	2.700	

\* Suprafața este determinată în planul de proiecție Stereo 70.



## Date referitoare la teren

Crt	Categorie folosință	Intra vilan	Suprafața (mp)	Tarla	Parcelă	Nr. topo	Observații / Referințe
8552	curți constructii	DA	2.700	T25	1269	-	

## Date referitoare la construcții

Crt	Număr	Destinație construcție	Supraf. (mp)	Situație juridică	Observații / Referințe
A1.1		construcții administrative și social culturale	196	Cu acte	Nr. niveluri:2; S. construita la sol:196 mp; S. construita desfasurata:392 mp;
A1.2		construcții anexa	167	Cu acte	Nr. niveluri:1; S. construita la sol:167 mp; S. construita desfasurata:167 mp;
A1.3		construcții administrative și social culturale	112	Cu acte	Nr. niveluri:1; S. construita la sol:112 mp; S. construita desfasurata:112 mp;
A1.4		construcții anexa	77	Cu acte	Nr. niveluri:1; S. construita la sol:77 mp; S. construita desfasurata:77 mp;
A1.5		construcții anexa	194	Cu acte	Nr. niveluri:1; S. construita la sol:194 mp; S. construita desfasurata:194 mp;

**Lungime Segmente**

1) Valorile lungimilor segmentelor sunt obținute din proiecție în plan.

Punct început	X / Y	Punct sfârșit	X / Y	Lungime segment (** (m)
1	581.351,078 386.134,543	2	581.361,676 386.143,73	14.026
2	581.361,676 386.143,73	3	581.378,987 386.158,66	22.86
3	581.378,987 386.158,66	4	581.368,68 386.171,835	16.728
4	581.368,68 386.171,835	5	581.374,019 386.198,084	26.786
5	581.374,019 386.198,084	6	581.368,94 386.206,706	10.007
6	581.368,94 386.206,706	7	581.363,128 386.215,557	10.589
7	581.363,128 386.215,557	8	581.362,24 386.216,985	1.682
8	581.362,24 386.216,985	9	581.355,453 386.212,46	8.157
9	581.355,453 386.212,46	10	581.350,72 386.209,36	5.658
10	581.350,72 386.209,36	11	581.349,645 386.208,519	1.365
11	581.349,645 386.208,519	12	581.342,681 386.203,717	8.459
12	581.342,681 386.203,717	13	581.334,444 386.198,47	9.766
13	581.334,444 386.198,47	14	581.330,016 386.195,031	5.607
14	581.330,016 386.195,031	15	581.317,847 386.186,882	14.646
15	581.317,847 386.186,882	16	581.317,945 386.186,696	0.21
16	581.317,945 386.186,696	17	581.338,334 386.154,463	38.14
17	581.338,334 386.154,463	1	581.351,078 386.134,543	23.648

\*\* Lungimile segmentelor sunt determinate în planul de proiecție Stereo 70 și sunt rotunjite la 1 milimetru.

\*\*\* Distanța dintre puncte este formată din segmente cumulate ce sunt mai mici decât valoarea 1 milimetru.





**DATE DESPRE IMOBILUL NR. 8553**

Oficiul de Cadastru și Publicitate Imobiliară PRAHOVA  
Biroul de Cadastru și Publicitate Imobiliară Ploiești

**A. Partea I. Descrierea imobilului**

TEREN Intravilan

Adresa: Loc. Ploiestiori, Str Parcului, Nr. 3A, Jud. Prahova

Nr. Crt	Nr cadastral Nr. topografic	Suprafața* (mp)	Observații / Referințe
A1		1.966	Sector cadastral:20 Teren imprejmuit;

**B. Partea II. Proprietari și acte**

Inscrieri privitoare la dreptul de proprietate și alte drepturi reale	Referințe
/	
Act Administrativ nr. 3814, din 27/02/2024 emis de PRIMARIA COMUNEI BLEJOI;	
B1	A1
Intabulare, drept de PROPRIETATE, dobandit prin Lege, cota actuala 1/1, cota initiala 1/1	
1) COMUNA BLEJOI - DOMENIUL PRIVAT, CIF:2845346	

**C. Partea III. SARCINI .**

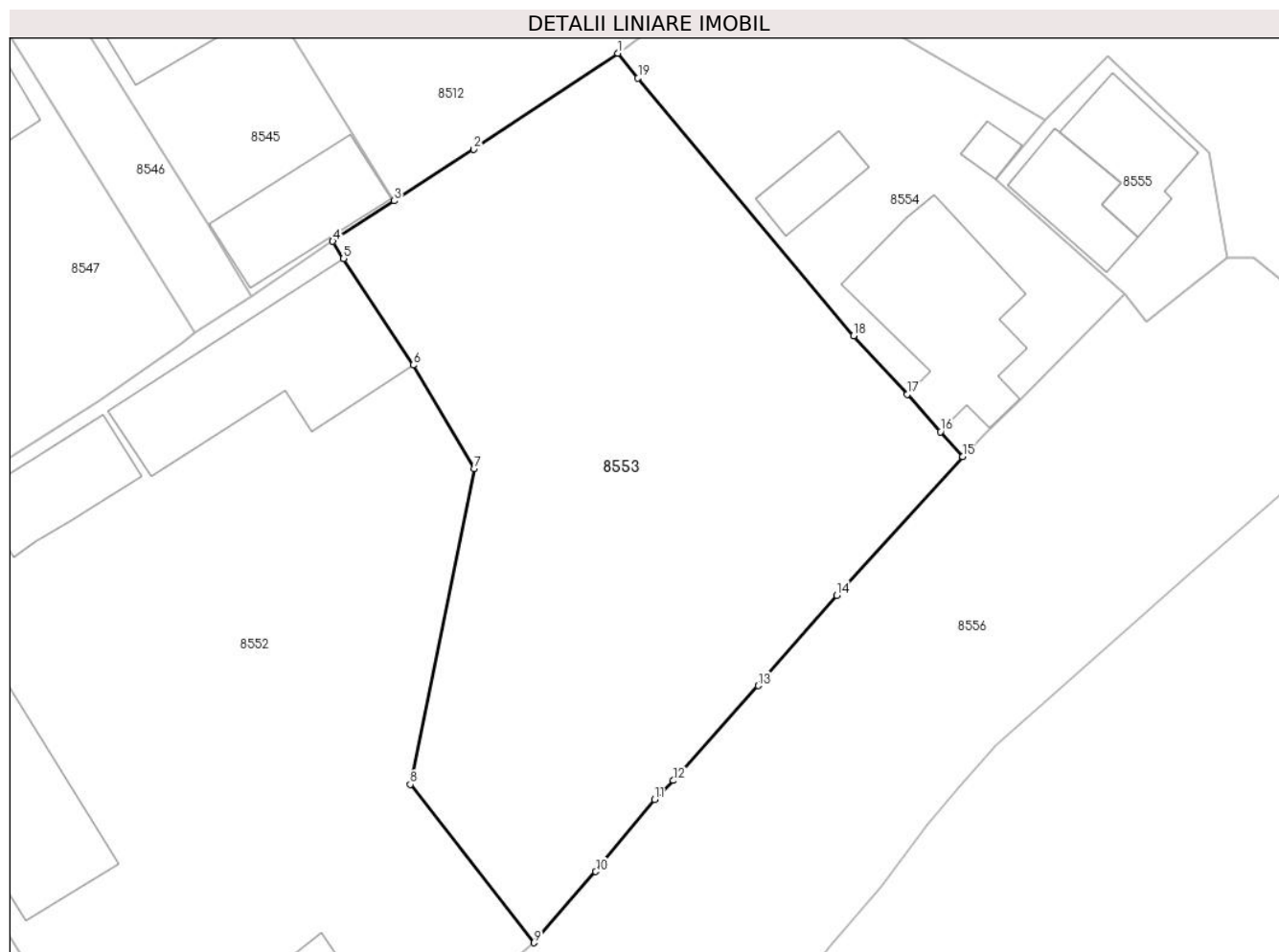
Inscrieri privind dezmembramintele dreptului de proprietate, drepturi reale de garanție și sarcini	Referințe
NU SUNT	

## Anexa Nr. 1 La Partea I

## Teren

Nr cadastral	Suprafața (mp)*	Observații / Referințe
	1.966	

\* Suprafața este determinată în planul de proiecție Stereo 70.



## Date referitoare la teren

Crt	Categorie folosință	Intravilan	Suprafața (mp)	Tarla	Parcelă	Nr. topo	Observații / Referințe
8553	curți constructii	DA	1.966	T25	1269	-	

## Lungime Segmente

1) Valorile lungimilor segmentelor sunt obținute din proiecție în plan.

Punct început	X / Y	Punct sfârșit	X / Y	Lungime segment (** (m)
1	581.385,957 386.232,633	2	581.373,96 386.224,651	14.41
2	581.373,96 386.224,651	3	581.367,343 386.220,361	7.886
3	581.367,343 386.220,361	4	581.362,24 386.216,985	6.119
4	581.362,24 386.216,985	5	581.363,128 386.215,557	1.682
5	581.363,128 386.215,557	6	581.368,94 386.206,706	10.589

Punct început	X / Y	Punct sfârșit	X / Y	Lungime segment (** (m)
6	581.368,94 386.206,706	7	581.374,019 386.198,084	10.007
7	581.374,019 386.198,084	8	581.368,68 386.171,835	26.786
8	581.368,68 386.171,835	9	581.378,987 386.158,66	16.728
9	581.378,987 386.158,66	10	581.384,122 386.164,575	7.833
10	581.384,122 386.164,575	11	581.389,013 386.170,56	7.729
11	581.389,013 386.170,56	12	581.390,575 386.172,154	2.232
12	581.390,575 386.172,154	13	581.397,63 386.180,039	10.58
13	581.397,63 386.180,039	14	581.404,171 386.187,551	9.961
14	581.404,171 386.187,551	15	581.414,639 386.199,102	15.589
15	581.414,639 386.199,102	16	581.412,802 386.201,151	2.752
16	581.412,802 386.201,151	17	581.410,044 386.204,266	4.161
17	581.410,044 386.204,266	18	581.405,59 386.209,151	6.611
18	581.405,59 386.209,151	19	581.387,627 386.230,557	27.944
19	581.387,627 386.230,557	1	581.385,957 386.232,633	2.664

\*\* Lungimile segmentelor sunt determinate în planul de proiecție Stereo 70 și sunt rotunjite la 1 milimetru.

\*\*\* Distanța dintre puncte este formată din segmente cumulate ce sunt mai mici decât valoarea 1 milimetru.



**DATE DESPRE IMOBILUL NR. 8554**

Oficiul de Cadastru și Publicitate Imobiliară PRAHOVA  
Biroul de Cadastru și Publicitate Imobiliară Ploiești

**A. Partea I. Descrierea imobilului**

TEREN Intravilan

Adresa: Loc. Ploiestiori, Str Parcului, Nr. 5, Jud. Prahova

Nr. Crt	Nr cadastral Nr. topografic	Suprafața* (mp)	Observații / Referințe
A1		804	Sector cadastral:20 Teren imprejmuit;

**B. Partea II. Proprietari și acte**

Inscrieri privitoare la dreptul de proprietate și alte drepturi reale		Referințe
/		
Act Normativ nr. 7, din 13/03/1996 emis de PARLAMENTUL ROMANIEI;		
B1	Intabulare, drept de PROPRIETATE, dobandit prin Lege, cota actuala 1/1, cota initiala 1/1 1) NEIDENTIFICAT NEIDENTIFICAT	A1
B2	Se noteaza PROPRIETAR NEIDENTIFICAT - conform art. 13, alin 15, dobandit prin Lege 1) NEIDENTIFICAT NEIDENTIFICAT	A1

**C. Partea III. SARCINI .**

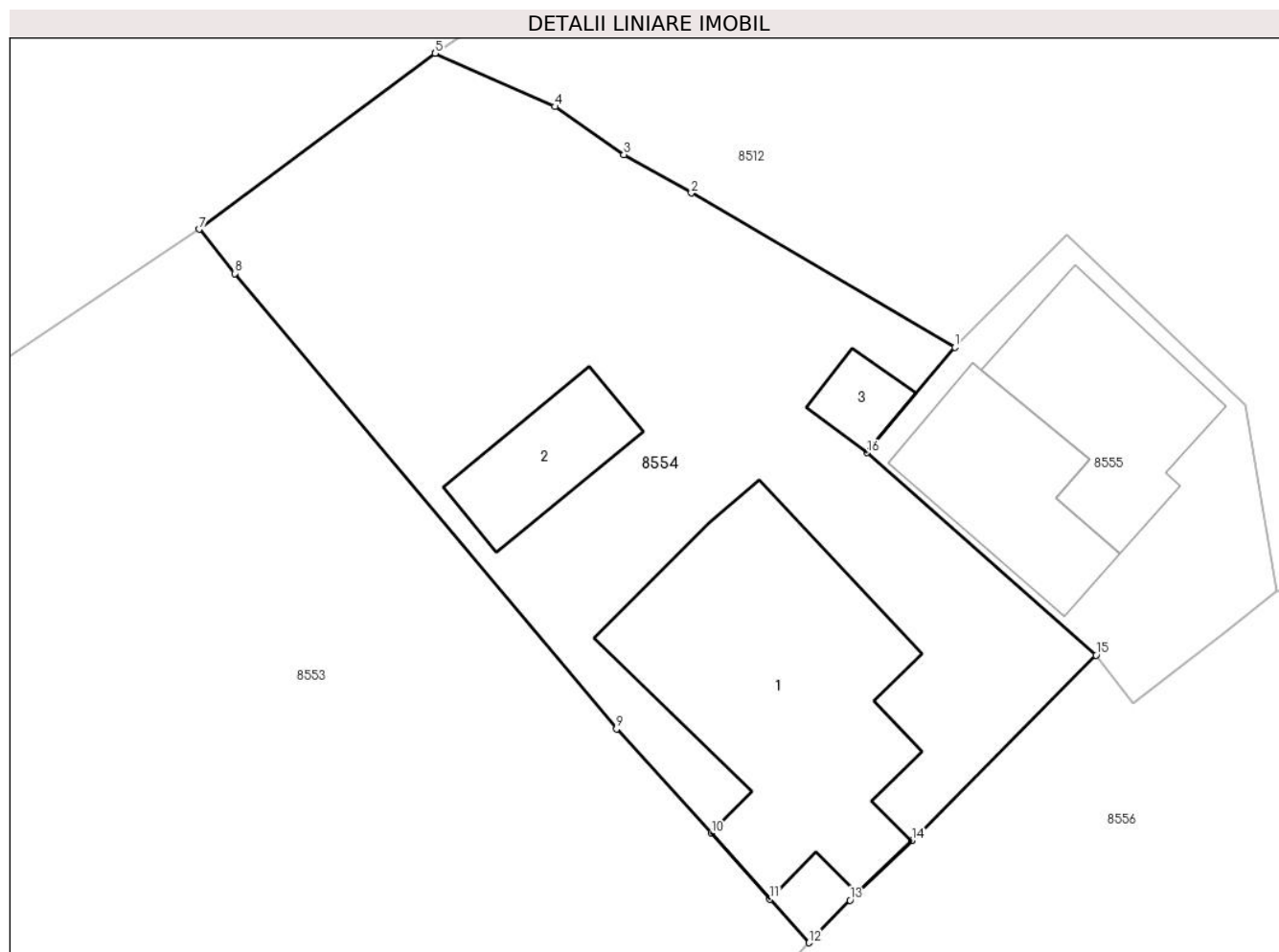
Inscrieri privind dezmembramintele dreptului de proprietate, drepturi reale de garanție și sarcini	Referințe
NU SUNT	

## Anexa Nr. 1 La Partea I

## Teren

Nr cadastral	Suprafața (mp)*	Observații / Referințe
	804	

\* Suprafața este determinată în planul de proiecție Stereo 70.



## Date referitoare la teren

Crt	Categorie folosință	Intravilan	Suprafața (mp)	Tarla	Parcelă	Nr. topo	Observații / Referințe
8554	curți constructii	DA	804	T25	1269/1	-	

## Date referitoare la construcții

Crt	Număr	Destinație construcție	Supraf. (mp)	Situație juridică	Observații / Referințe
A1.1		construcții de locuințe	163	Fara acte	Nr. niveluri:1; S. construita la sol:163 mp; S. construita desfasurata:164 mp;
A1.2		construcții anexa	35	Fara acte	Nr. niveluri:1; S. construita la sol:35 mp; S. construita desfasurata:35 mp;
A1.3		construcții anexa	13	Fara acte	Nr. niveluri:1; S. construita la sol:13 mp; S. construita desfasurata:13 mp;

## Lungime Segmente

1) Valorile lungimilor segmentelor sunt obținute din proiecție în plan.

Punct început	X / Y	Punct sfârșit	X / Y	Lungime segment (** (m)
1	581.421,504 386.227,081	2	581.409,108 386.234,333	14.361
2	581.409,108 386.234,333	3	581.405,934 386.236,136	3.65

Punct început	X / Y	Punct sfârșit	X / Y	Lungime segment (** (m)
3	581.405,934 386.236,136	4	581.402,687 386.238,395	3.956
4	581.402,687 386.238,395	5	581.397,054 386.240,903	6.166
5	581.397,054 386.240,903	6	581.397,049 386.240,905	0.005
6	581.397,049 386.240,905	7	581.385,957 386.232,633	13.837
7	581.385,957 386.232,633	8	581.387,627 386.230,557	2.664
8	581.387,627 386.230,557	9	581.405,59 386.209,151	27.944
9	581.405,59 386.209,151	10	581.410,044 386.204,266	6.611
10	581.410,044 386.204,266	11	581.412,802 386.201,151	4.161
11	581.412,802 386.201,151	12	581.414,639 386.199,102	2.752
12	581.414,639 386.199,102	13	581.416,564 386.201,104	2.777
13	581.416,564 386.201,104	14	581.419,496 386.203,907	4.056
14	581.419,496 386.203,907	15	581.428,145 386.212,615	12.273
15	581.428,145 386.212,615	16	581.417,363 386.222,133	14.382
16	581.417,363 386.222,133	1	581.421,504 386.227,081	6.452

\*\* Lungimile segmentelor sunt determinate în planul de proiecție Stereo 70 și sunt rotunjite la 1 milimetru.

\*\*\* Distanța dintre puncte este formată din segmente cumulate ce sunt mai mici decât valoarea 1 milimetru.





**DATE DESPRE IMOBILUL NR. 8555**

Oficiul de Cadastru și Publicitate Imobiliară PRAHOVA  
Biroul de Cadastru și Publicitate Imobiliară Ploiești

**A. Partea I. Descrierea imobilului**

TEREN Intravilan

Adresa: Loc. Ploiestiori, Str Parcului, Nr. 7, Jud. Prahova

Nr. Crt	Nr cadastral Nr. topografic	Suprafața* (mp)	Observații / Referințe
A1		231	Sector cadastral:20 Teren neimprejmut;

**B. Partea II. Proprietari și acte**

Inscrieri privitoare la dreptul de proprietate și alte drepturi reale		Referințe
/		
Act Normativ nr. 7, din 13/03/1996 emis de PARLAMENTUL ROMANIEI;		
B1	Intabulare, drept de PROPRIETATE, dobandit prin Lege, cota actuala 1/1, cota initiala 1/1 1) <b>NEIDENTIFICAT NEIDENTIFICAT</b>	A1
B2	Se noteaza PROPRIETAR NEIDENTIFICAT - conform art. 13, alin 15, dobandit prin Lege 1) <b>NEIDENTIFICAT NEIDENTIFICAT</b>	A1

**C. Partea III. SARCINI .**

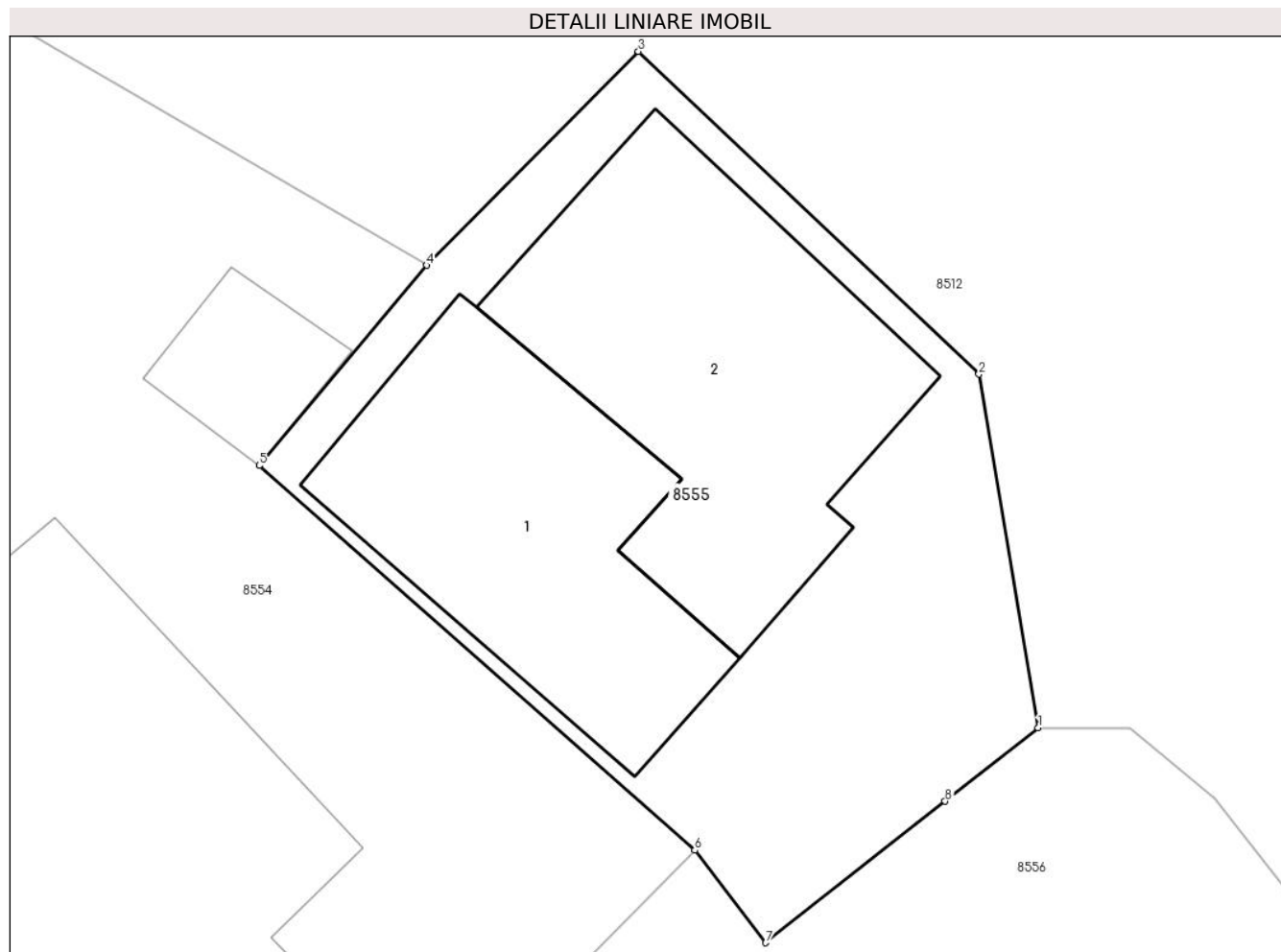
Inscrieri privind dezmembramintele dreptului de proprietate, drepturi reale de garanție și sarcini	Referințe
NU SUNT	

## Anexa Nr. 1 La Partea I

## Teren

Nr cadastral	Suprafața (mp)*	Observații / Referințe
	231	

\* Suprafața este determinată în planul de proiecție Stereo 70.



## Date referitoare la teren

Crt	Categorie folosință	Intra vilan	Suprafața (mp)	Tarla	Parcelă	Nr. topo	Observații / Referințe
8555	curți constructii	DA	231	T25	1269/1	-	

## Date referitoare la construcții

Crt	Număr	Destinație construcție	Supraf. (mp)	Situație juridică	Observații / Referințe
A1.1		construcții de locuințe	60	Fara acte	Nr. niveluri:1; S. construita la sol:60 mp; S. construita desfasurata:60 mp;
A1.2		construcții de locuințe	73	Fara acte	Nr. niveluri:1; S. construita la sol:73 mp; S. construita desfasurata:73 mp;

## Lungime Segmente

1) Valorile lungimilor segmentelor sunt obținute din proiecție în plan.

Punct început	X / Y	Punct sfârșit	X / Y	Lungime segment (** (m)
1	581.436,649 386.215,643	2	581.435,181 386.224,391	8.87
2	581.435,181 386.224,391	3	581.426,751 386.232,372	11.609
3	581.426,751 386.232,372	4	581.421,504 386.227,081	7.452

Punct început	X / Y	Punct sfârșit	X / Y	Lungime segment (** (m)
4	581.421,504 386.227,081	5	581.417,363 386.222,133	6.452
5	581.417,363 386.222,133	6	581.428,145 386.212,615	14.382
6	581.428,145 386.212,615	7	581.429,905 386.210,329	2.885
7	581.429,905 386.210,329	8	581.434,346 386.213,829	5.654
8	581.434,346 386.213,829	1	581.436,649 386.215,643	2.932

\*\* Lungimile segmentelor sunt determinate în planul de proiecție Stereo 70 și sunt rotunjite la 1 milimetru.

\*\*\* Distanța dintre puncte este formată din segmente cumulate ce sunt mai mici decât valoarea 1 milimetru.



**DATE DESPRE IMOBILUL NR. 8556**

Oficiul de Cadastru și Publicitate Imobiliară PRAHOVA  
 Biroul de Cadastru și Publicitate Imobiliară Ploiești

**A. Partea I. Descrierea imobilului**

TEREN Intravilan

Adresa: Loc. Ploiestiori, Str Parcului, Jud. Prahova

Nr. Crt	Nr cadastral Nr. topografic	Suprafața* (mp)	Observații / Referințe
A1		4.342	Sector cadastral:20 Teren neimprejmuit;

**B. Partea II. Proprietari și acte**

Inscrieri privitoare la dreptul de proprietate și alte drepturi reale	Referințe
/	
Act Administrativ nr. 20, din 24/08/1999 emis de CONSILIUL LOCAL AL COMUNEI BLEJOI (Adeverinta nr. 3746/27.02.2024);	
B1	A1
Intabulare, drept de PROPRIETATE, dobandit prin Lege, cota actuala 1/1, cota initiala 1/1 1) COMUNA BLEJOI - DOMENIUL PUBLIC, CIF:2845346	

**C. Partea III. SARCINI .**

Inscrieri privind dezmembramintele dreptului de proprietate, drepturi reale de garanție și sarcini	Referințe
NU SUNT	

## Anexa Nr. 1 La Partea I

## Teren

Nr cadastral	Suprafața (mp)*	Observații / Referințe
	4.342	

\* Suprafața este determinată în planul de proiecție Stereo 70.



## Date referitoare la teren

Crt	Categorie folosință	Intravilan	Suprafața (mp)	Tarla	Parcelă	Nr. topo	Observații / Referințe
8556	drum	DA	4.342	-	DS1270	-	

## Lungime Segmente

1) Valorile lungimilor segmentelor sunt obținute din proiecție în plan.

Punct început	X / Y	Punct sfârșit	X / Y	Lungime segment	Punct început	X / Y	Punct sfârșit	X / Y	Lungime segment	Punct început	X / Y	Punct sfârșit	X / Y	Lungime segment
1	581.448,121 386.203,402	2	581.447,592 386.205,48	2.144	2	581.447,592 386.205,48	3	581.441,02 386.213,912	10.691	3	581.441,02 386.213,912	4	581.438,913 386.215,645	2.728
4	581.438,913 386.215,645	5	581.436,649 386.215,643	2.264	5	581.436,649 386.215,643	6	581.434,346 386.213,829	2.932	6	581.434,346 386.213,829	7	581.429,905 386.210,329	5.654
7	581.429,905 386.210,329	8	581.428,145 386.212,615	2.885	8	581.428,145 386.212,615	9	581.419,496 386.203,907	12.273	9	581.419,496 386.203,907	10	581.416,564 386.201,104	4.056
10	581.416,564 386.201,104	11	581.414,639 386.199,102	2.777	11	581.414,639 386.199,102	12	581.404,171 386.187,551	15.589	12	581.404,171 386.187,551	13	581.397,63 386.180,039	9.961
13	581.397,63 386.180,039	14	581.390,575 386.172,154	10.58	14	581.390,575 386.172,154	15	581.389,013 386.170,56	2.232	15	581.389,013 386.170,56	16	581.384,122 386.164,575	7.729

Punct început	X / Y	Punct sfârșit	X / Y	Lungime segment	Punct început	X / Y	Punct sfârșit	X / Y	Lungime segment	Punct început	X / Y	Punct sfârșit	X / Y	Lungime segment
16	581.384,122 386.164,575	17	581.378,987 386.158,66	7.833	17	581.378,987 386.158,66	18	581.361,676 386.143,73	22.86	18	581.361,676 386.143,73	19	581.351,078 386.134,543	14.026
19	581.351,078 386.134,543	20	581.351,711 386.133,669	1.079	20	581.351,711 386.133,669	21	581.349,379 386.132,32	2.694	21	581.349,379 386.132,32	22	581.346,676 386.130,35	3.345
22	581.346,676 386.130,35	23	581.345,284 386.128,781	2.097	23	581.345,284 386.128,781	24	581.320,364 386.113,623	29.168	24	581.320,364 386.113,623	25	581.320,683 386.113,062	0.645
25	581.320,683 386.113,062	26	581.297,568 386.098,912	27.102	26	581.297,568 386.098,912	27	581.277,427 386.086,851	23.476	27	581.277,427 386.086,851	28	581.235,444 386.061,45	49.069
28	581.235,444 386.061,45	29	581.228,829 386.062,238	6.662	29	581.228,829 386.062,238	30	581.235,508 386.040,829	22.427	30	581.235,508 386.040,829	31	581.239,936 386.048,472	8.833
31	581.239,936 386.048,472	32	581.249,134 386.054,079	10.772	32	581.249,134 386.054,079	33	581.260,765 386.060,828	13.447	33	581.260,765 386.060,828	34	581.278,635 386.071,181	20.652
34	581.278,635 386.071,181	35	581.284,629 386.076,283	7.871	35	581.284,629 386.076,283	36	581.302,814 386.086,209	20.718	36	581.302,814 386.086,209	37	581.323,792 386.097,739	23.938
37	581.323,792 386.097,739	38	581.339,07 386.106,77	17.748	38	581.339,07 386.106,77	39	581.342,686 386.108,831	4.162	39	581.342,686 386.108,831	40	581.347,176 386.111,314	5.131
40	581.347,176 386.111,314	41	581.362,371 386.120,407	17.708	41	581.362,371 386.120,407	42	581.368,628 386.127,127	9.182	42	581.368,628 386.127,127	43	581.389,056 386.144,485	26.807
43	581.389,056 386.144,485	44	581.392,41 386.147,538	4.535	44	581.392,41 386.147,538	45	581.395,311 386.149,965	3.782	45	581.395,311 386.149,965	46	581.396,078 386.150,362	0.864
46	581.396,078 386.150,362	47	581.398,954 386.153,091	3.965	47	581.398,954 386.153,091	48	581.400,9 386.154,91	2.664	48	581.400,9 386.154,91	49	581.403,579 386.158,278	4.304
49	581.403,579 386.158,278	50	581.407,852 386.163,36	6.64	50	581.407,852 386.163,36	51	581.411,69 386.168,43	6.359	51	581.411,69 386.168,43	52	581.414,41 386.171,683	4.24
52	581.414,41 386.171,683	53	581.417,44 386.175,021	4.508	53	581.417,44 386.175,021	54	581.433,984 386.189,738	22.143	54	581.433,984 386.189,738	55	581.441,658 386.196,479	10.214
55	581.441,658 386.196,479	56	581.448,81 386.197,441	7.216	56	581.448,81 386.197,441	1	581.448,121 386.203,402	6.001					

\*\* Lungimile segmentelor sunt determinate în planul de proiecție Stereo 70 și sunt rotunjite la 1 milimetru.

\*\*\* Distanța dintre puncte este formată din segmente cumulate ce sunt mai mici decât valoarea 1 milimetru.





**DATE DESPRE IMOBILUL NR. 8557**

Oficiul de Cadastru și Publicitate Imobiliară PRAHOVA  
Biroul de Cadastru și Publicitate Imobiliară Ploiești

**A. Partea I. Descrierea imobilului**

TEREN Intravilan

Adresa: Loc. Ploiestiori, Str Prahovei, Nr. 50A, Jud. Prahova

Nr. Crt	Nr cadastral Nr. topografic	Suprafața* (mp)	Observații / Referințe
A1		Din acte: 250 Masurata: 251	Sector cadastral:20 Teren imprejmuit;

**Construcții**

Crt	Nr cadastral Nr. topografic	Adresa	Observații / Referințe
A1.1	28933-C1	Loc. Ploiestiori, Str Prahovei, Nr. 50A, Jud. Prahova	Nr. niveluri:1; S. construita la sol:130 mp;

**B. Partea II. Proprietari și acte**

Inscrieri privitoare la dreptul de proprietate și alte drepturi reale		Referințe
/		
Act Notarial nr. 751, din 04/04/1991 emis de Notariatul de Stat Județean Prahova (CVC NR. 6482/10.08.1979 EMIS DE NOTARIATUL DE STAT JUDETEAN PRAHOVA, CM NR. 793/18.06.1979 EMIS DE NOTARIATUL DE STAT JUDETEAN PRAHOVA);		
B1	Intabulare, drept de PROPRIETATE, dobandit prin Succesiune, cota actuala 1/4, cota initiala 1/4 1) <b>RADOI FILOFTEIA</b>	A1
B2	Intabulare, drept de PROPRIETATE, dobandit prin Succesiune, cota actuala 3/4, cota initiala 3/4 1) <b>VLAD GEORGETA</b>	A1
Act Notarial nr. 6482, din 10/08/1979 emis de Notariatul de Stat Județean Prahova;		
B3	Intabulare, drept de PROPRIETATE, dobandit prin Conventie, cota actuala 20/64, cota initiala 20/64 1) <b>RADOI FILOFTEIA</b>	A1.1
Act Notarial nr. 751, din 04/04/1991 emis de Notariatul de Stat Județean Prahova (CVC NR. 6482/10.08.1979 EMIS DE NOTARIATUL DE STAT JUDETEAN PRAHOVA, CM NR. 793/18.06.1979 EMIS DE NOTARIATUL DE STAT JUDETEAN PRAHOVA);		
B4	Intabulare, drept de PROPRIETATE, dobandit prin Succesiune, cota actuala 11/64, cota initiala 11/64 1) <b>RADOI FILOFTEIA</b>	A1.1
B5	Intabulare, drept de PROPRIETATE, dobandit prin Succesiune, cota actuala 33/64, cota initiala 33/64 1) <b>VLAD GEORGETA</b>	A1.1

**C. Partea III. SARCINI .**

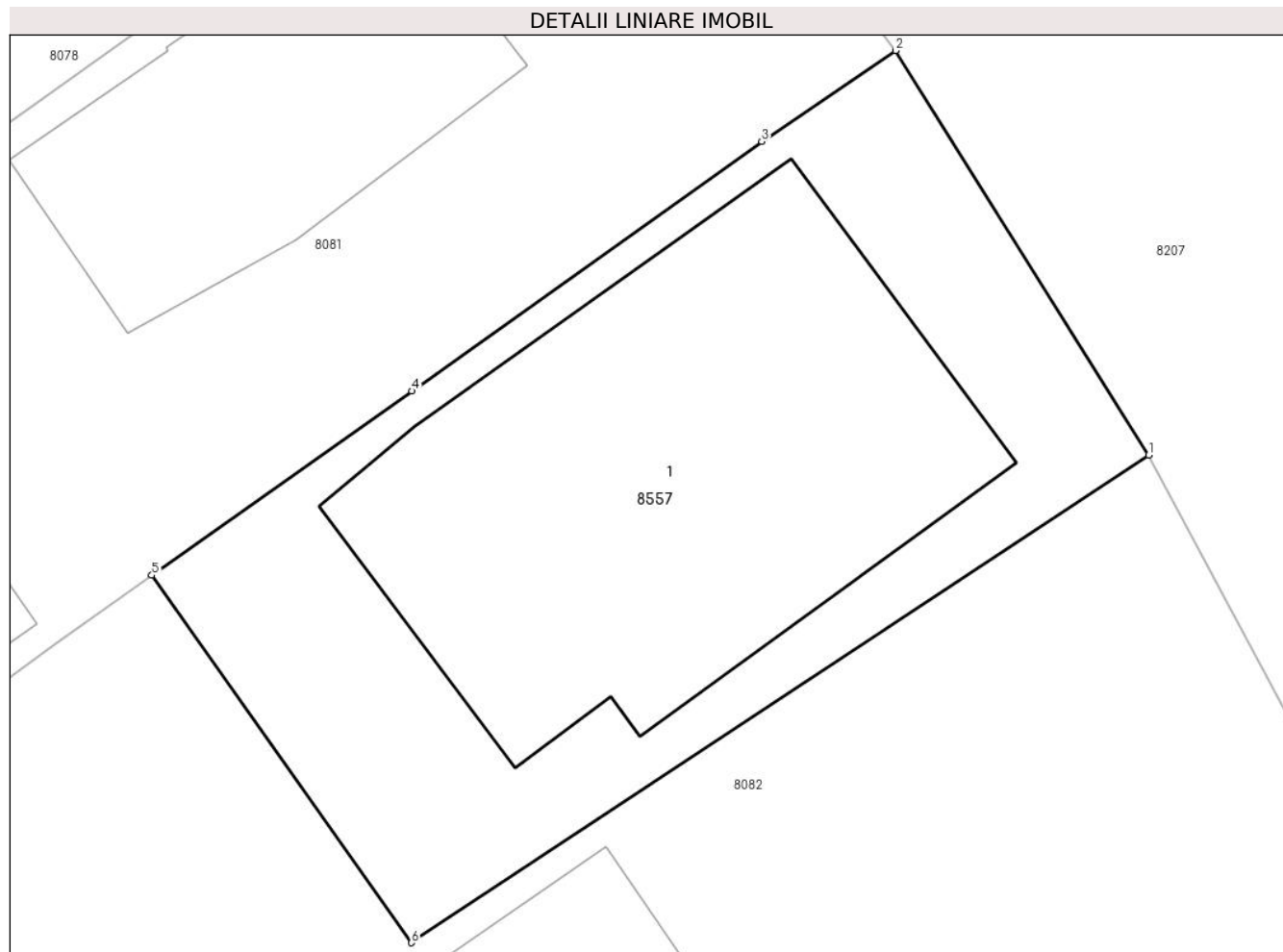
Inscrieri privind dezmembramintele dreptului de proprietate, drepturi reale de garanție și sarcini	Referințe
NU SUNT	

## Anexa Nr. 1 La Partea I

## Teren

Nr cadastral	Suprafața (mp)*	Observații / Referințe
	Din acte: 250 Masurata: 251	

\* Suprafața este determinată în planul de proiecție Stereo 70.



## Date referitoare la teren

Crt	Categorie folosință	Intravilan	Suprafața (mp)	Tarla	Parcelă	Nr. topo	Observații / Referințe
8557	curți constructii	DA	251	T15	799	-	

## Date referitoare la construcții

Crt	Număr	Destinație construcție	Supraf. (mp)	Situație juridică	Observații / Referințe
A1.1	28933-C1	construcții de locuințe	Din acte: 73 Masurata: 130	Cu acte	Nr. niveluri:1; S. construita la sol:130 mp;

## Lungime Segmente

1) Valorile lungimilor segmentelor sunt obținute din proiecție în plan.

Punct început	X / Y	Punct sfârșit	X / Y	Lungime segment (** (m)
1	580.843,282 386.681,736	2	580.837,073 386.691,658	11.705
2	580.837,073 386.691,658	3	580.833,791 386.689,43	3.967
3	580.833,791 386.689,43	4	580.825,21 386.683,309	10.54

Punct început	X / Y	Punct sfârșit	X / Y	Lungime segment (** (m)
4	580.825,21 386.683,309	5	580.818,836 386.678,788	7.815
5	580.818,836 386.678,788	6	580.825,204 386.669,775	11.036
6	580.825,204 386.669,775	1	580.843,282 386.681,736	21.677

\*\* Lungimile segmentelor sunt determinate în planul de proiecție Stereo 70 și sunt rotunjite la 1 milimetru.

\*\*\* Distanța dintre puncte este formată din segmente cumulate ce sunt mai mici decât valoarea 1 milimetru.



**DATE DESPRE IMOBILUL NR. 8558**

Oficiul de Cadastru și Publicitate Imobiliară PRAHOVA  
Biroul de Cadastru și Publicitate Imobiliară Ploiești

**A. Partea I. Descrierea imobilului**

TEREN Intravilan

Adresa: Loc. Ploiestiori, Jud. Prahova

Nr. Crt	Nr cadastral Nr. topografic	Suprafața* (mp)	Observații / Referințe
A1		1.783	Sector cadastral:20 Teren neimprejmut;

**B. Partea II. Proprietari și acte**

Inscrieri privitoare la dreptul de proprietate și alte drepturi reale		Referințe
/		
Act Normativ nr. 7, din 13/03/1996 emis de PARLAMENTUL ROMANIEI (ADEVERINTA NR. 3804/27.02.2024 EMISA DE PRIMARIA COMUNEI BLEJOI);		
B1	Intabulare, drept de PROPRIETATE, dobandit prin Lege, cota actuala 1/1, cota initiala 1/1 1) <b>NEIDENTIFICAT NEIDENTIFICAT</b>	A1
B2	Se noteaza PROPRIETAR NEIDENTIFICAT, rezerva comisiei locale de fond funciar - conform art. 13, alin 14, dobandit prin Lege	A1

**C. Partea III. SARCINI .**

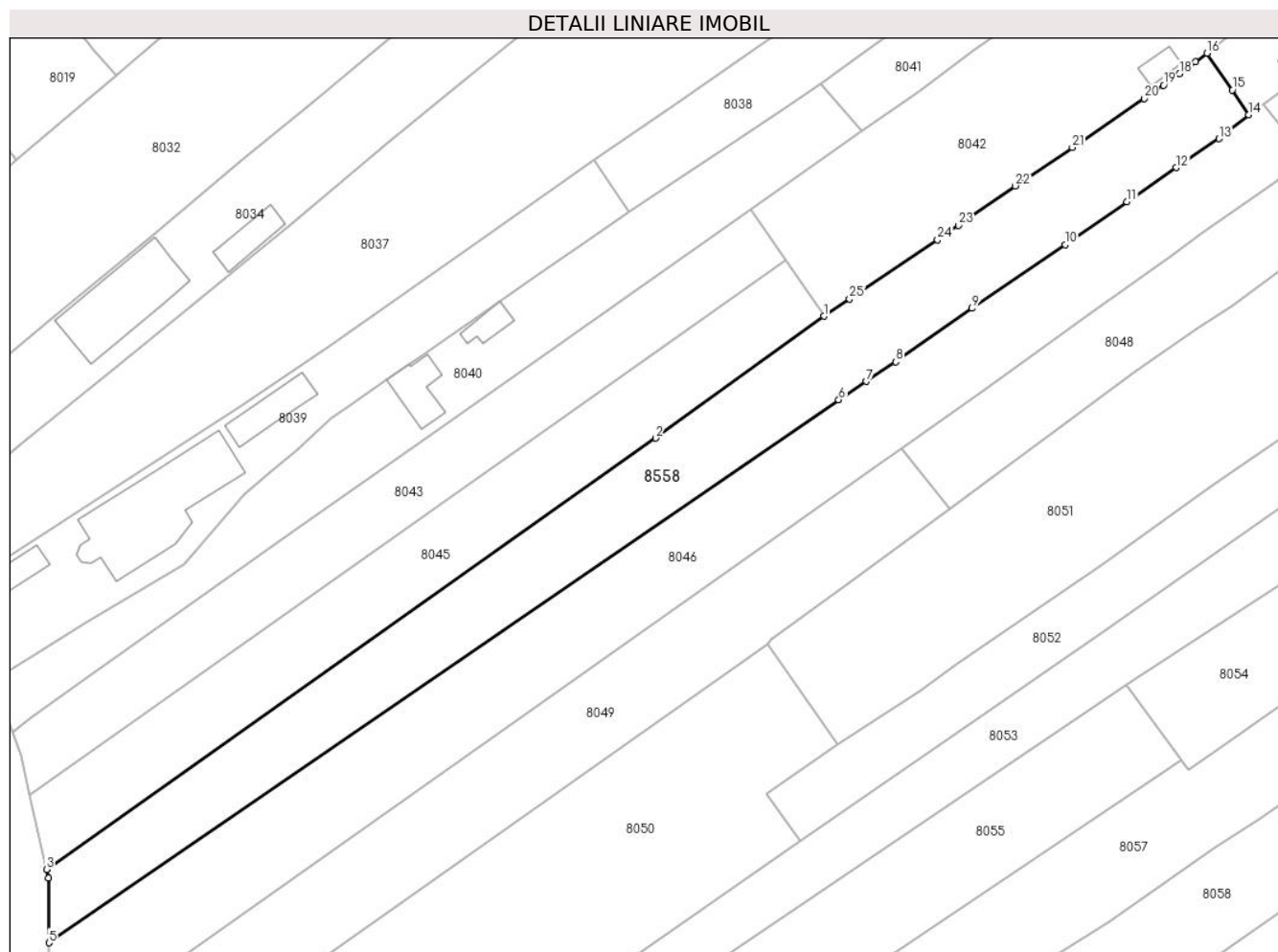
Inscrieri privind dezmembramintele dreptului de proprietate, drepturi reale de garanție și sarcini	Referințe
NU SUNT	

## Anexa Nr. 1 La Partea I

## Teren

Nr cadastral	Suprafața (mp)*	Observații / Referințe
	1.783	

\* Suprafața este determinată în planul de proiecție Stereo 70.



## Date referitoare la teren

Crt	Categorie folosință	Intravilan	Suprafața (mp)	Tarla	Parcelă	Nr. topo	Observații / Referințe
8558	arabil	DA	1.783	T26	210/41/1	-	

## Lungime Segmente

1) Valorile lungimilor segmentelor sunt obținute din proiecție în plan.

Punct început	X / Y	Punct sfârșit	X / Y	Lungime segment (** (m))
1	580.645,568 386.844,464	2	580.623,313 386.828,354	27.474
3	580.542,776 386.771,377	4	580.543,031 386.770,239	1.166
5	580.543,1 386.761,678	6	580.647,519 386.833,414	126.686
7	580.651,172 386.835,838	8	580.655,057 386.838,416	4.663
9	580.665,149 386.845,487	10	580.677,431 386.853,877	14.874

Punct început	X / Y	Punct sfârșit	X / Y	Lungime segment (** (m))
2	580.623,313 386.828,354	3	580.542,776 386.771,377	98.654
4	580.543,031 386.770,239	5	580.543,1 386.761,678	8.561
6	580.647,519 386.833,414	7	580.651,172 386.835,838	4.384
8	580.655,057 386.838,416	9	580.665,149 386.845,487	12.323
10	580.677,431 386.853,877	11	580.685,601 386.859,572	9.959

Punct început	X / Y	Punct sfârșit	X / Y	Lungime segment (** (m)
11	580.685,601 386.859,572	12	580.692,161 386.864,075	7.957
13	580.697,798 386.867,911	14	580.701,74 386.871,076	5.055
15	580.699,539 386.874,315	16	580.696,208 386.879,188	5.903
17	580.694,683 386.878,045	18	580.692,57 386.876,488	2.625
19	580.690,447 386.874,962	20	580.687,883 386.873,207	3.107
21	580.678,405 386.866,718	22	580.670,87 386.861,652	9.08
23	580.663,346 386.856,43	24	580.660,579 386.854,529	3.357
25	580.648,956 386.846,735	1	580.645,568 386.844,464	4.079

Punct început	X / Y	Punct sfârșit	X / Y	Lungime segment (** (m)
12	580.692,161 386.864,075	13	580.697,798 386.867,911	6.818
14	580.701,74 386.871,076	15	580.699,539 386.874,315	3.916
16	580.696,208 386.879,188	17	580.694,683 386.878,045	1.906
18	580.692,57 386.876,488	19	580.690,447 386.874,962	2.615
20	580.687,883 386.873,207	21	580.678,405 386.866,718	11.486
22	580.670,87 386.861,652	23	580.663,346 386.856,43	9.159
24	580.660,579 386.854,529	25	580.648,956 386.846,735	13.994

\*\* Lungimile segmentelor sunt determinate în planul de proiecție Stereo 70 și sunt rotunjite la 1 milimetru.

\*\*\* Distanța dintre puncte este formată din segmente cumulate ce sunt mai mici decât valoarea 1 milimetru.





**DATE DESPRE IMOBILUL NR. 8559**

Oficiul de Cadastru și Publicitate Imobiliară PRAHOVA  
Biroul de Cadastru și Publicitate Imobiliară Ploiești

**A. Partea I. Descrierea imobilului**

TEREN Intravilan

Adresa: Loc. Ploiestiori, Jud. Prahova

Nr. Crt	Nr cadastral Nr. topografic	Suprafața* (mp)	Observații / Referințe
A1		147	Sector cadastral:20 Teren neimprejmuit;

**B. Partea II. Proprietari și acte**

Inscrieri privitoare la dreptul de proprietate și alte drepturi reale	Referințe
/	
Act Administrativ nr. 3967, din 28/02/2024 emis de PRIMARIA COMUNEI BLEJOI;	
B1	Inscrierea posesiei, drept de PROPRIETATE, dobandit prin Lege, cota actuala 1/1, cota initiala 1/1 1) JUNGHEATU ELENA
	A1

**C. Partea III. SARCINI .**

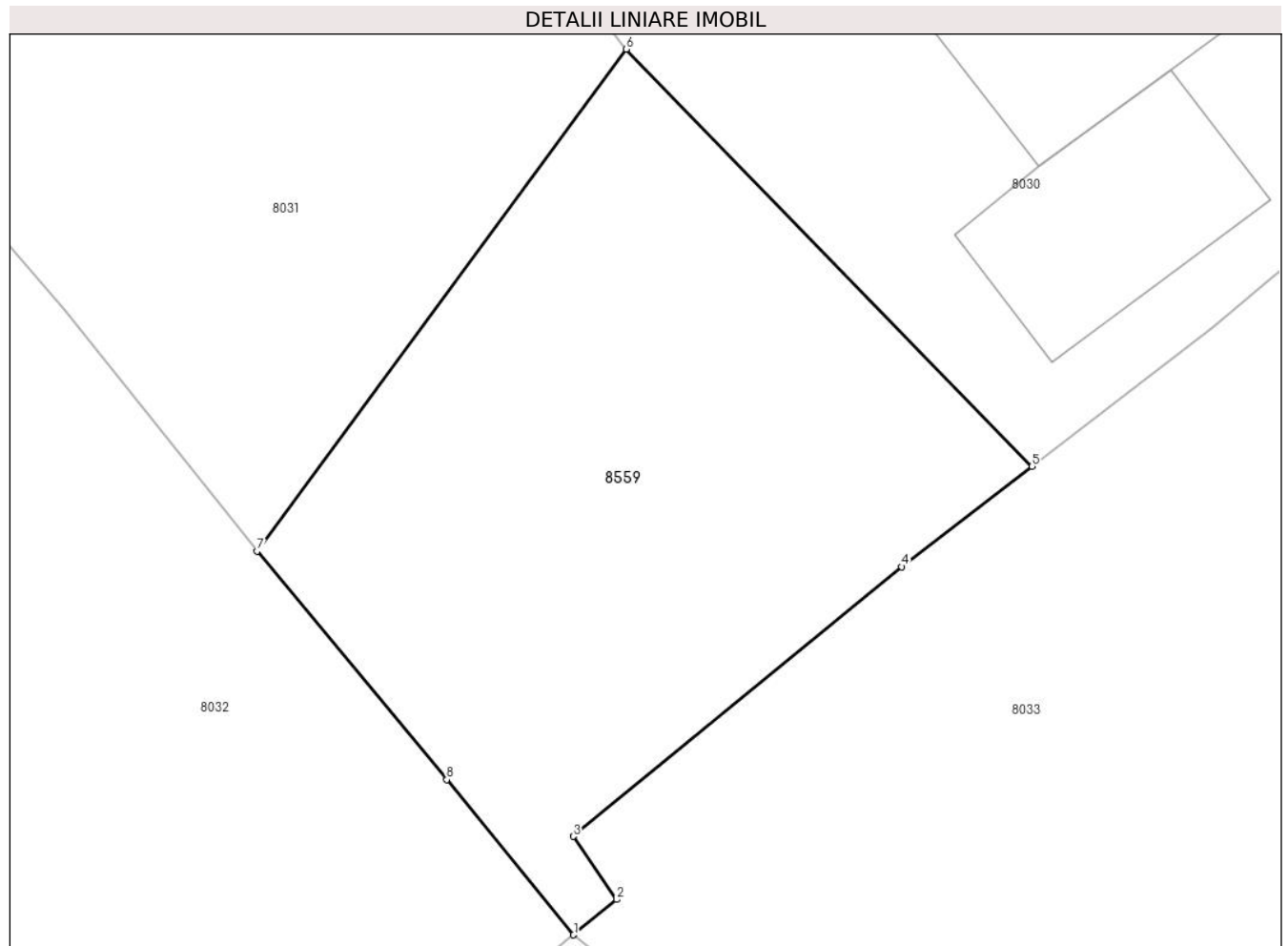
Inscrieri privind dezmembramintele dreptului de proprietate, drepturi reale de garanție și sarcini	Referințe
NU SUNT	

## Anexa Nr. 1 La Partea I

## Teren

Nr cadastral	Suprafața (mp)*	Observații / Referințe
	147	

\* Suprafața este determinată în planul de proiecție Stereo 70.



## Date referitoare la teren

Crt	Categorie folosință	Intravilan	Suprafața (mp)	Tarla	Parcelă	Nr. topo	Observații / Referințe
8559	arabil	DA	147	T15	746	-	

## Lungime Segmente

1) Valorile lungimilor segmentelor sunt obținute din proiecție în plan.

Punct început	X / Y	Punct sfârșit	X / Y	Lungime segment (** (m)
1	580.626,72 386.913,363	2	580.627,648 386.914,119	1.197
2	580.627,648 386.914,119	3	580.626,713 386.915,474	1.646
3	580.626,713 386.915,474	4	580.633,755 386.921,244	9.104
4	580.633,755 386.921,244	5	580.636,55 386.923,394	3.526
5	580.636,55 386.923,394	6	580.627,85 386.932,329	12.471

Punct început	X / Y	Punct sfârșit	X / Y	Lungime segment (** (m)
6	580.627,85 386.932,329	7	580.619,932 386.921,579	13.351
7	580.619,932 386.921,579	8	580.624,001 386.916,687	6.363
8	580.624,001 386.916,687	1	580.626,72 386.913,363	4.294

\*\* Lungimile segmentelor sunt determinate în planul de proiecție Stereo 70 și sunt rotunjite la 1 milimetru.

\*\*\* Distanța dintre puncte este formată din segmente cumulate ce sunt mai mici decât valoarea 1 milimetru.



**DATE DESPRE IMOBILUL NR. 8560**

Oficiul de Cadastru și Publicitate Imobiliară PRAHOVA  
Biroul de Cadastru și Publicitate Imobiliară Ploiești

**A. Partea I. Descrierea imobilului**

TEREN Intravilan

Adresa: Loc. Ploiestiori, Str Teleajenului, Jud. Prahova

Nr. Crt	Nr cadastral Nr. topografic	Suprafața* (mp)	Observații / Referințe
A1		123	Sector cadastral:20 Teren neimprejmuit;

**B. Partea II. Proprietari și acte**

Inscrieri privitoare la dreptul de proprietate și alte drepturi reale	Referințe
/	
Act Administrativ nr. 10, din 30/03/2006 emis de CONSILIUL LOCAL AL COMUNEI BLEJOI;	
B1	A1
Intabulare, drept de PROPRIETATE, dobandit prin Lege, cota actuala 1/1, cota initiala 1/1	
1) COMUNA BLEJOI - DOMENIUL PRIVAT, CIF:2845346	

**C. Partea III. SARCINI .**

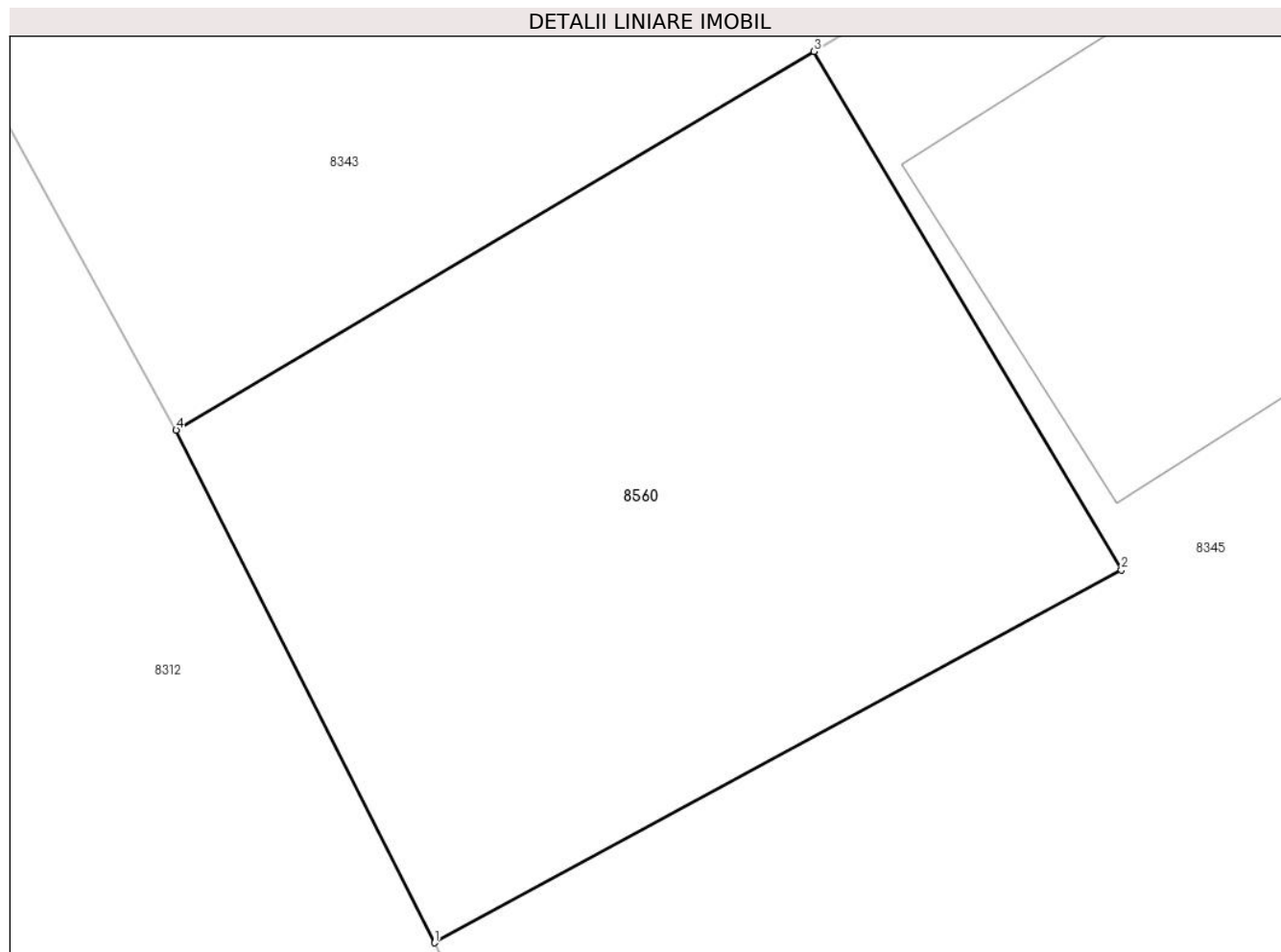
Inscrieri privind dezmembramintele dreptului de proprietate, drepturi reale de garanție și sarcini	Referințe
NU SUNT	

## Anexa Nr. 1 La Partea I

## Teren

Nr cadastral	Suprafața (mp)*	Observații / Referințe
	123	

\* Suprafața este determinată în planul de proiecție Stereo 70.



## Date referitoare la teren

Crt	Categorie folosință	Intravilan	Suprafața (mp)	Tarla	Parcelă	Nr. topo	Observații / Referințe
85 60	curți construcții	DA	123	T12	601	-	

## Lungime Segmente

1) Valorile lungimilor segmentelor sunt obținute din proiecție în plan.

Punct început	X / Y	Punct sfârșit	X / Y	Lungime segment (** (m)
1	580.887,359 386.765,615	2	580.898,729 386.771,782	12.935
2	580.898,729 386.771,782	3	580.893,641 386.780,358	9.972
3	580.893,641 386.780,358	4	580.883,077 386.774,094	12.282
4	580.883,077 386.774,094	1	580.887,359 386.765,615	9.499

**\*\* Lungimile segmentelor sunt determinate în planul de proiecție Stereo 70 și sunt rotunjite la 1 milimetru.**

**\*\*\* Distanța dintre puncte este formată din segmente cumulate ce sunt mai mici decât valoarea 1 milimetru.**





**DATE DESPRE IMOBILUL NR. 8561**

Oficiul de Cadastru și Publicitate Imobiliară PRAHOVA  
Biroul de Cadastru și Publicitate Imobiliară Ploiești

**A. Partea I. Descrierea imobilului**

TEREN Intravilan

Adresa: Loc. Ploiestiori, Jud. Prahova

Nr. Crt	Nr cadastral Nr. topografic	Suprafața* (mp)	Observații / Referințe
A1		3.491	Sector cadastral:20 Teren neimprejmuit;

**B. Partea II. Proprietari și acte**

Inscrieri privitoare la dreptul de proprietate și alte drepturi reale	Referințe
/	
Act Administrativ nr. 34, din 26/05/2015 emis de CONSILIUL LOCAL AL COMUNEI BLEJOI;	
B1	A1
Intabulare, drept de PROPRIETATE, dobandit prin Lege, cota actuala 1/1, cota initiala 1/1	
1) COMUNA BLEJOI - DOMENIUL PUBLIC, CIF:2845346	

**C. Partea III. SARCINI .**

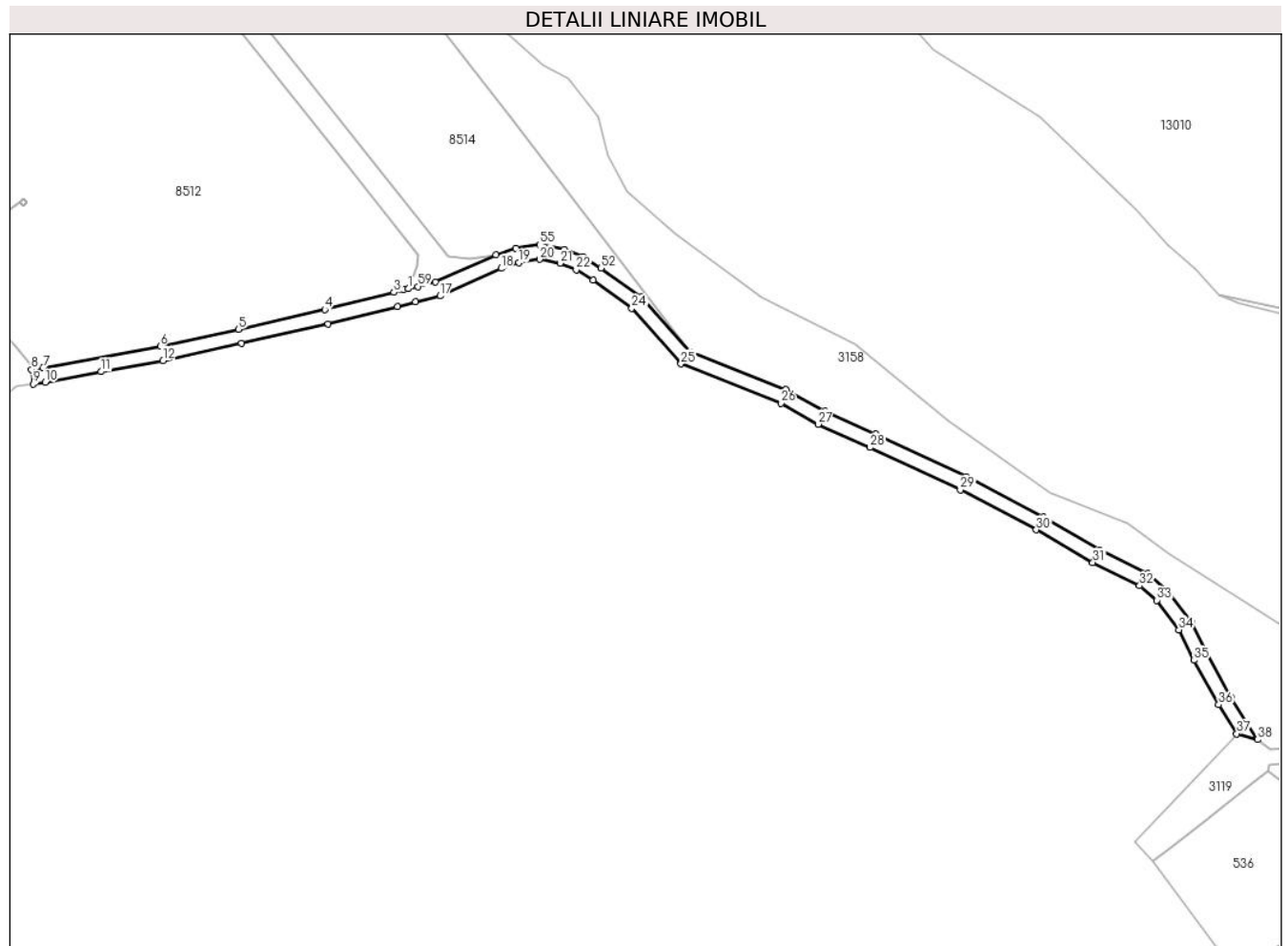
Inscrieri privind dezmembramintele dreptului de proprietate, drepturi reale de garanție și sarcini	Referințe
NU SUNT	

## Anexa Nr. 1 La Partea I

## Teren

Nr cadastral	Suprafața (mp)*	Observații / Referințe
	3.491	

\* Suprafața este determinată în planul de proiecție Stereo 70.



## Date referitoare la teren

Crt	Categorie folosință	Intravilan	Suprafața (mp)	Tarla	Parcelă	Nr. topo	Observații / Referințe
85 61	drum	DA	2.536	-	264	-	
85 61	drum	DA	955	-	264	-	

## Lungime Segmente

1) Valorile lungimilor segmentelor sunt obținute din proiecție în plan.

Punct început	X / Y	Punct sfârșit	X / Y	Lungime segment	Punct început	X / Y	Punct sfârșit	X / Y	Lungime segment	Punct început	X / Y	Punct sfârșit	X / Y	Lungime segment
1	581.603,97 386.236,757	2	581.602,061 386.236,284	1.967	2	581.602,061 386.236,284	3	581.597,997 386.235,278	4.187	3	581.597,997 386.235,278	4	581.569,42 386.228,149	29.453
4	581.569,42 386.228,149	5	581.533,683 386.220,023	36.649	5	581.533,683 386.220,023	6	581.501,409 386.213,014	33.026	6	581.501,409 386.213,014	7	581.452,929 386.204,049	49.302
7	581.452,929 386.204,049	8	581.448,121 386.203,402	4.851	8	581.448,121 386.203,402	9	581.448,81 386.197,441	6.001	9	581.448,81 386.197,441	10	581.453,889 386.198,125	5.125
10	581.453,889 386.198,125	11	581.476,937 386.202,505	23.46	11	581.476,937 386.202,505	12	581.502,579 386.207,128	26.055	12	581.502,579 386.207,128	13	581.534,985 386.214,165	33.161

Punct început	X / Y	Punct sfârșit	X / Y	Lungime segment	Punct început	X / Y	Punct sfârșit	X / Y	Lungime segment	Punct început	X / Y	Punct sfârșit	X / Y	Lungime segment
13	581.534,985 386.214,165	14	581.570,812 386.222,313	36.74 2	14	581.570,812 386.222,313	15	581.599,443 386.229,456	29.50 9	15	581.599,443 386.229,456	16	581.606,95 386.231,313	7.733
16	581.606,95 386.231,313	17	581.617,093 386.233,823	10.44 9	17	581.617,093 386.233,823	18	581.642,374 386.245,183	27.71 6	18	581.642,374 386.245,183	19	581.649,762 386.247,609	7.776
19	581.649,762 386.247,609	20	581.658,258 386.248,939	8.599	20	581.658,258 386.248,939	21	581.666,731 386.247,279	8.634	21	581.666,731 386.247,279	22	581.673,43 386.244,596	7.216
22	581.673,43 386.244,596	23	581.680,323 386.240,305	8.119	23	581.680,323 386.240,305	24	581.696,403 386.228,774	19.78 7	24	581.696,403 386.228,774	25	581.716,751 386.205,708	30.75 8
25	581.716,751 386.205,708	26	581.758,05 386.189,529	44.35 5	26	581.758,05 386.189,529	27	581.773,425 386.180,826	17.66 7	27	581.773,425 386.180,826	28	581.794,906 386.171,198	23.54
28	581.794,906 386.171,198	29	581.832,252 386.153,694	41.24 5	29	581.832,252 386.153,694	30	581.863,673 386.137,175	35.49 9	30	581.863,673 386.137,175	31	581.887,055 386.123,678	26.99 8
31	581.887,055 386.123,678	32	581.906,411 386.114,088	21.60 1	32	581.906,411 386.114,088	33	581.913,591 386.108,119	9.337	33	581.913,591 386.108,119	34	581.922,675 386.095,929	15.20 2
34	581.922,675 386.095,929	35	581.928,898 386.083,313	14.06 7	35	581.928,898 386.083,313	36	581.939,124 386.064,991	20.98 3	36	581.939,124 386.064,991	37	581.946,616 386.052,996	14.14 2
37	581.946,616 386.052,996	38	581.955,191 386.050,592	8.906	38	581.955,191 386.050,592	39	581.944,292 386.068,045	20.57 7	39	581.944,292 386.068,045	40	581.934,212 386.086,105	20.68 3
40	581.934,212 386.086,105	41	581.927,813 386.099,075	14.46 3	41	581.927,813 386.099,075	42	581.917,975 386.112,277	16.46 4	42	581.917,975 386.112,277	43	581.909,705 386.119,152	10.75 4
43	581.909,705 386.119,152	44	581.889,889 386.128,97	22.11 5	44	581.889,889 386.128,97	45	581.866,569 386.142,431	26.92 6	45	581.866,569 386.142,431	46	581.834,922 386.159,068	35.75 4
46	581.834,922 386.159,068	47	581.797,406 386.176,652	41.43 2	47	581.797,406 386.176,652	48	581.776,215 386.186,15	23.22 2	48	581.776,215 386.186,15	49	581.760,148 386.195,151	18.41 6
49	581.760,148 386.195,151	50	581.720,501 386.210,683	42.58 1	50	581.720,501 386.210,683	51	581.700,397 386.233,294	30.25 6	51	581.700,397 386.233,294	52	581.683,661 386.245,295	20.59 4
52	581.683,661 386.245,295	53	581.676,152 386.249,97	8.845	53	581.676,152 386.249,97	54	581.668,439 386.253,059	8.309	54	581.668,439 386.253,059	55	581.658,374 386.255,031	10.25 6
55	581.658,374 386.255,031	56	581.648,352 386.253,461	10.14 4	56	581.648,352 386.253,461	57	581.640,202 386.250,785	8.578	57	581.640,202 386.250,785	58	581.615,127 386.239,517	27.49
58	581.615,127 386.239,517	59	581.607,859 386.237,719	7.487	59	581.607,859 386.237,719	1	581.603,97 386.236,757	4.006					

\*\* Lungimile segmentelor sunt determinate în planul de proiecție Stereo 70 și sunt rotunjite la 1 milimetru.

\*\*\* Distanța dintre puncte este formată din segmente cumulate ce sunt mai mici decât valoarea 1 milimetru.

