

PLAN CADASTRAL

JUDEȚ OLT, UAT BARZA

Sectorul Cadastral 12

Spre publicare

Scara 1:1000

Sistem de proiecție "STEREO '70"

- Plansa 16 -

Schița de racordare a planșelor

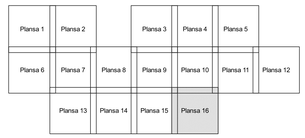

N

Legendă

- Limită sector
- Limită UAT
- Limită intravilan
- Limită imobil
- Limită construcții
- Limită tarla
- 12 Număr sector
- 20 Numar_administrativ
- 5614 Număr imobil
- 5952-C1 Număr construcții
- 6 Număr tarla
- DE255 Toponimie

Schița dispunerii sectorului cadastral

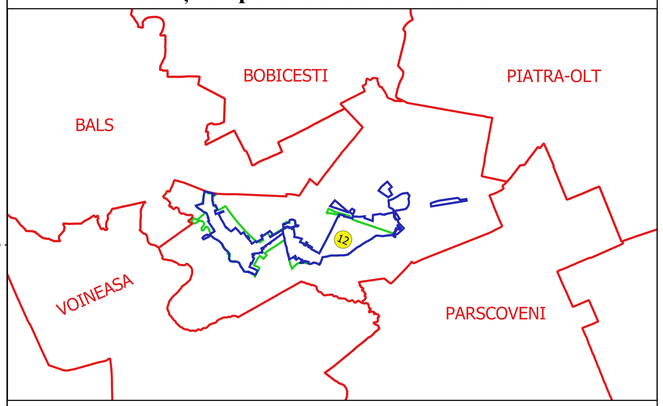

Executant
SC GEOAGRICADASTRE SRL
Ing. SILVIU-IONUT AUREL
Data.....

* SILVIU-IONUT AUREL *
OFICIUL DE CADASTRU

ANCPI - O. S. CETA
Semnat digital :
20110429094051040e0f2