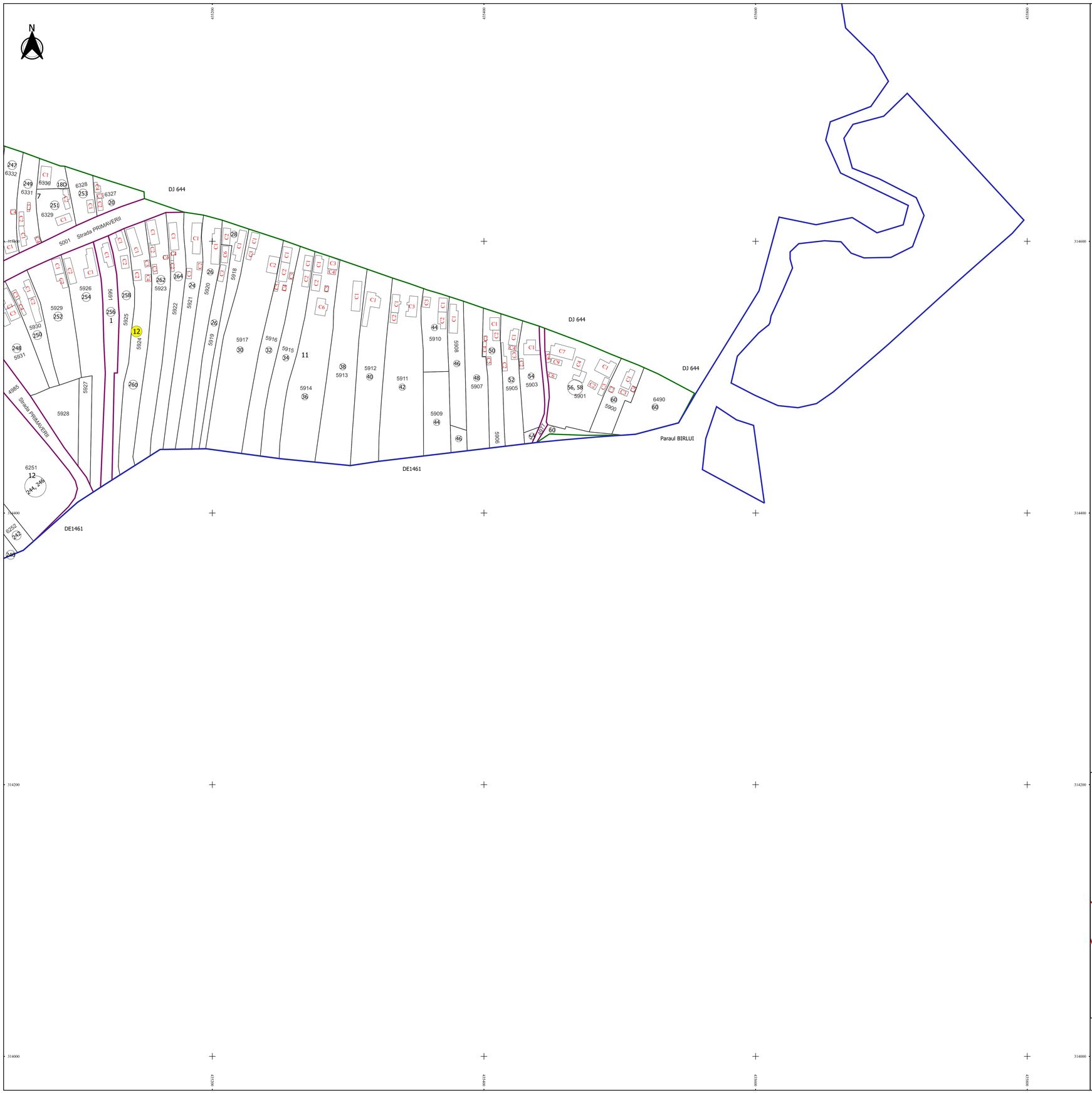

PLAN CADASTRAL

JUDEȚ OLT, UAT BARZA

Sectorul Cadastral 12

Spre publicare

Scara 1:1000

Sistem de proiecție "STEREO '70"

- Plansa 12 -

Schița de racordare a planșelor



N

Legendă

- Limită sector
- Limită UAT
- Limită intravilan
- Limită imobil
- Limită construcții
- Limită tarla
- 12 Număr sector
- 20 Numar_administrativ
- 5614 Număr imobil
- 5952-C1 Număr construcții
- 6 Număr tarla
- DE255 Toponimie

Schița dispunerii sectorului cadastral

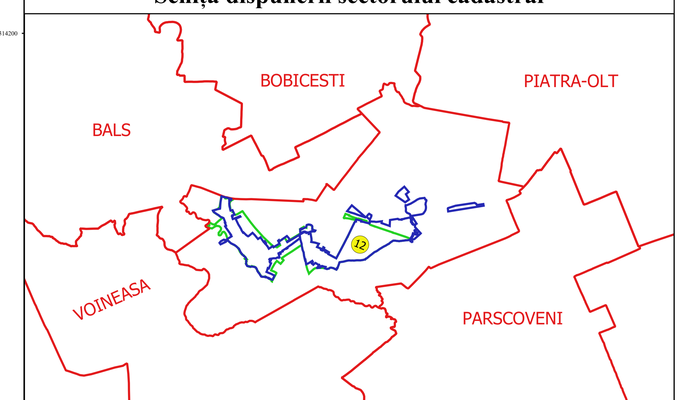

Executant
SC GEOAGRICADASTRU SRL
ing. SILVIU-IONUȚ AUREL
Data.....

* SILVIU-IONUȚ AUREL *
OFICIU:Slatina,str.Lacului nr.4

ANCPI - A. N. OCPI
Sistem Digital
2011[0]0[2]0[8]1[5]0[4]0