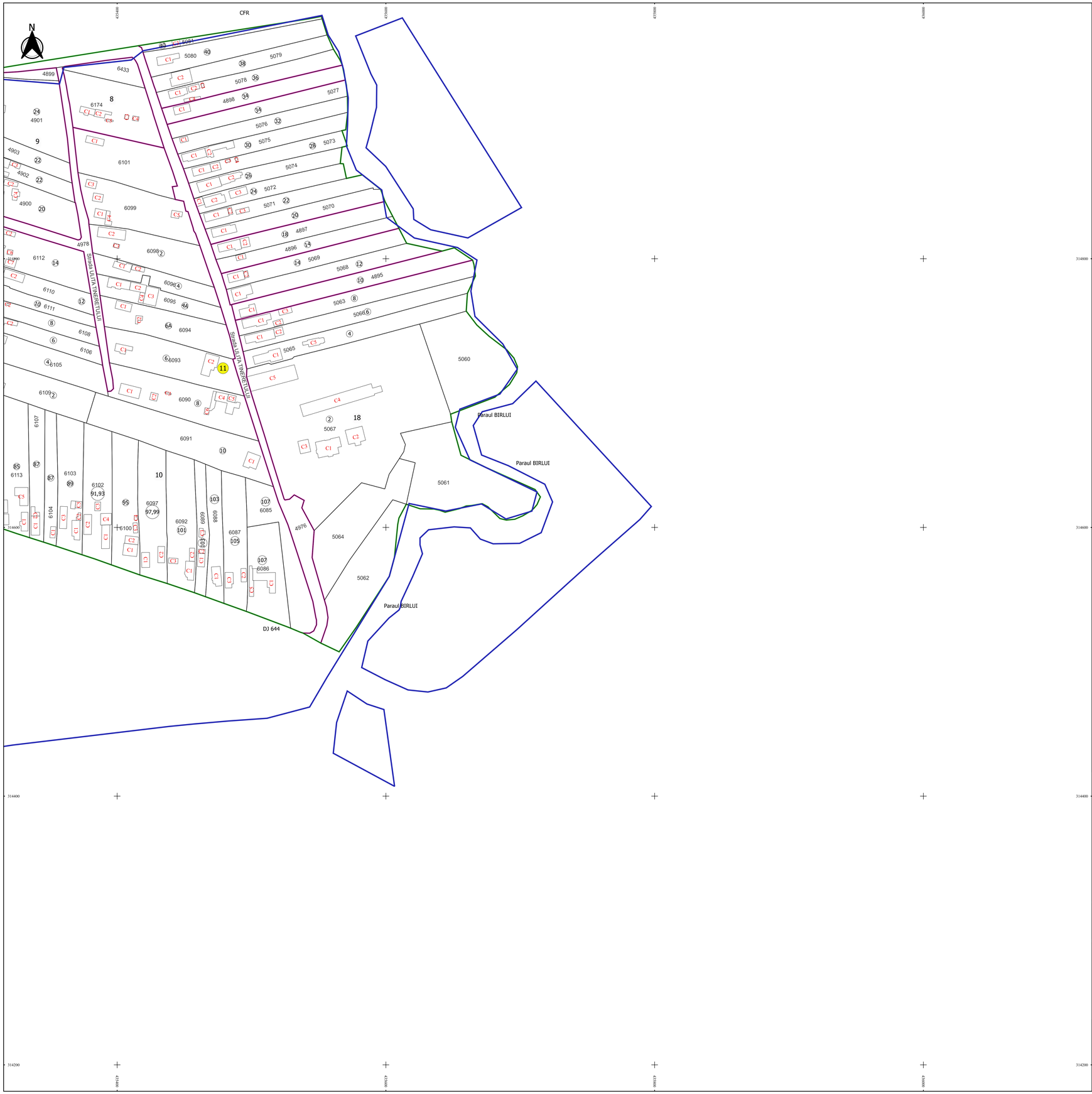

PLAN CADASTRAL

JUDEȚ OLT, UAT BARZA

Sectorul Cadastral 11

Spre publicare

Scara 1:1000

Sistem de proiecție "STEREO '70"

- Plansa 2 -

Schița de racordare a planșelor

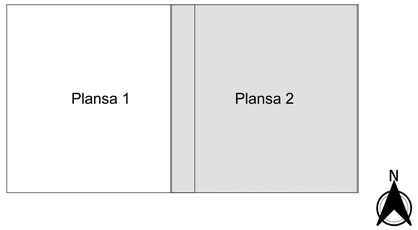

Legendă

- Limită sector
- Limită UAT
- Limită intravilan
- Limită imobil
- Limită construcții
- Limită tarla
- 11 Număr sector
- 57 Numar_administrativ
- 6215 Număr imobil
- 6215-C1 Număr construcții
- 10 Număr tarla
- DJ 644 Toponimie

Schița dispunerii sectorului cadastral

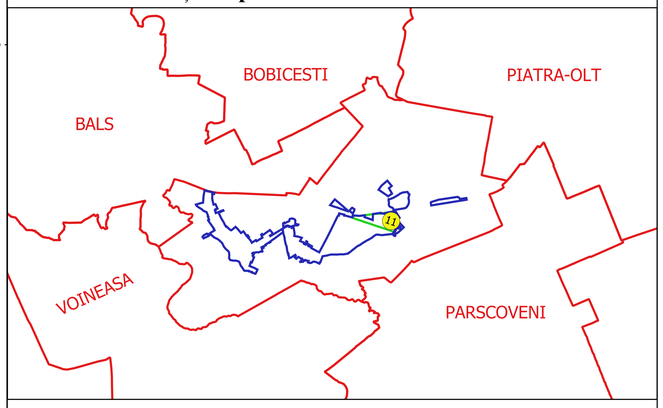

Executant:
SC GEOAGRICADASTRU SRL
Ing. MIRAUDONUȚ AUREL
Data:.....

* STIVIO-IONUȚ AUREL *
GEOCADASTRU GRADUT 202

OCPI - A. S. 24254
Semnat digital
2011.07.25 08:07:24 +02'0