PLAN CADASTRAL

JUDEȚ OLT, UAT BARZA
Sectorul Cadastral 0
Spre publicare
Scara 1:2000
Sistem de proiecție "STEREO '70"
- Plansa 7 -

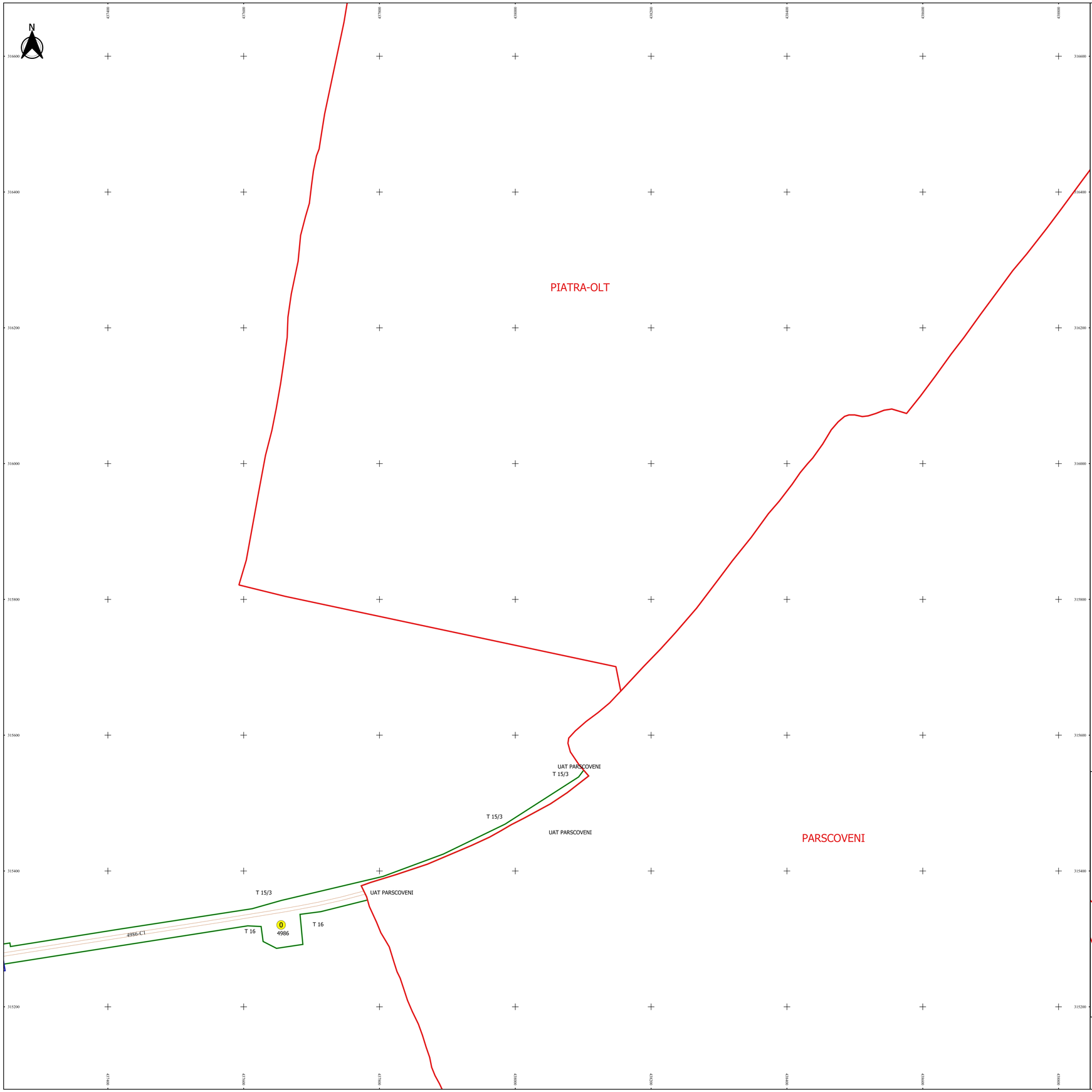

Schița de racordare a planșelor

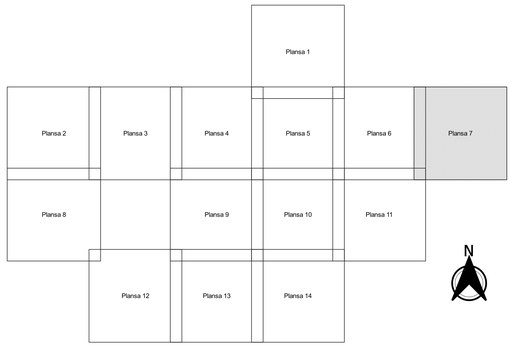

Legendă

- Limită sector
- Limită UAT
- Limită intravilan
- Limită imobil
- Limită construcții
- Limită tarla
- 0 Număr sector
- 4980 Număr imobil
- 4986-C1 Număr construcții
- 9 Număr tarla
- T 11 Toponimie

Schița dispunerii sectorului cadastral

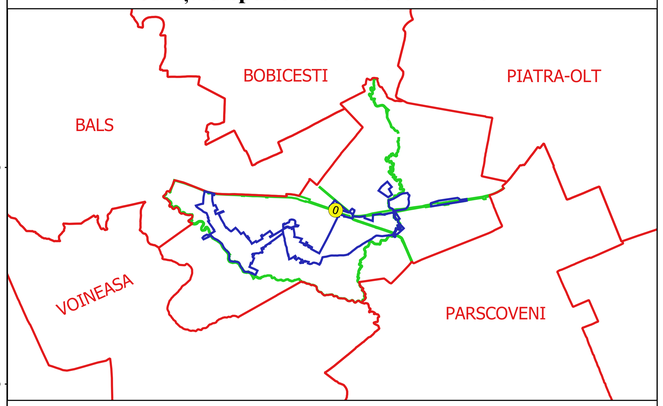

Executant
SC GEOAGRICADASTRE SRL
Ing. SILVIU-IONUȚ AUREL
Data.....

* SILVIU-IONUȚ AUREL *
OFICIUL DE CADASTRU ȘI PUBLICITATE IMOBILIARĂ

AEGPI - A. G. 0434
Semnat digital
2015082905051504+0E