PLAN CADASTRAL

JUDEȚ OLT, UAT BARZA

Sectorul Cadastral 0

Spre publicare

Scara 1:2000

Sistem de proiecție "STEREO '70"

- Plansa 2 -

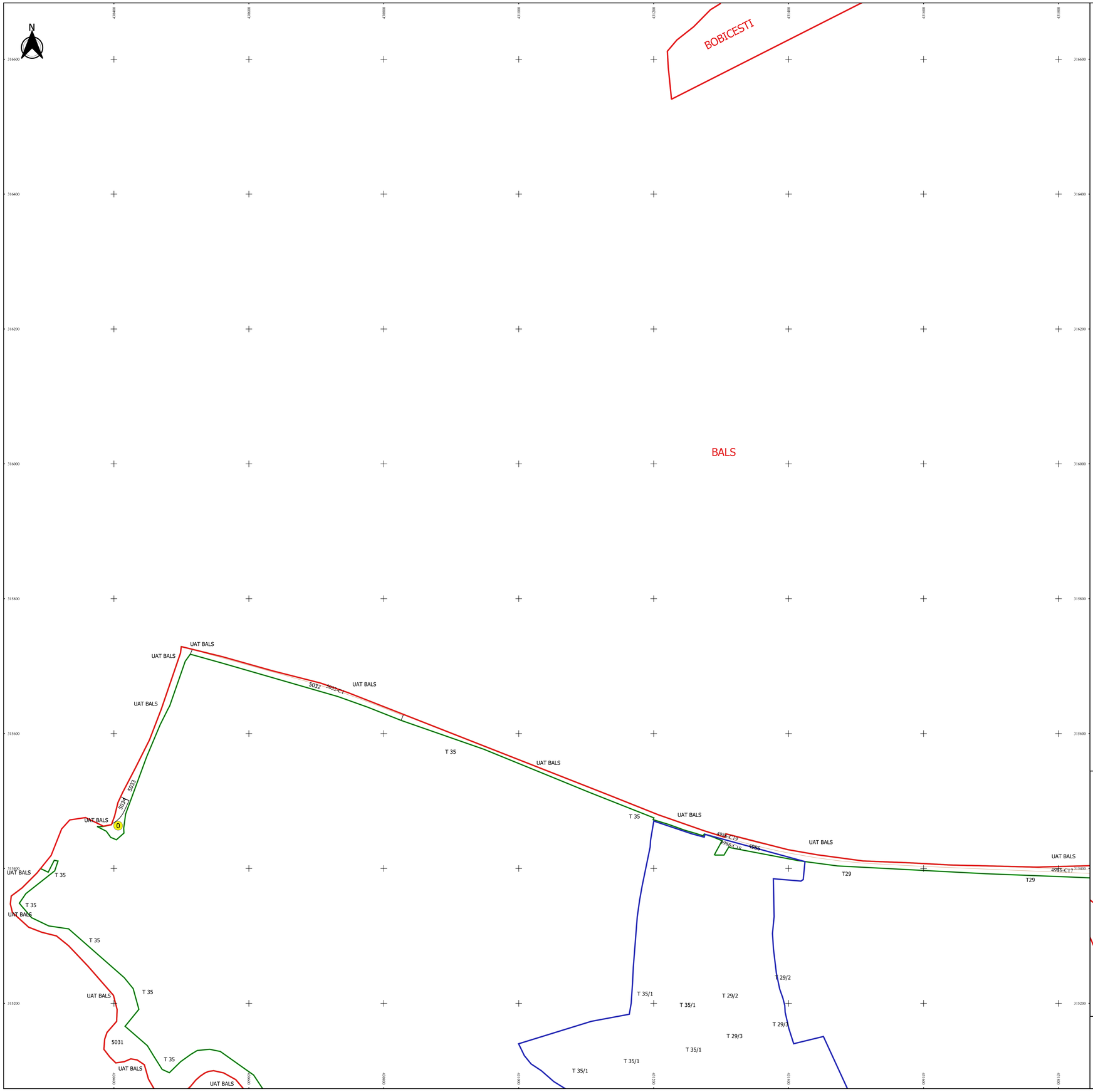

Schița de racordare a planșelor

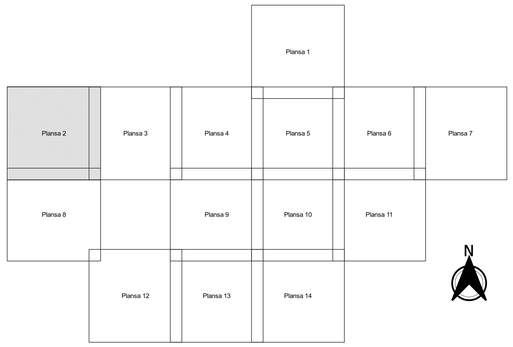

Legendă

- Limită sector
- Limită UAT
- Limită intravilan
- Limită imobil
- Limită construcții
- Limită tarla
- 0 Număr sector
- 4980 Număr imobil
- 4986-C1 Număr construcții
- 9 Număr tarla
- T 11 Toponimie

Schița dispunerii sectorului cadastral

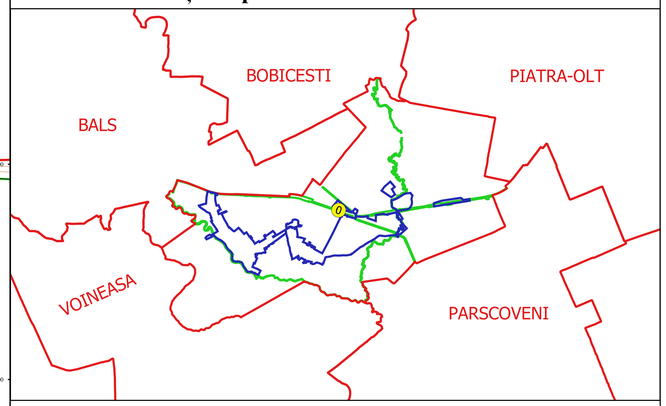

Executant
SC GEOAGRICADASTRE SRL
Ing. SILVIU-IONUȚ AUREL
Data.....

* SILVIU-IONUȚ AUREL *
OFICIUL DE CADASTRU ȘI PUBLICITATE IMOBILIARĂ

ANCPI - S. O. - 24314
Semnat digital la
2015.08.20 09:40:15 +00'00'