PLAN CADASTRAL

JUDEȚ OLT, UAT BARZA

Sectorul Cadastral 0

Spre publicare

Scara 1:2000

Sistem de proiecție "STEREO '70"

- Plansa 10 -

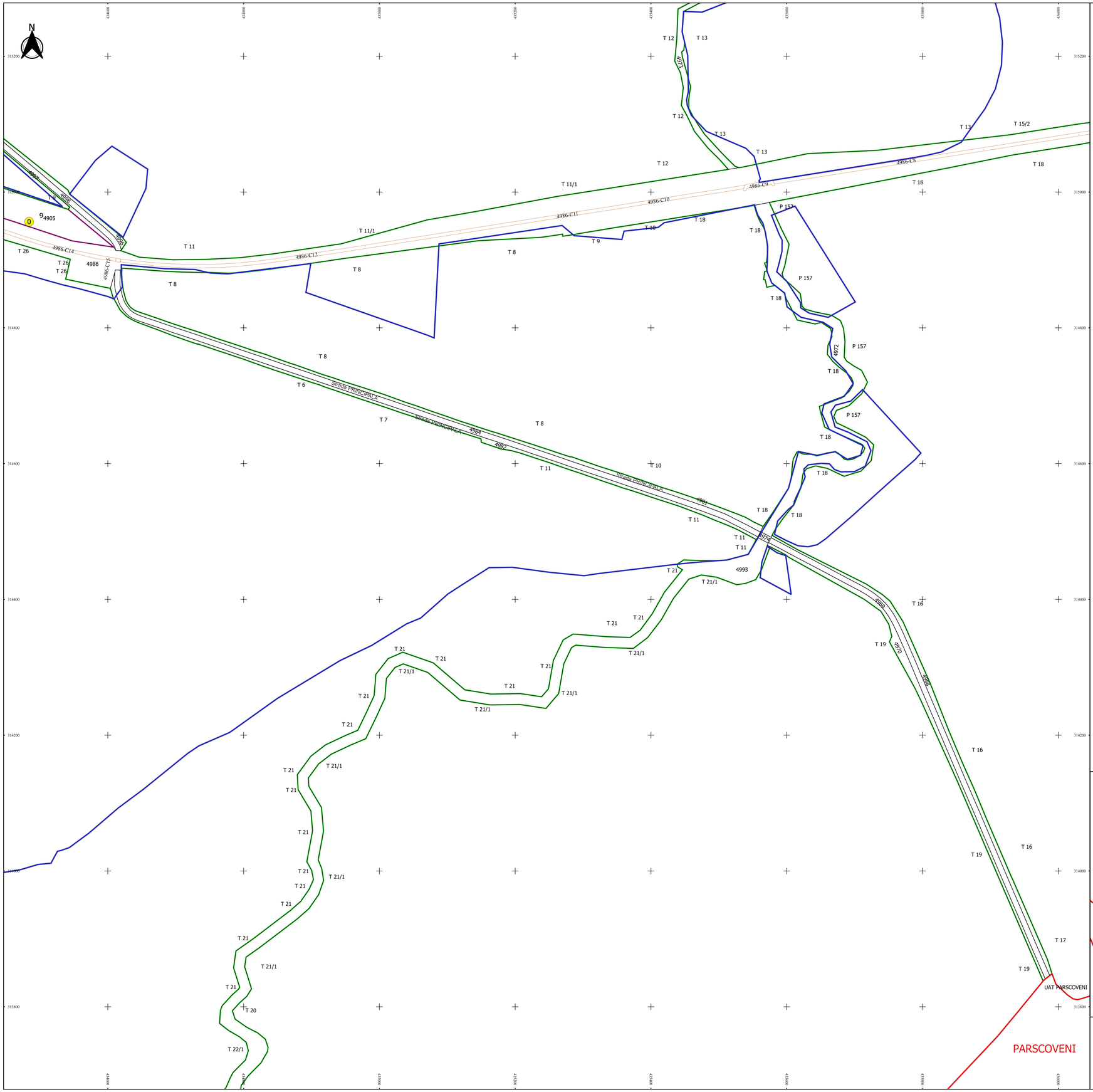

Schița de racordare a planșelor

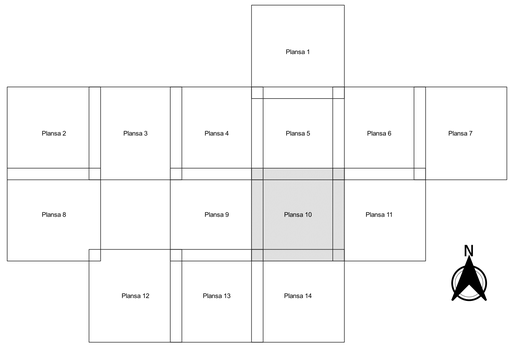

Legendă

- Limită sector
- Limită UAT
- Limită intravilan
- Limită imobil
- Limită construcții
- Limită tarla
- 0 Număr sector
- 4980 Număr imobil
- 4986-C1 Număr construcții
- 9 Număr tarla
- T 11 Toponimie

Schița dispunerii sectorului cadastral

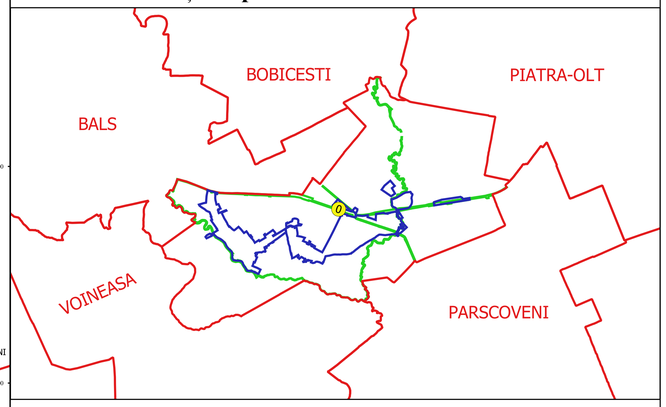

Executant
S.C. GEOMAGIRC CADASTRU SRL
Ing. SILVIU-IONUȚ AUREL
Data.....

SILVIU-IONUȚ AUREL
OFFICE@GEOMAGIRCCADASTRU.RO

ANCPI - A. N. O. C.
Autorizație nr. 8 din 2014
2015R029-OLT-CADASTRU