DATE DESPRE IMOBILUL NR. 2936

Oficiul de Cadastru şi Publicitate Imobiliară NEAMT
Biroul de Cadastru şi Publicitate Imobiliară Roman

A. Partea I. Descrierea imobilului

TEREN Extravilan

Adresa: Jud. Neamt, tarla BÂRLESCU CIMITIRUL CAILOR

Nr. Crt	Nr cadastral Nr. topografic	Suprafaţa* (mp)	Observaţii / Referinţe
A1		273	Sector cadastral:10 Teren neimprejmuit;

B. Partea II. Proprietari şi acte

Inscrieri privitoare la dreptul de proprietate şi alte drepturi reale		Referinţe
2936 / 01/01/1801		
Act Normativ nr. 7, din 13/03/1996 emis de Parlamentul României ((art.13));		
B1	Inscrierea posesiei, drept de PROPRIETATE, dobandit prin Lege, cota actuala 1/1	A1
	1) **NEIDENTIFICAT NEIDENTIFICAT**, proprietar neidentificat	
B1	Se notează mențiunea de proprietar neidentificat	A1

C. Partea III. SARCINI .

Inscrieri privind dezmembramintele dreptului de proprietate, drepturi reale de garanţie şi sarcini	Referinţe
NU SUNT	

Document care conține date cu caracter personal, protejat de prevederile Regulamentului (UE) nr. 679/2016 și Legii 190/2018

Anexa Nr. 1 La Partea I

Teren

Nr cadastral	Suprafaţa (mp)*	Observaţii / Referinţe
	273	

* Suprafaţa este determinată in planul de proiecţie Stereo 70.

DETALII LINIARE IMOBIL

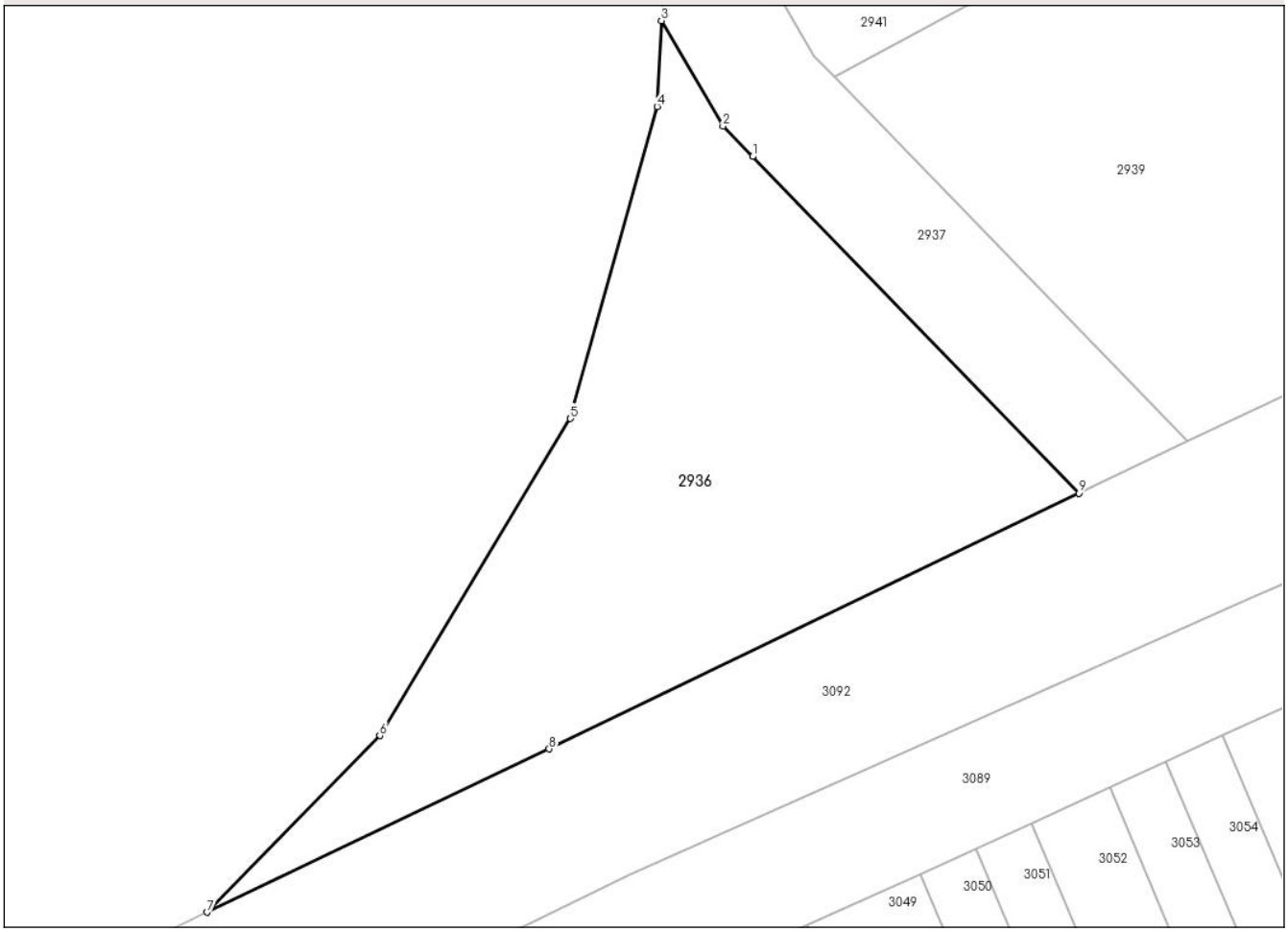

Date referitoare la teren

Crt	Categorie folosință	Intra vilan	Suprafaţa (mp)	Tarla	Parcelă	Nr. topo	Observaţii / Referinţe
1	neproductiv	NU	273	9,72	35,229	-	

Lungime Segmente
1) Valorile lungimilor segmentelor sunt obţinute din proiecţie în plan.

Punct început	X / Y	Punct sfârşit	X / Y	Lungime segment (** (m)
1	649.018,677 614.508,246	2	649.017,641 614.509,313	1.486
2	649.017,641 614.509,313	3	649.015,486 614.512,994	4.265
3	649.015,486 614.512,994	4	649.015,339 614.509,996	3.001
4	649.015,339 614.509,996	5	649.012,309 614.499,095	11.314
5	649.012,309 614.499,095	6	649.005,642 614.488,021	12.926

Document care conține date cu caracter personal, protejat de prevederile Regulamentului (UE) nr. 679/2016 și Legii 190/2018

Punct început	X / Y	Punct sfârşit	X / Y	Lungime segment (** (m)
6	649.005,642 614.488,021	7	648.999,598 614.481,849	8.638
7	648.999,598 614.481,849	8	649.011,565 614.487,551	13.256
8	649.011,565 614.487,551	9	649.030,099 614.496,491	20.577
9	649.030,099 614.496,491	1	649.018,677 614.508,246	16.391

** Lungimile segmentelor sunt determinate în planul de proiecţie Stereo 70 şi sunt rotunjite la 1 milimetru.
*** Distanţa dintre puncte este formată din segmente cumulate ce sunt mai mici decât valoarea 1 milimetru.

Document care conține date cu caracter personal, protejat de prevederile Regulamentului (UE) nr. 679/2016 și Legii 190/2018

DATE DESPRE IMOBILUL NR. 2937

Oficiul de Cadastru şi Publicitate Imobiliară NEAMT
Biroul de Cadastru şi Publicitate Imobiliară Roman

A. Partea I. Descrierea imobilului

TEREN Extravilan

Adresa: Jud. Neamt, tarla BÂRLESCU CIMITIRUL CAILOR

Nr. Crt	Nr cadastral Nr. topografic	Suprafaţa* (mp)	Observaţii / Referinţe
A1		102	Sector cadastral:10 Teren neimprejmuit;

B. Partea II. Proprietari şi acte

Inscrieri privitoare la dreptul de proprietate şi alte drepturi reale		Referinţe
2937 / 01/01/1801		
Act Normativ nr. 7, din 13/03/1996 emis de Parlamentul României ((art.13));		
B1	Inscrierea posesiei, drept de PROPRIETATE, dobandit prin Lege, cota actuala 1/1	A1
	1) **NEIDENTIFICAT NEIDENTIFICAT**, proprietar neidentificat	
B2	Se notează mențiunea de proprietar neidentificat	A1

C. Partea III. SARCINI .

Inscrieri privind dezmembramintele dreptului de proprietate, drepturi reale de garanţie şi sarcini	Referinţe
NU SUNT	

Document care conține date cu caracter personal, protejat de prevederile Regulamentului (UE) nr. 679/2016 și Legii 190/2018

Anexa Nr. 1 La Partea I

Teren

Nr cadastral	Suprafaţa (mp)*	Observaţii / Referinţe
	102	

* Suprafaţa este determinată in planul de proiecţie Stereo 70.

DETALII LINIARE IMOBIL

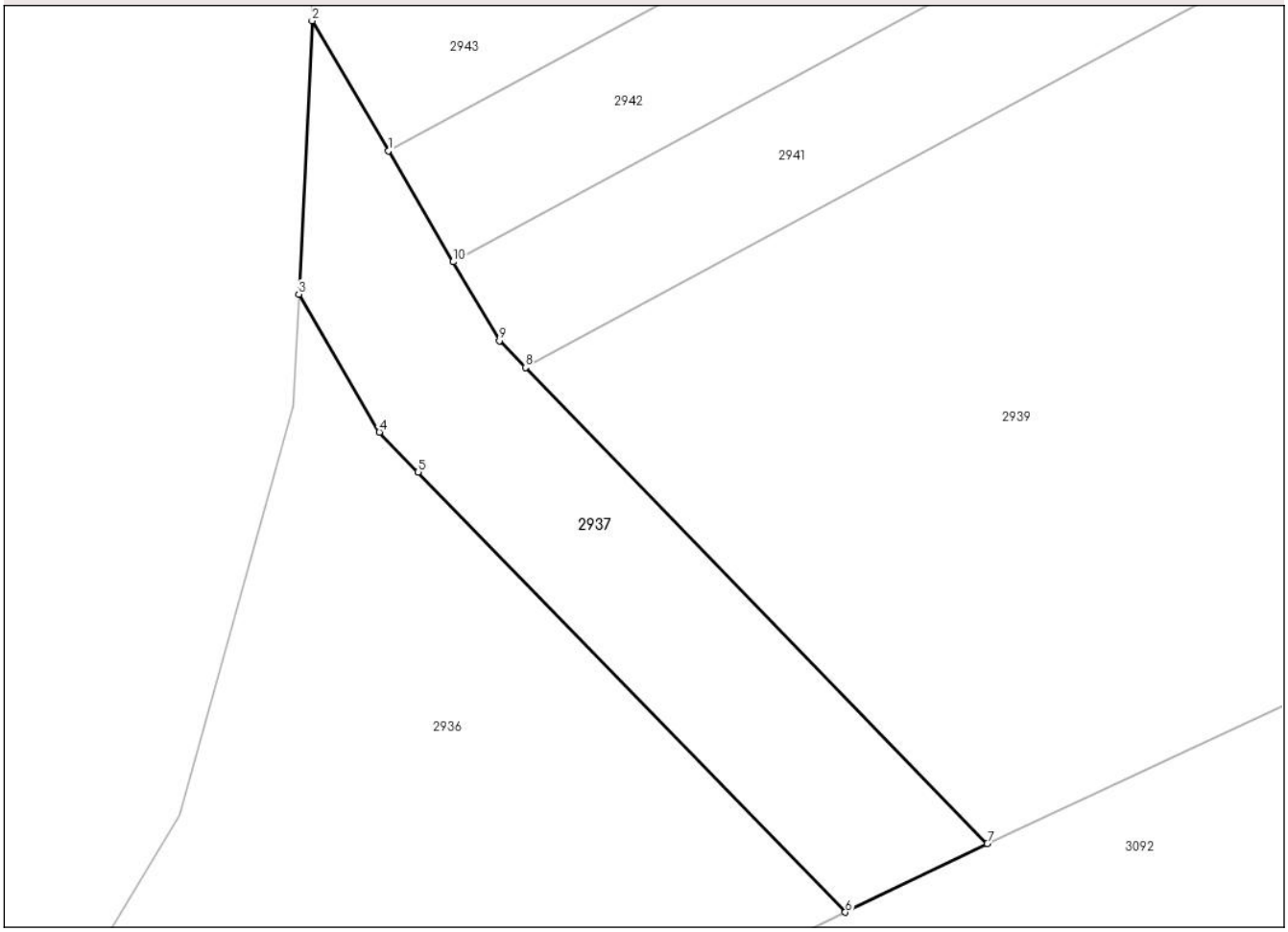

Date referitoare la teren

Crt	Categorie folosință	Intra vilan	Suprafaţa (mp)	Tarla	Parcelă	Nr. topo	Observaţii / Referinţe
1	drum	NU	102	9,72	35,229	-	

Lungime Segmente
1) Valorile lungimilor segmentelor sunt obţinute din proiecţie în plan.

Punct început	X / Y	Punct sfârşit	X / Y	Lungime segment (** (m)
1	649.017,882 614.516,818	2	649.015,845 614.520,297	4.031
2	649.015,845 614.520,297	3	649.015,486 614.512,994	7.312
3	649.015,486 614.512,994	4	649.017,641 614.509,313	4.265
4	649.017,641 614.509,313	5	649.018,677 614.508,246	1.486
5	649.018,677 614.508,246	6	649.030,099 614.496,491	16.391

Document care conține date cu caracter personal, protejat de prevederile Regulamentului (UE) nr. 679/2016 și Legii 190/2018

Punct început	X / Y	Punct sfârşit	X / Y	Lungime segment (** (m)
6	649.030,099 614.496,491	7	649.033,896 614.498,322	4.216
7	649.033,896 614.498,322	8	649.021,546 614.511,034	17.723
8	649.021,546 614.511,034	9	649.020,848 614.511,752	1.001
9	649.020,848 614.511,752	10	649.019,615 614.513,858	2.44
10	649.019,615 614.513,858	1	649.017,882 614.516,818	3.43

** Lungimile segmentelor sunt determinate în planul de proiecţie Stereo 70 şi sunt rotunjite la 1 milimetru.
*** Distanţa dintre puncte este formată din segmente cumulate ce sunt mai mici decât valoarea 1 milimetru.

Document care conține date cu caracter personal, protejat de prevederile Regulamentului (UE) nr. 679/2016 și Legii 190/2018

DATE DESPRE IMOBILUL NR. 2939

Oficiul de Cadastru şi Publicitate Imobiliară NEAMT
Biroul de Cadastru şi Publicitate Imobiliară Roman

A. Partea I. Descrierea imobilului

TEREN Extravilan

Adresa: Jud. Neamt, tarla BÂRLESCU CIMITIRUL CAILOR

Nr. Crt	Nr cadastral Nr. topografic	Suprafaţa* (mp)	Observaţii / Referinţe
A1		2.458	Sector cadastral:10 Teren neimprejmuit;

Construcţii

Crt	Nr cadastral Nr. topografic	Adresa	Observaţii / Referinţe
A1.1		Jud. Neamt	Nr. niveluri:2; S. construita la sol:82 mp; S. construita desfasurata:164 mp; ANEXĂ (P+1), cu suprafața construită desfășurată de 164 mp

B. Partea II. Proprietari şi acte

Inscrieri privitoare la dreptul de proprietate şi alte drepturi reale		Referinţe
2939 / 01/01/1801		
Act Normativ nr. 7, din 13/03/1996 emis de Parlamentul României ((art.13));		
B1	Inscrierea posesiei, drept de PROPRIETATE, dobandit prin Lege, cota actuala 1/1	A1, A1.1
	1) **NEIDENTIFICAT NEIDENTIFICAT**, proprietar neidentificat	
B2	Se notează mențiunea de proprietar neidentificat, rezerva comisiei locale de fond funciar	A1, A1.1

C. Partea III. SARCINI .

Inscrieri privind dezmembramintele dreptului de proprietate, drepturi reale de garanţie şi sarcini	Referinţe
NU SUNT	

Document care conține date cu caracter personal, protejat de prevederile Regulamentului (UE) nr. 679/2016 și Legii 190/2018

Anexa Nr. 1 La Partea I

Teren

Nr cadastral	Suprafaţa (mp)*	Observaţii / Referinţe
	2.458	

* Suprafaţa este determinată in planul de proiecţie Stereo 70.

DETALII LINIARE IMOBIL

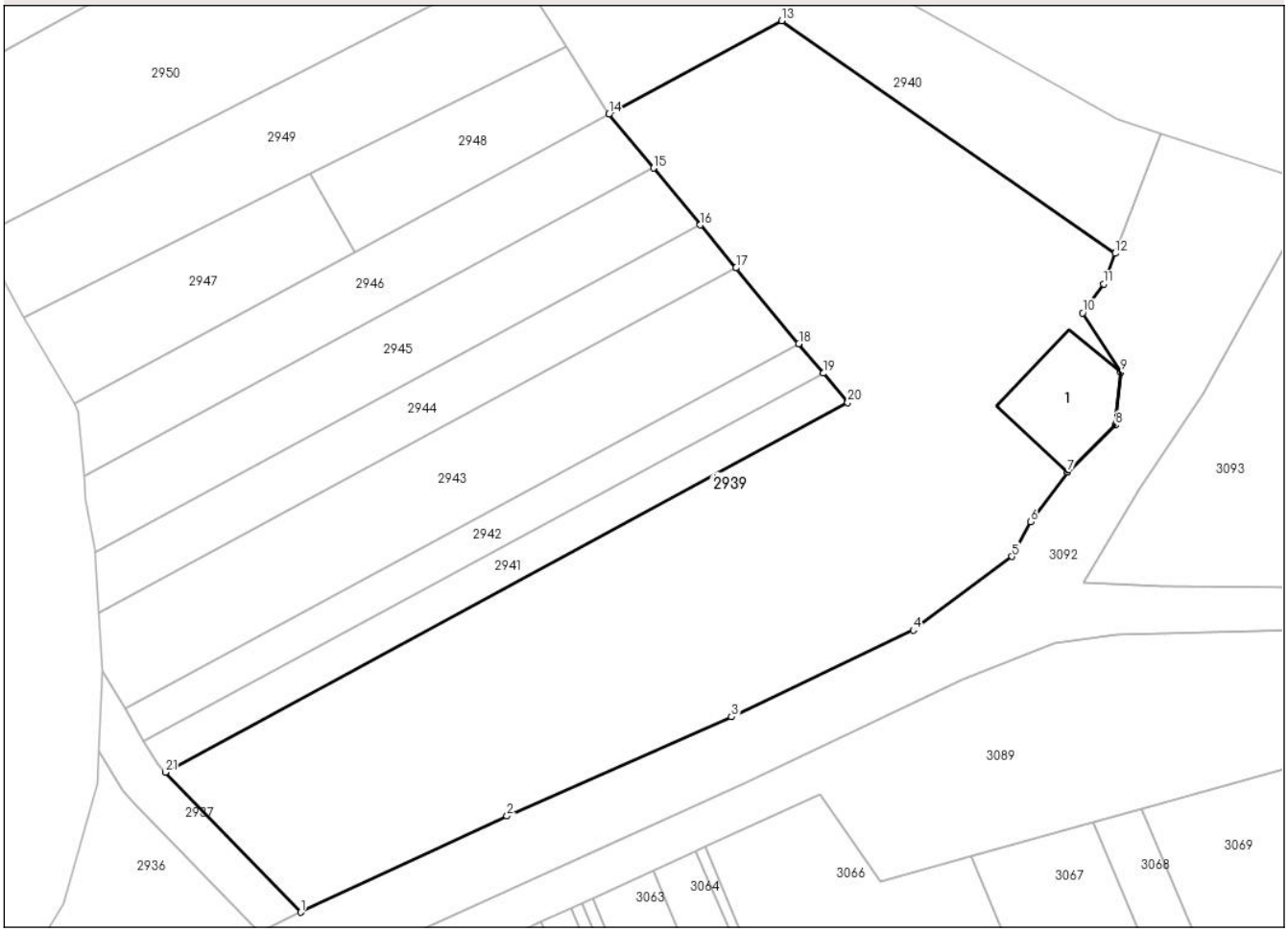

Date referitoare la teren

Crt	Categorie folosință	Intra vilan	Suprafaţa (mp)	Tarla	Parcelă	Nr. topo	Observaţii / Referinţe
1	curti constructii	NU	1.093	72	229	-	
2	arabil	NU	1.365	9,72	35,229	-	

Date referitoare la construcţii

Crt	Număr	Destinaţie construcţie	Supraf. (mp)	Situaţie juridică	Observaţii / Referinţe
A1.1		constructii anexa	82	Cu acte	Nr. niveluri:2; S. construita la sol:82 mp; S. construita desfasurata:164 mp; ANEXĂ (P+1), cu suprafața construită desfășurată de 164 mp

Lungime Segmente

1) Valorile lungimilor segmentelor sunt obţinute din proiecţie în plan.

Punct început	X / Y	Punct sfârşit	X / Y	Lungime segment (** (m)
1	649.033,896 614.498,322	2	649.052,642 614.507,056	20.68
3	649.073,074 614.516,072	4	649.089,604 614.523,955	18.313

Punct început	X / Y	Punct sfârşit	X / Y	Lungime segment (** (m)
2	649.052,642 614.507,056	3	649.073,074 614.516,072	22.333
4	649.089,604 614.523,955	5	649.098,576 614.530,654	11.197

Document care conține date cu caracter personal, protejat de prevederile Regulamentului (UE) nr. 679/2016 și Legii 190/2018

Punct început	X / Y	Punct sfârşit	X / Y	Lungime segment (** (m)
5	649.098,576 614.530,654	6	649.100,284 614.533,799	3.579
7	649.103,675 614.538,309	8	649.107,988 614.542,591	6.077
9	649.108,512 614.547,378	10	649.105,037 614.552,79	6.432
11	649.106,927 614.555,432	12	649.107,994 614.558,206	2.972
13	649.077,638 614.579,349	14	649.061,915 614.570,842	17.876
15	649.065,97 614.565,952	16	649.070,249 614.560,792	6.703
17	649.073,489 614.556,885	18	649.079,202 614.549,997	8.949
19	649.081,433 614.547,306	20	649.083,647 614.544,636	3.469
21	649.021,546 614.511,034	1	649.033,896 614.498,322	17.723

Punct început	X / Y	Punct sfârşit	X / Y	Lungime segment (** (m)
6	649.100,284 614.533,799	7	649.103,675 614.538,309	5.643
8	649.107,988 614.542,591	9	649.108,512 614.547,378	4.816
10	649.105,037 614.552,79	11	649.106,927 614.555,432	3.248
12	649.107,994 614.558,206	13	649.077,638 614.579,349	36.994
14	649.061,915 614.570,842	15	649.065,97 614.565,952	6.353
16	649.070,249 614.560,792	17	649.073,489 614.556,885	5.076
18	649.079,202 614.549,997	19	649.081,433 614.547,306	3.496
20	649.083,647 614.544,636	21	649.021,546 614.511,034	70.609

** Lungimile segmentelor sunt determinate în planul de proiecţie Stereo 70 şi sunt rotunjite la 1 milimetru.
*** Distanţa dintre puncte este formată din segmente cumulate ce sunt mai mici decât valoarea 1 milimetru.

Document care conține date cu caracter personal, protejat de prevederile Regulamentului (UE) nr. 679/2016 și Legii 190/2018

DATE DESPRE IMOBILUL NR. 2940

Oficiul de Cadastru şi Publicitate Imobiliară NEAMT
Biroul de Cadastru şi Publicitate Imobiliară Roman

A. Partea I. Descrierea imobilului

TEREN Extravilan

Adresa: Jud. Neamt, tarla BÂRLESCU CIMITIRUL CAILOR

Nr. Crt	Nr cadastral Nr. topografic	Suprafaţa* (mp)	Observaţii / Referinţe
A1		9.331	Sector cadastral:10 Teren neimprejmuit;

B. Partea II. Proprietari şi acte

Inscrieri privitoare la dreptul de proprietate şi alte drepturi reale		Referinţe
2940 / 01/01/1801		
Act Normativ nr. 7, din 13/03/1996 emis de Parlamentul României ((art.13));		
B1	Inscrierea posesiei, drept de PROPRIETATE, dobandit prin Lege, cota actuala 1/1	A1
	1) **NEIDENTIFICAT NEIDENTIFICAT**, proprietar neidentificat	
B2	Se notează mențiunea de proprietar neidentificat	A1

C. Partea III. SARCINI .

Inscrieri privind dezmembramintele dreptului de proprietate, drepturi reale de garanţie şi sarcini	Referinţe
NU SUNT	

Document care conține date cu caracter personal, protejat de prevederile Regulamentului (UE) nr. 679/2016 și Legii 190/2018

Anexa Nr. 1 La Partea I

Teren

Nr cadastral	Suprafaţa (mp)*	Observaţii / Referinţe
	9.331	

* Suprafaţa este determinată in planul de proiecţie Stereo 70.

DETALII LINIARE IMOBIL

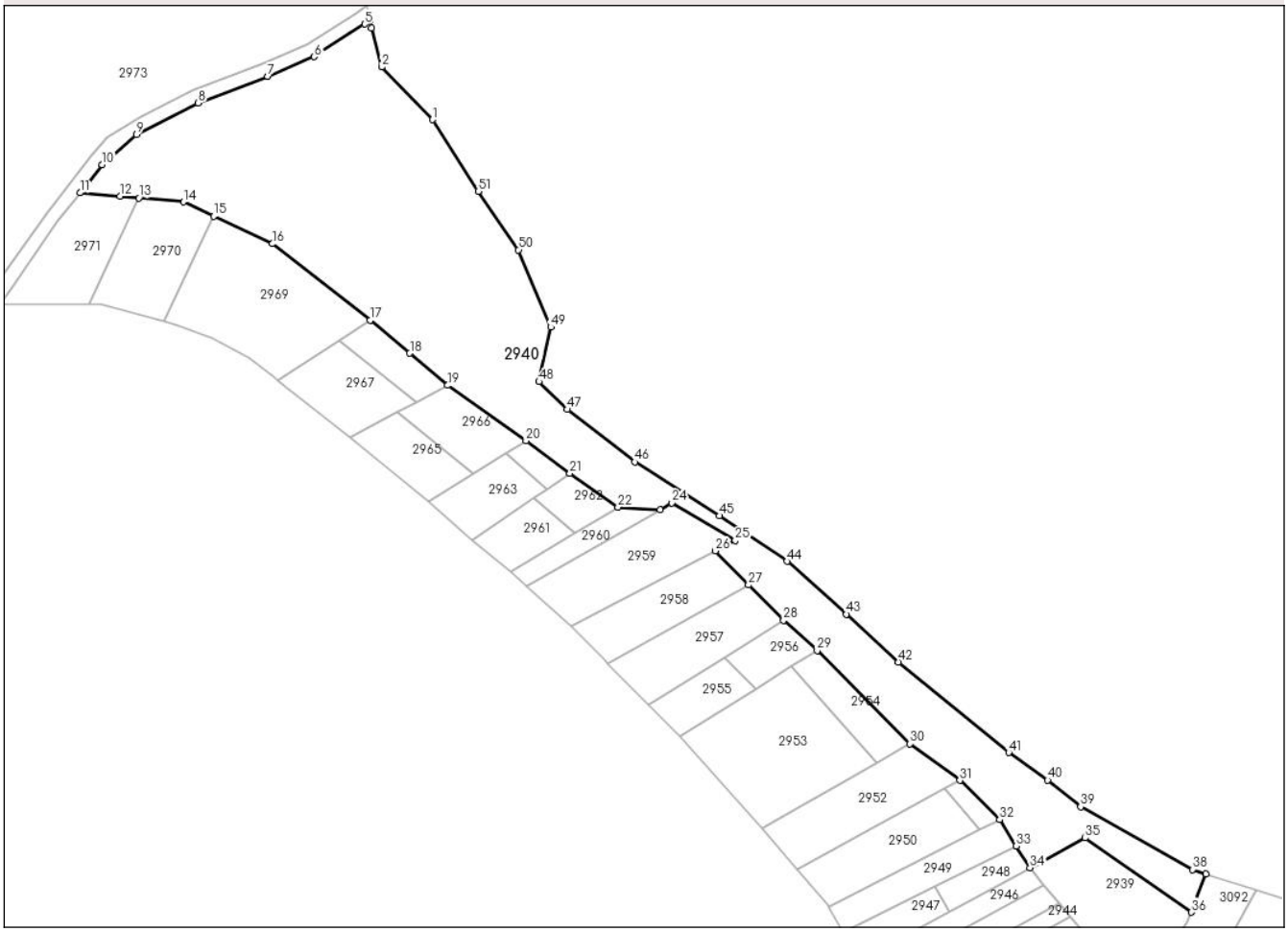

Date referitoare la teren

Crt	Categorie folosință	Intra vilan	Suprafaţa (mp)	Tarla	Parcelă	Nr. topo	Observaţii / Referinţe
1	neproductiv	NU	9.331	9,72,66	35,229,207	-	

Lungime Segmente

1) Valorile lungimilor segmentelor sunt obţinute din proiecţie în plan.

Punct început	X / Y	Punct sfârşit	X / Y	Lungime segment
1	648.891,588 614.783,901	2	648.877,106 614.798,9	20.849
4	648.873,75 614.812,093	5	648.872,297 614.811,136	1.74
7	648.844,62 614.796,219	8	648.824,813 614.788,648	21.205
10	648.797,355 614.771,112	11	648.791,112 614.763,063	10.187
13	648.807,832 614.761,597	14	648.820,544 614.760,482	12.761
16	648.845,93 614.748,567	17	648.873,79 614.726,822	35.341

Punct început	X / Y	Punct sfârşit	X / Y	Lungime segment
2	648.877,106 614.798,9	3	648.874,145 614.809,981	11.47
5	648.872,297 614.811,136	6	648.857,902 614.801,84	17.136
8	648.824,813 614.788,648	9	648.807,204 614.779,711	19.747
11	648.791,112 614.763,063	12	648.802,465 614.762,067	11.397
14	648.820,544 614.760,482	15	648.829,241 614.756,396	9.609
17	648.873,79 614.726,822	18	648.885,107 614.717,384	14.736

Punct început	X / Y	Punct sfârşit	X / Y	Lungime segment
3	648.874,145 614.809,981	4	648.873,75 614.812,093	2.149
6	648.857,902 614.801,84	7	648.844,62 614.796,219	14.422
9	648.807,204 614.779,711	10	648.797,355 614.771,112	13.074
12	648.802,465 614.762,067	13	648.807,832 614.761,597	5.387
15	648.829,241 614.756,396	16	648.845,93 614.748,567	18.434
18	648.885,107 614.717,384	19	648.895,9 614.708,242	14.144

Document care conține date cu caracter personal, protejat de prevederile Regulamentului (UE) nr. 679/2016 și Legii 190/2018

Punct început	X / Y	Punct sfârşit	X / Y	Lungime segment
19	648.895,9 614.708,242	20	648.918,255 614.692,515	27.333
22	648.944,45 614.673,58	23	648.956,479 614.672,747	12.057
25	648.977,887 614.664,12	26	648.972,184 614.661,124	6.442
28	648.991,65 614.641,355	29	649.001,238 614.632,689	12.924
31	649.041,929 614.595,734	32	649.053,269 614.584,578	15.908
34	649.061,915 614.570,842	35	649.077,638 614.579,349	17.876
37	649.112,117 614.569,122	38	649.108,234 614.570,384	4.083
40	649.066,962 614.595,853	41	649.055,839 614.603,691	13.607
43	649.009,58 614.643,072	44	648.992,636 614.658,143	22.677
46	648.949,225 614.686,422	47	648.930,042 614.701,389	24.331
49	648.925,289 614.724,822	50	648.916,093 614.746,838	23.859

Punct început	X / Y	Punct sfârşit	X / Y	Lungime segment
20	648.918,255 614.692,515	21	648.930,711 614.683,253	15.522
23	648.956,479 614.672,747	24	648.959,818 614.674,749	3.893
26	648.972,184 614.661,124	27	648.981,687 614.651,421	13.582
29	649.001,238 614.632,689	30	649.027,702 614.606,138	37.486
32	649.053,269 614.584,578	33	649.058,005 614.577,055	8.89
35	649.077,638 614.579,349	36	649.107,994 614.558,206	36.994
38	649.108,234 614.570,384	39	649.076,389 614.588,25	36.514
41	649.055,839 614.603,691	42	649.024,418 614.629,488	40.654
44	648.992,636 614.658,143	45	648.973,421 614.671,092	23.171
47	648.930,042 614.701,389	48	648.921,955 614.709,275	11.296
50	648.916,093 614.746,838	51	648.904,639 614.763,483	20.205

Punct început	X / Y	Punct sfârşit	X / Y	Lungime segment
21	648.930,711 614.683,253	22	648.944,45 614.673,58	16.803
24	648.959,818 614.674,749	25	648.977,887 614.664,12	20.964
27	648.981,687 614.651,421	28	648.991,65 614.641,355	14.163
30	649.027,702 614.606,138	31	649.041,929 614.595,734	17.626
33	649.058,005 614.577,055	34	649.061,915 614.570,842	7.341
36	649.107,994 614.558,206	37	649.112,117 614.569,122	11.669
39	649.076,389 614.588,25	40	649.066,962 614.595,853	12.111
42	649.024,418 614.629,488	43	649.009,58 614.643,072	20.117
45	648.973,421 614.671,092	46	648.949,225 614.686,422	28.644
48	648.921,955 614.709,275	49	648.925,289 614.724,822	15.9
51	648.904,639 614.763,483	1	648.891,588 614.783,901	24.233

**** Lungimile segmentelor sunt determinate în planul de proiecţie Stereo 70 şi sunt rotunjite la 1 milimetru.**
***** Distanţa dintre puncte este formată din segmente cumulate ce sunt mai mici decât valoarea 1 milimetru.**

Document care conține date cu caracter personal, protejat de prevederile Regulamentului (UE) nr. 679/2016 și Legii 190/2018

DATE DESPRE IMOBILUL NR. 2941

Oficiul de Cadastru şi Publicitate Imobiliară NEAMT
Biroul de Cadastru şi Publicitate Imobiliară Roman

A. Partea I. Descrierea imobilului

TEREN Extravilan

Adresa: Jud. Neamt, tarla BÂRLESCU CIMITIRUL CAILOR

Nr. Crt	Nr cadastral Nr. topografic	Suprafaţa* (mp)	Observaţii / Referinţe
A1		240	Sector cadastral:10 Teren neimprejmuit; din T.P. tarla 72, parcela 229/1

B. Partea II. Proprietari şi acte

Inscrieri privitoare la dreptul de proprietate şi alte drepturi reale		Referinţe
2941 / 01/01/1801		
Act Administrativ nr. 65/1346, din 27/02/2003 emis de C.J.P.S.D.P.T. Neamț (titlu de proprietate);		
B1	Intabulare, drept de PROPRIETATE, dobandit prin Reconstituire, cota actuala 1/1	A1
	1) **MARTINAȘ I Francisc** 2) **MĂRTINAȘ M Ecaterina** 3) **BOGLEȘ C Mina**	

C. Partea III. SARCINI .

Inscrieri privind dezmembramintele dreptului de proprietate, drepturi reale de garanţie şi sarcini	Referinţe
NU SUNT	

Document care conține date cu caracter personal, protejat de prevederile Regulamentului (UE) nr. 679/2016 și Legii 190/2018

Anexa Nr. 1 La Partea I

Teren

Nr cadastral	Suprafaţa (mp)*	Observaţii / Referinţe
	240	din T.P. tarla 72, parcela 229/1

* Suprafaţa este determinată in planul de proiecţie Stereo 70.

DETALII LINIARE IMOBIL

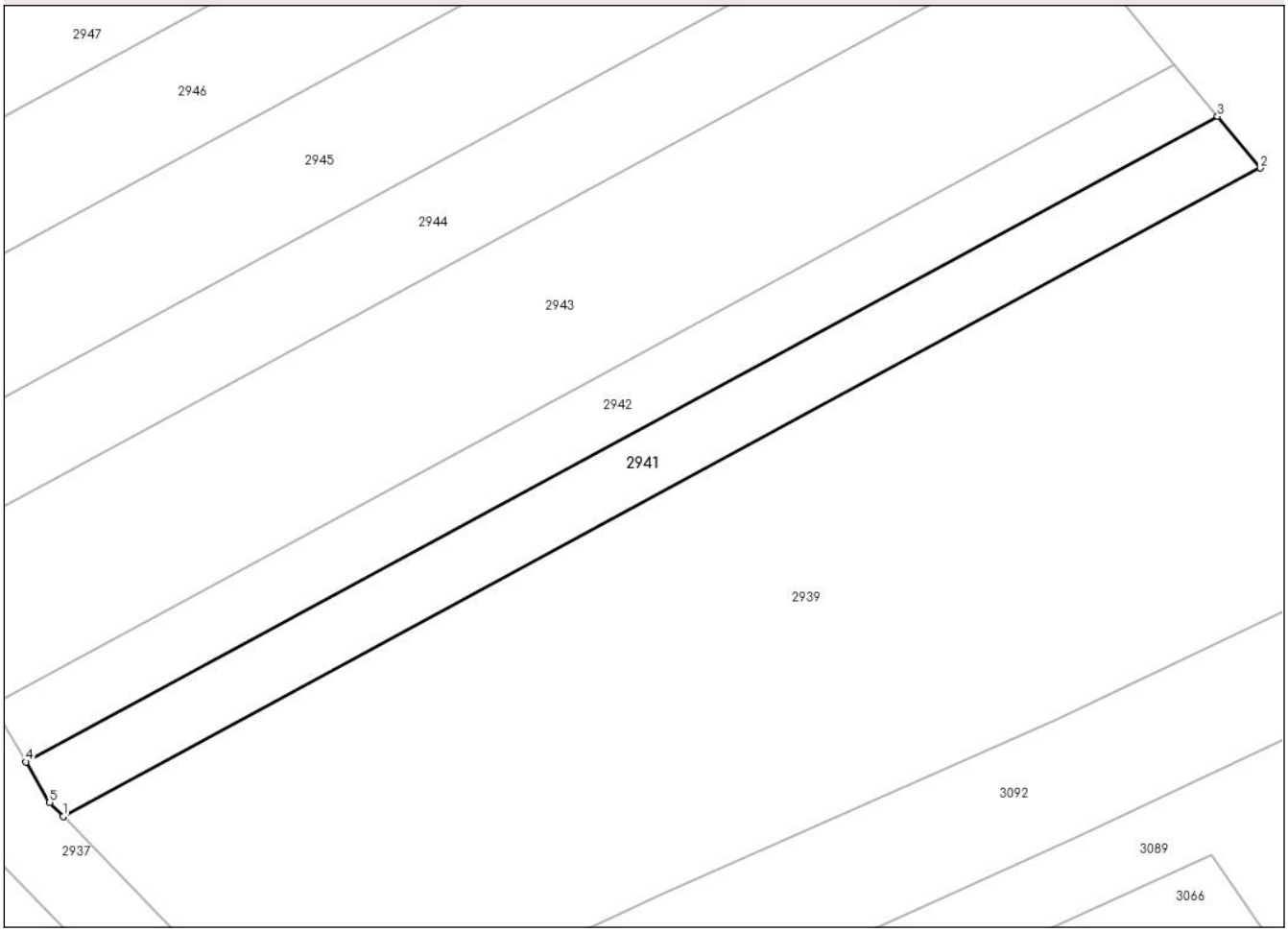

Date referitoare la teren

Crt	Categorie folosință	Intra vilan	Suprafaţa (mp)	Tarla	Parcelă	Nr. topo	Observaţii / Referinţe
1	arabil	NU	240	9,72	35/1,229/1	-	din T.P. tarla 72, parcela 229/1

Lungime Segmente
1) Valorile lungimilor segmentelor sunt obţinute din proiecţie în plan.

Punct început	X / Y	Punct sfârşit	X / Y	Lungime segment (** (m)
1	649.021,546 614.511,034	2	649.083,647 614.544,636	70.609
2	649.083,647 614.544,636	3	649.081,433 614.547,306	3.469
3	649.081,433 614.547,306	4	649.019,615 614.513,858	70.287
4	649.019,615 614.513,858	5	649.020,848 614.511,752	2.44
5	649.020,848 614.511,752	1	649.021,546 614.511,034	1.001

Document care conține date cu caracter personal, protejat de prevederile Regulamentului (UE) nr. 679/2016 și Legii 190/2018

** Lungimile segmentelor sunt determinate în planul de proiecţie Stereo 70 şi sunt rotunjite la 1 milimetru.
*** Distanţa dintre puncte este formată din segmente cumulate ce sunt mai mici decât valoarea 1 milimetru.

Document care conține date cu caracter personal, protejat de prevederile Regulamentului (UE) nr. 679/2016 și Legii 190/2018

DATE DESPRE IMOBILUL NR. 2942

Oficiul de Cadastru şi Publicitate Imobiliară NEAMT
Biroul de Cadastru şi Publicitate Imobiliară Roman

A. Partea I. Descrierea imobilului

TEREN Extravilan

Adresa: Jud. Neamt, tarla BÂRLESCU CIMITIRUL CAILOR

Nr. Crt	Nr cadastral Nr. topografic	Suprafaţa* (mp)	Observaţii / Referinţe
A1		240	Sector cadastral:10 Teren neimprejmuit; din T.P. tarla 72, parcela 229/2

B. Partea II. Proprietari şi acte

Inscrieri privitoare la dreptul de proprietate şi alte drepturi reale		Referinţe
2942 / 01/01/1801		
Hotarare Judecatoreasca nr. 2390, din 08/10/2003 emis de Judecătoria Roman (partaj succesoral);		
B1	Intabulare, drept de PROPRIETATE, dobandit prin Hotarare Judecatoreasca, cota actuala 1/1	A1
	1) **DANCĂ I Genoveva**	

C. Partea III. SARCINI .

Inscrieri privind dezmembramintele dreptului de proprietate, drepturi reale de garanţie şi sarcini	Referinţe
NU SUNT	

Document care conține date cu caracter personal, protejat de prevederile Regulamentului (UE) nr. 679/2016 și Legii 190/2018

Anexa Nr. 1 La Partea I

Teren

Nr cadastral	Suprafaţa (mp)*	Observaţii / Referinţe
	240	din T.P. tarla 72, parcela 229/2

* Suprafaţa este determinată in planul de proiecţie Stereo 70.

DETALII LINIARE IMOBIL

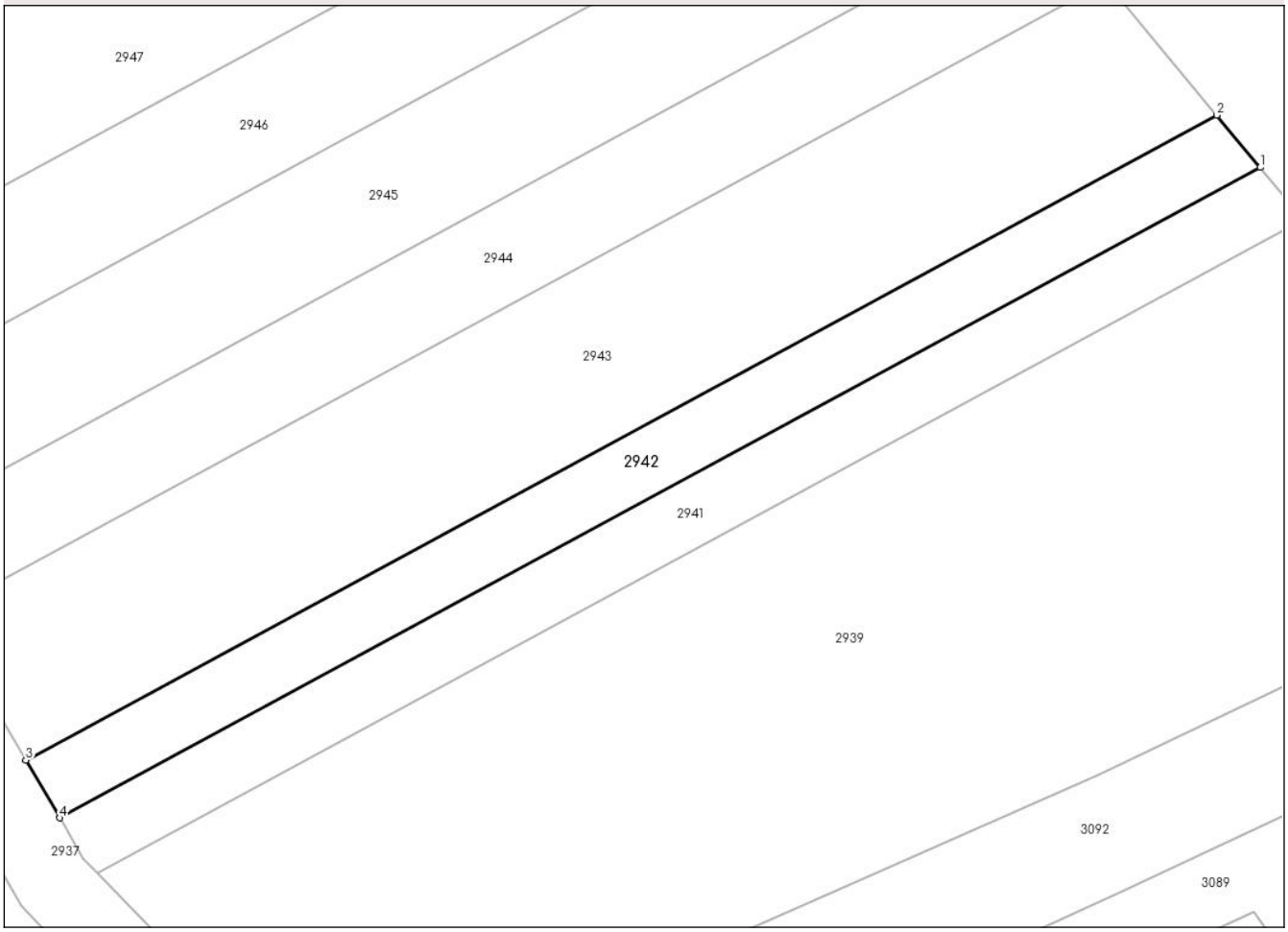

Date referitoare la teren

Crt	Categorie folosință	Intra vilan	Suprafaţa (mp)	Tarla	Parcelă	Nr. topo	Observaţii / Referinţe
1	arabil	NU	240	9,72	35/2,229/2	-	din T.P. tarla 72, parcela 229/2

Lungime Segmente
1) Valorile lungimilor segmentelor sunt obţinute din proiecţie în plan.

Punct început	X / Y	Punct sfârşit	X / Y	Lungime segment (** (m)
1	649.081,433 614.547,306	2	649.079,202 614.549,997	3.496
2	649.079,202 614.549,997	3	649.017,882 614.516,818	69.72
3	649.017,882 614.516,818	4	649.019,615 614.513,858	3.43
4	649.019,615 614.513,858	1	649.081,433 614.547,306	70.287

**** Lungimile segmentelor sunt determinate în planul de proiecţie Stereo 70 şi sunt rotunjite la 1 milimetru.**

Document care conține date cu caracter personal, protejat de prevederile Regulamentului (UE) nr. 679/2016 și Legii 190/2018

***** Distanţa dintre puncte este formată din segmente cumulate ce sunt mai mici decât valoarea 1 milimetru.**

DATE DESPRE IMOBILUL NR. 2943

Oficiul de Cadastru şi Publicitate Imobiliară NEAMT
Biroul de Cadastru şi Publicitate Imobiliară Roman

A. Partea I. Descrierea imobilului

TEREN Extravilan

Adresa: Jud. Neamt, tarla BÂRLESCU CIMITIRUL CAILOR

Nr. Crt	Nr cadastral Nr. topografic	Suprafaţa* (mp)	Observaţii / Referinţe
A1		600	Sector cadastral:10 Teren neimprejmuit; din T.P. tarla 72, parcela 229/3

B. Partea II. Proprietari şi acte

Inscrieri privitoare la dreptul de proprietate şi alte drepturi reale		Referinţe
2943 / 01/01/1801		
Hotarare Judecatoreasca nr. 1560, din 24/06/2019 emis de Judecătoria Roman (iesire din indiviziune);		
B1	Intabulare, drept de PROPRIETATE, dobandit prin Hotarare Judecatoreasca, cota actuala 1/1	A1
	1) **ENEA Veronica**	

C. Partea III. SARCINI .

Inscrieri privind dezmembramintele dreptului de proprietate, drepturi reale de garanţie şi sarcini	Referinţe
NU SUNT	

Document care conține date cu caracter personal, protejat de prevederile Regulamentului (UE) nr. 679/2016 și Legii 190/2018

Anexa Nr. 1 La Partea I

Teren

Nr cadastral	Suprafaţa (mp)*	Observaţii / Referinţe
	600	din T.P. tarla 72, parcela 229/3

* Suprafaţa este determinată in planul de proiecţie Stereo 70.

DETALII LINIARE IMOBIL

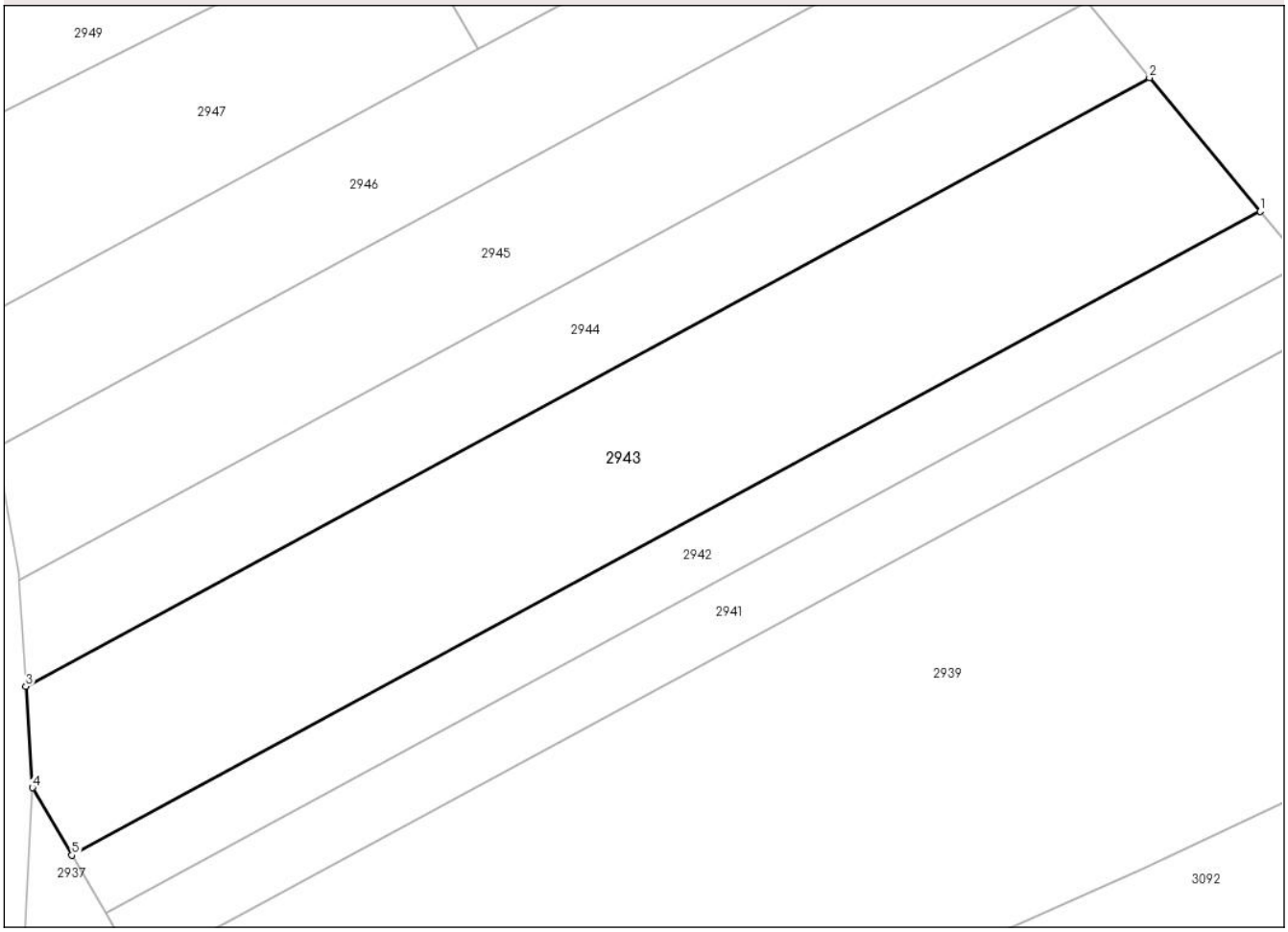

Date referitoare la teren

Crt	Categorie folosință	Intra vilan	Suprafaţa (mp)	Tarla	Parcelă	Nr. topo	Observaţii / Referinţe
1	arabil	NU	600	9,72	35/3,229/3	-	din T.P. tarla 72, parcela 229/3

Lungime Segmente
1) Valorile lungimilor segmentelor sunt obţinute din proiecţie în plan.

Punct început	X / Y	Punct sfârşit	X / Y	Lungime segment (** (m)
1	649.079,202 614.549,997	2	649.073,489 614.556,885	8.949
2	649.073,489 614.556,885	3	649.015,509 614.525,514	65.924
3	649.015,509 614.525,514	4	649.015,845 614.520,297	5.228
4	649.015,845 614.520,297	5	649.017,882 614.516,818	4.031
5	649.017,882 614.516,818	1	649.079,202 614.549,997	69.72

Document care conține date cu caracter personal, protejat de prevederile Regulamentului (UE) nr. 679/2016 și Legii 190/2018

** Lungimile segmentelor sunt determinate în planul de proiecţie Stereo 70 şi sunt rotunjite la 1 milimetru.
*** Distanţa dintre puncte este formată din segmente cumulate ce sunt mai mici decât valoarea 1 milimetru.

Document care conține date cu caracter personal, protejat de prevederile Regulamentului (UE) nr. 679/2016 și Legii 190/2018

DATE DESPRE IMOBILUL NR. 2944

Oficiul de Cadastru şi Publicitate Imobiliară NEAMT
Biroul de Cadastru şi Publicitate Imobiliară Roman

A. Partea I. Descrierea imobilului

TEREN Extravilan

Adresa: Jud. Neamt, tarla BÂRLESCU CIMITIRUL CAILOR

Nr. Crt	Nr cadastral Nr. topografic	Suprafaţa* (mp)	Observaţii / Referinţe
A1		320	Sector cadastral:10 Teren neimprejmuit; din T.P. tarla 72, parcela 229/4

B. Partea II. Proprietari şi acte

Inscrieri privitoare la dreptul de proprietate şi alte drepturi reale		Referinţe
2944 / 01/01/1801		
Act Notarial nr. 245, din 17/11/2003 emis de B.I.N. Luminița TĂNASE (certificat de mostenitor);		
B1	Intabulare, drept de PROPRIETATE, dobandit prin Succesiune, cota actuala 10/40	A1
	1) **FECHETĂ Clara**	
B2	Intabulare, drept de PROPRIETATE, dobandit prin Succesiune, cota actuala 3/40	A1
	1) **GHERCA A Maricica**	
B3	Intabulare, drept de PROPRIETATE, dobandit prin Succesiune, cota actuala 3/40	A1
	1) **FECHITĂ A Cecilia**	
B4	Intabulare, drept de PROPRIETATE, dobandit prin Succesiune, cota actuala 3/40	A1
	1) **ARCANA A Margareta**	
B5	Intabulare, drept de PROPRIETATE, dobandit prin Succesiune, cota actuala 3/40	A1
	1) **FECHETA A Tereza**	
2499 / 01/01/1801		
Act Notarial nr. 245, din 17/11/2003 emis de B.I.N. Luminița TĂNASE (certificat de mostenitor);		
B6	Intabulare, drept de PROPRIETATE, dobandit prin Succesiune, cota actuala 3/40	A1
	1) **FECHETĂ A Mihai**	
2944 / 01/01/1801		
Act Notarial nr. 245, din 17/11/2003 emis de B.I.N. Luminița TĂNASE (certificat de mostenitor);		
B7	Intabulare, drept de PROPRIETATE, dobandit prin Succesiune, cota actuala 3/40	A1
	1) **FECHITĂ A Iosif**	
B8	Intabulare, drept de PROPRIETATE, dobandit prin Succesiune, cota actuala 3/40	A1
	1) **FECHITA A Andrei**	
B9	Intabulare, drept de PROPRIETATE, dobandit prin Succesiune, cota actuala 3/40	A1
	1) **FECHITĂ A Ștefan**	
B10	Intabulare, drept de PROPRIETATE, dobandit prin Succesiune, cota actuala 3/40	A1
	1) **FECHETĂ A Petea**	
B11	Intabulare, drept de PROPRIETATE, dobandit prin Succesiune, cota actuala 3/40	A1
	1) **FECHETA A Gheorghe**	

C. Partea III. SARCINI .

Inscrieri privind dezmembramintele dreptului de proprietate, drepturi reale de garanţie şi sarcini	Referinţe
NU SUNT	

Document care conține date cu caracter personal, protejat de prevederile Regulamentului (UE) nr. 679/2016 și Legii 190/2018

Anexa Nr. 1 La Partea I

Teren

Nr cadastral	Suprafaţa (mp)*	Observaţii / Referinţe
	320	din T.P. tarla 72, parcela 229/4

* Suprafaţa este determinată in planul de proiecţie Stereo 70.

DETALII LINIARE IMOBIL

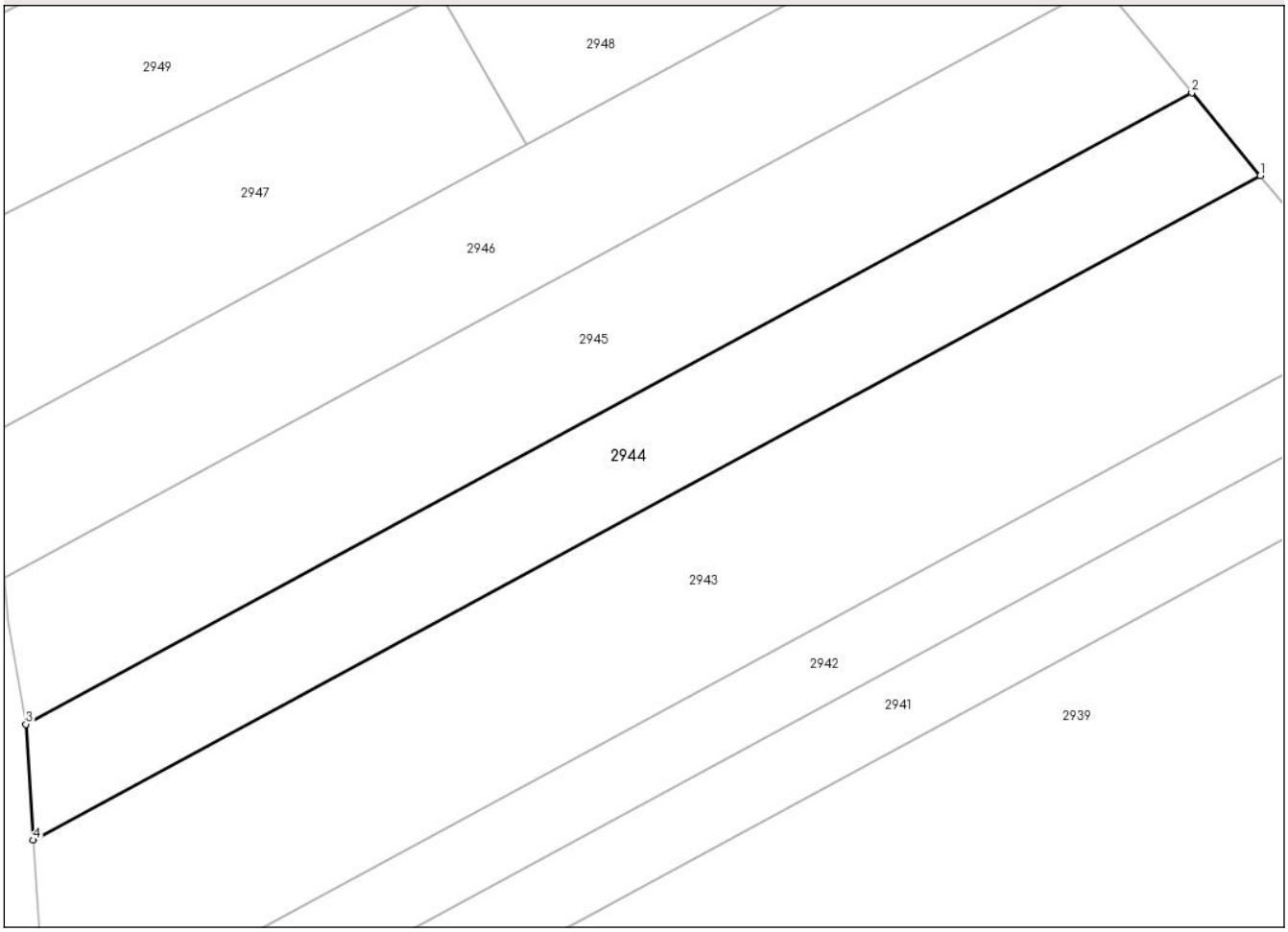

Date referitoare la teren

Crt	Categorie folosință	Intra vilan	Suprafaţa (mp)	Tarla	Parcelă	Nr. topo	Observaţii / Referinţe
1	arabil	NU	320	9,72	35/4,229/4	-	din T.P. tarla 72, parcela 229/4

Lungime Segmente
1) Valorile lungimilor segmentelor sunt obţinute din proiecţie în plan.

Punct început	X / Y	Punct sfârşit	X / Y	Lungime segment (** (m)
1	649.073,489 614.556,885	2	649.070,249 614.560,792	5.076
2	649.070,249 614.560,792	3	649.015,156 614.530,983	62.641
3	649.015,156 614.530,983	4	649.015,509 614.525,514	5.48
4	649.015,509 614.525,514	1	649.073,489 614.556,885	65.924

**** Lungimile segmentelor sunt determinate în planul de proiecţie Stereo 70 şi sunt rotunjite la 1 milimetru.**

Document care conține date cu caracter personal, protejat de prevederile Regulamentului (UE) nr. 679/2016 și Legii 190/2018

***** Distanţa dintre puncte este formată din segmente cumulate ce sunt mai mici decât valoarea 1 milimetru.**

DATE DESPRE IMOBILUL NR. 2945

Oficiul de Cadastru şi Publicitate Imobiliară NEAMT
Biroul de Cadastru şi Publicitate Imobiliară Roman

A. Partea I. Descrierea imobilului

TEREN Extravilan

Adresa: Jud. Neamt, tarla BÂRLESCU CIMITIRUL CAILOR

Nr. Crt	Nr cadastral Nr. topografic	Suprafaţa* (mp)	Observaţii / Referinţe
A1		400	Sector cadastral:10 Teren neimprejmuit; din T.P. tarla 72, parcela 229/5

B. Partea II. Proprietari şi acte

Inscrieri privitoare la dreptul de proprietate şi alte drepturi reale		Referinţe
2945 / 01/01/1801		
Act Administrativ nr. 65/939, din 05/03/2002 emis de C.J.P.S.D.P.T. Neamț (titlu de proprietate);		
B1	Intabulare, drept de PROPRIETATE, dobandit prin Reconstituire, cota actuala 1/1	A1
	1) **BOGLIŞ P Ion**, proprietar decedat	

C. Partea III. SARCINI .

Inscrieri privind dezmembramintele dreptului de proprietate, drepturi reale de garanţie şi sarcini	Referinţe
NU SUNT	

Document care conține date cu caracter personal, protejat de prevederile Regulamentului (UE) nr. 679/2016 și Legii 190/2018

Anexa Nr. 1 La Partea I

Teren

Nr cadastral	Suprafaţa (mp)*	Observaţii / Referinţe
	400	din T.P. tarla 72, parcela 229/5

* Suprafaţa este determinată in planul de proiecţie Stereo 70.

DETALII LINIARE IMOBIL

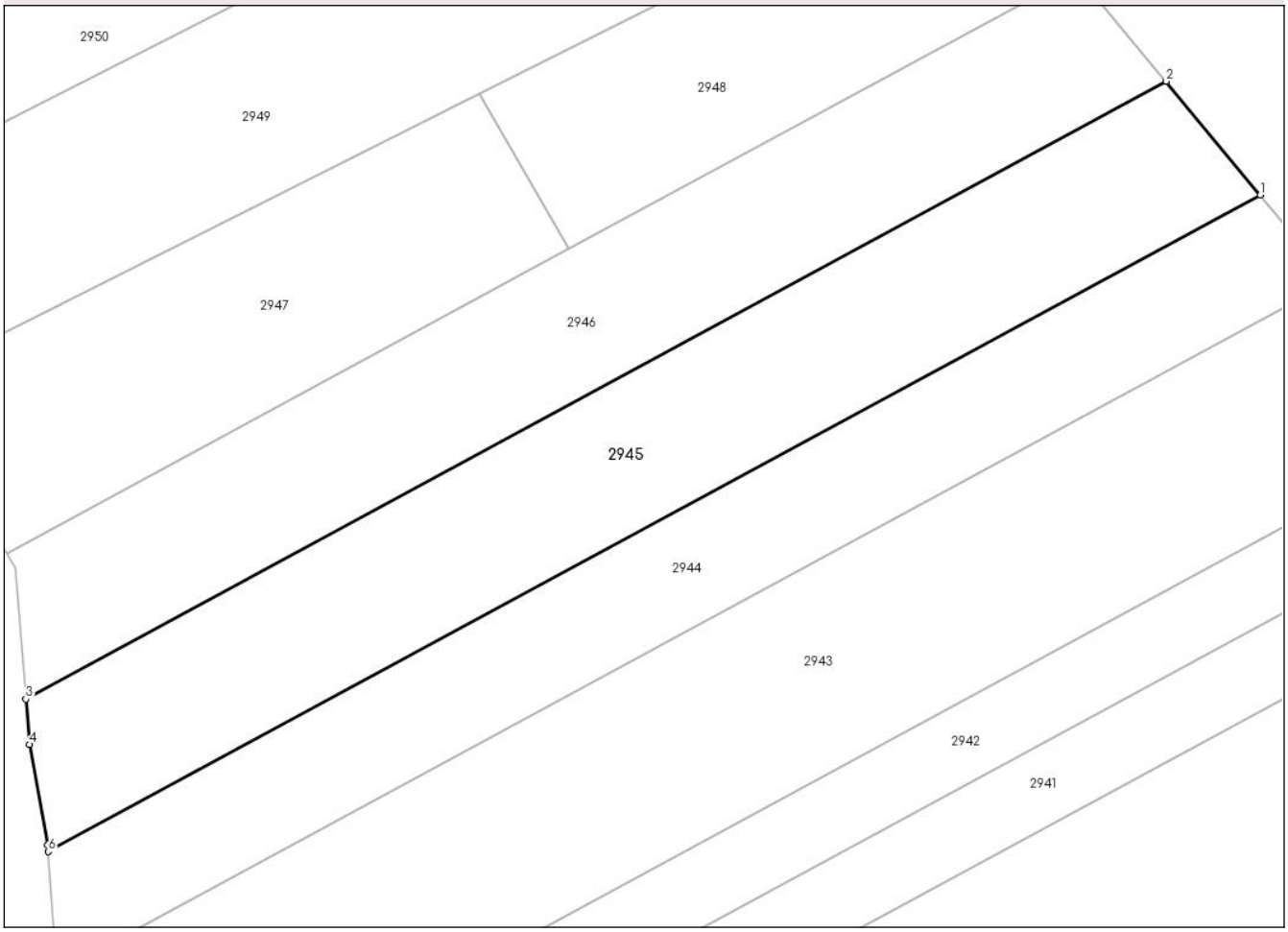

Date referitoare la teren

Crt	Categorie folosință	Intra vilan	Suprafaţa (mp)	Tarla	Parcelă	Nr. topo	Observaţii / Referinţe
1	arabil	NU	400	9,72	35/5,229/5	-	din T.P. tarla 72, parcela 229/5

Lungime Segmente
1) Valorile lungimilor segmentelor sunt obţinute din proiecţie în plan.

Punct început	X / Y	Punct sfârşit	X / Y	Lungime segment (** (m)
1	649.070,249 614.560,792	2	649.065,97 614.565,952	6.703
2	649.065,97 614.565,952	3	649.014,137 614.537,906	58.935
3	649.014,137 614.537,906	4	649.014,309 614.535,844	2.07
4	649.014,309 614.535,844	5	649.015,136 614.531,282	4.636
5	649.015,136 614.531,282	6	649.015,156 614.530,983	0.3

Document care conține date cu caracter personal, protejat de prevederile Regulamentului (UE) nr. 679/2016 și Legii 190/2018

Punct început	X / Y	Punct sfârşit	X / Y	Lungime segment (** (m)
6	649.015,156 614.530,983	1	649.070,249 614.560,792	62.641

** Lungimile segmentelor sunt determinate în planul de proiecţie Stereo 70 şi sunt rotunjite la 1 milimetru.
*** Distanţa dintre puncte este formată din segmente cumulate ce sunt mai mici decât valoarea 1 milimetru.

Document care conține date cu caracter personal, protejat de prevederile Regulamentului (UE) nr. 679/2016 și Legii 190/2018

DATE DESPRE IMOBILUL NR. 2946

Oficiul de Cadastru şi Publicitate Imobiliară NEAMT
Biroul de Cadastru şi Publicitate Imobiliară Roman

A. Partea I. Descrierea imobilului

TEREN Extravilan

Adresa: Jud. Neamt, tarla BÂRLESCU CIMITIRUL CAILOR

Nr. Crt	Nr cadastral Nr. topografic	Suprafaţa* (mp)	Observaţii / Referinţe
A1		355	Sector cadastral:10 Teren neimprejmuit; din T.P. tarla 72, parcela 229/9

B. Partea II. Proprietari şi acte

Inscrieri privitoare la dreptul de proprietate şi alte drepturi reale		Referinţe
2946 / 01/01/1801		
Act Administrativ nr. 65/1211, din 12/03/2002 emis de C.J.P.S.D.P.T. Neamț (titlu de proprietate);		
B1	Intabulare, drept de PROPRIETATE, dobandit prin Reconstituire, cota actuala 1/1	A1
	1) **PETRISOR A Maria** 2) **MIHOC A Magdalena** 3) **DONEA A Magdalena** 4) **BĂCĂOANU M Viorica**	

C. Partea III. SARCINI .

Inscrieri privind dezmembramintele dreptului de proprietate, drepturi reale de garanţie şi sarcini	Referinţe
NU SUNT	

Document care conține date cu caracter personal, protejat de prevederile Regulamentului (UE) nr. 679/2016 și Legii 190/2018

Anexa Nr. 1 La Partea I

Teren

Nr cadastral	Suprafaţa (mp)*	Observaţii / Referinţe
	355	din T.P. tarla 72, parcela 229/9

* Suprafaţa este determinată in planul de proiecţie Stereo 70.

DETALII LINIARE IMOBIL

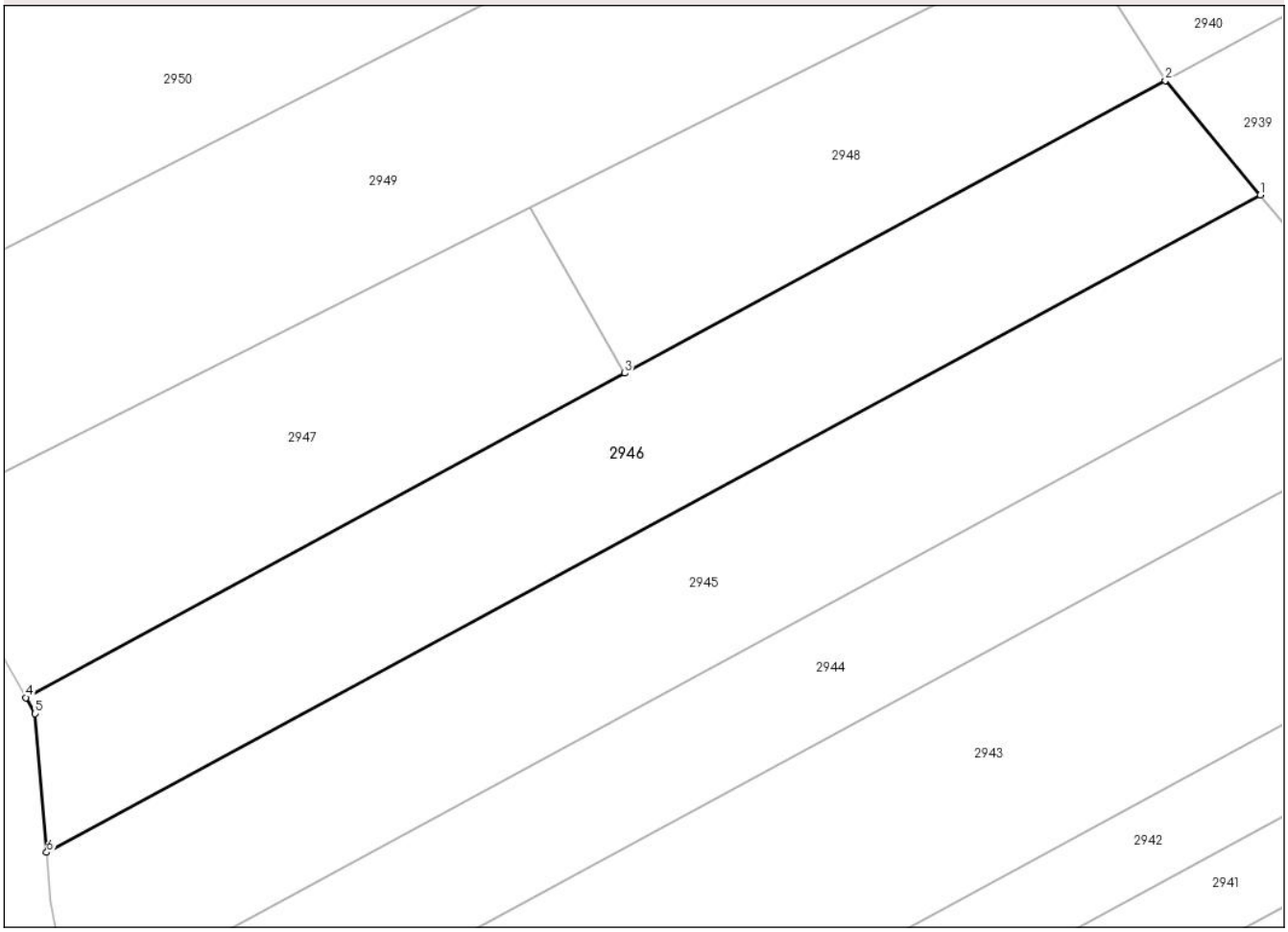

Date referitoare la teren

Crt	Categorie folosință	Intra vilan	Suprafaţa (mp)	Tarla	Parcelă	Nr. topo	Observaţii / Referinţe
1	arabil	NU	355	9,72	35/9,229/9	-	din T.P. tarla 72, parcela 229/9

Lungime Segmente
1) Valorile lungimilor segmentelor sunt obţinute din proiecţie în plan.

Punct început	X / Y	Punct sfârşit	X / Y	Lungime segment (** (m)
1	649.065,97 614.565,952	2	649.061,915 614.570,842	6.353
2	649.061,915 614.570,842	3	649.038,827 614.558,35	26.251
3	649.038,827 614.558,35	4	649.013,25 614.544,511	29.081
4	649.013,25 614.544,511	5	649.013,642 614.543,829	0.786
5	649.013,642 614.543,829	6	649.014,137 614.537,906	5.944

Document care conține date cu caracter personal, protejat de prevederile Regulamentului (UE) nr. 679/2016 și Legii 190/2018

Punct început	X / Y	Punct sfârşit	X / Y	Lungime segment (** (m)
6	649.014,137 614.537,906	1	649.065,97 614.565,952	58.935

** Lungimile segmentelor sunt determinate în planul de proiecţie Stereo 70 şi sunt rotunjite la 1 milimetru.
*** Distanţa dintre puncte este formată din segmente cumulate ce sunt mai mici decât valoarea 1 milimetru.

Document care conține date cu caracter personal, protejat de prevederile Regulamentului (UE) nr. 679/2016 și Legii 190/2018

DATE DESPRE IMOBILUL NR. 2947

Oficiul de Cadastru şi Publicitate Imobiliară NEAMT
Biroul de Cadastru şi Publicitate Imobiliară Roman

A. Partea I. Descrierea imobilului

TEREN Extravilan

Adresa: Jud. Neamt, tarla BÂRLESCU CIMITIRUL CAILOR

Nr. Crt	Nr cadastral Nr. topografic	Suprafaţa* (mp)	Observaţii / Referinţe
A1		250	Sector cadastral:10 Teren neimprejmuit; din T.P. tarla 72, parcela 229/10

B. Partea II. Proprietari şi acte

Inscrieri privitoare la dreptul de proprietate şi alte drepturi reale		Referinţe
2947 / 01/01/1801		
Act Administrativ nr. 65/1361, din 15/05/2002 emis de C.J.P.S.D.P.T. Neamț (titlu de proprietate);		
B1	Intabulare, drept de PROPRIETATE, dobandit prin Reconstituire, cota actuala 1/1	A1
	1) **BALAŞCA Cristina**	

C. Partea III. SARCINI .

Inscrieri privind dezmembramintele dreptului de proprietate, drepturi reale de garanţie şi sarcini	Referinţe
NU SUNT	

Document care conține date cu caracter personal, protejat de prevederile Regulamentului (UE) nr. 679/2016 și Legii 190/2018

Anexa Nr. 1 La Partea I

Teren

Nr cadastral	Suprafaţa (mp)*	Observaţii / Referinţe
	250	din T.P. tarla 72, parcela 229/10

* Suprafaţa este determinată in planul de proiecţie Stereo 70.

DETALII LINIARE IMOBIL

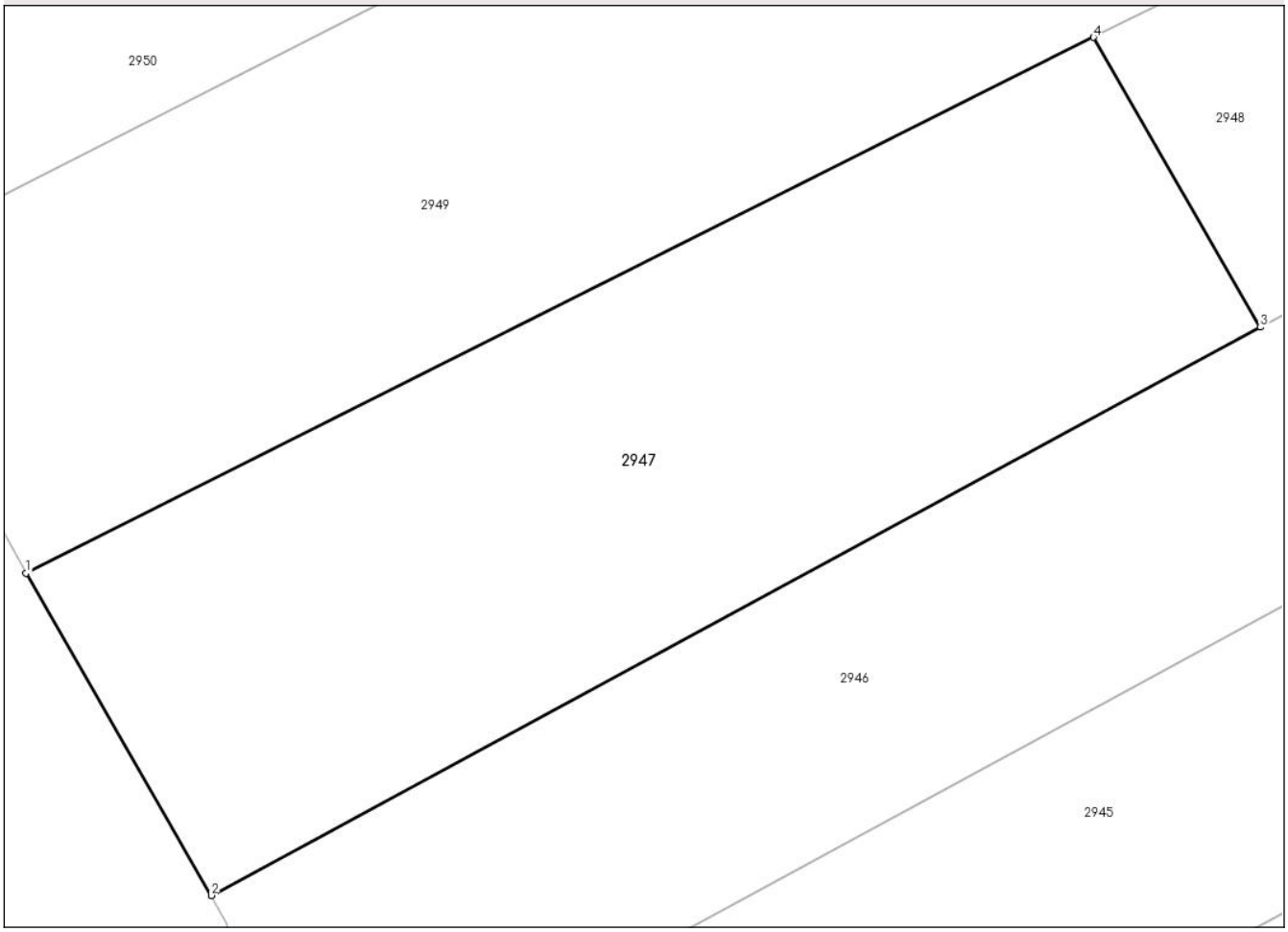

Date referitoare la teren

Crt	Categorie folosință	Intra vilan	Suprafaţa (mp)	Tarla	Parcelă	Nr. topo	Observaţii / Referinţe
1	arabil	NU	250	9,72	35/10,229/10	-	din T.P. tarla 72, parcela 229/10

Lungime Segmente
1) Valorile lungimilor segmentelor sunt obţinute din proiecţie în plan.

Punct început	X / Y	Punct sfârşit	X / Y	Lungime segment (** (m)
1	649.008,731 614.552,356	2	649.013,25 614.544,511	9.054
2	649.013,25 614.544,511	3	649.038,827 614.558,35	29.081
3	649.038,827 614.558,35	4	649.034,761 614.565,408	8.146
4	649.034,761 614.565,408	1	649.008,731 614.552,356	29.119

**** Lungimile segmentelor sunt determinate în planul de proiecţie Stereo 70 şi sunt rotunjite la 1 milimetru.**

Document care conține date cu caracter personal, protejat de prevederile Regulamentului (UE) nr. 679/2016 și Legii 190/2018

***** Distanţa dintre puncte este formată din segmente cumulate ce sunt mai mici decât valoarea 1 milimetru.**

DATE DESPRE IMOBILUL NR. 2948

Oficiul de Cadastru şi Publicitate Imobiliară NEAMT
Biroul de Cadastru şi Publicitate Imobiliară Roman

A. Partea I. Descrierea imobilului

TEREN Extravilan

Adresa: Jud. Neamt, tarla BÂRLESCU CIMITIRUL CAILOR

Nr. Crt	Nr cadastral Nr. topografic	Suprafaţa* (mp)	Observaţii / Referinţe
A1		202	Sector cadastral:10 Teren neimprejmuit;

B. Partea II. Proprietari şi acte

Inscrieri privitoare la dreptul de proprietate şi alte drepturi reale		Referinţe
2948 / 01/01/1801		
Act Normativ nr. 7, din 13/03/1996 emis de Parlamentul României ((art.13));		
B1	Inscrierea posesiei, drept de PROPRIETATE, dobandit prin Lege, cota actuala 1/1	A1
	1) **NEIDENTIFICAT NEIDENTIFICAT**, proprietar neidentificat	
B2	Se notează mențiunea de proprietar neidentificat, rezerva comisiei locale de fond funciar	A1

C. Partea III. SARCINI .

Inscrieri privind dezmembramintele dreptului de proprietate, drepturi reale de garanţie şi sarcini	Referinţe
NU SUNT	

Anexa Nr. 1 La Partea I

Teren

Nr cadastral	Suprafaţa (mp)*	Observaţii / Referinţe
	202	

* Suprafaţa este determinată in planul de proiecţie Stereo 70.

DETALII LINIARE IMOBIL

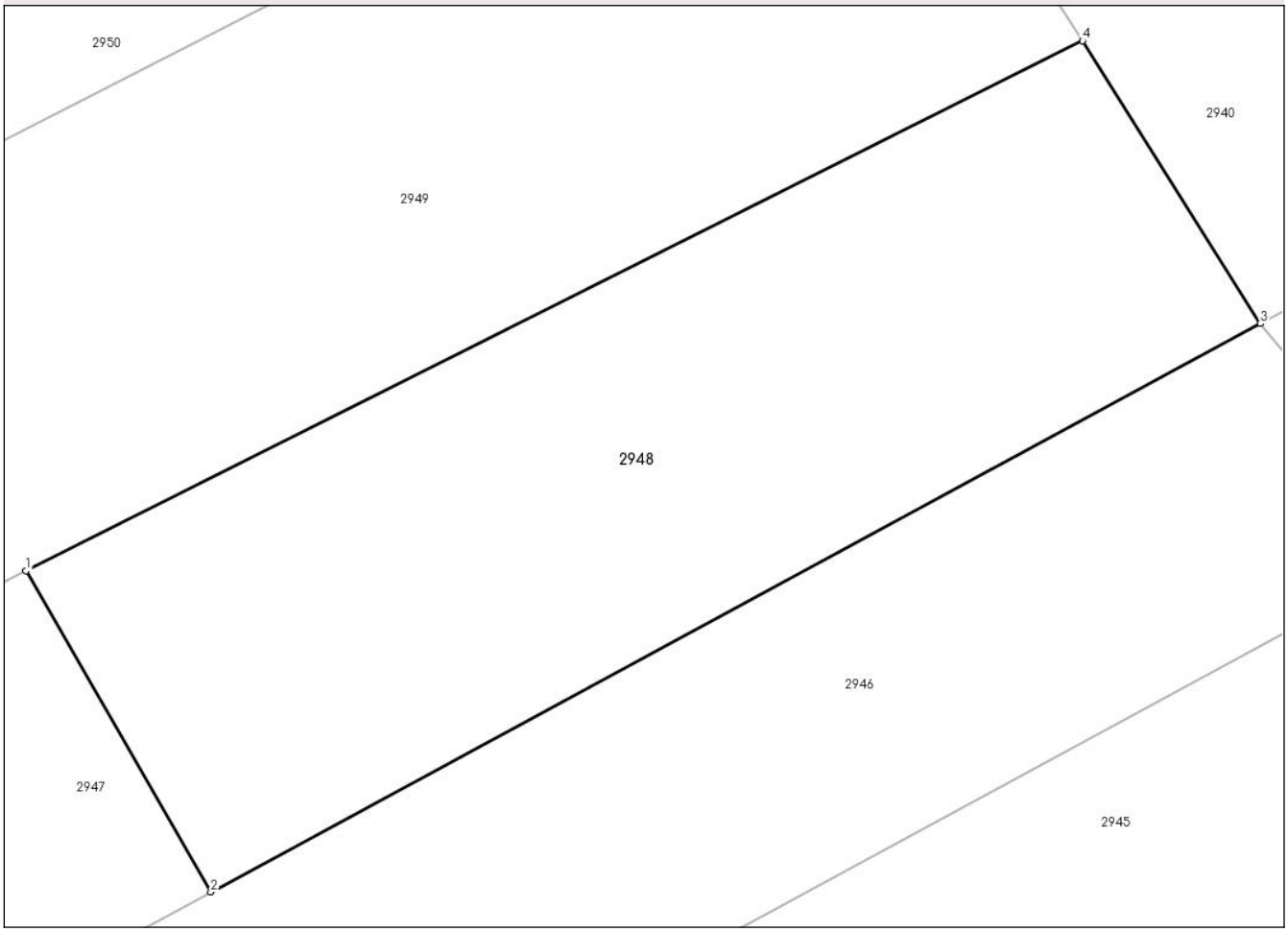

Date referitoare la teren

Crt	Categorie folosință	Intra vilan	Suprafaţa (mp)	Tarla	Parcelă	Nr. topo	Observaţii / Referinţe
1	arabil	NU	202	9,72	35,229	-	

Lungime Segmente
1) Valorile lungimilor segmentelor sunt obţinute din proiecţie în plan.

Punct început	X / Y	Punct sfârşit	X / Y	Lungime segment (** (m)
1	649.034,761 614.565,408	2	649.038,827 614.558,35	8.146
2	649.038,827 614.558,35	3	649.061,915 614.570,842	26.251
3	649.061,915 614.570,842	4	649.058,005 614.577,055	7.341
4	649.058,005 614.577,055	1	649.034,761 614.565,408	25.998

**** Lungimile segmentelor sunt determinate în planul de proiecţie Stereo 70 şi sunt rotunjite la 1 milimetru.**

Document care conține date cu caracter personal, protejat de prevederile Regulamentului (UE) nr. 679/2016 și Legii 190/2018

***** Distanţa dintre puncte este formată din segmente cumulate ce sunt mai mici decât valoarea 1 milimetru.**

DATE DESPRE IMOBILUL NR. 2949

Oficiul de Cadastru şi Publicitate Imobiliară NEAMT
Biroul de Cadastru şi Publicitate Imobiliară Roman

A. Partea I. Descrierea imobilului

TEREN Extravilan

Adresa: Jud. Neamt, tarla BÂRLESCU CIMITIRUL CAILOR

Nr. Crt	Nr cadastral Nr. topografic	Suprafaţa* (mp)	Observaţii / Referinţe
A1		474	Sector cadastral:10 Teren neimprejmuit;

B. Partea II. Proprietari şi acte

Inscrieri privitoare la dreptul de proprietate şi alte drepturi reale		Referinţe
2949 / 01/01/1801		
Act Normativ nr. 7, din 13/03/1996 emis de Parlamentul României ((art.13));		
B1	Inscrierea posesiei, drept de PROPRIETATE, dobandit prin Lege, cota actuala 1/1	A1
	1) **NEIDENTIFICAT NEIDENTIFICAT**, proprietar neidentificat	
B2	Se notează mențiunea de proprietar neidentificat, rezerva comisiei locale de fond funciar	A1

C. Partea III. SARCINI .

Inscrieri privind dezmembramintele dreptului de proprietate, drepturi reale de garanţie şi sarcini	Referinţe
NU SUNT	

Anexa Nr. 1 La Partea I

Teren

Nr cadastral	Suprafaţa (mp)*	Observaţii / Referinţe
	474	

* Suprafaţa este determinată in planul de proiecţie Stereo 70.

DETALII LINIARE IMOBIL

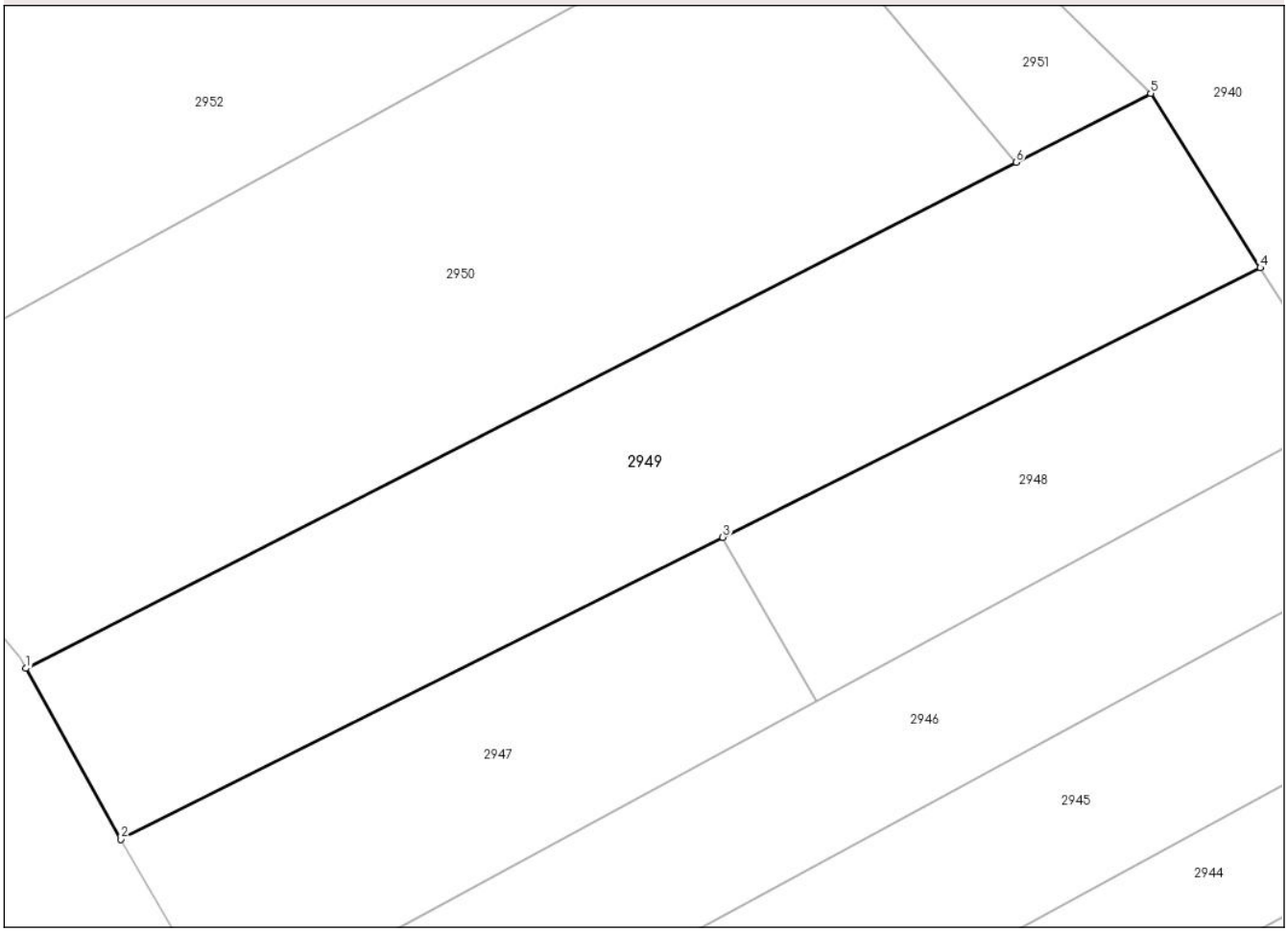

Date referitoare la teren

Crt	Categorie folosință	Intra vilan	Suprafaţa (mp)	Tarla	Parcelă	Nr. topo	Observaţii / Referinţe
1	arabil	NU	474	9,72	35,229	-	

Lungime Segmente
1) Valorile lungimilor segmentelor sunt obţinute din proiecţie în plan.

Punct început	X / Y	Punct sfârşit	X / Y	Lungime segment (** (m)
1	649.004,62 614.559,744	2	649.008,731 614.552,356	8.455
2	649.008,731 614.552,356	3	649.034,761 614.565,408	29.119
3	649.034,761 614.565,408	4	649.058,005 614.577,055	25.998
4	649.058,005 614.577,055	5	649.053,269 614.584,578	8.89
5	649.053,269 614.584,578	6	649.047,445 614.581,605	6.539

Document care conține date cu caracter personal, protejat de prevederile Regulamentului (UE) nr. 679/2016 și Legii 190/2018

Punct început	X / Y	Punct sfârşit	X / Y	Lungime segment (** (m)
6	649.047,445 614.581,605	1	649.004,62 614.559,744	48.082

** Lungimile segmentelor sunt determinate în planul de proiecţie Stereo 70 şi sunt rotunjite la 1 milimetru.
*** Distanţa dintre puncte este formată din segmente cumulate ce sunt mai mici decât valoarea 1 milimetru.

Document care conține date cu caracter personal, protejat de prevederile Regulamentului (UE) nr. 679/2016 și Legii 190/2018

DATE DESPRE IMOBILUL NR. 2950

Oficiul de Cadastru şi Publicitate Imobiliară NEAMT
Biroul de Cadastru şi Publicitate Imobiliară Roman

A. Partea I. Descrierea imobilului

TEREN Extravilan

Adresa: Jud. Neamt, tarla BÂRLESCU CIMITIRUL CAILOR

Nr. Crt	Nr cadastral Nr. topografic	Suprafaţa* (mp)	Observaţii / Referinţe
A1		688	Sector cadastral:10 Teren neimprejmuit; din T.P. tarla 72, parcela 229/11

B. Partea II. Proprietari şi acte

Inscrieri privitoare la dreptul de proprietate şi alte drepturi reale		Referinţe
2950 / 01/01/1801		
Act Administrativ nr. 65/931, din 24/09/2002 emis de C.J.P.S.D.P.T. Neamț (titlu de proprietate);		
B1	Intabulare, drept de PROPRIETATE, dobandit prin Reconstituire, cota actuala 1/1	A1
	1) **BÂRLESCU F Andrei**	

C. Partea III. SARCINI .

Inscrieri privind dezmembramintele dreptului de proprietate, drepturi reale de garanţie şi sarcini	Referinţe
NU SUNT	

Document care conține date cu caracter personal, protejat de prevederile Regulamentului (UE) nr. 679/2016 și Legii 190/2018

Anexa Nr. 1 La Partea I

Teren

Nr cadastral	Suprafaţa (mp)*	Observaţii / Referinţe
	688	din T.P. tarla 72, parcela 229/11

* Suprafaţa este determinată in planul de proiecţie Stereo 70.

DETALII LINIARE IMOBIL

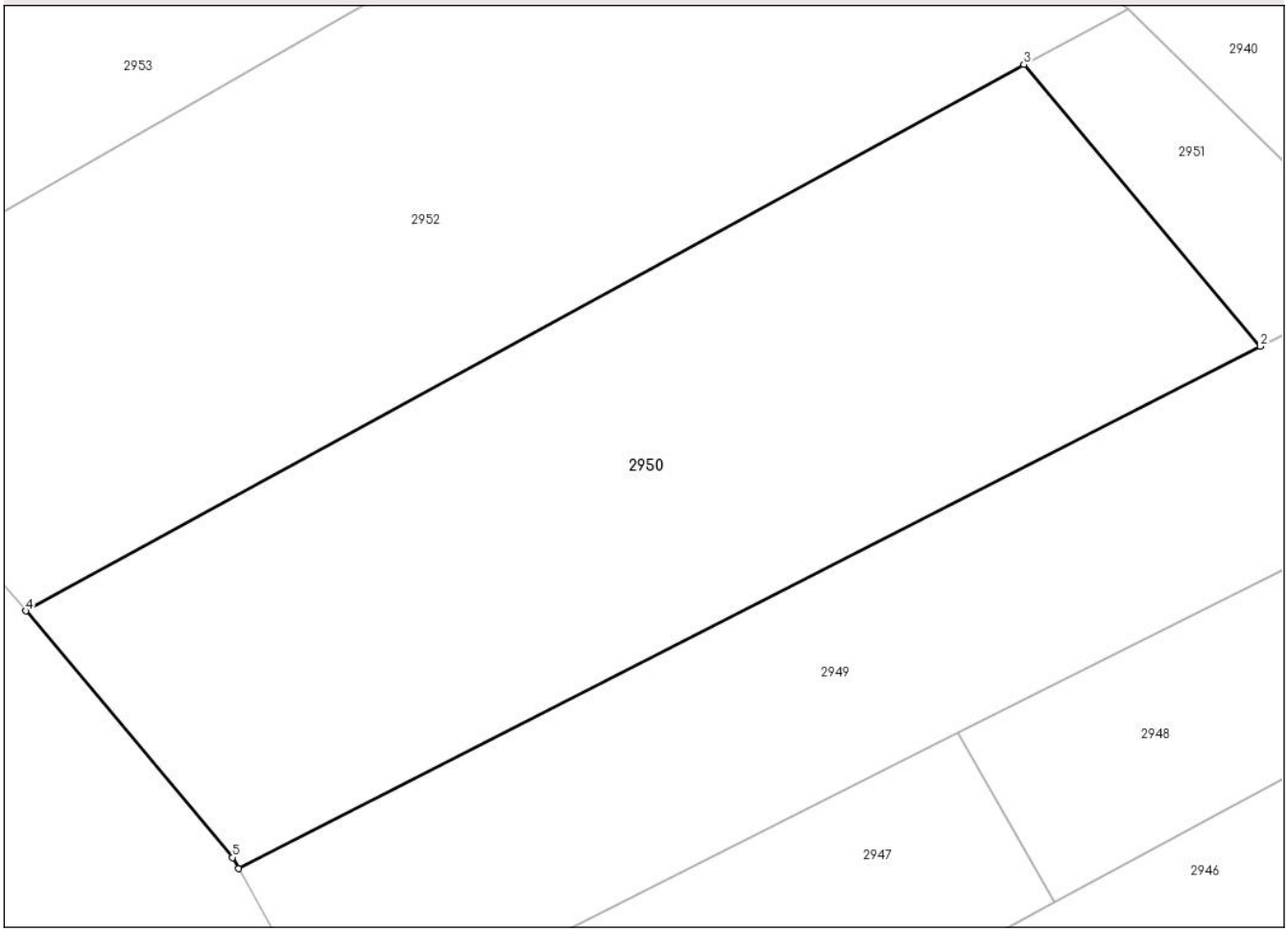

Date referitoare la teren

Crt	Categorie folosință	Intra vilan	Suprafaţa (mp)	Tarla	Parcelă	Nr. topo	Observaţii / Referinţe
1	arabil	NU	688	9,72	35/11,229/11	-	din T.P. tarla 72, parcela 229/11

Lungime Segmente
1) Valorile lungimilor segmentelor sunt obţinute din proiecţie în plan.

Punct început	X / Y	Punct sfârşit	X / Y	Lungime segment (** (m)
1	649.004,62 614.559,744	2	649.047,445 614.581,605	48.082
2	649.047,445 614.581,605	3	649.037,535 614.593,411	15.414
3	649.037,535 614.593,411	4	648.995,701 614.570,525	47.685
4	648.995,701 614.570,525	5	649.004,363 614.560,205	13.473
5	649.004,363 614.560,205	1	649.004,62 614.559,744	0.528

Document care conține date cu caracter personal, protejat de prevederile Regulamentului (UE) nr. 679/2016 și Legii 190/2018

** Lungimile segmentelor sunt determinate în planul de proiecţie Stereo 70 şi sunt rotunjite la 1 milimetru.
*** Distanţa dintre puncte este formată din segmente cumulate ce sunt mai mici decât valoarea 1 milimetru.

DATE DESPRE IMOBILUL NR. 2951

Oficiul de Cadastru şi Publicitate Imobiliară NEAMT
Biroul de Cadastru şi Publicitate Imobiliară Roman

A. Partea I. Descrierea imobilului

TEREN Extravilan

Adresa: Jud. Neamt, tarla BÂRLESCU CIMITIRUL CAILOR

Nr. Crt	Nr cadastral Nr. topografic	Suprafaţa* (mp)	Observaţii / Referinţe
A1		87	Sector cadastral:10 Teren neimprejmuit;

B. Partea II. Proprietari şi acte

Inscrieri privitoare la dreptul de proprietate şi alte drepturi reale		Referinţe
2951 / 01/01/1801		
Act Normativ nr. 7, din 13/03/1996 emis de Parlamentul României ((art.13));		
B1	Inscrierea posesiei, drept de PROPRIETATE, dobandit prin Lege, cota actuala 1/1	A1
	1) **NEIDENTIFICAT NEIDENTIFICAT**, proprietar neidentificat	
B2	Se notează mențiunea de proprietar neidentificat, rezerva comisiei locale de fond funciar	A1

C. Partea III. SARCINI .

Inscrieri privind dezmembramintele dreptului de proprietate, drepturi reale de garanţie şi sarcini	Referinţe
NU SUNT	

Anexa Nr. 1 La Partea I

Teren

Nr cadastral	Suprafaţa (mp)*	Observaţii / Referinţe
	87	

* Suprafaţa este determinată in planul de proiecţie Stereo 70.

DETALII LINIARE IMOBIL

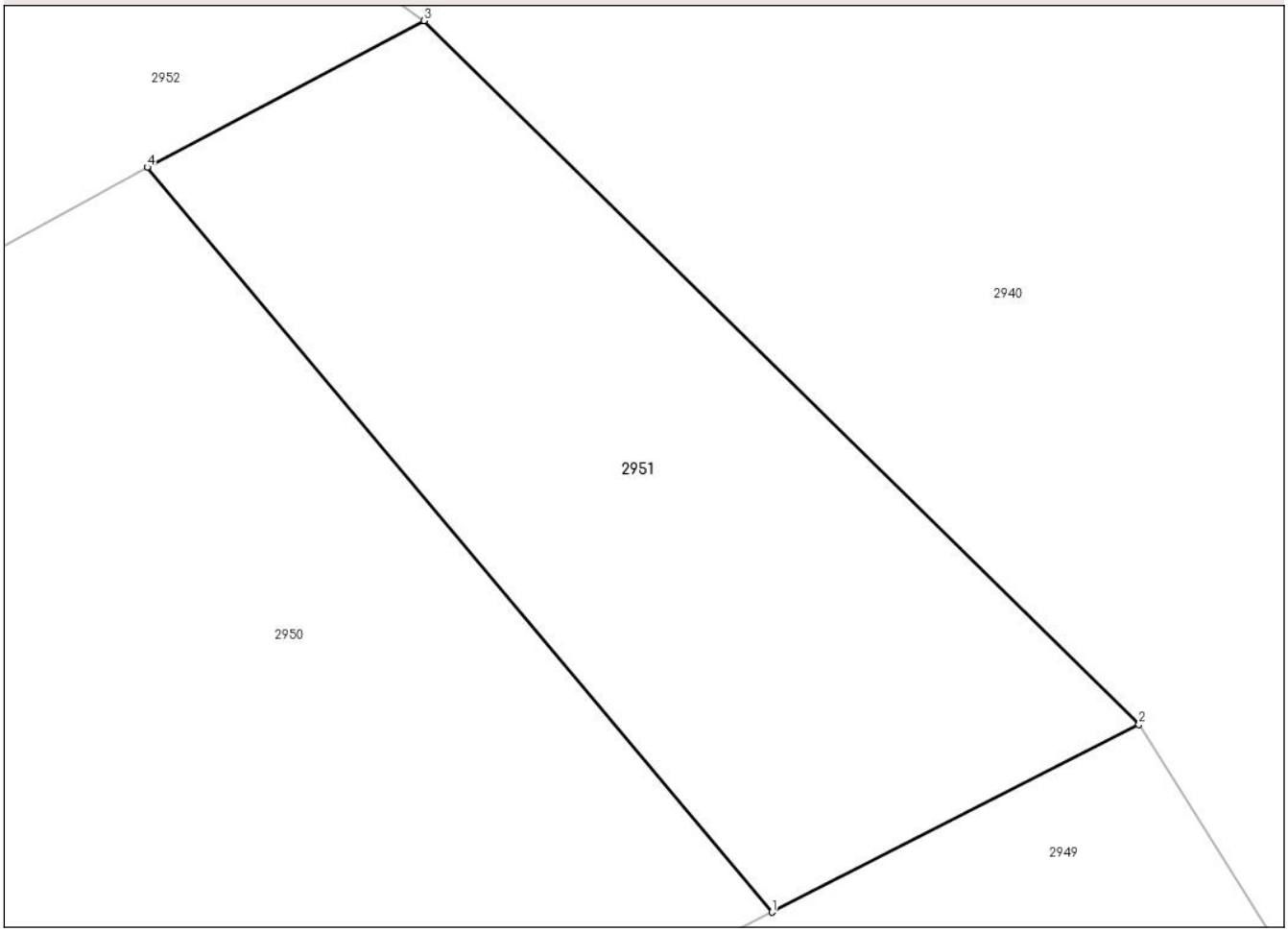

Date referitoare la teren

Crt	Categorie folosință	Intra vilan	Suprafaţa (mp)	Tarla	Parcelă	Nr. topo	Observaţii / Referinţe
1	arabil	NU	87	72	229	-	

Lungime Segmente
1) Valorile lungimilor segmentelor sunt obţinute din proiecţie în plan.

Punct început	X / Y	Punct sfârşit	X / Y	Lungime segment (** (m)
1	649.047,445 614.581,605	2	649.053,269 614.584,578	6.539
2	649.053,269 614.584,578	3	649.041,929 614.595,734	15.908
3	649.041,929 614.595,734	4	649.037,535 614.593,411	4.971
4	649.037,535 614.593,411	1	649.047,445 614.581,605	15.414

**** Lungimile segmentelor sunt determinate în planul de proiecţie Stereo 70 şi sunt rotunjite la 1 milimetru.**

Document care conține date cu caracter personal, protejat de prevederile Regulamentului (UE) nr. 679/2016 și Legii 190/2018

***** Distanţa dintre puncte este formată din segmente cumulate ce sunt mai mici decât valoarea 1 milimetru.**

DATE DESPRE IMOBILUL NR. 2952

Oficiul de Cadastru şi Publicitate Imobiliară NEAMT
Biroul de Cadastru şi Publicitate Imobiliară Roman

A. Partea I. Descrierea imobilului

TEREN Extravilan

Adresa: Jud. Neamt, tarla BÂRLESCU CIMITIRUL CAILOR

Nr. Crt	Nr cadastral Nr. topografic	Suprafaţa* (mp)	Observaţii / Referinţe
A1		783	Sector cadastral:10 Teren neimprejmuit; din T.P. tarla 72, parcela 229/13

B. Partea II. Proprietari şi acte

Inscrieri privitoare la dreptul de proprietate şi alte drepturi reale		Referinţe
2952 / 01/01/1801		
Hotarare Judecatoreasca nr. 2140, din 04/10/2014 emis de Judecătoria Roman (partaj judiciar);		
B1	Intabulare, drept de PROPRIETATE, dobandit prin Hotarare Judecatoreasca, cota actuala 1/1	A1
	1) **NECULAI Anton**	

C. Partea III. SARCINI .

Inscrieri privind dezmembramintele dreptului de proprietate, drepturi reale de garanţie şi sarcini	Referinţe
NU SUNT	

Document care conține date cu caracter personal, protejat de prevederile Regulamentului (UE) nr. 679/2016 și Legii 190/2018

Anexa Nr. 1 La Partea I

Teren

Nr cadastral	Suprafaţa (mp)*	Observaţii / Referinţe
	783	din T.P. tarla 72, parcela 229/13

* Suprafaţa este determinată in planul de proiecţie Stereo 70.

DETALII LINIARE IMOBIL

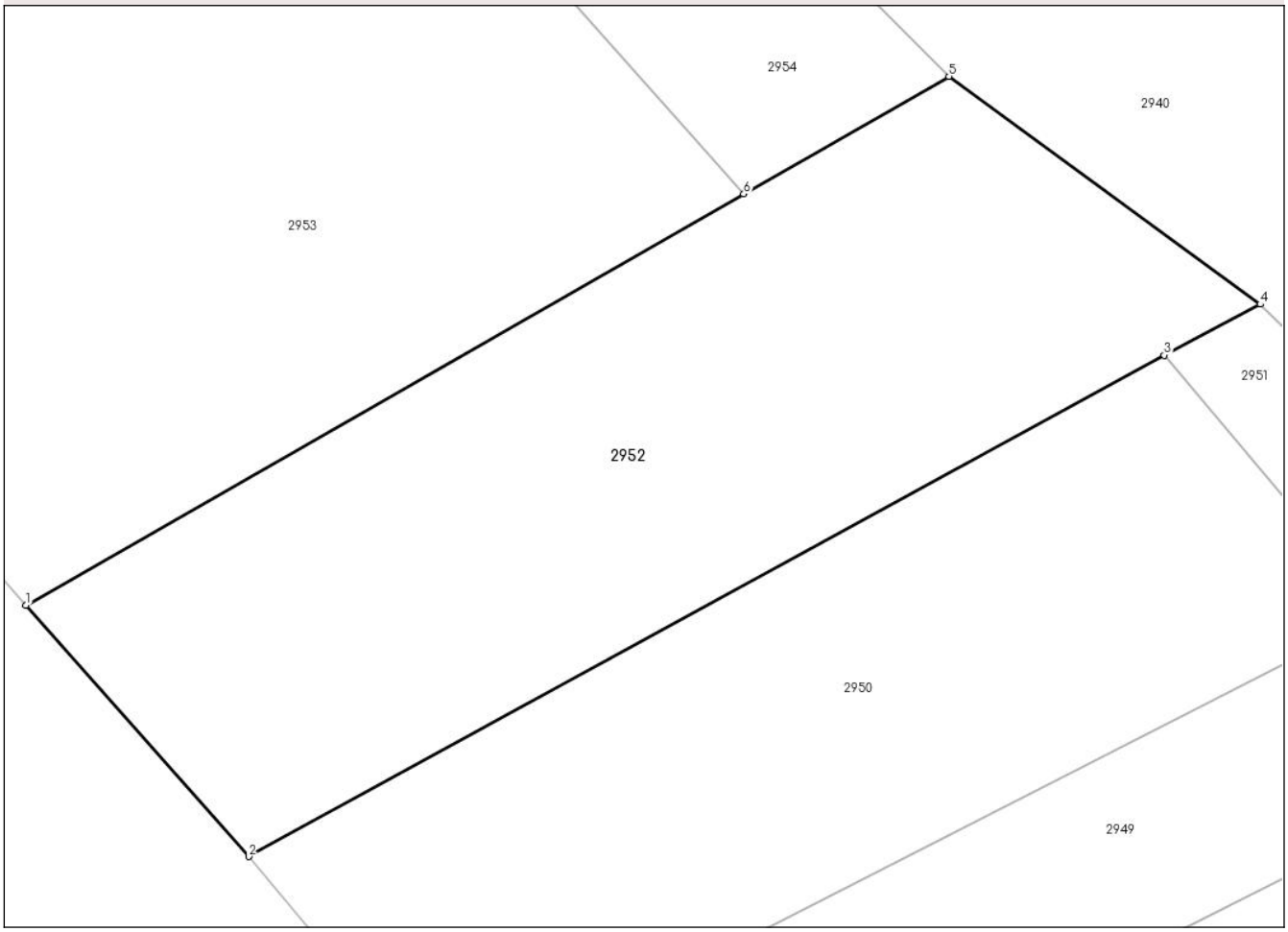

Date referitoare la teren

Crt	Categorie folosință	Intra vilan	Suprafaţa (mp)	Tarla	Parcelă	Nr. topo	Observaţii / Referinţe
1	arabil	NU	783	9,72	35/13,229/13	-	din T.P. tarla 72, parcela 229/13

Lungime Segmente
1) Valorile lungimilor segmentelor sunt obţinute din proiecţie în plan.

Punct început	X / Y	Punct sfârşit	X / Y	Lungime segment (** (m)
1	648.985,526 614.581,991	2	648.995,701 614.570,525	15.329
2	648.995,701 614.570,525	3	649.037,535 614.593,411	47.685
3	649.037,535 614.593,411	4	649.041,929 614.595,734	4.971
4	649.041,929 614.595,734	5	649.027,702 614.606,138	17.626
5	649.027,702 614.606,138	6	649.018,323 614.600,768	10.807

Document care conține date cu caracter personal, protejat de prevederile Regulamentului (UE) nr. 679/2016 și Legii 190/2018

Punct început	X / Y	Punct sfârşit	X / Y	Lungime segment (** (m)
6	649.018,323 614.600,768	1	648.985,526 614.581,991	37.792

** Lungimile segmentelor sunt determinate în planul de proiecţie Stereo 70 şi sunt rotunjite la 1 milimetru.
*** Distanţa dintre puncte este formată din segmente cumulate ce sunt mai mici decât valoarea 1 milimetru.

Document care conține date cu caracter personal, protejat de prevederile Regulamentului (UE) nr. 679/2016 și Legii 190/2018

DATE DESPRE IMOBILUL NR. 2953

Oficiul de Cadastru şi Publicitate Imobiliară NEAMT
Biroul de Cadastru şi Publicitate Imobiliară Roman

A. Partea I. Descrierea imobilului

TEREN Extravilan

Adresa: Jud. Neamt, tarla BÂRLESCU CIMITIRUL CAILOR

Nr. Crt	Nr cadastral Nr. topografic	Suprafaţa* (mp)	Observaţii / Referinţe
A1		1.333	Sector cadastral:10 Teren neimprejmuit; din T.P. tarla 72, parcela 229/14

B. Partea II. Proprietari şi acte

Inscrieri privitoare la dreptul de proprietate şi alte drepturi reale		Referinţe
2953 / 01/01/1801		
Act Administrativ nr. 65/925, din 23/10/2002 emis de C.J.P.S.D.P.T. Neamț (titlu de proprietate);		
B1	Intabulare, drept de PROPRIETATE, dobandit prin Reconstituire, cota actuala 1/1	A1
	1) **BOGLIȘ V Ioan**	

C. Partea III. SARCINI .

Inscrieri privind dezmembramintele dreptului de proprietate, drepturi reale de garanţie şi sarcini	Referinţe
NU SUNT	

Document care conține date cu caracter personal, protejat de prevederile Regulamentului (UE) nr. 679/2016 și Legii 190/2018

Anexa Nr. 1 La Partea I

Teren

Nr cadastral	Suprafaţa (mp)*	Observaţii / Referinţe
	1.333	din T.P. tarla 72, parcela 229/14

* Suprafaţa este determinată in planul de proiecţie Stereo 70.

DETALII LINIARE IMOBIL

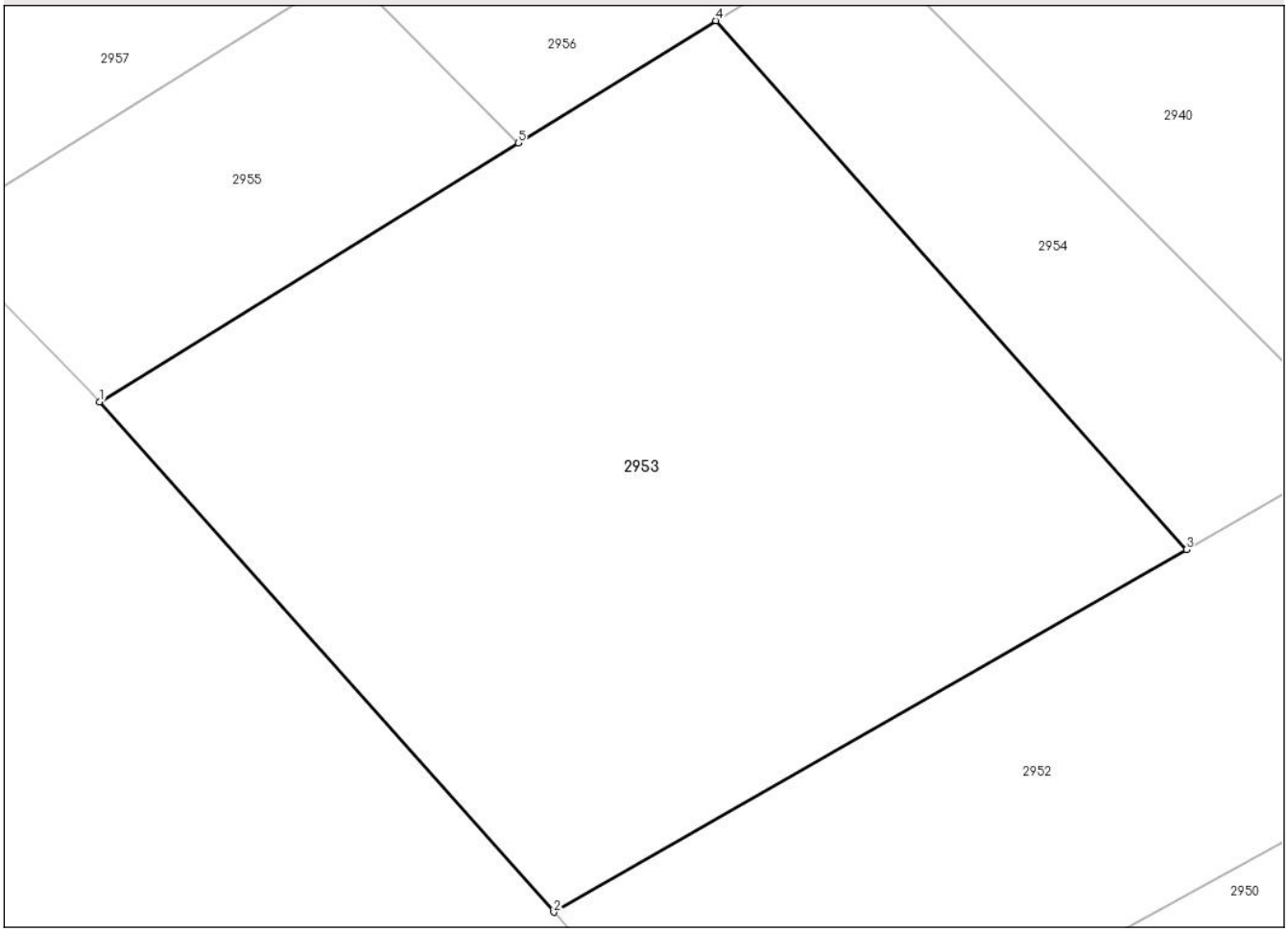

Date referitoare la teren

Crt	Categorie folosință	Intra vilan	Suprafaţa (mp)	Tarla	Parcelă	Nr. topo	Observaţii / Referinţe
1	arabil	NU	1.333	9,72	35/14,229/14	-	din T.P. tarla 72, parcela 229/14

Lungime Segmente
1) Valorile lungimilor segmentelor sunt obţinute din proiecţie în plan.

Punct început	X / Y	Punct sfârşit	X / Y	Lungime segment (** (m)
1	648.961,986 614.608,432	2	648.985,526 614.581,991	35.402
2	648.985,526 614.581,991	3	649.018,323 614.600,768	37.792
3	649.018,323 614.600,768	4	648.993,927 614.628,17	36.688
4	648.993,927 614.628,17	5	648.983,673 614.621,834	12.053
5	648.983,673 614.621,834	1	648.961,986 614.608,432	25.494

Document care conține date cu caracter personal, protejat de prevederile Regulamentului (UE) nr. 679/2016 și Legii 190/2018

** Lungimile segmentelor sunt determinate în planul de proiecţie Stereo 70 şi sunt rotunjite la 1 milimetru.
*** Distanţa dintre puncte este formată din segmente cumulate ce sunt mai mici decât valoarea 1 milimetru.

Document care conține date cu caracter personal, protejat de prevederile Regulamentului (UE) nr. 679/2016 și Legii 190/2018

DATE DESPRE IMOBILUL NR. 2954

Oficiul de Cadastru şi Publicitate Imobiliară NEAMT
Biroul de Cadastru şi Publicitate Imobiliară Roman

A. Partea I. Descrierea imobilului

TEREN Extravilan

Adresa: Jud. Neamt

Nr. Crt	Nr cadastral Nr. topografic	Suprafaţa* (mp)	Observaţii / Referinţe
A1		351	Sector cadastral:10 Teren neimprejmuit;

B. Partea II. Proprietari şi acte

Inscrieri privitoare la dreptul de proprietate şi alte drepturi reale		Referinţe
2954 / 01/01/1801		
Act Normativ nr. 7, din 13/03/1996 emis de Parlamentul României ((art.13));		
B1	Inscrierea posesiei, drept de PROPRIETATE, dobandit prin Lege, cota actuala 1/1	A1
	1) **NEIDENTIFICAT NEIDENTIFICAT**, proprietar neidentificat	
B2	Se notează mențiunea de proprietar neidentificat, rezerva comisiei locale de fond funciar	A1

C. Partea III. SARCINI .

Inscrieri privind dezmembramintele dreptului de proprietate, drepturi reale de garanţie şi sarcini	Referinţe
NU SUNT	

Anexa Nr. 1 La Partea I

Teren

Nr cadastral	Suprafaţa (mp)*	Observaţii / Referinţe
	351	

* Suprafaţa este determinată in planul de proiecţie Stereo 70.

DETALII LINIARE IMOBIL

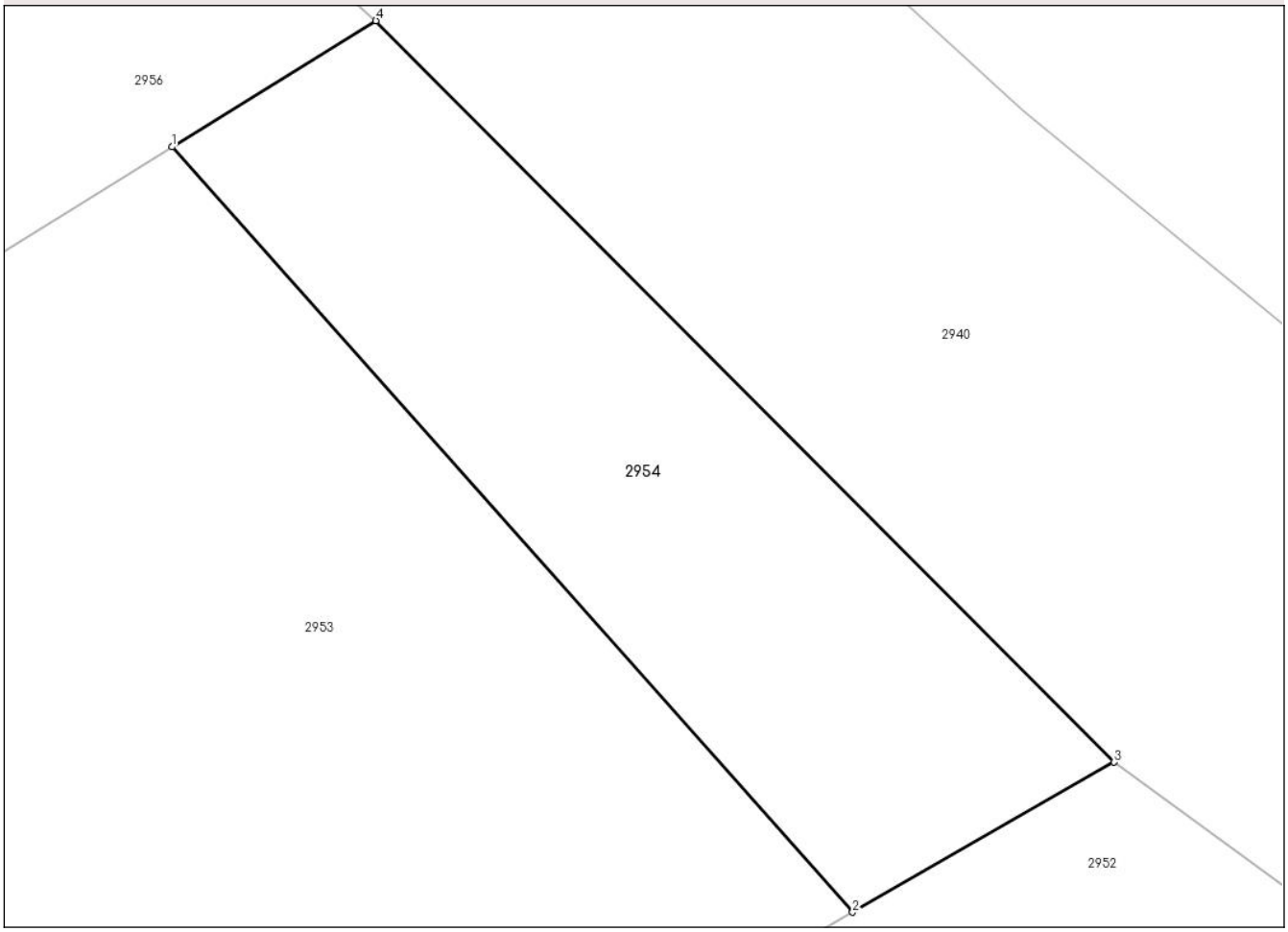

Date referitoare la teren

Crt	Categorie folosință	Intra vilan	Suprafaţa (mp)	Tarla	Parcelă	Nr. topo	Observaţii / Referinţe
1	arabil	NU	351	9,72	35,229	-	

Lungime Segmente
1) Valorile lungimilor segmentelor sunt obţinute din proiecţie în plan.

Punct început	X / Y	Punct sfârşit	X / Y	Lungime segment (** (m)
1	648.993,927 614.628,17	2	649.018,323 614.600,768	36.688
2	649.018,323 614.600,768	3	649.027,702 614.606,138	10.807
3	649.027,702 614.606,138	4	649.001,238 614.632,689	37.486
4	649.001,238 614.632,689	1	648.993,927 614.628,17	8.595

**** Lungimile segmentelor sunt determinate în planul de proiecţie Stereo 70 şi sunt rotunjite la 1 milimetru.**

Document care conține date cu caracter personal, protejat de prevederile Regulamentului (UE) nr. 679/2016 și Legii 190/2018

***** Distanţa dintre puncte este formată din segmente cumulate ce sunt mai mici decât valoarea 1 milimetru.**

DATE DESPRE IMOBILUL NR. 2955

Oficiul de Cadastru şi Publicitate Imobiliară NEAMT
Biroul de Cadastru şi Publicitate Imobiliară Roman

A. Partea I. Descrierea imobilului

TEREN Extravilan

Adresa: Jud. Neamt, tarla BÂRLESCU CIMITIRUL CAILOR

Nr. Crt	Nr cadastral Nr. topografic	Suprafaţa* (mp)	Observaţii / Referinţe
A1		310	Sector cadastral:10 Teren neimprejmuit; din T.P. tarla 72, parcela 229/16

B. Partea II. Proprietari şi acte

Inscrieri privitoare la dreptul de proprietate şi alte drepturi reale		Referinţe
2955 / 01/01/1801		
Act Administrativ nr. 65/1425, din 24/09/2002 emis de C.J.P.S.D.P.T. Neamț (titlu de proprietate);		
B1	Intabulare, drept de PROPRIETATE, dobandit prin Reconstituire, cota actuala 1/1	A1
	1) **DONEA P Vasile**	

C. Partea III. SARCINI .

Inscrieri privind dezmembramintele dreptului de proprietate, drepturi reale de garanţie şi sarcini	Referinţe
NU SUNT	

Document care conține date cu caracter personal, protejat de prevederile Regulamentului (UE) nr. 679/2016 și Legii 190/2018

Anexa Nr. 1 La Partea I

Teren

Nr cadastral	Suprafaţa (mp)*	Observaţii / Referinţe
	310	din T.P. tarla 72, parcela 229/16

* Suprafaţa este determinată in planul de proiecţie Stereo 70.

DETALII LINIARE IMOBIL

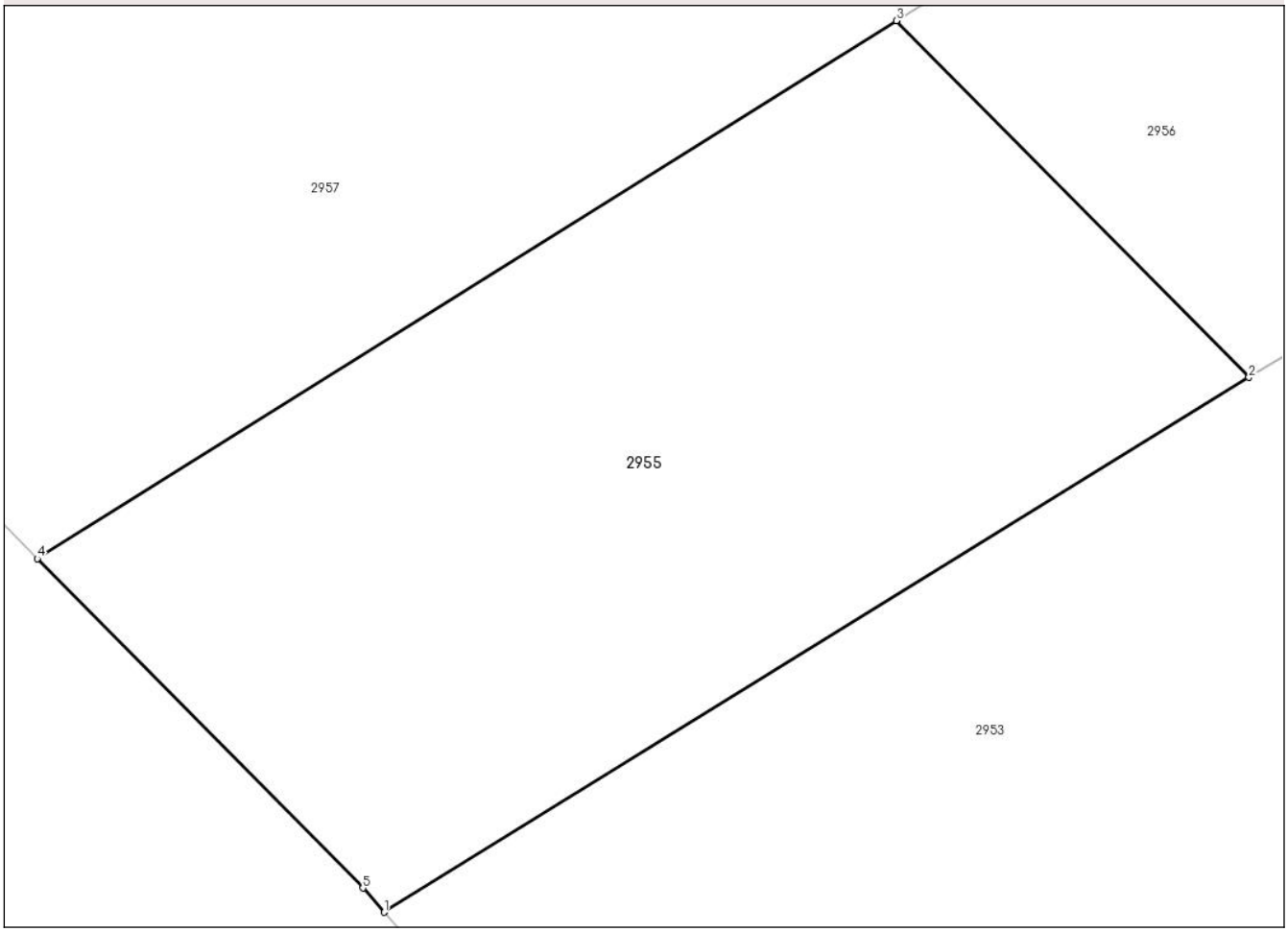

Date referitoare la teren

Crt	Categorie folosință	Intra vilan	Suprafaţa (mp)	Tarla	Parcelă	Nr. topo	Observaţii / Referinţe
1	arabil	NU	310	9,72	35/16,229/16	-	din T.P. tarla 72, parcela 229/16

Lungime Segmente
1) Valorile lungimilor segmentelor sunt obţinute din proiecţie în plan.

Punct început	X / Y	Punct sfârşit	X / Y	Lungime segment (** (m)
1	648.961,986 614.608,432	2	648.983,673 614.621,834	25.494
2	648.983,673 614.621,834	3	648.974,828 614.630,77	12.573
3	648.974,828 614.630,77	4	648.953,281 614.617,287	25.418
4	648.953,281 614.617,287	5	648.961,448 614.609,036	11.61
5	648.961,448 614.609,036	1	648.961,986 614.608,432	0.808

Document care conține date cu caracter personal, protejat de prevederile Regulamentului (UE) nr. 679/2016 și Legii 190/2018

** Lungimile segmentelor sunt determinate în planul de proiecţie Stereo 70 şi sunt rotunjite la 1 milimetru.
*** Distanţa dintre puncte este formată din segmente cumulate ce sunt mai mici decât valoarea 1 milimetru.

Document care conține date cu caracter personal, protejat de prevederile Regulamentului (UE) nr. 679/2016 și Legii 190/2018

DATE DESPRE IMOBILUL NR. 2956

Oficiul de Cadastru şi Publicitate Imobiliară NEAMT
Biroul de Cadastru şi Publicitate Imobiliară Roman

A. Partea I. Descrierea imobilului

TEREN Extravilan

Adresa: Jud. Neamt, tarla BÂRLESCU CIMITIRUL CAILOR

Nr. Crt	Nr cadastral Nr. topografic	Suprafaţa* (mp)	Observaţii / Referinţe
A1		250	Sector cadastral:10 Teren neimprejmuit;

B. Partea II. Proprietari şi acte

Inscrieri privitoare la dreptul de proprietate şi alte drepturi reale		Referinţe
2956 / 01/01/1801		
Act Normativ nr. 7, din 13/03/1996 emis de Parlamentul României ((art.13));		
B1	Inscrierea posesiei, drept de PROPRIETATE, dobandit prin Lege, cota actuala 1/1	A1
	1) **NEIDENTIFICAT NEIDENTIFICAT**, proprietar neidentificat	
B2	Se notează mențiunea de proprietar neidentificat, rezerva comisiei locale de fond funciar	A1

C. Partea III. SARCINI .

Inscrieri privind dezmembramintele dreptului de proprietate, drepturi reale de garanţie şi sarcini	Referinţe
NU SUNT	

Anexa Nr. 1 La Partea I

Teren

Nr cadastral	Suprafaţa (mp)*	Observaţii / Referinţe
	250	

* Suprafaţa este determinată in planul de proiecţie Stereo 70.

DETALII LINIARE IMOBIL

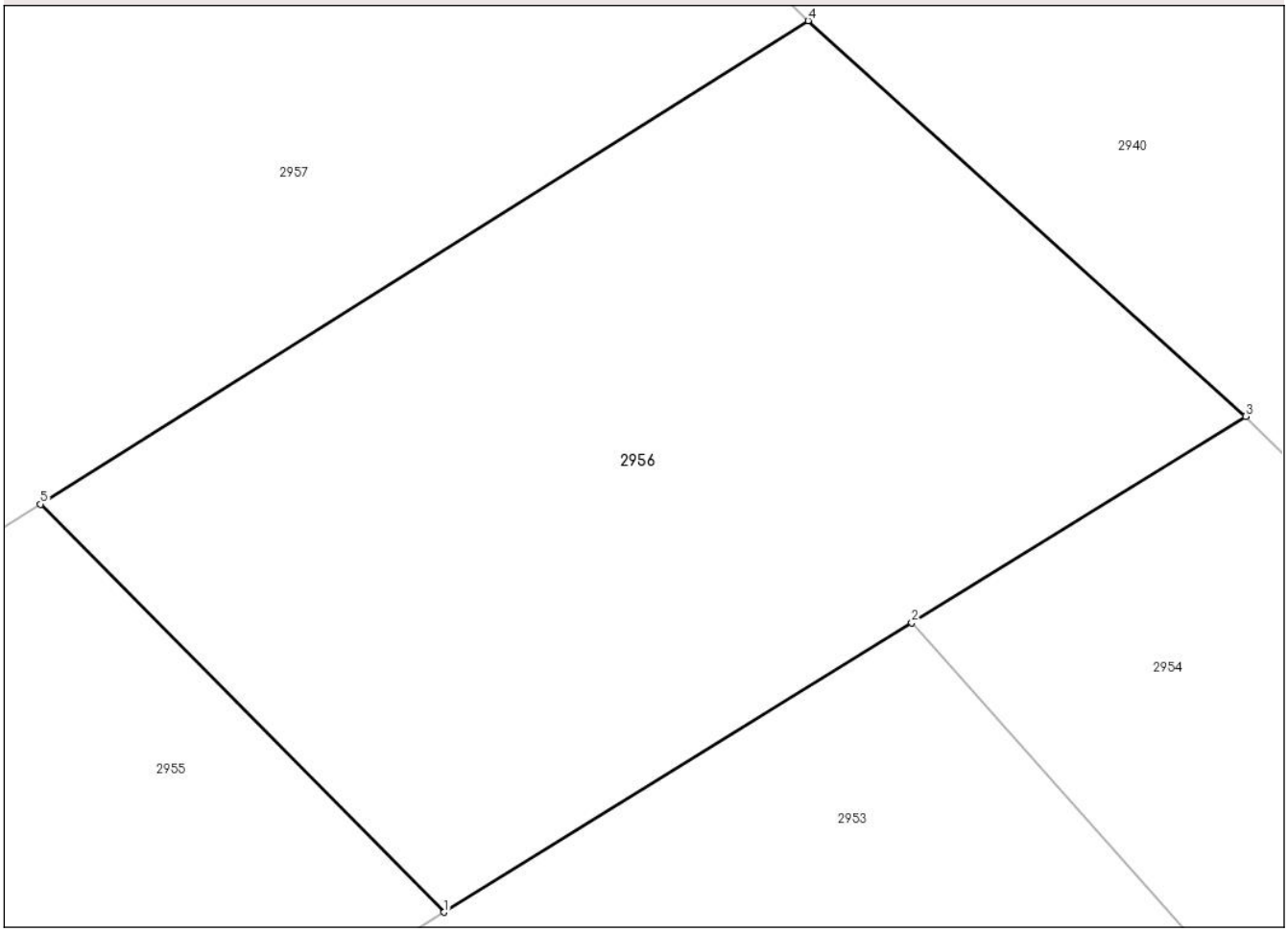

Date referitoare la teren

Crt	Categorie folosință	Intra vilan	Suprafaţa (mp)	Tarla	Parcelă	Nr. topo	Observaţii / Referinţe
1	arabil	NU	250	9,72	35,229	-	

Lungime Segmente
1) Valorile lungimilor segmentelor sunt obţinute din proiecţie în plan.

Punct început	X / Y	Punct sfârşit	X / Y	Lungime segment (** (m)
1	648.983,673 614.621,834	2	648.993,927 614.628,17	12.053
2	648.993,927 614.628,17	3	649.001,238 614.632,689	8.595
3	649.001,238 614.632,689	4	648.991,65 614.641,355	12.924
4	648.991,65 614.641,355	5	648.974,828 614.630,77	19.875
5	648.974,828 614.630,77	1	648.983,673 614.621,834	12.573

Document care conține date cu caracter personal, protejat de prevederile Regulamentului (UE) nr. 679/2016 și Legii 190/2018

** Lungimile segmentelor sunt determinate în planul de proiecţie Stereo 70 şi sunt rotunjite la 1 milimetru.
*** Distanţa dintre puncte este formată din segmente cumulate ce sunt mai mici decât valoarea 1 milimetru.

DATE DESPRE IMOBILUL NR. 2957

Oficiul de Cadastru şi Publicitate Imobiliară NEAMT
Biroul de Cadastru şi Publicitate Imobiliară Roman

A. Partea I. Descrierea imobilului

TEREN Extravilan

Adresa: Jud. Neamt, tarla BÂRLESCU CIMITIRUL CAILOR

Nr. Crt	Nr cadastral Nr. topografic	Suprafaţa* (mp)	Observaţii / Referinţe
A1		681	Sector cadastral:10 Teren neimprejmuit; din T.P. tarla 72, parcela 229/18

B. Partea II. Proprietari şi acte

Inscrieri privitoare la dreptul de proprietate şi alte drepturi reale		Referinţe
2957 / 01/01/1801		
Hotarare Judecatoreasca nr. 2148, din 19/09/2007 emis de Judecătoria Roman (iesire din indiviziune);		
B1	Intabulare, drept de PROPRIETATE, dobandit prin Hotarare Judecatoreasca, cota actuala 1/1	A1
	1) **MEDVEȘ Carmil** 2) **GHIUZAN Lenuța**	

C. Partea III. SARCINI .

Inscrieri privind dezmembramintele dreptului de proprietate, drepturi reale de garanţie şi sarcini	Referinţe
NU SUNT	

Document care conține date cu caracter personal, protejat de prevederile Regulamentului (UE) nr. 679/2016 și Legii 190/2018

Anexa Nr. 1 La Partea I

Teren

Nr cadastral	Suprafaţa (mp)*	Observaţii / Referinţe
	681	din T.P. tarla 72, parcela 229/18

* Suprafaţa este determinată in planul de proiecţie Stereo 70.

DETALII LINIARE IMOBIL

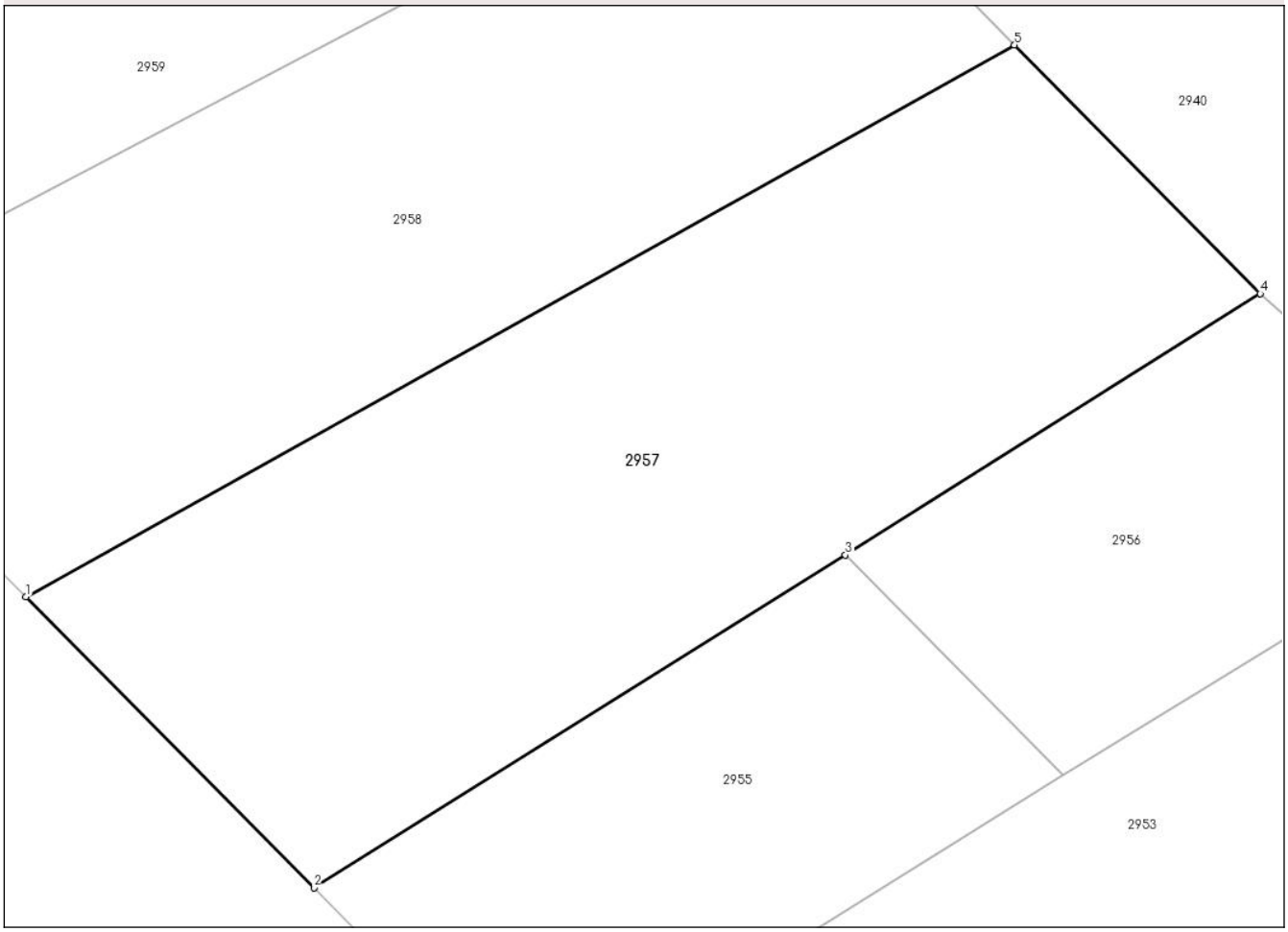

Date referitoare la teren

Crt	Categorie folosință	Intra vilan	Suprafaţa (mp)	Tarla	Parcelă	Nr. topo	Observaţii / Referinţe
1	arabil	NU	681	9,72	35/18,229/18	-	din T.P. tarla 72, parcela 229/18

Lungime Segmente
1) Valorile lungimilor segmentelor sunt obţinute din proiecţie în plan.

Punct început	X / Y	Punct sfârşit	X / Y	Lungime segment (** (m)
1	648.941,603 614.629,085	2	648.953,281 614.617,287	16.6
2	648.953,281 614.617,287	3	648.974,828 614.630,77	25.418
3	648.974,828 614.630,77	4	648.991,65 614.641,355	19.875
4	648.991,65 614.641,355	5	648.981,687 614.651,421	14.163
5	648.981,687 614.651,421	1	648.941,603 614.629,085	45.887

Document care conține date cu caracter personal, protejat de prevederile Regulamentului (UE) nr. 679/2016 și Legii 190/2018

** Lungimile segmentelor sunt determinate în planul de proiecţie Stereo 70 şi sunt rotunjite la 1 milimetru.
*** Distanţa dintre puncte este formată din segmente cumulate ce sunt mai mici decât valoarea 1 milimetru.

Document care conține date cu caracter personal, protejat de prevederile Regulamentului (UE) nr. 679/2016 și Legii 190/2018

DATE DESPRE IMOBILUL NR. 2958

Oficiul de Cadastru şi Publicitate Imobiliară NEAMT
Biroul de Cadastru şi Publicitate Imobiliară Roman

A. Partea I. Descrierea imobilului

TEREN Extravilan

Adresa: Jud. Neamt, tarla BÂRLESCU CIMITIRUL CAILOR

Nr. Crt	Nr cadastral Nr. topografic	Suprafaţa* (mp)	Observaţii / Referinţe
A1		629	Sector cadastral:10 Teren neimprejmuit;

B. Partea II. Proprietari şi acte

Inscrieri privitoare la dreptul de proprietate şi alte drepturi reale		Referinţe
2958 / 01/01/1801		
Act Normativ nr. 7, din 13/03/1996 emis de Parlamentul României ((art.13));		
B1	Inscrierea posesiei, drept de PROPRIETATE, dobandit prin Lege, cota actuala 1/1	A1
	1) **NEIDENTIFICAT NEIDENTIFICAT**, proprietar neidentificat	
B2	Se notează mențiunea de proprietar neidentificat, rezerva comisiei locale de fond funciar	A1

C. Partea III. SARCINI .

Inscrieri privind dezmembramintele dreptului de proprietate, drepturi reale de garanţie şi sarcini	Referinţe
NU SUNT	

Anexa Nr. 1 La Partea I

Teren

Nr cadastral	Suprafaţa (mp)*	Observaţii / Referinţe
	629	

* Suprafaţa este determinată in planul de proiecţie Stereo 70.

DETALII LINIARE IMOBIL

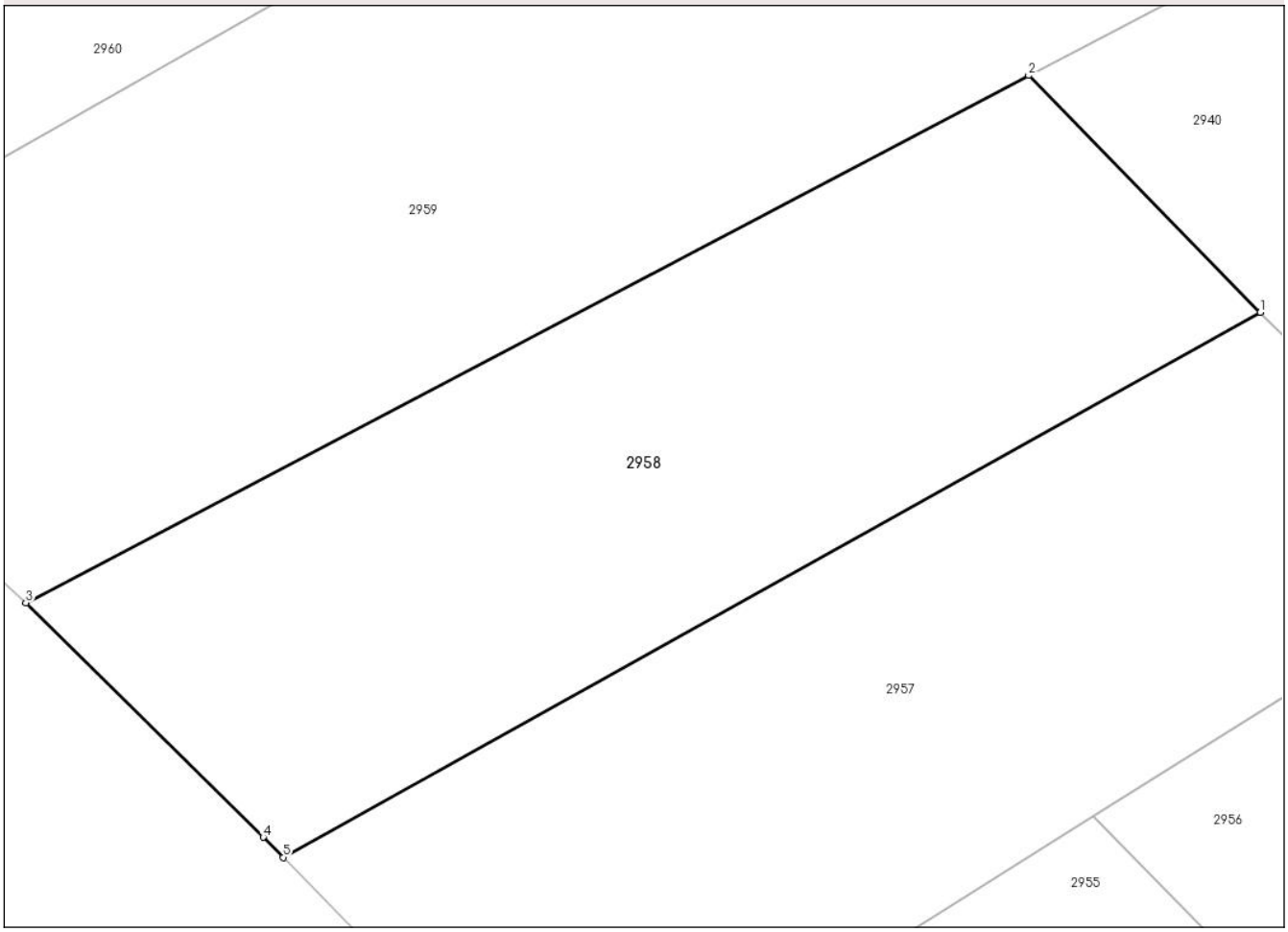

Date referitoare la teren

Crt	Categorie folosință	Intra vilan	Suprafaţa (mp)	Tarla	Parcelă	Nr. topo	Observaţii / Referinţe
1	arabil	NU	629	9,72	35,229	-	

Lungime Segmente
1) Valorile lungimilor segmentelor sunt obţinute din proiecţie în plan.

Punct început	X / Y	Punct sfârşit	X / Y	Lungime segment (** (m)
1	648.981,687 614.651,421	2	648.972,184 614.661,124	13.582
2	648.972,184 614.661,124	3	648.931,046 614.639,518	46.466
3	648.931,046 614.639,518	4	648.940,787 614.629,909	13.682
4	648.940,787 614.629,909	5	648.941,603 614.629,085	1.16
5	648.941,603 614.629,085	1	648.981,687 614.651,421	45.887

Document care conține date cu caracter personal, protejat de prevederile Regulamentului (UE) nr. 679/2016 și Legii 190/2018

** Lungimile segmentelor sunt determinate în planul de proiecţie Stereo 70 şi sunt rotunjite la 1 milimetru.
*** Distanţa dintre puncte este formată din segmente cumulate ce sunt mai mici decât valoarea 1 milimetru.

Document care conține date cu caracter personal, protejat de prevederile Regulamentului (UE) nr. 679/2016 și Legii 190/2018

DATE DESPRE IMOBILUL NR. 2959

Oficiul de Cadastru şi Publicitate Imobiliară NEAMT
Biroul de Cadastru şi Publicitate Imobiliară Roman

A. Partea I. Descrierea imobilului

TEREN Extravilan

Adresa: Jud. Neamt, tarla BÂRLESCU CIMITIRUL CAILOR

Nr. Crt	Nr cadastral Nr. topografic	Suprafaţa* (mp)	Observaţii / Referinţe
A1		859	Sector cadastral:10 Teren neimprejmuit; din T.P. tarla 72, parcela 229/20

B. Partea II. Proprietari şi acte

Inscrieri privitoare la dreptul de proprietate şi alte drepturi reale		Referinţe
2959 / 01/01/1801		
Hotarare Judecatoreasca nr. 2136, din 28/12/2020 emis de Judecătoria Roman (iesire din indiviziune);		
B1	Intabulare, drept de PROPRIETATE, dobandit prin Hotarare Judecatoreasca, cota actuala 1/1	A1
	1) **GHIUZAN Maria**, proprietar decedat	

C. Partea III. SARCINI .

Inscrieri privind dezmembramintele dreptului de proprietate, drepturi reale de garanţie şi sarcini	Referinţe
NU SUNT	

Anexa Nr. 1 La Partea I

Teren

Nr cadastral	Suprafaţa (mp)*	Observaţii / Referinţe
	859	din T.P. tarla 72, parcela 229/20

* Suprafaţa este determinată in planul de proiecţie Stereo 70.

DETALII LINIARE IMOBIL

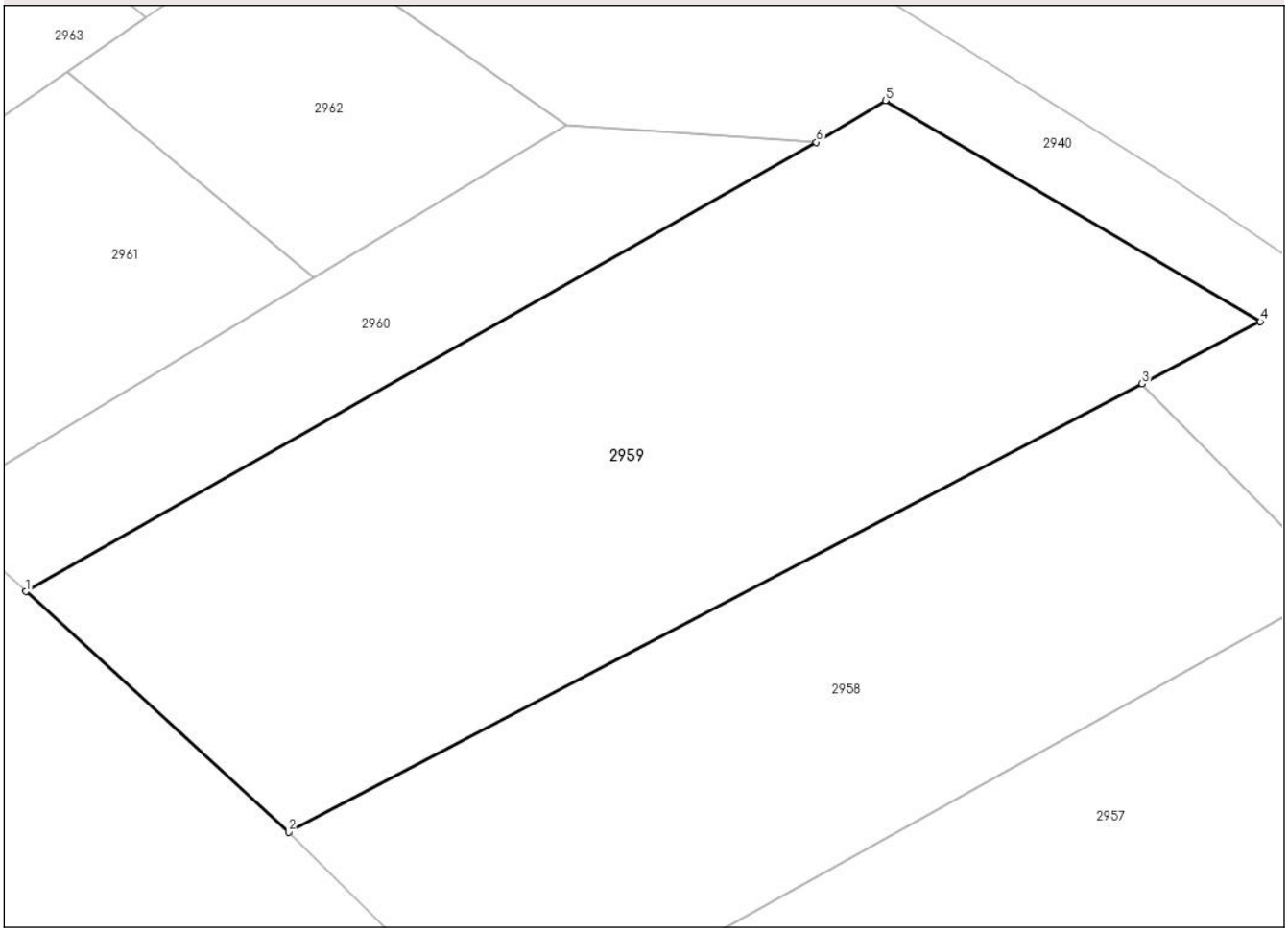

Date referitoare la teren

Crt	Categorie folosință	Intra vilan	Suprafaţa (mp)	Tarla	Parcelă	Nr. topo	Observaţii / Referinţe
1	arabil	NU	859	9,72	35/20.229/20	-	din T.P. tarla 72, parcela 229/20

Lungime Segmente
1) Valorile lungimilor segmentelor sunt obţinute din proiecţie în plan.

Punct început	X / Y	Punct sfârşit	X / Y	Lungime segment (** (m)
1	648.918,382 614.651,109	2	648.931,046 614.639,518	17.167
2	648.931,046 614.639,518	3	648.972,184 614.661,124	46.466
3	648.972,184 614.661,124	4	648.977,887 614.664,12	6.442
4	648.977,887 614.664,12	5	648.959,818 614.674,749	20.964
5	648.959,818 614.674,749	6	648.956,479 614.672,747	3.893

Document care conține date cu caracter personal, protejat de prevederile Regulamentului (UE) nr. 679/2016 și Legii 190/2018

Punct început	X / Y	Punct sfârşit	X / Y	Lungime segment (** (m)
6	648.956,479 614.672,747	1	648.918,382 614.651,109	43.813

** Lungimile segmentelor sunt determinate în planul de proiecţie Stereo 70 şi sunt rotunjite la 1 milimetru.
*** Distanţa dintre puncte este formată din segmente cumulate ce sunt mai mici decât valoarea 1 milimetru.

Document care conține date cu caracter personal, protejat de prevederile Regulamentului (UE) nr. 679/2016 și Legii 190/2018

DATE DESPRE IMOBILUL NR. 2960

Oficiul de Cadastru şi Publicitate Imobiliară NEAMT
Biroul de Cadastru şi Publicitate Imobiliară Roman

A. Partea I. Descrierea imobilului

TEREN Extravilan

Adresa: Jud. Neamt, tarla BÂRLESCU CIMITIRUL CAILOR

Nr. Crt	Nr cadastral Nr. topografic	Suprafaţa* (mp)	Observaţii / Referinţe
A1		249	Sector cadastral:10 Teren neimprejmuit; din T.P. tarla 72, parcela 229/22

B. Partea II. Proprietari şi acte

Inscrieri privitoare la dreptul de proprietate şi alte drepturi reale		Referinţe
2960 / 01/01/1801		
Hotarare Judecatoreasca nr. 2136, din 28/12/2020 emis de Judecătoria Roman (iesire din indiviziune);		
B1	Intabulare, drept de PROPRIETATE, dobandit prin Hotarare Judecatoreasca, cota actuala 1/1	A1
	1) **GHIUZAN Mariea**	

C. Partea III. SARCINI .

Inscrieri privind dezmembramintele dreptului de proprietate, drepturi reale de garanţie şi sarcini	Referinţe
NU SUNT	

Document care conține date cu caracter personal, protejat de prevederile Regulamentului (UE) nr. 679/2016 și Legii 190/2018

Anexa Nr. 1 La Partea I

Teren

Nr cadastral	Suprafaţa (mp)*	Observaţii / Referinţe
	249	din T.P. tarla 72, parcela 229/22

* Suprafaţa este determinată in planul de proiecţie Stereo 70.

DETALII LINIARE IMOBIL

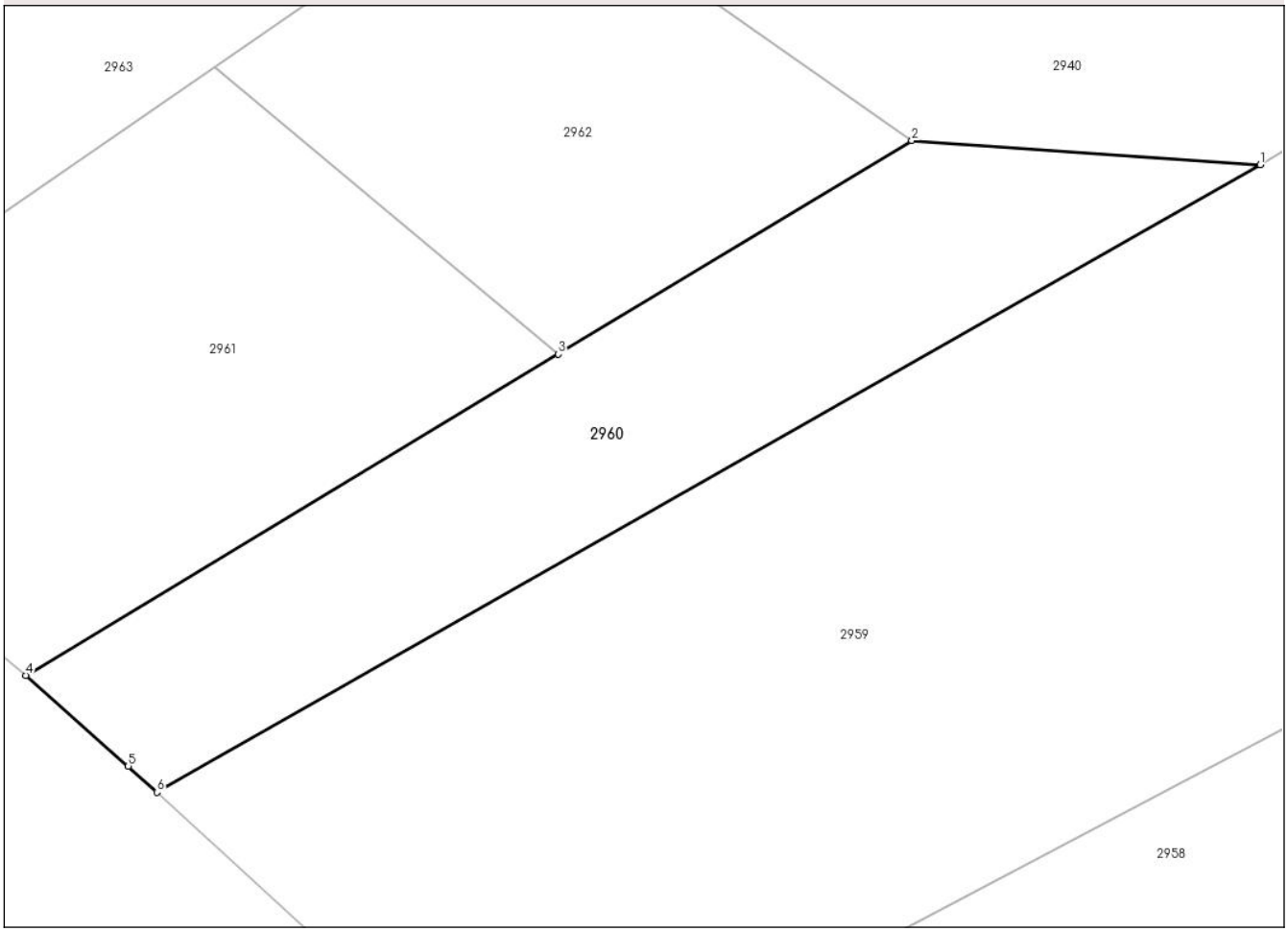

Date referitoare la teren

Crt	Categorie folosință	Intra vilan	Suprafaţa (mp)	Tarla	Parcelă	Nr. topo	Observaţii / Referinţe
1	arabil	NU	249	9,72	35/22,229/22	-	din T.P. tarla 72, parcela 229/22

Lungime Segmente
1) Valorile lungimilor segmentelor sunt obţinute din proiecţie în plan.

Punct început	X / Y	Punct sfârşit	X / Y	Lungime segment (** (m)
1	648.956,479 614.672,747	2	648.944,45 614.673,58	12.057
2	648.944,45 614.673,58	3	648.932,239 614.666,22	14.258
3	648.932,239 614.666,22	4	648.913,856 614.655,14	21.464
4	648.913,856 614.655,14	5	648.917,392 614.652,009	4.723
5	648.917,392 614.652,009	6	648.918,382 614.651,109	1.339

Document care conține date cu caracter personal, protejat de prevederile Regulamentului (UE) nr. 679/2016 și Legii 190/2018

Punct început	X / Y	Punct sfârşit	X / Y	Lungime segment (** (m)
6	648.918,382 614.651,109	1	648.956,479 614.672,747	43.813

** Lungimile segmentelor sunt determinate în planul de proiecţie Stereo 70 şi sunt rotunjite la 1 milimetru.
*** Distanţa dintre puncte este formată din segmente cumulate ce sunt mai mici decât valoarea 1 milimetru.

Document care conține date cu caracter personal, protejat de prevederile Regulamentului (UE) nr. 679/2016 și Legii 190/2018

DATE DESPRE IMOBILUL NR. 2961

Oficiul de Cadastru şi Publicitate Imobiliară NEAMT
Biroul de Cadastru şi Publicitate Imobiliară Roman

A. Partea I. Descrierea imobilului

TEREN Extravilan

Adresa: Jud. Neamt, tarla BÂRLESCU CIMITIRUL CAILOR

Nr. Crt	Nr cadastral Nr. topografic	Suprafaţa* (mp)	Observaţii / Referinţe
A1		300	Sector cadastral:10 Teren neimprejmuit; din T.P. tarla 72, parcela 229/22

B. Partea II. Proprietari şi acte

Inscrieri privitoare la dreptul de proprietate şi alte drepturi reale		Referinţe
2961 / 01/01/1801		
Hotarare Judecatoreasca nr. 1146, din 25/05/2005 emis de Judecătoria Roman (iesire din indiviziune);		
B1	Intabulare, drept de PROPRIETATE, dobandit prin Hotarare Judecatoreasca, cota actuala 1/1	A1
	1) **MIHĂICĂ Genoveva**	

C. Partea III. SARCINI .

Inscrieri privind dezmembramintele dreptului de proprietate, drepturi reale de garanţie şi sarcini	Referinţe
NU SUNT	

Document care conține date cu caracter personal, protejat de prevederile Regulamentului (UE) nr. 679/2016 și Legii 190/2018

Anexa Nr. 1 La Partea I

Teren

Nr cadastral	Suprafaţa (mp)*	Observaţii / Referinţe
	300	din T.P. tarla 72, parcela 229/22

* Suprafaţa este determinată in planul de proiecţie Stereo 70.

DETALII LINIARE IMOBIL

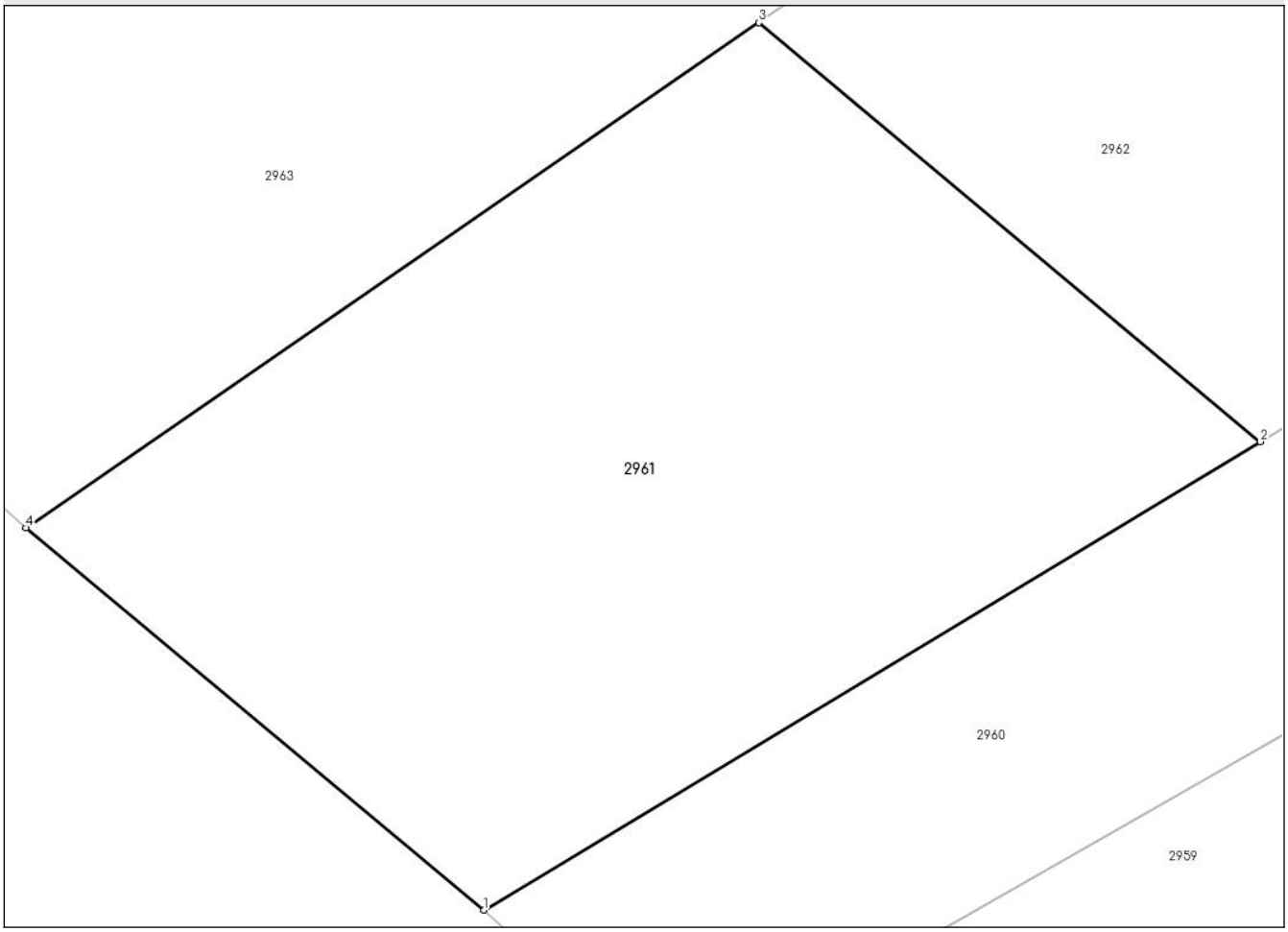

Date referitoare la teren

Crt	Categorie folosință	Intra vilan	Suprafaţa (mp)	Tarla	Parcelă	Nr. topo	Observaţii / Referinţe
1	arabil	NU	300	9,72	35/22,229/22	-	din T.P. tarla 72, parcela 229/22

Lungime Segmente

1) Valorile lungimilor segmentelor sunt obţinute din proiecţie în plan.

Punct început	X / Y	Punct sfârşit	X / Y	Lungime segment (** (m)
1	648.913,856 614.655,14	2	648.932,239 614.666,22	21.464
2	648.932,239 614.666,22	3	648.920,369 614.676,131	15.464
3	648.920,369 614.676,131	4	648.903,023 614.664,184	21.062
4	648.903,023 614.664,184	1	648.913,856 614.655,14	14.112

**** Lungimile segmentelor sunt determinate în planul de proiecţie Stereo 70 şi sunt rotunjite la 1 milimetru.**

Document care conține date cu caracter personal, protejat de prevederile Regulamentului (UE) nr. 679/2016 și Legii 190/2018

***** Distanţa dintre puncte este formată din segmente cumulate ce sunt mai mici decât valoarea 1 milimetru.**

DATE DESPRE IMOBILUL NR. 2962

Oficiul de Cadastru şi Publicitate Imobiliară NEAMT
Biroul de Cadastru şi Publicitate Imobiliară Roman

A. Partea I. Descrierea imobilului

TEREN Extravilan

Adresa: Jud. Neamt, tarla BÂRLESCU CIMITIRUL CAILOR

Nr. Crt	Nr cadastral Nr. topografic	Suprafaţa* (mp)	Observaţii / Referinţe
A1		203	Sector cadastral:10 Teren neimprejmuit;

B. Partea II. Proprietari şi acte

Inscrieri privitoare la dreptul de proprietate şi alte drepturi reale		Referinţe
2962 / 01/01/1801		
Act Normativ nr. 7, din 13/03/1996 emis de Parlamentul României ((art.13));		
B1	Inscrierea posesiei, drept de PROPRIETATE, dobandit prin Lege, cota actuala 1/1	A1
	1) **NEIDENTIFICAT NEIDENTIFICAT**, proprietar neidentificat	
B2	Se notează mențiunea de proprietar neidentificat, rezerva comisiei locale de fond funciar	A1

C. Partea III. SARCINI .

Inscrieri privind dezmembramintele dreptului de proprietate, drepturi reale de garanţie şi sarcini	Referinţe
NU SUNT	

Anexa Nr. 1 La Partea I

Teren

Nr cadastral	Suprafaţa (mp)*	Observaţii / Referinţe
	203	

* Suprafaţa este determinată in planul de proiecţie Stereo 70.

DETALII LINIARE IMOBIL

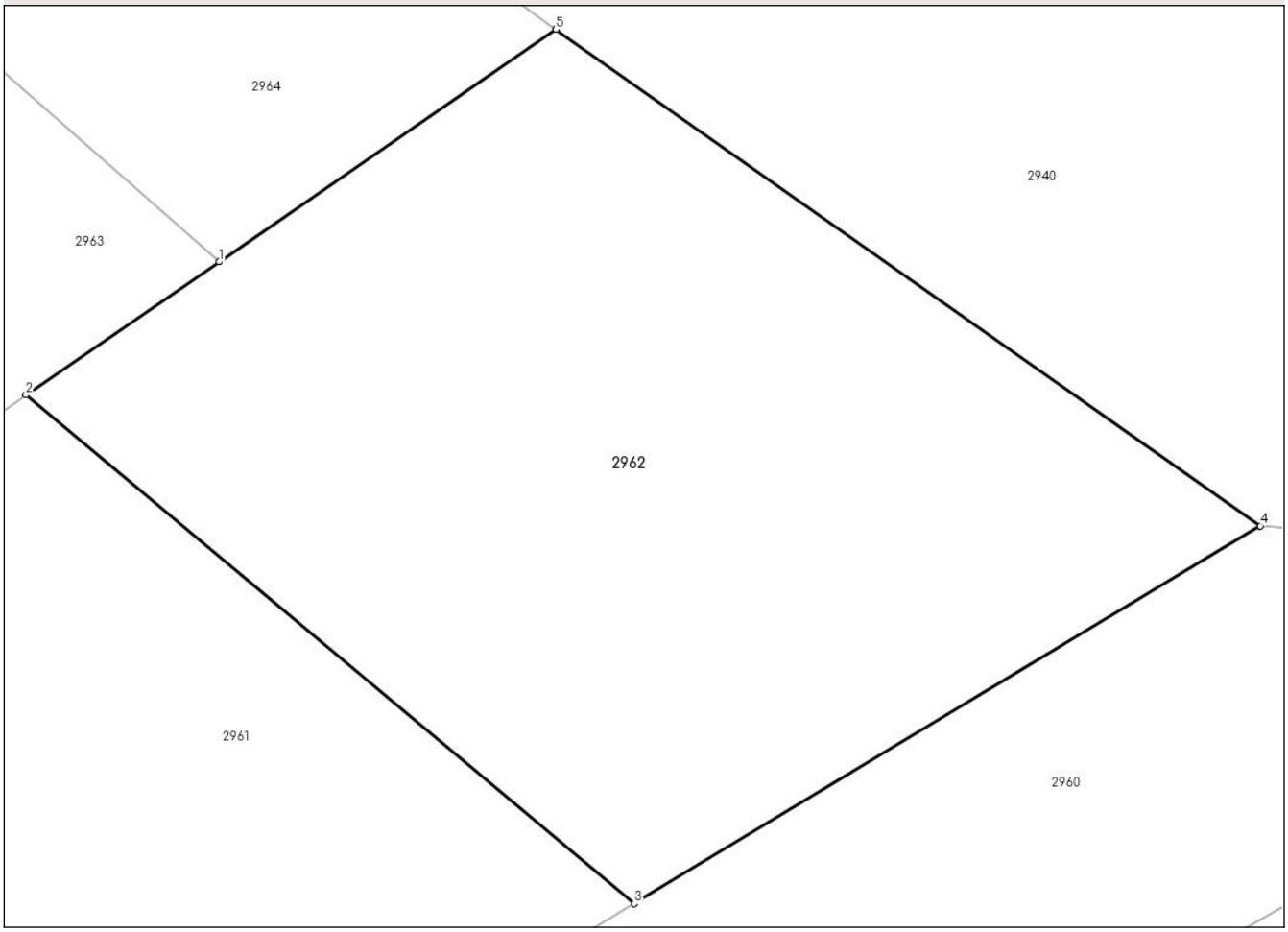

Date referitoare la teren

Crt	Categorie folosință	Intra vilan	Suprafaţa (mp)	Tarla	Parcelă	Nr. topo	Observaţii / Referinţe
1	arabil	NU	203	9,72	35,229	-	

Lungime Segmente
1) Valorile lungimilor segmentelor sunt obţinute din proiecţie în plan.

Punct început	X / Y	Punct sfârşit	X / Y	Lungime segment (** (m)
1	648.924,137 614.678,726	2	648.920,369 614.676,131	4.575
2	648.920,369 614.676,131	3	648.932,239 614.666,22	15.464
3	648.932,239 614.666,22	4	648.944,45 614.673,58	14.258
4	648.944,45 614.673,58	5	648.930,711 614.683,253	16.803
5	648.930,711 614.683,253	1	648.924,137 614.678,726	7.982

Document care conține date cu caracter personal, protejat de prevederile Regulamentului (UE) nr. 679/2016 și Legii 190/2018

** Lungimile segmentelor sunt determinate în planul de proiecţie Stereo 70 şi sunt rotunjite la 1 milimetru.
*** Distanţa dintre puncte este formată din segmente cumulate ce sunt mai mici decât valoarea 1 milimetru.

Document care conține date cu caracter personal, protejat de prevederile Regulamentului (UE) nr. 679/2016 și Legii 190/2018

DATE DESPRE IMOBILUL NR. 2963

Oficiul de Cadastru şi Publicitate Imobiliară NEAMT
Biroul de Cadastru şi Publicitate Imobiliară Roman

A. Partea I. Descrierea imobilului

TEREN Extravilan

Adresa: Jud. Neamt, tarla BÂRLESCU CIMITIRUL CAILOR

Nr. Crt	Nr cadastral Nr. topografic	Suprafaţa* (mp)	Observaţii / Referinţe
A1		400	Sector cadastral:10 Teren neimprejmuit; din T.P. tarla 72, parcela 229/23

B. Partea II. Proprietari şi acte

Inscrieri privitoare la dreptul de proprietate şi alte drepturi reale		Referinţe
2963 / 01/01/1801		
Act Administrativ nr. 65/1422, din 05/02/2007 emis de C.J.P.S.D.P.T. Neamț (titlu de proprietate);		
B1	Intabulare, drept de PROPRIETATE, dobandit prin Reconstituire, cota actuala 1/1	A1
	1) **LUCACI P Roza** 2) **BEJAN P Tereza** 3) **DUMEA A Aneta** 4) **DUMEA P Petru** 5) **DUMEA P Mihai**	

C. Partea III. SARCINI .

Inscrieri privind dezmembramintele dreptului de proprietate, drepturi reale de garanţie şi sarcini	Referinţe
NU SUNT	

Anexa Nr. 1 La Partea I

Teren

Nr cadastral	Suprafaţa (mp)*	Observaţii / Referinţe
	400	din T.P. tarla 72, parcela 229/23

* Suprafaţa este determinată in planul de proiecţie Stereo 70.

DETALII LINIARE IMOBIL

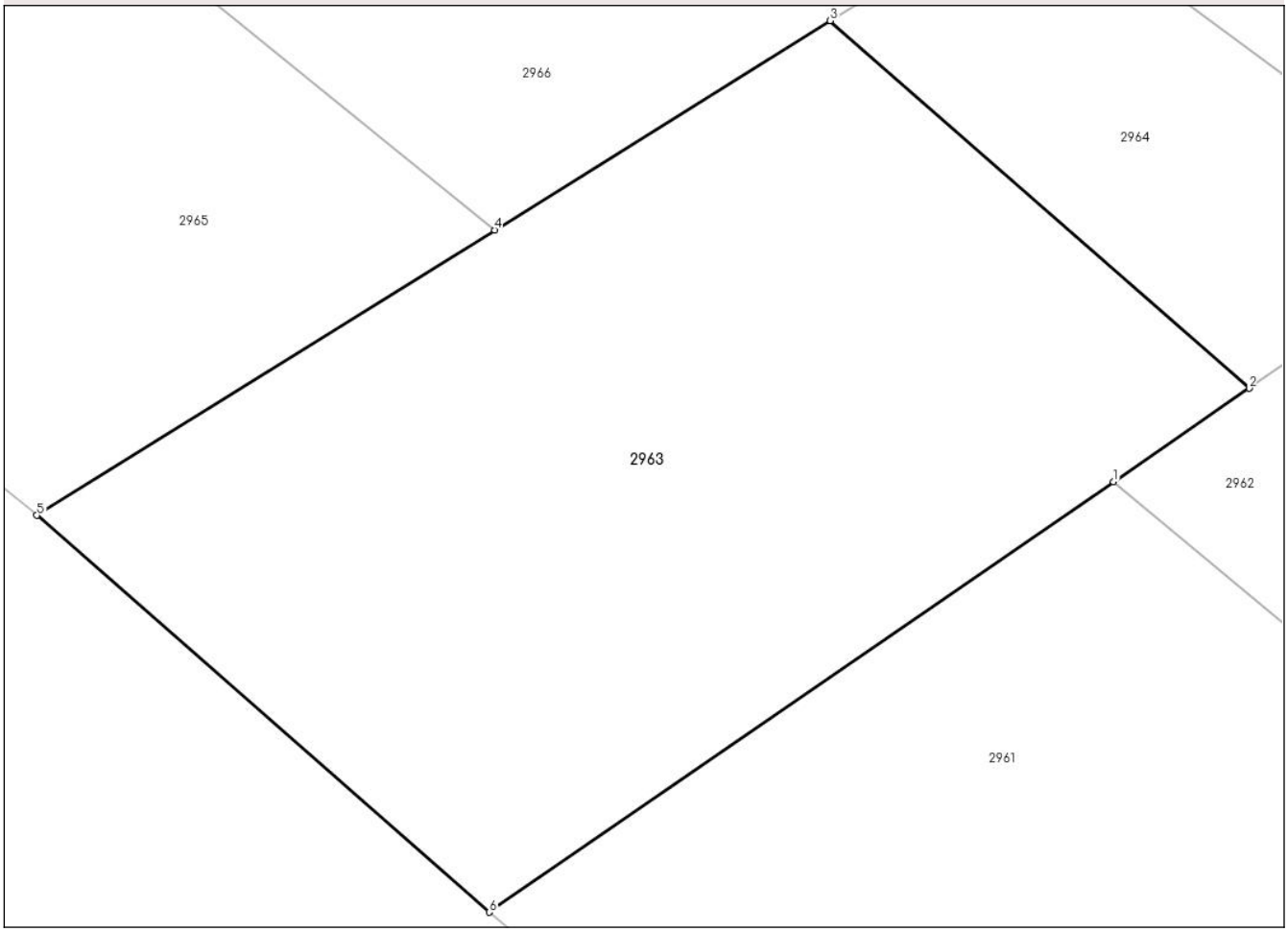

Date referitoare la teren

Crt	Categorie folosință	Intra vilan	Suprafaţa (mp)	Tarla	Parcelă	Nr. topo	Observaţii / Referinţe
1	arabil	NU	400	9,72	35/23,229/23	-	din T.P. tarla 72, parcela 229/23

Lungime Segmente
1) Valorile lungimilor segmentelor sunt obţinute din proiecţie în plan.

Punct început	X / Y	Punct sfârşit	X / Y	Lungime segment (** (m)
1	648.920,369 614.676,131	2	648.924,137 614.678,726	4.575
2	648.924,137 614.678,726	3	648.912,498 614.688,929	15.478
3	648.912,498 614.688,929	4	648.903,171 614.683,12	10.988
4	648.903,171 614.683,12	5	648.890,457 614.675,2	14.979
5	648.890,457 614.675,2	6	648.903,023 614.664,184	16.711

Document care conține date cu caracter personal, protejat de prevederile Regulamentului (UE) nr. 679/2016 și Legii 190/2018

Punct început	X / Y	Punct sfârşit	X / Y	Lungime segment (** (m)
6	648.903,023 614.664,184	1	648.920,369 614.676,131	21.062

** Lungimile segmentelor sunt determinate în planul de proiecţie Stereo 70 şi sunt rotunjite la 1 milimetru.
*** Distanţa dintre puncte este formată din segmente cumulate ce sunt mai mici decât valoarea 1 milimetru.

Document care conține date cu caracter personal, protejat de prevederile Regulamentului (UE) nr. 679/2016 și Legii 190/2018

DATE DESPRE IMOBILUL NR. 2964

Oficiul de Cadastru şi Publicitate Imobiliară NEAMT
Biroul de Cadastru şi Publicitate Imobiliară Roman

A. Partea I. Descrierea imobilului

TEREN Extravilan

Adresa: Jud. Neamt, tarla BÂRLESCU CIMITIRUL CAILOR

Nr. Crt	Nr cadastral Nr. topografic	Suprafaţa* (mp)	Observaţii / Referinţe
A1		109	Sector cadastral:10 Teren neimprejmuit;

B. Partea II. Proprietari şi acte

Inscrieri privitoare la dreptul de proprietate şi alte drepturi reale		Referinţe
2964 / 01/01/1801		
Act Normativ nr. 7, din 13/03/1996 emis de Parlamentul României ((art.13));		
B1	Inscrierea posesiei, drept de PROPRIETATE, dobandit prin Lege, cota actuala 1/1	A1
	1) **NEIDENTIFICAT NEIDENTIFICAT**, proprietar neidentificat	
B2	Se notează mențiunea de proprietar neidentificat, rezerva comisiei locale de fond funciar	A1

C. Partea III. SARCINI .

Inscrieri privind dezmembramintele dreptului de proprietate, drepturi reale de garanţie şi sarcini	Referinţe
NU SUNT	

Anexa Nr. 1 La Partea I

Teren

Nr cadastral	Suprafaţa (mp)*	Observaţii / Referinţe
	109	

* Suprafaţa este determinată in planul de proiecţie Stereo 70.

DETALII LINIARE IMOBIL

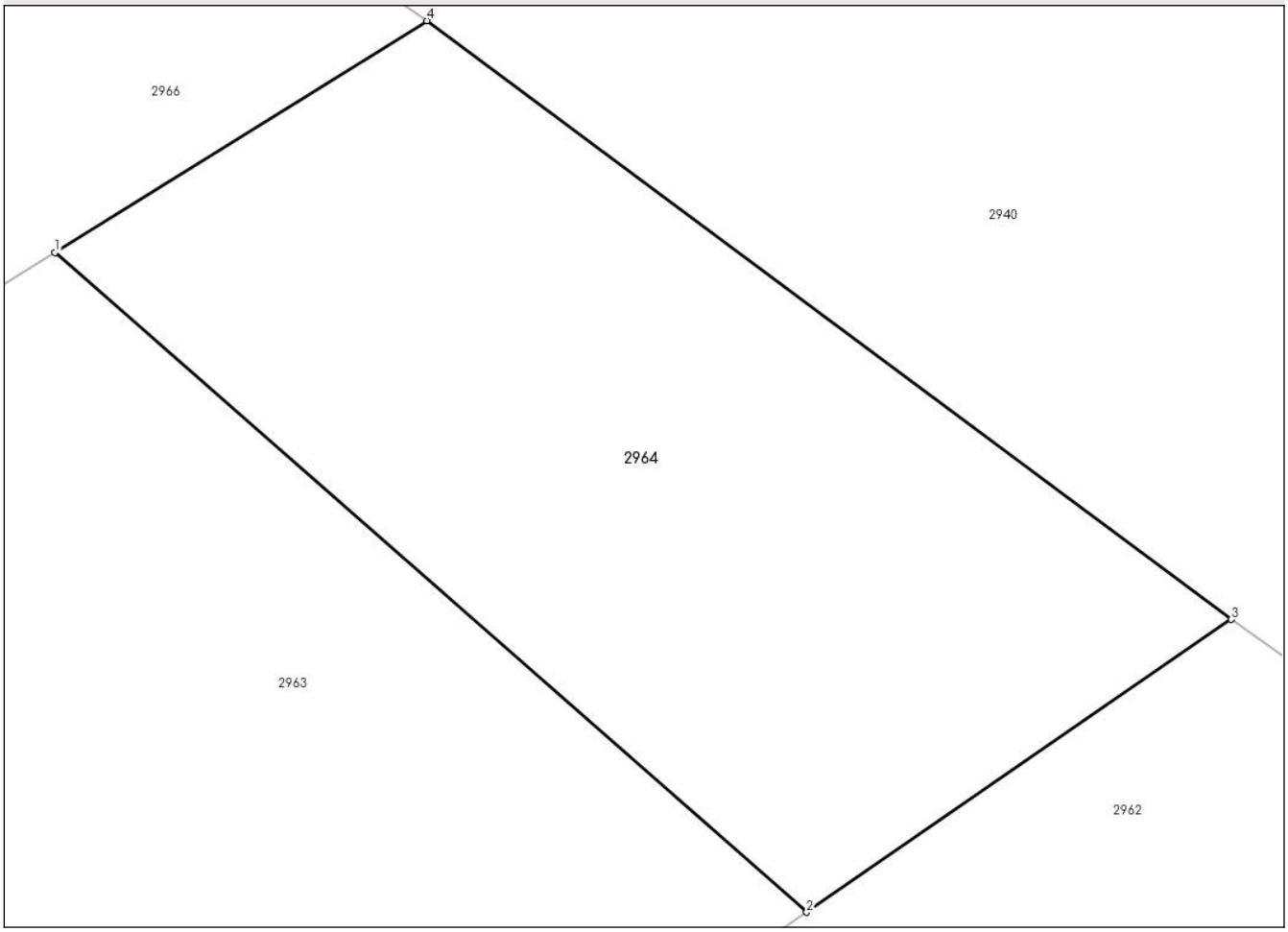

Date referitoare la teren

Crt	Categorie folosință	Intra vilan	Suprafaţa (mp)	Tarla	Parcelă	Nr. topo	Observaţii / Referinţe
1	arabil	NU	109	9,72	35,229	-	

Lungime Segmente
1) Valorile lungimilor segmentelor sunt obţinute din proiecţie în plan.

Punct început	X / Y	Punct sfârşit	X / Y	Lungime segment (** (m)
1	648.912,498 614.688,929	2	648.924,137 614.678,726	15.478
2	648.924,137 614.678,726	3	648.930,711 614.683,253	7.982
3	648.930,711 614.683,253	4	648.918,255 614.692,515	15.522
4	648.918,255 614.692,515	1	648.912,498 614.688,929	6.783

**** Lungimile segmentelor sunt determinate în planul de proiecţie Stereo 70 şi sunt rotunjite la 1 milimetru.**

Document care conține date cu caracter personal, protejat de prevederile Regulamentului (UE) nr. 679/2016 și Legii 190/2018

***** Distanţa dintre puncte este formată din segmente cumulate ce sunt mai mici decât valoarea 1 milimetru.**

DATE DESPRE IMOBILUL NR. 2965

Oficiul de Cadastru şi Publicitate Imobiliară NEAMT
Biroul de Cadastru şi Publicitate Imobiliară Roman

A. Partea I. Descrierea imobilului

TEREN Extravilan

Adresa: Jud. Neamt, tarla BÂRLESCU CIMITIRUL CAILOR

Nr. Crt	Nr cadastral Nr. topografic	Suprafaţa* (mp)	Observaţii / Referinţe
A1		400	Sector cadastral:10 Teren neimprejmuit; din T.P. tarla 72, parcela 229/25

B. Partea II. Proprietari şi acte

Inscrieri privitoare la dreptul de proprietate şi alte drepturi reale		Referinţe
2965 / 01/01/1801		
Act Administrativ nr. 65/1207, din 22/10/2002 emis de C.J.P.S.D.P.T. Neamț (titlu de proprietate);		
B1	Intabulare, drept de PROPRIETATE, dobandit prin Reconstituire, cota actuala 1/1	A1
	1) **DORCU M Maria**, proprietar decedat	

C. Partea III. SARCINI .

Inscrieri privind dezmembramintele dreptului de proprietate, drepturi reale de garanţie şi sarcini	Referinţe
NU SUNT	

Document care conține date cu caracter personal, protejat de prevederile Regulamentului (UE) nr. 679/2016 și Legii 190/2018

Anexa Nr. 1 La Partea I

Teren

Nr cadastral	Suprafaţa (mp)*	Observaţii / Referinţe
	400	din T.P. tarla 72, parcela 229/25

* Suprafaţa este determinată in planul de proiecţie Stereo 70.

DETALII LINIARE IMOBIL

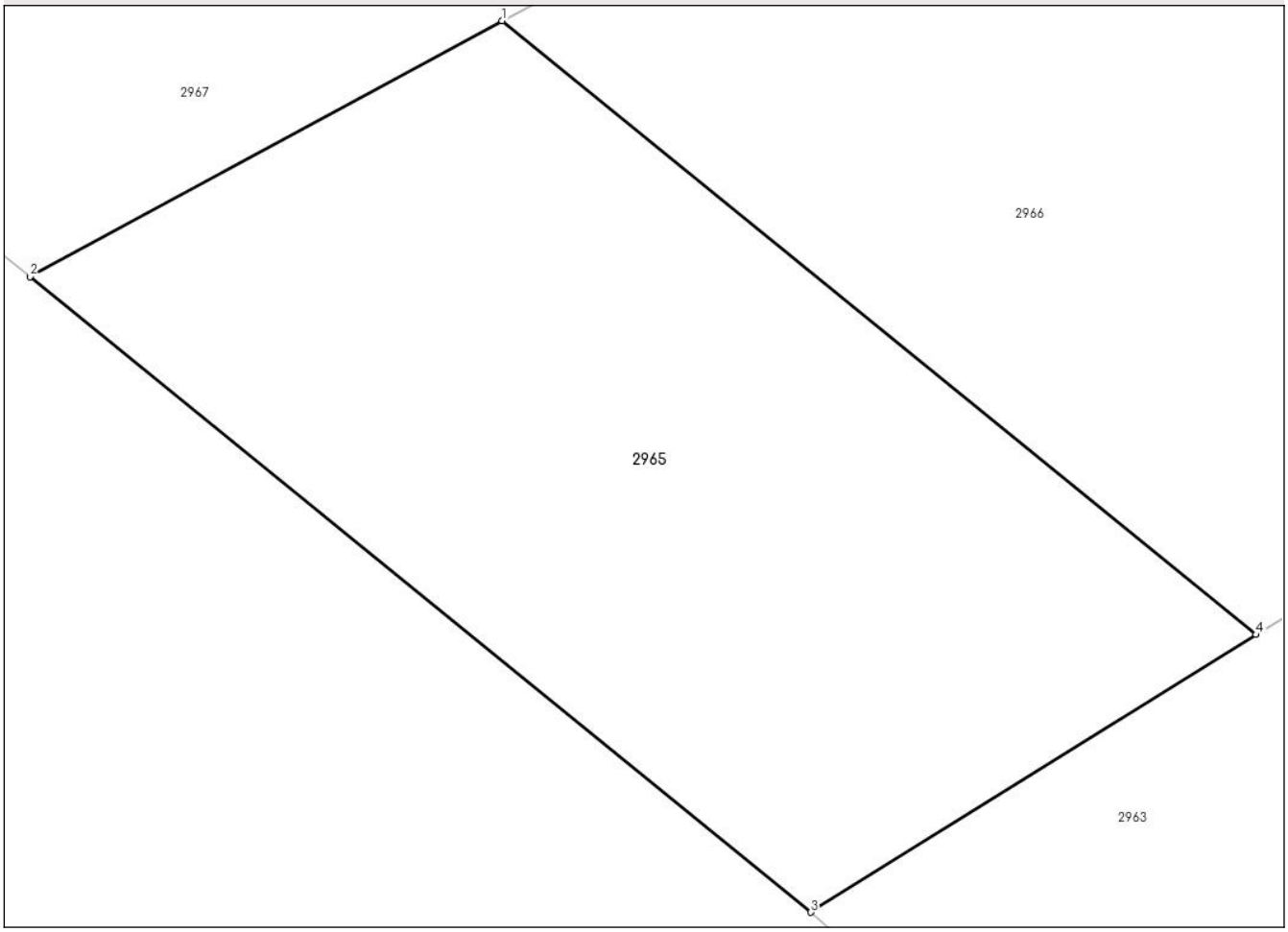

Date referitoare la teren

Crt	Categorie folosință	Intra vilan	Suprafaţa (mp)	Tarla	Parcelă	Nr. topo	Observaţii / Referinţe
1	arabil	NU	400	9,72	35/25,229/25	-	din T.P. tarla 72, parcela 229/25

Lungime Segmente
1) Valorile lungimilor segmentelor sunt obţinute din proiecţie în plan.

Punct început	X / Y	Punct sfârşit	X / Y	Lungime segment (** (m)
1	648.881,635 614.700,634	2	648.868,152 614.693,335	15.331
2	648.868,152 614.693,335	3	648.890,457 614.675,2	28.746
3	648.890,457 614.675,2	4	648.903,171 614.683,12	14.979
4	648.903,171 614.683,12	1	648.881,635 614.700,634	27.759

**** Lungimile segmentelor sunt determinate în planul de proiecţie Stereo 70 şi sunt rotunjite la 1 milimetru.**

Document care conține date cu caracter personal, protejat de prevederile Regulamentului (UE) nr. 679/2016 și Legii 190/2018

***** Distanţa dintre puncte este formată din segmente cumulate ce sunt mai mici decât valoarea 1 milimetru.**

DATE DESPRE IMOBILUL NR. 2966

Oficiul de Cadastru şi Publicitate Imobiliară NEAMT
Biroul de Cadastru şi Publicitate Imobiliară Roman

A. Partea I. Descrierea imobilului

TEREN Extravilan

Adresa: Jud. Neamt, tarla BÂRLESCU CIMITIRUL CAILOR

Nr. Crt	Nr cadastral Nr. topografic	Suprafaţa* (mp)	Observaţii / Referinţe
A1		430	Sector cadastral:10 Teren neimprejmuit;

B. Partea II. Proprietari şi acte

Inscrieri privitoare la dreptul de proprietate şi alte drepturi reale		Referinţe
2966 / 01/01/1801		
Act Normativ nr. 7, din 13/03/1996 emis de Parlamentul României ((art.13));		
B1	Inscrierea posesiei, drept de PROPRIETATE, dobandit prin Lege, cota actuala 1/1	A1
	1) **NEIDENTIFICAT NEIDENTIFICAT**, proprietar neidentificat	
B2	Se notează mențiunea de proprietar neidentificat, rezerva comisiei locale de fond funciar	A1

C. Partea III. SARCINI .

Inscrieri privind dezmembramintele dreptului de proprietate, drepturi reale de garanţie şi sarcini	Referinţe
NU SUNT	

Anexa Nr. 1 La Partea I

Teren

Nr cadastral	Suprafaţa (mp)*	Observaţii / Referinţe
	430	

* Suprafaţa este determinată in planul de proiecţie Stereo 70.

DETALII LINIARE IMOBIL

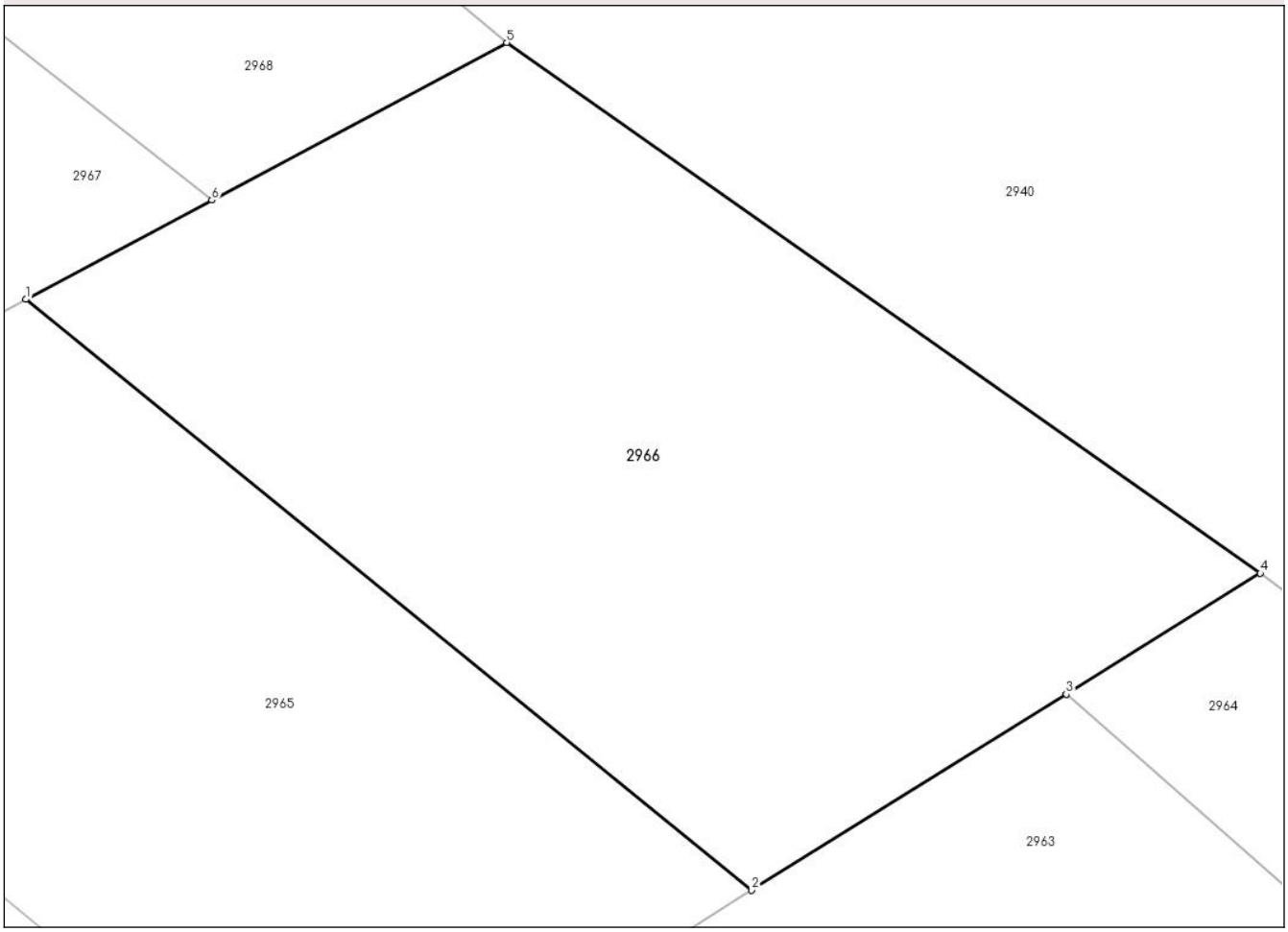

Date referitoare la teren

Crt	Categorie folosință	Intra vilan	Suprafaţa (mp)	Tarla	Parcelă	Nr. topo	Observaţii / Referinţe
1	arabil	NU	430	9,72	35,229	-	

Lungime Segmente
1) Valorile lungimilor segmentelor sunt obţinute din proiecţie în plan.

Punct început	X / Y	Punct sfârşit	X / Y	Lungime segment (** (m)
1	648.881,635 614.700,634	2	648.903,171 614.683,12	27.759
2	648.903,171 614.683,12	3	648.912,498 614.688,929	10.988
3	648.912,498 614.688,929	4	648.918,255 614.692,515	6.783
4	648.918,255 614.692,515	5	648.895,9 614.708,242	27.333
5	648.895,9 614.708,242	6	648.887,149 614.703,575	9.918

Document care conține date cu caracter personal, protejat de prevederile Regulamentului (UE) nr. 679/2016 și Legii 190/2018

Punct început	X / Y	Punct sfârşit	X / Y	Lungime segment (** (m)
6	648.887,149 614.703,575	1	648.881,635 614.700,634	6.25

** Lungimile segmentelor sunt determinate în planul de proiecţie Stereo 70 şi sunt rotunjite la 1 milimetru.
*** Distanţa dintre puncte este formată din segmente cumulate ce sunt mai mici decât valoarea 1 milimetru.

DATE DESPRE IMOBILUL NR. 2967

Oficiul de Cadastru şi Publicitate Imobiliară NEAMT
Biroul de Cadastru şi Publicitate Imobiliară Roman

A. Partea I. Descrierea imobilului

TEREN Extravilan

Adresa: Jud. Neamt, tarla BÂRLESCU CIMITIRUL CAILOR

Nr. Crt	Nr cadastral Nr. topografic	Suprafaţa* (mp)	Observaţii / Referinţe
A1		541	Sector cadastral:10 Teren imprejmuit; din T.P. tarla 72, parcela 229/26, imobil imprejmuit partial cu gard plasa

B. Partea II. Proprietari şi acte

Inscrieri privitoare la dreptul de proprietate şi alte drepturi reale		Referinţe
2967 / 01/01/1801		
Hotarare Judecatoreasca nr. 1256, din 14/04/2008 emis de Judecătoria Roman (iesire din indiviziune);		
B1	Intabulare, drept de PROPRIETATE, dobandit prin Hotarare Judecatoreasca, cota actuala 1/1	A1
	1) **GHIUZAN I Aurel**	

C. Partea III. SARCINI .

Inscrieri privind dezmembramintele dreptului de proprietate, drepturi reale de garanţie şi sarcini	Referinţe
NU SUNT	

Anexa Nr. 1 La Partea I

Teren

Nr cadastral	Suprafaţa (mp)*	Observaţii / Referinţe
	541	din T.P. tarla 72, parcela 229/26, imobil imprejmuit partial cu gard plasa

* Suprafaţa este determinată in planul de proiecţie Stereo 70.

DETALII LINIARE IMOBIL

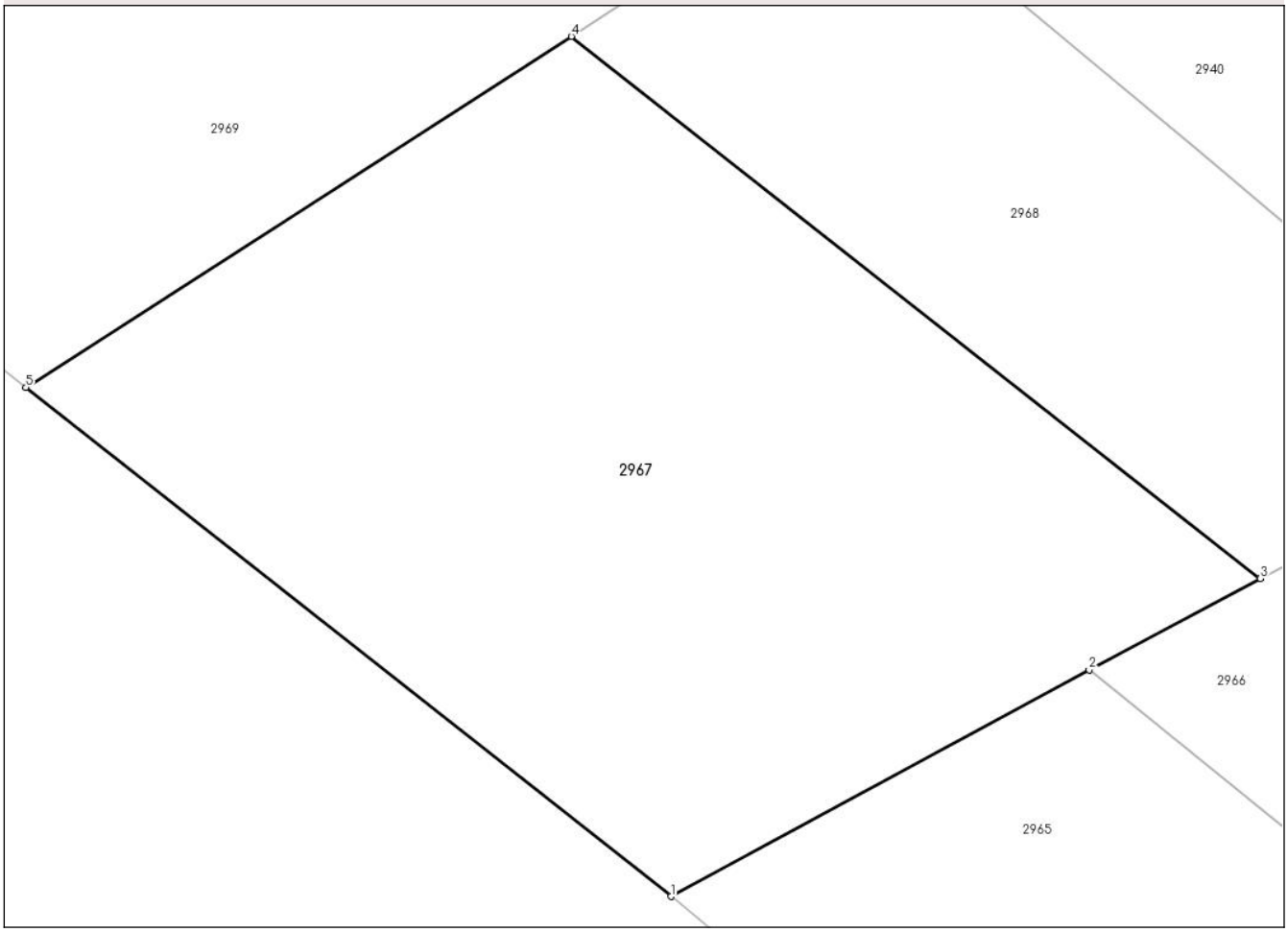

Date referitoare la teren

Crt	Categorie folosință	Intra vilan	Suprafaţa (mp)	Tarla	Parcelă	Nr. topo	Observaţii / Referinţe
1	arabil	NU	541	9,72	35/26,229/26	-	din T.P. tarla 72, parcela 229/26

Lungime Segmente
1) Valorile lungimilor segmentelor sunt obţinute din proiecţie în plan.

Punct început	X / Y	Punct sfârşit	X / Y	Lungime segment (** (m)
1	648.868,152 614.693,335	2	648.881,635 614.700,634	15.331
2	648.881,635 614.700,634	3	648.887,149 614.703,575	6.25
3	648.887,149 614.703,575	4	648.864,94 614.721,024	28.244
4	648.864,94 614.721,024	5	648.847,363 614.709,721	20.898
5	648.847,363 614.709,721	1	648.868,152 614.693,335	26.471

Document care conține date cu caracter personal, protejat de prevederile Regulamentului (UE) nr. 679/2016 și Legii 190/2018

** Lungimile segmentelor sunt determinate în planul de proiecţie Stereo 70 şi sunt rotunjite la 1 milimetru.
*** Distanţa dintre puncte este formată din segmente cumulate ce sunt mai mici decât valoarea 1 milimetru.

Document care conține date cu caracter personal, protejat de prevederile Regulamentului (UE) nr. 679/2016 și Legii 190/2018

DATE DESPRE IMOBILUL NR. 2968

Oficiul de Cadastru şi Publicitate Imobiliară NEAMT
Biroul de Cadastru şi Publicitate Imobiliară Roman

A. Partea I. Descrierea imobilului

TEREN Extravilan

Adresa: Jud. Neamt, tarla BÂRLESCU CIMITIRUL CAILOR

Nr. Crt	Nr cadastral Nr. topografic	Suprafaţa* (mp)	Observaţii / Referinţe
A1		275	Sector cadastral:10 Teren neimprejmuit;

B. Partea II. Proprietari şi acte

Inscrieri privitoare la dreptul de proprietate şi alte drepturi reale		Referinţe
2968 / 01/01/1801		
Act Normativ nr. 7, din 13/03/1996 emis de Parlamentul României ((art.13));		
B1	Inscrierea posesiei, drept de PROPRIETATE, dobandit prin Lege, cota actuala 1/1	A1
	1) **NEIDENTIFICAT NEIDENTIFICAT**, proprietar neidentificat	
B2	Se notează mențiunea de proprietar neidentificat, rezerva comisiei locale de fond funciar	A1

C. Partea III. SARCINI .

Inscrieri privind dezmembramintele dreptului de proprietate, drepturi reale de garanţie şi sarcini	Referinţe
NU SUNT	

Anexa Nr. 1 La Partea I

Teren

Nr cadastral	Suprafaţa (mp)*	Observaţii / Referinţe
	275	

* Suprafaţa este determinată in planul de proiecţie Stereo 70.

DETALII LINIARE IMOBIL

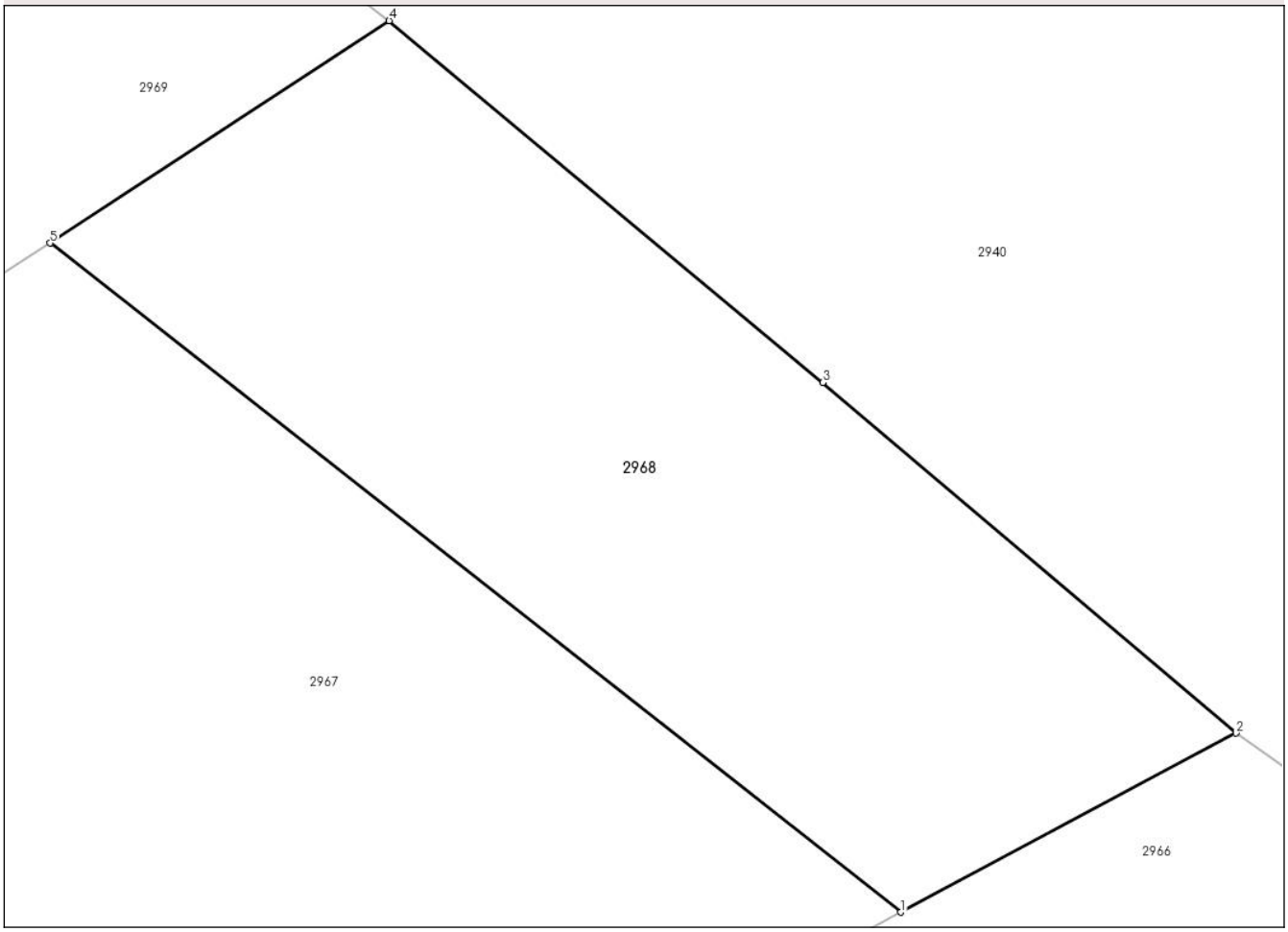

Date referitoare la teren

Crt	Categorie folosință	Intra vilan	Suprafaţa (mp)	Tarla	Parcelă	Nr. topo	Observaţii / Referinţe
1	arabil	NU	275	7,72	35,229	-	

Lungime Segmente
1) Valorile lungimilor segmentelor sunt obţinute din proiecţie în plan.

Punct început	X / Y	Punct sfârşit	X / Y	Lungime segment (** (m)
1	648.887,149 614.703,575	2	648.895,9 614.708,242	9.918
2	648.895,9 614.708,242	3	648.885,107 614.717,384	14.144
3	648.885,107 614.717,384	4	648.873,79 614.726,822	14.736
4	648.873,79 614.726,822	5	648.864,94 614.721,024	10.58
5	648.864,94 614.721,024	1	648.887,149 614.703,575	28.244

Document care conține date cu caracter personal, protejat de prevederile Regulamentului (UE) nr. 679/2016 și Legii 190/2018

** Lungimile segmentelor sunt determinate în planul de proiecţie Stereo 70 şi sunt rotunjite la 1 milimetru.
*** Distanţa dintre puncte este formată din segmente cumulate ce sunt mai mici decât valoarea 1 milimetru.

Document care conține date cu caracter personal, protejat de prevederile Regulamentului (UE) nr. 679/2016 și Legii 190/2018

DATE DESPRE IMOBILUL NR. 2969

Oficiul de Cadastru şi Publicitate Imobiliară NEAMT
Biroul de Cadastru şi Publicitate Imobiliară Roman

A. Partea I. Descrierea imobilului

TEREN Extravilan

Adresa: Jud. Neamt, tarla BÂRLESCU CIMITIRUL CAILOR

Nr. Crt	Nr cadastral Nr. topografic	Suprafaţa* (mp)	Observaţii / Referinţe
A1		1.400	Sector cadastral:10 Teren neimprejmuit; din T.P. tarla 72, parcela 229/28

B. Partea II. Proprietari şi acte

Inscrieri privitoare la dreptul de proprietate şi alte drepturi reale		Referinţe
2969 / 01/01/1801		
Act Administrativ nr. 65/1292, din 14/01/2002 emis de C.J.P.S.D.P.T. Neamț (titlu de proprietate);		
B1	Intabulare, drept de PROPRIETATE, dobandit prin Reconstituire, cota actuala 1/1	A1
	1) **FECHETĂ A Carolina**	

C. Partea III. SARCINI .

Inscrieri privind dezmembramintele dreptului de proprietate, drepturi reale de garanţie şi sarcini	Referinţe
NU SUNT	

Document care conține date cu caracter personal, protejat de prevederile Regulamentului (UE) nr. 679/2016 și Legii 190/2018

Anexa Nr. 1 La Partea I

Teren

Nr cadastral	Suprafaţa (mp)*	Observaţii / Referinţe
	1.400	din T.P. tarla 72, parcela 229/28

* Suprafaţa este determinată in planul de proiecţie Stereo 70.

DETALII LINIARE IMOBIL

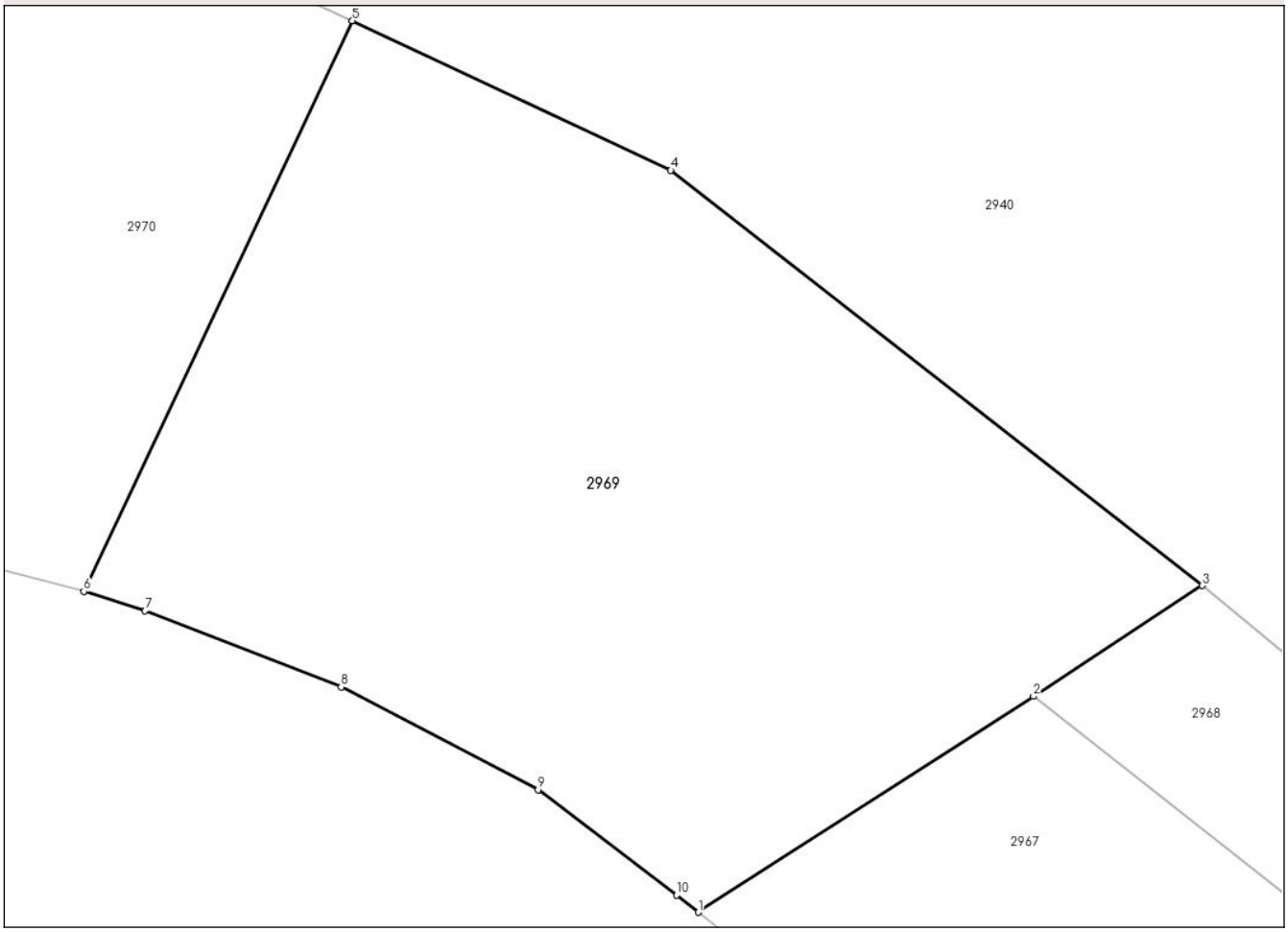

Date referitoare la teren

Crt	Categorie folosință	Intra vilan	Suprafaţa (mp)	Tarla	Parcelă	Nr. topo	Observaţii / Referinţe
1	neproductiv	NU	1.400	9,72	35/28,229/28	-	din T.P. tarla 72, parcela 229/28

Lungime Segmente
1) Valorile lungimilor segmentelor sunt obţinute din proiecţie în plan.

Punct început	X / Y	Punct sfârşit	X / Y	Lungime segment (** (m)
1	648.847,363 614.709,721	2	648.864,94 614.721,024	20.898
2	648.864,94 614.721,024	3	648.873,79 614.726,822	10.58
3	648.873,79 614.726,822	4	648.845,93 614.748,567	35.341
4	648.845,93 614.748,567	5	648.829,241 614.756,396	18.434
5	648.829,241 614.756,396	6	648.815,162 614.726,516	33.031

Document care conține date cu caracter personal, protejat de prevederile Regulamentului (UE) nr. 679/2016 și Legii 190/2018

Punct început	X / Y	Punct sfârşit	X / Y	Lungime segment (** (m)
6	648.815,162 614.726,516	7	648.818,373 614.725,503	3.367
7	648.818,373 614.725,503	8	648.828,649 614.721,514	11.023
8	648.828,649 614.721,514	9	648.838,968 614.716,134	11.637
9	648.838,968 614.716,134	10	648.846,235 614.710,609	9.129
10	648.846,235 614.710,609	1	648.847,363 614.709,721	1.435

** Lungimile segmentelor sunt determinate în planul de proiecţie Stereo 70 şi sunt rotunjite la 1 milimetru.
*** Distanţa dintre puncte este formată din segmente cumulate ce sunt mai mici decât valoarea 1 milimetru.

Document care conține date cu caracter personal, protejat de prevederile Regulamentului (UE) nr. 679/2016 și Legii 190/2018

DATE DESPRE IMOBILUL NR. 2970

Oficiul de Cadastru şi Publicitate Imobiliară NEAMT
Biroul de Cadastru şi Publicitate Imobiliară Roman

A. Partea I. Descrierea imobilului

TEREN Extravilan

Adresa: Jud. Neamt, tarla BÂRLESCU CIMITIRUL CAILOR

Nr. Crt	Nr cadastral Nr. topografic	Suprafaţa* (mp)	Observaţii / Referinţe
A1		732	Sector cadastral:10 Teren neimprejmuit; din T.P. tarla 72, parcela 231/1

B. Partea II. Proprietari şi acte

Inscrieri privitoare la dreptul de proprietate şi alte drepturi reale		Referinţe
2970 / 01/01/1801		
Act Administrativ nr. 65/1292, din 14/01/2002 emis de C.J.P.S.D.P.T. Neamț (titlu de proprietate);		
B1	Intabulare, drept de PROPRIETATE, dobandit prin Reconstituire, cota actuala 1/1	A1
	1) **FECHETĂ A Carolina**	

C. Partea III. SARCINI .

Inscrieri privind dezmembramintele dreptului de proprietate, drepturi reale de garanţie şi sarcini	Referinţe
NU SUNT	

Document care conține date cu caracter personal, protejat de prevederile Regulamentului (UE) nr. 679/2016 și Legii 190/2018

Anexa Nr. 1 La Partea I

Teren

Nr cadastral	Suprafaţa (mp)*	Observaţii / Referinţe
	732	din T.P. tarla 72, parcela 231/1

* Suprafaţa este determinată in planul de proiecţie Stereo 70.

DETALII LINIARE IMOBIL

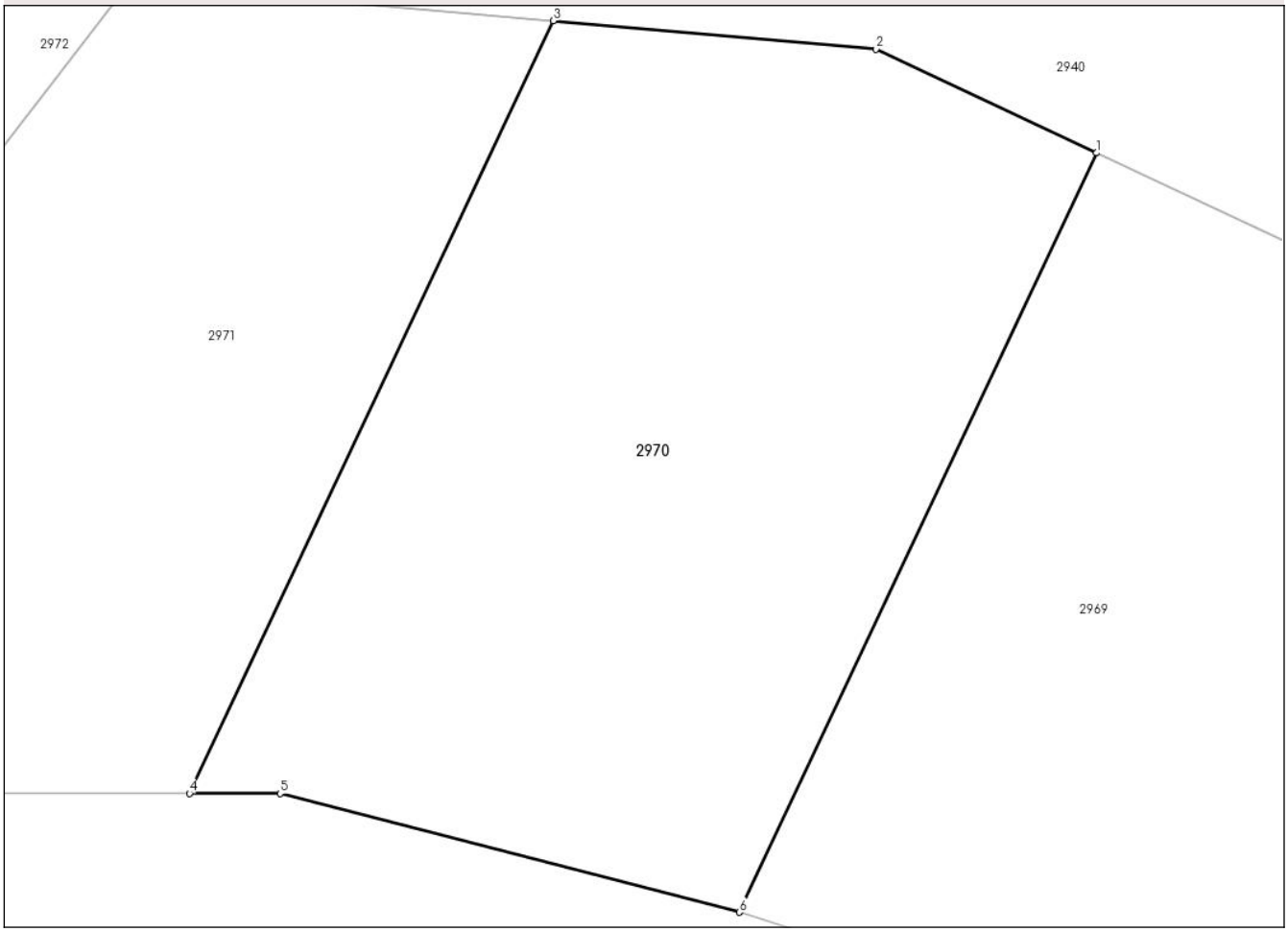

Date referitoare la teren

Crt	Categorie folosință	Intra vilan	Suprafaţa (mp)	Tarla	Parcelă	Nr. topo	Observaţii / Referinţe
1	neproductiv	NU	732	9,72	35/28,229/28	-	din T.P. tarla 72, parcela 231/1

Lungime Segmente
1) Valorile lungimilor segmentelor sunt obţinute din proiecţie în plan.

Punct început	X / Y	Punct sfârşit	X / Y	Lungime segment (** (m)
1	648.829,241 614.756,396	2	648.820,544 614.760,482	9.609
2	648.820,544 614.760,482	3	648.807,832 614.761,597	12.761
3	648.807,832 614.761,597	4	648.793,504 614.731,19	33.614
4	648.793,504 614.731,19	5	648.797,076 614.731,19	3.573
5	648.797,076 614.731,19	6	648.815,162 614.726,516	18.679

Document care conține date cu caracter personal, protejat de prevederile Regulamentului (UE) nr. 679/2016 și Legii 190/2018

Punct început	X / Y	Punct sfârşit	X / Y	Lungime segment (** (m)
6	648.815,162 614.726,516	1	648.829,241 614.756,396	33.031

** Lungimile segmentelor sunt determinate în planul de proiecţie Stereo 70 şi sunt rotunjite la 1 milimetru.
*** Distanţa dintre puncte este formată din segmente cumulate ce sunt mai mici decât valoarea 1 milimetru.

Document care conține date cu caracter personal, protejat de prevederile Regulamentului (UE) nr. 679/2016 și Legii 190/2018

DATE DESPRE IMOBILUL NR. 2971

Oficiul de Cadastru şi Publicitate Imobiliară NEAMT
Biroul de Cadastru şi Publicitate Imobiliară Roman

A. Partea I. Descrierea imobilului

TEREN Extravilan

Adresa: Jud. Neamt, tarla BÂRLESCU CIMITIRUL CAILOR

Nr. Crt	Nr cadastral Nr. topografic	Suprafaţa* (mp)	Observaţii / Referinţe
A1		675	Sector cadastral:10 Teren neimprejmuit;

B. Partea II. Proprietari şi acte

Inscrieri privitoare la dreptul de proprietate şi alte drepturi reale		Referinţe
2971 / 01/01/1801		
Act Normativ nr. 7, din 13/03/1996 emis de Parlamentul României ((art.13));		
B1	Inscrierea posesiei, drept de PROPRIETATE, dobandit prin Lege, cota actuala 1/1	A1
	1) **NEIDENTIFICAT NEIDENTIFICAT**, proprietar neidentificat	
B2	Se notează mențiunea de proprietar neidentificat, rezerva comisiei locale de fond funciar	A1

C. Partea III. SARCINI .

Inscrieri privind dezmembramintele dreptului de proprietate, drepturi reale de garanţie şi sarcini	Referinţe
NU SUNT	

Anexa Nr. 1 La Partea I

Teren

Nr cadastral	Suprafaţa (mp)*	Observaţii / Referinţe
	675	

* Suprafaţa este determinată in planul de proiecţie Stereo 70.

DETALII LINIARE IMOBIL

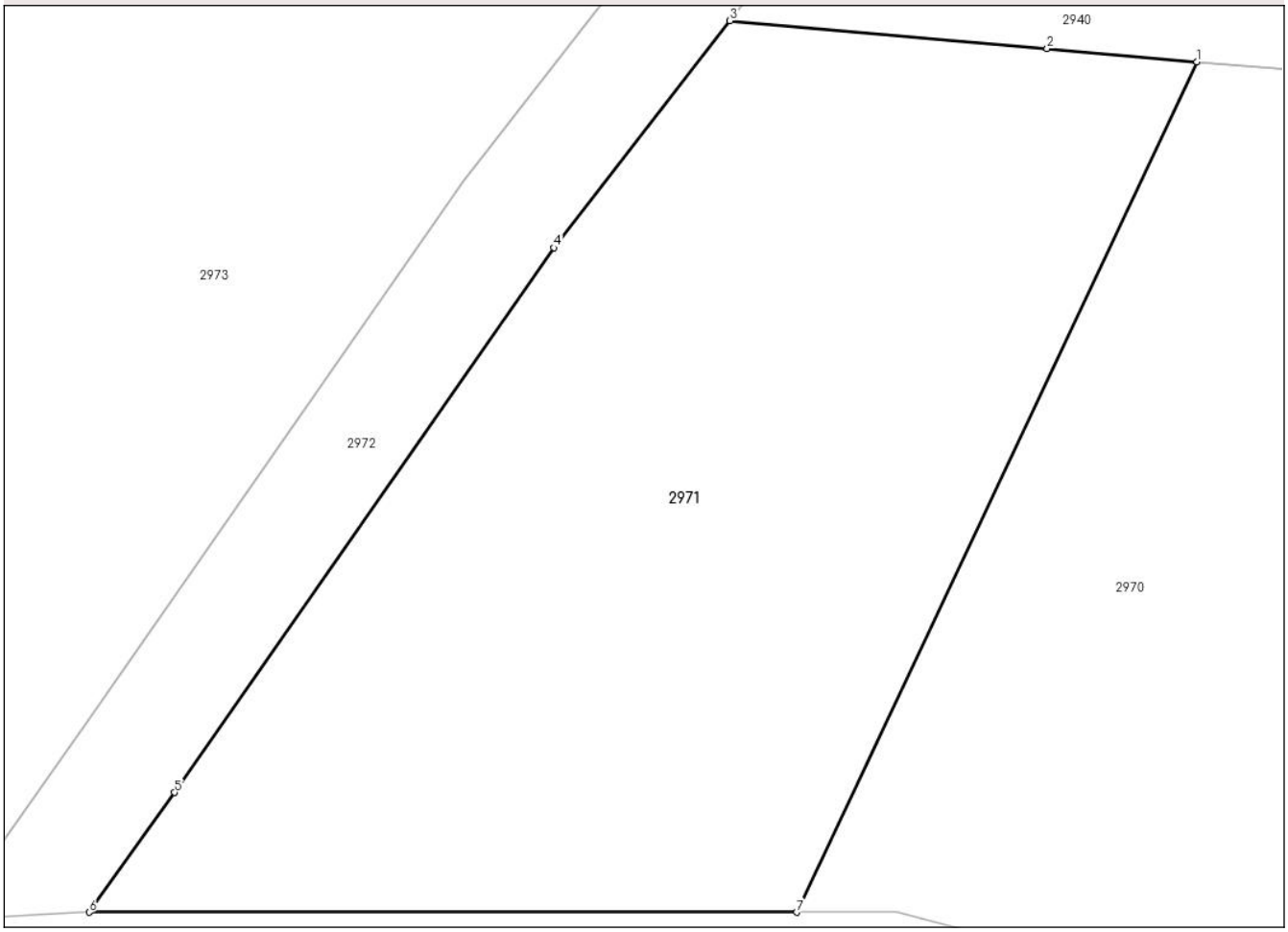

Date referitoare la teren

Crt	Categorie folosință	Intra vilan	Suprafaţa (mp)	Tarla	Parcelă	Nr. topo	Observaţii / Referinţe
1	neproductiv	NU	675	9,72	35,229,231	-	

Lungime Segmente
1) Valorile lungimilor segmentelor sunt obţinute din proiecţie în plan.

Punct început	X / Y	Punct sfârşit	X / Y	Lungime segment (** (m)
1	648.807,832 614.761,597	2	648.802,465 614.762,067	5.387
2	648.802,465 614.762,067	3	648.791,112 614.763,063	11.397
3	648.791,112 614.763,063	4	648.784,816 614.754,945	10.273
4	648.784,816 614.754,945	5	648.771,23 614.735,473	23.743
5	648.771,23 614.735,473	6	648.768,177 614.731,19	5.26

Document care conține date cu caracter personal, protejat de prevederile Regulamentului (UE) nr. 679/2016 și Legii 190/2018

Punct început	X / Y	Punct sfârşit	X / Y	Lungime segment (** (m)
6	648.768,177 614.731,19	7	648.793,504 614.731,19	25.326
7	648.793,504 614.731,19	1	648.807,832 614.761,597	33.614

** Lungimile segmentelor sunt determinate în planul de proiecţie Stereo 70 şi sunt rotunjite la 1 milimetru.
*** Distanţa dintre puncte este formată din segmente cumulate ce sunt mai mici decât valoarea 1 milimetru.

Document care conține date cu caracter personal, protejat de prevederile Regulamentului (UE) nr. 679/2016 și Legii 190/2018

DATE DESPRE IMOBILUL NR. 2972

Oficiul de Cadastru şi Publicitate Imobiliară NEAMT
Biroul de Cadastru şi Publicitate Imobiliară Roman

A. Partea I. Descrierea imobilului

TEREN Extravilan

Adresa: Jud. Neamt

Nr. Crt	Nr cadastral Nr. topografic	Suprafaţa* (mp)	Observaţii / Referinţe
A1	57412	563	Sector cadastral:10 Teren neimprejmuit;

B. Partea II. Proprietari şi acte

Inscrieri privitoare la dreptul de proprietate şi alte drepturi reale		Referinţe
63610 / 18/12/2024		
Act Administrativ nr. Hotărâre Nr. 1356, din 27/12/2001 emis de Guvernul României (act administrativ nr Hotărâre Nr. 17 din 24.08.1999, emis de Consiliul Local Al Comunei Tămășenii; act administrativ nr Adeverință nr. 11076 din 17.12.2024;act administrativ nr Certificat de atestare fiscală Nr. 11079 din 17.12.2024, emise de Primăria Comunei Tămășeni);		
B1	Intabulare, drept de PROPRIETATE, dobandit prin Lege, cota actuala 1/1	A1
	1) **COMUNA TĂMĂSENI**, CIF:2613834, domeniu public	

C. Partea III. SARCINI .

Inscrieri privind dezmembramintele dreptului de proprietate, drepturi reale de garanţie şi sarcini	Referinţe
NU SUNT	

Document care conține date cu caracter personal, protejat de prevederile Regulamentului (UE) nr. 679/2016 și Legii 190/2018

Anexa Nr. 1 La Partea I

Teren

Nr cadastral	Suprafaţa (mp)*	Observaţii / Referinţe
57412	563	

* Suprafaţa este determinată in planul de proiecţie Stereo 70.

DETALII LINIARE IMOBIL

Date referitoare la teren

Crt	Categorie folosință	Intra vilan	Suprafaţa (mp)	Tarla	Parcelă	Nr. topo	Observaţii / Referinţe
1	drum	NU	563	-	-	-	

Lungime Segmente

1) Valorile lungimilor segmentelor sunt obţinute din proiecţie în plan.

Punct început	X / Y	Punct sfârşit	X / Y	Lungime segment (** (m)
1	648.872,297 614.811,136	2	648.873,75 614.812,093	1.74
3	648.872,953 614.816,357	4	648.870,112 614.814,487	3.401
5	648.856,023 614.805,388	6	648.843,126 614.799,93	14.004
7	648.823,17 614.792,302	8	648.808,441 614.784,636	16.605
9	648.798,837 614.779,001	10	648.794,194 614.773,564	7.149

Punct început	X / Y	Punct sfârşit	X / Y	Lungime segment (** (m)
2	648.873,75 614.812,093	3	648.872,953 614.816,357	4.338
4	648.870,112 614.814,487	5	648.856,023 614.805,388	16.772
6	648.843,126 614.799,93	7	648.823,17 614.792,302	21.364
8	648.808,441 614.784,636	9	648.798,837 614.779,001	11.135
10	648.794,194 614.773,564	11	648.781,593 614.757,317	20.561

Document care conține date cu caracter personal, protejat de prevederile Regulamentului (UE) nr. 679/2016 și Legii 190/2018

Punct început	X / Y	Punct sfârşit	X / Y	Lungime segment (** (m)
11	648.781,593 614.757,317	12	648.767,961 614.737,778	23.824
13	648.763,066 614.730,909	14	648.768,177 614.731,19	5.119
15	648.771,23 614.735,473	16	648.784,816 614.754,945	23.743
17	648.791,112 614.763,063	18	648.797,355 614.771,112	10.187
19	648.807,204 614.779,711	20	648.824,813 614.788,648	19.747
21	648.844,62 614.796,219	22	648.857,902 614.801,84	14.422

Punct început	X / Y	Punct sfârşit	X / Y	Lungime segment (** (m)
12	648.767,961 614.737,778	13	648.763,066 614.730,909	8.435
14	648.768,177 614.731,19	15	648.771,23 614.735,473	5.26
16	648.784,816 614.754,945	17	648.791,112 614.763,063	10.273
18	648.797,355 614.771,112	19	648.807,204 614.779,711	13.074
20	648.824,813 614.788,648	21	648.844,62 614.796,219	21.205
22	648.857,902 614.801,84	1	648.872,297 614.811,136	17.136

** Lungimile segmentelor sunt determinate în planul de proiecţie Stereo 70 şi sunt rotunjite la 1 milimetru.
*** Distanţa dintre puncte este formată din segmente cumulate ce sunt mai mici decât valoarea 1 milimetru.

Document care conține date cu caracter personal, protejat de prevederile Regulamentului (UE) nr. 679/2016 și Legii 190/2018

DATE DESPRE IMOBILUL NR. 2973

Oficiul de Cadastru şi Publicitate Imobiliară NEAMT
Biroul de Cadastru şi Publicitate Imobiliară Roman

A. Partea I. Descrierea imobilului

TEREN Extravilan

Adresa: Jud. Neamt

Nr. Crt	Nr cadastral Nr. topografic	Suprafaţa* (mp)	Observaţii / Referinţe
A1	57409	44.699	Sector cadastral:10 Teren neimprejmuit;

B. Partea II. Proprietari şi acte

Inscrieri privitoare la dreptul de proprietate şi alte drepturi reale		Referinţe
63625 / 18/12/2024		
Act Administrativ nr. HOTĂRÂREA nr. 70, din 16/12/2024 emis de C. L. al Comunei Tămășeni (act administrativ nr ADEVERINȚĂ nr. 11082 din 17.12.2024, emis de Comuna Tămășeni ;act administrativ nr CERTIFICAT de atestare fiscală nr. 11074 din 17.12.2024, emis de Comuna Tămășeni);		
B1	Intabulare, drept de PROPRIETATE, dobandit prin Constituire, cota actuala 1/1	A1
	1) **COMUNA TĂMĂSENI**, CIF:2613834, domeniul privat ;	

C. Partea III. SARCINI .

Inscrieri privind dezmembramintele dreptului de proprietate, drepturi reale de garanţie şi sarcini	Referinţe
NU SUNT	

Document care conține date cu caracter personal, protejat de prevederile Regulamentului (UE) nr. 679/2016 și Legii 190/2018

Anexa Nr. 1 La Partea I

Teren

Nr cadastral	Suprafaţa (mp)*	Observaţii / Referinţe
57409	44.699	

* Suprafaţa este determinată in planul de proiecţie Stereo 70.

DETALII LINIARE IMOBIL

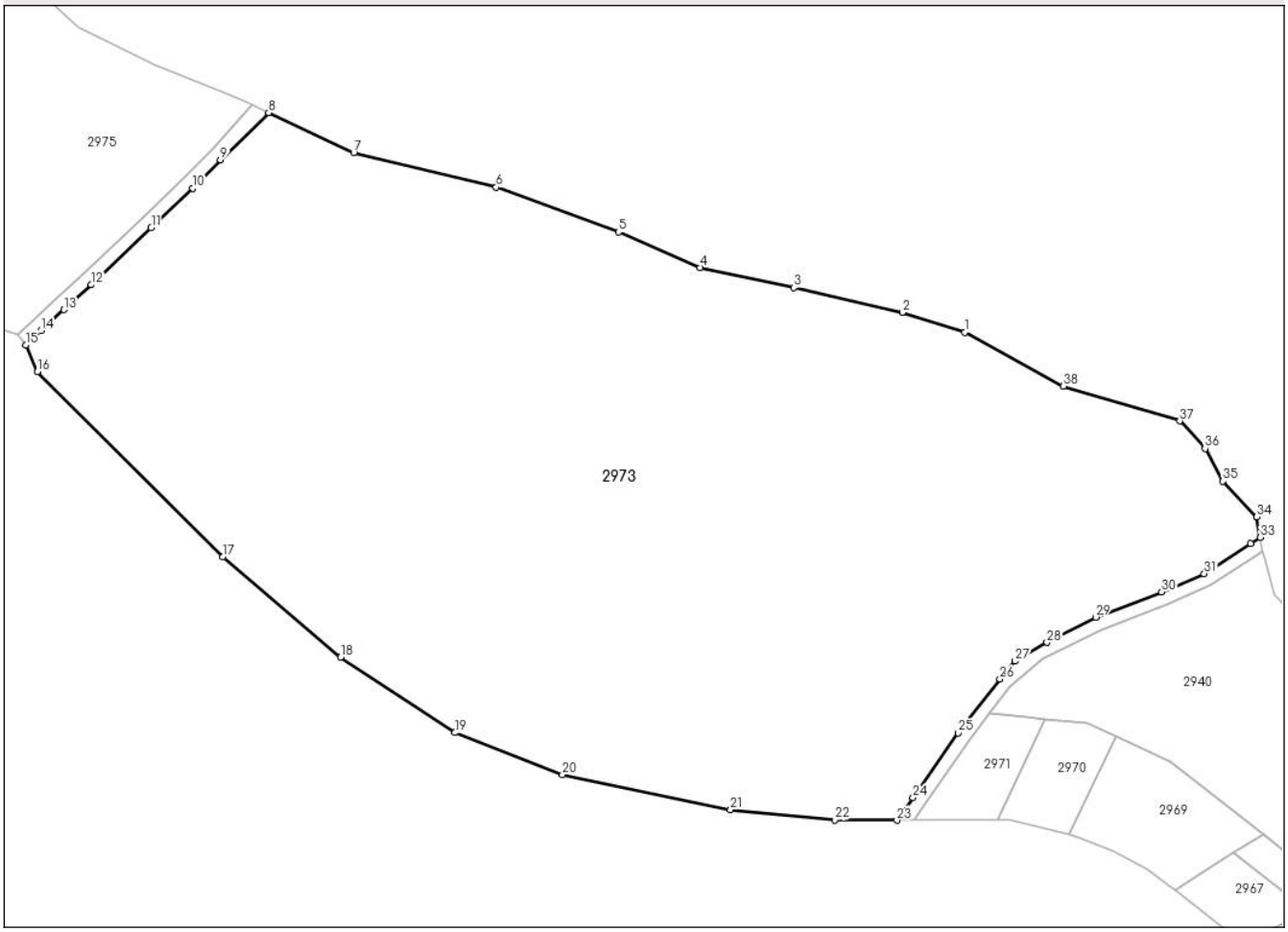

Date referitoare la teren

Crt	Categorie folosinţă	Intra vilan	Suprafaţa (mp)	Tarla	Parcelă	Nr. topo	Observaţii / Referinţe
1	pasune	NU	44.699	-	-	-	

Lungime Segmente

1) Valorile lungimilor segmentelor sunt obţinute din proiecţie în plan.

Punct început	X / Y	Punct sfârşit	X / Y	Lungime segment (** (m)
1	648.783,533 614.878,357	2	648.764,709 614.884,384	19.765
3	648.731,967 614.891,892	4	648.703,557 614.897,89	29.036
5	648.678,846 614.908,63	6	648.641,888 614.922,154	39.355
7	648.598,807 614.932,675	8	648.573,005 614.944,736	28.482
9	648.558,464 614.930,481	10	648.550,162 614.921,855	11.972

Punct început	X / Y	Punct sfârşit	X / Y	Lungime segment (** (m)
2	648.764,709 614.884,384	3	648.731,967 614.891,892	33.592
4	648.703,557 614.897,89	5	648.678,846 614.908,63	26.944
6	648.641,888 614.922,154	7	648.598,807 614.932,675	44.347
8	648.573,005 614.944,736	9	648.558,464 614.930,481	20.363
10	648.550,162 614.921,855	11	648.537,527 614.909,955	17.357

Document care conține date cu caracter personal, protejat de prevederile Regulamentului (UE) nr. 679/2016 și Legii 190/2018

Punct început	X / Y	Punct sfârşit	X / Y	Lungime segment (** (m)
11	648.537,527 614.909,955	12	648.519,424 614.892,704	25.006
13	648.511,117 614.885,187	14	648.504,231 614.878,926	9.307
15	648.499,636 614.874,527	16	648.503,027 614.866,407	8.8
17	648.559,178 614.810,525	18	648.594,802 614.780,132	46.828
19	648.629,396 614.757,397	20	648.661,917 614.744,679	34.92
21	648.712,721 614.734,17	22	648.744,267 614.731,065	31.699
23	648.763,066 614.730,909	24	648.767,961 614.737,778	8.435
25	648.781,593 614.757,317	26	648.794,194 614.773,564	20.561
27	648.798,837 614.779,001	28	648.808,441 614.784,636	11.135
29	648.823,17 614.792,302	30	648.843,126 614.799,93	21.364
31	648.856,023 614.805,388	32	648.870,112 614.814,487	16.772
33	648.872,953 614.816,357	34	648.871,793 614.822,56	6.311
35	648.861,641 614.833,313	36	648.856,255 614.843,199	11.258
37	648.848,62 614.851,559	38	648.813,419 614.862,032	36.726

Punct început	X / Y	Punct sfârşit	X / Y	Lungime segment (** (m)
12	648.519,424 614.892,704	13	648.511,117 614.885,187	11.203
14	648.504,231 614.878,926	15	648.499,636 614.874,527	6.361
16	648.503,027 614.866,407	17	648.559,178 614.810,525	79.219
18	648.594,802 614.780,132	19	648.629,396 614.757,397	41.396
20	648.661,917 614.744,679	21	648.712,721 614.734,17	51.879
22	648.744,267 614.731,065	23	648.763,066 614.730,909	18.8
24	648.767,961 614.737,778	25	648.781,593 614.757,317	23.824
26	648.794,194 614.773,564	27	648.798,837 614.779,001	7.149
28	648.808,441 614.784,636	29	648.823,17 614.792,302	16.605
30	648.843,126 614.799,93	31	648.856,023 614.805,388	14.004
32	648.870,112 614.814,487	33	648.872,953 614.816,357	3.401
34	648.871,793 614.822,56	35	648.861,641 614.833,313	14.788
36	648.856,255 614.843,199	37	648.848,62 614.851,559	11.322
38	648.813,419 614.862,032	1	648.783,533 614.878,357	34.054

**** Lungimile segmentelor sunt determinate în planul de proiecţie Stereo 70 şi sunt rotunjite la 1 milimetru.**
***** Distanţa dintre puncte este formată din segmente cumulate ce sunt mai mici decât valoarea 1 milimetru.**

Document care conține date cu caracter personal, protejat de prevederile Regulamentului (UE) nr. 679/2016 și Legii 190/2018

DATE DESPRE IMOBILUL NR. 2974

Oficiul de Cadastru şi Publicitate Imobiliară NEAMT
Biroul de Cadastru şi Publicitate Imobiliară Roman

A. Partea I. Descrierea imobilului

TEREN Extravilan

Adresa: Jud. Neamt

Nr. Crt	Nr cadastral Nr. topografic	Suprafaţa* (mp)	Observaţii / Referinţe
A1	57417	413	Sector cadastral:10 Teren neimprejmuit;

B. Partea II. Proprietari şi acte

Inscrieri privitoare la dreptul de proprietate şi alte drepturi reale		Referinţe
63608 / 18/12/2024		
Act Normativ nr. HOTĂRÂREA NR. 1356, din 27/12/2001 emis de Guvernul Romaniei (act administrativ nr CERTIFICAT de atestare fiscală nr. 11083 din 17.12.2024, emis de Comuna Tămășeni;act administrativ nr ADEVERINȚĂ nr. 11077 din 17.12.2024, emis de Comuna Tămășeni;act administrativ nr HOTĂRÂREA nr. 17 din 24.08.1999, emis de C. L. al Comunei Tămășeni);		
B1	Intabulare, drept de PROPRIETATE, dobandit prin Lege, cota actuala 1/1	A1
	1) **COMUNA TĂMĂSENI**, CIF:2613834, domeniul public ;	

C. Partea III. SARCINI .

Inscrieri privind dezmembramintele dreptului de proprietate, drepturi reale de garanţie şi sarcini	Referinţe
NU SUNT	

Anexa Nr. 1 La Partea I

Teren

Nr cadastral	Suprafaţa (mp)*	Observaţii / Referinţe
57417	413	

* Suprafaţa este determinată in planul de proiecţie Stereo 70.

DETALII LINIARE IMOBIL

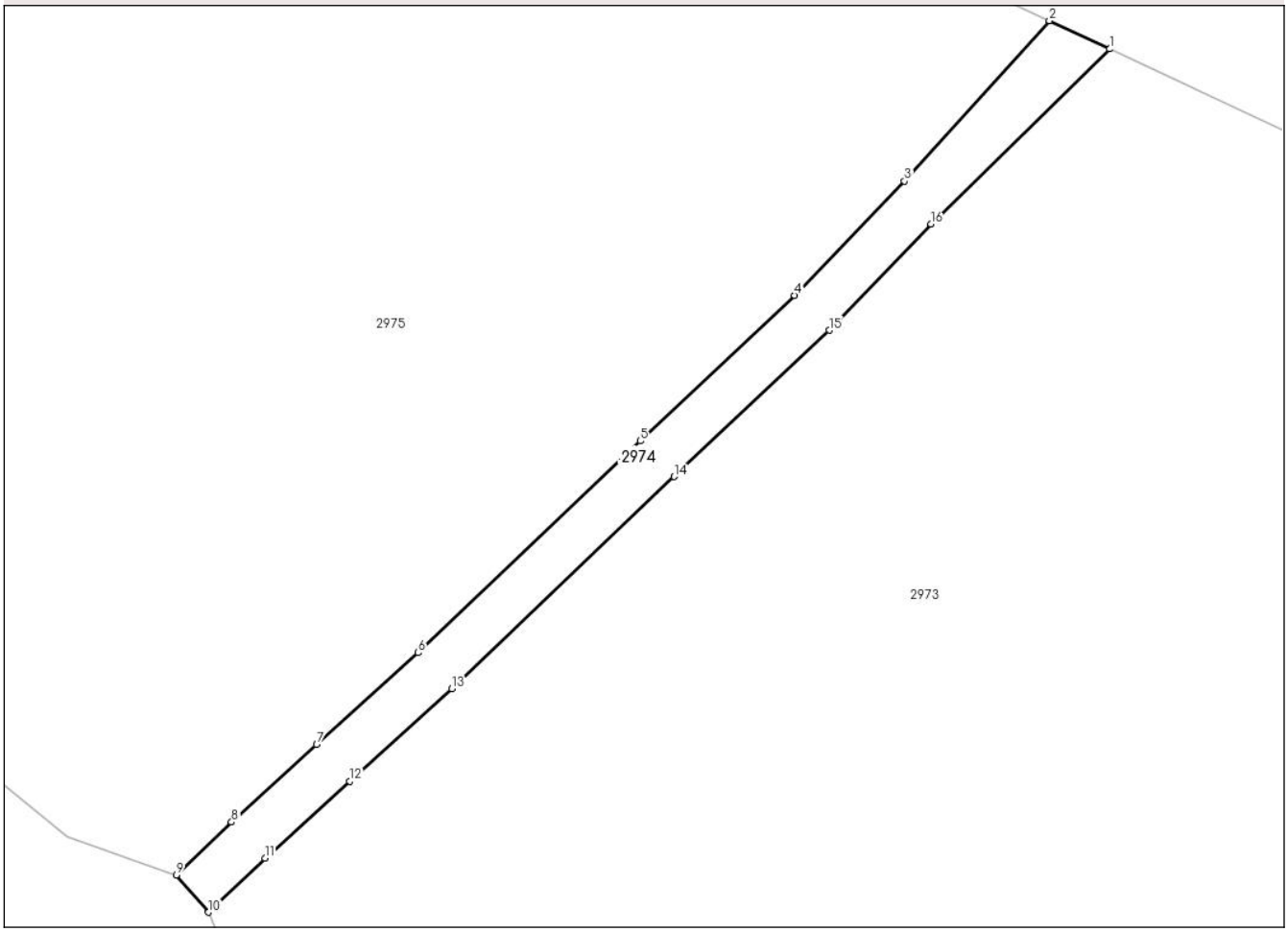

Date referitoare la teren

Crt	Categorie folosință	Intra vilan	Suprafaţa (mp)	Tarla	Parcelă	Nr. topo	Observaţii / Referinţe
1	drum	NU	413	-	-	-	

Lungime Segmente
1) Valorile lungimilor segmentelor sunt obţinute din proiecţie în plan.

Punct început	X / Y	Punct sfârşit	X / Y	Lungime segment (** (m)
1	648.573,005 614.944,736	2	648.568,094 614.947,032	5.421
2	648.568,094 614.947,032	3	648.556,288 614.933,989	17.593
3	648.556,288 614.933,989	4	648.547,348 614.924,7	12.893
4	648.547,348 614.924,7	5	648.534,776 614.912,859	17.27
5	648.534,776 614.912,859	6	648.516,702 614.895,635	24.966

Document care conține date cu caracter personal, protejat de prevederile Regulamentului (UE) nr. 679/2016 și Legii 190/2018

Punct început	X / Y	Punct sfârşit	X / Y	Lungime segment (** (m)
6	648.516,702 614.895,635	7	648.508,43 614.888,15	11.156
7	648.508,43 614.888,15	8	648.501,502 614.881,851	9.363
8	648.501,502 614.881,851	9	648.497,013 614.877,554	6.214
9	648.497,013 614.877,554	10	648.499,636 614.874,527	4.005
10	648.499,636 614.874,527	11	648.504,231 614.878,926	6.361
11	648.504,231 614.878,926	12	648.511,117 614.885,187	9.307
12	648.511,117 614.885,187	13	648.519,424 614.892,704	11.203
13	648.519,424 614.892,704	14	648.537,527 614.909,955	25.006
14	648.537,527 614.909,955	15	648.550,162 614.921,855	17.357
15	648.550,162 614.921,855	16	648.558,464 614.930,481	11.972
16	648.558,464 614.930,481	1	648.573,005 614.944,736	20.363

** Lungimile segmentelor sunt determinate în planul de proiecţie Stereo 70 şi sunt rotunjite la 1 milimetru.
*** Distanţa dintre puncte este formată din segmente cumulate ce sunt mai mici decât valoarea 1 milimetru.

Document care conține date cu caracter personal, protejat de prevederile Regulamentului (UE) nr. 679/2016 și Legii 190/2018

DATE DESPRE IMOBILUL NR. 2975

Oficiul de Cadastru şi Publicitate Imobiliară NEAMT
Biroul de Cadastru şi Publicitate Imobiliară Roman

A. Partea I. Descrierea imobilului

TEREN Extravilan

Adresa: Jud. Neamt

Nr. Crt	Nr cadastral Nr. topografic	Suprafaţa* (mp)	Observaţii / Referinţe
A1	57416	37.770	Sector cadastral:10 Teren neimprejmuit;

B. Partea II. Proprietari şi acte

Inscrieri privitoare la dreptul de proprietate şi alte drepturi reale		Referinţe
63614 / 18/12/2024		
Act Administrativ nr. HCL nr.70, din 16/12/2024 emis de Comuna Tămășeni (act administrativ nr Certificat de atestare fiscală nr.11070 din 17.12.2024, emis de Comuna Tămășeni;act administrativ nr Adeverintă nr. 11081 din 17.12.2024, emis de Comuna Tămășenii);		
B1	Intabulare, drept de PROPRIETATE, dobandit prin Lege, cota actuala 1/1	A1
	1) **COMUNA TĂMĂSENI**, CIF:2613834, domeniu privat	

C. Partea III. SARCINI .

Inscrieri privind dezmembramintele dreptului de proprietate, drepturi reale de garanţie şi sarcini	Referinţe
NU SUNT	

Document care conține date cu caracter personal, protejat de prevederile Regulamentului (UE) nr. 679/2016 și Legii 190/2018

Anexa Nr. 1 La Partea I

Teren

Nr cadastral	Suprafaţa (mp)*	Observaţii / Referinţe
57416	37.770	

* Suprafaţa este determinată in planul de proiecţie Stereo 70.

DETALII LINIARE IMOBIL

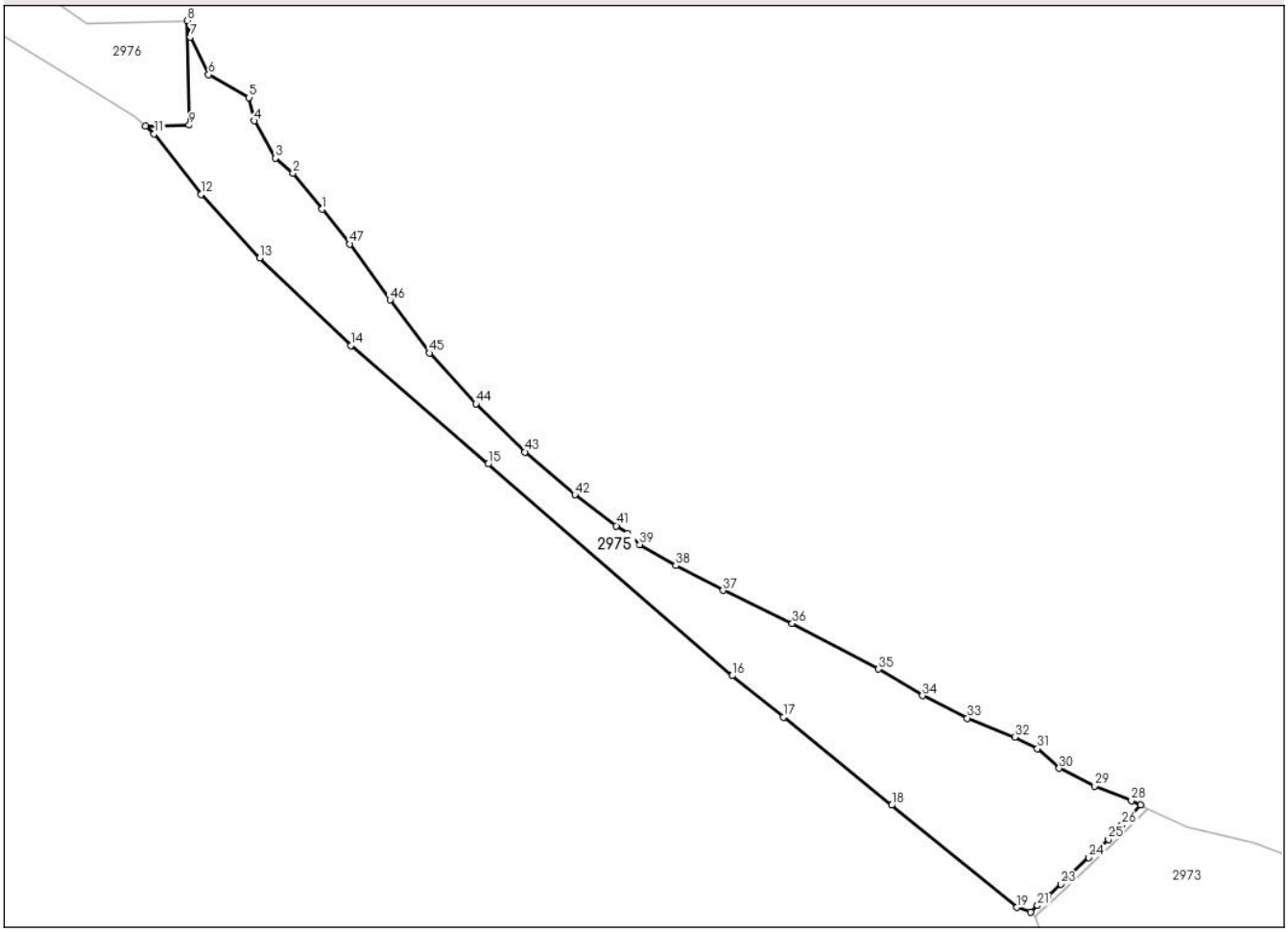

Date referitoare la teren

Crt	Categorie folosință	Intra vilan	Suprafaţa (mp)	Tarla	Parcelă	Nr. topo	Observaţii / Referinţe
1	pasune	NU	37.770	-	-	-	

Lungime Segmente

1) Valorile lungimilor segmentelor sunt obţinute din proiecţie în plan.

Punct început	X / Y	Punct sfârşit	X / Y	Lungime segment
1	648.037,821 615.332,565	2	648.018,976 615.355,815	29.928
4	647.994,014 615.389,786	5	647.990,573 615.404,937	15.537
7	647.952,389 615.444,101	8	647.950,458 615.454,63	10.704
10	647.923,621 615.386,298	11	647.929,012 615.381,404	7.281
13	647.997,263 615.300,895	14	648.056,381 615.244,387	81.781
16	648.303,64 615.030,616	17	648.336,919 615.003,91	42.669

Punct început	X / Y	Punct sfârşit	X / Y	Lungime segment
2	648.018,976 615.355,815	3	648.007,529 615.365,63	15.079
5	647.990,573 615.404,937	6	647.964,331 615.419,7	30.11
8	647.950,458 615.454,63	9	647.951,774 615.387,033	67.61
11	647.929,012 615.381,404	12	647.959,419 615.342,309	49.528
14	648.056,381 615.244,387	15	648.145,393 615.167,686	117.5
17	648.336,919 615.003,91	18	648.406,935 614.946,778	90.368

Punct început	X / Y	Punct sfârşit	X / Y	Lungime segment
3	648.007,529 615.365,63	4	647.994,014 615.389,786	27.68
6	647.964,331 615.419,7	7	647.952,389 615.444,101	27.167
9	647.951,774 615.387,033	10	647.923,621 615.386,298	28.163
12	647.959,419 615.342,309	13	647.997,263 615.300,895	56.1
15	648.145,393 615.167,686	16	648.303,64 615.030,616	209.357
18	648.406,935 614.946,778	19	648.488,143 614.880,67	104.713

Document care conține date cu caracter personal, protejat de prevederile Regulamentului (UE) nr. 679/2016 și Legii 190/2018

Punct început	X / Y	Punct sfârşit	X / Y	Lungime segment
19	648.488,143 614.880,67	20	648.497,013 614.877,554	9.402
22	648.508,43 614.888,15	23	648.516,702 614.895,635	11.156
25	648.547,348 614.924,7	26	648.556,288 614.933,989	12.893
28	648.562,23 614.949,773	29	648.538,377 614.959,181	25.641
31	648.501,446 614.983,337	32	648.486,675 614.990,895	16.592
34	648.426,928 615.017,69	35	648.398,545 615.034,98	33.235
37	648.297,767 615.085,808	38	648.267,193 615.101,872	34.537
40	648.235,775 615.122,756	41	648.228,573 615.127,697	8.734
43	648.169,347 615.175,457	44	648.137,611 615.206,597	44.462
46	648.081,941 615.273,86	47	648.055,877 615.310,072	44.617

Punct început	X / Y	Punct sfârşit	X / Y	Lungime segment
20	648.497,013 614.877,554	21	648.501,502 614.881,851	6.214
23	648.516,702 614.895,635	24	648.534,776 614.912,859	24.966
26	648.556,288 614.933,989	27	648.568,094 614.947,032	17.593
29	648.538,377 614.959,181	30	648.515,556 614.970,675	25.552
32	648.486,675 614.990,895	33	648.455,937 615.003,085	33.067
35	648.398,545 615.034,98	36	648.342,532 615.064,427	63.282
38	648.267,193 615.101,872	39	648.243,71 615.115,56	27.181
41	648.228,573 615.127,697	42	648.201,648 615.147,689	33.536
44	648.137,611 615.206,597	45	648.107,592 615.239,482	44.526
47	648.055,877 615.310,072	1	648.037,821 615.332,565	28.844

Punct început	X / Y	Punct sfârşit	X / Y	Lungime segment
21	648.501,502 614.881,851	22	648.508,43 614.888,15	9.363
24	648.534,776 614.912,859	25	648.547,348 614.924,7	17.27
27	648.568,094 614.947,032	28	648.562,23 614.949,773	6.473
30	648.515,556 614.970,675	31	648.501,446 614.983,337	18.958
33	648.455,937 615.003,085	34	648.426,928 615.017,69	32.478
36	648.342,532 615.064,427	37	648.297,767 615.085,808	49.609
39	648.243,71 615.115,56	40	648.235,775 615.122,756	10.712
42	648.201,648 615.147,689	43	648.169,347 615.175,457	42.596
45	648.107,592 615.239,482	46	648.081,941 615.273,86	42.893

** Lungimile segmentelor sunt determinate în planul de proiecţie Stereo 70 şi sunt rotunjite la 1 milimetru.
*** Distanţa dintre puncte este formată din segmente cumulate ce sunt mai mici decât valoarea 1 milimetru.

Document care conține date cu caracter personal, protejat de prevederile Regulamentului (UE) nr. 679/2016 și Legii 190/2018

DATE DESPRE IMOBILUL NR. 2976

Oficiul de Cadastru şi Publicitate Imobiliară NEAMT
Biroul de Cadastru şi Publicitate Imobiliară Roman

A. Partea I. Descrierea imobilului

TEREN Extravilan

Adresa: Jud. Neamt, tarla BÂRLESCU CIMITIRUL CAILOR

Nr. Crt	Nr cadastral Nr. topografic	Suprafaţa* (mp)	Observaţii / Referinţe
A1		14.067	Sector cadastral:10 Teren neimprejmuit;

B. Partea II. Proprietari şi acte

Inscrieri privitoare la dreptul de proprietate şi alte drepturi reale		Referinţe
2976 / 01/01/1801		
Act Normativ nr. 7, din 13/03/1996 emis de Parlamentul României ((art.13));		
B1	Inscrierea posesiei, drept de PROPRIETATE, dobandit prin Lege, cota actuala 1/1	A1
	1) **NEIDENTIFICAT NEIDENTIFICAT**, proprietar neidentificat	
B2	Se notează mențiunea de proprietar neidentificat, rezerva comisiei locale de fond funciar	A1

C. Partea III. SARCINI .

Inscrieri privind dezmembramintele dreptului de proprietate, drepturi reale de garanţie şi sarcini	Referinţe
NU SUNT	

Anexa Nr. 1 La Partea I

Teren

Nr cadastral	Suprafaţa (mp)*	Observaţii / Referinţe
	14.067	

* Suprafaţa este determinată in planul de proiecţie Stereo 70.

DETALII LINIARE IMOBIL

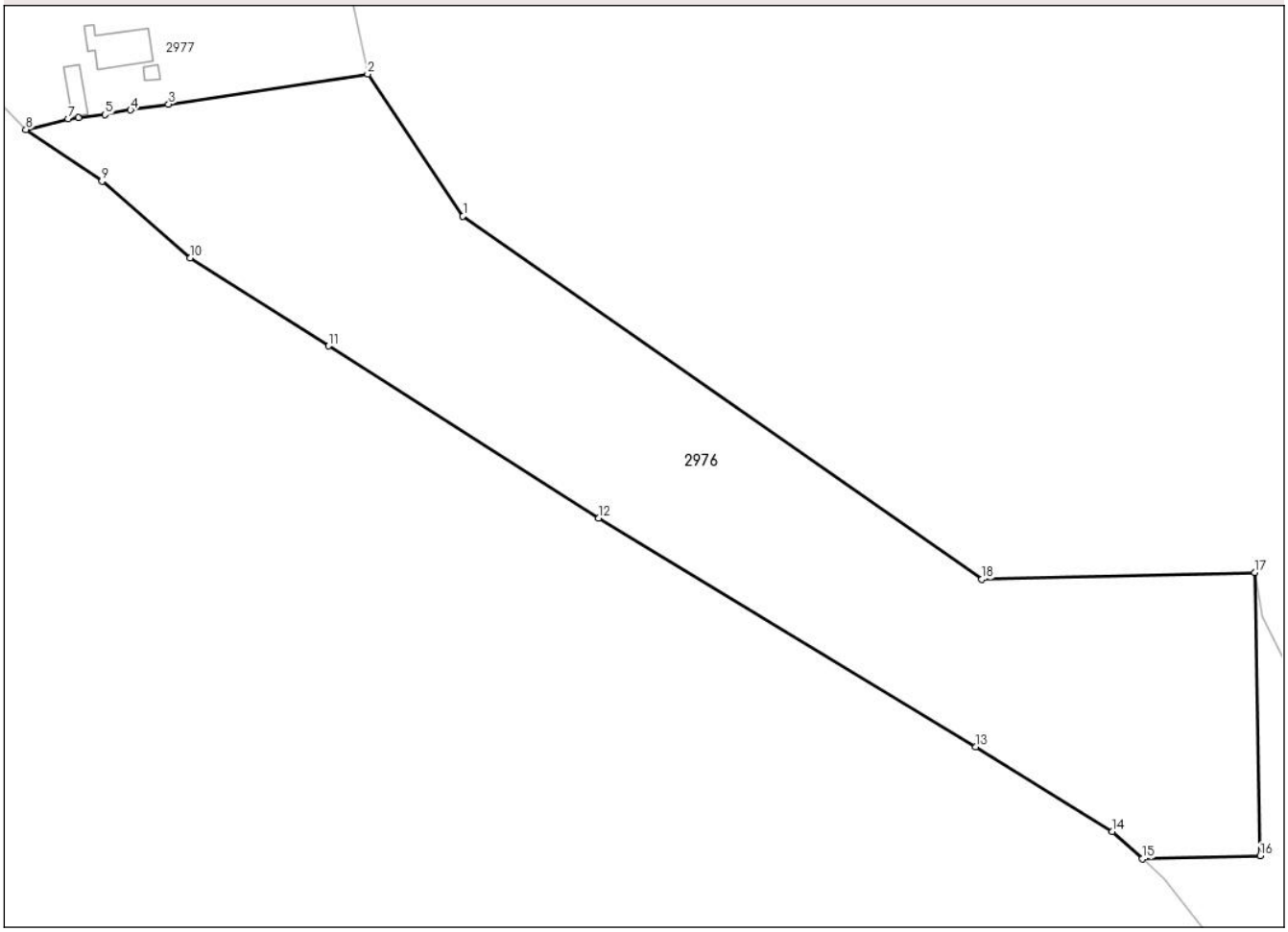

Date referitoare la teren

Crt	Categorie folosință	Intra vilan	Suprafaţa (mp)	Tarla	Parcelă	Nr. topo	Observaţii / Referinţe
1	arabil	NU	14.067	9,74	35,236	-	

Lungime Segmente
1) Valorile lungimilor segmentelor sunt obţinute din proiecţie în plan.

Punct început	X / Y	Punct sfârşit	X / Y	Lungime segment (** (m)
1	647.761,374 615.539,617	2	647.738,646 615.573,492	40.794
2	647.738,646 615.573,492	3	647.691,098 615.566,291	48.09
3	647.691,098 615.566,291	4	647.682,011 615.564,917	9.19
4	647.682,011 615.564,917	5	647.675,931 615.563,839	6.175
5	647.675,931 615.563,839	6	647.669,52 615.563,041	6.46

Document care conține date cu caracter personal, protejat de prevederile Regulamentului (UE) nr. 679/2016 și Legii 190/2018

Punct început	X / Y	Punct sfârşit	X / Y	Lungime segment (** (m)
6	647.669,52 615.563,041	7	647.667,06 615.562,801	2.472
7	647.667,06 615.562,801	8	647.657,018 615.560,227	10.367
8	647.657,018 615.560,227	9	647.675,199 615.547,919	21.955
9	647.675,199 615.547,919	10	647.696,21 615.529,67	27.83
10	647.696,21 615.529,67	11	647.729,264 615.508,646	39.173
11	647.729,264 615.508,646	12	647.793,818 615.467,562	76.518
12	647.793,818 615.467,562	13	647.883,813 615.412,976	105.255
13	647.883,813 615.412,976	14	647.916,445 615.392,812	38.36
14	647.916,445 615.392,812	15	647.923,621 615.386,298	9.691
15	647.923,621 615.386,298	16	647.951,774 615.387,033	28.163
16	647.951,774 615.387,033	17	647.950,458 615.454,63	67.61
17	647.950,458 615.454,63	18	647.885,301 615.452,983	65.178
18	647.885,301 615.452,983	1	647.761,374 615.539,617	151.207

** Lungimile segmentelor sunt determinate în planul de proiecţie Stereo 70 şi sunt rotunjite la 1 milimetru.
*** Distanţa dintre puncte este formată din segmente cumulate ce sunt mai mici decât valoarea 1 milimetru.

Document care conține date cu caracter personal, protejat de prevederile Regulamentului (UE) nr. 679/2016 și Legii 190/2018

DATE DESPRE IMOBILUL NR. 2977

Oficiul de Cadastru şi Publicitate Imobiliară NEAMT
Biroul de Cadastru şi Publicitate Imobiliară Roman

A. Partea I. Descrierea imobilului

TEREN Extravilan

Adresa: Jud. Neamt, tarla BÂRLESCU CIMITIRUL CAILOR

Nr. Crt	Nr cadastral Nr. topografic	Suprafaţa* (mp)	Observaţii / Referinţe
A1		3.600	Sector cadastral:10 Teren imprejmuit; din T.P. tarla 74, parcela 236/1 si 236/2, imobil imprejmuit partial cu gard lemn

Construcţii

Crt	Nr cadastral Nr. topografic	Adresa	Observaţii / Referinţe
A1.1		Jud. Neamt	Nr. niveluri:1; S. construita la sol:118 mp; S. construita desfasurata:118 mp; Casă (P), cu suprafața construită desfășurată de 118 mp
A1.2		Jud. Neamt	Nr. niveluri:1; S. construita la sol:25 mp; S. construita desfasurata:25 mp; Anexă (P), cu suprafața construită desfășurată de 25 mp
A1.3		Jud. Neamt	Nr. niveluri:1; S. construita la sol:12 mp; S. construita desfasurata:12 mp; Anexă (P), cu suprafața construită desfășurată de 12 mp
A1.4		Jud. Neamt	Nr. niveluri:1; S. construita la sol:46 mp; S. construita desfasurata:46 mp; Anexă (P), cu suprafața construită desfășurată de 46 mp

B. Partea II. Proprietari şi acte

Inscrieri privitoare la dreptul de proprietate şi alte drepturi reale		Referinţe
2977 / 01/01/1801		
Act Administrativ nr. 65/1444, din 21/06/1994 emis de C.J.P.S.D.P.T. Neamț (titlu de proprietate, Adeverinta nr. 7886 din 17.10.2024);		
B1	Intabulare, drept de PROPRIETATE, dobandit prin Reconstituire, cota actuala 1/1	A1
	1) **GHIUZAN Mihai**, proprietar decedat - necasatorit	
Act Administrativ nr. 7886, din 17/10/2024 emis de Comuna Tamaseni (adeverinta);		
B2	Intabulare, drept de PROPRIETATE, dobandit prin Construire, cota actuala 1/1	A1.1, A1.2, A1.3, A1.4
	1) **GHIUZAN Mihai**, proprietar decedat - necasatorit	

C. Partea III. SARCINI .

Inscrieri privind dezmembramintele dreptului de proprietate, drepturi reale de garanţie şi sarcini	Referinţe
NU SUNT	

Document care conține date cu caracter personal, protejat de prevederile Regulamentului (UE) nr. 679/2016 și Legii 190/2018

Anexa Nr. 1 La Partea I

Teren

Nr cadastral	Suprafaţa (mp)*	Observaţii / Referinţe
	3.600	din T.P. tarla 74, parcela 236/1 si 236/2, imobil imprejmuit partial cu gard lemn

* Suprafaţa este determinată in planul de proiecţie Stereo 70.

DETALII LINIARE IMOBIL

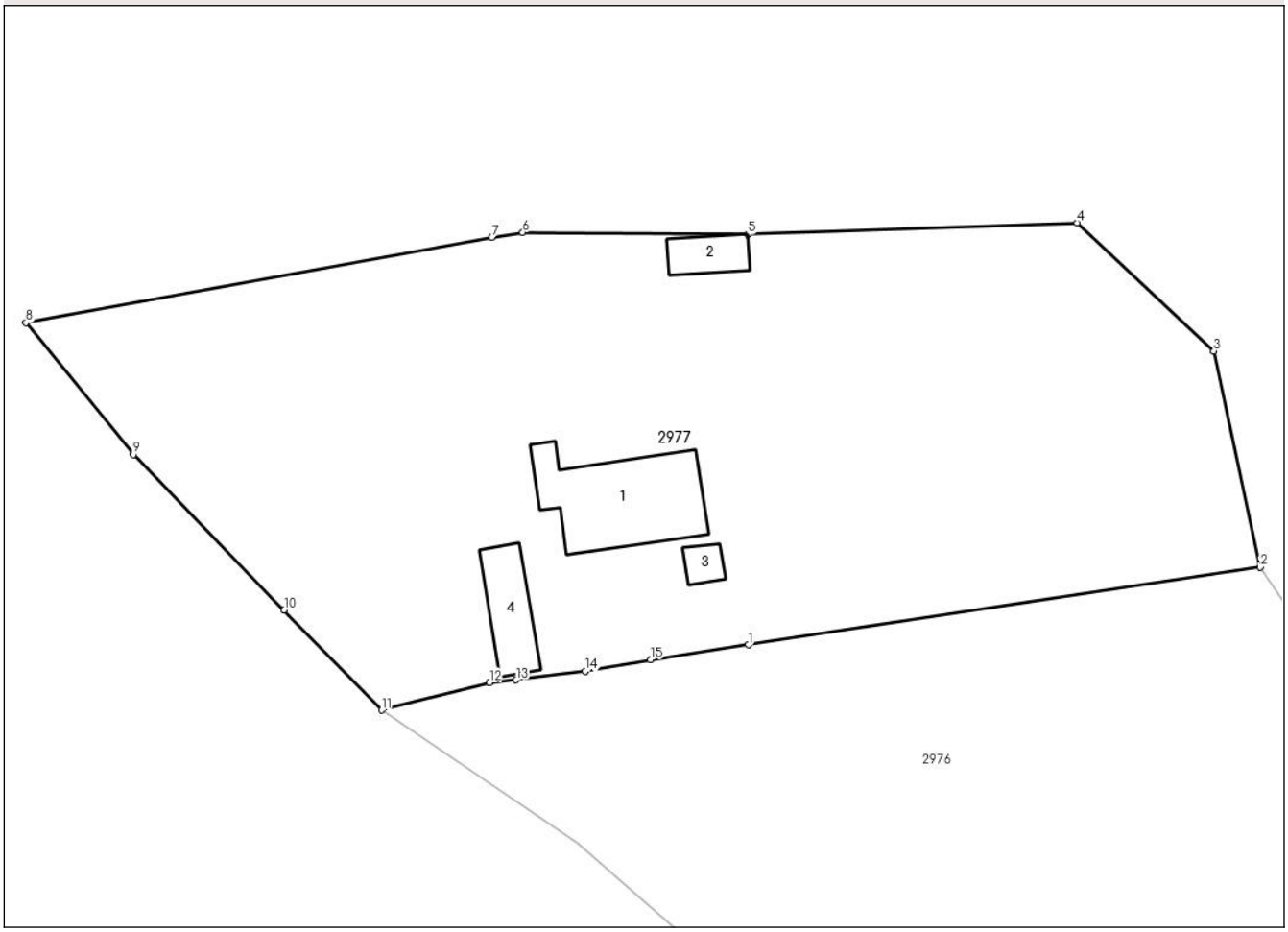

Date referitoare la teren

Crt	Categorie folosință	Intra vilan	Suprafaţa (mp)	Tarla	Parcelă	Nr. topo	Observaţii / Referinţe
1	curti constructii	NU	2.023	9,74	35/1,236/2	-	din T.P. tarla 74, parcela 236/1
2	arabil	NU	1.577	74	236/2	-	

Date referitoare la construcţii

Crt	Număr	Destinaţie construcţie	Supraf. (mp)	Situaţie juridică	Observaţii / Referinţe
A1.1		constructii de locuinte	118	Cu acte	Nr. niveluri:1; S. construita la sol:118 mp; S. construita desfasurata:118 mp; Casă (P), cu suprafața construită desfășurată de 118 mp
A1.2		constructii anexa	25	Cu acte	Nr. niveluri:1; S. construita la sol:25 mp; S. construita desfasurata:25 mp; Anexă (P), cu suprafața construită desfășurată de 25 mp
A1.3		constructii anexa	12	Cu acte	Nr. niveluri:1; S. construita la sol:12 mp; S. construita desfasurata:12 mp; Anexă (P), cu suprafața construită desfășurată de 12 mp
A1.4		constructii de locuinte	46	Cu acte	Nr. niveluri:1; S. construita la sol:46 mp; S. construita desfasurata:46 mp; Anexă (P), cu suprafața construită desfășurată de 46 mp

Document care conține date cu caracter personal, protejat de prevederile Regulamentului (UE) nr. 679/2016 și Legii 190/2018

Lungime Segmente
1) Valorile lungimilor segmentelor sunt obţinute din proiecţie în plan.

Punct început	X / Y	Punct sfârşit	X / Y	Lungime segment (** (m)
1	647.691,098 615.566,291	2	647.738,646 615.573,492	48.09
2	647.738,646 615.573,492	3	647.734,338 615.593,56	20.525
3	647.734,338 615.593,56	4	647.721,622 615.605,472	17.423
4	647.721,622 615.605,472	5	647.691,061 615.604,37	30.581
5	647.691,061 615.604,37	6	647.670,145 615.604,547	20.917
6	647.670,145 615.604,547	7	647.667,26 615.604,08	2.923
7	647.667,26 615.604,08	8	647.623,987 615.596,187	43.987
8	647.623,987 615.596,187	9	647.633,964 615.583,954	15.786
9	647.633,964 615.583,954	10	647.647,967 615.569,522	20.109
10	647.647,967 615.569,522	11	647.657,018 615.560,227	12.974
11	647.657,018 615.560,227	12	647.667,06 615.562,801	10.367
12	647.667,06 615.562,801	13	647.669,52 615.563,041	2.472
13	647.669,52 615.563,041	14	647.675,931 615.563,839	6.46
14	647.675,931 615.563,839	15	647.682,011 615.564,917	6.175
15	647.682,011 615.564,917	1	647.691,098 615.566,291	9.19

** Lungimile segmentelor sunt determinate în planul de proiecţie Stereo 70 şi sunt rotunjite la 1 milimetru.
*** Distanţa dintre puncte este formată din segmente cumulate ce sunt mai mici decât valoarea 1 milimetru.

Document care conține date cu caracter personal, protejat de prevederile Regulamentului (UE) nr. 679/2016 și Legii 190/2018