# DATE DESPRE IMOBILUL NR. 435

**Oficiul de Cadastru şi Publicitate Imobiliară NEAMT**
**Biroul de Cadastru şi Publicitate Imobiliară Roman**

## A. Partea I. Descrierea imobilului

**TEREN** Extravilan

**Adresa:** Jud. Neamt

| Nr. Crt | Nr cadastral Nr. topografic | Suprafaţa* (mp) | Observaţii / Referinţe |
|---|---|---|---|
| A1 | | 5.300 | Sector cadastral:6 Teren neimprejmuit; |

## B. Partea II. Proprietari şi acte

| Inscrieri privitoare la dreptul de proprietate şi alte drepturi reale | | Referinţe |
|---|---|---|
| / | | |
| Act Administrativ nr. 27/1272, din 11/08/2003 emis de CJPSDDPAT NEAMȚ; | | |
| B1 | Intabulare, drept de PROPRIETATE, dobandit prin Reconstituire, cota actuala 1/1 | A1 |
| | 1) **SANDU GH VASILE** | |

## C. Partea III. SARCINI .

| Inscrieri privind dezmembramintele dreptului de proprietate, drepturi reale de garanţie şi sarcini | Referinţe |
|---|---|
| NU SUNT | |

*Document care conține date cu caracter personal, protejat de prevederile Regulamentului (UE) nr. 679/2016 și Legii 190/2018*

# Anexa Nr. 1 La Partea I

## Teren

| Nr cadastral | Suprafaţa (mp)* | Observaţii / Referinţe |
|---|---|---|
| | 5.300 | |

* Suprafaţa este determinată in planul de proiecţie Stereo 70.

DETALII LINIARE IMOBIL

## Date referitoare la teren

| Crt | Categorie folosință | Intra vilan | Suprafaţa (mp) | Tarla | Parcelă | Nr. topo | Observaţii / Referinţe |
|---|---|---|---|---|---|---|---|
| 1 | arabil | NU | 5.300 | 3 | 27/8A | - | |

**Lungime Segmente**
**1) Valorile lungimilor segmentelor sunt obţinute din proiecţie în plan.**

| Punct început | X / Y | Punct sfârşit | X / Y | Lungime segment (** (m) |
|---|---|---|---|---|
| 1 | 627.634,768<br>613.063,022 | 2 | 628.075,455<br>613.188,46 | 458.192 |
| 2 | 628.075,455<br>613.188,46 | 3 | 628.071,117<br>613.201,027 | 13.294 |
| 3 | 628.071,117<br>613.201,027 | 4 | 627.830,174<br>613.130,584 | 251.029 |
| 4 | 627.830,174<br>613.130,584 | 5 | 627.632,671<br>613.072,554 | 205.852 |
| 5 | 627.632,671<br>613.072,554 | 1 | 627.634,768<br>613.063,022 | 9.759 |

*Document care conține date cu caracter personal, protejat de prevederile Regulamentului (UE) nr. 679/2016 și Legii 190/2018*

** Lungimile segmentelor sunt determinate în planul de proiecţie Stereo 70 şi sunt rotunjite la 1 milimetru.
*** Distanţa dintre puncte este formată din segmente cumulate ce sunt mai mici decât valoarea 1 milimetru.

# DATE DESPRE IMOBILUL NR. 436

**Oficiul de Cadastru şi Publicitate Imobiliară NEAMT**
**Biroul de Cadastru şi Publicitate Imobiliară Roman**

## A. Partea I. Descrierea imobilului

**TEREN** Extravilan

**Adresa:** Jud. Neamt

| Nr. Crt | Nr cadastral Nr. topografic | Suprafaţa* (mp) | Observaţii / Referinţe |
|---|---|---|---|
| A1 | | 10.000 | Sector cadastral:6 Teren neimprejmuit; |

## B. Partea II. Proprietari şi acte

| Inscrieri privitoare la dreptul de proprietate şi alte drepturi reale | | Referinţe |
|---|---|---|
| / | | |
| Act Administrativ nr. 27/1123, din 17/09/1999 emis de CJPSDDPAT NEAMȚ; | | |
| B1 | Intabulare, drept de PROPRIETATE, dobandit prin Reconstituire, cota actuala 1/1 | A1 |
| | 1) **BUJOR GH NECULAI** | |

## C. Partea III. SARCINI .

| Inscrieri privind dezmembramintele dreptului de proprietate, drepturi reale de garanţie şi sarcini | Referinţe |
|---|---|
| NU SUNT | |

*Document care conține date cu caracter personal, protejat de prevederile Regulamentului (UE) nr. 679/2016 și Legii 190/2018*

# Anexa Nr. 1 La Partea I

## Teren

| Nr cadastral | Suprafaţa (mp)* | Observaţii / Referinţe |
|---|---|---|
| | 10.000 | |

* Suprafaţa este determinată in planul de proiecţie Stereo 70.

DETALII LINIARE IMOBIL

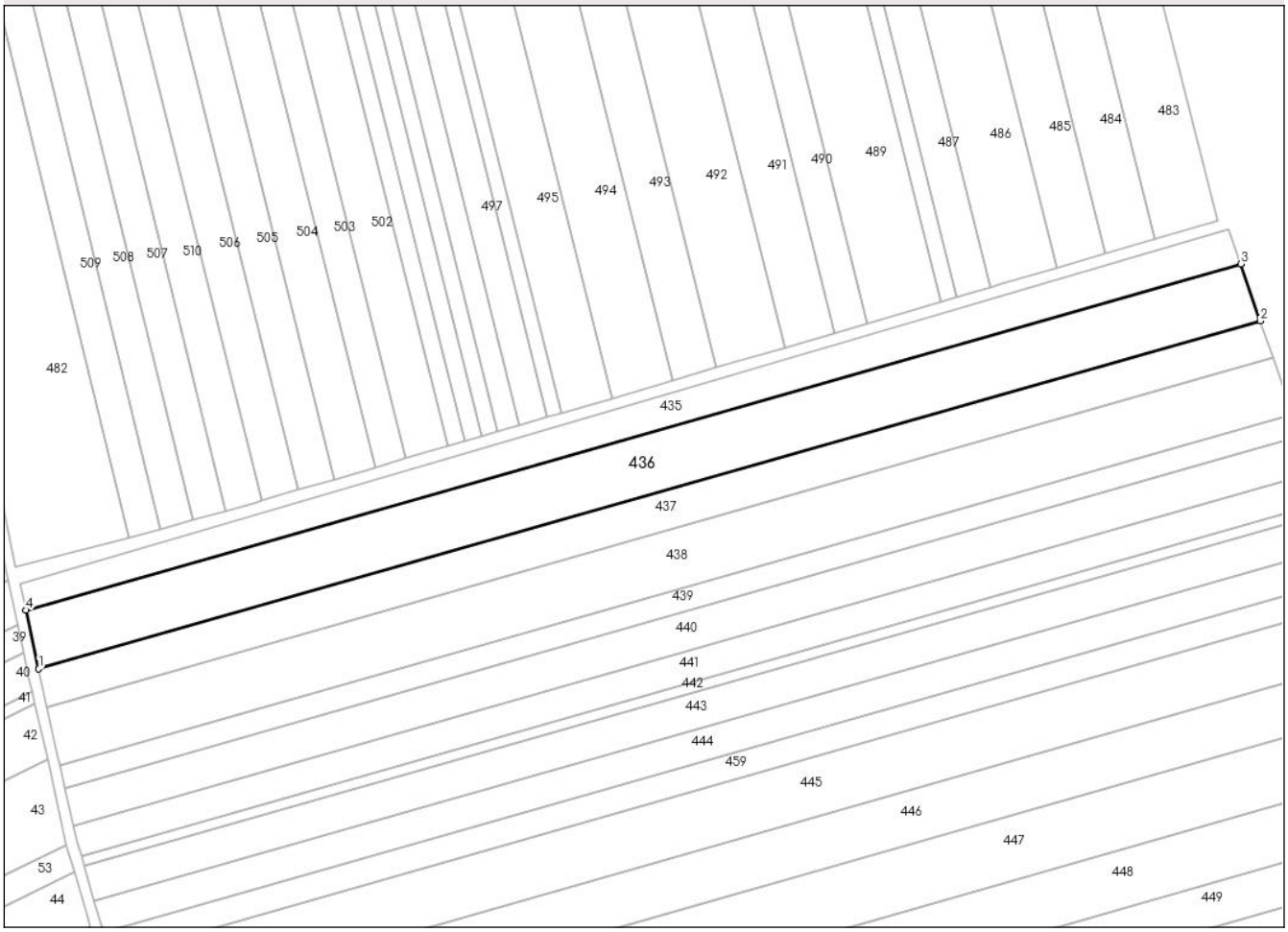


## Date referitoare la teren

| Crt | Categorie folosință | Intra vilan | Suprafaţa (mp) | Tarla | Parcelă | Nr. topo | Observaţii / Referinţe |
|---|---|---|---|---|---|---|---|
| 1 | arabil | NU | 10.000 | 10 | 94/48 | - | 3/27/48 in planul cadastral |

**Lungime Segmente**
**1) Valorile lungimilor segmentelor sunt obţinute din proiecţie în plan.**

| Punct început | X / Y | Punct sfârşit | X / Y | Lungime segment (** (m) |
|---|---|---|---|---|
| 1 | 627.639,451<br>613.041,726 | 2 | 628.082,568<br>613.167,856 | 460.718 |
| 2 | 628.082,568<br>613.167,856 | 3 | 628.075,455<br>613.188,46 | 21.798 |
| 3 | 628.075,455<br>613.188,46 | 4 | 627.634,768<br>613.063,022 | 458.192 |
| 4 | 627.634,768<br>613.063,022 | 1 | 627.639,451<br>613.041,726 | 21.805 |

**** Lungimile segmentelor sunt determinate în planul de proiecţie Stereo 70 şi sunt rotunjite la 1 milimetru.**

*Document care conține date cu caracter personal, protejat de prevederile Regulamentului (UE) nr. 679/2016 și Legii 190/2018*

***** Distanţa dintre puncte este formată din segmente cumulate ce sunt mai mici decât valoarea 1 milimetru.**

# DATE DESPRE IMOBILUL NR. 437

**Oficiul de Cadastru şi Publicitate Imobiliară NEAMT**
**Biroul de Cadastru şi Publicitate Imobiliară Roman**

## A. Partea I. Descrierea imobilului

**TEREN** Extravilan

**Adresa:** Jud. Neamt

| Nr. Crt | Nr cadastral Nr. topografic | Suprafaţa* (mp) | Observaţii / Referinţe |
|---|---|---|---|
| A1 | | 6.500 | Sector cadastral:6 Teren neimprejmuit; |

## B. Partea II. Proprietari şi acte

| Inscrieri privitoare la dreptul de proprietate şi alte drepturi reale | | Referinţe |
|---|---|---|
| / | | |
| Act Administrativ nr. 13551, din 26/01/2012 emis de CJPSDDPAT NEAMȚ; | | |
| B1 | Intabulare, drept de PROPRIETATE, dobandit prin Reconstituire, cota actuala 1/1 | A1 |
| | 1) **LEOREANU V IOAN** | |

## C. Partea III. SARCINI .

| Inscrieri privind dezmembramintele dreptului de proprietate, drepturi reale de garanţie şi sarcini | Referinţe |
|---|---|
| NU SUNT | |

*Document care conține date cu caracter personal, protejat de prevederile Regulamentului (UE) nr. 679/2016 și Legii 190/2018*

# Anexa Nr. 1 La Partea I

## Teren

| Nr cadastral | Suprafaţa (mp)* | Observaţii / Referinţe |
|---|---|---|
| | 6.500 | |

* Suprafaţa este determinată in planul de proiecţie Stereo 70.

DETALII LINIARE IMOBIL

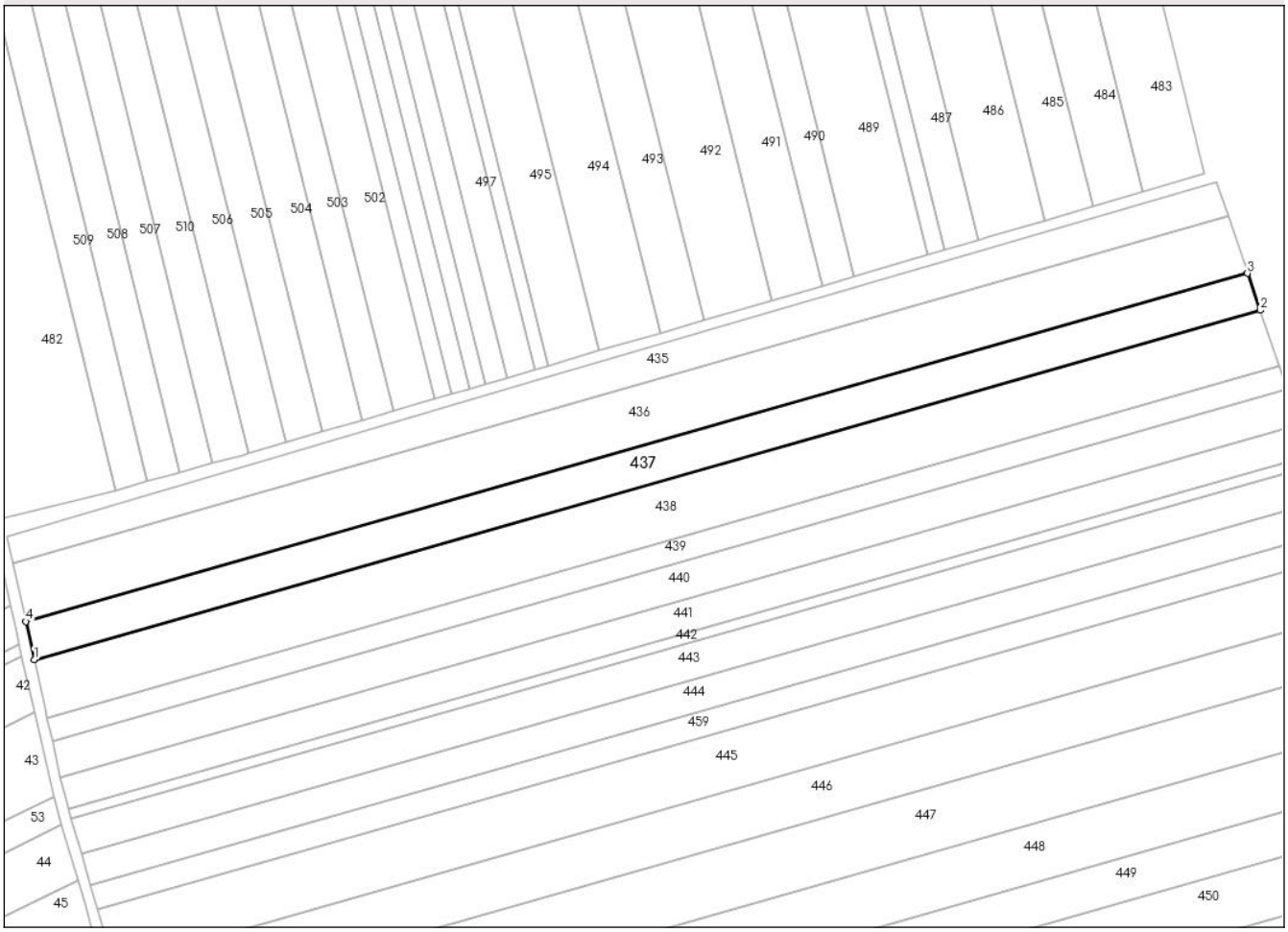


## Date referitoare la teren

| Crt | Categorie folosință | Intra vilan | Suprafaţa (mp) | Tarla | Parcelă | Nr. topo | Observaţii / Referinţe |
|---|---|---|---|---|---|---|---|
| 1 | arabil | NU | 6.500 | 3 | 27/9B | - | |

**Lungime Segmente**
**1) Valorile lungimilor segmentelor sunt obţinute din proiecţie în plan.**

| Punct început | X / Y | Punct sfârşit | X / Y | Lungime segment (** (m) |
|---|---|---|---|---|
| 1 | 627.642,482<br>613.027,946 | 2 | 628.087,171<br>613.154,523 | 462.353 |
| 2 | 628.087,171<br>613.154,523 | 3 | 628.082,568<br>613.167,856 | 14.105 |
| 3 | 628.082,568<br>613.167,856 | 4 | 627.639,451<br>613.041,726 | 460.718 |
| 4 | 627.639,451<br>613.041,726 | 1 | 627.642,482<br>613.027,946 | 14.11 |

**** Lungimile segmentelor sunt determinate în planul de proiecţie Stereo 70 şi sunt rotunjite la 1 milimetru.**

*Document care conține date cu caracter personal, protejat de prevederile Regulamentului (UE) nr. 679/2016 și Legii 190/2018*

***** Distanţa dintre puncte este formată din segmente cumulate ce sunt mai mici decât valoarea 1 milimetru.**

# DATE DESPRE IMOBILUL NR. 438

**Oficiul de Cadastru şi Publicitate Imobiliară NEAMT**
**Biroul de Cadastru şi Publicitate Imobiliară Roman**

## A. Partea I. Descrierea imobilului

**TEREN** Extravilan

**Adresa:** Jud. Neamt

| Nr. Crt | Nr cadastral Nr. topografic | Suprafaţa* (mp) | Observaţii / Referinţe |
|---|---|---|---|
| A1 | | 10.000 | Sector cadastral:6 Teren neimprejmuit; |

## B. Partea II. Proprietari şi acte

| Inscrieri privitoare la dreptul de proprietate şi alte drepturi reale | | Referinţe |
|---|---|---|
| / | | |
| Act Administrativ nr. 27/1321, din 20/09/1999 emis de CJPSDDPAT NEAMȚ; | | |
| B1 | Intabulare, drept de PROPRIETATE, dobandit prin Reconstituire, cota actuala 1/1 | A1 |
| | 1) **PRUNCU N VASILE** | |

## C. Partea III. SARCINI .

| Inscrieri privind dezmembramintele dreptului de proprietate, drepturi reale de garanţie şi sarcini | Referinţe |
|---|---|
| NU SUNT | |

*Document care conține date cu caracter personal, protejat de prevederile Regulamentului (UE) nr. 679/2016 și Legii 190/2018*

# Anexa Nr. 1 La Partea I

## Teren

| Nr cadastral | Suprafaţa (mp)* | Observaţii / Referinţe |
|---|---|---|
| | 10.000 | |

* Suprafaţa este determinată in planul de proiecţie Stereo 70.

DETALII LINIARE IMOBIL

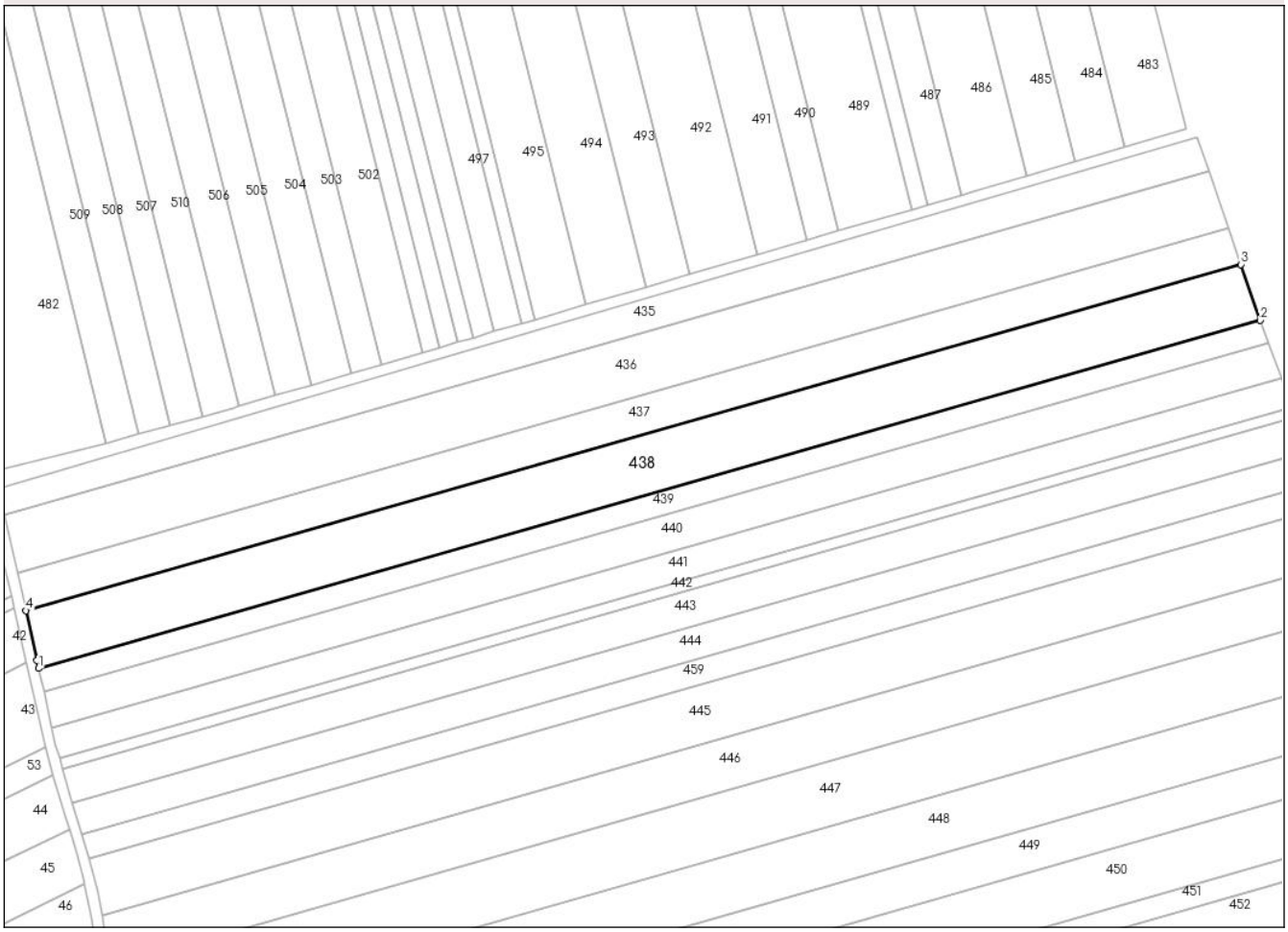


## Date referitoare la teren

| Crt | Categorie folosință | Intra vilan | Suprafaţa (mp) | Tarla | Parcelă | Nr. topo | Observaţii / Referinţe |
|---|---|---|---|---|---|---|---|
| 1 | arabil | NU | 10.000 | 10 | 94/62 | - | 3/27/62 in planul cadastral |

**Lungime Segmente**
**1) Valorile lungimilor segmentelor sunt obţinute din proiecţie în plan.**

| Punct început | X / Y | Punct sfârşit | X / Y | Lungime segment (** (m) |
|---|---|---|---|---|
| 1 | 627.647,137<br>613.006,844 | 2 | 628.094,22<br>613.134,103 | 464.842 |
| 2 | 628.094,22<br>613.134,103 | 3 | 628.087,171<br>613.154,523 | 21.603 |
| 3 | 628.087,171<br>613.154,523 | 4 | 627.642,482<br>613.027,946 | 462.353 |
| 4 | 627.642,482<br>613.027,946 | 5 | 627.646,496<br>613.009,697 | 18.685 |
| 5 | 627.646,496<br>613.009,697 | 1 | 627.647,137<br>613.006,844 | 2.925 |

*Document care conține date cu caracter personal, protejat de prevederile Regulamentului (UE) nr. 679/2016 și Legii 190/2018*

** Lungimile segmentelor sunt determinate în planul de proiecţie Stereo 70 şi sunt rotunjite la 1 milimetru.
*** Distanţa dintre puncte este formată din segmente cumulate ce sunt mai mici decât valoarea 1 milimetru.

# DATE DESPRE IMOBILUL NR. 439

**Oficiul de Cadastru şi Publicitate Imobiliară NEAMT**
**Biroul de Cadastru şi Publicitate Imobiliară Roman**

## A. Partea I. Descrierea imobilului

**TEREN** Extravilan

**Adresa:** Jud. Neamt, Tarla Cinipisti-Gropi

| Nr. Crt | Nr cadastral Nr. topografic | Suprafaţa* (mp) | Observaţii / Referinţe |
|---|---|---|---|
| A1 | 51584 | 4.000 | Sector cadastral:6 Teren neimprejmuit; |

## B. Partea II. Proprietari şi acte

| Inscrieri privitoare la dreptul de proprietate şi alte drepturi reale | | Referinţe |
|---|---|---|
| **19904 / 08/05/2023** | | |
| Act Notarial nr. Contract De Intretinere autentificat sub Nr. 1240, din 05/05/2023 emis de N.P. BUTUREANU CARPUSOR Andreea Luminita; | | |
| B3 | Intabulare, drept de PROPRIETATEcu titlu de întreținere, dobandit prin Conventie, cota actuala 1/1 | A1 |
| | 1) **MIRCEA LUCIAN**<br>2) **MIRCEA ELENA-RODICA**, bun comun în devălmășie | |

## C. Partea III. SARCINI

| Inscrieri privind dezmembramintele dreptului de proprietate, drepturi reale de garanţie şi sarcini | | Referinţe |
|---|---|---|
| **19904 / 08/05/2023** | | |
| Act Notarial nr. Contract De Intretinere autentificat sub Nr. 1240, din 05/05/2023 emis de N.P. BUTUREANU CARPUSOR Andreea Luminita; | | |
| C1 | Intabulare, drept de IPOTECA LEGALA, Valoare:0 în cuantumul obligatiei de intreținere | A1 |
| | 1) **MIRCEA IOAN** | |

*Document care conține date cu caracter personal, protejat de prevederile Regulamentului (UE) nr. 679/2016 și Legii 190/2018*

# Anexa Nr. 1 La Partea I

## Teren

| Nr cadastral | Suprafaţa (mp)* | Observaţii / Referinţe |
|---|---|---|
| 51584 | 4.000 | |

* Suprafaţa este determinată in planul de proiecţie Stereo 70.

DETALII LINIARE IMOBIL

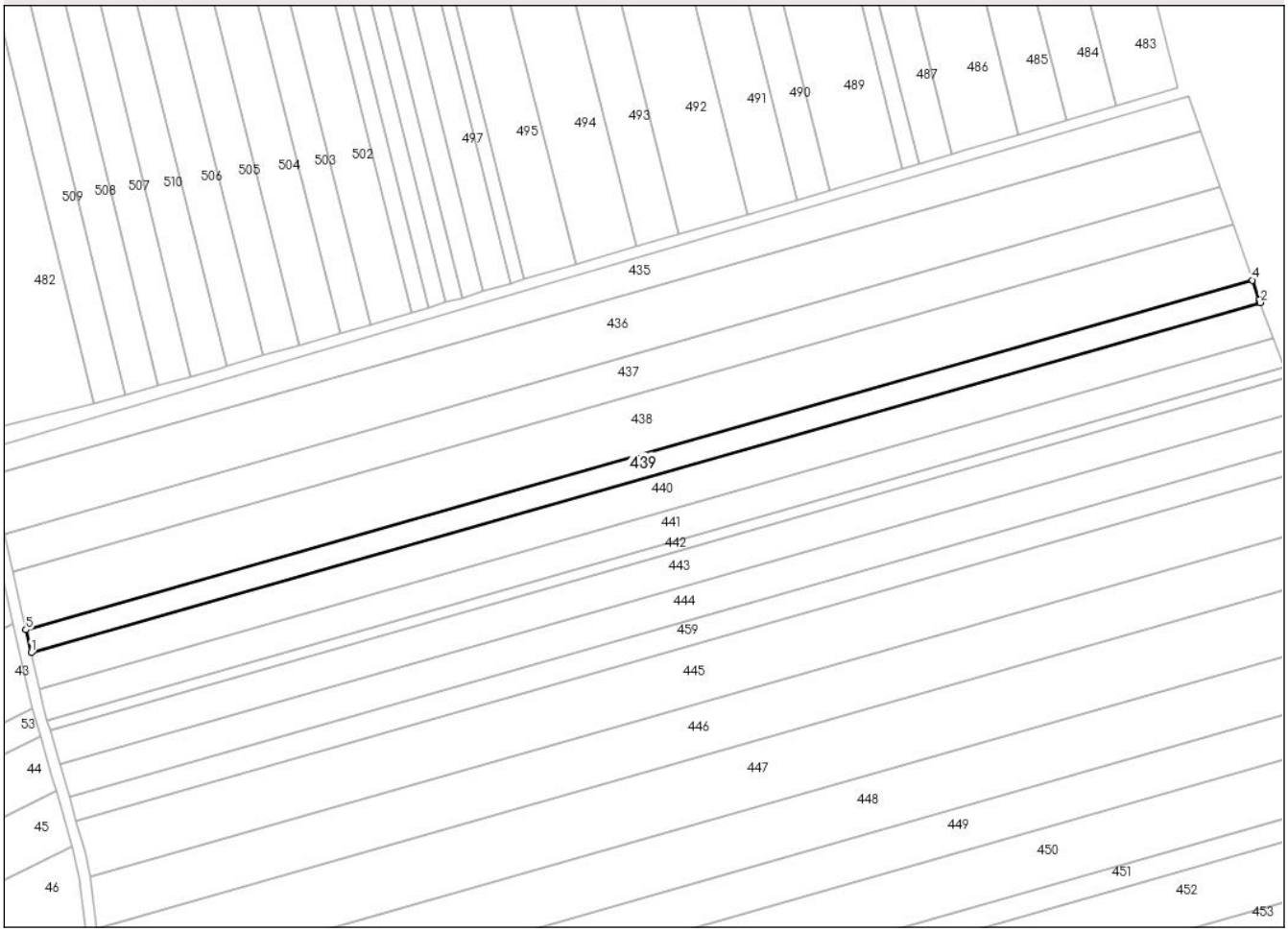


## Date referitoare la teren

| Crt | Categorie folosință | Intra vilan | Suprafaţa (mp) | Tarla | Parcelă | Nr. topo | Observaţii / Referinţe |
|---|---|---|---|---|---|---|---|
| 1 | arabil | NU | 4.000 | 3 | 27/9 | - | |

**Lungime Segmente**
**1) Valorile lungimilor segmentelor sunt obţinute din proiecţie în plan.**

| Punct început | X / Y | Punct sfârşit | X / Y | Lungime segment (** (m) |
|---|---|---|---|---|
| 1 | 627.649,026<br>612.998,444 | 2 | 628.097,058<br>613.125,973 | 465.829 |
| 2 | 628.097,058<br>613.125,973 | 3 | 628.096,675<br>613.126,993 | 1.089 |
| 3 | 628.096,675<br>613.126,993 | 4 | 628.094,22<br>613.134,103 | 7.522 |
| 4 | 628.094,22<br>613.134,103 | 5 | 627.647,137<br>613.006,844 | 464.842 |
| 5 | 627.647,137<br>613.006,844 | 1 | 627.649,026<br>612.998,444 | 8.61 |

*Document care conține date cu caracter personal, protejat de prevederile Regulamentului (UE) nr. 679/2016 și Legii 190/2018*

** Lungimile segmentelor sunt determinate în planul de proiecţie Stereo 70 şi sunt rotunjite la 1 milimetru.
*** Distanţa dintre puncte este formată din segmente cumulate ce sunt mai mici decât valoarea 1 milimetru.

# DATE DESPRE IMOBILUL NR. 440

**Oficiul de Cadastru şi Publicitate Imobiliară NEAMT**
**Biroul de Cadastru şi Publicitate Imobiliară Roman**

## A. Partea I. Descrierea imobilului

**TEREN** Extravilan

**Adresa:** Jud. Neamt

| Nr. Crt | Nr cadastral Nr. topografic | Suprafaţa* (mp) | Observaţii / Referinţe |
|---|---|---|---|
| A1 | | 6.400 | Sector cadastral:6 Teren neimprejmuit; |

## B. Partea II. Proprietari şi acte

| Inscrieri privitoare la dreptul de proprietate şi alte drepturi reale | | Referinţe |
|---|---|---|
| / | | |
| Act Administrativ nr. 27/2120, din 17/11/1995 emis de CJPSDDPAT NEAMȚ; | | |
| B1 | Intabulare, drept de PROPRIETATE, dobandit prin Reconstituire, cota actuala 1/1 | A1 |
| | 1) **LEOREANU V IOAN**<br>2) **BUJOR V ZOITA**<br>3) **AVORNICITEI V ANICA** | |

## C. Partea III. SARCINI .

| Inscrieri privind dezmembramintele dreptului de proprietate, drepturi reale de garanţie şi sarcini | Referinţe |
|---|---|
| NU SUNT | |

*Document care conține date cu caracter personal, protejat de prevederile Regulamentului (UE) nr. 679/2016 și Legii 190/2018*

# Anexa Nr. 1 La Partea I

## Teren

| Nr cadastral | Suprafaţa (mp)* | Observaţii / Referinţe |
|---|---|---|
| | 6.400 | |

* Suprafaţa este determinată in planul de proiecţie Stereo 70.

DETALII LINIARE IMOBIL




## Date referitoare la teren

| Crt | Categorie folosință | Intra vilan | Suprafaţa (mp) | Tarla | Parcelă | Nr. topo | Observaţii / Referinţe |
|---|---|---|---|---|---|---|---|
| 1 | arabil | NU | 6.400 | 10 | 94/27 | - | 3/27/27 in planul cadastral |

**Lungime Segmente**

**1) Valorile lungimilor segmentelor sunt obţinute din proiecţie în plan.**

| Punct început | X / Y | Punct sfârşit | X / Y | Lungime segment (** (m) |
|---|---|---|---|---|
| 1 | 627.652,037<br>612.985,045 | 2 | 628.101,892<br>613.113,093 | 467.723 |
| 2 | 628.101,892<br>613.113,093 | 3 | 628.097,058<br>613.125,973 | 13.757 |
| 3 | 628.097,058<br>613.125,973 | 4 | 627.649,026<br>612.998,444 | 465.829 |
| 4 | 627.649,026<br>612.998,444 | 1 | 627.652,037<br>612.985,045 | 13.733 |

**** Lungimile segmentelor sunt determinate în planul de proiecţie Stereo 70 şi sunt rotunjite la 1 milimetru.**

*Document care conține date cu caracter personal, protejat de prevederile Regulamentului (UE) nr. 679/2016 și Legii 190/2018*

***** Distanţa dintre puncte este formată din segmente cumulate ce sunt mai mici decât valoarea 1 milimetru.**

*Document care conține date cu caracter personal, protejat de prevederile Regulamentului (UE) nr. 679/2016 și Legii 190/2018*

# DATE DESPRE IMOBILUL NR. 441

**Oficiul de Cadastru şi Publicitate Imobiliară NEAMT**
**Biroul de Cadastru şi Publicitate Imobiliară Roman**

## A. Partea I. Descrierea imobilului

**TEREN** Extravilan

**Adresa:** Jud. Neamt

| Nr. Crt | Nr cadastral Nr. topografic | Suprafaţa* (mp) | Observaţii / Referinţe |
|---|---|---|---|
| A1 | | 5.400 | Sector cadastral:6 Teren neimprejmuit; |

## B. Partea II. Proprietari şi acte

| Inscrieri privitoare la dreptul de proprietate şi alte drepturi reale | | Referinţe |
|---|---|---|
| / | | |
| Act Administrativ nr. 27/1137, din 30/06/1999 emis de CJPSDDPAT NEAMȚ; | | |
| B1 | Intabulare, drept de PROPRIETATE, dobandit prin Reconstituire, cota actuala 1/1 | A1 |
| | 1) **BUJOR N IOAN** | |

## C. Partea III. SARCINI .

| Inscrieri privind dezmembramintele dreptului de proprietate, drepturi reale de garanţie şi sarcini | Referinţe |
|---|---|
| NU SUNT | |

*Document care conține date cu caracter personal, protejat de prevederile Regulamentului (UE) nr. 679/2016 și Legii 190/2018*

# Anexa Nr. 1 La Partea I

## Teren

| Nr cadastral | Suprafaţa (mp)* | Observaţii / Referinţe |
|---|---|---|
| | 5.400 | |

* Suprafaţa este determinată in planul de proiecţie Stereo 70.

DETALII LINIARE IMOBIL




## Date referitoare la teren

| Crt | Categorie folosință | Intra vilan | Suprafaţa (mp) | Tarla | Parcelă | Nr. topo | Observaţii / Referinţe |
|---|---|---|---|---|---|---|---|
| 1 | arabil | NU | 5.400 | 3 | 27/14 | - | |

**Lungime Segmente**
**1) Valorile lungimilor segmentelor sunt obţinute din proiecţie în plan.**

| Punct început | X / Y | Punct sfârşit | X / Y | Lungime segment (** (m) |
|---|---|---|---|---|
| 1 | 627.654,882<br>612.973,869 | 2 | 628.105,955<br>613.102,264 | 468.991 |
| 2 | 628.105,955<br>613.102,264 | 3 | 628.101,892<br>613.113,093 | 11.566 |
| 3 | 628.101,892<br>613.113,093 | 4 | 627.652,037<br>612.985,045 | 467.723 |
| 4 | 627.652,037<br>612.985,045 | 5 | 627.653,386<br>612.979,044 | 6.151 |
| 5 | 627.653,386<br>612.979,044 | 1 | 627.654,882<br>612.973,869 | 5.387 |

*Document care conține date cu caracter personal, protejat de prevederile Regulamentului (UE) nr. 679/2016 și Legii 190/2018*

** Lungimile segmentelor sunt determinate în planul de proiecţie Stereo 70 şi sunt rotunjite la 1 milimetru.
*** Distanţa dintre puncte este formată din segmente cumulate ce sunt mai mici decât valoarea 1 milimetru.

*Document care conține date cu caracter personal, protejat de prevederile Regulamentului (UE) nr. 679/2016 și Legii 190/2018*

# DATE DESPRE IMOBILUL NR. 442

**Oficiul de Cadastru şi Publicitate Imobiliară NEAMT**
**Biroul de Cadastru şi Publicitate Imobiliară Roman**

## A. Partea I. Descrierea imobilului

**TEREN** Extravilan

**Adresa:** Jud. Neamt

| Nr. Crt | Nr cadastral Nr. topografic | Suprafaţa* (mp) | Observaţii / Referinţe |
|---|---|---|---|
| A1 | | 1.800 | Sector cadastral:6 Teren neimprejmuit; |

## B. Partea II. Proprietari şi acte

| Inscrieri privitoare la dreptul de proprietate şi alte drepturi reale | | Referinţe |
|---|---|---|
| / | | |
| Act Administrativ nr. 27/1236, din 18/10/1995 emis de CJPSDDPAT NEAMȚ; | | |
| B1 | Intabulare, drept de PROPRIETATE, dobandit prin Reconstituire, cota actuala 1/1 | A1 |
| | 1) **AVORNICITEI I VASILE** | |

## C. Partea III. SARCINI .

| Inscrieri privind dezmembramintele dreptului de proprietate, drepturi reale de garanţie şi sarcini | Referinţe |
|---|---|
| NU SUNT | |

*Document care conține date cu caracter personal, protejat de prevederile Regulamentului (UE) nr. 679/2016 și Legii 190/2018*

# Anexa Nr. 1 La Partea I

## Teren

| Nr cadastral | Suprafaţa (mp)* | Observaţii / Referinţe |
|---|---|---|
| | 1.800 | |

* Suprafaţa este determinată in planul de proiecţie Stereo 70.

DETALII LINIARE IMOBIL

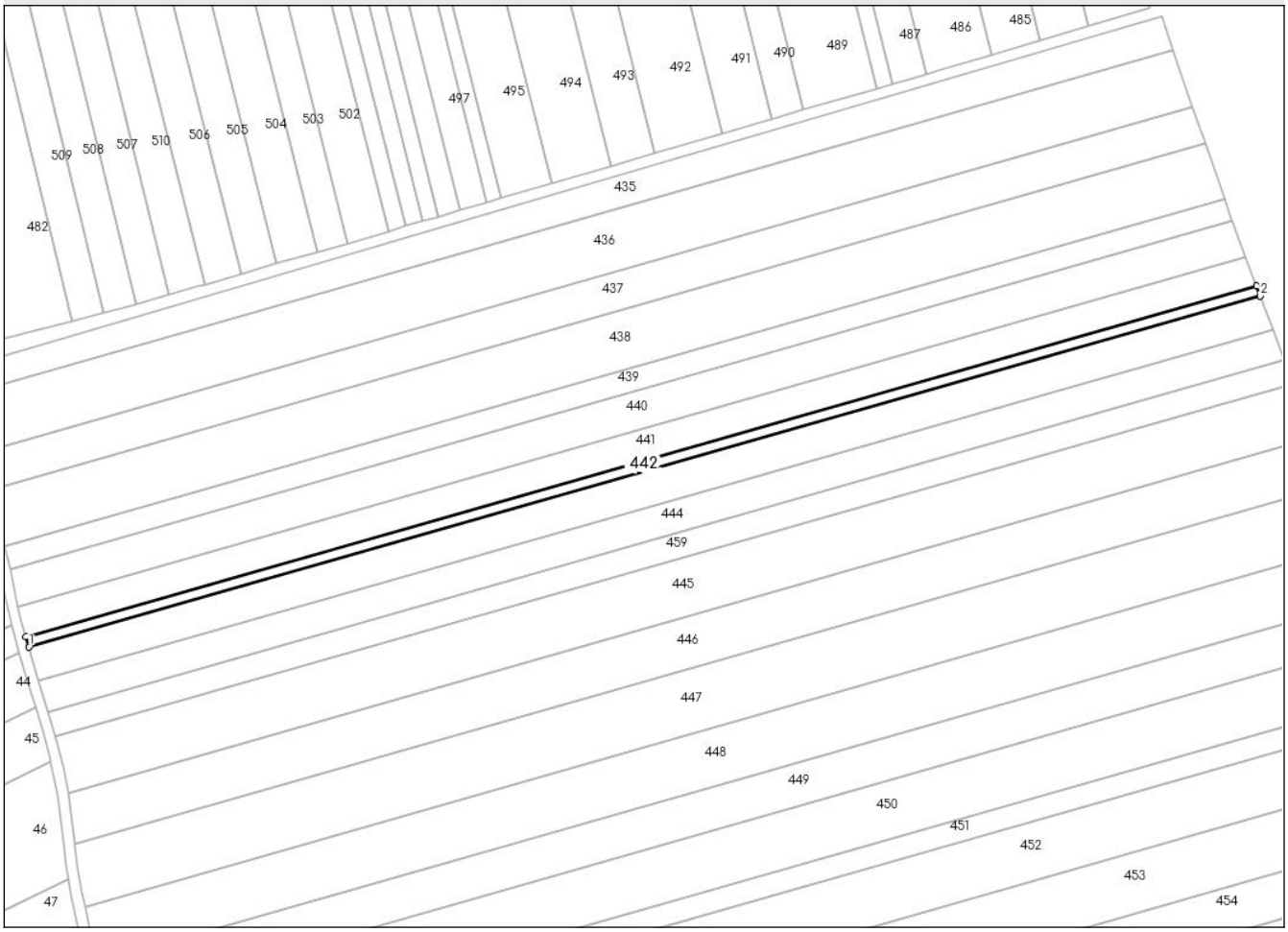


## Date referitoare la teren

| Crt | Categorie folosință | Intra vilan | Suprafaţa (mp) | Tarla | Parcelă | Nr. topo | Observaţii / Referinţe |
|---|---|---|---|---|---|---|---|
| 1 | arabil | NU | 1.800 | 10 | 94/25 | - | 3/27/25 in planul cadastral |

**Lungime Segmente**

**1) Valorile lungimilor segmentelor sunt obţinute din proiecţie în plan.**

| Punct început | X / Y | Punct sfârşit | X / Y | Lungime segment (** (m) |
|---|---|---|---|---|
| 1 | 627.655,947<br>612.970,183 | 2 | 628.107,308<br>613.098,66 | 469.29 |
| 2 | 628.107,308<br>613.098,66 | 3 | 628.105,955<br>613.102,264 | 3.85 |
| 3 | 628.105,955<br>613.102,264 | 4 | 627.654,882<br>612.973,869 | 468.991 |
| 4 | 627.654,882<br>612.973,869 | 1 | 627.655,947<br>612.970,183 | 3.837 |

**** Lungimile segmentelor sunt determinate în planul de proiecţie Stereo 70 şi sunt rotunjite la 1 milimetru.**

*Document care conține date cu caracter personal, protejat de prevederile Regulamentului (UE) nr. 679/2016 și Legii 190/2018*

***** Distanţa dintre puncte este formată din segmente cumulate ce sunt mai mici decât valoarea 1 milimetru.**

*Document care conține date cu caracter personal, protejat de prevederile Regulamentului (UE) nr. 679/2016 și Legii 190/2018*

# DATE DESPRE IMOBILUL NR. 443

**Oficiul de Cadastru şi Publicitate Imobiliară NEAMT**
**Biroul de Cadastru şi Publicitate Imobiliară Roman**

## A. Partea I. Descrierea imobilului

**TEREN** Extravilan

**Adresa:** Jud. Neamt

| Nr. Crt | Nr cadastral Nr. topografic | Suprafaţa* (mp) | Observaţii / Referinţe |
|---|---|---|---|
| A1 | | 6.100 | Sector cadastral:6 Teren neimprejmuit; |

## B. Partea II. Proprietari şi acte

| Inscrieri privitoare la dreptul de proprietate şi alte drepturi reale | | Referinţe |
|---|---|---|
| / | | |
| Act Administrativ nr. 19388, din 22/01/2018 emis de CJPSDDPAT NEAMȚ; | | |
| B1 | Intabulare, drept de PROPRIETATE, dobandit prin Reconstituire, cota actuala 1/1 | A1 |
| | 1) **ONIȘOR I VASILE** | |

## C. Partea III. SARCINI .

| Inscrieri privind dezmembramintele dreptului de proprietate, drepturi reale de garanţie şi sarcini | Referinţe |
|---|---|
| NU SUNT | |

*Document care conține date cu caracter personal, protejat de prevederile Regulamentului (UE) nr. 679/2016 și Legii 190/2018*

# Anexa Nr. 1 La Partea I

## Teren

| Nr cadastral | Suprafaţa (mp)* | Observaţii / Referinţe |
|---|---|---|
| | 6.100 | |

* Suprafaţa este determinată in planul de proiecţie Stereo 70.

DETALII LINIARE IMOBIL




## Date referitoare la teren

| Crt | Categorie folosință | Intra vilan | Suprafaţa (mp) | Tarla | Parcelă | Nr. topo | Observaţii / Referinţe |
|---|---|---|---|---|---|---|---|
| 1 | arabil | NU | 6.100 | 3 | 27/11 | - | |

**Lungime Segmente**

**1) Valorile lungimilor segmentelor sunt obţinute din proiecţie în plan.**

| Punct început | X / Y | Punct sfârşit | X / Y | Lungime segment (** (m) |
|---|---|---|---|---|
| 1 | 628.111,886<br>613.086,463 | 2 | 628.107,308<br>613.098,66 | 13.028 |
| 2 | 628.107,308<br>613.098,66 | 3 | 627.655,947<br>612.970,183 | 469.29 |
| 3 | 627.655,947<br>612.970,183 | 4 | 627.659,552<br>612.957,709 | 12.984 |
| 4 | 627.659,552<br>612.957,709 | 1 | 628.111,886<br>613.086,463 | 470.301 |

**** Lungimile segmentelor sunt determinate în planul de proiecţie Stereo 70 şi sunt rotunjite la 1 milimetru.**

*Document care conține date cu caracter personal, protejat de prevederile Regulamentului (UE) nr. 679/2016 și Legii 190/2018*

***** Distanţa dintre puncte este formată din segmente cumulate ce sunt mai mici decât valoarea 1 milimetru.**

*Document care conține date cu caracter personal, protejat de prevederile Regulamentului (UE) nr. 679/2016 și Legii 190/2018*

# DATE DESPRE IMOBILUL NR. 444

**Oficiul de Cadastru şi Publicitate Imobiliară NEAMT**
**Biroul de Cadastru şi Publicitate Imobiliară Roman**

## A. Partea I. Descrierea imobilului

**TEREN** Extravilan

**Adresa:** Jud. Neamt, tarla CANIPISTE

| Nr. Crt | Nr cadastral Nr. topografic | Suprafaţa* (mp) | Observaţii / Referinţe |
|---|---|---|---|
| A1 | 50927 | 5.700 | Sector cadastral:6 Teren neimprejmuit; |

## B. Partea II. Proprietari şi acte

| Inscrieri privitoare la dreptul de proprietate şi alte drepturi reale | | Referinţe |
|---|---|---|
| **6383 / 19/02/2018** | | |
| Act Notarial nr. Act De Dezmembrare autentificat sub Nr. 808, din 16/02/2018 emis de N.P. Dascălu Oana; | | |
| B1 | Se infiinteaza cartea funciara 50927 a imobilului cu numarul cadastral 50927/Ruginoasa, rezultat din dezmembrarea imobilului cu numarul cadastral 50925 inscris in cartea funciara 50925; | A1 |
| | *OBSERVATII: pozitie transcrisa din CF 50925/Ruginoasa, inscrisa prin incheierea nr. 25407 din 27/07/2017;* | |
| **6388 / 19/02/2018** | | |
| Act Notarial nr. Contract de schimb imobiliar autentificat sub nr. 809, din 16/02/2018 emis de N.P. DASCĂLU Oana; | | |
| B5 | Intabulare, drept de PROPRIETATE, dobandit prin Conventie, cota actuala 1/1 | A1 |
| | 1) **GÎTLAN LILIEANA** | |

## C. Partea III. SARCINI .

| Inscrieri privind dezmembramintele dreptului de proprietate, drepturi reale de garanţie şi sarcini | Referinţe |
|---|---|
| NU SUNT | |

*Document care conține date cu caracter personal, protejat de prevederile Regulamentului (UE) nr. 679/2016 și Legii 190/2018*

# Anexa Nr. 1 La Partea I

## Teren

| Nr cadastral | Suprafaţa (mp)* | Observaţii / Referinţe |
|---|---|---|
| 50927 | 5.700 | |

* Suprafaţa este determinată in planul de proiecţie Stereo 70.

DETALII LINIARE IMOBIL

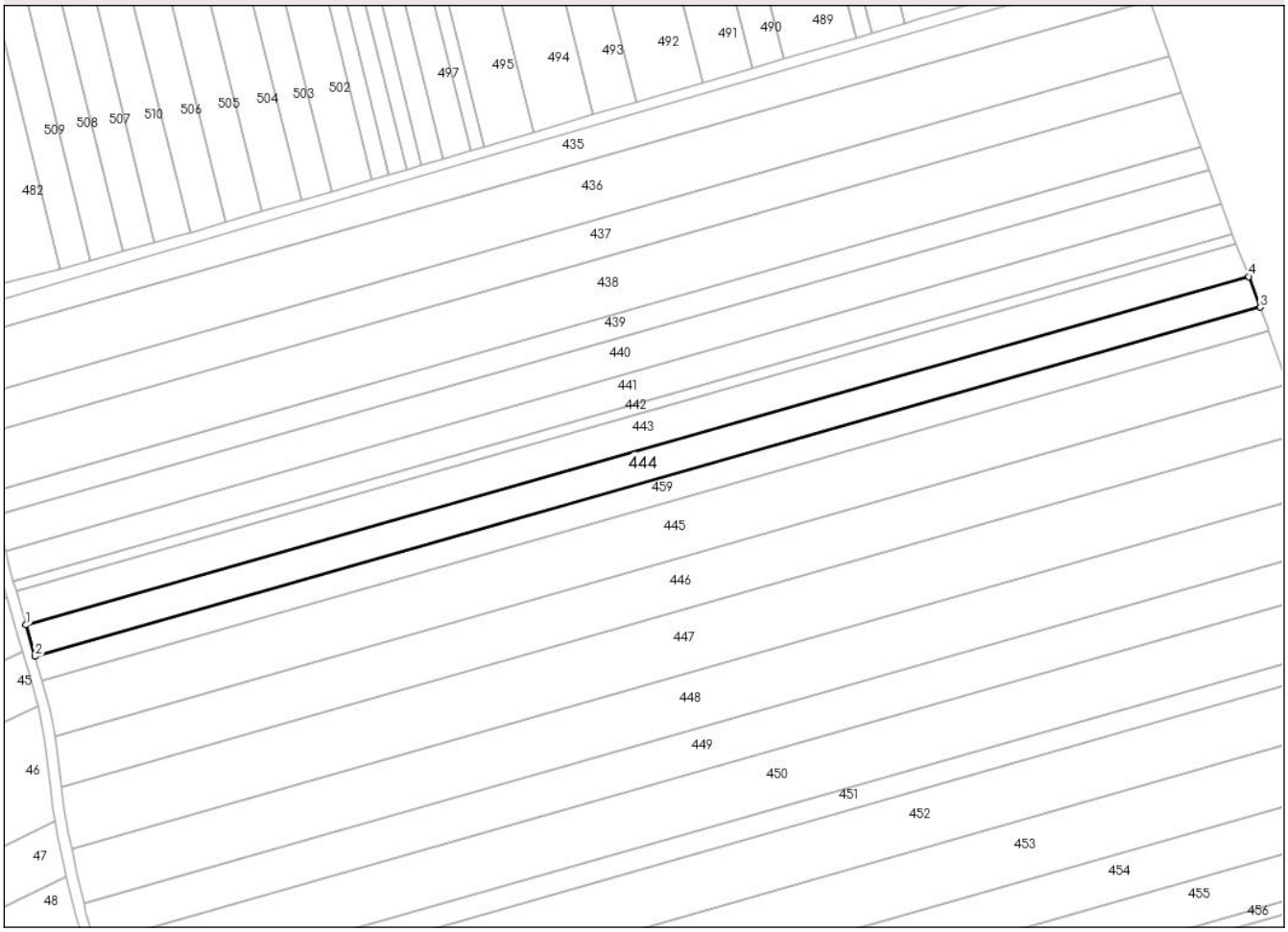


## Date referitoare la teren

| Crt | Categorie folosință | Intra vilan | Suprafaţa (mp) | Tarla | Parcelă | Nr. topo | Observaţii / Referinţe |
|---|---|---|---|---|---|---|---|
| 1 | arabil | NU | 5.700 | 10 | 94/21 | - | 3/27/21 in planul cadastral |

**Lungime Segmente**

**1) Valorile lungimilor segmentelor sunt obţinute din proiecţie în plan.**

| Punct început | X / Y | Punct sfârşit | X / Y | Lungime segment (** (m) |
|---|---|---|---|---|
| 1 | 627.659,552<br>612.957,709 | 2 | 627.662,914<br>612.946,078 | 12.108 |
| 2 | 627.662,914<br>612.946,078 | 3 | 628.116,154<br>613.075,089 | 471.243 |
| 3 | 628.116,154<br>613.075,089 | 4 | 628.111,886<br>613.086,463 | 12.148 |
| 4 | 628.111,886<br>613.086,463 | 1 | 627.659,552<br>612.957,709 | 470.301 |

**** Lungimile segmentelor sunt determinate în planul de proiecţie Stereo 70 şi sunt rotunjite la 1 milimetru.**

*Document care conține date cu caracter personal, protejat de prevederile Regulamentului (UE) nr. 679/2016 și Legii 190/2018*

***** Distanţa dintre puncte este formată din segmente cumulate ce sunt mai mici decât valoarea 1 milimetru.**

*Document care conține date cu caracter personal, protejat de prevederile Regulamentului (UE) nr. 679/2016 și Legii 190/2018*

# DATE DESPRE IMOBILUL NR. 445

**Oficiul de Cadastru şi Publicitate Imobiliară NEAMT**
**Biroul de Cadastru şi Publicitate Imobiliară Roman**

## A. Partea I. Descrierea imobilului

**TEREN** Extravilan

**Adresa:** Jud. Neamt

| Nr. Crt | Nr cadastral Nr. topografic | Suprafaţa* (mp) | Observaţii / Referinţe |
|---|---|---|---|
| A1 | | 10.000 | Sector cadastral:6 Teren neimprejmuit; |

## B. Partea II. Proprietari şi acte

| Inscrieri privitoare la dreptul de proprietate şi alte drepturi reale | | Referinţe |
|---|---|---|
| / | | |
| Act Administrativ nr. 77/1099, din 18/10/2004 emis de CJPSDDPAT NEAMȚ; | | |
| B1 | Intabulare, drept de PROPRIETATE, dobandit prin Reconstituire, cota actuala 1/1 | A1 |
| | 1) **PRUNCU GH IOAN** | |

## C. Partea III. SARCINI .

| Inscrieri privind dezmembramintele dreptului de proprietate, drepturi reale de garanţie şi sarcini | Referinţe |
|---|---|
| NU SUNT | |

*Document care conține date cu caracter personal, protejat de prevederile Regulamentului (UE) nr. 679/2016 și Legii 190/2018*

# Anexa Nr. 1 La Partea I

## Teren

| Nr cadastral | Suprafaţa (mp)* | Observaţii / Referinţe |
|---|---|---|
| | 10.000 | |

* Suprafaţa este determinată in planul de proiecţie Stereo 70.

DETALII LINIARE IMOBIL




## Date referitoare la teren

| Crt | Categorie folosință | Intra vilan | Suprafaţa (mp) | Tarla | Parcelă | Nr. topo | Observaţii / Referinţe |
|---|---|---|---|---|---|---|---|
| 1 | arabil | NU | 10.000 | 3 | 27/2A | - | |

**Lungime Segmente**
**1) Valorile lungimilor segmentelor sunt obţinute din proiecţie în plan.**

| Punct început | X / Y | Punct sfârşit | X / Y | Lungime segment (** (m) |
|---|---|---|---|---|
| 1 | 627.665,446<br>612.937,318 | 2 | 627.668,782<br>612.925,775 | 12.016 |
| 2 | 627.668,782<br>612.925,775 | 3 | 627.670,479<br>612.916,753 | 9.18 |
| 3 | 627.670,479<br>612.916,753 | 4 | 628.126,228<br>613.046,478 | 473.853 |
| 4 | 628.126,228<br>613.046,478 | 5 | 628.119,35<br>613.066,519 | 21.188 |
| 5 | 628.119,35<br>613.066,519 | 1 | 627.665,446<br>612.937,318 | 471.934 |

*Document care conține date cu caracter personal, protejat de prevederile Regulamentului (UE) nr. 679/2016 și Legii 190/2018*

** Lungimile segmentelor sunt determinate în planul de proiecţie Stereo 70 şi sunt rotunjite la 1 milimetru.
*** Distanţa dintre puncte este formată din segmente cumulate ce sunt mai mici decât valoarea 1 milimetru.

# DATE DESPRE IMOBILUL NR. 446

**Oficiul de Cadastru şi Publicitate Imobiliară NEAMT**
**Biroul de Cadastru şi Publicitate Imobiliară Roman**

## A. Partea I. Descrierea imobilului

**TEREN** Extravilan

**Adresa:** Jud. Neamt

| Nr. Crt | Nr cadastral Nr. topografic | Suprafaţa* (mp) | Observaţii / Referinţe |
|---|---|---|---|
| A1 | | 8.930 | Sector cadastral:6 Teren neimprejmuit; |

## B. Partea II. Proprietari şi acte

| Inscrieri privitoare la dreptul de proprietate şi alte drepturi reale | | Referinţe |
|---|---|---|
| / | | |
| Act Administrativ nr. 27/1148, din 17/04/1996 emis de CJPSDDPAT NEAMȚ; | | |
| B1 | Intabulare, drept de PROPRIETATE, dobandit prin Reconstituire, cota actuala 1/1 | A1 |
| | 1) **MIRCEA R GH IOAN** | |

## C. Partea III. SARCINI .

| Inscrieri privind dezmembramintele dreptului de proprietate, drepturi reale de garanţie şi sarcini | Referinţe |
|---|---|
| NU SUNT | |

*Document care conține date cu caracter personal, protejat de prevederile Regulamentului (UE) nr. 679/2016 și Legii 190/2018*

# Anexa Nr. 1 La Partea I

## Teren

| Nr cadastral | Suprafaţa (mp)* | Observaţii / Referinţe |
|---|---|---|
| | 8.930 | |

* Suprafaţa este determinată in planul de proiecţie Stereo 70.

DETALII LINIARE IMOBIL




## Date referitoare la teren

| Crt | Categorie folosință | Intra vilan | Suprafaţa (mp) | Tarla | Parcelă | Nr. topo | Observaţii / Referinţe |
|---|---|---|---|---|---|---|---|
| 1 | arabil | NU | 8.930 | 3 | 27/4 | - | |

**Lungime Segmente**
**1) Valorile lungimilor segmentelor sunt obţinute din proiecţie în plan.**

| Punct început | X / Y | Punct sfârşit | X / Y | Lungime segment (** (m) |
|---|---|---|---|---|
| 1 | 627.672,822<br>612.897,905 | 2 | 628.132,329<br>613.028,701 | 477.76 |
| 2 | 628.132,329<br>613.028,701 | 3 | 628.126,228<br>613.046,478 | 18.796 |
| 3 | 628.126,228<br>613.046,478 | 4 | 627.670,479<br>612.916,753 | 473.853 |
| 4 | 627.670,479<br>612.916,753 | 5 | 627.670,529<br>612.916,487 | 0.27 |
| 5 | 627.670,529<br>612.916,487 | 6 | 627.672,73<br>612.898,853 | 17.771 |

*Document care conține date cu caracter personal, protejat de prevederile Regulamentului (UE) nr. 679/2016 și Legii 190/2018*

| Punct început | X / Y | Punct sfârşit | X / Y | Lungime segment (** (m) |
|---|---|---|---|---|
| 6 | 627.672,73<br>612.898,853 | 1 | 627.672,822<br>612.897,905 | 0.952 |

** Lungimile segmentelor sunt determinate în planul de proiecţie Stereo 70 şi sunt rotunjite la 1 milimetru.
*** Distanţa dintre puncte este formată din segmente cumulate ce sunt mai mici decât valoarea 1 milimetru.

# DATE DESPRE IMOBILUL NR. 447

**Oficiul de Cadastru şi Publicitate Imobiliară NEAMT**
**Biroul de Cadastru şi Publicitate Imobiliară Roman**

## A. Partea I. Descrierea imobilului

**TEREN** Extravilan

**Adresa:** Jud. Neamt

| Nr. Crt | Nr cadastral Nr. topografic | Suprafaţa* (mp) | Observaţii / Referinţe |
|---|---|---|---|
| A1 | | 11.000 | Sector cadastral:6 Teren neimprejmuit; |

## B. Partea II. Proprietari şi acte

| Inscrieri privitoare la dreptul de proprietate şi alte drepturi reale | | Referinţe |
|---|---|---|
| / | | |
| Act Administrativ nr. 77/2065, din 27/02/2004 emis de CJPSDDPAT NEAMȚ; | | |
| B1 | Intabulare, drept de PROPRIETATE, dobandit prin Reconstituire, cota actuala 1/1 | A1 |
| | 1) **MIRCEA GH MARANDA**<br>2) **ȚINTEANU GH ELENA**<br>3) **APETREI GH MARIA**<br>4) **MIRCEA R GH IOAN**<br>5) **MIRCEA N ANICA**<br>6) **NICA GH FRĂSINA**<br>7) **CHIRILĂ ANICA**<br>8) **BUZDUGAN GH PROFIRA** | |

## C. Partea III. SARCINI .

| Inscrieri privind dezmembramintele dreptului de proprietate, drepturi reale de garanţie şi sarcini | Referinţe |
|---|---|
| NU SUNT | |

*Document care conține date cu caracter personal, protejat de prevederile Regulamentului (UE) nr. 679/2016 și Legii 190/2018*

# Anexa Nr. 1 La Partea I

## Teren

| Nr cadastral | Suprafaţa (mp)* | Observaţii / Referinţe |
|---|---|---|
| | 11.000 | |

* Suprafaţa este determinată in planul de proiecţie Stereo 70.

DETALII LINIARE IMOBIL




## Date referitoare la teren

| Crt | Categorie folosință | Intra vilan | Suprafaţa (mp) | Tarla | Parcelă | Nr. topo | Observaţii / Referinţe |
|---|---|---|---|---|---|---|---|
| 1 | arabil | NU | 11.000 | 3 | 27/3 | - | |

**Lungime Segmente**
**1) Valorile lungimilor segmentelor sunt obţinute din proiecţie în plan.**

| Punct început | X / Y | Punct sfârşit | X / Y | Lungime segment (** (m) |
|---|---|---|---|---|
| 1 | 627.676,487<br>612.875,122 | 2 | 628.139,779<br>613.006,994 | 481.694 |
| 2 | 628.139,779<br>613.006,994 | 3 | 628.132,329<br>613.028,701 | 22.949 |
| 3 | 628.132,329<br>613.028,701 | 4 | 627.672,822<br>612.897,905 | 477.76 |
| 4 | 627.672,822<br>612.897,905 | 5 | 627.673,548<br>612.890,402 | 7.539 |
| 5 | 627.673,548<br>612.890,402 | 6 | 627.675,373<br>612.880,345 | 10.221 |

*Document care conține date cu caracter personal, protejat de prevederile Regulamentului (UE) nr. 679/2016 și Legii 190/2018*

| Punct început | X / Y | Punct sfârşit | X / Y | Lungime segment (** (m) |
|---|---|---|---|---|
| 6 | 627.675,373<br>612.880,345 | 1 | 627.676,487<br>612.875,122 | 5.341 |

** Lungimile segmentelor sunt determinate în planul de proiecţie Stereo 70 şi sunt rotunjite la 1 milimetru.
*** Distanţa dintre puncte este formată din segmente cumulate ce sunt mai mici decât valoarea 1 milimetru.

# DATE DESPRE IMOBILUL NR. 448

**Oficiul de Cadastru şi Publicitate Imobiliară NEAMT**
**Biroul de Cadastru şi Publicitate Imobiliară Roman**

## A. Partea I. Descrierea imobilului

**TEREN** Extravilan

**Adresa:** Jud. Neamt

| Nr. Crt | Nr cadastral Nr. topografic | Suprafaţa* (mp) | Observaţii / Referinţe |
|---|---|---|---|
| A1 | | 10.000 | Sector cadastral:6 Teren neimprejmuit; |

## B. Partea II. Proprietari şi acte

| Inscrieri privitoare la dreptul de proprietate şi alte drepturi reale | | Referinţe |
|---|---|---|
| / | | |
| Act Administrativ nr. 27/1353, din 15/07/1998 emis de CJPSDDPAT NEAMȚ; | | |
| B1 | Intabulare, drept de PROPRIETATE, dobandit prin Reconstituire, cota actuala 1/1 | A1 |
| | 1) **BUJOR C VASILE** | |

## C. Partea III. SARCINI .

| Inscrieri privind dezmembramintele dreptului de proprietate, drepturi reale de garanţie şi sarcini | Referinţe |
|---|---|
| NU SUNT | |

*Document care conține date cu caracter personal, protejat de prevederile Regulamentului (UE) nr. 679/2016 și Legii 190/2018*

# Anexa Nr. 1 La Partea I

## Teren

| Nr cadastral | Suprafaţa (mp)* | Observaţii / Referinţe |
|---|---|---|
| | 10.000 | |

* Suprafaţa este determinată in planul de proiecţie Stereo 70.

DETALII LINIARE IMOBIL

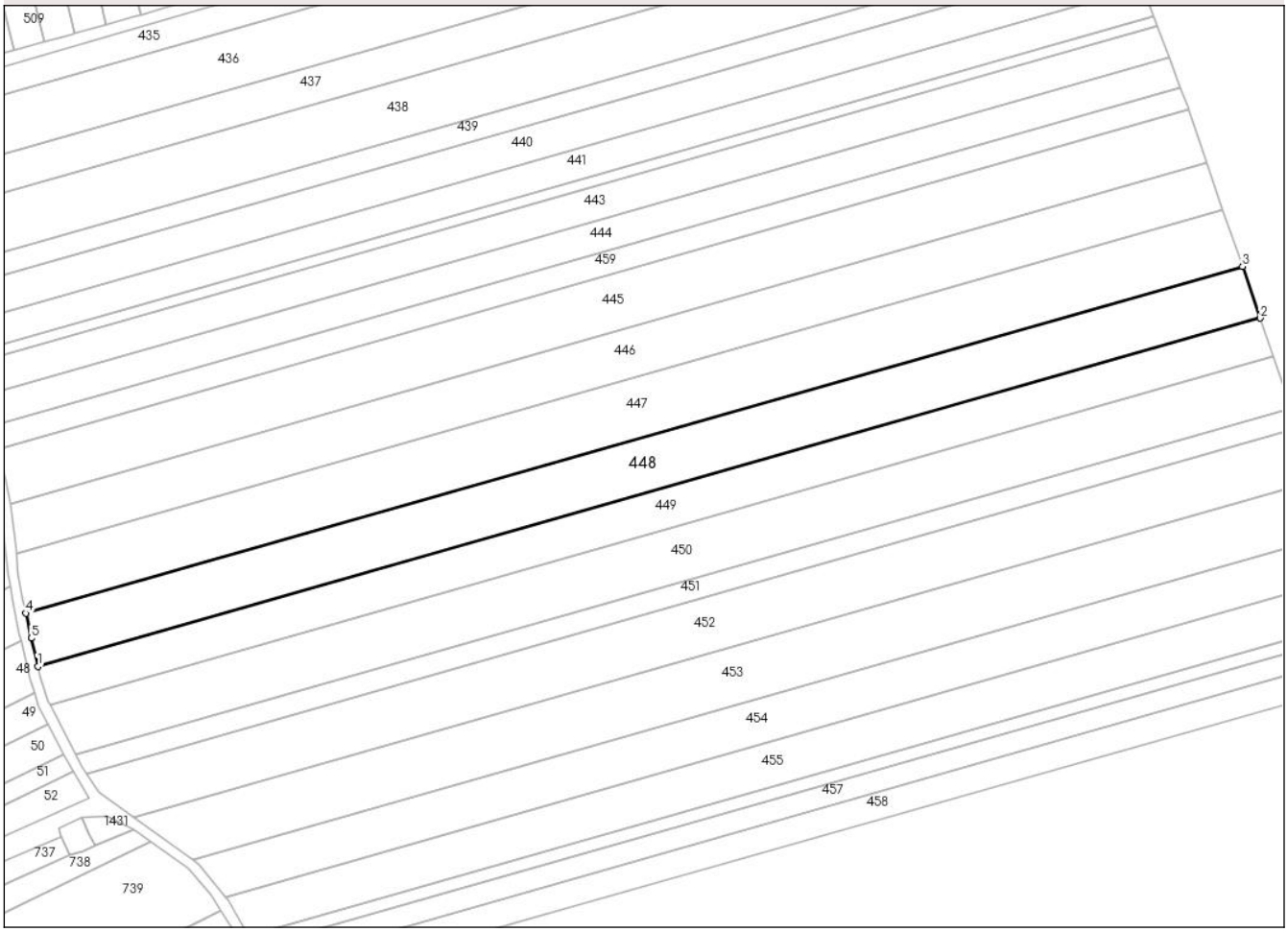


## Date referitoare la teren

| Crt | Categorie folosință | Intra vilan | Suprafaţa (mp) | Tarla | Parcelă | Nr. topo | Observaţii / Referinţe |
|---|---|---|---|---|---|---|---|
| 1 | arabil | NU | 10.000 | 10 | 94/17 | - | 3/27/17 in planul cadastral |

**Lungime Segmente**
**1) Valorile lungimilor segmentelor sunt obţinute din proiecţie în plan.**

| Punct început | X / Y | Punct sfârşit | X / Y | Lungime segment (** (m) |
|---|---|---|---|---|
| 1 | 627.681,008<br>612.854,877 | 2 | 628.146,511<br>612.987,379 | 483.993 |
| 2 | 628.146,511<br>612.987,379 | 3 | 628.139,779<br>613.006,994 | 20.738 |
| 3 | 628.139,779<br>613.006,994 | 4 | 627.676,487<br>612.875,122 | 481.694 |
| 4 | 627.676,487<br>612.875,122 | 5 | 627.678,511<br>612.865,636 | 9.699 |
| 5 | 627.678,511<br>612.865,636 | 1 | 627.681,008<br>612.854,877 | 11.044 |

*Document care conține date cu caracter personal, protejat de prevederile Regulamentului (UE) nr. 679/2016 și Legii 190/2018*

** Lungimile segmentelor sunt determinate în planul de proiecţie Stereo 70 şi sunt rotunjite la 1 milimetru.
*** Distanţa dintre puncte este formată din segmente cumulate ce sunt mai mici decât valoarea 1 milimetru.

# DATE DESPRE IMOBILUL NR. 449

**Oficiul de Cadastru şi Publicitate Imobiliară NEAMT**
**Biroul de Cadastru şi Publicitate Imobiliară Roman**

## A. Partea I. Descrierea imobilului

**TEREN** Extravilan

**Adresa:** Jud. Neamt, tarlaua "CĂNIPEȘTE"

| Nr. Crt | Nr cadastral Nr. topografic | Suprafaţa* (mp) | Observaţii / Referinţe |
|---|---|---|---|
| A1 | 51302 | 7.500 | Sector cadastral:6 Teren neimprejmuit; |

## B. Partea II. Proprietari şi acte

| Inscrieri privitoare la dreptul de proprietate şi alte drepturi reale | | Referinţe |
|---|---|---|
| **10773 / 15/03/2021** | | |
| Hotarare Judecatoreasca nr. 735, din 01/03/2012 emis de JUDECATORIA ROMAN IN DOSAR. nr. 649/291/2012 (act administrativ nr Certificat de atestare fiscală nr. 641.1 din 09.03.2021, emis de PRIMARIA Comunei RUGINOASA); | | |
| B1 | Intabulare, drept de PROPRIETATE, dobandit prin Hotarare Judecatoreasca, cota actuala 1/1 | A1 |
| | 1) **TANASĂ ANICA**, bun propriu ; | |

## C. Partea III. SARCINI .

| Inscrieri privind dezmembramintele dreptului de proprietate, drepturi reale de garanţie şi sarcini | Referinţe |
|---|---|
| NU SUNT | |

# Anexa Nr. 1 La Partea I

## Teren

| Nr cadastral | Suprafaţa (mp)* | Observaţii / Referinţe |
|---|---|---|
| 51302 | 7.500 | |

* Suprafaţa este determinată in planul de proiecţie Stereo 70.

DETALII LINIARE IMOBIL

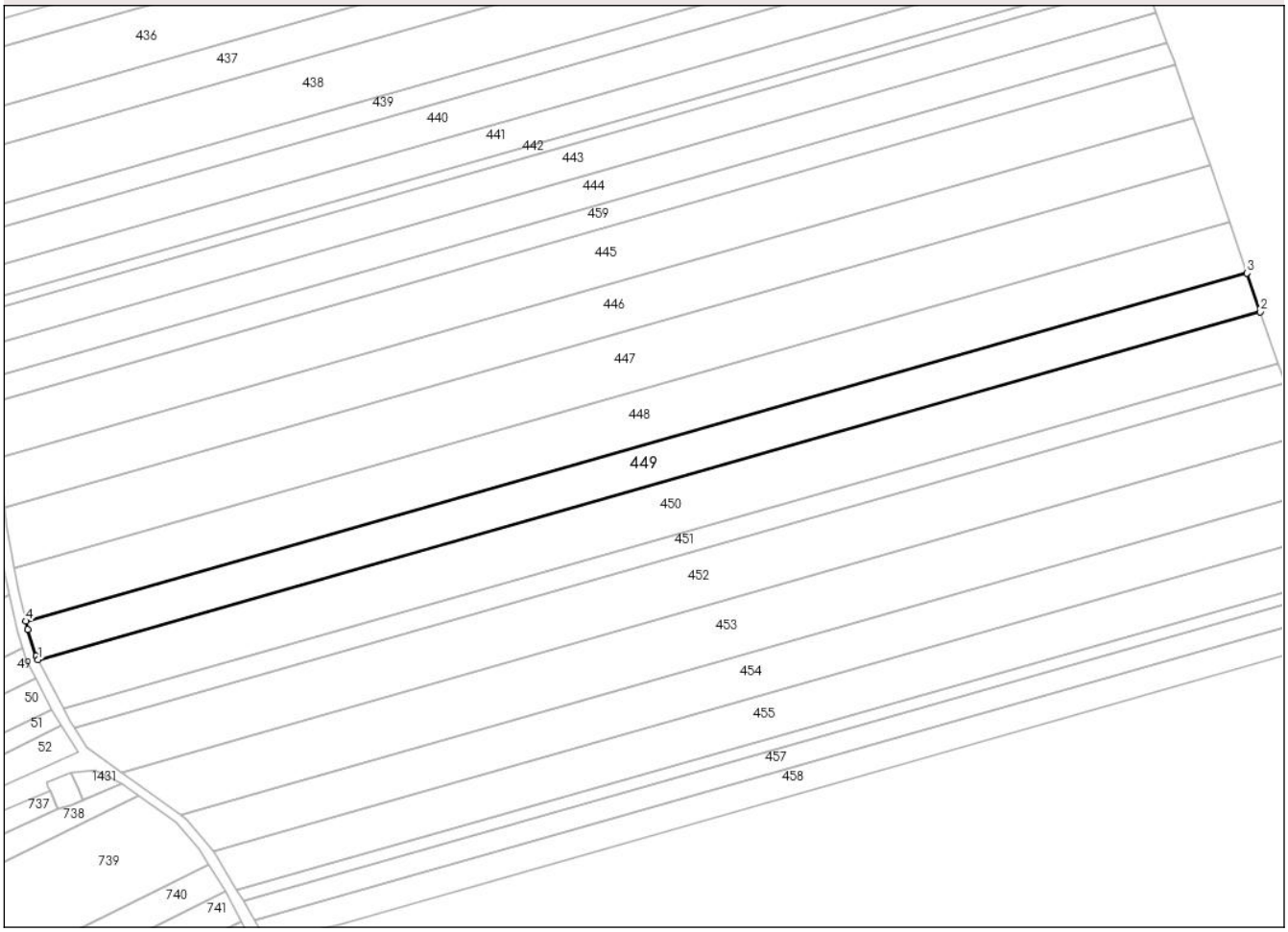


## Date referitoare la teren

| Crt | Categorie folosință | Intra vilan | Suprafaţa (mp) | Tarla | Parcelă | Nr. topo | Observaţii / Referinţe |
|---|---|---|---|---|---|---|---|
| 1 | arabil | NU | 7.500 | 2 | 21/17 | - | 3/27/17 in planul cadastral |

**Lungime Segmente**
**1) Valorile lungimilor segmentelor sunt obţinute din proiecţie în plan.**

| Punct început | X / Y | Punct sfârşit | X / Y | Lungime segment (** (m) |
|---|---|---|---|---|
| 1 | 627.685,62<br>612.840,093 | 2 | 628.151,544<br>612.972,715 | 484.432 |
| 2 | 628.151,544<br>612.972,715 | 3 | 628.146,511<br>612.987,379 | 15.504 |
| 3 | 628.146,511<br>612.987,379 | 4 | 627.681,008<br>612.854,877 | 483.993 |
| 4 | 627.681,008<br>612.854,877 | 5 | 627.681,771<br>612.851,593 | 3.372 |
| 5 | 627.681,771<br>612.851,593 | 6 | 627.684,862<br>612.841,527 | 10.53 |

*Document care conține date cu caracter personal, protejat de prevederile Regulamentului (UE) nr. 679/2016 și Legii 190/2018*

| Punct început | X / Y | Punct sfârşit | X / Y | Lungime segment (** (m) |
|---|---|---|---|---|
| 6 | 627.684,862<br>612.841,527 | 1 | 627.685,62<br>612.840,093 | 1.622 |

** Lungimile segmentelor sunt determinate în planul de proiecţie Stereo 70 şi sunt rotunjite la 1 milimetru.
*** Distanţa dintre puncte este formată din segmente cumulate ce sunt mai mici decât valoarea 1 milimetru.

# DATE DESPRE IMOBILUL NR. 450

**Oficiul de Cadastru şi Publicitate Imobiliară NEAMT**
**Biroul de Cadastru şi Publicitate Imobiliară Roman**

## A. Partea I. Descrierea imobilului

**TEREN** Extravilan

**Adresa:** Jud. Neamt

| Nr. Crt | Nr cadastral Nr. topografic | Suprafaţa* (mp) | Observaţii / Referinţe |
|---|---|---|---|
| A1 | | 10.000 | Sector cadastral:6 Teren neimprejmuit; |

## B. Partea II. Proprietari şi acte

| Inscrieri privitoare la dreptul de proprietate şi alte drepturi reale | | Referinţe |
|---|---|---|
| / | | |
| Act Administrativ nr. 8774, din 11/01/2010 emis de CJPSDDPAT NEAMȚ; | | |
| B1 | Intabulare, drept de PROPRIETATE, dobandit prin Reconstituire, cota actuala 1/1 | A1 |
| | 1) **LIOREANU I CONSTANTIN** | |

## C. Partea III. SARCINI .

| Inscrieri privind dezmembramintele dreptului de proprietate, drepturi reale de garanţie şi sarcini | Referinţe |
|---|---|
| NU SUNT | |

*Document care conține date cu caracter personal, protejat de prevederile Regulamentului (UE) nr. 679/2016 și Legii 190/2018*

# Anexa Nr. 1 La Partea I

## Teren

| Nr cadastral | Suprafaţa (mp)* | Observaţii / Referinţe |
|---|---|---|
| | 10.000 | |

* Suprafaţa este determinată in planul de proiecţie Stereo 70.

DETALII LINIARE IMOBIL

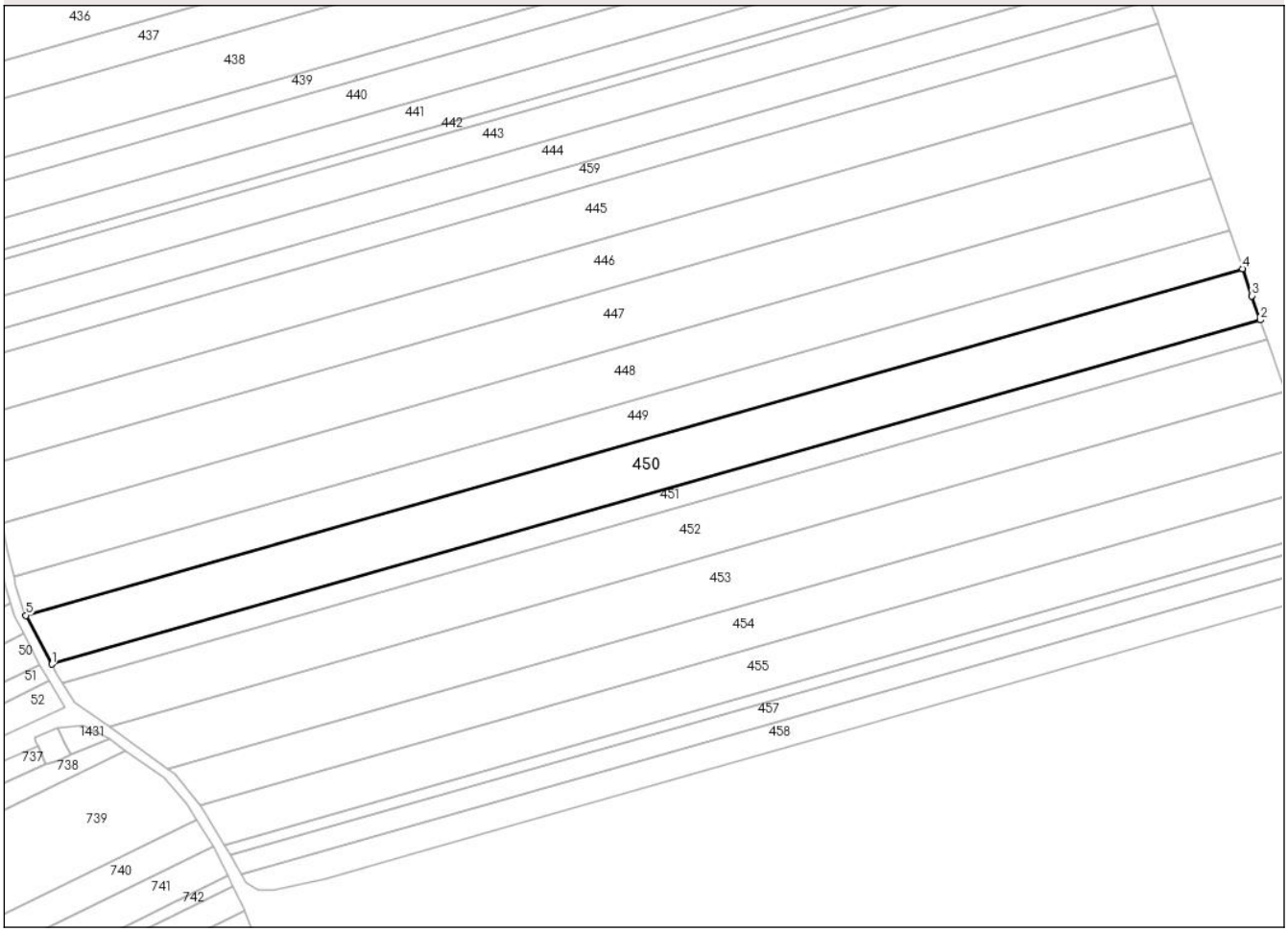


## Date referitoare la teren

| Crt | Categorie folosință | Intra vilan | Suprafaţa (mp) | Tarla | Parcelă | Nr. topo | Observaţii / Referinţe |
|---|---|---|---|---|---|---|---|
| 1 | arabil | NU | 10.000 | 2 | 25/1 | - | 3/27/1 in planul cadastral |

**Lungime Segmente**
**1) Valorile lungimilor segmentelor sunt obţinute din proiecţie în plan.**

| Punct început | X / Y | Punct sfârşit | X / Y | Lungime segment (** (m) |
|---|---|---|---|---|
| 1 | 627.695,505<br>612.821,372 | 2 | 628.158,332<br>612.953,112 | 481.212 |
| 2 | 628.158,332<br>612.953,112 | 3 | 628.155,118<br>612.962,3 | 9.734 |
| 3 | 628.155,118<br>612.962,3 | 4 | 628.151,544<br>612.972,715 | 11.011 |
| 4 | 628.151,544<br>612.972,715 | 5 | 627.685,62<br>612.840,093 | 484.432 |
| 5 | 627.685,62<br>612.840,093 | 1 | 627.695,505<br>612.821,372 | 21.171 |

*Document care conține date cu caracter personal, protejat de prevederile Regulamentului (UE) nr. 679/2016 și Legii 190/2018*

** Lungimile segmentelor sunt determinate în planul de proiecţie Stereo 70 şi sunt rotunjite la 1 milimetru.
*** Distanţa dintre puncte este formată din segmente cumulate ce sunt mai mici decât valoarea 1 milimetru.

*Document care conține date cu caracter personal, protejat de prevederile Regulamentului (UE) nr. 679/2016 și Legii 190/2018*

# DATE DESPRE IMOBILUL NR. 451

**Oficiul de Cadastru şi Publicitate Imobiliară NEAMT**
**Biroul de Cadastru şi Publicitate Imobiliară Roman**

## A. Partea I. Descrierea imobilului

**TEREN** Extravilan

**Adresa:** Jud. Neamt

| Nr. Crt | Nr cadastral Nr. topografic | Suprafaţa* (mp) | Observaţii / Referinţe |
|---|---|---|---|
| A1 | | 3.900 | Sector cadastral:6 Teren neimprejmuit; |

## B. Partea II. Proprietari şi acte

| Inscrieri privitoare la dreptul de proprietate şi alte drepturi reale | | Referinţe |
|---|---|---|
| / | | |
| Act Administrativ nr. 27/1206, din 22/10/1999 emis de CJPSDDPAT NEAMȚ; | | |
| B1 | Intabulare, drept de PROPRIETATE, dobandit prin Reconstituire, cota actuala 1/1 | A1 |
| | 1) **LEOREANU I GHEORGHE** | |

## C. Partea III. SARCINI .

| Inscrieri privind dezmembramintele dreptului de proprietate, drepturi reale de garanţie şi sarcini | Referinţe |
|---|---|
| NU SUNT | |

*Document care conține date cu caracter personal, protejat de prevederile Regulamentului (UE) nr. 679/2016 și Legii 190/2018*

# Anexa Nr. 1 La Partea I

## Teren

| Nr cadastral | Suprafaţa (mp)* | Observaţii / Referinţe |
|---|---|---|
| | 3.900 | |

* Suprafaţa este determinată in planul de proiecţie Stereo 70.

DETALII LINIARE IMOBIL

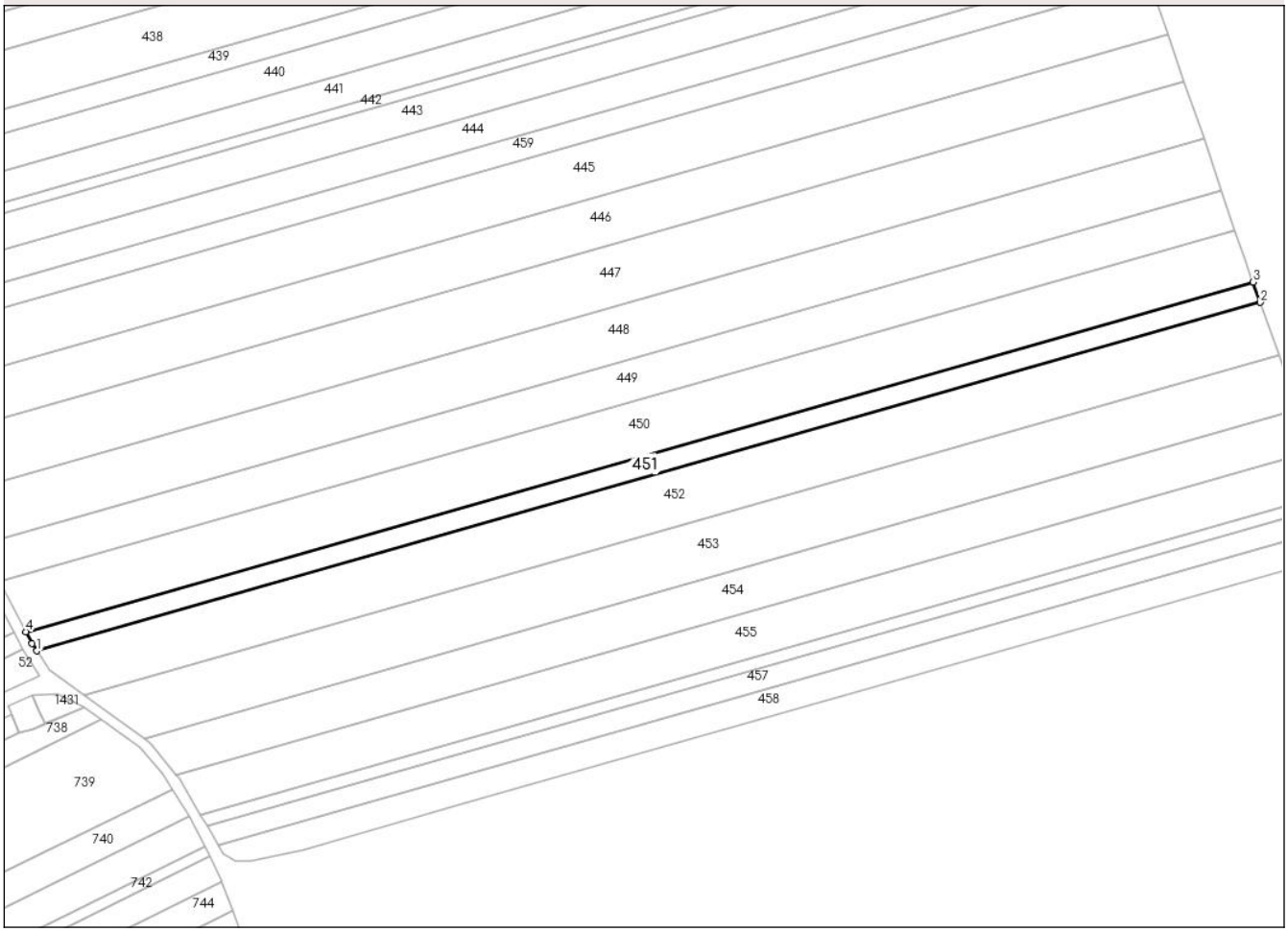


## Date referitoare la teren

| Crt | Categorie folosință | Intra vilan | Suprafaţa (mp) | Tarla | Parcelă | Nr. topo | Observaţii / Referinţe |
|---|---|---|---|---|---|---|---|
| 1 | arabil | NU | 3.900 | 10 | 94/61 | - | 3/27/61 in planul cadastral |

**Lungime Segmente**
**1) Valorile lungimilor segmentelor sunt obţinute din proiecţie în plan.**

| Punct început | X / Y | Punct sfârşit | X / Y | Lungime segment (** (m) |
|---|---|---|---|---|
| 1 | 627.699,63<br>612.814,108 | 2 | 628.161,017<br>612.945,438 | 479.713 |
| 2 | 628.161,017<br>612.945,438 | 3 | 628.158,332<br>612.953,112 | 8.13 |
| 3 | 628.158,332<br>612.953,112 | 4 | 627.695,505<br>612.821,372 | 481.212 |
| 4 | 627.695,505<br>612.821,372 | 5 | 627.697,853<br>612.816,924 | 5.029 |
| 5 | 627.697,853<br>612.816,924 | 1 | 627.699,63<br>612.814,108 | 3.33 |

*Document care conține date cu caracter personal, protejat de prevederile Regulamentului (UE) nr. 679/2016 și Legii 190/2018*

** Lungimile segmentelor sunt determinate în planul de proiecţie Stereo 70 şi sunt rotunjite la 1 milimetru.
*** Distanţa dintre puncte este formată din segmente cumulate ce sunt mai mici decât valoarea 1 milimetru.

*Document care conține date cu caracter personal, protejat de prevederile Regulamentului (UE) nr. 679/2016 și Legii 190/2018*

# DATE DESPRE IMOBILUL NR. 452

**Oficiul de Cadastru şi Publicitate Imobiliară NEAMT**
**Biroul de Cadastru şi Publicitate Imobiliară Roman**

## A. Partea I. Descrierea imobilului

**TEREN** Extravilan

**Adresa:** Jud. Neamt

| Nr. Crt | Nr cadastral Nr. topografic | Suprafaţa* (mp) | Observaţii / Referinţe |
|---|---|---|---|
| A1 | 50366 | 10.000 | Sector cadastral:6 Teren neimprejmuit;<br>Tarla Cinipisti Vale |

## B. Partea II. Proprietari şi acte

| Inscrieri privitoare la dreptul de proprietate şi alte drepturi reale | | Referinţe |
|---|---|---|
| **31220 / 29/08/2016** | | |
| Act Notarial nr. 1329, din 26/08/2016 emis de N.P. Tudor Sorin (Contract de vânzare-cumpărare); | | |
| B5 | Intabulare, drept de PROPRIETATEcu titlu de cumpărare, dobandit prin Conventie, cota actuala 1/1 | A1 |
| | 1) **DUMITRUȚ PETRICĂ**<br>2) **DUMITRUȚ ANICA**, soți | |

## C. Partea III. SARCINI .

| Inscrieri privind dezmembramintele dreptului de proprietate, drepturi reale de garanţie şi sarcini | Referinţe |
|---|---|
| NU SUNT | |

*Document care conține date cu caracter personal, protejat de prevederile Regulamentului (UE) nr. 679/2016 și Legii 190/2018*

# Anexa Nr. 1 La Partea I

## Teren

| Nr cadastral | Suprafaţa (mp)* | Observaţii / Referinţe |
|---|---|---|
| 50366 | 10.000 | Tarla Cinipisti Vale |

* Suprafaţa este determinată in planul de proiecţie Stereo 70.

DETALII LINIARE IMOBIL




## Date referitoare la teren

| Crt | Categorie folosință | Intra vilan | Suprafaţa (mp) | Tarla | Parcelă | Nr. topo | Observaţii / Referinţe |
|---|---|---|---|---|---|---|---|
| 1 | arabil | NU | 10.000 | 3 | 27/3 | - | |

**Lungime Segmente**
**1) Valorile lungimilor segmentelor sunt obţinute din proiecţie în plan.**

| Punct început | X / Y | Punct sfârşit | X / Y | Lungime segment (** (m) |
|---|---|---|---|---|
| 1 | 627.717,564<br>612.797,335 | 2 | 628.167,977<br>612.925,542 | 468.304 |
| 2 | 628.167,977<br>612.925,542 | 3 | 628.161,017<br>612.945,438 | 21.079 |
| 3 | 628.161,017<br>612.945,438 | 4 | 627.699,63<br>612.814,108 | 479.713 |
| 4 | 627.699,63<br>612.814,108 | 5 | 627.704,115<br>612.807,002 | 8.403 |
| 5 | 627.704,115<br>612.807,002 | 1 | 627.717,564<br>612.797,335 | 16.563 |

*Document care conține date cu caracter personal, protejat de prevederile Regulamentului (UE) nr. 679/2016 și Legii 190/2018*

** Lungimile segmentelor sunt determinate în planul de proiecţie Stereo 70 şi sunt rotunjite la 1 milimetru.
*** Distanţa dintre puncte este formată din segmente cumulate ce sunt mai mici decât valoarea 1 milimetru.

# DATE DESPRE IMOBILUL NR. 453

**Oficiul de Cadastru şi Publicitate Imobiliară NEAMT**
**Biroul de Cadastru şi Publicitate Imobiliară Roman**

## A. Partea I. Descrierea imobilului

**TEREN** Extravilan

**Adresa:** Jud. Neamt

| Nr. Crt | Nr cadastral Nr. topografic | Suprafaţa* (mp) | Observaţii / Referinţe |
|---|---|---|---|
| A1 | | 10.000 | Sector cadastral:6 Teren neimprejmuit; |

## B. Partea II. Proprietari şi acte

| Inscrieri privitoare la dreptul de proprietate şi alte drepturi reale | | Referinţe |
|---|---|---|
| / | | |
| Act Administrativ nr. 27/1231, din 26/02/1996 emis de CJPSDDPAT NEAMȚ; | | |
| B1 | Intabulare, drept de PROPRIETATE, dobandit prin Reconstituire, cota actuala 1/1 | A1 |
| | 1) **SÎIA GH VASILE** | |

## C. Partea III. SARCINI .

| Inscrieri privind dezmembramintele dreptului de proprietate, drepturi reale de garanţie şi sarcini | Referinţe |
|---|---|
| NU SUNT | |

*Document care conține date cu caracter personal, protejat de prevederile Regulamentului (UE) nr. 679/2016 și Legii 190/2018*

# Anexa Nr. 1 La Partea I

## Teren

| Nr cadastral | Suprafaţa (mp)* | Observaţii / Referinţe |
|---|---|---|
| | 10.000 | |

* Suprafaţa este determinată in planul de proiecţie Stereo 70.

DETALII LINIARE IMOBIL




## Date referitoare la teren

| Crt | Categorie folosință | Intra vilan | Suprafaţa (mp) | Tarla | Parcelă | Nr. topo | Observaţii / Referinţe |
|---|---|---|---|---|---|---|---|
| 1 | arabil | NU | 10.000 | 3 | 27/2 | - | |

**Lungime Segmente**
**1) Valorile lungimilor segmentelor sunt obţinute din proiecţie în plan.**

| Punct început | X / Y | Punct sfârşit | X / Y | Lungime segment (** (m) |
|---|---|---|---|---|
| 1 | 627.740,075<br>612.781,157 | 2 | 628.175,162<br>612.905,001 | 452.37 |
| 2 | 628.175,162<br>612.905,001 | 3 | 628.167,977<br>612.925,542 | 21.761 |
| 3 | 628.167,977<br>612.925,542 | 4 | 627.717,564<br>612.797,335 | 468.304 |
| 4 | 627.717,564<br>612.797,335 | 1 | 627.740,075<br>612.781,157 | 27.721 |

**** Lungimile segmentelor sunt determinate în planul de proiecţie Stereo 70 şi sunt rotunjite la 1 milimetru.**

*Document care conține date cu caracter personal, protejat de prevederile Regulamentului (UE) nr. 679/2016 și Legii 190/2018*

***** Distanţa dintre puncte este formată din segmente cumulate ce sunt mai mici decât valoarea 1 milimetru.**

# DATE DESPRE IMOBILUL NR. 454

**Oficiul de Cadastru şi Publicitate Imobiliară NEAMT**
**Biroul de Cadastru şi Publicitate Imobiliară Roman**

## A. Partea I. Descrierea imobilului

**TEREN** Extravilan

**Adresa:** Jud. Neamt

| Nr. Crt | Nr cadastral Nr. topografic | Suprafaţa* (mp) | Observaţii / Referinţe |
|---|---|---|---|
| A1 | | 7.500 | Sector cadastral:6 Teren neimprejmuit; |

## B. Partea II. Proprietari şi acte

| Inscrieri privitoare la dreptul de proprietate şi alte drepturi reale | | Referinţe |
|---|---|---|
| / | | |
| Act Administrativ nr. 77/1474, din 25/11/2004 emis de CJPSDDPAT NEAMȚ; | | |
| B1 | Intabulare, drept de PROPRIETATE, dobandit prin Reconstituire, cota actuala 1/1 | A1 |
| | 1) **ANTOCE I NECULAI** | |

## C. Partea III. SARCINI .

| Inscrieri privind dezmembramintele dreptului de proprietate, drepturi reale de garanţie şi sarcini | Referinţe |
|---|---|
| NU SUNT | |

*Document care conține date cu caracter personal, protejat de prevederile Regulamentului (UE) nr. 679/2016 și Legii 190/2018*

# Anexa Nr. 1 La Partea I

## Teren

| Nr cadastral | Suprafaţa (mp)* | Observaţii / Referinţe |
|---|---|---|
| | 7.500 | |

* Suprafaţa este determinată in planul de proiecţie Stereo 70.

DETALII LINIARE IMOBIL




## Date referitoare la teren

| Crt | Categorie folosință | Intra vilan | Suprafaţa (mp) | Tarla | Parcelă | Nr. topo | Observaţii / Referinţe |
|---|---|---|---|---|---|---|---|
| 1 | arabil | NU | 7.500 | 3 | 27/6/2 | - | |

**Lungime Segmente**
**1) Valorile lungimilor segmentelor sunt obţinute din proiecţie în plan.**

| Punct început | X / Y | Punct sfârşit | X / Y | Lungime segment (** (m) |
|---|---|---|---|---|
| 1 | 627.752,345<br>612.767,263 | 2 | 628.180,694<br>612.889,189 | 445.363 |
| 2 | 628.180,694<br>612.889,189 | 3 | 628.175,162<br>612.905,001 | 16.752 |
| 3 | 628.175,162<br>612.905,001 | 4 | 627.740,075<br>612.781,157 | 452.37 |
| 4 | 627.740,075<br>612.781,157 | 5 | 627.742,523<br>612.779,397 | 3.015 |
| 5 | 627.742,523<br>612.779,397 | 1 | 627.752,345<br>612.767,263 | 15.612 |

*Document care conține date cu caracter personal, protejat de prevederile Regulamentului (UE) nr. 679/2016 și Legii 190/2018*

** Lungimile segmentelor sunt determinate în planul de proiecţie Stereo 70 şi sunt rotunjite la 1 milimetru.
*** Distanţa dintre puncte este formată din segmente cumulate ce sunt mai mici decât valoarea 1 milimetru.

# DATE DESPRE IMOBILUL NR. 455

**Oficiul de Cadastru şi Publicitate Imobiliară NEAMT**
**Biroul de Cadastru şi Publicitate Imobiliară Roman**

## A. Partea I. Descrierea imobilului

**TEREN** Extravilan

**Adresa:** Jud. Neamt

| Nr. Crt | Nr cadastral Nr. topografic | Suprafaţa* (mp) | Observaţii / Referinţe |
|---|---|---|---|
| A1 | | 7.500 | Sector cadastral:6 Teren neimprejmuit; |

## B. Partea II. Proprietari şi acte

| Inscrieri privitoare la dreptul de proprietate şi alte drepturi reale | | Referinţe |
|---|---|---|
| / | | |
| Act Administrativ nr. 27/1463, din 14/04/2003 emis de CJPSDDPAT NEAMȚ; | | |
| B1 | Intabulare, drept de PROPRIETATE, dobandit prin Reconstituire, cota actuala 1/1 | A1 |
| | 1) **ANTOCE I VASILE** | |

## C. Partea III. SARCINI .

| Inscrieri privind dezmembramintele dreptului de proprietate, drepturi reale de garanţie şi sarcini | Referinţe |
|---|---|
| NU SUNT | |

*Document care conține date cu caracter personal, protejat de prevederile Regulamentului (UE) nr. 679/2016 și Legii 190/2018*

# Anexa Nr. 1 La Partea I

## Teren

| Nr cadastral | Suprafaţa (mp)* | Observaţii / Referinţe |
|---|---|---|
| | 7.500 | |

* Suprafaţa este determinată in planul de proiecţie Stereo 70.

DETALII LINIARE IMOBIL




## Date referitoare la teren

| Crt | Categorie folosință | Intra vilan | Suprafaţa (mp) | Tarla | Parcelă | Nr. topo | Observaţii / Referinţe |
|---|---|---|---|---|---|---|---|
| 1 | arabil | NU | 7.500 | 10 | 94/38 | - | 3/27/38 in planul cadastral |

**Lungime Segmente**
**1) Valorile lungimilor segmentelor sunt obţinute din proiecţie în plan.**

| Punct început | X / Y | Punct sfârşit | X / Y | Lungime segment (** (m) |
|---|---|---|---|---|
| 1 | 628.186,288<br>612.873,196 | 2 | 628.180,694<br>612.889,189 | 16.944 |
| 2 | 628.180,694<br>612.889,189 | 3 | 627.752,345<br>612.767,263 | 445.363 |
| 3 | 627.752,345<br>612.767,263 | 4 | 627.753,414<br>612.765,942 | 1.698 |
| 4 | 627.753,414<br>612.765,942 | 5 | 627.761,454<br>612.752,27 | 15.862 |
| 5 | 627.761,454<br>612.752,27 | 1 | 628.186,288<br>612.873,196 | 441.709 |

*Document care conține date cu caracter personal, protejat de prevederile Regulamentului (UE) nr. 679/2016 și Legii 190/2018*

** Lungimile segmentelor sunt determinate în planul de proiecţie Stereo 70 şi sunt rotunjite la 1 milimetru.
*** Distanţa dintre puncte este formată din segmente cumulate ce sunt mai mici decât valoarea 1 milimetru.

# DATE DESPRE IMOBILUL NR. 456

**Oficiul de Cadastru şi Publicitate Imobiliară NEAMT**
**Biroul de Cadastru şi Publicitate Imobiliară Roman**

## A. Partea I. Descrierea imobilului

**TEREN** Extravilan

**Adresa:** Jud. Neamt

| Nr. Crt | Nr cadastral Nr. topografic | Suprafaţa* (mp) | Observaţii / Referinţe |
|---|---|---|---|
| A1 | | Din acte: 0<br>Masurata: 2.000 | Sector cadastral:6 Teren neimprejmuit; |

## B. Partea II. Proprietari şi acte

| Inscrieri privitoare la dreptul de proprietate şi alte drepturi reale | | Referinţe |
|---|---|---|
| / | | |
| Act Administrativ nr. 312, din 03/02/2025 emis de PRIMĂRIA RUGINOASA; | | |
| B1 | Inscrierea posesiei, drept de PROPRIETATE, dobandit prin Lege, cota actuala 1/1 | A1 |
| | 1) **NEIDENTIFICAT NEIDENTIFICAT** | |
| Act Normativ nr. 7, din 13/03/1996 emis de PARLAMENTUL ROMÂNIEI (Art 13); | | |
| B1 | Se notează mențiunea PROPRIETAR NEIDENTIFICAT, | A1 |

## C. Partea III. SARCINI .

| Inscrieri privind dezmembramintele dreptului de proprietate, drepturi reale de garanţie şi sarcini | Referinţe |
|---|---|
| NU SUNT | |

*Document care conține date cu caracter personal, protejat de prevederile Regulamentului (UE) nr. 679/2016 și Legii 190/2018*

# Anexa Nr. 1 La Partea I

## Teren

| Nr cadastral | Suprafaţa (mp)* | Observaţii / Referinţe |
|---|---|---|
| | Din acte: 0<br>Masurata: 2.000 | |

* Suprafaţa este determinată in planul de proiecţie Stereo 70.

DETALII LINIARE IMOBIL




## Date referitoare la teren

| Crt | Categorie folosinţă | Intra vilan | Suprafaţa (mp) | Tarla | Parcelă | Nr. topo | Observaţii / Referinţe |
|---|---|---|---|---|---|---|---|
| 1 | arabil | NU | 2.000 | 3 | 27 | - | |

**Lungime Segmente**
**1) Valorile lungimilor segmentelor sunt obţinute din proiecţie în plan.**

| Punct început | X / Y | Punct sfârşit | X / Y | Lungime segment (** (m) |
|---|---|---|---|---|
| 1 | 627.763,828<br>612.748,233 | 2 | 628.187,788<br>612.868,91 | 440.8 |
| 2 | 628.187,788<br>612.868,91 | 3 | 628.186,288<br>612.873,196 | 4.54 |
| 3 | 628.186,288<br>612.873,196 | 4 | 627.761,454<br>612.752,27 | 441.709 |
| 4 | 627.761,454<br>612.752,27 | 1 | 627.763,828<br>612.748,233 | 4.683 |

*Document care conține date cu caracter personal, protejat de prevederile Regulamentului (UE) nr. 679/2016 și Legii 190/2018*

** Lungimile segmentelor sunt determinate în planul de proiecţie Stereo 70 şi sunt rotunjite la 1 milimetru.
*** Distanţa dintre puncte este formată din segmente cumulate ce sunt mai mici decât valoarea 1 milimetru.

# DATE DESPRE IMOBILUL NR. 457

**Oficiul de Cadastru şi Publicitate Imobiliară NEAMT**
**Biroul de Cadastru şi Publicitate Imobiliară Roman**

## A. Partea I. Descrierea imobilului

**TEREN** Extravilan

**Adresa:** Jud. Neamt

| Nr. Crt | Nr cadastral Nr. topografic | Suprafaţa* (mp) | Observaţii / Referinţe |
|---|---|---|---|
| A1 | | 3.600 | Sector cadastral:6 Teren neimprejmuit; |

## B. Partea II. Proprietari şi acte

| Inscrieri privitoare la dreptul de proprietate şi alte drepturi reale | | Referinţe |
|---|---|---|
| / | | |
| Act Administrativ nr. 27/1404, din 30/11/1995 emis de CJPSDDPAT NEAMȚ; | | |
| B1 | Intabulare, drept de PROPRIETATE, dobandit prin Reconstituire, cota actuala 1/1 | A1 |
| | 1) **APETROAIEI GH MARIA** | |

## C. Partea III. SARCINI .

| Inscrieri privind dezmembramintele dreptului de proprietate, drepturi reale de garanţie şi sarcini | Referinţe |
|---|---|
| NU SUNT | |

*Document care conține date cu caracter personal, protejat de prevederile Regulamentului (UE) nr. 679/2016 și Legii 190/2018*

# Anexa Nr. 1 La Partea I

## Teren

| Nr cadastral | Suprafaţa (mp)* | Observaţii / Referinţe |
|---|---|---|
| | 3.600 | |

* Suprafaţa este determinată in planul de proiecţie Stereo 70.

DETALII LINIARE IMOBIL

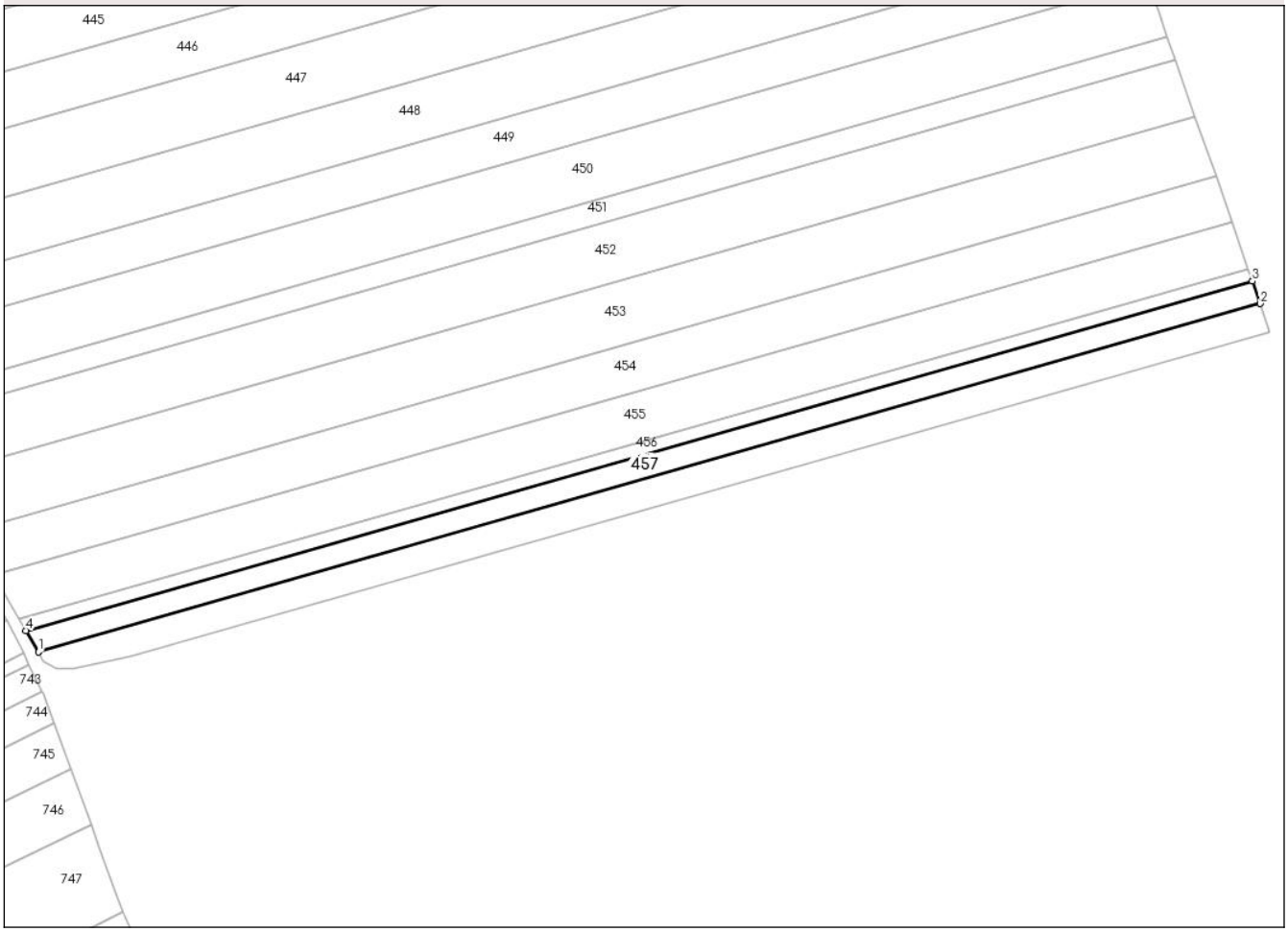


## Date referitoare la teren

| Crt | Categorie folosință | Intra vilan | Suprafaţa (mp) | Tarla | Parcelă | Nr. topo | Observaţii / Referinţe |
|---|---|---|---|---|---|---|---|
| 1 | arabil | NU | 3.600 | 10 | 94/28 | - | 3/27/28 in planul cadastral |

**Lungime Segmente**
**1) Valorile lungimilor segmentelor sunt obţinute din proiecţie în plan.**

| Punct început | X / Y | Punct sfârşit | X / Y | Lungime segment (** (m) |
|---|---|---|---|---|
| 1 | 627.768,114<br>612.740,945 | 2 | 628.190,494<br>612.861,173 | 439.158 |
| 2 | 628.190,494<br>612.861,173 | 3 | 628.187,788<br>612.868,91 | 8.197 |
| 3 | 628.187,788<br>612.868,91 | 4 | 627.763,828<br>612.748,233 | 440.8 |
| 4 | 627.763,828<br>612.748,233 | 1 | 627.768,114<br>612.740,945 | 8.454 |

**** Lungimile segmentelor sunt determinate în planul de proiecţie Stereo 70 şi sunt rotunjite la 1 milimetru.**

*Document care conține date cu caracter personal, protejat de prevederile Regulamentului (UE) nr. 679/2016 și Legii 190/2018*

***** Distanţa dintre puncte este formată din segmente cumulate ce sunt mai mici decât valoarea 1 milimetru.**

*Document care conține date cu caracter personal, protejat de prevederile Regulamentului (UE) nr. 679/2016 și Legii 190/2018*

# DATE DESPRE IMOBILUL NR. 458

**Oficiul de Cadastru şi Publicitate Imobiliară NEAMT**
**Biroul de Cadastru şi Publicitate Imobiliară Roman**

## A. Partea I. Descrierea imobilului

**TEREN** Extravilan

**Adresa:** Jud. Neamt

| Nr. Crt | Nr cadastral Nr. topografic | Suprafaţa* (mp) | Observaţii / Referinţe |
|---|---|---|---|
| A1 | | 4.500 | Sector cadastral:6 Teren neimprejmuit; |

## B. Partea II. Proprietari şi acte

| Inscrieri privitoare la dreptul de proprietate şi alte drepturi reale | | Referinţe |
|---|---|---|
| / | | |
| Act Administrativ nr. 27/1406, din 26/09/1995 emis de CJPSDDPAT NEAMȚ; | | |
| B1 | Intabulare, drept de PROPRIETATE, dobandit prin Reconstituire, cota actuala 1/1 | A1 |
| | 1) **APETROAIEI AL GHEORGHE** | |

## C. Partea III. SARCINI .

| Inscrieri privind dezmembramintele dreptului de proprietate, drepturi reale de garanţie şi sarcini | Referinţe |
|---|---|
| NU SUNT | |

*Document care conține date cu caracter personal, protejat de prevederile Regulamentului (UE) nr. 679/2016 și Legii 190/2018*

# Anexa Nr. 1 La Partea I

## Teren

| Nr cadastral | Suprafaţa (mp)* | Observaţii / Referinţe |
|---|---|---|
| | 4.500 | |

* Suprafaţa este determinată in planul de proiecţie Stereo 70.

DETALII LINIARE IMOBIL

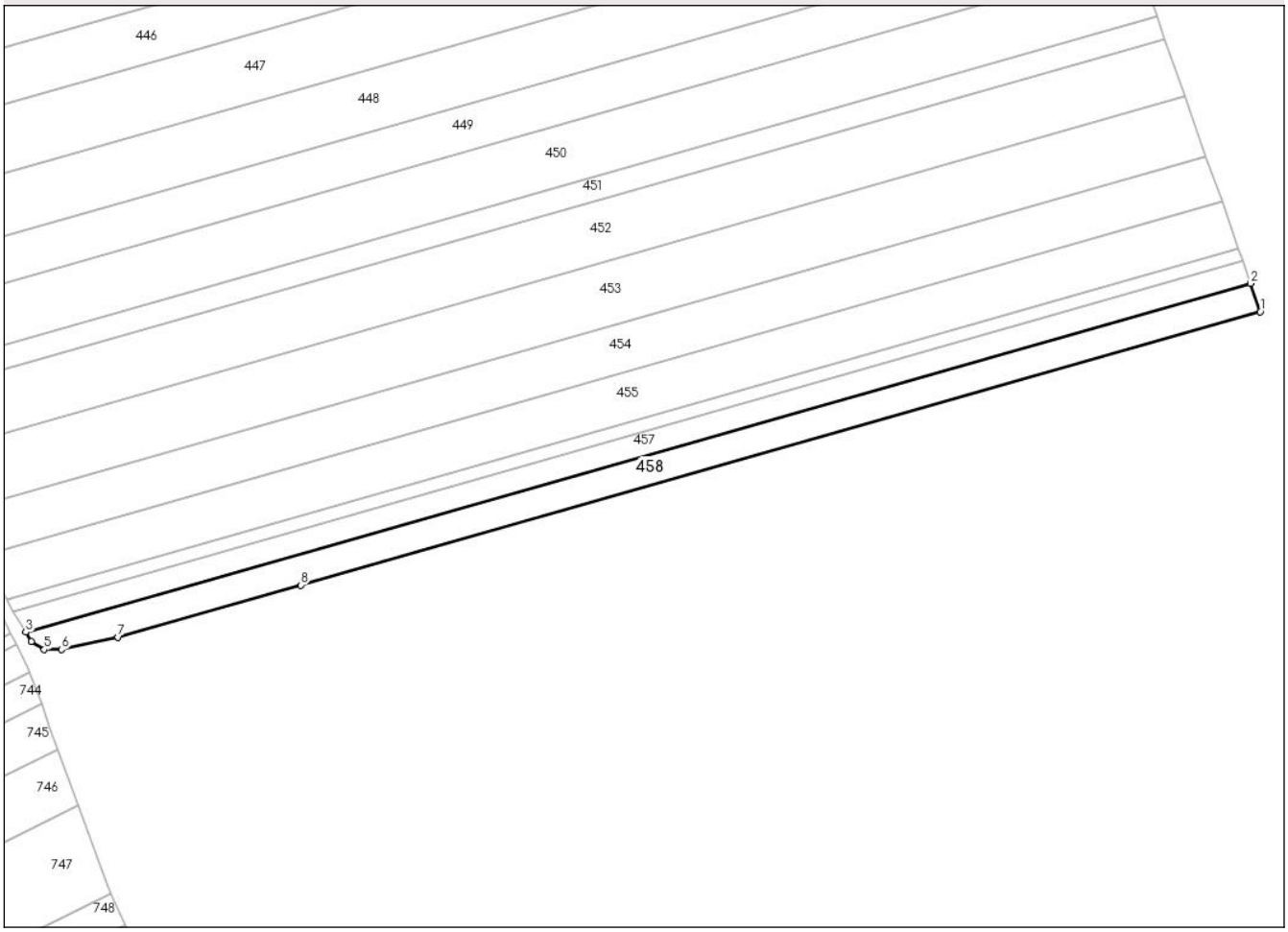


## Date referitoare la teren

| Crt | Categorie folosință | Intra vilan | Suprafaţa (mp) | Tarla | Parcelă | Nr. topo | Observaţii / Referinţe |
|---|---|---|---|---|---|---|---|
| 1 | arabil | NU | 4.500 | 10 | 94/30 | - | 3/27/30 in planul cadastral |

**Lungime Segmente**
**1) Valorile lungimilor segmentelor sunt obţinute din proiecţie în plan.**

| Punct început | X / Y | Punct sfârşit | X / Y | Lungime segment (** (m) |
|---|---|---|---|---|
| 1 | 628.193,919<br>612.851,383 | 2 | 628.190,494<br>612.861,173 | 10.371 |
| 2 | 628.190,494<br>612.861,173 | 3 | 627.768,114<br>612.740,945 | 439.158 |
| 3 | 627.768,114<br>612.740,945 | 4 | 627.769,983<br>612.737,766 | 3.688 |
| 4 | 627.769,983<br>612.737,766 | 5 | 627.774,463<br>612.734,969 | 5.281 |
| 5 | 627.774,463<br>612.734,969 | 6 | 627.780,382<br>612.735,005 | 5.92 |

*Document care conține date cu caracter personal, protejat de prevederile Regulamentului (UE) nr. 679/2016 și Legii 190/2018*

| Punct început | X / Y | Punct sfârşit | X / Y | Lungime segment (** (m) |
|---|---|---|---|---|
| 6 | 627.780,382<br>612.735,005 | 7 | 627.799,892<br>612.739,231 | 19.961 |
| 7 | 627.799,892<br>612.739,231 | 8 | 627.863,021<br>612.757,196 | 65.635 |
| 8 | 627.863,021<br>612.757,196 | 1 | 628.193,919<br>612.851,383 | 344.042 |

** Lungimile segmentelor sunt determinate în planul de proiecţie Stereo 70 şi sunt rotunjite la 1 milimetru.
*** Distanţa dintre puncte este formată din segmente cumulate ce sunt mai mici decât valoarea 1 milimetru.

*Document care conține date cu caracter personal, protejat de prevederile Regulamentului (UE) nr. 679/2016 și Legii 190/2018*

# DATE DESPRE IMOBILUL NR. 459

**Oficiul de Cadastru şi Publicitate Imobiliară NEAMT**
**Biroul de Cadastru şi Publicitate Imobiliară Roman**

## A. Partea I. Descrierea imobilului

**TEREN** Extravilan

**Adresa:** Jud. Neamt, tarla CANIPISTE

| Nr. Crt | Nr cadastral Nr. topografic | Suprafaţa* (mp) | Observaţii / Referinţe |
|---|---|---|---|
| A1 | 50928 | 4.300 | Sector cadastral:6 Teren neimprejmuit; |

## B. Partea II. Proprietari şi acte

| Inscrieri privitoare la dreptul de proprietate şi alte drepturi reale | | Referinţe |
|---|---|---|
| **6383 / 19/02/2018** | | |
| Act Notarial nr. Act De Dezmembrare autentificat sub Nr. 808, din 16/02/2018 emis de N.P. Dascălu Oana; | | |
| B1 | Se infiinteaza cartea funciara 50928 a imobilului cu numarul cadastral 50928/Ruginoasa, rezultat din dezmembrarea imobilului cu numarul cadastral 50925 inscris in cartea funciara 50925; | A1 |
| | *OBSERVATII: pozitie transcrisa din CF 50925/Ruginoasa, inscrisa prin incheierea nr. 25407 din 27/07/2017;* | |
| Act Administrativ nr. TITLU DE PROPRIETATE nr. 27/1102, din 24/04/1998 emis de C.J.P.S.D.P.T. Neamt (act administrativ nr Certificat de atestare fiscală nr. 4021 din 21.07.2017, emis de Primăria Comunei RUGINOASA); | | |
| B2 | Intabulare, drept de PROPRIETATE, dobandit prin Reconstituire, cota actuala 1/1 | A1 |
| | 1) **PRUNCU FRĂSINA** | |

## C. Partea III. SARCINI .

| Inscrieri privind dezmembramintele dreptului de proprietate, drepturi reale de garanţie şi sarcini | Referinţe |
|---|---|
| NU SUNT | |

# Anexa Nr. 1 La Partea I

## Teren

| Nr cadastral | Suprafaţa (mp)* | Observaţii / Referinţe |
|---|---|---|
| 50928 | 4.300 | |

* Suprafaţa este determinată in planul de proiecţie Stereo 70.

DETALII LINIARE IMOBIL




## Date referitoare la teren

| Crt | Categorie folosință | Intra vilan | Suprafaţa (mp) | Tarla | Parcelă | Nr. topo | Observaţii / Referinţe |
|---|---|---|---|---|---|---|---|
| 1 | arabil | NU | 4.300 | 10 | 94/21 | - | 3/27/21 in planul cadastral |

**Lungime Segmente**
**1) Valorile lungimilor segmentelor sunt obţinute din proiecţie în plan.**

| Punct început | X / Y | Punct sfârşit | X / Y | Lungime segment (** (m) |
|---|---|---|---|---|
| 1 | 628.116,154<br>613.075,089 | 2 | 627.662,914<br>612.946,078 | 471.243 |
| 2 | 627.662,914<br>612.946,078 | 3 | 627.665,446<br>612.937,318 | 9.118 |
| 3 | 627.665,446<br>612.937,318 | 4 | 628.119,35<br>613.066,519 | 471.934 |
| 4 | 628.119,35<br>613.066,519 | 5 | 628.119,135<br>613.067,145 | 0.662 |
| 5 | 628.119,135<br>613.067,145 | 1 | 628.116,154<br>613.075,089 | 8.485 |

*Document care conține date cu caracter personal, protejat de prevederile Regulamentului (UE) nr. 679/2016 și Legii 190/2018*

** Lungimile segmentelor sunt determinate în planul de proiecţie Stereo 70 şi sunt rotunjite la 1 milimetru.
*** Distanţa dintre puncte este formată din segmente cumulate ce sunt mai mici decât valoarea 1 milimetru.

*Document care conține date cu caracter personal, protejat de prevederile Regulamentului (UE) nr. 679/2016 și Legii 190/2018*