DATE DESPRE IMOBILUL NR. 5598

Oficiul de Cadastru şi Publicitate Imobiliară NEAMT
Biroul de Cadastru şi Publicitate Imobiliară Piatra-Neamt

A. Partea I. Descrierea imobilului

TEREN Extravilan

Adresa: Jud. Neamt, Tarla Bahnă Fânaț Ra

Nr. Crt	Nr cadastral Nr. topografic	Suprafaţa* (mp)	Observaţii / Referinţe
A1		770	Sector cadastral:83 Teren neimprejmuit; Tarla Bahnă Fânaț Ra

B. Partea II. Proprietari şi acte

Inscrieri privitoare la dreptul de proprietate şi alte drepturi reale		Referinţe
/		
Act Normativ nr. 7, din 13/03/1996 emis de PARLAMENTUL ROMÂNIEI (lege);		
B1	Inscrierea posesiei, drept de PROPRIETATE, dobandit prin Lege, cota actuala 1/1	A1
	1) **NEIDENTIFICAT NEIDENTIFICAT**	
B2	Se notează mențiunea de proprietar neidentificat	A1

C. Partea III. SARCINI .

Inscrieri privind dezmembramintele dreptului de proprietate, drepturi reale de garanţie şi sarcini	Referinţe
NU SUNT	

Document care conține date cu caracter personal, protejat de prevederile Regulamentului (UE) nr. 679/2016 și Legii 190/2018

Anexa Nr. 1 La Partea I

Teren

Nr cadastral	Suprafaţa (mp)*	Observaţii / Referinţe
	770	Tarla Bahnă Fânaț Ra

* Suprafaţa este determinată in planul de proiecţie Stereo 70.

DETALII LINIARE IMOBIL

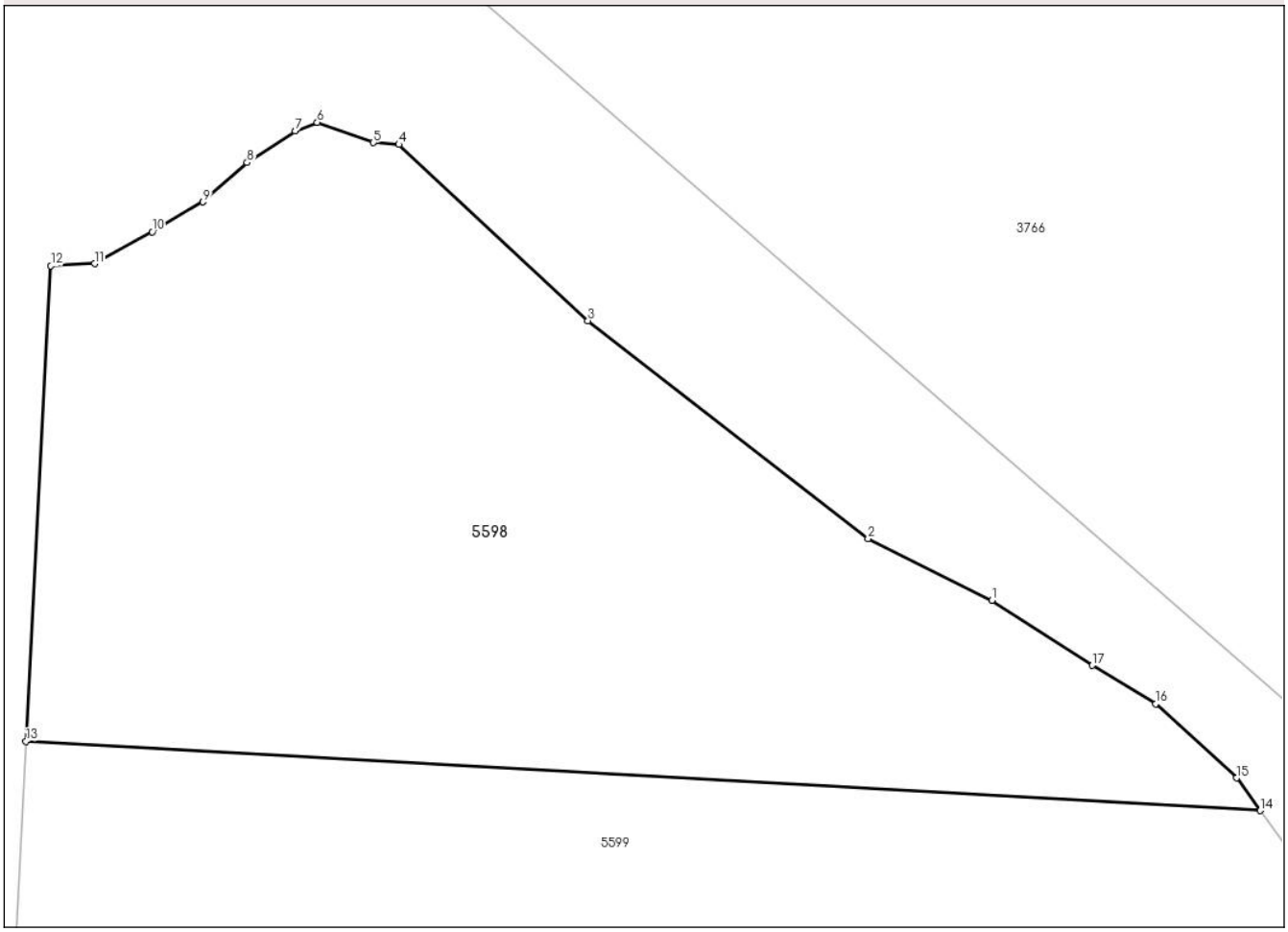

Date referitoare la teren

Crt	Categorie folosință	Intra vilan	Suprafaţa (mp)	Tarla	Parcelă	Nr. topo	Observaţii / Referinţe
1	pasune	NU	770	144	1073	-	

Lungime Segmente
1) Valorile lungimilor segmentelor sunt obţinute din proiecţie în plan.

Punct început	X / Y	Punct sfârşit	X / Y	Lungime segment (** (m)
1	619.670,821 601.638,125	2	619.665,749 601.640,649	5.665
2	619.665,749 601.640,649	3	619.654,267 601.649,579	14.545
3	619.654,267 601.649,579	4	619.646,518 601.656,789	10.585
4	619.646,518 601.656,789	5	619.645,472 601.656,868	1.049
5	619.645,472 601.656,868	6	619.643,168 601.657,698	2.449

Document care conține date cu caracter personal, protejat de prevederile Regulamentului (UE) nr. 679/2016 și Legii 190/2018

Punct început	X / Y	Punct sfârşit	X / Y	Lungime segment (** (m)
6	619.643,168 601.657,698	7	619.642,269 601.657,341	0.967
7	619.642,269 601.657,341	8	619.640,297 601.656,05	2.357
8	619.640,297 601.656,05	9	619.638,493 601.654,437	2.42
9	619.638,493 601.654,437	10	619.636,404 601.653,22	2.418
10	619.636,404 601.653,22	11	619.634,047 601.651,91	2.697
11	619.634,047 601.651,91	12	619.632,253 601.651,822	1.796
12	619.632,253 601.651,822	13	619.631,229 601.632,359	19.49
13	619.631,229 601.632,359	14	619.681,82 601.629,521	50.67
14	619.681,82 601.629,521	15	619.680,853 601.630,856	1.649
15	619.680,853 601.630,856	16	619.677,547 601.633,896	4.491
16	619.677,547 601.633,896	17	619.674,938 601.635,466	3.045
17	619.674,938 601.635,466	1	619.670,821 601.638,125	4.901

** Lungimile segmentelor sunt determinate în planul de proiecţie Stereo 70 şi sunt rotunjite la 1 milimetru.
*** Distanţa dintre puncte este formată din segmente cumulate ce sunt mai mici decât valoarea 1 milimetru.

Document care conține date cu caracter personal, protejat de prevederile Regulamentului (UE) nr. 679/2016 și Legii 190/2018

DATE DESPRE IMOBILUL NR. 5599

Oficiul de Cadastru şi Publicitate Imobiliară NEAMT
Biroul de Cadastru şi Publicitate Imobiliară Piatra-Neamt

A. Partea I. Descrierea imobilului

TEREN Necunoscut

Adresa: Loc. Dochia, Jud. Neamt, și Extravilan com. Dochia; Tarla Bahnă Fânaț Ra

Nr. Crt	Nr cadastral Nr. topografic	Suprafaţa* (mp)	Observaţii / Referinţe
A1	51773	700	Sector cadastral:83 Teren neimprejmuit; Tarla Bahnă Fânaț Ra

B. Partea II. Proprietari şi acte

Inscrieri privitoare la dreptul de proprietate şi alte drepturi reale		Referinţe
37324 / 06/07/2021		
Act Notarial nr. Certificat de Mostenitor Suplimentar nr. 61, din 08/08/2014 emis de SPN Balan Dorina si Balan Oana (act administrativ nr Titlu de Proprietate nr. 8314 din 22.09.2009, emis de CJSDPT Neamt;act administrativ nr Certificat de Atestare Fiscala nr. 3857 din 02.07.2021, emis de Primaria Comunei Dochia);		
B1	Intabulare, drept de PROPRIETATE, cu titlu de drept de moștenire după defuncta Adăscăliței Raruca, dobandit prin Succesiune, cota actuala 1/1	A1
	1) **ADĂSCĂLIȚEI LIDIA**	

C. Partea III. SARCINI .

Inscrieri privind dezmembramintele dreptului de proprietate, drepturi reale de garanţie şi sarcini	Referinţe
NU SUNT	

Anexa Nr. 1 La Partea I

Teren

Nr cadastral	Suprafaţa (mp)*	Observaţii / Referinţe
51773	700	Tarla Bahnă Fânaț Ra

* Suprafaţa este determinată in planul de proiecţie Stereo 70.

DETALII LINIARE IMOBIL

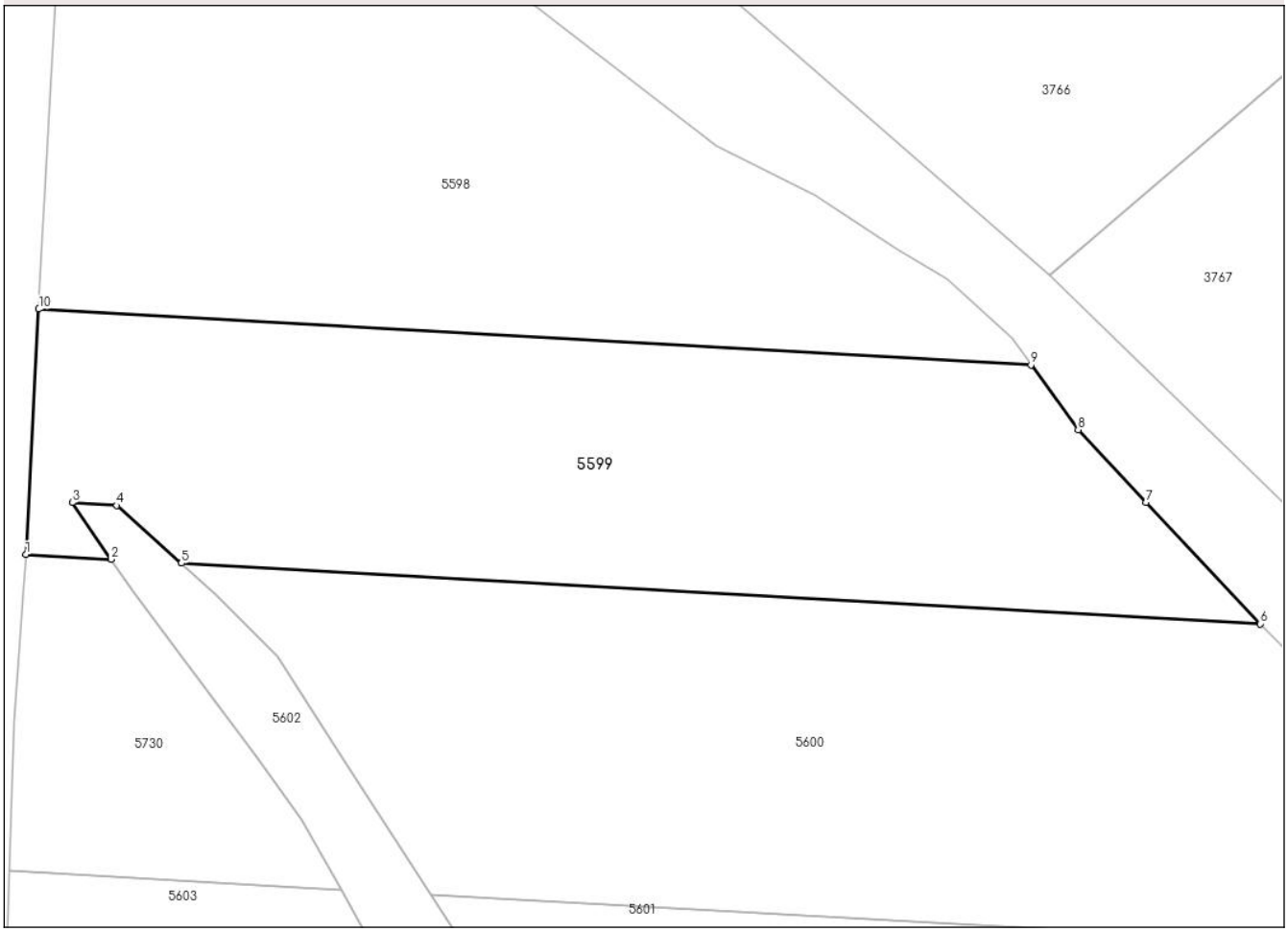

Date referitoare la teren

Crt	Categorie folosință	Intra vilan	Suprafaţa (mp)	Tarla	Parcelă	Nr. topo	Observaţii / Referinţe
1	pasune	DA	21	144	1073c/1	-	
2	pasune	NU	679	144	1073c/1	-	

Lungime Segmente
1) Valorile lungimilor segmentelor sunt obţinute din proiecţie în plan.

Punct început	X / Y	Punct sfârşit	X / Y	Lungime segment (** (m)
1	619.630,572 601.619,86	2	619.634,917 601.619,617	4.351
2	619.634,917 601.619,617	3	619.632,938 601.622,501	3.498
3	619.632,938 601.622,501	4	619.635,207 601.622,353	2.273
4	619.635,207 601.622,353	5	619.638,504 601.619,415	4.416

Document care conține date cu caracter personal, protejat de prevederile Regulamentului (UE) nr. 679/2016 și Legii 190/2018

Punct început	X / Y	Punct sfârşit	X / Y	Lungime segment (** (m)
5	619.638,504 601.619,415	6	619.693,51 601.616,329	55.093
6	619.693,51 601.616,329	7	619.687,69 601.622,52	8.497
7	619.687,69 601.622,52	8	619.684,222 601.626,208	5.062
8	619.684,222 601.626,208	9	619.681,82 601.629,521	4.092
9	619.681,82 601.629,521	10	619.631,229 601.632,359	50.67
10	619.631,229 601.632,359	1	619.630,572 601.619,86	12.516

** Lungimile segmentelor sunt determinate în planul de proiecţie Stereo 70 şi sunt rotunjite la 1 milimetru.
*** Distanţa dintre puncte este formată din segmente cumulate ce sunt mai mici decât valoarea 1 milimetru.

Document care conține date cu caracter personal, protejat de prevederile Regulamentului (UE) nr. 679/2016 și Legii 190/2018

DATE DESPRE IMOBILUL NR. 5600

Oficiul de Cadastru şi Publicitate Imobiliară NEAMT
Biroul de Cadastru şi Publicitate Imobiliară Piatra-Neamt

A. Partea I. Descrierea imobilului

TEREN Extravilan

Adresa: Jud. Neamt, Tarla Bahnă Fânaț Ra

Nr. Crt	Nr cadastral Nr. topografic	Suprafaţa* (mp)	Observaţii / Referinţe
A1		Din acte: 1.072 Masurata: 895	Sector cadastral:83 Teren neimprejmuit; Tarla Bahnă Fânaț Ra; Diferența de suprafață de 177 mp se regăsește la ID5730

B. Partea II. Proprietari şi acte

Inscrieri privitoare la dreptul de proprietate şi alte drepturi reale		Referinţe
/		
Act Administrativ nr. 32/2706, din 29/11/2002 emis de CJPSDPAT NEAMȚ (titlu de proprietate);		
B1	Intabulare, drept de PROPRIETATE, dobandit prin Reconstituire, cota actuala 1/1	A1
	1) **PASCARU M ADAM** 2) **PASCARU V MARIA** 3) **PASCARU P ADRIAN** 4) **ȘCHIOPU V MARIA**	

C. Partea III. SARCINI .

Inscrieri privind dezmembramintele dreptului de proprietate, drepturi reale de garanţie şi sarcini	Referinţe
NU SUNT	

Document care conține date cu caracter personal, protejat de prevederile Regulamentului (UE) nr. 679/2016 și Legii 190/2018

Anexa Nr. 1 La Partea I

Teren

Nr cadastral	Suprafaţa (mp)*	Observaţii / Referinţe
	Din acte: 1.072 Masurata: 895	Tarla Bahnă Fânaț Ra; Diferența de suprafață de 177 mp se regăsește la ID5730

* Suprafaţa este determinată in planul de proiecţie Stereo 70.

DETALII LINIARE IMOBIL

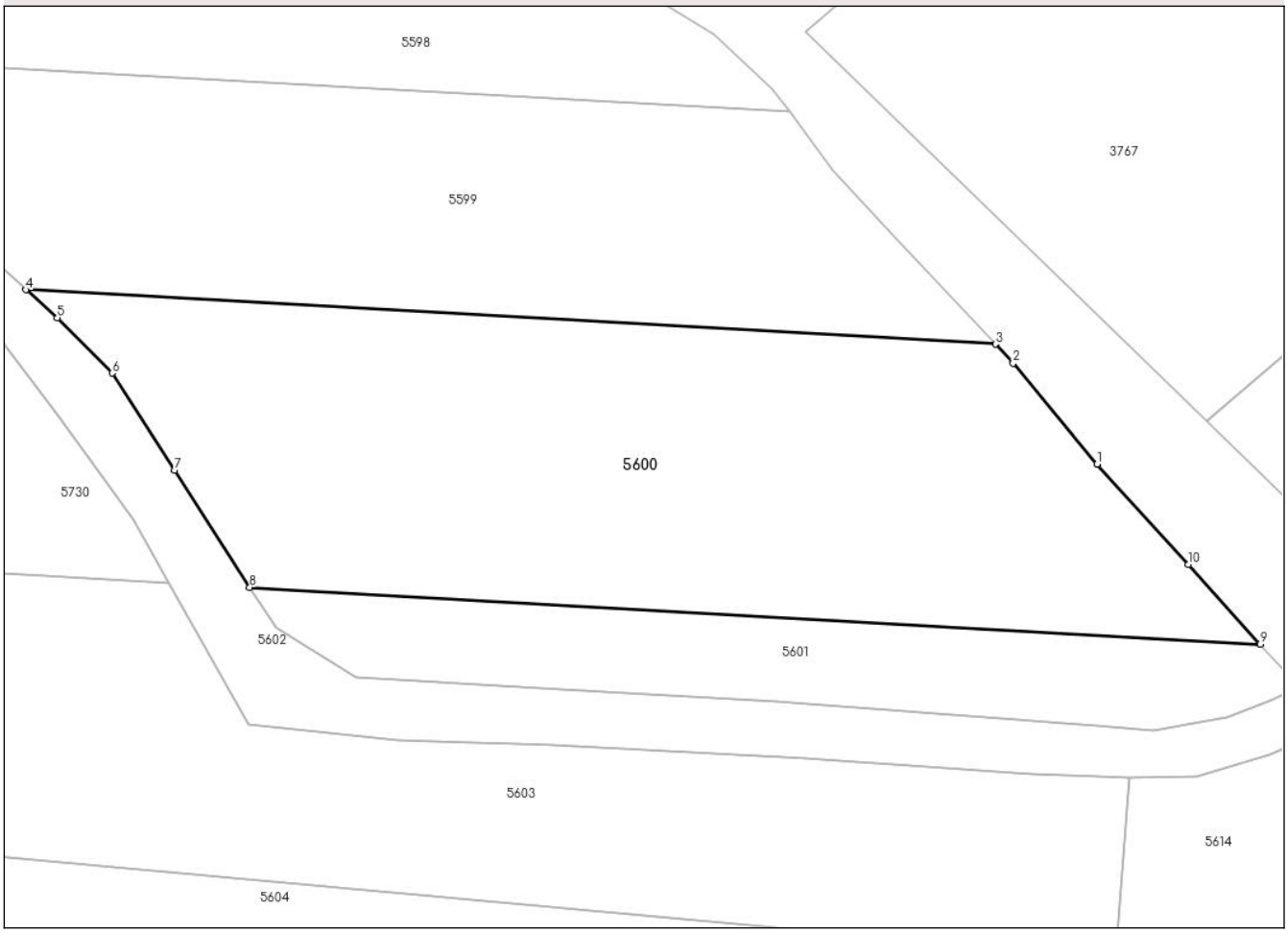

Date referitoare la teren

Crt	Categorie folosință	Intra vilan	Suprafaţa (mp)	Tarla	Parcelă	Nr. topo	Observaţii / Referinţe
1	pasune	NU	895	144	1073A/2	-	

Lungime Segmente
1) Valorile lungimilor segmentelor sunt obţinute din proiecţie în plan.

Punct început	X / Y	Punct sfârşit	X / Y	Lungime segment (** (m)
1	619.699,286 601.609,525	2	619.694,519 601.615,256	7.454
2	619.694,519 601.615,256	3	619.693,51 601.616,329	1.473
3	619.693,51 601.616,329	4	619.638,504 601.619,415	55.093
4	619.638,504 601.619,415	5	619.640,285 601.617,829	2.385
5	619.640,285 601.617,829	6	619.643,39 601.614,686	4.418

Document care conține date cu caracter personal, protejat de prevederile Regulamentului (UE) nr. 679/2016 și Legii 190/2018

Punct început	X / Y	Punct sfârşit	X / Y	Lungime segment (** (m)
6	619.643,39 601.614,686	7	619.646,934 601.609,173	6.554
7	619.646,934 601.609,173	8	619.651,202 601.602,534	7.892
8	619.651,202 601.602,534	9	619.708,54 601.599,317	57.427
9	619.708,54 601.599,317	10	619.704,447 601.603,832	6.093
10	619.704,447 601.603,832	1	619.699,286 601.609,525	7.684

** Lungimile segmentelor sunt determinate în planul de proiecţie Stereo 70 şi sunt rotunjite la 1 milimetru.
*** Distanţa dintre puncte este formată din segmente cumulate ce sunt mai mici decât valoarea 1 milimetru.

Document care conține date cu caracter personal, protejat de prevederile Regulamentului (UE) nr. 679/2016 și Legii 190/2018

DATE DESPRE IMOBILUL NR. 5601

Oficiul de Cadastru şi Publicitate Imobiliară NEAMT
Biroul de Cadastru şi Publicitate Imobiliară Piatra-Neamt

A. Partea I. Descrierea imobilului

TEREN Extravilan

Adresa: Jud. Neamt, Tarla Bahnă Fânaț Ra

Nr. Crt	Nr cadastral Nr. topografic	Suprafaţa* (mp)	Observaţii / Referinţe
A1		Din acte: 1.072 Masurata: 270	Sector cadastral:83 Teren neimprejmuit; Tarla Bahnă Fânaț Ra; Diferența de suprafață de 802 mp se regăsește la ID5603

B. Partea II. Proprietari şi acte

Inscrieri privitoare la dreptul de proprietate şi alte drepturi reale		Referinţe
/		
Act Administrativ nr. 32/2857, din 14/05/2001 emis de CJSDPAT NEAMȚ (titlu de proprietate);		
B1	Intabulare, drept de PROPRIETATE, dobandit prin Reconstituire, cota actuala 1/1	A1
	1) **PASCARU P MARIA**	

C. Partea III. SARCINI .

Inscrieri privind dezmembramintele dreptului de proprietate, drepturi reale de garanţie şi sarcini	Referinţe
NU SUNT	

Anexa Nr. 1 La Partea I

Teren

Nr cadastral	Suprafaţa (mp)*	Observaţii / Referinţe
	Din acte: 1.072 Masurata: 270	Tarla Bahnă Fânaț Ra; Diferența de suprafață de 802 mp se regăsește la ID5603

* Suprafaţa este determinată in planul de proiecţie Stereo 70.

DETALII LINIARE IMOBIL

Date referitoare la teren

Crt	Categorie folosință	Intra vilan	Suprafaţa (mp)	Tarla	Parcelă	Nr. topo	Observaţii / Referinţe
1	pasune	NU	270	144	1073a/3	-	

Lungime Segmente
1) Valorile lungimilor segmentelor sunt obţinute din proiecţie în plan.

Punct început	X / Y	Punct sfârşit	X / Y	Lungime segment (** (m)
1	619.651,202 601.602,534	2	619.652,685 601.600,228	2.742
2	619.652,685 601.600,228	3	619.657,271 601.597,409	5.383
3	619.657,271 601.597,409	4	619.668,893 601.596,756	11.641
4	619.668,893 601.596,756	5	619.681,07 601.596,073	12.196
5	619.681,07 601.596,073	6	619.699,293 601.594,661	18.278

Document care conține date cu caracter personal, protejat de prevederile Regulamentului (UE) nr. 679/2016 și Legii 190/2018

Punct început	X / Y	Punct sfârşit	X / Y	Lungime segment (** (m)
6	619.699,293 601.594,661	7	619.702,504 601.594,449	3.217
7	619.702,504 601.594,449	8	619.706,649 601.595,189	4.211
8	619.706,649 601.595,189	9	619.709,166 601.596,15	2.694
9	619.709,166 601.596,15	10	619.710,764 601.596,863	1.751
10	619.710,764 601.596,863	11	619.708,54 601.599,317	3.313
11	619.708,54 601.599,317	1	619.651,202 601.602,534	57.427

** Lungimile segmentelor sunt determinate în planul de proiecţie Stereo 70 şi sunt rotunjite la 1 milimetru.
*** Distanţa dintre puncte este formată din segmente cumulate ce sunt mai mici decât valoarea 1 milimetru.

Document care conține date cu caracter personal, protejat de prevederile Regulamentului (UE) nr. 679/2016 și Legii 190/2018

DATE DESPRE IMOBILUL NR. 5602

Oficiul de Cadastru şi Publicitate Imobiliară NEAMT
Biroul de Cadastru şi Publicitate Imobiliară Piatra-Neamt

A. Partea I. Descrierea imobilului

TEREN Extravilan

Adresa: Jud. Neamt

Nr. Crt	Nr cadastral Nr. topografic	Suprafaţa* (mp)	Observaţii / Referinţe
A1		300	Sector cadastral:83 Teren neimprejmuit;

B. Partea II. Proprietari şi acte

Inscrieri privitoare la dreptul de proprietate şi alte drepturi reale		Referinţe
/		
Act Normativ nr. 7, din 13/03/1996 emis de PARLAMENTUL ROMÂNIEI (lege);		
B1	Inscrierea posesiei, drept de PROPRIETATE, dobandit prin Lege, cota actuala 1/1	A1
	1) **NEIDENTIFICAT NEIDENTIFICAT**	
B2	Se notează mențiunea de proprietar neidentificat	A1

C. Partea III. SARCINI .

Inscrieri privind dezmembramintele dreptului de proprietate, drepturi reale de garanţie şi sarcini	Referinţe
NU SUNT	

Document care conține date cu caracter personal, protejat de prevederile Regulamentului (UE) nr. 679/2016 și Legii 190/2018

Anexa Nr. 1 La Partea I

Teren

Nr cadastral	Suprafaţa (mp)*	Observaţii / Referinţe
	300	

* Suprafaţa este determinată in planul de proiecţie Stereo 70.

DETALII LINIARE IMOBIL

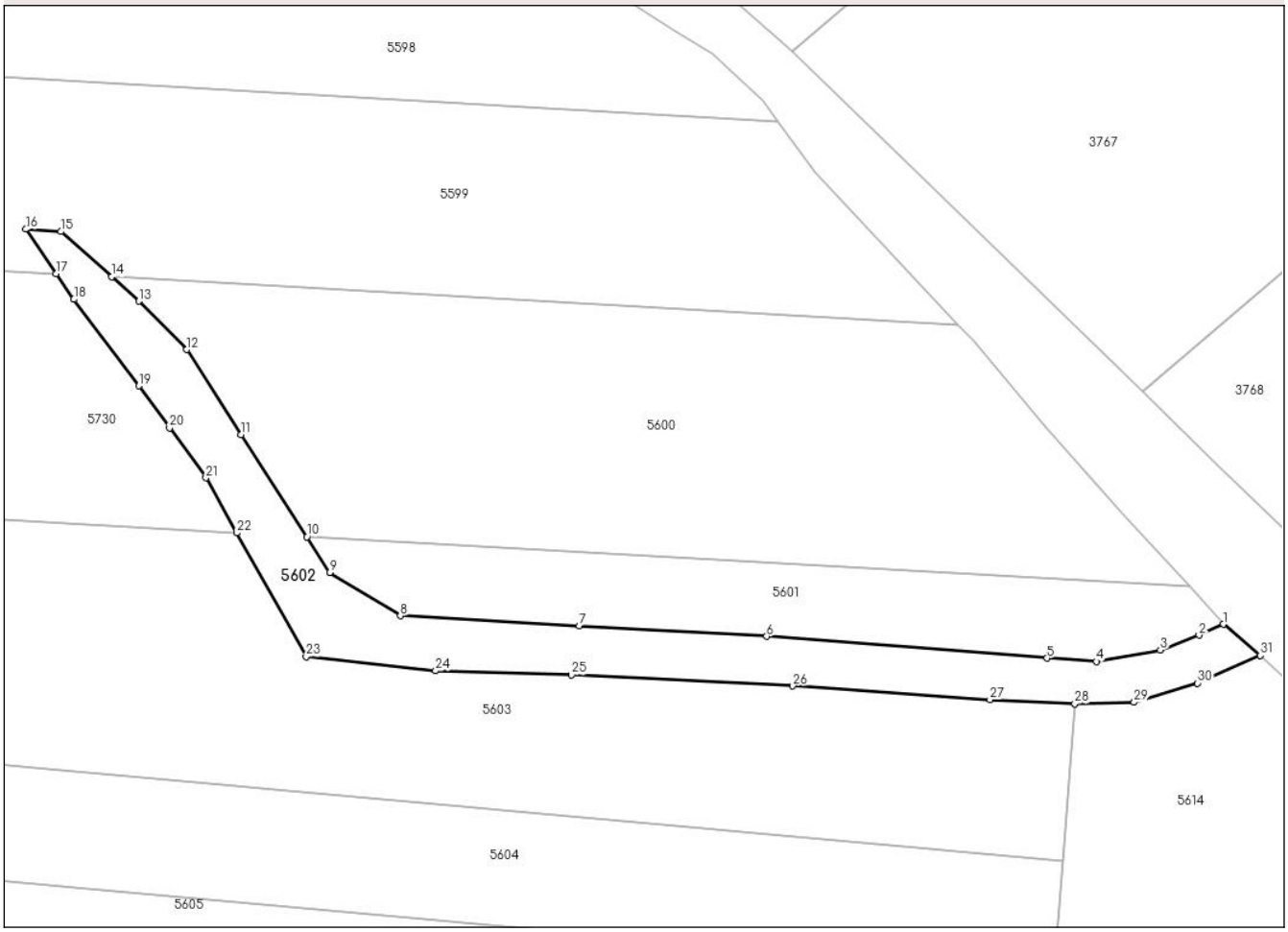

Date referitoare la teren

Crt	Categorie folosință	Intra vilan	Suprafaţa (mp)	Tarla	Parcelă	Nr. topo	Observaţii / Referinţe
1	ape curgatoare	NU	300	144	1073	-	

Lungime Segmente

1) Valorile lungimilor segmentelor sunt obţinute din proiecţie în plan.

Punct început	X / Y	Punct sfârşit	X / Y	Lungime segment (** (m)
1	619.710,764 601.596,863	2	619.709,166 601.596,15	1.751
3	619.706,649 601.595,189	4	619.702,504 601.594,449	4.211
5	619.699,293 601.594,661	6	619.681,07 601.596,073	18.278
7	619.668,893 601.596,756	8	619.657,271 601.597,409	11.641
9	619.652,685 601.600,228	10	619.651,202 601.602,534	2.742

Punct început	X / Y	Punct sfârşit	X / Y	Lungime segment (** (m)
2	619.709,166 601.596,15	3	619.706,649 601.595,189	2.694
4	619.702,504 601.594,449	5	619.699,293 601.594,661	3.217
6	619.681,07 601.596,073	7	619.668,893 601.596,756	12.196
8	619.657,271 601.597,409	9	619.652,685 601.600,228	5.383
10	619.651,202 601.602,534	11	619.646,934 601.609,173	7.892

Document care conține date cu caracter personal, protejat de prevederile Regulamentului (UE) nr. 679/2016 și Legii 190/2018

Punct început	X / Y	Punct sfârşit	X / Y	Lungime segment (** (m)
11	619.646,934 601.609,173	12	619.643,39 601.614,686	6.554
13	619.640,285 601.617,829	14	619.638,504 601.619,415	2.385
15	619.635,207 601.622,353	16	619.632,938 601.622,501	2.273
17	619.634,917 601.619,617	18	619.636,059 601.617,951	2.02
19	619.640,286 601.612,336	20	619.642,277 601.609,605	3.379
21	619.644,642 601.606,361	22	619.646,644 601.602,79	4.094
23	619.651,153 601.594,752	24	619.659,557 601.593,84	8.454
25	619.668,396 601.593,569	26	619.682,772 601.592,86	14.393
27	619.695,586 601.591,961	28	619.701,096 601.591,708	5.516
29	619.704,952 601.591,792	30	619.709,072 601.593,04	4.305
31	619.713,146 601.594,842	1	619.710,764 601.596,863	3.124

Punct început	X / Y	Punct sfârşit	X / Y	Lungime segment (** (m)
12	619.643,39 601.614,686	13	619.640,285 601.617,829	4.418
14	619.638,504 601.619,415	15	619.635,207 601.622,353	4.416
16	619.632,938 601.622,501	17	619.634,917 601.619,617	3.498
18	619.636,059 601.617,951	19	619.640,286 601.612,336	7.028
20	619.642,277 601.609,605	21	619.644,642 601.606,361	4.015
22	619.646,644 601.602,79	23	619.651,153 601.594,752	9.216
24	619.659,557 601.593,84	25	619.668,396 601.593,569	8.843
26	619.682,772 601.592,86	27	619.695,586 601.591,961	12.845
28	619.701,096 601.591,708	29	619.704,952 601.591,792	3.856
30	619.709,072 601.593,04	31	619.713,146 601.594,842	4.455

** Lungimile segmentelor sunt determinate în planul de proiecţie Stereo 70 şi sunt rotunjite la 1 milimetru.
*** Distanţa dintre puncte este formată din segmente cumulate ce sunt mai mici decât valoarea 1 milimetru.

Document care conține date cu caracter personal, protejat de prevederile Regulamentului (UE) nr. 679/2016 și Legii 190/2018

DATE DESPRE IMOBILUL NR. 5603

Oficiul de Cadastru şi Publicitate Imobiliară NEAMT
Biroul de Cadastru şi Publicitate Imobiliară Piatra-Neamt

A. Partea I. Descrierea imobilului

TEREN Necunoscut

Adresa: Loc. Dochia, Jud. Neamt, și Extravilan com. Dochia; Tarla Bahnă Fânaț Ra

Nr. Crt	Nr cadastral Nr. topografic	Suprafaţa* (mp)	Observaţii / Referinţe
A1		Din acte: 1.072 Masurata: 802	Sector cadastral:83 Teren neimprejmuit; Tarla Bahnă Fânaț Ra; Diferența de suprafață de 270 mp se regăsește la ID5601

B. Partea II. Proprietari şi acte

Inscrieri privitoare la dreptul de proprietate şi alte drepturi reale		Referinţe
/		
Act Administrativ nr. 32/2857, din 14/05/2001 emis de CJSDPAT NEAMȚ (titlu de proprietate);		
B1	Intabulare, drept de PROPRIETATE, dobandit prin Reconstituire, cota actuala 1/1	A1
	1) **PASCARU P MARIA**	

C. Partea III. SARCINI .

Inscrieri privind dezmembramintele dreptului de proprietate, drepturi reale de garanţie şi sarcini	Referinţe
NU SUNT	

Anexa Nr. 1 La Partea I

Teren

Nr cadastral	Suprafaţa (mp)*	Observaţii / Referinţe
	Din acte: 1.072 Masurata: 802	Tarla Bahnă Fânaț Ra; Diferența de suprafață de 270 mp se regăsește la ID5601

* Suprafaţa este determinată in planul de proiecţie Stereo 70.

DETALII LINIARE IMOBIL

Date referitoare la teren

Crt	Categorie folosință	Intra vilan	Suprafaţa (mp)	Tarla	Parcelă	Nr. topo	Observaţii / Referinţe
1	pasune	DA	73	144	1073a/3	-	
2	pasune	NU	729	144	1073a/3	-	

Lungime Segmente
1) Valorile lungimilor segmentelor sunt obţinute din proiecţie în plan.

Punct început	X / Y	Punct sfârşit	X / Y	Lungime segment (** (m)
1	619.628,859 601.587,956	2	619.700,307 601.581,522	71.737
2	619.700,307 601.581,522	3	619.701,096 601.591,708	10.216
3	619.701,096 601.591,708	4	619.695,586 601.591,961	5.516
4	619.695,586 601.591,961	5	619.682,772 601.592,86	12.845

Document care conține date cu caracter personal, protejat de prevederile Regulamentului (UE) nr. 679/2016 și Legii 190/2018

Punct început	X / Y	Punct sfârşit	X / Y	Lungime segment (** (m)
5	619.682,772 601.592,86	6	619.668,396 601.593,569	14.393
6	619.668,396 601.593,569	7	619.659,557 601.593,84	8.843
7	619.659,557 601.593,84	8	619.651,153 601.594,752	8.454
8	619.651,153 601.594,752	9	619.646,644 601.602,79	9.216
9	619.646,644 601.602,79	10	619.629,719 601.603,74	16.952
10	619.629,719 601.603,74	11	619.629,466 601.596,057	7.687
11	619.629,466 601.596,057	1	619.628,859 601.587,956	8.123

** Lungimile segmentelor sunt determinate în planul de proiecţie Stereo 70 şi sunt rotunjite la 1 milimetru.
*** Distanţa dintre puncte este formată din segmente cumulate ce sunt mai mici decât valoarea 1 milimetru.

Document care conține date cu caracter personal, protejat de prevederile Regulamentului (UE) nr. 679/2016 și Legii 190/2018

DATE DESPRE IMOBILUL NR. 5604

Oficiul de Cadastru şi Publicitate Imobiliară NEAMT
Biroul de Cadastru şi Publicitate Imobiliară Piatra-Neamt

A. Partea I. Descrierea imobilului

TEREN Necunoscut

Adresa: Loc. Dochia, Jud. Neamt, și Extravilan com. Dochia; Tarla Bahnă Fânaț Ra

Nr. Crt	Nr cadastral Nr. topografic	Suprafaţa* (mp)	Observaţii / Referinţe
A1		536	Sector cadastral:83 Teren neimprejmuit; Tarla Bahnă Fânaț Ra

B. Partea II. Proprietari şi acte

Inscrieri privitoare la dreptul de proprietate şi alte drepturi reale		Referinţe
/		
Act Administrativ nr. 75/58, din 28/11/2005 emis de CJSDPAT NEAMȚ (titlu de proprietate);		
B1	Intabulare, drept de PROPRIETATE, dobandit prin Reconstituire, cota actuala 1/1	A1
	1) **GHERGHEL V AUREL** 2) **GHERGHEL V MIHAI** 3) **GHERGHEL V PETRU** 4) **GABOR V MARIA** 5) **ENARU V ELENA**	

C. Partea III. SARCINI .

Inscrieri privind dezmembramintele dreptului de proprietate, drepturi reale de garanţie şi sarcini	Referinţe
NU SUNT	

Document care conține date cu caracter personal, protejat de prevederile Regulamentului (UE) nr. 679/2016 și Legii 190/2018

Anexa Nr. 1 La Partea I

Teren

Nr cadastral	Suprafaţa (mp)*	Observaţii / Referinţe
	536	Tarla Bahnă Fânaț Ra

* Suprafaţa este determinată in planul de proiecţie Stereo 70.

DETALII LINIARE IMOBIL

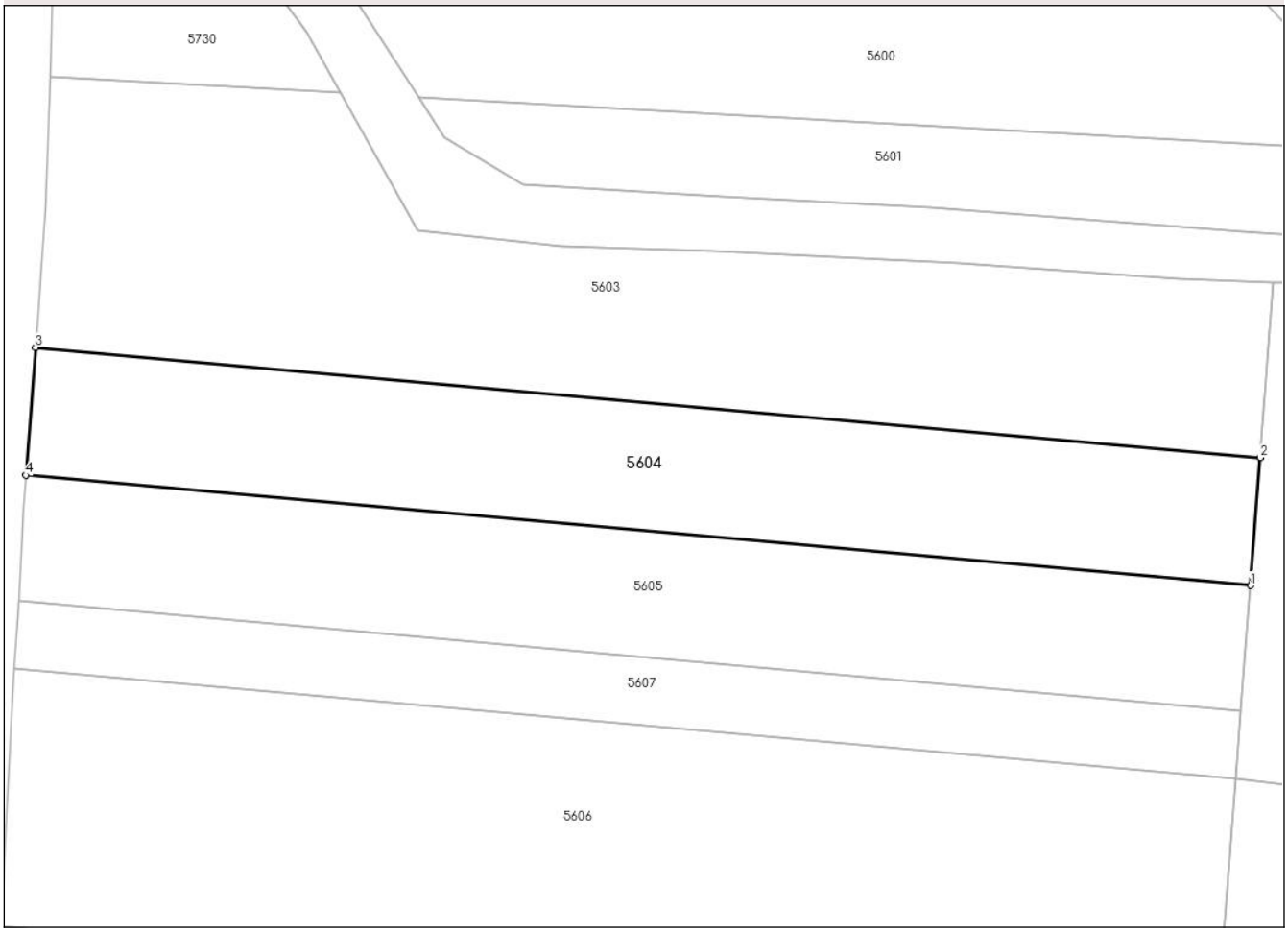

Date referitoare la teren

Crt	Categorie folosință	Intra vilan	Suprafaţa (mp)	Tarla	Parcelă	Nr. topo	Observaţii / Referinţe
1	pasune	DA	42	144	1073A/4	-	
2	pasune	NU	494	144	1073A/4	-	

Lungime Segmente
1) Valorile lungimilor segmentelor sunt obţinute din proiecţie în plan.

Punct început	X / Y	Punct sfârşit	X / Y	Lungime segment (** (m)
1	619.699,73 601.574,071	2	619.700,307 601.581,522	7.473
2	619.700,307 601.581,522	3	619.628,859 601.587,956	71.737
3	619.628,859 601.587,956	4	619.628,3 601.580,504	7.473
4	619.628,3 601.580,504	1	619.699,73 601.574,071	71.719

Document care conține date cu caracter personal, protejat de prevederile Regulamentului (UE) nr. 679/2016 și Legii 190/2018

** Lungimile segmentelor sunt determinate în planul de proiecţie Stereo 70 şi sunt rotunjite la 1 milimetru.
*** Distanţa dintre puncte este formată din segmente cumulate ce sunt mai mici decât valoarea 1 milimetru.

Document care conține date cu caracter personal, protejat de prevederile Regulamentului (UE) nr. 679/2016 și Legii 190/2018

DATE DESPRE IMOBILUL NR. 5605

Oficiul de Cadastru şi Publicitate Imobiliară NEAMT
Biroul de Cadastru şi Publicitate Imobiliară Piatra-Neamt

A. Partea I. Descrierea imobilului

TEREN Necunoscut

Adresa: Loc. Dochia, Jud. Neamt, și Extravilan com. Dochia; Tarla Bahnă Fânaț Ra

Nr. Crt	Nr cadastral Nr. topografic	Suprafaţa* (mp)	Observaţii / Referinţe
A1		523	Sector cadastral:83 Teren neimprejmuit; Tarla Bahnă Fânaț Ra

B. Partea II. Proprietari şi acte

Inscrieri privitoare la dreptul de proprietate şi alte drepturi reale		Referinţe
/		
Act Administrativ nr. 32/2733, din 29/11/2002 emis de CJSDPAT NEAMȚ (titlu de proprietate);		
B1	Intabulare, drept de PROPRIETATE, dobandit prin Reconstituire, cota actuala 1/1	A1
	1) **GHERGHEL GH ANTON** 2) **GHERGHEL MARIA**	

C. Partea III. SARCINI .

Inscrieri privind dezmembramintele dreptului de proprietate, drepturi reale de garanţie şi sarcini	Referinţe
NU SUNT	

Anexa Nr. 1 La Partea I

Teren

Nr cadastral	Suprafaţa (mp)*	Observaţii / Referinţe
	523	Tarla Bahnă Fânaț Ra

* Suprafaţa este determinată in planul de proiecţie Stereo 70.

DETALII LINIARE IMOBIL

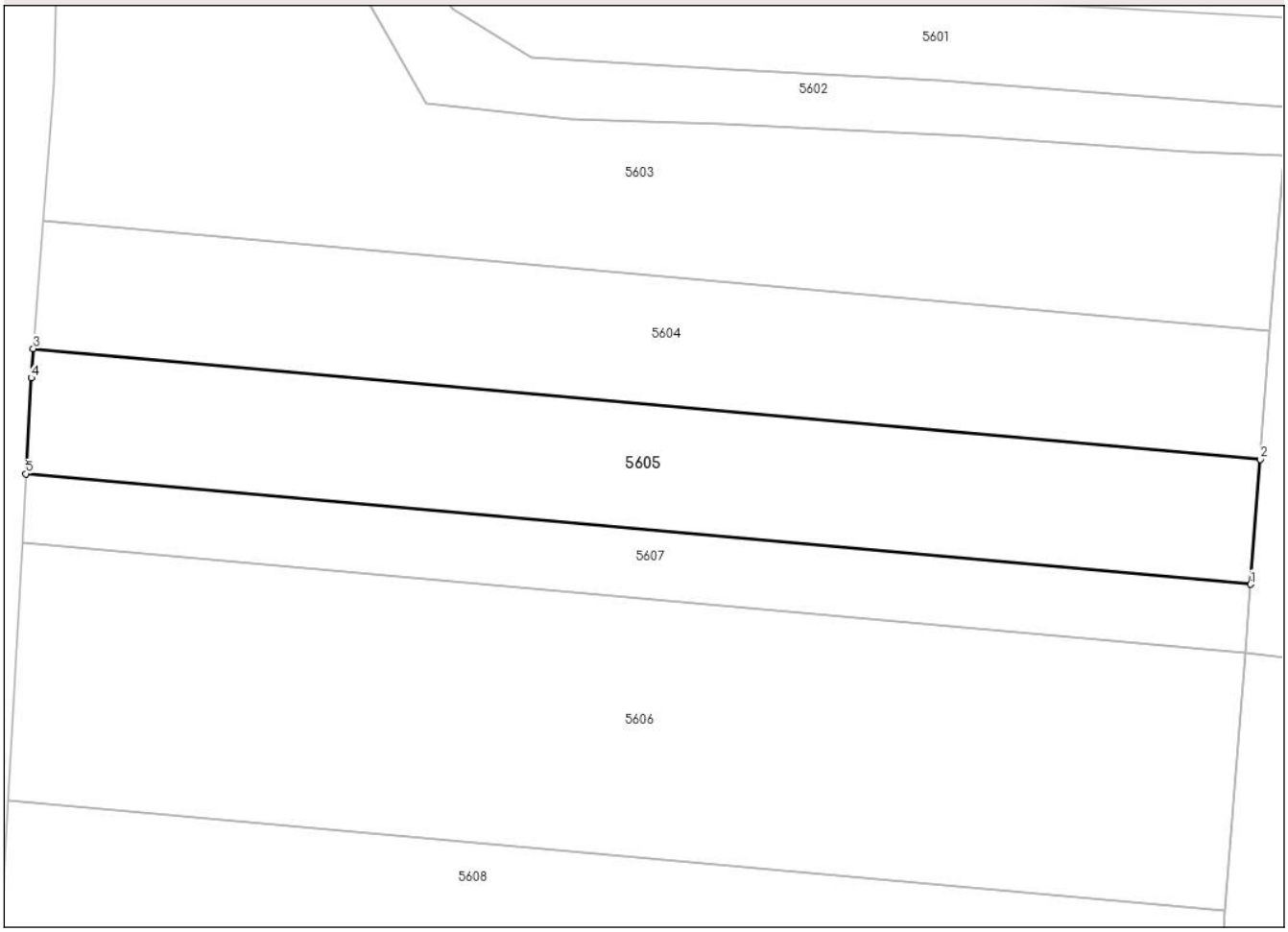

Date referitoare la teren

Crt	Categorie folosință	Intra vilan	Suprafaţa (mp)	Tarla	Parcelă	Nr. topo	Observaţii / Referinţe
1	pasune	DA	45	144	1073A/5	-	
2	pasune	NU	478	144	1073A/5	-	

Lungime Segmente
1) Valorile lungimilor segmentelor sunt obţinute din proiecţie în plan.

Punct început	X / Y	Punct sfârşit	X / Y	Lungime segment (** (m)
1	619.699,166 601.566,795	2	619.699,73 601.574,071	7.298
2	619.699,73 601.574,071	3	619.628,3 601.580,504	71.719
3	619.628,3 601.580,504	4	619.628,173 601.578,806	1.703
4	619.628,173 601.578,806	5	619.627,863 601.573,216	5.598

Document care conține date cu caracter personal, protejat de prevederile Regulamentului (UE) nr. 679/2016 și Legii 190/2018

Punct început	X / Y	Punct sfârşit	X / Y	Lungime segment (** (m)
5	619.627,863 601.573,216	1	619.699,166 601.566,795	71.591

** Lungimile segmentelor sunt determinate în planul de proiecţie Stereo 70 şi sunt rotunjite la 1 milimetru.
*** Distanţa dintre puncte este formată din segmente cumulate ce sunt mai mici decât valoarea 1 milimetru.

Document care conține date cu caracter personal, protejat de prevederile Regulamentului (UE) nr. 679/2016 și Legii 190/2018

DATE DESPRE IMOBILUL NR. 5606

Oficiul de Cadastru şi Publicitate Imobiliară NEAMT
Biroul de Cadastru şi Publicitate Imobiliară Piatra-Neamt

A. Partea I. Descrierea imobilului

TEREN Necunoscut

Adresa: Loc. Dochia, Jud. Neamt, și Extravilan com. Dochia; Tarla Bahnă Fânaț Ra

Nr. Crt	Nr cadastral Nr. topografic	Suprafaţa* (mp)	Observaţii / Referinţe
A1		1.072	Sector cadastral:83 Teren neimprejmuit; Tarla Bahnă Fânaț Ra

B. Partea II. Proprietari şi acte

Inscrieri privitoare la dreptul de proprietate şi alte drepturi reale		Referinţe
/		
Act Normativ nr. 7, din 13/03/1996 emis de PARLAMENTUL ROMÂNIEI (lege);		
B1	Inscrierea posesiei, drept de PROPRIETATE, dobandit prin Lege, cota actuala 1/1	A1
	1) **NEIDENTIFICAT NEIDENTIFICAT**	
B2	Se notează mențiunea de proprietar neidentificat	A1

C. Partea III. SARCINI .

Inscrieri privind dezmembramintele dreptului de proprietate, drepturi reale de garanţie şi sarcini	Referinţe
NU SUNT	

Document care conține date cu caracter personal, protejat de prevederile Regulamentului (UE) nr. 679/2016 și Legii 190/2018

Anexa Nr. 1 La Partea I

Teren

Nr cadastral	Suprafaţa (mp)*	Observaţii / Referinţe
	1.072	Tarla Bahnă Fânaț Ra

* Suprafaţa este determinată in planul de proiecţie Stereo 70.

DETALII LINIARE IMOBIL

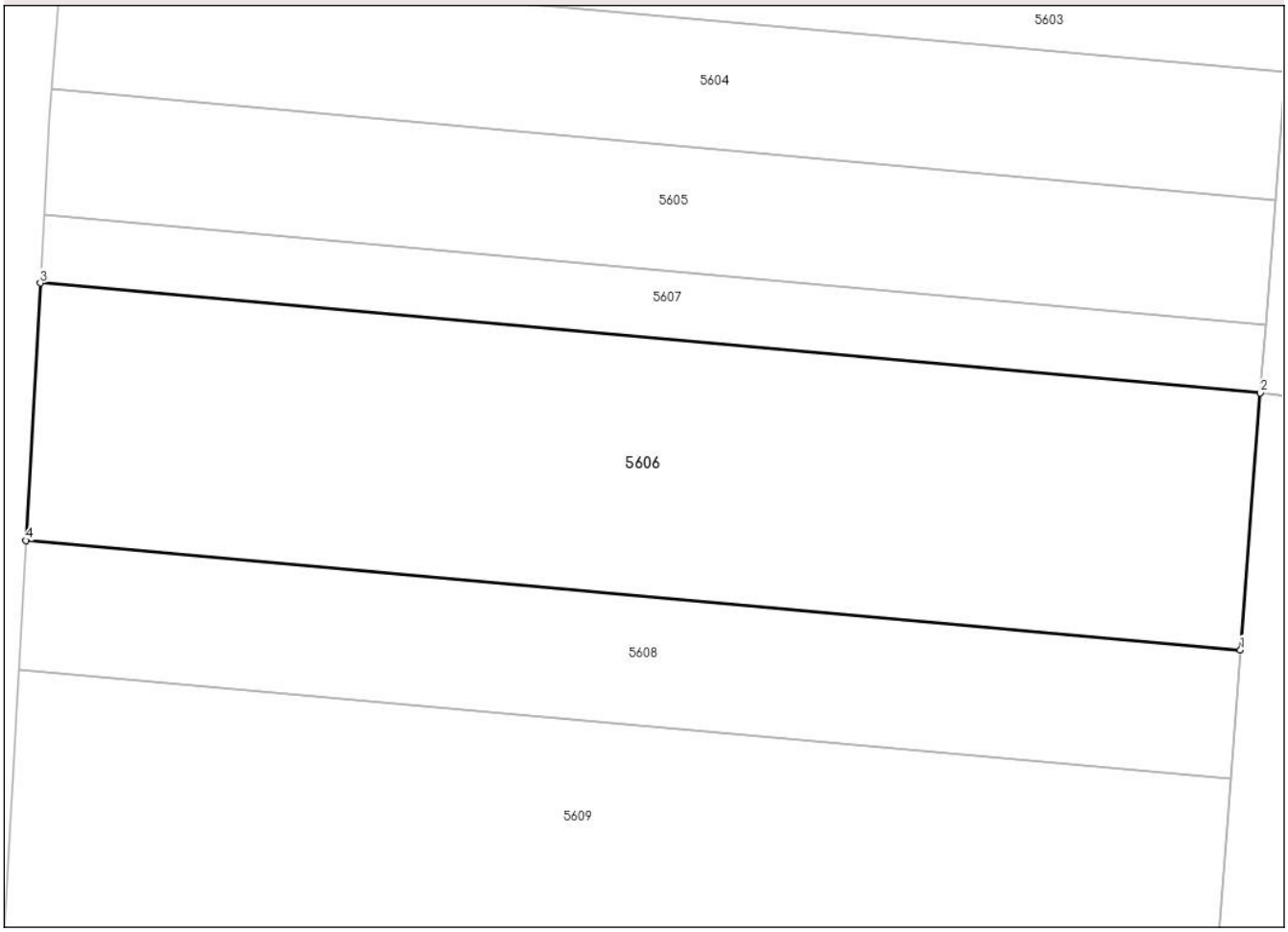

Date referitoare la teren

Crt	Categorie folosință	Intra vilan	Suprafaţa (mp)	Tarla	Parcelă	Nr. topo	Observaţii / Referinţe
1	pasune	DA	107	144	1073	-	
2	pasune	NU	965	144	1073	-	

Lungime Segmente

1) Valorile lungimilor segmentelor sunt obţinute din proiecţie în plan.

Punct început	X / Y	Punct sfârşit	X / Y	Lungime segment (** (m)
1	619.697,704 601.547,824	2	619.698,857 601.562,807	15.027
2	619.698,857 601.562,807	3	619.627,642 601.569,22	71.503
3	619.627,642 601.569,22	4	619.626,811 601.554,208	15.035
4	619.626,811 601.554,208	1	619.697,704 601.547,824	71.18

Document care conține date cu caracter personal, protejat de prevederile Regulamentului (UE) nr. 679/2016 și Legii 190/2018

** Lungimile segmentelor sunt determinate în planul de proiecţie Stereo 70 şi sunt rotunjite la 1 milimetru.
*** Distanţa dintre puncte este formată din segmente cumulate ce sunt mai mici decât valoarea 1 milimetru.

Document care conține date cu caracter personal, protejat de prevederile Regulamentului (UE) nr. 679/2016 și Legii 190/2018

DATE DESPRE IMOBILUL NR. 5607

Oficiul de Cadastru şi Publicitate Imobiliară NEAMT
Biroul de Cadastru şi Publicitate Imobiliară Piatra-Neamt

A. Partea I. Descrierea imobilului

TEREN Necunoscut

Adresa: Loc. Dochia, Jud. Neamt, și Extravilan com. Dochia; Tarla Bahnă Fânaț Ra

Nr. Crt	Nr cadastral Nr. topografic	Suprafaţa* (mp)	Observaţii / Referinţe
A1		286	Sector cadastral:83 Teren neimprejmuit; Tarla Bahnă Fânaț Ra

B. Partea II. Proprietari şi acte

Inscrieri privitoare la dreptul de proprietate şi alte drepturi reale		Referinţe
/		
Act Normativ nr. 7, din 13/03/1996 emis de PARLAMENTUL ROMÂNIEI (lege);		
B1	Inscrierea posesiei, drept de PROPRIETATE, dobandit prin Lege, cota actuala 1/1	A1
	1) **NEIDENTIFICAT NEIDENTIFICAT**	
B2	Se notează mențiunea de proprietar neidentificat	A1

C. Partea III. SARCINI .

Inscrieri privind dezmembramintele dreptului de proprietate, drepturi reale de garanţie şi sarcini	Referinţe
NU SUNT	

Anexa Nr. 1 La Partea I

Teren

Nr cadastral	Suprafaţa (mp)*	Observaţii / Referinţe
	286	Tarla Bahnă Fânaț Ra

* Suprafaţa este determinată in planul de proiecţie Stereo 70.

DETALII LINIARE IMOBIL

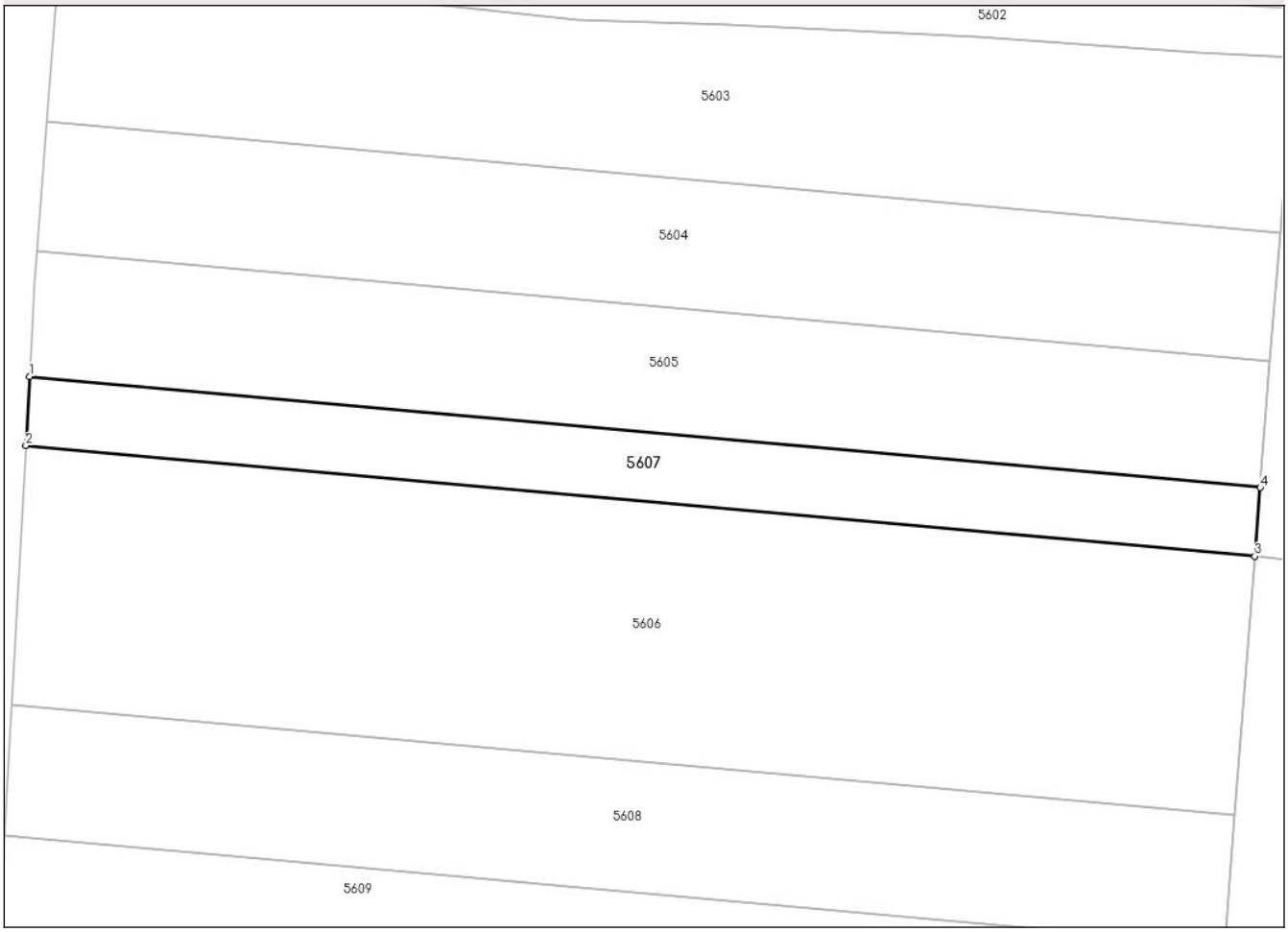

Date referitoare la teren

Crt	Categorie folosință	Intra vilan	Suprafaţa (mp)	Tarla	Parcelă	Nr. topo	Observaţii / Referinţe
1	drum	DA	26	144	1073	-	
2	drum	NU	260	144	1073	-	

Lungime Segmente
1) Valorile lungimilor segmentelor sunt obţinute din proiecţie în plan.

Punct început	X / Y	Punct sfârşit	X / Y	Lungime segment (** (m)
1	619.627,863 601.573,216	2	619.627,642 601.569,22	4.002
2	619.627,642 601.569,22	3	619.698,857 601.562,807	71.503
3	619.698,857 601.562,807	4	619.699,166 601.566,795	4.0
4	619.699,166 601.566,795	1	619.627,863 601.573,216	71.591

Document care conține date cu caracter personal, protejat de prevederile Regulamentului (UE) nr. 679/2016 și Legii 190/2018

** Lungimile segmentelor sunt determinate în planul de proiecţie Stereo 70 şi sunt rotunjite la 1 milimetru.
*** Distanţa dintre puncte este formată din segmente cumulate ce sunt mai mici decât valoarea 1 milimetru.

Document care conține date cu caracter personal, protejat de prevederile Regulamentului (UE) nr. 679/2016 și Legii 190/2018

DATE DESPRE IMOBILUL NR. 5608

Oficiul de Cadastru şi Publicitate Imobiliară NEAMT
Biroul de Cadastru şi Publicitate Imobiliară Piatra-Neamt

A. Partea I. Descrierea imobilului

TEREN Necunoscut

Adresa: Loc. Dochia, Jud. Neamt, și Extravilan com. Dochia; Tarla Bahnă Fânaț Ra

Nr. Crt	Nr cadastral Nr. topografic	Suprafaţa* (mp)	Observaţii / Referinţe
A1		536	Sector cadastral:83 Teren neimprejmuit; Tarla Bahnă Fânaț Ra

B. Partea II. Proprietari şi acte

Inscrieri privitoare la dreptul de proprietate şi alte drepturi reale		Referinţe
/		
Act Administrativ nr. 75/36, din 15/04/2005 emis de CJSDPAT NEAMT (titlu de proprietate);		
B1	Intabulare, drept de PROPRIETATE, dobandit prin Reconstituire, cota actuala 1/1	A1
	1) **PASCARU D PETRU** 2) **ENARU M MARIA** 3) **ȘCHIOPU ADOLFINA**	

C. Partea III. SARCINI .

Inscrieri privind dezmembramintele dreptului de proprietate, drepturi reale de garanţie şi sarcini	Referinţe
NU SUNT	

Document care conține date cu caracter personal, protejat de prevederile Regulamentului (UE) nr. 679/2016 și Legii 190/2018

Anexa Nr. 1 La Partea I

Teren

Nr cadastral	Suprafaţa (mp)*	Observaţii / Referinţe
	536	Tarla Bahnă Fânaț Ra

* Suprafaţa este determinată in planul de proiecţie Stereo 70.

DETALII LINIARE IMOBIL

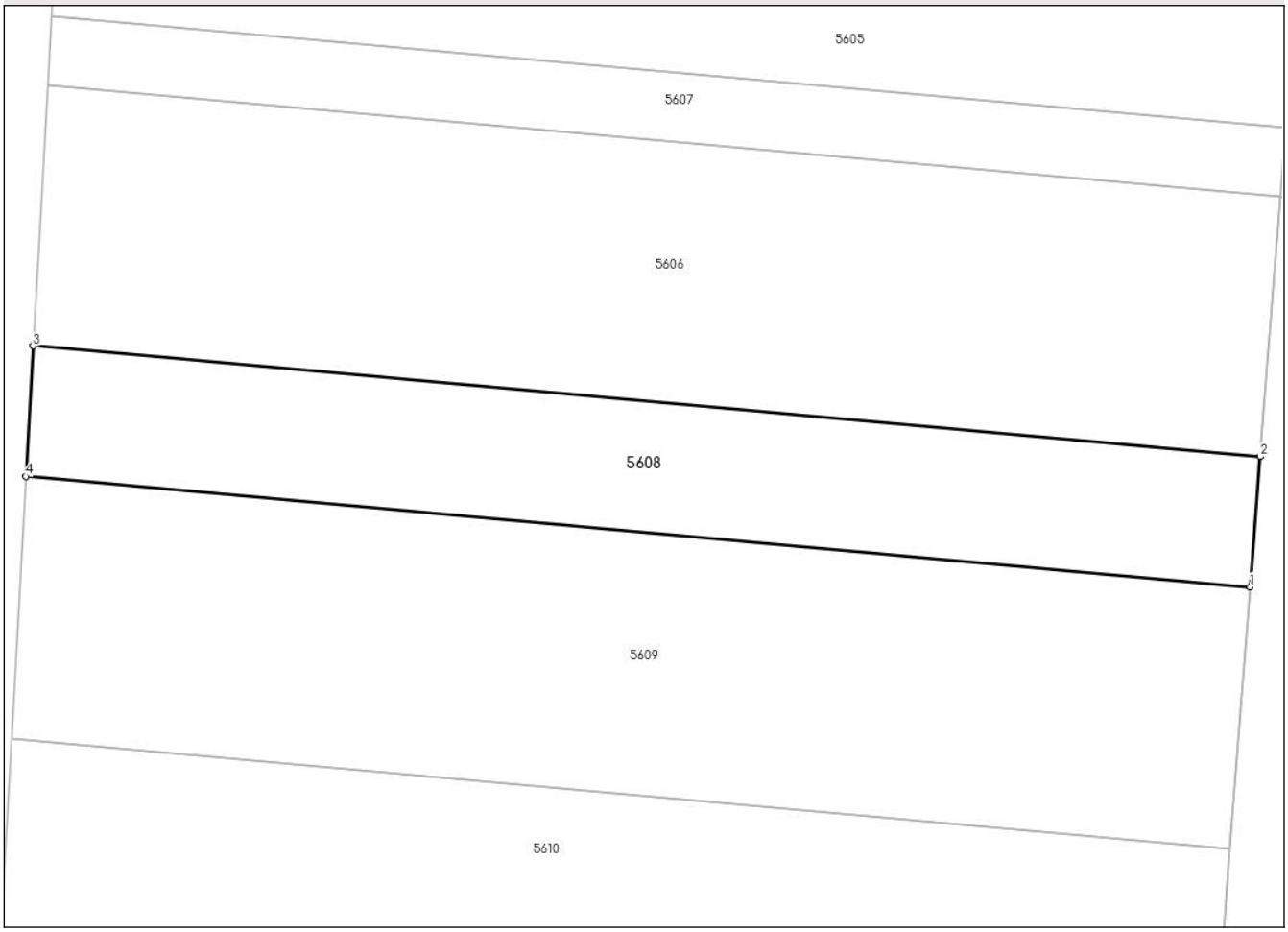

Date referitoare la teren

Crt	Categorie folosință	Intra vilan	Suprafaţa (mp)	Tarla	Parcelă	Nr. topo	Observaţii / Referinţe
1	pasune	DA	59	144	1073a/7	-	
2	pasune	NU	477	144	1073a/7	-	

Lungime Segmente
1) Valorile lungimilor segmentelor sunt obţinute din proiecţie în plan.

Punct început	X / Y	Punct sfârşit	X / Y	Lungime segment (** (m)
1	619.697,126 601.540,306	2	619.697,704 601.547,824	7.539
2	619.697,704 601.547,824	3	619.626,811 601.554,208	71.18
3	619.626,811 601.554,208	4	619.626,394 601.546,676	7.543
4	619.626,394 601.546,676	1	619.697,126 601.540,306	71.018

Document care conține date cu caracter personal, protejat de prevederile Regulamentului (UE) nr. 679/2016 și Legii 190/2018

** Lungimile segmentelor sunt determinate în planul de proiecţie Stereo 70 şi sunt rotunjite la 1 milimetru.
*** Distanţa dintre puncte este formată din segmente cumulate ce sunt mai mici decât valoarea 1 milimetru.

Document care conține date cu caracter personal, protejat de prevederile Regulamentului (UE) nr. 679/2016 și Legii 190/2018

DATE DESPRE IMOBILUL NR. 5609

Oficiul de Cadastru şi Publicitate Imobiliară NEAMT
Biroul de Cadastru şi Publicitate Imobiliară Piatra-Neamt

A. Partea I. Descrierea imobilului

TEREN Necunoscut

Adresa: Loc. Dochia, Jud. Neamt, și Extravilan com. Dochia; Tarla Bahnă Fânaț Ra

Nr. Crt	Nr cadastral Nr. topografic	Suprafaţa* (mp)	Observaţii / Referinţe
A1		1.072	Sector cadastral:83 Teren neimprejmuit; Tarla Bahnă Fânaț Ra

B. Partea II. Proprietari şi acte

Inscrieri privitoare la dreptul de proprietate şi alte drepturi reale		Referinţe
/		
Act Administrativ nr. 32/2742, din 18/05/1999 emis de CJSDPAT NEAMȚ (titlu de proprietate);		
B1	Intabulare, drept de PROPRIETATE, dobandit prin Reconstituire, cota actuala 1/1	A1
	1) **ROTARU CLEMENTINA** 2) **GABOR FILOMENA**	

C. Partea III. SARCINI .

Inscrieri privind dezmembramintele dreptului de proprietate, drepturi reale de garanţie şi sarcini	Referinţe
NU SUNT	

Anexa Nr. 1 La Partea I

Teren

Nr cadastral	Suprafaţa (mp)*	Observaţii / Referinţe
	1.072	Tarla Bahnă Fânaț Ra

* Suprafaţa este determinată in planul de proiecţie Stereo 70.

DETALII LINIARE IMOBIL

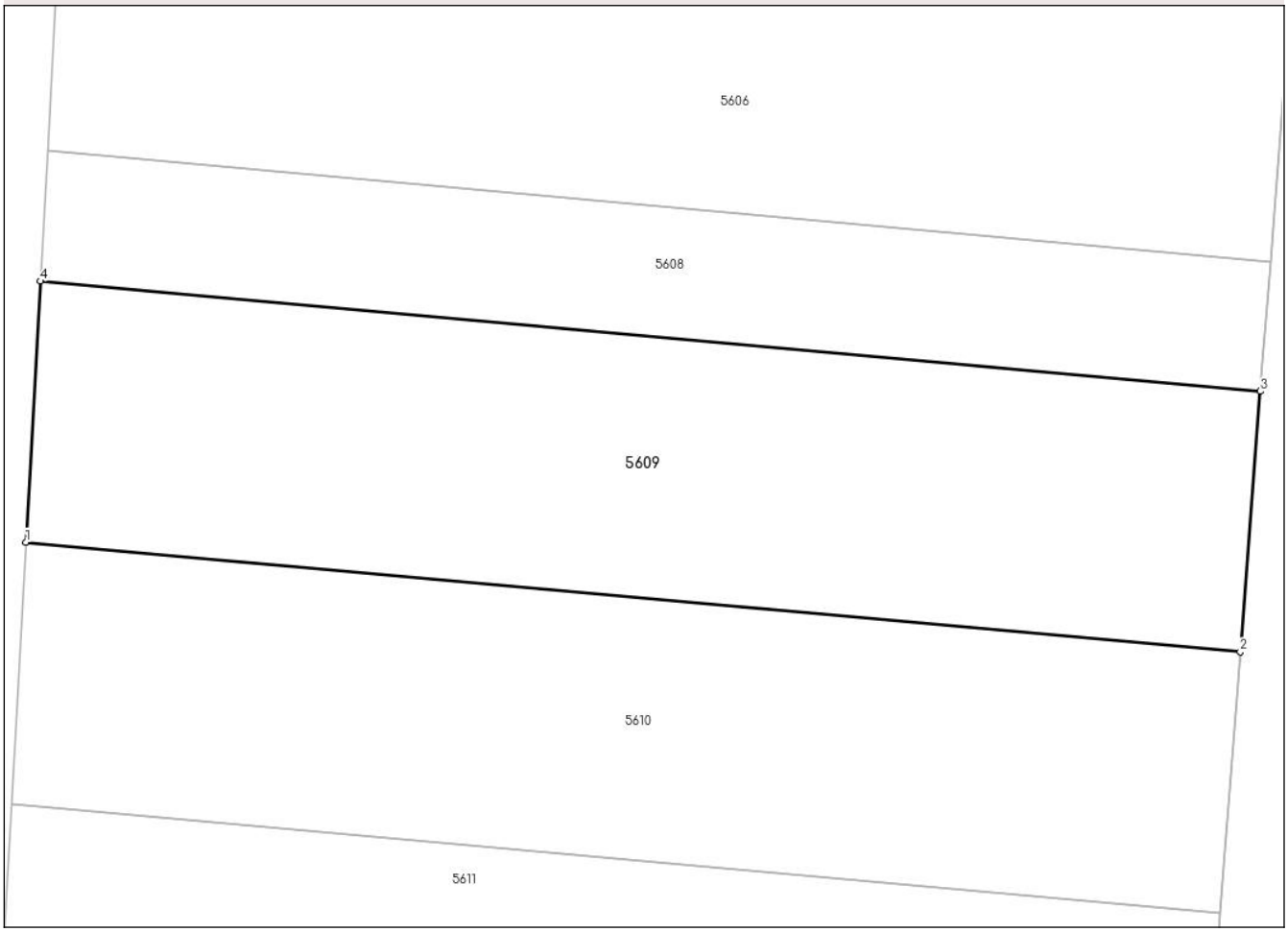

Date referitoare la teren

Crt	Categorie folosință	Intra vilan	Suprafaţa (mp)	Tarla	Parcelă	Nr. topo	Observaţii / Referinţe
1	pasune	DA	129	144	1073/8	-	
2	pasune	NU	943	144	1073/8	-	

Lungime Segmente
1) Valorile lungimilor segmentelor sunt obţinute din proiecţie în plan.

Punct început	X / Y	Punct sfârşit	X / Y	Lungime segment (** (m)
1	619.625,556 601.531,561	2	619.695,965 601.525,22	70.693
2	619.695,965 601.525,22	3	619.697,126 601.540,306	15.131
3	619.697,126 601.540,306	4	619.626,394 601.546,676	71.018
4	619.626,394 601.546,676	1	619.625,556 601.531,561	15.138

Document care conține date cu caracter personal, protejat de prevederile Regulamentului (UE) nr. 679/2016 și Legii 190/2018

** Lungimile segmentelor sunt determinate în planul de proiecţie Stereo 70 şi sunt rotunjite la 1 milimetru.
*** Distanţa dintre puncte este formată din segmente cumulate ce sunt mai mici decât valoarea 1 milimetru.

DATE DESPRE IMOBILUL NR. 5610

Oficiul de Cadastru şi Publicitate Imobiliară NEAMT
Biroul de Cadastru şi Publicitate Imobiliară Piatra-Neamt

A. Partea I. Descrierea imobilului

TEREN Necunoscut

Adresa: Loc. Dochia, Jud. Neamt, și Extravilan com. Dochia; Tarla Bahnă Fânaț Ra

Nr. Crt	Nr cadastral Nr. topografic	Suprafaţa* (mp)	Observaţii / Referinţe
A1		1.072	Sector cadastral:83 Teren neimprejmuit; Tarla Bahnă Fânaț Ra

B. Partea II. Proprietari şi acte

Inscrieri privitoare la dreptul de proprietate şi alte drepturi reale		Referinţe
/		
Act Normativ nr. 7, din 13/03/1996 emis de PARLAMENTUL ROMÂNIEI (lege);		
B1	Inscrierea posesiei, drept de PROPRIETATE, dobandit prin Lege, cota actuala 1/1	A1
	1) **NEIDENTIFICAT NEIDENTIFICAT**	
B2	Se notează mențiunea de proprietar neidentificat	A1

C. Partea III. SARCINI .

Inscrieri privind dezmembramintele dreptului de proprietate, drepturi reale de garanţie şi sarcini	Referinţe
NU SUNT	

Document care conține date cu caracter personal, protejat de prevederile Regulamentului (UE) nr. 679/2016 și Legii 190/2018

Anexa Nr. 1 La Partea I

Teren

Nr cadastral	Suprafaţa (mp)*	Observaţii / Referinţe
	1.072	Tarla Bahnă Fânaț Ra

* Suprafaţa este determinată in planul de proiecţie Stereo 70.

DETALII LINIARE IMOBIL

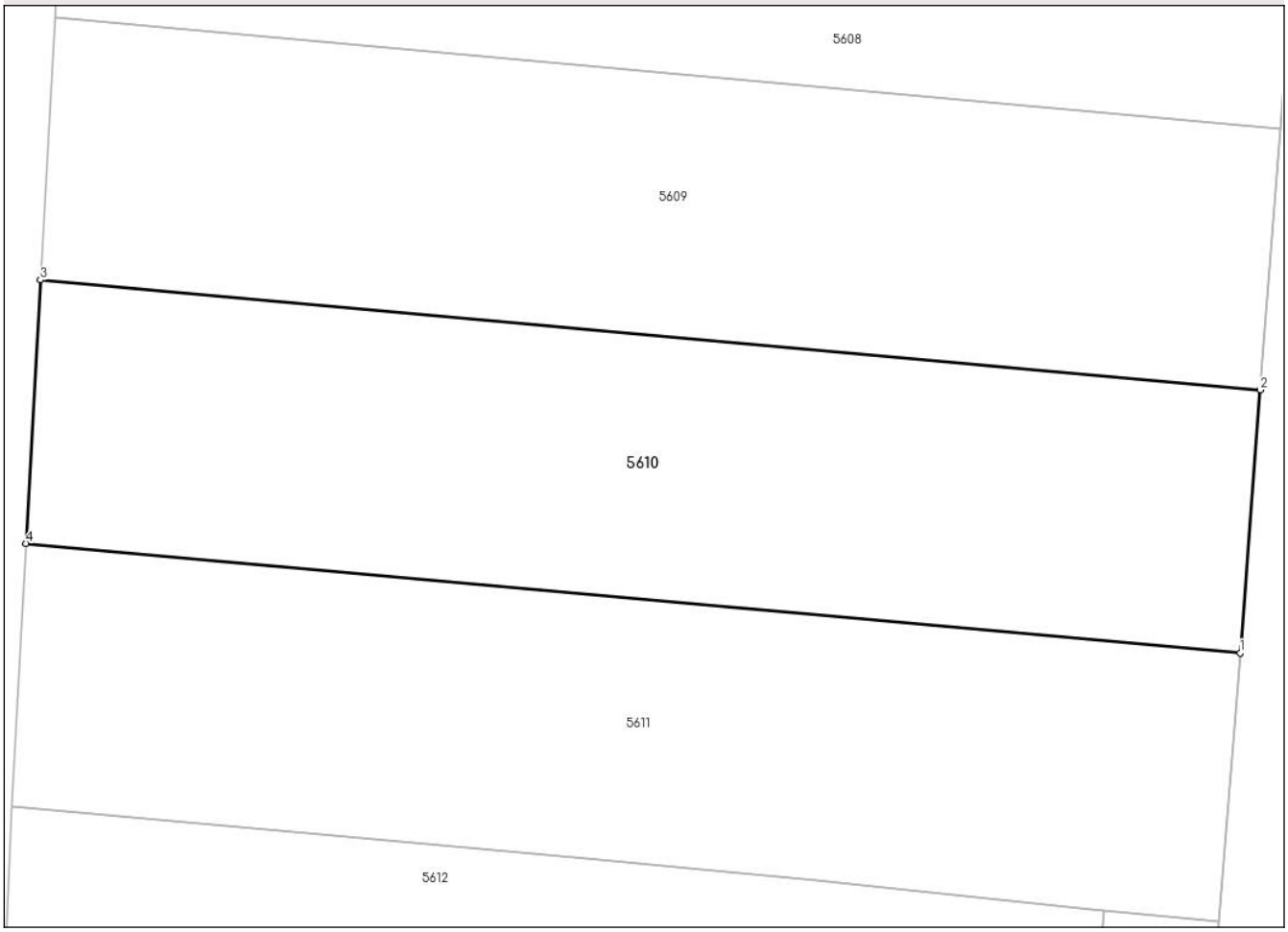

Date referitoare la teren

Crt	Categorie folosință	Intra vilan	Suprafaţa (mp)	Tarla	Parcelă	Nr. topo	Observaţii / Referinţe
1	pasune	DA	133	144	1073	-	
2	pasune	NU	939	144	1073	-	

Lungime Segmente
1) Valorile lungimilor segmentelor sunt obţinute din proiecţie în plan.

Punct început	X / Y	Punct sfârşit	X / Y	Lungime segment (** (m)
1	619.694,798 601.510,065	2	619.695,965 601.525,22	15.201
2	619.695,965 601.525,22	3	619.625,556 601.531,561	70.693
3	619.625,556 601.531,561	4	619.624,715 601.516,376	15.208
4	619.624,715 601.516,376	1	619.694,798 601.510,065	70.366

Document care conține date cu caracter personal, protejat de prevederile Regulamentului (UE) nr. 679/2016 și Legii 190/2018

** Lungimile segmentelor sunt determinate în planul de proiecţie Stereo 70 şi sunt rotunjite la 1 milimetru.
*** Distanţa dintre puncte este formată din segmente cumulate ce sunt mai mici decât valoarea 1 milimetru.

Document care conține date cu caracter personal, protejat de prevederile Regulamentului (UE) nr. 679/2016 și Legii 190/2018

DATE DESPRE IMOBILUL NR. 5611

Oficiul de Cadastru şi Publicitate Imobiliară NEAMT
Biroul de Cadastru şi Publicitate Imobiliară Piatra-Neamt

A. Partea I. Descrierea imobilului

TEREN Necunoscut

Adresa: Loc. Dochia, Jud. Neamt, și Extravilan com. Dochia; Tarla Bahnă Fânaț Ra

Nr. Crt	Nr cadastral Nr. topografic	Suprafaţa* (mp)	Observaţii / Referinţe
A1		1.072	Sector cadastral:83 Teren neimprejmuit; Tarla Bahnă Fânaț Ra

B. Partea II. Proprietari şi acte

Inscrieri privitoare la dreptul de proprietate şi alte drepturi reale		Referinţe
/		
Act Normativ nr. 7, din 13/03/1996 emis de PARLAMENTUL ROMÂNIEI (lege);		
B1	Inscrierea posesiei, drept de PROPRIETATE, dobandit prin Lege, cota actuala 1/1	A1
	1) **NEIDENTIFICAT NEIDENTIFICAT**	
B2	Se notează mențiunea de proprietar neidentificat	A1

C. Partea III. SARCINI .

Inscrieri privind dezmembramintele dreptului de proprietate, drepturi reale de garanţie şi sarcini	Referinţe
NU SUNT	

Document care conține date cu caracter personal, protejat de prevederile Regulamentului (UE) nr. 679/2016 și Legii 190/2018

Anexa Nr. 1 La Partea I

Teren

Nr cadastral	Suprafaţa (mp)*	Observaţii / Referinţe
	1.072	Tarla Bahnă Fânaț Ra

* Suprafaţa este determinată in planul de proiecţie Stereo 70.

DETALII LINIARE IMOBIL

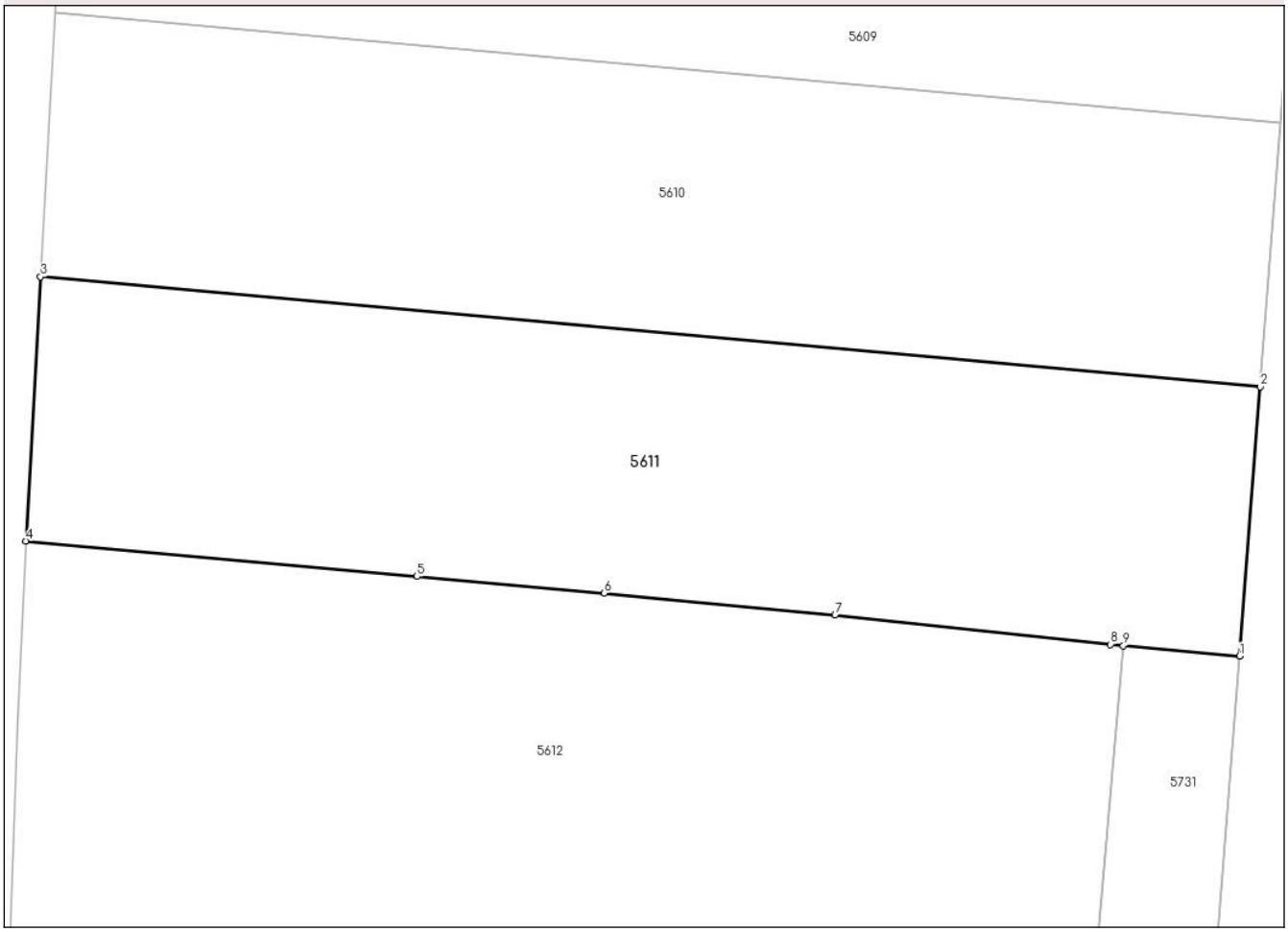

Date referitoare la teren

Crt	Categorie folosință	Intra vilan	Suprafaţa (mp)	Tarla	Parcelă	Nr. topo	Observaţii / Referinţe
1	pasune	DA	121	144	1073	-	
2	pasune	NU	951	144	1073	-	

Lungime Segmente
1) Valorile lungimilor segmentelor sunt obţinute din proiecţie în plan.

Punct început	X / Y	Punct sfârşit	X / Y	Lungime segment (** (m)
1	619.693,608 601.494,601	2	619.694,798 601.510,065	15.509
2	619.694,798 601.510,065	3	619.624,715 601.516,376	70.366
3	619.624,715 601.516,376	4	619.623,875 601.501,203	15.196
4	619.623,875 601.501,203	5	619.646,351 601.499,179	22.567

Document care conține date cu caracter personal, protejat de prevederile Regulamentului (UE) nr. 679/2016 și Legii 190/2018

Punct început	X / Y	Punct sfârşit	X / Y	Lungime segment (** (m)
5	619.646,351 601.499,179	6	619.657,087 601.498,217	10.779
6	619.657,087 601.498,217	7	619.670,364 601.496,949	13.337
7	619.670,364 601.496,949	8	619.686,198 601.495,273	15.922
8	619.686,198 601.495,273	9	619.686,932 601.495,205	0.737
9	619.686,932 601.495,205	1	619.693,608 601.494,601	6.703

** Lungimile segmentelor sunt determinate în planul de proiecţie Stereo 70 şi sunt rotunjite la 1 milimetru.
*** Distanţa dintre puncte este formată din segmente cumulate ce sunt mai mici decât valoarea 1 milimetru.

Document care conține date cu caracter personal, protejat de prevederile Regulamentului (UE) nr. 679/2016 și Legii 190/2018

DATE DESPRE IMOBILUL NR. 5612

Oficiul de Cadastru şi Publicitate Imobiliară NEAMT
Biroul de Cadastru şi Publicitate Imobiliară Piatra-Neamt

A. Partea I. Descrierea imobilului

TEREN Necunoscut

Adresa: Loc. Dochia, Jud. Neamt, și Extravilan com. Dochia; Tarla Bahnă Fânaț Ra

Nr. Crt	Nr cadastral Nr. topografic	Suprafaţa* (mp)	Observaţii / Referinţe
A1	51572	2.144	Sector cadastral:83 Teren neimprejmuit; Tarla Bahnă Fânaț Ra

B. Partea II. Proprietari şi acte

Inscrieri privitoare la dreptul de proprietate şi alte drepturi reale		Referinţe
41465 / 21/09/2020		
Act Notarial nr. 844, din 21/09/2020 emis de FLOAREȘ Anca;		
B3	Intabulare, drept de PROPRIETATE, cu titlu de cumpărare, dobandit prin Conventie, cota actuala 1/1	A1
	1) **ENARIU CONSTANTIN-CIPRIAN**, bun propriu	

C. Partea III. SARCINI .

Inscrieri privind dezmembramintele dreptului de proprietate, drepturi reale de garanţie şi sarcini	Referinţe
NU SUNT	

Document care conține date cu caracter personal, protejat de prevederile Regulamentului (UE) nr. 679/2016 și Legii 190/2018

Anexa Nr. 1 La Partea I

Teren

Nr cadastral	Suprafaţa (mp)*	Observaţii / Referinţe
51572	2.144	Tarla Bahnă Fânaț Ra

* Suprafaţa este determinată in planul de proiecţie Stereo 70.

DETALII LINIARE IMOBIL

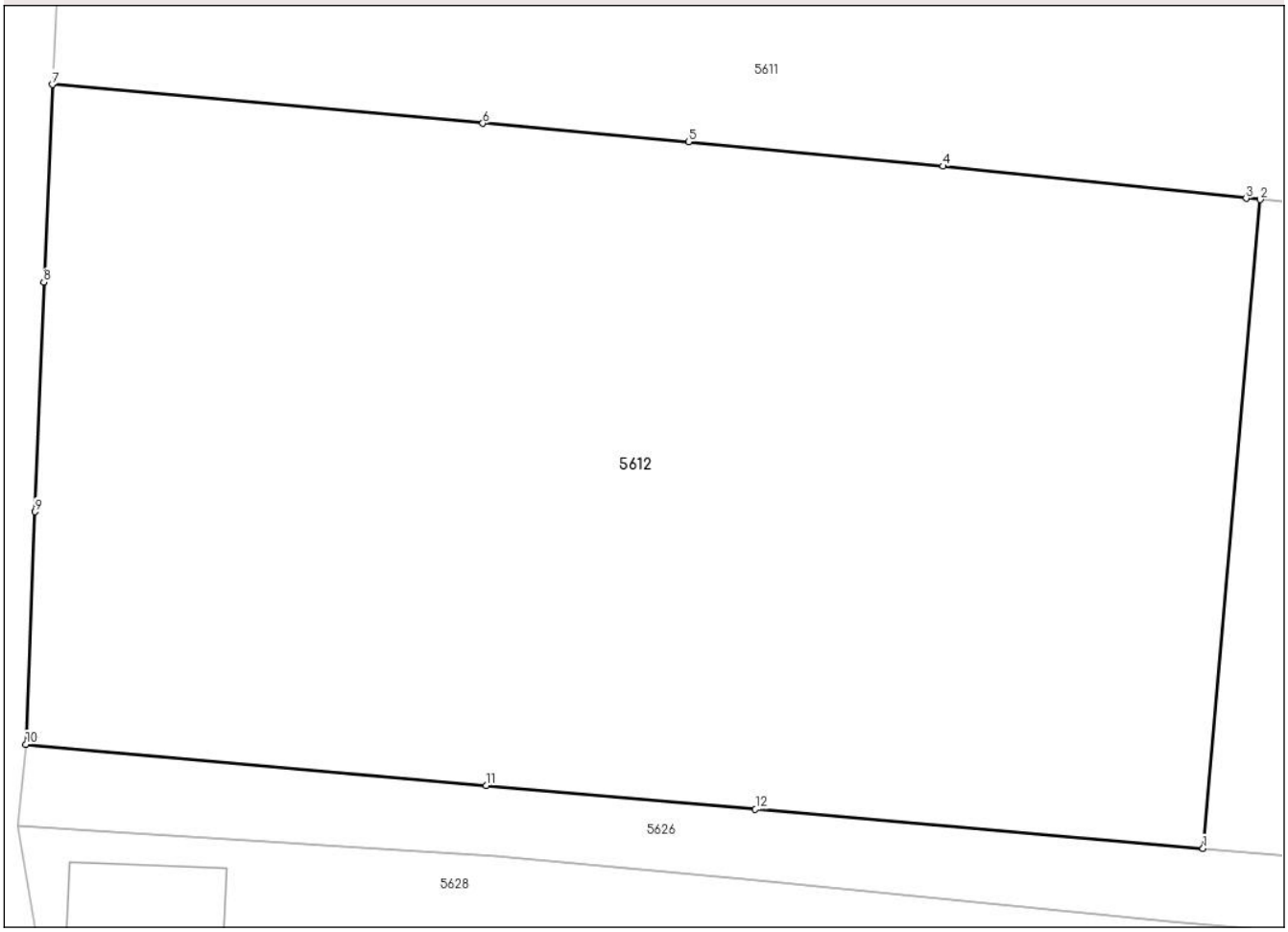

Date referitoare la teren

Crt	Categorie folosință	Intra vilan	Suprafaţa (mp)	Tarla	Parcelă	Nr. topo	Observaţii / Referinţe
1	curti constructii	DA	207	144	1073a/11	-	
2	curti constructii	NU	1.937	144	1073a/11	-	

Lungime Segmente
1) Valorile lungimilor segmentelor sunt obţinute din proiecţie în plan.

Punct început	X / Y	Punct sfârşit	X / Y	Lungime segment (** (m)
1	619.683,948 601.461,379	2	619.686,932 601.495,205	33.958
2	619.686,932 601.495,205	3	619.686,198 601.495,273	0.737
3	619.686,198 601.495,273	4	619.670,364 601.496,949	15.922
4	619.670,364 601.496,949	5	619.657,087 601.498,217	13.337

Document care conține date cu caracter personal, protejat de prevederile Regulamentului (UE) nr. 679/2016 și Legii 190/2018

Punct început	X / Y	Punct sfârşit	X / Y	Lungime segment (** (m)
5	619.657,087 601.498,217	6	619.646,351 601.499,179	10.779
6	619.646,351 601.499,179	7	619.623,875 601.501,203	22.567
7	619.623,875 601.501,203	8	619.623,431 601.490,897	10.316
8	619.623,431 601.490,897	9	619.622,973 601.478,928	11.978
9	619.622,973 601.478,928	10	619.622,5 601.466,805	12.132
10	619.622,5 601.466,805	11	619.646,541 601.464,646	24.138
11	619.646,541 601.464,646	12	619.660,582 601.463,421	14.094
12	619.660,582 601.463,421	1	619.683,948 601.461,379	23.455

** Lungimile segmentelor sunt determinate în planul de proiecţie Stereo 70 şi sunt rotunjite la 1 milimetru.
*** Distanţa dintre puncte este formată din segmente cumulate ce sunt mai mici decât valoarea 1 milimetru.

Document care conține date cu caracter personal, protejat de prevederile Regulamentului (UE) nr. 679/2016 și Legii 190/2018

DATE DESPRE IMOBILUL NR. 5614

Oficiul de Cadastru şi Publicitate Imobiliară NEAMT
Biroul de Cadastru şi Publicitate Imobiliară Piatra-Neamt

A. Partea I. Descrierea imobilului

TEREN Extravilan

Adresa: Jud. Neamt, Tarla Bahnă Fânaț Ra

Nr. Crt	Nr cadastral Nr. topografic	Suprafaţa* (mp)	Observaţii / Referinţe
A1		1.100	Sector cadastral:83 Teren neimprejmuit; Tarla Bahnă Fânaț Ra

B. Partea II. Proprietari şi acte

Inscrieri privitoare la dreptul de proprietate şi alte drepturi reale		Referinţe
/		
Act Administrativ nr. 75/1, din 29/03/2004 emis de CJSDPAT NEAMȚ (titlu de proprietate);		
B1	Intabulare, drept de PROPRIETATE, dobandit prin Reconstituire, cota actuala 1/1	A1
	1) **DÎNCĂ IOSUB** 2) **DÎNCĂ ION** 3) **DÎNCĂ JENICĂ** 4) **AFLOAREI ANA** 5) **DÎNCĂ DUMITRU** 6) **TRAIAN CECILIA**	

C. Partea III. SARCINI .

Inscrieri privind dezmembramintele dreptului de proprietate, drepturi reale de garanţie şi sarcini	Referinţe
NU SUNT	

Document care conține date cu caracter personal, protejat de prevederile Regulamentului (UE) nr. 679/2016 și Legii 190/2018

Anexa Nr. 1 La Partea I

Teren

Nr cadastral	Suprafaţa (mp)*	Observaţii / Referinţe
	1.100	Tarla Bahnă Fânaț Ra

* Suprafaţa este determinată in planul de proiecţie Stereo 70.

DETALII LINIARE IMOBIL

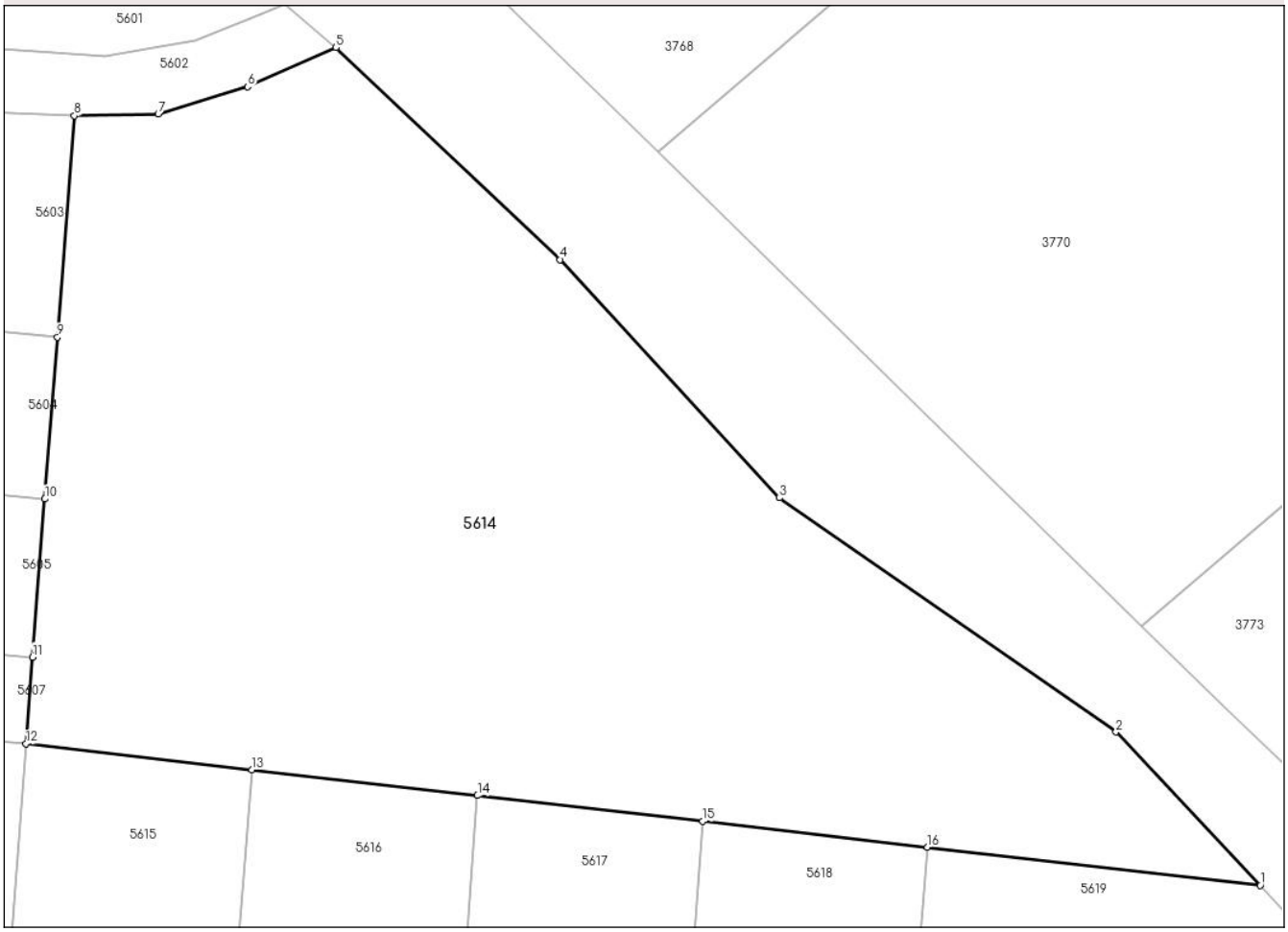

Date referitoare la teren

Crt	Categorie folosință	Intra vilan	Suprafaţa (mp)	Tarla	Parcelă	Nr. topo	Observaţii / Referinţe
1	pasune	NU	1.100	144	1073a/6	-	

Lungime Segmente
1) Valorile lungimilor segmentelor sunt obţinute din proiecţie în plan.

Punct început	X / Y	Punct sfârşit	X / Y	Lungime segment (** (m)
1	619.755,718 601.556,299	2	619.749,076 601.563,352	9.688
2	619.749,076 601.563,352	3	619.733,568 601.574,123	18.881
3	619.733,568 601.574,123	4	619.723,474 601.585,086	14.903
4	619.723,474 601.585,086	5	619.713,146 601.594,842	14.207
5	619.713,146 601.594,842	6	619.709,072 601.593,04	4.455

Document care conține date cu caracter personal, protejat de prevederile Regulamentului (UE) nr. 679/2016 și Legii 190/2018

Punct început	X / Y	Punct sfârşit	X / Y	Lungime segment (** (m)
6	619.709,072 601.593,04	7	619.704,952 601.591,792	4.305
7	619.704,952 601.591,792	8	619.701,096 601.591,708	3.856
8	619.701,096 601.591,708	9	619.700,307 601.581,522	10.216
9	619.700,307 601.581,522	10	619.699,73 601.574,071	7.473
10	619.699,73 601.574,071	11	619.699,166 601.566,795	7.298
11	619.699,166 601.566,795	12	619.698,857 601.562,807	4.0
12	619.698,857 601.562,807	13	619.709,265 601.561,616	10.476
13	619.709,265 601.561,616	14	619.719,661 601.560,426	10.463
14	619.719,661 601.560,426	15	619.730,034 601.559,238	10.441
15	619.730,034 601.559,238	16	619.740,384 601.558,054	10.417
16	619.740,384 601.558,054	1	619.755,718 601.556,299	15.434

** Lungimile segmentelor sunt determinate în planul de proiecţie Stereo 70 şi sunt rotunjite la 1 milimetru.
*** Distanţa dintre puncte este formată din segmente cumulate ce sunt mai mici decât valoarea 1 milimetru.

Document care conține date cu caracter personal, protejat de prevederile Regulamentului (UE) nr. 679/2016 și Legii 190/2018

DATE DESPRE IMOBILUL NR. 5615

Oficiul de Cadastru şi Publicitate Imobiliară NEAMT
Biroul de Cadastru şi Publicitate Imobiliară Piatra-Neamt

A. Partea I. Descrierea imobilului

TEREN Extravilan

Adresa: Jud. Neamt, Tarla Bahnă Fânaţ Ra

Nr. Crt	Nr cadastral Nr. topografic	Suprafaţa* (mp)	Observaţii / Referinţe
A1	54456	1.072	Sector cadastral:83 Teren neimprejmuit; Tarla Bahnă Fânaţ Ra

B. Partea II. Proprietari şi acte

Inscrieri privitoare la dreptul de proprietate şi alte drepturi reale		Referinţe
21674 / 22/04/2024		
Hotarare Judecatoreasca nr. Sentința civilă nr. 3700, din 28/11/2023 emis de Judecatoria Piatra Neamt (act administrativ nr certificat de atestare fiscală nr. 2427 din 18.04.2024, emis de Primaria Dochia);		
B1	Intabulare, drept de PROPRIETATE, dobandit prin Hotarare Judecatoreasca, cota actuala 1/1	A1
	1) **GABOR ELENA**	

C. Partea III. SARCINI .

Inscrieri privind dezmembramintele dreptului de proprietate, drepturi reale de garanţie şi sarcini	Referinţe
NU SUNT	

Document care conține date cu caracter personal, protejat de prevederile Regulamentului (UE) nr. 679/2016 și Legii 190/2018

Anexa Nr. 1 La Partea I

Teren

Nr cadastral	Suprafaţa (mp)*	Observaţii / Referinţe
54456	1.072	Tarla Bahnă Fânaț Ra

* Suprafaţa este determinată in planul de proiecţie Stereo 70.

DETALII LINIARE IMOBIL

Date referitoare la teren

Crt	Categorie folosință	Intra vilan	Suprafaţa (mp)	Tarla	Parcelă	Nr. topo	Observaţii / Referinţe
1	pasune	NU	1.072	144	1073a/12	-	

Lungime Segmente
1) Valorile lungimilor segmentelor sunt obţinute din proiecţie în plan.

Punct început	X / Y	Punct sfârşit	X / Y	Lungime segment (** (m)
1	619.698,857 601.562,807	2	619.697,704 601.547,824	15.027
2	619.697,704 601.547,824	3	619.697,126 601.540,306	7.539
3	619.697,126 601.540,306	4	619.695,965 601.525,22	15.131
4	619.695,965 601.525,22	5	619.694,798 601.510,065	15.201
5	619.694,798 601.510,065	6	619.693,608 601.494,601	15.509

Document care conține date cu caracter personal, protejat de prevederile Regulamentului (UE) nr. 679/2016 și Legii 190/2018

Punct început	X / Y	Punct sfârşit	X / Y	Lungime segment (** (m)
6	619.693,608 601.494,601	7	619.691,004 601.460,762	33.939
7	619.691,004 601.460,762	8	619.701,403 601.459,463	10.48
8	619.701,403 601.459,463	9	619.709,265 601.561,616	102.455
9	619.709,265 601.561,616	1	619.698,857 601.562,807	10.476

** Lungimile segmentelor sunt determinate în planul de proiecţie Stereo 70 şi sunt rotunjite la 1 milimetru.
*** Distanţa dintre puncte este formată din segmente cumulate ce sunt mai mici decât valoarea 1 milimetru.

Document care conține date cu caracter personal, protejat de prevederile Regulamentului (UE) nr. 679/2016 și Legii 190/2018

DATE DESPRE IMOBILUL NR. 5616

Oficiul de Cadastru şi Publicitate Imobiliară NEAMT
Biroul de Cadastru şi Publicitate Imobiliară Piatra-Neamt

A. Partea I. Descrierea imobilului

TEREN Extravilan

Adresa: Jud. Neamt, Tarla Bahnă Fânaţ Ra

Nr. Crt	Nr cadastral Nr. topografic	Suprafaţa* (mp)	Observaţii / Referinţe
A1		1.072	Sector cadastral:83 Teren neimprejmuit; Tarla Bahnă Fânaţ Ra

B. Partea II. Proprietari şi acte

Inscrieri privitoare la dreptul de proprietate şi alte drepturi reale		Referinţe
/		
Act Administrativ nr. 32/2407, din 09/04/2002 emis de CJPSDPAT NEAMŢ (titlu de proprietate);		
B1	Intabulare, drept de PROPRIETATE, dobandit prin Reconstituire, cota actuala 1/1	A1
	1) **CIOBANU M DUMITRU**	

C. Partea III. SARCINI .

Inscrieri privind dezmembramintele dreptului de proprietate, drepturi reale de garanţie şi sarcini	Referinţe
NU SUNT	

Document care conține date cu caracter personal, protejat de prevederile Regulamentului (UE) nr. 679/2016 și Legii 190/2018

Anexa Nr. 1 La Partea I

Teren

Nr cadastral	Suprafaţa (mp)*	Observaţii / Referinţe
	1.072	Tarla Bahnă Fânaț Ra

* Suprafaţa este determinată in planul de proiecţie Stereo 70.

DETALII LINIARE IMOBIL

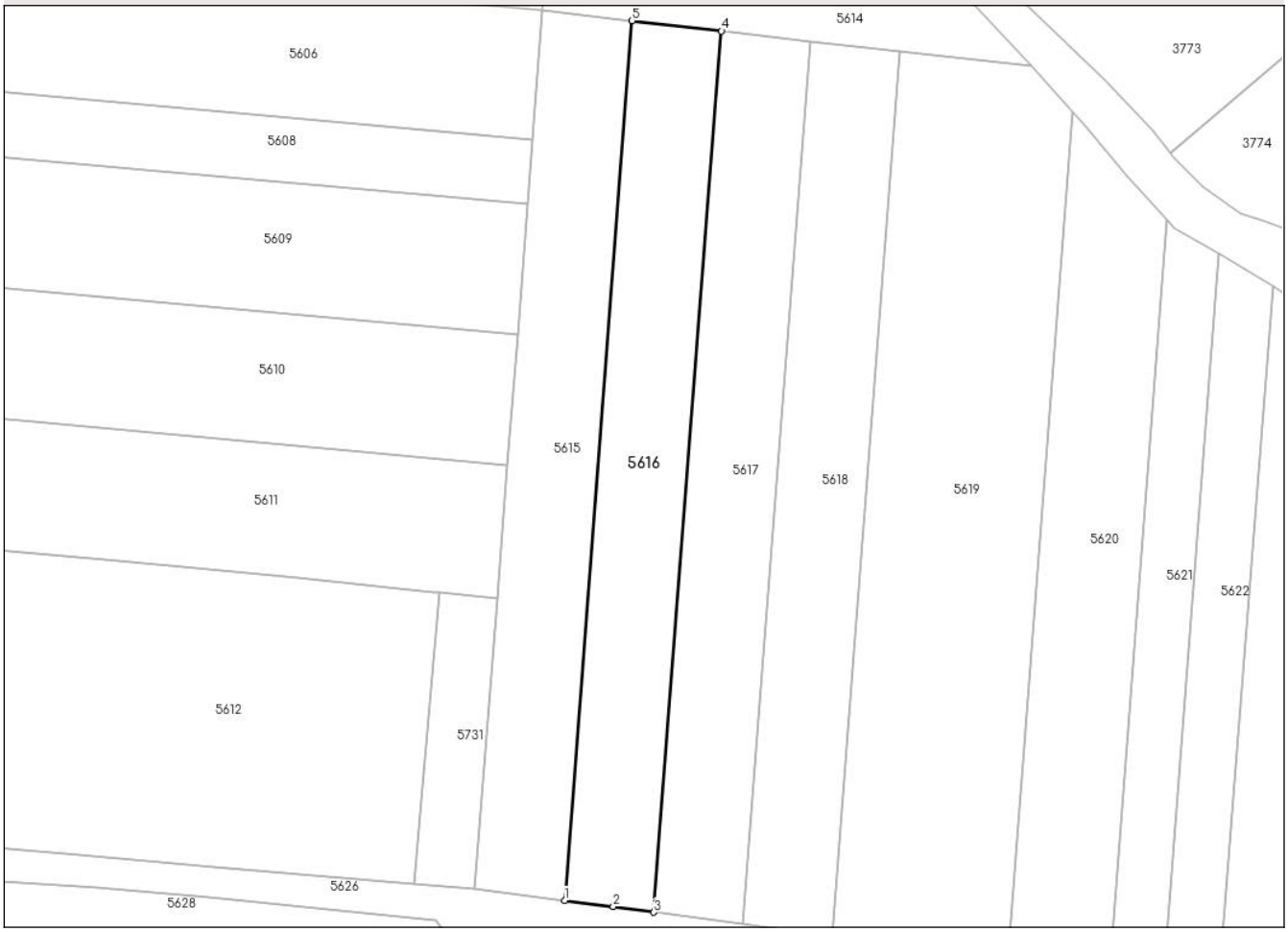

Date referitoare la teren

Crt	Categorie folosință	Intra vilan	Suprafaţa (mp)	Tarla	Parcelă	Nr. topo	Observaţii / Referinţe
1	pasune	NU	1.072	144	1073a/13	-	

Lungime Segmente
1) Valorile lungimilor segmentelor sunt obţinute din proiecţie în plan.

Punct început	X / Y	Punct sfârşit	X / Y	Lungime segment (** (m)
1	619.701,403 601.459,463	2	619.707,06 601.458,756	5.701
2	619.707,06 601.458,756	3	619.711,786 601.458,106	4.771
3	619.711,786 601.458,106	4	619.719,661 601.560,426	102.622
4	619.719,661 601.560,426	5	619.709,265 601.561,616	10.463
5	619.709,265 601.561,616	1	619.701,403 601.459,463	102.455

Document care conține date cu caracter personal, protejat de prevederile Regulamentului (UE) nr. 679/2016 și Legii 190/2018

** Lungimile segmentelor sunt determinate în planul de proiecţie Stereo 70 şi sunt rotunjite la 1 milimetru.
*** Distanţa dintre puncte este formată din segmente cumulate ce sunt mai mici decât valoarea 1 milimetru.

Document care conține date cu caracter personal, protejat de prevederile Regulamentului (UE) nr. 679/2016 și Legii 190/2018

DATE DESPRE IMOBILUL NR. 5617

Oficiul de Cadastru şi Publicitate Imobiliară NEAMT
Biroul de Cadastru şi Publicitate Imobiliară Piatra-Neamt

A. Partea I. Descrierea imobilului

TEREN Extravilan

Adresa: Jud. Neamt, Tarla Bahnă Fânaţ Ra

Nr. Crt	Nr cadastral Nr. topografic	Suprafaţa* (mp)	Observaţii / Referinţe
A1		1.072	Sector cadastral:83 Teren neimprejmuit; Tarla Bahnă Fânaţ Ra

B. Partea II. Proprietari şi acte

Inscrieri privitoare la dreptul de proprietate şi alte drepturi reale		Referinţe
/		
Act Administrativ nr. 32/2387, din 27/06/2002 emis de CJSDPAT NEAMŢ (titlu de proprietate);		
B1	Intabulare, drept de PROPRIETATE, dobandit prin Reconstituire, cota actuala 1/1	A1
	1) **ALISTAR A ION**	

C. Partea III. SARCINI .

Inscrieri privind dezmembramintele dreptului de proprietate, drepturi reale de garanţie şi sarcini	Referinţe
NU SUNT	

Document care conține date cu caracter personal, protejat de prevederile Regulamentului (UE) nr. 679/2016 și Legii 190/2018

Anexa Nr. 1 La Partea I

Teren

Nr cadastral	Suprafaţa (mp)*	Observaţii / Referinţe
	1.072	Tarla Bahnă Fânaț Ra

* Suprafaţa este determinată in planul de proiecţie Stereo 70.

DETALII LINIARE IMOBIL

Date referitoare la teren

Crt	Categorie folosință	Intra vilan	Suprafaţa (mp)	Tarla	Parcelă	Nr. topo	Observaţii / Referinţe
1	pasune	NU	1.072	144	1073A/14	-	

Lungime Segmente
1) Valorile lungimilor segmentelor sunt obţinute din proiecţie în plan.

Punct început	X / Y	Punct sfârşit	X / Y	Lungime segment (** (m)
1	619.711,786 601.458,106	2	619.722,142 601.456,683	10.453
2	619.722,142 601.456,683	3	619.730,034 601.559,238	102.858
3	619.730,034 601.559,238	4	619.719,661 601.560,426	10.441
4	619.719,661 601.560,426	1	619.711,786 601.458,106	102.622

**** Lungimile segmentelor sunt determinate în planul de proiecţie Stereo 70 şi sunt rotunjite la 1 milimetru.**

Document care conține date cu caracter personal, protejat de prevederile Regulamentului (UE) nr. 679/2016 și Legii 190/2018

***** Distanţa dintre puncte este formată din segmente cumulate ce sunt mai mici decât valoarea 1 milimetru.**

DATE DESPRE IMOBILUL NR. 5618

Oficiul de Cadastru şi Publicitate Imobiliară NEAMT
Biroul de Cadastru şi Publicitate Imobiliară Piatra-Neamt

A. Partea I. Descrierea imobilului

TEREN Extravilan

Adresa: Jud. Neamt, Tarla Bahnă Fânaţ Ra

Nr. Crt	Nr cadastral Nr. topografic	Suprafaţa* (mp)	Observaţii / Referinţe
A1		1.072	Sector cadastral:83 Teren neimprejmuit; Tarla Bahnă Fânaţ Ra

B. Partea II. Proprietari şi acte

Inscrieri privitoare la dreptul de proprietate şi alte drepturi reale		Referinţe
/		
Act Administrativ nr. 32/2404, din 29/03/2001 emis de CJSDPAT NEAMŢ (titlu de proprietate);		
B1	Intabulare, drept de PROPRIETATE, dobandit prin Reconstituire, cota actuala 1/1	A1
	1) **CIURDEA GH MIHAI**	

C. Partea III. SARCINI .

Inscrieri privind dezmembramintele dreptului de proprietate, drepturi reale de garanţie şi sarcini	Referinţe
NU SUNT	

Document care conține date cu caracter personal, protejat de prevederile Regulamentului (UE) nr. 679/2016 și Legii 190/2018

Anexa Nr. 1 La Partea I

Teren

Nr cadastral	Suprafaţa (mp)*	Observaţii / Referinţe
	1.072	Tarla Bahnă Fânaț Ra

* Suprafaţa este determinată in planul de proiecţie Stereo 70.

DETALII LINIARE IMOBIL

Date referitoare la teren

Crt	Categorie folosință	Intra vilan	Suprafaţa (mp)	Tarla	Parcelă	Nr. topo	Observaţii / Referinţe
1	pasune	NU	1.072	144	1073a/15	-	

Lungime Segmente
1) Valorile lungimilor segmentelor sunt obţinute din proiecţie în plan.

Punct început	X / Y	Punct sfârşit	X / Y	Lungime segment (** (m)
1	619.722,142 601.456,683	2	619.732,473 601.455,263	10.429
2	619.732,473 601.455,263	3	619.740,384 601.558,054	103.094
3	619.740,384 601.558,054	4	619.730,034 601.559,238	10.417
4	619.730,034 601.559,238	1	619.722,142 601.456,683	102.858

**** Lungimile segmentelor sunt determinate în planul de proiecţie Stereo 70 şi sunt rotunjite la 1 milimetru.**

Document care conține date cu caracter personal, protejat de prevederile Regulamentului (UE) nr. 679/2016 și Legii 190/2018

***** Distanţa dintre puncte este formată din segmente cumulate ce sunt mai mici decât valoarea 1 milimetru.**

Document care conține date cu caracter personal, protejat de prevederile Regulamentului (UE) nr. 679/2016 și Legii 190/2018

DATE DESPRE IMOBILUL NR. 5619

Oficiul de Cadastru şi Publicitate Imobiliară NEAMT
Biroul de Cadastru şi Publicitate Imobiliară Piatra-Neamt

A. Partea I. Descrierea imobilului

TEREN Extravilan

Adresa: Jud. Neamt, Tarla Bahnă Fânaţ Ra

Nr. Crt	Nr cadastral Nr. topografic	Suprafaţa* (mp)	Observaţii / Referinţe
A1	50852	2.114	Sector cadastral:83 Teren neimprejmuit; Tarla Bahnă Fânaţ Ra

B. Partea II. Proprietari şi acte

Inscrieri privitoare la dreptul de proprietate şi alte drepturi reale		Referinţe
46049 / 19/08/2021		
Act Notarial nr. Contract de vanzare - cumparare aut. nr. 710, din 17/08/2021 emis de MAMINA-CHIRIAC Adrian;		
B3	Intabulare, drept de PROPRIETATE, dobandit prin Conventie, cota actuala 1/1	A1
	1) **SOCIETATEA AGRICOLA BEESARSEN SRL**, CIF:6684234	

C. Partea III. SARCINI .

Inscrieri privind dezmembramintele dreptului de proprietate, drepturi reale de garanţie şi sarcini	Referinţe
NU SUNT	

Document care conține date cu caracter personal, protejat de prevederile Regulamentului (UE) nr. 679/2016 și Legii 190/2018

Anexa Nr. 1 La Partea I

Teren

Nr cadastral	Suprafaţa (mp)*	Observaţii / Referinţe
50852	2.114	Tarla Bahnă Fânaț Ra

* Suprafaţa este determinată in planul de proiecţie Stereo 70.

DETALII LINIARE IMOBIL

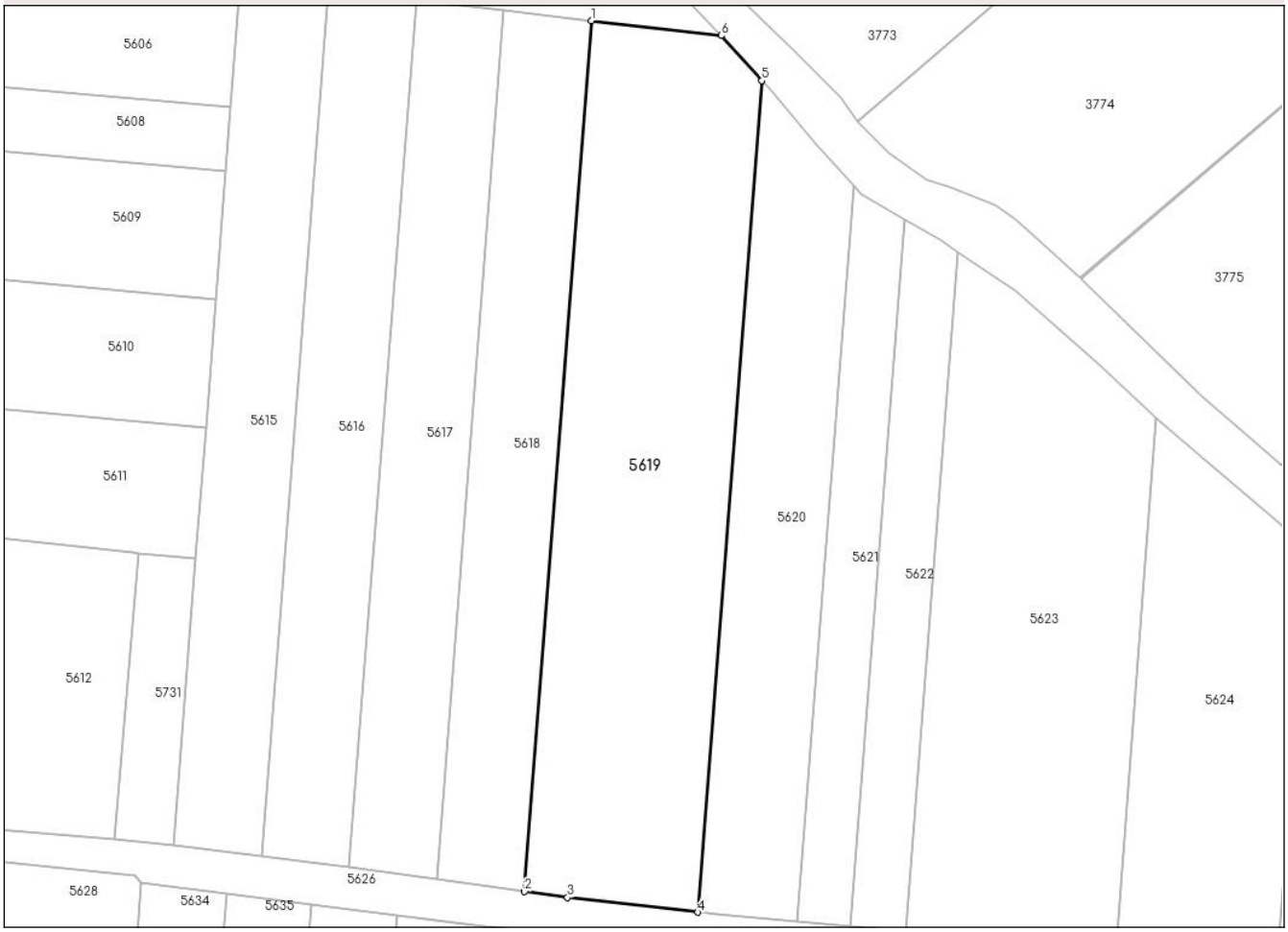

Date referitoare la teren

Crt	Categorie folosință	Intra vilan	Suprafaţa (mp)	Tarla	Parcelă	Nr. topo	Observaţii / Referinţe
1	arabil	NU	2.114	144	1073a/17	-	

Lungime Segmente
1) Valorile lungimilor segmentelor sunt obţinute din proiecţie în plan.

Punct început	X / Y	Punct sfârşit	X / Y	Lungime segment (** (m)
1	619.740,384 601.558,054	2	619.732,473 601.455,263	103.094
2	619.732,473 601.455,263	3	619.737,561 601.454,564	5.136
3	619.737,561 601.454,564	4	619.752,952 601.452,819	15.489
4	619.752,952 601.452,819	5	619.760,506 601.550,977	98.448
5	619.760,506 601.550,977	6	619.755,718 601.556,299	7.159

Document care conține date cu caracter personal, protejat de prevederile Regulamentului (UE) nr. 679/2016 și Legii 190/2018

Punct început	X / Y	Punct sfârşit	X / Y	Lungime segment (** (m)
6	619.755,718 601.556,299	1	619.740,384 601.558,054	15.434

** Lungimile segmentelor sunt determinate în planul de proiecţie Stereo 70 şi sunt rotunjite la 1 milimetru.
*** Distanţa dintre puncte este formată din segmente cumulate ce sunt mai mici decât valoarea 1 milimetru.

DATE DESPRE IMOBILUL NR. 5620

Oficiul de Cadastru şi Publicitate Imobiliară NEAMT
Biroul de Cadastru şi Publicitate Imobiliară Piatra-Neamt

A. Partea I. Descrierea imobilului

TEREN Extravilan

Adresa: Jud. Neamt, Tarla Bahnă Fânaţ Ra

Nr. Crt	Nr cadastral Nr. topografic	Suprafaţa* (mp)	Observaţii / Referinţe
A1		1.100	Sector cadastral:83 Teren neimprejmuit; Tarla Bahnă Fânaţ Ra

B. Partea II. Proprietari şi acte

Inscrieri privitoare la dreptul de proprietate şi alte drepturi reale		Referinţe
/		
Hotarare Judecatoreasca nr. 139, din 16/01/2006 emis de JUDECĂTORIA PIATRA-NEAMT (sentintă civilă);		
B1	Intabulare, drept de PROPRIETATE, dobandit prin Hotarare Judecatoreasca, cota actuala 1/1	A1
	1) **MINUT V ADOLF**	

C. Partea III. SARCINI .

Inscrieri privind dezmembramintele dreptului de proprietate, drepturi reale de garanţie şi sarcini	Referinţe
NU SUNT	

Document care conține date cu caracter personal, protejat de prevederile Regulamentului (UE) nr. 679/2016 și Legii 190/2018

Anexa Nr. 1 La Partea I

Teren

Nr cadastral	Suprafaţa (mp)*	Observaţii / Referinţe
	1.100	Tarla Bahnă Fânaț Ra

* Suprafaţa este determinată in planul de proiecţie Stereo 70.

DETALII LINIARE IMOBIL

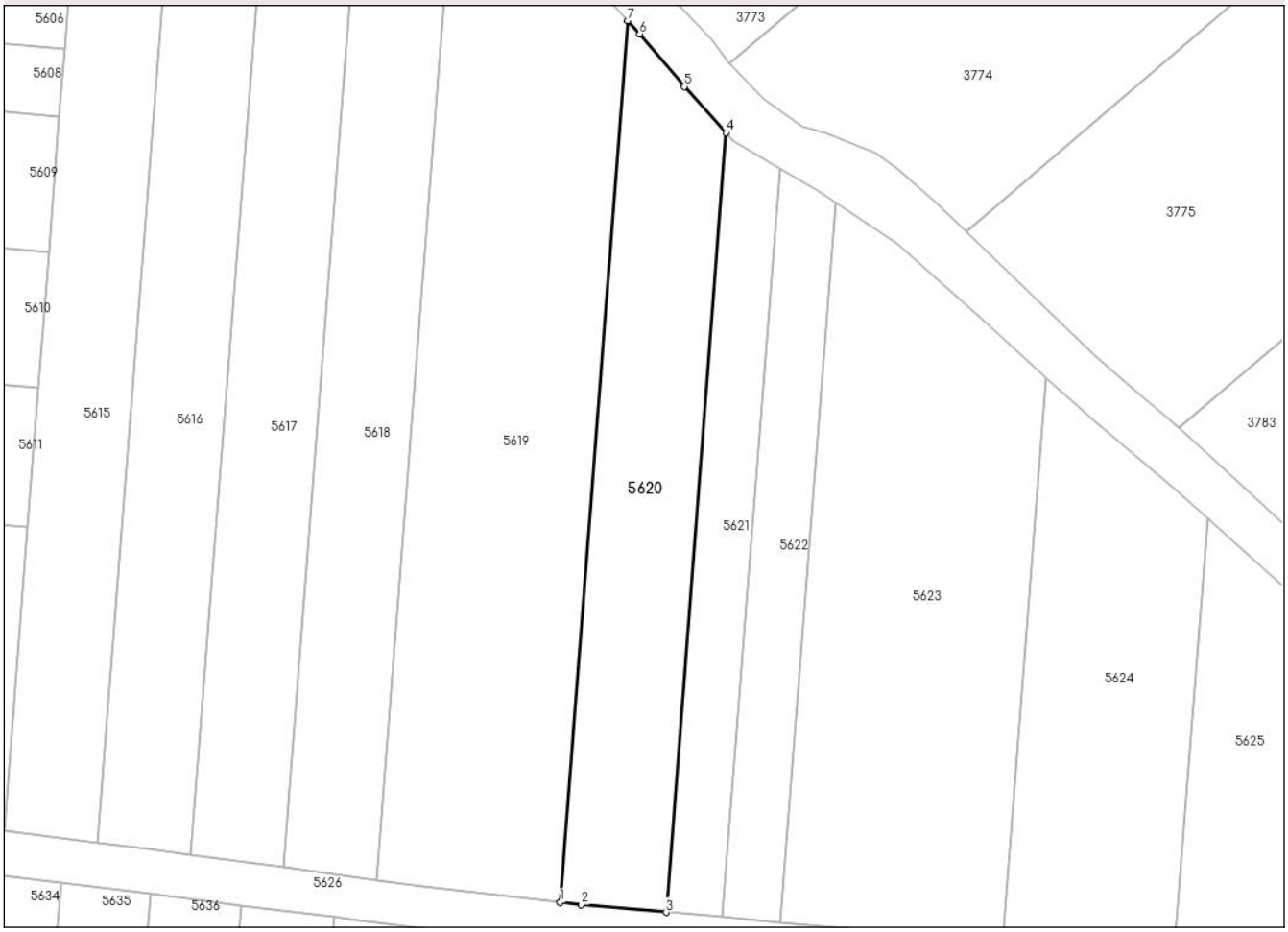

Date referitoare la teren

Crt	Categorie folosință	Intra vilan	Suprafaţa (mp)	Tarla	Parcelă	Nr. topo	Observaţii / Referinţe
1	pasune	NU	1.100	144	1073a/18	-	

Lungime Segmente
1) Valorile lungimilor segmentelor sunt obţinute din proiecţie în plan.

Punct început	X / Y	Punct sfârşit	X / Y	Lungime segment (** (m)
1	619.752,952 601.452,819	2	619.755,327 601.452,55	2.391
2	619.755,327 601.452,55	3	619.764,766 601.451,714	9.476
3	619.764,766 601.451,714	4	619.771,446 601.538,506	87.049
4	619.771,446 601.538,506	5	619.766,798 601.543,637	6.923
5	619.766,798 601.543,637	6	619.761,822 601.549,515	7.701

Document care conține date cu caracter personal, protejat de prevederile Regulamentului (UE) nr. 679/2016 și Legii 190/2018

Punct început	X / Y	Punct sfârşit	X / Y	Lungime segment (** (m)
6	619.761,822 601.549,515	7	619.760,506 601.550,977	1.967
7	619.760,506 601.550,977	1	619.752,952 601.452,819	98.448

** Lungimile segmentelor sunt determinate în planul de proiecţie Stereo 70 şi sunt rotunjite la 1 milimetru.
*** Distanţa dintre puncte este formată din segmente cumulate ce sunt mai mici decât valoarea 1 milimetru.

Document care conține date cu caracter personal, protejat de prevederile Regulamentului (UE) nr. 679/2016 și Legii 190/2018

DATE DESPRE IMOBILUL NR. 5621

Oficiul de Cadastru şi Publicitate Imobiliară NEAMT
Biroul de Cadastru şi Publicitate Imobiliară Piatra-Neamt

A. Partea I. Descrierea imobilului

TEREN Extravilan

Adresa: Jud. Neamt, Tarla Bahnă Fânaț Ra

Nr. Crt	Nr cadastral Nr. topografic	Suprafaţa* (mp)	Observaţii / Referinţe
A1		536	Sector cadastral:83 Teren neimprejmuit; Tarla Bahnă Fânaț Ra

B. Partea II. Proprietari şi acte

Inscrieri privitoare la dreptul de proprietate şi alte drepturi reale		Referinţe
/		
Act Normativ nr. 7, din 13/03/1996 emis de PARLAMENTUL ROMÂNIEI (lege);		
B1	Inscrierea posesiei, drept de PROPRIETATE, dobandit prin Lege, cota actuala 1/1	A1
	1) **NEIDENTIFICAT NEIDENTIFICAT**	
B2	Se notează mențiunea de proprietar neidentificat	A1

C. Partea III. SARCINI .

Inscrieri privind dezmembramintele dreptului de proprietate, drepturi reale de garanţie şi sarcini	Referinţe
NU SUNT	

Document care conține date cu caracter personal, protejat de prevederile Regulamentului (UE) nr. 679/2016 și Legii 190/2018

Anexa Nr. 1 La Partea I

Teren

Nr cadastral	Suprafaţa (mp)*	Observaţii / Referinţe
	536	Tarla Bahnă Fânaț Ra

* Suprafaţa este determinată in planul de proiecţie Stereo 70.

DETALII LINIARE IMOBIL

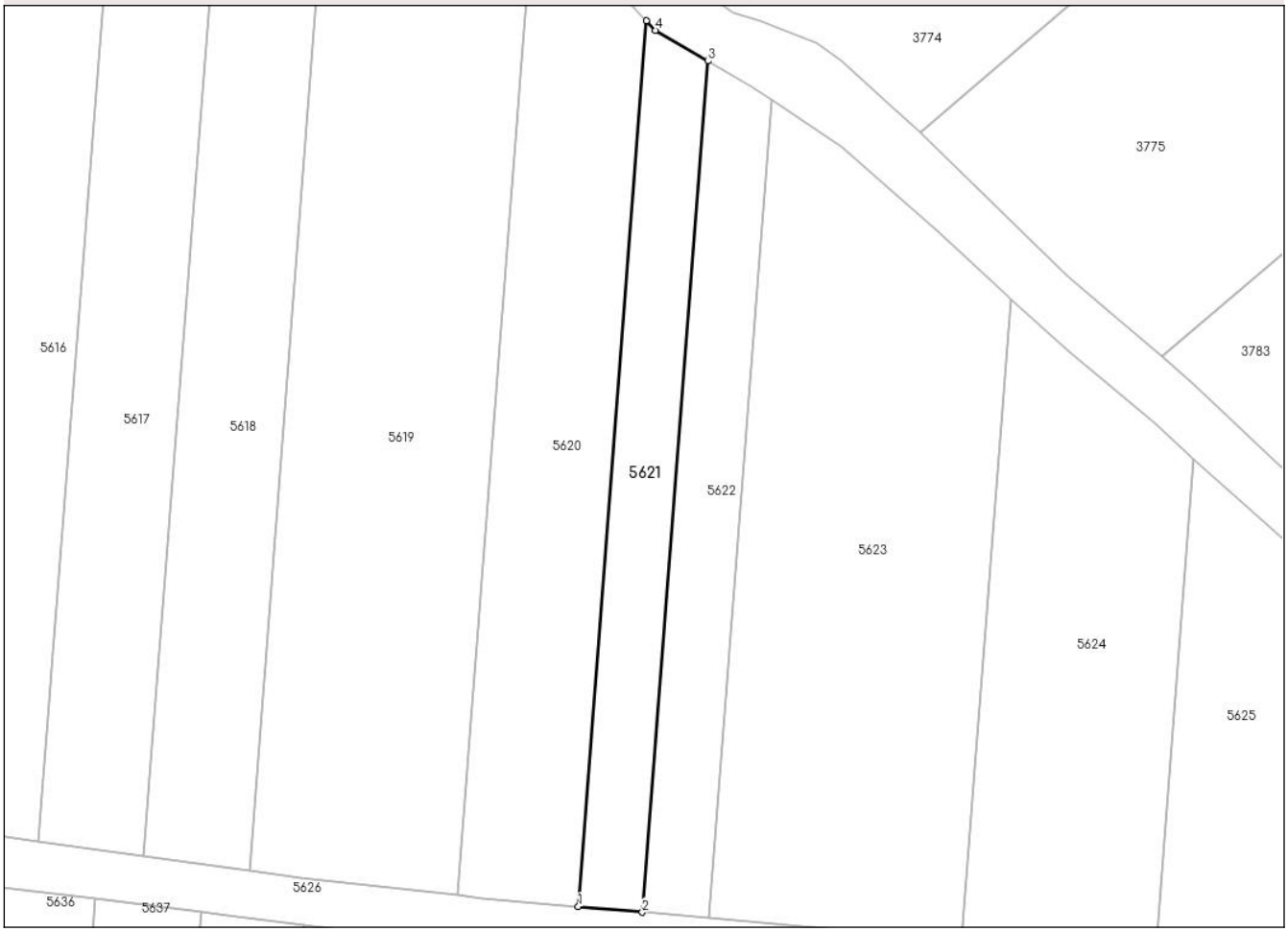

Date referitoare la teren

Crt	Categorie folosință	Intra vilan	Suprafaţa (mp)	Tarla	Parcelă	Nr. topo	Observaţii / Referinţe
1	pasune	NU	536	144	1073	-	

Lungime Segmente
1) Valorile lungimilor segmentelor sunt obţinute din proiecţie în plan.

Punct început	X / Y	Punct sfârşit	X / Y	Lungime segment (** (m)
1	619.764,766 601.451,714	2	619.771,036 601.451,159	6.294
2	619.771,036 601.451,159	3	619.777,454 601.534,558	83.645
3	619.777,454 601.534,558	4	619.772,297 601.537,567	5.972
4	619.772,297 601.537,567	5	619.771,446 601.538,506	1.267
5	619.771,446 601.538,506	1	619.764,766 601.451,714	87.049

Document care conține date cu caracter personal, protejat de prevederile Regulamentului (UE) nr. 679/2016 și Legii 190/2018

** Lungimile segmentelor sunt determinate în planul de proiecţie Stereo 70 şi sunt rotunjite la 1 milimetru.
*** Distanţa dintre puncte este formată din segmente cumulate ce sunt mai mici decât valoarea 1 milimetru.

Document care conține date cu caracter personal, protejat de prevederile Regulamentului (UE) nr. 679/2016 și Legii 190/2018

DATE DESPRE IMOBILUL NR. 5622

Oficiul de Cadastru şi Publicitate Imobiliară NEAMT
Biroul de Cadastru şi Publicitate Imobiliară Piatra-Neamt

A. Partea I. Descrierea imobilului

TEREN Extravilan

Adresa: Jud. Neamt, Tarla Bahnă Fânaţ Ra

Nr. Crt	Nr cadastral Nr. topografic	Suprafaţa* (mp)	Observaţii / Referinţe
A1		536	Sector cadastral:83 Teren neimprejmuit; Tarla Bahnă Fânaţ Ra

B. Partea II. Proprietari şi acte

Inscrieri privitoare la dreptul de proprietate şi alte drepturi reale		Referinţe
/		
Act Administrativ nr. 32/3204, din 28/11/2002 emis de CJSDPAT NEAMŢ (titlu de proprietate);		
B1	Intabulare, drept de PROPRIETATE, dobandit prin Reconstituire, cota actuala 1/1	A1
	1) **GHERGHELAŞ MAGDALENA**	

C. Partea III. SARCINI .

Inscrieri privind dezmembramintele dreptului de proprietate, drepturi reale de garanţie şi sarcini	Referinţe
NU SUNT	

Document care conține date cu caracter personal, protejat de prevederile Regulamentului (UE) nr. 679/2016 și Legii 190/2018

Anexa Nr. 1 La Partea I

Teren

Nr cadastral	Suprafaţa (mp)*	Observaţii / Referinţe
	536	Tarla Bahnă Fânaţ Ra

* Suprafaţa este determinată in planul de proiecţie Stereo 70.

DETALII LINIARE IMOBIL

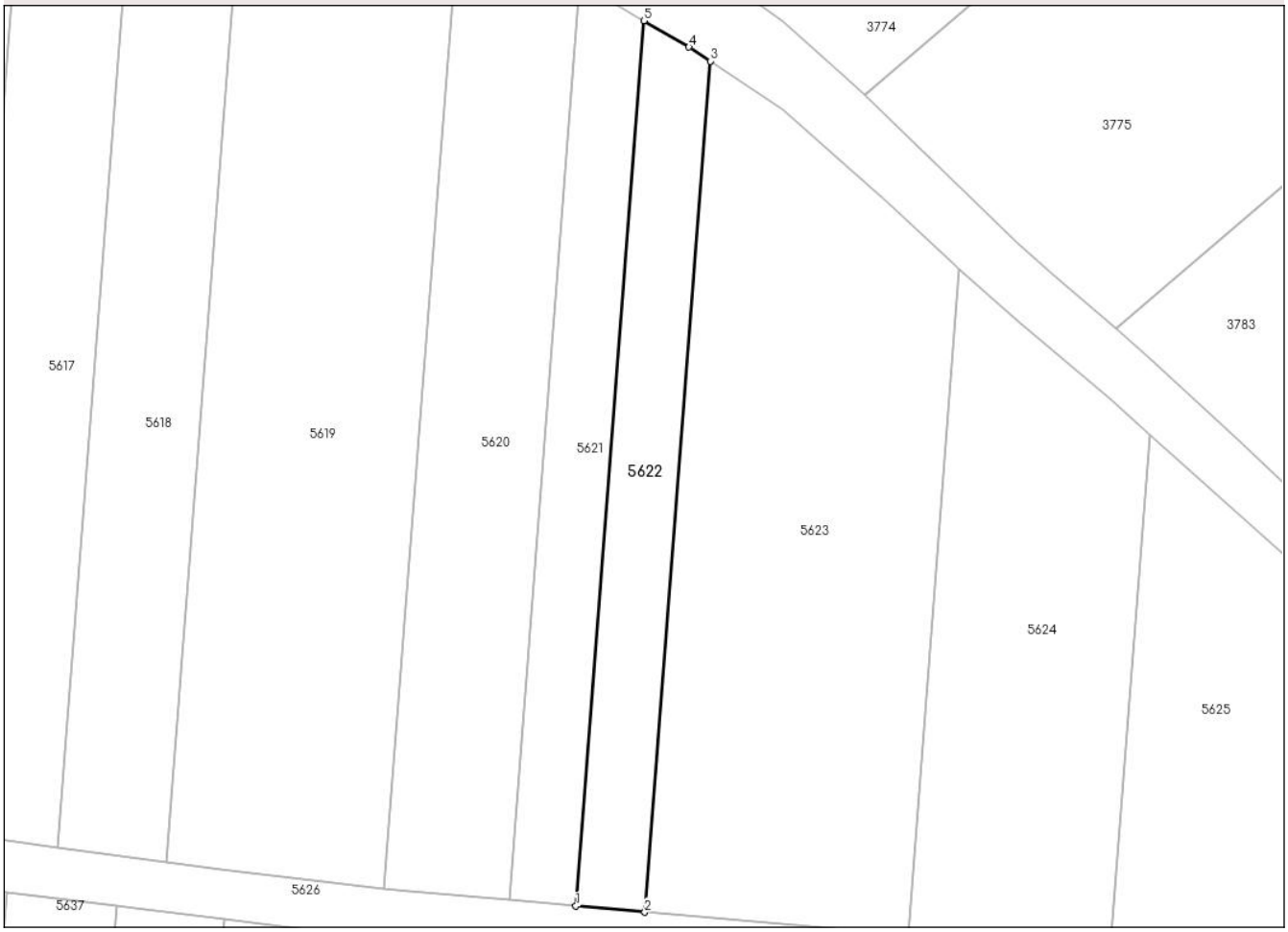

Date referitoare la teren

Crt	Categorie folosință	Intra vilan	Suprafaţa (mp)	Tarla	Parcelă	Nr. topo	Observaţii / Referinţe
1	pasune	NU	536	144	1073aaaA/20	-	

Lungime Segmente
1) Valorile lungimilor segmentelor sunt obţinute din proiecţie în plan.

Punct început	X / Y	Punct sfârşit	X / Y	Lungime segment (** (m)
1	619.771,036 601.451,159	2	619.777,541 601.450,583	6.531
2	619.777,541 601.450,583	3	619.783,711 601.530,747	80.401
3	619.783,711 601.530,747	4	619.781,703 601.532,079	2.41
4	619.781,703 601.532,079	5	619.777,454 601.534,558	4.919
5	619.777,454 601.534,558	1	619.771,036 601.451,159	83.645

Document care conține date cu caracter personal, protejat de prevederile Regulamentului (UE) nr. 679/2016 și Legii 190/2018

** Lungimile segmentelor sunt determinate în planul de proiecţie Stereo 70 şi sunt rotunjite la 1 milimetru.
*** Distanţa dintre puncte este formată din segmente cumulate ce sunt mai mici decât valoarea 1 milimetru.

DATE DESPRE IMOBILUL NR. 5623

Oficiul de Cadastru şi Publicitate Imobiliară NEAMT
Biroul de Cadastru şi Publicitate Imobiliară Piatra-Neamt

A. Partea I. Descrierea imobilului

TEREN Extravilan

Adresa: Jud. Neamt, Tarla Bahnă Fânaţ Ra

Nr. Crt	Nr cadastral Nr. topografic	Suprafaţa* (mp)	Observaţii / Referinţe
A1	54482	1.800	Sector cadastral:83 Teren neimprejmuit; Tarla Bahnă Fânaţ Ra

B. Partea II. Proprietari şi acte

Inscrieri privitoare la dreptul de proprietate şi alte drepturi reale		Referinţe
67694 / 26/11/2024		
Act Notarial nr. Contract de vanzare aut . nr. 1243, din 22/11/2024 emis de BĂLAN Oana;		
B3	Intabulare, drept de PROPRIETATE, cu titlu de drept de cumparare, bun comun, dobandit prin Conventie, cota actuala 1/1	A1
	1) **MURARU CONSTANTIN-FELIX** 2) **MURARU OANA-ANDREEA**	
B4	Se noteaza constituirea patrimoniului de afectatiune asupra imobilului de sub A1,	A1
	1) **MURARU CONTANTIN - FELIX PERSOANA FIZICA AUTORIZATA**, CIF:25533866	

C. Partea III. SARCINI .

Inscrieri privind dezmembramintele dreptului de proprietate, drepturi reale de garanţie şi sarcini	Referinţe
NU SUNT	

Document care conține date cu caracter personal, protejat de prevederile Regulamentului (UE) nr. 679/2016 și Legii 190/2018

Anexa Nr. 1 La Partea I

Teren

Nr cadastral	Suprafaţa (mp)*	Observaţii / Referinţe
54482	1.800	Tarla Bahnă Fânaț Ra

* Suprafaţa este determinată in planul de proiecţie Stereo 70.

DETALII LINIARE IMOBIL

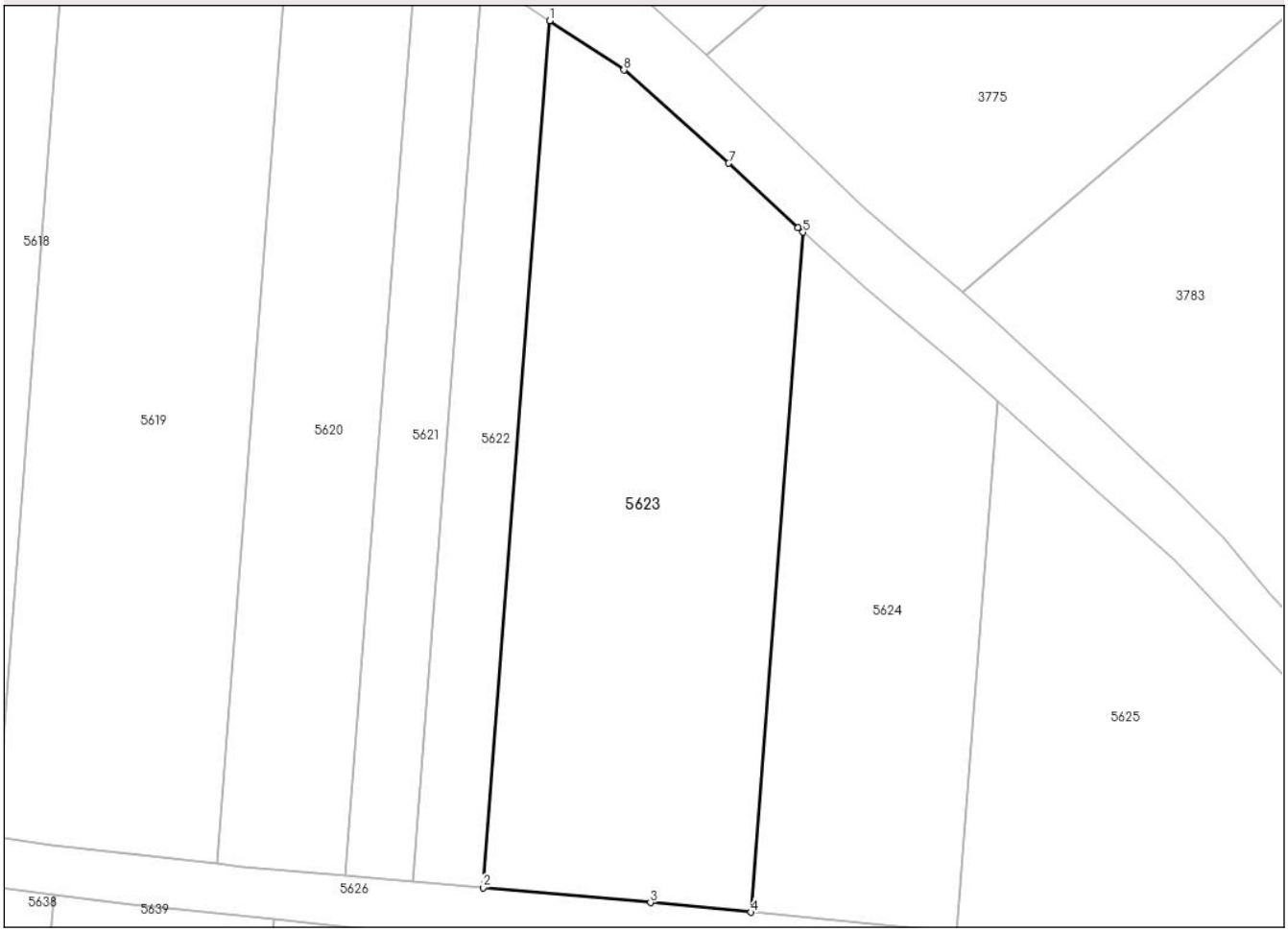

Date referitoare la teren

Crt	Categorie folosință	Intra vilan	Suprafaţa (mp)	Tarla	Parcelă	Nr. topo	Observaţii / Referinţe
1	pasune	NU	1.800	144	1073a/21	-	

Lungime Segmente
1) Valorile lungimilor segmentelor sunt obţinute din proiecţie în plan.

Punct început	X / Y	Punct sfârşit	X / Y	Lungime segment (** (m)
1	619.783,711 601.530,747	2	619.777,541 601.450,583	80.401
2	619.777,541 601.450,583	3	619.793,04 601.449,211	15.559
3	619.793,04 601.449,211	4	619.802,334 601.448,323	9.337
4	619.802,334 601.448,323	5	619.807,173 601.511,198	63.061
5	619.807,173 601.511,198	6	619.806,698 601.511,622	0.638

Document care conține date cu caracter personal, protejat de prevederile Regulamentului (UE) nr. 679/2016 și Legii 190/2018

Punct început	X / Y	Punct sfârşit	X / Y	Lungime segment (** (m)
6	619.806,698 601.511,622	7	619.800,294 601.517,563	8.735
7	619.800,294 601.517,563	8	619.790,585 601.526,189	12.987
8	619.790,585 601.526,189	1	619.783,711 601.530,747	8.248

** Lungimile segmentelor sunt determinate în planul de proiecţie Stereo 70 şi sunt rotunjite la 1 milimetru.
*** Distanţa dintre puncte este formată din segmente cumulate ce sunt mai mici decât valoarea 1 milimetru.

Document care conține date cu caracter personal, protejat de prevederile Regulamentului (UE) nr. 679/2016 și Legii 190/2018

DATE DESPRE IMOBILUL NR. 5624

Oficiul de Cadastru şi Publicitate Imobiliară NEAMT
Biroul de Cadastru şi Publicitate Imobiliară Piatra-Neamt

A. Partea I. Descrierea imobilului

TEREN Extravilan

Adresa: Jud. Neamt, Tarla Bahnă Fânaț Ra

Nr. Crt	Nr cadastral Nr. topografic	Suprafaţa* (mp)	Observaţii / Referinţe
A1		1.072	Sector cadastral:83 Teren neimprejmuit; Tarla Bahnă Fânaț Ra

B. Partea II. Proprietari şi acte

Inscrieri privitoare la dreptul de proprietate şi alte drepturi reale		Referinţe
/		
Act Normativ nr. 7, din 13/03/1996 emis de PARLAMENTUL ROMÂNIEI (lege);		
B1	Inscrierea posesiei, drept de PROPRIETATE, dobandit prin Lege, cota actuala 1/1	A1
	1) **NEIDENTIFICAT NEIDENTIFICAT**	
B2	Se notează mențiunea de proprietar neidentificat	A1

C. Partea III. SARCINI .

Inscrieri privind dezmembramintele dreptului de proprietate, drepturi reale de garanţie şi sarcini	Referinţe
NU SUNT	

Document care conține date cu caracter personal, protejat de prevederile Regulamentului (UE) nr. 679/2016 și Legii 190/2018

Anexa Nr. 1 La Partea I

Teren

Nr cadastral	Suprafaţa (mp)*	Observaţii / Referinţe
	1.072	Tarla Bahnă Fânaț Ra

* Suprafaţa este determinată in planul de proiecţie Stereo 70.

DETALII LINIARE IMOBIL

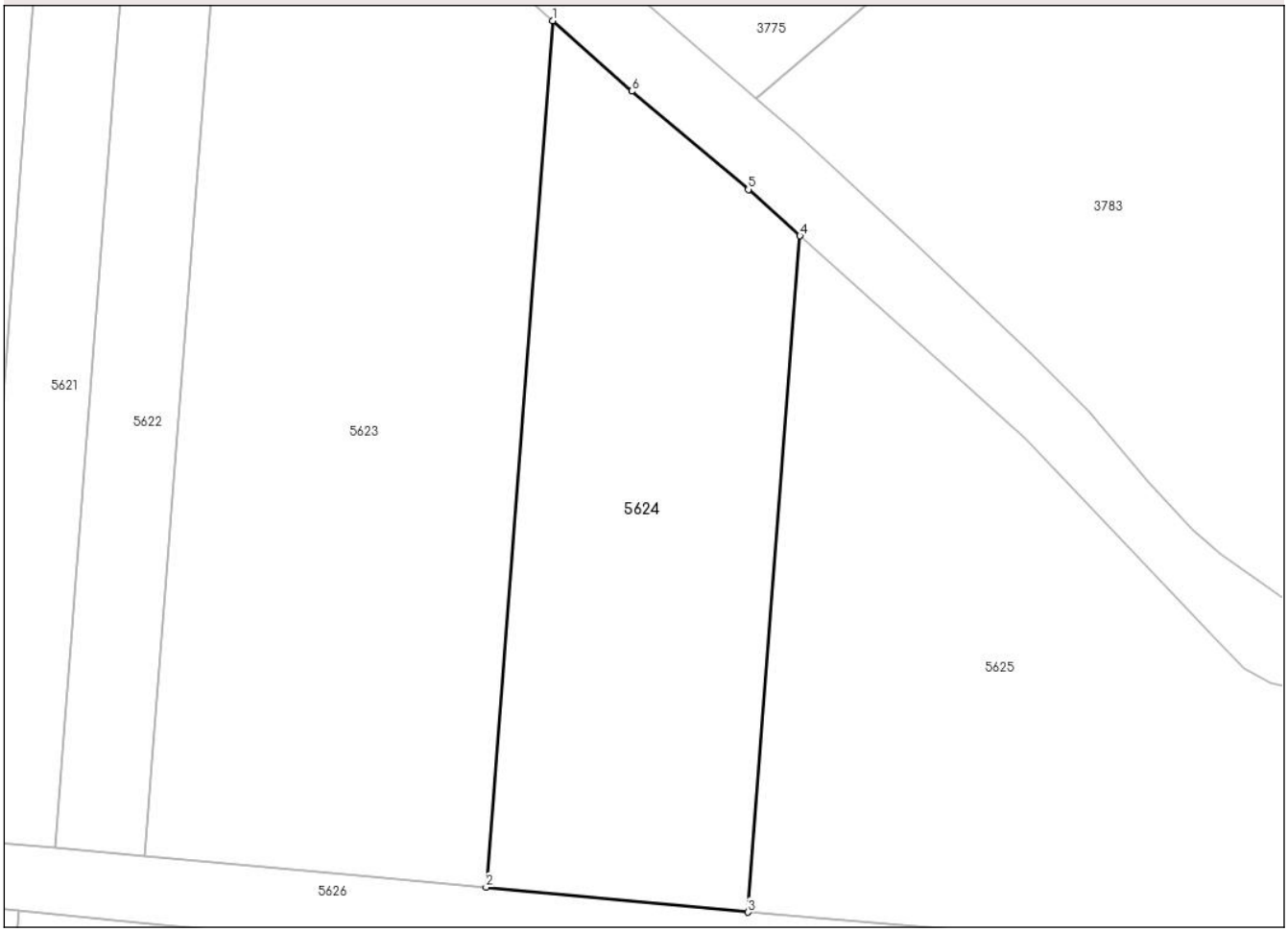

Date referitoare la teren

Crt	Categorie folosință	Intra vilan	Suprafaţa (mp)	Tarla	Parcelă	Nr. topo	Observaţii / Referinţe
1	pasune	NU	1.072	144	1073	-	

Lungime Segmente
1) Valorile lungimilor segmentelor sunt obţinute din proiecţie în plan.

Punct început	X / Y	Punct sfârşit	X / Y	Lungime segment (** (m)
1	619.807,173 601.511,198	2	619.802,334 601.448,323	63.061
2	619.802,334 601.448,323	3	619.821,35 601.446,504	19.103
3	619.821,35 601.446,504	4	619.825,128 601.495,591	49.231
4	619.825,128 601.495,591	5	619.821,377 601.498,95	5.036
5	619.821,377 601.498,95	6	619.812,9 601.506,084	11.079

Document care conține date cu caracter personal, protejat de prevederile Regulamentului (UE) nr. 679/2016 și Legii 190/2018

Punct început	X / Y	Punct sfârşit	X / Y	Lungime segment (** (m)
6	619.812,9 601.506,084	1	619.807,173 601.511,198	7.677

** Lungimile segmentelor sunt determinate în planul de proiecţie Stereo 70 şi sunt rotunjite la 1 milimetru.
*** Distanţa dintre puncte este formată din segmente cumulate ce sunt mai mici decât valoarea 1 milimetru.

Document care conține date cu caracter personal, protejat de prevederile Regulamentului (UE) nr. 679/2016 și Legii 190/2018

DATE DESPRE IMOBILUL NR. 5625

Oficiul de Cadastru şi Publicitate Imobiliară NEAMT
Biroul de Cadastru şi Publicitate Imobiliară Piatra-Neamt

A. Partea I. Descrierea imobilului

TEREN Extravilan

Adresa: Jud. Neamt, Tarla Bahnă Fânaț Ra

Nr. Crt	Nr cadastral Nr. topografic	Suprafaţa* (mp)	Observaţii / Referinţe
A1		1.610	Sector cadastral:83 Teren neimprejmuit; Tarla Bahnă Fânaț Ra

B. Partea II. Proprietari şi acte

Inscrieri privitoare la dreptul de proprietate şi alte drepturi reale		Referinţe
/		
Act Administrativ nr. 32/3641, din 10/05/2001 emis de CJPSDPAT NEAMȚ (titlu de proprietate);		
B1	Intabulare, drept de PROPRIETATE, dobandit prin Reconstituire, cota actuala 1/1	A1
	1) **HUDICI I NECULAI**	

C. Partea III. SARCINI .

Inscrieri privind dezmembramintele dreptului de proprietate, drepturi reale de garanţie şi sarcini	Referinţe
NU SUNT	

Document care conține date cu caracter personal, protejat de prevederile Regulamentului (UE) nr. 679/2016 și Legii 190/2018

Anexa Nr. 1 La Partea I

Teren

Nr cadastral	Suprafaţa (mp)*	Observaţii / Referinţe
	1.610	Tarla Bahnă Fânaț Ra

* Suprafaţa este determinată in planul de proiecţie Stereo 70.

DETALII LINIARE IMOBIL

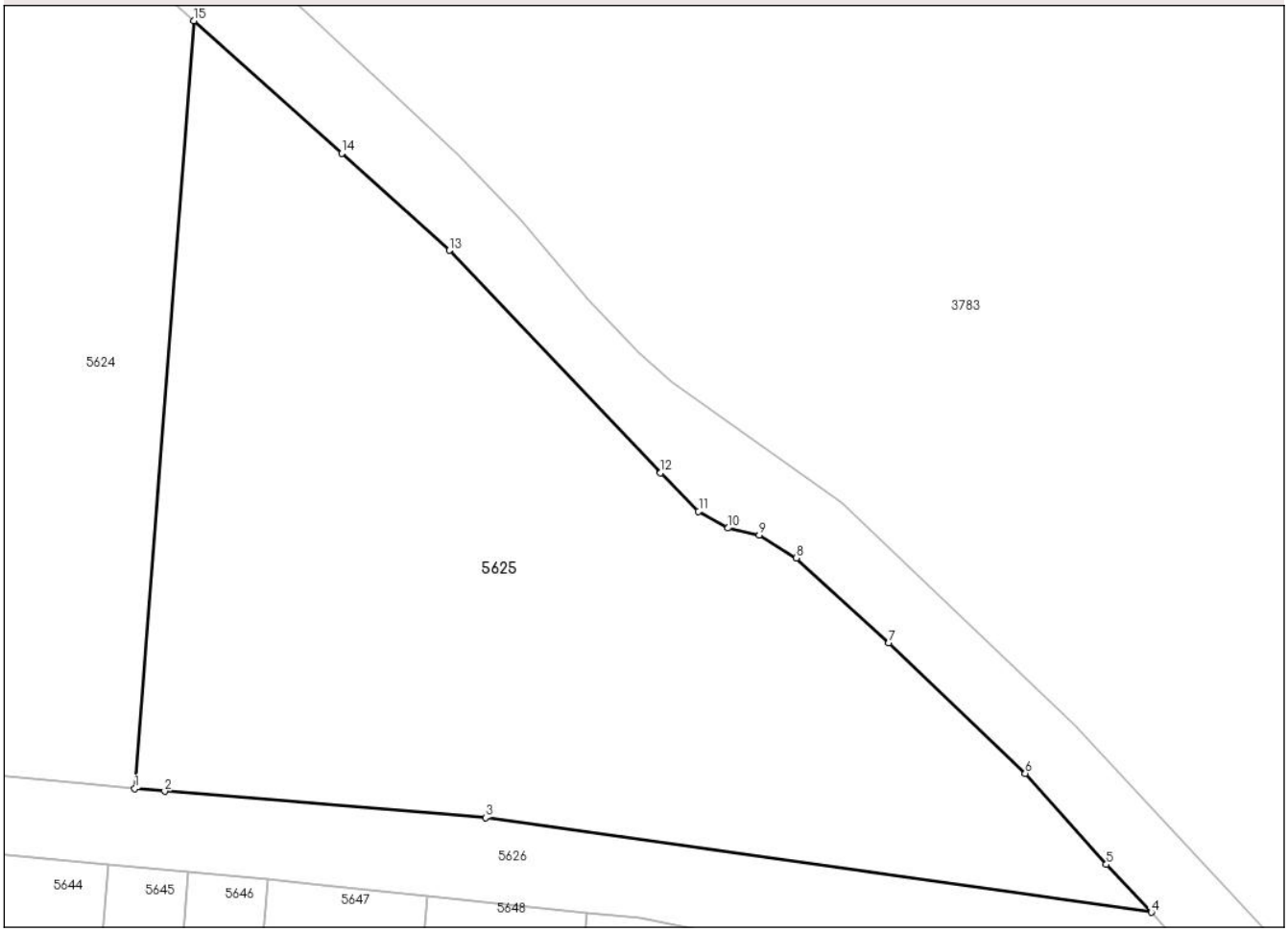

Date referitoare la teren

Crt	Categorie folosință	Intra vilan	Suprafaţa (mp)	Tarla	Parcelă	Nr. topo	Observaţii / Referinţe
1	pasune	NU	1.610	144	1073/23	-	

Lungime Segmente
1) Valorile lungimilor segmentelor sunt obţinute din proiecţie în plan.

Punct început	X / Y	Punct sfârşit	X / Y	Lungime segment (** (m)
1	619.821,35 601.446,504	2	619.823,258 601.446,322	1.916
2	619.823,258 601.446,322	3	619.843,792 601.444,631	20.604
3	619.843,792 601.444,631	4	619.886,413 601.438,594	43.046
4	619.886,413 601.438,594	5	619.883,536 601.441,649	4.196
5	619.883,536 601.441,649	6	619.878,347 601.447,474	7.801

Document care conține date cu caracter personal, protejat de prevederile Regulamentului (UE) nr. 679/2016 și Legii 190/2018

Punct început	X / Y	Punct sfârşit	X / Y	Lungime segment (** (m)
6	619.878,347 601.447,474	7	619.869,616 601.455,802	12.066
7	619.869,616 601.455,802	8	619.863,699 601.461,247	8.041
8	619.863,699 601.461,247	9	619.861,326 601.462,717	2.791
9	619.861,326 601.462,717	10	619.859,329 601.463,153	2.044
10	619.859,329 601.463,153	11	619.857,434 601.464,218	2.174
11	619.857,434 601.464,218	12	619.855,001 601.466,682	3.462
12	619.855,001 601.466,682	13	619.841,493 601.480,905	19.616
13	619.841,493 601.480,905	14	619.834,592 601.487,115	9.284
14	619.834,592 601.487,115	15	619.825,128 601.495,591	12.704
15	619.825,128 601.495,591	1	619.821,35 601.446,504	49.231

** Lungimile segmentelor sunt determinate în planul de proiecţie Stereo 70 şi sunt rotunjite la 1 milimetru.
*** Distanţa dintre puncte este formată din segmente cumulate ce sunt mai mici decât valoarea 1 milimetru.

Document care conține date cu caracter personal, protejat de prevederile Regulamentului (UE) nr. 679/2016 și Legii 190/2018

DATE DESPRE IMOBILUL NR. 5626

Oficiul de Cadastru şi Publicitate Imobiliară NEAMT
Biroul de Cadastru şi Publicitate Imobiliară Piatra-Neamt

A. Partea I. Descrierea imobilului

TEREN Extravilan

Adresa: Jud. Neamt

Nr. Crt	Nr cadastral Nr. topografic	Suprafaţa* (mp)	Observaţii / Referinţe
A1		1.387	Sector cadastral:83 Teren neimprejmuit;

B. Partea II. Proprietari şi acte

Inscrieri privitoare la dreptul de proprietate şi alte drepturi reale		Referinţe
/		
Act Normativ nr. 7, din 13/03/1996 emis de PARLAMENTUL ROMÂNIEI (lege);		
B1	Inscrierea posesiei, drept de PROPRIETATE, dobandit prin Lege, cota actuala 1/1	A1
	1) **NEIDENTIFICAT NEIDENTIFICAT**	
B2	Se notează mențiunea de proprietar neidentificat	A1

C. Partea III. SARCINI .

Inscrieri privind dezmembramintele dreptului de proprietate, drepturi reale de garanţie şi sarcini	Referinţe
NU SUNT	

Document care conține date cu caracter personal, protejat de prevederile Regulamentului (UE) nr. 679/2016 și Legii 190/2018

Anexa Nr. 1 La Partea I

Teren

Nr cadastral	Suprafaţa (mp)*	Observaţii / Referinţe
	1.387	

* Suprafaţa este determinată in planul de proiecţie Stereo 70.

DETALII LINIARE IMOBIL

Date referitoare la teren

Crt	Categorie folosință	Intra vilan	Suprafaţa (mp)	Tarla	Parcelă	Nr. topo	Observaţii / Referinţe
1	drum	NU	1.387	144	1073	-	

Lungime Segmente

1) Valorile lungimilor segmentelor sunt obţinute din proiecţie în plan.

Punct început	X / Y	Punct sfârşit	X / Y	Lungime segment
1	619.622,055 601.462,551	2	619.647,051 601.460,943	25.048
4	619.682,206 601.457,535	5	619.686,491 601.457,169	4.301
7	619.697,296 601.454,987	8	619.707,334 601.453,746	10.114
10	619.727,762 601.451,219	11	619.729,403 601.451,016	1.654
13	619.744,97 601.448,998	14	619.758,215 601.447,65	13.314
16	619.776,168 601.445,823	17	619.788,802 601.444,616	12.692

Punct început	X / Y	Punct sfârşit	X / Y	Lungime segment
2	619.647,051 601.460,943	3	619.660,022 601.459,774	13.024
5	619.686,491 601.457,169	6	619.687,193 601.456,237	1.167
8	619.707,334 601.453,746	9	619.717,398 601.452,501	10.141
11	619.729,403 601.451,016	12	619.737,878 601.449,917	8.546
14	619.758,215 601.447,65	15	619.768,404 601.446,613	10.242
17	619.788,802 601.444,616	18	619.799,004 601.443,641	10.248

Punct început	X / Y	Punct sfârşit	X / Y	Lungime segment
3	619.660,022 601.459,774	4	619.682,206 601.457,535	22.297
6	619.687,193 601.456,237	7	619.697,296 601.454,987	10.181
9	619.717,398 601.452,501	10	619.727,762 601.451,219	10.443
12	619.737,878 601.449,917	13	619.744,97 601.448,998	7.152
15	619.768,404 601.446,613	16	619.776,168 601.445,823	7.803
18	619.799,004 601.443,641	19	619.809,482 601.442,64	10.525

Document care conține date cu caracter personal, protejat de prevederile Regulamentului (UE) nr. 679/2016 și Legii 190/2018

Punct început	X / Y	Punct sfârşit	X / Y	Lungime segment
19	619.809,482 601.442,64	20	619.819,682 601.441,666	10.247
22	619.829,892 601.440,69	23	619.833,343 601.440,36	3.467
25	619.850,282 601.438,581	26	619.853,689 601.438,223	3.425
28	619.860,642 601.436,805	29	619.865,195 601.435,191	4.831
31	619.870,924 601.431,18	32	619.875,232 601.428,441	5.106
34	619.881,221 601.426,205	35	619.883,615 601.425,784	2.43
37	619.887,822 601.426,997	38	619.893,913 601.429,761	6.689
40	619.885,785 601.435,724	41	619.885,583 601.430,686	5.042
43	619.880,548 601.433,464	44	619.880,737 601.436,002	2.545
46	619.887,557 601.437,278	47	619.886,413 601.438,594	1.744
49	619.823,258 601.446,322	50	619.821,35 601.446,504	1.916
52	619.793,04 601.449,211	53	619.777,541 601.450,583	15.559
55	619.764,766 601.451,714	56	619.755,327 601.452,55	9.476
58	619.737,561 601.454,564	59	619.732,473 601.455,263	5.136
61	619.711,786 601.458,106	62	619.707,06 601.458,756	4.771
64	619.691,004 601.460,762	65	619.683,948 601.461,379	7.082
67	619.646,541 601.464,646	68	619.622,5 601.466,805	24.138

Punct început	X / Y	Punct sfârşit	X / Y	Lungime segment
20	619.819,682 601.441,666	21	619.824,788 601.441,178	5.128
23	619.833,343 601.440,36	24	619.840,08 601.439,653	6.773
26	619.853,689 601.438,223	27	619.860,468 601.436,84	6.919
29	619.865,195 601.435,191	30	619.870,556 601.431,438	6.544
32	619.875,232 601.428,441	33	619.879,765 601.426,461	4.946
35	619.883,615 601.425,784	36	619.886,918 601.426,736	3.438
38	619.893,913 601.429,761	39	619.887,564 601.437,271	9.835
41	619.885,583 601.430,686	42	619.880,469 601.430,933	5.12
44	619.880,737 601.436,002	45	619.885,786 601.435,738	5.056
47	619.886,413 601.438,594	48	619.843,792 601.444,631	43.046
50	619.821,35 601.446,504	51	619.802,334 601.448,323	19.103
53	619.777,541 601.450,583	54	619.771,036 601.451,159	6.531
56	619.755,327 601.452,55	57	619.752,952 601.452,819	2.391
59	619.732,473 601.455,263	60	619.722,142 601.456,683	10.429
62	619.707,06 601.458,756	63	619.701,403 601.459,463	5.701
65	619.683,948 601.461,379	66	619.660,582 601.463,421	23.455
68	619.622,5 601.466,805	1	619.622,055 601.462,551	4.277

Punct început	X / Y	Punct sfârşit	X / Y	Lungime segment
21	619.824,788 601.441,178	22	619.829,892 601.440,69	5.128
24	619.840,08 601.439,653	25	619.850,282 601.438,581	10.259
27	619.860,468 601.436,84	28	619.860,642 601.436,805	0.177
30	619.870,556 601.431,438	31	619.870,924 601.431,18	0.449
33	619.879,765 601.426,461	34	619.881,221 601.426,205	1.478
36	619.886,918 601.426,736	37	619.887,822 601.426,997	0.941
39	619.887,564 601.437,271	40	619.885,785 601.435,724	2.356
42	619.880,469 601.430,933	43	619.880,548 601.433,464	2.532
45	619.885,786 601.435,738	46	619.887,557 601.437,278	2.347
48	619.843,792 601.444,631	49	619.823,258 601.446,322	20.604
51	619.802,334 601.448,323	52	619.793,04 601.449,211	9.337
54	619.771,036 601.451,159	55	619.764,766 601.451,714	6.294
57	619.752,952 601.452,819	58	619.737,561 601.454,564	15.489
60	619.722,142 601.456,683	61	619.711,786 601.458,106	10.453
63	619.701,403 601.459,463	64	619.691,004 601.460,762	10.48
66	619.660,582 601.463,421	67	619.646,541 601.464,646	14.094

**** Lungimile segmentelor sunt determinate în planul de proiecţie Stereo 70 şi sunt rotunjite la 1 milimetru.**
***** Distanţa dintre puncte este formată din segmente cumulate ce sunt mai mici decât valoarea 1 milimetru.**

Document care conține date cu caracter personal, protejat de prevederile Regulamentului (UE) nr. 679/2016 și Legii 190/2018

DATE DESPRE IMOBILUL NR. 5627

Oficiul de Cadastru şi Publicitate Imobiliară NEAMT
Biroul de Cadastru şi Publicitate Imobiliară Piatra-Neamt

A. Partea I. Descrierea imobilului

TEREN Extravilan

Adresa: Jud. Neamt

Nr. Crt	Nr cadastral Nr. topografic	Suprafaţa* (mp)	Observaţii / Referinţe
A1	52801	26	Sector cadastral:83 Teren imprejmuit; Teren delimitat de gard de plasă

Construcţii

Crt	Nr cadastral Nr. topografic	Adresa	Observaţii / Referinţe
A1.1	52801-C1	Jud. Neamt	Nr. niveluri:1; S. construita la sol:3 mp; S. construita desfasurata:3 mp; Statie pompare (P), construita in anul 2021.

B. Partea II. Proprietari şi acte

Inscrieri privitoare la dreptul de proprietate şi alte drepturi reale		Referinţe
49386 / 06/09/2021		
Act Administrativ nr. HCL nr . 50, din 23/08/2021 emis de Comuna Dochia (hotarare 50_23.08.2021 sd ; act administrativ nr Adeverinta nr . 4949 din 24.08.2021, emis de Comuna Dochia;act administrativ nr HCL nr . 84 din 15.12.2017, emis de Consiliul local al comunei Dochia;act administrativ nr Certificat de atestare a edificarii constructiei nr. 4946 din 24.08.2021, emis de Primaria comunei Dochia;act administrativ nr Certificat fiscal nr . 4998 din 25.08.2021, emis de Comuna Dochia);		
B1	Intabulare, drept de PROPRIETATE, dobandit prin Lege, cota actuala 1/1	A1, A1.1
	1) **COMUNA DOCHIA**, CIF:15646469, - domeniul privat	

C. Partea III. SARCINI .

Inscrieri privind dezmembramintele dreptului de proprietate, drepturi reale de garanţie şi sarcini	Referinţe
NU SUNT	

Document care conține date cu caracter personal, protejat de prevederile Regulamentului (UE) nr. 679/2016 și Legii 190/2018

Anexa Nr. 1 La Partea I

Teren

Nr cadastral	Suprafaţa (mp)*	Observaţii / Referinţe
52801	26	Teren delimitat de gard de plasă

* Suprafaţa este determinată in planul de proiecţie Stereo 70.

DETALII LINIARE IMOBIL

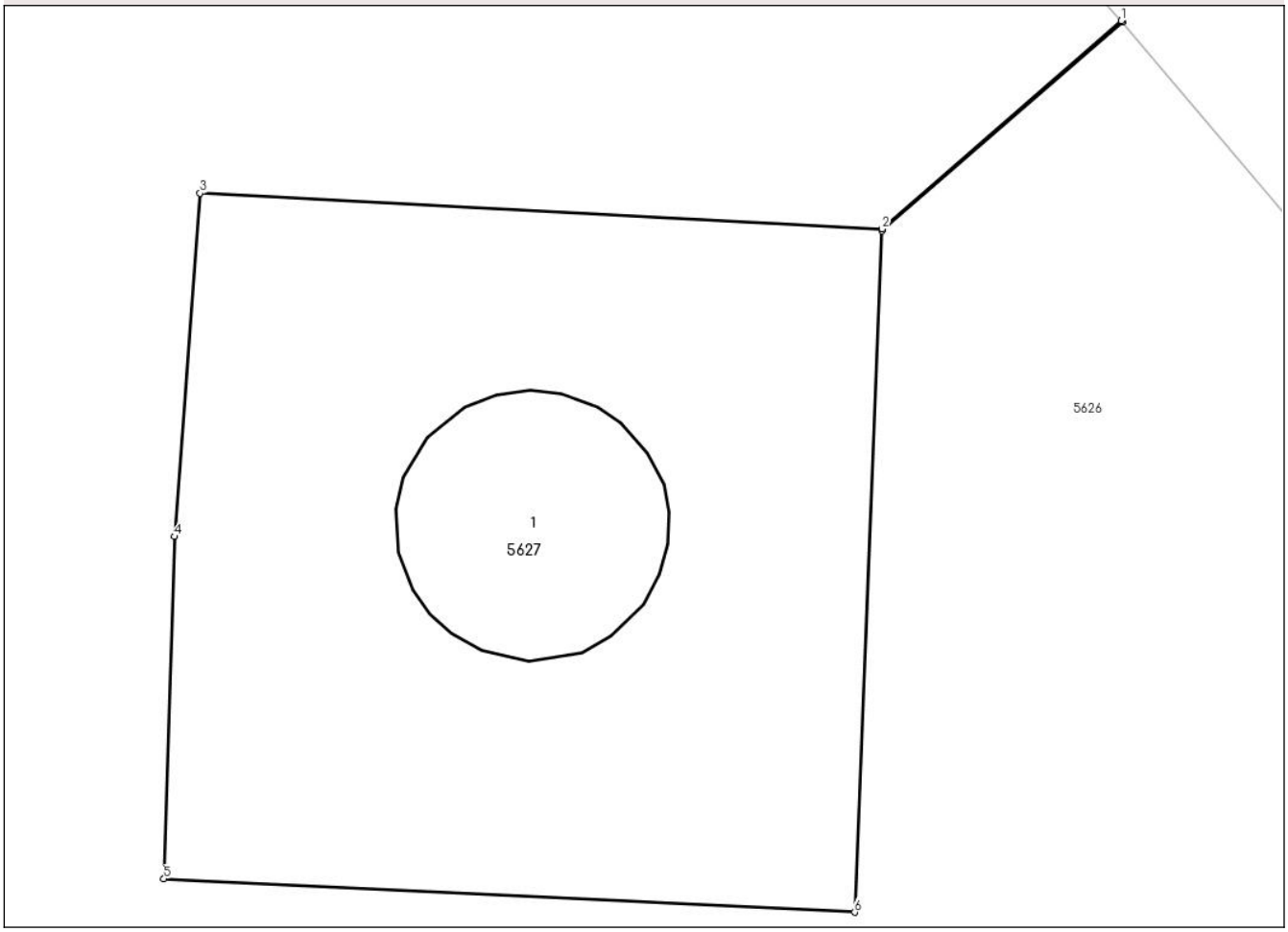

Date referitoare la teren

Crt	Categorie folosință	Intra vilan	Suprafaţa (mp)	Tarla	Parcelă	Nr. topo	Observaţii / Referinţe
1	curti constructii	NU	26	-	-	-	

Date referitoare la construcţii

Crt	Număr	Destinaţie construcţie	Supraf. (mp)	Situaţie juridică	Observaţii / Referinţe
A1.1	52801-C1	constructii industriale si edilitare	3	Cu acte	Nr. niveluri:1; S. construita la sol:3 mp; S. construita desfasurata:3 mp; Statie pompare (P), construita in anul 2021.

Lungime Segmente
1) Valorile lungimilor segmentelor sunt obţinute din proiecţie în plan.

Punct început	X / Y	Punct sfârşit	X / Y	Lungime segment (** (m)
1	619.887,557 601.437,278	2	619.885,786 601.435,738	2.347
2	619.885,786 601.435,738	3	619.880,737 601.436,002	5.056
3	619.880,737 601.436,002	4	619.880,548 601.433,464	2.545

Document care conține date cu caracter personal, protejat de prevederile Regulamentului (UE) nr. 679/2016 și Legii 190/2018

Punct început	X / Y	Punct sfârşit	X / Y	Lungime segment (** (m)
4	619.880,548 601.433,464	5	619.880,469 601.430,933	2.532
5	619.880,469 601.430,933	6	619.885,583 601.430,686	5.12
6	619.885,583 601.430,686	7	619.885,785 601.435,724	5.042
7	619.885,785 601.435,724	8	619.887,564 601.437,271	2.356
8	619.887,564 601.437,271	1	619.887,557 601.437,278	0.01

** Lungimile segmentelor sunt determinate în planul de proiecţie Stereo 70 şi sunt rotunjite la 1 milimetru.
*** Distanţa dintre puncte este formată din segmente cumulate ce sunt mai mici decât valoarea 1 milimetru.

Document care conține date cu caracter personal, protejat de prevederile Regulamentului (UE) nr. 679/2016 și Legii 190/2018

DATE DESPRE IMOBILUL NR. 5628

Oficiul de Cadastru şi Publicitate Imobiliară NEAMT
Biroul de Cadastru şi Publicitate Imobiliară Piatra-Neamt

A. Partea I. Descrierea imobilului

TEREN Intravilan

Adresa: Loc. Dochia, Jud. Neamt

Nr. Crt	Nr cadastral Nr. topografic	Suprafaţa* (mp)	Observaţii / Referinţe
A1		2.361	Sector cadastral:83 Teren neimprejmuit;

Construcţii

Crt	Nr cadastral Nr. topografic	Adresa	Observaţii / Referinţe
A1.1		Loc. Dochia, Jud. Neamt	Nr. niveluri:1; S. construita la sol:53 mp; Locuință parter
A1.2		Loc. Dochia, Jud. Neamt	Nr. niveluri:1; S. construita la sol:37 mp; Locuință parter

B. Partea II. Proprietari şi acte

Inscrieri privitoare la dreptul de proprietate şi alte drepturi reale		Referinţe
/		
Act Normativ nr. 7, din 13/03/1996 emis de PARLAMENTUL ROMÂNIEI (lege);		
B1	Inscrierea posesiei, drept de PROPRIETATE, dobandit prin Lege, cota actuala 1/1	A1, A1.1, A1.2
	1) **NEIDENTIFICAT NEIDENTIFICAT**	
B2	Se notează mențiunea de proprietar neidentificat	A1

C. Partea III. SARCINI .

Inscrieri privind dezmembramintele dreptului de proprietate, drepturi reale de garanţie şi sarcini	Referinţe
NU SUNT	

Document care conține date cu caracter personal, protejat de prevederile Regulamentului (UE) nr. 679/2016 și Legii 190/2018

Anexa Nr. 1 La Partea I

Teren

Nr cadastral	Suprafaţa (mp)*	Observaţii / Referinţe
	2.361	

* Suprafaţa este determinată in planul de proiecţie Stereo 70.

DETALII LINIARE IMOBIL

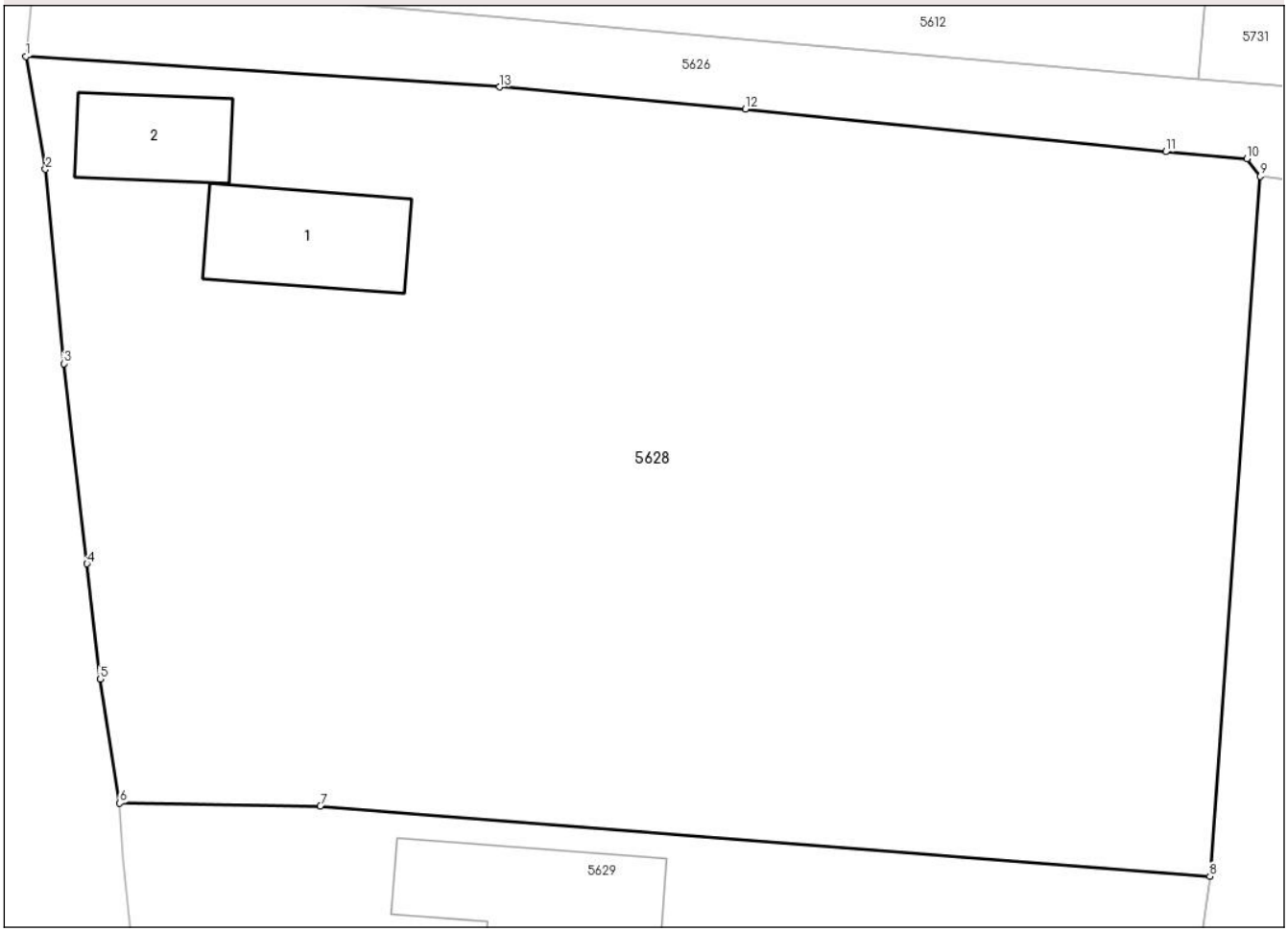

Date referitoare la teren

Crt	Categorie folosință	Intra vilan	Suprafaţa (mp)	Tarla	Parcelă	Nr. topo	Observaţii / Referinţe
1	curti constructii	DA	600	43	967/1	-	
2	arabil	DA	1.761	43	967/2, 967/3	-	

Date referitoare la construcţii

Crt	Număr	Destinaţie construcţie	Supraf. (mp)	Situaţie juridică	Observaţii / Referinţe
A1.1		constructii de locuinte	53	Cu acte	Nr. niveluri:1; S. construita la sol:53 mp; Locuință parter
A1.2		constructii de locuinte	37	Cu acte	Nr. niveluri:1; S. construita la sol:37 mp; Locuință parter

Lungime Segmente

1) Valorile lungimilor segmentelor sunt obţinute din proiecţie în plan.

Punct început	X / Y	Punct sfârşit	X / Y	Lungime segment (** (m)
1	619.622,055 601.462,551	2	619.623,084 601.456,606	6.033
2	619.623,084 601.456,606	3	619.624,053 601.446,364	10.288

Document care conține date cu caracter personal, protejat de prevederile Regulamentului (UE) nr. 679/2016 și Legii 190/2018

Punct început	X / Y	Punct sfârşit	X / Y	Lungime segment (** (m)
3	619.624,053 601.446,364	4	619.625,278 601.435,813	10.622
4	619.625,278 601.435,813	5	619.625,964 601.429,73	6.122
5	619.625,964 601.429,73	6	619.627,013 601.423,195	6.619
6	619.627,013 601.423,195	7	619.637,589 601.423,05	10.577
7	619.637,589 601.423,05	8	619.684,532 601.419,338	47.09
8	619.684,532 601.419,338	9	619.687,193 601.456,237	36.995
9	619.687,193 601.456,237	10	619.686,491 601.457,169	1.167
10	619.686,491 601.457,169	11	619.682,206 601.457,535	4.301
11	619.682,206 601.457,535	12	619.660,022 601.459,774	22.297
12	619.660,022 601.459,774	13	619.647,051 601.460,943	13.024
13	619.647,051 601.460,943	1	619.622,055 601.462,551	25.048

** Lungimile segmentelor sunt determinate în planul de proiecţie Stereo 70 şi sunt rotunjite la 1 milimetru.
*** Distanţa dintre puncte este formată din segmente cumulate ce sunt mai mici decât valoarea 1 milimetru.

Document care conține date cu caracter personal, protejat de prevederile Regulamentului (UE) nr. 679/2016 și Legii 190/2018

DATE DESPRE IMOBILUL NR. 5629

Oficiul de Cadastru şi Publicitate Imobiliară NEAMT
Biroul de Cadastru şi Publicitate Imobiliară Piatra-Neamt

A. Partea I. Descrierea imobilului

TEREN Intravilan

Adresa: Loc. Dochia, Jud. Neamt

Nr. Crt	Nr cadastral Nr. topografic	Suprafaţa* (mp)	Observaţii / Referinţe
A1		1.564	Sector cadastral:83 Teren neimprejmuit;

Construcţii

Crt	Nr cadastral Nr. topografic	Adresa	Observaţii / Referinţe
A1.1		Loc. Dochia, Jud. Neamt	Nr. niveluri:1; S. construita la sol:81 mp; Locuință parter
A1.2		Loc. Dochia, Jud. Neamt	Nr. niveluri:1; S. construita la sol:10 mp; Construcție anexă

B. Partea II. Proprietari şi acte

Inscrieri privitoare la dreptul de proprietate şi alte drepturi reale		Referinţe
/		
Act Administrativ nr. 32/2944, din 12/02/2002 emis de CJSDPAT NEAMȚ (titlu de proprietate);		
B1	Intabulare, drept de PROPRIETATE, dobandit prin Reconstituire, cota actuala 1/1	A1
	1) **CIURDEA GH CONSTANTIN**	
Act Administrativ nr. 1840, din 25/03/2025 emis de COMUNA DOCHIA (adeverință);		
B2	Intabulare, drept de PROPRIETATE, dobandit prin Lege, cota actuala 1/1	A1.1, A1.2
	1) **CIURDEA GH CONSTANTIN**	

C. Partea III. SARCINI .

Inscrieri privind dezmembramintele dreptului de proprietate, drepturi reale de garanţie şi sarcini	Referinţe
NU SUNT	

Document care conține date cu caracter personal, protejat de prevederile Regulamentului (UE) nr. 679/2016 și Legii 190/2018

Anexa Nr. 1 La Partea I

Teren

Nr cadastral	Suprafaţa (mp)*	Observaţii / Referinţe
	1.564	

* Suprafaţa este determinată in planul de proiecţie Stereo 70.

DETALII LINIARE IMOBIL

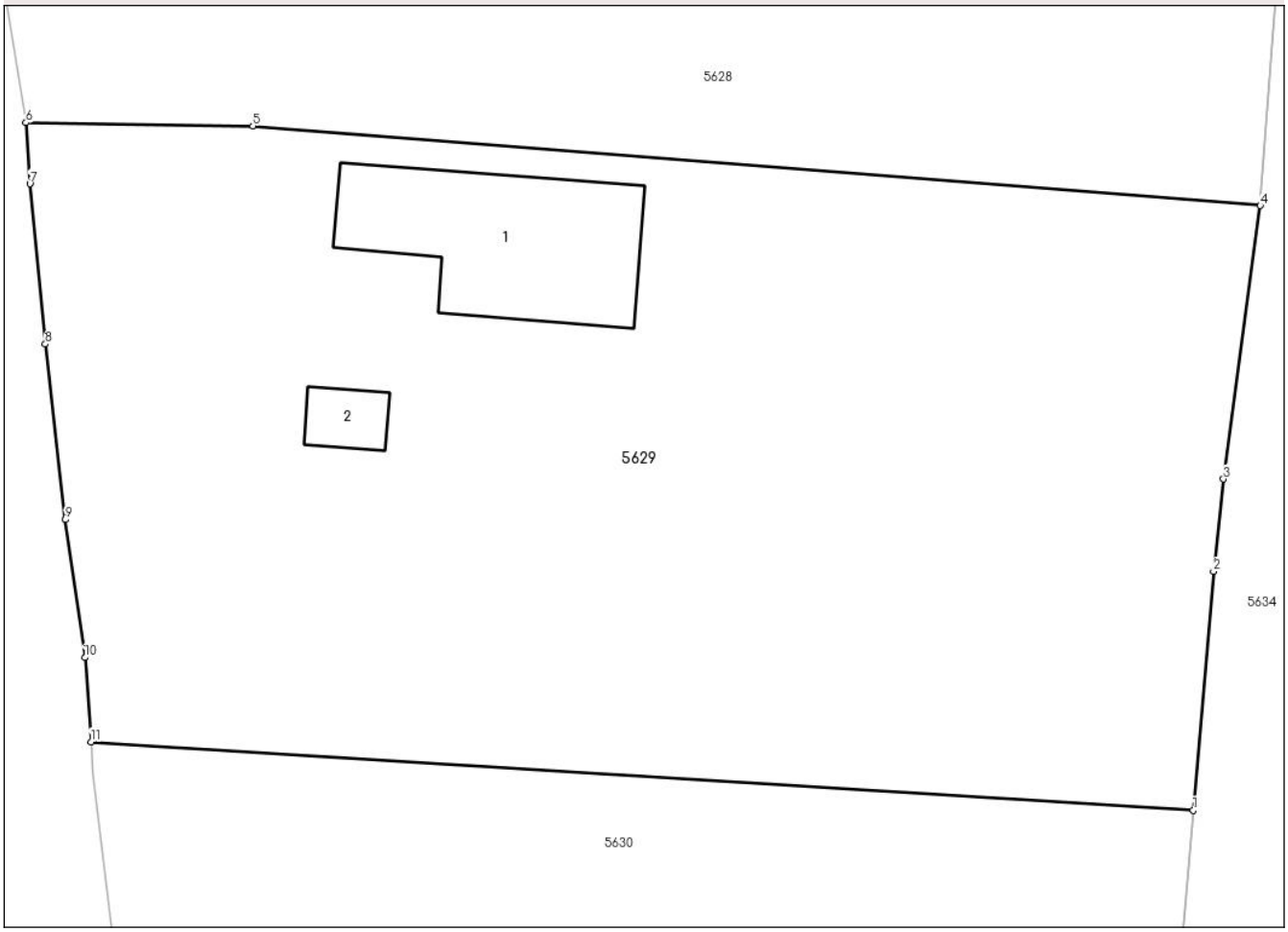

Date referitoare la teren

Crt	Categorie folosință	Intra vilan	Suprafaţa (mp)	Tarla	Parcelă	Nr. topo	Observaţii / Referinţe
1	curti constructii	DA	400	43	968/1	-	
2	livada	DA	165	43	968/2	-	
3	vie	DA	344	43	968/3	-	
4	arabil	DA	655	43	968/4	-	

Date referitoare la construcţii

Crt	Număr	Destinaţie construcţie	Supraf. (mp)	Situaţie juridică	Observaţii / Referinţe
A1.1		constructii de locuinte	81	Cu acte	Nr. niveluri:1; S. construita la sol:81 mp; Locuință parter
A1.2		constructii anexa	10	Cu acte	Nr. niveluri:1; S. construita la sol:10 mp; Construcție anexă

Lungime Segmente

1) Valorile lungimilor segmentelor sunt obţinute din proiecţie în plan.

Punct început	X / Y	Punct sfârşit	X / Y	Lungime segment (** (m)

Document care conține date cu caracter personal, protejat de prevederile Regulamentului (UE) nr. 679/2016 și Legii 190/2018

Punct început	X / Y	Punct sfârşit	X / Y	Lungime segment (** (m)
1	619.681,409 601.391,197	2	619.682,351 601.402,315	11.158
2	619.682,351 601.402,315	3	619.682,825 601.406,605	4.316
3	619.682,825 601.406,605	4	619.684,532 601.419,338	12.846
4	619.684,532 601.419,338	5	619.637,589 601.423,05	47.09
5	619.637,589 601.423,05	6	619.627,013 601.423,195	10.577
6	619.627,013 601.423,195	7	619.627,2 601.420,357	2.844
7	619.627,2 601.420,357	8	619.627,917 601.412,895	7.496
8	619.627,917 601.412,895	9	619.628,852 601.404,718	8.23
9	619.628,852 601.404,718	10	619.629,763 601.398,299	6.483
10	619.629,763 601.398,299	11	619.630,049 601.394,38	3.93
11	619.630,049 601.394,38	1	619.681,409 601.391,197	51.459

** Lungimile segmentelor sunt determinate în planul de proiecţie Stereo 70 şi sunt rotunjite la 1 milimetru.
*** Distanţa dintre puncte este formată din segmente cumulate ce sunt mai mici decât valoarea 1 milimetru.

Document care conține date cu caracter personal, protejat de prevederile Regulamentului (UE) nr. 679/2016 și Legii 190/2018

DATE DESPRE IMOBILUL NR. 5630

Oficiul de Cadastru şi Publicitate Imobiliară NEAMT
Biroul de Cadastru şi Publicitate Imobiliară Piatra-Neamt

A. Partea I. Descrierea imobilului

TEREN Intravilan

Adresa: Loc. Dochia, Jud. Neamt

Nr. Crt	Nr cadastral Nr. topografic	Suprafaţa* (mp)	Observaţii / Referinţe
A1		900	Sector cadastral:83 Teren neimprejmuit;

B. Partea II. Proprietari şi acte

Inscrieri privitoare la dreptul de proprietate şi alte drepturi reale		Referinţe
/		
Act Administrativ nr. 32/2745, din 10/09/2002 emis de CJSDPAT NEAMT (titlu de proprietate);		
B1	Intabulare, drept de PROPRIETATE, dobandit prin Reconstituire, cota actuala 1/1	A1
	1) **CIURDEA GH CONSTANTIN** 2) **CIURDEA GH MIHAI** 3) **CIURDEA GH PETRU** 4) **CIOROBÎTCĂ MARIA**	

C. Partea III. SARCINI .

Inscrieri privind dezmembramintele dreptului de proprietate, drepturi reale de garanţie şi sarcini	Referinţe
NU SUNT	

Document care conține date cu caracter personal, protejat de prevederile Regulamentului (UE) nr. 679/2016 și Legii 190/2018

Anexa Nr. 1 La Partea I

Teren

Nr cadastral	Suprafaţa (mp)*	Observaţii / Referinţe
	900	

* Suprafaţa este determinată in planul de proiecţie Stereo 70.

DETALII LINIARE IMOBIL

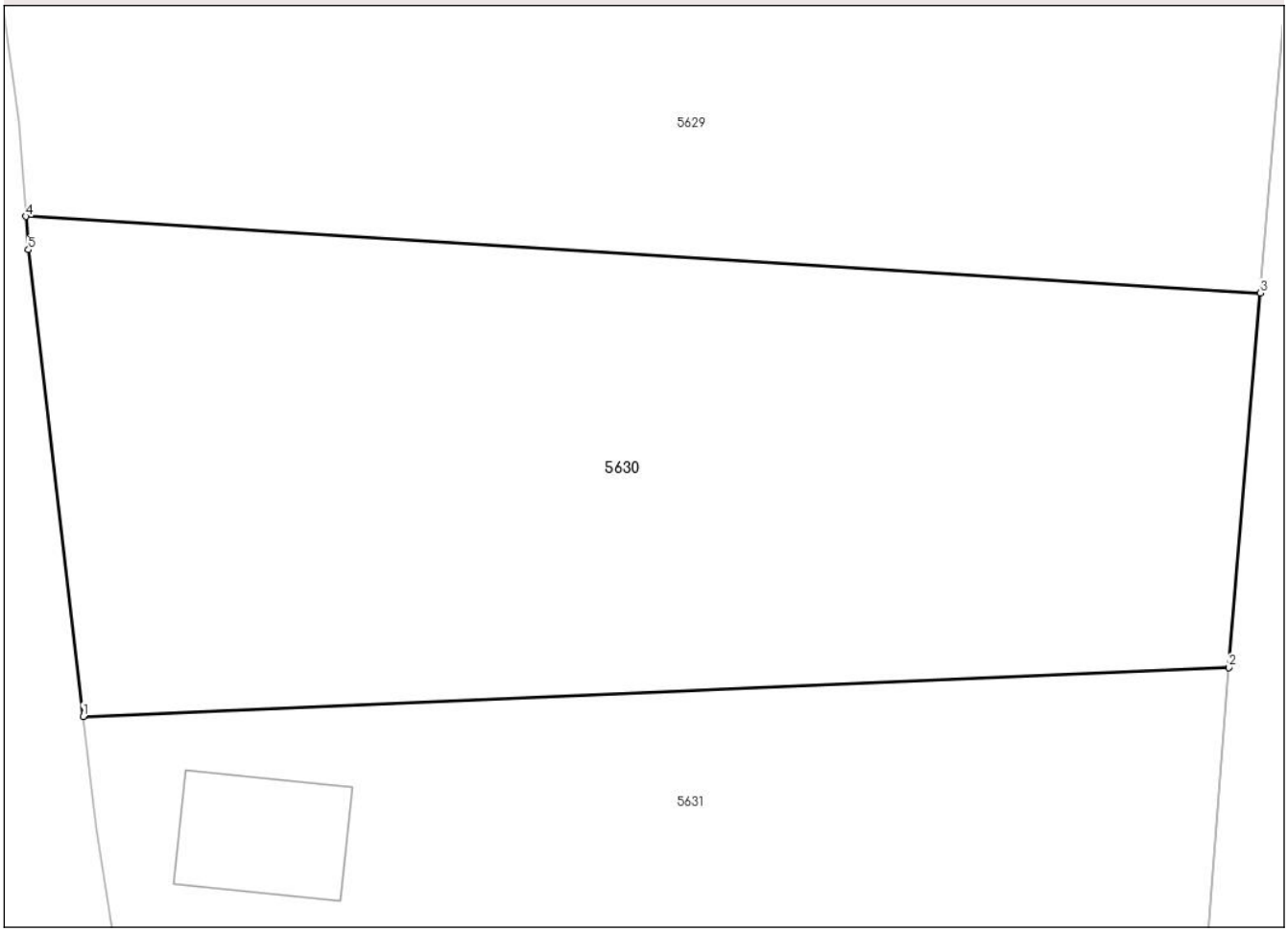

Date referitoare la teren

Crt	Categorie folosință	Intra vilan	Suprafaţa (mp)	Tarla	Parcelă	Nr. topo	Observaţii / Referinţe
1	arabil	DA	900	43	968A/1	-	

Lungime Segmente
1) Valorile lungimilor segmentelor sunt obţinute din proiecţie în plan.

Punct început	X / Y	Punct sfârşit	X / Y	Lungime segment (** (m)
1	619.632,428 601.373,596	2	619.680,091 601.375,637	47.707
2	619.680,091 601.375,637	3	619.681,409 601.391,197	15.616
3	619.681,409 601.391,197	4	619.630,049 601.394,38	51.459
4	619.630,049 601.394,38	5	619.630,15 601.392,997	1.386
5	619.630,15 601.392,997	1	619.632,428 601.373,596	19.534

Document care conține date cu caracter personal, protejat de prevederile Regulamentului (UE) nr. 679/2016 și Legii 190/2018

** Lungimile segmentelor sunt determinate în planul de proiecţie Stereo 70 şi sunt rotunjite la 1 milimetru.
*** Distanţa dintre puncte este formată din segmente cumulate ce sunt mai mici decât valoarea 1 milimetru.

Document care conține date cu caracter personal, protejat de prevederile Regulamentului (UE) nr. 679/2016 și Legii 190/2018

DATE DESPRE IMOBILUL NR. 5631

Oficiul de Cadastru şi Publicitate Imobiliară NEAMT
Biroul de Cadastru şi Publicitate Imobiliară Piatra-Neamt

A. Partea I. Descrierea imobilului

Nr. CF vechi:92/N
Nr. cadastral vechi:148

TEREN Necunoscut

Adresa: Loc. Dochia, Jud. Neamt, și Extravilan com. Dochia

Nr. Crt	Nr cadastral Nr. topografic	Suprafaţa* (mp)	Observaţii / Referinţe
A1	50651	1.485	Sector cadastral:83 Teren neimprejmuit;

Construcţii

Crt	Nr cadastral Nr. topografic	Adresa	Observaţii / Referinţe
A1.1	50651-C1	Loc. Dochia, Jud. Neamt	Nr. niveluri:1; S. construita la sol:33 mp; CASA cu 2 camere si hol

B. Partea II. Proprietari şi acte

Inscrieri privitoare la dreptul de proprietate şi alte drepturi reale		Referinţe
10056 / 20/06/2006		
Act Notarial nr. 1713, din 19/06/2006 emis de BNPA BĂLAN DORINA ȘI BĂLAN OANA (contract de donație);		
B1	Intabulare, drept de PROPRIETATEdonatie, dobandit prin Conventie, cota actuala 1/1	A1, A1.1
	1) **PREOTU ANDREI**	
	OBSERVATII: (provenită din conversia CF 92/N)	

C. Partea III. SARCINI .

Inscrieri privind dezmembramintele dreptului de proprietate, drepturi reale de garanţie şi sarcini	Referinţe
NU SUNT	

Document care conține date cu caracter personal, protejat de prevederile Regulamentului (UE) nr. 679/2016 și Legii 190/2018

Anexa Nr. 1 La Partea I

Teren

Nr cadastral	Suprafaţa (mp)*	Observaţii / Referinţe
50651	1.485	

* Suprafaţa este determinată in planul de proiecţie Stereo 70.

DETALII LINIARE IMOBIL

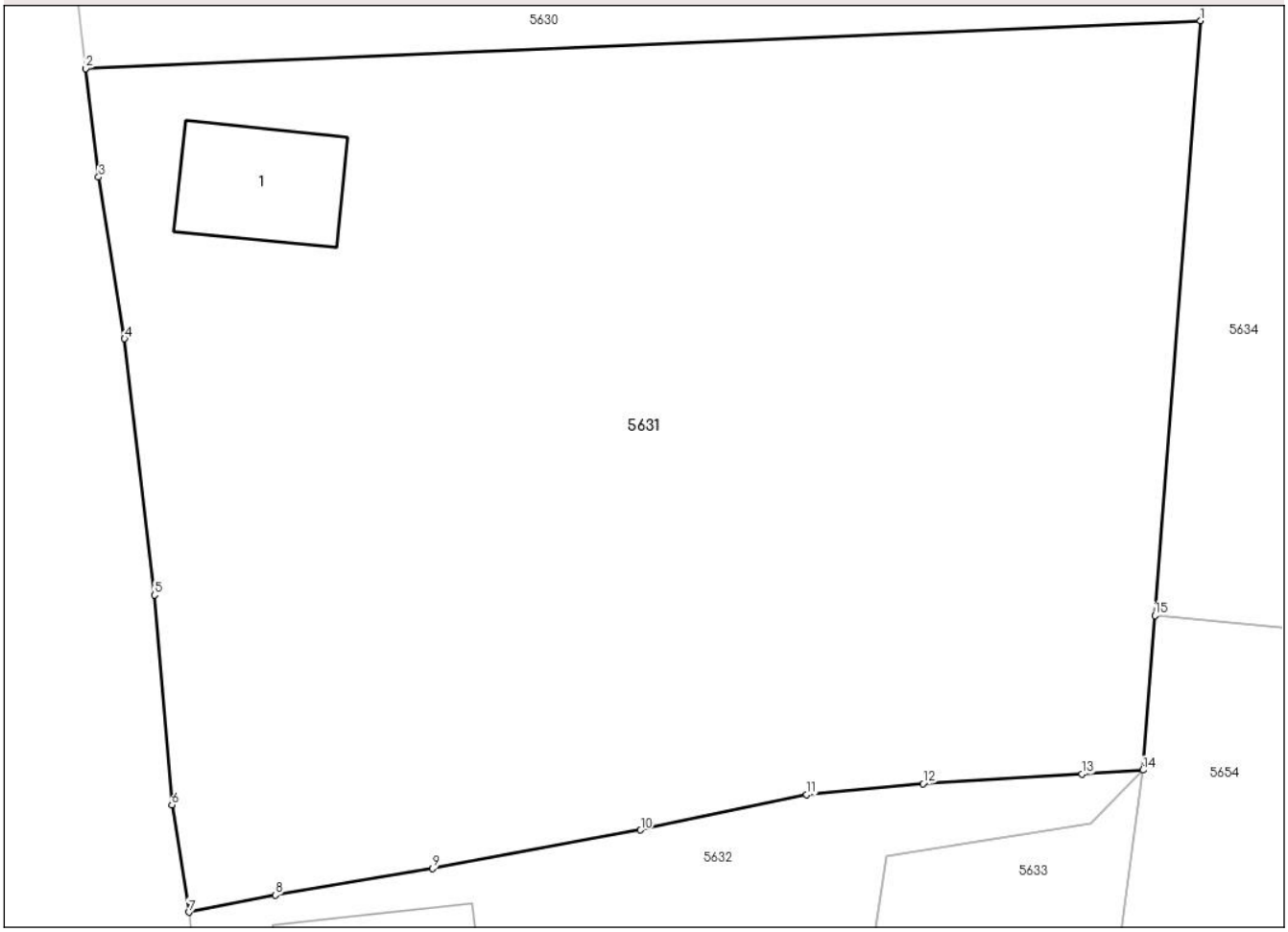

Date referitoare la teren

Crt	Categorie folosință	Intra vilan	Suprafaţa (mp)	Tarla	Parcelă	Nr. topo	Observaţii / Referinţe
1	curti constructii	DA	264	43	469/1	-	43/969/1 conform plan 1:2000
2	arabil	DA	1.032	43	969/2	-	
3	arabil	NU	189	43	969/2	-	

Date referitoare la construcţii

Crt	Număr	Destinaţie construcţie	Supraf. (mp)	Situaţie juridică	Observaţii / Referinţe
A1.1	50651-C1	constructii de locuinte	33	Cu acte	Nr. niveluri:1; S. construita la sol:33 mp; CASA cu 2 camere si hol

Lungime Segmente
1) Valorile lungimilor segmentelor sunt obţinute din proiecţie în plan.

Punct început	X / Y	Punct sfârşit	X / Y	Lungime segment (** (m)
1	619.680,091 601.375,637	2	619.632,428 601.373,596	47.707
2	619.632,428 601.373,596	3	619.632,981 601.368,96	4.669

Document care conține date cu caracter personal, protejat de prevederile Regulamentului (UE) nr. 679/2016 și Legii 190/2018

Punct început	X / Y	Punct sfârşit	X / Y	Lungime segment (** (m)
3	619.632,981 601.368,96	4	619.634,089 601.362,06	6.988
4	619.634,089 601.362,06	5	619.635,373 601.351,105	11.03
5	619.635,373 601.351,105	6	619.636,117 601.342,148	8.988
6	619.636,117 601.342,148	7	619.636,836 601.337,562	4.642
7	619.636,836 601.337,562	8	619.640,53 601.338,292	3.765
8	619.640,53 601.338,292	9	619.647,255 601.339,427	6.82
9	619.647,255 601.339,427	10	619.656,151 601.341,071	9.047
10	619.656,151 601.341,071	11	619.663,256 601.342,583	7.264
11	619.663,256 601.342,583	12	619.668,229 601.343,049	4.995
12	619.668,229 601.343,049	13	619.675,016 601.343,456	6.799
13	619.675,016 601.343,456	14	619.677,637 601.343,63	2.626
14	619.677,637 601.343,63	15	619.678,143 601.350,238	6.628
15	619.678,143 601.350,238	1	619.680,091 601.375,637	25.474

** Lungimile segmentelor sunt determinate în planul de proiecţie Stereo 70 şi sunt rotunjite la 1 milimetru.
*** Distanţa dintre puncte este formată din segmente cumulate ce sunt mai mici decât valoarea 1 milimetru.

Document care conține date cu caracter personal, protejat de prevederile Regulamentului (UE) nr. 679/2016 și Legii 190/2018

DATE DESPRE IMOBILUL NR. 5632

Oficiul de Cadastru şi Publicitate Imobiliară NEAMT
Biroul de Cadastru şi Publicitate Imobiliară Piatra-Neamt

A. Partea I. Descrierea imobilului

Nr. CF vechi:203
Nr. cadastral vechi:245

TEREN Extravilan

Adresa: Jud. Neamt

Nr. Crt	Nr cadastral Nr. topografic	Suprafaţa* (mp)	Observaţii / Referinţe
A1	50099	1.117	Sector cadastral:83 Teren neimprejmuit;

Construcţii

Crt	Nr cadastral Nr. topografic	Adresa	Observaţii / Referinţe
A1.1	50099-C1	Jud. Neamt	Nr. niveluri:1; S. construita la sol:56 mp; Locuință parter

B. Partea II. Proprietari şi acte

Inscrieri privitoare la dreptul de proprietate şi alte drepturi reale		Referinţe
18193 / 02/07/2007		
Act Administrativ nr. 1, din 09/01/2007 emis de CONSILIUL LOCAL DOCHIA (adresa nr. 3192/2007, pv predare primire 1/2007, contract concesiune 3175/2007);		
B1	Intabulare, drept de PROPRIETATE, dobandit prin Lege, cota actuala 1/1	A1
	1) **COMUNA DOCHIA**, CIF:15646469, domeniul privat	
	OBSERVATII: (provenită din conversia CF 203)	
/		
Act Administrativ nr. 1840, din 25/03/2025 emis de COMUNA DOCHIA (adeverință);		
B2	Intabulare, drept de PROPRIETATE, dobandit prin Lege, cota actuala 1/1	A1.1
	1) **VĂDUVA GABRIEL**	

C. Partea III. SARCINI

Inscrieri privind dezmembramintele dreptului de proprietate, drepturi reale de garanţie şi sarcini		Referinţe
18193 / 02/07/2007		
Act Administrativ nr. 3175, din 20/06/2007 emis de CONSILIUL LOCAL DOCHIA (Contract De Concesiune);		
C1	Intabulare, drept de CONCESIUNEpe o perioadă de 49 de ani, dobandit prin Conventie	A1
	1) **VĂDUVA GABRIEL**	
	OBSERVATII: (provenită din conversia CF 203)	

Document care conține date cu caracter personal, protejat de prevederile Regulamentului (UE) nr. 679/2016 și Legii 190/2018

Anexa Nr. 1 La Partea I

Teren

Nr cadastral	Suprafaţa (mp)*	Observaţii / Referinţe
50099	1.117	

* Suprafaţa este determinată in planul de proiecţie Stereo 70.

DETALII LINIARE IMOBIL

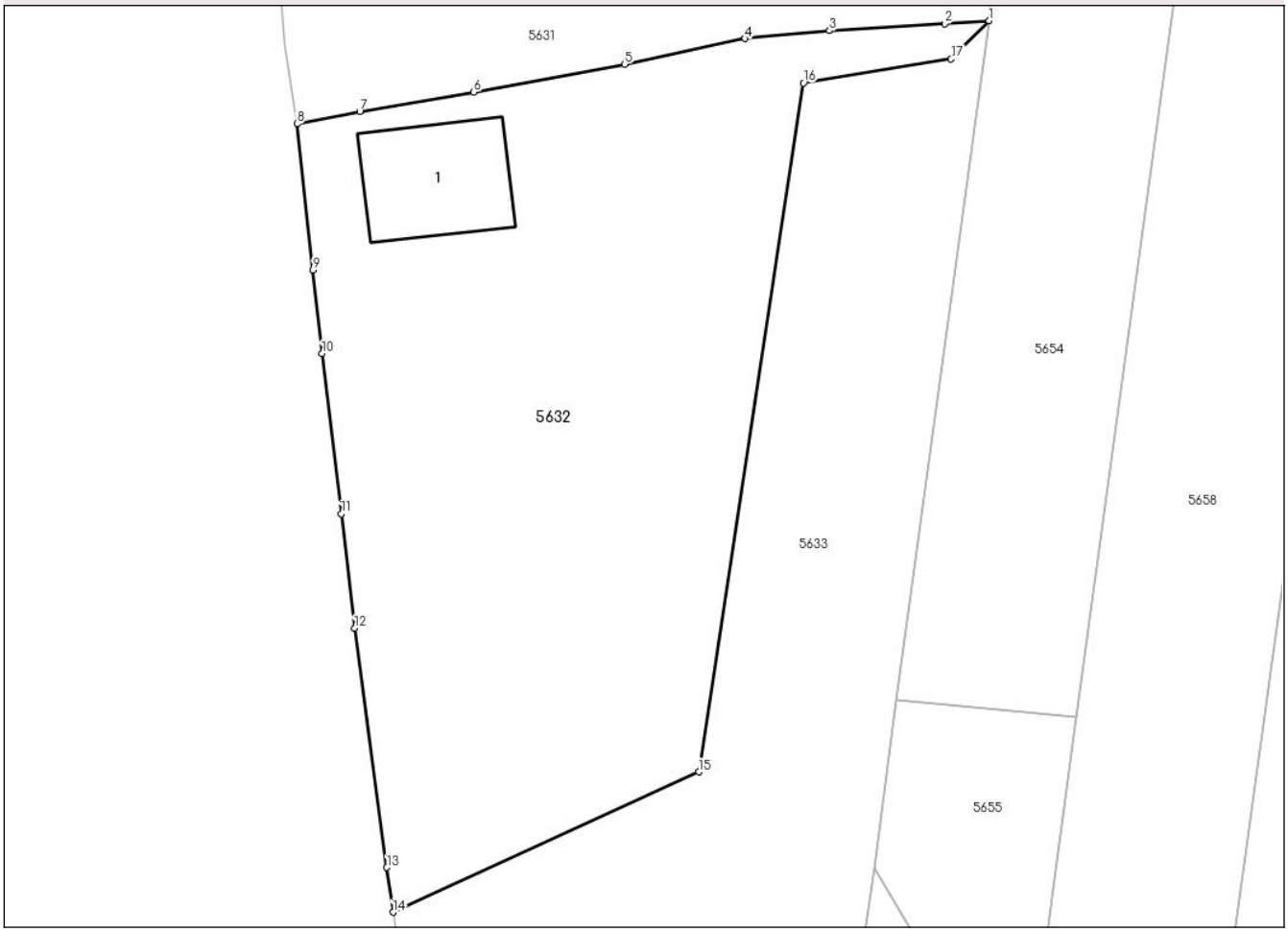

Date referitoare la teren

Crt	Categorie folosință	Intra vilan	Suprafaţa (mp)	Tarla	Parcelă	Nr. topo	Observaţii / Referinţe
1	curti constructii	NU	405	43	969A	-	
2	arabil	NU	712	43	969A	-	

Date referitoare la construcţii

Crt	Număr	Destinaţie construcţie	Supraf. (mp)	Situaţie juridică	Observaţii / Referinţe
A1.1	50099-C1	constructii de locuinte	56	Cu acte	Nr. niveluri:1; S. construita la sol:56 mp; Locuință parter

Lungime Segmente
1) Valorile lungimilor segmentelor sunt obţinute din proiecţie în plan.

Punct început	X / Y	Punct sfârşit	X / Y	Lungime segment (** (m)
1	619.677,637 601.343,63	2	619.675,016 601.343,456	2.626
2	619.675,016 601.343,456	3	619.668,229 601.343,049	6.799
3	619.668,229 601.343,049	4	619.663,256 601.342,583	4.995

Document care conține date cu caracter personal, protejat de prevederile Regulamentului (UE) nr. 679/2016 și Legii 190/2018

Punct început	X / Y	Punct sfârşit	X / Y	Lungime segment (** (m)
4	619.663,256 601.342,583	5	619.656,151 601.341,071	7.264
5	619.656,151 601.341,071	6	619.647,255 601.339,427	9.047
6	619.647,255 601.339,427	7	619.640,53 601.338,292	6.82
7	619.640,53 601.338,292	8	619.636,836 601.337,562	3.765
8	619.636,836 601.337,562	9	619.637,773 601.328,958	8.655
9	619.637,773 601.328,958	10	619.638,303 601.324,021	4.965
10	619.638,303 601.324,021	11	619.639,441 601.314,589	9.5
11	619.639,441 601.314,589	12	619.640,23 601.307,846	6.789
12	619.640,23 601.307,846	13	619.642,132 601.293,758	14.216
13	619.642,132 601.293,758	14	619.642,495 601.291,127	2.656
14	619.642,495 601.291,127	15	619.660,516 601.299,388	19.824
15	619.660,516 601.299,388	16	619.666,688 601.339,96	41.04
16	619.666,688 601.339,96	17	619.675,399 601.341,376	8.826
17	619.675,399 601.341,376	1	619.677,637 601.343,63	3.176

** Lungimile segmentelor sunt determinate în planul de proiecţie Stereo 70 şi sunt rotunjite la 1 milimetru.
*** Distanţa dintre puncte este formată din segmente cumulate ce sunt mai mici decât valoarea 1 milimetru.

Document care conține date cu caracter personal, protejat de prevederile Regulamentului (UE) nr. 679/2016 și Legii 190/2018

DATE DESPRE IMOBILUL NR. 5633

Oficiul de Cadastru şi Publicitate Imobiliară NEAMT
Biroul de Cadastru şi Publicitate Imobiliară Piatra-Neamt

A. Partea I. Descrierea imobilului

TEREN Extravilan

Adresa: Jud. Neamt

Nr. Crt	Nr cadastral Nr. topografic	Suprafaţa* (mp)	Observaţii / Referinţe
A1		1.611	Sector cadastral:83 Teren neimprejmuit;

B. Partea II. Proprietari şi acte

Inscrieri privitoare la dreptul de proprietate şi alte drepturi reale		Referinţe
/		
Act Administrativ nr. 32/2944, din 12/02/2002 emis de CJSDPAT NEAMȚ (titlu de proprietate);		
B1	Intabulare, drept de PROPRIETATE, dobandit prin Reconstituire, cota actuala 1/1	A1
	1) **CIURDEA GH CONSTANTIN**	

C. Partea III. SARCINI .

Inscrieri privind dezmembramintele dreptului de proprietate, drepturi reale de garanţie şi sarcini	Referinţe
NU SUNT	

Document care conține date cu caracter personal, protejat de prevederile Regulamentului (UE) nr. 679/2016 și Legii 190/2018

Anexa Nr. 1 La Partea I

Teren

Nr cadastral	Suprafaţa (mp)*	Observaţii / Referinţe
	1.611	

* Suprafaţa este determinată in planul de proiecţie Stereo 70.

DETALII LINIARE IMOBIL

Date referitoare la teren

Crt	Categorie folosință	Intra vilan	Suprafaţa (mp)	Tarla	Parcelă	Nr. topo	Observaţii / Referinţe
1	pasune	NU	1.611	43	970/1	-	

Lungime Segmente
1) Valorile lungimilor segmentelor sunt obţinute din proiecţie în plan.

Punct început	X / Y	Punct sfârşit	X / Y	Lungime segment (** (m)
1	619.642,495 601.291,127	2	619.643,887 601.281,034	10.188
2	619.643,887 601.281,034	3	619.645,589 601.267,639	13.503
3	619.645,589 601.267,639	4	619.647,253 601.252,856	14.876
4	619.647,253 601.252,856	5	619.647,619 601.246,219	6.647
5	619.647,619 601.246,219	6	619.664,235 601.245,128	16.652

Document care conține date cu caracter personal, protejat de prevederile Regulamentului (UE) nr. 679/2016 și Legii 190/2018

Punct început	X / Y	Punct sfârşit	X / Y	Lungime segment (** (m)
6	619.664,235 601.245,128	7	619.670,198 601.288,96	44.236
7	619.670,198 601.288,96	8	619.670,845 601.293,712	4.796
8	619.670,845 601.293,712	9	619.672,196 601.303,641	10.021
9	619.672,196 601.303,641	10	619.677,637 601.343,63	40.357
10	619.677,637 601.343,63	11	619.675,399 601.341,376	3.176
11	619.675,399 601.341,376	12	619.666,688 601.339,96	8.826
12	619.666,688 601.339,96	13	619.660,516 601.299,388	41.04
13	619.660,516 601.299,388	1	619.642,495 601.291,127	19.824

** Lungimile segmentelor sunt determinate în planul de proiecţie Stereo 70 şi sunt rotunjite la 1 milimetru.
*** Distanţa dintre puncte este formată din segmente cumulate ce sunt mai mici decât valoarea 1 milimetru.

Document care conține date cu caracter personal, protejat de prevederile Regulamentului (UE) nr. 679/2016 și Legii 190/2018

DATE DESPRE IMOBILUL NR. 5634

Oficiul de Cadastru şi Publicitate Imobiliară NEAMT
Biroul de Cadastru şi Publicitate Imobiliară Piatra-Neamt

A. Partea I. Descrierea imobilului

TEREN Extravilan

Adresa: Jud. Neamt, Tarla Bahnă Fânaţ Rb

Nr. Crt	Nr cadastral Nr. topografic	Suprafaţa* (mp)	Observaţii / Referinţe
A1	52932	1.071	Sector cadastral:83 Teren neimprejmuit; Tarla Bahnă Fânaţ Rb

B. Partea II. Proprietari şi acte

Inscrieri privitoare la dreptul de proprietate şi alte drepturi reale		Referinţe
40981 / 15/07/2022		
Hotarare Judecatoreasca nr. sentinţa Civila nr. 4619, din 16/12/2021 emis de JUDECATORIA PIATRA-NEAMT (SENTINTA CIVILA; EMITENT: JUDECATORIA PIATRA NEAMT ; act administrativ nr Certificat atestare fiscala nr. 4296 din 12.07.2022, emis de PRIMARIA COMUNA DOCHIA);		
B1	Intabulare, drept de PROPRIETATE, dobandit prin Hotarare Judecatoreasca, cota actuala 1/1	A1
	1) **BEREA ANA-LOREDANA**	

C. Partea III. SARCINI .

Inscrieri privind dezmembramintele dreptului de proprietate, drepturi reale de garanţie şi sarcini	Referinţe
NU SUNT	

Document care conține date cu caracter personal, protejat de prevederile Regulamentului (UE) nr. 679/2016 și Legii 190/2018

Anexa Nr. 1 La Partea I

Teren

Nr cadastral	Suprafaţa (mp)*	Observaţii / Referinţe
52932	1.071	Tarla Bahnă Fânaţ Rb

* Suprafaţa este determinată in planul de proiecţie Stereo 70.

DETALII LINIARE IMOBIL

Date referitoare la teren

Crt	Categorie folosinţă	Intra vilan	Suprafaţa (mp)	Tarla	Parcelă	Nr. topo	Observaţii / Referinţe
1	pasune	NU	1.071	144	1073b/1	-	

Lungime Segmente
1) Valorile lungimilor segmentelor sunt obţinute din proiecţie în plan.

Punct început	X / Y	Punct sfârşit	X / Y	Lungime segment (** (m)
1	619.682,351 601.402,315	2	619.681,409 601.391,197	11.158
2	619.681,409 601.391,197	3	619.680,091 601.375,637	15.616
3	619.680,091 601.375,637	4	619.678,143 601.350,238	25.474
4	619.678,143 601.350,238	5	619.688,116 601.349,282	10.018
5	619.688,116 601.349,282	6	619.697,296 601.454,987	106.103

Document care conține date cu caracter personal, protejat de prevederile Regulamentului (UE) nr. 679/2016 și Legii 190/2018

Punct început	X / Y	Punct sfârşit	X / Y	Lungime segment (** (m)
6	619.697,296 601.454,987	7	619.687,193 601.456,237	10.181
7	619.687,193 601.456,237	8	619.684,532 601.419,338	36.995
8	619.684,532 601.419,338	9	619.682,825 601.406,605	12.846
9	619.682,825 601.406,605	1	619.682,351 601.402,315	4.316

** Lungimile segmentelor sunt determinate în planul de proiecţie Stereo 70 şi sunt rotunjite la 1 milimetru.
*** Distanţa dintre puncte este formată din segmente cumulate ce sunt mai mici decât valoarea 1 milimetru.

Document care conține date cu caracter personal, protejat de prevederile Regulamentului (UE) nr. 679/2016 și Legii 190/2018

DATE DESPRE IMOBILUL NR. 5635

Oficiul de Cadastru şi Publicitate Imobiliară NEAMT
Biroul de Cadastru şi Publicitate Imobiliară Piatra-Neamt

A. Partea I. Descrierea imobilului

TEREN Extravilan

Adresa: Jud. Neamt, Tarla Bahnă Fânaţ Rb

Nr. Crt	Nr cadastral Nr. topografic	Suprafaţa* (mp)	Observaţii / Referinţe
A1		Din acte: 2.500 Masurata: 1.071	Sector cadastral:83 Teren neimprejmuit; Tarla Bahnă Fânaţ Rb

B. Partea II. Proprietari şi acte

Inscrieri privitoare la dreptul de proprietate şi alte drepturi reale		Referinţe
/		
Act Administrativ nr. 32/2824, din 19/11/2001 emis de CJSDPAT NEAMT (titlu de proprietate);		
B1	Intabulare, drept de PROPRIETATE, dobandit prin Reconstituire, cota actuala 1/1	A1
	1) **BRADULET P NATALIA** 2) **ALISTAR P AGRIPINA** 3) **APOPEI P MARIA** 4) **POPA P ELENA** 5) **CRETU ECATERINA**	

C. Partea III. SARCINI .

Inscrieri privind dezmembramintele dreptului de proprietate, drepturi reale de garanţie şi sarcini	Referinţe
NU SUNT	

Document care conține date cu caracter personal, protejat de prevederile Regulamentului (UE) nr. 679/2016 și Legii 190/2018

Anexa Nr. 1 La Partea I

Teren

Nr cadastral	Suprafaţa (mp)*	Observaţii / Referinţe
	Din acte: 2.500 Masurata: 1.071	Tarla Bahnă Fânaț Rb

* Suprafaţa este determinată in planul de proiecţie Stereo 70.

DETALII LINIARE IMOBIL

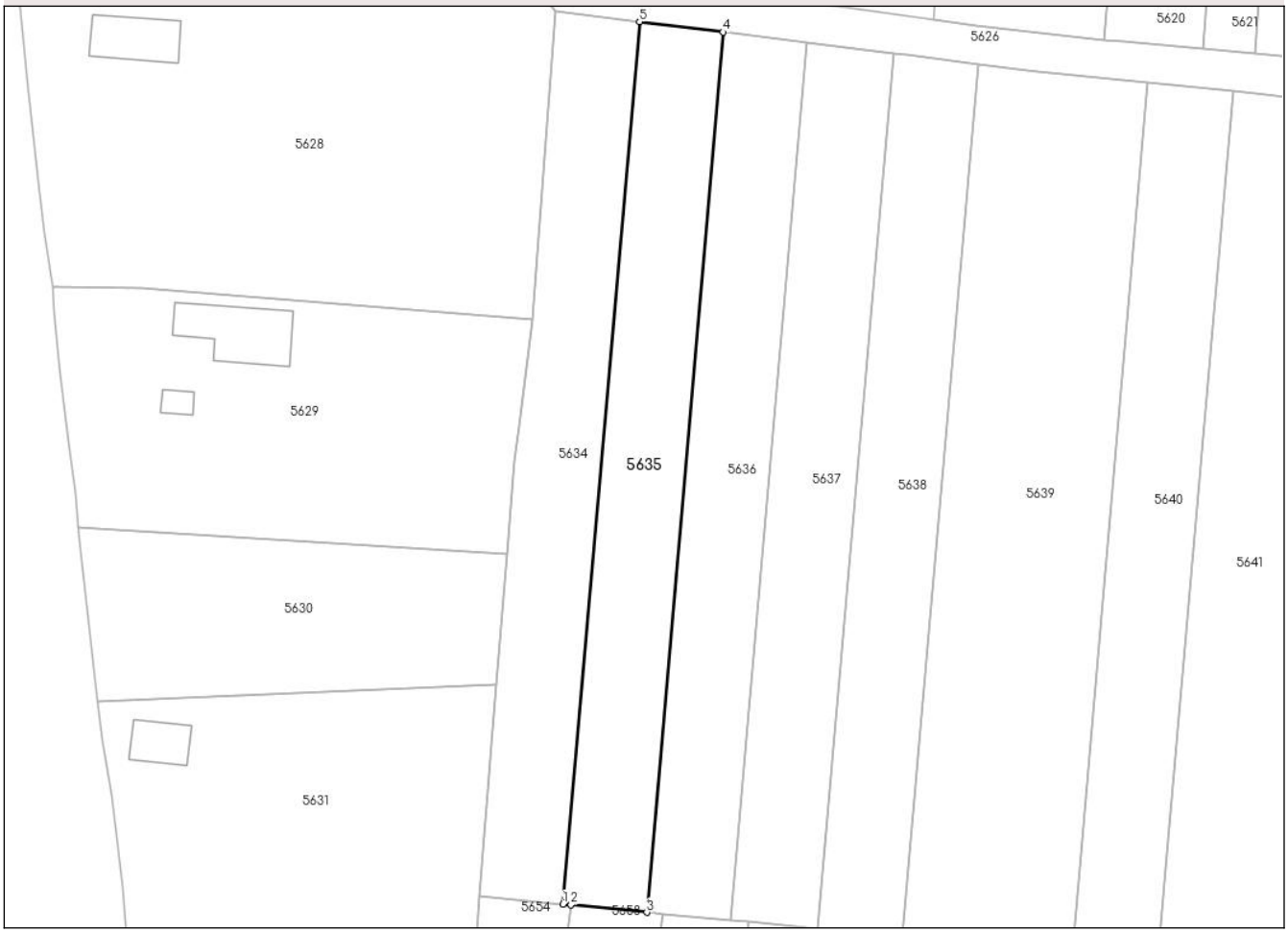

Date referitoare la teren

Crt	Categorie folosinţă	Intra vilan	Suprafaţa (mp)	Tarla	Parcelă	Nr. topo	Observaţii / Referinţe
1	pasune	NU	1.071	144	1073b/2	-	

Lungime Segmente
1) Valorile lungimilor segmentelor sunt obţinute din proiecţie în plan.

Punct început	X / Y	Punct sfârşit	X / Y	Lungime segment (** (m)
1	619.688,116 601.349,282	2	619.689,104 601.349,187	0.993
2	619.689,104 601.349,187	3	619.698,177 601.348,318	9.115
3	619.698,177 601.348,318	4	619.707,334 601.453,746	105.825
4	619.707,334 601.453,746	5	619.697,296 601.454,987	10.114
5	619.697,296 601.454,987	1	619.688,116 601.349,282	106.103

Document care conține date cu caracter personal, protejat de prevederile Regulamentului (UE) nr. 679/2016 și Legii 190/2018

** Lungimile segmentelor sunt determinate în planul de proiecţie Stereo 70 şi sunt rotunjite la 1 milimetru.
*** Distanţa dintre puncte este formată din segmente cumulate ce sunt mai mici decât valoarea 1 milimetru.

Document care conține date cu caracter personal, protejat de prevederile Regulamentului (UE) nr. 679/2016 și Legii 190/2018

DATE DESPRE IMOBILUL NR. 5636

Oficiul de Cadastru şi Publicitate Imobiliară NEAMT
Biroul de Cadastru şi Publicitate Imobiliară Piatra-Neamt

A. Partea I. Descrierea imobilului

TEREN Extravilan

Adresa: Jud. Neamt, Tarla Bahnă Fânaţ Rb

Nr. Crt	Nr cadastral Nr. topografic	Suprafaţa* (mp)	Observaţii / Referinţe
A1	50582	1.071	Sector cadastral:83 Teren neimprejmuit; Tarla Bahnă Fânaţ Rb

B. Partea II. Proprietari şi acte

Inscrieri privitoare la dreptul de proprietate şi alte drepturi reale		Referinţe
42767 / 29/10/2013		
Act Notarial nr. contract de vanzare aut. nr. 1408, din 28/10/2013 emis de N.P. Postelnicu Mihai;		
B8	Intabulare, drept de PROPRIETATEcu titlu de cumparare, dobandit prin Conventie, cota actuala 1/1	A1
	1) **SC TCE MOBILE DRYERS SRL**, CIF:26673612	

C. Partea III. SARCINI .

Inscrieri privind dezmembramintele dreptului de proprietate, drepturi reale de garanţie şi sarcini	Referinţe
NU SUNT	

Document care conține date cu caracter personal, protejat de prevederile Regulamentului (UE) nr. 679/2016 și Legii 190/2018

Anexa Nr. 1 La Partea I

Teren

Nr cadastral	Suprafaţa (mp)*	Observaţii / Referinţe
50582	1.071	Tarla Bahnă Fânaț Rb

* Suprafaţa este determinată in planul de proiecţie Stereo 70.

DETALII LINIARE IMOBIL

Date referitoare la teren

Crt	Categorie folosință	Intra vilan	Suprafaţa (mp)	Tarla	Parcelă	Nr. topo	Observaţii / Referinţe
1	pasune	NU	1.071	144	1073b/3	-	

Lungime Segmente
1) Valorile lungimilor segmentelor sunt obţinute din proiecţie în plan.

Punct început	X / Y	Punct sfârşit	X / Y	Lungime segment (** (m)
1	619.698,177 601.348,318	2	619.700,066 601.348,137	1.897
2	619.700,066 601.348,137	3	619.708,266 601.347,351	8.237
3	619.708,266 601.347,351	4	619.717,398 601.452,501	105.546
4	619.717,398 601.452,501	5	619.707,334 601.453,746	10.141
5	619.707,334 601.453,746	1	619.698,177 601.348,318	105.825

Document care conține date cu caracter personal, protejat de prevederile Regulamentului (UE) nr. 679/2016 și Legii 190/2018

** Lungimile segmentelor sunt determinate în planul de proiecţie Stereo 70 şi sunt rotunjite la 1 milimetru.
*** Distanţa dintre puncte este formată din segmente cumulate ce sunt mai mici decât valoarea 1 milimetru.

Document care conține date cu caracter personal, protejat de prevederile Regulamentului (UE) nr. 679/2016 și Legii 190/2018

DATE DESPRE IMOBILUL NR. 5637

Oficiul de Cadastru şi Publicitate Imobiliară NEAMT
Biroul de Cadastru şi Publicitate Imobiliară Piatra-Neamt

A. Partea I. Descrierea imobilului

TEREN Extravilan

Adresa: Jud. Neamt, Tarla Bahnă Fânaț Rb

Nr. Crt	Nr cadastral Nr. topografic	Suprafaţa* (mp)	Observaţii / Referinţe
A1	52904	1.100	Sector cadastral:83 Teren neimprejmuit; Tarla Bahnă Fânaț Rb

B. Partea II. Proprietari şi acte

Inscrieri privitoare la dreptul de proprietate şi alte drepturi reale		Referinţe
70991 / 29/11/2022		
Act Notarial nr. Contract de vanzare nr.2306, din 28/11/2022 emis de FLOAREȘ Anca;		
B4	Intabulare, drept de PROPRIETATE, cu titlu de partaj, dobandit prin Conventie, cota actuala 1/1	A1
	1) **NIȚU MARIA - ELENA** 2) **NIȚU VENIAMIN**, bun comun	

C. Partea III. SARCINI .

Inscrieri privind dezmembramintele dreptului de proprietate, drepturi reale de garanţie şi sarcini	Referinţe
NU SUNT	

Anexa Nr. 1 La Partea I

Teren

Nr cadastral	Suprafaţa (mp)*	Observaţii / Referinţe
52904	1.100	Tarla Bahnă Fânaţ Rb

* Suprafaţa este determinată in planul de proiecţie Stereo 70.

DETALII LINIARE IMOBIL

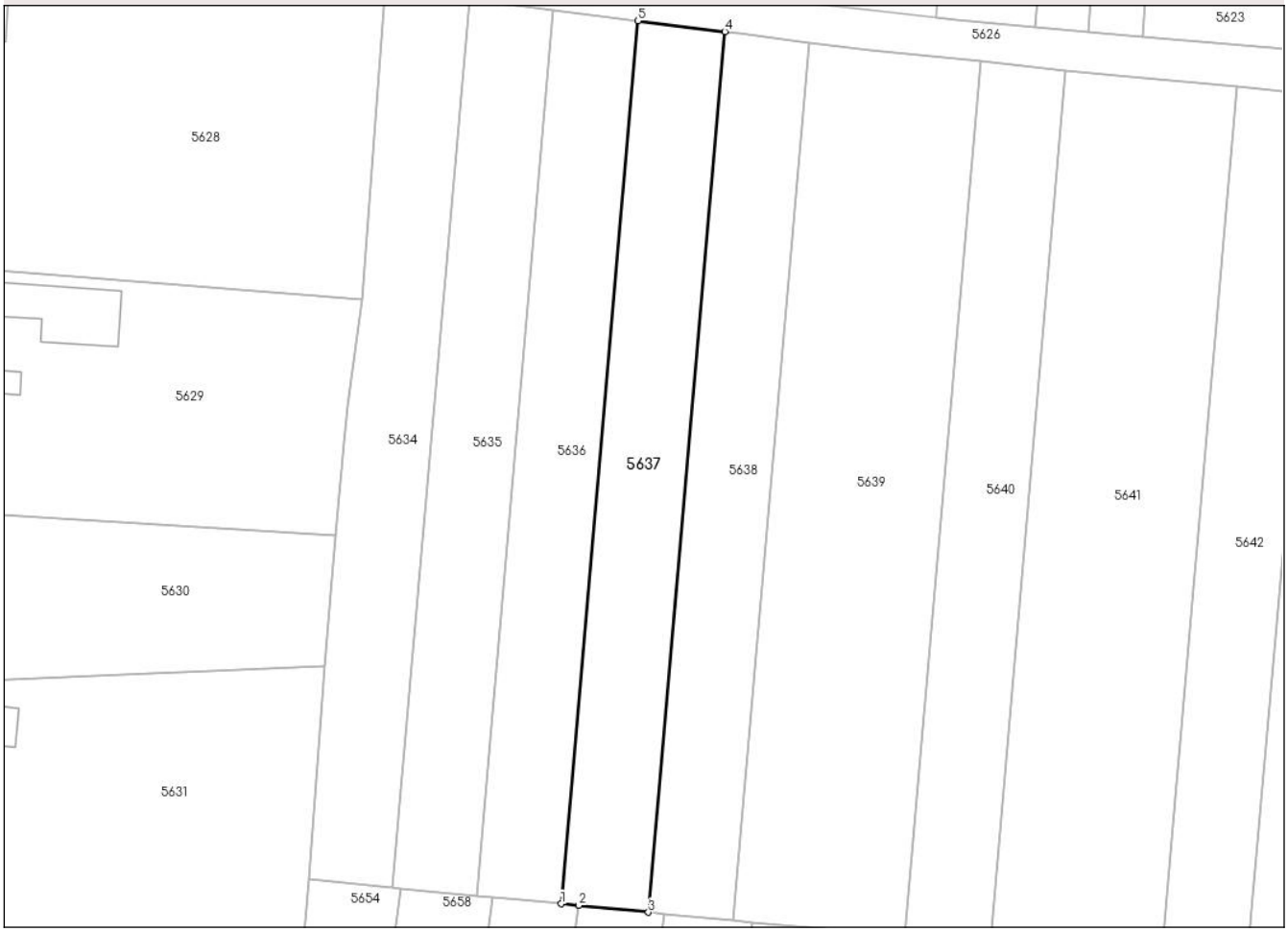

Date referitoare la teren

Crt	Categorie folosinţă	Intra vilan	Suprafaţa (mp)	Tarla	Parcelă	Nr. topo	Observaţii / Referinţe
1	pasune	NU	1.100	144	1073b/4	-	

Lungime Segmente
1) Valorile lungimilor segmentelor sunt obţinute din proiecţie în plan.

Punct început	X / Y	Punct sfârşit	X / Y	Lungime segment (** (m)
1	619.708,266 601.347,351	2	619.710,347 601.347,151	2.091
2	619.710,347 601.347,151	3	619.718,654 601.346,355	8.346
3	619.718,654 601.346,355	4	619.727,762 601.451,219	105.259
4	619.727,762 601.451,219	5	619.717,398 601.452,501	10.443
5	619.717,398 601.452,501	1	619.708,266 601.347,351	105.546

Document care conține date cu caracter personal, protejat de prevederile Regulamentului (UE) nr. 679/2016 și Legii 190/2018

** Lungimile segmentelor sunt determinate în planul de proiecţie Stereo 70 şi sunt rotunjite la 1 milimetru.
*** Distanţa dintre puncte este formată din segmente cumulate ce sunt mai mici decât valoarea 1 milimetru.

Document care conține date cu caracter personal, protejat de prevederile Regulamentului (UE) nr. 679/2016 și Legii 190/2018

DATE DESPRE IMOBILUL NR. 5638

Oficiul de Cadastru şi Publicitate Imobiliară NEAMT
Biroul de Cadastru şi Publicitate Imobiliară Piatra-Neamt

A. Partea I. Descrierea imobilului

TEREN Extravilan

Adresa: Jud. Neamt, Tarla Bahnă Fânaţ Rb

Nr. Crt	Nr cadastral Nr. topografic	Suprafaţa* (mp)	Observaţii / Referinţe
A1	52930	1.071	Sector cadastral:83 Teren neimprejmuit; Tarla Bahnă Fânaţ Rb

B. Partea II. Proprietari şi acte

Inscrieri privitoare la dreptul de proprietate şi alte drepturi reale		Referinţe
40429 / 13/07/2022		
Act Normativ nr. certificat de mostenitor nr. 1, din 12/01/2022 emis de BIN Costan Claudia (C.M. ; act administrativ nr certificat de atestare fiscala nr. 4175 din 07.07.2022, emis de Primaria Dochia);		
B2	Intabulare, drept de PROPRIETATE, cu titlu de drept de mostenire dupa defunctul Minuţ Petru, dobandit prin Succesiune, cota actuala 3/8	A1
	1) **MINUŢ SILVIU-DORIN**	
B3	Intabulare, drept de PROPRIETATE, cu titlu de drept de mostenire dupa defunctul Minuţ Petru, dobandit prin Succesiune, cota actuala 3/8	A1
	1) **MINUŢ BOGDAN-ANDREI**	
9635 / 15/02/2023		
Act Notarial nr. Contract de donatie 235, din 14/02/2023 emis de Andronache Laura;		
B5	Intabulare, drept de PROPRIETATE- cu titlu de donatie, dobandit prin Conventie, cota actuala 1/8	A1
	1) **MINUŢ SILVIU-DORIN**, - bun propriu	
B6	Intabulare, drept de PROPRIETATE- cu titlu de donatie, dobandit prin Conventie, cota actuala 1/8	A1
	1) **MINUŢ BOGDAN-ANDREI**, - bun propriu	

C. Partea III. SARCINI .

Inscrieri privind dezmembramintele dreptului de proprietate, drepturi reale de garanţie şi sarcini	Referinţe
NU SUNT	

Anexa Nr. 1 La Partea I

Teren

Nr cadastral	Suprafaţa (mp)*	Observaţii / Referinţe
52930	1.071	Tarla Bahnă Fânaț Rb

* Suprafaţa este determinată in planul de proiecţie Stereo 70.

DETALII LINIARE IMOBIL

Date referitoare la teren

Crt	Categorie folosință	Intra vilan	Suprafaţa (mp)	Tarla	Parcelă	Nr. topo	Observaţii / Referinţe
1	faneata	NU	1.071	144	1073b/5	-	

Lungime Segmente
1) Valorile lungimilor segmentelor sunt obţinute din proiecţie în plan.

Punct început	X / Y	Punct sfârşit	X / Y	Lungime segment (** (m)
1	619.727,762 601.451,219	2	619.718,654 601.346,355	105.259
2	619.718,654 601.346,355	3	619.720,515 601.346,176	1.869
3	619.720,515 601.346,176	4	619.728,799 601.345,382	8.322
4	619.728,799 601.345,382	5	619.737,878 601.449,917	104.929
5	619.737,878 601.449,917	6	619.729,403 601.451,016	8.546

Document care conține date cu caracter personal, protejat de prevederile Regulamentului (UE) nr. 679/2016 și Legii 190/2018

Punct început	X / Y	Punct sfârşit	X / Y	Lungime segment (** (m)
6	619.729,403 601.451,016	1	619.727,762 601.451,219	1.654

** Lungimile segmentelor sunt determinate în planul de proiecţie Stereo 70 şi sunt rotunjite la 1 milimetru.
*** Distanţa dintre puncte este formată din segmente cumulate ce sunt mai mici decât valoarea 1 milimetru.

Document care conține date cu caracter personal, protejat de prevederile Regulamentului (UE) nr. 679/2016 și Legii 190/2018

DATE DESPRE IMOBILUL NR. 5639

Oficiul de Cadastru şi Publicitate Imobiliară NEAMT
Biroul de Cadastru şi Publicitate Imobiliară Piatra-Neamt

A. Partea I. Descrierea imobilului

TEREN Extravilan

Adresa: Jud. Neamt, Tarla Bahnă Fânaţ Rb

Nr. Crt	Nr cadastral Nr. topografic	Suprafaţa* (mp)	Observaţii / Referinţe
A1		2.142	Sector cadastral:83 Teren neimprejmuit; Tarla Bahnă Fânaţ Rb

B. Partea II. Proprietari şi acte

Inscrieri privitoare la dreptul de proprietate şi alte drepturi reale		Referinţe
/		
Act Administrativ nr. 32/2745, din 10/09/2002 emis de CJSDPAT NEAMT (titlu de proprietate);		
B1	Intabulare, drept de PROPRIETATE, dobandit prin Reconstituire, cota actuala 1/1	A1
	1) **CIURDEA GH CONSTANTIN** 2) **CIURDEA GH MIHAI** 3) **CIURDEA GH PETRU** 4) **CIOROBÎTCĂ MARIA**	

C. Partea III. SARCINI .

Inscrieri privind dezmembramintele dreptului de proprietate, drepturi reale de garanţie şi sarcini	Referinţe
NU SUNT	

Document care conține date cu caracter personal, protejat de prevederile Regulamentului (UE) nr. 679/2016 și Legii 190/2018

Anexa Nr. 1 La Partea I

Teren

Nr cadastral	Suprafaţa (mp)*	Observaţii / Referinţe
	2.142	Tarla Bahnă Fânaț Rb

* Suprafaţa este determinată in planul de proiecţie Stereo 70.

DETALII LINIARE IMOBIL

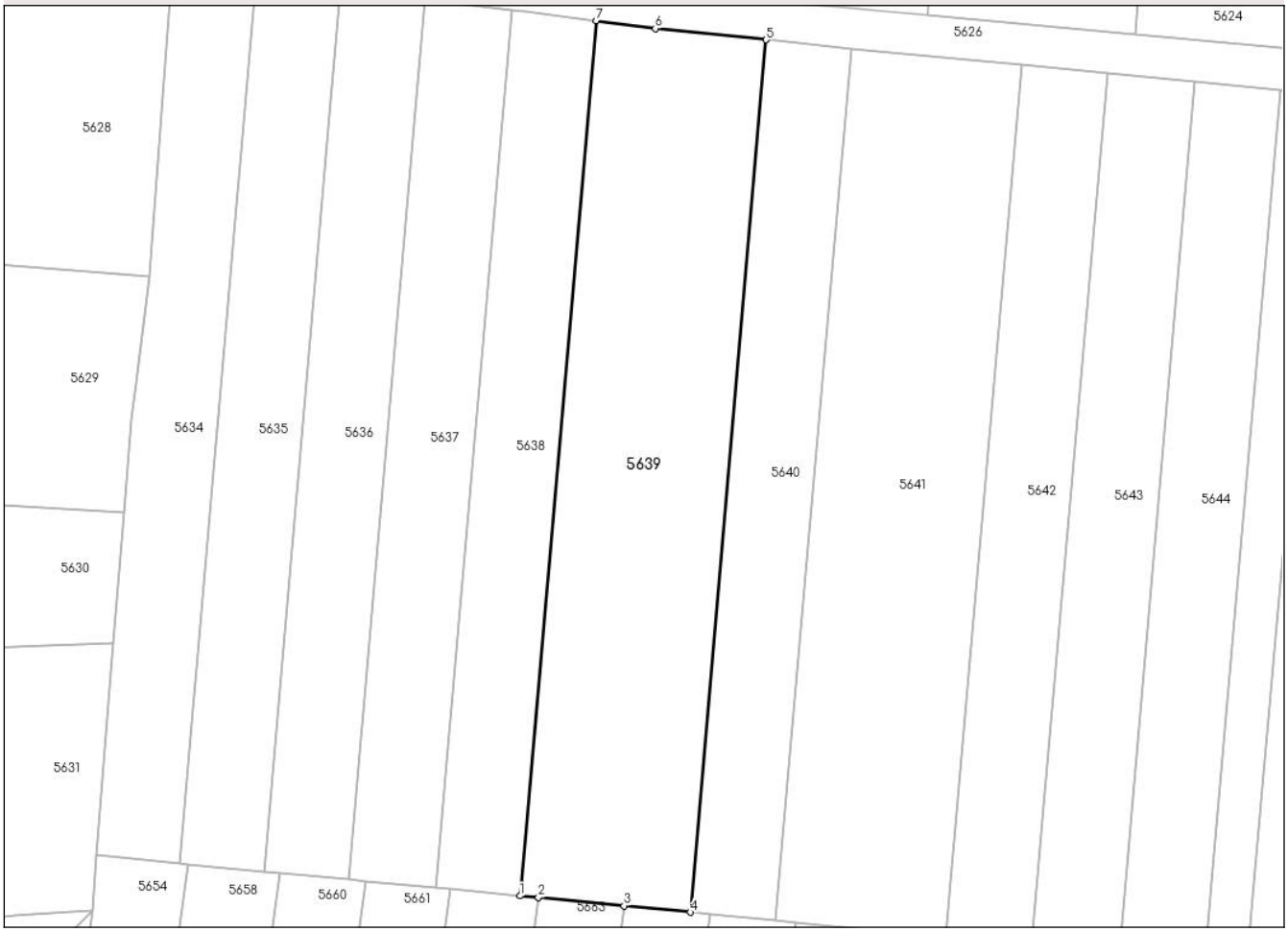

Date referitoare la teren

Crt	Categorie folosință	Intra vilan	Suprafaţa (mp)	Tarla	Parcelă	Nr. topo	Observaţii / Referinţe
1	pasune	NU	2.142	144	1073B/6	-	

Lungime Segmente
1) Valorile lungimilor segmentelor sunt obţinute din proiecţie în plan.

Punct început	X / Y	Punct sfârşit	X / Y	Lungime segment (** (m)
1	619.728,799 601.345,382	2	619.730,99 601.345,172	2.201
2	619.730,99 601.345,172	3	619.741,229 601.344,191	10.286
3	619.741,229 601.344,191	4	619.749,164 601.343,43	7.971
4	619.749,164 601.343,43	5	619.758,215 601.447,65	104.612
5	619.758,215 601.447,65	6	619.744,97 601.448,998	13.314

Document care conține date cu caracter personal, protejat de prevederile Regulamentului (UE) nr. 679/2016 și Legii 190/2018

Punct început	X / Y	Punct sfârşit	X / Y	Lungime segment (** (m)
6	619.744,97 601.448,998	7	619.737,878 601.449,917	7.152
7	619.737,878 601.449,917	1	619.728,799 601.345,382	104.929

** Lungimile segmentelor sunt determinate în planul de proiecţie Stereo 70 şi sunt rotunjite la 1 milimetru.
*** Distanţa dintre puncte este formată din segmente cumulate ce sunt mai mici decât valoarea 1 milimetru.

Document care conține date cu caracter personal, protejat de prevederile Regulamentului (UE) nr. 679/2016 și Legii 190/2018

DATE DESPRE IMOBILUL NR. 5640

Oficiul de Cadastru şi Publicitate Imobiliară NEAMT
Biroul de Cadastru şi Publicitate Imobiliară Piatra-Neamt

A. Partea I. Descrierea imobilului

TEREN Extravilan

Adresa: Jud. Neamt, Tarla Bahnă Fânaț Rb

Nr. Crt	Nr cadastral Nr. topografic	Suprafaţa* (mp)	Observaţii / Referinţe
A1	50985	1.071	Sector cadastral:83 Teren neimprejmuit; Tarla Bahnă Fânaț Rb

B. Partea II. Proprietari şi acte

Inscrieri privitoare la dreptul de proprietate şi alte drepturi reale		Referinţe
7046 / 13/02/2018		
Act Notarial nr. certificat moștenitor nr. 6, din 13/02/2018 emis de BIN. IONIȚĂ Ana;		
B3	Intabulare, drept de PROPRIETATEcu titlu de moștenire după def. Dumitriu Smaranda, dobandit prin Succesiune, cota actuala 1/1	A1
	1) **NECHIFORESCU IOAN**	

C. Partea III. SARCINI .

Inscrieri privind dezmembramintele dreptului de proprietate, drepturi reale de garanţie şi sarcini	Referinţe
NU SUNT	

Anexa Nr. 1 La Partea I

Teren

Nr cadastral	Suprafaţa (mp)*	Observaţii / Referinţe
50985	1.071	Tarla Bahnă Fânaț Rb

* Suprafaţa este determinată in planul de proiecţie Stereo 70.

DETALII LINIARE IMOBIL

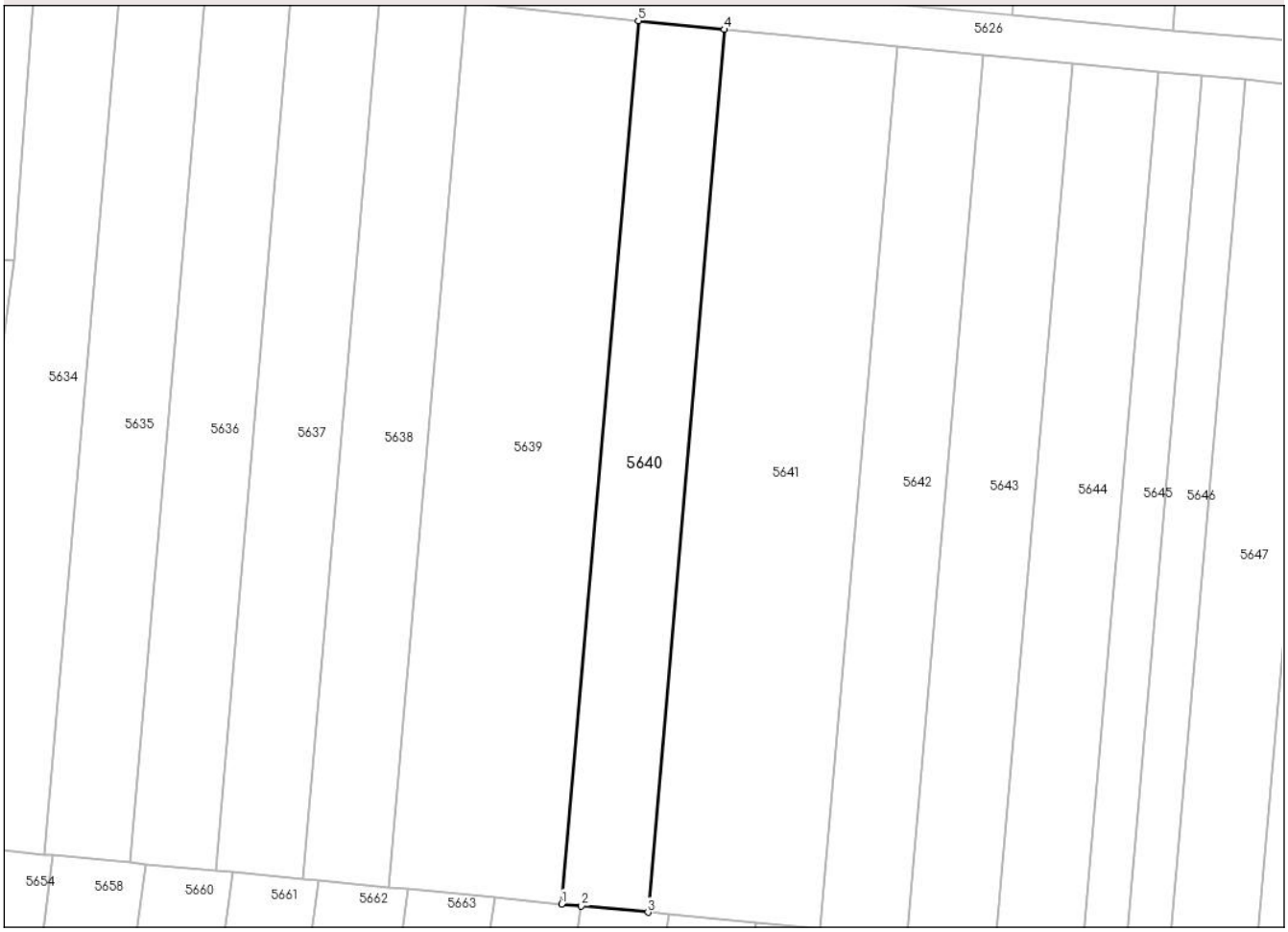

Date referitoare la teren

Crt	Categorie folosință	Intra vilan	Suprafaţa (mp)	Tarla	Parcelă	Nr. topo	Observaţii / Referinţe
1	pasune	NU	1.071	144	1073b/7	-	

Lungime Segmente
1) Valorile lungimilor segmentelor sunt obţinute din proiecţie în plan.

Punct început	X / Y	Punct sfârşit	X / Y	Lungime segment (** (m)
1	619.749,164 601.343,43	2	619.751,499 601.343,206	2.346
2	619.751,499 601.343,206	3	619.759,358 601.342,453	7.895
3	619.759,358 601.342,453	4	619.768,404 601.446,613	104.552
4	619.768,404 601.446,613	5	619.758,215 601.447,65	10.242
5	619.758,215 601.447,65	1	619.749,164 601.343,43	104.612

Document care conține date cu caracter personal, protejat de prevederile Regulamentului (UE) nr. 679/2016 și Legii 190/2018

** Lungimile segmentelor sunt determinate în planul de proiecţie Stereo 70 şi sunt rotunjite la 1 milimetru.
*** Distanţa dintre puncte este formată din segmente cumulate ce sunt mai mici decât valoarea 1 milimetru.

Document care conține date cu caracter personal, protejat de prevederile Regulamentului (UE) nr. 679/2016 și Legii 190/2018

DATE DESPRE IMOBILUL NR. 5641

Oficiul de Cadastru şi Publicitate Imobiliară NEAMT
Biroul de Cadastru şi Publicitate Imobiliară Piatra-Neamt

A. Partea I. Descrierea imobilului

TEREN Extravilan

Adresa: Jud. Neamt, Tarla Bahnă Fânaţ Rb

Nr. Crt	Nr cadastral Nr. topografic	Suprafaţa* (mp)	Observaţii / Referinţe
A1		2.142	Sector cadastral:83 Teren neimprejmuit; Tarla Bahnă Fânaţ Rb

B. Partea II. Proprietari şi acte

Inscrieri privitoare la dreptul de proprietate şi alte drepturi reale		Referinţe
/		
Act Administrativ nr. 32/3518, din 13/09/1995 emis de CJSDPAT NEAMT (titlu de proprietate);		
B1	Intabulare, drept de PROPRIETATE, dobandit prin Reconstituire, cota actuala 1/1	A1
	1) **CIURDEA P VIRGIL**	

C. Partea III. SARCINI .

Inscrieri privind dezmembramintele dreptului de proprietate, drepturi reale de garanţie şi sarcini	Referinţe
NU SUNT	

Document care conține date cu caracter personal, protejat de prevederile Regulamentului (UE) nr. 679/2016 și Legii 190/2018

Anexa Nr. 1 La Partea I

Teren

Nr cadastral	Suprafaţa (mp)*	Observaţii / Referinţe
	2.142	Tarla Bahnă Fânaț Rb

* Suprafaţa este determinată in planul de proiecţie Stereo 70.

DETALII LINIARE IMOBIL



Date referitoare la teren

Crt	Categorie folosință	Intra vilan	Suprafaţa (mp)	Tarla	Parcelă	Nr. topo	Observaţii / Referinţe
1	pasune	NU	2.142	144	1073b/8	-	

Lungime Segmente
1) Valorile lungimilor segmentelor sunt obţinute din proiecţie în plan.

Punct început	X / Y	Punct sfârşit	X / Y	Lungime segment (** (m)
1	619.759,358 601.342,453	2	619.761,79 601.342,22	2.443
2	619.761,79 601.342,22	3	619.772,112 601.341,231	10.369
3	619.772,112 601.341,231	4	619.779,76 601.340,498	7.683
4	619.779,76 601.340,498	5	619.788,802 601.444,616	104.51
5	619.788,802 601.444,616	6	619.776,168 601.445,823	12.692

Document care conține date cu caracter personal, protejat de prevederile Regulamentului (UE) nr. 679/2016 și Legii 190/2018

Punct început	X / Y	Punct sfârşit	X / Y	Lungime segment (** (m)
6	619.776,168 601.445,823	7	619.768,404 601.446,613	7.803
7	619.768,404 601.446,613	1	619.759,358 601.342,453	104.552

** Lungimile segmentelor sunt determinate în planul de proiecţie Stereo 70 şi sunt rotunjite la 1 milimetru.
*** Distanţa dintre puncte este formată din segmente cumulate ce sunt mai mici decât valoarea 1 milimetru.

Document care conține date cu caracter personal, protejat de prevederile Regulamentului (UE) nr. 679/2016 și Legii 190/2018

DATE DESPRE IMOBILUL NR. 5642

Oficiul de Cadastru şi Publicitate Imobiliară NEAMT
Biroul de Cadastru şi Publicitate Imobiliară Piatra-Neamt

A. Partea I. Descrierea imobilului

TEREN Extravilan

Adresa: Jud. Neamt, Tarla Bahnă Fânaţ Rb

Nr. Crt	Nr cadastral Nr. topografic	Suprafaţa* (mp)	Observaţii / Referinţe
A1		1.071	Sector cadastral:83 Teren neimprejmuit; Tarla Bahnă Fânaţ Rb

B. Partea II. Proprietari şi acte

Inscrieri privitoare la dreptul de proprietate şi alte drepturi reale		Referinţe
/		
Act Administrativ nr. 32/2720, din 17/07/2001 emis de CJSDPAT NEAMŢ (titlu de proprietate);		
B1	Intabulare, drept de PROPRIETATE, dobandit prin Reconstituire, cota actuala 1/1	A1
	1) **IACOB N DIDINA** 2) **BLAGA T VASILE II** 3) **MATEI N ASPAZIA**	

C. Partea III. SARCINI .

Inscrieri privind dezmembramintele dreptului de proprietate, drepturi reale de garanţie şi sarcini	Referinţe
NU SUNT	

Document care conține date cu caracter personal, protejat de prevederile Regulamentului (UE) nr. 679/2016 și Legii 190/2018

Anexa Nr. 1 La Partea I

Teren

Nr cadastral	Suprafaţa (mp)*	Observaţii / Referinţe
	1.071	Tarla Bahnă Fânaț Rb

* Suprafaţa este determinată in planul de proiecţie Stereo 70.

DETALII LINIARE IMOBIL



Date referitoare la teren

Crt	Categorie folosință	Intra vilan	Suprafaţa (mp)	Tarla	Parcelă	Nr. topo	Observaţii / Referinţe
1	pasune	NU	1.071	144	1073b/9	-	

Lungime Segmente
1) Valorile lungimilor segmentelor sunt obţinute din proiecţie în plan.

Punct început	X / Y	Punct sfârşit	X / Y	Lungime segment (** (m)
1	619.779,76 601.340,498	2	619.789,961 601.339,52	10.248
2	619.789,961 601.339,52	3	619.799,004 601.443,641	104.514
3	619.799,004 601.443,641	4	619.788,802 601.444,616	10.248
4	619.788,802 601.444,616	1	619.779,76 601.340,498	104.51

**** Lungimile segmentelor sunt determinate în planul de proiecţie Stereo 70 şi sunt rotunjite la 1 milimetru.**

Document care conține date cu caracter personal, protejat de prevederile Regulamentului (UE) nr. 679/2016 și Legii 190/2018

***** Distanţa dintre puncte este formată din segmente cumulate ce sunt mai mici decât valoarea 1 milimetru.**

Document care conține date cu caracter personal, protejat de prevederile Regulamentului (UE) nr. 679/2016 și Legii 190/2018

DATE DESPRE IMOBILUL NR. 5643

Oficiul de Cadastru şi Publicitate Imobiliară NEAMT
Biroul de Cadastru şi Publicitate Imobiliară Piatra-Neamt

A. Partea I. Descrierea imobilului

TEREN Extravilan

Adresa: Jud. Neamt, Tarla Bahnă Fânaţ Rb

Nr. Crt	Nr cadastral Nr. topografic	Suprafaţa* (mp)	Observaţii / Referinţe
A1		1.100	Sector cadastral:83 Teren neimprejmuit; Tarla Bahnă Fânaţ Rb

B. Partea II. Proprietari şi acte

Inscrieri privitoare la dreptul de proprietate şi alte drepturi reale		Referinţe
/		
Act Administrativ nr. 32/2731, din 12/02/1996 emis de CJSDPAT NEAMT (titlu de proprietate);		
B1	Intabulare, drept de PROPRIETATE, dobandit prin Reconstituire, cota actuala 1/1	A1
	1) **GABOR P DUMITRU** 2) **GABOR P GHEORGHE** 3) **GABOR P PETRU** 4) **GABOR P ION** 5) **DINCĂ P TEREZA** 6) **PASCARU P MARIA** 7) **DOBOŞ P ECATERINA**	

C. Partea III. SARCINI .

Inscrieri privind dezmembramintele dreptului de proprietate, drepturi reale de garanţie şi sarcini	Referinţe
NU SUNT	

Document care conține date cu caracter personal, protejat de prevederile Regulamentului (UE) nr. 679/2016 și Legii 190/2018

Anexa Nr. 1 La Partea I

Teren

Nr cadastral	Suprafaţa (mp)*	Observaţii / Referinţe
	1.100	Tarla Bahnă Fânaț Rb

* Suprafaţa este determinată in planul de proiecţie Stereo 70.

DETALII LINIARE IMOBIL

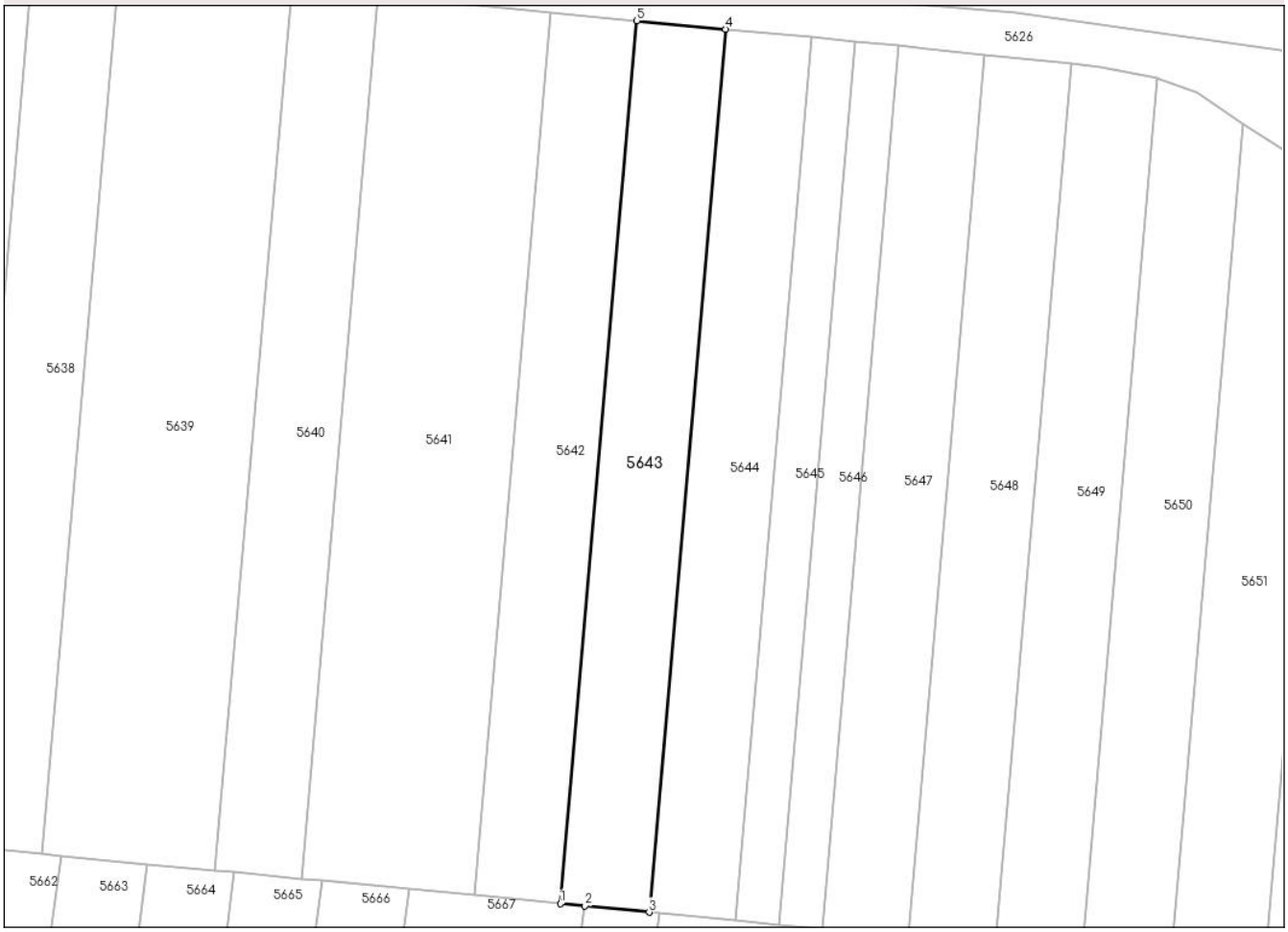

Date referitoare la teren

Crt	Categorie folosință	Intra vilan	Suprafaţa (mp)	Tarla	Parcelă	Nr. topo	Observaţii / Referinţe
1	pasune	NU	1.100	144	1073b/10	-	

Lungime Segmente
1) Valorile lungimilor segmentelor sunt obţinute din proiecţie în plan.

Punct început	X / Y	Punct sfârşit	X / Y	Lungime segment (** (m)
1	619.789,961 601.339,52	2	619.792,869 601.339,241	2.921
2	619.792,869 601.339,241	3	619.800,438 601.338,515	7.604
3	619.800,438 601.338,515	4	619.809,482 601.442,64	104.517
4	619.809,482 601.442,64	5	619.799,004 601.443,641	10.525
5	619.799,004 601.443,641	1	619.789,961 601.339,52	104.514

Document care conține date cu caracter personal, protejat de prevederile Regulamentului (UE) nr. 679/2016 și Legii 190/2018

** Lungimile segmentelor sunt determinate în planul de proiecţie Stereo 70 şi sunt rotunjite la 1 milimetru.
*** Distanţa dintre puncte este formată din segmente cumulate ce sunt mai mici decât valoarea 1 milimetru.

Document care conține date cu caracter personal, protejat de prevederile Regulamentului (UE) nr. 679/2016 și Legii 190/2018

DATE DESPRE IMOBILUL NR. 5644

Oficiul de Cadastru şi Publicitate Imobiliară NEAMT
Biroul de Cadastru şi Publicitate Imobiliară Piatra-Neamt

A. Partea I. Descrierea imobilului

TEREN Extravilan

Adresa: Jud. Neamt, Tarla Bahnă Fânaţ Rb

Nr. Crt	Nr cadastral Nr. topografic	Suprafaţa* (mp)	Observaţii / Referinţe
A1	53424	1.071	Sector cadastral:83 Teren neimprejmuit; Tarla Bahnă Fânaţ Rb

B. Partea II. Proprietari şi acte

Inscrieri privitoare la dreptul de proprietate şi alte drepturi reale		Referinţe
10413 / 21/02/2023		
Act Notarial nr. Contract de vanzare aut.. nr. 600, din 20/02/2023 emis de NP. IONIȚĂ Ana;		
B5	Intabulare, drept de PROPRIETATE, cu titlu de cumpărare,, dobandit prin Conventie, cota actuala 1/1	A1
	1) **ENARIU CONSTANTIN-CIPRIAN**, - bun propriu,	

C. Partea III. SARCINI .

Inscrieri privind dezmembramintele dreptului de proprietate, drepturi reale de garanţie şi sarcini	Referinţe
NU SUNT	

Document care conține date cu caracter personal, protejat de prevederile Regulamentului (UE) nr. 679/2016 și Legii 190/2018

Anexa Nr. 1 La Partea I

Teren

Nr cadastral	Suprafaţa (mp)*	Observaţii / Referinţe
53424	1.071	Tarla Bahnă Fânaț Rb

* Suprafaţa este determinată in planul de proiecţie Stereo 70.

DETALII LINIARE IMOBIL

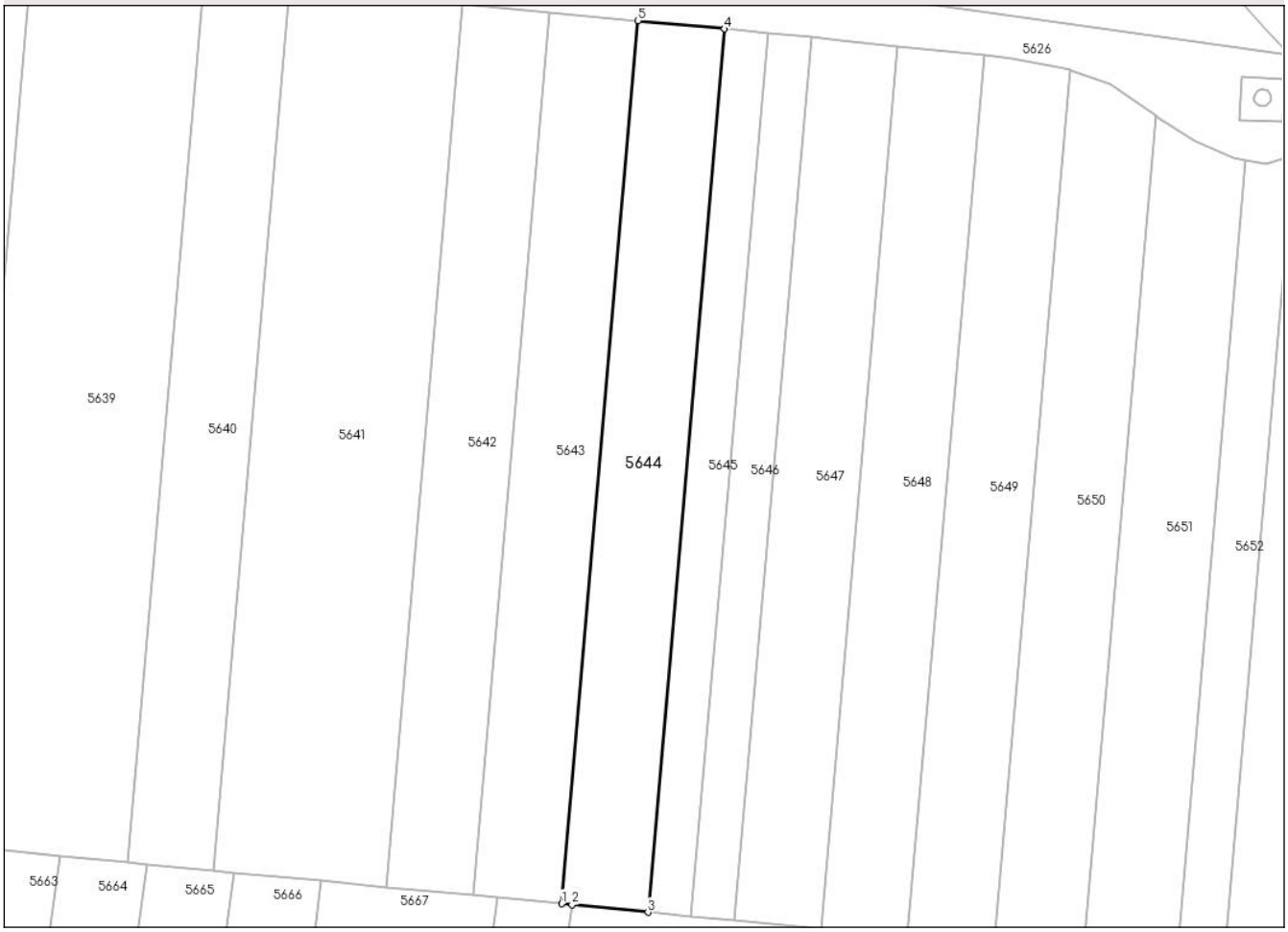

Date referitoare la teren

Crt	Categorie folosință	Intra vilan	Suprafaţa (mp)	Tarla	Parcelă	Nr. topo	Observaţii / Referinţe
1	pasune	NU	1.071	144	1073b/11	-	

Lungime Segmente
1) Valorile lungimilor segmentelor sunt obţinute din proiecţie în plan.

Punct început	X / Y	Punct sfârşit	X / Y	Lungime segment (** (m)
1	619.800,438 601.338,515	2	619.801,683 601.338,396	1.251
2	619.801,683 601.338,396	3	619.810,639 601.337,538	8.997
3	619.810,639 601.337,538	4	619.819,682 601.441,666	104.52
4	619.819,682 601.441,666	5	619.809,482 601.442,64	10.247
5	619.809,482 601.442,64	1	619.800,438 601.338,515	104.517

Document care conține date cu caracter personal, protejat de prevederile Regulamentului (UE) nr. 679/2016 și Legii 190/2018

** Lungimile segmentelor sunt determinate în planul de proiecţie Stereo 70 şi sunt rotunjite la 1 milimetru.
*** Distanţa dintre puncte este formată din segmente cumulate ce sunt mai mici decât valoarea 1 milimetru.

Document care conține date cu caracter personal, protejat de prevederile Regulamentului (UE) nr. 679/2016 și Legii 190/2018

DATE DESPRE IMOBILUL NR. 5645

Oficiul de Cadastru şi Publicitate Imobiliară NEAMT
Biroul de Cadastru şi Publicitate Imobiliară Piatra-Neamt

A. Partea I. Descrierea imobilului

TEREN Extravilan

Adresa: Jud. Neamt, Tarla Bahnă Fânaț Rb

Nr. Crt	Nr cadastral Nr. topografic	Suprafaţa* (mp)	Observaţii / Referinţe
A1		536	Sector cadastral:83 Teren neimprejmuit; Tarla Bahnă Fânaț Rb

B. Partea II. Proprietari şi acte

Inscrieri privitoare la dreptul de proprietate şi alte drepturi reale		Referinţe
/		
Act Normativ nr. 7, din 13/03/1996 emis de PARLAMENTUL ROMÂNIEI (lege);		
B1	Inscrierea posesiei, drept de PROPRIETATE, dobandit prin Lege, cota actuala 1/1	A1
	1) **NEIDENTIFICAT NEIDENTIFICAT**	
B2	Se notează mențiunea de proprietar neidentificat	A1

C. Partea III. SARCINI .

Inscrieri privind dezmembramintele dreptului de proprietate, drepturi reale de garanţie şi sarcini	Referinţe
NU SUNT	

Document care conține date cu caracter personal, protejat de prevederile Regulamentului (UE) nr. 679/2016 și Legii 190/2018

Anexa Nr. 1 La Partea I

Teren

Nr cadastral	Suprafaţa (mp)*	Observaţii / Referinţe
	536	Tarla Bahnă Fânaț Rb

* Suprafaţa este determinată in planul de proiecţie Stereo 70.

DETALII LINIARE IMOBIL

Date referitoare la teren

Crt	Categorie folosință	Intra vilan	Suprafaţa (mp)	Tarla	Parcelă	Nr. topo	Observaţii / Referinţe
1	pasune	NU	536	144	1073	-	

Lungime Segmente
1) Valorile lungimilor segmentelor sunt obţinute din proiecţie în plan.

Punct început	X / Y	Punct sfârşit	X / Y	Lungime segment (** (m)
1	619.810,639 601.337,538	2	619.815,744 601.337,048	5.128
2	619.815,744 601.337,048	3	619.824,788 601.441,178	104.522
3	619.824,788 601.441,178	4	619.819,682 601.441,666	5.128
4	619.819,682 601.441,666	1	619.810,639 601.337,538	104.52

**** Lungimile segmentelor sunt determinate în planul de proiecţie Stereo 70 şi sunt rotunjite la 1 milimetru.**

Document care conține date cu caracter personal, protejat de prevederile Regulamentului (UE) nr. 679/2016 și Legii 190/2018

***** Distanţa dintre puncte este formată din segmente cumulate ce sunt mai mici decât valoarea 1 milimetru.**

Document care conține date cu caracter personal, protejat de prevederile Regulamentului (UE) nr. 679/2016 și Legii 190/2018

DATE DESPRE IMOBILUL NR. 5646

Oficiul de Cadastru şi Publicitate Imobiliară NEAMT
Biroul de Cadastru şi Publicitate Imobiliară Piatra-Neamt

A. Partea I. Descrierea imobilului

TEREN Extravilan

Adresa: Jud. Neamt, Tarla Bahnă Fânaţ Rb

Nr. Crt	Nr cadastral Nr. topografic	Suprafaţa* (mp)	Observaţii / Referinţe
A1		536	Sector cadastral:83 Teren neimprejmuit; Tarla Bahnă Fânaţ Rb

B. Partea II. Proprietari şi acte

Inscrieri privitoare la dreptul de proprietate şi alte drepturi reale		Referinţe
/		
Act Notarial nr. 866, din 15/06/2005 emis de BNP POSTELNICU MIHAI (act notarial Certificat de moştenitor nr. 25 din 15.06.2005, emis de BNP POSTELNICU MIHAI);		
B1	Intabulare, drept de PROPRIETATE, dobandit prin Conventie, cota actuala 1/1	A1
	1) **BOROŞ GHEORGHE**	

C. Partea III. SARCINI .

Inscrieri privind dezmembramintele dreptului de proprietate, drepturi reale de garanţie şi sarcini	Referinţe
NU SUNT	

Anexa Nr. 1 La Partea I

Teren

Nr cadastral	Suprafaţa (mp)*	Observaţii / Referinţe
	536	Tarla Bahnă Fânaț Rb

* Suprafaţa este determinată in planul de proiecţie Stereo 70.

DETALII LINIARE IMOBIL

Date referitoare la teren

Crt	Categorie folosință	Intra vilan	Suprafaţa (mp)	Tarla	Parcelă	Nr. topo	Observaţii / Referinţe
1	pasune	NU	536	144	10736/3	-	144/1073b/13 conform plan 1:10000

Lungime Segmente
1) Valorile lungimilor segmentelor sunt obţinute din proiecţie în plan.

Punct început	X / Y	Punct sfârşit	X / Y	Lungime segment (** (m)
1	619.815,744 601.337,048	2	619.820,849 601.336,559	5.128
2	619.820,849 601.336,559	3	619.829,892 601.440,69	104.523
3	619.829,892 601.440,69	4	619.824,788 601.441,178	5.128
4	619.824,788 601.441,178	1	619.815,744 601.337,048	104.522

**** Lungimile segmentelor sunt determinate în planul de proiecţie Stereo 70 şi sunt rotunjite la 1 milimetru.**

Document care conține date cu caracter personal, protejat de prevederile Regulamentului (UE) nr. 679/2016 și Legii 190/2018

***** Distanţa dintre puncte este formată din segmente cumulate ce sunt mai mici decât valoarea 1 milimetru.**

DATE DESPRE IMOBILUL NR. 5647

Oficiul de Cadastru şi Publicitate Imobiliară NEAMT
Biroul de Cadastru şi Publicitate Imobiliară Piatra-Neamt

A. Partea I. Descrierea imobilului

TEREN Extravilan

Adresa: Jud. Neamt, Tarla Bahnă Fânaţ Rb

Nr. Crt	Nr cadastral Nr. topografic	Suprafaţa* (mp)	Observaţii / Referinţe
A1		1.070	Sector cadastral:83 Teren neimprejmuit; Tarla Bahnă Fânaţ Rb

B. Partea II. Proprietari şi acte

Inscrieri privitoare la dreptul de proprietate şi alte drepturi reale		Referinţe
/		
Act Administrativ nr. 32/2809, din 24/10/2001 emis de CJSDPAT-NEAMŢ (titlu de proprietate);		
B1	Intabulare, drept de PROPRIETATE, dobandit prin Reconstituire, cota actuala 1/1	A1
	1) **CAZACU C ECATERINA**	

C. Partea III. SARCINI .

Inscrieri privind dezmembramintele dreptului de proprietate, drepturi reale de garanţie şi sarcini	Referinţe
NU SUNT	

Anexa Nr. 1 La Partea I

Teren

Nr cadastral	Suprafaţa (mp)*	Observaţii / Referinţe
	1.070	Tarla Bahnă Fânaţ Rb

* Suprafaţa este determinată in planul de proiecţie Stereo 70.

DETALII LINIARE IMOBIL

Date referitoare la teren

Crt	Categorie folosință	Intra vilan	Suprafaţa (mp)	Tarla	Parcelă	Nr. topo	Observaţii / Referinţe
1	pasune	NU	1.070	144	1073b/14	-	

Lungime Segmente
1) Valorile lungimilor segmentelor sunt obţinute din proiecţie în plan.

Punct început	X / Y	Punct sfârşit	X / Y	Lungime segment (** (m)
1	619.829,892 601.440,69	2	619.820,849 601.336,559	104.523
2	619.820,849 601.336,559	3	619.831,041 601.335,582	10.239
3	619.831,041 601.335,582	4	619.840,08 601.439,653	104.463
4	619.840,08 601.439,653	5	619.833,343 601.440,36	6.773
5	619.833,343 601.440,36	1	619.829,892 601.440,69	3.467

Document care conține date cu caracter personal, protejat de prevederile Regulamentului (UE) nr. 679/2016 și Legii 190/2018

** Lungimile segmentelor sunt determinate în planul de proiecţie Stereo 70 şi sunt rotunjite la 1 milimetru.
*** Distanţa dintre puncte este formată din segmente cumulate ce sunt mai mici decât valoarea 1 milimetru.

Document care conține date cu caracter personal, protejat de prevederile Regulamentului (UE) nr. 679/2016 și Legii 190/2018

DATE DESPRE IMOBILUL NR. 5648

Oficiul de Cadastru şi Publicitate Imobiliară NEAMT
Biroul de Cadastru şi Publicitate Imobiliară Piatra-Neamt

A. Partea I. Descrierea imobilului

TEREN Extravilan

Adresa: Jud. Neamt, Tarla Bahnă Fânaţ Rb

Nr. Crt	Nr cadastral Nr. topografic	Suprafaţa* (mp)	Observaţii / Referinţe
A1		1.071	Sector cadastral:83 Teren neimprejmuit; Tarla Bahnă Fânaţ Rb

B. Partea II. Proprietari şi acte

Inscrieri privitoare la dreptul de proprietate şi alte drepturi reale		Referinţe
/		
Act Administrativ nr. 32/2783, din 06/12/2001 emis de CJSDPAT NEAMŢ (titlu de proprietate);		
B1	Intabulare, drept de PROPRIETATE, dobandit prin Reconstituire, cota actuala 1/1	A1
	1) **NOHAI GHE ION** 2) **NOHAI GHE MARIA** 3) **NOHAI GHE MIHAI** 4) **NOHAI GHE ELENA** 5) **NOHAI GHE ANA**	

C. Partea III. SARCINI .

Inscrieri privind dezmembramintele dreptului de proprietate, drepturi reale de garanţie şi sarcini	Referinţe
NU SUNT	

Document care conține date cu caracter personal, protejat de prevederile Regulamentului (UE) nr. 679/2016 și Legii 190/2018

Anexa Nr. 1 La Partea I

Teren

Nr cadastral	Suprafaţa (mp)*	Observaţii / Referinţe
	1.071	Tarla Bahnă Fânaț Rb

* Suprafaţa este determinată in planul de proiecţie Stereo 70.

DETALII LINIARE IMOBIL

Date referitoare la teren

Crt	Categorie folosință	Intra vilan	Suprafaţa (mp)	Tarla	Parcelă	Nr. topo	Observaţii / Referinţe
1	pasune	NU	1.071	144	1073b/15	-	

Lungime Segmente
1) Valorile lungimilor segmentelor sunt obţinute din proiecţie în plan.

Punct început	X / Y	Punct sfârşit	X / Y	Lungime segment (** (m)
1	619.831,041 601.335,582	2	619.834,584 601.335,242	3.56
2	619.834,584 601.335,242	3	619.841,252 601.334,603	6.698
3	619.841,252 601.334,603	4	619.850,282 601.438,581	104.37
4	619.850,282 601.438,581	5	619.840,08 601.439,653	10.259
5	619.840,08 601.439,653	1	619.831,041 601.335,582	104.463

Document care conține date cu caracter personal, protejat de prevederile Regulamentului (UE) nr. 679/2016 și Legii 190/2018

** Lungimile segmentelor sunt determinate în planul de proiecţie Stereo 70 şi sunt rotunjite la 1 milimetru.
*** Distanţa dintre puncte este formată din segmente cumulate ce sunt mai mici decât valoarea 1 milimetru.

Document care conține date cu caracter personal, protejat de prevederile Regulamentului (UE) nr. 679/2016 și Legii 190/2018

DATE DESPRE IMOBILUL NR. 5649

Oficiul de Cadastru şi Publicitate Imobiliară NEAMT
Biroul de Cadastru şi Publicitate Imobiliară Piatra-Neamt

A. Partea I. Descrierea imobilului

TEREN Extravilan

Adresa: Jud. Neamt, Tarla Bahnă Fânaţ Rb

Nr. Crt	Nr cadastral Nr. topografic	Suprafaţa* (mp)	Observaţii / Referinţe
A1		1.072	Sector cadastral:83 Teren neimprejmuit; Tarla Bahnă Fânaţ Rb

B. Partea II. Proprietari şi acte

Inscrieri privitoare la dreptul de proprietate şi alte drepturi reale		Referinţe
/		
Act Administrativ nr. 32/2843, din 28/08/2003 emis de CJSDPAT NEAMŢ (titlu de proprietate);		
B1	Intabulare, drept de PROPRIETATE, dobandit prin Reconstituire, cota actuala 1/1	A1
	1) **DUMITRIU MIHAI** 2) **CHELU ELVIRA**	

C. Partea III. SARCINI .

Inscrieri privind dezmembramintele dreptului de proprietate, drepturi reale de garanţie şi sarcini	Referinţe
NU SUNT	

Document care conține date cu caracter personal, protejat de prevederile Regulamentului (UE) nr. 679/2016 și Legii 190/2018

Anexa Nr. 1 La Partea I

Teren

Nr cadastral	Suprafaţa (mp)*	Observaţii / Referinţe
	1.072	Tarla Bahnă Fânaţ Rb

* Suprafaţa este determinată in planul de proiecţie Stereo 70.

DETALII LINIARE IMOBIL

Date referitoare la teren

Crt	Categorie folosință	Intra vilan	Suprafaţa (mp)	Tarla	Parcelă	Nr. topo	Observaţii / Referinţe
1	pasune	NU	1.072	144	1073B/16	-	

Lungime Segmente
1) Valorile lungimilor segmentelor sunt obţinute din proiecţie în plan.

Punct început	X / Y	Punct sfârşit	X / Y	Lungime segment (** (m)
1	619.841,252 601.334,603	2	619.851,503 601.333,62	10.298
2	619.851,503 601.333,62	3	619.860,468 601.436,84	103.609
3	619.860,468 601.436,84	4	619.853,689 601.438,223	6.919
4	619.853,689 601.438,223	5	619.850,282 601.438,581	3.425
5	619.850,282 601.438,581	1	619.841,252 601.334,603	104.37

Document care conține date cu caracter personal, protejat de prevederile Regulamentului (UE) nr. 679/2016 și Legii 190/2018

** Lungimile segmentelor sunt determinate în planul de proiecţie Stereo 70 şi sunt rotunjite la 1 milimetru.
*** Distanţa dintre puncte este formată din segmente cumulate ce sunt mai mici decât valoarea 1 milimetru.

Document care conține date cu caracter personal, protejat de prevederile Regulamentului (UE) nr. 679/2016 și Legii 190/2018

DATE DESPRE IMOBILUL NR. 5650

Oficiul de Cadastru şi Publicitate Imobiliară NEAMT
Biroul de Cadastru şi Publicitate Imobiliară Piatra-Neamt

A. Partea I. Descrierea imobilului

TEREN Extravilan

Adresa: Jud. Neamt, Tarla Bahnă Fânaţ Rb

Nr. Crt	Nr cadastral Nr. topografic	Suprafaţa* (mp)	Observaţii / Referinţe
A1		1.071	Sector cadastral:83 Teren neimprejmuit; Tarla Bahnă Fânaţ Rb

B. Partea II. Proprietari şi acte

Inscrieri privitoare la dreptul de proprietate şi alte drepturi reale		Referinţe
/		
Act Administrativ nr. 32/2583, din 06/12/2001 emis de CJPSDPAT NEAMŢ (titlu de proprietate);		
B1	Intabulare, drept de PROPRIETATE, dobandit prin Reconstituire, cota actuala 1/1	A1
	1) **TIMOFTE GH NECULAI**	

C. Partea III. SARCINI .

Inscrieri privind dezmembramintele dreptului de proprietate, drepturi reale de garanţie şi sarcini	Referinţe
NU SUNT	

Document care conține date cu caracter personal, protejat de prevederile Regulamentului (UE) nr. 679/2016 și Legii 190/2018

Anexa Nr. 1 La Partea I

Teren

Nr cadastral	Suprafaţa (mp)*	Observaţii / Referinţe
	1.071	Tarla Bahnă Fânaț Rb

* Suprafaţa este determinată in planul de proiecţie Stereo 70.

DETALII LINIARE IMOBIL

Date referitoare la teren

Crt	Categorie folosință	Intra vilan	Suprafaţa (mp)	Tarla	Parcelă	Nr. topo	Observaţii / Referinţe
1	pasune	NU	1.071	144	10736/17	-	144/1073b/17 conform plan 1:10000

Lungime Segmente
1) Valorile lungimilor segmentelor sunt obţinute din proiecţie în plan.

Punct început	X / Y	Punct sfârşit	X / Y	Lungime segment (** (m)
1	619.851,503 601.333,62	2	619.855,975 601.333,192	4.492
2	619.855,975 601.333,192	3	619.861,973 601.332,617	6.026
3	619.861,973 601.332,617	4	619.870,556 601.431,438	99.193
4	619.870,556 601.431,438	5	619.865,195 601.435,191	6.544
5	619.865,195 601.435,191	6	619.860,642 601.436,805	4.831

Document care conține date cu caracter personal, protejat de prevederile Regulamentului (UE) nr. 679/2016 și Legii 190/2018

Punct început	X / Y	Punct sfârşit	X / Y	Lungime segment (** (m)
6	619.860,642 601.436,805	7	619.860,468 601.436,84	0.177
7	619.860,468 601.436,84	1	619.851,503 601.333,62	103.609

** Lungimile segmentelor sunt determinate în planul de proiecţie Stereo 70 şi sunt rotunjite la 1 milimetru.
*** Distanţa dintre puncte este formată din segmente cumulate ce sunt mai mici decât valoarea 1 milimetru.

Document care conține date cu caracter personal, protejat de prevederile Regulamentului (UE) nr. 679/2016 și Legii 190/2018

DATE DESPRE IMOBILUL NR. 5651

Oficiul de Cadastru şi Publicitate Imobiliară NEAMT
Biroul de Cadastru şi Publicitate Imobiliară Piatra-Neamt

A. Partea I. Descrierea imobilului

TEREN Extravilan

Adresa: Jud. Neamt, Tarla Bahnă Fânaţ Rb

Nr. Crt	Nr cadastral Nr. topografic	Suprafaţa* (mp)	Observaţii / Referinţe
A1	50854	1.071	Sector cadastral:83 Teren neimprejmuit; Tarla Bahnă Fânaţ Rb

B. Partea II. Proprietari şi acte

Inscrieri privitoare la dreptul de proprietate şi alte drepturi reale		Referinţe
46050 / 19/08/2021		
Act Notarial nr. Contract de vanzare - cumparare aut. nr. 710, din 17/08/2021 emis de MAMINA-CHIRIAC Adrian;		
B3	Intabulare, drept de PROPRIETATE, dobandit prin Conventie, cota actuala 1/1	A1
	1) **SOCIETATEA AGRICOLA BEESARSEN SRL**, CIF:6684234	

C. Partea III. SARCINI .

Inscrieri privind dezmembramintele dreptului de proprietate, drepturi reale de garanţie şi sarcini	Referinţe
NU SUNT	

Document care conține date cu caracter personal, protejat de prevederile Regulamentului (UE) nr. 679/2016 și Legii 190/2018

Anexa Nr. 1 La Partea I

Teren

Nr cadastral	Suprafaţa (mp)*	Observaţii / Referinţe
50854	1.071	Tarla Bahnă Fânaț Rb

* Suprafaţa este determinată in planul de proiecţie Stereo 70.

DETALII LINIARE IMOBIL

Date referitoare la teren

Crt	Categorie folosință	Intra vilan	Suprafaţa (mp)	Tarla	Parcelă	Nr. topo	Observaţii / Referinţe
1	arabil	NU	1.071	144	1073b/18	-	

Lungime Segmente
1) Valorile lungimilor segmentelor sunt obţinute din proiecţie în plan.

Punct început	X / Y	Punct sfârşit	X / Y	Lungime segment (** (m)
1	619.861,973 601.332,617	2	619.873,001 601.331,56	11.079
2	619.873,001 601.331,56	3	619.881,221 601.426,205	95.001
3	619.881,221 601.426,205	4	619.879,765 601.426,461	1.478
4	619.879,765 601.426,461	5	619.875,232 601.428,441	4.946
5	619.875,232 601.428,441	6	619.870,924 601.431,18	5.106

Document care conține date cu caracter personal, protejat de prevederile Regulamentului (UE) nr. 679/2016 și Legii 190/2018

Punct început	X / Y	Punct sfârşit	X / Y	Lungime segment (** (m)
6	619.870,924 601.431,18	7	619.870,556 601.431,438	0.449
7	619.870,556 601.431,438	1	619.861,973 601.332,617	99.193

** Lungimile segmentelor sunt determinate în planul de proiecţie Stereo 70 şi sunt rotunjite la 1 milimetru.
*** Distanţa dintre puncte este formată din segmente cumulate ce sunt mai mici decât valoarea 1 milimetru.

Document care conține date cu caracter personal, protejat de prevederile Regulamentului (UE) nr. 679/2016 și Legii 190/2018

DATE DESPRE IMOBILUL NR. 5652

Oficiul de Cadastru şi Publicitate Imobiliară NEAMT
Biroul de Cadastru şi Publicitate Imobiliară Piatra-Neamt

A. Partea I. Descrierea imobilului

TEREN Extravilan

Adresa: Jud. Neamt, Tarla Bahnă Fânaţ Rb

Nr. Crt	Nr cadastral Nr. topografic	Suprafaţa* (mp)	Observaţii / Referinţe
A1		536	Sector cadastral:83 Teren neimprejmuit; Tarla Bahnă Fânaţ Rb

B. Partea II. Proprietari şi acte

Inscrieri privitoare la dreptul de proprietate şi alte drepturi reale		Referinţe
/		
Act Administrativ nr. 75/67, din 06/09/2006 emis de CJSDPAT NEAMŢ (titlu de proprietate);		
B1	Intabulare, drept de PROPRIETATE, dobandit prin Reconstituire, cota actuala 1/1	A1
	1) **FÎCĂ I VASILE** 2) **FÎCĂ I GHEORGHE** 3) **FÎCĂ I MIHAI** 4) **FÎCĂ I CONSTANTIN** 5) **FÎCĂ I ION** 6) **AFLOAREI I PROFIRA** 7) **CUPCIC I ILEANA**	

C. Partea III. SARCINI .

Inscrieri privind dezmembramintele dreptului de proprietate, drepturi reale de garanţie şi sarcini	Referinţe
NU SUNT	

Document care conține date cu caracter personal, protejat de prevederile Regulamentului (UE) nr. 679/2016 și Legii 190/2018

Anexa Nr. 1 La Partea I

Teren

Nr cadastral	Suprafaţa (mp)*	Observaţii / Referinţe
	536	Tarla Bahnă Fânaț Rb

* Suprafaţa este determinată in planul de proiecţie Stereo 70.

DETALII LINIARE IMOBIL

Date referitoare la teren

Crt	Categorie folosință	Intra vilan	Suprafaţa (mp)	Tarla	Parcelă	Nr. topo	Observaţii / Referinţe
1	pasune	NU	536	144	1073b/16a	-	

Lungime Segmente
1) Valorile lungimilor segmentelor sunt obţinute din proiecţie în plan.

Punct început	X / Y	Punct sfârşit	X / Y	Lungime segment (** (m)
1	619.873,001 601.331,56	2	619.878,605 601.331,022	5.63
2	619.878,605 601.331,022	3	619.886,918 601.426,736	96.074
3	619.886,918 601.426,736	4	619.883,615 601.425,784	3.438
4	619.883,615 601.425,784	5	619.881,221 601.426,205	2.43
5	619.881,221 601.426,205	1	619.873,001 601.331,56	95.001

Document care conține date cu caracter personal, protejat de prevederile Regulamentului (UE) nr. 679/2016 și Legii 190/2018

** Lungimile segmentelor sunt determinate în planul de proiecţie Stereo 70 şi sunt rotunjite la 1 milimetru.
*** Distanţa dintre puncte este formată din segmente cumulate ce sunt mai mici decât valoarea 1 milimetru.

Document care conține date cu caracter personal, protejat de prevederile Regulamentului (UE) nr. 679/2016 și Legii 190/2018

DATE DESPRE IMOBILUL NR. 5653

Oficiul de Cadastru şi Publicitate Imobiliară NEAMT
Biroul de Cadastru şi Publicitate Imobiliară Piatra-Neamt

A. Partea I. Descrierea imobilului

TEREN Extravilan

Adresa: Jud. Neamt, Tarla Bahnă Fânaţ Rb

Nr. Crt	Nr cadastral Nr. topografic	Suprafaţa* (mp)	Observaţii / Referinţe
A1		2.750	Sector cadastral:83 Teren neimprejmuit; Tarla Bahnă Fânaţ Rb

B. Partea II. Proprietari şi acte

Inscrieri privitoare la dreptul de proprietate şi alte drepturi reale		Referinţe
/		
Act Administrativ nr. 32/2748, din 19/07/2001 emis de CJPSDPAT NEAMŢ (titlu de proprietate);		
B1	Intabulare, drept de PROPRIETATE, dobandit prin Reconstituire, cota actuala 1/1	A1
	1) **BLAGA T EMIL** 2) **BLAGA T CONSTANTIN** 3) **BLAGA T MIHAI** 4) **BLAGA T VASILE II** 5) **BLAGA I ION** 6) **ZAMA T ANICA** 7) **MIHALACHE T MARIA**	

C. Partea III. SARCINI .

Inscrieri privind dezmembramintele dreptului de proprietate, drepturi reale de garanţie şi sarcini	Referinţe
NU SUNT	

Document care conține date cu caracter personal, protejat de prevederile Regulamentului (UE) nr. 679/2016 și Legii 190/2018

Anexa Nr. 1 La Partea I

Teren

Nr cadastral	Suprafaţa (mp)*	Observaţii / Referinţe
	2.750	Tarla Bahnă Fânaț Rb

* Suprafaţa este determinată in planul de proiecţie Stereo 70.

DETALII LINIARE IMOBIL

Date referitoare la teren

Crt	Categorie folosință	Intra vilan	Suprafaţa (mp)	Tarla	Parcelă	Nr. topo	Observaţii / Referinţe
1	pasune	NU	2.750	144	1073/19	-	

Lungime Segmente

1) Valorile lungimilor segmentelor sunt obţinute din proiecţie în plan.

Punct început	X / Y	Punct sfârşit	X / Y	Lungime segment (** (m)
1	619.878,605 601.331,022	2	619.912,453 601.327,778	34.003
3	619.913,47 601.330,131	4	619.913,848 601.335,964	5.845
5	619.913,65 601.342,202	6	619.913,494 601.347,677	5.477
7	619.912,95 601.353,735	8	619.912,875 601.357,061	3.327
9	619.913,729 601.365,069	10	619.913,36 601.371,99	6.93

Punct început	X / Y	Punct sfârşit	X / Y	Lungime segment (** (m)
2	619.912,453 601.327,778	3	619.913,47 601.330,131	2.563
4	619.913,848 601.335,964	5	619.913,65 601.342,202	6.241
6	619.913,494 601.347,677	7	619.912,95 601.353,735	6.083
8	619.912,875 601.357,061	9	619.913,729 601.365,069	8.053
10	619.913,36 601.371,99	11	619.911,655 601.385,148	13.269

Document care conține date cu caracter personal, protejat de prevederile Regulamentului (UE) nr. 679/2016 și Legii 190/2018

Punct început	X / Y	Punct sfârşit	X / Y	Lungime segment (** (m)
11	619.911,655 601.385,148	12	619.909,989 601.390,288	5.403
13	619.910,002 601.393,492	14	619.910,055 601.396,741	3.249
15	619.911,226 601.402,389	16	619.910,019 601.409,942	7.649
17	619.909,134 601.411,851	18	619.905,719 601.415,074	4.696
19	619.901,675 601.420,138	20	619.897,047 601.425,433	7.032
21	619.895,59 601.427,645	22	619.893,913 601.429,761	2.7
23	619.887,822 601.426,997	24	619.886,918 601.426,736	0.941

Punct început	X / Y	Punct sfârşit	X / Y	Lungime segment (** (m)
12	619.909,989 601.390,288	13	619.910,002 601.393,492	3.204
14	619.910,055 601.396,741	15	619.911,226 601.402,389	5.768
16	619.910,019 601.409,942	17	619.909,134 601.411,851	2.104
18	619.905,719 601.415,074	19	619.901,675 601.420,138	6.481
20	619.897,047 601.425,433	21	619.895,59 601.427,645	2.649
22	619.893,913 601.429,761	23	619.887,822 601.426,997	6.689
24	619.886,918 601.426,736	1	619.878,605 601.331,022	96.074

** Lungimile segmentelor sunt determinate în planul de proiecţie Stereo 70 şi sunt rotunjite la 1 milimetru.
*** Distanţa dintre puncte este formată din segmente cumulate ce sunt mai mici decât valoarea 1 milimetru.

Document care conține date cu caracter personal, protejat de prevederile Regulamentului (UE) nr. 679/2016 și Legii 190/2018

DATE DESPRE IMOBILUL NR. 5654

Oficiul de Cadastru şi Publicitate Imobiliară NEAMT
Biroul de Cadastru şi Publicitate Imobiliară Piatra-Neamt

A. Partea I. Descrierea imobilului

TEREN Extravilan

Adresa: Jud. Neamt, Tarla Bahnă Fânaţ Rb

Nr. Crt	Nr cadastral Nr. topografic	Suprafaţa* (mp)	Observaţii / Referinţe
A1		500	Sector cadastral:83 Teren neimprejmuit; Tarla Bahnă Fânaţ Rb

B. Partea II. Proprietari şi acte

Inscrieri privitoare la dreptul de proprietate şi alte drepturi reale		Referinţe
/		
Act Administrativ nr. 32/2733, din 17/07/2001 emis de CJSDPAT NEAMŢ (titlu de proprietate);		
B1	Intabulare, drept de PROPRIETATE, dobandit prin Reconstituire, cota actuala 1/1	A1
	1) **CRAIESCU V CRINA** 2) **MUNTEANU V STEFAN** 3) **MUNTEANU V VIRGIL**	

C. Partea III. SARCINI .

Inscrieri privind dezmembramintele dreptului de proprietate, drepturi reale de garanţie şi sarcini	Referinţe
NU SUNT	

Document care conține date cu caracter personal, protejat de prevederile Regulamentului (UE) nr. 679/2016 și Legii 190/2018

Anexa Nr. 1 La Partea I

Teren

Nr cadastral	Suprafaţa (mp)*	Observaţii / Referinţe
	500	Tarla Bahnă Fânaț Rb

* Suprafaţa este determinată in planul de proiecţie Stereo 70.

DETALII LINIARE IMOBIL

Date referitoare la teren

Crt	Categorie folosință	Intra vilan	Suprafaţa (mp)	Tarla	Parcelă	Nr. topo	Observaţii / Referinţe
1	pasune	NU	500	144	1073b/34	-	

Lungime Segmente
1) Valorile lungimilor segmentelor sunt obţinute din proiecţie în plan.

Punct început	X / Y	Punct sfârşit	X / Y	Lungime segment (** (m)
1	619.689,104 601.349,187	2	619.688,116 601.349,282	0.993
2	619.688,116 601.349,282	3	619.678,143 601.350,238	10.018
3	619.678,143 601.350,238	4	619.677,637 601.343,63	6.628
4	619.677,637 601.343,63	5	619.672,196 601.303,641	40.357
5	619.672,196 601.303,641	6	619.682,769 601.302,628	10.622

Document care conține date cu caracter personal, protejat de prevederile Regulamentului (UE) nr. 679/2016 și Legii 190/2018

Punct început	X / Y	Punct sfârşit	X / Y	Lungime segment (** (m)
6	619.682,769 601.302,628	1	619.689,104 601.349,187	46.988

** Lungimile segmentelor sunt determinate în planul de proiecţie Stereo 70 şi sunt rotunjite la 1 milimetru.
*** Distanţa dintre puncte este formată din segmente cumulate ce sunt mai mici decât valoarea 1 milimetru.

DATE DESPRE IMOBILUL NR. 5655

Oficiul de Cadastru şi Publicitate Imobiliară NEAMT
Biroul de Cadastru şi Publicitate Imobiliară Piatra-Neamt

A. Partea I. Descrierea imobilului

TEREN Extravilan

Adresa: Jud. Neamt, Tarla Bahnă Fânaț Rb

Nr. Crt	Nr cadastral Nr. topografic	Suprafaţa* (mp)	Observaţii / Referinţe
A1		Din acte: 571 Masurata: 181	Sector cadastral:83 Teren neimprejmuit; Tarla Bahnă Fânaț Rb; Diferența de suprafață de 390 mp se regăsește la ID5656

B. Partea II. Proprietari şi acte

Inscrieri privitoare la dreptul de proprietate şi alte drepturi reale		Referinţe
/		
Act Administrativ nr. 32/2745, din 10/09/2002 emis de CJSDPAT NEAMT (titlu de proprietate);		
B1	Intabulare, drept de PROPRIETATE, dobandit prin Reconstituire, cota actuala 1/1	A1
	1) **CIURDEA GH CONSTANTIN** 2) **CIURDEA GH MIHAI** 3) **CIURDEA GH PETRU** 4) **CIOROBÎTCĂ MARIA**	

C. Partea III. SARCINI .

Inscrieri privind dezmembramintele dreptului de proprietate, drepturi reale de garanţie şi sarcini	Referinţe
NU SUNT	

Document care conține date cu caracter personal, protejat de prevederile Regulamentului (UE) nr. 679/2016 și Legii 190/2018

Anexa Nr. 1 La Partea I

Teren

Nr cadastral	Suprafaţa (mp)*	Observaţii / Referinţe
	Din acte: 571 Masurata: 181	Tarla Bahnă Fânaț Rb; Diferența de suprafață de 390 mp se regăsește la ID5656

* Suprafaţa este determinată in planul de proiecţie Stereo 70.

DETALII LINIARE IMOBIL

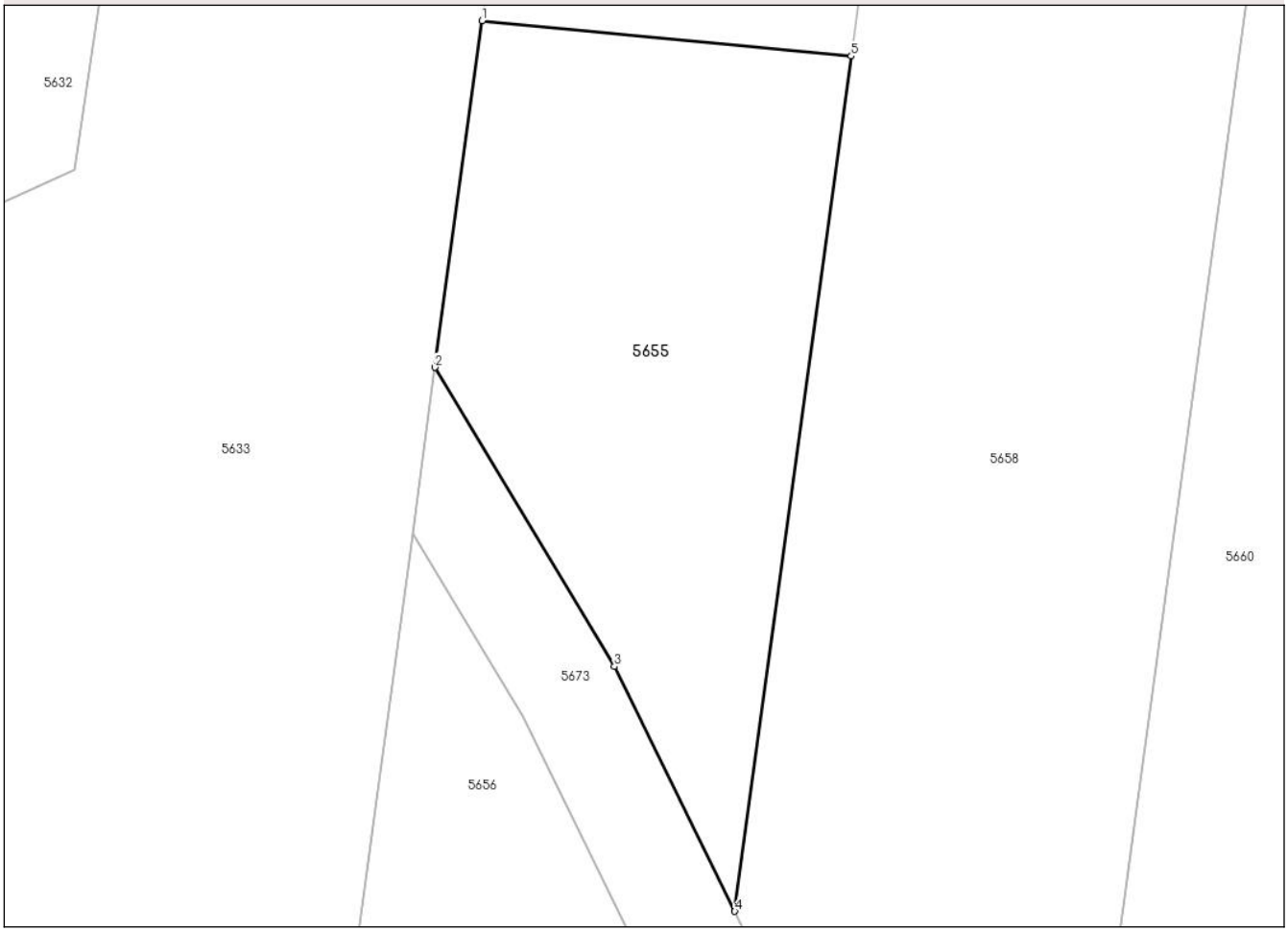

Date referitoare la teren

Crt	Categorie folosință	Intra vilan	Suprafaţa (mp)	Tarla	Parcelă	Nr. topo	Observaţii / Referinţe
1	pasune	NU	181	144	1073B/35	-	

Lungime Segmente
1) Valorile lungimilor segmentelor sunt obţinute din proiecţie în plan.

Punct început	X / Y	Punct sfârşit	X / Y	Lungime segment (** (m)
1	619.672,196 601.303,641	2	619.670,845 601.293,712	10.021
2	619.670,845 601.293,712	3	619.675,988 601.285,145	9.992
3	619.675,988 601.285,145	4	619.679,437 601.278,137	7.811
4	619.679,437 601.278,137	5	619.682,769 601.302,628	24.717
5	619.682,769 601.302,628	1	619.672,196 601.303,641	10.622

Document care conține date cu caracter personal, protejat de prevederile Regulamentului (UE) nr. 679/2016 și Legii 190/2018

** Lungimile segmentelor sunt determinate în planul de proiecţie Stereo 70 şi sunt rotunjite la 1 milimetru.
*** Distanţa dintre puncte este formată din segmente cumulate ce sunt mai mici decât valoarea 1 milimetru.

Document care conține date cu caracter personal, protejat de prevederile Regulamentului (UE) nr. 679/2016 și Legii 190/2018

DATE DESPRE IMOBILUL NR. 5656

Oficiul de Cadastru şi Publicitate Imobiliară NEAMT
Biroul de Cadastru şi Publicitate Imobiliară Piatra-Neamt

A. Partea I. Descrierea imobilului

TEREN Extravilan

Adresa: Jud. Neamt, Tarla Bahnă Fânaț Rb

Nr. Crt	Nr cadastral Nr. topografic	Suprafaţa* (mp)	Observaţii / Referinţe
A1		Din acte: 571 Masurata: 390	Sector cadastral:83 Teren neimprejmuit; Tarla Bahnă Fânaț Rb; Diferența de suprafață de 181 mp se regăsește la ID5655

B. Partea II. Proprietari şi acte

Inscrieri privitoare la dreptul de proprietate şi alte drepturi reale		Referinţe
/		
Act Administrativ nr. 32/2745, din 10/09/2002 emis de CJSDPAT NEAMT (titlu de proprietate);		
B1	Intabulare, drept de PROPRIETATE, dobandit prin Reconstituire, cota actuala 1/1	A1
	1) **CIURDEA GH CONSTANTIN** 2) **CIURDEA GH MIHAI** 3) **CIURDEA GH PETRU** 4) **CIOROBÎTCĂ MARIA**	

C. Partea III. SARCINI .

Inscrieri privind dezmembramintele dreptului de proprietate, drepturi reale de garanţie şi sarcini	Referinţe
NU SUNT	

Document care conține date cu caracter personal, protejat de prevederile Regulamentului (UE) nr. 679/2016 și Legii 190/2018

Anexa Nr. 1 La Partea I

Teren

Nr cadastral	Suprafaţa (mp)*	Observaţii / Referinţe
	Din acte: 571 Masurata: 390	Tarla Bahnă Fânaț Rb; Diferența de suprafață de 181 mp se regăsește la ID5655

* Suprafaţa este determinată in planul de proiecţie Stereo 70.

DETALII LINIARE IMOBIL

Date referitoare la teren

Crt	Categorie folosință	Intra vilan	Suprafaţa (mp)	Tarla	Parcelă	Nr. topo	Observaţii / Referinţe
1	pasune	NU	390	144	1073B/35	-	144/1075B/35 conform plan 1:10000

Lungime Segmente
1) Valorile lungimilor segmentelor sunt obţinute din proiecţie în plan.

Punct început	X / Y	Punct sfârşit	X / Y	Lungime segment (** (m)
1	619.678,714 601.272,824	2	619.678,629 601.272,985	0.182
2	619.678,629 601.272,985	3	619.673,351 601.283,708	11.951
3	619.673,351 601.283,708	4	619.670,198 601.288,96	6.126
4	619.670,198 601.288,96	5	619.664,235 601.245,128	44.236
5	619.664,235 601.245,128	6	619.674,851 601.244,431	10.639

Document care conține date cu caracter personal, protejat de prevederile Regulamentului (UE) nr. 679/2016 și Legii 190/2018

Punct început	X / Y	Punct sfârşit	X / Y	Lungime segment (** (m)
6	619.674,851 601.244,431	1	619.678,714 601.272,824	28.654

** Lungimile segmentelor sunt determinate în planul de proiecţie Stereo 70 şi sunt rotunjite la 1 milimetru.
*** Distanţa dintre puncte este formată din segmente cumulate ce sunt mai mici decât valoarea 1 milimetru.

Document care conține date cu caracter personal, protejat de prevederile Regulamentului (UE) nr. 679/2016 și Legii 190/2018

DATE DESPRE IMOBILUL NR. 5658

Oficiul de Cadastru şi Publicitate Imobiliară NEAMT
Biroul de Cadastru şi Publicitate Imobiliară Piatra-Neamt

A. Partea I. Descrierea imobilului

TEREN Extravilan

Adresa: Jud. Neamt, Tarla Bahnă Fânaț Rb

Nr. Crt	Nr cadastral Nr. topografic	Suprafaţa* (mp)	Observaţii / Referinţe
A1		Din acte: 1.071 Masurata: 878	Sector cadastral:83 Teren neimprejmuit; Tarla Bahnă Fânaț Rb; Diferența de suprafață de 193 mp se regăsește la ID5659

B. Partea II. Proprietari şi acte

Inscrieri privitoare la dreptul de proprietate şi alte drepturi reale		Referinţe
/		
Hotarare Judecatoreasca nr. 4613, din 17/11/2005 emis de JUDECĂTORIA PIATRA NEAMȚ (sentință civilă);		
B1	Intabulare, drept de PROPRIETATE, dobandit prin Hotarare Judecatoreasca, cota actuala 1/1	A1
	1) **SANDU MIHAI**	

C. Partea III. SARCINI .

Inscrieri privind dezmembramintele dreptului de proprietate, drepturi reale de garanţie şi sarcini	Referinţe
NU SUNT	

Anexa Nr. 1 La Partea I

Teren

Nr cadastral	Suprafaţa (mp)*	Observaţii / Referinţe
	Din acte: 1.071 Masurata: 878	Tarla Bahnă Fânaț Rb; Diferența de suprafață de 193 mp se regăsește la ID5659

* Suprafaţa este determinată in planul de proiecţie Stereo 70.

DETALII LINIARE IMOBIL

Date referitoare la teren

Crt	Categorie folosință	Intra vilan	Suprafaţa (mp)	Tarla	Parcelă	Nr. topo	Observaţii / Referinţe
1	pasune	NU	878	144	1073b/33	-	

Lungime Segmente
1) Valorile lungimilor segmentelor sunt obţinute din proiecţie în plan.

Punct început	X / Y	Punct sfârşit	X / Y	Lungime segment (** (m)
1	619.679,437 601.278,137	2	619.681,302 601.274,349	4.222
2	619.681,302 601.274,349	3	619.688,116 601.261,462	14.578
3	619.688,116 601.261,462	4	619.688,19 601.260,853	0.613
4	619.688,19 601.260,853	5	619.700,066 601.348,137	88.088
5	619.700,066 601.348,137	6	619.698,177 601.348,318	1.897

Document care conține date cu caracter personal, protejat de prevederile Regulamentului (UE) nr. 679/2016 și Legii 190/2018

Punct început	X / Y	Punct sfârşit	X / Y	Lungime segment (** (m)
6	619.698,177 601.348,318	7	619.689,104 601.349,187	9.115
7	619.689,104 601.349,187	8	619.682,769 601.302,628	46.988
8	619.682,769 601.302,628	1	619.679,437 601.278,137	24.717

** Lungimile segmentelor sunt determinate în planul de proiecţie Stereo 70 şi sunt rotunjite la 1 milimetru.
*** Distanţa dintre puncte este formată din segmente cumulate ce sunt mai mici decât valoarea 1 milimetru.

Document care conține date cu caracter personal, protejat de prevederile Regulamentului (UE) nr. 679/2016 și Legii 190/2018

DATE DESPRE IMOBILUL NR. 5659

Oficiul de Cadastru şi Publicitate Imobiliară NEAMT
Biroul de Cadastru şi Publicitate Imobiliară Piatra-Neamt

A. Partea I. Descrierea imobilului

TEREN Extravilan

Adresa: Jud. Neamt, Tarla Bahnă Fânaț Rb

Nr. Crt	Nr cadastral Nr. topografic	Suprafaţa* (mp)	Observaţii / Referinţe
A1		Din acte: 1.071 Masurata: 193	Sector cadastral:83 Teren neimprejmuit; Tarla Bahnă Fânaț Rb; Diferența de suprafață de 878 mp se regăsește la ID5658

B. Partea II. Proprietari şi acte

Inscrieri privitoare la dreptul de proprietate şi alte drepturi reale		Referinţe
/		
Hotarare Judecatoreasca nr. 4613, din 17/11/2005 emis de JUDECĂTORIA PIATRA NEAMȚ (sentință civilă);		
B1	Intabulare, drept de PROPRIETATE, dobandit prin Hotarare Judecatoreasca, cota actuala 1/1	A1
	1) **SANDU MIHAI**	

C. Partea III. SARCINI .

Inscrieri privind dezmembramintele dreptului de proprietate, drepturi reale de garanţie şi sarcini	Referinţe
NU SUNT	

Anexa Nr. 1 La Partea I

Teren

Nr cadastral	Suprafaţa (mp)*	Observaţii / Referinţe
	Din acte: 1.071 Masurata: 193	Tarla Bahnă Fânaț Rb; Diferența de suprafață de 878 mp se regăsește la ID5658

* Suprafaţa este determinată in planul de proiecţie Stereo 70.

DETALII LINIARE IMOBIL

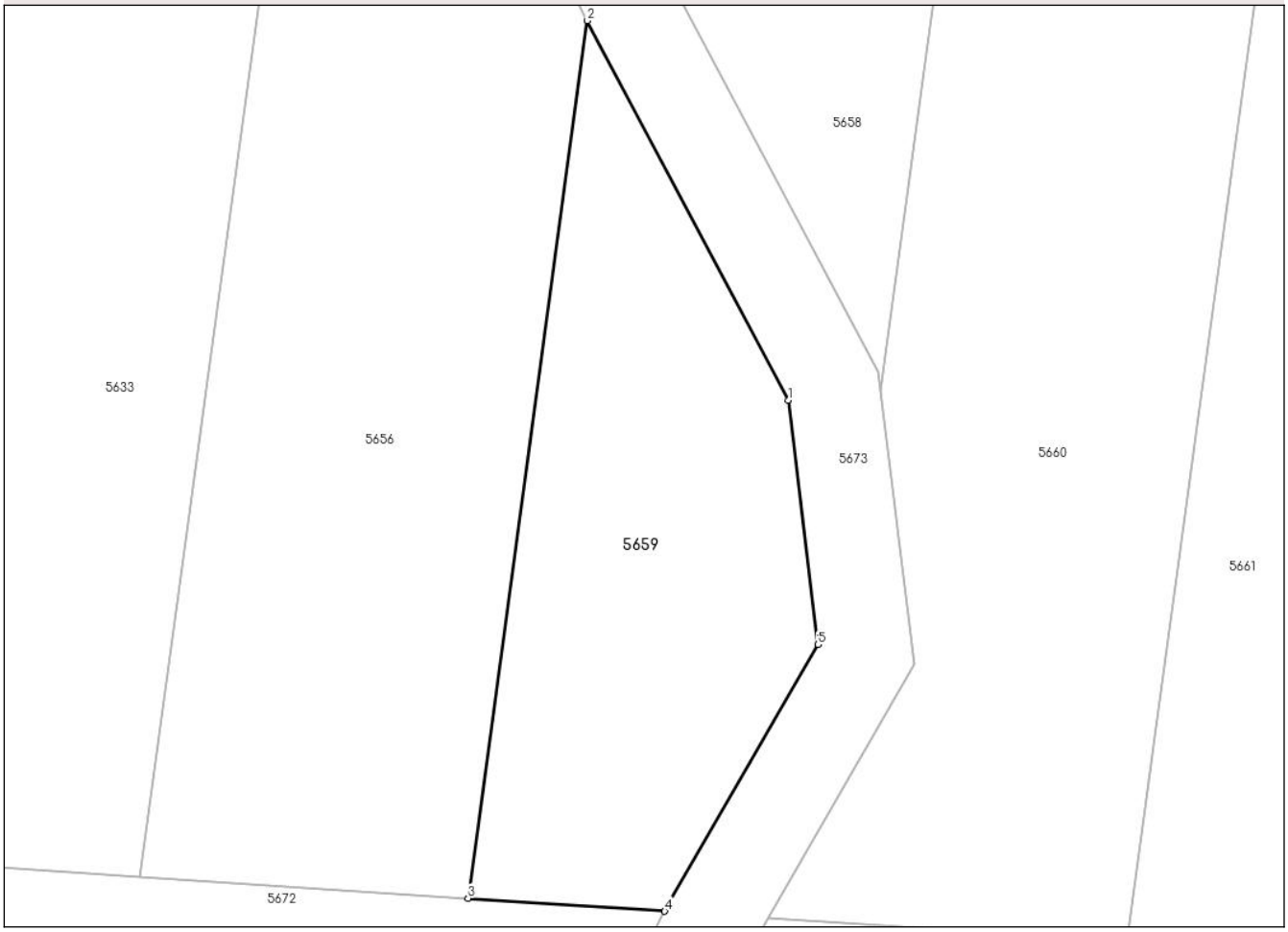

Date referitoare la teren

Crt	Categorie folosință	Intra vilan	Suprafaţa (mp)	Tarla	Parcelă	Nr. topo	Observaţii / Referinţe
1	pasune	NU	193	144	1073b/33	-	144/1075B/33 conform plan 1:10000

Lungime Segmente
1) Valorile lungimilor segmentelor sunt obţinute din proiecţie în plan.

Punct început	X / Y	Punct sfârşit	X / Y	Lungime segment (** (m)
1	619.685,205 601.260,548	2	619.678,714 601.272,824	13.886
2	619.678,714 601.272,824	3	619.674,851 601.244,431	28.654
3	619.674,851 601.244,431	4	619.681,216 601.244,013	6.378
4	619.681,216 601.244,013	5	619.686,174 601.252,643	9.953
5	619.686,174 601.252,643	1	619.685,205 601.260,548	7.964

Document care conține date cu caracter personal, protejat de prevederile Regulamentului (UE) nr. 679/2016 și Legii 190/2018

** Lungimile segmentelor sunt determinate în planul de proiecţie Stereo 70 şi sunt rotunjite la 1 milimetru.
*** Distanţa dintre puncte este formată din segmente cumulate ce sunt mai mici decât valoarea 1 milimetru.

Document care conține date cu caracter personal, protejat de prevederile Regulamentului (UE) nr. 679/2016 și Legii 190/2018

DATE DESPRE IMOBILUL NR. 5660

Oficiul de Cadastru şi Publicitate Imobiliară NEAMT
Biroul de Cadastru şi Publicitate Imobiliară Piatra-Neamt

A. Partea I. Descrierea imobilului

TEREN Extravilan

Adresa: Jud. Neamt, Tarla Bahnă Fânaț Rb

Nr. Crt	Nr cadastral Nr. topografic	Suprafaţa* (mp)	Observaţii / Referinţe
A1		1.072	Sector cadastral:83 Teren neimprejmuit; Tarla Bahnă Fânaț Rb

B. Partea II. Proprietari şi acte

Inscrieri privitoare la dreptul de proprietate şi alte drepturi reale		Referinţe
/		
Act Notarial nr. 25, din 24/03/2023 emis de BIN FLOAREȘ ANCA (certificat de moștenitor succesiv);		
B1	Intabulare, drept de PROPRIETATE, dobandit prin Succesiune, cota actuala 1/3	A1
	1) **MURARU MIORIȚA**	
B2	Intabulare, drept de PROPRIETATE, dobandit prin Succesiune, cota actuala 1/3	A1
	1) **MURARIU DUMITRU**	
B3	Intabulare, drept de PROPRIETATE, dobandit prin Succesiune, cota actuala 1/3	A1
	1) **MURARU FLORINEL**	

C. Partea III. SARCINI .

Inscrieri privind dezmembramintele dreptului de proprietate, drepturi reale de garanţie şi sarcini	Referinţe
NU SUNT	

Document care conține date cu caracter personal, protejat de prevederile Regulamentului (UE) nr. 679/2016 și Legii 190/2018

Anexa Nr. 1 La Partea I

Teren

Nr cadastral	Suprafaţa (mp)*	Observaţii / Referinţe
	1.072	Tarla Bahnă Fânaţ Rb

* Suprafaţa este determinată in planul de proiecţie Stereo 70.

DETALII LINIARE IMOBIL

Date referitoare la teren

Crt	Categorie folosință	Intra vilan	Suprafaţa (mp)	Tarla	Parcelă	Nr. topo	Observaţii / Referinţe
1	pasune	NU	1.072	144	1073b/32	-	

Lungime Segmente
1) Valorile lungimilor segmentelor sunt obţinute din proiecţie în plan.

Punct început	X / Y	Punct sfârşit	X / Y	Lungime segment (** (m)
1	619.684,55 601.243,794	2	619.696,18 601.243,031	11.656
2	619.696,18 601.243,031	3	619.710,347 601.347,151	105.08
3	619.710,347 601.347,151	4	619.708,266 601.347,351	2.091
4	619.708,266 601.347,351	5	619.700,066 601.348,137	8.237
5	619.700,066 601.348,137	6	619.688,19 601.260,853	88.088

Document care conține date cu caracter personal, protejat de prevederile Regulamentului (UE) nr. 679/2016 și Legii 190/2018

Punct început	X / Y	Punct sfârşit	X / Y	Lungime segment (** (m)
6	619.688,19 601.260,853	7	619.689,273 601.252,016	8.904
7	619.689,273 601.252,016	1	619.684,55 601.243,794	9.481

** Lungimile segmentelor sunt determinate în planul de proiecţie Stereo 70 şi sunt rotunjite la 1 milimetru.
*** Distanţa dintre puncte este formată din segmente cumulate ce sunt mai mici decât valoarea 1 milimetru.

Document care conține date cu caracter personal, protejat de prevederile Regulamentului (UE) nr. 679/2016 și Legii 190/2018

DATE DESPRE IMOBILUL NR. 5661

Oficiul de Cadastru şi Publicitate Imobiliară NEAMT
Biroul de Cadastru şi Publicitate Imobiliară Piatra-Neamt

A. Partea I. Descrierea imobilului

TEREN Extravilan

Adresa: Jud. Neamt, Tarla Bahnă Fânaţ Rb

Nr. Crt	Nr cadastral Nr. topografic	Suprafaţa* (mp)	Observaţii / Referinţe
A1		1.071	Sector cadastral:83 Teren neimprejmuit; Tarla Bahnă Fânaţ Rb

B. Partea II. Proprietari şi acte

Inscrieri privitoare la dreptul de proprietate şi alte drepturi reale		Referinţe
/		
Act Administrativ nr. 32/2705, din 06/03/2002 emis de CJSDPAT NEAMT (titlu de proprietate);		
B1	Intabulare, drept de PROPRIETATE, dobandit prin Reconstituire, cota actuala 1/1	A1
	1) **ŞCHIOPU V MARIA**	

C. Partea III. SARCINI .

Inscrieri privind dezmembramintele dreptului de proprietate, drepturi reale de garanţie şi sarcini	Referinţe
NU SUNT	

Document care conține date cu caracter personal, protejat de prevederile Regulamentului (UE) nr. 679/2016 și Legii 190/2018

Anexa Nr. 1 La Partea I

Teren

Nr cadastral	Suprafaţa (mp)*	Observaţii / Referinţe
	1.071	Tarla Bahnă Fânaț Rb

* Suprafaţa este determinată in planul de proiecţie Stereo 70.

DETALII LINIARE IMOBIL

Date referitoare la teren

Crt	Categorie folosință	Intra vilan	Suprafaţa (mp)	Tarla	Parcelă	Nr. topo	Observaţii / Referinţe
1	pasune	NU	1.071	144	1073B/31	-	

Lungime Segmente
1) Valorile lungimilor segmentelor sunt obţinute din proiecţie în plan.

Punct început	X / Y	Punct sfârşit	X / Y	Lungime segment (** (m)
1	619.696,18 601.243,031	2	619.706,39 601.242,361	10.232
2	619.706,39 601.242,361	3	619.720,515 601.346,176	104.772
3	619.720,515 601.346,176	4	619.718,654 601.346,355	1.869
4	619.718,654 601.346,355	5	619.710,347 601.347,151	8.346
5	619.710,347 601.347,151	1	619.696,18 601.243,031	105.08

Document care conține date cu caracter personal, protejat de prevederile Regulamentului (UE) nr. 679/2016 și Legii 190/2018

** Lungimile segmentelor sunt determinate în planul de proiecţie Stereo 70 şi sunt rotunjite la 1 milimetru.
*** Distanţa dintre puncte este formată din segmente cumulate ce sunt mai mici decât valoarea 1 milimetru.

Document care conține date cu caracter personal, protejat de prevederile Regulamentului (UE) nr. 679/2016 și Legii 190/2018

DATE DESPRE IMOBILUL NR. 5662

Oficiul de Cadastru şi Publicitate Imobiliară NEAMT
Biroul de Cadastru şi Publicitate Imobiliară Piatra-Neamt

A. Partea I. Descrierea imobilului

TEREN Extravilan

Adresa: Jud. Neamt, Tarla Bahnă Fânaţ Rb

Nr. Crt	Nr cadastral Nr. topografic	Suprafaţa* (mp)	Observaţii / Referinţe
A1		1.100	Sector cadastral:83 Teren neimprejmuit; Tarla Bahnă Fânaţ Rb

B. Partea II. Proprietari şi acte

Inscrieri privitoare la dreptul de proprietate şi alte drepturi reale		Referinţe
/		
Act Administrativ nr. 32/2783, din 06/12/2001 emis de CJSDPAT NEAMŢ (titlu de proprietate);		
B1	Intabulare, drept de PROPRIETATE, dobandit prin Reconstituire, cota actuala 1/1	A1
	1) **NOHAI GHE ION** 2) **NOHAI GHE MARIA** 3) **NOHAI GHE MIHAI** 4) **NOHAI GHE ELENA** 5) **NOHAI GHE ANA**	

C. Partea III. SARCINI .

Inscrieri privind dezmembramintele dreptului de proprietate, drepturi reale de garanţie şi sarcini	Referinţe
NU SUNT	

Document care conține date cu caracter personal, protejat de prevederile Regulamentului (UE) nr. 679/2016 și Legii 190/2018

Anexa Nr. 1 La Partea I

Teren

Nr cadastral	Suprafaţa (mp)*	Observaţii / Referinţe
	1.100	Tarla Bahnă Fânaț Rb

* Suprafaţa este determinată in planul de proiecţie Stereo 70.

DETALII LINIARE IMOBIL

Date referitoare la teren

Crt	Categorie folosință	Intra vilan	Suprafaţa (mp)	Tarla	Parcelă	Nr. topo	Observaţii / Referinţe
1	pasune	NU	1.100	144	1073b/29	-	

Lungime Segmente
1) Valorile lungimilor segmentelor sunt obţinute din proiecţie în plan.

Punct început	X / Y	Punct sfârşit	X / Y	Lungime segment (** (m)
1	619.706,39 601.242,361	2	619.716,908 601.241,67	10.54
2	619.716,908 601.241,67	3	619.730,99 601.345,172	104.456
3	619.730,99 601.345,172	4	619.728,799 601.345,382	2.201
4	619.728,799 601.345,382	5	619.720,515 601.346,176	8.322
5	619.720,515 601.346,176	1	619.706,39 601.242,361	104.772

Document care conține date cu caracter personal, protejat de prevederile Regulamentului (UE) nr. 679/2016 și Legii 190/2018

** Lungimile segmentelor sunt determinate în planul de proiecţie Stereo 70 şi sunt rotunjite la 1 milimetru.
*** Distanţa dintre puncte este formată din segmente cumulate ce sunt mai mici decât valoarea 1 milimetru.

Document care conține date cu caracter personal, protejat de prevederile Regulamentului (UE) nr. 679/2016 și Legii 190/2018

DATE DESPRE IMOBILUL NR. 5663

Oficiul de Cadastru şi Publicitate Imobiliară NEAMT
Biroul de Cadastru şi Publicitate Imobiliară Piatra-Neamt

A. Partea I. Descrierea imobilului

TEREN Extravilan

Adresa: Jud. Neamt, Tarla Bahnă Fânaț Rb

Nr. Crt	Nr cadastral Nr. topografic	Suprafaţa* (mp)	Observaţii / Referinţe
A1		1.072	Sector cadastral:83 Teren neimprejmuit; Tarla Bahnă Fânaț Rb

B. Partea II. Proprietari şi acte

Inscrieri privitoare la dreptul de proprietate şi alte drepturi reale		Referinţe
/		
Act Normativ nr. 7, din 13/03/1996 emis de PARLAMENTUL ROMÂNIEI (lege);		
B1	Inscrierea posesiei, drept de PROPRIETATE, dobandit prin Lege, cota actuala 1/1	A1
	1) **NEIDENTIFICAT NEIDENTIFICAT**	
B2	Se notează mențiunea de proprietar neidentificat	A1

C. Partea III. SARCINI .

Inscrieri privind dezmembramintele dreptului de proprietate, drepturi reale de garanţie şi sarcini	Referinţe
NU SUNT	

Document care conține date cu caracter personal, protejat de prevederile Regulamentului (UE) nr. 679/2016 și Legii 190/2018

Anexa Nr. 1 La Partea I

Teren

Nr cadastral	Suprafaţa (mp)*	Observaţii / Referinţe
	1.072	Tarla Bahnă Fânaț Rb

* Suprafaţa este determinată in planul de proiecţie Stereo 70.

DETALII LINIARE IMOBIL

Date referitoare la teren

Crt	Categorie folosință	Intra vilan	Suprafaţa (mp)	Tarla	Parcelă	Nr. topo	Observaţii / Referinţe
1	pasune	NU	1.072	144	1073	-	

Lungime Segmente

1) Valorile lungimilor segmentelor sunt obţinute din proiecţie în plan.

Punct început	X / Y	Punct sfârşit	X / Y	Lungime segment (** (m)
1	619.716,908 601.241,67	2	619.727,189 601.240,995	10.303
2	619.727,189 601.240,995	3	619.741,229 601.344,191	104.146
3	619.741,229 601.344,191	4	619.730,99 601.345,172	10.286
4	619.730,99 601.345,172	1	619.716,908 601.241,67	104.456

**** Lungimile segmentelor sunt determinate în planul de proiecţie Stereo 70 şi sunt rotunjite la 1 milimetru.**

Document care conține date cu caracter personal, protejat de prevederile Regulamentului (UE) nr. 679/2016 și Legii 190/2018

***** Distanţa dintre puncte este formată din segmente cumulate ce sunt mai mici decât valoarea 1 milimetru.**

DATE DESPRE IMOBILUL NR. 5664

Oficiul de Cadastru şi Publicitate Imobiliară NEAMT
Biroul de Cadastru şi Publicitate Imobiliară Piatra-Neamt

A. Partea I. Descrierea imobilului

TEREN Extravilan

Adresa: Jud. Neamt, Tarla Bahnă Fânaţ Rb

Nr. Crt	Nr cadastral Nr. topografic	Suprafaţa* (mp)	Observaţii / Referinţe
A1		1.072	Sector cadastral:83 Teren neimprejmuit; Tarla Bahnă Fânaţ Rb

B. Partea II. Proprietari şi acte

Inscrieri privitoare la dreptul de proprietate şi alte drepturi reale		Referinţe
/		
Act Administrativ nr. 32/2892, din 10/07/2002 emis de CJPSDPAT NEAMŢ (titlu de proprietate);		
B1	Intabulare, drept de PROPRIETATE, dobandit prin Reconstituire, cota actuala 1/1	A1
	1) **CRISTEA V MARIA** 2) **NEDELCU V ION** 3) **NEDELCU V MIHAI**	

C. Partea III. SARCINI .

Inscrieri privind dezmembramintele dreptului de proprietate, drepturi reale de garanţie şi sarcini	Referinţe
NU SUNT	

Document care conține date cu caracter personal, protejat de prevederile Regulamentului (UE) nr. 679/2016 și Legii 190/2018

Anexa Nr. 1 La Partea I

Teren

Nr cadastral	Suprafaţa (mp)*	Observaţii / Referinţe
	1.072	Tarla Bahnă Fânaț Rb

* Suprafaţa este determinată in planul de proiecţie Stereo 70.

DETALII LINIARE IMOBIL

Date referitoare la teren

Crt	Categorie folosință	Intra vilan	Suprafaţa (mp)	Tarla	Parcelă	Nr. topo	Observaţii / Referinţe
1	pasune	NU	1.072	144	1073b/27	-	

Lungime Segmente
1) Valorile lungimilor segmentelor sunt obţinute din proiecţie în plan.

Punct început	X / Y	Punct sfârşit	X / Y	Lungime segment (** (m)
1	619.749,164 601.343,43	2	619.741,229 601.344,191	7.971
2	619.741,229 601.344,191	3	619.727,189 601.240,995	104.146
3	619.727,189 601.240,995	4	619.737,501 601.240,318	10.334
4	619.737,501 601.240,318	5	619.751,499 601.343,206	103.836
5	619.751,499 601.343,206	1	619.749,164 601.343,43	2.346

Document care conține date cu caracter personal, protejat de prevederile Regulamentului (UE) nr. 679/2016 și Legii 190/2018

** Lungimile segmentelor sunt determinate în planul de proiecţie Stereo 70 şi sunt rotunjite la 1 milimetru.
*** Distanţa dintre puncte este formată din segmente cumulate ce sunt mai mici decât valoarea 1 milimetru.

Document care conține date cu caracter personal, protejat de prevederile Regulamentului (UE) nr. 679/2016 și Legii 190/2018

DATE DESPRE IMOBILUL NR. 5665

Oficiul de Cadastru şi Publicitate Imobiliară NEAMT
Biroul de Cadastru şi Publicitate Imobiliară Piatra-Neamt

A. Partea I. Descrierea imobilului

TEREN Extravilan

Adresa: Jud. Neamt, Tarla Bahnă Fânaț Rb

Nr. Crt	Nr cadastral Nr. topografic	Suprafaţa* (mp)	Observaţii / Referinţe
A1		1.071	Sector cadastral:83 Teren neimprejmuit; Tarla Bahnă Fânaț Rb

B. Partea II. Proprietari şi acte

Inscrieri privitoare la dreptul de proprietate şi alte drepturi reale		Referinţe
/		
Act Administrativ nr. 75/60, din 28/11/2005 emis de CJSDPAT NEAMȚ (titlu de proprietate);		
B1	Intabulare, drept de PROPRIETATE, dobandit prin Reconstituire, cota actuala 1/1	A1
	1) **DĂSCĂLESCU GH VASILE**	

C. Partea III. SARCINI .

Inscrieri privind dezmembramintele dreptului de proprietate, drepturi reale de garanţie şi sarcini	Referinţe
NU SUNT	

Document care conține date cu caracter personal, protejat de prevederile Regulamentului (UE) nr. 679/2016 și Legii 190/2018

Anexa Nr. 1 La Partea I

Teren

Nr cadastral	Suprafaţa (mp)*	Observaţii / Referinţe
	1.071	Tarla Bahnă Fânaț Rb

* Suprafaţa este determinată in planul de proiecţie Stereo 70.

DETALII LINIARE IMOBIL

Date referitoare la teren

Crt	Categorie folosință	Intra vilan	Suprafaţa (mp)	Tarla	Parcelă	Nr. topo	Observaţii / Referinţe
1	pasune	NU	1.071	144	1073b/26	-	

Lungime Segmente
1) Valorile lungimilor segmentelor sunt obţinute din proiecţie în plan.

Punct început	X / Y	Punct sfârşit	X / Y	Lungime segment (** (m)
1	619.737,501 601.240,318	2	619.747,833 601.239,64	10.355
2	619.747,833 601.239,64	3	619.761,79 601.342,22	103.525
3	619.761,79 601.342,22	4	619.759,358 601.342,453	2.443
4	619.759,358 601.342,453	5	619.751,499 601.343,206	7.895
5	619.751,499 601.343,206	1	619.737,501 601.240,318	103.836

Document care conține date cu caracter personal, protejat de prevederile Regulamentului (UE) nr. 679/2016 și Legii 190/2018

** Lungimile segmentelor sunt determinate în planul de proiecţie Stereo 70 şi sunt rotunjite la 1 milimetru.
*** Distanţa dintre puncte este formată din segmente cumulate ce sunt mai mici decât valoarea 1 milimetru.

Document care conține date cu caracter personal, protejat de prevederile Regulamentului (UE) nr. 679/2016 și Legii 190/2018

DATE DESPRE IMOBILUL NR. 5666

Oficiul de Cadastru şi Publicitate Imobiliară NEAMT
Biroul de Cadastru şi Publicitate Imobiliară Piatra-Neamt

A. Partea I. Descrierea imobilului

TEREN Extravilan

Adresa: Jud. Neamt, Tarla Bahnă Fânaţ Rb

Nr. Crt	Nr cadastral Nr. topografic	Suprafaţa* (mp)	Observaţii / Referinţe
A1		1.071	Sector cadastral:83 Teren neimprejmuit; Tarla Bahnă Fânaţ Rb

B. Partea II. Proprietari şi acte

Inscrieri privitoare la dreptul de proprietate şi alte drepturi reale		Referinţe
/		
Act Administrativ nr. 32/2805, din 02/07/1996 emis de CJSDPAT NEAMŢ (titlu de proprietate);		
B1	Intabulare, drept de PROPRIETATE, dobandit prin Reconstituire, cota actuala 1/1	A1
	1) **ADĂSCĂLIŢEI V MIHAI** 2) **ADĂSCĂLIŢEI V VASILE** 3) **ADĂSCĂLIŢEI V NECULAI** 4) **ADĂSCĂLIŢEI V ELENA** 5) **ADĂSCĂLIŢEI V ALEXANDRU**	

C. Partea III. SARCINI .

Inscrieri privind dezmembramintele dreptului de proprietate, drepturi reale de garanţie şi sarcini	Referinţe
NU SUNT	

Anexa Nr. 1 La Partea I

Teren

Nr cadastral	Suprafaţa (mp)*	Observaţii / Referinţe
	1.071	Tarla Bahnă Fânaț Rb

* Suprafaţa este determinată in planul de proiecţie Stereo 70.

DETALII LINIARE IMOBIL

Date referitoare la teren

Crt	Categorie folosință	Intra vilan	Suprafaţa (mp)	Tarla	Parcelă	Nr. topo	Observaţii / Referinţe
1	pasune	NU	1.071	144	1073b/1	-	

Lungime Segmente

1) Valorile lungimilor segmentelor sunt obţinute din proiecţie în plan.

Punct început	X / Y	Punct sfârşit	X / Y	Lungime segment (** (m)
1	619.747,833 601.239,64	2	619.758,197 601.238,96	10.386
2	619.758,197 601.238,96	3	619.772,112 601.341,231	103.213
3	619.772,112 601.341,231	4	619.761,79 601.342,22	10.369
4	619.761,79 601.342,22	1	619.747,833 601.239,64	103.525

**** Lungimile segmentelor sunt determinate în planul de proiecţie Stereo 70 şi sunt rotunjite la 1 milimetru.**

Document care conține date cu caracter personal, protejat de prevederile Regulamentului (UE) nr. 679/2016 și Legii 190/2018

***** Distanţa dintre puncte este formată din segmente cumulate ce sunt mai mici decât valoarea 1 milimetru.**

DATE DESPRE IMOBILUL NR. 5667

Oficiul de Cadastru şi Publicitate Imobiliară NEAMT
Biroul de Cadastru şi Publicitate Imobiliară Piatra-Neamt

A. Partea I. Descrierea imobilului

TEREN Extravilan

Adresa: Jud. Neamt, Tarla Bahnă Fânaț Rb

Nr. Crt	Nr cadastral Nr. topografic	Suprafaţa* (mp)	Observaţii / Referinţe
A1		2.144	Sector cadastral:83 Teren neimprejmuit; Tarla Bahnă Fânaț Rb

B. Partea II. Proprietari şi acte

Inscrieri privitoare la dreptul de proprietate şi alte drepturi reale		Referinţe
/		
Act Administrativ nr. 75/29, din 15/04/2005 emis de CJSDPAT NEAMȚ (titlu de proprietate);		
B1	Intabulare, drept de PROPRIETATE, dobandit prin Reconstituire, cota actuala 2/3	A1
	1) **AVRAM CATINCA** 2) **AVRAM VIRGINIA**	
Act Notarial nr. 62, din 29/09/2014 emis de BIN BLOJU VERONICA (act notarial Certificat de Moștenitor nr. 61 din 29.09.2014, emis de BIN BLOJU VERONICA);		
B2	Intabulare, drept de PROPRIETATE, dobandit prin Succesiune, cota actuala 1/12	A1
	1) **STAN CASANDRA**	
B3	Intabulare, drept de PROPRIETATE, dobandit prin Succesiune, cota actuala 3/12	A1
	1) **MATASĂ CAMELIA-LUIZA**	

C. Partea III. SARCINI .

Inscrieri privind dezmembramintele dreptului de proprietate, drepturi reale de garanţie şi sarcini	Referinţe
NU SUNT	

Document care conține date cu caracter personal, protejat de prevederile Regulamentului (UE) nr. 679/2016 și Legii 190/2018

Anexa Nr. 1 La Partea I

Teren

Nr cadastral	Suprafaţa (mp)*	Observaţii / Referinţe
	2.144	Tarla Bahnă Fânaț Rb

* Suprafaţa este determinată in planul de proiecţie Stereo 70.

DETALII LINIARE IMOBIL

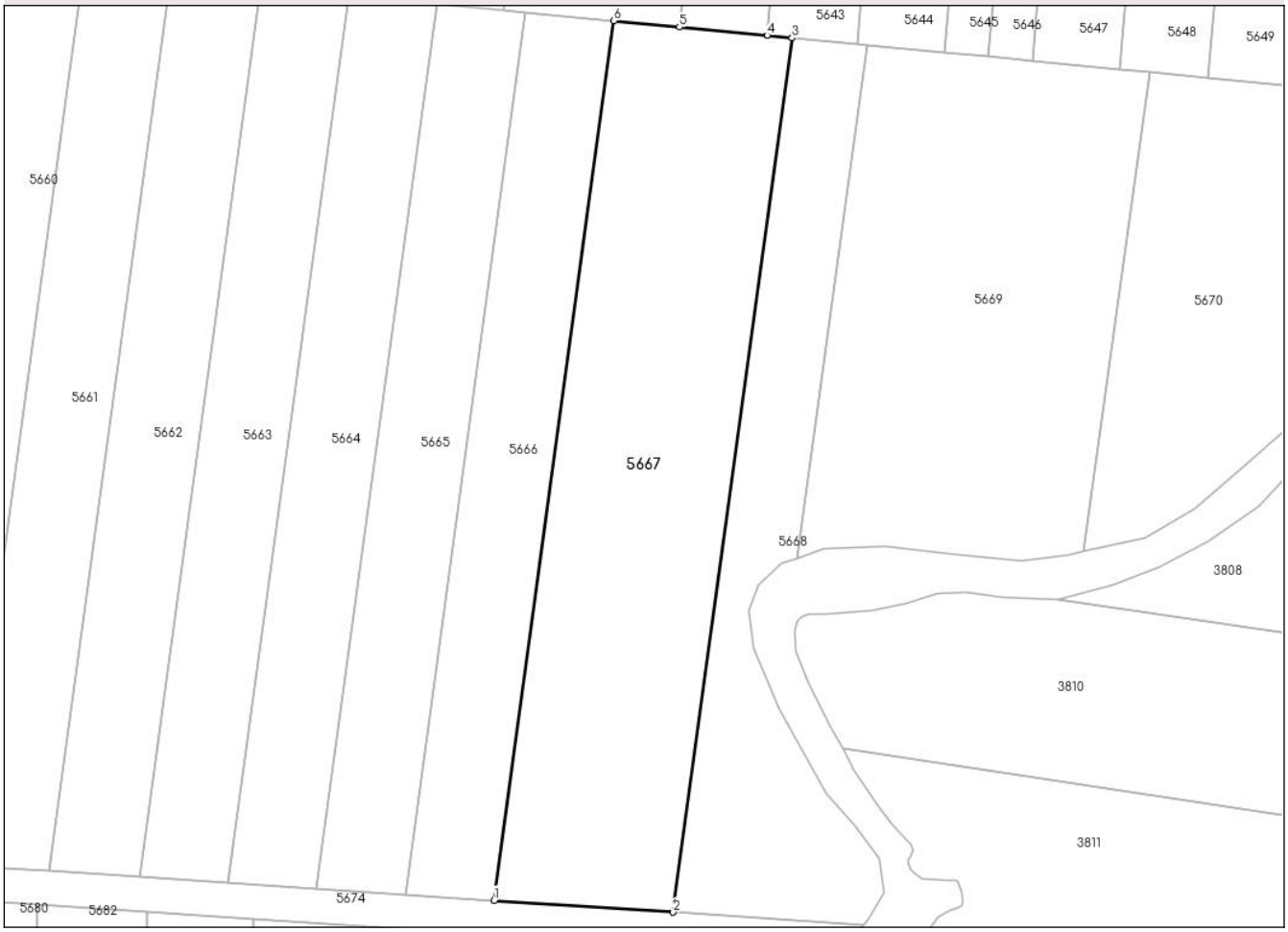

Date referitoare la teren

Crt	Categorie folosință	Intra vilan	Suprafaţa (mp)	Tarla	Parcelă	Nr. topo	Observaţii / Referinţe
1	pasune	NU	2.144	144	1073b/24	-	

Lungime Segmente
1) Valorile lungimilor segmentelor sunt obţinute din proiecţie în plan.

Punct început	X / Y	Punct sfârşit	X / Y	Lungime segment (** (m)
1	619.758,197 601.238,96	2	619.779,039 601.237,592	20.887
2	619.779,039 601.237,592	3	619.792,869 601.339,241	102.586
3	619.792,869 601.339,241	4	619.789,961 601.339,52	2.921
4	619.789,961 601.339,52	5	619.779,76 601.340,498	10.248
5	619.779,76 601.340,498	6	619.772,112 601.341,231	7.683

Document care conține date cu caracter personal, protejat de prevederile Regulamentului (UE) nr. 679/2016 și Legii 190/2018

Punct început	X / Y	Punct sfârşit	X / Y	Lungime segment (** (m)
6	619.772,112 601.341,231	1	619.758,197 601.238,96	103.213

** Lungimile segmentelor sunt determinate în planul de proiecţie Stereo 70 şi sunt rotunjite la 1 milimetru.
*** Distanţa dintre puncte este formată din segmente cumulate ce sunt mai mici decât valoarea 1 milimetru.

Document care conține date cu caracter personal, protejat de prevederile Regulamentului (UE) nr. 679/2016 și Legii 190/2018

DATE DESPRE IMOBILUL NR. 5668

Oficiul de Cadastru şi Publicitate Imobiliară NEAMT
Biroul de Cadastru şi Publicitate Imobiliară Piatra-Neamt

A. Partea I. Descrierea imobilului

TEREN Extravilan

Adresa: Jud. Neamt, Tarla Bahnă Fânaț Rb

Nr. Crt	Nr cadastral Nr. topografic	Suprafaţa* (mp)	Observaţii / Referinţe
A1		1.072	Sector cadastral:83 Teren neimprejmuit; Tarla Bahnă Fânaț Rb

B. Partea II. Proprietari şi acte

Inscrieri privitoare la dreptul de proprietate şi alte drepturi reale		Referinţe
/		
Act Administrativ nr. 75/91, din 15/06/2007 emis de CJPSDPAT NEAMȚ (titlu de proprietate);		
B1	Intabulare, drept de PROPRIETATE, dobandit prin Reconstituire, cota actuala 1/1	A1
	1) **ENACHE I GHEORGHE**	

C. Partea III. SARCINI .

Inscrieri privind dezmembramintele dreptului de proprietate, drepturi reale de garanţie şi sarcini	Referinţe
NU SUNT	

Document care conține date cu caracter personal, protejat de prevederile Regulamentului (UE) nr. 679/2016 și Legii 190/2018

Anexa Nr. 1 La Partea I

Teren

Nr cadastral	Suprafaţa (mp)*	Observaţii / Referinţe
	1.072	Tarla Bahnă Fânaț Rb

* Suprafaţa este determinată in planul de proiecţie Stereo 70.

DETALII LINIARE IMOBIL

Date referitoare la teren

Crt	Categorie folosință	Intra vilan	Suprafaţa (mp)	Tarla	Parcelă	Nr. topo	Observaţii / Referinţe
1	pasune	NU	1.072	144	1073B/3	-	

Lungime Segmente
1) Valorile lungimilor segmentelor sunt obţinute din proiecţie în plan.

Punct început	X / Y	Punct sfârşit	X / Y	Lungime segment (** (m)
1	619.803,034 601.243,828	2	619.800,205 601.247,663	4.766
2	619.800,205 601.247,663	3	619.796,862 601.251,449	5.05
3	619.796,862 601.251,449	4	619.791,341 601.261,248	11.247
4	619.791,341 601.261,248	5	619.788,444 601.268,369	7.688
5	619.788,444 601.268,369	6	619.787,836 601.272,677	4.35

Document care conține date cu caracter personal, protejat de prevederile Regulamentului (UE) nr. 679/2016 și Legii 190/2018

Punct început	X / Y	Punct sfârşit	X / Y	Lungime segment (** (m)
6	619.787,836 601.272,677	7	619.788,899 601.275,648	3.155
7	619.788,899 601.275,648	8	619.791,66 601.278,17	3.74
8	619.791,66 601.278,17	9	619.793,399 601.278,75	1.834
9	619.793,399 601.278,75	10	619.801,683 601.338,396	60.219
10	619.801,683 601.338,396	11	619.800,438 601.338,515	1.251
11	619.800,438 601.338,515	12	619.792,869 601.339,241	7.604
12	619.792,869 601.339,241	13	619.779,039 601.237,592	102.586
13	619.779,039 601.237,592	14	619.801,219 601.236,136	22.228
14	619.801,219 601.236,136	15	619.801,813 601.236,729	0.84
15	619.801,813 601.236,729	16	619.803,589 601.239,946	3.674
16	619.803,589 601.239,946	1	619.803,034 601.243,828	3.922

** Lungimile segmentelor sunt determinate în planul de proiecţie Stereo 70 şi sunt rotunjite la 1 milimetru.
*** Distanţa dintre puncte este formată din segmente cumulate ce sunt mai mici decât valoarea 1 milimetru.

Document care conține date cu caracter personal, protejat de prevederile Regulamentului (UE) nr. 679/2016 și Legii 190/2018

DATE DESPRE IMOBILUL NR. 5669

Oficiul de Cadastru şi Publicitate Imobiliară NEAMT
Biroul de Cadastru şi Publicitate Imobiliară Piatra-Neamt

A. Partea I. Descrierea imobilului

TEREN Extravilan

Adresa: Jud. Neamt, Tarla Bahnă Fânaţ Rb

Nr. Crt	Nr cadastral Nr. topografic	Suprafaţa* (mp)	Observaţii / Referinţe
A1		1.917	Sector cadastral:83 Teren neimprejmuit; Tarla Bahnă Fânaţ Rb

B. Partea II. Proprietari şi acte

Inscrieri privitoare la dreptul de proprietate şi alte drepturi reale		Referinţe
/		
Act Administrativ nr. 32/2828, din 24/07/2001 emis de CJSDPAT NEAMŢ (titlu de proprietate);		
B1	Intabulare, drept de PROPRIETATE, dobandit prin Reconstituire, cota actuala 1/1	A1
	1) **CILIBIU C NATALIA** 2) **ROIBU C MARIA** 3) **PADURARU C CATINCA**	

C. Partea III. SARCINI .

Inscrieri privind dezmembramintele dreptului de proprietate, drepturi reale de garanţie şi sarcini	Referinţe
NU SUNT	

Document care conține date cu caracter personal, protejat de prevederile Regulamentului (UE) nr. 679/2016 și Legii 190/2018

Anexa Nr. 1 La Partea I

Teren

Nr cadastral	Suprafaţa (mp)*	Observaţii / Referinţe
	1.917	Tarla Bahnă Fânaț Rb

* Suprafaţa este determinată in planul de proiecţie Stereo 70.

DETALII LINIARE IMOBIL

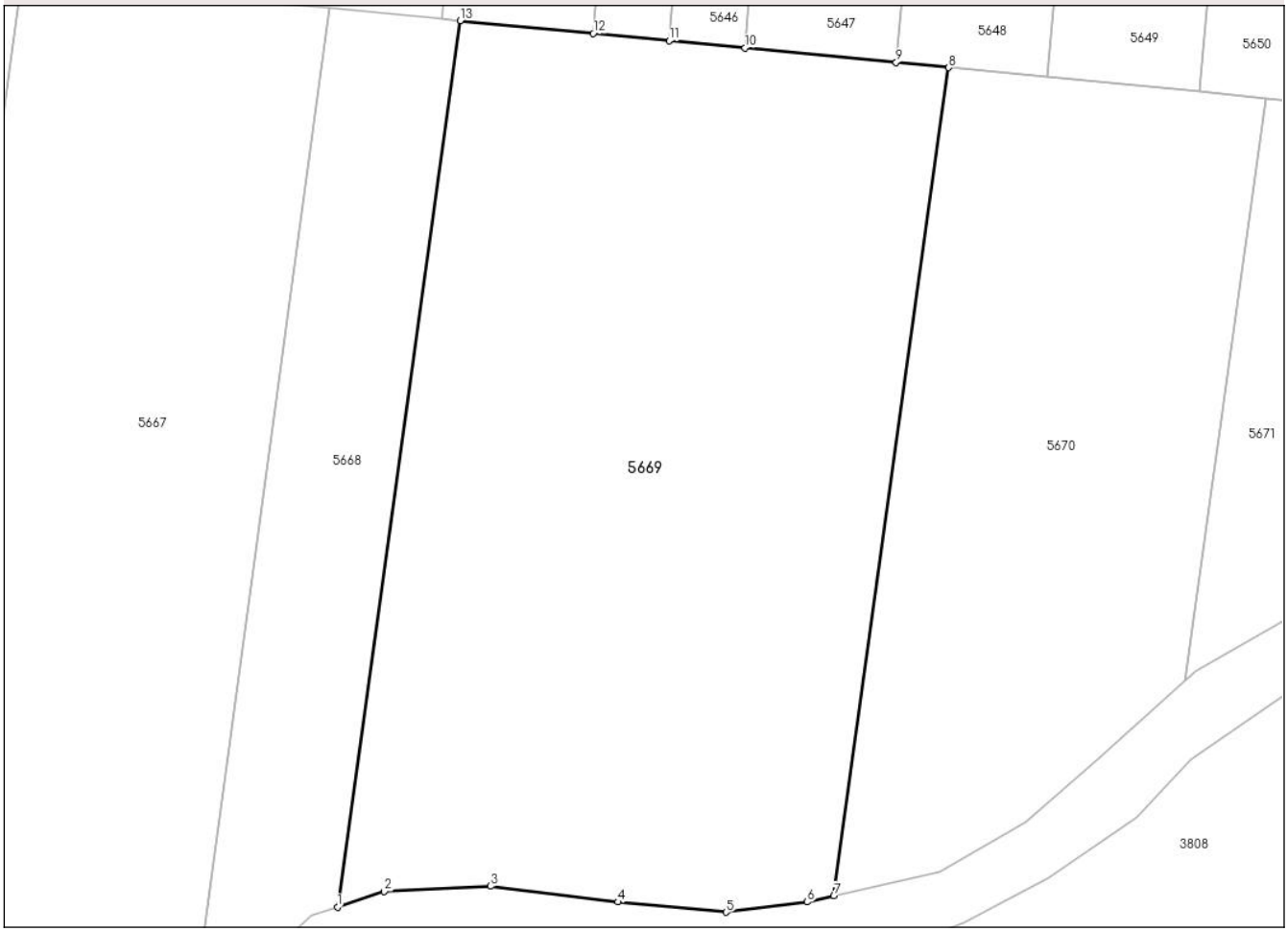

Date referitoare la teren

Crt	Categorie folosință	Intra vilan	Suprafaţa (mp)	Tarla	Parcelă	Nr. topo	Observaţii / Referinţe
1	pasune	NU	1.917	144	1073b/22	-	

Lungime Segmente
1) Valorile lungimilor segmentelor sunt obţinute din proiecţie în plan.

Punct început	X / Y	Punct sfârşit	X / Y	Lungime segment (** (m)
1	619.793,399 601.278,75	2	619.796,551 601.279,8	3.322
2	619.796,551 601.279,8	3	619.803,707 601.280,162	7.166
3	619.803,707 601.280,162	4	619.812,295 601.279,095	8.654
4	619.812,295 601.279,095	5	619.819,59 601.278,411	7.327
5	619.819,59 601.278,411	6	619.825,062 601.279,095	5.514

Document care conține date cu caracter personal, protejat de prevederile Regulamentului (UE) nr. 679/2016 și Legii 190/2018

Punct început	X / Y	Punct sfârşit	X / Y	Lungime segment (** (m)
6	619.825,062 601.279,095	7	619.826,844 601.279,506	1.829
7	619.826,844 601.279,506	8	619.834,584 601.335,242	56.271
8	619.834,584 601.335,242	9	619.831,041 601.335,582	3.56
9	619.831,041 601.335,582	10	619.820,849 601.336,559	10.239
10	619.820,849 601.336,559	11	619.815,744 601.337,048	5.128
11	619.815,744 601.337,048	12	619.810,639 601.337,538	5.128
12	619.810,639 601.337,538	13	619.801,683 601.338,396	8.997
13	619.801,683 601.338,396	1	619.793,399 601.278,75	60.219

** Lungimile segmentelor sunt determinate în planul de proiecţie Stereo 70 şi sunt rotunjite la 1 milimetru.
*** Distanţa dintre puncte este formată din segmente cumulate ce sunt mai mici decât valoarea 1 milimetru.

Document care conține date cu caracter personal, protejat de prevederile Regulamentului (UE) nr. 679/2016 și Legii 190/2018

DATE DESPRE IMOBILUL NR. 5670

Oficiul de Cadastru şi Publicitate Imobiliară NEAMT
Biroul de Cadastru şi Publicitate Imobiliară Piatra-Neamt

A. Partea I. Descrierea imobilului

TEREN Extravilan

Adresa: Jud. Neamt, Tarla Bahnă Fânaț Rb

Nr. Crt	Nr cadastral Nr. topografic	Suprafaţa* (mp)	Observaţii / Referinţe
A1	53895	1.071	Sector cadastral:83 Teren neimprejmuit; Tarla Bahnă Fânaț Rb

B. Partea II. Proprietari şi acte

Inscrieri privitoare la dreptul de proprietate şi alte drepturi reale		Referinţe
40393 / 07/07/2023		
Act Notarial nr. Contract de vanzare aut. nr. 996, din 06/07/2023 emis de NP. FLOAREȘ Anca;		
B3	Intabulare, drept de PROPRIETATE, cu titlu de cumpărare,, dobandit prin Conventie, cota actuala 1/1	A1
	1) **VASIDORA SRL**, CIF:16698733	

C. Partea III. SARCINI .

Inscrieri privind dezmembramintele dreptului de proprietate, drepturi reale de garanţie şi sarcini	Referinţe
NU SUNT	

Document care conține date cu caracter personal, protejat de prevederile Regulamentului (UE) nr. 679/2016 și Legii 190/2018

Anexa Nr. 1 La Partea I

Teren

Nr cadastral	Suprafaţa (mp)*	Observaţii / Referinţe
53895	1.071	Tarla Bahnă Fânaț Rb

* Suprafaţa este determinată in planul de proiecţie Stereo 70.

DETALII LINIARE IMOBIL

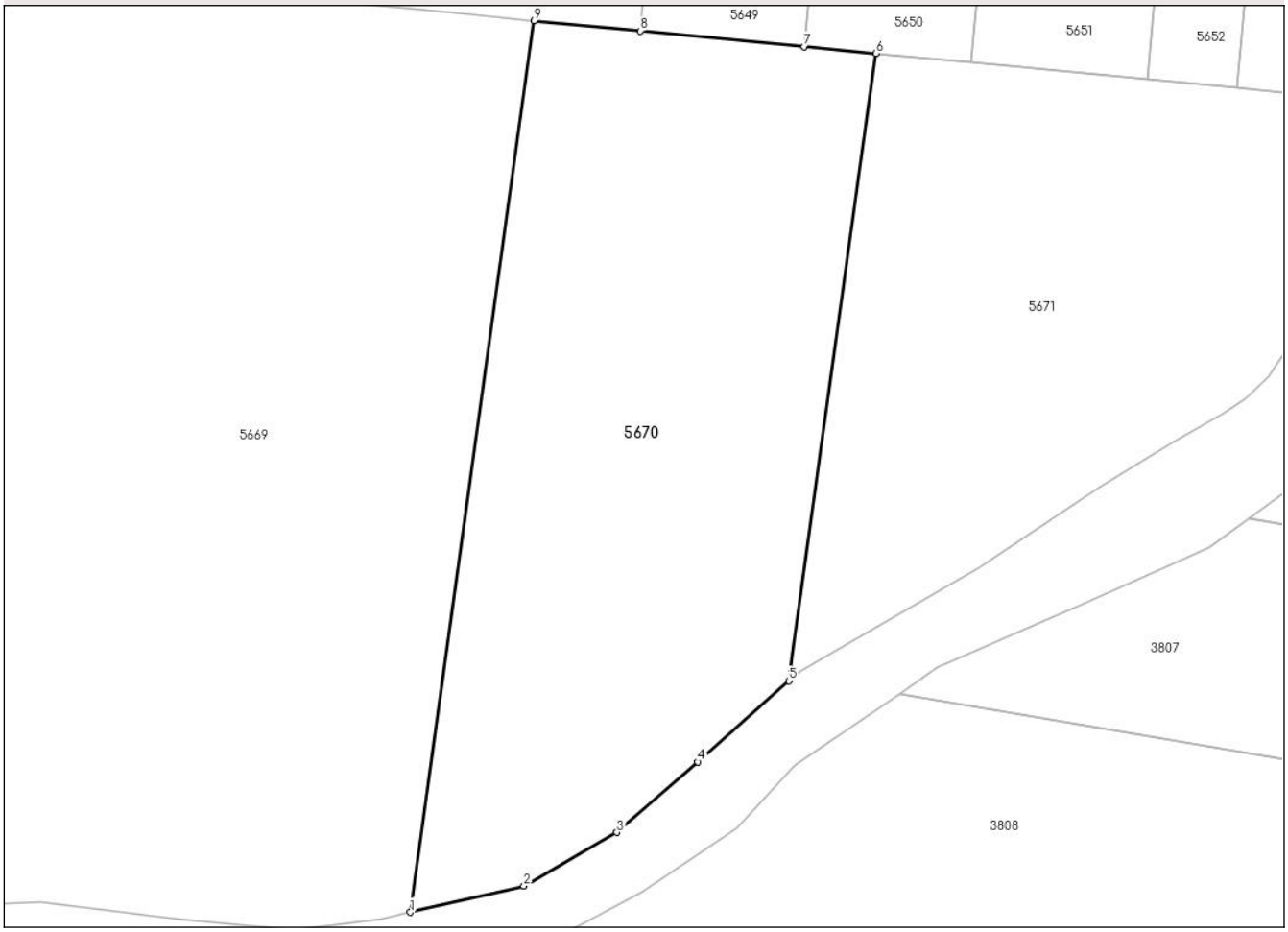

Date referitoare la teren

Crt	Categorie folosință	Intra vilan	Suprafaţa (mp)	Tarla	Parcelă	Nr. topo	Observaţii / Referinţe
1	pășuni (P) - pășuni curate	NU	1.071	144	1073b/21	-	

Lungime Segmente
1) Valorile lungimilor segmentelor sunt obţinute din proiecţie în plan.

Punct început	X / Y	Punct sfârşit	X / Y	Lungime segment (** (m)
1	619.826,844 601.279,506	2	619.833,952 601.281,145	7.295
2	619.833,952 601.281,145	3	619.839,772 601.284,495	6.715
3	619.839,772 601.284,495	4	619.844,841 601.288,898	6.714
4	619.844,841 601.288,898	5	619.850,528 601.293,971	7.621

Document care conține date cu caracter personal, protejat de prevederile Regulamentului (UE) nr. 679/2016 și Legii 190/2018

Punct început	X / Y	Punct sfârşit	X / Y	Lungime segment (** (m)
5	619.850,528 601.293,971	6	619.855,975 601.333,192	39.597
6	619.855,975 601.333,192	7	619.851,503 601.333,62	4.492
7	619.851,503 601.333,62	8	619.841,252 601.334,603	10.298
8	619.841,252 601.334,603	9	619.834,584 601.335,242	6.698
9	619.834,584 601.335,242	1	619.826,844 601.279,506	56.271

** Lungimile segmentelor sunt determinate în planul de proiecţie Stereo 70 şi sunt rotunjite la 1 milimetru.
*** Distanţa dintre puncte este formată din segmente cumulate ce sunt mai mici decât valoarea 1 milimetru.

Document care conține date cu caracter personal, protejat de prevederile Regulamentului (UE) nr. 679/2016 și Legii 190/2018

DATE DESPRE IMOBILUL NR. 5671

Oficiul de Cadastru şi Publicitate Imobiliară NEAMT
Biroul de Cadastru şi Publicitate Imobiliară Piatra-Neamt

A. Partea I. Descrierea imobilului

TEREN Extravilan

Adresa: Jud. Neamt, Tarla Bahnă Fânaţ Rb

Nr. Crt	Nr cadastral Nr. topografic	Suprafaţa* (mp)	Observaţii / Referinţe
A1		1.100	Sector cadastral:83 Teren neimprejmuit; Tarla Bahnă Fânaţ Rb

B. Partea II. Proprietari şi acte

Inscrieri privitoare la dreptul de proprietate şi alte drepturi reale		Referinţe
/		
Act Administrativ nr. 32/2750, din 22/01/2003 emis de CJSDPAT NEAMŢ (titlu de proprietate);		
B1	Intabulare, drept de PROPRIETATE, dobandit prin Reconstituire, cota actuala 1/1	A1
	1) **OSTAHI I PROFIRA** 2) **IACOB I ELENA**	

C. Partea III. SARCINI .

Inscrieri privind dezmembramintele dreptului de proprietate, drepturi reale de garanţie şi sarcini	Referinţe
NU SUNT	

Document care conține date cu caracter personal, protejat de prevederile Regulamentului (UE) nr. 679/2016 și Legii 190/2018

Anexa Nr. 1 La Partea I

Teren

Nr cadastral	Suprafaţa (mp)*	Observaţii / Referinţe
	1.100	Tarla Bahnă Fânaț Rb

* Suprafaţa este determinată in planul de proiecţie Stereo 70.

DETALII LINIARE IMOBIL

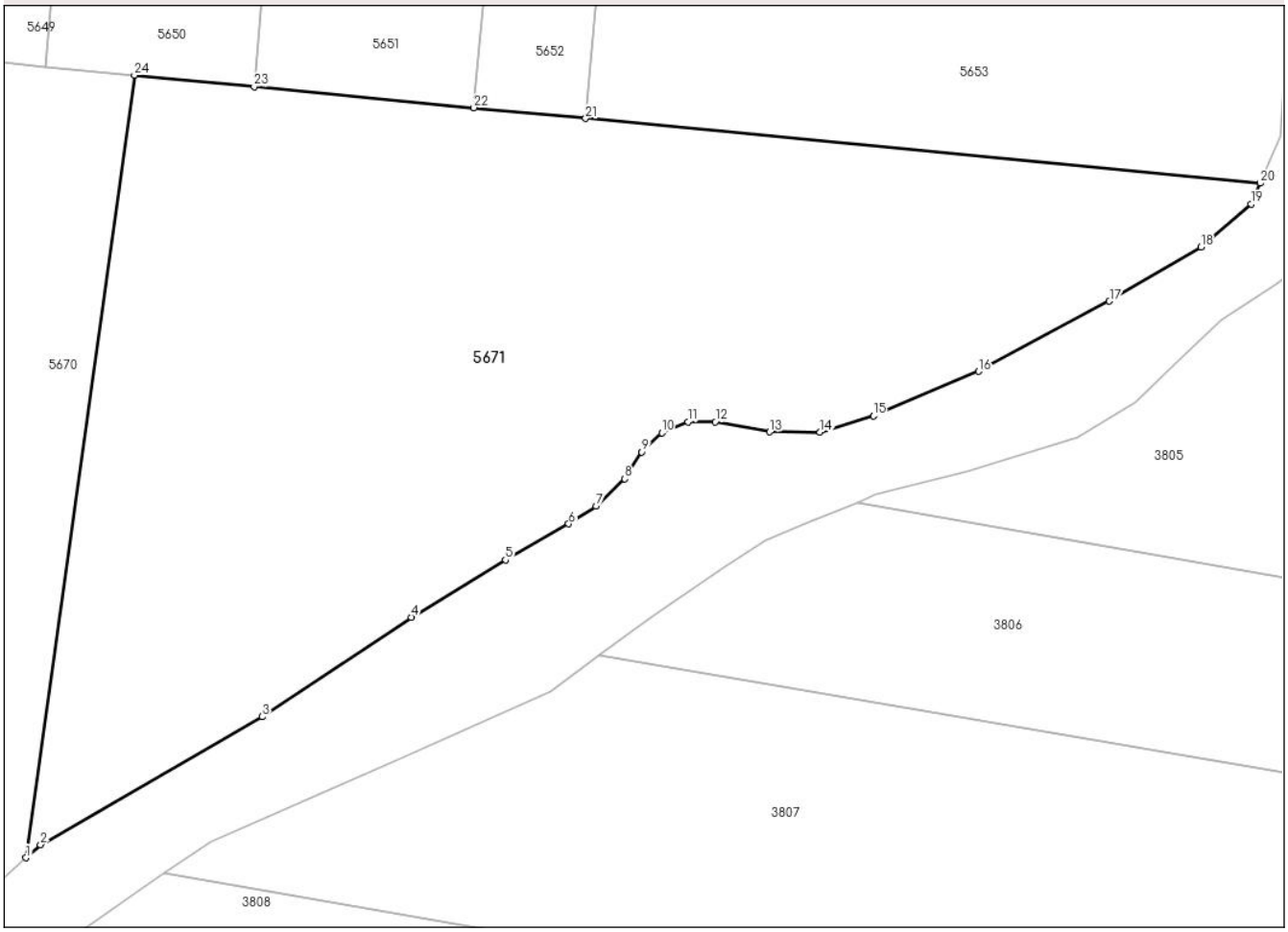

Date referitoare la teren

Crt	Categorie folosință	Intra vilan	Suprafaţa (mp)	Tarla	Parcelă	Nr. topo	Observaţii / Referinţe
1	pasune	NU	1.100	144	1073b	-	

Lungime Segmente

1) Valorile lungimilor segmentelor sunt obţinute din proiecţie în plan.

Punct început	X / Y	Punct sfârşit	X / Y	Lungime segment (** (m)
1	619.850,528 601.293,971	2	619.851,26 601.294,625	0.981
3	619.862,379 601.301,039	4	619.869,868 601.306,025	8.997
5	619.874,585 601.308,899	6	619.877,757 601.310,703	3.649
7	619.879,129 601.311,593	8	619.880,576 601.312,964	1.993
9	619.881,429 601.314,298	10	619.882,43 601.315,261	1.39

Punct început	X / Y	Punct sfârşit	X / Y	Lungime segment (** (m)
2	619.851,26 601.294,625	3	619.862,379 601.301,039	12.837
4	619.869,868 601.306,025	5	619.874,585 601.308,899	5.524
6	619.877,757 601.310,703	7	619.879,129 601.311,593	1.635
8	619.880,576 601.312,964	9	619.881,429 601.314,298	1.583
10	619.882,43 601.315,261	11	619.883,741 601.315,82	1.425

Document care conține date cu caracter personal, protejat de prevederile Regulamentului (UE) nr. 679/2016 și Legii 190/2018

Punct început	X / Y	Punct sfârşit	X / Y	Lungime segment (** (m)
11	619.883,741 601.315,82	12	619.885,11 601.315,82	1.369
13	619.887,847 601.315,315	14	619.890,37 601.315,29	2.524
15	619.893,045 601.316,11	16	619.898,322 601.318,344	5.731
17	619.904,884 601.321,866	18	619.909,469 601.324,587	5.332
19	619.912,004 601.326,74	20	619.912,453 601.327,778	1.131
21	619.878,605 601.331,022	22	619.873,001 601.331,56	5.63
23	619.861,973 601.332,617	24	619.855,975 601.333,192	6.026

Punct început	X / Y	Punct sfârşit	X / Y	Lungime segment (** (m)
12	619.885,11 601.315,82	13	619.887,847 601.315,315	2.783
14	619.890,37 601.315,29	15	619.893,045 601.316,11	2.797
16	619.898,322 601.318,344	17	619.904,884 601.321,866	7.447
18	619.909,469 601.324,587	19	619.912,004 601.326,74	3.326
20	619.912,453 601.327,778	21	619.878,605 601.331,022	34.003
22	619.873,001 601.331,56	23	619.861,973 601.332,617	11.079
24	619.855,975 601.333,192	1	619.850,528 601.293,971	39.597

** Lungimile segmentelor sunt determinate în planul de proiecţie Stereo 70 şi sunt rotunjite la 1 milimetru.
*** Distanţa dintre puncte este formată din segmente cumulate ce sunt mai mici decât valoarea 1 milimetru.

Document care conține date cu caracter personal, protejat de prevederile Regulamentului (UE) nr. 679/2016 și Legii 190/2018

DATE DESPRE IMOBILUL NR. 5672

Oficiul de Cadastru şi Publicitate Imobiliară NEAMT
Biroul de Cadastru şi Publicitate Imobiliară Piatra-Neamt

A. Partea I. Descrierea imobilului

TEREN Extravilan

Adresa: Jud. Neamt

Nr. Crt	Nr cadastral Nr. topografic	Suprafaţa* (mp)	Observaţii / Referinţe
A1		130	Sector cadastral:83 Teren neimprejmuit;

B. Partea II. Proprietari şi acte

Inscrieri privitoare la dreptul de proprietate şi alte drepturi reale		Referinţe
/		
Act Normativ nr. 7, din 13/03/1996 emis de PARLAMENTUL ROMÂNIEI (lege);		
B1	Inscrierea posesiei, drept de PROPRIETATE, dobandit prin Lege, cota actuala 1/1	A1
	1) **NEIDENTIFICAT NEIDENTIFICAT**	
B2	Se notează mențiunea de proprietar neidentificat	A1

C. Partea III. SARCINI .

Inscrieri privind dezmembramintele dreptului de proprietate, drepturi reale de garanţie şi sarcini	Referinţe
NU SUNT	

Document care conține date cu caracter personal, protejat de prevederile Regulamentului (UE) nr. 679/2016 și Legii 190/2018

Anexa Nr. 1 La Partea I

Teren

Nr cadastral	Suprafaţa (mp)*	Observaţii / Referinţe
	130	

* Suprafaţa este determinată in planul de proiecţie Stereo 70.

DETALII LINIARE IMOBIL

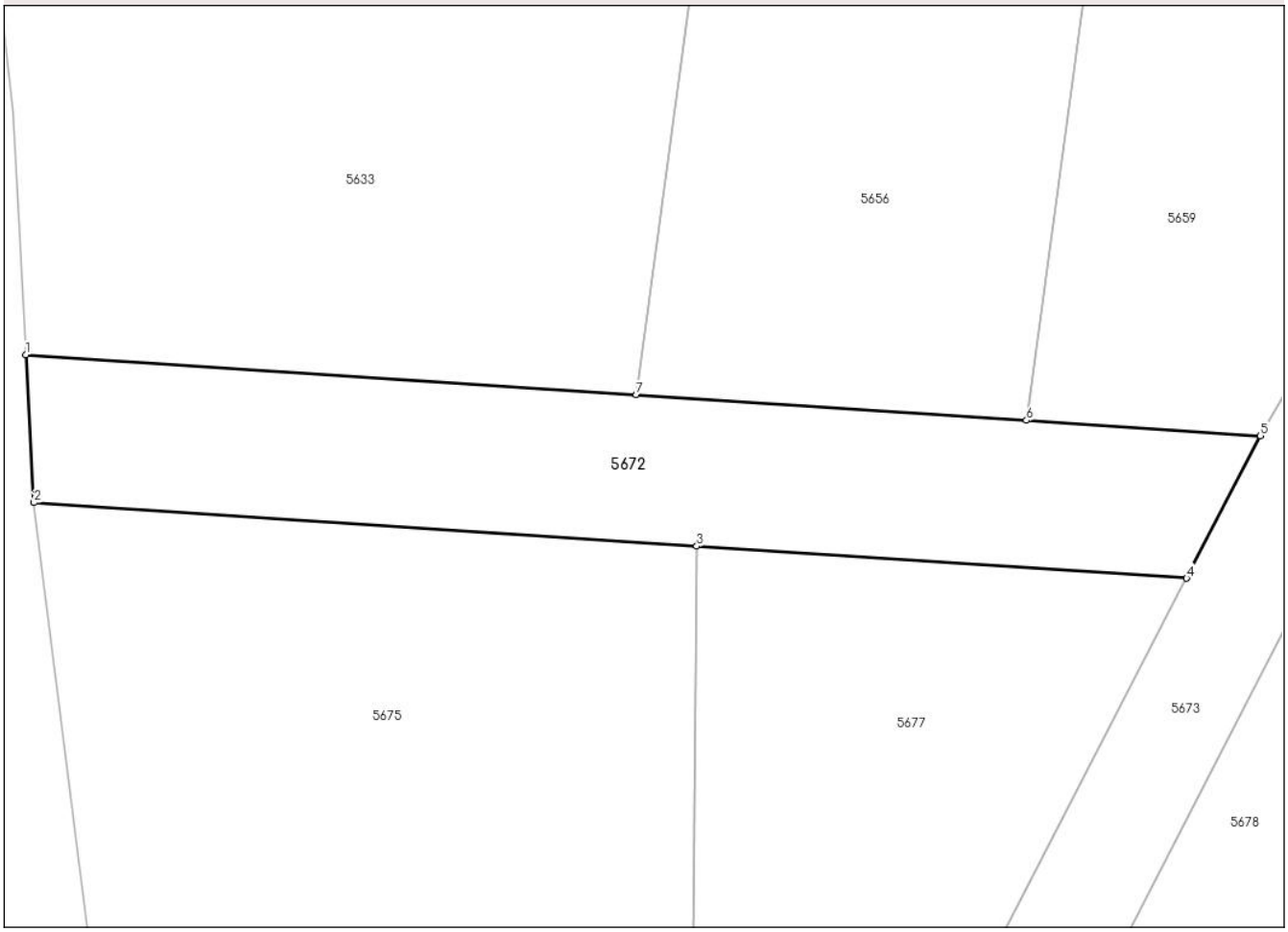

Date referitoare la teren

Crt	Categorie folosință	Intra vilan	Suprafaţa (mp)	Tarla	Parcelă	Nr. topo	Observaţii / Referinţe
1	drum	NU	130	144	1075	-	

Lungime Segmente
1) Valorile lungimilor segmentelor sunt obţinute din proiecţie în plan.

Punct început	X / Y	Punct sfârşit	X / Y	Lungime segment (** (m)
1	619.647,619 601.246,219	2	619.647,84 601.242,196	4.029
2	619.647,84 601.242,196	3	619.665,878 601.241,011	18.077
3	619.665,878 601.241,011	4	619.679,212 601.240,136	13.363
4	619.679,212 601.240,136	5	619.681,216 601.244,013	4.364
5	619.681,216 601.244,013	6	619.674,851 601.244,431	6.378

Document care conține date cu caracter personal, protejat de prevederile Regulamentului (UE) nr. 679/2016 și Legii 190/2018

Punct început	X / Y	Punct sfârşit	X / Y	Lungime segment (** (m)
6	619.674,851 601.244,431	7	619.664,235 601.245,128	10.639
7	619.664,235 601.245,128	1	619.647,619 601.246,219	16.652

** Lungimile segmentelor sunt determinate în planul de proiecţie Stereo 70 şi sunt rotunjite la 1 milimetru.
*** Distanţa dintre puncte este formată din segmente cumulate ce sunt mai mici decât valoarea 1 milimetru.

Document care conține date cu caracter personal, protejat de prevederile Regulamentului (UE) nr. 679/2016 și Legii 190/2018

DATE DESPRE IMOBILUL NR. 5673

Oficiul de Cadastru şi Publicitate Imobiliară NEAMT
Biroul de Cadastru şi Publicitate Imobiliară Piatra-Neamt

A. Partea I. Descrierea imobilului

TEREN Extravilan

Adresa: Jud. Neamt

Nr. Crt	Nr cadastral Nr. topografic	Suprafaţa* (mp)	Observaţii / Referinţe
A1		643	Sector cadastral:83 Teren neimprejmuit;

B. Partea II. Proprietari şi acte

Inscrieri privitoare la dreptul de proprietate şi alte drepturi reale		Referinţe
/		
Act Normativ nr. 7, din 13/03/1996 emis de PARLAMENTUL ROMÂNIEI (lege);		
B1	Inscrierea posesiei, drept de PROPRIETATE, dobandit prin Lege, cota actuala 1/1	A1
	1) **NEIDENTIFICAT NEIDENTIFICAT**	
B2	Se notează mențiunea de proprietar neidentificat	A1

C. Partea III. SARCINI .

Inscrieri privind dezmembramintele dreptului de proprietate, drepturi reale de garanţie şi sarcini	Referinţe
NU SUNT	

Document care conține date cu caracter personal, protejat de prevederile Regulamentului (UE) nr. 679/2016 și Legii 190/2018

Anexa Nr. 1 La Partea I

Teren

Nr cadastral	Suprafaţa (mp)*	Observaţii / Referinţe
	643	

* Suprafaţa este determinată in planul de proiecţie Stereo 70.

DETALII LINIARE IMOBIL

Date referitoare la teren

Crt	Categorie folosință	Intra vilan	Suprafaţa (mp)	Tarla	Parcelă	Nr. topo	Observaţii / Referinţe
1	ape curgatoare	NU	643	-	1074	-	

Lungime Segmente

1) Valorile lungimilor segmentelor sunt obţinute din proiecţie în plan.

Punct început	X / Y	Punct sfârşit	X / Y	Lungime segment
1	619.670,198 601.288,96	2	619.673,351 601.283,708	6.126
4	619.678,714 601.272,824	5	619.685,205 601.260,548	13.886
7	619.681,216 601.244,013	8	619.679,212 601.240,136	4.364
10	619.673,996 601.224,591	11	619.675,962 601.220,268	4.749
13	619.679,493 601.214,663	14	619.687,416 601.212,917	8.113

Punct început	X / Y	Punct sfârşit	X / Y	Lungime segment
2	619.673,351 601.283,708	3	619.678,629 601.272,985	11.951
5	619.685,205 601.260,548	6	619.686,174 601.252,643	7.964
8	619.679,212 601.240,136	9	619.674,197 601.230,433	10.923
11	619.675,962 601.220,268	12	619.678,442 601.216,332	4.652
14	619.687,416 601.212,917	15	619.690,949 601.210,698	4.173

Punct început	X / Y	Punct sfârşit	X / Y	Lungime segment
3	619.678,629 601.272,985	4	619.678,714 601.272,824	0.182
6	619.686,174 601.252,643	7	619.681,216 601.244,013	9.953
9	619.674,197 601.230,433	10	619.673,996 601.224,591	5.845
12	619.678,442 601.216,332	13	619.679,493 601.214,663	1.973
15	619.690,949 601.210,698	16	619.691,848 601.210,133	1.061

Document care conține date cu caracter personal, protejat de prevederile Regulamentului (UE) nr. 679/2016 și Legii 190/2018

Punct început	X / Y	Punct sfârşit	X / Y	Lungime segment
16	619.691,848 601.210,133	17	619.695,054 601.208,038	3.829
19	619.698,791 601.203,928	20	619.699,039 601.203,335	0.643
22	619.697,88 601.187,201	23	619.698,414 601.178,142	9.075
25	619.703,286 601.163,059	26	619.704,395 601.162,279	1.356
28	619.709,098 601.158,394	29	619.713,884 601.156,839	5.033
31	619.719,916 601.155,475	32	619.725,143 601.155,134	5.238
34	619.735,374 601.154,912	35	619.742,305 601.155,178	6.937
37	619.754,1 601.154,867	38	619.755,047 601.154,733	0.956
40	619.767,001 601.152,926	41	619.767,399 601.155,906	3.007
43	619.755,07 601.157,759	44	619.754,372 601.157,858	0.705
46	619.742,328 601.158,181	47	619.735,349 601.157,913	6.985
49	619.725,273 601.158,132	50	619.720,347 601.158,453	4.937
52	619.714,68 601.159,735	53	619.710,638 601.161,048	4.25
55	619.705,326 601.165,291	56	619.704,427 601.166,354	1.392
58	619.701,409 601.178,313	59	619.700,887 601.187,17	8.872
61	619.701,981 601.204,077	62	619.701,402 601.205,461	1.501
64	619.696,983 601.210,361	65	619.693,466 601.212,659	4.201
67	619.688,57 601.215,735	68	619.681,363 601.217,323	7.38
70	619.677,018 601.225,192	71	619.677,172 601.229,658	4.469
73	619.684,55 601.243,794	74	619.689,273 601.252,016	9.481
76	619.688,116 601.261,462	77	619.681,302 601.274,349	14.578
79	619.675,988 601.285,145	80	619.670,845 601.293,712	9.992

Punct început	X / Y	Punct sfârşit	X / Y	Lungime segment
17	619.695,054 601.208,038	18	619.697,903 601.205,059	4.123
20	619.699,039 601.203,335	21	619.699,109 601.202,629	0.709
23	619.698,414 601.178,142	24	619.698,969 601.168,157	10.0
26	619.704,395 601.162,279	27	619.706,287 601.160,947	2.314
29	619.713,884 601.156,839	30	619.717,156 601.156,099	3.355
32	619.725,143 601.155,134	33	619.729,559 601.155,038	4.417
35	619.742,305 601.155,178	36	619.744,522 601.155,263	2.218
38	619.755,047 601.154,733	39	619.761,413 601.153,702	6.45
41	619.767,399 601.155,906	42	619.761,437 601.156,744	6.021
44	619.754,372 601.157,858	45	619.744,526 601.158,266	9.855
47	619.735,349 601.157,913	48	619.729,582 601.158,038	5.767
50	619.720,347 601.158,453	51	619.717,18 601.159,17	3.247
53	619.710,638 601.161,048	54	619.708,166 601.163,293	3.339
56	619.704,427 601.166,354	57	619.701,908 601.169,328	3.897
59	619.700,887 601.187,17	60	619.702,12 601.202,657	15.536
62	619.701,402 601.205,461	63	619.700,172 601.207,027	1.991
65	619.693,466 601.212,659	66	619.690,977 601.214,223	2.94
68	619.681,363 601.217,323	69	619.678,609 601.221,695	5.167
71	619.677,172 601.229,658	72	619.682,454 601.239,923	11.544
74	619.689,273 601.252,016	75	619.688,19 601.260,853	8.904
77	619.681,302 601.274,349	78	619.679,437 601.278,137	4.222
80	619.670,845 601.293,712	1	619.670,198 601.288,96	4.796

Punct început	X / Y	Punct sfârşit	X / Y	Lungime segment
18	619.697,903 601.205,059	19	619.698,791 601.203,928	1.438
21	619.699,109 601.202,629	22	619.697,88 601.187,201	15.477
24	619.698,969 601.168,157	25	619.703,286 601.163,059	6.68
27	619.706,287 601.160,947	28	619.709,098 601.158,394	3.797
30	619.717,156 601.156,099	31	619.719,916 601.155,475	2.829
33	619.729,559 601.155,038	34	619.735,374 601.154,912	5.816
36	619.744,522 601.155,263	37	619.754,1 601.154,867	9.586
39	619.761,413 601.153,702	40	619.767,001 601.152,926	5.641
42	619.761,437 601.156,744	43	619.755,07 601.157,759	6.447
45	619.744,526 601.158,266	46	619.742,328 601.158,181	2.199
48	619.729,582 601.158,038	49	619.725,273 601.158,132	4.311
51	619.717,18 601.159,17	52	619.714,68 601.159,735	2.563
54	619.708,166 601.163,293	55	619.705,326 601.165,291	3.473
57	619.701,908 601.169,328	58	619.701,409 601.178,313	8.999
60	619.702,12 601.202,657	61	619.701,981 601.204,077	1.426
63	619.700,172 601.207,027	64	619.696,983 601.210,361	4.613
66	619.690,977 601.214,223	67	619.688,57 601.215,735	2.842
69	619.678,609 601.221,695	70	619.677,018 601.225,192	3.842
72	619.682,454 601.239,923	73	619.684,55 601.243,794	4.402
75	619.688,19 601.260,853	76	619.688,116 601.261,462	0.613
78	619.679,437 601.278,137	79	619.675,988 601.285,145	7.811

**** Lungimile segmentelor sunt determinate în planul de proiecţie Stereo 70 şi sunt rotunjite la 1 milimetru.**
***** Distanţa dintre puncte este formată din segmente cumulate ce sunt mai mici decât valoarea 1 milimetru.**

Document care conține date cu caracter personal, protejat de prevederile Regulamentului (UE) nr. 679/2016 și Legii 190/2018

DATE DESPRE IMOBILUL NR. 5674

Oficiul de Cadastru şi Publicitate Imobiliară NEAMT
Biroul de Cadastru şi Publicitate Imobiliară Piatra-Neamt

A. Partea I. Descrierea imobilului

TEREN Extravilan

Adresa: Jud. Neamt

Nr. Crt	Nr cadastral Nr. topografic	Suprafaţa* (mp)	Observaţii / Referinţe
A1		465	Sector cadastral:83 Teren neimprejmuit;

B. Partea II. Proprietari şi acte

Inscrieri privitoare la dreptul de proprietate şi alte drepturi reale		Referinţe
/		
Act Normativ nr. 7, din 13/03/1996 emis de PARLAMENTUL ROMÂNIEI (lege);		
B1	Inscrierea posesiei, drept de PROPRIETATE, dobandit prin Lege, cota actuala 1/1	A1
	1) **NEIDENTIFICAT NEIDENTIFICAT**	
B2	Se notează mențiunea de proprietar neidentificat	A1

C. Partea III. SARCINI .

Inscrieri privind dezmembramintele dreptului de proprietate, drepturi reale de garanţie şi sarcini	Referinţe
NU SUNT	

Document care conține date cu caracter personal, protejat de prevederile Regulamentului (UE) nr. 679/2016 și Legii 190/2018

Anexa Nr. 1 La Partea I

Teren

Nr cadastral	Suprafaţa (mp)*	Observaţii / Referinţe
	465	

* Suprafaţa este determinată in planul de proiecţie Stereo 70.

DETALII LINIARE IMOBIL

Date referitoare la teren

Crt	Categorie folosință	Intra vilan	Suprafaţa (mp)	Tarla	Parcelă	Nr. topo	Observaţii / Referinţe
1	drum	NU	465	144	1073	-	

Lungime Segmente
1) Valorile lungimilor segmentelor sunt obţinute din proiecţie în plan.

Punct început	X / Y	Punct sfârşit	X / Y	Lungime segment (** (m)
1	619.684,55 601.243,794	2	619.682,454 601.239,923	4.402
2	619.682,454 601.239,923	3	619.691,174 601.239,351	8.739
3	619.691,174 601.239,351	4	619.704,993 601.238,444	13.848
4	619.704,993 601.238,444	5	619.717,796 601.237,603	12.831
5	619.717,796 601.237,603	6	619.730,201 601.236,789	12.432

Document care conține date cu caracter personal, protejat de prevederile Regulamentului (UE) nr. 679/2016 și Legii 190/2018

Punct început	X / Y	Punct sfârşit	X / Y	Lungime segment (** (m)
6	619.730,201 601.236,789	7	619.742,939 601.235,953	12.766
7	619.742,939 601.235,953	8	619.755,678 601.235,117	12.766
8	619.755,678 601.235,117	9	619.762,049 601.234,698	6.385
9	619.762,049 601.234,698	10	619.768,601 601.234,268	6.566
10	619.768,601 601.234,268	11	619.797,578 601.232,366	29.039
11	619.797,578 601.232,366	12	619.801,219 601.236,136	5.241
12	619.801,219 601.236,136	13	619.779,039 601.237,592	22.228
13	619.779,039 601.237,592	14	619.758,197 601.238,96	20.887
14	619.758,197 601.238,96	15	619.747,833 601.239,64	10.386
15	619.747,833 601.239,64	16	619.737,501 601.240,318	10.355
16	619.737,501 601.240,318	17	619.727,189 601.240,995	10.334
17	619.727,189 601.240,995	18	619.716,908 601.241,67	10.303
18	619.716,908 601.241,67	19	619.706,39 601.242,361	10.54
19	619.706,39 601.242,361	20	619.696,18 601.243,031	10.232
20	619.696,18 601.243,031	1	619.684,55 601.243,794	11.656

** Lungimile segmentelor sunt determinate în planul de proiecţie Stereo 70 şi sunt rotunjite la 1 milimetru.
*** Distanţa dintre puncte este formată din segmente cumulate ce sunt mai mici decât valoarea 1 milimetru.

Document care conține date cu caracter personal, protejat de prevederile Regulamentului (UE) nr. 679/2016 și Legii 190/2018

DATE DESPRE IMOBILUL NR. 5675

Oficiul de Cadastru şi Publicitate Imobiliară NEAMT
Biroul de Cadastru şi Publicitate Imobiliară Piatra-Neamt

A. Partea I. Descrierea imobilului

TEREN Extravilan

Adresa: Jud. Neamt, Tarla Bahnă Fânaţ Rc

Nr. Crt	Nr cadastral Nr. topografic	Suprafaţa* (mp)	Observaţii / Referinţe
A1		571	Sector cadastral:83 Teren neimprejmuit; Tarla Bahnă Fânaţ Rc

B. Partea II. Proprietari şi acte

Inscrieri privitoare la dreptul de proprietate şi alte drepturi reale		Referinţe
/		
Act Administrativ nr. 32/2419, din 10/09/2001 emis de CJSDPAT NEAMŢ (titlu de proprietate);		
B1	Intabulare, drept de PROPRIETATE, dobandit prin Reconstituire, cota actuala 1/1	A1
	1) **ANTON N ION**	

C. Partea III. SARCINI .

Inscrieri privind dezmembramintele dreptului de proprietate, drepturi reale de garanţie şi sarcini	Referinţe
NU SUNT	

Document care conține date cu caracter personal, protejat de prevederile Regulamentului (UE) nr. 679/2016 și Legii 190/2018

Anexa Nr. 1 La Partea I

Teren

Nr cadastral	Suprafaţa (mp)*	Observaţii / Referinţe
	571	Tarla Bahnă Fânaț Rc

* Suprafaţa este determinată in planul de proiecţie Stereo 70.

DETALII LINIARE IMOBIL

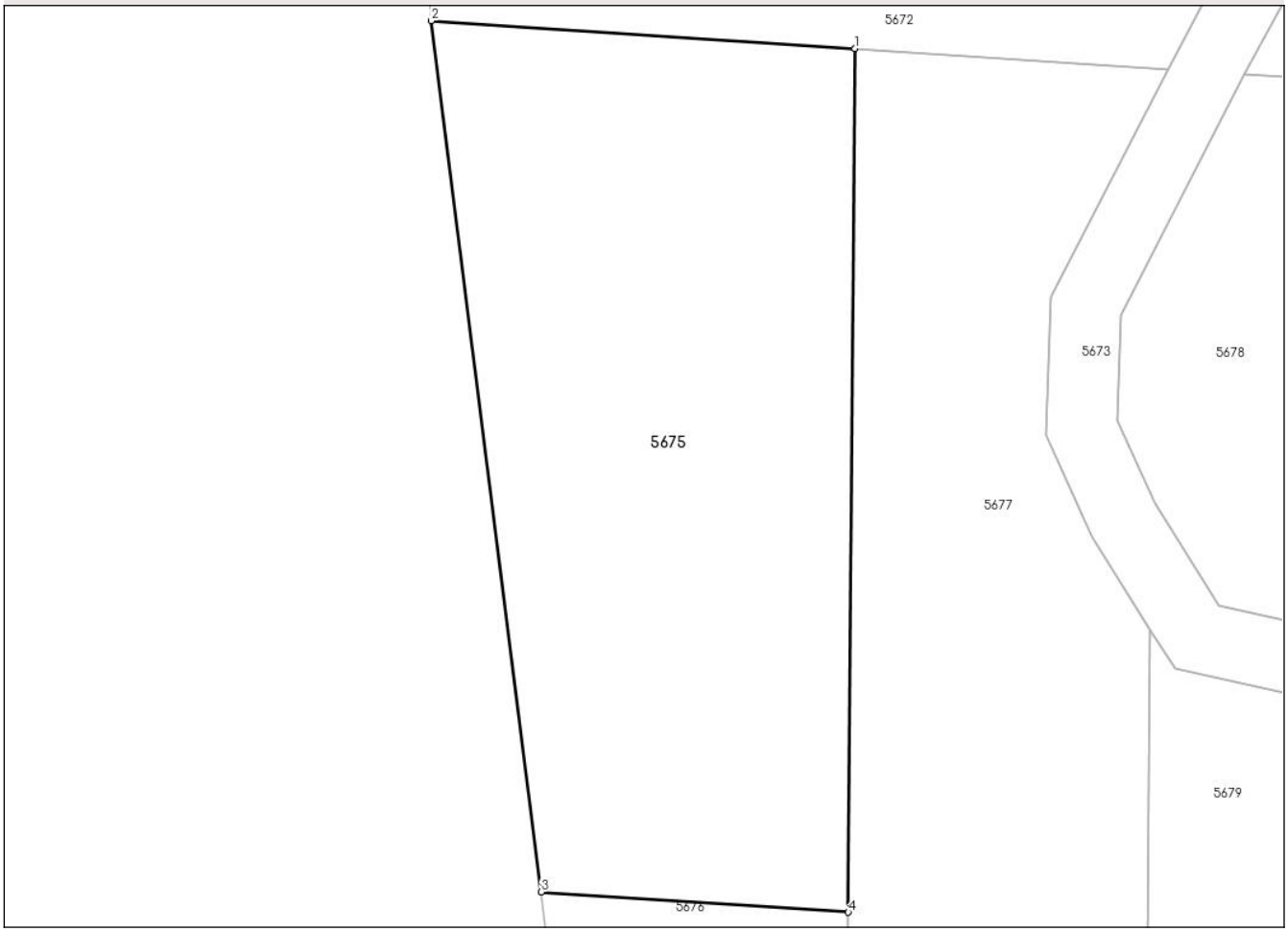

Date referitoare la teren

Crt	Categorie folosință	Intra vilan	Suprafaţa (mp)	Tarla	Parcelă	Nr. topo	Observaţii / Referinţe
1	pasune	NU	571	144	1075/1	-	

Lungime Segmente
1) Valorile lungimilor segmentelor sunt obţinute din proiecţie în plan.

Punct început	X / Y	Punct sfârşit	X / Y	Lungime segment (** (m)
1	619.665,878 601.241,011	2	619.647,84 601.242,196	18.077
2	619.647,84 601.242,196	3	619.652,526 601.205,17	37.321
3	619.652,526 601.205,17	4	619.665,59 601.204,312	13.092
4	619.665,59 601.204,312	1	619.665,878 601.241,011	36.7

**** Lungimile segmentelor sunt determinate în planul de proiecţie Stereo 70 şi sunt rotunjite la 1 milimetru.**

Document care conține date cu caracter personal, protejat de prevederile Regulamentului (UE) nr. 679/2016 și Legii 190/2018

***** Distanţa dintre puncte este formată din segmente cumulate ce sunt mai mici decât valoarea 1 milimetru.**

DATE DESPRE IMOBILUL NR. 5676

Oficiul de Cadastru şi Publicitate Imobiliară NEAMT
Biroul de Cadastru şi Publicitate Imobiliară Piatra-Neamt

A. Partea I. Descrierea imobilului

TEREN Extravilan

Adresa: Jud. Neamt, Tarla Bahnă Fânaț Rc

Nr. Crt	Nr cadastral Nr. topografic	Suprafaţa* (mp)	Observaţii / Referinţe
A1		500	Sector cadastral:83 Teren neimprejmuit; Tarla Bahnă Fânaț Rc

B. Partea II. Proprietari şi acte

Inscrieri privitoare la dreptul de proprietate şi alte drepturi reale		Referinţe
/		
Hotarare Judecatoreasca nr. 4619, din 16/12/2021 emis de JUDECĂTORIA PIATRA-NEAMȚ (sentință civilă);		
B1	Intabulare, drept de PROPRIETATE, dobandit prin Hotarare Judecatoreasca, cota actuala 1/1	A1
	1) **ANTON MIHAI**	

C. Partea III. SARCINI .

Inscrieri privind dezmembramintele dreptului de proprietate, drepturi reale de garanţie şi sarcini	Referinţe
NU SUNT	

Anexa Nr. 1 La Partea I

Teren

Nr cadastral	Suprafaţa (mp)*	Observaţii / Referinţe
	500	Tarla Bahnă Fânaț Rc

* Suprafaţa este determinată in planul de proiecţie Stereo 70.

DETALII LINIARE IMOBIL

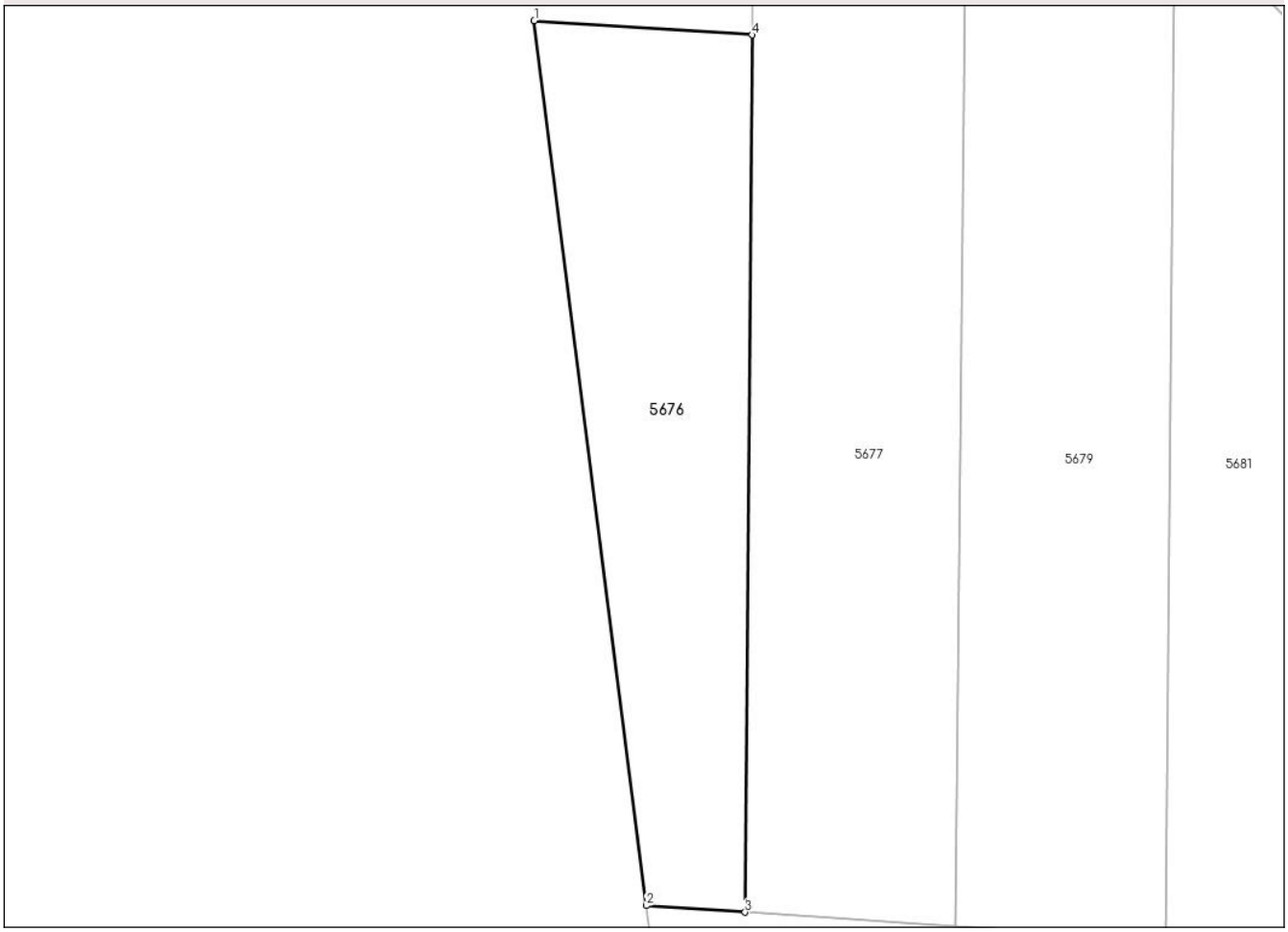

Date referitoare la teren

Crt	Categorie folosință	Intra vilan	Suprafaţa (mp)	Tarla	Parcelă	Nr. topo	Observaţii / Referinţe
1	pasune	NU	500	144	1075/1a	-	

Lungime Segmente
1) Valorile lungimilor sunt obţinute din proiecţie în plan.

Punct început	X / Y	Punct sfârşit	X / Y	Lungime segment (** (m)
1	619.652,526 601.205,17	2	619.659,244 601.152,09	53.503
2	619.659,244 601.152,09	3	619.665,177 601.151,701	5.946
3	619.665,177 601.151,701	4	619.665,59 601.204,312	52.613
4	619.665,59 601.204,312	1	619.652,526 601.205,17	13.092

**** Lungimile segmentelor sunt determinate în planul de proiecţie Stereo 70 şi sunt rotunjite la 1 milimetru.**

Document care conține date cu caracter personal, protejat de prevederile Regulamentului (UE) nr. 679/2016 și Legii 190/2018

***** Distanţa dintre puncte este formată din segmente cumulate ce sunt mai mici decât valoarea 1 milimetru.**

DATE DESPRE IMOBILUL NR. 5677

Oficiul de Cadastru şi Publicitate Imobiliară NEAMT
Biroul de Cadastru şi Publicitate Imobiliară Piatra-Neamt

A. Partea I. Descrierea imobilului

TEREN Extravilan

Adresa: Jud. Neamt, Tarla Bahnă Fânaț Rc

Nr. Crt	Nr cadastral Nr. topografic	Suprafaţa* (mp)	Observaţii / Referinţe
A1		1.072	Sector cadastral:83 Teren neimprejmuit; Tarla Bahnă Fânaț Rc

B. Partea II. Proprietari şi acte

Inscrieri privitoare la dreptul de proprietate şi alte drepturi reale		Referinţe
/		
Act Administrativ nr. 75/16, din 11/10/2002 emis de CJSDPAT NEAMȚ (titlu de proprietate);		
B1	Intabulare, drept de PROPRIETATE, dobandit prin Reconstituire, cota actuala 1/1	A1
	1) **BALMUȘ GH NECULAI**	

C. Partea III. SARCINI .

Inscrieri privind dezmembramintele dreptului de proprietate, drepturi reale de garanţie şi sarcini	Referinţe
NU SUNT	

Document care conține date cu caracter personal, protejat de prevederile Regulamentului (UE) nr. 679/2016 și Legii 190/2018

Anexa Nr. 1 La Partea I

Teren

Nr cadastral	Suprafaţa (mp)*	Observaţii / Referinţe
	1.072	Tarla Bahnă Fânaț Rc

* Suprafaţa este determinată in planul de proiecţie Stereo 70.

DETALII LINIARE IMOBIL

Date referitoare la teren

Crt	Categorie folosință	Intra vilan	Suprafaţa (mp)	Tarla	Parcelă	Nr. topo	Observaţii / Referinţe
1	pasune	NU	1.072	144	1075/2	-	

Lungime Segmente
1) Valorile lungimilor segmentelor sunt obţinute din proiecţie în plan.

Punct început	X / Y	Punct sfârşit	X / Y	Lungime segment (** (m)
1	619.678,442 601.216,332	2	619.675,962 601.220,268	4.652
2	619.675,962 601.220,268	3	619.673,996 601.224,591	4.749
3	619.673,996 601.224,591	4	619.674,197 601.230,433	5.845
4	619.674,197 601.230,433	5	619.679,212 601.240,136	10.923
5	619.679,212 601.240,136	6	619.665,878 601.241,011	13.363

Document care conține date cu caracter personal, protejat de prevederile Regulamentului (UE) nr. 679/2016 și Legii 190/2018

Punct început	X / Y	Punct sfârşit	X / Y	Lungime segment (** (m)
6	619.665,878 601.241,011	7	619.665,59 601.204,312	36.7
7	619.665,59 601.204,312	8	619.665,177 601.151,701	52.613
8	619.665,177 601.151,701	9	619.677,834 601.150,87	12.685
9	619.677,834 601.150,87	1	619.678,442 601.216,332	65.465

** Lungimile segmentelor sunt determinate în planul de proiecţie Stereo 70 şi sunt rotunjite la 1 milimetru.
*** Distanţa dintre puncte este formată din segmente cumulate ce sunt mai mici decât valoarea 1 milimetru.

Document care conține date cu caracter personal, protejat de prevederile Regulamentului (UE) nr. 679/2016 și Legii 190/2018

DATE DESPRE IMOBILUL NR. 5678

Oficiul de Cadastru şi Publicitate Imobiliară NEAMT
Biroul de Cadastru şi Publicitate Imobiliară Piatra-Neamt

A. Partea I. Descrierea imobilului

TEREN Intravilan

Adresa: Loc. Dochia, Jud. Neamt, Tarla Bahnă Fânaț Rc

Nr. Crt	Nr cadastral Nr. topografic	Suprafaţa* (mp)	Observaţii / Referinţe
A1		Din acte: 1.075 Masurata: 282	Sector cadastral:83 Teren neimprejmuit; Tarla Bahnă Fânaț Rc; Diferența de suprafață de 793 mp se regăsește la ID5679

B. Partea II. Proprietari şi acte

Inscrieri privitoare la dreptul de proprietate şi alte drepturi reale		Referinţe
/		
Act Administrativ nr. 32/2800, din 02/12/2002 emis de CJSDPAT NEAMȚ (titlu de proprietate);		
B1	Intabulare, drept de PROPRIETATE, dobandit prin Reconstituire, cota actuala 1/1	A1
	1) **STOLERU GH ELISABETA** 2) **STOLERU GH GHEORGHE** 3) **GUREA VASILE** 4) **MATEI GH ANA** 5) **STOLERU GH ELENA**	

C. Partea III. SARCINI .

Inscrieri privind dezmembramintele dreptului de proprietate, drepturi reale de garanţie şi sarcini	Referinţe
NU SUNT	

Document care conține date cu caracter personal, protejat de prevederile Regulamentului (UE) nr. 679/2016 și Legii 190/2018

Anexa Nr. 1 La Partea I

Teren

Nr cadastral	Suprafaţa (mp)*	Observaţii / Referinţe
	Din acte: 1.075 Masurata: 282	Tarla Bahnă Fânaț Rc; Diferența de suprafață de 793 mp se regăsește la ID5679

* Suprafaţa este determinată in planul de proiecţie Stereo 70.

DETALII LINIARE IMOBIL

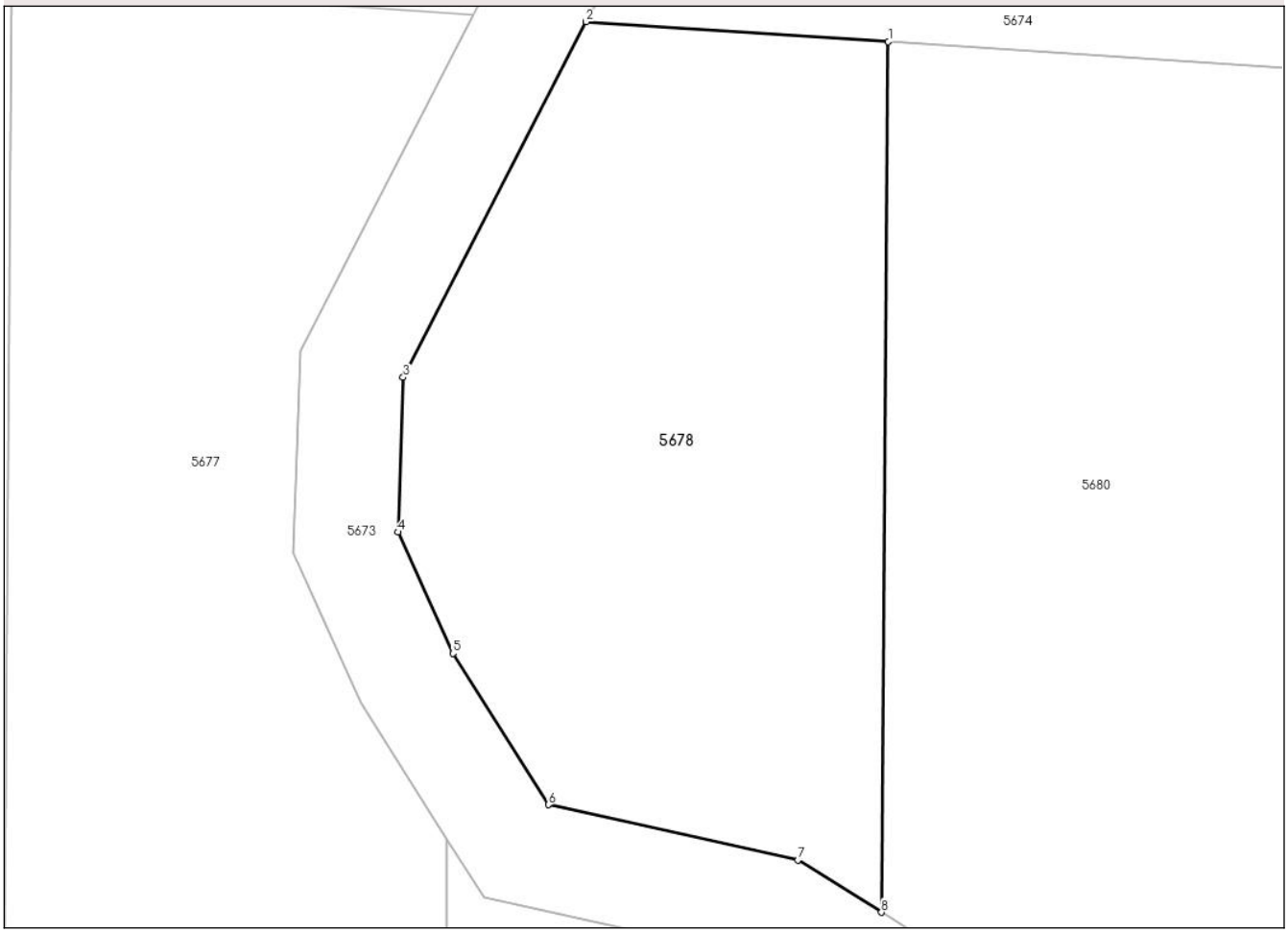

Date referitoare la teren

Crt	Categorie folosință	Intra vilan	Suprafaţa (mp)	Tarla	Parcelă	Nr. topo	Observaţii / Referinţe
1	pasune	DA	282	144	1075/3	-	144/1073/3 conform plan 1:10000

Lungime Segmente
1) Valorile lungimilor segmentelor sunt obţinute din proiecţie în plan.

Punct început	X / Y	Punct sfârşit	X / Y	Lungime segment (** (m)
1	619.691,174 601.239,351	2	619.682,454 601.239,923	8.739
2	619.682,454 601.239,923	3	619.677,172 601.229,658	11.544
3	619.677,172 601.229,658	4	619.677,018 601.225,192	4.469
4	619.677,018 601.225,192	5	619.678,609 601.221,695	3.842
5	619.678,609 601.221,695	6	619.681,363 601.217,323	5.167

Document care conține date cu caracter personal, protejat de prevederile Regulamentului (UE) nr. 679/2016 și Legii 190/2018

Punct început	X / Y	Punct sfârşit	X / Y	Lungime segment (** (m)
6	619.681,363 601.217,323	7	619.688,57 601.215,735	7.38
7	619.688,57 601.215,735	8	619.690,977 601.214,223	2.842
8	619.690,977 601.214,223	1	619.691,174 601.239,351	25.128

** Lungimile segmentelor sunt determinate în planul de proiecţie Stereo 70 şi sunt rotunjite la 1 milimetru.
*** Distanţa dintre puncte este formată din segmente cumulate ce sunt mai mici decât valoarea 1 milimetru.

Document care conține date cu caracter personal, protejat de prevederile Regulamentului (UE) nr. 679/2016 și Legii 190/2018

DATE DESPRE IMOBILUL NR. 5679

Oficiul de Cadastru şi Publicitate Imobiliară NEAMT
Biroul de Cadastru şi Publicitate Imobiliară Piatra-Neamt

A. Partea I. Descrierea imobilului

TEREN Intravilan

Adresa: Loc. Dochia, Jud. Neamt, Tarla Bahnă Fânaț Rc

Nr. Crt	Nr cadastral Nr. topografic	Suprafaţa* (mp)	Observaţii / Referinţe
A1		Din acte: 1.075 Masurata: 793	Sector cadastral:83 Teren neimprejmuit; Tarla Bahnă Fânaț Rc; Diferența de suprafață de 282 mp se regăsește la ID5678

B. Partea II. Proprietari şi acte

Inscrieri privitoare la dreptul de proprietate şi alte drepturi reale		Referinţe
/		
Act Administrativ nr. 32/2800, din 02/12/2002 emis de CJSDPAT NEAMȚ (titlu de proprietate);		
B1	Intabulare, drept de PROPRIETATE, dobandit prin Reconstituire, cota actuala 1/1	A1
	1) **STOLERU GH ELISABETA** 2) **STOLERU GH GHEORGHE** 3) **GUREA VASILE** 4) **MATEI GH ANA** 5) **STOLERU GH ELENA**	

C. Partea III. SARCINI .

Inscrieri privind dezmembramintele dreptului de proprietate, drepturi reale de garanţie şi sarcini	Referinţe
NU SUNT	

Document care conține date cu caracter personal, protejat de prevederile Regulamentului (UE) nr. 679/2016 și Legii 190/2018

Anexa Nr. 1 La Partea I

Teren

Nr cadastral	Suprafaţa (mp)*	Observaţii / Referinţe
	Din acte: 1.075 Masurata: 793	Tarla Bahnă Fânaț Rc; Diferența de suprafață de 282 mp se regăsește la ID5678

* Suprafaţa este determinată in planul de proiecţie Stereo 70.

DETALII LINIARE IMOBIL

Date referitoare la teren

Crt	Categorie folosință	Intra vilan	Suprafaţa (mp)	Tarla	Parcelă	Nr. topo	Observaţii / Referinţe
1	pasune	DA	793	144	1075/3	-	

Lungime Segmente
1) Valorile lungimilor segmentelor sunt obţinute din proiecţie în plan.

Punct început	X / Y	Punct sfârşit	X / Y	Lungime segment (** (m)
1	619.690,949 601.210,698	2	619.687,416 601.212,917	4.173
2	619.687,416 601.212,917	3	619.679,493 601.214,663	8.113
3	619.679,493 601.214,663	4	619.678,442 601.216,332	1.973
4	619.678,442 601.216,332	5	619.677,834 601.150,87	65.465
5	619.677,834 601.150,87	6	619.690,473 601.150,04	12.666

Document care conține date cu caracter personal, protejat de prevederile Regulamentului (UE) nr. 679/2016 și Legii 190/2018

Punct început	X / Y	Punct sfârşit	X / Y	Lungime segment (** (m)
6	619.690,473 601.150,04	1	619.690,949 601.210,698	60.659

** Lungimile segmentelor sunt determinate în planul de proiecţie Stereo 70 şi sunt rotunjite la 1 milimetru.
*** Distanţa dintre puncte este formată din segmente cumulate ce sunt mai mici decât valoarea 1 milimetru.

Document care conține date cu caracter personal, protejat de prevederile Regulamentului (UE) nr. 679/2016 și Legii 190/2018

DATE DESPRE IMOBILUL NR. 5680

Oficiul de Cadastru şi Publicitate Imobiliară NEAMT
Biroul de Cadastru şi Publicitate Imobiliară Piatra-Neamt

A. Partea I. Descrierea imobilului

TEREN Extravilan

Adresa: Jud. Neamt, Tarla Bahnă Fânaț Rc

Nr. Crt	Nr cadastral Nr. topografic	Suprafaţa* (mp)	Observaţii / Referinţe
A1		Din acte: 1.072 Masurata: 526	Sector cadastral:83 Teren neimprejmuit; Tarla Bahnă Fânaț Rc; Diferența de suprafață de 546 mp se regăsește la ID5681

B. Partea II. Proprietari şi acte

Inscrieri privitoare la dreptul de proprietate şi alte drepturi reale		Referinţe
/		
Act Administrativ nr. 32/2678, din 10/12/2001 emis de CJSDPAT NEAMT (titlu de proprietate);		
B1	Intabulare, drept de PROPRIETATE, dobandit prin Reconstituire, cota actuala 1/1	A1
	1) **BOTESCU GHEORGHE**	

C. Partea III. SARCINI .

Inscrieri privind dezmembramintele dreptului de proprietate, drepturi reale de garanţie şi sarcini	Referinţe
NU SUNT	

Document care conține date cu caracter personal, protejat de prevederile Regulamentului (UE) nr. 679/2016 și Legii 190/2018

Anexa Nr. 1 La Partea I

Teren

Nr cadastral	Suprafaţa (mp)*	Observaţii / Referinţe
	Din acte: 1.072 Masurata: 526	Tarla Bahnă Fânaț Rc; Diferența de suprafață de 546 mp se regăsește la ID5681

* Suprafaţa este determinată in planul de proiecţie Stereo 70.

DETALII LINIARE IMOBIL

Date referitoare la teren

Crt	Categorie folosință	Intra vilan	Suprafaţa (mp)	Tarla	Parcelă	Nr. topo	Observaţii / Referinţe
1	pasune	NU	526	144	1075a/4	-	144/1073a/4 conform plan 1:10000

Lungime Segmente

1) Valorile lungimilor segmentelor sunt obţinute din proiecţie în plan.

Punct început	X / Y	Punct sfârşit	X / Y	Lungime segment (** (m)
1	619.704,993 601.238,444	2	619.691,174 601.239,351	13.848
2	619.691,174 601.239,351	3	619.690,977 601.214,223	25.128
3	619.690,977 601.214,223	4	619.693,466 601.212,659	2.94
4	619.693,466 601.212,659	5	619.696,983 601.210,361	4.201
5	619.696,983 601.210,361	6	619.700,172 601.207,027	4.613

Document care conține date cu caracter personal, protejat de prevederile Regulamentului (UE) nr. 679/2016 și Legii 190/2018

Punct început	X / Y	Punct sfârşit	X / Y	Lungime segment (** (m)
6	619.700,172 601.207,027	7	619.701,402 601.205,461	1.991
7	619.701,402 601.205,461	8	619.701,981 601.204,077	1.501
8	619.701,981 601.204,077	9	619.702,12 601.202,657	1.426
9	619.702,12 601.202,657	10	619.700,887 601.187,17	15.536
10	619.700,887 601.187,17	11	619.701,409 601.178,313	8.872
11	619.701,409 601.178,313	12	619.701,908 601.169,328	8.999
12	619.701,908 601.169,328	13	619.704,427 601.166,354	3.897
13	619.704,427 601.166,354	1	619.704,993 601.238,444	72.092

** Lungimile segmentelor sunt determinate în planul de proiecţie Stereo 70 şi sunt rotunjite la 1 milimetru.
*** Distanţa dintre puncte este formată din segmente cumulate ce sunt mai mici decât valoarea 1 milimetru.

Document care conține date cu caracter personal, protejat de prevederile Regulamentului (UE) nr. 679/2016 și Legii 190/2018

DATE DESPRE IMOBILUL NR. 5681

Oficiul de Cadastru şi Publicitate Imobiliară NEAMT
Biroul de Cadastru şi Publicitate Imobiliară Piatra-Neamt

A. Partea I. Descrierea imobilului

TEREN Extravilan

Adresa: Jud. Neamt, Tarla Bahnă Fânaț Rc

Nr. Crt	Nr cadastral Nr. topografic	Suprafaţa* (mp)	Observaţii / Referinţe
A1		Din acte: 1.072 Masurata: 546	Sector cadastral:83 Teren neimprejmuit; Tarla Bahnă Fânaț Rc; Diferența de suprafață de 526 mp se regăsește la ID5680

B. Partea II. Proprietari şi acte

Inscrieri privitoare la dreptul de proprietate şi alte drepturi reale		Referinţe
/		
Act Administrativ nr. 32/2678, din 10/12/2001 emis de CJSDPAT NEAMT (titlu de proprietate);		
B1	Intabulare, drept de PROPRIETATE, dobandit prin Reconstituire, cota actuala 1/1	A1
	1) **BOTESCU GHEORGHE**	

C. Partea III. SARCINI .

Inscrieri privind dezmembramintele dreptului de proprietate, drepturi reale de garanţie şi sarcini	Referinţe
NU SUNT	

Document care conține date cu caracter personal, protejat de prevederile Regulamentului (UE) nr. 679/2016 și Legii 190/2018

Anexa Nr. 1 La Partea I

Teren

Nr cadastral	Suprafaţa (mp)*	Observaţii / Referinţe
	Din acte: 1.072 Masurata: 546	Tarla Bahnă Fânaț Rc; Diferența de suprafață de 526 mp se regăsește la ID5680

* Suprafaţa este determinată in planul de proiecţie Stereo 70.

DETALII LINIARE IMOBIL

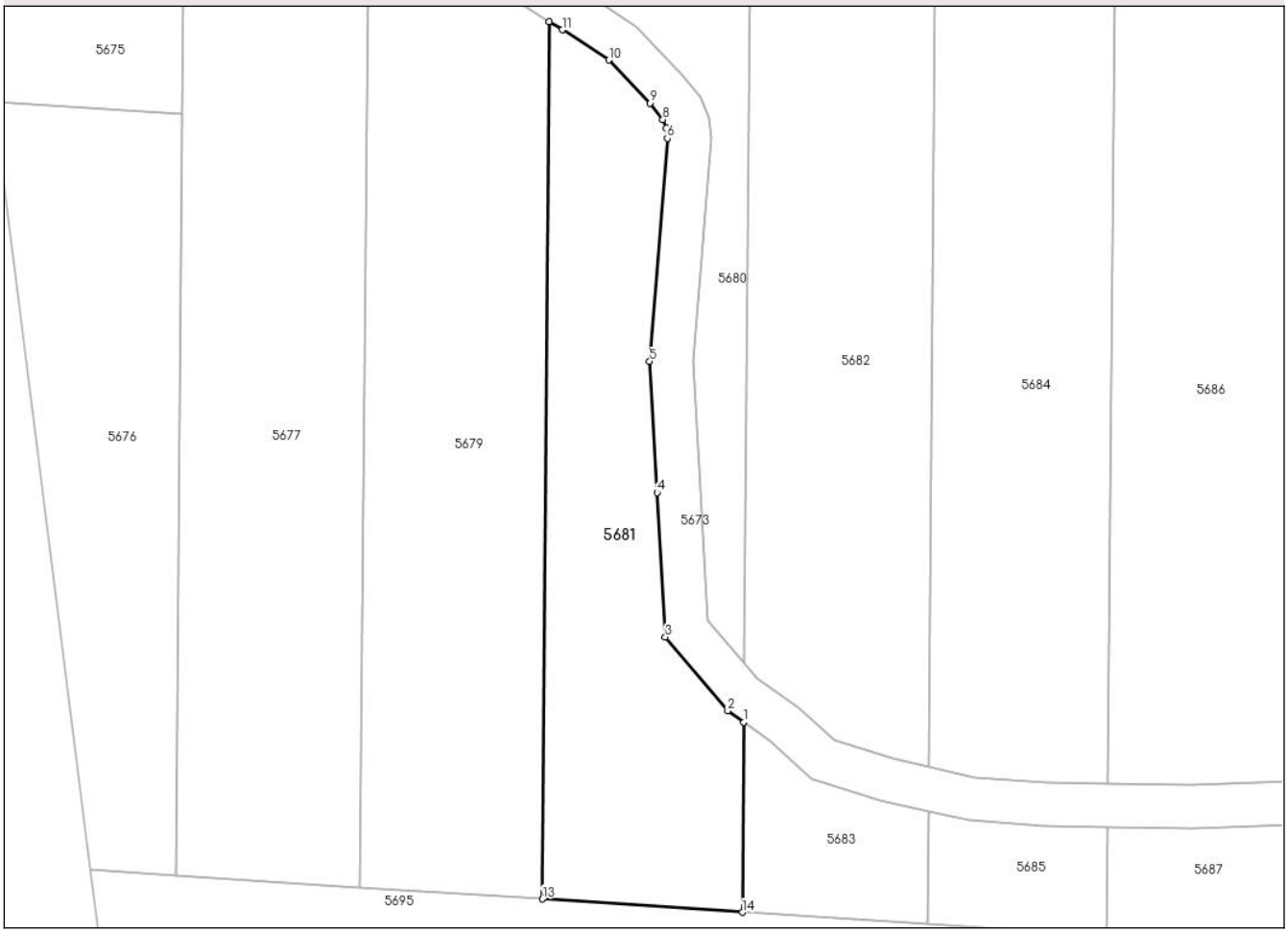

Date referitoare la teren

Crt	Categorie folosință	Intra vilan	Suprafaţa (mp)	Tarla	Parcelă	Nr. topo	Observaţii / Referinţe
1	pasune	NU	546	144	1075a/4	-	

Lungime Segmente
1) Valorile lungimilor segmentelor sunt obţinute din proiecţie în plan.

Punct început	X / Y	Punct sfârşit	X / Y	Lungime segment (** (m)
1	619.704,395 601.162,279	2	619.703,286 601.163,059	1.356
2	619.703,286 601.163,059	3	619.698,969 601.168,157	6.68
3	619.698,969 601.168,157	4	619.698,414 601.178,142	10.0
4	619.698,414 601.178,142	5	619.697,88 601.187,201	9.075
5	619.697,88 601.187,201	6	619.699,109 601.202,629	15.477

Document care conține date cu caracter personal, protejat de prevederile Regulamentului (UE) nr. 679/2016 și Legii 190/2018

Punct început	X / Y	Punct sfârşit	X / Y	Lungime segment (** (m)
6	619.699,109 601.202,629	7	619.699,039 601.203,335	0.709
7	619.699,039 601.203,335	8	619.698,791 601.203,928	0.643
8	619.698,791 601.203,928	9	619.697,903 601.205,059	1.438
9	619.697,903 601.205,059	10	619.695,054 601.208,038	4.123
10	619.695,054 601.208,038	11	619.691,848 601.210,133	3.829
11	619.691,848 601.210,133	12	619.690,949 601.210,698	1.061
12	619.690,949 601.210,698	13	619.690,473 601.150,04	60.659
13	619.690,473 601.150,04	14	619.704,292 601.149,133	13.848
14	619.704,292 601.149,133	1	619.704,395 601.162,279	13.146

** Lungimile segmentelor sunt determinate în planul de proiecţie Stereo 70 şi sunt rotunjite la 1 milimetru.
*** Distanţa dintre puncte este formată din segmente cumulate ce sunt mai mici decât valoarea 1 milimetru.

Document care conține date cu caracter personal, protejat de prevederile Regulamentului (UE) nr. 679/2016 și Legii 190/2018

DATE DESPRE IMOBILUL NR. 5682

Oficiul de Cadastru şi Publicitate Imobiliară NEAMT
Biroul de Cadastru şi Publicitate Imobiliară Piatra-Neamt

A. Partea I. Descrierea imobilului

TEREN Extravilan

Adresa: Jud. Neamt, Tarla Bahnă Fânaț Rc

Nr. Crt	Nr cadastral Nr. topografic	Suprafaţa* (mp)	Observaţii / Referinţe
A1		Din acte: 1.100 Masurata: 976	Sector cadastral:83 Teren neimprejmuit; Tarla Bahnă Fânaț Rc; Diferența de suprafață de 124 mp se regăsește la ID5683

B. Partea II. Proprietari şi acte

Inscrieri privitoare la dreptul de proprietate şi alte drepturi reale		Referinţe
/		
Act Administrativ nr. 32/3080, din 10/10/1997 emis de CJSDPAT NEAMȚ (titlu de proprietate);		
B1	Intabulare, drept de PROPRIETATE, dobandit prin Reconstituire, cota actuala 1/1	A1
	1) **PĂDURARU V MARIA**	

C. Partea III. SARCINI .

Inscrieri privind dezmembramintele dreptului de proprietate, drepturi reale de garanţie şi sarcini	Referinţe
NU SUNT	

Anexa Nr. 1 La Partea I

Teren

Nr cadastral	Suprafaţa (mp)*	Observaţii / Referinţe
	Din acte: 1.100 Masurata: 976	Tarla Bahnă Fânaț Rc; Diferența de suprafață de 124 mp se regăsește la ID5683

* Suprafaţa este determinată in planul de proiecţie Stereo 70.

DETALII LINIARE IMOBIL

Date referitoare la teren

Crt	Categorie folosință	Intra vilan	Suprafaţa (mp)	Tarla	Parcelă	Nr. topo	Observaţii / Referinţe
1	pasune	NU	976	144	1073a/5a	-	

Lungime Segmente
1) Valorile lungimilor segmentelor sunt obţinute din proiecţie în plan.

Punct început	X / Y	Punct sfârşit	X / Y	Lungime segment (** (m)
1	619.717,796 601.237,603	2	619.704,993 601.238,444	12.831
2	619.704,993 601.238,444	3	619.704,427 601.166,354	72.092
3	619.704,427 601.166,354	4	619.705,326 601.165,291	1.392
4	619.705,326 601.165,291	5	619.708,166 601.163,293	3.473
5	619.708,166 601.163,293	6	619.710,638 601.161,048	3.339

Document care conține date cu caracter personal, protejat de prevederile Regulamentului (UE) nr. 679/2016 și Legii 190/2018

Punct început	X / Y	Punct sfârşit	X / Y	Lungime segment (** (m)
6	619.710,638 601.161,048	7	619.714,68 601.159,735	4.25
7	619.714,68 601.159,735	8	619.717,18 601.159,17	2.563
8	619.717,18 601.159,17	1	619.717,796 601.237,603	78.436

** Lungimile segmentelor sunt determinate în planul de proiecţie Stereo 70 şi sunt rotunjite la 1 milimetru.
*** Distanţa dintre puncte este formată din segmente cumulate ce sunt mai mici decât valoarea 1 milimetru.

Document care conține date cu caracter personal, protejat de prevederile Regulamentului (UE) nr. 679/2016 și Legii 190/2018

DATE DESPRE IMOBILUL NR. 5683

Oficiul de Cadastru şi Publicitate Imobiliară NEAMT
Biroul de Cadastru şi Publicitate Imobiliară Piatra-Neamt

A. Partea I. Descrierea imobilului

TEREN Extravilan

Adresa: Jud. Neamt, Tarla Bahnă Fânaț Rc

Nr. Crt	Nr cadastral Nr. topografic	Suprafaţa* (mp)	Observaţii / Referinţe
A1		Din acte: 1.100 Masurata: 124	Sector cadastral:83 Teren neimprejmuit; Tarla Bahnă Fânaț Rc; Diferența de suprafață de 976 mp se regăsește la ID5682

B. Partea II. Proprietari şi acte

Inscrieri privitoare la dreptul de proprietate şi alte drepturi reale		Referinţe
/		
Act Administrativ nr. 32/3080, din 10/10/1997 emis de CJSDPAT NEAMȚ (titlu de proprietate);		
B1	Intabulare, drept de PROPRIETATE, dobandit prin Reconstituire, cota actuala 1/1	A1
	1) **PĂDURARU V MARIA**	

C. Partea III. SARCINI .

Inscrieri privind dezmembramintele dreptului de proprietate, drepturi reale de garanţie şi sarcini	Referinţe
NU SUNT	

Anexa Nr. 1 La Partea I

Teren

Nr cadastral	Suprafaţa (mp)*	Observaţii / Referinţe
	Din acte: 1.100 Masurata: 124	Tarla Bahnă Fânaț Rc; Diferența de suprafață de 976 mp se regăsește la ID5682

* Suprafaţa este determinată in planul de proiecţie Stereo 70.

DETALII LINIARE IMOBIL

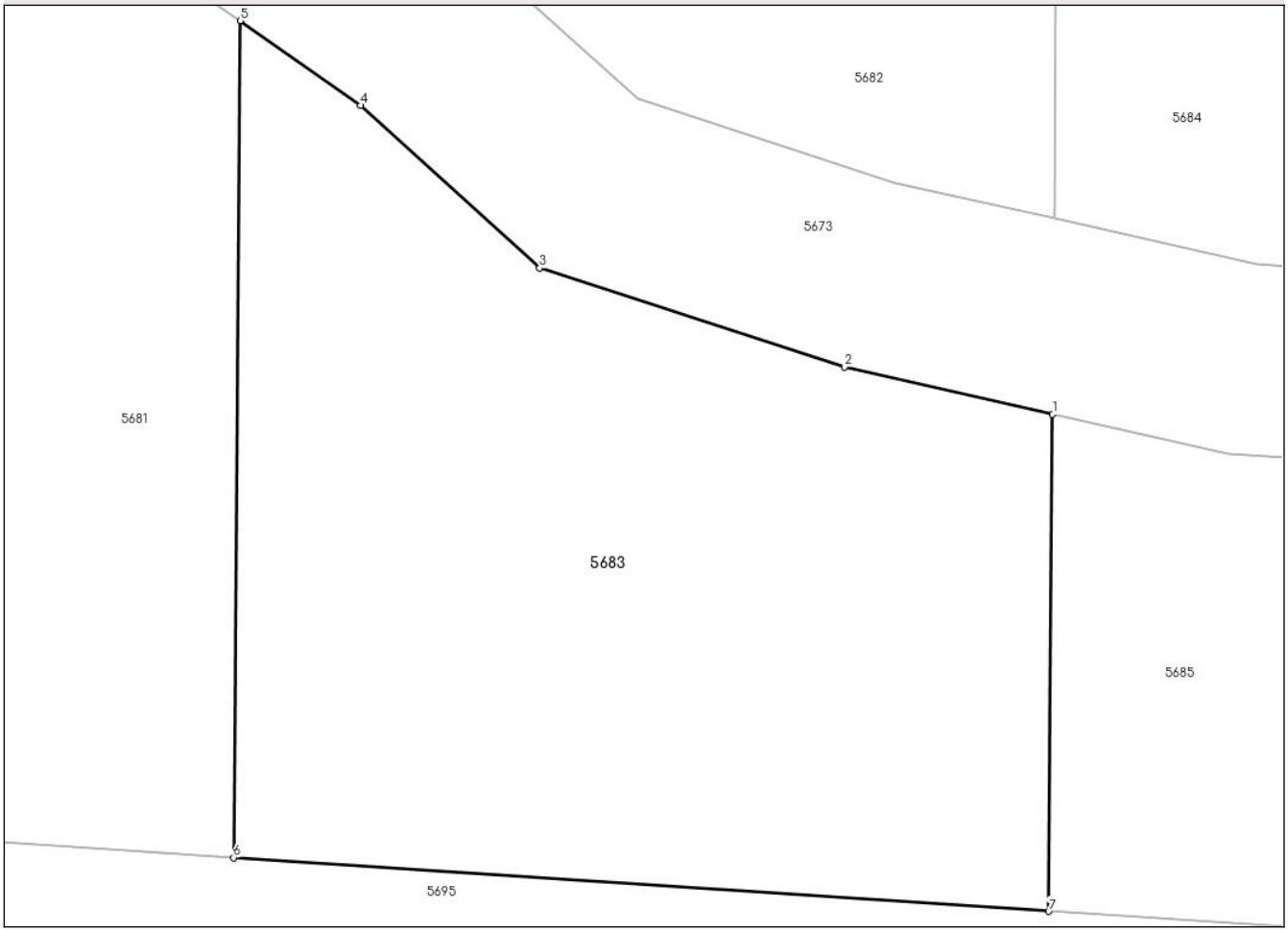

Date referitoare la teren

Crt	Categorie folosință	Intra vilan	Suprafaţa (mp)	Tarla	Parcelă	Nr. topo	Observaţii / Referinţe
1	pasune	NU	124	144	1073a/5a	-	144/1075a/5a conform plan 1:10000

Lungime Segmente
1) Valorile lungimilor segmentelor sunt obţinute din proiecţie în plan.

Punct început	X / Y	Punct sfârşit	X / Y	Lungime segment (** (m)
1	619.717,156 601.156,099	2	619.713,884 601.156,839	3.355
2	619.713,884 601.156,839	3	619.709,098 601.158,394	5.033
3	619.709,098 601.158,394	4	619.706,287 601.160,947	3.797
4	619.706,287 601.160,947	5	619.704,395 601.162,279	2.314
5	619.704,395 601.162,279	6	619.704,292 601.149,133	13.146

Document care conține date cu caracter personal, protejat de prevederile Regulamentului (UE) nr. 679/2016 și Legii 190/2018

Punct început	X / Y	Punct sfârşit	X / Y	Lungime segment (** (m)
6	619.704,292 601.149,133	7	619.717,095 601.148,293	12.831
7	619.717,095 601.148,293	1	619.717,156 601.156,099	7.807

** Lungimile segmentelor sunt determinate în planul de proiecţie Stereo 70 şi sunt rotunjite la 1 milimetru.
*** Distanţa dintre puncte este formată din segmente cumulate ce sunt mai mici decât valoarea 1 milimetru.

Document care conține date cu caracter personal, protejat de prevederile Regulamentului (UE) nr. 679/2016 și Legii 190/2018

DATE DESPRE IMOBILUL NR. 5684

Oficiul de Cadastru şi Publicitate Imobiliară NEAMT
Biroul de Cadastru şi Publicitate Imobiliară Piatra-Neamt

A. Partea I. Descrierea imobilului

TEREN Extravilan

Adresa: Jud. Neamt, Tarla Bahnă Fânaț Rc

Nr. Crt	Nr cadastral Nr. topografic	Suprafaţa* (mp)	Observaţii / Referinţe
A1		Din acte: 1.071 Masurata: 979	Sector cadastral:83 Teren neimprejmuit; Tarla Bahnă Fânaț Rc; Diferența de suprafață de 92 mp se regăsește la ID5685

B. Partea II. Proprietari şi acte

Inscrieri privitoare la dreptul de proprietate şi alte drepturi reale		Referinţe
/		
Act Administrativ nr. 32/2416, din 16/10/1996 emis de CJSDPAT NEAMȚ (titlu de proprietate);		
B1	Intabulare, drept de PROPRIETATE, dobandit prin Reconstituire, cota actuala 1/1	A1
	1) **MELINTE GH GHEORGHE**	

C. Partea III. SARCINI .

Inscrieri privind dezmembramintele dreptului de proprietate, drepturi reale de garanţie şi sarcini	Referinţe
NU SUNT	

Document care conține date cu caracter personal, protejat de prevederile Regulamentului (UE) nr. 679/2016 și Legii 190/2018

Anexa Nr. 1 La Partea I

Teren

Nr cadastral	Suprafaţa (mp)*	Observaţii / Referinţe
	Din acte: 1.071 Masurata: 979	Tarla Bahnă Fânaț Rc; Diferența de suprafață de 92 mp se regăsește la ID5685

* Suprafaţa este determinată in planul de proiecţie Stereo 70.

DETALII LINIARE IMOBIL

Date referitoare la teren

Crt	Categorie folosință	Intra vilan	Suprafaţa (mp)	Tarla	Parcelă	Nr. topo	Observaţii / Referinţe
1	pasune	NU	979	144	1073C/6	-	

Lungime Segmente
1) Valorile lungimilor segmentelor sunt obţinute din proiecţie în plan.

Punct început	X / Y	Punct sfârşit	X / Y	Lungime segment (** (m)
1	619.730,201 601.236,789	2	619.717,796 601.237,603	12.432
2	619.717,796 601.237,603	3	619.717,18 601.159,17	78.436
3	619.717,18 601.159,17	4	619.720,347 601.158,453	3.247
4	619.720,347 601.158,453	5	619.725,273 601.158,132	4.937
5	619.725,273 601.158,132	6	619.729,582 601.158,038	4.311

Document care conține date cu caracter personal, protejat de prevederile Regulamentului (UE) nr. 679/2016 și Legii 190/2018

Punct început	X / Y	Punct sfârşit	X / Y	Lungime segment (** (m)
6	619.729,582 601.158,038	1	619.730,201 601.236,789	78.753

** Lungimile segmentelor sunt determinate în planul de proiecţie Stereo 70 şi sunt rotunjite la 1 milimetru.
*** Distanţa dintre puncte este formată din segmente cumulate ce sunt mai mici decât valoarea 1 milimetru.

Document care conține date cu caracter personal, protejat de prevederile Regulamentului (UE) nr. 679/2016 și Legii 190/2018

DATE DESPRE IMOBILUL NR. 5685

Oficiul de Cadastru şi Publicitate Imobiliară NEAMT
Biroul de Cadastru şi Publicitate Imobiliară Piatra-Neamt

A. Partea I. Descrierea imobilului

TEREN Extravilan

Adresa: Jud. Neamt, Tarla Bahnă Fânaț Rc

Nr. Crt	Nr cadastral Nr. topografic	Suprafaţa* (mp)	Observaţii / Referinţe
A1		Din acte: 1.071 Masurata: 92	Sector cadastral:83 Teren neimprejmuit; Tarla Bahnă Fânaț Rc; Diferența de suprafață de 979 mp se regăsește la ID5684

B. Partea II. Proprietari şi acte

Inscrieri privitoare la dreptul de proprietate şi alte drepturi reale		Referinţe
/		
Act Administrativ nr. 32/2416, din 16/10/1996 emis de CJSDPAT NEAMȚ (titlu de proprietate);		
B1	Intabulare, drept de PROPRIETATE, dobandit prin Reconstituire, cota actuala 1/1	A1
	1) **MELINTE GH GHEORGHE**	

C. Partea III. SARCINI .

Inscrieri privind dezmembramintele dreptului de proprietate, drepturi reale de garanţie şi sarcini	Referinţe
NU SUNT	

Anexa Nr. 1 La Partea I

Teren

Nr cadastral	Suprafaţa (mp)*	Observaţii / Referinţe
	Din acte: 1.071 Masurata: 92	Tarla Bahnă Fânaț Rc; Diferența de suprafață de 979 mp se regăsește la ID5684

* Suprafaţa este determinată in planul de proiecţie Stereo 70.

DETALII LINIARE IMOBIL

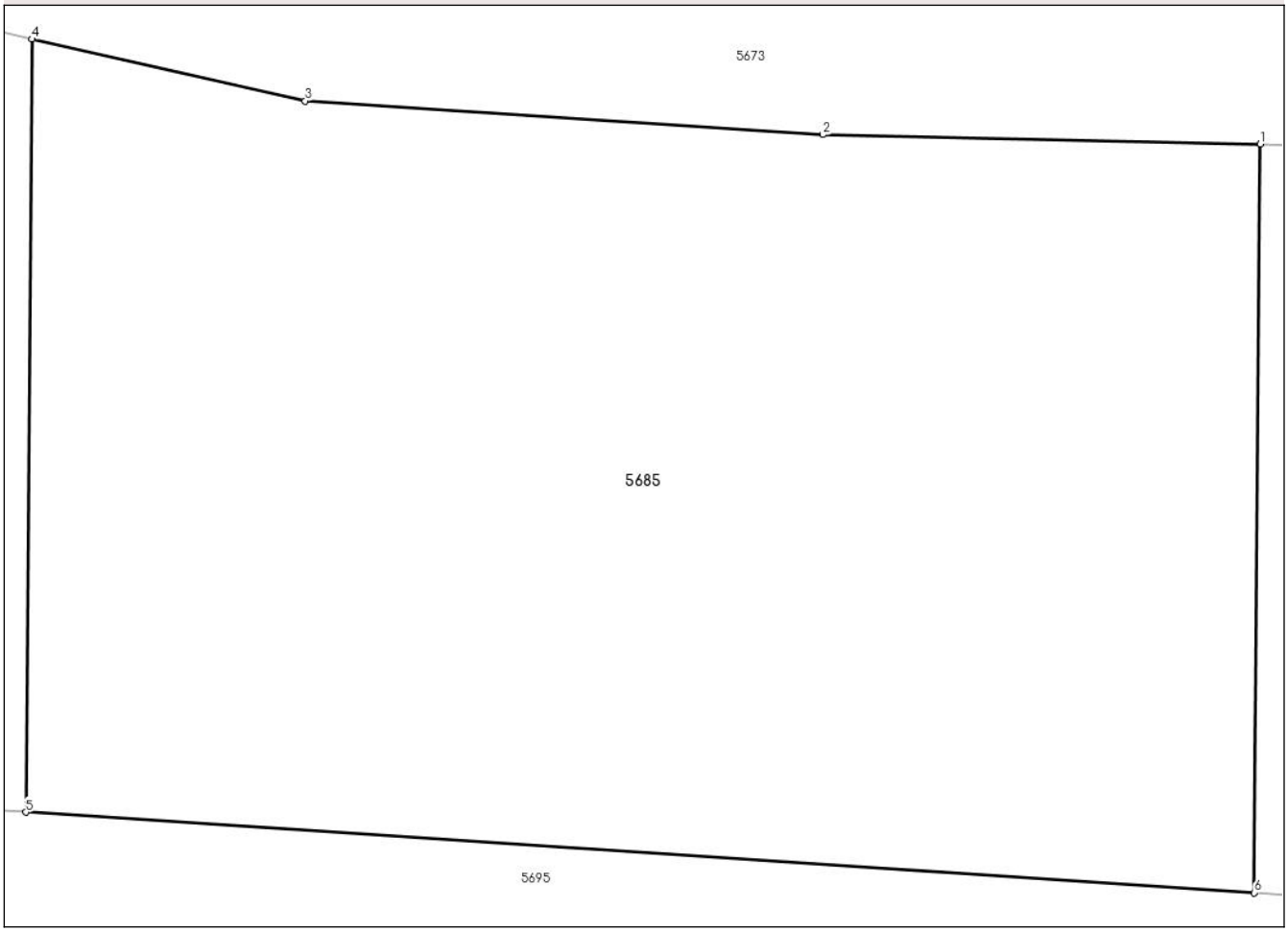

Date referitoare la teren

Crt	Categorie folosință	Intra vilan	Suprafaţa (mp)	Tarla	Parcelă	Nr. topo	Observaţii / Referinţe
1	pasune	NU	92	144	1073C/6	-	144/1075C/6 conform plan 1:10000

Lungime Segmente
1) Valorile lungimilor segmentelor sunt obţinute din proiecţie în plan.

Punct început	X / Y	Punct sfârşit	X / Y	Lungime segment (** (m)
1	619.729,559 601.155,038	2	619.725,143 601.155,134	4.417
2	619.725,143 601.155,134	3	619.719,916 601.155,475	5.238
3	619.719,916 601.155,475	4	619.717,156 601.156,099	2.829
4	619.717,156 601.156,099	5	619.717,095 601.148,293	7.807
5	619.717,095 601.148,293	6	619.729,5 601.147,478	12.432

Document care conține date cu caracter personal, protejat de prevederile Regulamentului (UE) nr. 679/2016 și Legii 190/2018

Punct început	X / Y	Punct sfârşit	X / Y	Lungime segment (** (m)
6	619.729,5 601.147,478	1	619.729,559 601.155,038	7.56

** Lungimile segmentelor sunt determinate în planul de proiecţie Stereo 70 şi sunt rotunjite la 1 milimetru.
*** Distanţa dintre puncte este formată din segmente cumulate ce sunt mai mici decât valoarea 1 milimetru.

Document care conține date cu caracter personal, protejat de prevederile Regulamentului (UE) nr. 679/2016 și Legii 190/2018

DATE DESPRE IMOBILUL NR. 5686

Oficiul de Cadastru şi Publicitate Imobiliară NEAMT
Biroul de Cadastru şi Publicitate Imobiliară Piatra-Neamt

A. Partea I. Descrierea imobilului

TEREN Extravilan

Adresa: Jud. Neamt, Tarla Bahnă Fânaț Rc

Nr. Crt	Nr cadastral Nr. topografic	Suprafaţa* (mp)	Observaţii / Referinţe
A1		Din acte: 1.100 Masurata: 999	Sector cadastral:83 Teren neimprejmuit; Tarla Bahnă Fânaț Rc; Diferența de suprafață de 101 mp se regăsește la ID5687

B. Partea II. Proprietari şi acte

Inscrieri privitoare la dreptul de proprietate şi alte drepturi reale		Referinţe
/		
Act Administrativ nr. 32/2425, din 27/05/1997 emis de CJSDPAT NEAMȚ (titlu de proprietate);		
B1	Intabulare, drept de PROPRIETATE, dobandit prin Reconstituire, cota actuala 1/1	A1
	1) **SURICA N MIHAI**	

C. Partea III. SARCINI .

Inscrieri privind dezmembramintele dreptului de proprietate, drepturi reale de garanţie şi sarcini	Referinţe
NU SUNT	

Document care conține date cu caracter personal, protejat de prevederile Regulamentului (UE) nr. 679/2016 și Legii 190/2018

Anexa Nr. 1 La Partea I

Teren

Nr cadastral	Suprafaţa (mp)*	Observaţii / Referinţe
	Din acte: 1.100 Masurata: 999	Tarla Bahnă Fânaț Rc; Diferența de suprafață de 101 mp se regăsește la ID5687

* Suprafaţa este determinată in planul de proiecţie Stereo 70.

DETALII LINIARE IMOBIL

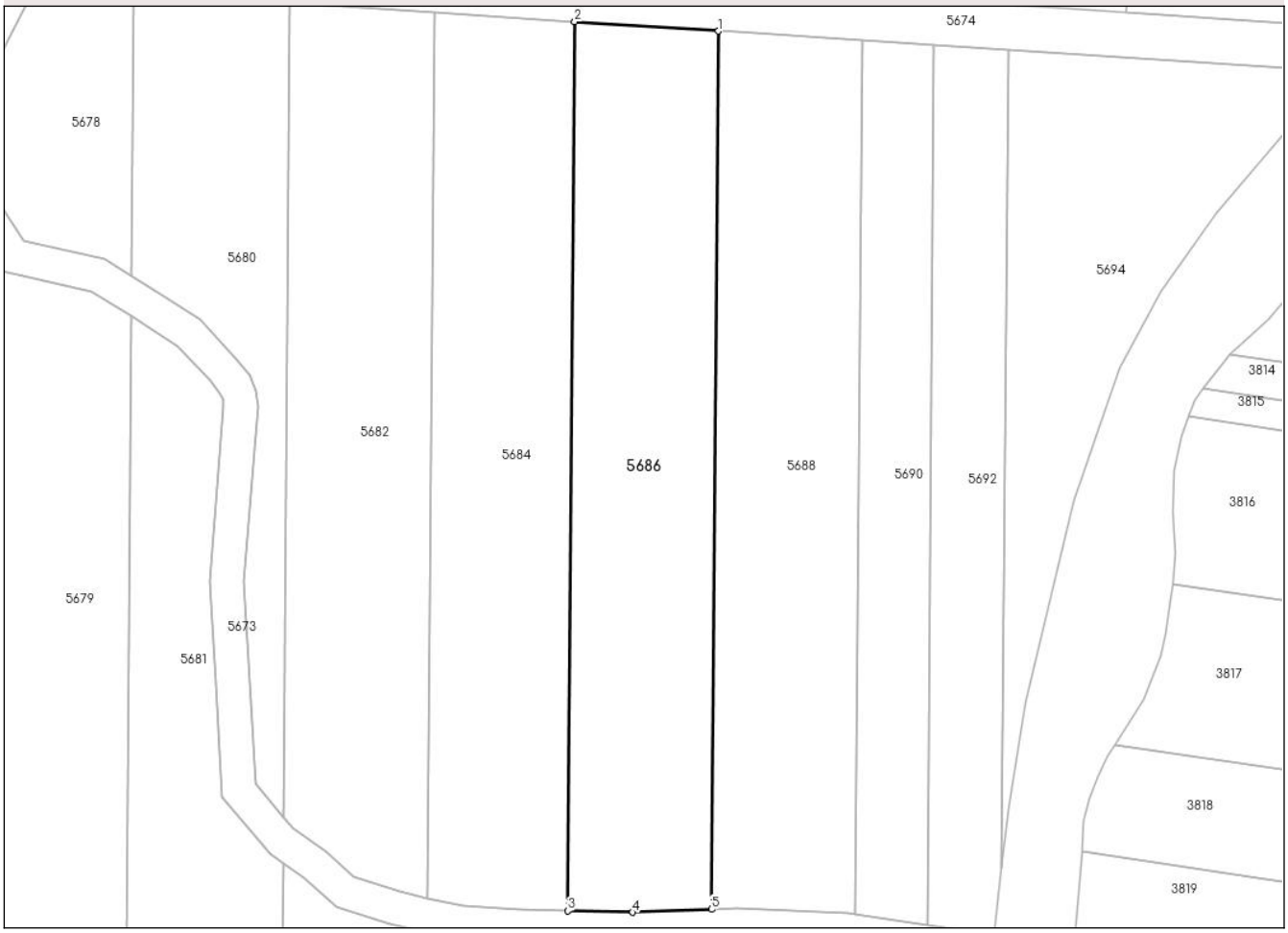

Date referitoare la teren

Crt	Categorie folosință	Intra vilan	Suprafaţa (mp)	Tarla	Parcelă	Nr. topo	Observaţii / Referinţe
1	pasune	NU	999	144	1073C/6a	-	

Lungime Segmente
1) Valorile lungimilor segmentelor sunt obţinute din proiecţie în plan.

Punct început	X / Y	Punct sfârşit	X / Y	Lungime segment (** (m)
1	619.742,939 601.235,953	2	619.730,201 601.236,789	12.766
2	619.730,201 601.236,789	3	619.729,582 601.158,038	78.753
3	619.729,582 601.158,038	4	619.735,349 601.157,913	5.767
4	619.735,349 601.157,913	5	619.742,328 601.158,181	6.985
5	619.742,328 601.158,181	1	619.742,939 601.235,953	77.774

Document care conține date cu caracter personal, protejat de prevederile Regulamentului (UE) nr. 679/2016 și Legii 190/2018

** Lungimile segmentelor sunt determinate în planul de proiecţie Stereo 70 şi sunt rotunjite la 1 milimetru.
*** Distanţa dintre puncte este formată din segmente cumulate ce sunt mai mici decât valoarea 1 milimetru.

DATE DESPRE IMOBILUL NR. 5687

Oficiul de Cadastru şi Publicitate Imobiliară NEAMT
Biroul de Cadastru şi Publicitate Imobiliară Piatra-Neamt

A. Partea I. Descrierea imobilului

TEREN Extravilan

Adresa: Jud. Neamt, Tarla Bahnă Fânaț Rc

Nr. Crt	Nr cadastral Nr. topografic	Suprafaţa* (mp)	Observaţii / Referinţe
A1		Din acte: 1.100 Masurata: 101	Sector cadastral:83 Teren neimprejmuit; Tarla Bahnă Fânaț Rc; Diferența de suprafață de 999 mp se regăsește la ID5686

B. Partea II. Proprietari şi acte

Inscrieri privitoare la dreptul de proprietate şi alte drepturi reale		Referinţe
/		
Act Administrativ nr. 32/2425, din 27/05/1997 emis de CJSDPAT NEAMȚ (titlu de proprietate);		
B1	Intabulare, drept de PROPRIETATE, dobandit prin Reconstituire, cota actuala 1/1	A1
	1) **SURICA N MIHAI**	

C. Partea III. SARCINI .

Inscrieri privind dezmembramintele dreptului de proprietate, drepturi reale de garanţie şi sarcini	Referinţe
NU SUNT	

Document care conține date cu caracter personal, protejat de prevederile Regulamentului (UE) nr. 679/2016 și Legii 190/2018

Anexa Nr. 1 La Partea I

Teren

Nr cadastral	Suprafaţa (mp)*	Observaţii / Referinţe
	Din acte: 1.100 Masurata: 101	Tarla Bahnă Fânaț Rc; Diferența de suprafață de 999 mp se regăsește la ID5686

* Suprafaţa este determinată in planul de proiecţie Stereo 70.

DETALII LINIARE IMOBIL

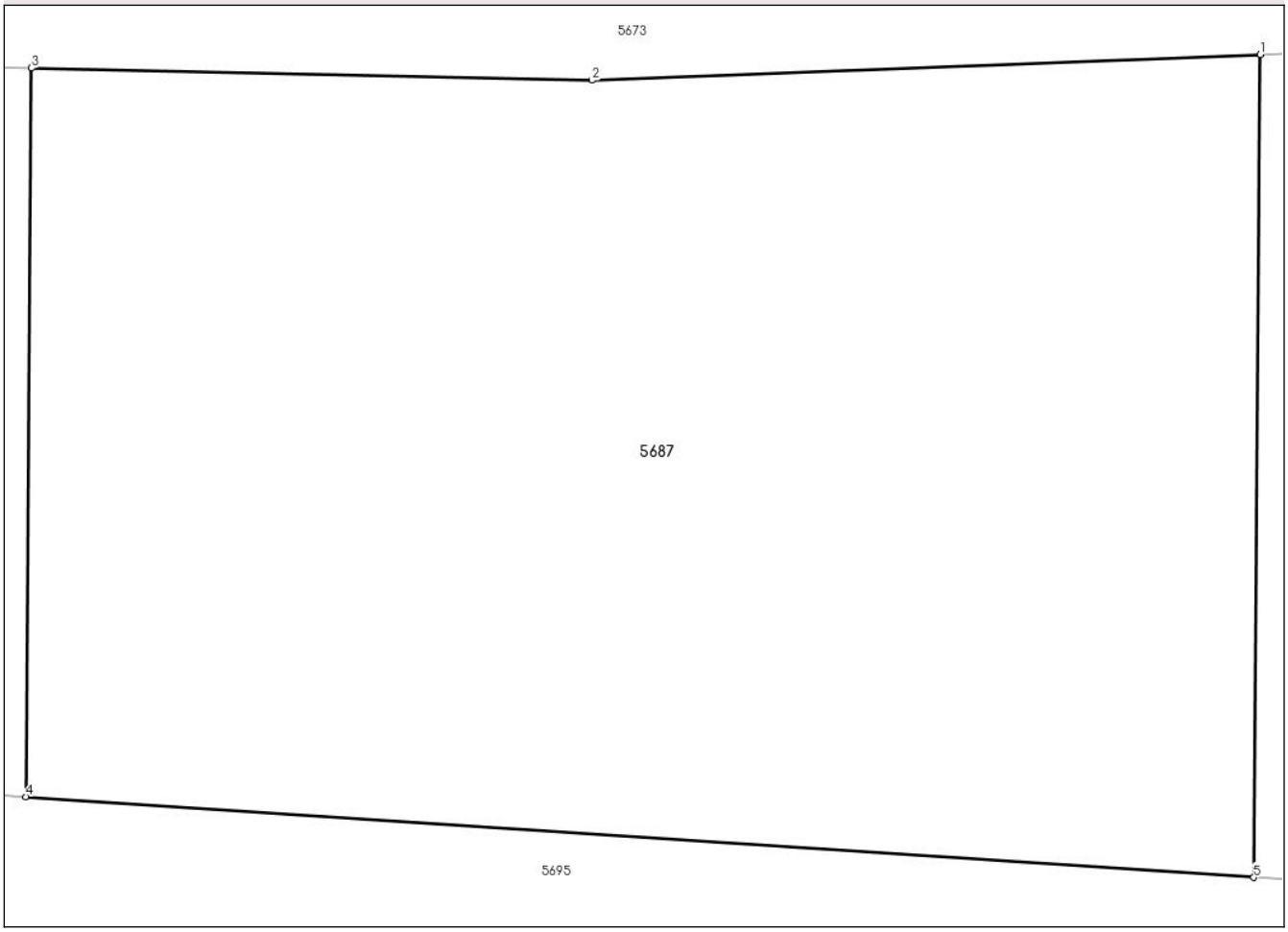

Date referitoare la teren

Crt	Categorie folosință	Intra vilan	Suprafaţa (mp)	Tarla	Parcelă	Nr. topo	Observaţii / Referinţe
1	pasune	NU	101	144	1073C/6a	-	144/1075C/6a conform plan 1:10000

Lungime Segmente
1) Valorile lungimilor segmentelor sunt obţinute din proiecţie în plan.

Punct început	X / Y	Punct sfârşit	X / Y	Lungime segment (** (m)
1	619.742,305 601.155,178	2	619.735,374 601.154,912	6.937
2	619.735,374 601.154,912	3	619.729,559 601.155,038	5.816
3	619.729,559 601.155,038	4	619.729,5 601.147,478	7.56
4	619.729,5 601.147,478	5	619.742,238 601.146,642	12.766
5	619.742,238 601.146,642	1	619.742,305 601.155,178	8.536

Document care conține date cu caracter personal, protejat de prevederile Regulamentului (UE) nr. 679/2016 și Legii 190/2018

** Lungimile segmentelor sunt determinate în planul de proiecţie Stereo 70 şi sunt rotunjite la 1 milimetru.
*** Distanţa dintre puncte este formată din segmente cumulate ce sunt mai mici decât valoarea 1 milimetru.

Document care conține date cu caracter personal, protejat de prevederile Regulamentului (UE) nr. 679/2016 și Legii 190/2018

DATE DESPRE IMOBILUL NR. 5688

Oficiul de Cadastru şi Publicitate Imobiliară NEAMT
Biroul de Cadastru şi Publicitate Imobiliară Piatra-Neamt

A. Partea I. Descrierea imobilului

TEREN Extravilan

Adresa: Jud. Neamt, Tarla Bahnă Fânaț Rc

Nr. Crt	Nr cadastral Nr. topografic	Suprafaţa* (mp)	Observaţii / Referinţe
A1		Din acte: 1.100 Masurata: 987	Sector cadastral:83 Teren neimprejmuit; Tarla Bahnă Fânaț Rc; Diferența de suprafață de 113 mp se regăsește la ID5689

B. Partea II. Proprietari şi acte

Inscrieri privitoare la dreptul de proprietate şi alte drepturi reale		Referinţe
/		
Act Notarial nr. 90, din 31/10/2013 emis de BNPA BALAN DORINA SI BALAN OANA (act notarial Certificat de moștenitor suplimentar nr. 120 din 21.12.2009, emis de BNPA BALAN DORINA SI BALAN OANA, act administrativ Certificat de deces nr. 216424 din 10.04.2013, emis de Primăria comunei Dochia);		
B1	Intabulare, drept de PROPRIETATE, dobandit prin Succesiune, cota actuala 2/5	A1
	1) **PITARU ANA**	
Act Administrativ nr. 32/2833, din 19/11/1997 emis de CJSDPAT NEAMȚ (act notarial Declarație nr. 336 din 09.04.2013, emisă de BNP ADRIAN MAMINĂ-CHIRIAC);		
B2	Intabulare, drept de PROPRIETATE, dobandit prin Reconstituire, cota actuala 3/5	A1
	1) **PITARU ANA** 2) **MIHUȚ ILEANA** 3) **PITARU GH VASILE**	

C. Partea III. SARCINI .

Inscrieri privind dezmembramintele dreptului de proprietate, drepturi reale de garanţie şi sarcini	Referinţe
NU SUNT	

Document care conține date cu caracter personal, protejat de prevederile Regulamentului (UE) nr. 679/2016 și Legii 190/2018

Anexa Nr. 1 La Partea I

Teren

Nr cadastral	Suprafaţa (mp)*	Observaţii / Referinţe
	Din acte: 1.100 Masurata: 987	Tarla Bahnă Fânaț Rc; Diferența de suprafață de 113 mp se regăsește la ID5689

* Suprafaţa este determinată in planul de proiecţie Stereo 70.

DETALII LINIARE IMOBIL

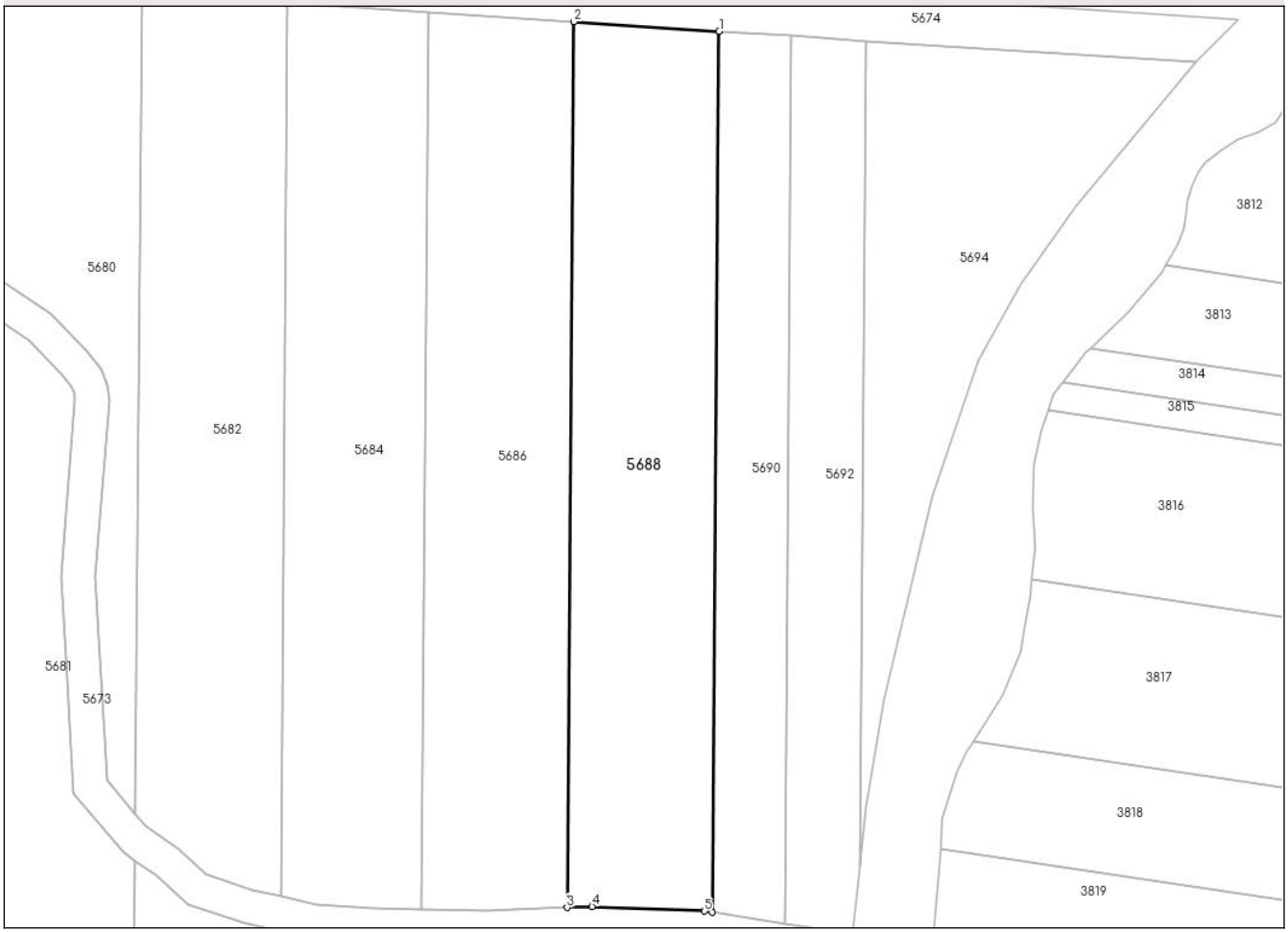

Date referitoare la teren

Crt	Categorie folosință	Intra vilan	Suprafaţa (mp)	Tarla	Parcelă	Nr. topo	Observaţii / Referinţe
1	pasune	NU	987	144	1073c/7	-	

Lungime Segmente
1) Valorile lungimilor segmentelor sunt obţinute din proiecţie în plan.

Punct început	X / Y	Punct sfârşit	X / Y	Lungime segment (** (m)
1	619.755,678 601.235,117	2	619.742,939 601.235,953	12.766
2	619.742,939 601.235,953	3	619.742,328 601.158,181	77.774
3	619.742,328 601.158,181	4	619.744,526 601.158,266	2.199
4	619.744,526 601.158,266	5	619.754,372 601.157,858	9.855
5	619.754,372 601.157,858	6	619.755,07 601.157,759	0.705

Document care conține date cu caracter personal, protejat de prevederile Regulamentului (UE) nr. 679/2016 și Legii 190/2018

Punct început	X / Y	Punct sfârşit	X / Y	Lungime segment (** (m)
6	619.755,07 601.157,759	1	619.755,678 601.235,117	77.36

** Lungimile segmentelor sunt determinate în planul de proiecţie Stereo 70 şi sunt rotunjite la 1 milimetru.
*** Distanţa dintre puncte este formată din segmente cumulate ce sunt mai mici decât valoarea 1 milimetru.

Document care conține date cu caracter personal, protejat de prevederile Regulamentului (UE) nr. 679/2016 și Legii 190/2018

DATE DESPRE IMOBILUL NR. 5689

Oficiul de Cadastru şi Publicitate Imobiliară NEAMT
Biroul de Cadastru şi Publicitate Imobiliară Piatra-Neamt

A. Partea I. Descrierea imobilului

TEREN Extravilan

Adresa: Jud. Neamt, Tarla Bahnă Fânaț Rc

Nr. Crt	Nr cadastral Nr. topografic	Suprafaţa* (mp)	Observaţii / Referinţe
A1		Din acte: 1.100 Masurata: 113	Sector cadastral:83 Teren neimprejmuit; Tarla Bahnă Fânaț Rc; Diferența de suprafață de 987 mp se regăsește la ID5688

B. Partea II. Proprietari şi acte

Inscrieri privitoare la dreptul de proprietate şi alte drepturi reale		Referinţe
/		
Act Notarial nr. 90, din 31/10/2013 emis de BNPA BALAN DORINA SI BALAN OANA (act notarial Certificat de moștenitor suplimentar nr. 120 din 21.12.2009, emis de BNPA BALAN DORINA SI BALAN OANA, act administrativ Certificat de deces nr. 216424 din 10.04.2013, emis de Primăria comunei Dochia);		
B1	Intabulare, drept de PROPRIETATE, dobandit prin Succesiune, cota actuala 2/5	A1
	1) **PITARU ANA**	
Act Administrativ nr. 32/2833, din 19/11/1997 emis de CJSDPAT NEAMȚ (act notarial Declarație nr. 336 din 09.04.2013, emisă de BNP ADRIAN MAMINĂ-CHIRIAC);		
B2	Intabulare, drept de PROPRIETATE, dobandit prin Reconstituire, cota actuala 3/5	A1
	1) **PITARU ANA** 2) **MIHUȚ ILEANA** 3) **PITARU GH VASILE**	

C. Partea III. SARCINI .

Inscrieri privind dezmembramintele dreptului de proprietate, drepturi reale de garanţie şi sarcini	Referinţe
NU SUNT	

Document care conține date cu caracter personal, protejat de prevederile Regulamentului (UE) nr. 679/2016 și Legii 190/2018

Anexa Nr. 1 La Partea I

Teren

Nr cadastral	Suprafaţa (mp)*	Observaţii / Referinţe
	Din acte: 1.100 Masurata: 113	Tarla Bahnă Fânaț Rc; Diferența de suprafață de 987 mp se regăsește la ID5688

* Suprafaţa este determinată in planul de proiecţie Stereo 70.

DETALII LINIARE IMOBIL

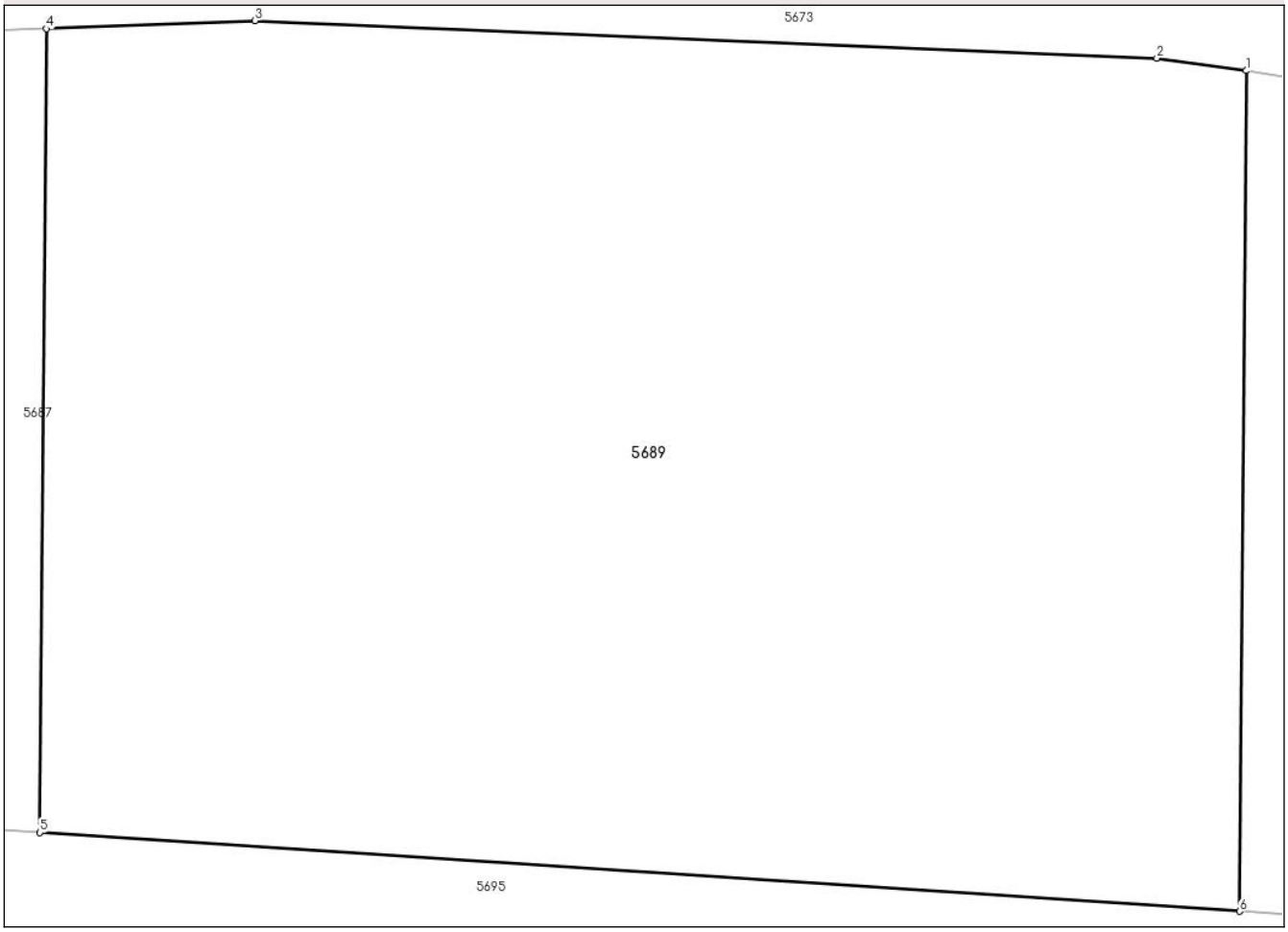

Date referitoare la teren

Crt	Categorie folosință	Intra vilan	Suprafaţa (mp)	Tarla	Parcelă	Nr. topo	Observaţii / Referinţe
1	pasune	NU	113	144	1073c/7	-	144/1075c/7 conform plan 1:10000

Lungime Segmente
1) Valorile lungimilor segmentelor sunt obţinute din proiecţie în plan.

Punct început	X / Y	Punct sfârşit	X / Y	Lungime segment (** (m)
1	619.755,047 601.154,733	2	619.754,1 601.154,867	0.956
2	619.754,1 601.154,867	3	619.744,522 601.155,263	9.586
3	619.744,522 601.155,263	4	619.742,305 601.155,178	2.218
4	619.742,305 601.155,178	5	619.742,238 601.146,642	8.536
5	619.742,238 601.146,642	6	619.754,977 601.145,806	12.766

Document care conține date cu caracter personal, protejat de prevederile Regulamentului (UE) nr. 679/2016 și Legii 190/2018

Punct început	X / Y	Punct sfârşit	X / Y	Lungime segment (** (m)
6	619.754,977 601.145,806	1	619.755,047 601.154,733	8.927

** Lungimile segmentelor sunt determinate în planul de proiecţie Stereo 70 şi sunt rotunjite la 1 milimetru.
*** Distanţa dintre puncte este formată din segmente cumulate ce sunt mai mici decât valoarea 1 milimetru.

Document care conține date cu caracter personal, protejat de prevederile Regulamentului (UE) nr. 679/2016 și Legii 190/2018

DATE DESPRE IMOBILUL NR. 5690

Oficiul de Cadastru şi Publicitate Imobiliară NEAMT
Biroul de Cadastru şi Publicitate Imobiliară Piatra-Neamt

A. Partea I. Descrierea imobilului

TEREN Extravilan

Adresa: Jud. Neamt, Tarla Bahnă Fânaț Rc

Nr. Crt	Nr cadastral Nr. topografic	Suprafaţa* (mp)	Observaţii / Referinţe
A1		Din acte: 550 Masurata: 495	Sector cadastral:83 Teren neimprejmuit; Tarla Bahnă Fânaț Rc; Diferența de suprafață de 55 mp se regăsește la ID5691

B. Partea II. Proprietari şi acte

Inscrieri privitoare la dreptul de proprietate şi alte drepturi reale		Referinţe
/		
Act Notarial nr. 866, din 15/06/2005 emis de BNP POSTELNICU MIHAI (act notarial Certificat de moștenitor nr. 25 din 15.06.2005, emis de BNP POSTELNICU MIHAI);		
B1	Intabulare, drept de PROPRIETATE, dobandit prin Conventie, cota actuala 1/1	A1
	1) **BOROȘ IOAN**	

C. Partea III. SARCINI .

Inscrieri privind dezmembramintele dreptului de proprietate, drepturi reale de garanţie şi sarcini	Referinţe
NU SUNT	

Document care conține date cu caracter personal, protejat de prevederile Regulamentului (UE) nr. 679/2016 și Legii 190/2018

Anexa Nr. 1 La Partea I

Teren

Nr cadastral	Suprafaţa (mp)*	Observaţii / Referinţe
	Din acte: 550 Masurata: 495	Tarla Bahnă Fânaț Rc; Diferența de suprafață de 55 mp se regăsește la ID5691

* Suprafaţa este determinată in planul de proiecţie Stereo 70.

DETALII LINIARE IMOBIL

Date referitoare la teren

Crt	Categorie folosință	Intra vilan	Suprafaţa (mp)	Tarla	Parcelă	Nr. topo	Observaţii / Referinţe
1	pasune	NU	495	144	1075/9	-	144/1073/9 conform plan 1:10000

Lungime Segmente
1) Valorile lungimilor segmentelor sunt obţinute din proiecţie în plan.

Punct început	X / Y	Punct sfârşit	X / Y	Lungime segment (** (m)
1	619.762,049 601.234,698	2	619.755,678 601.235,117	6.385
2	619.755,678 601.235,117	3	619.755,07 601.157,759	77.36
3	619.755,07 601.157,759	4	619.761,437 601.156,744	6.447
4	619.761,437 601.156,744	1	619.762,049 601.234,698	77.957

Document care conține date cu caracter personal, protejat de prevederile Regulamentului (UE) nr. 679/2016 și Legii 190/2018

** Lungimile segmentelor sunt determinate în planul de proiecţie Stereo 70 şi sunt rotunjite la 1 milimetru.
*** Distanţa dintre puncte este formată din segmente cumulate ce sunt mai mici decât valoarea 1 milimetru.

Document care conține date cu caracter personal, protejat de prevederile Regulamentului (UE) nr. 679/2016 și Legii 190/2018

DATE DESPRE IMOBILUL NR. 5691

Oficiul de Cadastru şi Publicitate Imobiliară NEAMT
Biroul de Cadastru şi Publicitate Imobiliară Piatra-Neamt

A. Partea I. Descrierea imobilului

TEREN Extravilan

Adresa: Jud. Neamt, Tarla Bahnă Fânaț Rc

Nr. Crt	Nr cadastral Nr. topografic	Suprafaţa* (mp)	Observaţii / Referinţe
A1		Din acte: 550 Masurata: 55	Sector cadastral:83 Teren neimprejmuit; Tarla Bahnă Fânaț Rc; Diferența de suprafață de 495 mp se regăsește la ID5690

B. Partea II. Proprietari şi acte

Inscrieri privitoare la dreptul de proprietate şi alte drepturi reale		Referinţe
/		
Act Notarial nr. 866, din 15/06/2005 emis de BNP POSTELNICU MIHAI (act notarial Certificat de moștenitor nr. 25 din 15.06.2005, emis de BNP POSTELNICU MIHAI);		
B1	Intabulare, drept de PROPRIETATE, dobandit prin Conventie, cota actuala 1/1	A1
	1) **BOROȘ IOAN**	

C. Partea III. SARCINI .

Inscrieri privind dezmembramintele dreptului de proprietate, drepturi reale de garanţie şi sarcini	Referinţe
NU SUNT	

Document care conține date cu caracter personal, protejat de prevederile Regulamentului (UE) nr. 679/2016 și Legii 190/2018

Anexa Nr. 1 La Partea I

Teren

Nr cadastral	Suprafaţa (mp)*	Observaţii / Referinţe
	Din acte: 550 Masurata: 55	Tarla Bahnă Fânaț Rc; Diferența de suprafață de 495 mp se regăsește la ID5690

* Suprafaţa este determinată in planul de proiecţie Stereo 70.

DETALII LINIARE IMOBIL

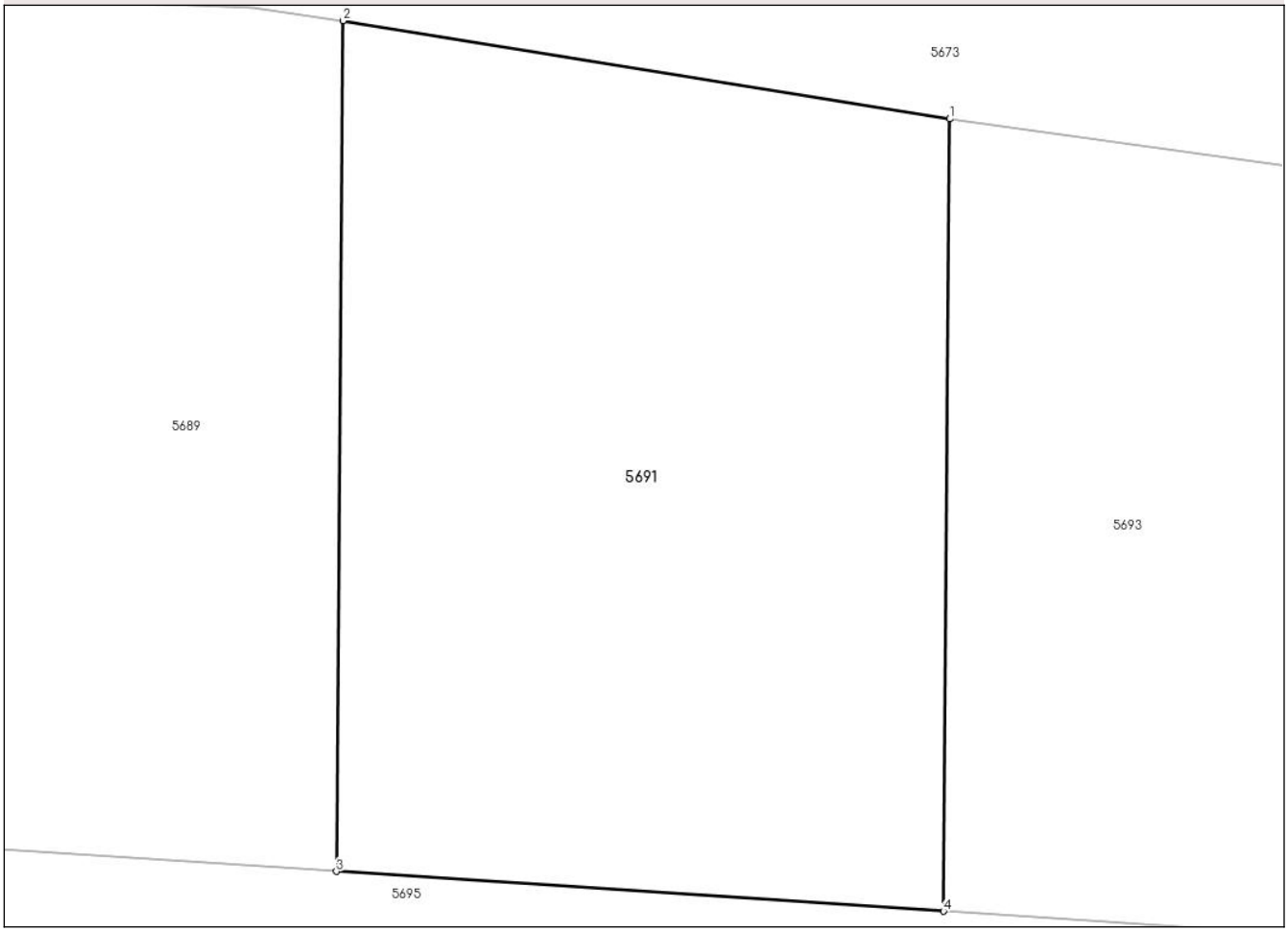

Date referitoare la teren

Crt	Categorie folosință	Intra vilan	Suprafaţa (mp)	Tarla	Parcelă	Nr. topo	Observaţii / Referinţe
1	pasune	NU	55	144	1075/9	-	

Lungime Segmente
1) Valorile lungimilor segmentelor sunt obţinute din proiecţie în plan.

Punct început	X / Y	Punct sfârşit	X / Y	Lungime segment (** (m)
1	619.761,413 601.153,702	2	619.755,047 601.154,733	6.45
2	619.755,047 601.154,733	3	619.754,977 601.145,806	8.927
3	619.754,977 601.145,806	4	619.761,348 601.145,388	6.385
4	619.761,348 601.145,388	1	619.761,413 601.153,702	8.315

Document care conține date cu caracter personal, protejat de prevederile Regulamentului (UE) nr. 679/2016 și Legii 190/2018

** Lungimile segmentelor sunt determinate în planul de proiecţie Stereo 70 şi sunt rotunjite la 1 milimetru.
*** Distanţa dintre puncte este formată din segmente cumulate ce sunt mai mici decât valoarea 1 milimetru.

Document care conține date cu caracter personal, protejat de prevederile Regulamentului (UE) nr. 679/2016 și Legii 190/2018

DATE DESPRE IMOBILUL NR. 5692

Oficiul de Cadastru şi Publicitate Imobiliară NEAMT
Biroul de Cadastru şi Publicitate Imobiliară Piatra-Neamt

A. Partea I. Descrierea imobilului

TEREN Extravilan

Adresa: Jud. Neamt, Tarla Bahnă Fânaț Rc

Nr. Crt	Nr cadastral Nr. topografic	Suprafaţa* (mp)	Observaţii / Referinţe
A1		Din acte: 550 Masurata: 511	Sector cadastral:83 Teren neimprejmuit; Tarla Bahnă Fânaț Rc; Diferența de suprafață de 39 mp se regăsește la ID5693

B. Partea II. Proprietari şi acte

Inscrieri privitoare la dreptul de proprietate şi alte drepturi reale		Referinţe
/		
Act Notarial nr. 866, din 15/06/2005 emis de BNP POSTELNICU MIHAI (act notarial Certificat de moștenitor nr. 25 din 15.06.2005, emis de BNP POSTELNICU MIHAI);		
B1	Intabulare, drept de PROPRIETATE, dobandit prin Conventie, cota actuala 1/1	A1
	1) **APOPEI ANIȘOARA**	

C. Partea III. SARCINI .

Inscrieri privind dezmembramintele dreptului de proprietate, drepturi reale de garanţie şi sarcini	Referinţe
NU SUNT	

Anexa Nr. 1 La Partea I

Teren

Nr cadastral	Suprafaţa (mp)*	Observaţii / Referinţe
	Din acte: 550 Masurata: 511	Tarla Bahnă Fânaț Rc; Diferența de suprafață de 39 mp se regăsește la ID5693

* Suprafaţa este determinată in planul de proiecţie Stereo 70.

DETALII LINIARE IMOBIL

Date referitoare la teren

Crt	Categorie folosință	Intra vilan	Suprafaţa (mp)	Tarla	Parcelă	Nr. topo	Observaţii / Referinţe
1	pasune	NU	511	144	1075/9	-	144/1073/9 conform plan 1:10000

Lungime Segmente
1) Valorile lungimilor segmentelor sunt obţinute din proiecţie în plan.

Punct început	X / Y	Punct sfârşit	X / Y	Lungime segment (** (m)
1	619.768,601 601.234,268	2	619.762,049 601.234,698	6.566
2	619.762,049 601.234,698	3	619.761,437 601.156,744	77.957
3	619.761,437 601.156,744	4	619.767,399 601.155,906	6.021
4	619.767,399 601.155,906	5	619.768,032 601.161,816	5.944
5	619.768,032 601.161,816	1	619.768,601 601.234,268	72.454

Document care conține date cu caracter personal, protejat de prevederile Regulamentului (UE) nr. 679/2016 și Legii 190/2018

** Lungimile segmentelor sunt determinate în planul de proiecţie Stereo 70 şi sunt rotunjite la 1 milimetru.
*** Distanţa dintre puncte este formată din segmente cumulate ce sunt mai mici decât valoarea 1 milimetru.

Document care conține date cu caracter personal, protejat de prevederile Regulamentului (UE) nr. 679/2016 și Legii 190/2018

DATE DESPRE IMOBILUL NR. 5693

Oficiul de Cadastru şi Publicitate Imobiliară NEAMT
Biroul de Cadastru şi Publicitate Imobiliară Piatra-Neamt

A. Partea I. Descrierea imobilului

TEREN Extravilan

Adresa: Jud. Neamt, Tarla Bahnă Fânaț Rc

Nr. Crt	Nr cadastral Nr. topografic	Suprafaţa* (mp)	Observaţii / Referinţe
A1		Din acte: 550 Masurata: 39	Sector cadastral:83 Teren neimprejmuit; Tarla Bahnă Fânaț Rc; Diferența de suprafață de 511 mp se regăsește la ID5692

B. Partea II. Proprietari şi acte

Inscrieri privitoare la dreptul de proprietate şi alte drepturi reale		Referinţe
/		
Act Notarial nr. 866, din 15/06/2005 emis de BNP POSTELNICU MIHAI (act notarial Certificat de moștenitor nr. 25 din 15.06.2005, emis de BNP POSTELNICU MIHAI);		
B1	Intabulare, drept de PROPRIETATE, dobandit prin Conventie, cota actuala 1/1	A1
	1) **APOPEI ANIȘOARA**	

C. Partea III. SARCINI .

Inscrieri privind dezmembramintele dreptului de proprietate, drepturi reale de garanţie şi sarcini	Referinţe
NU SUNT	

Document care conține date cu caracter personal, protejat de prevederile Regulamentului (UE) nr. 679/2016 și Legii 190/2018

Anexa Nr. 1 La Partea I

Teren

Nr cadastral	Suprafaţa (mp)*	Observaţii / Referinţe
	Din acte: 550 Masurata: 39	Tarla Bahnă Fânaț Rc; Diferența de suprafață de 511 mp se regăsește la ID5692

* Suprafaţa este determinată in planul de proiecţie Stereo 70.

DETALII LINIARE IMOBIL

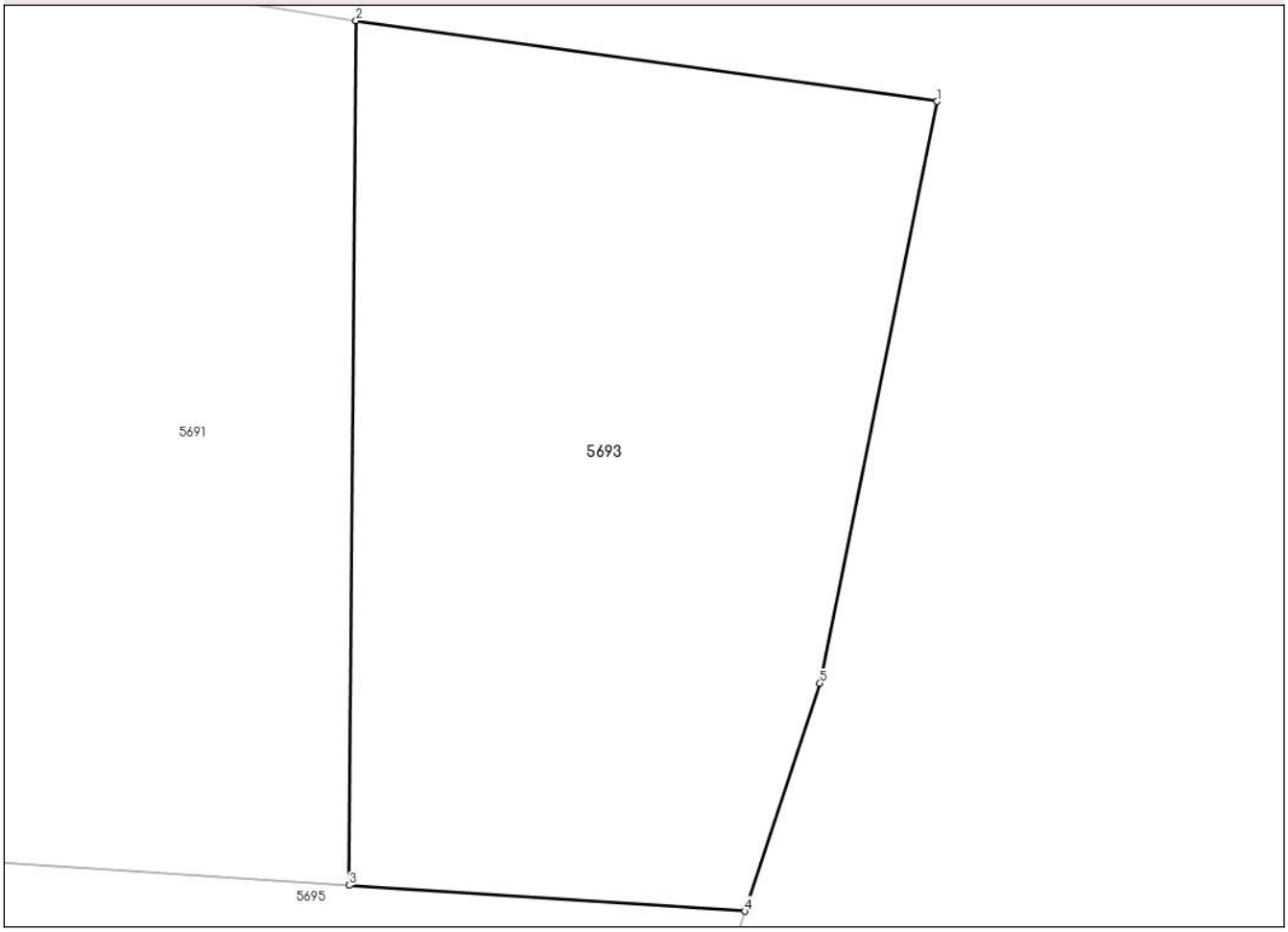

Date referitoare la teren

Crt	Categorie folosință	Intra vilan	Suprafaţa (mp)	Tarla	Parcelă	Nr. topo	Observaţii / Referinţe
1	pasune	NU	39	144	1075/9	-	

Lungime Segmente
1) Valorile lungimilor segmentelor sunt obţinute din proiecţie în plan.

Punct început	X / Y	Punct sfârşit	X / Y	Lungime segment (** (m)
1	619.767,001 601.152,926	2	619.761,413 601.153,702	5.641
2	619.761,413 601.153,702	3	619.761,348 601.145,388	8.315
3	619.761,348 601.145,388	4	619.765,152 601.145,138	3.812
4	619.765,152 601.145,138	5	619.765,876 601.147,331	2.309
5	619.765,876 601.147,331	1	619.767,001 601.152,926	5.707

Document care conține date cu caracter personal, protejat de prevederile Regulamentului (UE) nr. 679/2016 și Legii 190/2018

** Lungimile segmentelor sunt determinate în planul de proiecţie Stereo 70 şi sunt rotunjite la 1 milimetru.
*** Distanţa dintre puncte este formată din segmente cumulate ce sunt mai mici decât valoarea 1 milimetru.

Document care conține date cu caracter personal, protejat de prevederile Regulamentului (UE) nr. 679/2016 și Legii 190/2018

DATE DESPRE IMOBILUL NR. 5694

Oficiul de Cadastru şi Publicitate Imobiliară NEAMT
Biroul de Cadastru şi Publicitate Imobiliară Piatra-Neamt

A. Partea I. Descrierea imobilului

TEREN Extravilan

Adresa: Jud. Neamt, Tarla Bahnă Fânaţ Rc

Nr. Crt	Nr cadastral Nr. topografic	Suprafaţa* (mp)	Observaţii / Referinţe
A1		700	Sector cadastral:83 Teren neimprejmuit; Tarla Bahnă Fânaţ Rc

B. Partea II. Proprietari şi acte

Inscrieri privitoare la dreptul de proprietate şi alte drepturi reale		Referinţe
/		
Act Administrativ nr. 32/2769, din 27/05/2002 emis de CJPSDPAT NEAMŢ (titlu de proprietate);		
B1	Intabulare, drept de PROPRIETATE, dobandit prin Reconstituire, cota actuala 1/1	A1
	1) **MINUŢ P VERONA**	

C. Partea III. SARCINI .

Inscrieri privind dezmembramintele dreptului de proprietate, drepturi reale de garanţie şi sarcini	Referinţe
NU SUNT	

Anexa Nr. 1 La Partea I

Teren

Nr cadastral	Suprafaţa (mp)*	Observaţii / Referinţe
	700	Tarla Bahnă Fânaț Rc

* Suprafaţa este determinată in planul de proiecţie Stereo 70.

DETALII LINIARE IMOBIL

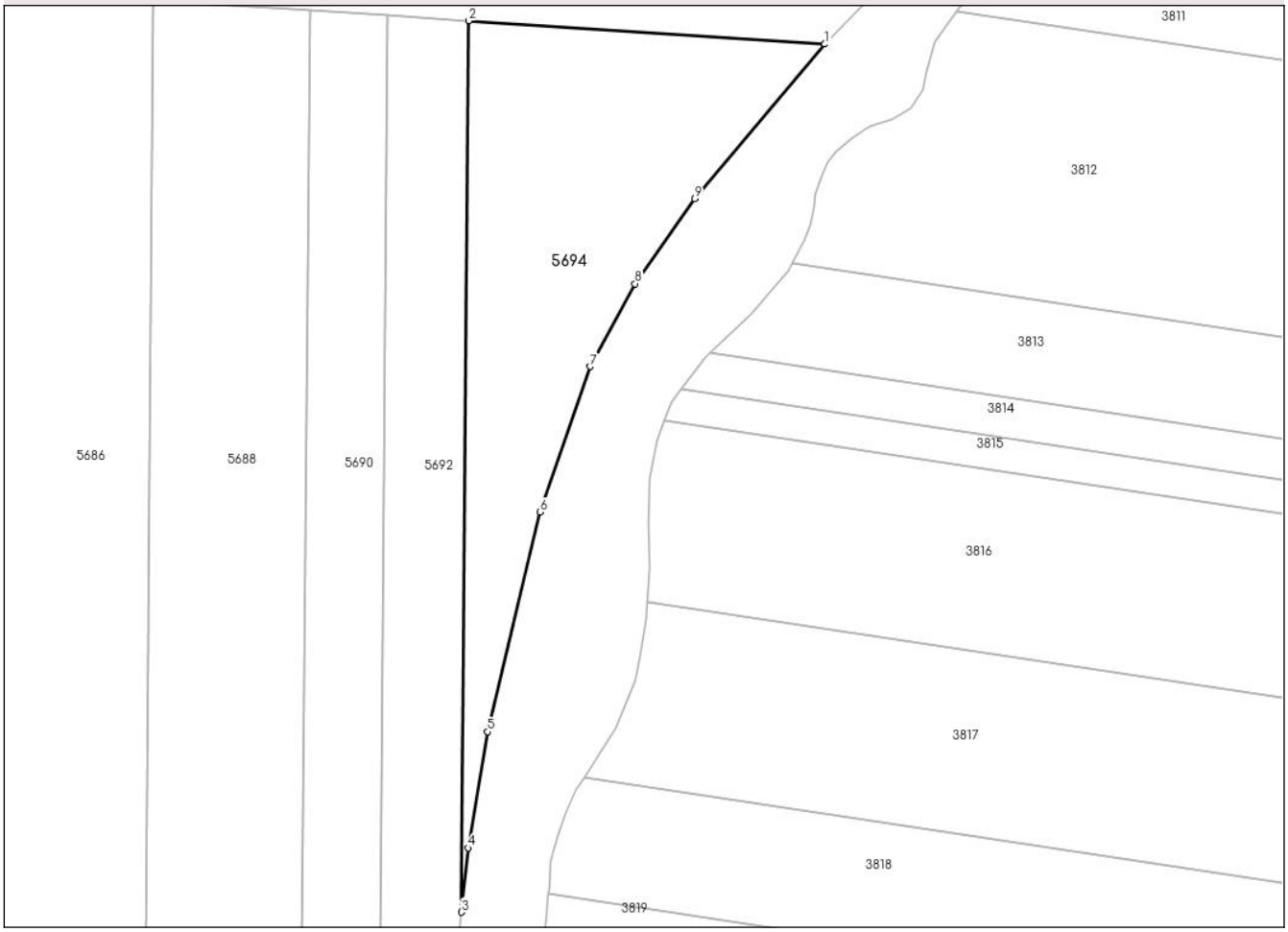

Date referitoare la teren

Crt	Categorie folosință	Intra vilan	Suprafaţa (mp)	Tarla	Parcelă	Nr. topo	Observaţii / Referinţe
1	pasune	NU	700	144	1073/10	-	

Lungime Segmente
1) Valorile lungimilor segmentelor sunt obţinute din proiecţie în plan.

Punct început	X / Y	Punct sfârşit	X / Y	Lungime segment (** (m)
1	619.797,578 601.232,366	2	619.768,601 601.234,268	29.039
2	619.768,601 601.234,268	3	619.768,032 601.161,816	72.454
3	619.768,032 601.161,816	4	619.768,592 601.167,037	5.251
4	619.768,592 601.167,037	5	619.770,171 601.176,482	9.576
5	619.770,171 601.176,482	6	619.774,444 601.194,338	18.361

Document care conține date cu caracter personal, protejat de prevederile Regulamentului (UE) nr. 679/2016 și Legii 190/2018

Punct început	X / Y	Punct sfârşit	X / Y	Lungime segment (** (m)
6	619.774,444 601.194,338	7	619.778,492 601.206,161	12.497
7	619.778,492 601.206,161	8	619.782,148 601.212,889	7.657
8	619.782,148 601.212,889	9	619.786,999 601.219,812	8.453
9	619.786,999 601.219,812	1	619.797,578 601.232,366	16.417

** Lungimile segmentelor sunt determinate în planul de proiecţie Stereo 70 şi sunt rotunjite la 1 milimetru.
*** Distanţa dintre puncte este formată din segmente cumulate ce sunt mai mici decât valoarea 1 milimetru.

DATE DESPRE IMOBILUL NR. 5695

Oficiul de Cadastru şi Publicitate Imobiliară NEAMT
Biroul de Cadastru şi Publicitate Imobiliară Piatra-Neamt

A. Partea I. Descrierea imobilului

TEREN Extravilan

Adresa: Jud. Neamt, Tarla Bahnă Fânaţ Rd

Nr. Crt	Nr cadastral Nr. topografic	Suprafaţa* (mp)	Observaţii / Referinţe
A1		1.075	Sector cadastral:83 Teren neimprejmuit; Tarla Bahnă Fânaţ Rd

B. Partea II. Proprietari şi acte

Inscrieri privitoare la dreptul de proprietate şi alte drepturi reale		Referinţe
/		
Hotarare Judecatoreasca nr. 4733, din 23/11/2007 emis de JUDECĂTORIA PIATRA NEAMŢ (sentinţă civilă);		
B1	Intabulare, drept de PROPRIETATE, dobandit prin Hotarare Judecatoreasca, cota actuala 1/1	A1
	1) **FERARU PROFIRA**	

C. Partea III. SARCINI .

Inscrieri privind dezmembramintele dreptului de proprietate, drepturi reale de garanţie şi sarcini	Referinţe
NU SUNT	

Document care conține date cu caracter personal, protejat de prevederile Regulamentului (UE) nr. 679/2016 și Legii 190/2018

Anexa Nr. 1 La Partea I

Teren

Nr cadastral	Suprafaţa (mp)*	Observaţii / Referinţe
	1.075	Tarla Bahnă Fânaț Rd

* Suprafaţa este determinată in planul de proiecţie Stereo 70.

DETALII LINIARE IMOBIL

Date referitoare la teren

Crt	Categorie folosință	Intra vilan	Suprafaţa (mp)	Tarla	Parcelă	Nr. topo	Observaţii / Referinţe
1	pasune	NU	1.075	144	1075a/1	-	

Lungime Segmente
1) Valorile lungimilor segmentelor sunt obţinute din proiecţie în plan.

Punct început	X / Y	Punct sfârşit	X / Y	Lungime segment (** (m)
1	619.659,244 601.152,09	2	619.660,572 601.141,598	10.575
2	619.660,572 601.141,598	3	619.760,885 601.135,014	100.53
3	619.760,885 601.135,014	4	619.763,6 601.140,438	6.066
4	619.763,6 601.140,438	5	619.765,152 601.145,138	4.949
5	619.765,152 601.145,138	6	619.761,348 601.145,388	3.812

Document care conține date cu caracter personal, protejat de prevederile Regulamentului (UE) nr. 679/2016 și Legii 190/2018

Punct început	X / Y	Punct sfârşit	X / Y	Lungime segment (** (m)
6	619.761,348 601.145,388	7	619.754,977 601.145,806	6.385
7	619.754,977 601.145,806	8	619.742,238 601.146,642	12.766
8	619.742,238 601.146,642	9	619.729,5 601.147,478	12.766
9	619.729,5 601.147,478	10	619.717,095 601.148,293	12.432
10	619.717,095 601.148,293	11	619.704,292 601.149,133	12.831
11	619.704,292 601.149,133	12	619.690,473 601.150,04	13.848
12	619.690,473 601.150,04	13	619.677,834 601.150,87	12.666
13	619.677,834 601.150,87	14	619.665,177 601.151,701	12.685
14	619.665,177 601.151,701	1	619.659,244 601.152,09	5.946

** Lungimile segmentelor sunt determinate în planul de proiecţie Stereo 70 şi sunt rotunjite la 1 milimetru.
*** Distanţa dintre puncte este formată din segmente cumulate ce sunt mai mici decât valoarea 1 milimetru.

DATE DESPRE IMOBILUL NR. 5696

Oficiul de Cadastru şi Publicitate Imobiliară NEAMT
Biroul de Cadastru şi Publicitate Imobiliară Piatra-Neamt

A. Partea I. Descrierea imobilului

TEREN Extravilan

Adresa: Jud. Neamt, Tarla Bahnă Fânaţ Rd

Nr. Crt	Nr cadastral Nr. topografic	Suprafaţa* (mp)	Observaţii / Referinţe
A1		1.072	Sector cadastral:83 Teren neimprejmuit; Tarla Bahnă Fânaţ Rd

B. Partea II. Proprietari şi acte

Inscrieri privitoare la dreptul de proprietate şi alte drepturi reale		Referinţe
/		
Act Administrativ nr. 75/16, din 11/10/2002 emis de CJSDPAT NEAMŢ (titlu de proprietate);		
B1	Intabulare, drept de PROPRIETATE, dobandit prin Reconstituire, cota actuala 1/1	A1
	1) **BALMUŞ GH NECULAI**	

C. Partea III. SARCINI .

Inscrieri privind dezmembramintele dreptului de proprietate, drepturi reale de garanţie şi sarcini	Referinţe
NU SUNT	

Document care conține date cu caracter personal, protejat de prevederile Regulamentului (UE) nr. 679/2016 și Legii 190/2018

Anexa Nr. 1 La Partea I

Teren

Nr cadastral	Suprafaţa (mp)*	Observaţii / Referinţe
	1.072	Tarla Bahnă Fânaț Rd

* Suprafaţa este determinată in planul de proiecţie Stereo 70.

DETALII LINIARE IMOBIL

Date referitoare la teren

Crt	Categorie folosință	Intra vilan	Suprafaţa (mp)	Tarla	Parcelă	Nr. topo	Observaţii / Referinţe
1	pasune	NU	1.072	143	1075a/2	-	144/1075a/2 conform plan 1:10000

Lungime Segmente
1) Valorile lungimilor segmentelor sunt obţinute din proiecţie în plan.

Punct început	X / Y	Punct sfârşit	X / Y	Lungime segment (** (m)
1	619.660,572 601.141,598	2	619.661,981 601.130,46	11.228
2	619.661,981 601.130,46	3	619.756,24 601.124,272	94.462
3	619.756,24 601.124,272	4	619.756,409 601.125,788	1.526
4	619.756,409 601.125,788	5	619.760,518 601.134,279	9.433
5	619.760,518 601.134,279	6	619.760,885 601.135,014	0.821

Document care conține date cu caracter personal, protejat de prevederile Regulamentului (UE) nr. 679/2016 și Legii 190/2018

Punct început	X / Y	Punct sfârşit	X / Y	Lungime segment (** (m)
6	619.760,885 601.135,014	1	619.660,572 601.141,598	100.53

** Lungimile segmentelor sunt determinate în planul de proiecţie Stereo 70 şi sunt rotunjite la 1 milimetru.
*** Distanţa dintre puncte este formată din segmente cumulate ce sunt mai mici decât valoarea 1 milimetru.

Document care conține date cu caracter personal, protejat de prevederile Regulamentului (UE) nr. 679/2016 și Legii 190/2018

DATE DESPRE IMOBILUL NR. 5697

Oficiul de Cadastru şi Publicitate Imobiliară NEAMT
Biroul de Cadastru şi Publicitate Imobiliară Piatra-Neamt

A. Partea I. Descrierea imobilului

TEREN Extravilan

Adresa: Jud. Neamt, Tarla Bahnă Fânaţ Rd

Nr. Crt	Nr cadastral Nr. topografic	Suprafaţa* (mp)	Observaţii / Referinţe
A1		1.100	Sector cadastral:83 Teren neimprejmuit; Tarla Bahnă Fânaţ Rd

B. Partea II. Proprietari şi acte

Inscrieri privitoare la dreptul de proprietate şi alte drepturi reale		Referinţe
/		
Act Administrativ nr. 32/2798, din 10/12/2001 emis de CJSDPAT NEAMŢ (titlu de proprietate);		
B1	Intabulare, drept de PROPRIETATE, dobandit prin Reconstituire, cota actuala 1/1	A1
	1) **DUMITRIU N ANA** 2) **ASOLTANEI N NECULAI** 3) **ASOLTANEI N MARIA** 4) **ASOLTANEI N MIHAI** 5) **OSTAHIE AUREL** 6) **TABACARU CATINCA VASILE**	

C. Partea III. SARCINI .

Inscrieri privind dezmembramintele dreptului de proprietate, drepturi reale de garanţie şi sarcini	Referinţe
NU SUNT	

Document care conține date cu caracter personal, protejat de prevederile Regulamentului (UE) nr. 679/2016 și Legii 190/2018

Anexa Nr. 1 La Partea I

Teren

Nr cadastral	Suprafaţa (mp)*	Observaţii / Referinţe
	1.100	Tarla Bahnă Fânaț Rd

* Suprafaţa este determinată in planul de proiecţie Stereo 70.

DETALII LINIARE IMOBIL

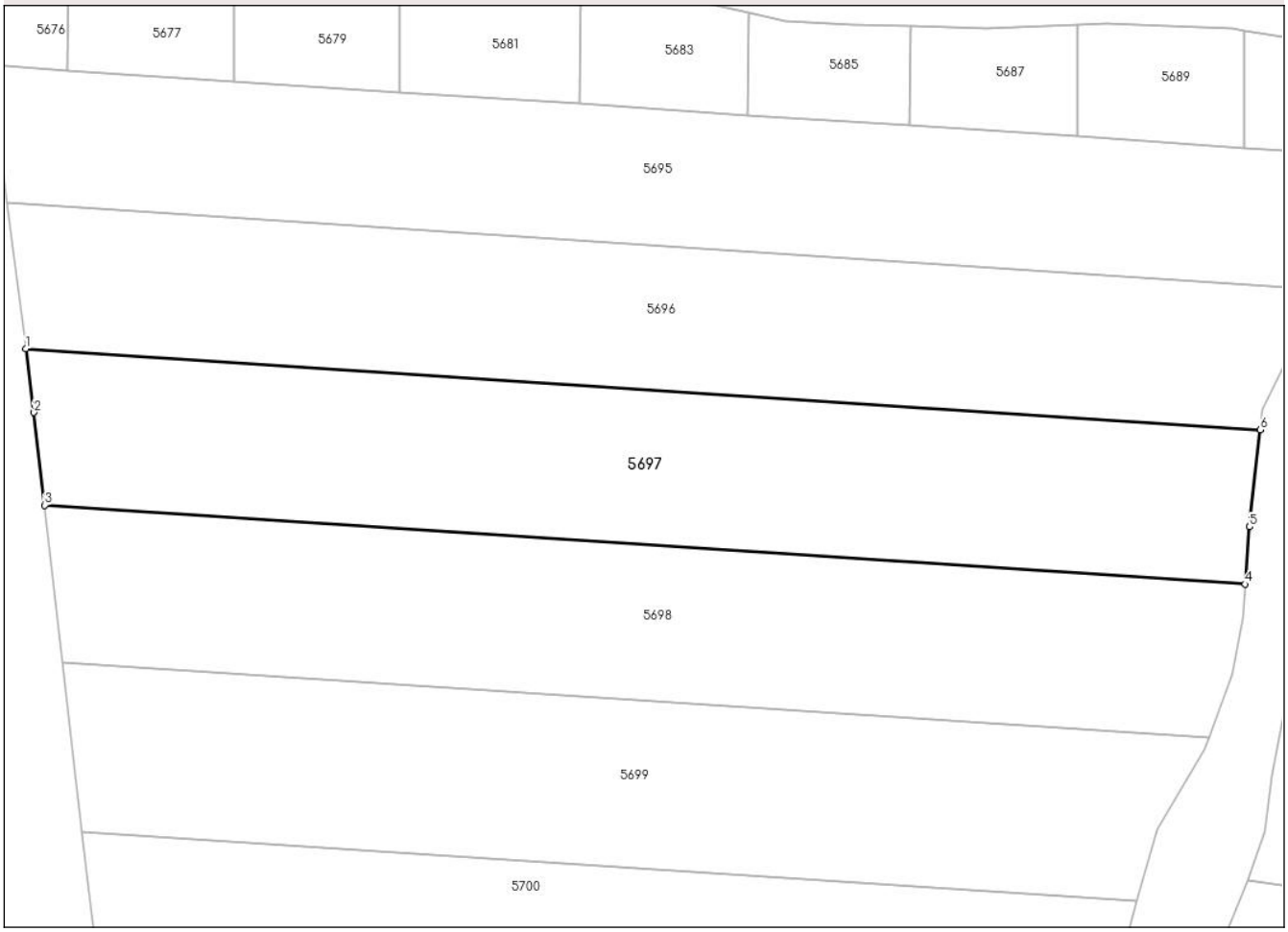

Date referitoare la teren

Crt	Categorie folosință	Intra vilan	Suprafaţa (mp)	Tarla	Parcelă	Nr. topo	Observaţii / Referinţe
1	pasune	NU	1.100	144	1075/3	-	

Lungime Segmente
1) Valorile lungimilor segmentelor sunt obţinute din proiecţie în plan.

Punct început	X / Y	Punct sfârşit	X / Y	Lungime segment (** (m)
1	619.661,981 601.130,46	2	619.662,597 601.125,592	4.906
2	619.662,597 601.125,592	3	619.663,414 601.118,525	7.115
3	619.663,414 601.118,525	4	619.755,083 601.112,507	91.866
4	619.755,083 601.112,507	5	619.755,417 601.116,873	4.378
5	619.755,417 601.116,873	6	619.756,24 601.124,272	7.445

Document care conține date cu caracter personal, protejat de prevederile Regulamentului (UE) nr. 679/2016 și Legii 190/2018

Punct început	X / Y	Punct sfârşit	X / Y	Lungime segment (** (m)
6	619.756,24 601.124,272	1	619.661,981 601.130,46	94.462

** Lungimile segmentelor sunt determinate în planul de proiecţie Stereo 70 şi sunt rotunjite la 1 milimetru.
*** Distanţa dintre puncte este formată din segmente cumulate ce sunt mai mici decât valoarea 1 milimetru.

Document care conține date cu caracter personal, protejat de prevederile Regulamentului (UE) nr. 679/2016 și Legii 190/2018

DATE DESPRE IMOBILUL NR. 5698

Oficiul de Cadastru şi Publicitate Imobiliară NEAMT
Biroul de Cadastru şi Publicitate Imobiliară Piatra-Neamt

A. Partea I. Descrierea imobilului

TEREN Extravilan

Adresa: Jud. Neamt, Tarla Bahnă Fânaţ Rd

Nr. Crt	Nr cadastral Nr. topografic	Suprafaţa* (mp)	Observaţii / Referinţe
A1		1.072	Sector cadastral:83 Teren neimprejmuit; Tarla Bahnă Fânaţ Rd

B. Partea II. Proprietari şi acte

Inscrieri privitoare la dreptul de proprietate şi alte drepturi reale		Referinţe
/		
Act Administrativ nr. 32/2420, din 06/09/2001 emis de CJSDPAT NEAMŢ (titlu de proprietate);		
B1	Intabulare, drept de PROPRIETATE, dobandit prin Reconstituire, cota actuala 1/1	A1
	1) **VORNICU P GRIGORE**	

C. Partea III. SARCINI .

Inscrieri privind dezmembramintele dreptului de proprietate, drepturi reale de garanţie şi sarcini	Referinţe
NU SUNT	

Document care conține date cu caracter personal, protejat de prevederile Regulamentului (UE) nr. 679/2016 și Legii 190/2018

Anexa Nr. 1 La Partea I

Teren

Nr cadastral	Suprafaţa (mp)*	Observaţii / Referinţe
	1.072	Tarla Bahnă Fânaț Rd

* Suprafaţa este determinată in planul de proiecţie Stereo 70.

DETALII LINIARE IMOBIL

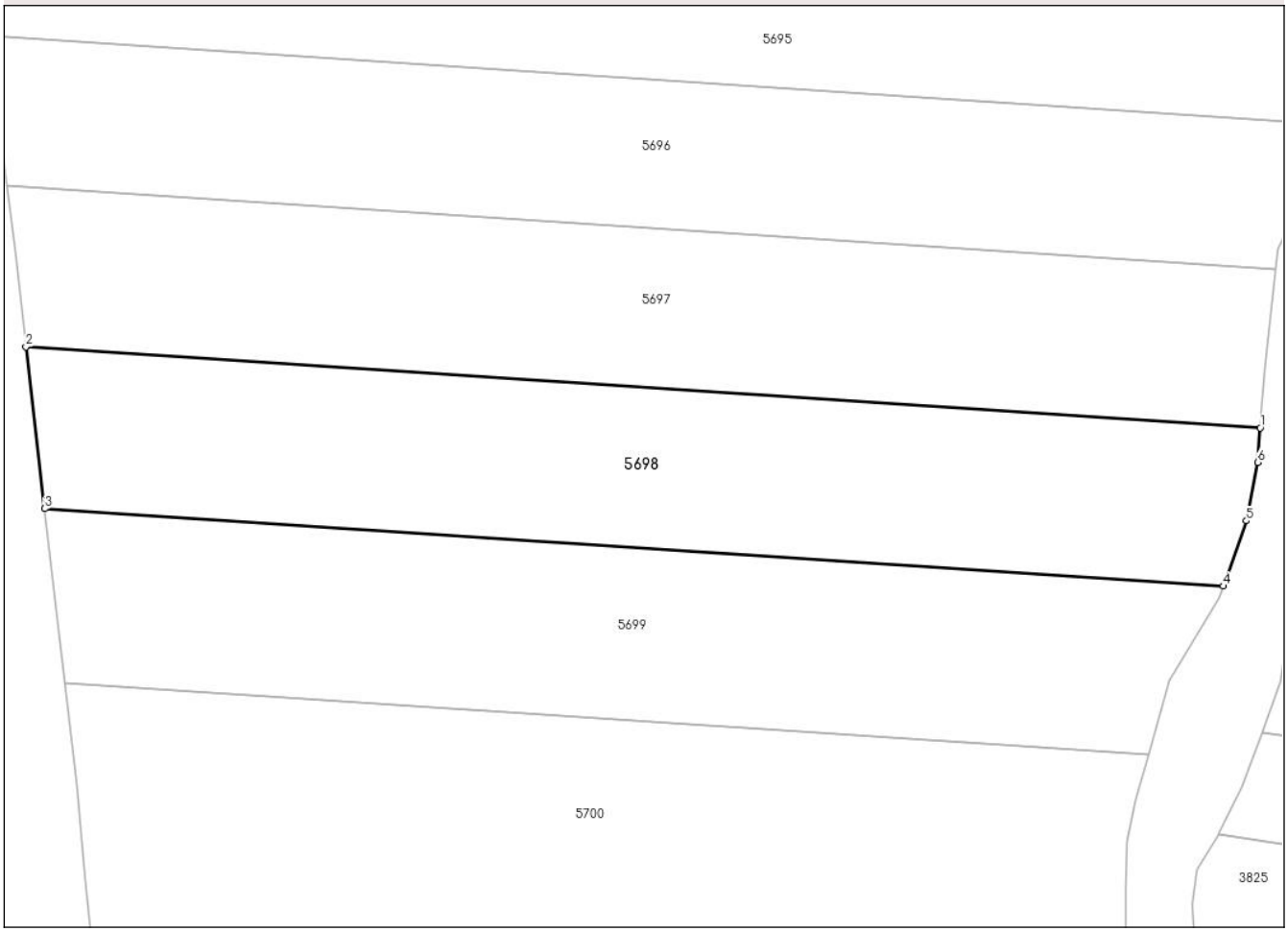

Date referitoare la teren

Crt	Categorie folosință	Intra vilan	Suprafaţa (mp)	Tarla	Parcelă	Nr. topo	Observaţii / Referinţe
1	pasune	NU	1.072	144	1075a/4	-	

Lungime Segmente
1) Valorile lungimilor segmentelor sunt obţinute din proiecţie în plan.

Punct început	X / Y	Punct sfârşit	X / Y	Lungime segment (** (m)
1	619.755,083 601.112,507	2	619.663,414 601.118,525	91.866
2	619.663,414 601.118,525	3	619.664,802 601.106,514	12.09
3	619.664,802 601.106,514	4	619.752,324 601.100,769	87.711
4	619.752,324 601.100,769	5	619.754,049 601.105,621	5.149
5	619.754,049 601.105,621	6	619.754,888 601.109,959	4.418

Document care conține date cu caracter personal, protejat de prevederile Regulamentului (UE) nr. 679/2016 și Legii 190/2018

Punct început	X / Y	Punct sfârşit	X / Y	Lungime segment (** (m)
6	619.754,888 601.109,959	1	619.755,083 601.112,507	2.556

** Lungimile segmentelor sunt determinate în planul de proiecţie Stereo 70 şi sunt rotunjite la 1 milimetru.
*** Distanţa dintre puncte este formată din segmente cumulate ce sunt mai mici decât valoarea 1 milimetru.

Document care conține date cu caracter personal, protejat de prevederile Regulamentului (UE) nr. 679/2016 și Legii 190/2018

DATE DESPRE IMOBILUL NR. 5699

Oficiul de Cadastru şi Publicitate Imobiliară NEAMT
Biroul de Cadastru şi Publicitate Imobiliară Piatra-Neamt

A. Partea I. Descrierea imobilului

TEREN Extravilan

Adresa: Jud. Neamt, Tarla Bahnă Fânaţ Rd

Nr. Crt	Nr cadastral Nr. topografic	Suprafaţa* (mp)	Observaţii / Referinţe
A1		1.072	Sector cadastral:83 Teren neimprejmuit; Tarla Bahnă Fânaţ Rd

B. Partea II. Proprietari şi acte

Inscrieri privitoare la dreptul de proprietate şi alte drepturi reale		Referinţe
/		
Hotarare Judecatoreasca nr. 4774, din 27/11/2007 emis de JUDECĂTORIA PIATRA-NEAMŢ (sentinţă civilă);		
B1	Intabulare, drept de PROPRIETATE, dobandit prin Hotarare Judecatoreasca, cota actuala 1/1	A1
	1) **LUPULEASA ELENA**	

C. Partea III. SARCINI .

Inscrieri privind dezmembramintele dreptului de proprietate, drepturi reale de garanţie şi sarcini	Referinţe
NU SUNT	

Document care conține date cu caracter personal, protejat de prevederile Regulamentului (UE) nr. 679/2016 și Legii 190/2018

Anexa Nr. 1 La Partea I

Teren

Nr cadastral	Suprafaţa (mp)*	Observaţii / Referinţe
	1.072	Tarla Bahnă Fânaț Rd

* Suprafaţa este determinată in planul de proiecţie Stereo 70.

DETALII LINIARE IMOBIL

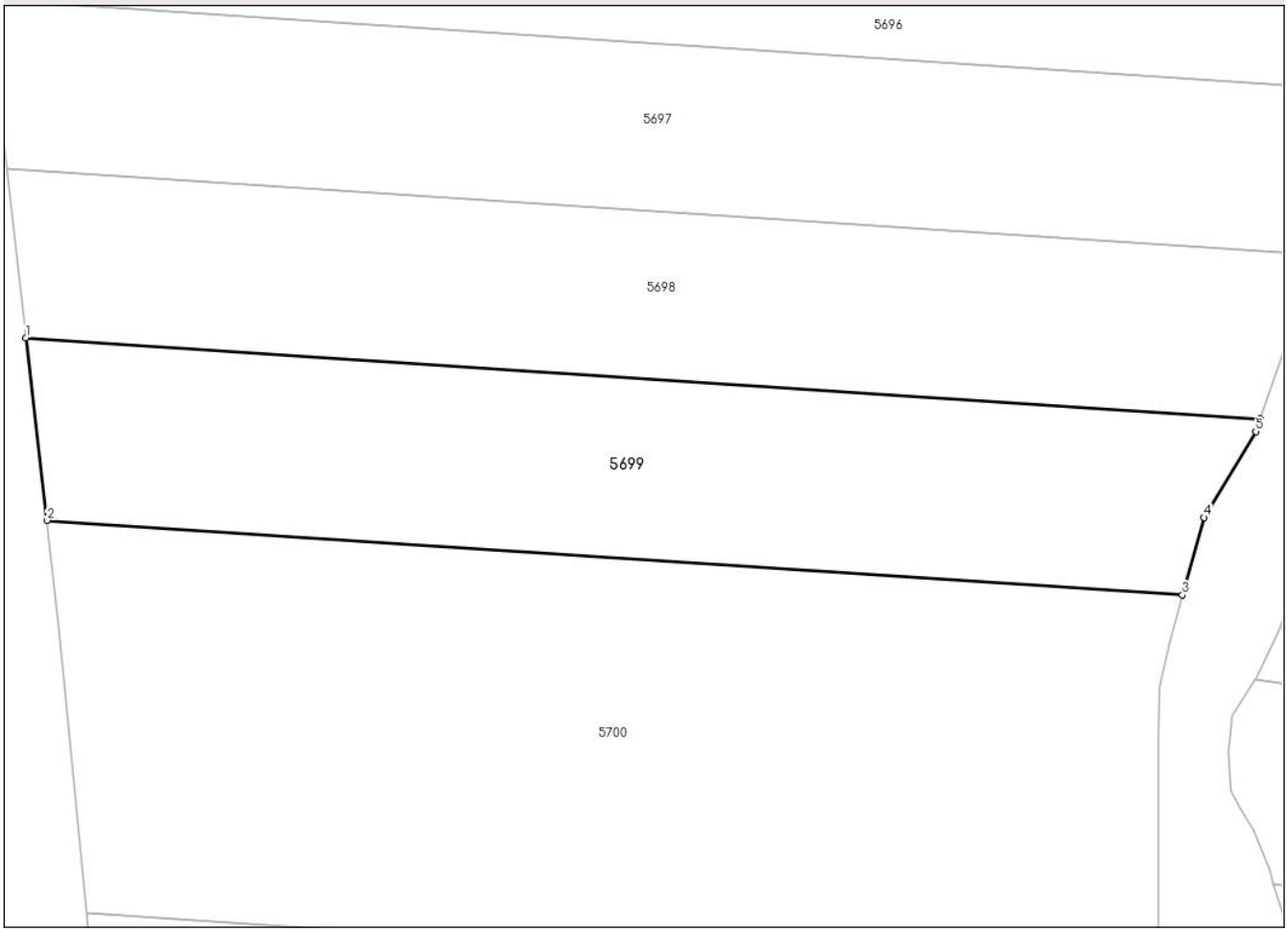

Date referitoare la teren

Crt	Categorie folosință	Intra vilan	Suprafaţa (mp)	Tarla	Parcelă	Nr. topo	Observaţii / Referinţe
1	pasune	NU	1.072	144	1075a/14	-	144/1075a/5 conform TP

Lungime Segmente
1) Valorile lungimilor segmentelor sunt obţinute din proiecţie în plan.

Punct început	X / Y	Punct sfârşit	X / Y	Lungime segment (** (m)
1	619.664,802 601.106,514	2	619.666,295 601.093,598	13.002
2	619.666,295 601.093,598	3	619.746,806 601.088,313	80.685
3	619.746,806 601.088,313	4	619.748,334 601.093,799	5.695
4	619.748,334 601.093,799	5	619.752,012 601.099,889	7.114
5	619.752,012 601.099,889	6	619.752,324 601.100,769	0.934

Document care conține date cu caracter personal, protejat de prevederile Regulamentului (UE) nr. 679/2016 și Legii 190/2018

Punct început	X / Y	Punct sfârşit	X / Y	Lungime segment (** (m)
6	619.752,324 601.100,769	1	619.664,802 601.106,514	87.711

** Lungimile segmentelor sunt determinate în planul de proiecţie Stereo 70 şi sunt rotunjite la 1 milimetru.
*** Distanţa dintre puncte este formată din segmente cumulate ce sunt mai mici decât valoarea 1 milimetru.

Document care conține date cu caracter personal, protejat de prevederile Regulamentului (UE) nr. 679/2016 și Legii 190/2018

DATE DESPRE IMOBILUL NR. 5700

Oficiul de Cadastru şi Publicitate Imobiliară NEAMT
Biroul de Cadastru şi Publicitate Imobiliară Piatra-Neamt

A. Partea I. Descrierea imobilului

TEREN Extravilan

Adresa: Jud. Neamt, Tarla Bahnă Fânaţ Rd

Nr. Crt	Nr cadastral Nr. topografic	Suprafaţa* (mp)	Observaţii / Referinţe
A1	51638	2.144	Sector cadastral:83 Teren neimprejmuit; Tarla Bahnă Fânaţ Rd

B. Partea II. Proprietari şi acte

Inscrieri privitoare la dreptul de proprietate şi alte drepturi reale		Referinţe
20311 / 09/06/2020		
Act Notarial nr. certificat de mostenitor nr. 80, din 13/12/2010 emis de BNP Botu Rodica (act administrativ nr titlu de proprietate nr. 32/2761 din 22.01.2003, emis de CJPSDDPAT;act administrativ nr certificat de atestare fiscala nr. 2722 din 20.05.2020, emis de Comuna Dochia, jud. Neamt);		
B1	Intabulare, drept de PROPRIETATE, cu titlu de drept de mostenire, dobandit prin Succesiune, cota actuala 1/1	A1
	1) **IPATE TRAIAN**	

C. Partea III. SARCINI .

Inscrieri privind dezmembramintele dreptului de proprietate, drepturi reale de garanţie şi sarcini	Referinţe
NU SUNT	

Document care conține date cu caracter personal, protejat de prevederile Regulamentului (UE) nr. 679/2016 și Legii 190/2018

Anexa Nr. 1 La Partea I

Teren

Nr cadastral	Suprafaţa (mp)*	Observaţii / Referinţe
51638	2.144	Tarla Bahnă Fânaț Rd

* Suprafaţa este determinată in planul de proiecţie Stereo 70.

DETALII LINIARE IMOBIL

Date referitoare la teren

Crt	Categorie folosință	Intra vilan	Suprafaţa (mp)	Tarla	Parcelă	Nr. topo	Observaţii / Referinţe
1	pasune	NU	2.144	144	1075a/6; 1075e/7	-	

Lungime Segmente
1) Valorile lungimilor segmentelor sunt obţinute din proiecţie în plan.

Punct început	X / Y	Punct sfârşit	X / Y	Lungime segment (** (m)
1	619.667,177 601.085,964	2	619.667,766 601.079,837	6.155
2	619.667,766 601.079,837	3	619.669,117 601.065,762	14.14
3	619.669,117 601.065,762	4	619.745,13 601.060,772	76.176
4	619.745,13 601.060,772	5	619.745,065 601.065,867	5.095
5	619.745,065 601.065,867	6	619.745,097 601.074,761	8.894

Document care conține date cu caracter personal, protejat de prevederile Regulamentului (UE) nr. 679/2016 și Legii 190/2018

Punct început	X / Y	Punct sfârşit	X / Y	Lungime segment (** (m)
6	619.745,097 601.074,761	7	619.745,11 601.078,473	3.712
7	619.745,11 601.078,473	8	619.745,16 601.081,8	3.328
8	619.745,16 601.081,8	9	619.745,843 601.084,854	3.129
9	619.745,843 601.084,854	10	619.746,806 601.088,313	3.591
10	619.746,806 601.088,313	11	619.666,295 601.093,598	80.685
11	619.666,295 601.093,598	1	619.667,177 601.085,964	7.685

** Lungimile segmentelor sunt determinate în planul de proiecţie Stereo 70 şi sunt rotunjite la 1 milimetru.
*** Distanţa dintre puncte este formată din segmente cumulate ce sunt mai mici decât valoarea 1 milimetru.

Document care conține date cu caracter personal, protejat de prevederile Regulamentului (UE) nr. 679/2016 și Legii 190/2018

DATE DESPRE IMOBILUL NR. 5701

Oficiul de Cadastru şi Publicitate Imobiliară NEAMT
Biroul de Cadastru şi Publicitate Imobiliară Piatra-Neamt

A. Partea I. Descrierea imobilului

TEREN Extravilan

Adresa: Jud. Neamt, Tarla Bahnă Fânaţ Rd

Nr. Crt	Nr cadastral Nr. topografic	Suprafaţa* (mp)	Observaţii / Referinţe
A1		500	Sector cadastral:83 Teren neimprejmuit; Tarla Bahnă Fânaţ Rd

B. Partea II. Proprietari şi acte

Inscrieri privitoare la dreptul de proprietate şi alte drepturi reale		Referinţe
/		
Act Administrativ nr. 32/2757, din 15/05/2001 emis de CJSDPAT NEAMŢ (titlu de proprietate);		
B1	Intabulare, drept de PROPRIETATE, dobandit prin Reconstituire, cota actuala 1/1	A1
	1) **DĂSCĂLESCU I ANA**	

C. Partea III. SARCINI .

Inscrieri privind dezmembramintele dreptului de proprietate, drepturi reale de garanţie şi sarcini	Referinţe
NU SUNT	

Document care conține date cu caracter personal, protejat de prevederile Regulamentului (UE) nr. 679/2016 și Legii 190/2018

Anexa Nr. 1 La Partea I

Teren

Nr cadastral	Suprafaţa (mp)*	Observaţii / Referinţe
	500	Tarla Bahnă Fânaț Rd

* Suprafaţa este determinată in planul de proiecţie Stereo 70.

DETALII LINIARE IMOBIL

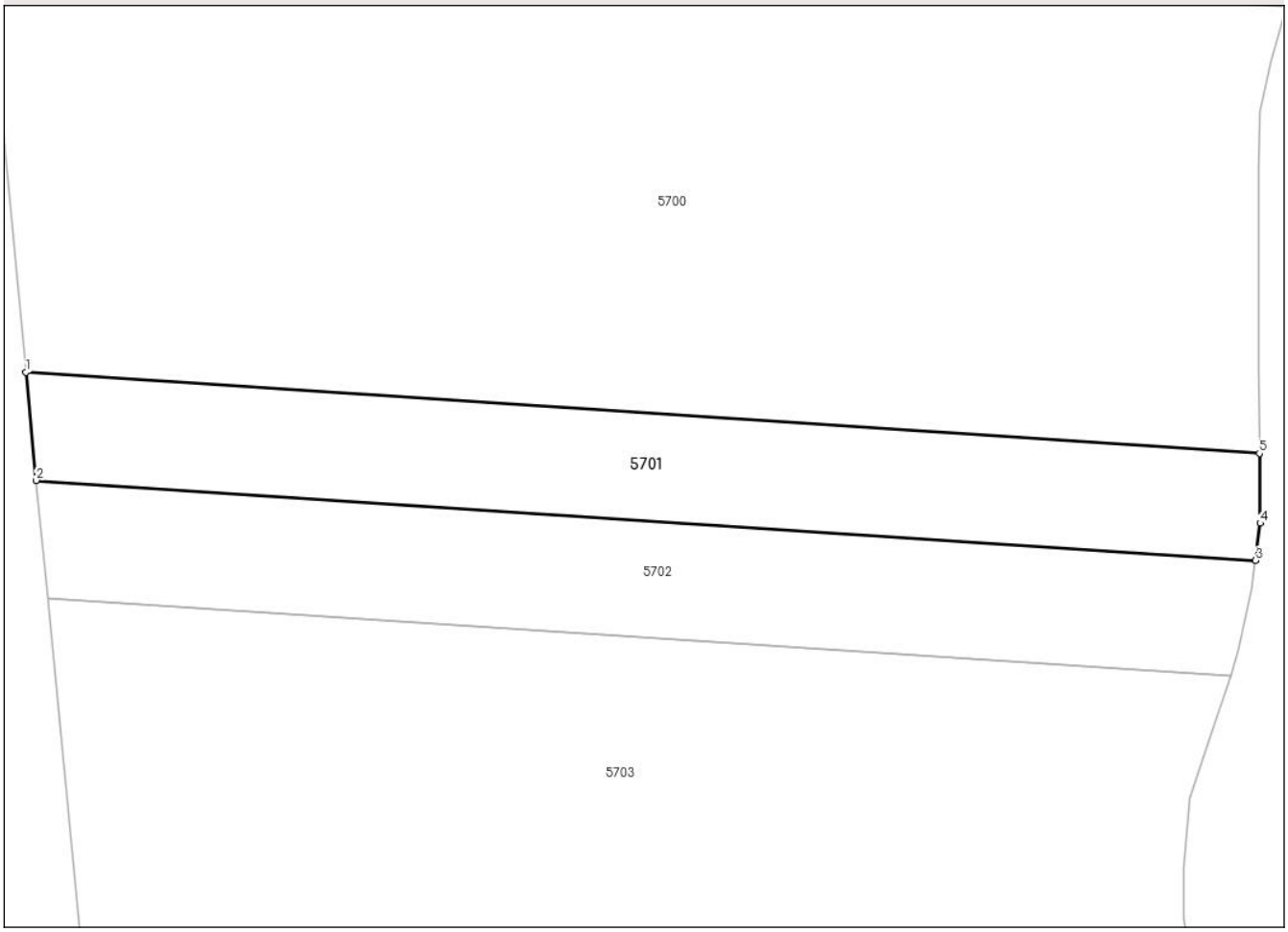

Date referitoare la teren

Crt	Categorie folosință	Intra vilan	Suprafaţa (mp)	Tarla	Parcelă	Nr. topo	Observaţii / Referinţe
1	pasune	NU	500	144	1075a/5	-	

Lungime Segmente
1) Valorile lungimilor segmentelor sunt obţinute din proiecţie în plan.

Punct început	X / Y	Punct sfârşit	X / Y	Lungime segment (** (m)
1	619.669,117 601.065,762	2	619.669,756 601.059,113	6.679
2	619.669,756 601.059,113	3	619.744,888 601.054,181	75.294
3	619.744,888 601.054,181	4	619.745,185 601.056,477	2.315
4	619.745,185 601.056,477	5	619.745,13 601.060,772	4.296
5	619.745,13 601.060,772	1	619.669,117 601.065,762	76.176

Document care conține date cu caracter personal, protejat de prevederile Regulamentului (UE) nr. 679/2016 și Legii 190/2018

** Lungimile segmentelor sunt determinate în planul de proiecţie Stereo 70 şi sunt rotunjite la 1 milimetru.
*** Distanţa dintre puncte este formată din segmente cumulate ce sunt mai mici decât valoarea 1 milimetru.

Document care conține date cu caracter personal, protejat de prevederile Regulamentului (UE) nr. 679/2016 și Legii 190/2018

DATE DESPRE IMOBILUL NR. 5702

Oficiul de Cadastru şi Publicitate Imobiliară NEAMT
Biroul de Cadastru şi Publicitate Imobiliară Piatra-Neamt

A. Partea I. Descrierea imobilului

TEREN Extravilan

Adresa: Jud. Neamt, Tarla Bahnă Fânaț Rd

Nr. Crt	Nr cadastral Nr. topografic	Suprafaţa* (mp)	Observaţii / Referinţe
A1		536	Sector cadastral:83 Teren neimprejmuit; Tarla Bahnă Fânaț Rd

B. Partea II. Proprietari şi acte

Inscrieri privitoare la dreptul de proprietate şi alte drepturi reale		Referinţe
/		
Act Administrativ nr. 32/2786, din 05/03/2002 emis de CJSDPAT NEAMȚ (titlu de proprietate);		
B1	Intabulare, drept de PROPRIETATE, dobandit prin Reconstituire, cota actuala 1/1	A1
	1) **DĂSCĂLESCU C MIHAI** 2) **DĂSCĂLESCU I ANA** 3) **DĂSCĂLESCU C GHEORGHE** 4) **DĂSCĂLESCU C DUMITRU** 5) **AVRAM ȘTEFAN** 6) **ACATRINEI PROFIRA** 7) **TURTICĂ V MIHAI** 8) **TORICĂ C MARIA**	

C. Partea III. SARCINI .

Inscrieri privind dezmembramintele dreptului de proprietate, drepturi reale de garanţie şi sarcini	Referinţe
NU SUNT	

Document care conține date cu caracter personal, protejat de prevederile Regulamentului (UE) nr. 679/2016 și Legii 190/2018

Anexa Nr. 1 La Partea I

Teren

Nr cadastral	Suprafaţa (mp)*	Observaţii / Referinţe
	536	Tarla Bahnă Fânaț Rd

* Suprafaţa este determinată in planul de proiecţie Stereo 70.

DETALII LINIARE IMOBIL

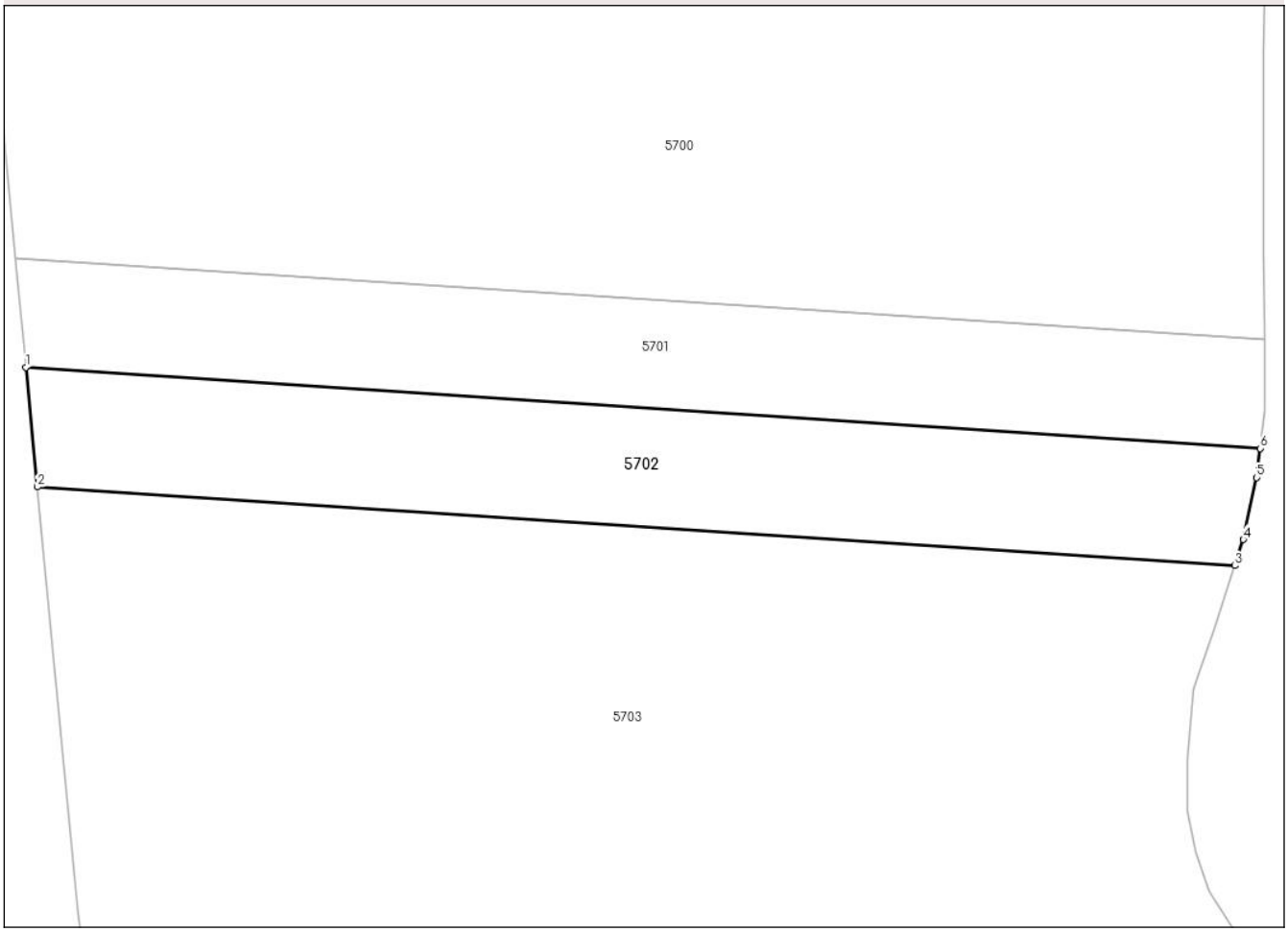

Date referitoare la teren

Crt	Categorie folosință	Intra vilan	Suprafaţa (mp)	Tarla	Parcelă	Nr. topo	Observaţii / Referinţe
1	pasune	NU	536	144	1075A/9	-	

Lungime Segmente
1) Valorile lungimilor segmentelor sunt obţinute din proiecţie în plan.

Punct început	X / Y	Punct sfârşit	X / Y	Lungime segment (** (m)
1	619.669,756 601.059,113	2	619.670,455 601.051,837	7.31
2	619.670,455 601.051,837	3	619.743,344 601.047,052	73.046
3	619.743,344 601.047,052	4	619.743,859 601.048,641	1.67
4	619.743,859 601.048,641	5	619.744,659 601.052,409	3.852
5	619.744,659 601.052,409	6	619.744,888 601.054,181	1.787

Document care conține date cu caracter personal, protejat de prevederile Regulamentului (UE) nr. 679/2016 și Legii 190/2018

Punct început	X / Y	Punct sfârşit	X / Y	Lungime segment (** (m)
6	619.744,888 601.054,181	1	619.669,756 601.059,113	75.294

** Lungimile segmentelor sunt determinate în planul de proiecţie Stereo 70 şi sunt rotunjite la 1 milimetru.
*** Distanţa dintre puncte este formată din segmente cumulate ce sunt mai mici decât valoarea 1 milimetru.

Document care conține date cu caracter personal, protejat de prevederile Regulamentului (UE) nr. 679/2016 și Legii 190/2018

DATE DESPRE IMOBILUL NR. 5703

Oficiul de Cadastru şi Publicitate Imobiliară NEAMT
Biroul de Cadastru şi Publicitate Imobiliară Piatra-Neamt

A. Partea I. Descrierea imobilului

TEREN Extravilan

Adresa: Jud. Neamt, Tarla Bahnă Fânaţ Rd

Nr. Crt	Nr cadastral Nr. topografic	Suprafaţa* (mp)	Observaţii / Referinţe
A1		9.100	Sector cadastral:83 Teren neimprejmuit; Tarla Bahnă Fânaţ Rd

B. Partea II. Proprietari şi acte

Inscrieri privitoare la dreptul de proprietate şi alte drepturi reale		Referinţe
/		
Act Administrativ nr. 32, din 30/08/2002 emis de CJSDPAT NEAMŢ (titlu de proprietate);		
B1	Intabulare, drept de PROPRIETATE, dobandit prin Reconstituire, cota actuala 1/1	A1
	1) **MARES ELENA** 2) **MARES ALEXANDRU** 3) **ZARMA MARIOARA**	

C. Partea III. SARCINI .

Inscrieri privind dezmembramintele dreptului de proprietate, drepturi reale de garanţie şi sarcini	Referinţe
NU SUNT	

Document care conține date cu caracter personal, protejat de prevederile Regulamentului (UE) nr. 679/2016 și Legii 190/2018

Anexa Nr. 1 La Partea I

Teren

Nr cadastral	Suprafaţa (mp)*	Observaţii / Referinţe
	9.100	Tarla Bahnă Fânaț Rd

* Suprafaţa este determinată in planul de proiecţie Stereo 70.

DETALII LINIARE IMOBIL

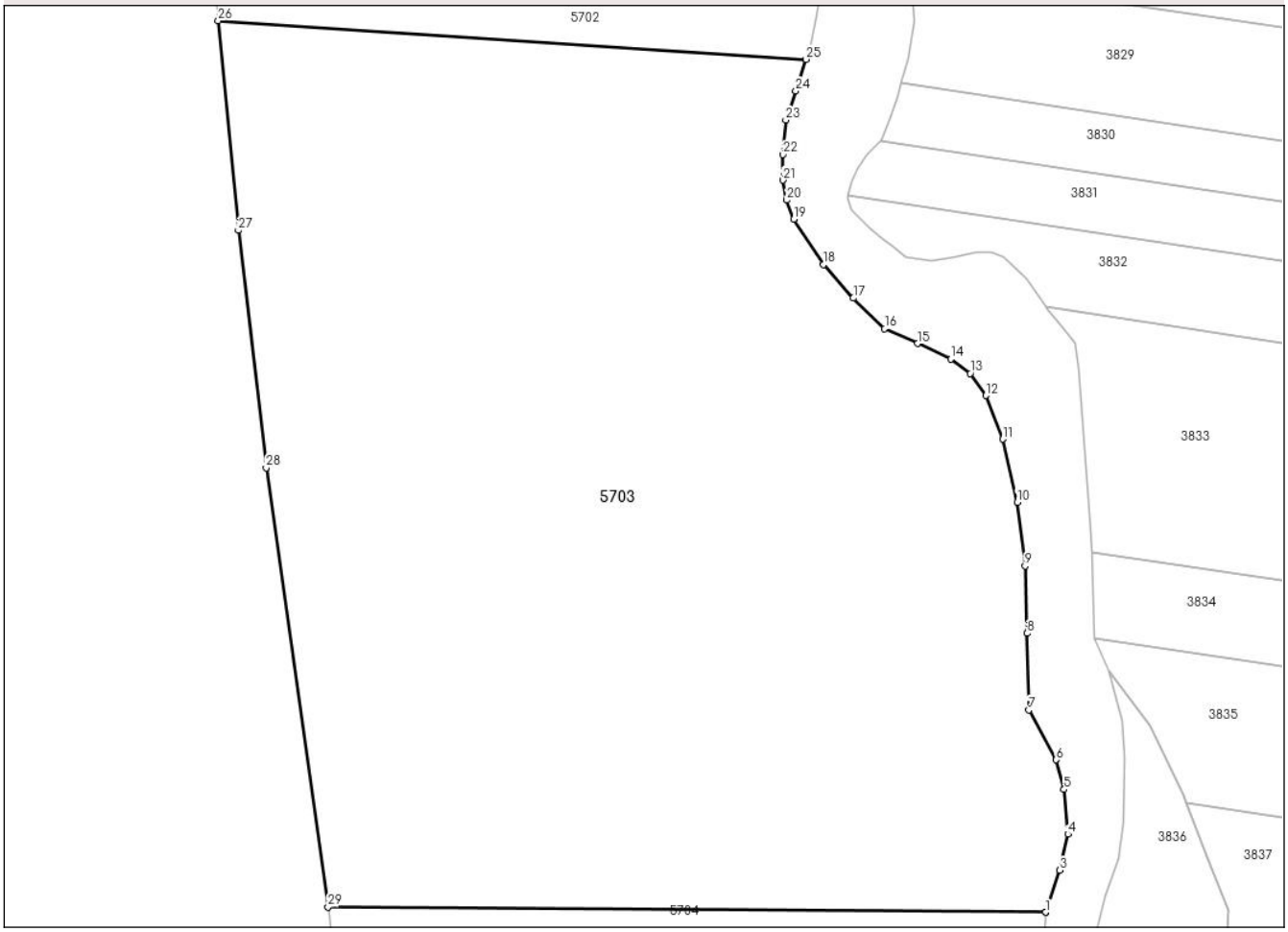

Date referitoare la teren

Crt	Categorie folosință	Intra vilan	Suprafaţa (mp)	Tarla	Parcelă	Nr. topo	Observaţii / Referinţe
1	pasune	NU	9.100	144	1075A/10	-	

Lungime Segmente

1) Valorile lungimilor segmentelor sunt obţinute din proiecţie în plan.

Punct început	X / Y	Punct sfârşit	X / Y	Lungime segment (** (m)
1	619.773,025 600.941,411	2	619.773,026 600.941,44	0.029
3	619.774,802 600.946,592	4	619.775,797 600.951,085	4.603
5	619.775,343 600.956,618	6	619.774,345 600.960,291	3.807
7	619.770,958 600.966,46	8	619.770,712 600.975,957	9.5
9	619.770,508 600.984,294	10	619.769,511 600.992,183	7.951

Punct început	X / Y	Punct sfârşit	X / Y	Lungime segment (** (m)
2	619.773,026 600.941,44	3	619.774,802 600.946,592	5.449
4	619.775,797 600.951,085	5	619.775,343 600.956,618	5.551
6	619.774,345 600.960,291	7	619.770,958 600.966,46	7.038
8	619.770,712 600.975,957	9	619.770,508 600.984,294	8.34
10	619.769,511 600.992,183	11	619.767,708 601.000,009	8.031

Document care conține date cu caracter personal, protejat de prevederile Regulamentului (UE) nr. 679/2016 și Legii 190/2018

Punct început	X / Y	Punct sfârşit	X / Y	Lungime segment (** (m)
11	619.767,708 601.000,009	12	619.765,651 601.005,404	5.774
13	619.763,707 601.008,137	14	619.761,306 601.009,922	2.993
15	619.757,144 601.011,858	16	619.753,083 601.013,674	4.449
17	619.749,192 601.017,477	18	619.745,471 601.021,618	5.567
19	619.741,806 601.027,242	20	619.740,951 601.029,607	2.515
21	619.740,478 601.032,077	22	619.740,443 601.035,255	3.178
23	619.740,818 601.039,525	24	619.742,071 601.043,124	3.811
25	619.743,344 601.047,052	26	619.670,455 601.051,837	73.046
27	619.672,95 601.025,856	28	619.676,396 600.996,453	29.604
29	619.684,047 600.942,048	1	619.773,025 600.941,411	88.98

Punct început	X / Y	Punct sfârşit	X / Y	Lungime segment (** (m)
12	619.765,651 601.005,404	13	619.763,707 601.008,137	3.353
14	619.761,306 601.009,922	15	619.757,144 601.011,858	4.59
16	619.753,083 601.013,674	17	619.749,192 601.017,477	5.44
18	619.745,471 601.021,618	19	619.741,806 601.027,242	6.712
20	619.740,951 601.029,607	21	619.740,478 601.032,077	2.515
22	619.740,443 601.035,255	23	619.740,818 601.039,525	4.287
24	619.742,071 601.043,124	25	619.743,344 601.047,052	4.129
26	619.670,455 601.051,837	27	619.672,95 601.025,856	26.101
28	619.676,396 600.996,453	29	619.684,047 600.942,048	54.941

** Lungimile segmentelor sunt determinate în planul de proiecţie Stereo 70 şi sunt rotunjite la 1 milimetru.
*** Distanţa dintre puncte este formată din segmente cumulate ce sunt mai mici decât valoarea 1 milimetru.

Document care conține date cu caracter personal, protejat de prevederile Regulamentului (UE) nr. 679/2016 și Legii 190/2018

DATE DESPRE IMOBILUL NR. 5704

Oficiul de Cadastru şi Publicitate Imobiliară NEAMT
Biroul de Cadastru şi Publicitate Imobiliară Piatra-Neamt

A. Partea I. Descrierea imobilului

TEREN Extravilan

Adresa: Jud. Neamt, Tarla Bahnă Fânaţ Rd

Nr. Crt	Nr cadastral Nr. topografic	Suprafaţa* (mp)	Observaţii / Referinţe
A1		1.071	Sector cadastral:83 Teren neimprejmuit; Tarla Bahnă Fânaţ Rd

B. Partea II. Proprietari şi acte

Inscrieri privitoare la dreptul de proprietate şi alte drepturi reale		Referinţe
/		
Act Administrativ nr. 32/2828, din 24/07/2001 emis de CJSDPAT NEAMŢ (titlu de proprietate);		
B1	Intabulare, drept de PROPRIETATE, dobandit prin Reconstituire, cota actuala 1/1	A1
	1) **CILIBIU C NATALIA** 2) **ROIBU C MARIA** 3) **PADURARU C CATINCA**	

C. Partea III. SARCINI .

Inscrieri privind dezmembramintele dreptului de proprietate, drepturi reale de garanţie şi sarcini	Referinţe
NU SUNT	

Document care conține date cu caracter personal, protejat de prevederile Regulamentului (UE) nr. 679/2016 și Legii 190/2018

Anexa Nr. 1 La Partea I

Teren

Nr cadastral	Suprafaţa (mp)*	Observaţii / Referinţe
	1.071	Tarla Bahnă Fânaţ Rd

* Suprafaţa este determinată in planul de proiecţie Stereo 70.

DETALII LINIARE IMOBIL

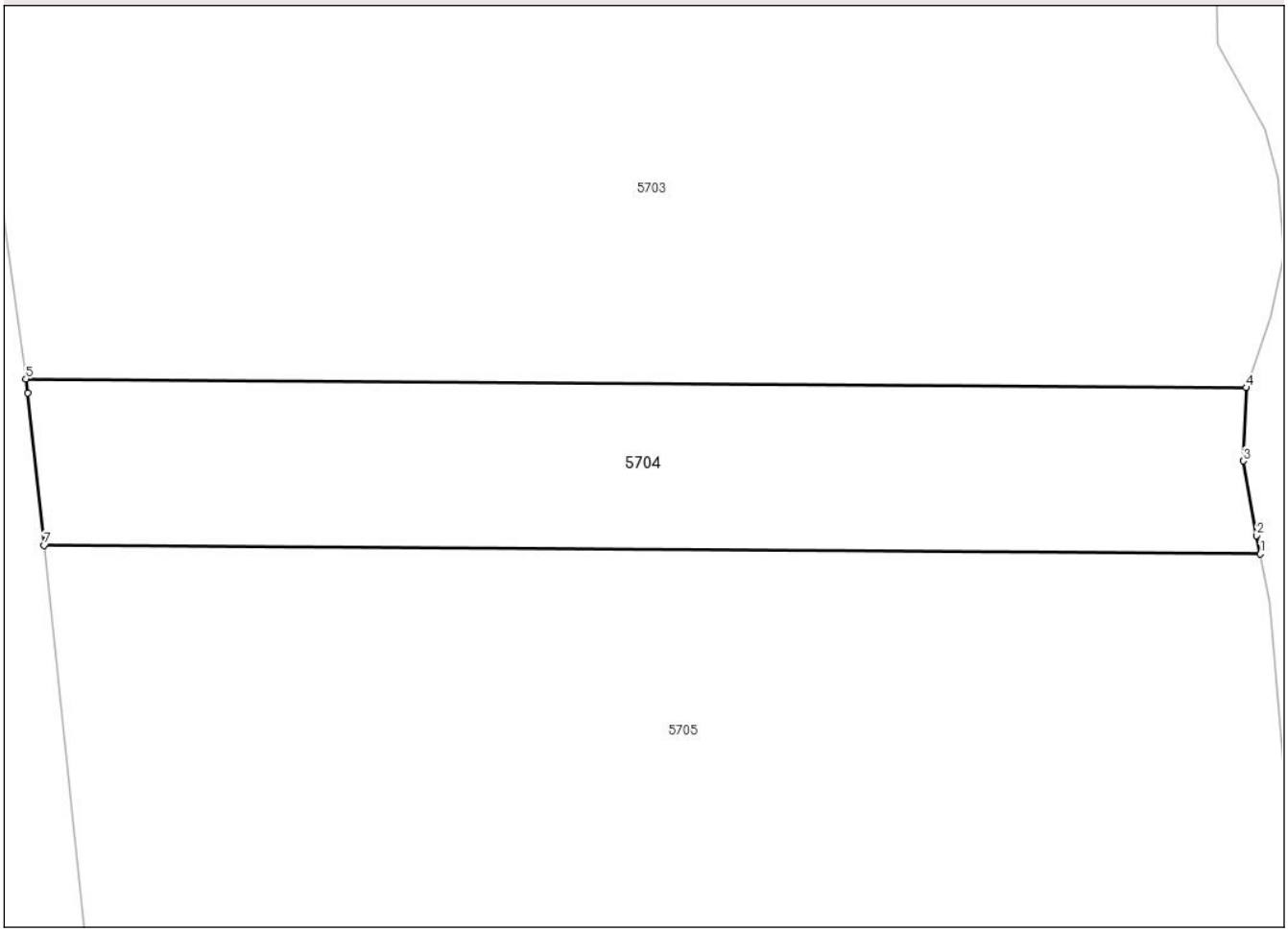

Date referitoare la teren

Crt	Categorie folosinţă	Intra vilan	Suprafaţa (mp)	Tarla	Parcelă	Nr. topo	Observaţii / Referinţe
1	pasune	NU	1.071	144	1075a/11	-	

Lungime Segmente
1) Valorile lungimilor segmentelor sunt obţinute din proiecţie în plan.

Punct început	X / Y	Punct sfârşit	X / Y	Lungime segment (** (m)
1	619.774,055 600.929,3	2	619.773,776 600.930,645	1.374
2	619.773,776 600.930,645	3	619.772,839 600.936,074	5.509
3	619.772,839 600.936,074	4	619.773,025 600.941,411	5.34
4	619.773,025 600.941,411	5	619.684,047 600.942,048	88.98
5	619.684,047 600.942,048	6	619.684,191 600.941,027	1.031

Document care conține date cu caracter personal, protejat de prevederile Regulamentului (UE) nr. 679/2016 și Legii 190/2018

Punct început	X / Y	Punct sfârşit	X / Y	Lungime segment (** (m)
6	619.684,191 600.941,027	7	619.685,367 600.929,935	11.154
7	619.685,367 600.929,935	1	619.774,055 600.929,3	88.69

** Lungimile segmentelor sunt determinate în planul de proiecţie Stereo 70 şi sunt rotunjite la 1 milimetru.
*** Distanţa dintre puncte este formată din segmente cumulate ce sunt mai mici decât valoarea 1 milimetru.

Document care conține date cu caracter personal, protejat de prevederile Regulamentului (UE) nr. 679/2016 și Legii 190/2018

DATE DESPRE IMOBILUL NR. 5705

Oficiul de Cadastru şi Publicitate Imobiliară NEAMT
Biroul de Cadastru şi Publicitate Imobiliară Piatra-Neamt

A. Partea I. Descrierea imobilului

TEREN Extravilan

Adresa: Jud. Neamt, Tarla Bahnă Fânaţ Rd

Nr. Crt	Nr cadastral Nr. topografic	Suprafaţa* (mp)	Observaţii / Referinţe
A1		9.100	Sector cadastral:83 Teren neimprejmuit; Tarla Bahnă Fânaţ Rd

B. Partea II. Proprietari şi acte

Inscrieri privitoare la dreptul de proprietate şi alte drepturi reale		Referinţe
/		
Act Administrativ nr. 32, din 30/08/2002 emis de CJSDPAT NEAMŢ (titlu de proprietate);		
B1	Intabulare, drept de PROPRIETATE, dobandit prin Reconstituire, cota actuala 1/1	A1
	1) **MARES ELENA** 2) **MARES ALEXANDRU** 3) **ZARMA MARIOARA**	

C. Partea III. SARCINI .

Inscrieri privind dezmembramintele dreptului de proprietate, drepturi reale de garanţie şi sarcini	Referinţe
NU SUNT	

Document care conține date cu caracter personal, protejat de prevederile Regulamentului (UE) nr. 679/2016 și Legii 190/2018

Anexa Nr. 1 La Partea I

Teren

Nr cadastral	Suprafaţa (mp)*	Observaţii / Referinţe
	9.100	Tarla Bahnă Fânaț Rd

* Suprafaţa este determinată in planul de proiecţie Stereo 70.

DETALII LINIARE IMOBIL

Date referitoare la teren

Crt	Categorie folosință	Intra vilan	Suprafaţa (mp)	Tarla	Parcelă	Nr. topo	Observaţii / Referinţe
1	pasune	NU	9.100	144	1075A/12	-	

Lungime Segmente

1) Valorile lungimilor segmentelor sunt obţinute din proiecţie în plan.

Punct început	X / Y	Punct sfârşit	X / Y	Lungime segment (** (m)
1	619.783,114 600.817,941	2	619.782,318 600.819,715	1.945
3	619.778,176 600.826,489	4	619.772,52 600.833,49	9.0
5	619.763,796 600.841,772	6	619.764,11 600.845,659	3.9
7	619.765,827 600.850,027	8	619.769,257 600.855,706	6.634
9	619.771,706 600.859,23	10	619.773,47 600.865,203	6.227

Punct început	X / Y	Punct sfârşit	X / Y	Lungime segment (** (m)
2	619.782,318 600.819,715	3	619.778,176 600.826,489	7.94
4	619.772,52 600.833,49	5	619.763,796 600.841,772	12.029
6	619.764,11 600.845,659	7	619.765,827 600.850,027	4.694
8	619.769,257 600.855,706	9	619.771,706 600.859,23	4.292
10	619.773,47 600.865,203	11	619.773,536 600.870,882	5.679

Document care conține date cu caracter personal, protejat de prevederile Regulamentului (UE) nr. 679/2016 și Legii 190/2018

Punct început	X / Y	Punct sfârşit	X / Y	Lungime segment (** (m)
11	619.773,536 600.870,882	12	619.773,24 600.877,59	6.715
13	619.773,931 600.884,594	14	619.776,311 600.897,24	12.868
15	619.776,608 600.904,172	16	619.774,775 600.925,84	21.746
17	619.774,055 600.929,3	18	619.685,367 600.929,935	88.69
19	619.692,432 600.863,308	20	619.697,028 600.833,031	30.624
21	619.699,681 600.818,538	1	619.783,114 600.817,941	83.436

Punct început	X / Y	Punct sfârşit	X / Y	Lungime segment (** (m)
12	619.773,24 600.877,59	13	619.773,931 600.884,594	7.038
14	619.776,311 600.897,24	15	619.776,608 600.904,172	6.938
16	619.774,775 600.925,84	17	619.774,055 600.929,3	3.534
18	619.685,367 600.929,935	19	619.692,432 600.863,308	67.0
20	619.697,028 600.833,031	21	619.699,681 600.818,538	14.734

** Lungimile segmentelor sunt determinate în planul de proiecţie Stereo 70 şi sunt rotunjite la 1 milimetru.
*** Distanţa dintre puncte este formată din segmente cumulate ce sunt mai mici decât valoarea 1 milimetru.

Document care conține date cu caracter personal, protejat de prevederile Regulamentului (UE) nr. 679/2016 și Legii 190/2018

DATE DESPRE IMOBILUL NR. 5706

Oficiul de Cadastru şi Publicitate Imobiliară NEAMT
Biroul de Cadastru şi Publicitate Imobiliară Piatra-Neamt

A. Partea I. Descrierea imobilului

TEREN Extravilan

Adresa: Jud. Neamt, Tarla Bahnă Fânaţ Rd

Nr. Crt	Nr cadastral Nr. topografic	Suprafaţa* (mp)	Observaţii / Referinţe
A1		900	Sector cadastral:83 Teren neimprejmuit; Tarla Bahnă Fânaţ Rd

B. Partea II. Proprietari şi acte

Inscrieri privitoare la dreptul de proprietate şi alte drepturi reale		Referinţe
/		
Act Administrativ nr. 32/2396, din 29/03/2001 emis de CJSDPAT NEAMŢ (titlu de proprietate);		
B1	Intabulare, drept de PROPRIETATE, dobandit prin Reconstituire, cota actuala 1/1	A1
	1) **FIERARU V ION**	

C. Partea III. SARCINI .

Inscrieri privind dezmembramintele dreptului de proprietate, drepturi reale de garanţie şi sarcini	Referinţe
NU SUNT	

Document care conține date cu caracter personal, protejat de prevederile Regulamentului (UE) nr. 679/2016 și Legii 190/2018

Anexa Nr. 1 La Partea I

Teren

Nr cadastral	Suprafaţa (mp)*	Observaţii / Referinţe
	900	Tarla Bahnă Fânaț Rd

* Suprafaţa este determinată in planul de proiecţie Stereo 70.

DETALII LINIARE IMOBIL

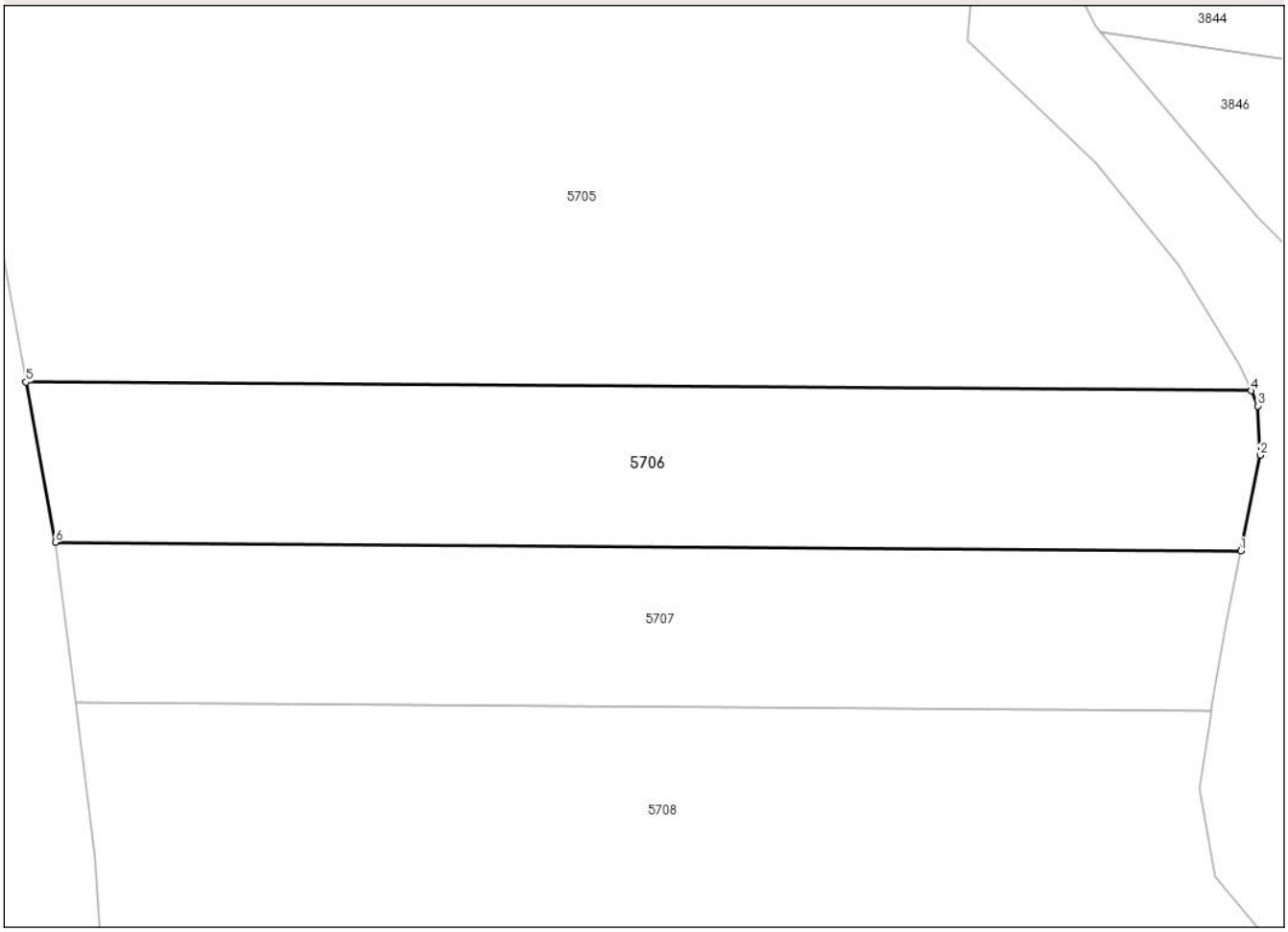

Date referitoare la teren

Crt	Categorie folosință	Intra vilan	Suprafaţa (mp)	Tarla	Parcelă	Nr. topo	Observaţii / Referinţe
1	pasune	NU	900	144	1075a/13	-	

Lungime Segmente
1) Valorile lungimilor segmentelor sunt obţinute din proiecţie în plan.

Punct început	X / Y	Punct sfârşit	X / Y	Lungime segment (** (m)
1	619.782,397 600.807,049	2	619.783,734 600.813,554	6.641
2	619.783,734 600.813,554	3	619.783,578 600.816,908	3.358
3	619.783,578 600.816,908	4	619.783,114 600.817,941	1.132
4	619.783,114 600.817,941	5	619.699,681 600.818,538	83.436
5	619.699,681 600.818,538	6	619.701,678 600.807,627	11.092

Document care conține date cu caracter personal, protejat de prevederile Regulamentului (UE) nr. 679/2016 și Legii 190/2018

Punct început	X / Y	Punct sfârşit	X / Y	Lungime segment (** (m)
6	619.701,678 600.807,627	1	619.782,397 600.807,049	80.721

** Lungimile segmentelor sunt determinate în planul de proiecţie Stereo 70 şi sunt rotunjite la 1 milimetru.
*** Distanţa dintre puncte este formată din segmente cumulate ce sunt mai mici decât valoarea 1 milimetru.

Document care conține date cu caracter personal, protejat de prevederile Regulamentului (UE) nr. 679/2016 și Legii 190/2018

DATE DESPRE IMOBILUL NR. 5707

Oficiul de Cadastru şi Publicitate Imobiliară NEAMT
Biroul de Cadastru şi Publicitate Imobiliară Piatra-Neamt

A. Partea I. Descrierea imobilului

TEREN Extravilan

Adresa: Jud. Neamt, Tarla Bahnă Fânaţ Rd

Nr. Crt	Nr cadastral Nr. topografic	Suprafaţa* (mp)	Observaţii / Referinţe
A1		860	Sector cadastral:83 Teren neimprejmuit; Tarla Bahnă Fânaţ Rd

B. Partea II. Proprietari şi acte

Inscrieri privitoare la dreptul de proprietate şi alte drepturi reale		Referinţe
/		
Hotarare Judecatoreasca nr. 4774, din 27/11/2007 emis de JUDECĂTORIA PIATRA-NEAMŢ (sentinţă civilă);		
B1	Intabulare, drept de PROPRIETATE, dobandit prin Hotarare Judecatoreasca, cota actuala 1/1	A1
	1) **FERARU PROFIRA** 2) **FERARU VASILE** 3) **FERARU ION**	

C. Partea III. SARCINI .

Inscrieri privind dezmembramintele dreptului de proprietate, drepturi reale de garanţie şi sarcini	Referinţe
NU SUNT	

Document care conține date cu caracter personal, protejat de prevederile Regulamentului (UE) nr. 679/2016 și Legii 190/2018

Anexa Nr. 1 La Partea I

Teren

Nr cadastral	Suprafaţa (mp)*	Observaţii / Referinţe
	860	Tarla Bahnă Fânaţ Rd

* Suprafaţa este determinată in planul de proiecţie Stereo 70.

DETALII LINIARE IMOBIL

Date referitoare la teren

Crt	Categorie folosință	Intra vilan	Suprafaţa (mp)	Tarla	Parcelă	Nr. topo	Observaţii / Referinţe
1	pasune	NU	860	144	1075a/14	-	

Lungime Segmente
1) Valorile lungimilor segmentelor sunt obţinute din proiecţie în plan.

Punct început	X / Y	Punct sfârşit	X / Y	Lungime segment (** (m)
1	619.782,397 600.807,049	2	619.701,678 600.807,627	80.721
2	619.701,678 600.807,627	3	619.701,79 600.807,014	0.623
3	619.701,79 600.807,014	4	619.703,054 600.796,725	10.366
4	619.703,054 600.796,725	5	619.780,395 600.796,172	77.343
5	619.780,395 600.796,172	6	619.780,445 600.796,523	0.355

Document care conține date cu caracter personal, protejat de prevederile Regulamentului (UE) nr. 679/2016 și Legii 190/2018

Punct început	X / Y	Punct sfârşit	X / Y	Lungime segment (** (m)
6	619.780,445 600.796,523	7	619.781,374 600.802,072	5.626
7	619.781,374 600.802,072	1	619.782,397 600.807,049	5.081

** Lungimile segmentelor sunt determinate în planul de proiecţie Stereo 70 şi sunt rotunjite la 1 milimetru.
*** Distanţa dintre puncte este formată din segmente cumulate ce sunt mai mici decât valoarea 1 milimetru.

Document care conține date cu caracter personal, protejat de prevederile Regulamentului (UE) nr. 679/2016 și Legii 190/2018

DATE DESPRE IMOBILUL NR. 5708

Oficiul de Cadastru şi Publicitate Imobiliară NEAMT
Biroul de Cadastru şi Publicitate Imobiliară Piatra-Neamt

A. Partea I. Descrierea imobilului

TEREN Extravilan

Adresa: Jud. Neamt, Tarla Bahnă Fânaţ Rd

Nr. Crt	Nr cadastral Nr. topografic	Suprafaţa* (mp)	Observaţii / Referinţe
A1		1.440	Sector cadastral:83 Teren neimprejmuit; Tarla Bahnă Fânaţ Rd

B. Partea II. Proprietari şi acte

Inscrieri privitoare la dreptul de proprietate şi alte drepturi reale		Referinţe
/		
Hotarare Judecatoreasca nr. 4774, din 27/11/2007 emis de JUDECĂTORIA PIATRA-NEAMŢ (sentinţă civilă);		
B1	Intabulare, drept de PROPRIETATE, dobandit prin Hotarare Judecatoreasca, cota actuala 1/1	A1
	1) **BOGHIAN ANA**	

C. Partea III. SARCINI .

Inscrieri privind dezmembramintele dreptului de proprietate, drepturi reale de garanţie şi sarcini	Referinţe
NU SUNT	

Document care conține date cu caracter personal, protejat de prevederile Regulamentului (UE) nr. 679/2016 și Legii 190/2018

Anexa Nr. 1 La Partea I

Teren

Nr cadastral	Suprafaţa (mp)*	Observaţii / Referinţe
	1.440	Tarla Bahnă Fânaţ Rd

* Suprafaţa este determinată in planul de proiecţie Stereo 70.

DETALII LINIARE IMOBIL

Date referitoare la teren

Crt	Categorie folosință	Intra vilan	Suprafaţa (mp)	Tarla	Parcelă	Nr. topo	Observaţii / Referinţe
1	pasune	NU	1.440	144	1075a/14	-	

Lungime Segmente
1) Valorile lungimilor segmentelor sunt obţinute din proiecţie în plan.

Punct început	X / Y	Punct sfârşit	X / Y	Lungime segment (** (m)
1	619.703,054 600.796,725	2	619.704,358 600.786,108	10.697
2	619.704,358 600.786,108	3	619.704,926 600.778,096	8.032
3	619.704,926 600.778,096	4	619.786,163 600.777,514	81.239
4	619.786,163 600.777,514	5	619.783,996 600.780,932	4.047
5	619.783,996 600.780,932	6	619.780,631 600.784,871	5.181

Document care conține date cu caracter personal, protejat de prevederile Regulamentului (UE) nr. 679/2016 și Legii 190/2018

Punct început	X / Y	Punct sfârşit	X / Y	Lungime segment (** (m)
6	619.780,631 600.784,871	7	619.779,637 600.790,886	6.096
7	619.779,637 600.790,886	8	619.780,395 600.796,172	5.34
8	619.780,395 600.796,172	1	619.703,054 600.796,725	77.343

** Lungimile segmentelor sunt determinate în planul de proiecţie Stereo 70 şi sunt rotunjite la 1 milimetru.
*** Distanţa dintre puncte este formată din segmente cumulate ce sunt mai mici decât valoarea 1 milimetru.

DATE DESPRE IMOBILUL NR. 5709

Oficiul de Cadastru şi Publicitate Imobiliară NEAMT
Biroul de Cadastru şi Publicitate Imobiliară Piatra-Neamt

A. Partea I. Descrierea imobilului

TEREN Extravilan

Adresa: Jud. Neamt, Tarla Bahnă Fânaț Rd

Nr. Crt	Nr cadastral Nr. topografic	Suprafaţa* (mp)	Observaţii / Referinţe
A1	50193	2.143	Sector cadastral:83 Teren neimprejmuit; Tarla Bahnă Fânaț Rd

B. Partea II. Proprietari şi acte

Inscrieri privitoare la dreptul de proprietate şi alte drepturi reale		Referinţe
5956 / 20/02/2013		
Act Notarial nr. contract de vânzare aut. 189, din 19/02/2013 emis de BNP SAMSON GRIGORE;		
B4	Intabulare, drept de PROPRIETATEcu titlu de drept de cumpărare, dobandit prin Conventie, cota actuala 1/1	A1
	1) **BARCAN ANA** 2) **BARCAN ȘTEFAN**, soți	

C. Partea III. SARCINI .

Inscrieri privind dezmembramintele dreptului de proprietate, drepturi reale de garanţie şi sarcini	Referinţe
NU SUNT	

Document care conține date cu caracter personal, protejat de prevederile Regulamentului (UE) nr. 679/2016 și Legii 190/2018

Anexa Nr. 1 La Partea I

Teren

Nr cadastral	Suprafaţa (mp)*	Observaţii / Referinţe
50193	2.143	Tarla Bahnă Fânaț Rd

* Suprafaţa este determinată in planul de proiecţie Stereo 70.

DETALII LINIARE IMOBIL

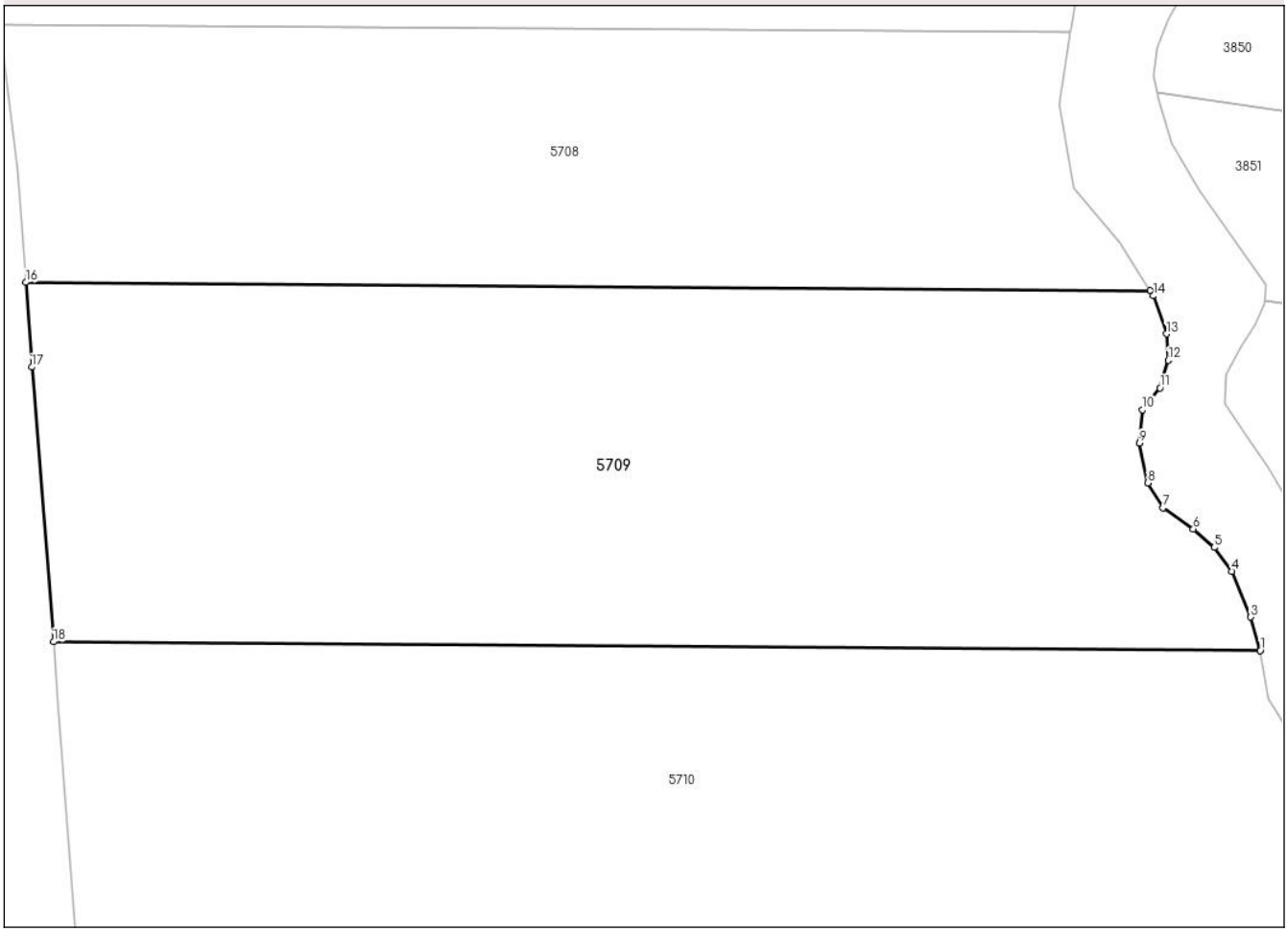

Date referitoare la teren

Crt	Categorie folosință	Intra vilan	Suprafaţa (mp)	Tarla	Parcelă	Nr. topo	Observaţii / Referinţe
1	pasune	NU	2.143	144	1075A/14	-	

Lungime Segmente
1) Valorile lungimilor segmentelor sunt obţinute din proiecţie în plan.

Punct început	X / Y	Punct sfârşit	X / Y	Lungime segment (** (m)
1	619.794,125 600.751,525	2	619.794,122 600.751,545	0.02
2	619.794,122 600.751,545	3	619.793,446 600.753,938	2.486
3	619.793,446 600.753,938	4	619.792,089 600.757,25	3.58
4	619.792,089 600.757,25	5	619.790,793 600.758,963	2.147
5	619.790,793 600.758,963	6	619.789,288 600.760,299	2.013

Document care conține date cu caracter personal, protejat de prevederile Regulamentului (UE) nr. 679/2016 și Legii 190/2018

Punct început	X / Y	Punct sfârşit	X / Y	Lungime segment (** (m)
6	619.789,288 600.760,299	7	619.787,087 600.761,815	2.673
7	619.787,087 600.761,815	8	619.785,992 600.763,623	2.113
8	619.785,992 600.763,623	9	619.785,41 600.766,497	2.933
9	619.785,41 600.766,497	10	619.785,618 600.768,906	2.418
10	619.785,618 600.768,906	11	619.786,865 600.770,484	2.011
11	619.786,865 600.770,484	12	619.787,488 600.772,477	2.089
12	619.787,488 600.772,477	13	619.787,363 600.774,388	1.914
13	619.787,363 600.774,388	14	619.786,407 600.777,128	2.903
14	619.786,407 600.777,128	15	619.786,163 600.777,514	0.457
15	619.786,163 600.777,514	16	619.704,926 600.778,096	81.239
16	619.704,926 600.778,096	17	619.705,359 600.771,987	6.124
17	619.705,359 600.771,987	18	619.706,918 600.752,15	19.899
18	619.706,918 600.752,15	1	619.794,125 600.751,525	87.209

** Lungimile segmentelor sunt determinate în planul de proiecţie Stereo 70 şi sunt rotunjite la 1 milimetru.
*** Distanţa dintre puncte este formată din segmente cumulate ce sunt mai mici decât valoarea 1 milimetru.

Document care conține date cu caracter personal, protejat de prevederile Regulamentului (UE) nr. 679/2016 și Legii 190/2018

DATE DESPRE IMOBILUL NR. 5710

Oficiul de Cadastru şi Publicitate Imobiliară NEAMT
Biroul de Cadastru şi Publicitate Imobiliară Piatra-Neamt

A. Partea I. Descrierea imobilului

TEREN Extravilan

Adresa: Jud. Neamt, Tarla Bahnă Fânaț Rd

Nr. Crt	Nr cadastral Nr. topografic	Suprafaţa* (mp)	Observaţii / Referinţe
A1		4.774	Sector cadastral:83 Teren neimprejmuit; Tarla Bahnă Fânaț Rd

B. Partea II. Proprietari şi acte

Inscrieri privitoare la dreptul de proprietate şi alte drepturi reale		Referinţe
/		
Act Administrativ nr. 13886, din 18/04/2012 emis de CJPSDPAT NEAMȚ (titlu de proprietate);		
B1	Intabulare, drept de PROPRIETATE, dobandit prin Reconstituire, cota actuala 1/1	A1
	1) **PAROHIA .SF NICOLAE. BAHNA**, CIF:12087176	

C. Partea III. SARCINI .

Inscrieri privind dezmembramintele dreptului de proprietate, drepturi reale de garanţie şi sarcini	Referinţe
NU SUNT	

Document care conține date cu caracter personal, protejat de prevederile Regulamentului (UE) nr. 679/2016 și Legii 190/2018

Anexa Nr. 1 La Partea I

Teren

Nr cadastral	Suprafaţa (mp)*	Observaţii / Referinţe
	4.774	Tarla Bahnă Fânaț Rd

* Suprafaţa este determinată in planul de proiecţie Stereo 70.

DETALII LINIARE IMOBIL

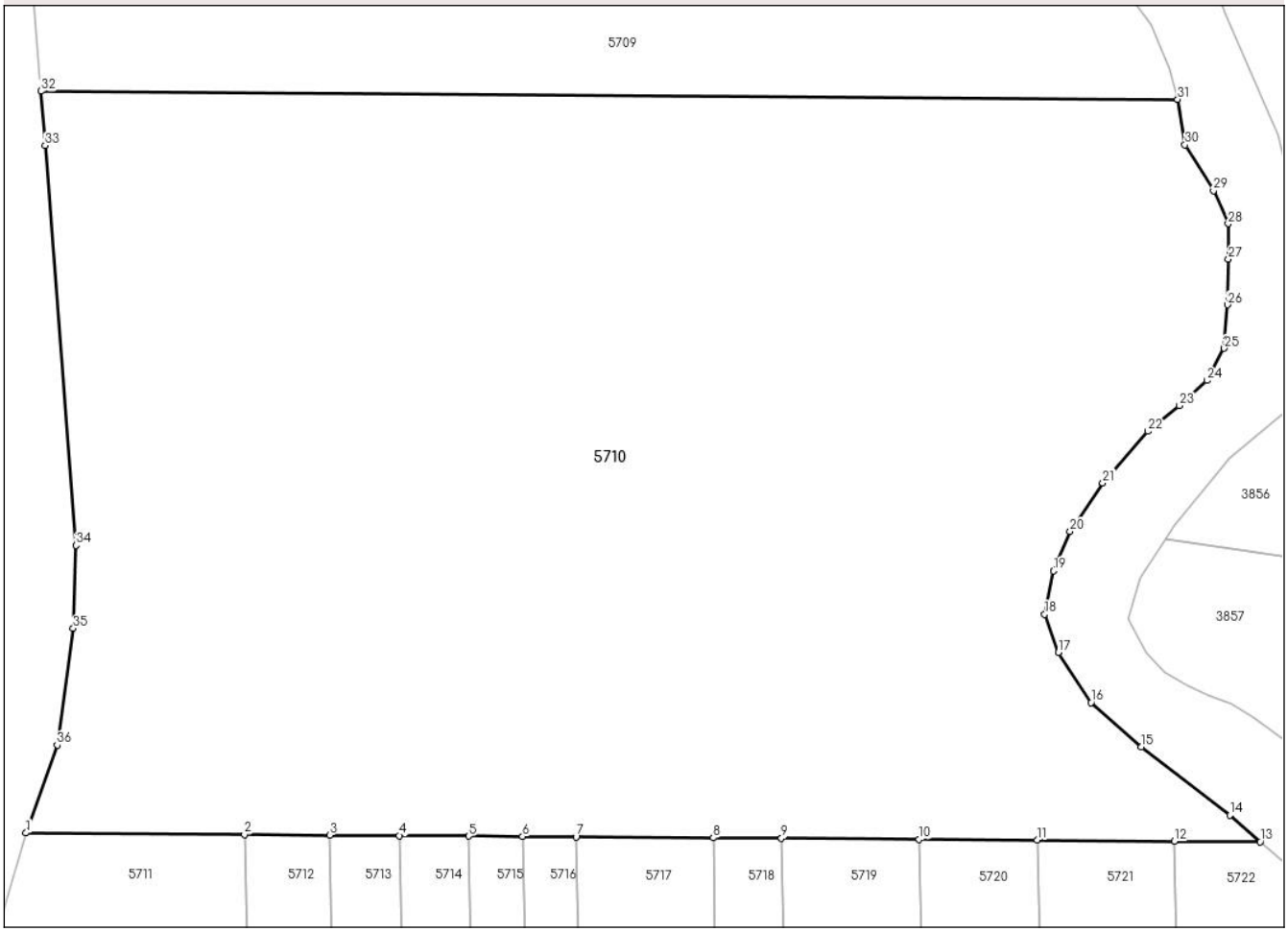

Date referitoare la teren

Crt	Categorie folosință	Intra vilan	Suprafaţa (mp)	Tarla	Parcelă	Nr. topo	Observaţii / Referinţe
1	pasune	NU	4.774	144	1075a	-	

Lungime Segmente
1) Valorile lungimilor segmentelor sunt obţinute din proiecţie în plan.

Punct început	X / Y	Punct sfârşit	X / Y	Lungime segment (** (m)
1	619.705,769 600.695,305	2	619.722,54 600.695,185	16.772
3	619.729,072 600.695,138	4	619.734,419 600.695,1	5.348
5	619.739,74 600.695,062	6	619.743,865 600.695,032	4.124
7	619.747,976 600.695,003	8	619.758,493 600.694,928	10.516
9	619.763,729 600.694,89	10	619.774,292 600.694,814	10.563

Punct început	X / Y	Punct sfârşit	X / Y	Lungime segment (** (m)
2	619.722,54 600.695,185	3	619.729,072 600.695,138	6.532
4	619.734,419 600.695,1	5	619.739,74 600.695,062	5.321
6	619.743,865 600.695,032	7	619.747,976 600.695,003	4.112
8	619.758,493 600.694,928	9	619.763,729 600.694,89	5.236
10	619.774,292 600.694,814	11	619.783,35 600.694,75	9.059

Document care conține date cu caracter personal, protejat de prevederile Regulamentului (UE) nr. 679/2016 și Legii 190/2018

Punct început	X / Y	Punct sfârşit	X / Y	Lungime segment (** (m)
11	619.783,35 600.694,75	12	619.793,892 600.694,674	10.541
13	619.800,462 600.694,627	14	619.798,127 600.696,681	3.11
15	619.791,346 600.701,898	16	619.787,486 600.705,286	5.137
17	619.784,973 600.709,137	18	619.783,916 600.712,069	3.117
19	619.784,615 600.715,382	20	619.785,872 600.718,397	3.266
21	619.788,386 600.722,123	22	619.791,832 600.726,092	5.256
23	619.794,269 600.728,059	24	619.796,373 600.729,978	2.847
25	619.797,701 600.732,431	26	619.797,954 600.735,774	3.352
27	619.798,025 600.739,282	28	619.798,006 600.741,994	2.712
29	619.796,885 600.744,531	30	619.794,686 600.748,036	4.138
31	619.794,125 600.751,525	32	619.706,918 600.752,15	87.209
33	619.707,245 600.747,987	34	619.709,613 600.717,347	30.732
35	619.709,402 600.710,984	36	619.708,166 600.702,04	9.028

Punct început	X / Y	Punct sfârşit	X / Y	Lungime segment (** (m)
12	619.793,892 600.694,674	13	619.800,462 600.694,627	6.57
14	619.798,127 600.696,681	15	619.791,346 600.701,898	8.555
16	619.787,486 600.705,286	17	619.784,973 600.709,137	4.598
18	619.783,916 600.712,069	19	619.784,615 600.715,382	3.386
20	619.785,872 600.718,397	21	619.788,386 600.722,123	4.495
22	619.791,832 600.726,092	23	619.794,269 600.728,059	3.132
24	619.796,373 600.729,978	25	619.797,701 600.732,431	2.79
26	619.797,954 600.735,774	27	619.798,025 600.739,282	3.509
28	619.798,006 600.741,994	29	619.796,885 600.744,531	2.773
30	619.794,686 600.748,036	31	619.794,125 600.751,525	3.534
32	619.706,918 600.752,15	33	619.707,245 600.747,987	4.175
34	619.709,613 600.717,347	35	619.709,402 600.710,984	6.367
36	619.708,166 600.702,04	1	619.705,769 600.695,305	7.15

** Lungimile segmentelor sunt determinate în planul de proiecţie Stereo 70 şi sunt rotunjite la 1 milimetru.
*** Distanţa dintre puncte este formată din segmente cumulate ce sunt mai mici decât valoarea 1 milimetru.

Document care conține date cu caracter personal, protejat de prevederile Regulamentului (UE) nr. 679/2016 și Legii 190/2018

DATE DESPRE IMOBILUL NR. 5711

Oficiul de Cadastru şi Publicitate Imobiliară NEAMT
Biroul de Cadastru şi Publicitate Imobiliară Piatra-Neamt

A. Partea I. Descrierea imobilului

TEREN Necunoscut

Adresa: Loc. Dochia, Jud. Neamt, și Extravilan com. Dochia; Tarla Cier

Nr. Crt	Nr cadastral Nr. topografic	Suprafaţa* (mp)	Observaţii / Referinţe
A1		900	Sector cadastral:83 Teren neimprejmuit; Tarla Cier

B. Partea II. Proprietari şi acte

Inscrieri privitoare la dreptul de proprietate şi alte drepturi reale		Referinţe
/		
Act Administrativ nr. 32/2614, din 11/02/2002 emis de CJPSDPAT NEAMȚ (titlu de proprietate);		
B1	Intabulare, drept de PROPRIETATE, dobandit prin Reconstituire, cota actuala 1/1	A1
	1) **PITARU A VASILE**	

C. Partea III. SARCINI .

Inscrieri privind dezmembramintele dreptului de proprietate, drepturi reale de garanţie şi sarcini	Referinţe
NU SUNT	

Document care conține date cu caracter personal, protejat de prevederile Regulamentului (UE) nr. 679/2016 și Legii 190/2018

Anexa Nr. 1 La Partea I

Teren

Nr cadastral	Suprafaţa (mp)*	Observaţii / Referinţe
	900	Tarla Cier

* Suprafaţa este determinată in planul de proiecţie Stereo 70.

DETALII LINIARE IMOBIL

Date referitoare la teren

Crt	Categorie folosință	Intra vilan	Suprafaţa (mp)	Tarla	Parcelă	Nr. topo	Observaţii / Referinţe
1	pasune	DA	303	144	1075b/1	-	
2	pasune	NU	597	144	1075b/1	-	

Lungime Segmente

1) Valorile lungimilor segmentelor sunt obţinute din proiecţie în plan.

Punct început	X / Y	Punct sfârşit	X / Y	Lungime segment (** (m)
1	619.696,726 600.671,174	2	619.701,949 600.669,832	5.393
2	619.701,949 600.669,832	3	619.705,949 600.668,879	4.112
3	619.705,949 600.668,879	4	619.709,335 600.668,26	3.442
4	619.709,335 600.668,26	5	619.711,809 600.667,925	2.497

Document care conține date cu caracter personal, protejat de prevederile Regulamentului (UE) nr. 679/2016 și Legii 190/2018

Punct început	X / Y	Punct sfârşit	X / Y	Lungime segment (** (m)
5	619.711,809 600.667,925	6	619.713,997 600.667,582	2.215
6	619.713,997 600.667,582	7	619.714,769 600.666,432	1.385
7	619.714,769 600.666,432	8	619.715,647 600.663,676	2.892
8	619.715,647 600.663,676	9	619.716,692 600.658,281	5.495
9	619.716,692 600.658,281	10	619.716,886 600.655,681	2.607
10	619.716,886 600.655,681	11	619.718,789 600.642,754	13.067
11	619.718,789 600.642,754	12	619.720,131 600.633,633	9.219
12	619.720,131 600.633,633	13	619.722,088 600.599,551	34.138
13	619.722,088 600.599,551	14	619.722,478 600.594,969	4.599
14	619.722,478 600.594,969	15	619.724,852 600.582,179	13.008
15	619.724,852 600.582,179	16	619.722,54 600.695,185	113.029
16	619.722,54 600.695,185	17	619.705,769 600.695,305	16.772
17	619.705,769 600.695,305	18	619.703,936 600.688,946	6.618
18	619.703,936 600.688,946	19	619.701,12 600.680,474	8.928
19	619.701,12 600.680,474	1	619.696,726 600.671,174	10.286

** Lungimile segmentelor sunt determinate în planul de proiecţie Stereo 70 şi sunt rotunjite la 1 milimetru.
*** Distanţa dintre puncte este formată din segmente cumulate ce sunt mai mici decât valoarea 1 milimetru.

Document care conține date cu caracter personal, protejat de prevederile Regulamentului (UE) nr. 679/2016 și Legii 190/2018

DATE DESPRE IMOBILUL NR. 5712

Oficiul de Cadastru şi Publicitate Imobiliară NEAMT
Biroul de Cadastru şi Publicitate Imobiliară Piatra-Neamt

A. Partea I. Descrierea imobilului

TEREN Necunoscut

Adresa: Loc. Dochia, Jud. Neamt, și Extravilan com. Dochia; Tarla Cier

Nr. Crt	Nr cadastral Nr. topografic	Suprafaţa* (mp)	Observaţii / Referinţe
A1		900	Sector cadastral:83 Teren neimprejmuit; Tarla Cier

B. Partea II. Proprietari şi acte

Inscrieri privitoare la dreptul de proprietate şi alte drepturi reale		Referinţe
/		
Act Normativ nr. 7, din 13/03/1996 emis de PARLAMENTUL ROMÂNIEI (lege);		
B1	Inscrierea posesiei, drept de PROPRIETATE, dobandit prin Lege, cota actuala 1/1	A1
	1) **NEIDENTIFICAT NEIDENTIFICAT**	
B2	Se notează mențiunea de proprietar neidentificat	A1

C. Partea III. SARCINI .

Inscrieri privind dezmembramintele dreptului de proprietate, drepturi reale de garanţie şi sarcini	Referinţe
NU SUNT	

Document care conține date cu caracter personal, protejat de prevederile Regulamentului (UE) nr. 679/2016 și Legii 190/2018

Anexa Nr. 1 La Partea I

Teren

Nr cadastral	Suprafaţa (mp)*	Observaţii / Referinţe
	900	Tarla Cier

* Suprafaţa este determinată in planul de proiecţie Stereo 70.

DETALII LINIARE IMOBIL

Date referitoare la teren

Crt	Categorie folosință	Intra vilan	Suprafaţa (mp)	Tarla	Parcelă	Nr. topo	Observaţii / Referinţe
1	pasune	DA	701	144	1075	-	
2	pasune	NU	199	144	1075	-	

Lungime Segmente

1) Valorile lungimilor segmentelor sunt obţinute din proiecţie în plan.

Punct început	X / Y	Punct sfârşit	X / Y	Lungime segment (** (m)
1	619.724,852 600.582,179	2	619.726,003 600.575,975	6.31
2	619.726,003 600.575,975	3	619.726,589 600.571,928	4.089
3	619.726,589 600.571,928	4	619.727,627 600.564,904	7.1
4	619.727,627 600.564,904	5	619.728,427 600.559,228	5.732

Document care conține date cu caracter personal, protejat de prevederile Regulamentului (UE) nr. 679/2016 și Legii 190/2018

Punct început	X / Y	Punct sfârşit	X / Y	Lungime segment (** (m)
5	619.728,427 600.559,228	6	619.729,201 600.553,005	6.271
6	619.729,201 600.553,005	7	619.729,332 600.552,024	0.99
7	619.729,332 600.552,024	8	619.730,069 600.547,523	4.561
8	619.730,069 600.547,523	9	619.730,908 600.541,068	6.509
9	619.730,908 600.541,068	10	619.731,773 600.535,091	6.039
10	619.731,773 600.535,091	11	619.732,434 600.530,782	4.36
11	619.732,434 600.530,782	12	619.729,072 600.695,138	164.391
12	619.729,072 600.695,138	13	619.722,54 600.695,185	6.532
13	619.722,54 600.695,185	1	619.724,852 600.582,179	113.029

** Lungimile segmentelor sunt determinate în planul de proiecţie Stereo 70 şi sunt rotunjite la 1 milimetru.
*** Distanţa dintre puncte este formată din segmente cumulate ce sunt mai mici decât valoarea 1 milimetru.

Document care conține date cu caracter personal, protejat de prevederile Regulamentului (UE) nr. 679/2016 și Legii 190/2018

DATE DESPRE IMOBILUL NR. 5713

Oficiul de Cadastru şi Publicitate Imobiliară NEAMT
Biroul de Cadastru şi Publicitate Imobiliară Piatra-Neamt

A. Partea I. Descrierea imobilului

TEREN Necunoscut

Adresa: Loc. Dochia, Jud. Neamt, și Extravilan com. Dochia; Tarla Cier

Nr. Crt	Nr cadastral Nr. topografic	Suprafaţa* (mp)	Observaţii / Referinţe
A1		900	Sector cadastral:83 Teren neimprejmuit; Tarla Cier

B. Partea II. Proprietari şi acte

Inscrieri privitoare la dreptul de proprietate şi alte drepturi reale		Referinţe
/		
Act Administrativ nr. 32/2398, din 27/03/2002 emis de CJSDPAT NEAMT (titlu de proprietate);		
B1	Intabulare, drept de PROPRIETATE, dobandit prin Reconstituire, cota actuala 1/1	A1
	1) **HÎRȚESCU A EUGENIA**	

C. Partea III. SARCINI .

Inscrieri privind dezmembramintele dreptului de proprietate, drepturi reale de garanţie şi sarcini	Referinţe
NU SUNT	

Document care conține date cu caracter personal, protejat de prevederile Regulamentului (UE) nr. 679/2016 și Legii 190/2018

Anexa Nr. 1 La Partea I

Teren

Nr cadastral	Suprafaţa (mp)*	Observaţii / Referinţe
	900	Tarla Cier

* Suprafaţa este determinată in planul de proiecţie Stereo 70.

DETALII LINIARE IMOBIL

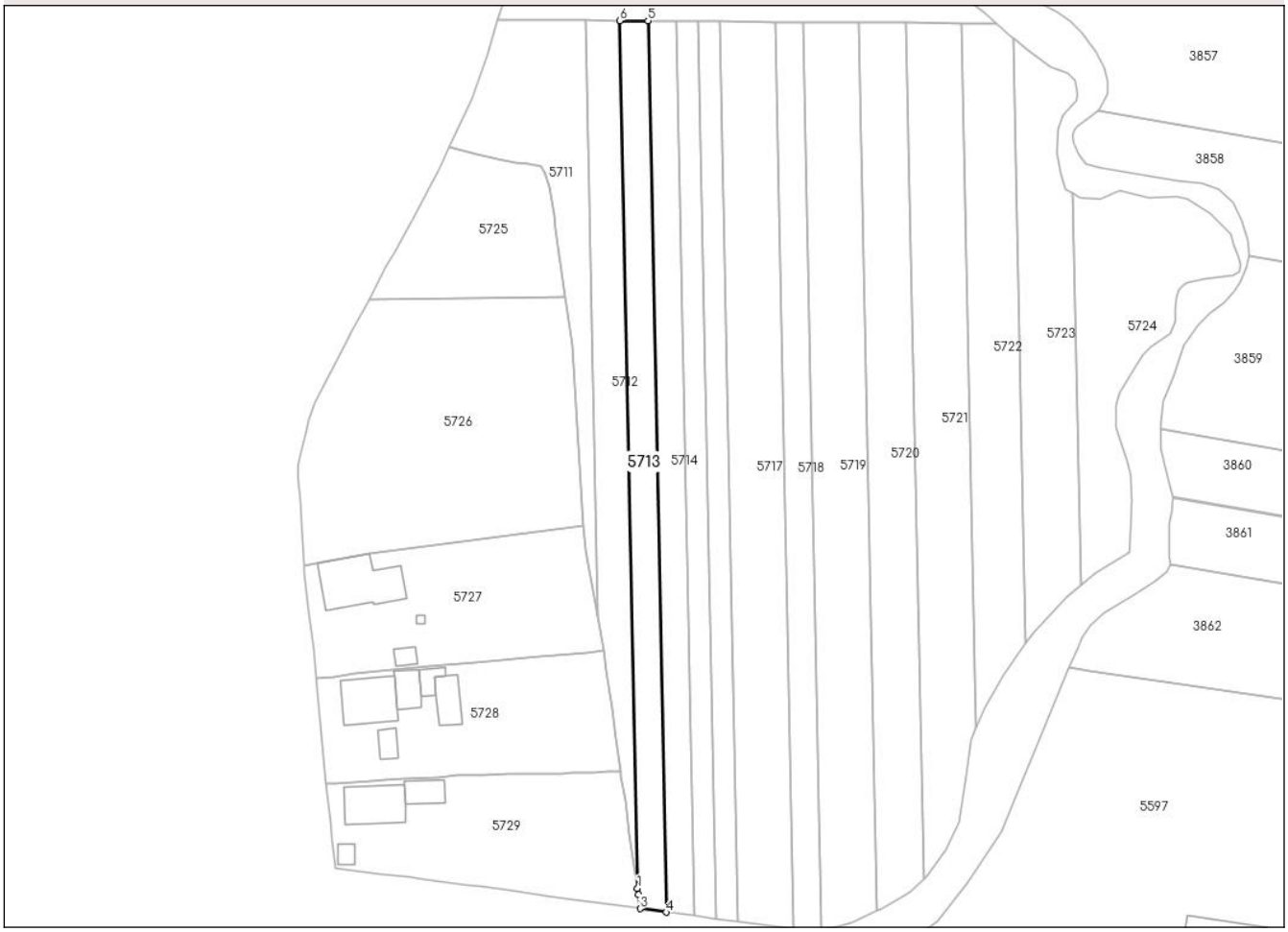

Date referitoare la teren

Crt	Categorie folosință	Intra vilan	Suprafaţa (mp)	Tarla	Parcelă	Nr. topo	Observaţii / Referinţe
1	pasune	DA	737	144	1075b/3	-	
2	pasune	NU	163	144	1073b/3	-	

Lungime Segmente
1) Valorile lungimilor segmentelor sunt obţinute din proiecţie în plan.

Punct început	X / Y	Punct sfârşit	X / Y	Lungime segment (** (m)
1	619.732,434 600.530,782	2	619.732,612 600.529,617	1.178
2	619.732,612 600.529,617	3	619.732,929 600.526,931	2.705
3	619.732,929 600.526,931	4	619.737,872 600.526,276	4.987
4	619.737,872 600.526,276	5	619.734,419 600.695,1	168.859

Document care conține date cu caracter personal, protejat de prevederile Regulamentului (UE) nr. 679/2016 și Legii 190/2018

Punct început	X / Y	Punct sfârşit	X / Y	Lungime segment (** (m)
5	619.734,419 600.695,1	6	619.729,072 600.695,138	5.348
6	619.729,072 600.695,138	1	619.732,434 600.530,782	164.391

** Lungimile segmentelor sunt determinate în planul de proiecţie Stereo 70 şi sunt rotunjite la 1 milimetru.
*** Distanţa dintre puncte este formată din segmente cumulate ce sunt mai mici decât valoarea 1 milimetru.

Document care conține date cu caracter personal, protejat de prevederile Regulamentului (UE) nr. 679/2016 și Legii 190/2018

DATE DESPRE IMOBILUL NR. 5714

Oficiul de Cadastru şi Publicitate Imobiliară NEAMT
Biroul de Cadastru şi Publicitate Imobiliară Piatra-Neamt

A. Partea I. Descrierea imobilului

TEREN Necunoscut

Adresa: Loc. Dochia, Jud. Neamt, și Extravilan com. Dochia; Tarla Cier

Nr. Crt	Nr cadastral Nr. topografic	Suprafaţa* (mp)	Observaţii / Referinţe
A1		900	Sector cadastral:83 Teren neimprejmuit; Tarla Cier

B. Partea II. Proprietari şi acte

Inscrieri privitoare la dreptul de proprietate şi alte drepturi reale		Referinţe
/		
Act Notarial nr. 503, din 01/04/2009 emis de BNP CASAPU ALEXANDRU (act de partaj voluntar);		
B1	Intabulare, drept de PROPRIETATE, dobandit prin Conventie, cota actuala 1/1	A1
	1) **AFLOAREI ION** 2) **FLOREA VASILE** 3) **BAICU ELENA**	

C. Partea III. SARCINI .

Inscrieri privind dezmembramintele dreptului de proprietate, drepturi reale de garanţie şi sarcini	Referinţe
NU SUNT	

Document care conține date cu caracter personal, protejat de prevederile Regulamentului (UE) nr. 679/2016 și Legii 190/2018

Anexa Nr. 1 La Partea I

Teren

Nr cadastral	Suprafaţa (mp)*	Observaţii / Referinţe
	900	Tarla Cier

* Suprafaţa este determinată in planul de proiecţie Stereo 70.

DETALII LINIARE IMOBIL

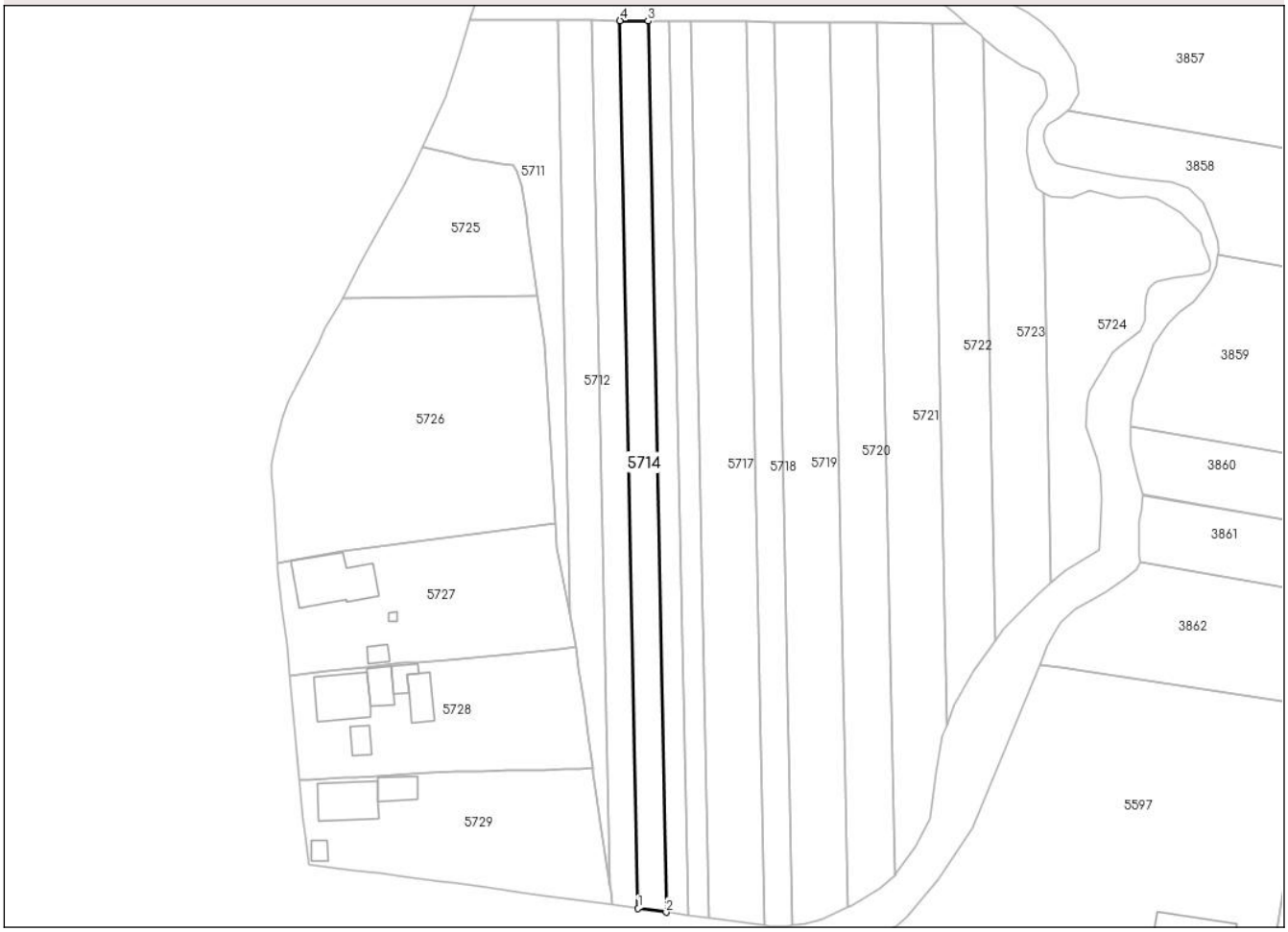

Date referitoare la teren

Crt	Categorie folosință	Intra vilan	Suprafaţa (mp)	Tarla	Parcelă	Nr. topo	Observaţii / Referinţe
1	pasune	DA	738	144	1075/4	-	
2	pasune	NU	162	144	1057/4	-	

Lungime Segmente

1) Valorile lungimilor segmentelor sunt obţinute din proiecţie în plan.

Punct început	X / Y	Punct sfârşit	X / Y	Lungime segment (** (m)
1	619.737,872 600.526,276	2	619.743,207 600.525,569	5.382
2	619.743,207 600.525,569	3	619.739,74 600.695,062	169.528
3	619.739,74 600.695,062	4	619.734,419 600.695,1	5.321
4	619.734,419 600.695,1	1	619.737,872 600.526,276	168.859

Document care conține date cu caracter personal, protejat de prevederile Regulamentului (UE) nr. 679/2016 și Legii 190/2018

** Lungimile segmentelor sunt determinate în planul de proiecţie Stereo 70 şi sunt rotunjite la 1 milimetru.
*** Distanţa dintre puncte este formată din segmente cumulate ce sunt mai mici decât valoarea 1 milimetru.

Document care conține date cu caracter personal, protejat de prevederile Regulamentului (UE) nr. 679/2016 și Legii 190/2018

DATE DESPRE IMOBILUL NR. 5715

Oficiul de Cadastru şi Publicitate Imobiliară NEAMT
Biroul de Cadastru şi Publicitate Imobiliară Piatra-Neamt

A. Partea I. Descrierea imobilului

TEREN Necunoscut

Adresa: Loc. Dochia, Jud. Neamt, și Extravilan com. Dochia; Tarla Cier

Nr. Crt	Nr cadastral Nr. topografic	Suprafaţa* (mp)	Observaţii / Referinţe
A1		700	Sector cadastral:83 Teren neimprejmuit; Tarla Cier

B. Partea II. Proprietari şi acte

Inscrieri privitoare la dreptul de proprietate şi alte drepturi reale		Referinţe
/		
Act Administrativ nr. 32/2877, din 30/09/1997 emis de CJSDPAT NEAMȚ (titlu de proprietate);		
B1	Intabulare, drept de PROPRIETATE, dobandit prin Reconstituire, cota actuala 1/1	A1
	1) **CIOBANU MAXIM I ANA**	

C. Partea III. SARCINI .

Inscrieri privind dezmembramintele dreptului de proprietate, drepturi reale de garanţie şi sarcini	Referinţe
NU SUNT	

Document care conține date cu caracter personal, protejat de prevederile Regulamentului (UE) nr. 679/2016 și Legii 190/2018

Anexa Nr. 1 La Partea I

Teren

Nr cadastral	Suprafaţa (mp)*	Observaţii / Referinţe
	700	Tarla Cier

* Suprafaţa este determinată in planul de proiecţie Stereo 70.

DETALII LINIARE IMOBIL

Date referitoare la teren

Crt	Categorie folosință	Intra vilan	Suprafaţa (mp)	Tarla	Parcelă	Nr. topo	Observaţii / Referinţe
1	pasune	DA	574	144	1075/5	-	
2	pasune	NU	126	144	1075/5	-	

Lungime Segmente
1) Valorile lungimilor segmentelor sunt obţinute din proiecţie în plan.

Punct început	X / Y	Punct sfârşit	X / Y	Lungime segment (** (m)
1	619.743,207 600.525,569	2	619.747,342 600.525,021	4.171
2	619.747,342 600.525,021	3	619.743,865 600.695,032	170.046
3	619.743,865 600.695,032	4	619.739,74 600.695,062	4.124
4	619.739,74 600.695,062	1	619.743,207 600.525,569	169.528

Document care conține date cu caracter personal, protejat de prevederile Regulamentului (UE) nr. 679/2016 și Legii 190/2018

** Lungimile segmentelor sunt determinate în planul de proiecţie Stereo 70 şi sunt rotunjite la 1 milimetru.
*** Distanţa dintre puncte este formată din segmente cumulate ce sunt mai mici decât valoarea 1 milimetru.

Document care conține date cu caracter personal, protejat de prevederile Regulamentului (UE) nr. 679/2016 și Legii 190/2018

DATE DESPRE IMOBILUL NR. 5716

Oficiul de Cadastru şi Publicitate Imobiliară NEAMT
Biroul de Cadastru şi Publicitate Imobiliară Piatra-Neamt

A. Partea I. Descrierea imobilului

TEREN Necunoscut

Adresa: Loc. Dochia, Jud. Neamt, și Extravilan com. Dochia; Tarla Cier

Nr. Crt	Nr cadastral Nr. topografic	Suprafaţa* (mp)	Observaţii / Referinţe
A1		700	Sector cadastral:83 Teren neimprejmuit; Tarla Cier

B. Partea II. Proprietari şi acte

Inscrieri privitoare la dreptul de proprietate şi alte drepturi reale		Referinţe
/		
Act Administrativ nr. 32/3138, din 28/01/1998 emis de CJSDPAT NEAMȚ (titlu de proprietate);		
B1	Intabulare, drept de PROPRIETATE, dobandit prin Reconstituire, cota actuala 1/1	A1
	1) **ABABEI GH AURICA**	

C. Partea III. SARCINI .

Inscrieri privind dezmembramintele dreptului de proprietate, drepturi reale de garanţie şi sarcini	Referinţe
NU SUNT	

Document care conține date cu caracter personal, protejat de prevederile Regulamentului (UE) nr. 679/2016 și Legii 190/2018

Anexa Nr. 1 La Partea I

Teren

Nr cadastral	Suprafaţa (mp)*	Observaţii / Referinţe
	700	Tarla Cier

* Suprafaţa este determinată in planul de proiecţie Stereo 70.

DETALII LINIARE IMOBIL

Date referitoare la teren

Crt	Categorie folosință	Intra vilan	Suprafaţa (mp)	Tarla	Parcelă	Nr. topo	Observaţii / Referinţe
1	pasune	DA	575	144	1075b/6	-	
2	pasune	NU	125	144	1075b/6	-	

Lungime Segmente
1) Valorile lungimilor segmentelor sunt obţinute din proiecţie în plan.

Punct început	X / Y	Punct sfârşit	X / Y	Lungime segment (** (m)
1	619.747,342 600.525,021	2	619.751,464 600.524,475	4.158
2	619.751,464 600.524,475	3	619.747,976 600.695,003	170.563
3	619.747,976 600.695,003	4	619.743,865 600.695,032	4.112
4	619.743,865 600.695,032	1	619.747,342 600.525,021	170.046

Document care conține date cu caracter personal, protejat de prevederile Regulamentului (UE) nr. 679/2016 și Legii 190/2018

** Lungimile segmentelor sunt determinate în planul de proiecţie Stereo 70 şi sunt rotunjite la 1 milimetru.
*** Distanţa dintre puncte este formată din segmente cumulate ce sunt mai mici decât valoarea 1 milimetru.

Document care conține date cu caracter personal, protejat de prevederile Regulamentului (UE) nr. 679/2016 și Legii 190/2018

DATE DESPRE IMOBILUL NR. 5717

Oficiul de Cadastru şi Publicitate Imobiliară NEAMT
Biroul de Cadastru şi Publicitate Imobiliară Piatra-Neamt

A. Partea I. Descrierea imobilului

TEREN Necunoscut

Adresa: Loc. Dochia, Jud. Neamt, și Extravilan com. Dochia; Tarla Cier

Nr. Crt	Nr cadastral Nr. topografic	Suprafaţa* (mp)	Observaţii / Referinţe
A1		1.800	Sector cadastral:83 Teren neimprejmuit; Tarla Cier

B. Partea II. Proprietari şi acte

Inscrieri privitoare la dreptul de proprietate şi alte drepturi reale		Referinţe
/		
Act Administrativ nr. 32/2615, din 22/07/2002 emis de CJPSDPAT NEAMȚ (titlu de proprietate);		
B1	Intabulare, drept de PROPRIETATE, dobandit prin Reconstituire, cota actuala 1/1	A1
	1) **SANDU N VASILE**	

C. Partea III. SARCINI .

Inscrieri privind dezmembramintele dreptului de proprietate, drepturi reale de garanţie şi sarcini	Referinţe
NU SUNT	

Anexa Nr. 1 La Partea I

Teren

Nr cadastral	Suprafaţa (mp)*	Observaţii / Referinţe
	1.800	Tarla Cier

* Suprafaţa este determinată in planul de proiecţie Stereo 70.

DETALII LINIARE IMOBIL

Date referitoare la teren

Crt	Categorie folosință	Intra vilan	Suprafaţa (mp)	Tarla	Parcelă	Nr. topo	Observaţii / Referinţe
1	pasune	DA	1.479	145	1075b/7	-	144/1075b/7 conform plan 1:10000
2	pasune	NU	321	145	1075b/7	-	144/1075b/7 conform plan 1:10000

Lungime Segmente

1) Valorile lungimilor segmentelor sunt obţinute din proiecţie în plan.

Punct început	X / Y	Punct sfârşit	X / Y	Lungime segment (** (m)
1	619.751,464 600.524,475	2	619.762,008 600.523,078	10.635
2	619.762,008 600.523,078	3	619.758,493 600.694,928	171.885
3	619.758,493 600.694,928	4	619.747,976 600.695,003	10.516
4	619.747,976 600.695,003	1	619.751,464 600.524,475	170.563

Document care conține date cu caracter personal, protejat de prevederile Regulamentului (UE) nr. 679/2016 și Legii 190/2018

** Lungimile segmentelor sunt determinate în planul de proiecţie Stereo 70 şi sunt rotunjite la 1 milimetru.
*** Distanţa dintre puncte este formată din segmente cumulate ce sunt mai mici decât valoarea 1 milimetru.

Document care conține date cu caracter personal, protejat de prevederile Regulamentului (UE) nr. 679/2016 și Legii 190/2018

DATE DESPRE IMOBILUL NR. 5718

Oficiul de Cadastru şi Publicitate Imobiliară NEAMT
Biroul de Cadastru şi Publicitate Imobiliară Piatra-Neamt

A. Partea I. Descrierea imobilului

TEREN Necunoscut

Adresa: Loc. Dochia, Jud. Neamt, și Extravilan com. Dochia; Tarla Cier

Nr. Crt	Nr cadastral Nr. topografic	Suprafaţa* (mp)	Observaţii / Referinţe
A1		900	Sector cadastral:83 Teren neimprejmuit; Tarla Cier

B. Partea II. Proprietari şi acte

Inscrieri privitoare la dreptul de proprietate şi alte drepturi reale		Referinţe
/		
Act Notarial nr. 27, din 17/05/2012 emis de BNPA RODICA BOTU, MARCOCI IULIAN REMUS (act notarial Încheiere de rectificare nr. 8 din 17.05.2012, emisă de BNPA RODICA BOTU sI MARCOCI IULIAN REMUS, act notarial Certificat suplimentar de mostenitor nr. 26 din 17.05.2012, emis de BNPA RODICA BOTU sI MARCOCI IULIAN REMUS, act notarial Certificat de mostenitor nr. 13 din 04.03.1998, emis de BNP BOTU RODICA);		
B1	Intabulare, drept de PROPRIETATE, dobandit prin Succesiune, cota actuala 1/2	A1
	1) **BRÂNZEI RODICA**	
B2	Intabulare, drept de PROPRIETATE, dobandit prin Succesiune, cota actuala 1/2	A1
	1) **COJOCARU SORIN - IONEL**	

C. Partea III. SARCINI .

Inscrieri privind dezmembramintele dreptului de proprietate, drepturi reale de garanţie şi sarcini	Referinţe
NU SUNT	

Anexa Nr. 1 La Partea I

Teren

Nr cadastral	Suprafaţa (mp)*	Observaţii / Referinţe
	900	Tarla Cier

* Suprafaţa este determinată in planul de proiecţie Stereo 70.

DETALII LINIARE IMOBIL

Date referitoare la teren

Crt	Categorie folosință	Intra vilan	Suprafaţa (mp)	Tarla	Parcelă	Nr. topo	Observaţii / Referinţe
1	pasune	DA	740	144	1075/8	-	
2	pasune	NU	160	144	1075/8	-	

Lungime Segmente
1) Valorile lungimilor segmentelor sunt obţinute din proiecţie în plan.

Punct început	X / Y	Punct sfârşit	X / Y	Lungime segment (** (m)
1	619.762,008 600.523,078	2	619.762,764 600.522,978	0.763
2	619.762,764 600.522,978	3	619.766,229 600.522,987	3.465
3	619.766,229 600.522,987	4	619.767,243 600.523,083	1.018
4	619.767,243 600.523,083	5	619.763,729 600.694,89	171.843

Document care conține date cu caracter personal, protejat de prevederile Regulamentului (UE) nr. 679/2016 și Legii 190/2018

Punct început	X / Y	Punct sfârşit	X / Y	Lungime segment (** (m)
5	619.763,729 600.694,89	6	619.758,493 600.694,928	5.236
6	619.758,493 600.694,928	1	619.762,008 600.523,078	171.885

** Lungimile segmentelor sunt determinate în planul de proiecţie Stereo 70 şi sunt rotunjite la 1 milimetru.
*** Distanţa dintre puncte este formată din segmente cumulate ce sunt mai mici decât valoarea 1 milimetru.

DATE DESPRE IMOBILUL NR. 5719

Oficiul de Cadastru şi Publicitate Imobiliară NEAMT
Biroul de Cadastru şi Publicitate Imobiliară Piatra-Neamt

A. Partea I. Descrierea imobilului

TEREN Necunoscut

Adresa: Loc. Dochia, Jud. Neamt, și Extravilan com. Dochia; Tarla Cier

Nr. Crt	Nr cadastral Nr. topografic	Suprafaţa* (mp)	Observaţii / Referinţe
A1		1.800	Sector cadastral:83 Teren neimprejmuit; Tarla Cier

B. Partea II. Proprietari şi acte

Inscrieri privitoare la dreptul de proprietate şi alte drepturi reale		Referinţe
/		
Act Administrativ nr. 32-2414, din 20/12/2002 emis de CJSDPAT NEAMȚ (titlu de proprietate);		
B1	Intabulare, drept de PROPRIETATE, dobandit prin Reconstituire, cota actuala 1/1	A1
	1) **DASCALESCU C GHEORGHE**	

C. Partea III. SARCINI .

Inscrieri privind dezmembramintele dreptului de proprietate, drepturi reale de garanţie şi sarcini	Referinţe
NU SUNT	

Document care conține date cu caracter personal, protejat de prevederile Regulamentului (UE) nr. 679/2016 și Legii 190/2018

Anexa Nr. 1 La Partea I

Teren

Nr cadastral	Suprafaţa (mp)*	Observaţii / Referinţe
	1.800	Tarla Cier

* Suprafaţa este determinată in planul de proiecţie Stereo 70.

DETALII LINIARE IMOBIL

Date referitoare la teren

Crt	Categorie folosință	Intra vilan	Suprafaţa (mp)	Tarla	Parcelă	Nr. topo	Observaţii / Referinţe
1	pasune	DA	1.478	145	1075b/9	-	
2	pasune	NU	322	145	1075b/9	-	

Lungime Segmente
1) Valorile lungimilor segmentelor sunt obţinute din proiecţie în plan.

Punct început	X / Y	Punct sfârşit	X / Y	Lungime segment (** (m)
1	619.767,243 600.523,083	2	619.769,543 600.523,3	2.311
2	619.769,543 600.523,3	3	619.771,342 600.523,745	1.853
3	619.771,342 600.523,745	4	619.772,907 600.524,378	1.687
4	619.772,907 600.524,378	5	619.777,734 600.526,515	5.279

Document care conține date cu caracter personal, protejat de prevederile Regulamentului (UE) nr. 679/2016 și Legii 190/2018

Punct început	X / Y	Punct sfârşit	X / Y	Lungime segment (** (m)
5	619.777,734 600.526,515	6	619.774,292 600.694,814	168.335
6	619.774,292 600.694,814	7	619.763,729 600.694,89	10.563
7	619.763,729 600.694,89	1	619.767,243 600.523,083	171.843

** Lungimile segmentelor sunt determinate în planul de proiecţie Stereo 70 şi sunt rotunjite la 1 milimetru.
*** Distanţa dintre puncte este formată din segmente cumulate ce sunt mai mici decât valoarea 1 milimetru.

Document care conține date cu caracter personal, protejat de prevederile Regulamentului (UE) nr. 679/2016 și Legii 190/2018

DATE DESPRE IMOBILUL NR. 5720

Oficiul de Cadastru şi Publicitate Imobiliară NEAMT
Biroul de Cadastru şi Publicitate Imobiliară Piatra-Neamt

A. Partea I. Descrierea imobilului

TEREN Necunoscut

Adresa: Loc. Dochia, Jud. Neamt, și Extravilan com. Dochia; Tarla Cier

Nr. Crt	Nr cadastral Nr. topografic	Suprafaţa* (mp)	Observaţii / Referinţe
A1		1.500	Sector cadastral:83 Teren neimprejmuit; Tarla Cier

B. Partea II. Proprietari şi acte

Inscrieri privitoare la dreptul de proprietate şi alte drepturi reale		Referinţe
/		
Act Administrativ nr. 32/269, din 31/10/1997 emis de CJSDPAT NEAMȚ (titlu de proprietate);		
B1	Intabulare, drept de PROPRIETATE, dobandit prin Reconstituire, cota actuala 1/1	A1
	1) **BLAGA C MIHAI (RADU)** 2) **STAN C EUGENIA** 3) **ALEXANDRESCU C VALERIA** 4) **BLAGA C PETRU** 5) **BLAGA C RADU** 6) **BLAGA C CONSTANTIN**	

C. Partea III. SARCINI .

Inscrieri privind dezmembramintele dreptului de proprietate, drepturi reale de garanţie şi sarcini	Referinţe
NU SUNT	

Document care conține date cu caracter personal, protejat de prevederile Regulamentului (UE) nr. 679/2016 și Legii 190/2018

Anexa Nr. 1 La Partea I

Teren

Nr cadastral	Suprafaţa (mp)*	Observaţii / Referinţe
	1.500	Tarla Cier

* Suprafaţa este determinată in planul de proiecţie Stereo 70.

DETALII LINIARE IMOBIL

Date referitoare la teren

Crt	Categorie folosință	Intra vilan	Suprafaţa (mp)	Tarla	Parcelă	Nr. topo	Observaţii / Referinţe
1	pasune	DA	1.224	144	1075/10	-	
2	pasune	NU	276	144	1075/10	-	

Lungime Segmente
1) Valorile lungimilor segmentelor sunt obţinute din proiecţie în plan.

Punct început	X / Y	Punct sfârşit	X / Y	Lungime segment (** (m)
1	619.777,734 600.526,515	2	619.778,492 600.526,85	0.828
2	619.778,492 600.526,85	3	619.783,886 600.530,02	6.257
3	619.783,886 600.530,02	4	619.786,669 600.532,519	3.74
4	619.786,669 600.532,519	5	619.783,35 600.694,75	162.265

Document care conține date cu caracter personal, protejat de prevederile Regulamentului (UE) nr. 679/2016 și Legii 190/2018

Punct început	X / Y	Punct sfârşit	X / Y	Lungime segment (** (m)
5	619.783,35 600.694,75	6	619.774,292 600.694,814	9.059
6	619.774,292 600.694,814	1	619.777,734 600.526,515	168.335

** Lungimile segmentelor sunt determinate în planul de proiecţie Stereo 70 şi sunt rotunjite la 1 milimetru.
*** Distanţa dintre puncte este formată din segmente cumulate ce sunt mai mici decât valoarea 1 milimetru.

Document care conține date cu caracter personal, protejat de prevederile Regulamentului (UE) nr. 679/2016 și Legii 190/2018

DATE DESPRE IMOBILUL NR. 5721

Oficiul de Cadastru şi Publicitate Imobiliară NEAMT
Biroul de Cadastru şi Publicitate Imobiliară Piatra-Neamt

A. Partea I. Descrierea imobilului

TEREN Necunoscut

Adresa: Loc. Dochia, Jud. Neamt, și Extravilan com. Dochia; Tarla Cier

Nr. Crt	Nr cadastral Nr. topografic	Suprafaţa* (mp)	Observaţii / Referinţe
A1		1.600	Sector cadastral:83 Teren neimprejmuit; Tarla Cier

B. Partea II. Proprietari şi acte

Inscrieri privitoare la dreptul de proprietate şi alte drepturi reale		Referinţe
/		
Act Normativ nr. 7, din 13/03/1996 emis de PARLAMENTUL ROMÂNIEI (lege);		
B1	Inscrierea posesiei, drept de PROPRIETATE, dobandit prin Lege, cota actuala 1/1	A1
	1) **NEIDENTIFICAT NEIDENTIFICAT**	
B2	Se notează mențiunea de proprietar neidentificat	A1

C. Partea III. SARCINI .

Inscrieri privind dezmembramintele dreptului de proprietate, drepturi reale de garanţie şi sarcini	Referinţe
NU SUNT	

Document care conține date cu caracter personal, protejat de prevederile Regulamentului (UE) nr. 679/2016 și Legii 190/2018

Anexa Nr. 1 La Partea I

Teren

Nr cadastral	Suprafaţa (mp)*	Observaţii / Referinţe
	1.600	Tarla Cier

* Suprafaţa este determinată in planul de proiecţie Stereo 70.

DETALII LINIARE IMOBIL

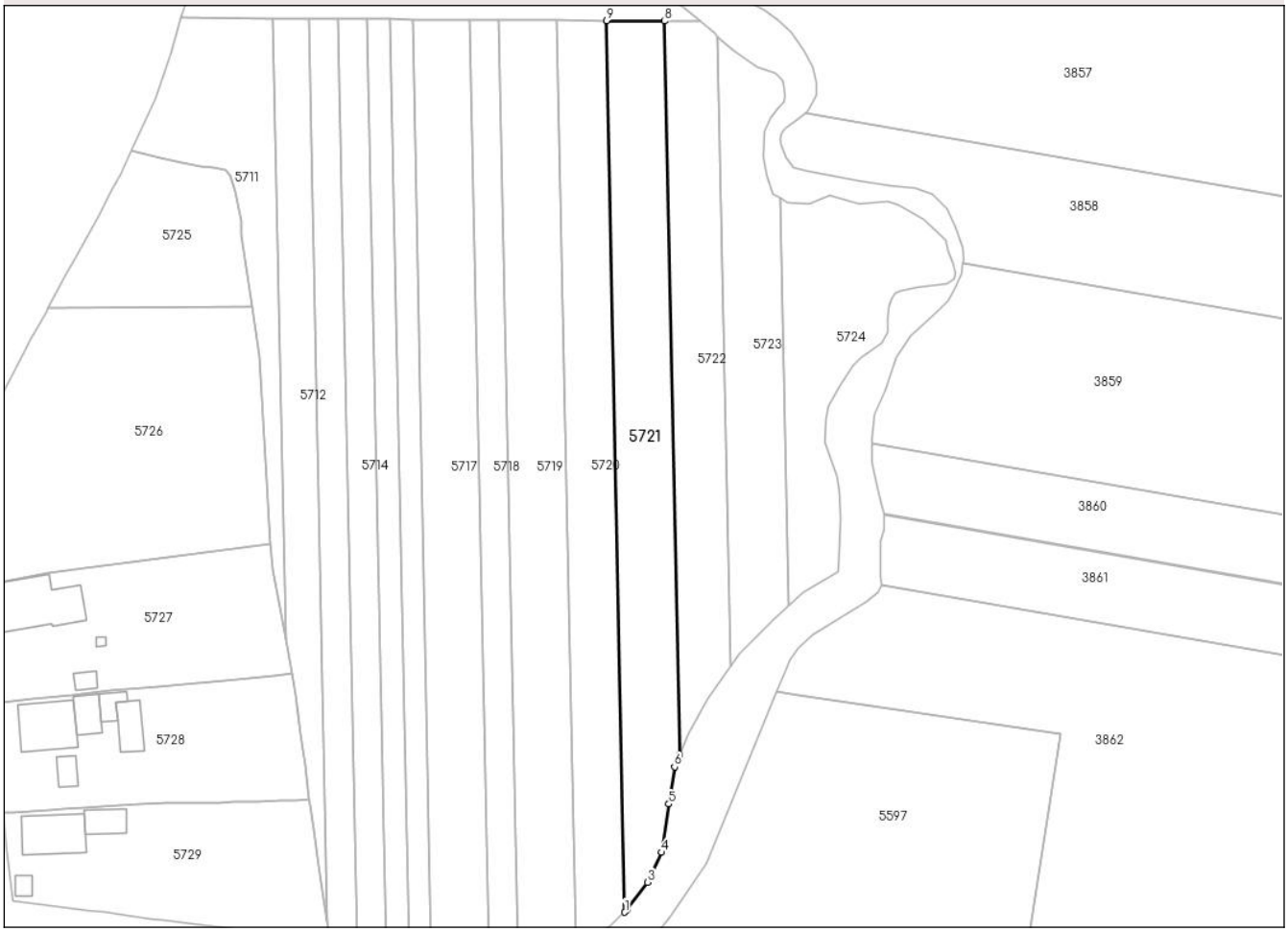

Date referitoare la teren

Crt	Categorie folosință	Intra vilan	Suprafaţa (mp)	Tarla	Parcelă	Nr. topo	Observaţii / Referinţe
1	pasune	DA	1.278	144	1075	-	
2	pasune	NU	322	144	1075	-	

Lungime Segmente

1) Valorile lungimilor segmentelor sunt obţinute din proiecţie în plan.

Punct început	X / Y	Punct sfârşit	X / Y	Lungime segment (** (m)
1	619.786,669 600.532,519	2	619.787,122 600.532,926	0.609
2	619.787,122 600.532,926	3	619.790,761 600.537,984	6.231
3	619.790,761 600.537,984	4	619.793,391 600.543,419	6.038
4	619.793,391 600.543,419	5	619.794,661 600.552,204	8.876

Document care conține date cu caracter personal, protejat de prevederile Regulamentului (UE) nr. 679/2016 și Legii 190/2018

Punct început	X / Y	Punct sfârşit	X / Y	Lungime segment (** (m)
5	619.794,661 600.552,204	6	619.795,712 600.558,958	6.835
6	619.795,712 600.558,958	7	619.796,622 600.561,183	2.404
7	619.796,622 600.561,183	8	619.793,892 600.694,674	133.519
8	619.793,892 600.694,674	9	619.783,35 600.694,75	10.541
9	619.783,35 600.694,75	1	619.786,669 600.532,519	162.265

** Lungimile segmentelor sunt determinate în planul de proiecţie Stereo 70 şi sunt rotunjite la 1 milimetru.
*** Distanţa dintre puncte este formată din segmente cumulate ce sunt mai mici decât valoarea 1 milimetru.

Document care conține date cu caracter personal, protejat de prevederile Regulamentului (UE) nr. 679/2016 și Legii 190/2018

DATE DESPRE IMOBILUL NR. 5722

Oficiul de Cadastru şi Publicitate Imobiliară NEAMT
Biroul de Cadastru şi Publicitate Imobiliară Piatra-Neamt

A. Partea I. Descrierea imobilului

TEREN Necunoscut

Adresa: Loc. Dochia, Jud. Neamt, și Extravilan com. Dochia; Tarla Cier

Nr. Crt	Nr cadastral Nr. topografic	Suprafaţa* (mp)	Observaţii / Referinţe
A1		1.200	Sector cadastral:83 Teren neimprejmuit; Tarla Cier

B. Partea II. Proprietari şi acte

Inscrieri privitoare la dreptul de proprietate şi alte drepturi reale		Referinţe
/		
Act Administrativ nr. 32/2623, din 14/01/2002 emis de CJSDPAT NEAMT (titlu de proprietate);		
B1	Intabulare, drept de PROPRIETATE, dobandit prin Reconstituire, cota actuala 1/1	A1
	1) **PASCARU V ION**	

C. Partea III. SARCINI .

Inscrieri privind dezmembramintele dreptului de proprietate, drepturi reale de garanţie şi sarcini	Referinţe
NU SUNT	

Document care conține date cu caracter personal, protejat de prevederile Regulamentului (UE) nr. 679/2016 și Legii 190/2018

Anexa Nr. 1 La Partea I

Teren

Nr cadastral	Suprafaţa (mp)*	Observaţii / Referinţe
	1.200	Tarla Cier

* Suprafaţa este determinată in planul de proiecţie Stereo 70.

DETALII LINIARE IMOBIL

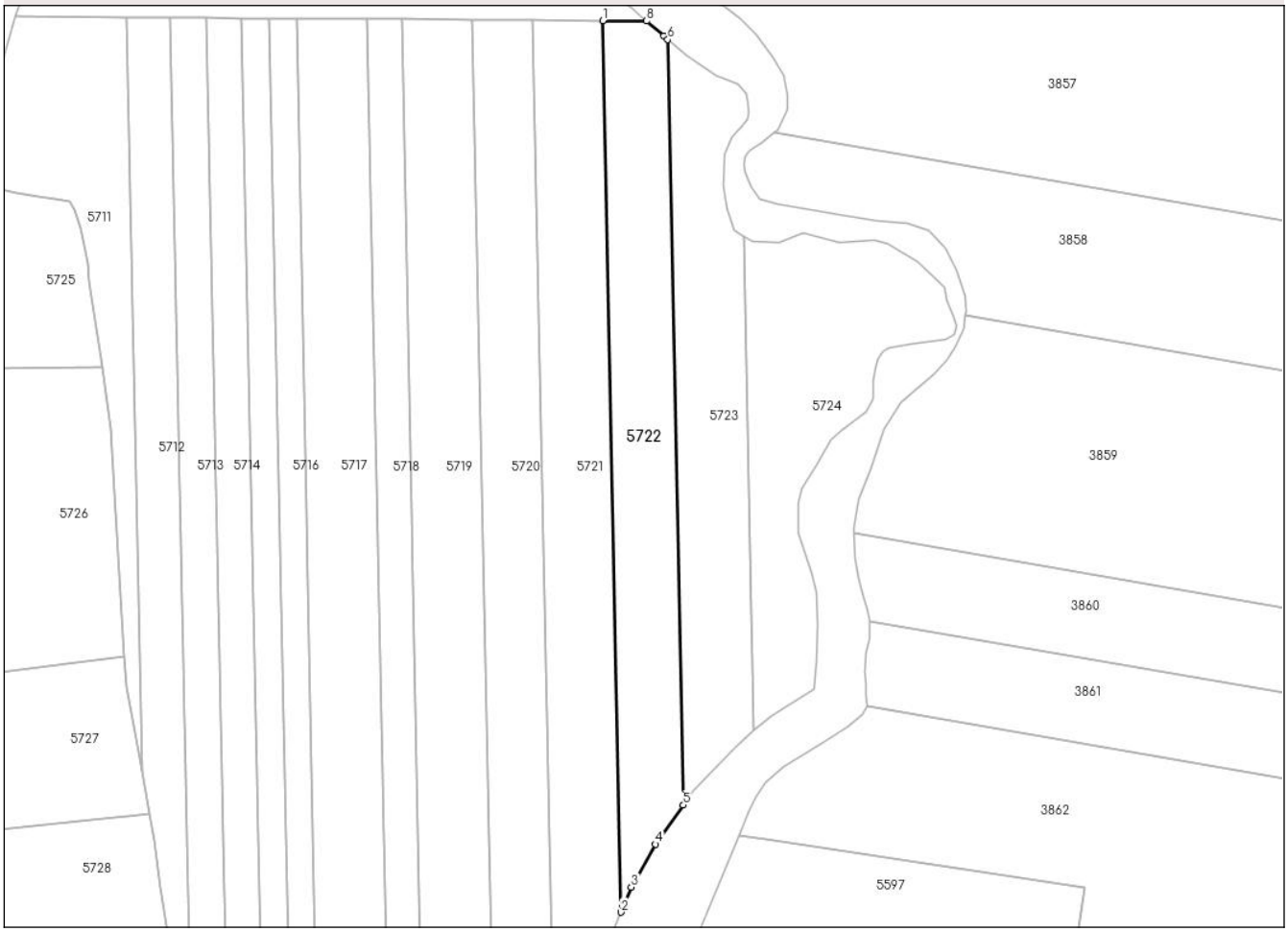

Date referitoare la teren

Crt	Categorie folosință	Intra vilan	Suprafaţa (mp)	Tarla	Parcelă	Nr. topo	Observaţii / Referinţe
1	pasune	DA	909	144	1077b/12	-	144/1075b/12 conform plan 1:10000
2	pasune	NU	291	144	1077b/12	-	144/1075b/12 conform plan 1:10000

Lungime Segmente
1) Valorile lungimilor segmentelor sunt obţinute din proiecţie în plan.

Punct început	X / Y	Punct sfârşit	X / Y	Lungime segment (** (m)
1	619.793,892 600.694,674	2	619.796,622 600.561,183	133.519
2	619.796,622 600.561,183	3	619.798,15 600.564,921	4.038
3	619.798,15 600.564,921	4	619.801,817 600.571,367	7.416
4	619.801,817 600.571,367	5	619.805,956 600.577,224	7.172

Document care conține date cu caracter personal, protejat de prevederile Regulamentului (UE) nr. 679/2016 și Legii 190/2018

Punct început	X / Y	Punct sfârşit	X / Y	Lungime segment (** (m)
5	619.805,956 600.577,224	6	619.803,612 600.691,863	114.663
6	619.803,612 600.691,863	7	619.803,019 600.692,377	0.785
7	619.803,019 600.692,377	8	619.800,462 600.694,627	3.406
8	619.800,462 600.694,627	1	619.793,892 600.694,674	6.57

** Lungimile segmentelor sunt determinate în planul de proiecţie Stereo 70 şi sunt rotunjite la 1 milimetru.
*** Distanţa dintre puncte este formată din segmente cumulate ce sunt mai mici decât valoarea 1 milimetru.

Document care conține date cu caracter personal, protejat de prevederile Regulamentului (UE) nr. 679/2016 și Legii 190/2018

DATE DESPRE IMOBILUL NR. 5723

Oficiul de Cadastru şi Publicitate Imobiliară NEAMT
Biroul de Cadastru şi Publicitate Imobiliară Piatra-Neamt

A. Partea I. Descrierea imobilului

TEREN Necunoscut

Adresa: Loc. Dochia, Jud. Neamt, și Extravilan com. Dochia; Tarla Cier

Nr. Crt	Nr cadastral Nr. topografic	Suprafaţa* (mp)	Observaţii / Referinţe
A1		1.100	Sector cadastral:83 Teren neimprejmuit; Tarla Cier

B. Partea II. Proprietari şi acte

Inscrieri privitoare la dreptul de proprietate şi alte drepturi reale		Referinţe
/		
Act Administrativ nr. 32/2801, din 09/10/1997 emis de CJPSDPAT NEAMȚ (titlu de proprietate);		
B1	Intabulare, drept de PROPRIETATE, dobandit prin Reconstituire, cota actuala 1/1	A1
	1) **SUBȚIRELU ECATERINA**	

C. Partea III. SARCINI .

Inscrieri privind dezmembramintele dreptului de proprietate, drepturi reale de garanţie şi sarcini	Referinţe
NU SUNT	

Document care conține date cu caracter personal, protejat de prevederile Regulamentului (UE) nr. 679/2016 și Legii 190/2018

Anexa Nr. 1 La Partea I

Teren

Nr cadastral	Suprafaţa (mp)*	Observaţii / Referinţe
	1.100	Tarla Cier

* Suprafaţa este determinată in planul de proiecţie Stereo 70.

DETALII LINIARE IMOBIL

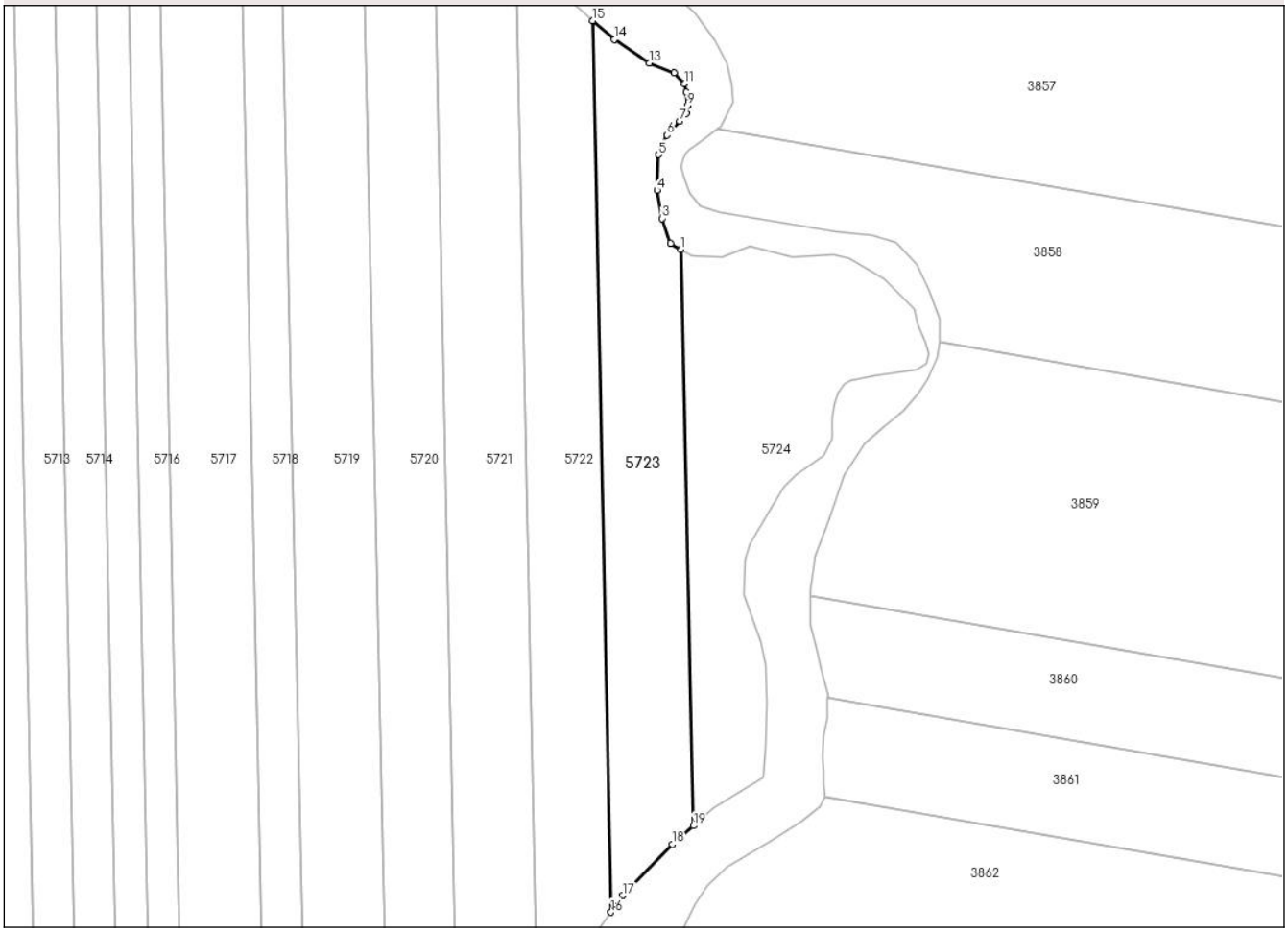

Date referitoare la teren

Crt	Categorie folosință	Intra vilan	Suprafaţa (mp)	Tarla	Parcelă	Nr. topo	Observaţii / Referinţe
1	pasune	DA	872	144	1075/13	-	
2	pasune	NU	228	144	1075/13	-	

Lungime Segmente

1) Valorile lungimilor segmentelor sunt obţinute din proiecţie în plan.

Punct început	X / Y	Punct sfârşit	X / Y	Lungime segment (** (m)
1	619.814,987 600.662,427	2	619.813,623 600.663,234	1.585
2	619.813,623 600.663,234	3	619.812,535 600.666,439	3.384
3	619.812,535 600.666,439	4	619.811,905 600.670,056	3.672
4	619.811,905 600.670,056	5	619.812,107 600.674,615	4.563

Document care conține date cu caracter personal, protejat de prevederile Regulamentului (UE) nr. 679/2016 și Legii 190/2018

Punct început	X / Y	Punct sfârşit	X / Y	Lungime segment (** (m)
5	619.812,107 600.674,615	6	619.813,182 600.677,134	2.739
6	619.813,182 600.677,134	7	619.814,79 600.678,962	2.435
7	619.814,79 600.678,962	8	619.815,617 600.679,962	1.297
8	619.815,617 600.679,962	9	619.815,787 600.680,981	1.034
9	619.815,787 600.680,981	10	619.815,645 600.682,68	1.705
10	619.815,645 600.682,68	11	619.815,384 600.683,79	1.14
11	619.815,384 600.683,79	12	619.814,07 600.685,178	1.912
12	619.814,07 600.685,178	13	619.810,869 600.686,414	3.431
13	619.810,869 600.686,414	14	619.806,378 600.689,46	5.427
14	619.806,378 600.689,46	15	619.803,612 600.691,863	3.664
15	619.803,612 600.691,863	16	619.805,956 600.577,224	114.663
16	619.805,956 600.577,224	17	619.807,491 600.579,395	2.659
17	619.807,491 600.579,395	18	619.813,823 600.585,968	9.127
18	619.813,823 600.585,968	19	619.816,564 600.588,347	3.63
19	619.816,564 600.588,347	1	619.814,987 600.662,427	74.097

** Lungimile segmentelor sunt determinate în planul de proiecţie Stereo 70 şi sunt rotunjite la 1 milimetru.
*** Distanţa dintre puncte este formată din segmente cumulate ce sunt mai mici decât valoarea 1 milimetru.

Document care conține date cu caracter personal, protejat de prevederile Regulamentului (UE) nr. 679/2016 și Legii 190/2018

DATE DESPRE IMOBILUL NR. 5724

Oficiul de Cadastru şi Publicitate Imobiliară NEAMT
Biroul de Cadastru şi Publicitate Imobiliară Piatra-Neamt

A. Partea I. Descrierea imobilului

TEREN Intravilan

Adresa: Loc. Dochia, Jud. Neamt, Tarla Cier

Nr. Crt	Nr cadastral Nr. topografic	Suprafaţa* (mp)	Observaţii / Referinţe
A1		1.071	Sector cadastral:83 Teren neimprejmuit; Tarla Cier

B. Partea II. Proprietari şi acte

Inscrieri privitoare la dreptul de proprietate şi alte drepturi reale		Referinţe
/		
Act Administrativ nr. 32/3142, din 10/10/1997 emis de CJSDPAT NEAMȚ (titlu de proprietate);		
B1	Intabulare, drept de PROPRIETATE, dobandit prin Reconstituire, cota actuala 1/1	A1
	1) **CABA ZAMFIRA** 2) **SAVIN GH ORTANSA** 3) **AILINCĂI AGURIȚA** 4) **CONSTANTIN GH VARVARA**	

C. Partea III. SARCINI .

Inscrieri privind dezmembramintele dreptului de proprietate, drepturi reale de garanţie şi sarcini	Referinţe
NU SUNT	

Anexa Nr. 1 La Partea I

Teren

Nr cadastral	Suprafaţa (mp)*	Observaţii / Referinţe
	1.071	Tarla Cier

* Suprafaţa este determinată in planul de proiecţie Stereo 70.

DETALII LINIARE IMOBIL

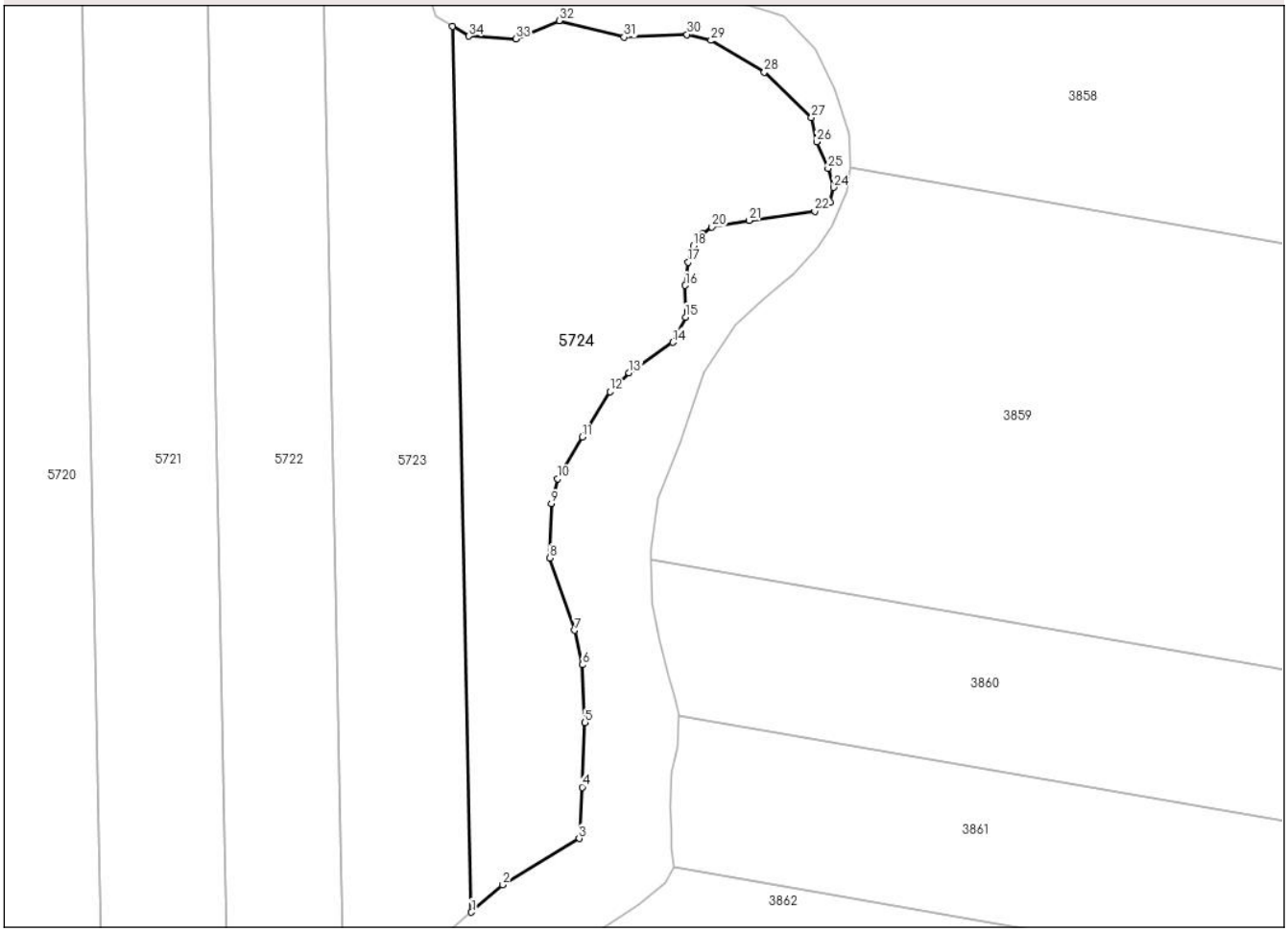

Date referitoare la teren

Crt	Categorie folosință	Intra vilan	Suprafaţa (mp)	Tarla	Parcelă	Nr. topo	Observaţii / Referinţe
1	pasune	DA	1.071	144	1075b/14	-	

Lungime Segmente

1) Valorile lungimilor segmentelor sunt obţinute din proiecţie în plan.

Punct început	X / Y	Punct sfârşit	X / Y	Lungime segment (** (m)
1	619.816,564 600.588,347	2	619.819,201 600.590,635	3.491
3	619.825,591 600.594,516	4	619.825,842 600.598,804	4.295
5	619.826,077 600.604,199	6	619.825,86 600.609,032	4.838
7	619.825,216 600.611,925	8	619.823,145 600.617,983	6.402
9	619.823,275 600.622,506	10	619.823,779 600.624,587	2.141

Punct început	X / Y	Punct sfârşit	X / Y	Lungime segment (** (m)
2	619.819,201 600.590,635	3	619.825,591 600.594,516	7.476
4	619.825,842 600.598,804	5	619.826,077 600.604,199	5.4
6	619.825,86 600.609,032	7	619.825,216 600.611,925	2.964
8	619.823,145 600.617,983	9	619.823,275 600.622,506	4.525
10	619.823,779 600.624,587	11	619.825,867 600.628,071	4.062

Document care conține date cu caracter personal, protejat de prevederile Regulamentului (UE) nr. 679/2016 și Legii 190/2018

Punct început	X / Y	Punct sfârşit	X / Y	Lungime segment (** (m)
11	619.825,867 600.628,071	12	619.828,168 600.631,891	4.459
13	619.829,775 600.633,454	14	619.833,421 600.636,005	4.45
15	619.834,489 600.638,105	16	619.834,475 600.640,762	2.657
17	619.834,71 600.642,706	18	619.835,148 600.644,067	1.43
19	619.835,913 600.645,095	20	619.836,698 600.645,658	0.966
21	619.839,83 600.646,197	22	619.845,323 600.646,974	5.548
23	619.846,593 600.647,711	24	619.846,893 600.648,962	1.286
25	619.846,424 600.650,549	26	619.845,466 600.652,782	2.43
27	619.845,033 600.654,801	28	619.841,091 600.658,594	5.47
29	619.836,634 600.661,253	30	619.834,617 600.661,753	2.078
31	619.829,348 600.661,519	32	619.823,913 600.662,903	5.608
33	619.820,277 600.661,395	34	619.816,35 600.661,619	3.934
35	619.814,987 600.662,427	1	619.816,564 600.588,347	74.097

Punct început	X / Y	Punct sfârşit	X / Y	Lungime segment (** (m)
12	619.828,168 600.631,891	13	619.829,775 600.633,454	2.242
14	619.833,421 600.636,005	15	619.834,489 600.638,105	2.356
16	619.834,475 600.640,762	17	619.834,71 600.642,706	1.958
18	619.835,148 600.644,067	19	619.835,913 600.645,095	1.281
20	619.836,698 600.645,658	21	619.839,83 600.646,197	3.178
22	619.845,323 600.646,974	23	619.846,593 600.647,711	1.468
24	619.846,893 600.648,962	25	619.846,424 600.650,549	1.655
26	619.845,466 600.652,782	27	619.845,033 600.654,801	2.065
28	619.841,091 600.658,594	29	619.836,634 600.661,253	5.19
30	619.834,617 600.661,753	31	619.829,348 600.661,519	5.274
32	619.823,913 600.662,903	33	619.820,277 600.661,395	3.936
34	619.816,35 600.661,619	35	619.814,987 600.662,427	1.585

** Lungimile segmentelor sunt determinate în planul de proiecţie Stereo 70 şi sunt rotunjite la 1 milimetru.
*** Distanţa dintre puncte este formată din segmente cumulate ce sunt mai mici decât valoarea 1 milimetru.

Document care conține date cu caracter personal, protejat de prevederile Regulamentului (UE) nr. 679/2016 și Legii 190/2018

DATE DESPRE IMOBILUL NR. 5725

Oficiul de Cadastru şi Publicitate Imobiliară NEAMT
Biroul de Cadastru şi Publicitate Imobiliară Piatra-Neamt

A. Partea I. Descrierea imobilului

TEREN Necunoscut

Adresa: Loc. Dochia, Jud. Neamt, și Extravilan com. Dochia

Nr. Crt	Nr cadastral Nr. topografic	Suprafaţa* (mp)	Observaţii / Referinţe
A1		744	Sector cadastral:83 Teren neimprejmuit;

B. Partea II. Proprietari şi acte

Inscrieri privitoare la dreptul de proprietate şi alte drepturi reale		Referinţe
/		
Act Administrativ nr. 32/3148, din 27/01/1995 emis de CJSDPAT NEAMȚ (titlu de proprietate);		
B1	Intabulare, drept de PROPRIETATE, dobandit prin Reconstituire, cota actuala 1/1	A1
	1) **CHIUARU GH CONSTANTIN** 2) **CHIUARU GH ANA**	

C. Partea III. SARCINI .

Inscrieri privind dezmembramintele dreptului de proprietate, drepturi reale de garanţie şi sarcini	Referinţe
NU SUNT	

Anexa Nr. 1 La Partea I

Teren

Nr cadastral	Suprafaţa (mp)*	Observaţii / Referinţe
	744	

* Suprafaţa este determinată in planul de proiecţie Stereo 70.

DETALII LINIARE IMOBIL

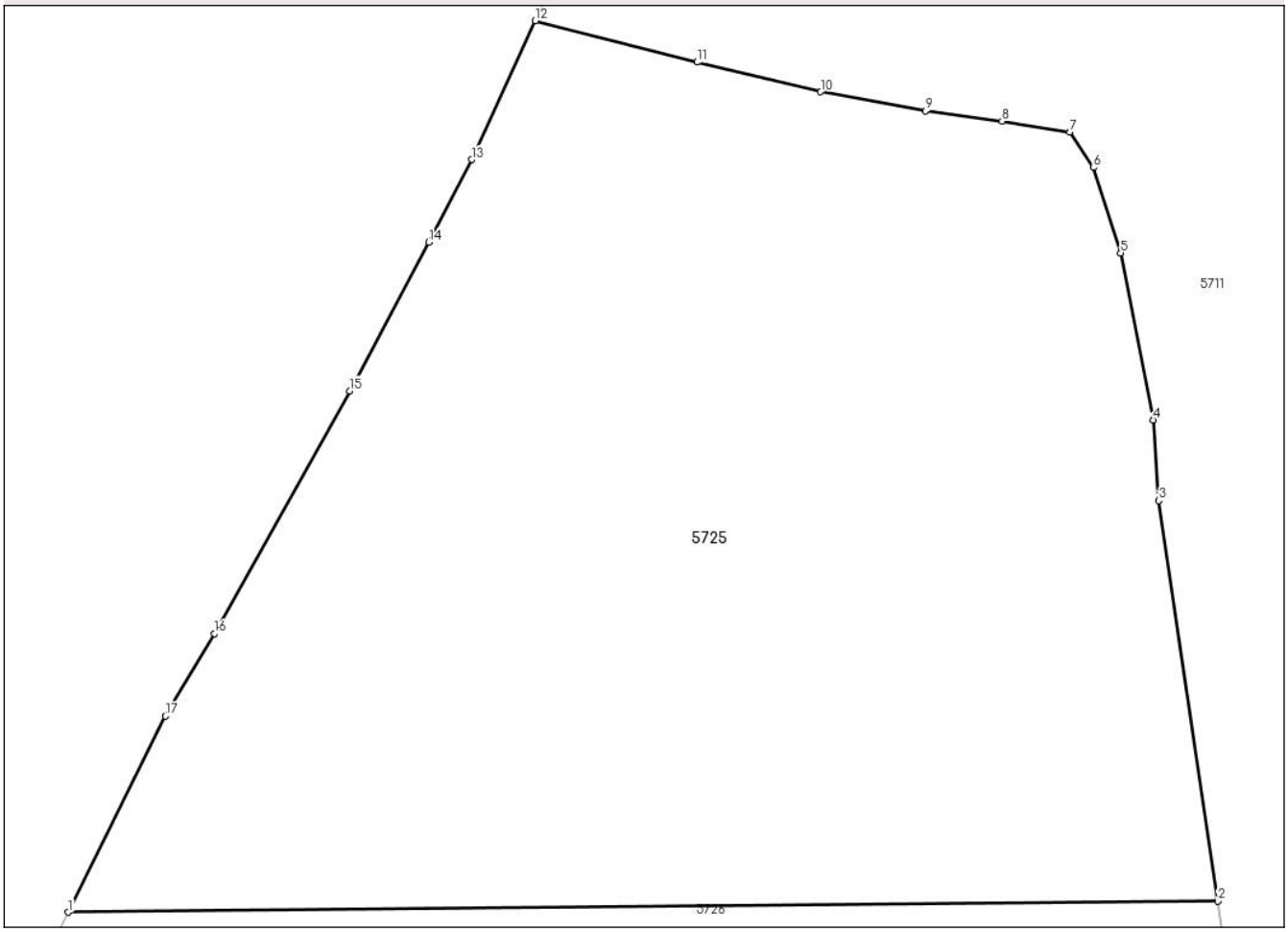

Date referitoare la teren

Crt	Categorie folosință	Intra vilan	Suprafaţa (mp)	Tarla	Parcelă	Nr. topo	Observaţii / Referinţe
1	arabil	DA	658	55	1223/1, 1223/2, 1223/3, 1223/4	-	
2	arabil	NU	86	55	1223/1, 1223/2, 1223/3, 1223/4	-	

Lungime Segmente
1) Valorile lungimilor segmentelor sunt obţinute din proiecţie în plan.

Punct început	X / Y	Punct sfârşit	X / Y	Lungime segment (** (m)
1	619.681,629 600.642,39	2	619.718,789 600.642,754	37.161
2	619.718,789 600.642,754	3	619.716,886 600.655,681	13.067

Document care conține date cu caracter personal, protejat de prevederile Regulamentului (UE) nr. 679/2016 și Legii 190/2018

Punct început	X / Y	Punct sfârşit	X / Y	Lungime segment (** (m)
3	619.716,886 600.655,681	4	619.716,692 600.658,281	2.607
4	619.716,692 600.658,281	5	619.715,647 600.663,676	5.495
5	619.715,647 600.663,676	6	619.714,769 600.666,432	2.892
6	619.714,769 600.666,432	7	619.713,997 600.667,582	1.385
7	619.713,997 600.667,582	8	619.711,809 600.667,925	2.215
8	619.711,809 600.667,925	9	619.709,335 600.668,26	2.497
9	619.709,335 600.668,26	10	619.705,949 600.668,879	3.442
10	619.705,949 600.668,879	11	619.701,949 600.669,832	4.112
11	619.701,949 600.669,832	12	619.696,727 600.671,173	5.391
12	619.696,727 600.671,173	13	619.694,668 600.666,686	4.937
13	619.694,668 600.666,686	14	619.693,29 600.664,027	2.995
14	619.693,29 600.664,027	15	619.690,72 600.659,22	5.451
15	619.690,72 600.659,22	16	619.686,358 600.651,388	8.965
16	619.686,358 600.651,388	17	619.684,762 600.648,723	3.106
17	619.684,762 600.648,723	1	619.681,629 600.642,39	7.066

** Lungimile segmentelor sunt determinate în planul de proiecţie Stereo 70 şi sunt rotunjite la 1 milimetru.
*** Distanţa dintre puncte este formată din segmente cumulate ce sunt mai mici decât valoarea 1 milimetru.

Document care conține date cu caracter personal, protejat de prevederile Regulamentului (UE) nr. 679/2016 și Legii 190/2018

DATE DESPRE IMOBILUL NR. 5726

Oficiul de Cadastru şi Publicitate Imobiliară NEAMT
Biroul de Cadastru şi Publicitate Imobiliară Piatra-Neamt

A. Partea I. Descrierea imobilului

TEREN Intravilan

Adresa: Loc. Dochia, Jud. Neamt

Nr. Crt	Nr cadastral Nr. topografic	Suprafaţa* (mp)	Observaţii / Referinţe
A1		2.271	Sector cadastral:83 Teren neimprejmuit;

B. Partea II. Proprietari şi acte

Inscrieri privitoare la dreptul de proprietate şi alte drepturi reale		Referinţe
/		
Act Administrativ nr. 32/3147, din 24/02/1995 emis de CJSDPAT NEAMȚ (titlu de proprietate);		
B1	Intabulare, drept de PROPRIETATE, dobandit prin Reconstituire, cota actuala 1/1	A1
	1) **CHIUARU GH CONSTANTIN** 2) **CHIUARU GH ANA**	

C. Partea III. SARCINI .

Inscrieri privind dezmembramintele dreptului de proprietate, drepturi reale de garanţie şi sarcini	Referinţe
NU SUNT	

Document care conține date cu caracter personal, protejat de prevederile Regulamentului (UE) nr. 679/2016 și Legii 190/2018

Anexa Nr. 1 La Partea I

Teren

Nr cadastral	Suprafaţa (mp)*	Observaţii / Referinţe
	2.271	

* Suprafaţa este determinată in planul de proiecţie Stereo 70.

DETALII LINIARE IMOBIL

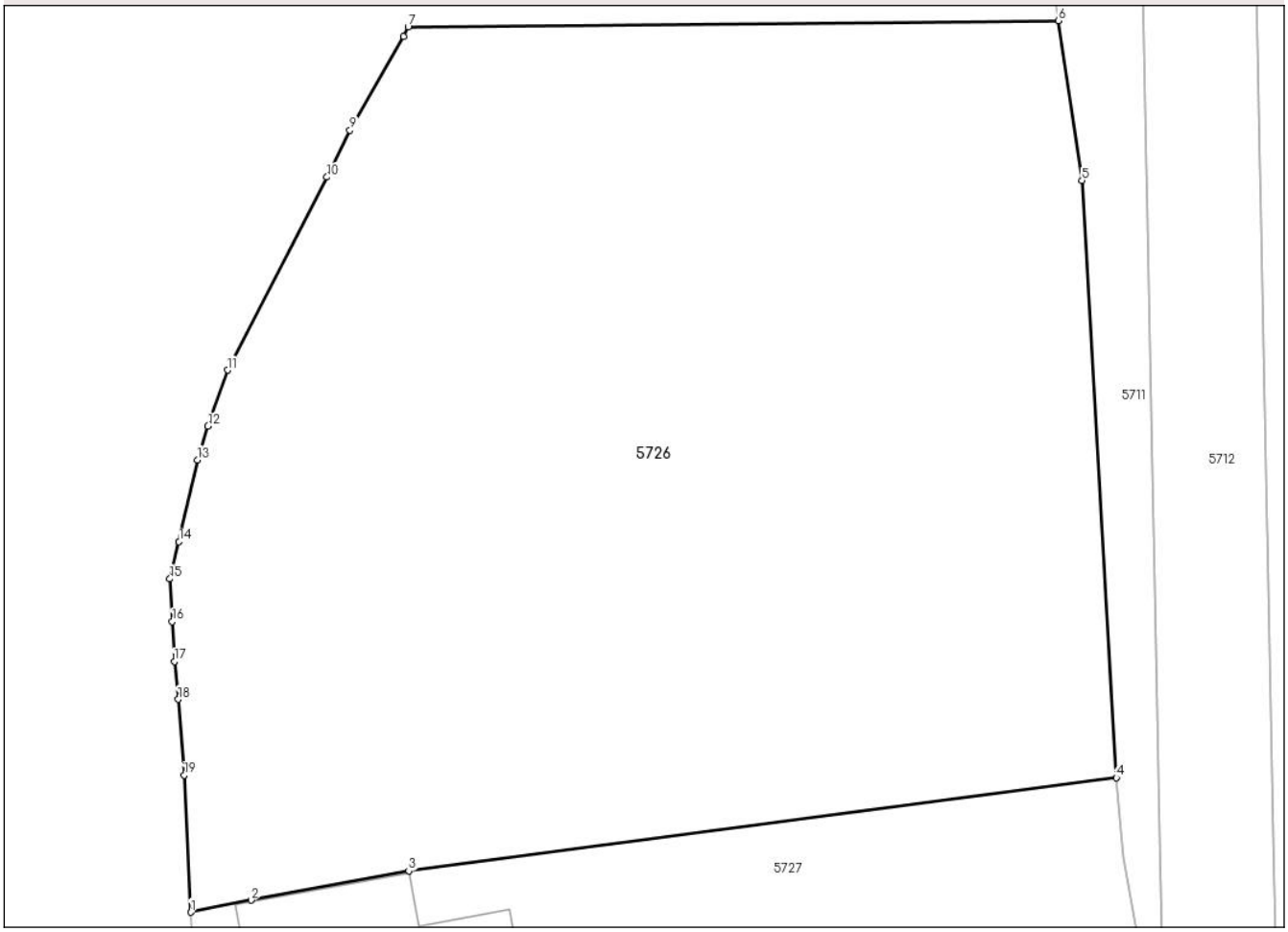

Date referitoare la teren

Crt	Categorie folosință	Intra vilan	Suprafaţa (mp)	Tarla	Parcelă	Nr. topo	Observaţii / Referinţe
1	arabil	DA	2.271	55	1224/1, 1224/2	-	

Lungime Segmente
1) Valorile lungimilor segmentelor sunt obţinute din proiecţie în plan.

Punct început	X / Y	Punct sfârşit	X / Y	Lungime segment (** (m)
1	619.669,204 600.591,871	2	619.672,647 600.592,552	3.51
2	619.672,647 600.592,552	3	619.681,662 600.594,23	9.17
3	619.681,662 600.594,23	4	619.722,088 600.599,551	40.775
4	619.722,088 600.599,551	5	619.720,131 600.633,633	34.138
5	619.720,131 600.633,633	6	619.718,789 600.642,754	9.219

Document care conține date cu caracter personal, protejat de prevederile Regulamentului (UE) nr. 679/2016 și Legii 190/2018

Punct început	X / Y	Punct sfârşit	X / Y	Lungime segment (** (m)
6	619.718,789 600.642,754	7	619.681,629 600.642,39	37.161
7	619.681,629 600.642,39	8	619.681,37 600.641,866	0.584
8	619.681,37 600.641,866	9	619.678,3 600.636,507	6.176
9	619.678,3 600.636,507	10	619.676,986 600.633,823	2.988
10	619.676,986 600.633,823	11	619.671,304 600.622,809	12.393
11	619.671,304 600.622,809	12	619.670,19 600.619,611	3.386
12	619.670,19 600.619,611	13	619.669,588 600.617,683	2.02
13	619.669,588 600.617,683	14	619.668,531 600.613,023	4.778
14	619.668,531 600.613,023	15	619.668,014 600.610,893	2.192
15	619.668,014 600.610,893	16	619.668,148 600.608,465	2.432
16	619.668,148 600.608,465	17	619.668,272 600.606,175	2.293
17	619.668,272 600.606,175	18	619.668,486 600.604,018	2.168
18	619.668,486 600.604,018	19	619.668,83 600.599,689	4.343
19	619.668,83 600.599,689	1	619.669,204 600.591,871	7.827

** Lungimile segmentelor sunt determinate în planul de proiecţie Stereo 70 şi sunt rotunjite la 1 milimetru.
*** Distanţa dintre puncte este formată din segmente cumulate ce sunt mai mici decât valoarea 1 milimetru.

Document care conține date cu caracter personal, protejat de prevederile Regulamentului (UE) nr. 679/2016 și Legii 190/2018

DATE DESPRE IMOBILUL NR. 5727

Oficiul de Cadastru şi Publicitate Imobiliară NEAMT
Biroul de Cadastru şi Publicitate Imobiliară Piatra-Neamt

A. Partea I. Descrierea imobilului

TEREN Intravilan

Adresa: Loc. Dochia, Str 11, Nr. 1146, Jud. Neamt

Nr. Crt	Nr cadastral Nr. topografic	Suprafaţa* (mp)	Observaţii / Referinţe
A1	51056	1.235	Sector cadastral:83 Teren neimprejmuit;

Construcţii

Crt	Nr cadastral Nr. topografic	Adresa	Observaţii / Referinţe
A1.1	51056-C1	Loc. Dochia, Str 11, Nr. 1146, Jud. Neamt	Nr. niveluri:1; S. construita la sol:125 mp; Casa de locuit construita în 1962 din cărămidă, acoperita cu tabla compusa din 2 camere, bucătărie, camară si 2holuri.
A1.3	51056-C3	Loc. Dochia, Str 11, Nr. 1146, Jud. Neamt	Nr. niveluri:1; S. construita la sol:13 mp; Construcție anexă
A1.4	51056-C4	Loc. Dochia, Str 11, Nr. 1146, Jud. Neamt	Nr. niveluri:1; S. construita la sol:3 mp; Construcție anexă

B. Partea II. Proprietari şi acte

Inscrieri privitoare la dreptul de proprietate şi alte drepturi reale		Referinţe
43662 / 24/08/2016		
Act Notarial nr. contract de vânzare cumpărare cu clauză de uzufruct viager aut.nr.1539, din 23/08/2016 emis de BIN LEHĂDUȘ ALINA-LAURA;		
B7	Intabulare, drept de PROPRIETATEcu titlu de drept de cumpărare, dobandit prin Conventie, cota actuala 1/1	A1, A1.1
	1) **AFLOAREI DUMITRU-MARIUS** 2) **AFLOAREI DUMITRICA-GEORGIANA**, -soți	
/		
Act Administrativ nr. 1840, din 25/03/2025 emis de COMUNA DOCHIA (adeverință);		
B8	Intabulare, drept de PROPRIETATE, dobandit prin Lege, cota actuala 1/1	A1.3, A1.4
	1) **AFLOAREI DUMITRU-MARIUS** 2) **AFLOAREI DUMITRICA-GEORGIANA**, -soți	

C. Partea III. SARCINI .

Inscrieri privind dezmembramintele dreptului de proprietate, drepturi reale de garanţie şi sarcini	Referinţe
NU SUNT	

Document care conține date cu caracter personal, protejat de prevederile Regulamentului (UE) nr. 679/2016 și Legii 190/2018

Anexa Nr. 1 La Partea I

Teren

Nr cadastral	Suprafaţa (mp)*	Observaţii / Referinţe
51056	1.235	

* Suprafaţa este determinată in planul de proiecţie Stereo 70.

DETALII LINIARE IMOBIL

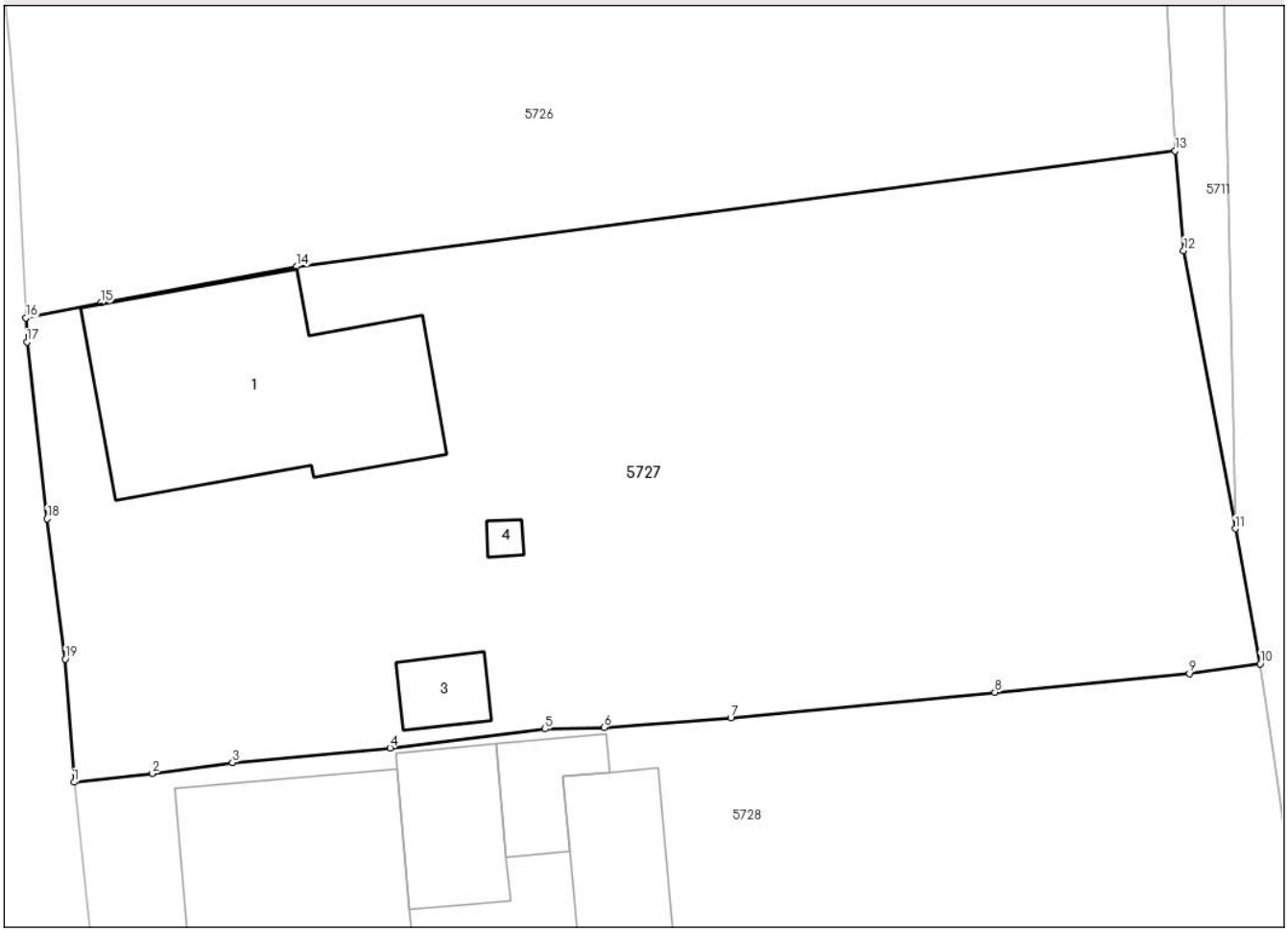

Date referitoare la teren

Crt	Categorie folosință	Intra vilan	Suprafaţa (mp)	Tarla	Parcelă	Nr. topo	Observaţii / Referinţe
1	curti constructii	DA	486	55	1225/1	-	
2	arabil	DA	749	55	1225/2, 1225/3	-	

Date referitoare la construcţii

Crt	Număr	Destinaţie construcţie	Supraf. (mp)	Situaţie juridică	Observaţii / Referinţe
A1.1	51056-C1	constructii de locuinte	Din acte: 66 Masurata: 125	Cu acte	Nr. niveluri:1; S. construita la sol:125 mp; Casa de locuit construita în 1962 din cărămidă, acoperita cu tabla compusa din 2 camere, bucătărie, camară si 2holuri.
A1.3	51056-C3	constructii anexa	13	Cu acte	Nr. niveluri:1; S. construita la sol:13 mp; Construcție anexă
A1.4	51056-C4	constructii anexa	3	Cu acte	Nr. niveluri:1; S. construita la sol:3 mp; Construcție anexă

Lungime Segmente

1) Valorile lungimilor segmentelor sunt obţinute din proiecţie în plan.

Punct început	X / Y	Punct sfârşit	X / Y	Lungime segment (** (m)

Document care conține date cu caracter personal, protejat de prevederile Regulamentului (UE) nr. 679/2016 și Legii 190/2018

Punct început	X / Y	Punct sfârşit	X / Y	Lungime segment (** (m)
1	619.671,419 600.570,534	2	619.675,009 600.570,93	3.612
2	619.675,009 600.570,93	3	619.678,711 600.571,43	3.736
3	619.678,711 600.571,43	4	619.685,96 600.572,109	7.281
4	619.685,96 600.572,109	5	619.693,092 600.572,979	7.185
5	619.693,092 600.572,979	6	619.695,807 600.573,05	2.716
6	619.695,807 600.573,05	7	619.701,638 600.573,476	5.847
7	619.701,638 600.573,476	8	619.713,791 600.574,661	12.211
8	619.713,791 600.574,661	9	619.722,749 600.575,52	8.999
9	619.722,749 600.575,52	10	619.726,003 600.575,975	3.286
10	619.726,003 600.575,975	11	619.724,852 600.582,179	6.31
11	619.724,852 600.582,179	12	619.722,478 600.594,969	13.008
12	619.722,478 600.594,969	13	619.722,088 600.599,551	4.599
13	619.722,088 600.599,551	14	619.681,662 600.594,23	40.775
14	619.681,662 600.594,23	15	619.672,647 600.592,552	9.17
15	619.672,647 600.592,552	16	619.669,204 600.591,871	3.51
16	619.669,204 600.591,871	17	619.669,254 600.590,764	1.108
17	619.669,254 600.590,764	18	619.670,177 600.582,636	8.18
18	619.670,177 600.582,636	19	619.671,007 600.576,186	6.503
19	619.671,007 600.576,186	1	619.671,419 600.570,534	5.667

** Lungimile segmentelor sunt determinate în planul de proiecţie Stereo 70 şi sunt rotunjite la 1 milimetru.
*** Distanţa dintre puncte este formată din segmente cumulate ce sunt mai mici decât valoarea 1 milimetru.

Document care conține date cu caracter personal, protejat de prevederile Regulamentului (UE) nr. 679/2016 și Legii 190/2018

DATE DESPRE IMOBILUL NR. 5728

Oficiul de Cadastru şi Publicitate Imobiliară NEAMT
Biroul de Cadastru şi Publicitate Imobiliară Piatra-Neamt

A. Partea I. Descrierea imobilului

Nr. CF vechi:66/N
Nr. cadastral vechi:106

TEREN Intravilan

Adresa: Loc. Dochia, Jud. Neamt

Nr. Crt	Nr cadastral Nr. topografic	Suprafaţa* (mp)	Observaţii / Referinţe
A1	50730	Din acte: 1.200 Masurata: 1.185	Sector cadastral:83 Teren imprejmuit;

Construcţii

Crt	Nr cadastral Nr. topografic	Adresa	Observaţii / Referinţe
A1.2	50730-C2	Loc. Dochia, Jud. Neamt	Nr. niveluri:1; S. construita la sol:41 mp; GRAJD
A1.3	50730-C3	Loc. Dochia, Jud. Neamt	Nr. niveluri:1; S. construita la sol:19 mp; ȘOPRON
A1.4	50730-C4	Loc. Dochia, Jud. Neamt	Nr. niveluri:1; S. construita la sol:20 mp; BUCĂTĂRIE DE VARĂ
A1.5	50730-C5	Loc. Dochia, Jud. Neamt	Nr. niveluri:2; S. construita la sol:88 mp; Locuință parter + etaj
A1.6	50730-C6	Loc. Dochia, Jud. Neamt	Nr. niveluri:1; S. construita la sol:34 mp; Construcție anexă

B. Partea II. Proprietari şi acte

Inscrieri privitoare la dreptul de proprietate şi alte drepturi reale		Referinţe
11541 / 17/06/2005		
Act Notarial nr. 1607, din 17/06/2005 emis de BNP CASAPU ALEXANDRU (contract de vânzare-cumpărare);		
B1	Intabulare, drept de PROPRIETATECUMPĂRARE, dobandit prin Conventie, cota actuala 1/1	A1, A1.2, A1.3, A1.4
	1) **VĂDUVA MANOLE** 2) **VĂDUVA ANA**, soți	
	OBSERVATII: (provenită din conversia CF 66/N)	
/		
Act Administrativ nr. 1840, din 25/03/2025 emis de COMUNA DOCHIA (adeverință);		
B2	Intabulare, drept de PROPRIETATE, dobandit prin Lege, cota actuala 1/1	A1.5, A1.6
	1) **VĂDUVA MANOLE** 2) **VĂDUVA ANA**, soți	

C. Partea III. SARCINI

Inscrieri privind dezmembramintele dreptului de proprietate, drepturi reale de garanţie şi sarcini		Referinţe
11541 / 17/06/2005		
Act Notarial nr. 1607, din 17/06/2005 emis de BNP CASAPU ALEXANDRU (contract de vânzare-cumpărare);		
C1	Intabulare, drept de UZUFRUCT VIAGER, dobandit prin Conventie, cota actuala 1/1, cota initiala 1/1	A1, A1.2, A1.3, A1.4
	1) **VĂDUVA ANETA**	
	OBSERVATII: (provenită din conversia CF 66/N)	

Document care conține date cu caracter personal, protejat de prevederile Regulamentului (UE) nr. 679/2016 și Legii 190/2018

Anexa Nr. 1 La Partea I

Teren

Nr cadastral	Suprafaţa (mp)*	Observaţii / Referinţe
50730	Din acte: 1.200 Masurata: 1.185	

* Suprafaţa este determinată in planul de proiecţie Stereo 70.

DETALII LINIARE IMOBIL

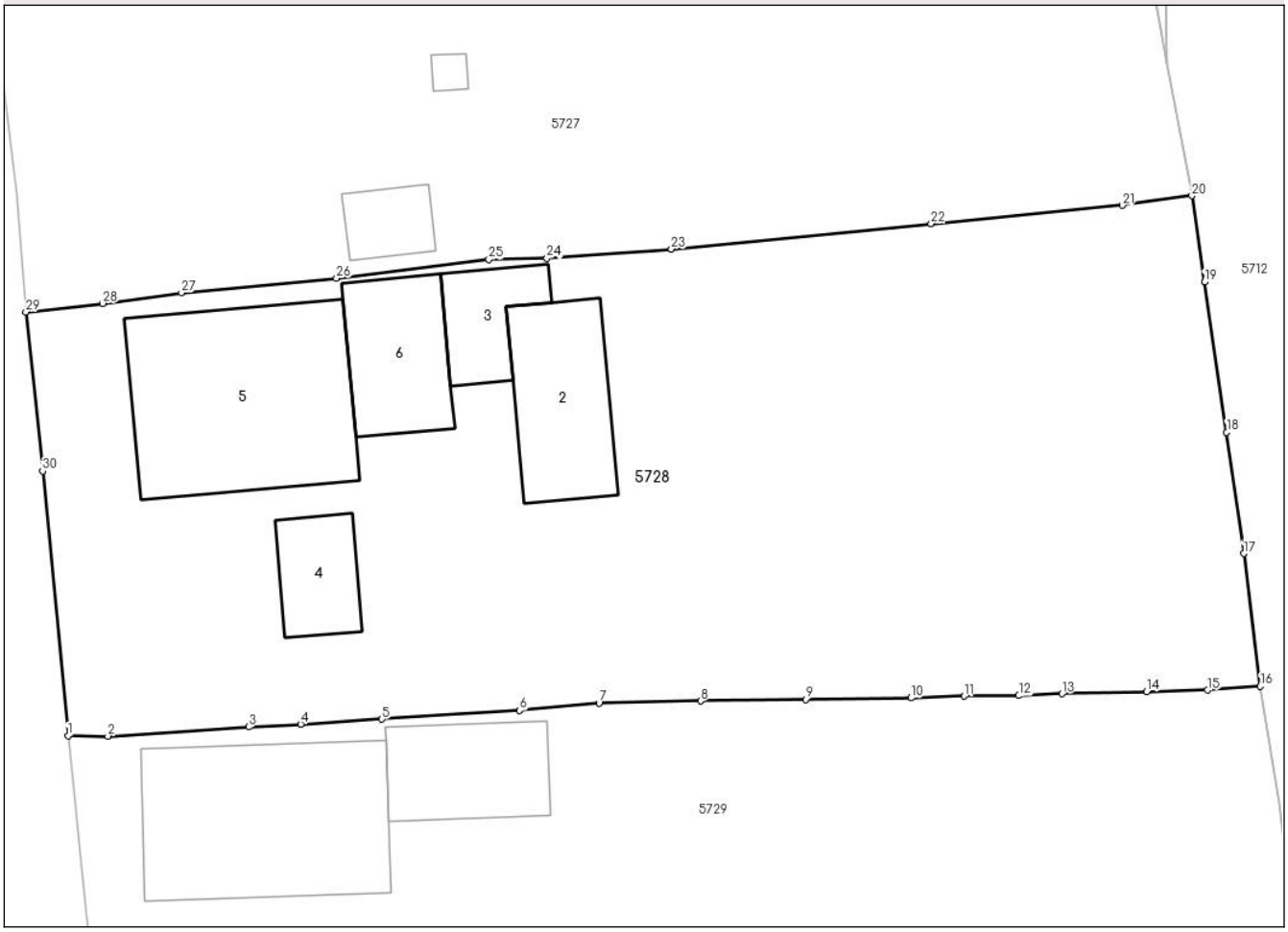

Date referitoare la teren

Crt	Categorie folosinţă	Intra vilan	Suprafaţa (mp)	Tarla	Parcelă	Nr. topo	Observaţii / Referinţe
1	curti constructii	DA	600	35	1226/1	-	55/1226/1 conform plan 1:2000
2	arabil	DA	585	55	1226/2, 1226/3	-	

Date referitoare la construcţii

Crt	Număr	Destinaţie construcţie	Supraf. (mp)	Situaţie juridică	Observaţii / Referinţe
A1.2	50730-C2	constructii anexa	41	Cu acte	Nr. niveluri:1; S. construita la sol:41 mp; GRAJD
A1.3	50730-C3	constructii anexa	19	Cu acte	Nr. niveluri:1; S. construita la sol:19 mp; ȘOPRON
A1.4	50730-C4	constructii anexa	20	Cu acte	Nr. niveluri:1; S. construita la sol:20 mp; BUCĂTĂRIE DE VARĂ
A1.5	50730-C5	constructii de locuinte	88	Cu acte	Nr. niveluri:2; S. construita la sol:88 mp; Locuință parter + etaj
A1.6	50730-C6	constructii anexa	34	Cu acte	Nr. niveluri:1; S. construita la sol:34 mp; Construcție anexă

Document care conține date cu caracter personal, protejat de prevederile Regulamentului (UE) nr. 679/2016 și Legii 190/2018

Lungime Segmente
1) Valorile lungimilor segmentelor sunt obţinute din proiecţie în plan.

Punct început	X / Y	Punct sfârşit	X / Y	Lungime segment (** (m)
1	619.673,388 600.550,691	2	619.675,258 600.550,668	1.87
3	619.681,847 600.551,105	4	619.684,285 600.551,233	2.441
5	619.688,082 600.551,476	6	619.694,532 600.551,882	6.463
7	619.698,249 600.552,218	8	619.702,999 600.552,323	4.751
9	619.707,919 600.552,398	10	619.712,852 600.552,465	4.933
11	619.715,335 600.552,544	12	619.717,899 600.552,572	2.564
13	619.719,919 600.552,661	14	619.723,889 600.552,755	3.971
15	619.726,733 600.552,832	16	619.729,201 600.553,005	2.474
17	619.728,427 600.559,228	18	619.727,627 600.564,904	5.732
19	619.726,589 600.571,928	20	619.726,003 600.575,975	4.089
21	619.722,749 600.575,52	22	619.713,791 600.574,661	8.999
23	619.701,638 600.573,476	24	619.695,807 600.573,05	5.847
25	619.693,092 600.572,979	26	619.685,96 600.572,109	7.185
27	619.678,711 600.571,43	28	619.675,009 600.570,93	3.736
29	619.671,419 600.570,534	30	619.672,198 600.563,076	7.499

Punct început	X / Y	Punct sfârşit	X / Y	Lungime segment (** (m)
2	619.675,258 600.550,668	3	619.681,847 600.551,105	6.603
4	619.684,285 600.551,233	5	619.688,082 600.551,476	3.805
6	619.694,532 600.551,882	7	619.698,249 600.552,218	3.732
8	619.702,999 600.552,323	9	619.707,919 600.552,398	4.921
10	619.712,852 600.552,465	11	619.715,335 600.552,544	2.484
12	619.717,899 600.552,572	13	619.719,919 600.552,661	2.022
14	619.723,889 600.552,755	15	619.726,733 600.552,832	2.845
16	619.729,201 600.553,005	17	619.728,427 600.559,228	6.271
18	619.727,627 600.564,904	19	619.726,589 600.571,928	7.1
20	619.726,003 600.575,975	21	619.722,749 600.575,52	3.286
22	619.713,791 600.574,661	23	619.701,638 600.573,476	12.211
24	619.695,807 600.573,05	25	619.693,092 600.572,979	2.716
26	619.685,96 600.572,109	27	619.678,711 600.571,43	7.281
28	619.675,009 600.570,93	29	619.671,419 600.570,534	3.612
30	619.672,198 600.563,076	1	619.673,388 600.550,691	12.442

** Lungimile segmentelor sunt determinate în planul de proiecţie Stereo 70 şi sunt rotunjite la 1 milimetru.
*** Distanţa dintre puncte este formată din segmente cumulate ce sunt mai mici decât valoarea 1 milimetru.

Document care conține date cu caracter personal, protejat de prevederile Regulamentului (UE) nr. 679/2016 și Legii 190/2018

DATE DESPRE IMOBILUL NR. 5729

Oficiul de Cadastru şi Publicitate Imobiliară NEAMT
Biroul de Cadastru şi Publicitate Imobiliară Piatra-Neamt

A. Partea I. Descrierea imobilului

TEREN Intravilan

Adresa: Loc. Dochia, Str 2, Nr. 452, Jud. Neamt

Nr. Crt	Nr cadastral Nr. topografic	Suprafaţa* (mp)	Observaţii / Referinţe
A1	50958	Din acte: 1.400 Masurata: 1.195	Sector cadastral:83 Teren imprejmuit;

Construcţii

Crt	Nr cadastral Nr. topografic	Adresa	Observaţii / Referinţe
A1.1	50958-C1	Loc. Dochia, Str 2, Nr. 452, Jud. Neamt	Nr. niveluri:1; S. construita la sol:82 mp; Locuință construită din cărămidă, pe fundație de beton, acoperită cu tablă, compusă din 2 camere, hol și magazie, dată în folosință în anul 1962.
A1.2	50958-C2	Loc. Dochia, Str 2, Nr. 452, Jud. Neamt	Nr. niveluri:1; S. construita la sol:34 mp; Anexă construită din chirpici, pe fundație de beton, acoperită cu tablă, compusă dintr-o cameră, dată în folosință în anul 1962.

B. Partea II. Proprietari şi acte

Inscrieri privitoare la dreptul de proprietate şi alte drepturi reale		Referinţe
2966 / 21/01/2015		
Act Administrativ nr. titlu proprietate nr. 32/2621, din 15/03/2002 emis de CJSDPT NEAMT (act administrativ nr. 218/09-01-2015 emis de Primăria Comunei Dochia;);		
B1	Intabulare, drept de PROPRIETATE, dobandit prin Reconstituire, cota actuala 1/1	A1
	1) **GRĂDINARU IOAN**, - decedat	
B2	Intabulare, drept de PROPRIETATE, dobandit prin Construire, cota actuala 1/1	A1.1, A1.2
	1) **GRĂDINARU IOAN**, - decedat 2) **GRĂDINARU ANA**, - decedata,	

C. Partea III. SARCINI .

Inscrieri privind dezmembramintele dreptului de proprietate, drepturi reale de garanţie şi sarcini	Referinţe
NU SUNT	

Document care conține date cu caracter personal, protejat de prevederile Regulamentului (UE) nr. 679/2016 și Legii 190/2018

Anexa Nr. 1 La Partea I

Teren

Nr cadastral	Suprafaţa (mp)*	Observaţii / Referinţe
50958	Din acte: 1.400 Masurata: 1.195	

* Suprafaţa este determinată in planul de proiecţie Stereo 70.

DETALII LINIARE IMOBIL

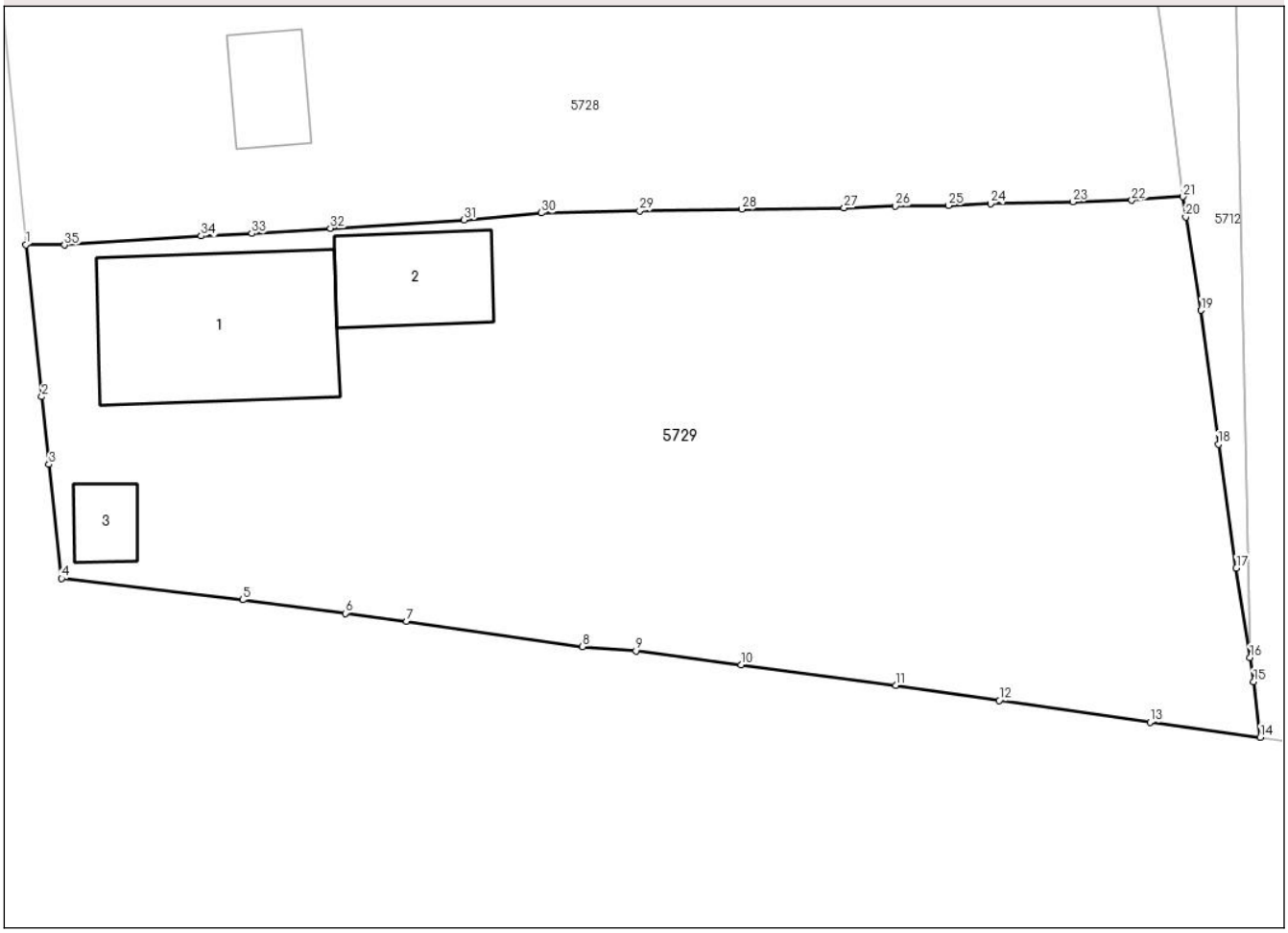

Date referitoare la teren

Crt	Categorie folosință	Intra vilan	Suprafaţa (mp)	Tarla	Parcelă	Nr. topo	Observaţii / Referinţe
1	curti constructii	DA	534	55	1227/1	-	
2	arabil	DA	661	55	1227/2, 1227/3	-	

Date referitoare la construcţii

Crt	Număr	Destinaţie construcţie	Supraf. (mp)	Situaţie juridică	Observaţii / Referinţe
A1.1	50958-C1	constructii de locuinte	Din acte: 72 Masurata: 82	Cu acte	Nr. niveluri:1; S. construita la sol:82 mp; Locuință construită din cărămidă, pe fundație de beton, acoperită cu tablă, compusă din 2 camere, hol și magazie, dată în folosință în anul 1962.
A1.2	50958-C2	constructii anexa	Din acte: 36 Masurata: 34	Cu acte	Nr. niveluri:1; S. construita la sol:34 mp; Anexă construită din chirpici, pe fundație de beton, acoperită cu tablă, compusă dintr-o cameră, dată în folosință în anul 1962.
A1.3	50958-C3	constructii anexa	12	Fara acte	Nr. niveluri:1; S. construita la sol:12 mp; Anexă construită din chirpici, pe fundație de beton, acoperită cu tablă, compusă dintr-o cameră. Nu se intabulează.

Document care conține date cu caracter personal, protejat de prevederile Regulamentului (UE) nr. 679/2016 și Legii 190/2018

Lungime Segmente
1) Valorile lungimilor segmentelor sunt obţinute din proiecţie în plan.

Punct început	X / Y	Punct sfârşit	X / Y	Lungime segment (** (m)
1	619.673,388 600.550,691	2	619.674,15 600.543,359	7.371
3	619.674,496 600.540,096	4	619.675,109 600.534,589	5.541
5	619.683,85 600.533,555	6	619.688,793 600.532,906	4.985
7	619.691,754 600.532,524	8	619.700,242 600.531,299	8.576
9	619.702,818 600.531,098	10	619.707,886 600.530,432	5.112
11	619.715,349 600.529,43	12	619.720,344 600.528,704	5.047
13	619.727,613 600.527,658	14	619.732,929 600.526,931	5.365
15	619.732,612 600.529,617	16	619.732,434 600.530,782	1.178
17	619.731,773 600.535,091	18	619.730,908 600.541,068	6.039
19	619.730,069 600.547,523	20	619.729,332 600.552,024	4.561
21	619.729,201 600.553,005	22	619.726,733 600.552,832	2.474
23	619.723,889 600.552,755	24	619.719,919 600.552,661	3.971
25	619.717,899 600.552,572	26	619.715,335 600.552,544	2.564
27	619.712,852 600.552,465	28	619.707,919 600.552,398	4.933
29	619.702,999 600.552,323	30	619.698,249 600.552,218	4.751
31	619.694,532 600.551,882	32	619.688,082 600.551,476	6.463
33	619.684,285 600.551,233	34	619.681,847 600.551,105	2.441
35	619.675,258 600.550,668	1	619.673,388 600.550,691	1.87

Punct început	X / Y	Punct sfârşit	X / Y	Lungime segment (** (m)
2	619.674,15 600.543,359	3	619.674,496 600.540,096	3.281
4	619.675,109 600.534,589	5	619.683,85 600.533,555	8.802
6	619.688,793 600.532,906	7	619.691,754 600.532,524	2.986
8	619.700,242 600.531,299	9	619.702,818 600.531,098	2.584
10	619.707,886 600.530,432	11	619.715,349 600.529,43	7.53
12	619.720,344 600.528,704	13	619.727,613 600.527,658	7.344
14	619.732,929 600.526,931	15	619.732,612 600.529,617	2.705
16	619.732,434 600.530,782	17	619.731,773 600.535,091	4.36
18	619.730,908 600.541,068	19	619.730,069 600.547,523	6.509
20	619.729,332 600.552,024	21	619.729,201 600.553,005	0.99
22	619.726,733 600.552,832	23	619.723,889 600.552,755	2.845
24	619.719,919 600.552,661	25	619.717,899 600.552,572	2.022
26	619.715,335 600.552,544	27	619.712,852 600.552,465	2.484
28	619.707,919 600.552,398	29	619.702,999 600.552,323	4.921
30	619.698,249 600.552,218	31	619.694,532 600.551,882	3.732
32	619.688,082 600.551,476	33	619.684,285 600.551,233	3.805
34	619.681,847 600.551,105	35	619.675,258 600.550,668	6.603

** Lungimile segmentelor sunt determinate în planul de proiecţie Stereo 70 şi sunt rotunjite la 1 milimetru.
*** Distanţa dintre puncte este formată din segmente cumulate ce sunt mai mici decât valoarea 1 milimetru.

Document care conține date cu caracter personal, protejat de prevederile Regulamentului (UE) nr. 679/2016 și Legii 190/2018

DATE DESPRE IMOBILUL NR. 5730

Oficiul de Cadastru şi Publicitate Imobiliară NEAMT
Biroul de Cadastru şi Publicitate Imobiliară Piatra-Neamt

A. Partea I. Descrierea imobilului

TEREN Necunoscut

Adresa: Loc. Dochia, Jud. Neamt, și Extravilan com. Dochia; Tarla Bahnă Fânaț Ra

Nr. Crt	Nr cadastral Nr. topografic	Suprafaţa* (mp)	Observaţii / Referinţe
A1		Din acte: 1.072 Masurata: 177	Sector cadastral:83 Teren neimprejmuit; Tarla Bahnă Fânaț Ra; Diferența de suprafață de 895 mp se regăsește la ID5600

B. Partea II. Proprietari şi acte

Inscrieri privitoare la dreptul de proprietate şi alte drepturi reale		Referinţe
/		
Act Administrativ nr. 32/2706, din 29/11/2002 emis de CJPSDPAT NEAMȚ (titlu de proprietate);		
B1	Intabulare, drept de PROPRIETATE, dobandit prin Reconstituire, cota actuala 1/1	A1
	1) **PASCARU M ADAM** 2) **PASCARU V MARIA** 3) **PASCARU P ADRIAN** 4) **ȘCHIOPU V MARIA**	

C. Partea III. SARCINI .

Inscrieri privind dezmembramintele dreptului de proprietate, drepturi reale de garanţie şi sarcini	Referinţe
NU SUNT	

Document care conține date cu caracter personal, protejat de prevederile Regulamentului (UE) nr. 679/2016 și Legii 190/2018

Anexa Nr. 1 La Partea I

Teren

Nr cadastral	Suprafaţa (mp)*	Observaţii / Referinţe
	Din acte: 1.072 Masurata: 177	Tarla Bahnă Fânaț Ra; Diferența de suprafață de 895 mp se regăsește la ID5600

* Suprafaţa este determinată in planul de proiecţie Stereo 70.

DETALII LINIARE IMOBIL

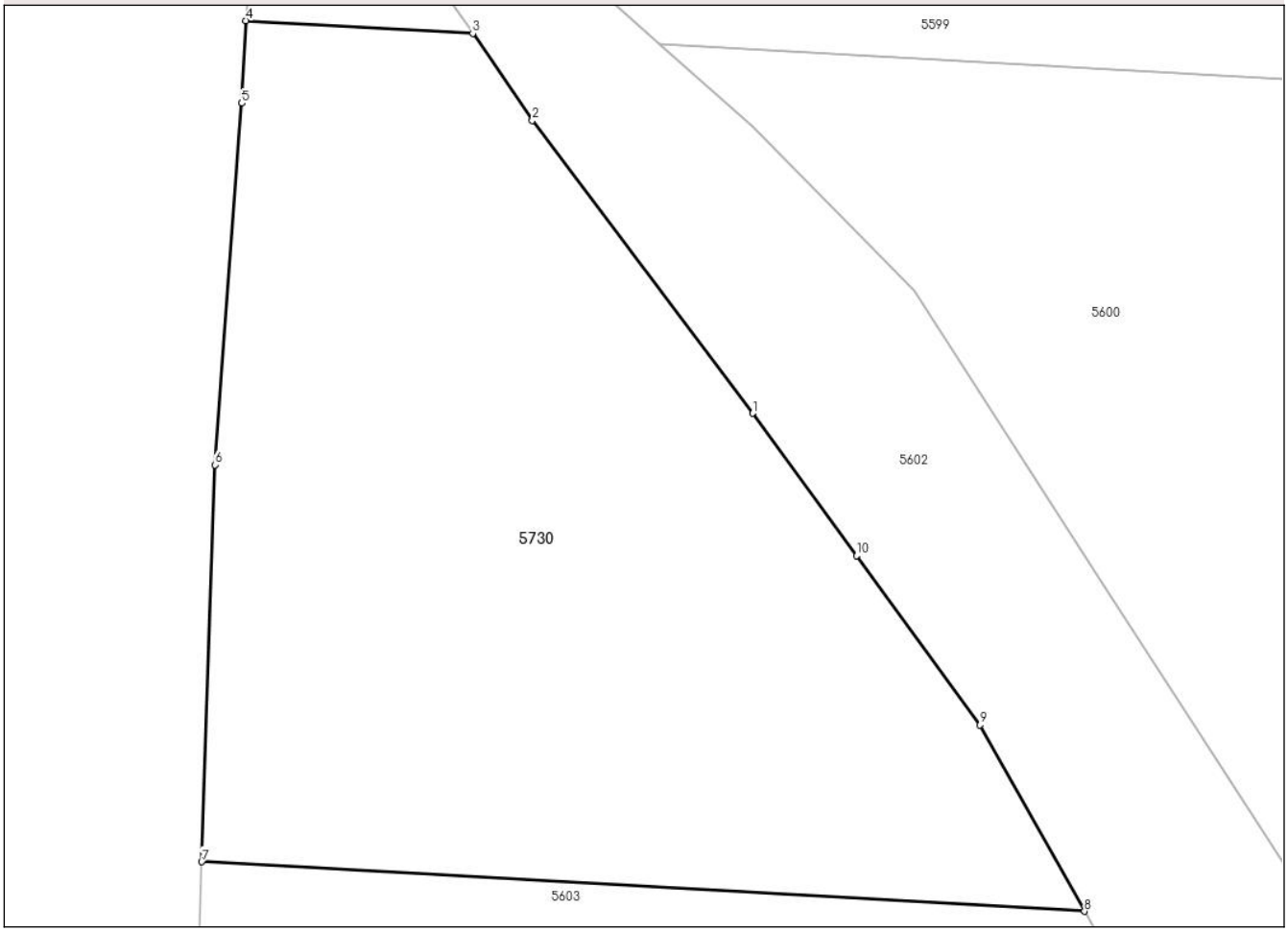

Date referitoare la teren

Crt	Categorie folosință	Intra vilan	Suprafaţa (mp)	Tarla	Parcelă	Nr. topo	Observaţii / Referinţe
1	pasune	DA	56	144	1073A/2	-	
2	pasune	NU	121	144	1073A/2	-	

Lungime Segmente
1) Valorile lungimilor segmentelor sunt obţinute din proiecţie în plan.

Punct început	X / Y	Punct sfârşit	X / Y	Lungime segment (** (m)
1	619.640,286 601.612,336	2	619.636,059 601.617,951	7.028
2	619.636,059 601.617,951	3	619.634,917 601.619,617	2.02
3	619.634,917 601.619,617	4	619.630,572 601.619,86	4.351
4	619.630,572 601.619,86	5	619.630,489 601.618,279	1.584

Document care conține date cu caracter personal, protejat de prevederile Regulamentului (UE) nr. 679/2016 și Legii 190/2018

Punct început	X / Y	Punct sfârşit	X / Y	Lungime segment (** (m)
5	619.630,489 601.618,279	6	619.629,971 601.611,348	6.95
6	619.629,971 601.611,348	7	619.629,719 601.603,74	7.612
7	619.629,719 601.603,74	8	619.646,644 601.602,79	16.952
8	619.646,644 601.602,79	9	619.644,642 601.606,361	4.094
9	619.644,642 601.606,361	10	619.642,277 601.609,605	4.015
10	619.642,277 601.609,605	1	619.640,286 601.612,336	3.379

** Lungimile segmentelor sunt determinate în planul de proiecţie Stereo 70 şi sunt rotunjite la 1 milimetru.
*** Distanţa dintre puncte este formată din segmente cumulate ce sunt mai mici decât valoarea 1 milimetru.

Document care conține date cu caracter personal, protejat de prevederile Regulamentului (UE) nr. 679/2016 și Legii 190/2018

DATE DESPRE IMOBILUL NR. 5731

Oficiul de Cadastru şi Publicitate Imobiliară NEAMT
Biroul de Cadastru şi Publicitate Imobiliară Piatra-Neamt

A. Partea I. Descrierea imobilului

TEREN Extravilan

Adresa: Jud. Neamt, Tarla Bahnă Fânaț Ra

Nr. Crt	Nr cadastral Nr. topografic	Suprafaţa* (mp)	Observaţii / Referinţe
A1		234	Sector cadastral:83 Teren neimprejmuit; Tarla Bahnă Fânaț Ra

B. Partea II. Proprietari şi acte

Inscrieri privitoare la dreptul de proprietate şi alte drepturi reale		Referinţe
/		
Act Normativ nr. 7, din 13/03/1996 emis de PARLAMENTUL ROMÂNIEI (lege);		
B1	Inscrierea posesiei, drept de PROPRIETATE, dobandit prin Lege, cota actuala 1/1	A1
	1) **NEIDENTIFICAT NEIDENTIFICAT**	
B2	Se notează mențiunea de proprietar neidentificat	A1

C. Partea III. SARCINI .

Inscrieri privind dezmembramintele dreptului de proprietate, drepturi reale de garanţie şi sarcini	Referinţe
NU SUNT	

Document care conține date cu caracter personal, protejat de prevederile Regulamentului (UE) nr. 679/2016 și Legii 190/2018

Anexa Nr. 1 La Partea I

Teren

Nr cadastral	Suprafaţa (mp)*	Observaţii / Referinţe
	234	Tarla Bahnă Fânaț Ra

* Suprafaţa este determinată in planul de proiecţie Stereo 70.

DETALII LINIARE IMOBIL

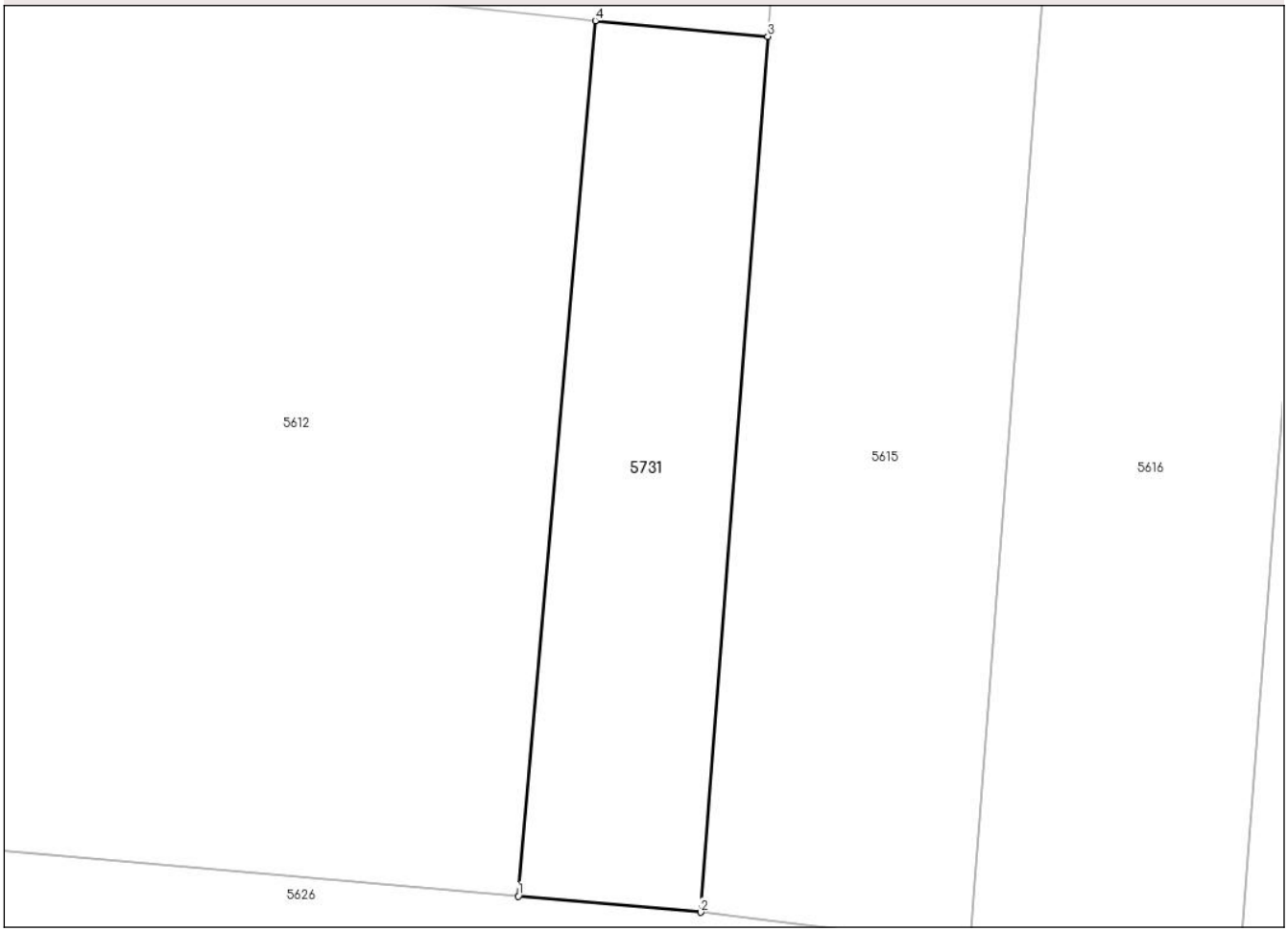

Date referitoare la teren

Crt	Categorie folosință	Intra vilan	Suprafaţa (mp)	Tarla	Parcelă	Nr. topo	Observaţii / Referinţe
1	pasune	NU	234	144	1073	-	

Lungime Segmente
1) Valorile lungimilor segmentelor sunt obţinute din proiecţie în plan.

Punct început	X / Y	Punct sfârşit	X / Y	Lungime segment (** (m)
1	619.683,948 601.461,379	2	619.691,004 601.460,762	7.082
2	619.691,004 601.460,762	3	619.693,608 601.494,601	33.939
3	619.693,608 601.494,601	4	619.686,932 601.495,205	6.703
4	619.686,932 601.495,205	1	619.683,948 601.461,379	33.958

**** Lungimile segmentelor sunt determinate în planul de proiecţie Stereo 70 şi sunt rotunjite la 1 milimetru.**

Document care conține date cu caracter personal, protejat de prevederile Regulamentului (UE) nr. 679/2016 și Legii 190/2018

***** Distanţa dintre puncte este formată din segmente cumulate ce sunt mai mici decât valoarea 1 milimetru.**