DATE DESPRE IMOBILUL NR. 13001

Oficiul de Cadastru şi Publicitate Imobiliară MUREŞ
Biroul de Cadastru şi Publicitate Imobiliară Luduş

A. Partea I. Descrierea imobilului

TEREN Extravilan

Adresa: Jud. Mureş, Extravilanul orasului Ludus

Nr. Crt	Nr cadastral Nr. topografic	Suprafaţa* (mp)	Observaţii / Referinţe
A1	58139	53.300	Sector cadastral:13 Teren neimprejmuit;

B. Partea II. Proprietari şi acte

Inscrieri privitoare la dreptul de proprietate şi alte drepturi reale		Referinţe
12164 / 16/10/2020		
Act Administrativ nr. 12906, din 06/10/2020 emis de CJPSDDPAT Mures;		
B1	Intabulare, drept de PROPRIETATE, dobandit prin Lege, cota actuala 1/1, cota initiala 1/1	A1
	1) **COMPOSESORATUL "COLONIA ECZKEN"**, CIF:12923905	

C. Partea III. SARCINI .

Inscrieri privind dezmembramintele dreptului de proprietate, drepturi reale de garanţie şi sarcini	Referinţe
NU SUNT	

Anexa Nr. 1 La Partea I

Teren

Nr cadastral	Suprafaţa (mp)*	Observaţii / Referinţe
58139	53.300	

* Suprafaţa este determinată in planul de proiecţie Stereo 70.

DETALII LINIARE IMOBIL

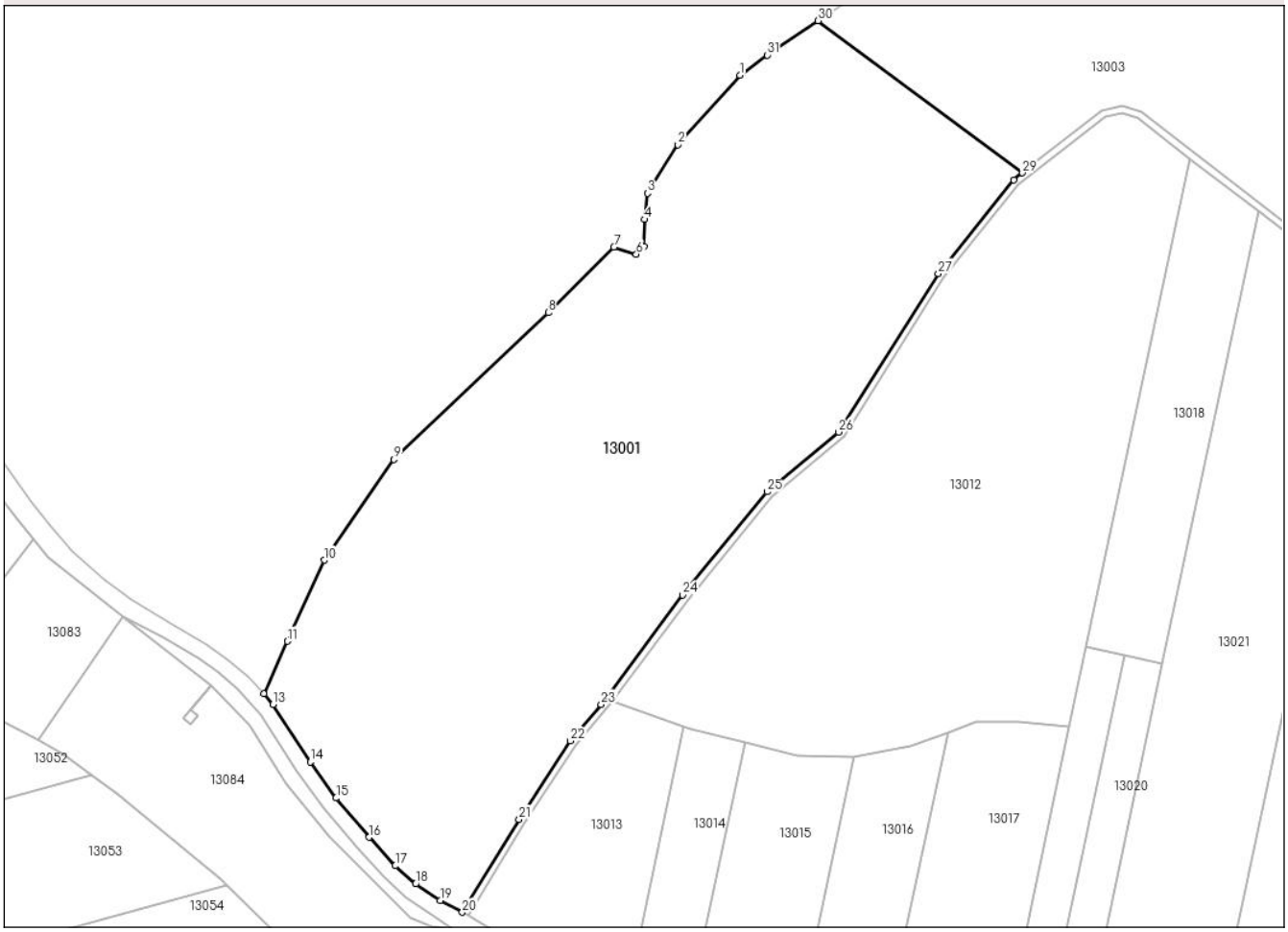

Date referitoare la teren

Crt	Categorie folosință	Intra vilan	Suprafaţa (mp)	Tarla	Parcelă	Nr. topo	Observaţii / Referinţe
1	padure	NU	53.300	13	577/1	-	

Lungime Segmente

1) Valorile lungimilor segmentelor sunt obţinute din proiecţie în plan.

Punct început	X / Y	Punct sfârşit	X / Y	Lungime segment (** (m)
1	430.053,891 560.123,889	2	430.026,034 560.092,675	41.837
3	430.012,46 560.070,977	4	430.011,182 560.059,209	11.837
5	430.010,971 560.047,148	6	430.007,419 560.043,598	5.022
7	429.997,395 560.046,837	8	429.967,932 560.017,422	41.633
9	429.898,653 559.951,579	10	429.867,339 559.906,454	54.926

Punct început	X / Y	Punct sfârşit	X / Y	Lungime segment (** (m)
2	430.026,034 560.092,675	3	430.012,46 560.070,977	25.594
4	430.011,182 560.059,209	5	430.010,971 560.047,148	12.063
6	430.007,419 560.043,598	7	429.997,395 560.046,837	10.534
8	429.967,932 560.017,422	9	429.898,653 559.951,579	95.577
10	429.867,339 559.906,454	11	429.850,751 559.870,111	39.95

Document care conține date cu caracter personal, protejat de prevederile Regulamentului (UE) nr. 679/2016 și Legii 190/2018

Punct început	X / Y	Punct sfârşit	X / Y	Lungime segment (** (m)
11	429.850,751 559.870,111	12	429.840,178 559.846,572	25.805
13	429.844,404 559.841,814	14	429.861,09 559.815,988	30.747
15	429.872,663 559.799,83	16	429.887,527 559.782,287	22.993
17	429.899,269 559.769,466	18	429.908,425 559.761,323	12.253
19	429.919,356 559.753,847	20	429.929,278 559.748,651	11.2
21	429.954,767 559.790,248	22	429.977,856 559.825,462	42.109
23	429.991,628 559.841,795	24	430.028,149 559.890,819	61.132
25	430.066,04 559.937,082	26	430.098,222 559.963,895	41.888
27	430.143,001 560.034,91	28	430.176,792 560.076,991	53.969
29	430.180,711 560.080,056	30	430.089,028 560.148,281	114.282
31	430.066,295 560.132,897	1	430.053,891 560.123,889	15.33

Punct început	X / Y	Punct sfârşit	X / Y	Lungime segment (** (m)
12	429.840,178 559.846,572	13	429.844,404 559.841,814	6.364
14	429.861,09 559.815,988	15	429.872,663 559.799,83	19.875
16	429.887,527 559.782,287	17	429.899,269 559.769,466	17.385
18	429.908,425 559.761,323	19	429.919,356 559.753,847	13.243
20	429.929,278 559.748,651	21	429.954,767 559.790,248	48.785
22	429.977,856 559.825,462	23	429.991,628 559.841,795	21.364
24	430.028,149 559.890,819	25	430.066,04 559.937,082	59.8
26	430.098,222 559.963,895	27	430.143,001 560.034,91	83.954
28	430.176,792 560.076,991	29	430.180,711 560.080,056	4.975
30	430.089,028 560.148,281	31	430.066,295 560.132,897	27.449

** Lungimile segmentelor sunt determinate în planul de proiecţie Stereo 70 şi sunt rotunjite la 1 milimetru.
*** Distanţa dintre puncte este formată din segmente cumulate ce sunt mai mici decât valoarea 1 milimetru.

Document care conține date cu caracter personal, protejat de prevederile Regulamentului (UE) nr. 679/2016 și Legii 190/2018

DATE DESPRE IMOBILUL NR. 13002

Oficiul de Cadastru şi Publicitate Imobiliară MUREŞ
Biroul de Cadastru şi Publicitate Imobiliară Luduș

A. Partea I. Descrierea imobilului

TEREN Extravilan

Adresa: Jud. Mureș, Extravilanul orasului Ludus

Nr. Crt	Nr cadastral Nr. topografic	Suprafaţa* (mp)	Observaţii / Referinţe
A1		2.015	Sector cadastral:13 Teren neimprejmuit;

B. Partea II. Proprietari şi acte

Inscrieri privitoare la dreptul de proprietate şi alte drepturi reale		Referinţe
/		
Act Administrativ nr. 4, din 28/01/2025 emis de Orasul Ludus (Hotarârea Consiliului Local);		
B1	Inscrierea provizorie, drept de PROPRIETATE, dobandit prin Lege, cota actuala 1/1	A1
	1) **ORASUL LUDUS**, CIF:5669317	

C. Partea III. SARCINI .

Inscrieri privind dezmembramintele dreptului de proprietate, drepturi reale de garanţie şi sarcini	Referinţe
NU SUNT	

Document care conține date cu caracter personal, protejat de prevederile Regulamentului (UE) nr. 679/2016 și Legii 190/2018

Anexa Nr. 1 La Partea I

Teren

Nr cadastral	Suprafaţa (mp)*	Observaţii / Referinţe
	2.015	

* Suprafaţa este determinată in planul de proiecţie Stereo 70.

DETALII LINIARE IMOBIL

Date referitoare la teren

Crt	Categorie folosință	Intra vilan	Suprafaţa (mp)	Tarla	Parcelă	Nr. topo	Observaţii / Referinţe
1	drum	NU	2.015	13	-	-	Drum nou

Lungime Segmente

1) Valorile lungimilor segmentelor sunt obţinute din proiecţie în plan.

Punct început	X / Y	Punct sfârşit	X / Y	Lungime segment
1	429.931,872 559.747,142	2	429.957,301 559.788,641	48.67
4	429.993,98 559.839,93	5	429.996,369 559.843,138	4.0
7	430.068,177 559.934,956	8	430.100,495 559.961,937	42.1
10	430.178,914 560.074,842	11	430.217,712 560.105,184	49.254
13	430.232,765 560.104,531	14	430.256,003 560.086,509	29.407
16	430.310,873 560.044,173	17	430.325,194 560.032,339	18.578

Punct început	X / Y	Punct sfârşit	X / Y	Lungime segment
2	429.957,301 559.788,641	3	429.980,266 559.823,666	41.882
5	429.996,369 559.843,138	6	430.030,514 559.888,971	57.154
8	430.100,495 559.961,937	9	430.145,449 560.033,167	84.229
11	430.217,712 560.105,184	12	430.225,325 560.107,107	7.852
14	430.256,003 560.086,509	15	430.286,53 560.062,833	38.632
17	430.325,194 560.032,339	18	430.337,794 560.025,951	14.127

Punct început	X / Y	Punct sfârşit	X / Y	Lungime segment
3	429.980,266 559.823,666	4	429.993,98 559.839,93	21.274
6	430.030,514 559.888,971	7	430.068,177 559.934,956	59.44
9	430.145,449 560.033,167	10	430.178,914 560.074,842	53.448
12	430.225,325 560.107,107	13	430.232,765 560.104,531	7.873
15	430.286,53 560.062,833	16	430.310,873 560.044,173	30.672
18	430.337,794 560.025,951	19	430.345,45 560.022,069	8.584

Document care conține date cu caracter personal, protejat de prevederile Regulamentului (UE) nr. 679/2016 și Legii 190/2018

Punct început	X / Y	Punct sfârşit	X / Y	Lungime segment
19	430.345,45 560.022,069	20	430.362,46 560.015,067	18.395
22	430.394,301 560.001,638	23	430.395,468 560.004,402	3.0
25	430.346,702 560.024,799	26	430.326,848 560.034,864	22.26
28	430.288,804 560.064,866	29	430.234,213 560.107,204	69.085
31	430.216,363 560.107,938	32	430.180,711 560.080,056	45.26
34	430.143,001 560.034,91	35	430.098,222 559.963,895	83.954
37	430.028,149 559.890,819	38	429.991,628 559.841,795	61.132
40	429.954,767 559.790,248	41	429.929,278 559.748,651	48.785

Punct început	X / Y	Punct sfârşit	X / Y	Lungime segment
20	430.362,46 560.015,067	21	430.363,887 560.014,48	1.543
23	430.395,468 560.004,402	24	430.365,042 560.017,249	33.027
26	430.326,848 560.034,864	27	430.312,742 560.046,521	18.299
29	430.234,213 560.107,204	30	430.225,46 560.110,235	9.263
32	430.180,711 560.080,056	33	430.176,792 560.076,991	4.975
35	430.098,222 559.963,895	36	430.066,04 559.937,082	41.888
38	429.991,628 559.841,795	39	429.977,856 559.825,462	21.364
41	429.929,278 559.748,651	1	429.931,872 559.747,142	3.001

Punct început	X / Y	Punct sfârşit	X / Y	Lungime segment
21	430.363,887 560.014,48	22	430.394,301 560.001,638	33.014
24	430.365,042 560.017,249	25	430.346,702 560.024,799	19.833
27	430.312,742 560.046,521	28	430.288,804 560.064,866	30.159
30	430.225,46 560.110,235	31	430.216,363 560.107,938	9.383
33	430.176,792 560.076,991	34	430.143,001 560.034,91	53.969
36	430.066,04 559.937,082	37	430.028,149 559.890,819	59.8
39	429.977,856 559.825,462	40	429.954,767 559.790,248	42.109

** Lungimile segmentelor sunt determinate în planul de proiecţie Stereo 70 şi sunt rotunjite la 1 milimetru.
*** Distanţa dintre puncte este formată din segmente cumulate ce sunt mai mici decât valoarea 1 milimetru.

Document care conține date cu caracter personal, protejat de prevederile Regulamentului (UE) nr. 679/2016 și Legii 190/2018

DATE DESPRE IMOBILUL NR. 13003

Oficiul de Cadastru şi Publicitate Imobiliară MUREȘ
Biroul de Cadastru şi Publicitate Imobiliară Luduș

A. Partea I. Descrierea imobilului

TEREN Extravilan

Adresa: Jud. Mureș, Extravilanul orasului Ludus

Nr. Crt	Nr cadastral Nr. topografic	Suprafaţa* (mp)	Observaţii / Referinţe
A1		82.300	Sector cadastral:13 Teren neimprejmuit;

B. Partea II. Proprietari şi acte

Inscrieri privitoare la dreptul de proprietate şi alte drepturi reale		Referinţe
/		
Act Administrativ nr. 532, din 05/08/2002 emis de CJPSDDPAT Mureș;		
B1	Intabulare, drept de PROPRIETATE, dobandit prin Reconstituire, cota actuala 1/1	A1
	1) **COMPOSESORATUL ,,ESZKEN”**, CIF:9999999999999	

C. Partea III. SARCINI .

Inscrieri privind dezmembramintele dreptului de proprietate, drepturi reale de garanţie şi sarcini	Referinţe
NU SUNT	

Document care conține date cu caracter personal, protejat de prevederile Regulamentului (UE) nr. 679/2016 și Legii 190/2018

Anexa Nr. 1 La Partea I

Teren

Nr cadastral	Suprafaţa (mp)*	Observaţii / Referinţe
	82.300	

* Suprafaţa este determinată in planul de proiecţie Stereo 70.

DETALII LINIARE IMOBIL

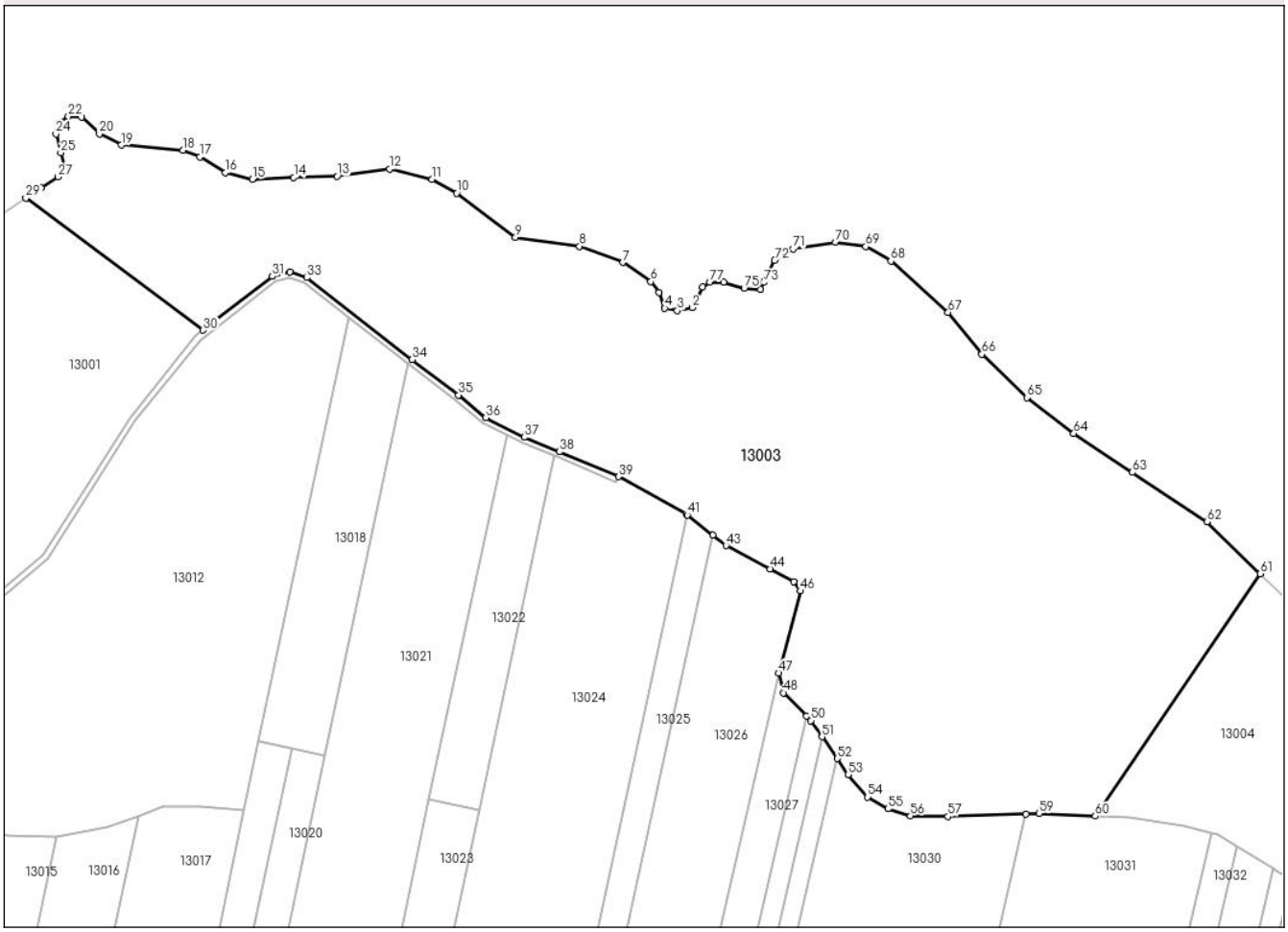

Date referitoare la teren

Crt	Categorie folosință	Intra vilan	Suprafaţa (mp)	Tarla	Parcelă	Nr. topo	Observaţii / Referinţe
1	padure	NU	82.300	13	577/2	-	

Lungime Segmente

1) Valorile lungimilor segmentelor sunt obţinute din proiecţie în plan.

Punct început	X / Y	Punct sfârşit	X / Y	Lungime segment
1	430.439,006 560.102,262	2	430.433,517 560.091,678	11.923
4	430.419,384 560.091,396	5	430.416,354 560.099,549	8.698
7	430.397,726 560.115,034	8	430.375,29 560.123,424	23.953
10	430.311,768 560.150,847	11	430.299,08 560.158,069	14.599
13	430.249,986 560.159,612	14	430.227,524 560.159,036	22.469
16	430.192,213 560.161,447	17	430.179,112 560.169,653	15.459

Punct început	X / Y	Punct sfârşit	X / Y	Lungime segment
2	430.433,517 560.091,678	3	430.425,885 560.090,153	7.783
5	430.416,354 560.099,549	6	430.412,178 560.105,183	7.013
8	430.375,29 560.123,424	9	430.342,157 560.128,049	33.454
11	430.299,08 560.158,069	12	430.277,052 560.163,353	22.653
14	430.227,524 560.159,036	15	430.206,16 560.158,04	21.387
17	430.179,112 560.169,653	18	430.170,242 560.173,015	9.486

Punct început	X / Y	Punct sfârşit	X / Y	Lungime segment
3	430.425,885 560.090,153	4	430.419,384 560.091,396	6.619
6	430.412,178 560.105,183	7	430.397,726 560.115,034	17.49
9	430.342,157 560.128,049	10	430.311,768 560.150,847	37.99
12	430.277,052 560.163,353	13	430.249,986 560.159,612	27.323
15	430.206,16 560.158,04	16	430.192,213 560.161,447	14.357
18	430.170,242 560.173,015	19	430.138,432 560.175,69	31.922

Document care conține date cu caracter personal, protejat de prevederile Regulamentului (UE) nr. 679/2016 și Legii 190/2018

Punct început	X / Y	Punct sfârşit	X / Y	Lungime segment
19	430.138,432 560.175,69	20	430.126,993 560.181,489	12.825
22	430.110,973 560.190,438	23	430.105,552 560.186,907	6.47
25	430.107,074 560.171,687	26	430.108,933 560.163,731	8.17
28	430.096,878 560.153,593	29	430.089,028 560.148,281	9.478
31	430.216,363 560.107,938	32	430.225,46 560.110,235	9.383
34	430.288,804 560.064,866	35	430.312,742 560.046,521	30.159
37	430.346,702 560.024,799	38	430.365,042 560.017,249	19.833
40	430.430,372 559.985,116	41	430.431,014 559.984,609	0.818
43	430.451,106 559.968,74	44	430.473,886 559.956,729	25.753
46	430.489,458 559.945,356	47	430.478,39 559.902,929	43.847
49	430.492,73 559.880,615	50	430.494,915 559.878,407	3.106
52	430.508,501 559.858,822	53	430.514,239 559.850,551	10.066
55	430.534,764 559.832,815	56	430.546,397 559.829,26	12.164
58	430.606,186 559.830,187	59	430.612,881 559.830,398	6.698
61	430.727,321 559.954,295	62	430.699,757 559.981,092	38.443
64	430.630,897 560.026,767	65	430.606,739 560.045,28	30.436
67	430.565,909 560.089,321	68	430.536,305 560.115,758	39.69
70	430.507,641 560.125,534	71	430.485,705 560.122,048	22.211
73	430.470,561 560.104,71	74	430.469,092 560.100,949	4.038
76	430.449,758 560.104,871	77	430.442,765 560.104,871	6.993

Punct început	X / Y	Punct sfârşit	X / Y	Lungime segment
20	430.126,993 560.181,489	21	430.117,734 560.190,012	12.585
23	430.105,552 560.186,907	24	430.104,516 560.181,428	5.576
26	430.108,933 560.163,731	27	430.105,508 560.159,255	5.636
29	430.089,028 560.148,281	30	430.180,711 560.080,056	114.282
32	430.225,46 560.110,235	33	430.234,213 560.107,204	9.263
35	430.312,742 560.046,521	36	430.326,848 560.034,864	18.299
38	430.365,042 560.017,249	39	430.395,468 560.004,402	33.027
41	430.431,014 559.984,609	42	430.444,201 559.974,194	16.804
44	430.473,886 559.956,729	45	430.486,105 559.950,26	13.826
47	430.478,39 559.902,929	48	430.480,7 559.892,772	10.416
50	430.494,915 559.878,407	51	430.500,715 559.870,045	10.177
53	430.514,239 559.850,551	54	430.524,207 559.838,95	15.295
56	430.546,397 559.829,26	57	430.565,881 559.828,917	19.487
59	430.612,881 559.830,398	60	430.642,101 559.829,037	29.252
62	430.699,757 559.981,092	63	430.661,132 560.006,598	46.287
65	430.606,739 560.045,28	66	430.583,431 560.067,616	32.282
68	430.536,305 560.115,758	69	430.523,336 560.123,24	14.972
71	430.485,705 560.122,048	72	430.476,159 560.116,177	11.207
74	430.469,092 560.100,949	75	430.460,464 560.101,775	8.667
77	430.442,765 560.104,871	1	430.439,006 560.102,262	4.576

Punct început	X / Y	Punct sfârşit	X / Y	Lungime segment
21	430.117,734 560.190,012	22	430.110,973 560.190,438	6.774
24	430.104,516 560.181,428	25	430.107,074 560.171,687	10.071
27	430.105,508 560.159,255	28	430.096,878 560.153,593	10.322
30	430.180,711 560.080,056	31	430.216,363 560.107,938	45.26
33	430.234,213 560.107,204	34	430.288,804 560.064,866	69.085
36	430.326,848 560.034,864	37	430.346,702 560.024,799	22.26
39	430.395,468 560.004,402	40	430.430,372 559.985,116	39.878
42	430.444,201 559.974,194	43	430.451,106 559.968,74	8.799
45	430.486,105 559.950,26	46	430.489,458 559.945,356	5.941
48	430.480,7 559.892,772	49	430.492,73 559.880,615	17.103
51	430.500,715 559.870,045	52	430.508,501 559.858,822	13.659
54	430.524,207 559.838,95	55	430.534,764 559.832,815	12.21
57	430.565,881 559.828,917	58	430.606,186 559.830,187	40.325
60	430.642,101 559.829,037	61	430.727,321 559.954,295	151.499
63	430.661,132 560.006,598	64	430.630,897 560.026,767	36.345
66	430.583,431 560.067,616	67	430.565,909 560.089,321	27.895
69	430.523,336 560.123,24	70	430.507,641 560.125,534	15.862
72	430.476,159 560.116,177	73	430.470,561 560.104,71	12.76
75	430.460,464 560.101,775	76	430.449,758 560.104,871	11.145

**** Lungimile segmentelor sunt determinate în planul de proiecţie Stereo 70 şi sunt rotunjite la 1 milimetru.**
***** Distanţa dintre puncte este formată din segmente cumulate ce sunt mai mici decât valoarea 1 milimetru.**

Document care conține date cu caracter personal, protejat de prevederile Regulamentului (UE) nr. 679/2016 și Legii 190/2018

DATE DESPRE IMOBILUL NR. 13004

Oficiul de Cadastru şi Publicitate Imobiliară MUREŞ
Biroul de Cadastru şi Publicitate Imobiliară Luduş

A. Partea I. Descrierea imobilului

TEREN Extravilan

Adresa: Jud. Mureş, Extravilanul orasului Ludus

Nr. Crt	Nr cadastral Nr. topografic	Suprafaţa* (mp)	Observaţii / Referinţe
A1	58140	28.060	Sector cadastral:13 Teren neimprejmuit;

B. Partea II. Proprietari şi acte

Inscrieri privitoare la dreptul de proprietate şi alte drepturi reale		Referinţe
12161 / 16/10/2020		
Act Administrativ nr. 12906, din 06/10/2020 emis de CJPSDDPAT Mures;		
B1	Intabulare, drept de PROPRIETATE, dobandit prin Lege, cota actuala 1/1, cota initiala 1/1	A1
	1) **COMPOSESORATUL "COLONIA ECZKEN"**, CIF:12923905	

C. Partea III. SARCINI .

Inscrieri privind dezmembramintele dreptului de proprietate, drepturi reale de garanţie şi sarcini	Referinţe
NU SUNT	

Document care conține date cu caracter personal, protejat de prevederile Regulamentului (UE) nr. 679/2016 și Legii 190/2018

Anexa Nr. 1 La Partea I

Teren

Nr cadastral	Suprafaţa (mp)*	Observaţii / Referinţe
58140	28.060	

* Suprafaţa este determinată in planul de proiecţie Stereo 70.

DETALII LINIARE IMOBIL

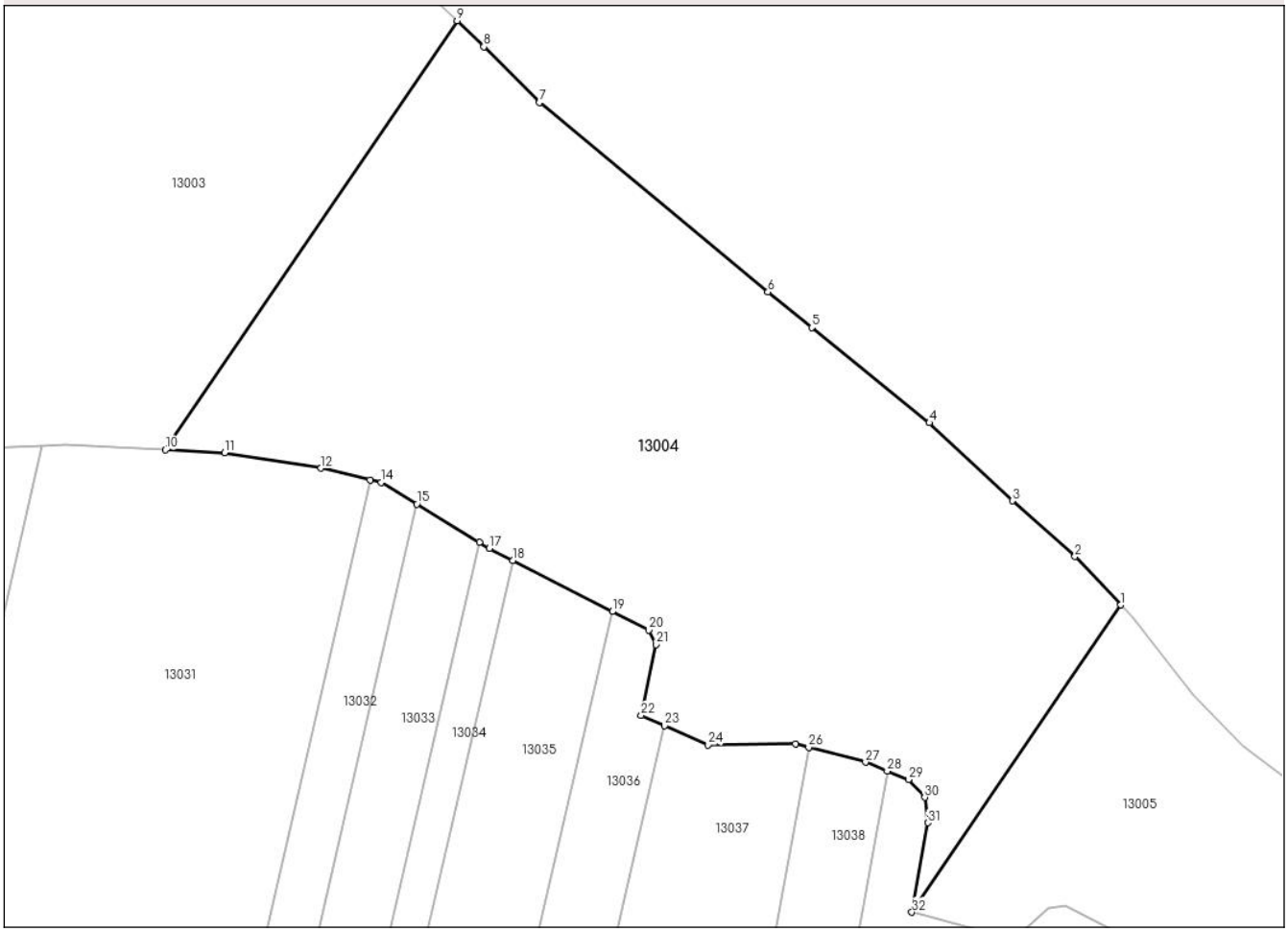

Date referitoare la teren

Crt	Categorie folosință	Intra vilan	Suprafaţa (mp)	Tarla	Parcelă	Nr. topo	Observaţii / Referinţe
1	padure	NU	28.060	13	577/3	-	

Lungime Segmente

1) Valorile lungimilor segmentelor sunt obţinute din proiecţie în plan.

Punct început	X / Y	Punct sfârşit	X / Y	Lungime segment (** (m)
1	430.921,23 559.783,812	2	430.907,87 559.797,952	19.453
3	430.889,561 559.814,193	4	430.865,305 559.836,934	33.249
5	430.830,944 559.864,723	6	430.818,103 559.875,13	16.529
7	430.751,314 559.930,417	8	430.735,13 559.946,702	22.959
9	430.727,321 559.954,295	10	430.642,101 559.829,037	151.499

Punct început	X / Y	Punct sfârşit	X / Y	Lungime segment (** (m)
2	430.907,87 559.797,952	3	430.889,561 559.814,193	24.474
4	430.865,305 559.836,934	5	430.830,944 559.864,723	44.192
6	430.818,103 559.875,13	7	430.751,314 559.930,417	86.703
8	430.735,13 559.946,702	9	430.727,321 559.954,295	10.892
10	430.642,101 559.829,037	11	430.659,423 559.828,23	17.341

Document care conține date cu caracter personal, protejat de prevederile Regulamentului (UE) nr. 679/2016 și Legii 190/2018

Punct început	X / Y	Punct sfârşit	X / Y	Lungime segment (** (m)
11	430.659,423 559.828,23	12	430.687,583 559.823,72	28.519
13	430.701,977 559.820,306	14	430.705,111 559.819,563	3.221
15	430.715,533 559.813,232	16	430.733,846 559.802,107	21.427
17	430.736,778 559.800,326	18	430.743,614 559.796,815	7.685
19	430.772,681 559.781,884	20	430.783,256 559.776,452	11.889
21	430.785,421 559.772,221	22	430.781,132 559.751,54	21.121
23	430.787,919 559.748,543	24	430.800,665 559.742,917	13.932
25	430.826,212 559.743,29	26	430.830,055 559.742,276	3.975
27	430.846,63 559.737,905	28	430.852,987 559.735,341	6.855
29	430.859,183 559.732,842	30	430.863,938 559.727,645	7.044
31	430.864,879 559.720,208	32	430.860,214 559.694,129	26.493

Punct început	X / Y	Punct sfârşit	X / Y	Lungime segment (** (m)
12	430.687,583 559.823,72	13	430.701,977 559.820,306	14.793
14	430.705,111 559.819,563	15	430.715,533 559.813,232	12.194
16	430.733,846 559.802,107	17	430.736,778 559.800,326	3.431
18	430.743,614 559.796,815	19	430.772,681 559.781,884	32.678
20	430.783,256 559.776,452	21	430.785,421 559.772,221	4.753
22	430.781,132 559.751,54	23	430.787,919 559.748,543	7.419
24	430.800,665 559.742,917	25	430.826,212 559.743,29	25.55
26	430.830,055 559.742,276	27	430.846,63 559.737,905	17.142
28	430.852,987 559.735,341	29	430.859,183 559.732,842	6.681
30	430.863,938 559.727,645	31	430.864,879 559.720,208	7.496
32	430.860,214 559.694,129	1	430.921,23 559.783,812	108.471

**** Lungimile segmentelor sunt determinate în planul de proiecţie Stereo 70 şi sunt rotunjite la 1 milimetru.**
***** Distanţa dintre puncte este formată din segmente cumulate ce sunt mai mici decât valoarea 1 milimetru.**

Document care conține date cu caracter personal, protejat de prevederile Regulamentului (UE) nr. 679/2016 și Legii 190/2018

DATE DESPRE IMOBILUL NR. 13005

Oficiul de Cadastru şi Publicitate Imobiliară MUREŞ
Biroul de Cadastru şi Publicitate Imobiliară Luduş

A. Partea I. Descrierea imobilului

TEREN Extravilan

Adresa: Jud. Mureş, Extravilanul orasului Ludus

Nr. Crt	Nr cadastral Nr. topografic	Suprafaţa* (mp)	Observaţii / Referinţe
A1		15.619	Sector cadastral:13 Teren neimprejmuit; Rezerva comisiei locale de fond funciar

B. Partea II. Proprietari şi acte

Inscrieri privitoare la dreptul de proprietate şi alte drepturi reale		Referinţe
/		
Act Normativ nr. 7, din 13/03/1996 emis de Parlamentul Romaniei;		
B1	Inscrierea posesiei, drept de PROPRIETATE, dobandit prin Constituire, cota actuala 1/1	A1
	1) **NEIDENTIFICAT NEIDENTIFICAT**	
B2	Se notează mentiunea proprietar neidentificat, rezerva comisiei locale de fond funciar	A1

C. Partea III. SARCINI .

Inscrieri privind dezmembramintele dreptului de proprietate, drepturi reale de garanţie şi sarcini	Referinţe
NU SUNT	

Document care conține date cu caracter personal, protejat de prevederile Regulamentului (UE) nr. 679/2016 și Legii 190/2018

Anexa Nr. 1 La Partea I

Teren

Nr cadastral	Suprafaţa (mp)*	Observaţii / Referinţe
	15.619	Rezerva comisiei locale de fond funciar

* Suprafaţa este determinată in planul de proiecţie Stereo 70.

DETALII LINIARE IMOBIL

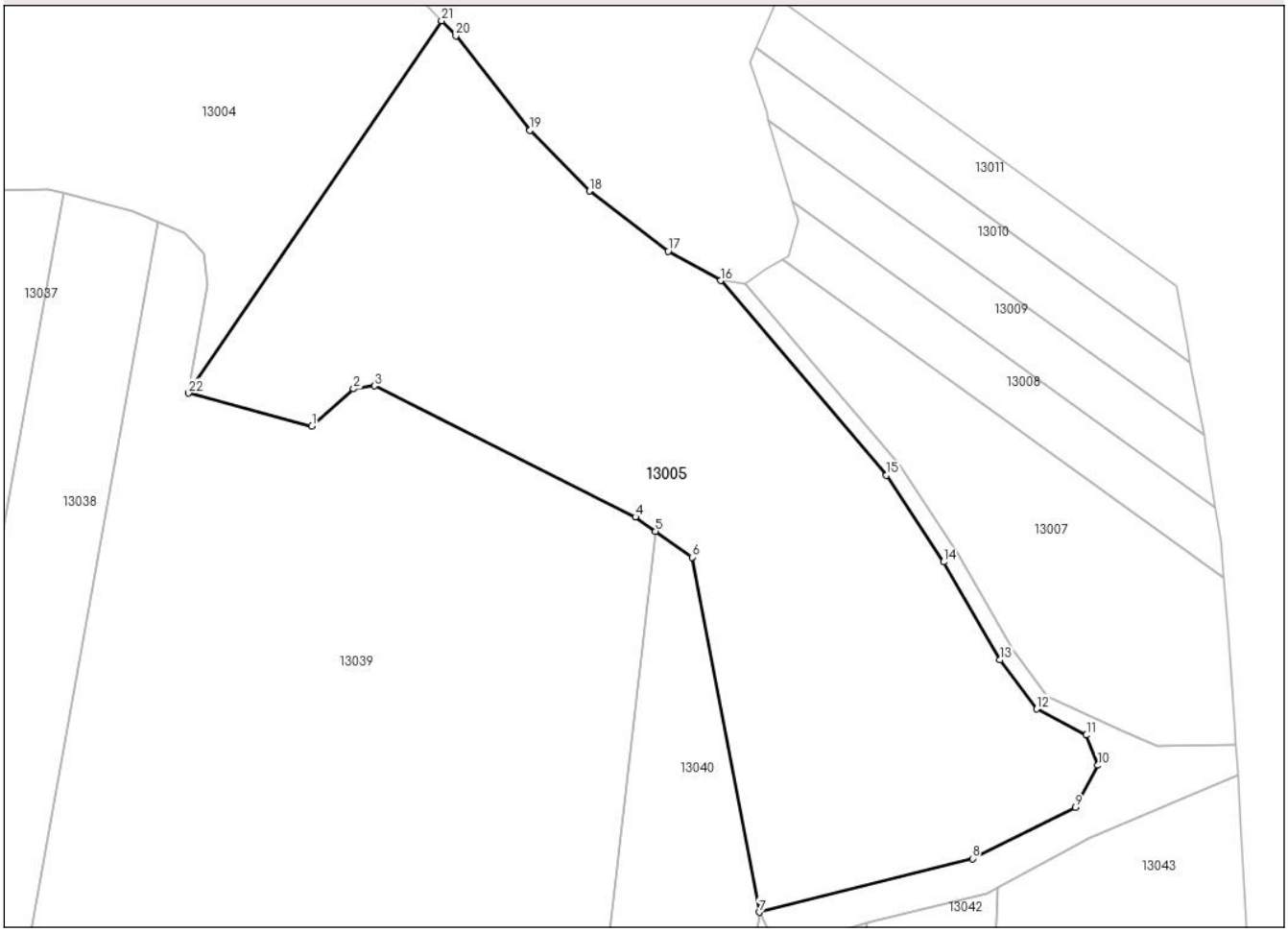

Date referitoare la teren

Crt	Categorie folosință	Intra vilan	Suprafaţa (mp)	Tarla	Parcelă	Nr. topo	Observaţii / Referinţe
1	padure	NU	15.619	13	577/4	-	

Lungime Segmente

1) Valorile lungimilor segmentelor sunt obţinute din proiecţie în plan.

Punct început	X / Y	Punct sfârşit	X / Y	Lungime segment (** (m)
1	430.889,964 559.686,188	2	430.900,001 559.695,17	13.469
3	430.905,059 559.695,881	4	430.967,941 559.664,343	70.348
5	430.972,773 559.660,909	6	430.981,595 559.654,641	10.822
7	430.997,783 559.569,185	8	431.049,148 559.582,102	52.964
9	431.073,954 559.594,394	10	431.079,354 559.604,547	11.5

Punct început	X / Y	Punct sfârşit	X / Y	Lungime segment (** (m)
2	430.900,001 559.695,17	3	430.905,059 559.695,881	5.108
4	430.967,941 559.664,343	5	430.972,773 559.660,909	5.928
6	430.981,595 559.654,641	7	430.997,783 559.569,185	86.976
8	431.049,148 559.582,102	9	431.073,954 559.594,394	27.684
10	431.079,354 559.604,547	11	431.076,648 559.611,828	7.768

Document care conține date cu caracter personal, protejat de prevederile Regulamentului (UE) nr. 679/2016 și Legii 190/2018

Punct început	X / Y	Punct sfârşit	X / Y	Lungime segment (** (m)
11	431.076,648 559.611,828	12	431.064,666 559.618,11	13.529
13	431.055,76 559.629,898	14	431.042,226 559.653,502	27.209
15	431.028,463 559.674,392	16	430.988,503 559.721,262	61.592
17	430.975,813 559.728,296	18	430.956,83 559.742,792	23.885
19	430.942,54 559.757,394	20	430.924,644 559.780,2	28.989
21	430.921,23 559.783,812	22	430.860,214 559.694,129	108.471

Punct început	X / Y	Punct sfârşit	X / Y	Lungime segment (** (m)
12	431.064,666 559.618,11	13	431.055,76 559.629,898	14.774
14	431.042,226 559.653,502	15	431.028,463 559.674,392	25.016
16	430.988,503 559.721,262	17	430.975,813 559.728,296	14.509
18	430.956,83 559.742,792	19	430.942,54 559.757,394	20.431
20	430.924,644 559.780,2	21	430.921,23 559.783,812	4.97
22	430.860,214 559.694,129	1	430.889,964 559.686,188	30.792

** Lungimile segmentelor sunt determinate în planul de proiecţie Stereo 70 şi sunt rotunjite la 1 milimetru.
*** Distanţa dintre puncte este formată din segmente cumulate ce sunt mai mici decât valoarea 1 milimetru.

Document care conține date cu caracter personal, protejat de prevederile Regulamentului (UE) nr. 679/2016 și Legii 190/2018

DATE DESPRE IMOBILUL NR. 13006

Oficiul de Cadastru şi Publicitate Imobiliară MUREŞ
Biroul de Cadastru şi Publicitate Imobiliară Luduş

A. Partea I. Descrierea imobilului

TEREN Extravilan

Adresa: Jud. Mureş, Extravilanul orasului Ludus

Nr. Crt	Nr cadastral Nr. topografic	Suprafaţa* (mp)	Observaţii / Referinţe
A1		1.863	Sector cadastral:13 Teren neimprejmuit;

B. Partea II. Proprietari şi acte

Inscrieri privitoare la dreptul de proprietate şi alte drepturi reale		Referinţe
/		
Act Administrativ nr. 4, din 28/01/2025 emis de Orasul Ludus (Hotărârea Consiliului Local);		
B1	Inscrierea provizorie, drept de PROPRIETATE, dobandit prin Lege, cota actuala 1/1	A1
	1) **ORASUL LUDUS**, CIF:5669317	

C. Partea III. SARCINI .

Inscrieri privind dezmembramintele dreptului de proprietate, drepturi reale de garanţie şi sarcini	Referinţe
NU SUNT	

Document care conține date cu caracter personal, protejat de prevederile Regulamentului (UE) nr. 679/2016 și Legii 190/2018

Anexa Nr. 1 La Partea I

Teren

Nr cadastral	Suprafaţa (mp)*	Observaţii / Referinţe
	1.863	

* Suprafaţa este determinată in planul de proiecţie Stereo 70.

DETALII LINIARE IMOBIL

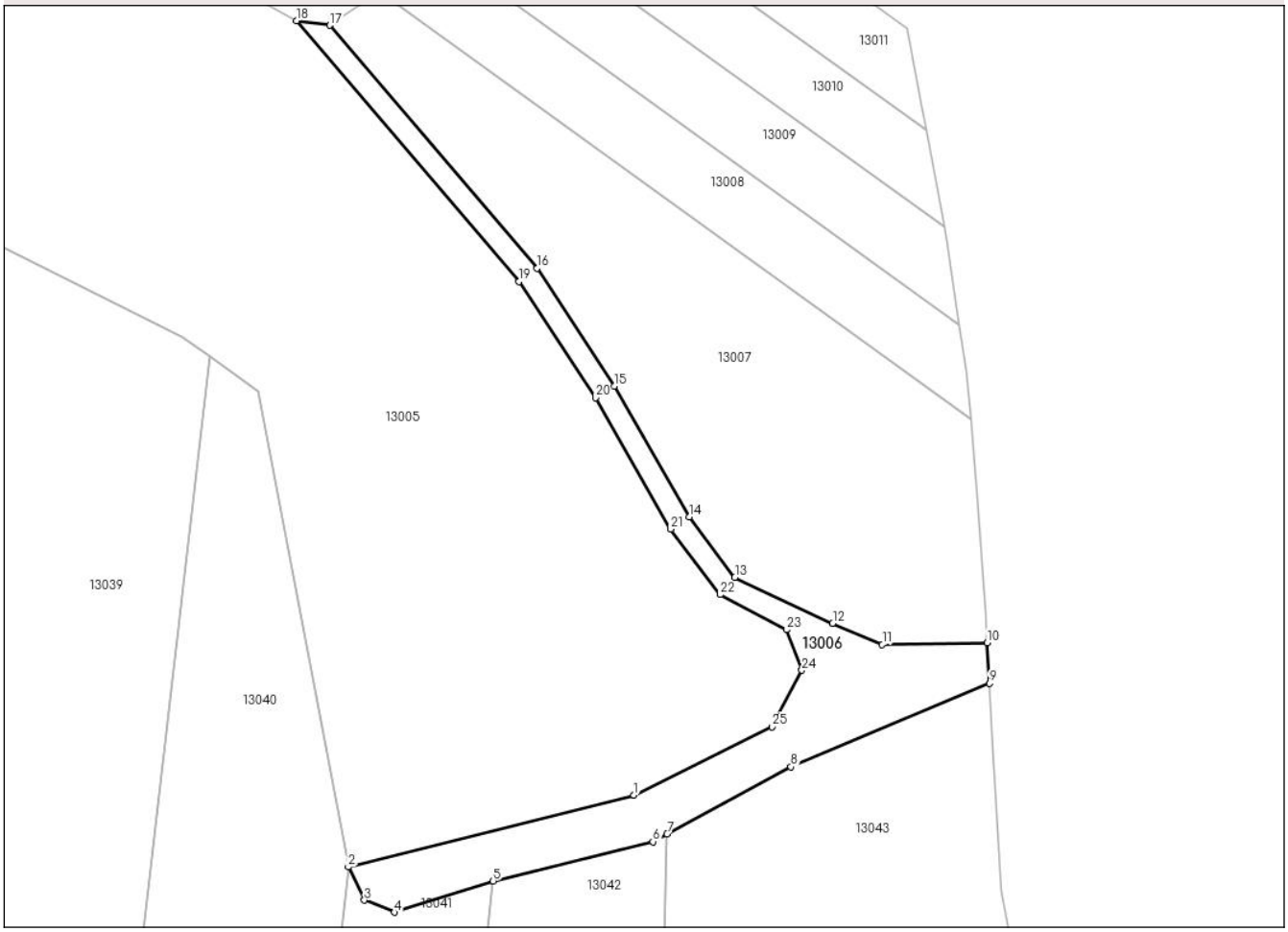

Date referitoare la teren

Crt	Categorie folosință	Intra vilan	Suprafaţa (mp)	Tarla	Parcelă	Nr. topo	Observaţii / Referinţe
1	altele	NU	1.863	13	574/1, 594	-	Canal

Lungime Segmente

1) Valorile lungimilor segmentelor sunt obţinute din proiecţie în plan.

Punct început	X / Y	Punct sfârşit	X / Y	Lungime segment (** (m)
1	431.049,148 559.582,102	2	430.997,783 559.569,185	52.964
3	431.000,663 559.563,217	4	431.006,065 559.561,057	5.818
5	431.023,82 559.566,674	6	431.052,554 559.573,714	29.584
7	431.055,117 559.575,102	8	431.077,407 559.587,175	25.35
9	431.113,095 559.602,162	10	431.112,695 559.609,496	7.345

Punct început	X / Y	Punct sfârşit	X / Y	Lungime segment (** (m)
2	430.997,783 559.569,185	3	431.000,663 559.563,217	6.627
4	431.006,065 559.561,057	5	431.023,82 559.566,674	18.622
6	431.052,554 559.573,714	7	431.055,117 559.575,102	2.915
8	431.077,407 559.587,175	9	431.113,095 559.602,162	38.707
10	431.112,695 559.609,496	11	431.093,824 559.609,161	18.874

Document care conține date cu caracter personal, protejat de prevederile Regulamentului (UE) nr. 679/2016 și Legii 190/2018

Punct început	X / Y	Punct sfârşit	X / Y	Lungime segment (** (m)
11	431.093,824 559.609,161	12	431.084,915 559.612,995	9.699
13	431.067,317 559.621,237	14	431.059,104 559.632,108	13.625
15	431.045,622 559.655,587	16	431.031,697 559.676,754	25.337
17	430.994,464 559.720,435	18	430.988,503 559.721,262	6.018
19	431.028,463 559.674,392	20	431.042,226 559.653,502	25.016
21	431.055,76 559.629,898	22	431.064,666 559.618,11	14.774
23	431.076,648 559.611,828	24	431.079,354 559.604,547	7.768
25	431.073,954 559.594,394	1	431.049,148 559.582,102	27.684

Punct început	X / Y	Punct sfârşit	X / Y	Lungime segment (** (m)
12	431.084,915 559.612,995	13	431.067,317 559.621,237	19.432
14	431.059,104 559.632,108	15	431.045,622 559.655,587	27.074
16	431.031,697 559.676,754	17	430.994,464 559.720,435	57.396
18	430.988,503 559.721,262	19	431.028,463 559.674,392	61.592
20	431.042,226 559.653,502	21	431.055,76 559.629,898	27.209
22	431.064,666 559.618,11	23	431.076,648 559.611,828	13.529
24	431.079,354 559.604,547	25	431.073,954 559.594,394	11.5

** Lungimile segmentelor sunt determinate în planul de proiecţie Stereo 70 şi sunt rotunjite la 1 milimetru.
*** Distanţa dintre puncte este formată din segmente cumulate ce sunt mai mici decât valoarea 1 milimetru.

Document care conține date cu caracter personal, protejat de prevederile Regulamentului (UE) nr. 679/2016 și Legii 190/2018

DATE DESPRE IMOBILUL NR. 13007

Oficiul de Cadastru şi Publicitate Imobiliară MUREŞ
Biroul de Cadastru şi Publicitate Imobiliară Luduş

A. Partea I. Descrierea imobilului

TEREN Extravilan

Adresa: Jud. Mureş, Extravilanul orasului Ludus

Nr. Crt	Nr cadastral Nr. topografic	Suprafaţa* (mp)	Observaţii / Referinţe
A1		Din acte: 3.000 Masurata: 4.588	Sector cadastral:13 Teren neimprejmuit; Rezerva comisiei locale de fond funciar

B. Partea II. Proprietari şi acte

Inscrieri privitoare la dreptul de proprietate şi alte drepturi reale		Referinţe
/		
Act Normativ nr. 7, din 13/03/1996 emis de Parlamentul Romaniei;		
B1	Inscrierea posesiei, drept de PROPRIETATE, dobandit prin Constituire, cota actuala 1/1	A1
	1) **NEIDENTIFICAT NEIDENTIFICAT**	
B2	Se notează mentiunea proprietar neidentificat, rezerva comisiei locale de fond funciar	A1

C. Partea III. SARCINI .

Inscrieri privind dezmembramintele dreptului de proprietate, drepturi reale de garanţie şi sarcini	Referinţe
NU SUNT	

Anexa Nr. 1 La Partea I

Teren

Nr cadastral	Suprafaţa (mp)*	Observaţii / Referinţe
	Din acte: 3.000 Masurata: 4.588	Rezerva comisiei locale de fond funciar

* Suprafaţa este determinată in planul de proiecţie Stereo 70.

DETALII LINIARE IMOBIL

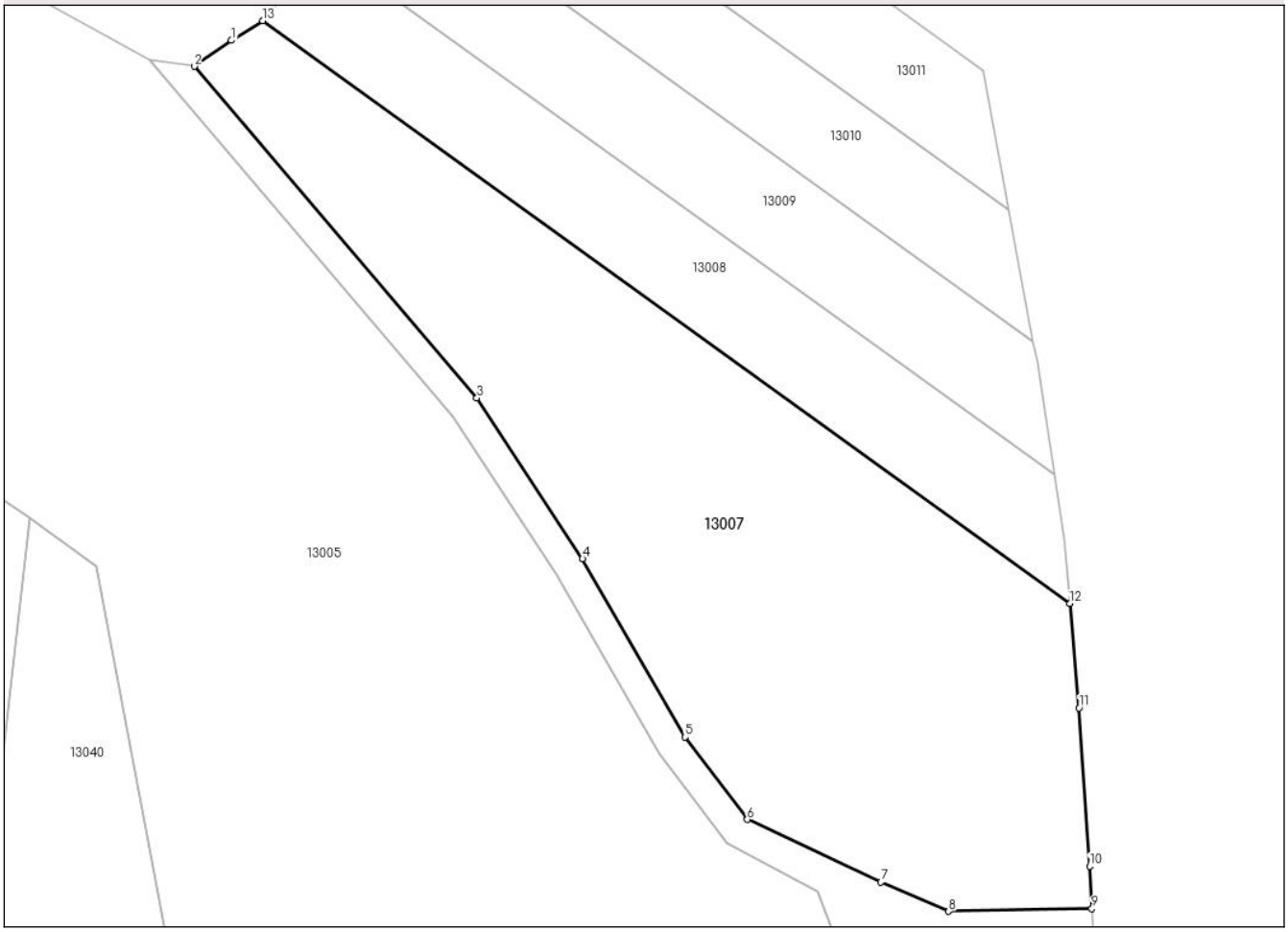

Date referitoare la teren

Crt	Categorie folosinţă	Intra vilan	Suprafaţa (mp)	Tarla	Parcelă	Nr. topo	Observaţii / Referinţe
1	padure	NU	4.588	13	573/5	-	

Lungime Segmente
1) Valorile lungimilor segmentelor sunt obţinute din proiecţie în plan.

Punct început	X / Y	Punct sfârşit	X / Y	Lungime segment (** (m)
1	430.999,36 559.723,852	2	430.994,464 559.720,435	5.97
2	430.994,464 559.720,435	3	431.031,697 559.676,754	57.396
3	431.031,697 559.676,754	4	431.045,622 559.655,587	25.337
4	431.045,622 559.655,587	5	431.059,104 559.632,108	27.074
5	431.059,104 559.632,108	6	431.067,317 559.621,237	13.625

Document care conține date cu caracter personal, protejat de prevederile Regulamentului (UE) nr. 679/2016 și Legii 190/2018

Punct început	X / Y	Punct sfârşit	X / Y	Lungime segment (** (m)
6	431.067,317 559.621,237	7	431.084,915 559.612,995	19.432
7	431.084,915 559.612,995	8	431.093,824 559.609,161	9.699
8	431.093,824 559.609,161	9	431.112,695 559.609,496	18.874
9	431.112,695 559.609,496	10	431.112,389 559.615,106	5.618
10	431.112,389 559.615,106	11	431.111,008 559.635,934	20.874
11	431.111,008 559.635,934	12	431.109,787 559.649,678	13.798
12	431.109,787 559.649,678	13	431.003,491 559.726,44	131.115
13	431.003,491 559.726,44	1	430.999,36 559.723,852	4.875

** Lungimile segmentelor sunt determinate în planul de proiecţie Stereo 70 şi sunt rotunjite la 1 milimetru.
*** Distanţa dintre puncte este formată din segmente cumulate ce sunt mai mici decât valoarea 1 milimetru.

Document care conține date cu caracter personal, protejat de prevederile Regulamentului (UE) nr. 679/2016 și Legii 190/2018

DATE DESPRE IMOBILUL NR. 13008

Oficiul de Cadastru şi Publicitate Imobiliară MUREŞ
Biroul de Cadastru şi Publicitate Imobiliară Luduş

A. Partea I. Descrierea imobilului

TEREN Extravilan

Adresa: Jud. Mureş, Extravilanul orasului Ludus

Nr. Crt	Nr cadastral Nr. topografic	Suprafaţa* (mp)	Observaţii / Referinţe
A1	59340	1.600	Sector cadastral:13 Teren neimprejmuit;

B. Partea II. Proprietari şi acte

Inscrieri privitoare la dreptul de proprietate şi alte drepturi reale		Referinţe
7912 / 08/06/2021		
Act Administrativ nr. 141993, din 28/05/2021 emis de CJPSDDPAT Mures;		
B1	Intabulare, drept de PROPRIETATE, dobandit prin Lege, cota actuala 1/1, cota initiala 1/1	A1
	1) **MOLNAR I CATALINA**	

C. Partea III. SARCINI .

Inscrieri privind dezmembramintele dreptului de proprietate, drepturi reale de garanţie şi sarcini	Referinţe
NU SUNT	

Document care conține date cu caracter personal, protejat de prevederile Regulamentului (UE) nr. 679/2016 și Legii 190/2018

Anexa Nr. 1 La Partea I

Teren

Nr cadastral	Suprafaţa (mp)*	Observaţii / Referinţe
59340	1.600	

* Suprafaţa este determinată in planul de proiecţie Stereo 70.

DETALII LINIARE IMOBIL

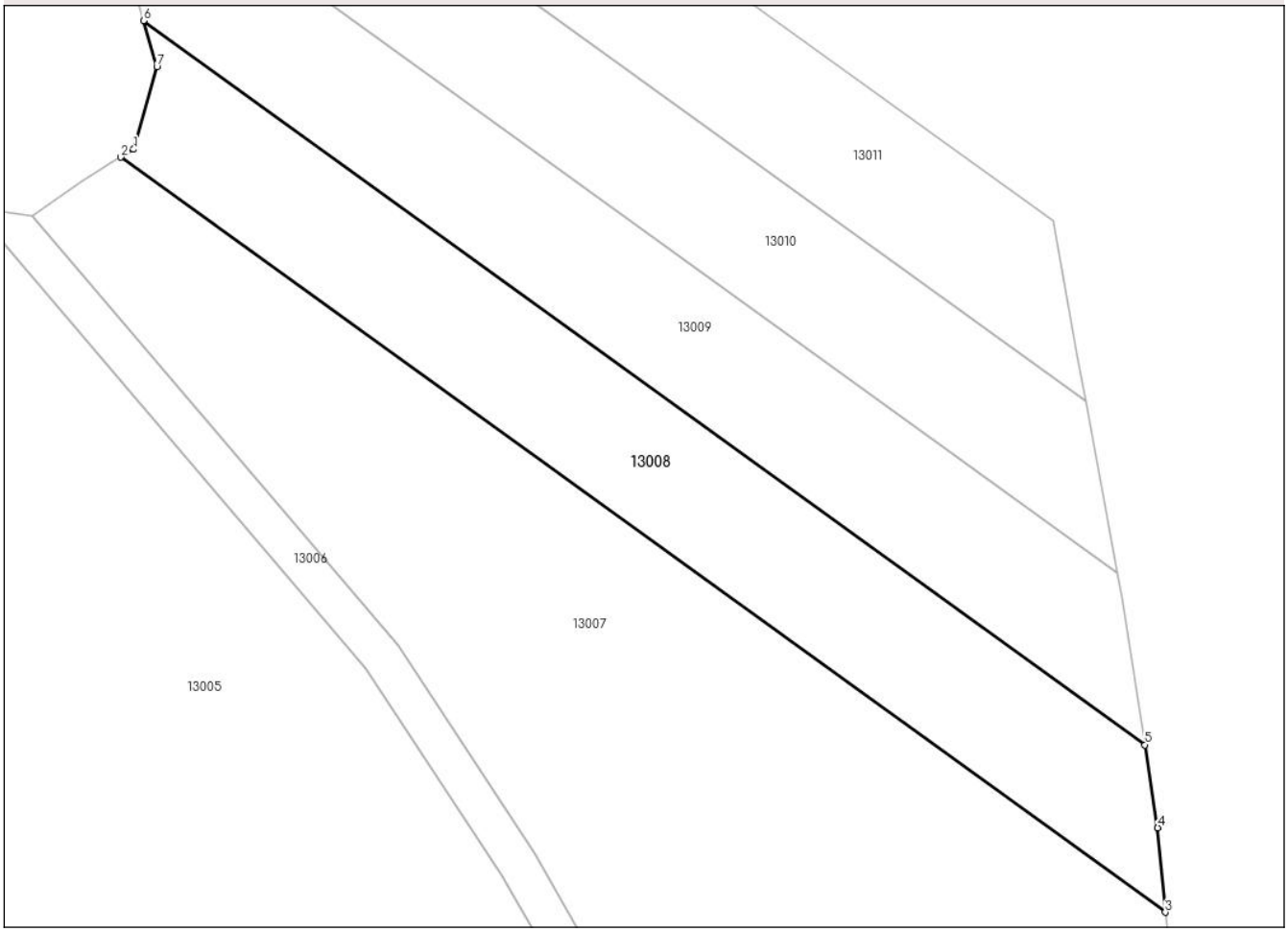

Date referitoare la teren

Crt	Categorie folosință	Intra vilan	Suprafaţa (mp)	Tarla	Parcelă	Nr. topo	Observaţii / Referinţe
1	padure	NU	1.600	13	573/4	-	

Lungime Segmente
1) Valorile lungimilor segmentelor sunt obţinute din proiecţie în plan.

Punct început	X / Y	Punct sfârşit	X / Y	Lungime segment (** (m)
1	431.004,782 559.727,249	2	431.003,491 559.726,44	1.524
2	431.003,491 559.726,44	3	431.109,787 559.649,678	131.115
3	431.109,787 559.649,678	4	431.109,024 559.658,255	8.611
4	431.109,024 559.658,255	5	431.107,733 559.666,692	8.535
5	431.107,733 559.666,692	6	431.005,785 559.740,313	125.752

Document care conține date cu caracter personal, protejat de prevederile Regulamentului (UE) nr. 679/2016 și Legii 190/2018

Punct început	X / Y	Punct sfârşit	X / Y	Lungime segment (** (m)
6	431.005,785 559.740,313	7	431.007,147 559.735,652	4.856
7	431.007,147 559.735,652	1	431.004,782 559.727,249	8.729

** Lungimile segmentelor sunt determinate în planul de proiecţie Stereo 70 şi sunt rotunjite la 1 milimetru.
*** Distanţa dintre puncte este formată din segmente cumulate ce sunt mai mici decât valoarea 1 milimetru.

Document care conține date cu caracter personal, protejat de prevederile Regulamentului (UE) nr. 679/2016 și Legii 190/2018

DATE DESPRE IMOBILUL NR. 13009

Oficiul de Cadastru şi Publicitate Imobiliară MUREȘ
Biroul de Cadastru şi Publicitate Imobiliară Luduș

A. Partea I. Descrierea imobilului

TEREN Extravilan
Adresa: Jud. Mureș, Extravilanul orasului Ludus

Nr. Crt	Nr cadastral Nr. topografic	Suprafaţa* (mp)	Observaţii / Referinţe
A1	59339	1.600	Sector cadastral:13 Teren neimprejmuit;

B. Partea II. Proprietari şi acte

Inscrieri privitoare la dreptul de proprietate şi alte drepturi reale		Referinţe
7913 / 08/06/2021		
Act Administrativ nr. 141992, din 28/05/2021 emis de CJPSDDPAT Mures;		
B1	Intabulare, drept de PROPRIETATE, dobandit prin Lege, cota actuala 1/1, cota initiala 1/1	A1
	1) **LASZLO ILEANA**	

C. Partea III. SARCINI .

Inscrieri privind dezmembramintele dreptului de proprietate, drepturi reale de garanţie şi sarcini	Referinţe
NU SUNT	

Document care conține date cu caracter personal, protejat de prevederile Regulamentului (UE) nr. 679/2016 și Legii 190/2018

Anexa Nr. 1 La Partea I

Teren

Nr cadastral	Suprafaţa (mp)*	Observaţii / Referinţe
59339	1.600	

* Suprafaţa este determinată in planul de proiecţie Stereo 70.

DETALII LINIARE IMOBIL

Date referitoare la teren

Crt	Categorie folosință	Intra vilan	Suprafaţa (mp)	Tarla	Parcelă	Nr. topo	Observaţii / Referinţe
1	padure	NU	1.600	13	573/3	-	

Lungime Segmente
1) Valorile lungimilor segmentelor sunt obţinute din proiecţie în plan.

Punct început	X / Y	Punct sfârşit	X / Y	Lungime segment (** (m)
1	431.105,46 559.681,535	2	431.104,968 559.684,152	2.663
2	431.104,968 559.684,152	3	431.000,059 559.759,912	129.404
3	431.000,059 559.759,912	4	431.005,785 559.740,313	20.418
4	431.005,785 559.740,313	5	431.107,733 559.666,692	125.752
5	431.107,733 559.666,692	1	431.105,46 559.681,535	15.016

Document care conține date cu caracter personal, protejat de prevederile Regulamentului (UE) nr. 679/2016 și Legii 190/2018

** Lungimile segmentelor sunt determinate în planul de proiecţie Stereo 70 şi sunt rotunjite la 1 milimetru.
*** Distanţa dintre puncte este formată din segmente cumulate ce sunt mai mici decât valoarea 1 milimetru.

Document care conține date cu caracter personal, protejat de prevederile Regulamentului (UE) nr. 679/2016 și Legii 190/2018

DATE DESPRE IMOBILUL NR. 13010

Oficiul de Cadastru şi Publicitate Imobiliară MUREŞ
Biroul de Cadastru şi Publicitate Imobiliară Luduș

A. Partea I. Descrierea imobilului

TEREN Extravilan

Adresa: Jud. Mureș, Extravilanul orasului Ludus

Nr. Crt	Nr cadastral Nr. topografic	Suprafaţa* (mp)	Observaţii / Referinţe
A1	59338	1.600	Sector cadastral:13 Teren neimprejmuit;

B. Partea II. Proprietari şi acte

Inscrieri privitoare la dreptul de proprietate şi alte drepturi reale		Referinţe
7915 / 08/06/2021		
Act Administrativ nr. 141991, din 28/05/2021 emis de CJPSDDPAT Mures;		
B1	Intabulare, drept de PROPRIETATE, dobandit prin Lege, cota actuala 1/1, cota initiala 1/1	A1
	1) **ECHARD I MAGDALENA**	

C. Partea III. SARCINI .

Inscrieri privind dezmembramintele dreptului de proprietate, drepturi reale de garanţie şi sarcini	Referinţe
NU SUNT	

Anexa Nr. 1 La Partea I

Teren

Nr cadastral	Suprafaţa (mp)*	Observaţii / Referinţe
59338	1.600	

* Suprafaţa este determinată in planul de proiecţie Stereo 70.

DETALII LINIARE IMOBIL

Date referitoare la teren

Crt	Categorie folosință	Intra vilan	Suprafaţa (mp)	Tarla	Parcelă	Nr. topo	Observaţii / Referinţe
1	padure	NU	1.600	13	573/2	-	

Lungime Segmente
1) Valorile lungimilor segmentelor sunt obţinute din proiecţie în plan.

Punct început	X / Y	Punct sfârşit	X / Y	Lungime segment (** (m)
1	431.101,68 559.701,62	2	430.996,963 559.777,241	129.167
2	430.996,963 559.777,241	3	430.995,447 559.773,794	3.766
3	430.995,447 559.773,794	4	430.999,529 559.761,725	12.741
4	430.999,529 559.761,725	5	431.000,059 559.759,912	1.889
5	431.000,059 559.759,912	6	431.104,968 559.684,152	129.404

Document care conține date cu caracter personal, protejat de prevederile Regulamentului (UE) nr. 679/2016 și Legii 190/2018

Punct început	X / Y	Punct sfârşit	X / Y	Lungime segment (** (m)
6	431.104,968 559.684,152	1	431.101,68 559.701,62	17.775

** Lungimile segmentelor sunt determinate în planul de proiecţie Stereo 70 şi sunt rotunjite la 1 milimetru.
*** Distanţa dintre puncte este formată din segmente cumulate ce sunt mai mici decât valoarea 1 milimetru.

DATE DESPRE IMOBILUL NR. 13011

Oficiul de Cadastru şi Publicitate Imobiliară MUREŞ
Biroul de Cadastru şi Publicitate Imobiliară Luduş

A. Partea I. Descrierea imobilului

TEREN Extravilan

Adresa: Jud. Mureş

Nr. Crt	Nr cadastral Nr. topografic	Suprafaţa* (mp)	Observaţii / Referinţe
A1	59337	1.600	Sector cadastral:13 Teren neimprejmuit;

B. Partea II. Proprietari şi acte

Inscrieri privitoare la dreptul de proprietate şi alte drepturi reale		Referinţe
7917 / 08/06/2021		
Act Administrativ nr. 141990, din 28/05/2021 emis de CJPSDDPAT Mures;		
B1	Intabulare, drept de PROPRIETATE, dobandit prin Lege, cota actuala 1/1, cota initiala 1/1	A1
	1) **DOMOKOS SUSANA**	

C. Partea III. SARCINI .

Inscrieri privind dezmembramintele dreptului de proprietate, drepturi reale de garanţie şi sarcini	Referinţe
NU SUNT	

Anexa Nr. 1 La Partea I

Teren

Nr cadastral	Suprafaţa (mp)*	Observaţii / Referinţe
59337	1.600	

* Suprafaţa este determinată in planul de proiecţie Stereo 70.

DETALII LINIARE IMOBIL

Date referitoare la teren

Crt	Categorie folosință	Intra vilan	Suprafaţa (mp)	Tarla	Parcelă	Nr. topo	Observaţii / Referinţe
1	padure	NU	1.600	13	573/1	-	

Lungime Segmente
1) Valorile lungimilor segmentelor sunt obţinute din proiecţie în plan.

Punct început	X / Y	Punct sfârşit	X / Y	Lungime segment (** (m)
1	431.100,846 559.706,048	2	431.098,406 559.719,921	14.086
2	431.098,406 559.719,921	3	431.002,282 559.789,337	118.568
3	431.002,282 559.789,337	4	430.996,963 559.777,241	13.214
4	430.996,963 559.777,241	5	431.101,68 559.701,62	129.167
5	431.101,68 559.701,62	1	431.100,846 559.706,048	4.506

Document care conține date cu caracter personal, protejat de prevederile Regulamentului (UE) nr. 679/2016 și Legii 190/2018

** Lungimile segmentelor sunt determinate în planul de proiecţie Stereo 70 şi sunt rotunjite la 1 milimetru.
*** Distanţa dintre puncte este formată din segmente cumulate ce sunt mai mici decât valoarea 1 milimetru.

Document care conține date cu caracter personal, protejat de prevederile Regulamentului (UE) nr. 679/2016 și Legii 190/2018

DATE DESPRE IMOBILUL NR. 13012

Oficiul de Cadastru şi Publicitate Imobiliară MUREŞ
Biroul de Cadastru şi Publicitate Imobiliară Luduș

A. Partea I. Descrierea imobilului

TEREN Extravilan

Adresa: Jud. Mureș, Extravilanul orasului Ludus

Nr. Crt	Nr cadastral Nr. topografic	Suprafaţa* (mp)	Observaţii / Referinţe
A1		37.000	Sector cadastral:13 Teren neimprejmuit;

B. Partea II. Proprietari şi acte

Inscrieri privitoare la dreptul de proprietate şi alte drepturi reale		Referinţe
/		
Act Administrativ nr. 141926, din 12/04/2010 emis de CJPSDDPAT Mureș;		
B1	Intabulare, drept de PROPRIETATE, dobandit prin Reconstituire, cota actuala 1/1	A1
	1) **BISERICA REFORMATA ROSIORI**, CIF:9999999999999	

C. Partea III. SARCINI .

Inscrieri privind dezmembramintele dreptului de proprietate, drepturi reale de garanţie şi sarcini	Referinţe
NU SUNT	

Document care conține date cu caracter personal, protejat de prevederile Regulamentului (UE) nr. 679/2016 și Legii 190/2018

Anexa Nr. 1 La Partea I

Teren

Nr cadastral	Suprafaţa (mp)*	Observaţii / Referinţe
	37.000	

* Suprafaţa este determinată in planul de proiecţie Stereo 70.

DETALII LINIARE IMOBIL

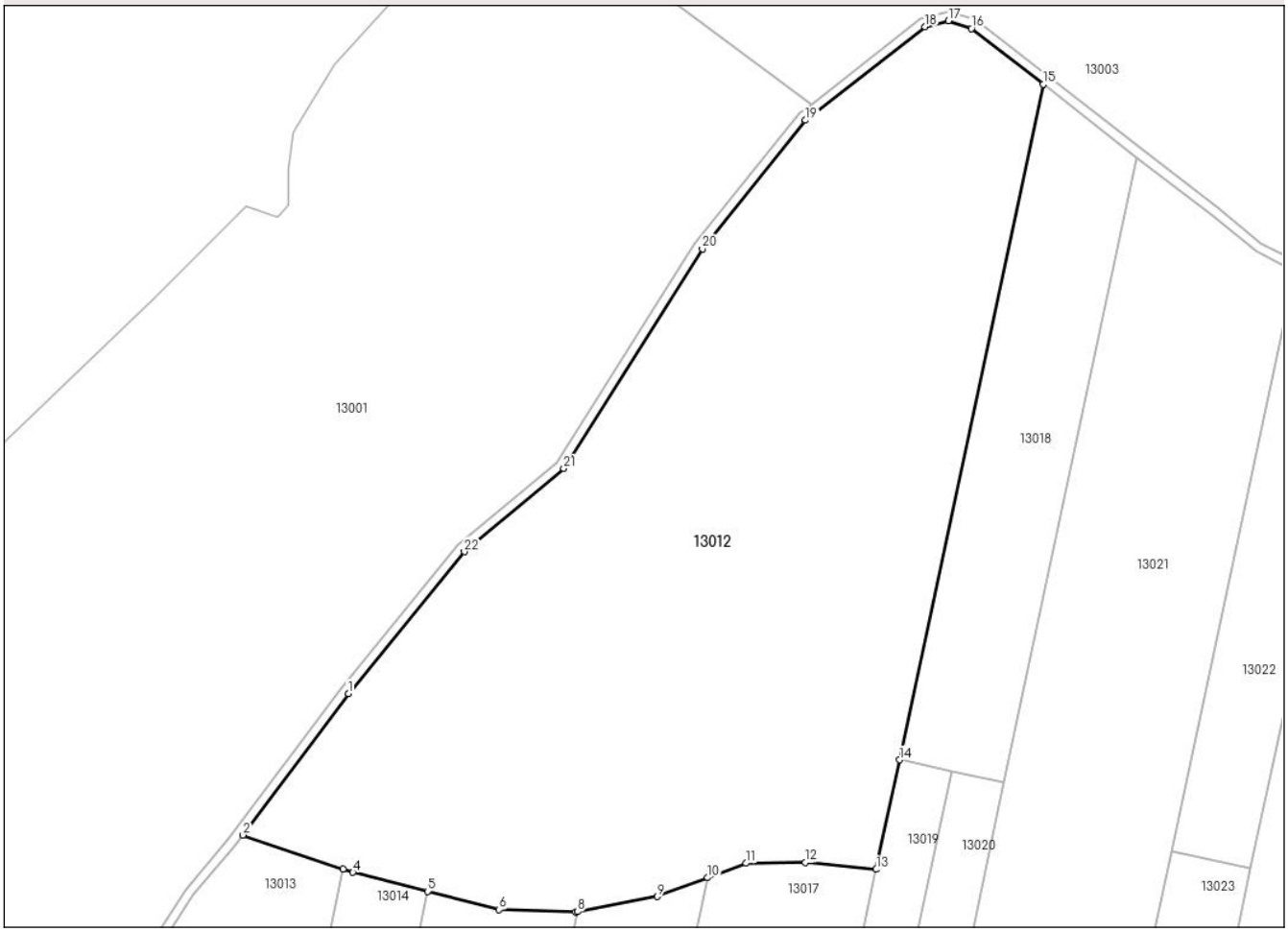

Date referitoare la teren

Crt	Categorie folosință	Intra vilan	Suprafaţa (mp)	Tarla	Parcelă	Nr. topo	Observaţii / Referinţe
1	arabil	NU	17.000	13	593/6/1	-	
2	faneata	NU	20.000	13	591/1	-	

Lungime Segmente

1) Valorile lungimilor segmentelor sunt obţinute din proiecţie în plan.

Punct început	X / Y	Punct sfârşit	X / Y	Lungime segment (** (m)
1	430.030,514 559.888,971	2	429.996,369 559.843,138	57.154
3	430.028,822 559.832,105	4	430.032,019 559.831,018	3.377
5	430.056,256 559.824,858	6	430.079,5 559.818,951	23.983
7	430.104,263 559.818,101	8	430.104,98 559.818,237	0.73

Punct început	X / Y	Punct sfârşit	X / Y	Lungime segment (** (m)
2	429.996,369 559.843,138	3	430.028,822 559.832,105	34.277
4	430.032,019 559.831,018	5	430.056,256 559.824,858	25.008
6	430.079,5 559.818,951	7	430.104,263 559.818,101	24.778
8	430.104,98 559.818,237	9	430.130,771 559.823,147	26.254

Document care conține date cu caracter personal, protejat de prevederile Regulamentului (UE) nr. 679/2016 și Legii 190/2018

Punct început	X / Y	Punct sfârşit	X / Y	Lungime segment (** (m)
9	430.130,771 559.823,147	10	430.147,146 559.829,281	17.486
11	430.159,623 559.833,955	12	430.178,898 559.834,228	19.277
13	430.201,864 559.831,976	14	430.209,422 559.867,507	36.326
15	430.256,003 560.086,509	16	430.232,765 560.104,531	29.407
17	430.225,325 560.107,107	18	430.217,712 560.105,184	7.852
19	430.178,914 560.074,842	20	430.145,449 560.033,167	53.448
21	430.100,495 559.961,937	22	430.068,177 559.934,956	42.1

Punct început	X / Y	Punct sfârşit	X / Y	Lungime segment (** (m)
10	430.147,146 559.829,281	11	430.159,623 559.833,955	13.324
12	430.178,898 559.834,228	13	430.201,864 559.831,976	23.076
14	430.209,422 559.867,507	15	430.256,003 560.086,509	223.901
16	430.232,765 560.104,531	17	430.225,325 560.107,107	7.873
18	430.217,712 560.105,184	19	430.178,914 560.074,842	49.254
20	430.145,449 560.033,167	21	430.100,495 559.961,937	84.229
22	430.068,177 559.934,956	1	430.030,514 559.888,971	59.44

** Lungimile segmentelor sunt determinate în planul de proiecţie Stereo 70 şi sunt rotunjite la 1 milimetru.
*** Distanţa dintre puncte este formată din segmente cumulate ce sunt mai mici decât valoarea 1 milimetru.

Document care conține date cu caracter personal, protejat de prevederile Regulamentului (UE) nr. 679/2016 și Legii 190/2018

DATE DESPRE IMOBILUL NR. 13013

Oficiul de Cadastru şi Publicitate Imobiliară MUREŞ
Biroul de Cadastru şi Publicitate Imobiliară Luduş

A. Partea I. Descrierea imobilului

TEREN Extravilan

Adresa: Jud. Mureş, Extravilanul orasului Ludus

Nr. Crt	Nr cadastral Nr. topografic	Suprafaţa* (mp)	Observaţii / Referinţe
A1	57807	7.200	Sector cadastral:13 Teren neimprejmuit;

B. Partea II. Proprietari şi acte

Inscrieri privitoare la dreptul de proprietate şi alte drepturi reale		Referinţe
7514 / 06/08/2019		
Act Administrativ nr. 139944, din 19/04/1995 emis de CJPSDPAT Mures;		
B3	Se indreapta eroare materiala in baza art. 913 Cod civil in sensul inscrierii corecte a numelui proprietarului de sub B.1.1 ca fiind "BARHACS M. FRANCISC"	A1
588 / 17/01/2020		
Act Notarial nr. 2250, din 10/12/2019 emis de NP MORARU VLAD (act notarial nr 34 din 15.01.2020, emis de NP MAN Adriana;act notarial nr 35 din 15.01.2020, emis de NP MAN Adriana);		
B4	Se inscriu cotele proprietarilor de sub B1.1 si B1.2 ca fiind 1/2-a parte pentru fiecare coproprietar	A1
Act Notarial nr. 02, din 15/01/2020 emis de NP MAN Adriana;		
B5	Intabulare, drept de PROPRIETATE, dobandit prin Succesiune, cota actuala 1/6, cota initiala 1/6	A1
	1) **BARHACS ODON**	
B6	Intabulare, drept de PROPRIETATE, dobandit prin Succesiune, cota actuala 1/6, cota initiala 1/6	A1
	1) **LASZLO KATINKA-MARIA**	
2724 / 25/02/2021		
Act Notarial nr. 228, din 24/02/2021 emis de Moraru Vlad;		
B11	Intabulare, drept de PROPRIETATE, dobandit prin Conventie, cota actuala 1/2, cota initiala 1/2	A1
	1) **BURJAN STEFAN**, bun propriu	
20314 / 14/12/2021		
Act Notarial nr. 5076, din 13/12/2021 emis de N.P. HOLBACH ANNA-MARIA;		
B12	Intabulare, drept de PROPRIETATE, dobandit prin Conventie, cota actuala 1/12, cota initiala 1/12	A1
	1) **LASZLO IOAN**, bun comun 2) **LASZLO KATINKA-MARIA**, cas. cu	
15350 / 01/11/2022		
Act Notarial nr. 2608, din 27/10/2022 emis de Gherman Lucia Petruta;		
B13	Intabulare, drept de PROPRIETATE, dobandit prin Succesiune, cota actuala 1/12, cota initiala 1/12	A1
	1) **BARHACS ODON**, bun propriu	

C. Partea III. SARCINI .

Inscrieri privind dezmembramintele dreptului de proprietate, drepturi reale de garanţie şi sarcini	Referinţe
NU SUNT	

Document care conține date cu caracter personal, protejat de prevederile Regulamentului (UE) nr. 679/2016 și Legii 190/2018

Anexa Nr. 1 La Partea I

Teren

Nr cadastral	Suprafaţa (mp)*	Observaţii / Referinţe
57807	7.200	

* Suprafaţa este determinată in planul de proiecţie Stereo 70.

DETALII LINIARE IMOBIL

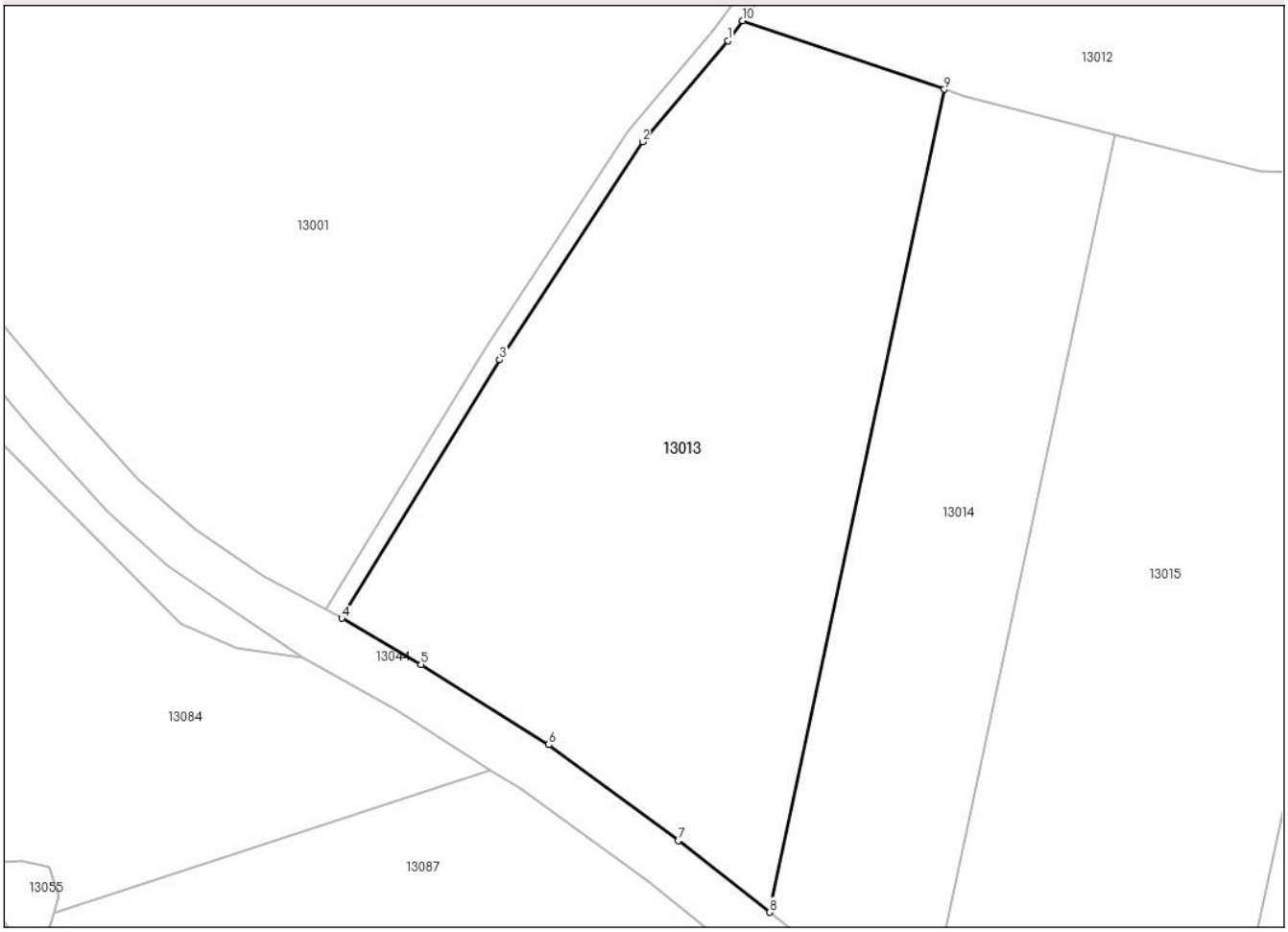

Date referitoare la teren

Crt	Categorie folosință	Intra vilan	Suprafaţa (mp)	Tarla	Parcelă	Nr. topo	Observaţii / Referinţe
1	arabil	NU	7.200	14	593/1	-	

Lungime Segmente
1) Valorile lungimilor segmentelor sunt obţinute din proiecţie în plan.

Punct început	X / Y	Punct sfârşit	X / Y	Lungime segment (** (m)
1	429.993,98 559.839,93	2	429.980,266 559.823,666	21.274
2	429.980,266 559.823,666	3	429.957,301 559.788,641	41.882
3	429.957,301 559.788,641	4	429.931,872 559.747,142	48.67
4	429.931,872 559.747,142	5	429.944,648 559.739,713	14.779
5	429.944,648 559.739,713	6	429.965,162 559.726,838	24.22

Document care conține date cu caracter personal, protejat de prevederile Regulamentului (UE) nr. 679/2016 și Legii 190/2018

Punct început	X / Y	Punct sfârşit	X / Y	Lungime segment (** (m)
6	429.965,162 559.726,838	7	429.986,029 559.711,44	25.933
7	429.986,029 559.711,44	8	430.000,705 559.699,91	18.663
8	430.000,705 559.699,91	9	430.028,822 559.832,105	135.152
9	430.028,822 559.832,105	10	429.996,369 559.843,138	34.277
10	429.996,369 559.843,138	1	429.993,98 559.839,93	4.0

** Lungimile segmentelor sunt determinate în planul de proiecţie Stereo 70 şi sunt rotunjite la 1 milimetru.
*** Distanţa dintre puncte este formată din segmente cumulate ce sunt mai mici decât valoarea 1 milimetru.

Document care conține date cu caracter personal, protejat de prevederile Regulamentului (UE) nr. 679/2016 și Legii 190/2018

DATE DESPRE IMOBILUL NR. 13014

Oficiul de Cadastru şi Publicitate Imobiliară MUREŞ
Biroul de Cadastru şi Publicitate Imobiliară Luduş

A. Partea I. Descrierea imobilului

TEREN Extravilan

Adresa: Jud. Mureş

Nr. Crt	Nr cadastral Nr. topografic	Suprafaţa* (mp)	Observaţii / Referinţe
A1	58258	4.000	Sector cadastral:13 Teren neimprejmuit;

B. Partea II. Proprietari şi acte

Inscrieri privitoare la dreptul de proprietate şi alte drepturi reale		Referinţe
8769 / 07/08/2020		
Act Administrativ nr. 140822, din 03/03/1997 emis de CJSDPAT Mures;		
B2	Intabulare, drept de PROPRIETATE, dobandit prin Constituire, cota actuala 1/1, cota initiala 1/1	A1
	1) **PAPP I GHEORGHE**	

C. Partea III. SARCINI .

Inscrieri privind dezmembramintele dreptului de proprietate, drepturi reale de garanţie şi sarcini	Referinţe
NU SUNT	

Document care conține date cu caracter personal, protejat de prevederile Regulamentului (UE) nr. 679/2016 și Legii 190/2018

Anexa Nr. 1 La Partea I

Teren

Nr cadastral	Suprafaţa (mp)*	Observaţii / Referinţe
58258	4.000	

* Suprafaţa este determinată in planul de proiecţie Stereo 70.

DETALII LINIARE IMOBIL

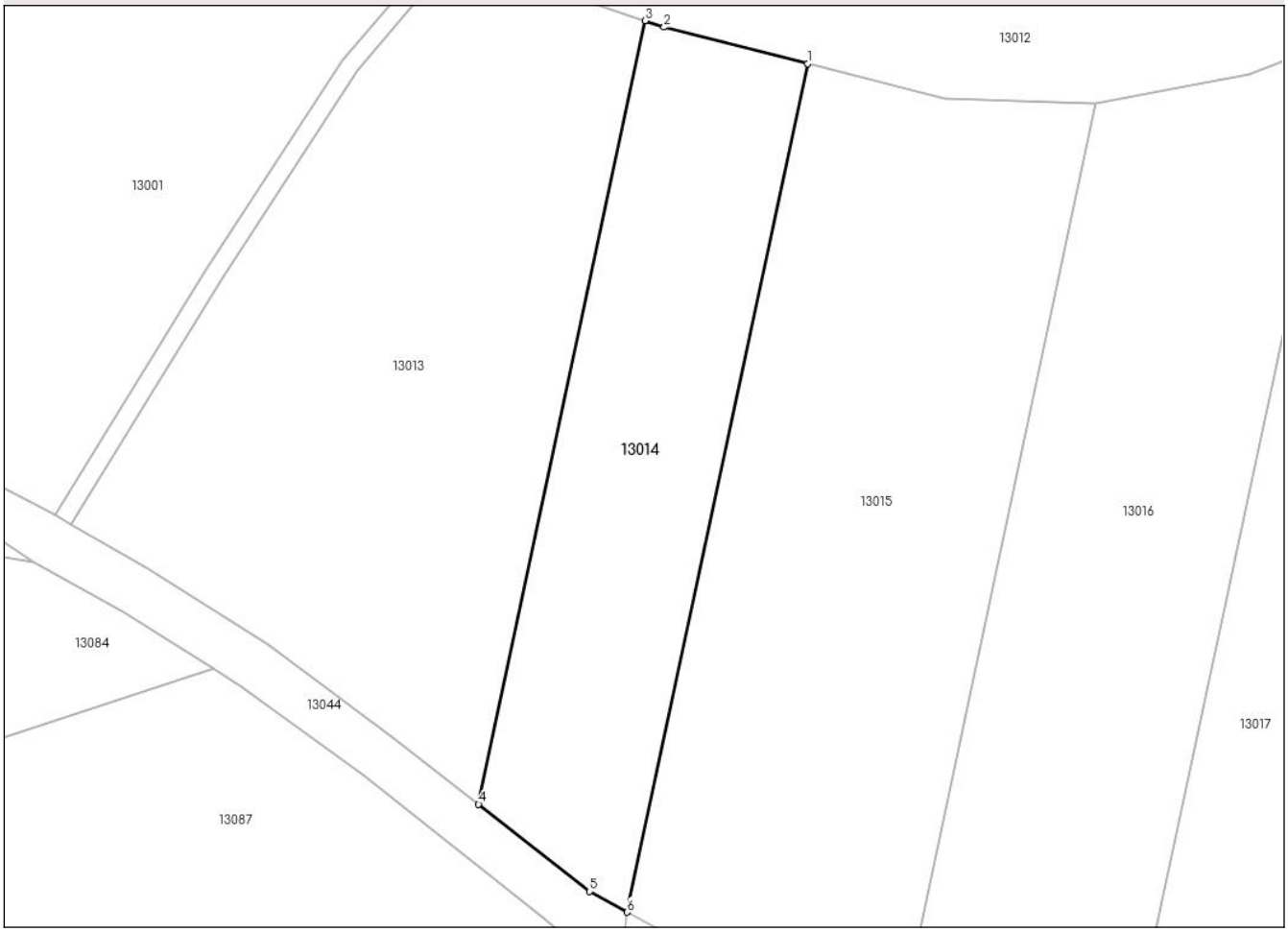

Date referitoare la teren

Crt	Categorie folosință	Intra vilan	Suprafaţa (mp)	Tarla	Parcelă	Nr. topo	Observaţii / Referinţe
1	arabil	NU	4.000	14	593/2	-	

Lungime Segmente
1) Valorile lungimilor segmentelor sunt obţinute din proiecţie în plan.

Punct început	X / Y	Punct sfârşit	X / Y	Lungime segment (** (m)
1	430.056,256 559.824,858	2	430.032,019 559.831,018	25.008
2	430.032,019 559.831,018	3	430.028,822 559.832,105	3.377
3	430.028,822 559.832,105	4	430.000,705 559.699,91	135.152
4	430.000,705 559.699,91	5	430.019,403 559.685,22	23.778
5	430.019,403 559.685,22	6	430.025,808 559.681,706	7.306

Document care conține date cu caracter personal, protejat de prevederile Regulamentului (UE) nr. 679/2016 și Legii 190/2018

Punct început	X / Y	Punct sfârşit	X / Y	Lungime segment (** (m)
6	430.025,808 559.681,706	1	430.056,256 559.824,858	146.354

** Lungimile segmentelor sunt determinate în planul de proiecţie Stereo 70 şi sunt rotunjite la 1 milimetru.
*** Distanţa dintre puncte este formată din segmente cumulate ce sunt mai mici decât valoarea 1 milimetru.

Document care conține date cu caracter personal, protejat de prevederile Regulamentului (UE) nr. 679/2016 și Legii 190/2018

DATE DESPRE IMOBILUL NR. 13015

Oficiul de Cadastru şi Publicitate Imobiliară MUREŞ
Biroul de Cadastru şi Publicitate Imobiliară Luduș

A. Partea I. Descrierea imobilului

TEREN Extravilan

Adresa: Jud. Mureș, Extravilanul orașului Luduș

Nr. Crt	Nr cadastral Nr. topografic	Suprafaţa* (mp)	Observaţii / Referinţe
A1		7.400	Sector cadastral:13 Teren neimprejmuit;

B. Partea II. Proprietari şi acte

Inscrieri privitoare la dreptul de proprietate şi alte drepturi reale		Referinţe
/		
Act Administrativ nr. 140648, din 28/06/1996 emis de CJPSDDPAT Mureș;		
B1	Intabulare, drept de PROPRIETATE, dobandit prin Reconstituire, cota actuala 1/1	A1
	1) **FULOP A ANDREI**	

C. Partea III. SARCINI .

Inscrieri privind dezmembramintele dreptului de proprietate, drepturi reale de garanţie şi sarcini	Referinţe
NU SUNT	

Anexa Nr. 1 La Partea I

Teren

Nr cadastral	Suprafaţa (mp)*	Observaţii / Referinţe
	7.400	

* Suprafaţa este determinată in planul de proiecţie Stereo 70.

DETALII LINIARE IMOBIL

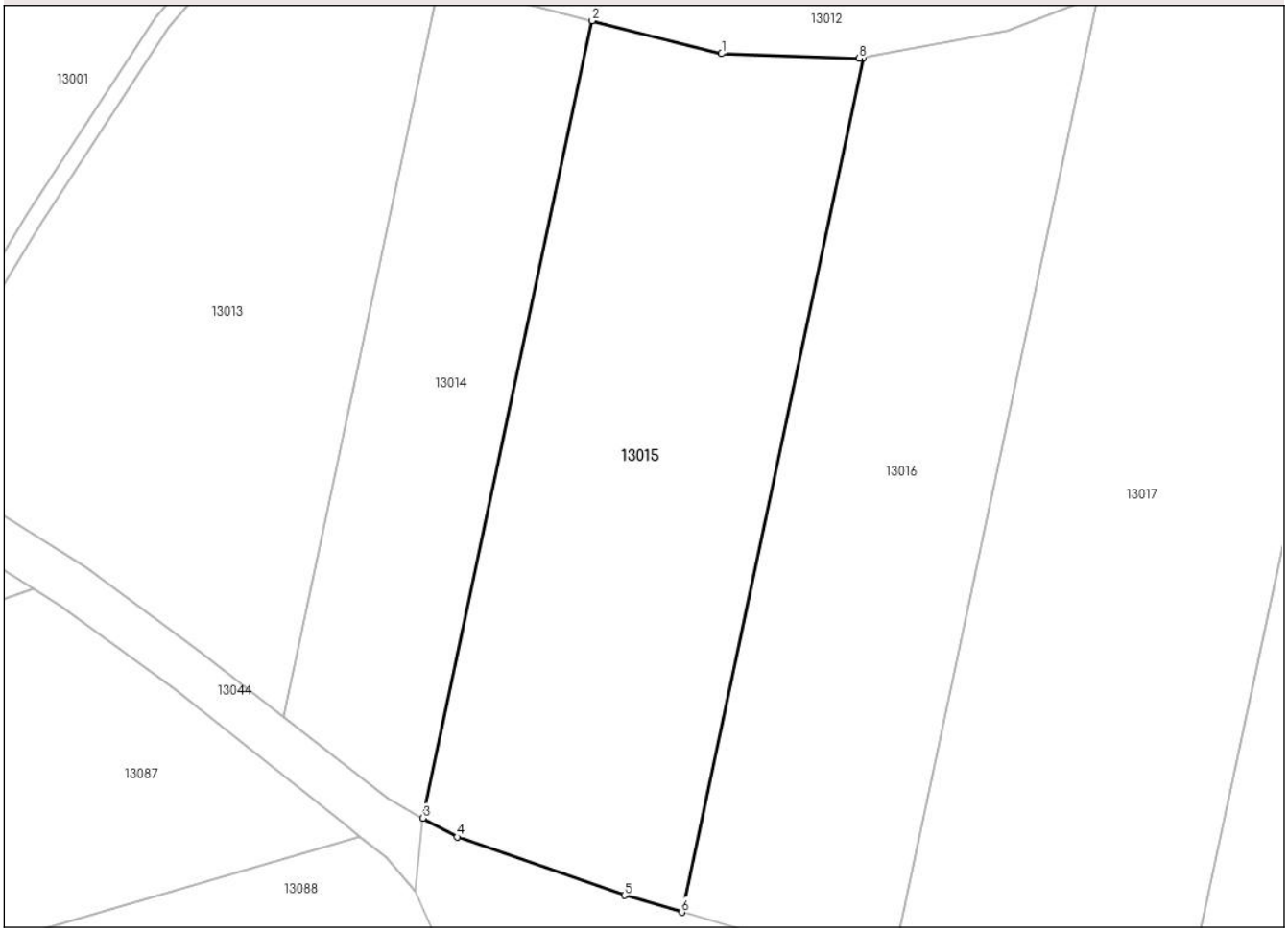

Date referitoare la teren

Crt	Categorie folosință	Intra vilan	Suprafaţa (mp)	Tarla	Parcelă	Nr. topo	Observaţii / Referinţe
1	arabil	NU	7.400	13	593/3	-	

Lungime Segmente
1) Valorile lungimilor segmentelor sunt obţinute din proiecţie în plan.

Punct început	X / Y	Punct sfârşit	X / Y	Lungime segment (** (m)
1	430.079,5 559.818,951	2	430.056,256 559.824,858	23.983
2	430.056,256 559.824,858	3	430.025,808 559.681,706	146.354
3	430.025,808 559.681,706	4	430.031,978 559.678,32	7.038
4	430.031,978 559.678,32	5	430.062,059 559.667,842	31.854
5	430.062,059 559.667,842	6	430.072,349 559.664,82	10.725

Document care conține date cu caracter personal, protejat de prevederile Regulamentului (UE) nr. 679/2016 și Legii 190/2018

Punct început	X / Y	Punct sfârşit	X / Y	Lungime segment (** (m)
6	430.072,349 559.664,82	7	430.104,98 559.818,237	156.849
7	430.104,98 559.818,237	8	430.104,263 559.818,101	0.73
8	430.104,263 559.818,101	1	430.079,5 559.818,951	24.778

** Lungimile segmentelor sunt determinate în planul de proiecţie Stereo 70 şi sunt rotunjite la 1 milimetru.
*** Distanţa dintre puncte este formată din segmente cumulate ce sunt mai mici decât valoarea 1 milimetru.

Document care conține date cu caracter personal, protejat de prevederile Regulamentului (UE) nr. 679/2016 și Legii 190/2018

DATE DESPRE IMOBILUL NR. 13016

Oficiul de Cadastru şi Publicitate Imobiliară MUREŞ
Biroul de Cadastru şi Publicitate Imobiliară Luduș

A. Partea I. Descrierea imobilului

TEREN Extravilan

Adresa: Jud. Mureș, Extravilanul orasului Ludus

Nr. Crt	Nr cadastral Nr. topografic	Suprafaţa* (mp)	Observaţii / Referinţe
A1		6.500	Sector cadastral:13 Teren neimprejmuit;

B. Partea II. Proprietari şi acte

Inscrieri privitoare la dreptul de proprietate şi alte drepturi reale		Referinţe
/		
Act Administrativ nr. 140503, din 28/03/1996 emis de CJPSDDPAT Mureș;		
B1	Intabulare, drept de PROPRIETATE, dobandit prin Reconstituire, cota actuala 1/1	A1
	1) **LASZLO I ILEANA** 2) **DOMOKOS I SUSANA** 3) **ECHARD I MAGDALENA** 4) **MOLNAR I CATALINA**	

C. Partea III. SARCINI .

Inscrieri privind dezmembramintele dreptului de proprietate, drepturi reale de garanţie şi sarcini	Referinţe
NU SUNT	

Anexa Nr. 1 La Partea I

Teren

Nr cadastral	Suprafaţa (mp)*	Observaţii / Referinţe
	6.500	

* Suprafaţa este determinată in planul de proiecţie Stereo 70.

DETALII LINIARE IMOBIL

Date referitoare la teren

Crt	Categorie folosință	Intra vilan	Suprafaţa (mp)	Tarla	Parcelă	Nr. topo	Observaţii / Referinţe
1	arabil	NU	6.500	13	593/4	-	

Lungime Segmente
1) Valorile lungimilor segmentelor sunt obţinute din proiecţie în plan.

Punct început	X / Y	Punct sfârşit	X / Y	Lungime segment (** (m)
1	430.104,98 559.818,237	2	430.072,349 559.664,82	156.849
2	430.072,349 559.664,82	3	430.090,692 559.659,433	19.118
3	430.090,692 559.659,433	4	430.110,007 559.654,671	19.893
4	430.110,007 559.654,671	5	430.147,146 559.829,281	178.516
5	430.147,146 559.829,281	6	430.130,771 559.823,147	17.486

Document care conține date cu caracter personal, protejat de prevederile Regulamentului (UE) nr. 679/2016 și Legii 190/2018

Punct început	X / Y	Punct sfârşit	X / Y	Lungime segment (** (m)
6	430.130,771 559.823,147	1	430.104,98 559.818,237	26.254

** Lungimile segmentelor sunt determinate în planul de proiecţie Stereo 70 şi sunt rotunjite la 1 milimetru.
*** Distanţa dintre puncte este formată din segmente cumulate ce sunt mai mici decât valoarea 1 milimetru.

Document care conține date cu caracter personal, protejat de prevederile Regulamentului (UE) nr. 679/2016 și Legii 190/2018

DATE DESPRE IMOBILUL NR. 13017

Oficiul de Cadastru şi Publicitate Imobiliară MUREȘ
Biroul de Cadastru şi Publicitate Imobiliară Luduș

A. Partea I. Descrierea imobilului

TEREN Extravilan

Adresa: Jud. Mureș, Extravilanul orasului Ludus

Nr. Crt	Nr cadastral Nr. topografic	Suprafaţa* (mp)	Observaţii / Referinţe
A1		10.000	Sector cadastral:13 Teren neimprejmuit;

B. Partea II. Proprietari şi acte

Inscrieri privitoare la dreptul de proprietate şi alte drepturi reale		Referinţe
/		
Act Administrativ nr. 141477, din 18/06/2001 emis de CJPSDDPAT Mureș;		
B1	Intabulare, drept de PROPRIETATE, dobandit prin Reconstituire, cota actuala 1/1	A1
	1) **MARK S ROZA**	
Act Administrativ nr. 23133, din 31/03/2023 emis de Primaria Ludus;		
B2	Notarea posesiei asupra suprafeței de 10000 mp aferentă parcelei nr. 593/5	A1
	1) **PĂCURAR VASILE** 2) **PĂCURAR ANNAMARIA**	

C. Partea III. SARCINI .

Inscrieri privind dezmembramintele dreptului de proprietate, drepturi reale de garanţie şi sarcini	Referinţe
NU SUNT	

Anexa Nr. 1 La Partea I

Teren

Nr cadastral	Suprafaţa (mp)*	Observaţii / Referinţe
	10.000	

* Suprafaţa este determinată in planul de proiecţie Stereo 70.

DETALII LINIARE IMOBIL

Date referitoare la teren

Crt	Categorie folosință	Intra vilan	Suprafaţa (mp)	Tarla	Parcelă	Nr. topo	Observaţii / Referinţe
1	arabil	NU	10.000	13	593/5	-	

Lungime Segmente
1) Valorile lungimilor segmentelor sunt obţinute din proiecţie în plan.

Punct început	X / Y	Punct sfârşit	X / Y	Lungime segment (** (m)
1	430.139,646 559.647,365	2	430.161,575 559.642,555	22.45
2	430.161,575 559.642,555	3	430.201,864 559.831,976	193.658
3	430.201,864 559.831,976	4	430.178,898 559.834,228	23.076
4	430.178,898 559.834,228	5	430.159,623 559.833,955	19.277
5	430.159,623 559.833,955	6	430.147,146 559.829,281	13.324

Document care conține date cu caracter personal, protejat de prevederile Regulamentului (UE) nr. 679/2016 și Legii 190/2018

Punct început	X / Y	Punct sfârşit	X / Y	Lungime segment (** (m)
6	430.147,146 559.829,281	7	430.110,007 559.654,671	178.516
7	430.110,007 559.654,671	1	430.139,646 559.647,365	30.526

** Lungimile segmentelor sunt determinate în planul de proiecţie Stereo 70 şi sunt rotunjite la 1 milimetru.
*** Distanţa dintre puncte este formată din segmente cumulate ce sunt mai mici decât valoarea 1 milimetru.

Document care conține date cu caracter personal, protejat de prevederile Regulamentului (UE) nr. 679/2016 și Legii 190/2018

DATE DESPRE IMOBILUL NR. 13018

Oficiul de Cadastru şi Publicitate Imobiliară MUREȘ
Biroul de Cadastru şi Publicitate Imobiliară Luduș

A. Partea I. Descrierea imobilului

TEREN Extravilan

Adresa: Jud. Mureș, Extravilanul orasului Ludus

Nr. Crt	Nr cadastral Nr. topografic	Suprafaţa* (mp)	Observaţii / Referinţe
A1	52232	7.500	Sector cadastral:13 Teren neimprejmuit;

B. Partea II. Proprietari şi acte

Inscrieri privitoare la dreptul de proprietate şi alte drepturi reale		Referinţe
17375 / 12/12/2022		
Act Notarial nr. 3363, din 09/12/2022 emis de Diaconescu Remus Stefan;		
B5	Intabulare, drept de PROPRIETATE, dobandit prin Conventie, cota actuala 1/1, cota initiala 1/1	A1
	1) **BOES LAPTE SRL**, CIF:18823263	

C. Partea III. SARCINI .

Inscrieri privind dezmembramintele dreptului de proprietate, drepturi reale de garanţie şi sarcini	Referinţe
NU SUNT	

Anexa Nr. 1 La Partea I

Teren

Nr cadastral	Suprafaţa (mp)*	Observaţii / Referinţe
52232	7.500	

* Suprafaţa este determinată in planul de proiecţie Stereo 70.

DETALII LINIARE IMOBIL

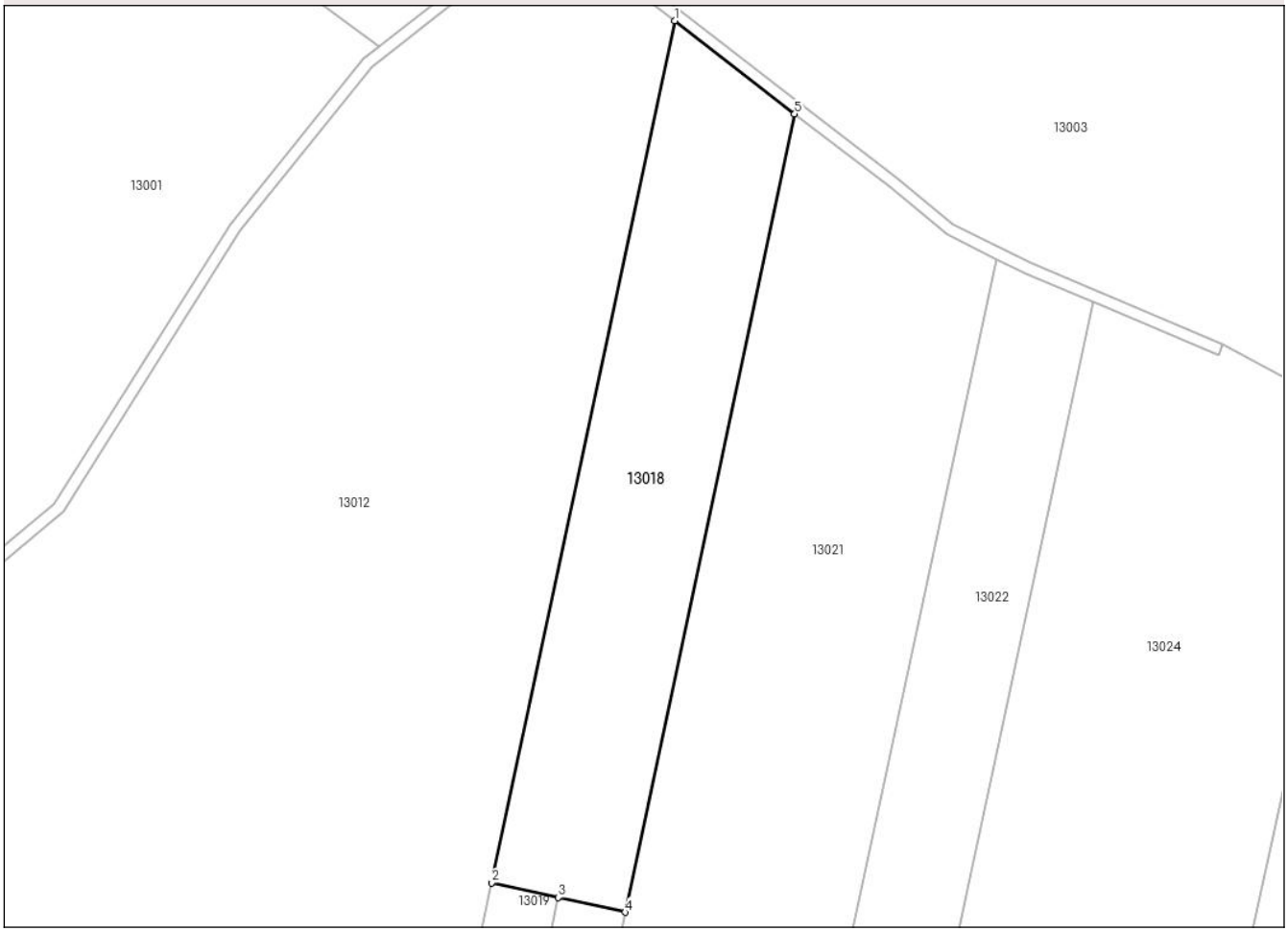

Date referitoare la teren

Crt	Categorie folosință	Intra vilan	Suprafaţa (mp)	Tarla	Parcelă	Nr. topo	Observaţii / Referinţe
1	arabil	NU	7.500	13	593/7/3	-	

Lungime Segmente
1) Valorile lungimilor segmentelor sunt obţinute din proiecţie în plan.

Punct început	X / Y	Punct sfârşit	X / Y	Lungime segment (** (m)
1	430.256,003 560.086,509	2	430.209,422 559.867,507	223.901
2	430.209,422 559.867,507	3	430.226,411 559.863,781	17.393
3	430.226,411 559.863,781	4	430.243,4 559.860,055	17.393
4	430.243,4 559.860,055	5	430.286,53 560.062,833	207.314
5	430.286,53 560.062,833	1	430.256,003 560.086,509	38.632

Document care conține date cu caracter personal, protejat de prevederile Regulamentului (UE) nr. 679/2016 și Legii 190/2018

** Lungimile segmentelor sunt determinate în planul de proiecţie Stereo 70 şi sunt rotunjite la 1 milimetru.
*** Distanţa dintre puncte este formată din segmente cumulate ce sunt mai mici decât valoarea 1 milimetru.

Document care conține date cu caracter personal, protejat de prevederile Regulamentului (UE) nr. 679/2016 și Legii 190/2018

DATE DESPRE IMOBILUL NR. 13019

Oficiul de Cadastru şi Publicitate Imobiliară MUREȘ
Biroul de Cadastru şi Publicitate Imobiliară Luduș

A. Partea I. Descrierea imobilului

TEREN Extravilan

Adresa: Jud. Mureș, Extravilanul orasului Ludus

Nr. Crt	Nr cadastral Nr. topografic	Suprafaţa* (mp)	Observaţii / Referinţe
A1		4.000	Sector cadastral:13 Teren neimprejmuit;

B. Partea II. Proprietari şi acte

Inscrieri privitoare la dreptul de proprietate şi alte drepturi reale		Referinţe
/		
Act Administrativ nr. 140990, din 08/10/1997 emis de CJPSDDPAT Mureș;		
B1	Intabulare, drept de PROPRIETATE, dobandit prin Constituire, cota actuala 1/1	A1
	1) **SURD V IOAN**	
Act Administrativ nr. 20979, din 26/03/2024 emis de Primaria Ludus;		
B2	Notarea posesiei asupra suprafeței de 4000 mp aferentă parcelei nr. 593/7/1	A1
	1) **OROSZ LASZLO-ISTVAN** 2) **OROSZ ANNAMARIA**	

C. Partea III. SARCINI .

Inscrieri privind dezmembramintele dreptului de proprietate, drepturi reale de garanţie şi sarcini	Referinţe
NU SUNT	

Document care conține date cu caracter personal, protejat de prevederile Regulamentului (UE) nr. 679/2016 și Legii 190/2018

Anexa Nr. 1 La Partea I

Teren

Nr cadastral	Suprafaţa (mp)*	Observaţii / Referinţe
	4.000	

* Suprafaţa este determinată in planul de proiecţie Stereo 70.

DETALII LINIARE IMOBIL

Date referitoare la teren

Crt	Categorie folosință	Intra vilan	Suprafaţa (mp)	Tarla	Parcelă	Nr. topo	Observaţii / Referinţe
1	arabil	NU	4.000	13	593/7/1	-	

Lungime Segmente
1) Valorile lungimilor segmentelor sunt obţinute din proiecţie în plan.

Punct început	X / Y	Punct sfârşit	X / Y	Lungime segment (** (m)
1	430.201,864 559.831,976	2	430.161,575 559.642,555	193.658
2	430.161,575 559.642,555	3	430.178,564 559.638,829	17.393
3	430.178,564 559.638,829	4	430.226,411 559.863,781	229.984
4	430.226,411 559.863,781	5	430.209,422 559.867,507	17.393
5	430.209,422 559.867,507	1	430.201,864 559.831,976	36.326

Document care conține date cu caracter personal, protejat de prevederile Regulamentului (UE) nr. 679/2016 și Legii 190/2018

** Lungimile segmentelor sunt determinate în planul de proiecţie Stereo 70 şi sunt rotunjite la 1 milimetru.
*** Distanţa dintre puncte este formată din segmente cumulate ce sunt mai mici decât valoarea 1 milimetru.

Document care conține date cu caracter personal, protejat de prevederile Regulamentului (UE) nr. 679/2016 și Legii 190/2018

DATE DESPRE IMOBILUL NR. 13020

Oficiul de Cadastru şi Publicitate Imobiliară MUREŞ
Biroul de Cadastru şi Publicitate Imobiliară Luduș

A. Partea I. Descrierea imobilului

TEREN Extravilan

Adresa: Jud. Mureș, Extravilanul orasului Ludus

Nr. Crt	Nr cadastral Nr. topografic	Suprafaţa* (mp)	Observaţii / Referinţe
A1		4.000	Sector cadastral:13 Teren neimprejmuit;

B. Partea II. Proprietari şi acte

Inscrieri privitoare la dreptul de proprietate şi alte drepturi reale		Referinţe
/		
Act Administrativ nr. 141024, din 02/12/1997 emis de CJPSDDPAT Mureș;		
B1	Intabulare, drept de PROPRIETATE, dobandit prin Constituire, cota actuala 1/1	A1
	1) **DRĂGAN V IOAN**	

C. Partea III. SARCINI .

Inscrieri privind dezmembramintele dreptului de proprietate, drepturi reale de garanţie şi sarcini	Referinţe
NU SUNT	

Anexa Nr. 1 La Partea I

Teren

Nr cadastral	Suprafaţa (mp)*	Observaţii / Referinţe
	4.000	

* Suprafaţa este determinată in planul de proiecţie Stereo 70.

DETALII LINIARE IMOBIL

Date referitoare la teren

Crt	Categorie folosință	Intra vilan	Suprafaţa (mp)	Tarla	Parcelă	Nr. topo	Observaţii / Referinţe
1	arabil	NU	4.000	13	593/7/2	-	

Lungime Segmente
1) Valorile lungimilor segmentelor sunt obţinute din proiecţie în plan.

Punct început	X / Y	Punct sfârşit	X / Y	Lungime segment (** (m)
1	430.195,553 559.635,103	2	430.243,4 559.860,055	229.984
2	430.243,4 559.860,055	3	430.226,411 559.863,781	17.393
3	430.226,411 559.863,781	4	430.178,564 559.638,829	229.984
4	430.178,564 559.638,829	1	430.195,553 559.635,103	17.393

**** Lungimile segmentelor sunt determinate în planul de proiecţie Stereo 70 şi sunt rotunjite la 1 milimetru.**

Document care conține date cu caracter personal, protejat de prevederile Regulamentului (UE) nr. 679/2016 și Legii 190/2018

***** Distanţa dintre puncte este formată din segmente cumulate ce sunt mai mici decât valoarea 1 milimetru.**

DATE DESPRE IMOBILUL NR. 13021

Oficiul de Cadastru şi Publicitate Imobiliară MUREŞ
Biroul de Cadastru şi Publicitate Imobiliară Luduș

A. Partea I. Descrierea imobilului

TEREN Extravilan

Adresa: Jud. Mureș, Extravilanul Orasului Ludus

Nr. Crt	Nr cadastral Nr. topografic	Suprafaţa* (mp)	Observaţii / Referinţe
A1	57985	24.400	Sector cadastral:13 Teren neimprejmuit;

B. Partea II. Proprietari şi acte

Inscrieri privitoare la dreptul de proprietate şi alte drepturi reale		Referinţe
10022 / 11/10/2019		
Act Administrativ nr. 141211, din 05/01/1999 emis de CJPSDDPAT;		
B1	Intabulare, drept de PROPRIETATE, dobandit prin Reconstituire, cota actuala 1/1, cota initiala 1/1	A1
	1) **DETESAN M TEODORICA** 2) **MOLDOVAN M LUCRETIA** 3) **MARIAN M ELENA** 4) **CAILA I ANA** 5) **CECALACEAN M MARIA** 6) **PRECUP M ANA**	
/		
Act Administrativ nr. 34251, din 30/08/2023 emis de Primaria Orasului Ludus;		
B2	Notarea posesiei asupra suprafeței de 9600 mp din parcela nr. 593/8	A1
	1) **SC BOES LAPTE SRL**, CIF:18823263	

C. Partea III. SARCINI .

Inscrieri privind dezmembramintele dreptului de proprietate, drepturi reale de garanţie şi sarcini	Referinţe
NU SUNT	

Anexa Nr. 1 La Partea I

Teren

Nr cadastral	Suprafaţa (mp)*	Observaţii / Referinţe
57985	24.400	

* Suprafaţa este determinată in planul de proiecţie Stereo 70.

DETALII LINIARE IMOBIL

Date referitoare la teren

Crt	Categorie folosință	Intra vilan	Suprafaţa (mp)	Tarla	Parcelă	Nr. topo	Observaţii / Referinţe
1	arabil	NU	24.400	13	593/8	-	

Lungime Segmente
1) Valorile lungimilor segmentelor sunt obţinute din proiecţie în plan.

Punct început	X / Y	Punct sfârşit	X / Y	Lungime segment (** (m)
1	430.310,873 560.044,173	2	430.286,53 560.062,833	30.672
2	430.286,53 560.062,833	3	430.243,4 559.860,055	207.314
3	430.243,4 559.860,055	4	430.195,553 559.635,103	229.984
4	430.195,553 559.635,103	5	430.222,422 559.629,211	27.507
5	430.222,422 559.629,211	6	430.246,858 559.623,977	24.99

Document care conține date cu caracter personal, protejat de prevederile Regulamentului (UE) nr. 679/2016 și Legii 190/2018

Punct început	X / Y	Punct sfârşit	X / Y	Lungime segment (** (m)
6	430.246,858 559.623,977	7	430.251,593 559.622,962	4.843
7	430.251,593 559.622,962	8	430.297,565 559.837,878	219.778
8	430.297,565 559.837,878	9	430.337,794 560.025,951	192.327
9	430.337,794 560.025,951	10	430.325,194 560.032,339	14.127
10	430.325,194 560.032,339	1	430.310,873 560.044,173	18.578

** Lungimile segmentelor sunt determinate în planul de proiecţie Stereo 70 şi sunt rotunjite la 1 milimetru.
*** Distanţa dintre puncte este formată din segmente cumulate ce sunt mai mici decât valoarea 1 milimetru.

Document care conține date cu caracter personal, protejat de prevederile Regulamentului (UE) nr. 679/2016 și Legii 190/2018

DATE DESPRE IMOBILUL NR. 13022

Oficiul de Cadastru şi Publicitate Imobiliară MUREŞ
Biroul de Cadastru şi Publicitate Imobiliară Luduș

A. Partea I. Descrierea imobilului

TEREN Extravilan

Adresa: Jud. Mureș, Extravilanul orasului Ludus

Nr. Crt	Nr cadastral Nr. topografic	Suprafaţa* (mp)	Observaţii / Referinţe
A1	52229	5.000	Sector cadastral:13 Teren neimprejmuit;

B. Partea II. Proprietari şi acte

Inscrieri privitoare la dreptul de proprietate şi alte drepturi reale		Referinţe
17374 / 12/12/2022		
Act Notarial nr. 3363, din 09/12/2022 emis de Diaconescu Remus Stefan;		
B5	Intabulare, drept de PROPRIETATE, dobandit prin Conventie, cota actuala 1/1, cota initiala 1/1	A1
	1) **BOES LAPTE SRL**, CIF:18823263	

C. Partea III. SARCINI .

Inscrieri privind dezmembramintele dreptului de proprietate, drepturi reale de garanţie şi sarcini	Referinţe
NU SUNT	

Anexa Nr. 1 La Partea I

Teren

Nr cadastral	Suprafaţa (mp)*	Observaţii / Referinţe
52229	5.000	

* Suprafaţa este determinată in planul de proiecţie Stereo 70.

DETALII LINIARE IMOBIL

Date referitoare la teren

Crt	Categorie folosință	Intra vilan	Suprafaţa (mp)	Tarla	Parcelă	Nr. topo	Observaţii / Referinţe
1	arabil	NU	5.000	13	593/10	-	

Lungime Segmente
1) Valorile lungimilor segmentelor sunt obţinute din proiecţie în plan.

Punct început	X / Y	Punct sfârşit	X / Y	Lungime segment (** (m)
1	430.362,46 560.015,067	2	430.345,45 560.022,069	18.395
2	430.345,45 560.022,069	3	430.337,794 560.025,951	8.584
3	430.337,794 560.025,951	4	430.297,565 559.837,878	192.327
4	430.297,565 559.837,878	5	430.323,349 559.832,223	26.397
5	430.323,349 559.832,223	1	430.362,46 560.015,067	186.98

Document care conține date cu caracter personal, protejat de prevederile Regulamentului (UE) nr. 679/2016 și Legii 190/2018

** Lungimile segmentelor sunt determinate în planul de proiecţie Stereo 70 şi sunt rotunjite la 1 milimetru.
*** Distanţa dintre puncte este formată din segmente cumulate ce sunt mai mici decât valoarea 1 milimetru.

Document care conține date cu caracter personal, protejat de prevederile Regulamentului (UE) nr. 679/2016 și Legii 190/2018

DATE DESPRE IMOBILUL NR. 13023

Oficiul de Cadastru şi Publicitate Imobiliară MUREŞ
Biroul de Cadastru şi Publicitate Imobiliară Luduș

A. Partea I. Descrierea imobilului

TEREN Extravilan

Adresa: Jud. Mureș, Extravilanul orasului Ludus

Nr. Crt	Nr cadastral Nr. topografic	Suprafaţa* (mp)	Observaţii / Referinţe
A1		Din acte: 25.700 Masurata: 5.800	Sector cadastral:13 Teren neimprejmuit;

B. Partea II. Proprietari şi acte

Inscrieri privitoare la dreptul de proprietate şi alte drepturi reale		Referinţe
/		
Act Administrativ nr. 140432, din 05/02/1996 emis de CJPSDDPAT Mureș;		
B1	Intabulare, drept de PROPRIETATE, dobandit prin Reconstituire, cota actuala 1/1	A1
	1) **OMBOLI FR IOSIF**	

C. Partea III. SARCINI .

Inscrieri privind dezmembramintele dreptului de proprietate, drepturi reale de garanţie şi sarcini	Referinţe
NU SUNT	

Document care conține date cu caracter personal, protejat de prevederile Regulamentului (UE) nr. 679/2016 și Legii 190/2018

Anexa Nr. 1 La Partea I

Teren

Nr cadastral	Suprafaţa (mp)*	Observaţii / Referinţe
	Din acte: 25.700 Masurata: 5.800	

* Suprafaţa este determinată in planul de proiecţie Stereo 70.

DETALII LINIARE IMOBIL

Date referitoare la teren

Crt	Categorie folosinţă	Intra vilan	Suprafaţa (mp)	Tarla	Parcelă	Nr. topo	Observaţii / Referinţe
1	arabil	NU	5.800	13	593/9	-	

Lungime Segmente
1) Valorile lungimilor segmentelor sunt obţinute din proiecţie în plan.

Punct început	X / Y	Punct sfârşit	X / Y	Lungime segment (** (m)
1	430.251,593 559.622,962	2	430.271,308 559.618,735	20.163
2	430.271,308 559.618,735	3	430.277,401 559.617,413	6.235
3	430.277,401 559.617,413	4	430.323,349 559.832,223	219.669
4	430.323,349 559.832,223	5	430.297,565 559.837,878	26.397
5	430.297,565 559.837,878	1	430.251,593 559.622,962	219.778

Document care conține date cu caracter personal, protejat de prevederile Regulamentului (UE) nr. 679/2016 și Legii 190/2018

** Lungimile segmentelor sunt determinate în planul de proiecţie Stereo 70 şi sunt rotunjite la 1 milimetru.
*** Distanţa dintre puncte este formată din segmente cumulate ce sunt mai mici decât valoarea 1 milimetru.

Document care conține date cu caracter personal, protejat de prevederile Regulamentului (UE) nr. 679/2016 și Legii 190/2018

DATE DESPRE IMOBILUL NR. 13024

Oficiul de Cadastru şi Publicitate Imobiliară MUREŞ
Biroul de Cadastru şi Publicitate Imobiliară Luduș

A. Partea I. Descrierea imobilului

TEREN Extravilan

Adresa: Jud. Mureș, Extravilanul orasului ludus

Nr. Crt	Nr cadastral Nr. topografic	Suprafaţa* (mp)	Observaţii / Referinţe
A1		29.000	Sector cadastral:13 Teren neimprejmuit;

B. Partea II. Proprietari şi acte

Inscrieri privitoare la dreptul de proprietate şi alte drepturi reale		Referinţe
/		
Act Administrativ nr. 141722, din 30/11/2002 emis de CJPSDDPAT Mureș;		
B1	Intabulare, drept de PROPRIETATE, dobandit prin Reconstituire, cota actuala 1/1	A1
	1) **CORCHIȘ N DUMITRU** 2) **CORCHIȘ N SOFIA** 3) **CORCHIȘ N CETIN** 4) **CORCHIȘ N PETRU** 5) **CORCHIȘ N AUGUSTA** 6) **CORCHIȘ N SEPTIMIU**	
Act Administrativ nr. 34253, din 31/08/2023 emis de Primaria Ludus;		
B2	Notarea posesiei asupra suprafeței de 29000 mp aferentă parcelei nr. 593/11	A1
	1) **SC BOES LAPTE SRL**, CIF:18823263	

C. Partea III. SARCINI .

Inscrieri privind dezmembramintele dreptului de proprietate, drepturi reale de garanţie şi sarcini	Referinţe
NU SUNT	

Anexa Nr. 1 La Partea I

Teren

Nr cadastral	Suprafaţa (mp)*	Observaţii / Referinţe
	29.000	

* Suprafaţa este determinată in planul de proiecţie Stereo 70.

DETALII LINIARE IMOBIL

Date referitoare la teren

Crt	Categorie folosință	Intra vilan	Suprafaţa (mp)	Tarla	Parcelă	Nr. topo	Observaţii / Referinţe
1	arabil	NU	29.000	13	593/11	-	

Lungime Segmente
1) Valorile lungimilor segmentelor sunt obţinute din proiecţie în plan.

Punct început	X / Y	Punct sfârşit	X / Y	Lungime segment (** (m)
1	430.430,372 559.985,116	2	430.395,468 560.004,402	39.878
2	430.395,468 560.004,402	3	430.394,301 560.001,638	3.0
3	430.394,301 560.001,638	4	430.363,887 560.014,48	33.014
4	430.363,887 560.014,48	5	430.362,46 560.015,067	1.543
5	430.362,46 560.015,067	6	430.323,349 559.832,223	186.98

Document care conține date cu caracter personal, protejat de prevederile Regulamentului (UE) nr. 679/2016 și Legii 190/2018

Punct început	X / Y	Punct sfârşit	X / Y	Lungime segment (** (m)
6	430.323,349 559.832,223	7	430.277,401 559.617,413	219.669
7	430.277,401 559.617,413	8	430.288,441 559.615,019	11.297
8	430.288,441 559.615,019	9	430.306,936 559.611,877	18.76
9	430.306,936 559.611,877	10	430.348,406 559.605,35	41.981
10	430.348,406 559.605,35	11	430.431,014 559.984,609	388.151
11	430.431,014 559.984,609	1	430.430,372 559.985,116	0.818

** Lungimile segmentelor sunt determinate în planul de proiecţie Stereo 70 şi sunt rotunjite la 1 milimetru.
*** Distanţa dintre puncte este formată din segmente cumulate ce sunt mai mici decât valoarea 1 milimetru.

Document care conține date cu caracter personal, protejat de prevederile Regulamentului (UE) nr. 679/2016 și Legii 190/2018

DATE DESPRE IMOBILUL NR. 13025

Oficiul de Cadastru şi Publicitate Imobiliară MUREȘ
Biroul de Cadastru şi Publicitate Imobiliară Luduș

A. Partea I. Descrierea imobilului

TEREN Extravilan

Adresa: Jud. Mureș, Extravilanul orasului Ludus

Nr. Crt	Nr cadastral Nr. topografic	Suprafaţa* (mp)	Observaţii / Referinţe
A1		5.800	Sector cadastral:13 Teren neimprejmuit;

B. Partea II. Proprietari şi acte

Inscrieri privitoare la dreptul de proprietate şi alte drepturi reale		Referinţe
/		
Act Administrativ nr. 141829, din 30/01/2004 emis de CJPSDDPAT Mureș;		
B1	Intabulare, drept de PROPRIETATE, dobandit prin Reconstituire, cota actuala 1/1	A1
	1) **IOZSA A FRANCISC**	

C. Partea III. SARCINI .

Inscrieri privind dezmembramintele dreptului de proprietate, drepturi reale de garanţie şi sarcini	Referinţe
NU SUNT	

Document care conține date cu caracter personal, protejat de prevederile Regulamentului (UE) nr. 679/2016 și Legii 190/2018

Anexa Nr. 1 La Partea I

Teren

Nr cadastral	Suprafaţa (mp)*	Observaţii / Referinţe
	5.800	

* Suprafaţa este determinată in planul de proiecţie Stereo 70.

DETALII LINIARE IMOBIL

Date referitoare la teren

Crt	Categorie folosință	Intra vilan	Suprafaţa (mp)	Tarla	Parcelă	Nr. topo	Observaţii / Referinţe
1	arabil	NU	5.800	13	593/13	-	

Lungime Segmente
1) Valorile lungimilor segmentelor sunt obţinute din proiecţie în plan.

Punct început	X / Y	Punct sfârşit	X / Y	Lungime segment (** (m)
1	430.431,014 559.984,609	2	430.348,406 559.605,35	388.151
2	430.348,406 559.605,35	3	430.363,327 559.602,895	15.122
3	430.363,327 559.602,895	4	430.444,201 559.974,194	380.005
4	430.444,201 559.974,194	1	430.431,014 559.984,609	16.804

**** Lungimile segmentelor sunt determinate în planul de proiecţie Stereo 70 şi sunt rotunjite la 1 milimetru.**

Document care conține date cu caracter personal, protejat de prevederile Regulamentului (UE) nr. 679/2016 și Legii 190/2018

***** Distanţa dintre puncte este formată din segmente cumulate ce sunt mai mici decât valoarea 1 milimetru.**

DATE DESPRE IMOBILUL NR. 13026

Oficiul de Cadastru şi Publicitate Imobiliară MUREŞ
Biroul de Cadastru şi Publicitate Imobiliară Luduş

A. Partea I. Descrierea imobilului

TEREN Extravilan

Adresa: Jud. Mureş, Extrvilanul orasului Ludus

Nr. Crt	Nr cadastral Nr. topografic	Suprafaţa* (mp)	Observaţii / Referinţe
A1		17.400	Sector cadastral:13 Teren neimprejmuit;

B. Partea II. Proprietari şi acte

Inscrieri privitoare la dreptul de proprietate şi alte drepturi reale		Referinţe
/		
Act Administrativ nr. 141601, din 25/04/2002 emis de CJPSDDPAT Mureş;		
B1	Intabulare, drept de PROPRIETATE, dobandit prin Reconstituire, cota actuala 1/1	A1
	1) **IOZSA A ANDREIU**, Decedat certificat de deces seria DP nr. 153730 CNP 1240820260017 DEFUNCT: Da	

C. Partea III. SARCINI .

Inscrieri privind dezmembramintele dreptului de proprietate, drepturi reale de garanţie şi sarcini	Referinţe
NU SUNT	

Document care conține date cu caracter personal, protejat de prevederile Regulamentului (UE) nr. 679/2016 și Legii 190/2018

Anexa Nr. 1 La Partea I

Teren

Nr cadastral	Suprafaţa (mp)*	Observaţii / Referinţe
	17.400	

* Suprafaţa este determinată in planul de proiecţie Stereo 70.

DETALII LINIARE IMOBIL

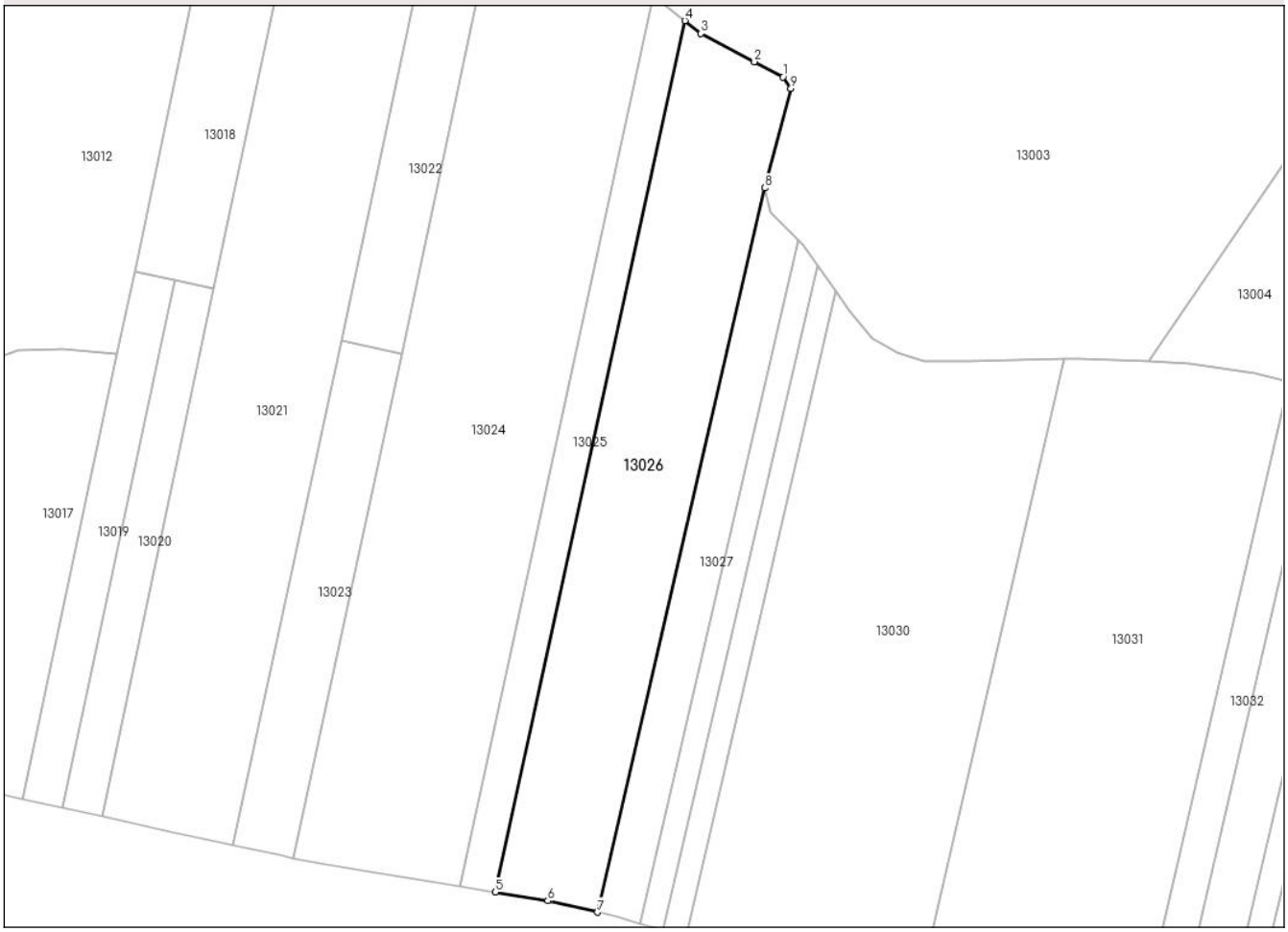

Date referitoare la teren

Crt	Categorie folosință	Intra vilan	Suprafaţa (mp)	Tarla	Parcelă	Nr. topo	Observaţii / Referinţe
1	arabil	NU	17.400	13	593/14	-	

Lungime Segmente
1) Valorile lungimilor segmentelor sunt obţinute din proiecţie în plan.

Punct început	X / Y	Punct sfârşit	X / Y	Lungime segment (** (m)
1	430.486,105 559.950,26	2	430.473,886 559.956,729	13.826
2	430.473,886 559.956,729	3	430.451,106 559.968,74	25.753
3	430.451,106 559.968,74	4	430.444,201 559.974,194	8.799
4	430.444,201 559.974,194	5	430.363,327 559.602,895	380.005
5	430.363,327 559.602,895	6	430.385,707 559.599,202	22.683

Document care conține date cu caracter personal, protejat de prevederile Regulamentului (UE) nr. 679/2016 și Legii 190/2018

Punct început	X / Y	Punct sfârşit	X / Y	Lungime segment (** (m)
6	430.385,707 559.599,202	7	430.406,935 559.594,317	21.783
7	430.406,935 559.594,317	8	430.478,39 559.902,929	316.776
8	430.478,39 559.902,929	9	430.489,458 559.945,356	43.847
9	430.489,458 559.945,356	1	430.486,105 559.950,26	5.941

** Lungimile segmentelor sunt determinate în planul de proiecţie Stereo 70 şi sunt rotunjite la 1 milimetru.
*** Distanţa dintre puncte este formată din segmente cumulate ce sunt mai mici decât valoarea 1 milimetru.

Document care conține date cu caracter personal, protejat de prevederile Regulamentului (UE) nr. 679/2016 și Legii 190/2018

DATE DESPRE IMOBILUL NR. 13027

Oficiul de Cadastru şi Publicitate Imobiliară MUREŞ
Biroul de Cadastru şi Publicitate Imobiliară Luduș

A. Partea I. Descrierea imobilului

TEREN Extravilan

Adresa: Jud. Mureș, Extravilanul orasului Ludus

Nr. Crt	Nr cadastral Nr. topografic	Suprafaţa* (mp)	Observaţii / Referinţe
A1		5.800	Sector cadastral:13 Teren neimprejmuit;

B. Partea II. Proprietari şi acte

Inscrieri privitoare la dreptul de proprietate şi alte drepturi reale		Referinţe
/		
Act Administrativ nr. 139870, din 20/03/1995 emis de CJPSDDPAT Mureș;		
B1	Intabulare, drept de PROPRIETATE, dobandit prin Reconstituire, cota actuala 1/1	A1
	1) **JOZSA G GRIGORE**	

C. Partea III. SARCINI .

Inscrieri privind dezmembramintele dreptului de proprietate, drepturi reale de garanţie şi sarcini	Referinţe
NU SUNT	

Anexa Nr. 1 La Partea I

Teren

Nr cadastral	Suprafaţa (mp)*	Observaţii / Referinţe
	5.800	

* Suprafaţa este determinată in planul de proiecţie Stereo 70.

DETALII LINIARE IMOBIL

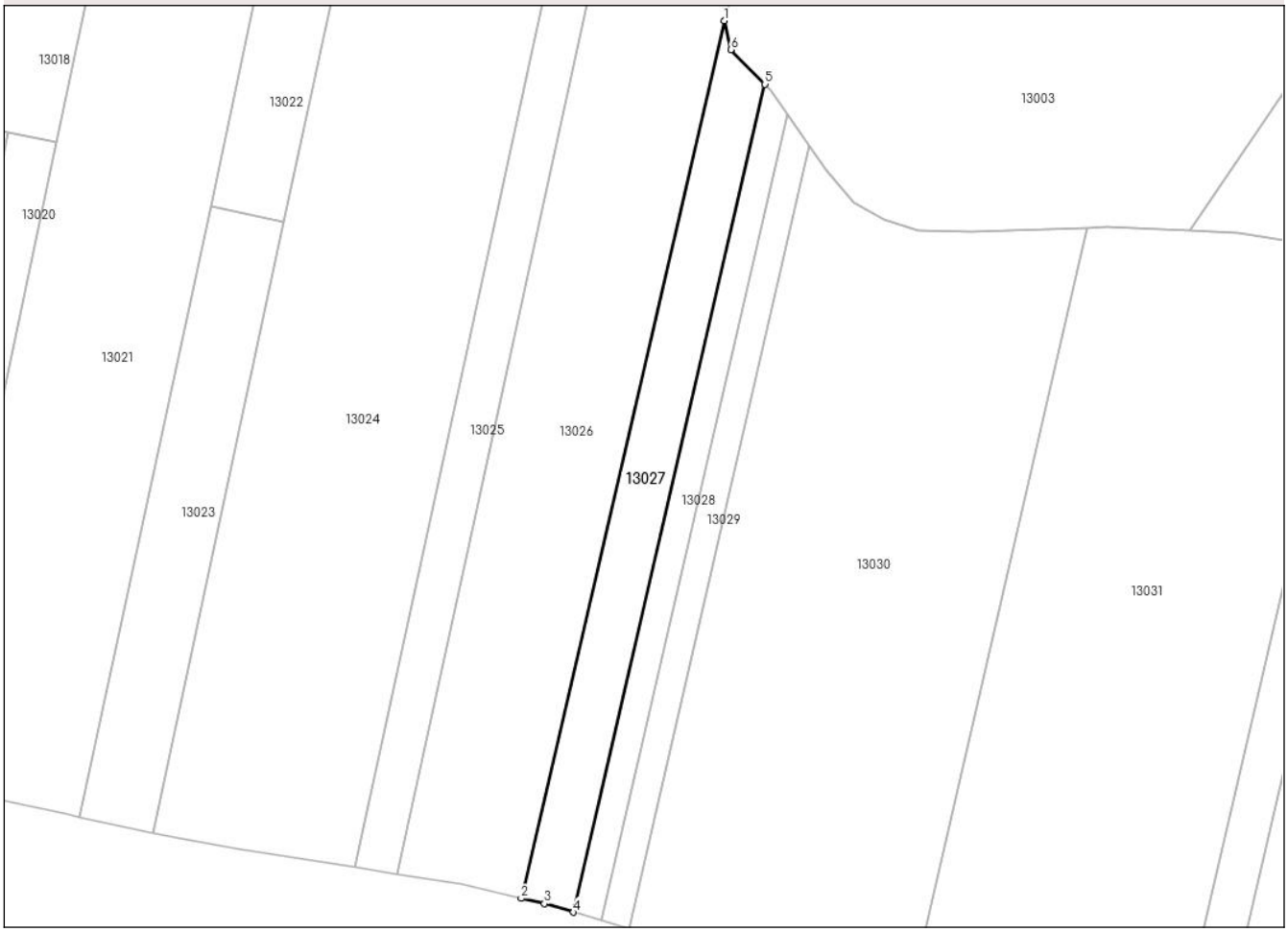

Date referitoare la teren

Crt	Categorie folosință	Intra vilan	Suprafaţa (mp)	Tarla	Parcelă	Nr. topo	Observaţii / Referinţe
1	arabil	NU	5.800	14	593/15	-	

Lungime Segmente
1) Valorile lungimilor segmentelor sunt obţinute din proiecţie în plan.

Punct început	X / Y	Punct sfârşit	X / Y	Lungime segment (** (m)
1	430.478,39 559.902,929	2	430.406,935 559.594,317	316.776
2	430.406,935 559.594,317	3	430.415,123 559.592,432	8.402
3	430.415,123 559.592,432	4	430.425,314 559.589,45	10.618
4	430.425,314 559.589,45	5	430.492,73 559.880,615	298.868
5	430.492,73 559.880,615	6	430.480,7 559.892,772	17.103

Document care conține date cu caracter personal, protejat de prevederile Regulamentului (UE) nr. 679/2016 și Legii 190/2018

Punct început	X / Y	Punct sfârşit	X / Y	Lungime segment (** (m)
6	430.480,7 559.892,772	1	430.478,39 559.902,929	10.416

** Lungimile segmentelor sunt determinate în planul de proiecţie Stereo 70 şi sunt rotunjite la 1 milimetru.
*** Distanţa dintre puncte este formată din segmente cumulate ce sunt mai mici decât valoarea 1 milimetru.

DATE DESPRE IMOBILUL NR. 13028

Oficiul de Cadastru şi Publicitate Imobiliară MUREŞ
Biroul de Cadastru şi Publicitate Imobiliară Luduș

A. Partea I. Descrierea imobilului

TEREN Extravilan

Adresa: Jud. Mureș, Extravilanul orasului Ludus

Nr. Crt	Nr cadastral Nr. topografic	Suprafaţa* (mp)	Observaţii / Referinţe
A1		3.000	Sector cadastral:13 Teren neimprejmuit;

B. Partea II. Proprietari şi acte

Inscrieri privitoare la dreptul de proprietate şi alte drepturi reale		Referinţe
/		
Act Administrativ nr. 140321, din 28/11/1995 emis de CJPSDDPAT Mureș;		
B1	Intabulare, drept de PROPRIETATE, dobandit prin Reconstituire, cota actuala 1/1	A1
	1) **OMBOLI FR FRANCISC**, Decedat certificat de deces seria DZ nr. 701820 CNP 1300108260018 DEFUNCT:Da	

C. Partea III. SARCINI .

Inscrieri privind dezmembramintele dreptului de proprietate, drepturi reale de garanţie şi sarcini	Referinţe
NU SUNT	

Document care conține date cu caracter personal, protejat de prevederile Regulamentului (UE) nr. 679/2016 și Legii 190/2018

Anexa Nr. 1 La Partea I

Teren

Nr cadastral	Suprafaţa (mp)*	Observaţii / Referinţe
	3.000	

* Suprafaţa este determinată in planul de proiecţie Stereo 70.

DETALII LINIARE IMOBIL

Date referitoare la teren

Crt	Categorie folosință	Intra vilan	Suprafaţa (mp)	Tarla	Parcelă	Nr. topo	Observaţii / Referinţe
1	arabil	NU	3.000	13	593/16	-	

Lungime Segmente
1) Valorile lungimilor segmentelor sunt obţinute din proiecţie în plan.

Punct început	X / Y	Punct sfârşit	X / Y	Lungime segment (** (m)
1	430.492,73 559.880,615	2	430.425,314 559.589,45	298.868
2	430.425,314 559.589,45	3	430.435,084 559.586,59	10.18
3	430.435,084 559.586,59	4	430.500,715 559.870,045	290.954
4	430.500,715 559.870,045	5	430.494,915 559.878,407	10.177
5	430.494,915 559.878,407	1	430.492,73 559.880,615	3.106

Document care conține date cu caracter personal, protejat de prevederile Regulamentului (UE) nr. 679/2016 și Legii 190/2018

** Lungimile segmentelor sunt determinate în planul de proiecţie Stereo 70 şi sunt rotunjite la 1 milimetru.
*** Distanţa dintre puncte este formată din segmente cumulate ce sunt mai mici decât valoarea 1 milimetru.

Document care conține date cu caracter personal, protejat de prevederile Regulamentului (UE) nr. 679/2016 și Legii 190/2018

DATE DESPRE IMOBILUL NR. 13029

Oficiul de Cadastru şi Publicitate Imobiliară MUREȘ
Biroul de Cadastru şi Publicitate Imobiliară Luduș

A. Partea I. Descrierea imobilului

TEREN Extravilan

Adresa: Jud. Mureș, Extravilanul orasului Ludus

Nr. Crt	Nr cadastral Nr. topografic	Suprafaţa* (mp)	Observaţii / Referinţe
A1		2.900	Sector cadastral:13 Teren neimprejmuit;

B. Partea II. Proprietari şi acte

Inscrieri privitoare la dreptul de proprietate şi alte drepturi reale		Referinţe
/		
Act Administrativ nr. 141177, din 08/10/1998 emis de CJPSDDPAT Mureș;		
B1	Intabulare, drept de PROPRIETATE, dobandit prin Reconstituire, cota actuala 1/1	A1
	1) **PAP M FRANCISC**	

C. Partea III. SARCINI .

Inscrieri privind dezmembramintele dreptului de proprietate, drepturi reale de garanţie şi sarcini	Referinţe
NU SUNT	

Anexa Nr. 1 La Partea I

Teren

Nr cadastral	Suprafaţa (mp)*	Observaţii / Referinţe
	2.900	

* Suprafaţa este determinată in planul de proiecţie Stereo 70.

DETALII LINIARE IMOBIL

Date referitoare la teren

Crt	Categorie folosință	Intra vilan	Suprafaţa (mp)	Tarla	Parcelă	Nr. topo	Observaţii / Referinţe
1	arabil	NU	2.900	13	593/17	-	

Lungime Segmente
1) Valorile lungimilor segmentelor sunt obţinute din proiecţie în plan.

Punct început	X / Y	Punct sfârşit	X / Y	Lungime segment (** (m)
1	430.500,715 559.870,045	2	430.435,084 559.586,59	290.954
2	430.435,084 559.586,59	3	430.444,81 559.583,748	10.133
3	430.444,81 559.583,748	4	430.508,501 559.858,822	282.351
4	430.508,501 559.858,822	1	430.500,715 559.870,045	13.659

**** Lungimile segmentelor sunt determinate în planul de proiecţie Stereo 70 şi sunt rotunjite la 1 milimetru.**

Document care conține date cu caracter personal, protejat de prevederile Regulamentului (UE) nr. 679/2016 și Legii 190/2018

***** Distanţa dintre puncte este formată din segmente cumulate ce sunt mai mici decât valoarea 1 milimetru.**

DATE DESPRE IMOBILUL NR. 13030

Oficiul de Cadastru şi Publicitate Imobiliară MUREȘ
Biroul de Cadastru şi Publicitate Imobiliară Luduș

A. Partea I. Descrierea imobilului

Nr. CF vechi:1439/I Ludus
Nr. topografic:671/36/2/1/2

TEREN Extravilan

Adresa: Jud. Mureș, Extravilanul orasului Ludus

Nr. Crt	Nr cadastral Nr. topografic	Suprafaţa* (mp)	Observaţii / Referinţe
A1	54866	27.500	Sector cadastral:13 Teren neimprejmuit;

B. Partea II. Proprietari şi acte

Inscrieri privitoare la dreptul de proprietate şi alte drepturi reale		Referinţe
/		
Act Notarial nr. 118, din 28/08/2024 emis de Notar public;		
B1	Intabulare, drept de PROPRIETATE, dobandit prin Succesiune, cota actuala 1/1, cota initiala 1/1	A1
	1) **MOLDOVAN OVIDIU**	

C. Partea III. SARCINI .

Inscrieri privind dezmembramintele dreptului de proprietate, drepturi reale de garanţie şi sarcini	Referinţe
NU SUNT	

Document care conține date cu caracter personal, protejat de prevederile Regulamentului (UE) nr. 679/2016 și Legii 190/2018

Anexa Nr. 1 La Partea I

Teren

Nr cadastral	Suprafaţa (mp)*	Observaţii / Referinţe
54866	27.500	

* Suprafaţa este determinată in planul de proiecţie Stereo 70.

DETALII LINIARE IMOBIL

Date referitoare la teren

Crt	Categorie folosință	Intra vilan	Suprafaţa (mp)	Tarla	Parcelă	Nr. topo	Observaţii / Referinţe
1	arabil	NU	27.500	13	593/18	-	

Lungime Segmente
1) Valorile lungimilor segmentelor sunt obţinute din proiecţie în plan.

Punct început	X / Y	Punct sfârşit	X / Y	Lungime segment (** (m)
1	430.565,881 559.828,917	2	430.546,397 559.829,26	19.487
2	430.546,397 559.829,26	3	430.534,764 559.832,815	12.164
3	430.534,764 559.832,815	4	430.524,207 559.838,95	12.21
4	430.524,207 559.838,95	5	430.514,239 559.850,551	15.295
5	430.514,239 559.850,551	6	430.508,501 559.858,822	10.066

Document care conține date cu caracter personal, protejat de prevederile Regulamentului (UE) nr. 679/2016 și Legii 190/2018

Punct început	X / Y	Punct sfârşit	X / Y	Lungime segment (** (m)
6	430.508,501 559.858,822	7	430.444,81 559.583,748	282.351
7	430.444,81 559.583,748	8	430.468,477 559.577,071	24.591
8	430.468,477 559.577,071	9	430.490,54 559.570,85	22.923
9	430.490,54 559.570,85	10	430.520,854 559.563,416	31.212
10	430.520,854 559.563,416	11	430.543,17 559.558,027	22.957
11	430.543,17 559.558,027	12	430.606,186 559.830,187	279.36
12	430.606,186 559.830,187	1	430.565,881 559.828,917	40.325

** Lungimile segmentelor sunt determinate în planul de proiecţie Stereo 70 şi sunt rotunjite la 1 milimetru.
*** Distanţa dintre puncte este formată din segmente cumulate ce sunt mai mici decât valoarea 1 milimetru.

Document care conține date cu caracter personal, protejat de prevederile Regulamentului (UE) nr. 679/2016 și Legii 190/2018

DATE DESPRE IMOBILUL NR. 13031

Oficiul de Cadastru şi Publicitate Imobiliară MUREŞ
Biroul de Cadastru şi Publicitate Imobiliară Luduș

A. Partea I. Descrierea imobilului

Nr. CF vechi:1440/I Ludus
Nr. topografic:671/36/2/2/2

TEREN Extravilan

Adresa: Jud. Mureș, Extravilanul orasului Ludus

Nr. Crt	Nr cadastral Nr. topografic	Suprafaţa* (mp)	Observaţii / Referinţe
A1	54868	27.500	Sector cadastral:13 Teren neimprejmuit;

B. Partea II. Proprietari şi acte

Inscrieri privitoare la dreptul de proprietate şi alte drepturi reale		Referinţe
/		
Act Notarial nr. 1806, din 01/01/1997 emis de Notar public;		
B1	Intabulare, drept de PROPRIETATE, dobandit prin Conventie, cota actuala 7/11, cota initiala 1/1	A1
	1) **SZEP ACATIU**	
Act Notarial nr. 523, din 04/05/2015 emis de Notar public Gherman Lucia Petruta;		
B2	Intabulare, drept de PROPRIETATE, dobandit prin Conventie, cota actuala 4/11	A1
	1) **SZEP DEZIDERIU**	

C. Partea III. SARCINI .

Inscrieri privind dezmembramintele dreptului de proprietate, drepturi reale de garanţie şi sarcini	Referinţe
NU SUNT	

Document care conține date cu caracter personal, protejat de prevederile Regulamentului (UE) nr. 679/2016 și Legii 190/2018

Anexa Nr. 1 La Partea I

Teren

Nr cadastral	Suprafaţa (mp)*	Observaţii / Referinţe
54868	27.500	

* Suprafaţa este determinată in planul de proiecţie Stereo 70.

DETALII LINIARE IMOBIL

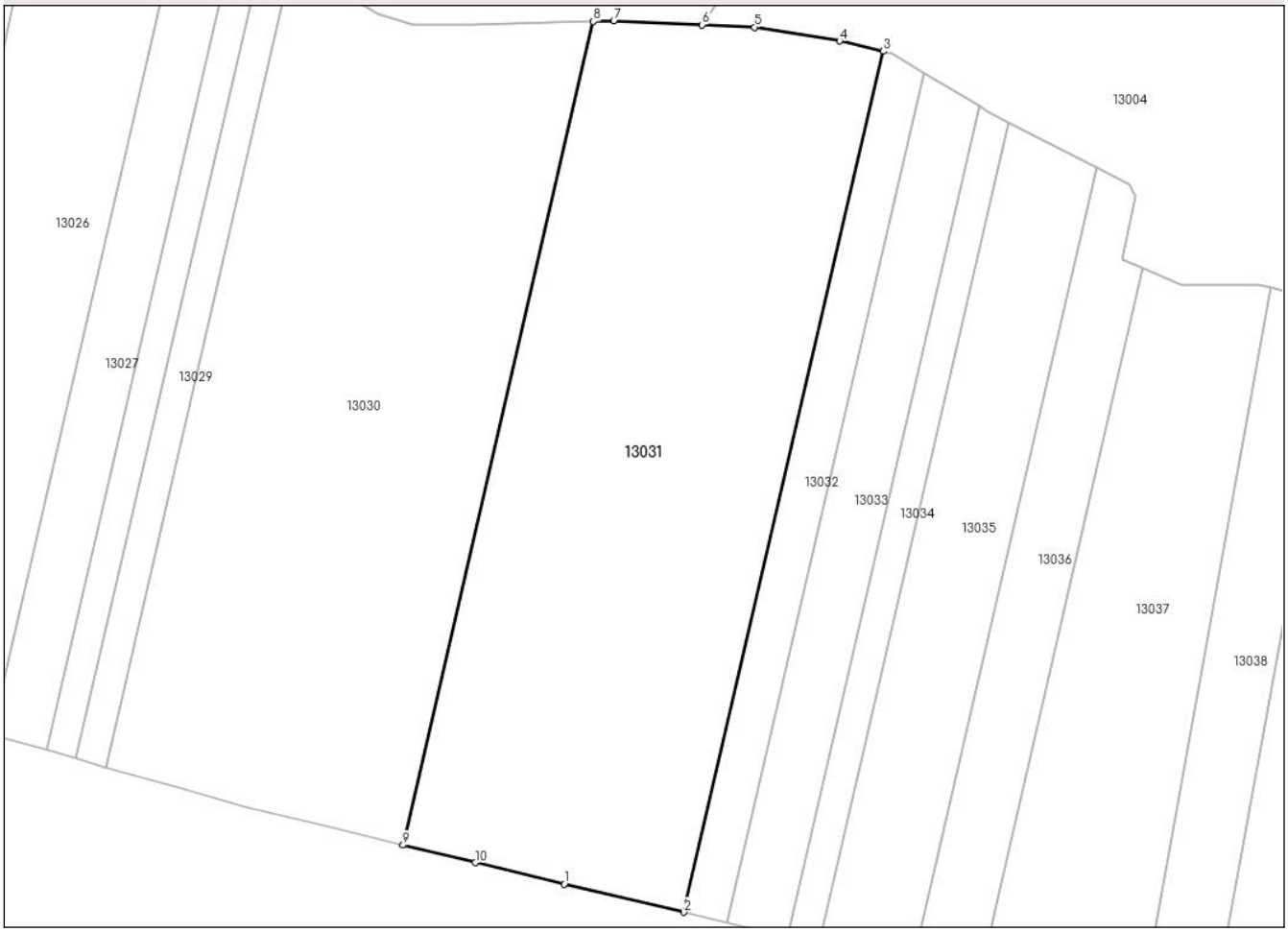

Date referitoare la teren

Crt	Categorie folosință	Intra vilan	Suprafaţa (mp)	Tarla	Parcelă	Nr. topo	Observaţii / Referinţe
1	arabil	NU	27.500	13	593/18	-	

Lungime Segmente
1) Valorile lungimilor segmentelor sunt obţinute din proiecţie în plan.

Punct început	X / Y	Punct sfârşit	X / Y	Lungime segment (** (m)
1	430.596,473 559.545,154	2	430.636,119 559.535,871	40.718
2	430.636,119 559.535,871	3	430.701,977 559.820,306	291.96
3	430.701,977 559.820,306	4	430.687,583 559.823,72	14.793
4	430.687,583 559.823,72	5	430.659,423 559.828,23	28.519
5	430.659,423 559.828,23	6	430.642,101 559.829,037	17.341

Document care conține date cu caracter personal, protejat de prevederile Regulamentului (UE) nr. 679/2016 și Legii 190/2018

Punct început	X / Y	Punct sfârşit	X / Y	Lungime segment (** (m)
6	430.642,101 559.829,037	7	430.612,881 559.830,398	29.252
7	430.612,881 559.830,398	8	430.606,186 559.830,187	6.698
8	430.606,186 559.830,187	9	430.543,17 559.558,027	279.36
9	430.543,17 559.558,027	10	430.567,068 559.552,256	24.585
10	430.567,068 559.552,256	1	430.596,473 559.545,154	30.25

** Lungimile segmentelor sunt determinate în planul de proiecţie Stereo 70 şi sunt rotunjite la 1 milimetru.
*** Distanţa dintre puncte este formată din segmente cumulate ce sunt mai mici decât valoarea 1 milimetru.

Document care conține date cu caracter personal, protejat de prevederile Regulamentului (UE) nr. 679/2016 și Legii 190/2018

DATE DESPRE IMOBILUL NR. 13032

Oficiul de Cadastru şi Publicitate Imobiliară MUREŞ
Biroul de Cadastru şi Publicitate Imobiliară Luduș

A. Partea I. Descrierea imobilului

TEREN Extravilan

Adresa: Jud. Mureș, Extravilanul orasului Ludus

Nr. Crt	Nr cadastral Nr. topografic	Suprafaţa* (mp)	Observaţii / Referinţe
A1	54699	4.300	Sector cadastral:13 Teren neimprejmuit;

B. Partea II. Proprietari şi acte

Inscrieri privitoare la dreptul de proprietate şi alte drepturi reale		Referinţe
4570 / 28/05/2014		
Act Notarial nr. 6, din 12/02/2014 emis de BIN GHERMAN LUCIA-PETRUTA;		
B3	Intabulare, drept de PROPRIETATE, dobandit prin Succesiune, cota actuala 1/2, cota initiala 1/2	A1
	1) **NAGHI AURORA**	
5696 / 03/07/2014		
Act Notarial nr. 719, din 01/07/2014 emis de N.P. GHERMAN LUCIA-PETRUTA;		
B5	Intabulare, drept de PROPRIETATEdonatie, dobandit prin Conventie, cota actuala 1/2, cota initiala 1/2	A1
	1) **NAGHI ZOLTAN**, bun comun 2) **NAGHI AURORA**, cas. cu	

C. Partea III. SARCINI .

Inscrieri privind dezmembramintele dreptului de proprietate, drepturi reale de garanţie şi sarcini	Referinţe
NU SUNT	

Document care conține date cu caracter personal, protejat de prevederile Regulamentului (UE) nr. 679/2016 și Legii 190/2018

Anexa Nr. 1 La Partea I

Teren

Nr cadastral	Suprafaţa (mp)*	Observaţii / Referinţe
54699	4.300	

* Suprafaţa este determinată in planul de proiecţie Stereo 70.

DETALII LINIARE IMOBIL

Date referitoare la teren

Crt	Categorie folosință	Intra vilan	Suprafaţa (mp)	Tarla	Parcelă	Nr. topo	Observaţii / Referinţe
1	arabil	NU	4.300	13	593/19	-	

Lungime Segmente
1) Valorile lungimilor segmentelor sunt obţinute din proiecţie în plan.

Punct început	X / Y	Punct sfârşit	X / Y	Lungime segment (** (m)
1	430.701,977 559.820,306	2	430.636,119 559.535,871	291.96
2	430.636,119 559.535,871	3	430.640,438 559.534,859	4.436
3	430.640,438 559.534,859	4	430.650,511 559.532,406	10.367
4	430.650,511 559.532,406	5	430.715,533 559.813,232	288.255
5	430.715,533 559.813,232	6	430.705,111 559.819,563	12.194

Document care conține date cu caracter personal, protejat de prevederile Regulamentului (UE) nr. 679/2016 și Legii 190/2018

Punct început	X / Y	Punct sfârşit	X / Y	Lungime segment (** (m)
6	430.705,111 559.819,563	1	430.701,977 559.820,306	3.221

** Lungimile segmentelor sunt determinate în planul de proiecţie Stereo 70 şi sunt rotunjite la 1 milimetru.
*** Distanţa dintre puncte este formată din segmente cumulate ce sunt mai mici decât valoarea 1 milimetru.

Document care conține date cu caracter personal, protejat de prevederile Regulamentului (UE) nr. 679/2016 și Legii 190/2018

DATE DESPRE IMOBILUL NR. 13033

Oficiul de Cadastru şi Publicitate Imobiliară MUREŞ
Biroul de Cadastru şi Publicitate Imobiliară Luduș

A. Partea I. Descrierea imobilului

TEREN Extravilan

Adresa: Jud. Mureș, Extravilanul orasului Ludus

Nr. Crt	Nr cadastral Nr. topografic	Suprafaţa* (mp)	Observaţii / Referinţe
A1		5.800	Sector cadastral:13 Teren neimprejmuit;

B. Partea II. Proprietari şi acte

Inscrieri privitoare la dreptul de proprietate şi alte drepturi reale		Referinţe
/		
Act Administrativ nr. 141350, din 23/06/2000 emis de CJPSDDPAT Mureș;		
B1	Intabulare, drept de PROPRIETATE, dobandit prin Reconstituire, cota actuala 1/1	A1
	1) **BALOGH A MIHALY**	
Act Administrativ nr. 23916, din 16/04/2023 emis de Primaria Ludus;		
B2	Notarea posesiei asupra suprafeței de 5800 mp aferentă parcelei nr. 539/20	A1
	1) **BALOG CSABA** 2) **BALOG ELISABETA**	

C. Partea III. SARCINI .

Inscrieri privind dezmembramintele dreptului de proprietate, drepturi reale de garanţie şi sarcini	Referinţe
NU SUNT	

Anexa Nr. 1 La Partea I

Teren

Nr cadastral	Suprafaţa (mp)*	Observaţii / Referinţe
	5.800	

* Suprafaţa este determinată in planul de proiecţie Stereo 70.

DETALII LINIARE IMOBIL

Date referitoare la teren

Crt	Categorie folosință	Intra vilan	Suprafaţa (mp)	Tarla	Parcelă	Nr. topo	Observaţii / Referinţe
1	arabil	NU	5.800	13	539/20	-	

Lungime Segmente
1) Valorile lungimilor segmentelor sunt obţinute din proiecţie în plan.

Punct început	X / Y	Punct sfârşit	X / Y	Lungime segment (** (m)
1	430.650,511 559.532,406	2	430.664,713 559.528,947	14.617
2	430.664,713 559.528,947	3	430.670,305 559.527,681	5.734
3	430.670,305 559.527,681	4	430.733,846 559.802,107	281.686
4	430.733,846 559.802,107	5	430.715,533 559.813,232	21.427
5	430.715,533 559.813,232	1	430.650,511 559.532,406	288.255

Document care conține date cu caracter personal, protejat de prevederile Regulamentului (UE) nr. 679/2016 și Legii 190/2018

** Lungimile segmentelor sunt determinate în planul de proiecţie Stereo 70 şi sunt rotunjite la 1 milimetru.
*** Distanţa dintre puncte este formată din segmente cumulate ce sunt mai mici decât valoarea 1 milimetru.

Document care conține date cu caracter personal, protejat de prevederile Regulamentului (UE) nr. 679/2016 și Legii 190/2018

DATE DESPRE IMOBILUL NR. 13034

Oficiul de Cadastru şi Publicitate Imobiliară MUREŞ
Biroul de Cadastru şi Publicitate Imobiliară Luduș

A. Partea I. Descrierea imobilului

TEREN Extravilan

Adresa: Jud. Mureș, Extravilanul orasului Ludus

Nr. Crt	Nr cadastral Nr. topografic	Suprafaţa* (mp)	Observaţii / Referinţe
A1		3.000	Sector cadastral:13 Teren neimprejmuit;

B. Partea II. Proprietari şi acte

Inscrieri privitoare la dreptul de proprietate şi alte drepturi reale		Referinţe
/		
Act Administrativ nr. 141194, din 19/11/1998 emis de CJPSDDPAT Mureș;		
B1	Intabulare, drept de PROPRIETATE, dobandit prin Reconstituire, cota actuala 1/1	A1
	1) **OROSZ L LUDOVIC** 2) **OROSZ L ADALBERT** 3) **OROSZ L IOSIF** 4) **JOZSA E CSABA** 5) **JOZSA E ERNEST** 6) **JOZSA E TIBERIU** 7) **JOZSA L ETELKA**	
Act Administrativ nr. 23151, din 31/03/2023 emis de Primaria Ludus;		
B2	Notarea posesiei asupra suprafeței de 3000 mp aferentă parcelei nr. 593/21	A1
	1) **KESZEG ALEXANDRU** 2) **KESZEG CATALINA**	

C. Partea III. SARCINI .

Inscrieri privind dezmembramintele dreptului de proprietate, drepturi reale de garanţie şi sarcini	Referinţe
NU SUNT	

Document care conține date cu caracter personal, protejat de prevederile Regulamentului (UE) nr. 679/2016 și Legii 190/2018

Anexa Nr. 1 La Partea I

Teren

Nr cadastral	Suprafaţa (mp)*	Observaţii / Referinţe
	3.000	

* Suprafaţa este determinată in planul de proiecţie Stereo 70.

DETALII LINIARE IMOBIL

Date referitoare la teren

Crt	Categorie folosință	Intra vilan	Suprafaţa (mp)	Tarla	Parcelă	Nr. topo	Observaţii / Referinţe
1	arabil	NU	3.000	13	593/21	-	

Lungime Segmente
1) Valorile lungimilor segmentelor sunt obţinute din proiecţie în plan.

Punct început	X / Y	Punct sfârşit	X / Y	Lungime segment (** (m)
1	430.733,846 559.802,107	2	430.670,305 559.527,681	281.686
2	430.670,305 559.527,681	3	430.680,751 559.525,316	10.71
3	430.680,751 559.525,316	4	430.743,614 559.796,815	278.682
4	430.743,614 559.796,815	5	430.736,778 559.800,326	7.685
5	430.736,778 559.800,326	1	430.733,846 559.802,107	3.431

Document care conține date cu caracter personal, protejat de prevederile Regulamentului (UE) nr. 679/2016 și Legii 190/2018

** Lungimile segmentelor sunt determinate în planul de proiecţie Stereo 70 şi sunt rotunjite la 1 milimetru.
*** Distanţa dintre puncte este formată din segmente cumulate ce sunt mai mici decât valoarea 1 milimetru.

Document care conține date cu caracter personal, protejat de prevederile Regulamentului (UE) nr. 679/2016 și Legii 190/2018

DATE DESPRE IMOBILUL NR. 13035

Oficiul de Cadastru şi Publicitate Imobiliară MUREŞ
Biroul de Cadastru şi Publicitate Imobiliară Luduş

A. Partea I. Descrierea imobilului

TEREN Extravilan

Adresa: Jud. Mureş, Extravilanul orasului Ludus

Nr. Crt	Nr cadastral Nr. topografic	Suprafaţa* (mp)	Observaţii / Referinţe
A1		8.700	Sector cadastral:13 Teren neimprejmuit;

B. Partea II. Proprietari şi acte

Inscrieri privitoare la dreptul de proprietate şi alte drepturi reale		Referinţe
/		
Act Administrativ nr. 141777, din 17/06/2003 emis de CJPSDDPAT Mureş;		
B1	Intabulare, drept de PROPRIETATE, dobandit prin Reconstituire, cota actuala 1/1	A1
	1) **KOBLOS S ANDREI**, Decedat certificat de deces seria DS nr. 018035 CNP 1250128260013 DEFUNCT: Da 2) **KOBLOS S ŞTEFAN** 3) **BORBELY S DOMI**	

C. Partea III. SARCINI .

Inscrieri privind dezmembramintele dreptului de proprietate, drepturi reale de garanţie şi sarcini	Referinţe
NU SUNT	

Document care conține date cu caracter personal, protejat de prevederile Regulamentului (UE) nr. 679/2016 și Legii 190/2018

Anexa Nr. 1 La Partea I

Teren

Nr cadastral	Suprafaţa (mp)*	Observaţii / Referinţe
	8.700	

* Suprafaţa este determinată in planul de proiecţie Stereo 70.

DETALII LINIARE IMOBIL

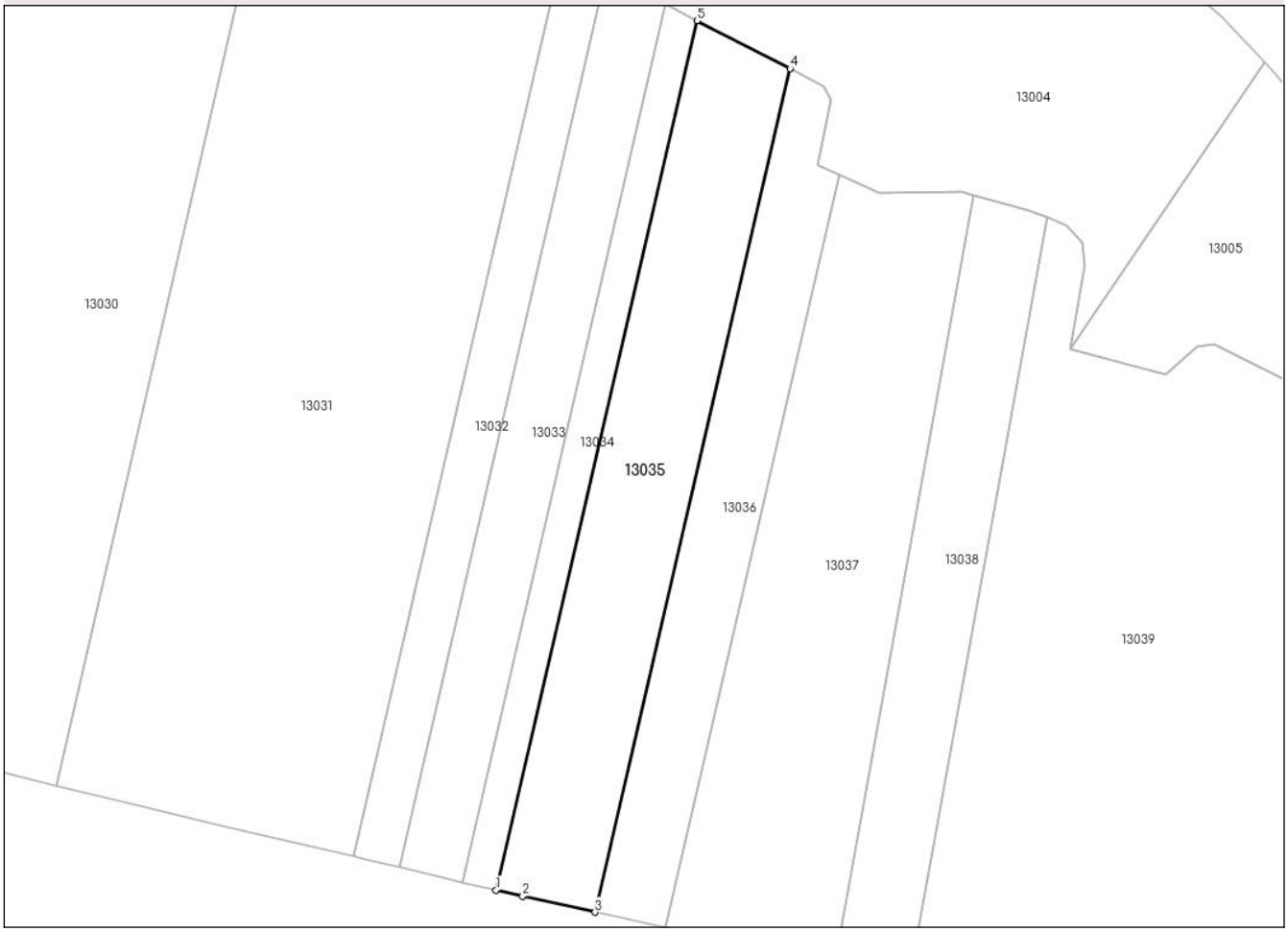

Date referitoare la teren

Crt	Categorie folosință	Intra vilan	Suprafaţa (mp)	Tarla	Parcelă	Nr. topo	Observaţii / Referinţe
1	arabil	NU	8.700	13	593/22	-	

Lungime Segmente
1) Valorile lungimilor segmentelor sunt obţinute din proiecţie în plan.

Punct început	X / Y	Punct sfârşit	X / Y	Lungime segment (** (m)
1	430.680,751 559.525,316	2	430.689,056 559.523,435	8.515
2	430.689,056 559.523,435	3	430.711,677 559.518,413	23.172
3	430.711,677 559.518,413	4	430.772,681 559.781,884	270.441
4	430.772,681 559.781,884	5	430.743,614 559.796,815	32.678
5	430.743,614 559.796,815	1	430.680,751 559.525,316	278.682

Document care conține date cu caracter personal, protejat de prevederile Regulamentului (UE) nr. 679/2016 și Legii 190/2018

** Lungimile segmentelor sunt determinate în planul de proiecţie Stereo 70 şi sunt rotunjite la 1 milimetru.
*** Distanţa dintre puncte este formată din segmente cumulate ce sunt mai mici decât valoarea 1 milimetru.

Document care conține date cu caracter personal, protejat de prevederile Regulamentului (UE) nr. 679/2016 și Legii 190/2018

DATE DESPRE IMOBILUL NR. 13036

Oficiul de Cadastru şi Publicitate Imobiliară MUREȘ
Biroul de Cadastru şi Publicitate Imobiliară Luduș

A. Partea I. Descrierea imobilului

TEREN Extravilan

Adresa: Jud. Mureș, Extravilanul orasului Ludus

Nr. Crt	Nr cadastral Nr. topografic	Suprafaţa* (mp)	Observaţii / Referinţe
A1		5.800	Sector cadastral:13 Teren neimprejmuit;

B. Partea II. Proprietari şi acte

Inscrieri privitoare la dreptul de proprietate şi alte drepturi reale		Referinţe
/		
Act Administrativ nr. 141884, din 08/06/2006 emis de CJPSDDPAT Mureș;		
B1	Intabulare, drept de PROPRIETATE, dobandit prin Reconstituire, cota actuala 1/1	A1
	1) **KOBLOS S ȘTEFAN**	

C. Partea III. SARCINI .

Inscrieri privind dezmembramintele dreptului de proprietate, drepturi reale de garanţie şi sarcini	Referinţe
NU SUNT	

Document care conține date cu caracter personal, protejat de prevederile Regulamentului (UE) nr. 679/2016 și Legii 190/2018

Anexa Nr. 1 La Partea I

Teren

Nr cadastral	Suprafaţa (mp)*	Observaţii / Referinţe
	5.800	

* Suprafaţa este determinată in planul de proiecţie Stereo 70.

DETALII LINIARE IMOBIL

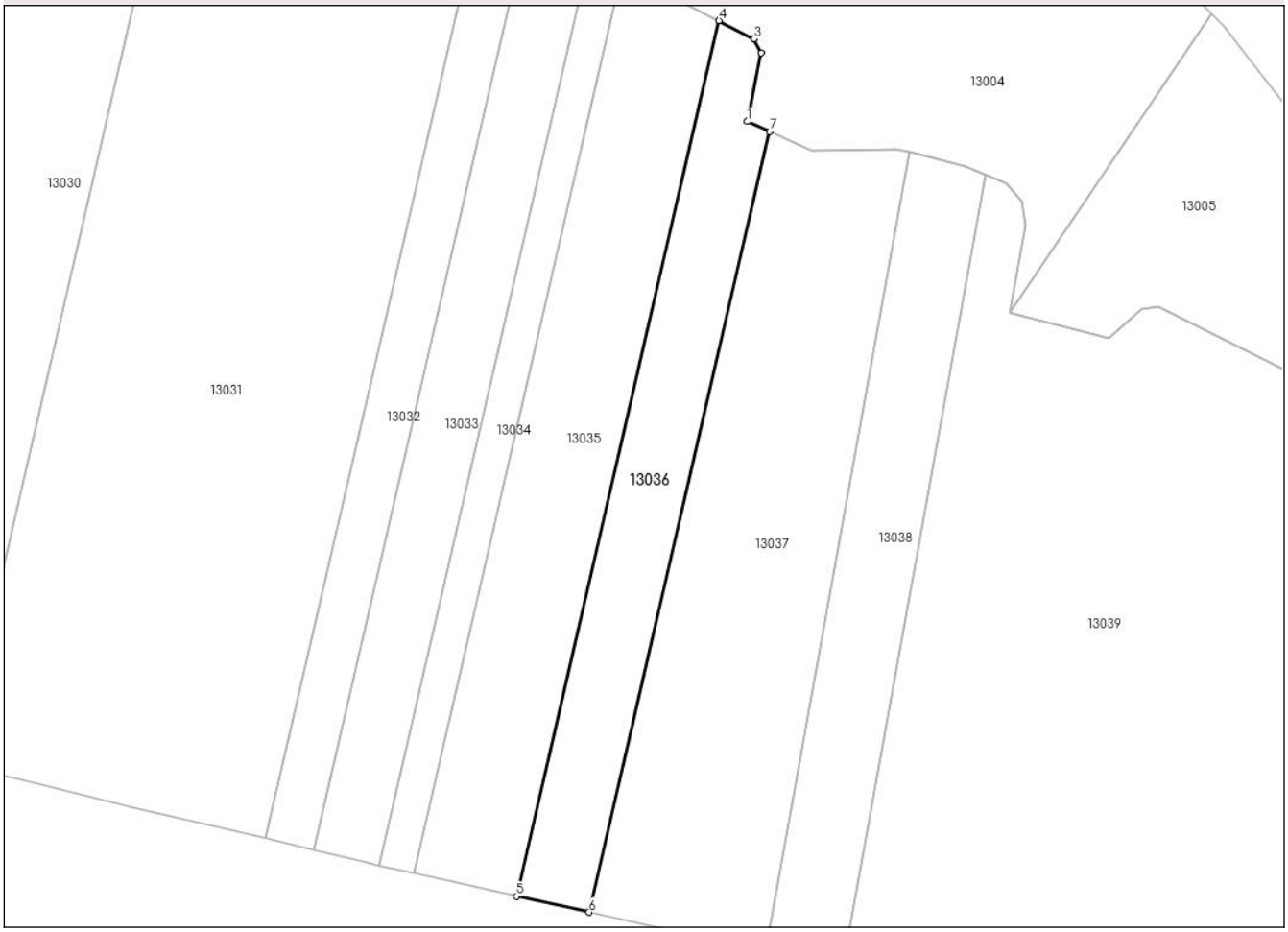

Date referitoare la teren

Crt	Categorie folosință	Intra vilan	Suprafaţa (mp)	Tarla	Parcelă	Nr. topo	Observaţii / Referinţe
1	arabil	NU	5.800	13	593/23	-	

Lungime Segmente
1) Valorile lungimilor segmentelor sunt obţinute din proiecţie în plan.

Punct început	X / Y	Punct sfârşit	X / Y	Lungime segment (** (m)
1	430.781,132 559.751,54	2	430.785,421 559.772,221	21.121
2	430.785,421 559.772,221	3	430.783,256 559.776,452	4.753
3	430.783,256 559.776,452	4	430.772,681 559.781,884	11.889
4	430.772,681 559.781,884	5	430.711,677 559.518,413	270.441
5	430.711,677 559.518,413	6	430.733,524 559.513,614	22.368

Document care conține date cu caracter personal, protejat de prevederile Regulamentului (UE) nr. 679/2016 și Legii 190/2018

Punct început	X / Y	Punct sfârşit	X / Y	Lungime segment (** (m)
6	430.733,524 559.513,614	7	430.787,919 559.748,543	241.144
7	430.787,919 559.748,543	1	430.781,132 559.751,54	7.419

** Lungimile segmentelor sunt determinate în planul de proiecţie Stereo 70 şi sunt rotunjite la 1 milimetru.
*** Distanţa dintre puncte este formată din segmente cumulate ce sunt mai mici decât valoarea 1 milimetru.

Document care conține date cu caracter personal, protejat de prevederile Regulamentului (UE) nr. 679/2016 și Legii 190/2018

DATE DESPRE IMOBILUL NR. 13037

Oficiul de Cadastru şi Publicitate Imobiliară MUREŞ
Biroul de Cadastru şi Publicitate Imobiliară Luduş

A. Partea I. Descrierea imobilului

TEREN Extravilan

Adresa: Jud. Mureş, Extravilanul orasului Ludus

Nr. Crt	Nr cadastral Nr. topografic	Suprafaţa* (mp)	Observaţii / Referinţe
A1		11.700	Sector cadastral:13 Teren neimprejmuit;

B. Partea II. Proprietari şi acte

Inscrieri privitoare la dreptul de proprietate şi alte drepturi reale		Referinţe
/		
Act Administrativ nr. 141777, din 17/06/2003 emis de CJPSDDPAT Mureş;		
B1	Intabulare, drept de PROPRIETATE, dobandit prin Reconstituire, cota actuala 1/1	A1
	1) **KOBLOS S ANDREI**, Decedat certificat de deces seria DS nr. 018035 CNP 1250128260013 DEFUNCT: Da 2) **KOBLOS S ŞTEFAN** 3) **BORBELY S DOMI**	

C. Partea III. SARCINI .

Inscrieri privind dezmembramintele dreptului de proprietate, drepturi reale de garanţie şi sarcini	Referinţe
NU SUNT	

Document care conține date cu caracter personal, protejat de prevederile Regulamentului (UE) nr. 679/2016 și Legii 190/2018

Anexa Nr. 1 La Partea I

Teren

Nr cadastral	Suprafaţa (mp)*	Observaţii / Referinţe
	11.700	

* Suprafaţa este determinată in planul de proiecţie Stereo 70.

DETALII LINIARE IMOBIL

Date referitoare la teren

Crt	Categorie folosință	Intra vilan	Suprafaţa (mp)	Tarla	Parcelă	Nr. topo	Observaţii / Referinţe
1	arabil	NU	11.700	13	593/24	-	

Lungime Segmente
1) Valorile lungimilor segmentelor sunt obţinute din proiecţie în plan.

Punct început	X / Y	Punct sfârşit	X / Y	Lungime segment (** (m)
1	430.826,212 559.743,29	2	430.800,665 559.742,917	25.55
2	430.800,665 559.742,917	3	430.787,919 559.748,543	13.932
3	430.787,919 559.748,543	4	430.733,524 559.513,614	241.144
4	430.733,524 559.513,614	5	430.737,863 559.512,662	4.442
5	430.737,863 559.512,662	6	430.762,289 559.507,326	25.002

Document care conține date cu caracter personal, protejat de prevederile Regulamentului (UE) nr. 679/2016 și Legii 190/2018

Punct început	X / Y	Punct sfârşit	X / Y	Lungime segment (** (m)
6	430.762,289 559.507,326	7	430.786,716 559.501,92	25.018
7	430.786,716 559.501,92	8	430.830,055 559.742,276	244.232
8	430.830,055 559.742,276	1	430.826,212 559.743,29	3.975

** Lungimile segmentelor sunt determinate în planul de proiecţie Stereo 70 şi sunt rotunjite la 1 milimetru.
*** Distanţa dintre puncte este formată din segmente cumulate ce sunt mai mici decât valoarea 1 milimetru.

Document care conține date cu caracter personal, protejat de prevederile Regulamentului (UE) nr. 679/2016 și Legii 190/2018

DATE DESPRE IMOBILUL NR. 13038

Oficiul de Cadastru şi Publicitate Imobiliară MUREŞ
Biroul de Cadastru şi Publicitate Imobiliară Luduş

A. Partea I. Descrierea imobilului

TEREN Extravilan

Adresa: Jud. Mureş, Extravilanul orasului Ludus

Nr. Crt	Nr cadastral Nr. topografic	Suprafaţa* (mp)	Observaţii / Referinţe
A1		5.800	Sector cadastral:13 Teren neimprejmuit; Actele în copie legalizată se află la ID 13040

B. Partea II. Proprietari şi acte

Inscrieri privitoare la dreptul de proprietate şi alte drepturi reale		Referinţe
/		
Act Notarial nr. 8, din 08/02/2008 emis de NP Sava Mihaela;		
B1	Intabulare, drept de PROPRIETATE, dobandit prin Succesiune, cota actuala 1/2	A1
	1) **SICLODI ALEXANDRU**	
Act Notarial nr. 41, din 13/06/2013 emis de BNP Sava Mihaela;		
B2	Intabulare, drept de PROPRIETATE, dobandit prin Succesiune, cota actuala 1/2	A1
	1) **SICLODI ALEXANDRU**	

C. Partea III. SARCINI .

Inscrieri privind dezmembramintele dreptului de proprietate, drepturi reale de garanţie şi sarcini	Referinţe
NU SUNT	

Document care conține date cu caracter personal, protejat de prevederile Regulamentului (UE) nr. 679/2016 și Legii 190/2018

Anexa Nr. 1 La Partea I

Teren

Nr cadastral	Suprafaţa (mp)*	Observaţii / Referinţe
	5.800	Actele în copie legalizată se află la ID 13040

* Suprafaţa este determinată in planul de proiecţie Stereo 70.

DETALII LINIARE IMOBIL

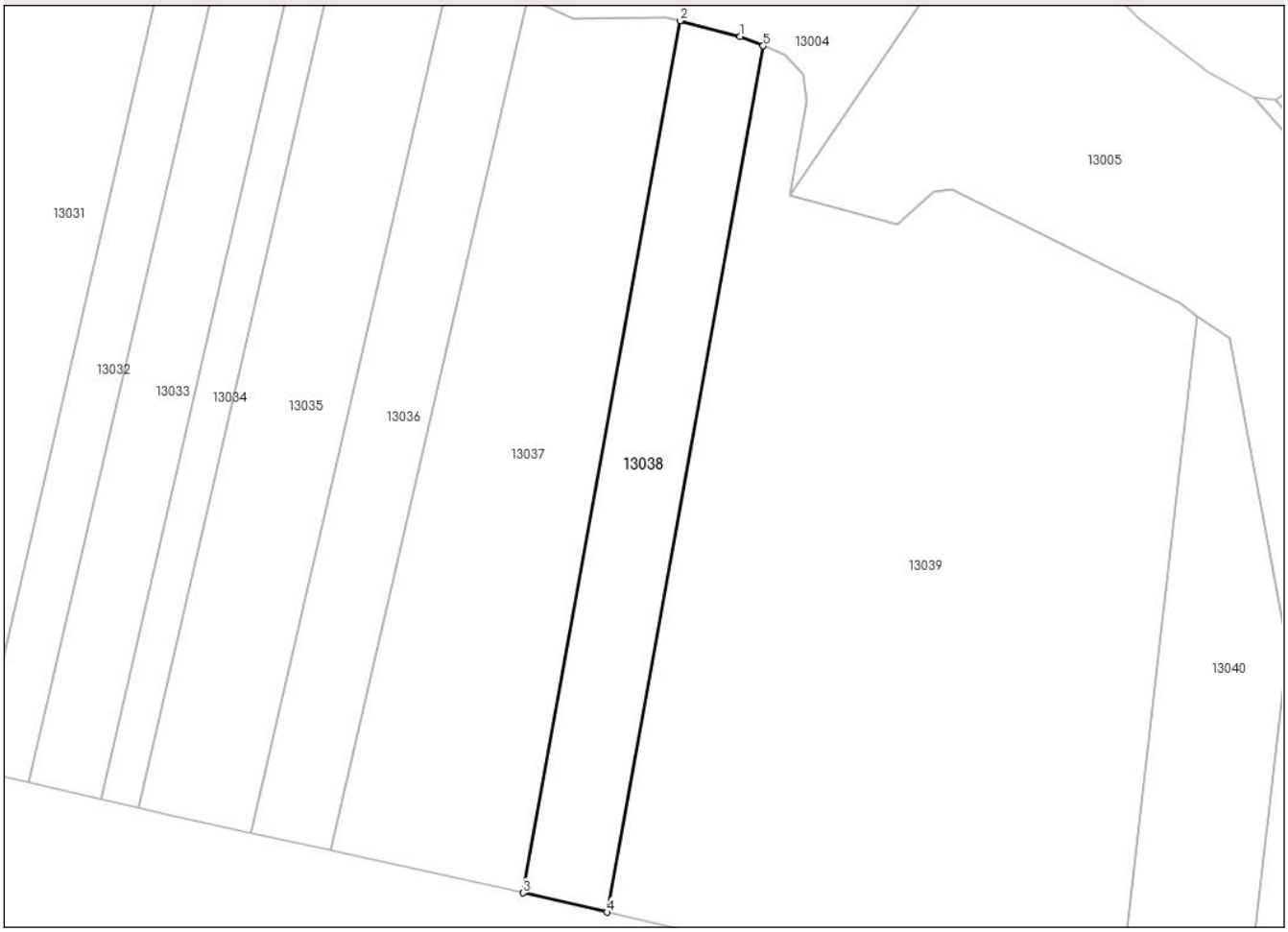

Date referitoare la teren

Crt	Categorie folosință	Intra vilan	Suprafaţa (mp)	Tarla	Parcelă	Nr. topo	Observaţii / Referinţe
1	arabil	NU	5.800	13	593/24	-	

Lungime Segmente
1) Valorile lungimilor segmentelor sunt obţinute din proiecţie în plan.

Punct început	X / Y	Punct sfârşit	X / Y	Lungime segment (** (m)
1	430.846,63 559.737,905	2	430.830,055 559.742,276	17.142
2	430.830,055 559.742,276	3	430.786,716 559.501,92	244.232
3	430.786,716 559.501,92	4	430.809,943 559.496,62	23.824
4	430.809,943 559.496,62	5	430.852,987 559.735,341	242.571
5	430.852,987 559.735,341	1	430.846,63 559.737,905	6.855

Document care conține date cu caracter personal, protejat de prevederile Regulamentului (UE) nr. 679/2016 și Legii 190/2018

** Lungimile segmentelor sunt determinate în planul de proiecţie Stereo 70 şi sunt rotunjite la 1 milimetru.
*** Distanţa dintre puncte este formată din segmente cumulate ce sunt mai mici decât valoarea 1 milimetru.

Document care conține date cu caracter personal, protejat de prevederile Regulamentului (UE) nr. 679/2016 și Legii 190/2018

DATE DESPRE IMOBILUL NR. 13039

Oficiul de Cadastru şi Publicitate Imobiliară MUREȘ
Biroul de Cadastru şi Publicitate Imobiliară Luduș

A. Partea I. Descrierea imobilului

Nr. CF vechi:1443 Ludus
Nr. topografic:671/39/2/4

TEREN Extravilan

Adresa: Jud. Mureș, Extravilanul orasului Ludus

Nr. Crt	Nr cadastral Nr. topografic	Suprafaţa* (mp)	Observaţii / Referinţe
A1	54908	28.775	Sector cadastral:13 Teren neimprejmuit;

B. Partea II. Proprietari şi acte

Inscrieri privitoare la dreptul de proprietate şi alte drepturi reale		Referinţe
/		
Act Notarial nr. 1753, din 01/01/1997 emis de Notar public;		
B1	Intabulare, drept de PROPRIETATE, dobandit prin Conventie, cota actuala 1/1, cota initiala 1/1	A1
	1) **MOLDOVAN OVIDIU**	

C. Partea III. SARCINI .

Inscrieri privind dezmembramintele dreptului de proprietate, drepturi reale de garanţie şi sarcini	Referinţe
NU SUNT	

Document care conține date cu caracter personal, protejat de prevederile Regulamentului (UE) nr. 679/2016 și Legii 190/2018

Anexa Nr. 1 La Partea I

Teren

Nr cadastral	Suprafaţa (mp)*	Observaţii / Referinţe
54908	28.775	

* Suprafaţa este determinată in planul de proiecţie Stereo 70.

DETALII LINIARE IMOBIL

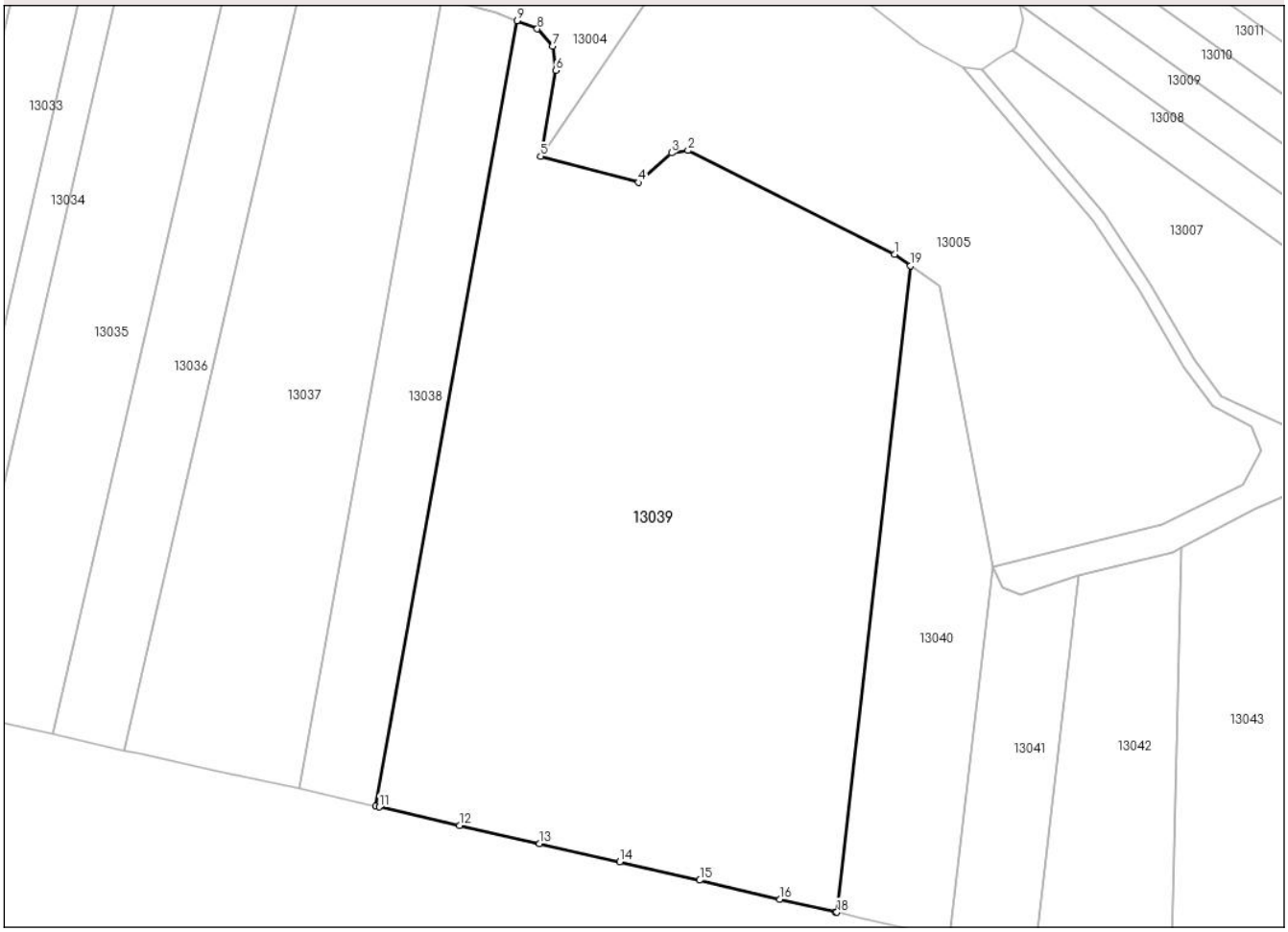

Date referitoare la teren

Crt	Categorie folosință	Intra vilan	Suprafaţa (mp)	Tarla	Parcelă	Nr. topo	Observaţii / Referinţe
1	arabil	NU	28.775	13	593/26	-	

Lungime Segmente
1) Valorile lungimilor segmentelor sunt obţinute din proiecţie în plan.

Punct început	X / Y	Punct sfârşit	X / Y	Lungime segment (** (m)
1	430.967,941 559.664,343	2	430.905,059 559.695,881	70.348
2	430.905,059 559.695,881	3	430.900,001 559.695,17	5.108
3	430.900,001 559.695,17	4	430.889,964 559.686,188	13.469
4	430.889,964 559.686,188	5	430.860,214 559.694,129	30.792
5	430.860,214 559.694,129	6	430.864,879 559.720,208	26.493

Document care conține date cu caracter personal, protejat de prevederile Regulamentului (UE) nr. 679/2016 și Legii 190/2018

Punct început	X / Y	Punct sfârşit	X / Y	Lungime segment (** (m)
6	430.864,879 559.720,208	7	430.863,938 559.727,645	7.496
7	430.863,938 559.727,645	8	430.859,183 559.732,842	7.044
8	430.859,183 559.732,842	9	430.852,987 559.735,341	6.681
9	430.852,987 559.735,341	10	430.809,943 559.496,62	242.571
10	430.809,943 559.496,62	11	430.811,103 559.496,355	1.19
11	430.811,103 559.496,355	12	430.835,477 559.490,811	24.997
12	430.835,477 559.490,811	13	430.859,853 559.485,248	25.003
13	430.859,853 559.485,248	14	430.884,227 559.479,686	25.001
14	430.884,227 559.479,686	15	430.908,621 559.474,141	25.016
15	430.908,621 559.474,141	16	430.932,943 559.468,36	25.0
16	430.932,943 559.468,36	17	430.949,929 559.464,498	17.42
17	430.949,929 559.464,498	18	430.950,344 559.464,404	0.426
18	430.950,344 559.464,404	19	430.972,773 559.660,909	197.781
19	430.972,773 559.660,909	1	430.967,941 559.664,343	5.928

** Lungimile segmentelor sunt determinate în planul de proiecţie Stereo 70 şi sunt rotunjite la 1 milimetru.
*** Distanţa dintre puncte este formată din segmente cumulate ce sunt mai mici decât valoarea 1 milimetru.

Document care conține date cu caracter personal, protejat de prevederile Regulamentului (UE) nr. 679/2016 și Legii 190/2018

DATE DESPRE IMOBILUL NR. 13040

Oficiul de Cadastru şi Publicitate Imobiliară MUREŞ
Biroul de Cadastru şi Publicitate Imobiliară Luduş

A. Partea I. Descrierea imobilului

TEREN Extravilan

Adresa: Jud. Mureş, Extravilanul orasului Ludus

Nr. Crt	Nr cadastral Nr. topografic	Suprafaţa* (mp)	Observaţii / Referinţe
A1		5.800	Sector cadastral:13 Teren neimprejmuit;

B. Partea II. Proprietari şi acte

Inscrieri privitoare la dreptul de proprietate şi alte drepturi reale		Referinţe
/		
Act Notarial nr. 8, din 08/02/2008 emis de NP Sava Mihaela (Certificat de mostenitor nr. 41/13.06.2013);		
B1	Intabulare, drept de PROPRIETATE, dobandit prin Succesiune, cota actuala 1/2	A1
	1) **SICLODI ALEXANDRU**	
Act Notarial nr. 41, din 13/06/2013 emis de BNP Sava Mihaela;		
B2	Intabulare, drept de PROPRIETATE, dobandit prin Succesiune, cota actuala 1/2	A1
	1) **SICLODI ALEXANDRU**	

C. Partea III. SARCINI .

Inscrieri privind dezmembramintele dreptului de proprietate, drepturi reale de garanţie şi sarcini	Referinţe
NU SUNT	

Document care conține date cu caracter personal, protejat de prevederile Regulamentului (UE) nr. 679/2016 și Legii 190/2018

Anexa Nr. 1 La Partea I

Teren

Nr cadastral	Suprafaţa (mp)*	Observaţii / Referinţe
	5.800	

* Suprafaţa este determinată in planul de proiecţie Stereo 70.

DETALII LINIARE IMOBIL

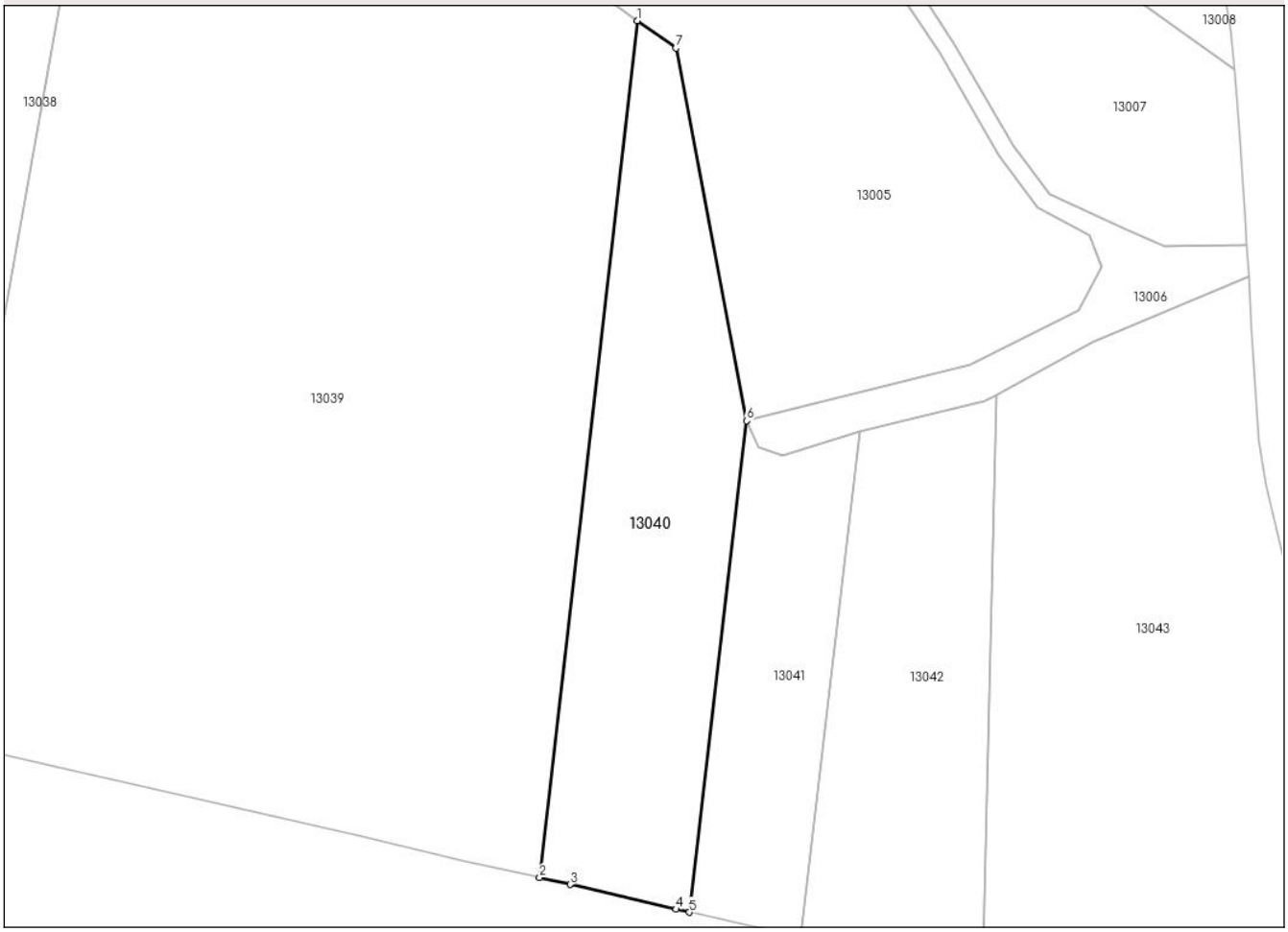

Date referitoare la teren

Crt	Categorie folosință	Intra vilan	Suprafaţa (mp)	Tarla	Parcelă	Nr. topo	Observaţii / Referinţe
1	arabil	NU	5.800	13	593/27	-	

Lungime Segmente
1) Valorile lungimilor segmentelor sunt obţinute din proiecţie în plan.

Punct început	X / Y	Punct sfârşit	X / Y	Lungime segment (** (m)
1	430.972,773 559.660,909	2	430.950,344 559.464,404	197.781
2	430.950,344 559.464,404	3	430.957,313 559.462,82	7.147
3	430.957,313 559.462,82	4	430.981,649 559.457,149	24.988
4	430.981,649 559.457,149	5	430.984,697 559.456,475	3.122
5	430.984,697 559.456,475	6	430.997,783 559.569,185	113.467

Document care conține date cu caracter personal, protejat de prevederile Regulamentului (UE) nr. 679/2016 și Legii 190/2018

Punct început	X / Y	Punct sfârşit	X / Y	Lungime segment (** (m)
6	430.997,783 559.569,185	7	430.981,595 559.654,641	86.976
7	430.981,595 559.654,641	1	430.972,773 559.660,909	10.822

** Lungimile segmentelor sunt determinate în planul de proiecţie Stereo 70 şi sunt rotunjite la 1 milimetru.
*** Distanţa dintre puncte este formată din segmente cumulate ce sunt mai mici decât valoarea 1 milimetru.

DATE DESPRE IMOBILUL NR. 13041

Oficiul de Cadastru şi Publicitate Imobiliară MUREŞ
Biroul de Cadastru şi Publicitate Imobiliară Luduș

A. Partea I. Descrierea imobilului

TEREN Extravilan

Adresa: Jud. Mureș, Extravilanul orasului Ludus

Nr. Crt	Nr cadastral Nr. topografic	Suprafaţa* (mp)	Observaţii / Referinţe
A1		2.900	Sector cadastral:13 Teren neimprejmuit;

B. Partea II. Proprietari şi acte

Inscrieri privitoare la dreptul de proprietate şi alte drepturi reale		Referinţe
/		
Act Administrativ nr. 140870, din 16/04/1997 emis de CJPSDDPAT Mureș;		
B1	Intabulare, drept de PROPRIETATE, dobandit prin Reconstituire, cota actuala 1/1	A1
	1) **LASZLO A ELISABETA** 2) **SZEKERES A ILONA** 3) **OROSZ A ROZALIA** 4) **VIRAG E CSABA** 5) **ȘERBAN E KATALIN**	

C. Partea III. SARCINI .

Inscrieri privind dezmembramintele dreptului de proprietate, drepturi reale de garanţie şi sarcini	Referinţe
NU SUNT	

Document care conține date cu caracter personal, protejat de prevederile Regulamentului (UE) nr. 679/2016 și Legii 190/2018

Anexa Nr. 1 La Partea I

Teren

Nr cadastral	Suprafaţa (mp)*	Observaţii / Referinţe
	2.900	

* Suprafaţa este determinată in planul de proiecţie Stereo 70.

DETALII LINIARE IMOBIL

Date referitoare la teren

Crt	Categorie folosință	Intra vilan	Suprafaţa (mp)	Tarla	Parcelă	Nr. topo	Observaţii / Referinţe
1	arabil	NU	2.900	13	593/28	-	

Lungime Segmente
1) Valorile lungimilor segmentelor sunt obţinute din proiecţie în plan.

Punct început	X / Y	Punct sfârşit	X / Y	Lungime segment (** (m)
1	430.997,783 559.569,185	2	430.984,697 559.456,475	113.467
2	430.984,697 559.456,475	3	430.999,286 559.453,246	14.942
3	430.999,286 559.453,246	4	431.010,382 559.450,932	11.335
4	431.010,382 559.450,932	5	431.023,82 559.566,674	116.519
5	431.023,82 559.566,674	6	431.006,065 559.561,057	18.622

Document care conține date cu caracter personal, protejat de prevederile Regulamentului (UE) nr. 679/2016 și Legii 190/2018

Punct început	X / Y	Punct sfârşit	X / Y	Lungime segment (** (m)
6	431.006,065 559.561,057	7	431.000,663 559.563,217	5.818
7	431.000,663 559.563,217	1	430.997,783 559.569,185	6.627

** Lungimile segmentelor sunt determinate în planul de proiecţie Stereo 70 şi sunt rotunjite la 1 milimetru.
*** Distanţa dintre puncte este formată din segmente cumulate ce sunt mai mici decât valoarea 1 milimetru.

Document care conține date cu caracter personal, protejat de prevederile Regulamentului (UE) nr. 679/2016 și Legii 190/2018

DATE DESPRE IMOBILUL NR. 13042

Oficiul de Cadastru şi Publicitate Imobiliară MUREŞ
Biroul de Cadastru şi Publicitate Imobiliară Luduș

A. Partea I. Descrierea imobilului

TEREN Extravilan

Adresa: Jud. Mureș, Extravilanul orasului Ludus

Nr. Crt	Nr cadastral Nr. topografic	Suprafaţa* (mp)	Observaţii / Referinţe
A1		4.500	Sector cadastral:13 Teren neimprejmuit;

B. Partea II. Proprietari şi acte

Inscrieri privitoare la dreptul de proprietate şi alte drepturi reale		Referinţe
/		
Act Administrativ nr. 140162, din 15/08/1995 emis de CJPSDDPAT Mureș;		
B1	Intabulare, drept de PROPRIETATE, dobandit prin Reconstituire, cota actuala 1/1	A1
	1) **VIRAG I IOAN**	

C. Partea III. SARCINI .

Inscrieri privind dezmembramintele dreptului de proprietate, drepturi reale de garanţie şi sarcini	Referinţe
NU SUNT	

Anexa Nr. 1 La Partea I

Teren

Nr cadastral	Suprafaţa (mp)*	Observaţii / Referinţe
	4.500	

* Suprafaţa este determinată in planul de proiecţie Stereo 70.

DETALII LINIARE IMOBIL

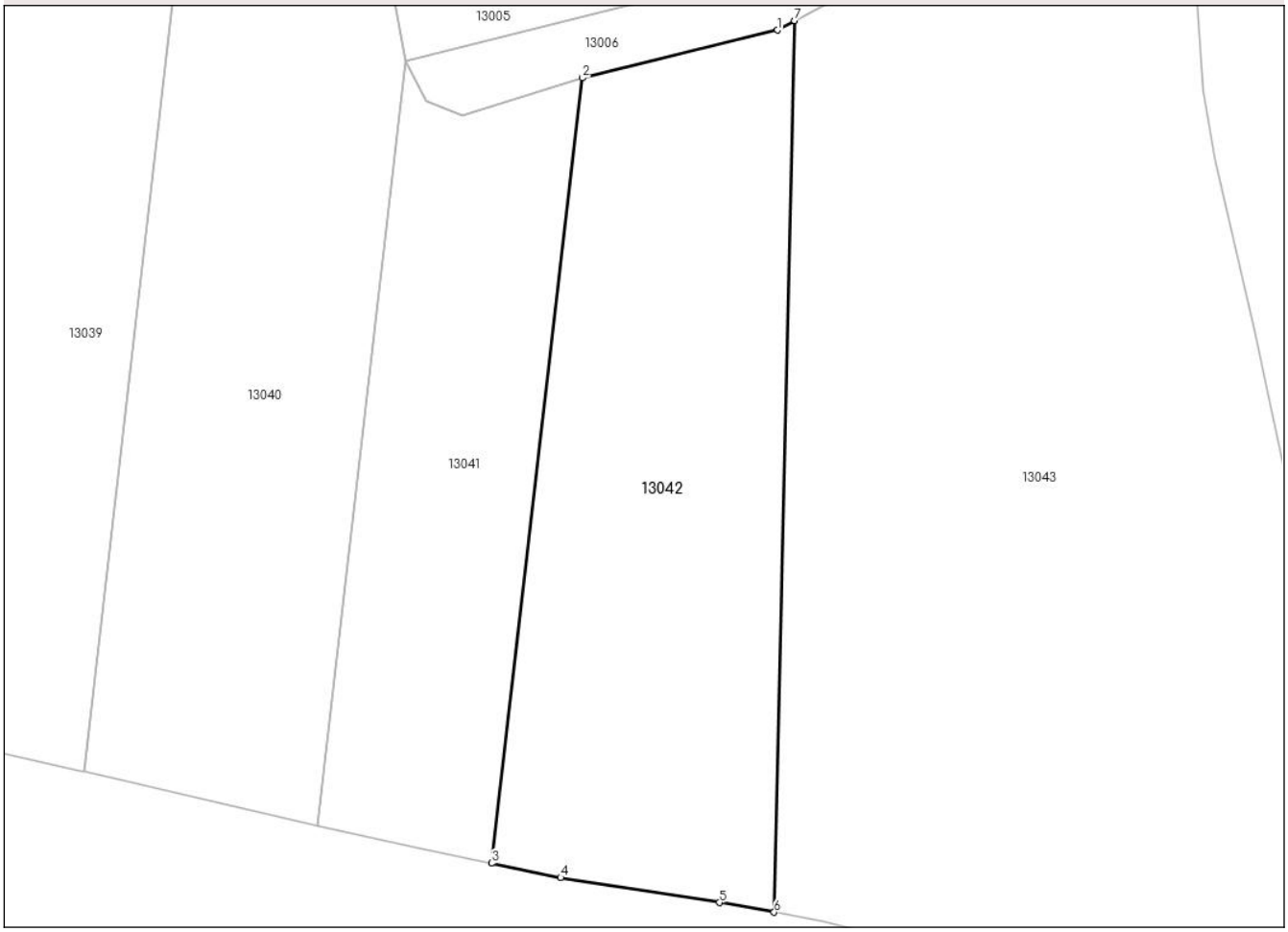

Date referitoare la teren

Crt	Categorie folosință	Intra vilan	Suprafaţa (mp)	Tarla	Parcelă	Nr. topo	Observaţii / Referinţe
1	arabil	NU	4.500	14	593/29	-	

Lungime Segmente
1) Valorile lungimilor segmentelor sunt obţinute din proiecţie în plan.

Punct început	X / Y	Punct sfârşit	X / Y	Lungime segment (** (m)
1	431.052,554 559.573,714	2	431.023,82 559.566,674	29.584
2	431.023,82 559.566,674	3	431.010,382 559.450,932	116.519
3	431.010,382 559.450,932	4	431.020,582 559.448,804	10.42
4	431.020,582 559.448,804	5	431.044,007 559.445,129	23.712
5	431.044,007 559.445,129	6	431.052,083 559.443,71	8.2

Document care conține date cu caracter personal, protejat de prevederile Regulamentului (UE) nr. 679/2016 și Legii 190/2018

Punct început	X / Y	Punct sfârşit	X / Y	Lungime segment (** (m)
6	431.052,083 559.443,71	7	431.055,117 559.575,102	131.427
7	431.055,117 559.575,102	1	431.052,554 559.573,714	2.915

** Lungimile segmentelor sunt determinate în planul de proiecţie Stereo 70 şi sunt rotunjite la 1 milimetru.
*** Distanţa dintre puncte este formată din segmente cumulate ce sunt mai mici decât valoarea 1 milimetru.

Document care conține date cu caracter personal, protejat de prevederile Regulamentului (UE) nr. 679/2016 și Legii 190/2018

DATE DESPRE IMOBILUL NR. 13043

Oficiul de Cadastru şi Publicitate Imobiliară MUREŞ
Biroul de Cadastru şi Publicitate Imobiliară Luduş

A. Partea I. Descrierea imobilului

TEREN Extravilan

Adresa: Jud. Mureş, Extravilanul orasului Ludus

Nr. Crt	Nr cadastral Nr. topografic	Suprafaţa* (mp)	Observaţii / Referinţe
A1	54696	13.100	Sector cadastral:13 Teren neimprejmuit;

B. Partea II. Proprietari şi acte

Inscrieri privitoare la dreptul de proprietate şi alte drepturi reale		Referinţe
4569 / 28/05/2014		
Act Notarial nr. 6, din 12/02/2014 emis de BIN GHERMAN LUCIA-PETRUTA;		
B3	Intabulare, drept de PROPRIETATE, dobandit prin Succesiune, cota actuala 1/2, cota initiala 1/2	A1
	1) **NAGHI AURORA**	
5695 / 03/07/2014		
Act Notarial nr. 718, din 01/07/2014 emis de N.P. GHERMAN LUCIA-PETRUTA;		
B5	Intabulare, drept de PROPRIETATEdonatie, dobandit prin Conventie, cota actuala 1/2, cota initiala 1/2	A1
	1) **NAGHI ZOLTAN**, bun comun 2) **NAGHI AURORA**, cas. cu	

C. Partea III. SARCINI .

Inscrieri privind dezmembramintele dreptului de proprietate, drepturi reale de garanţie şi sarcini	Referinţe
NU SUNT	

Document care conține date cu caracter personal, protejat de prevederile Regulamentului (UE) nr. 679/2016 și Legii 190/2018

Anexa Nr. 1 La Partea I

Teren

Nr cadastral	Suprafaţa (mp)*	Observaţii / Referinţe
54696	13.100	

* Suprafaţa este determinată in planul de proiecţie Stereo 70.

DETALII LINIARE IMOBIL

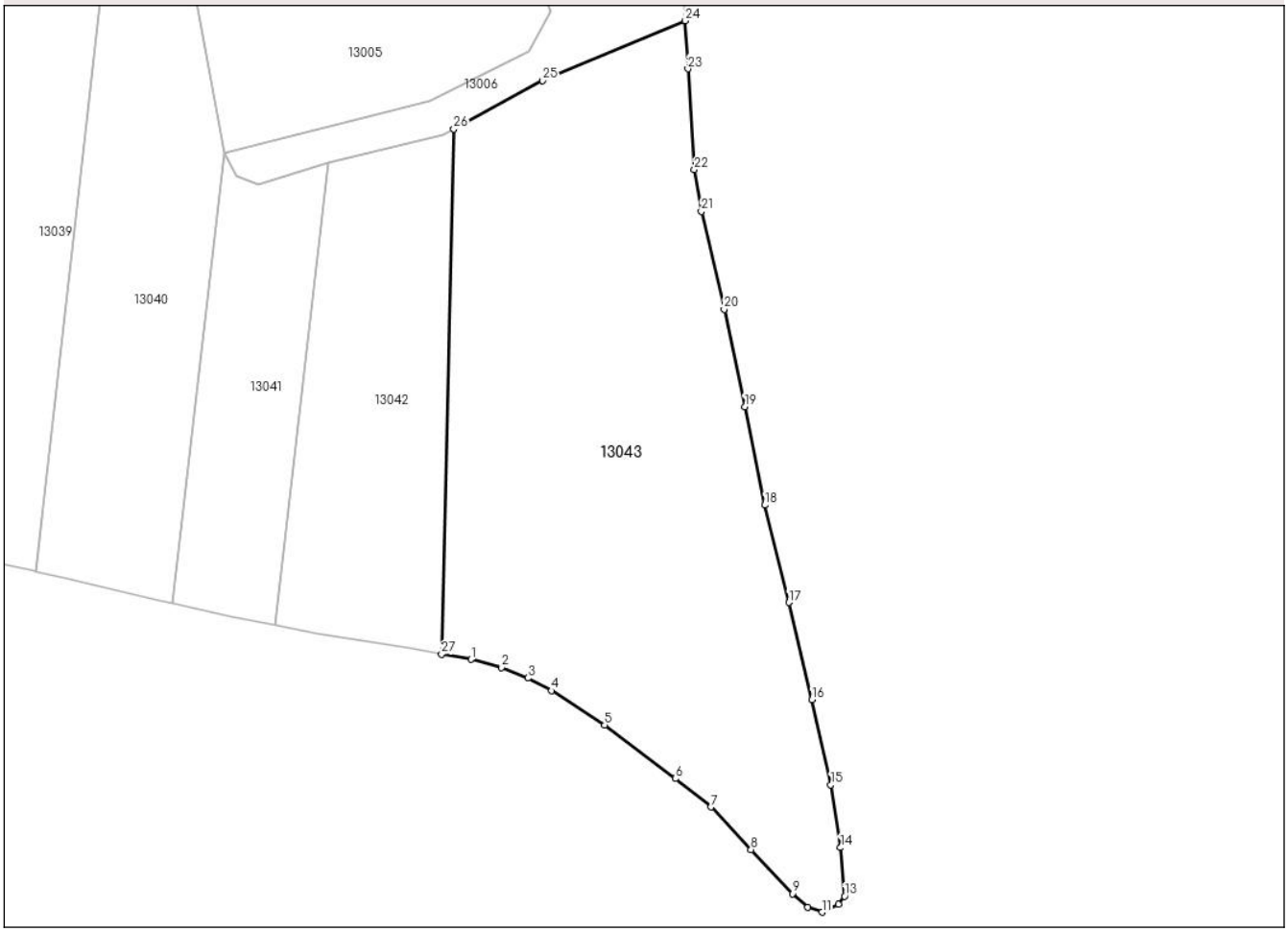

Date referitoare la teren

Crt	Categorie folosință	Intra vilan	Suprafaţa (mp)	Tarla	Parcelă	Nr. topo	Observaţii / Referinţe
1	arabil	NU	13.100	13	593/30	-	

Lungime Segmente

1) Valorile lungimilor segmentelor sunt obţinute din proiecţie în plan.

Punct început	X / Y	Punct sfârşit	X / Y	Lungime segment (** (m)
1	431.059,463 559.442,414	2	431.067,063 559.440,398	7.863
3	431.073,662 559.437,741	4	431.079,599 559.434,585	6.724
5	431.092,896 559.425,965	6	431.110,607 559.412,634	22.167
7	431.119,502 559.405,48	8	431.129,568 559.394,878	14.619
9	431.139,914 559.383,783	10	431.143,797 559.380,468	5.106

Punct început	X / Y	Punct sfârşit	X / Y	Lungime segment (** (m)
2	431.067,063 559.440,398	3	431.073,662 559.437,741	7.114
4	431.079,599 559.434,585	5	431.092,896 559.425,965	15.847
6	431.110,607 559.412,634	7	431.119,502 559.405,48	11.415
8	431.129,568 559.394,878	9	431.139,914 559.383,783	15.17
10	431.143,797 559.380,468	11	431.147,319 559.379,191	3.746

Document care conține date cu caracter personal, protejat de prevederile Regulamentului (UE) nr. 679/2016 și Legii 190/2018

Punct început	X / Y	Punct sfârşit	X / Y	Lungime segment (** (m)
11	431.147,319 559.379,191	12	431.151,444 559.381,14	4.562
13	431.152,974 559.383,18	14	431.151,947 559.395,337	12.2
15	431.149,547 559.411,072	16	431.144,848 559.432,315	21.757
17	431.138,987 559.456,665	18	431.132,986 559.481,038	25.101
19	431.128,036 559.505,624	20	431.122,834 559.529,995	24.92
21	431.117,11 559.554,446	22	431.115,349 559.564,915	10.616
23	431.113,749 559.590,15	24	431.113,095 559.602,162	12.03
25	431.077,407 559.587,175	26	431.055,117 559.575,102	25.35
27	431.052,083 559.443,71	1	431.059,463 559.442,414	7.493

Punct început	X / Y	Punct sfârşit	X / Y	Lungime segment (** (m)
12	431.151,444 559.381,14	13	431.152,974 559.383,18	2.55
14	431.151,947 559.395,337	15	431.149,547 559.411,072	15.917
16	431.144,848 559.432,315	17	431.138,987 559.456,665	25.045
18	431.132,986 559.481,038	19	431.128,036 559.505,624	25.079
20	431.122,834 559.529,995	21	431.117,11 559.554,446	25.112
22	431.115,349 559.564,915	23	431.113,749 559.590,15	25.286
24	431.113,095 559.602,162	25	431.077,407 559.587,175	38.707
26	431.055,117 559.575,102	27	431.052,083 559.443,71	131.427

** Lungimile segmentelor sunt determinate în planul de proiecţie Stereo 70 şi sunt rotunjite la 1 milimetru.
*** Distanţa dintre puncte este formată din segmente cumulate ce sunt mai mici decât valoarea 1 milimetru.

Document care conține date cu caracter personal, protejat de prevederile Regulamentului (UE) nr. 679/2016 și Legii 190/2018

DATE DESPRE IMOBILUL NR. 13044

Oficiul de Cadastru şi Publicitate Imobiliară MUREŞ
Biroul de Cadastru şi Publicitate Imobiliară Luduş

A. Partea I. Descrierea imobilului

TEREN Extravilan

Adresa: Jud. Mureş, Extravilanul orasului Ludus

Nr. Crt	Nr cadastral Nr. topografic	Suprafaţa* (mp)	Observaţii / Referinţe
A1		5.938	Sector cadastral:13 Teren neimprejmuit;

B. Partea II. Proprietari şi acte

Inscrieri privitoare la dreptul de proprietate şi alte drepturi reale		Referinţe
/		
Act Administrativ nr. 4, din 28/01/2025 emis de Orasul Ludus (Hotărârea Consiliului Local);		
B1	Inscrierea provizorie, drept de PROPRIETATE, dobandit prin Lege, cota actuala 1/1	A1
	1) **ORASUL LUDUS**, CIF:5669317	

C. Partea III. SARCINI .

Inscrieri privind dezmembramintele dreptului de proprietate, drepturi reale de garanţie şi sarcini	Referinţe
NU SUNT	

Document care conține date cu caracter personal, protejat de prevederile Regulamentului (UE) nr. 679/2016 și Legii 190/2018

Anexa Nr. 1 La Partea I

Teren

Nr cadastral	Suprafaţa (mp)*	Observaţii / Referinţe
	5.938	

* Suprafaţa este determinată in planul de proiecţie Stereo 70.

DETALII LINIARE IMOBIL

Date referitoare la teren

Crt	Categorie folosință	Intra vilan	Suprafaţa (mp)	Tarla	Parcelă	Nr. topo	Observaţii / Referinţe
1	drum	NU	5.938	15	645	-	

Lungime Segmente

1) Valorile lungimilor segmentelor sunt obţinute din proiecţie în plan.

Punct început	X / Y	Punct sfârşit	X / Y	Lungime segment
1	429.458,323 559.955,104	2	429.456,014 559.952,224	3.691
4	429.473,603 559.949,449	5	429.495,091 559.955,292	22.268
7	429.544,968 559.971,196	8	429.559,386 559.974,269	14.742
10	429.586,967 559.978,759	11	429.606,109 559.979,84	19.172
13	429.648,108 559.982,082	14	429.672,553 559.982,926	24.46
16	429.694,263 559.975,339	17	429.701,566 559.966,772	11.257

Punct început	X / Y	Punct sfârşit	X / Y	Lungime segment
2	429.456,014 559.952,224	3	429.460,262 559.945,854	7.657
5	429.495,091 559.955,292	6	429.516,652 559.962,836	22.843
8	429.559,386 559.974,269	9	429.573,531 559.977,249	14.455
11	429.606,109 559.979,84	12	429.616,058 559.977,406	10.242
14	429.672,553 559.982,926	15	429.684,671 559.981,292	12.228
17	429.701,566 559.966,772	18	429.704,581 559.961,972	5.668

Punct început	X / Y	Punct sfârşit	X / Y	Lungime segment
3	429.460,262 559.945,854	4	429.473,603 559.949,449	13.817
6	429.516,652 559.962,836	7	429.544,968 559.971,196	29.524
9	429.573,531 559.977,249	10	429.586,967 559.978,759	13.521
12	429.616,058 559.977,406	13	429.648,108 559.982,082	32.389
15	429.684,671 559.981,292	16	429.694,263 559.975,339	11.289
18	429.704,581 559.961,972	19	429.710,91 559.951,896	11.899

Document care conține date cu caracter personal, protejat de prevederile Regulamentului (UE) nr. 679/2016 și Legii 190/2018

Punct început	X / Y	Punct sfârşit	X / Y	Lungime segment
19	429.710,91 559.951,896	20	429.711,869 559.950,291	1.87
22	429.729,749 559.924,693	23	429.736,84 559.915,677	11.47
25	429.776,912 559.881,2	26	429.794,765 559.871,862	20.148
28	429.819,986 559.856,016	29	429.828,603 559.848,763	11.263
31	429.855,12 559.811,923	32	429.866,98 559.795,399	20.34
34	429.894,169 559.764,374	35	429.903,827 559.755,503	13.114
37	429.925,555 559.740,792	38	429.940,565 559.732,419	17.187
40	429.960,632 559.719,796	41	429.981,193 559.704,829	25.432
43	430.014,459 559.678,375	44	430.019,142 559.674,661	5.977
46	430.025,808 559.681,706	47	430.019,403 559.685,22	7.306
49	429.986,029 559.711,44	50	429.965,162 559.726,838	25.933
52	429.931,872 559.747,142	53	429.929,278 559.748,651	3.001
55	429.908,425 559.761,323	56	429.899,269 559.769,466	12.253
58	429.872,663 559.799,83	59	429.861,09 559.815,988	19.875
61	429.840,178 559.846,572	62	429.833,639 559.853,935	9.847
64	429.814,339 559.868,754	65	429.798,484 559.878,027	18.368
67	429.768,565 559.897,817	68	429.754,233 559.910,545	19.168
70	429.735,543 559.932,69	71	429.722,966 559.950,968	22.187
73	429.704,395 559.977,245	74	429.699,474 559.982,474	7.18
76	429.683,261 559.991,428	77	429.671,304 559.993,59	12.151
79	429.623,048 559.987,237	80	429.586,248 559.986,842	36.802
82	429.542,103 559.979,851	83	429.513,521 559.971,571	29.757
85	429.469,316 559.958,276	1	429.458,323 559.955,104	11.441

Punct început	X / Y	Punct sfârşit	X / Y	Lungime segment
20	429.711,869 559.950,291	21	429.718,494 559.939,202	12.917
23	429.736,84 559.915,677	24	429.743,219 559.907,565	10.32
26	429.794,765 559.871,862	27	429.810,452 559.862,687	18.173
29	429.828,603 559.848,763	30	429.838,655 559.837,444	15.138
32	429.866,98 559.795,399	33	429.882,123 559.777,527	23.425
35	429.903,827 559.755,503	36	429.915,45 559.747,553	14.082
38	429.940,565 559.732,419	39	429.955,856 559.722,8	18.065
41	429.981,193 559.704,829	42	430.011,543 559.680,687	38.781
44	430.019,142 559.674,661	45	430.024,471 559.668,571	8.092
47	430.019,403 559.685,22	48	430.000,705 559.699,91	23.778
50	429.965,162 559.726,838	51	429.944,648 559.739,713	24.22
53	429.929,278 559.748,651	54	429.919,356 559.753,847	11.2
56	429.899,269 559.769,466	57	429.887,527 559.782,287	17.385
59	429.861,09 559.815,988	60	429.844,404 559.841,814	30.747
62	429.833,639 559.853,935	63	429.824,377 559.861,732	12.107
65	429.798,484 559.878,027	66	429.781,01 559.888,897	20.579
68	429.754,233 559.910,545	69	429.744,28 559.921,713	14.959
71	429.722,966 559.950,968	72	429.711,774 559.967,851	20.256
74	429.699,474 559.982,474	75	429.692,389 559.987,663	8.782
77	429.671,304 559.993,59	78	429.655,575 559.992,997	15.74
80	429.586,248 559.986,842	81	429.557,627 559.983,091	28.866
83	429.513,521 559.971,571	84	429.492,099 559.963,981	22.727

Punct început	X / Y	Punct sfârşit	X / Y	Lungime segment
21	429.718,494 559.939,202	22	429.729,749 559.924,693	18.363
24	429.743,219 559.907,565	25	429.776,912 559.881,2	42.782
27	429.810,452 559.862,687	28	429.819,986 559.856,016	11.636
30	429.838,655 559.837,444	31	429.855,12 559.811,923	30.371
33	429.882,123 559.777,527	34	429.894,169 559.764,374	17.836
36	429.915,45 559.747,553	37	429.925,555 559.740,792	12.158
39	429.955,856 559.722,8	40	429.960,632 559.719,796	5.642
42	430.011,543 559.680,687	43	430.014,459 559.678,375	3.721
45	430.024,471 559.668,571	46	430.025,808 559.681,706	13.203
48	430.000,705 559.699,91	49	429.986,029 559.711,44	18.663
51	429.944,648 559.739,713	52	429.931,872 559.747,142	14.779
54	429.919,356 559.753,847	55	429.908,425 559.761,323	13.243
57	429.887,527 559.782,287	58	429.872,663 559.799,83	22.993
60	429.844,404 559.841,814	61	429.840,178 559.846,572	6.364
63	429.824,377 559.861,732	64	429.814,339 559.868,754	12.25
66	429.781,01 559.888,897	67	429.768,565 559.897,817	15.312
69	429.744,28 559.921,713	70	429.735,543 559.932,69	14.03
72	429.711,774 559.967,851	73	429.704,395 559.977,245	11.946
75	429.692,389 559.987,663	76	429.683,261 559.991,428	9.874
78	429.655,575 559.992,997	79	429.623,048 559.987,237	33.033
81	429.557,627 559.983,091	82	429.542,103 559.979,851	15.859
84	429.492,099 559.963,981	85	429.469,316 559.958,276	23.486

**** Lungimile segmentelor sunt determinate în planul de proiecţie Stereo 70 şi sunt rotunjite la 1 milimetru.**
***** Distanţa dintre puncte este formată din segmente cumulate ce sunt mai mici decât valoarea 1 milimetru.**

Document care conține date cu caracter personal, protejat de prevederile Regulamentului (UE) nr. 679/2016 și Legii 190/2018

DATE DESPRE IMOBILUL NR. 13045

Oficiul de Cadastru şi Publicitate Imobiliară MUREŞ
Biroul de Cadastru şi Publicitate Imobiliară Luduş

A. Partea I. Descrierea imobilului

TEREN Extravilan

Adresa: Jud. Mureş, Extravilanul orasului Ludus

Nr. Crt	Nr cadastral Nr. topografic	Suprafaţa* (mp)	Observaţii / Referinţe
A1		1.547	Sector cadastral:13 Teren neimprejmuit; Rezerva comisiei locale de fond funciar

B. Partea II. Proprietari şi acte

Inscrieri privitoare la dreptul de proprietate şi alte drepturi reale		Referinţe
/		
Act Normativ nr. 7, din 13/03/1996 emis de Parlamentul Romaniei;		
B1	Inscrierea posesiei, drept de PROPRIETATE, dobandit prin Constituire, cota actuala 1/1	A1
	1) **NEIDENTIFICAT NEIDENTIFICAT**	
B2	Se notează mentiunea proprietar neidentificat, rezerva comisiei locale de fond funciar	A1

C. Partea III. SARCINI .

Inscrieri privind dezmembramintele dreptului de proprietate, drepturi reale de garanţie şi sarcini	Referinţe
NU SUNT	

Anexa Nr. 1 La Partea I

Teren

Nr cadastral	Suprafaţa (mp)*	Observaţii / Referinţe
	1.547	Rezerva comisiei locale de fond funciar

* Suprafaţa este determinată in planul de proiecţie Stereo 70.

DETALII LINIARE IMOBIL

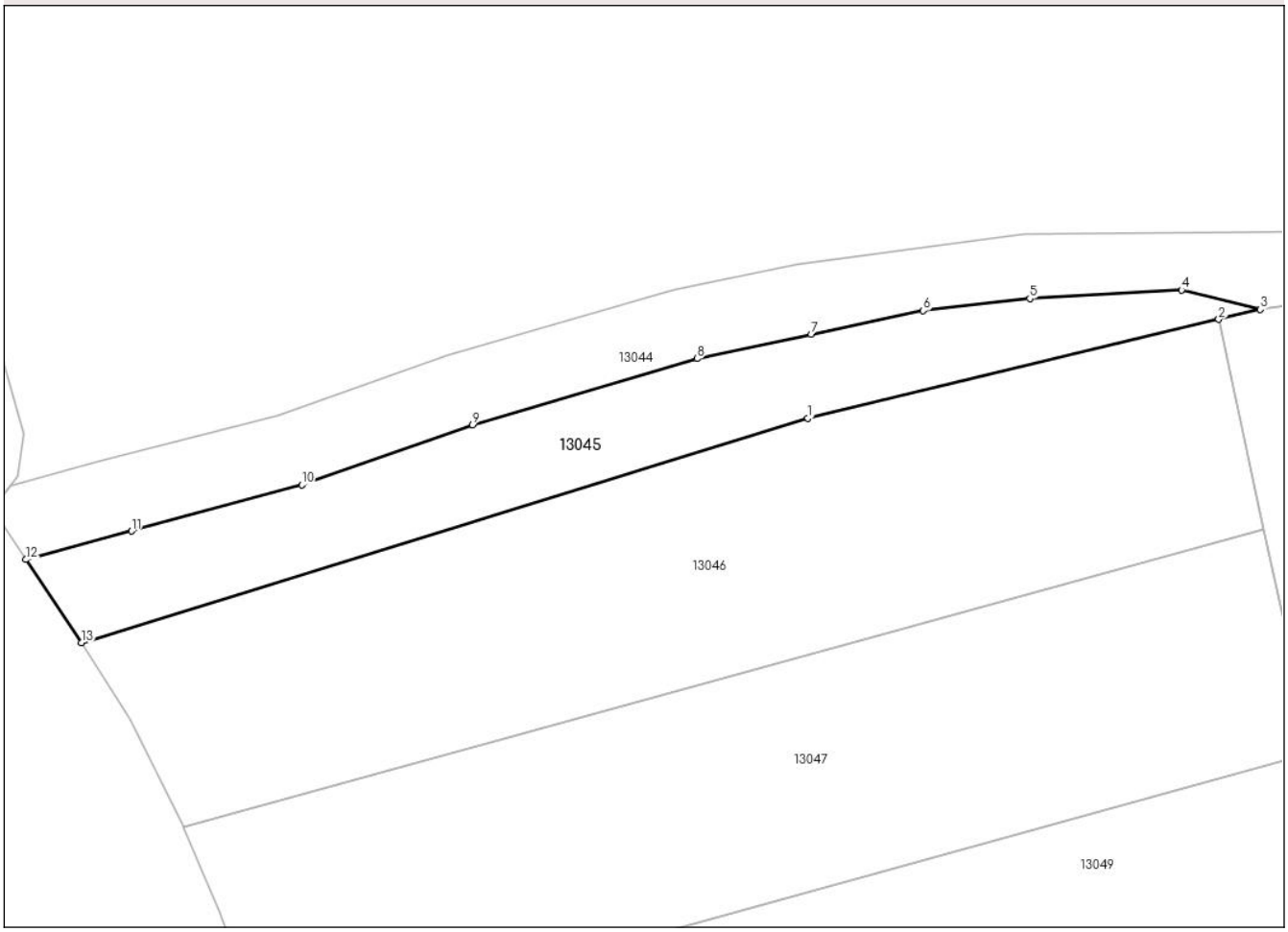

Date referitoare la teren

Crt	Categorie folosință	Intra vilan	Suprafaţa (mp)	Tarla	Parcelă	Nr. topo	Observaţii / Referinţe
1	neproductiv	NU	1.547	15	647/1/1	-	

Lungime Segmente
1) Valorile lungimilor segmentelor sunt obţinute din proiecţie în plan.

Punct început	X / Y	Punct sfârşit	X / Y	Lungime segment (** (m)
1	429.558,974 559.963,693	2	429.610,809 559.976,145	53.31
2	429.610,809 559.976,145	3	429.616,058 559.977,406	5.398
3	429.616,058 559.977,406	4	429.606,109 559.979,84	10.242
4	429.606,109 559.979,84	5	429.586,967 559.978,759	19.172
5	429.586,967 559.978,759	6	429.573,531 559.977,249	13.521

Document care conține date cu caracter personal, protejat de prevederile Regulamentului (UE) nr. 679/2016 și Legii 190/2018

Punct început	X / Y	Punct sfârşit	X / Y	Lungime segment (** (m)
6	429.573,531 559.977,249	7	429.559,386 559.974,269	14.455
7	429.559,386 559.974,269	8	429.544,968 559.971,196	14.742
8	429.544,968 559.971,196	9	429.516,652 559.962,836	29.524
9	429.516,652 559.962,836	10	429.495,091 559.955,292	22.843
10	429.495,091 559.955,292	11	429.473,603 559.949,449	22.268
11	429.473,603 559.949,449	12	429.460,262 559.945,854	13.817
12	429.460,262 559.945,854	13	429.467,261 559.935,357	12.616
13	429.467,261 559.935,357	1	429.558,974 559.963,693	95.991

** Lungimile segmentelor sunt determinate în planul de proiecţie Stereo 70 şi sunt rotunjite la 1 milimetru.
*** Distanţa dintre puncte este formată din segmente cumulate ce sunt mai mici decât valoarea 1 milimetru.

Document care conține date cu caracter personal, protejat de prevederile Regulamentului (UE) nr. 679/2016 și Legii 190/2018

DATE DESPRE IMOBILUL NR. 13046

Oficiul de Cadastru şi Publicitate Imobiliară MUREȘ
Biroul de Cadastru şi Publicitate Imobiliară Luduș

A. Partea I. Descrierea imobilului

TEREN Extravilan

Adresa: Jud. Mureș, Extravilanul orasului Ludus

Nr. Crt	Nr cadastral Nr. topografic	Suprafaţa* (mp)	Observaţii / Referinţe
A1		4.000	Sector cadastral:13 Teren neimprejmuit;

B. Partea II. Proprietari şi acte

Inscrieri privitoare la dreptul de proprietate şi alte drepturi reale		Referinţe
/		
Act Administrativ nr. 140045, din 14/06/1995 emis de CJPSDDPAT Mureș;		
B1	Intabulare, drept de PROPRIETATE, dobandit prin Constituire, cota actuala 1/1	A1
	1) **ȚANDEA D VERONICA**	

C. Partea III. SARCINI .

Inscrieri privind dezmembramintele dreptului de proprietate, drepturi reale de garanţie şi sarcini	Referinţe
NU SUNT	

Anexa Nr. 1 La Partea I

Teren

Nr cadastral	Suprafaţa (mp)*	Observaţii / Referinţe
	4.000	

* Suprafaţa este determinată in planul de proiecţie Stereo 70.

DETALII LINIARE IMOBIL

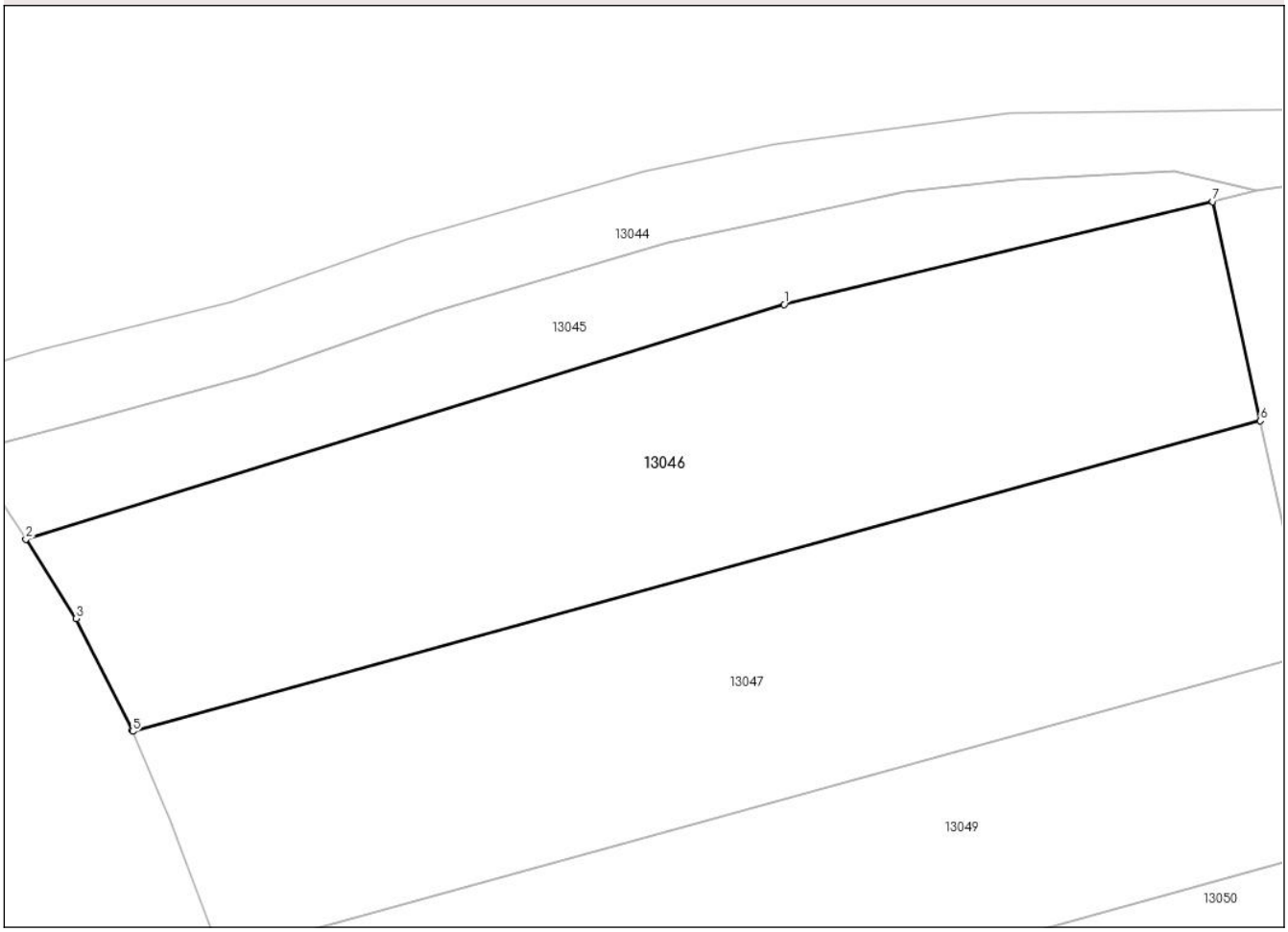

Date referitoare la teren

Crt	Categorie folosință	Intra vilan	Suprafaţa (mp)	Tarla	Parcelă	Nr. topo	Observaţii / Referinţe
1	arabil	NU	4.000	15	645/1	-	

Lungime Segmente
1) Valorile lungimilor segmentelor sunt obţinute din proiecţie în plan.

Punct început	X / Y	Punct sfârşit	X / Y	Lungime segment (** (m)
1	429.558,974 559.963,693	2	429.467,261 559.935,357	95.991
2	429.467,261 559.935,357	3	429.473,342 559.925,757	11.364
3	429.473,342 559.925,757	4	429.480,093 559.912,295	15.06
4	429.480,093 559.912,295	5	429.480,167 559.912,121	0.189
5	429.480,167 559.912,121	6	429.616,551 559.949,652	141.454

Document care conține date cu caracter personal, protejat de prevederile Regulamentului (UE) nr. 679/2016 și Legii 190/2018

Punct început	X / Y	Punct sfârşit	X / Y	Lungime segment (** (m)
6	429.616,551 559.949,652	7	429.610,809 559.976,145	27.108
7	429.610,809 559.976,145	1	429.558,974 559.963,693	53.31

** Lungimile segmentelor sunt determinate în planul de proiecţie Stereo 70 şi sunt rotunjite la 1 milimetru.
*** Distanţa dintre puncte este formată din segmente cumulate ce sunt mai mici decât valoarea 1 milimetru.

Document care conține date cu caracter personal, protejat de prevederile Regulamentului (UE) nr. 679/2016 și Legii 190/2018

DATE DESPRE IMOBILUL NR. 13047

Oficiul de Cadastru şi Publicitate Imobiliară MUREȘ
Biroul de Cadastru şi Publicitate Imobiliară Luduș

A. Partea I. Descrierea imobilului

TEREN Extravilan

Adresa: Jud. Mureș, Extravilanul orasului Ludus

Nr. Crt	Nr cadastral Nr. topografic	Suprafaţa* (mp)	Observaţii / Referinţe
A1		4.000	Sector cadastral:13 Teren neimprejmuit;

B. Partea II. Proprietari şi acte

Inscrieri privitoare la dreptul de proprietate şi alte drepturi reale		Referinţe
/		
Act Administrativ nr. 140041, din 13/05/1995 emis de CJPSDDPAT Mureș;		
B1	Intabulare, drept de PROPRIETATE, dobandit prin Constituire, cota actuala 1/1	A1
	1) **ȚANDEA V DUMITRU**	

C. Partea III. SARCINI .

Inscrieri privind dezmembramintele dreptului de proprietate, drepturi reale de garanţie şi sarcini	Referinţe
NU SUNT	

Anexa Nr. 1 La Partea I

Teren

Nr cadastral	Suprafaţa (mp)*	Observaţii / Referinţe
	4.000	

* Suprafaţa este determinată in planul de proiecţie Stereo 70.

DETALII LINIARE IMOBIL

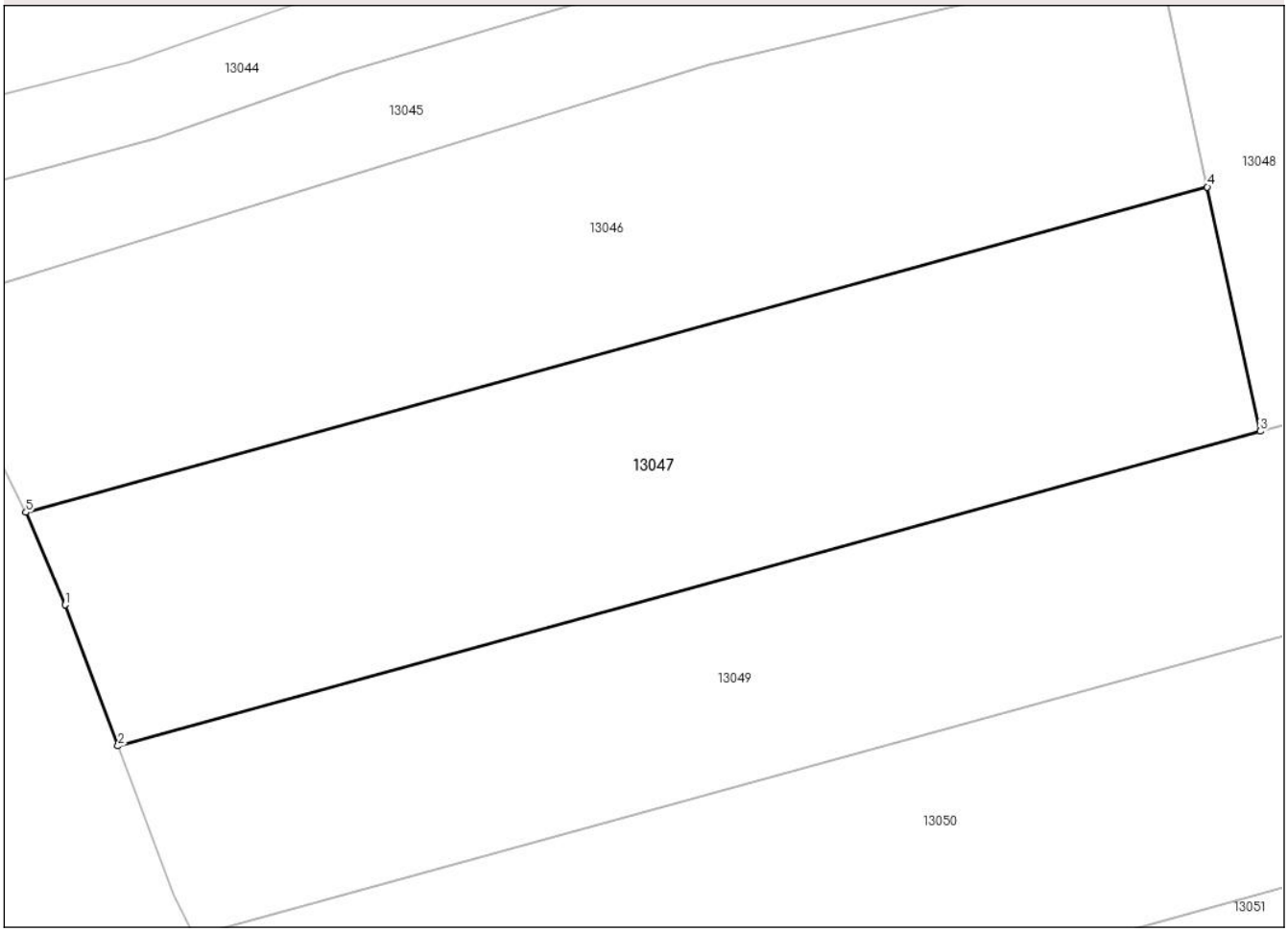

Date referitoare la teren

Crt	Categorie folosință	Intra vilan	Suprafaţa (mp)	Tarla	Parcelă	Nr. topo	Observaţii / Referinţe
1	arabil	NU	4.000	15	647/2/1	-	

Lungime Segmente
1) Valorile lungimilor segmentelor sunt obţinute din proiecţie în plan.

Punct început	X / Y	Punct sfârşit	X / Y	Lungime segment (** (m)
1	429.484,689 559.901,447	2	429.490,791 559.885,19	17.364
2	429.490,791 559.885,19	3	429.622,657 559.921,478	136.768
3	429.622,657 559.921,478	4	429.616,551 559.949,652	28.828
4	429.616,551 559.949,652	5	429.480,167 559.912,121	141.454
5	429.480,167 559.912,121	1	429.484,689 559.901,447	11.592

Document care conține date cu caracter personal, protejat de prevederile Regulamentului (UE) nr. 679/2016 și Legii 190/2018

** Lungimile segmentelor sunt determinate în planul de proiecţie Stereo 70 şi sunt rotunjite la 1 milimetru.
*** Distanţa dintre puncte este formată din segmente cumulate ce sunt mai mici decât valoarea 1 milimetru.

Document care conține date cu caracter personal, protejat de prevederile Regulamentului (UE) nr. 679/2016 și Legii 190/2018

DATE DESPRE IMOBILUL NR. 13048

Oficiul de Cadastru şi Publicitate Imobiliară MUREŞ
Biroul de Cadastru şi Publicitate Imobiliară Luduş

A. Partea I. Descrierea imobilului

TEREN Extravilan

Adresa: Jud. Mureş, Extravilanul orasului Ludus

Nr. Crt	Nr cadastral Nr. topografic	Suprafaţa* (mp)	Observaţii / Referinţe
A1		4.000	Sector cadastral:13 Teren neimprejmuit;

B. Partea II. Proprietari şi acte

Inscrieri privitoare la dreptul de proprietate şi alte drepturi reale		Referinţe
/		
Act Administrativ nr. 140709, din 04/10/1996 emis de CJPSDDPAT Mureş;		
B1	Intabulare, drept de PROPRIETATE, dobandit prin Constituire, cota actuala 1/1	A1
	1) **KISS - VASILE**, Certificat de deces seria DP nr. 153702 DEFUNCT:Da	

C. Partea III. SARCINI .

Inscrieri privind dezmembramintele dreptului de proprietate, drepturi reale de garanţie şi sarcini	Referinţe
NU SUNT	

Document care conține date cu caracter personal, protejat de prevederile Regulamentului (UE) nr. 679/2016 și Legii 190/2018

Anexa Nr. 1 La Partea I

Teren

Nr cadastral	Suprafaţa (mp)*	Observaţii / Referinţe
	4.000	

* Suprafaţa este determinată in planul de proiecţie Stereo 70.

DETALII LINIARE IMOBIL

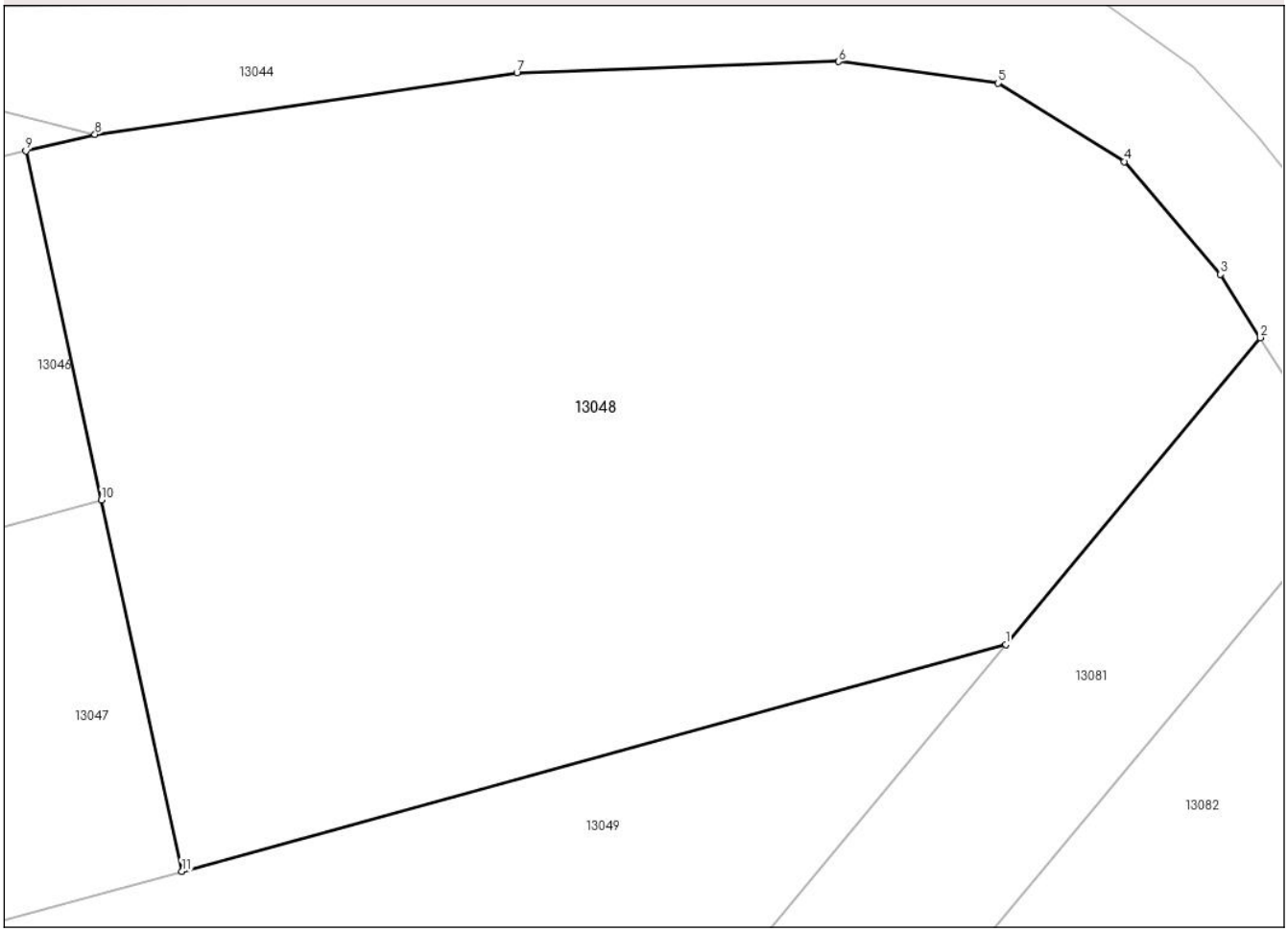

Date referitoare la teren

Crt	Categorie folosință	Intra vilan	Suprafaţa (mp)	Tarla	Parcelă	Nr. topo	Observaţii / Referinţe
1	arabil	NU	4.000	15	647/2/2	-	

Lungime Segmente
1) Valorile lungimilor segmentelor sunt obţinute din proiecţie în plan.

Punct început	X / Y	Punct sfârşit	X / Y	Lungime segment (** (m)
1	429.685,25 559.938,703	2	429.704,581 559.961,972	30.251
2	429.704,581 559.961,972	3	429.701,566 559.966,772	5.668
3	429.701,566 559.966,772	4	429.694,263 559.975,339	11.257
4	429.694,263 559.975,339	5	429.684,671 559.981,292	11.289
5	429.684,671 559.981,292	6	429.672,553 559.982,926	12.228

Document care conține date cu caracter personal, protejat de prevederile Regulamentului (UE) nr. 679/2016 și Legii 190/2018

Punct început	X / Y	Punct sfârşit	X / Y	Lungime segment (** (m)
6	429.672,553 559.982,926	7	429.648,108 559.982,082	24.46
7	429.648,108 559.982,082	8	429.616,058 559.977,406	32.389
8	429.616,058 559.977,406	9	429.610,809 559.976,145	5.398
9	429.610,809 559.976,145	10	429.616,551 559.949,652	27.108
10	429.616,551 559.949,652	11	429.622,657 559.921,478	28.828
11	429.622,657 559.921,478	1	429.685,25 559.938,703	64.92

** Lungimile segmentelor sunt determinate în planul de proiecţie Stereo 70 şi sunt rotunjite la 1 milimetru.
*** Distanţa dintre puncte este formată din segmente cumulate ce sunt mai mici decât valoarea 1 milimetru.

Document care conține date cu caracter personal, protejat de prevederile Regulamentului (UE) nr. 679/2016 și Legii 190/2018

DATE DESPRE IMOBILUL NR. 13049

Oficiul de Cadastru şi Publicitate Imobiliară MUREŞ
Biroul de Cadastru şi Publicitate Imobiliară Luduș

A. Partea I. Descrierea imobilului

TEREN Extravilan

Adresa: Jud. Mureș, Extravilanul orasului Ludus

Nr. Crt	Nr cadastral Nr. topografic	Suprafaţa* (mp)	Observaţii / Referinţe
A1		4.300	Sector cadastral:13 Teren neimprejmuit;

B. Partea II. Proprietari şi acte

Inscrieri privitoare la dreptul de proprietate şi alte drepturi reale		Referinţe
/		
Act Administrativ nr. 140031, din 12/06/1995 emis de CJPSDDPAT Mureș;		
B1	Intabulare, drept de PROPRIETATE, dobandit prin Constituire, cota actuala 1/1	A1
	1) **FERENCZI A SILVIA**	

C. Partea III. SARCINI .

Inscrieri privind dezmembramintele dreptului de proprietate, drepturi reale de garanţie şi sarcini	Referinţe
NU SUNT	

Anexa Nr. 1 La Partea I

Teren

Nr cadastral	Suprafaţa (mp)*	Observaţii / Referinţe
	4.300	

* Suprafaţa este determinată in planul de proiecţie Stereo 70.

DETALII LINIARE IMOBIL

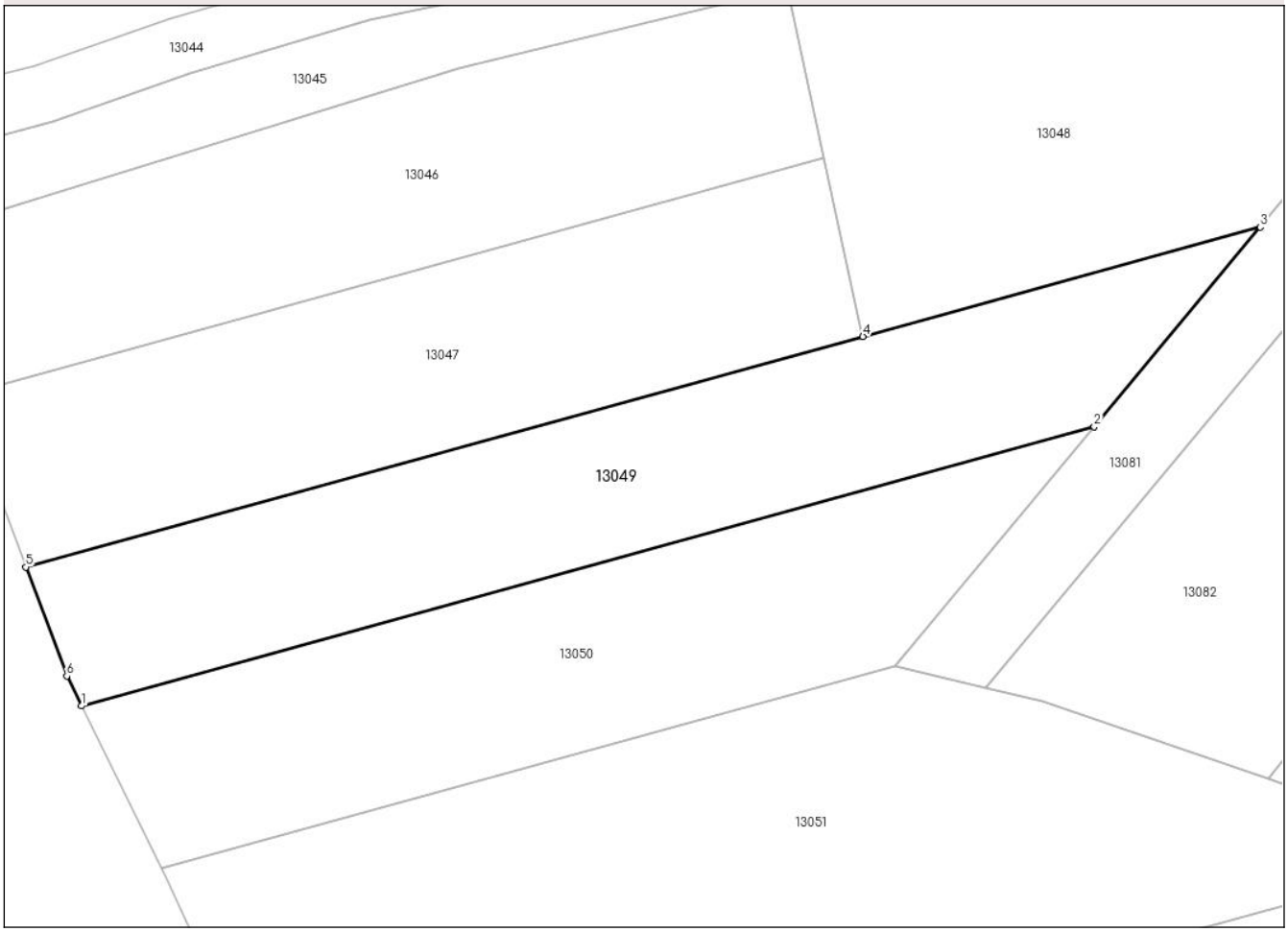

Date referitoare la teren

Crt	Categorie folosință	Intra vilan	Suprafaţa (mp)	Tarla	Parcelă	Nr. topo	Observaţii / Referinţe
1	arabil	NU	4.300	15	647/3	-	

Lungime Segmente
1) Valorile lungimilor segmentelor sunt obţinute din proiecţie în plan.

Punct început	X / Y	Punct sfârşit	X / Y	Lungime segment (** (m)
1	429.499,555 559.863,336	2	429.659,115 559.907,246	165.492
2	429.659,115 559.907,246	3	429.685,25 559.938,703	40.897
3	429.685,25 559.938,703	4	429.622,657 559.921,478	64.92
4	429.622,657 559.921,478	5	429.490,791 559.885,19	136.768
5	429.490,791 559.885,19	6	429.497,227 559.868,045	18.313

Document care conține date cu caracter personal, protejat de prevederile Regulamentului (UE) nr. 679/2016 și Legii 190/2018

Punct început	X / Y	Punct sfârşit	X / Y	Lungime segment (** (m)
6	429.497,227 559.868,045	1	429.499,555 559.863,336	5.253

** Lungimile segmentelor sunt determinate în planul de proiecţie Stereo 70 şi sunt rotunjite la 1 milimetru.
*** Distanţa dintre puncte este formată din segmente cumulate ce sunt mai mici decât valoarea 1 milimetru.

Document care conține date cu caracter personal, protejat de prevederile Regulamentului (UE) nr. 679/2016 și Legii 190/2018

DATE DESPRE IMOBILUL NR. 13050

Oficiul de Cadastru şi Publicitate Imobiliară MUREŞ
Biroul de Cadastru şi Publicitate Imobiliară Luduș

A. Partea I. Descrierea imobilului

TEREN Extravilan

Adresa: Jud. Mureș, Extravilanul orasului Ludus

Nr. Crt	Nr cadastral Nr. topografic	Suprafaţa* (mp)	Observaţii / Referinţe
A1		4.000	Sector cadastral:13 Teren neimprejmuit;

B. Partea II. Proprietari şi acte

Inscrieri privitoare la dreptul de proprietate şi alte drepturi reale		Referinţe
/		
Act Administrativ nr. 140655, din 03/07/1996 emis de CJPSDDPAT Mureș;		
B1	Intabulare, drept de PROPRIETATE, dobandit prin Constituire, cota actuala 1/1	A1
	1) **FERENCZI L CATALINA**	

C. Partea III. SARCINI .

Inscrieri privind dezmembramintele dreptului de proprietate, drepturi reale de garanţie şi sarcini	Referinţe
NU SUNT	

Anexa Nr. 1 La Partea I

Teren

Nr cadastral	Suprafaţa (mp)*	Observaţii / Referinţe
	4.000	

* Suprafaţa este determinată in planul de proiecţie Stereo 70.

DETALII LINIARE IMOBIL

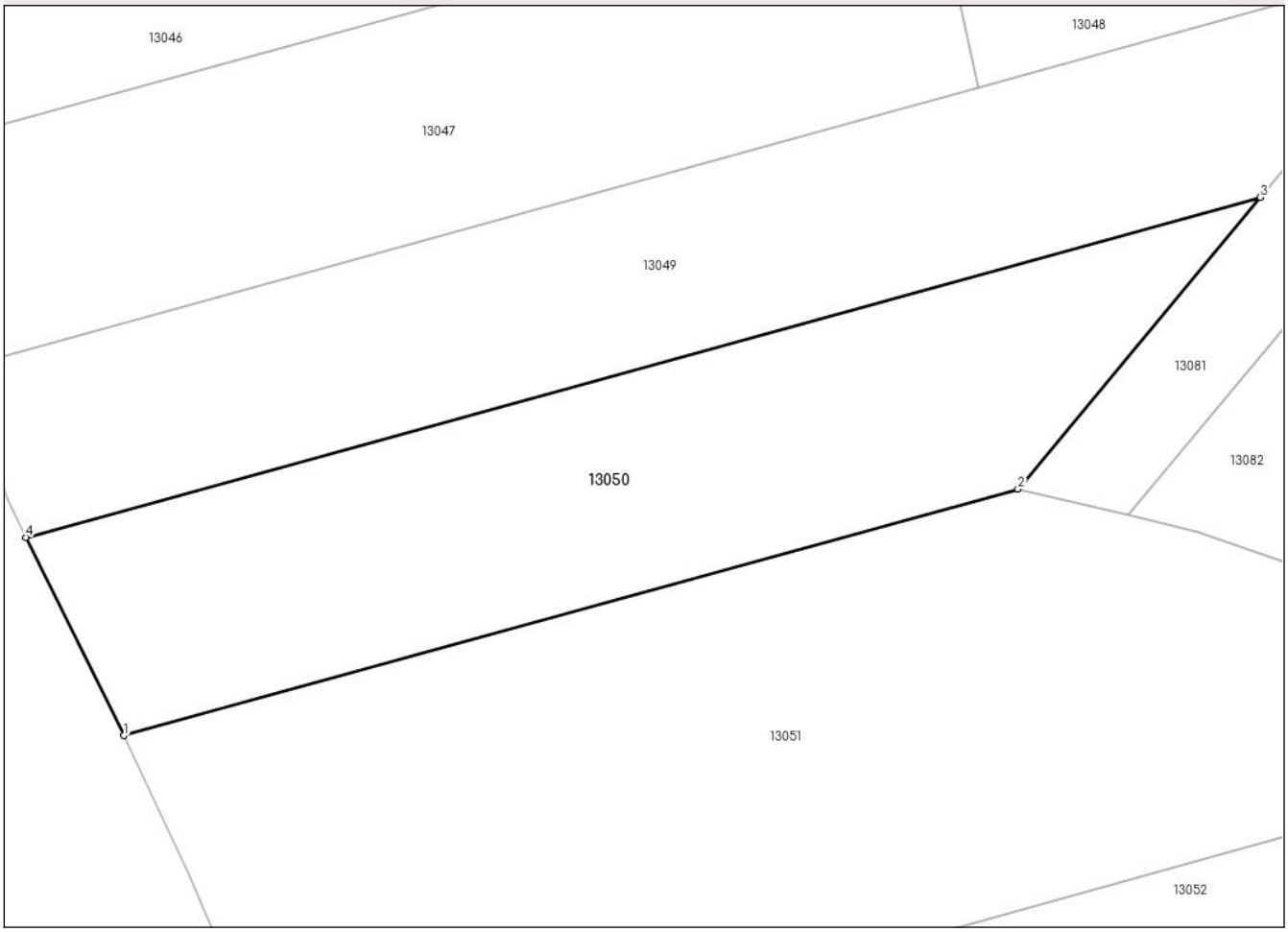

Date referitoare la teren

Crt	Categorie folosință	Intra vilan	Suprafaţa (mp)	Tarla	Parcelă	Nr. topo	Observaţii / Referinţe
1	arabil	NU	4.000	15	647/4	-	

Lungime Segmente
1) Valorile lungimilor segmentelor sunt obţinute din proiecţie în plan.

Punct început	X / Y	Punct sfârşit	X / Y	Lungime segment (** (m)
1	429.512,209 559.837,743	2	429.627,799 559.869,552	119.887
2	429.627,799 559.869,552	3	429.659,115 559.907,246	49.005
3	429.659,115 559.907,246	4	429.499,555 559.863,336	165.492
4	429.499,555 559.863,336	1	429.512,209 559.837,743	28.55

**** Lungimile segmentelor sunt determinate în planul de proiecţie Stereo 70 şi sunt rotunjite la 1 milimetru.**

Document care conține date cu caracter personal, protejat de prevederile Regulamentului (UE) nr. 679/2016 și Legii 190/2018

***** Distanţa dintre puncte este formată din segmente cumulate ce sunt mai mici decât valoarea 1 milimetru.**

DATE DESPRE IMOBILUL NR. 13051

Oficiul de Cadastru şi Publicitate Imobiliară MUREŞ
Biroul de Cadastru şi Publicitate Imobiliară Luduș

A. Partea I. Descrierea imobilului

TEREN Extravilan

Adresa: Jud. Mureș, Extravilanul orasului Ludus

Nr. Crt	Nr cadastral Nr. topografic	Suprafaţa* (mp)	Observaţii / Referinţe
A1		8.242	Sector cadastral:13 Teren neimprejmuit;

B. Partea II. Proprietari şi acte

Inscrieri privitoare la dreptul de proprietate şi alte drepturi reale		Referinţe
/		
Act Administrativ nr. 141926, din 12/04/2010 emis de CJPSDDPAT Mureș;		
B1	Intabulare, drept de PROPRIETATE, dobandit prin Reconstituire, cota actuala 1/1	A1
	1) **BISERICA REFORMATA ROSIORI**, CIF:9999999999999	

C. Partea III. SARCINI .

Inscrieri privind dezmembramintele dreptului de proprietate, drepturi reale de garanţie şi sarcini	Referinţe
NU SUNT	

Document care conține date cu caracter personal, protejat de prevederile Regulamentului (UE) nr. 679/2016 și Legii 190/2018

Anexa Nr. 1 La Partea I

Teren

Nr cadastral	Suprafaţa (mp)*	Observaţii / Referinţe
	8.242	

* Suprafaţa este determinată in planul de proiecţie Stereo 70.

DETALII LINIARE IMOBIL

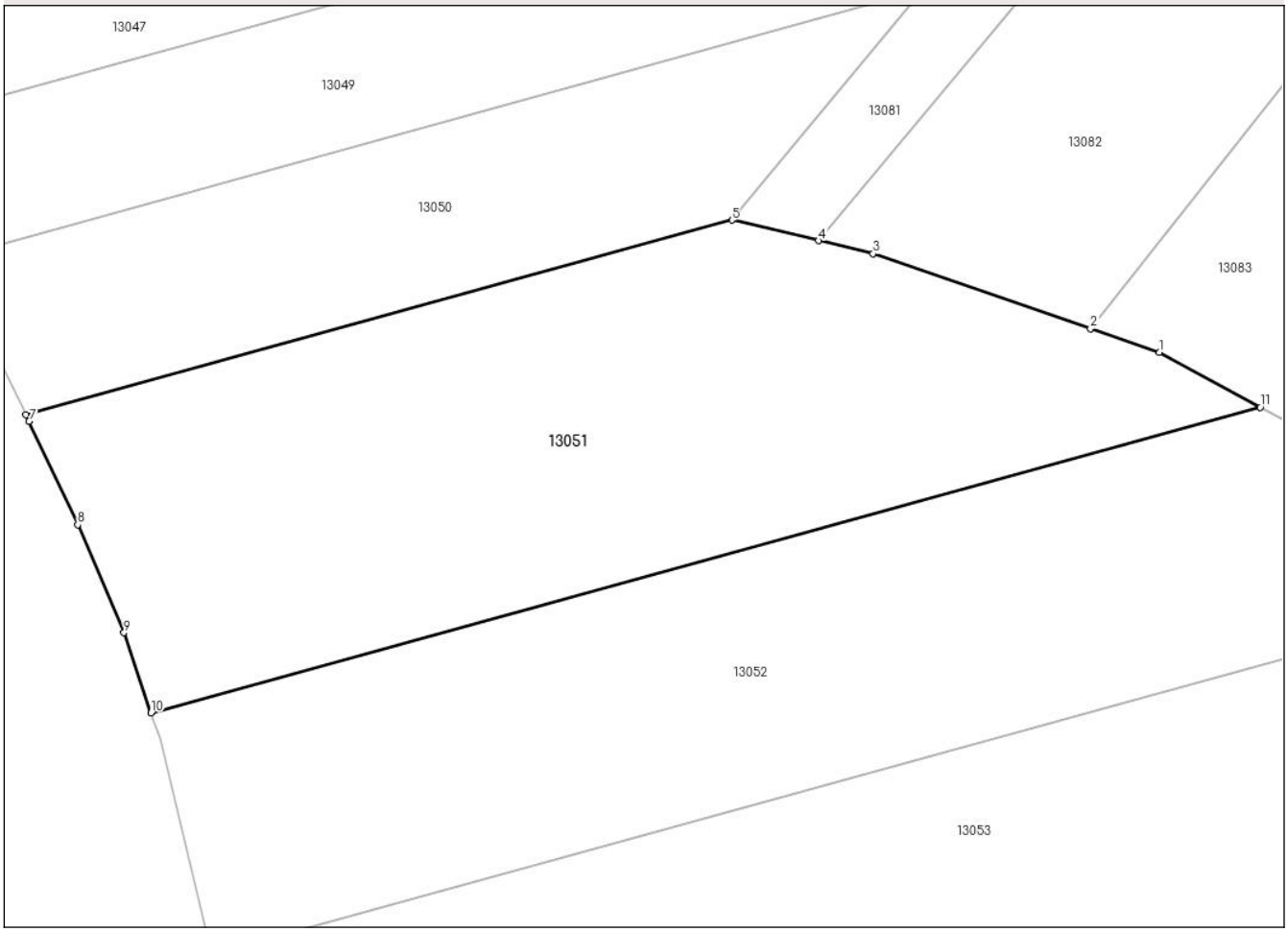

Date referitoare la teren

Crt	Categorie folosință	Intra vilan	Suprafaţa (mp)	Tarla	Parcelă	Nr. topo	Observaţii / Referinţe
1	arabil	NU	8.242	15	649/1	-	

Lungime Segmente
1) Valorile lungimilor segmentelor sunt obţinute din proiecţie în plan.

Punct început	X / Y	Punct sfârşit	X / Y	Lungime segment (** (m)
1	429.697,82 559.847,926	2	429.686,496 559.851,826	11.977
2	429.686,496 559.851,826	3	429.650,919 559.864,077	37.627
3	429.650,919 559.864,077	4	429.641,998 559.866,19	9.168
4	429.641,998 559.866,19	5	429.627,799 559.869,552	14.592
5	429.627,799 559.869,552	6	429.512,209 559.837,743	119.887

Document care conține date cu caracter personal, protejat de prevederile Regulamentului (UE) nr. 679/2016 și Legii 190/2018

Punct început	X / Y	Punct sfârşit	X / Y	Lungime segment (** (m)
6	429.512,209 559.837,743	7	429.512,741 559.836,667	1.2
7	429.512,741 559.836,667	8	429.520,697 559.819,744	18.7
8	429.520,697 559.819,744	9	429.528,265 559.802,087	19.211
9	429.528,265 559.802,087	10	429.532,709 559.788,998	13.823
10	429.532,709 559.788,998	11	429.714,3 559.838,971	188.342
11	429.714,3 559.838,971	1	429.697,82 559.847,926	18.756

** Lungimile segmentelor sunt determinate în planul de proiecţie Stereo 70 şi sunt rotunjite la 1 milimetru.
*** Distanţa dintre puncte este formată din segmente cumulate ce sunt mai mici decât valoarea 1 milimetru.

Document care conține date cu caracter personal, protejat de prevederile Regulamentului (UE) nr. 679/2016 și Legii 190/2018

DATE DESPRE IMOBILUL NR. 13052

Oficiul de Cadastru şi Publicitate Imobiliară MUREŞ
Biroul de Cadastru şi Publicitate Imobiliară Luduş

A. Partea I. Descrierea imobilului

TEREN Extravilan

Adresa: Jud. Mureş, Extravilanul orasului Ludus

Nr. Crt	Nr cadastral Nr. topografic	Suprafaţa* (mp)	Observaţii / Referinţe
A1		8.500	Sector cadastral:13 Teren neimprejmuit;

B. Partea II. Proprietari şi acte

Inscrieri privitoare la dreptul de proprietate şi alte drepturi reale		Referinţe
/		
Act Administrativ nr. 140324, din 29/11/1995 emis de CJPSDDPAT Mureş;		
B1	Intabulare, drept de PROPRIETATE, dobandit prin Reconstituire, cota actuala 1/1	A1
	1) **MOLDOVAN I MATILDA** 2) **KELEMEN I FRANCISC** 3) **LUP I GIZELA** 4) **BUZLE I ETEL** 5) **NIYTRAI I ELISABETA** 6) **KONTOS I OLGA**	

C. Partea III. SARCINI .

Inscrieri privind dezmembramintele dreptului de proprietate, drepturi reale de garanţie şi sarcini	Referinţe
NU SUNT	

Document care conține date cu caracter personal, protejat de prevederile Regulamentului (UE) nr. 679/2016 și Legii 190/2018

Anexa Nr. 1 La Partea I

Teren

Nr cadastral	Suprafaţa (mp)*	Observaţii / Referinţe
	8.500	

* Suprafaţa este determinată in planul de proiecţie Stereo 70.

DETALII LINIARE IMOBIL

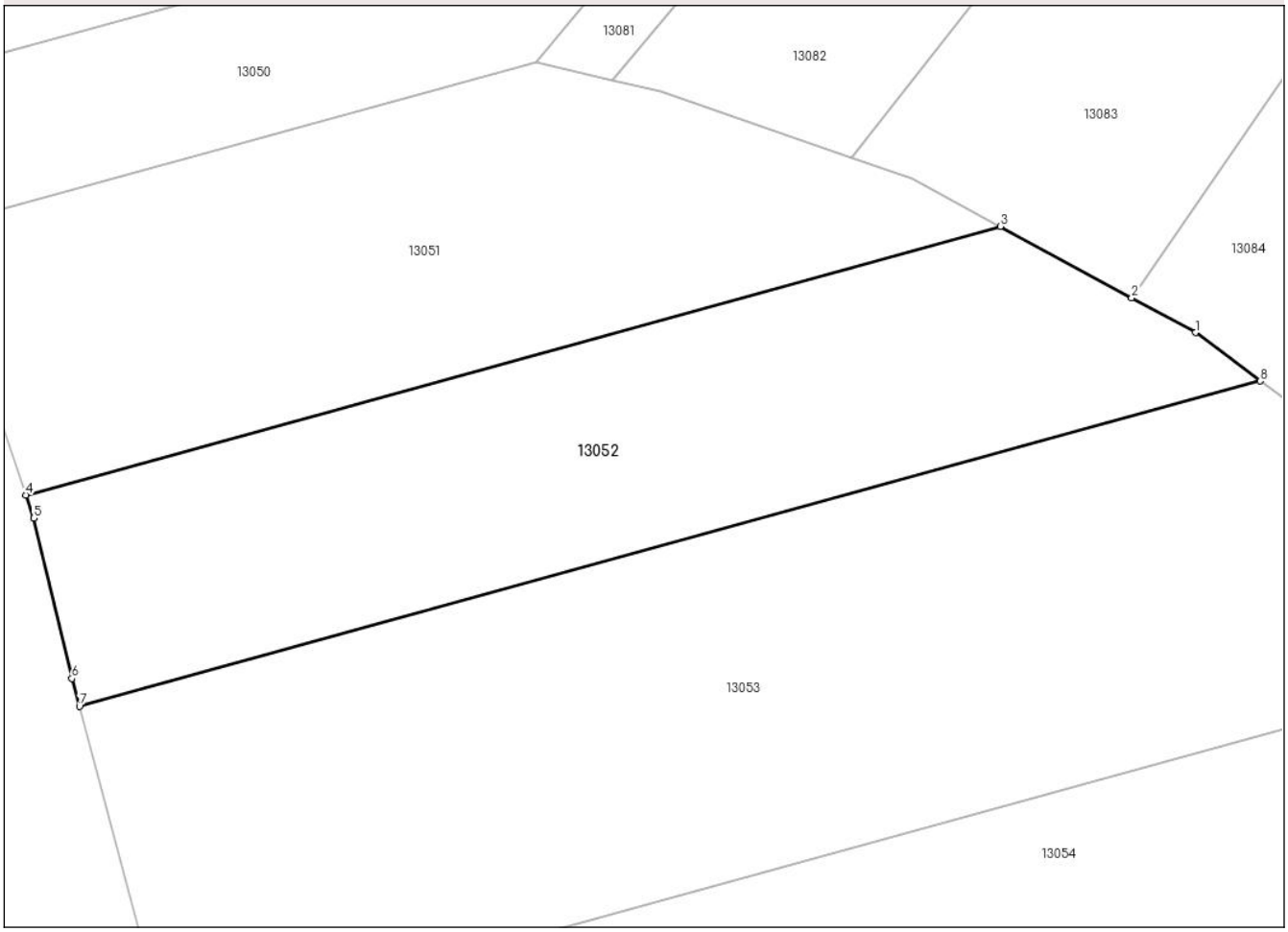

Date referitoare la teren

Crt	Categorie folosință	Intra vilan	Suprafaţa (mp)	Tarla	Parcelă	Nr. topo	Observaţii / Referinţe
1	arabil	NU	8.500	15	642/2	-	

Lungime Segmente
1) Valorile lungimilor segmentelor sunt obţinute din proiecţie în plan.

Punct început	X / Y	Punct sfârşit	X / Y	Lungime segment (** (m)
1	429.750,688 559.819,195	2	429.738,808 559.825,652	13.521
2	429.738,808 559.825,652	3	429.714,3 559.838,971	27.893
3	429.714,3 559.838,971	4	429.532,709 559.788,998	188.342
4	429.532,709 559.788,998	5	429.534,174 559.784,685	4.555
5	429.534,174 559.784,685	6	429.541,285 559.754,818	30.702

Document care conține date cu caracter personal, protejat de prevederile Regulamentului (UE) nr. 679/2016 și Legii 190/2018

Punct început	X / Y	Punct sfârşit	X / Y	Lungime segment (** (m)
6	429.541,285 559.754,818	7	429.542,677 559.749,616	5.385
7	429.542,677 559.749,616	8	429.762,76 559.810,181	228.264
8	429.762,76 559.810,181	1	429.750,688 559.819,195	15.066

** Lungimile segmentelor sunt determinate în planul de proiecţie Stereo 70 şi sunt rotunjite la 1 milimetru.
*** Distanţa dintre puncte este formată din segmente cumulate ce sunt mai mici decât valoarea 1 milimetru.

DATE DESPRE IMOBILUL NR. 13053

Oficiul de Cadastru şi Publicitate Imobiliară MUREŞ
Biroul de Cadastru şi Publicitate Imobiliară Luduș

A. Partea I. Descrierea imobilului

TEREN Extravilan

Adresa: Jud. Mureș, Extravilanul orasului Ludus

Nr. Crt	Nr cadastral Nr. topografic	Suprafaţa* (mp)	Observaţii / Referinţe
A1		16.000	Sector cadastral:13 Teren neimprejmuit;

B. Partea II. Proprietari şi acte

Inscrieri privitoare la dreptul de proprietate şi alte drepturi reale		Referinţe
/		
Act Administrativ nr. 139827, din 28/02/1995 emis de CJPSDDPAT Mureș;		
B1	Intabulare, drept de PROPRIETATE, dobandit prin Reconstituire, cota actuala 1/1	A1
	1) **FERENCZI GHE GHEORGHE**, Cerificat de deces seria DM nr. 745403 DEFUNCT:Da	

C. Partea III. SARCINI .

Inscrieri privind dezmembramintele dreptului de proprietate, drepturi reale de garanţie şi sarcini	Referinţe
NU SUNT	

Document care conține date cu caracter personal, protejat de prevederile Regulamentului (UE) nr. 679/2016 și Legii 190/2018

Anexa Nr. 1 La Partea I

Teren

Nr cadastral	Suprafaţa (mp)*	Observaţii / Referinţe
	16.000	

* Suprafaţa este determinată in planul de proiecţie Stereo 70.

DETALII LINIARE IMOBIL

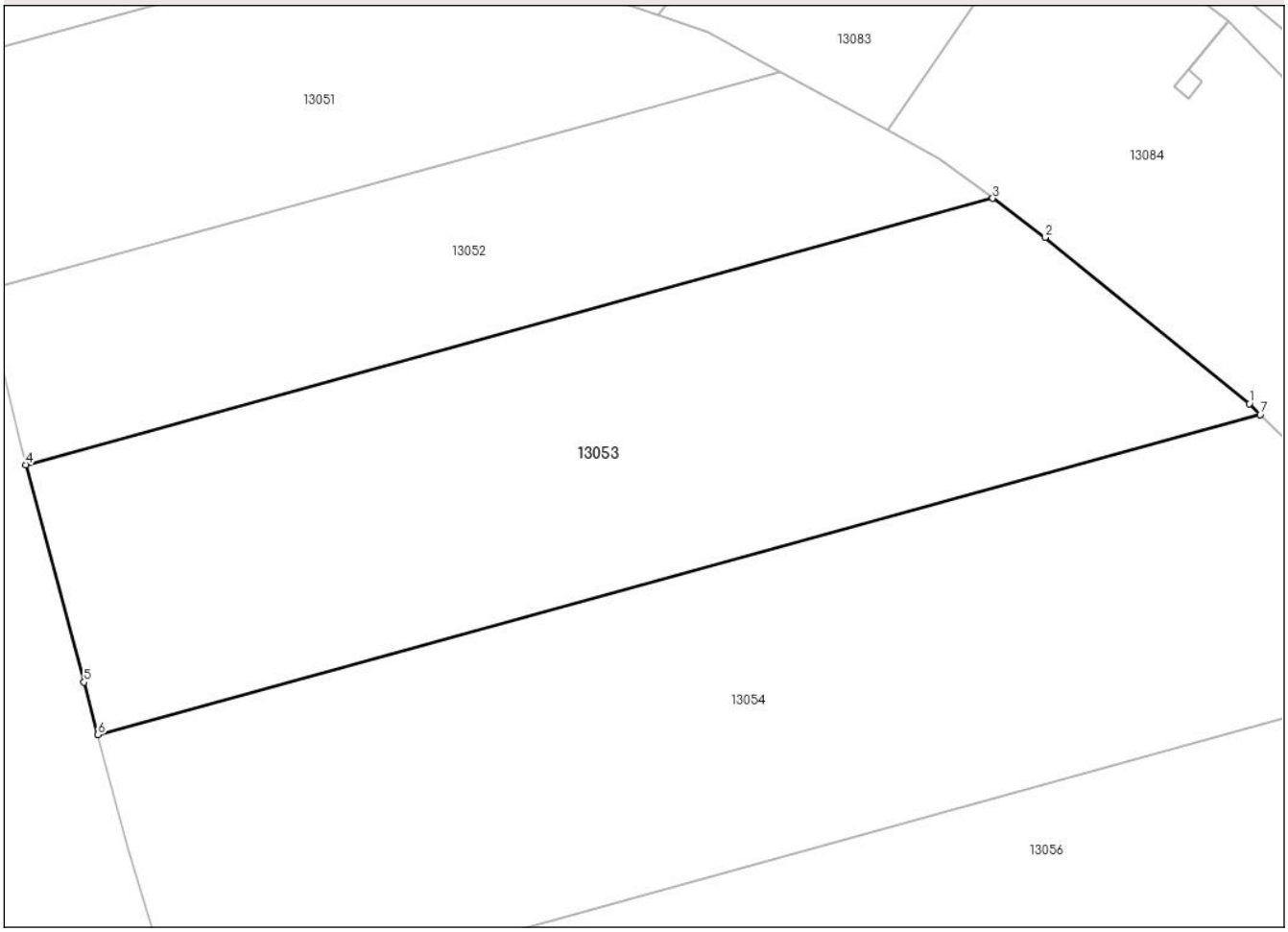

Date referitoare la teren

Crt	Categorie folosință	Intra vilan	Suprafaţa (mp)	Tarla	Parcelă	Nr. topo	Observaţii / Referinţe
1	arabil	NU	16.000	15	649/3	-	

Lungime Segmente
1) Valorile lungimilor segmentelor sunt obţinute din proiecţie în plan.

Punct început	X / Y	Punct sfârşit	X / Y	Lungime segment (** (m)
1	429.821,166 559.763,48	2	429.774,679 559.801,281	59.916
2	429.774,679 559.801,281	3	429.762,76 559.810,181	14.875
3	429.762,76 559.810,181	4	429.542,677 559.749,616	228.264
4	429.542,677 559.749,616	5	429.555,906 559.700,181	51.174
5	429.555,906 559.700,181	6	429.559,082 559.688,232	12.364

Document care conține date cu caracter personal, protejat de prevederile Regulamentului (UE) nr. 679/2016 și Legii 190/2018

Punct început	X / Y	Punct sfârşit	X / Y	Lungime segment (** (m)
6	429.559,082 559.688,232	7	429.823,64 559.761,036	274.393
7	429.823,64 559.761,036	1	429.821,166 559.763,48	3.478

** Lungimile segmentelor sunt determinate în planul de proiecţie Stereo 70 şi sunt rotunjite la 1 milimetru.
*** Distanţa dintre puncte este formată din segmente cumulate ce sunt mai mici decât valoarea 1 milimetru.

Document care conține date cu caracter personal, protejat de prevederile Regulamentului (UE) nr. 679/2016 și Legii 190/2018

DATE DESPRE IMOBILUL NR. 13054

Oficiul de Cadastru şi Publicitate Imobiliară MUREŞ
Biroul de Cadastru şi Publicitate Imobiliară Luduş

A. Partea I. Descrierea imobilului

TEREN Extravilan

Adresa: Jud. Mureş, Extravilanul orasului Ludus

Nr. Crt	Nr cadastral Nr. topografic	Suprafaţa* (mp)	Observaţii / Referinţe
A1	52417	20.000	Sector cadastral:13 Teren neimprejmuit;

B. Partea II. Proprietari şi acte

Inscrieri privitoare la dreptul de proprietate şi alte drepturi reale		Referinţe
2517 / 12/03/2012		
Act Notarial nr. 282, din 17/02/2012 emis de NP MANOILA ADRIANA (act notarial nr. 2526/22-11-2010 emis de NP MANOILA ADRIANA;);		
B3	Intabulare, drept de PROPRIETATEcu titlu de drept cumparare, dobandit prin Conventie, cota actuala 1/1, cota initiala 1/1	A1
	1) **S.C. AGRI TERENURI S.A.**, CIF:24816228, ca bun social	
12829 / 12/09/2022		
Act Notarial nr. 2456, din 09/09/2022 emis de Diaconescu Remus Stefan;		
B4	Se noteaza vanzarea cu plata pretului in rate, cu rezerva dreptului de proprietate pana la plata integrala a pretului in favoarea	A1
	1) **KESZEG VIORICA** 2) **KESZEG EUGEN**, si sotia	

C. Partea III. SARCINI .

Inscrieri privind dezmembramintele dreptului de proprietate, drepturi reale de garanţie şi sarcini	Referinţe
NU SUNT	

Anexa Nr. 1 La Partea I

Teren

Nr cadastral	Suprafaţa (mp)*	Observaţii / Referinţe
52417	20.000	

* Suprafaţa este determinată in planul de proiecţie Stereo 70.

DETALII LINIARE IMOBIL

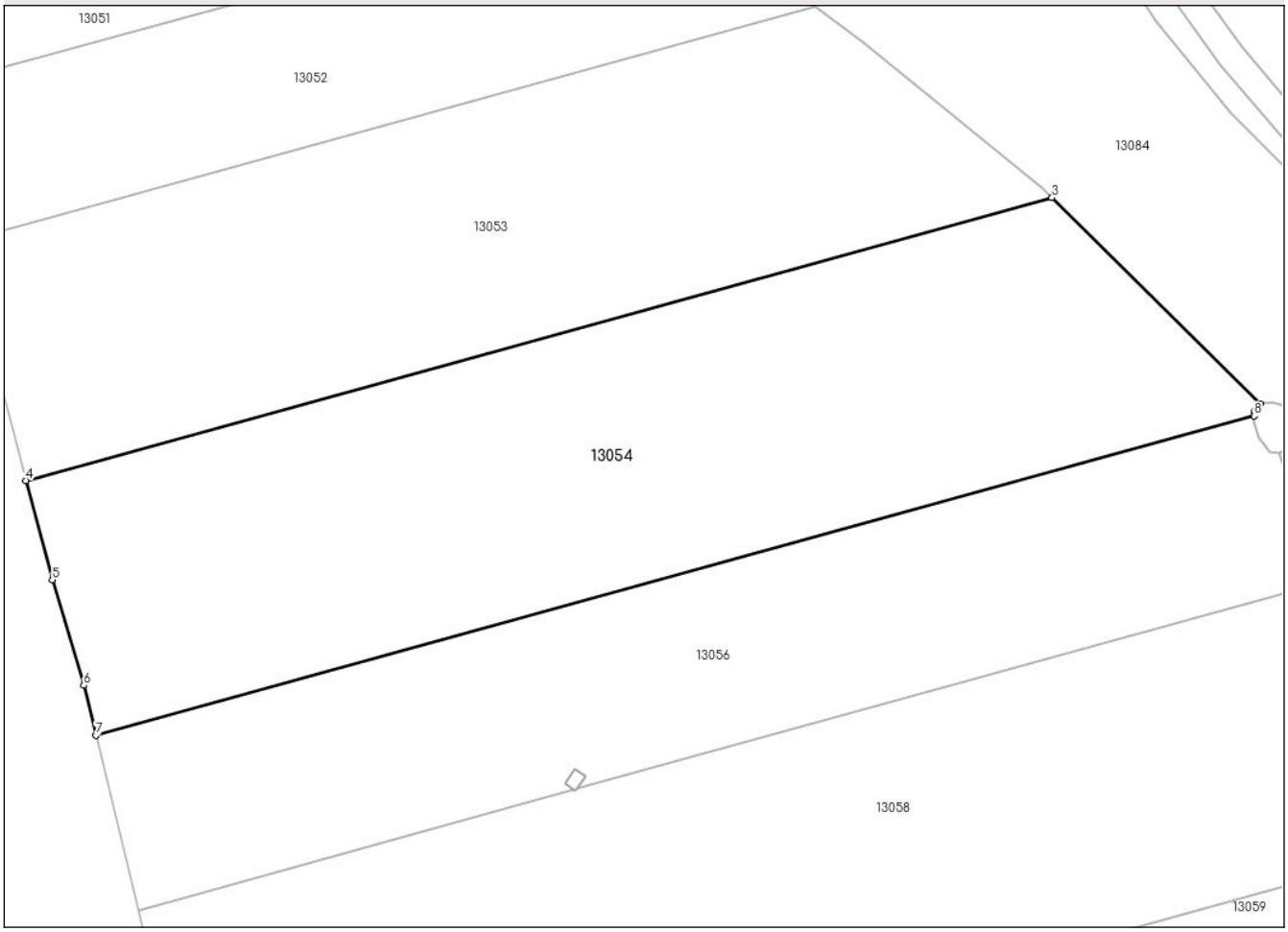

Date referitoare la teren

Crt	Categorie folosință	Intra vilan	Suprafaţa (mp)	Tarla	Parcelă	Nr. topo	Observaţii / Referinţe
1	arabil	NU	20.000	15	649/4	-	

Lungime Segmente
1) Valorile lungimilor segmentelor sunt obţinute din proiecţie în plan.

Punct început	X / Y	Punct sfârşit	X / Y	Lungime segment (** (m)
1	429.875,845 559.705,87	2	429.877,336 559.707,984	2.587
2	429.877,336 559.707,984	3	429.823,64 559.761,036	75.484
3	429.823,64 559.761,036	4	429.559,082 559.688,232	274.393
4	429.559,082 559.688,232	5	429.565,886 559.662,639	26.482
5	429.565,886 559.662,639	6	429.573,983 559.635,434	28.384

Document care conține date cu caracter personal, protejat de prevederile Regulamentului (UE) nr. 679/2016 și Legii 190/2018

Punct început	X / Y	Punct sfârşit	X / Y	Lungime segment (** (m)
6	429.573,983 559.635,434	7	429.577,09 559.622,609	13.196
7	429.577,09 559.622,609	8	429.875,786 559.704,808	309.8
8	429.875,786 559.704,808	1	429.875,845 559.705,87	1.064

** Lungimile segmentelor sunt determinate în planul de proiecţie Stereo 70 şi sunt rotunjite la 1 milimetru.
*** Distanţa dintre puncte este formată din segmente cumulate ce sunt mai mici decât valoarea 1 milimetru.

Document care conține date cu caracter personal, protejat de prevederile Regulamentului (UE) nr. 679/2016 și Legii 190/2018

DATE DESPRE IMOBILUL NR. 13055

Oficiul de Cadastru şi Publicitate Imobiliară MUREŞ
Biroul de Cadastru şi Publicitate Imobiliară Luduş

A. Partea I. Descrierea imobilului

TEREN Extravilan

Adresa: Jud. Mureş, Extravilanul orasului Ludus

Nr. Crt	Nr cadastral Nr. topografic	Suprafaţa* (mp)	Observaţii / Referinţe
A1		105	Sector cadastral:13 Teren neimprejmuit; Rezerva comisiei locale de fond funciar

B. Partea II. Proprietari şi acte

Inscrieri privitoare la dreptul de proprietate şi alte drepturi reale		Referinţe
/		
Act Normativ nr. 7, din 13/03/1996 emis de Parlamentul Romaniei;		
B1	Inscrierea posesiei, drept de PROPRIETATE, dobandit prin Constituire, cota actuala 1/1	A1
	1) **NEIDENTIFICAT NEIDENTIFICAT**	
B2	Se notează mentiunea proprietar neidentificat, rezerva comisiei locale de fond funciar	A1

C. Partea III. SARCINI .

Inscrieri privind dezmembramintele dreptului de proprietate, drepturi reale de garanţie şi sarcini	Referinţe
NU SUNT	

Anexa Nr. 1 La Partea I

Teren

Nr cadastral	Suprafaţa (mp)*	Observaţii / Referinţe
	105	Rezerva comisiei locale de fond funciar

* Suprafaţa este determinată in planul de proiecţie Stereo 70.

DETALII LINIARE IMOBIL

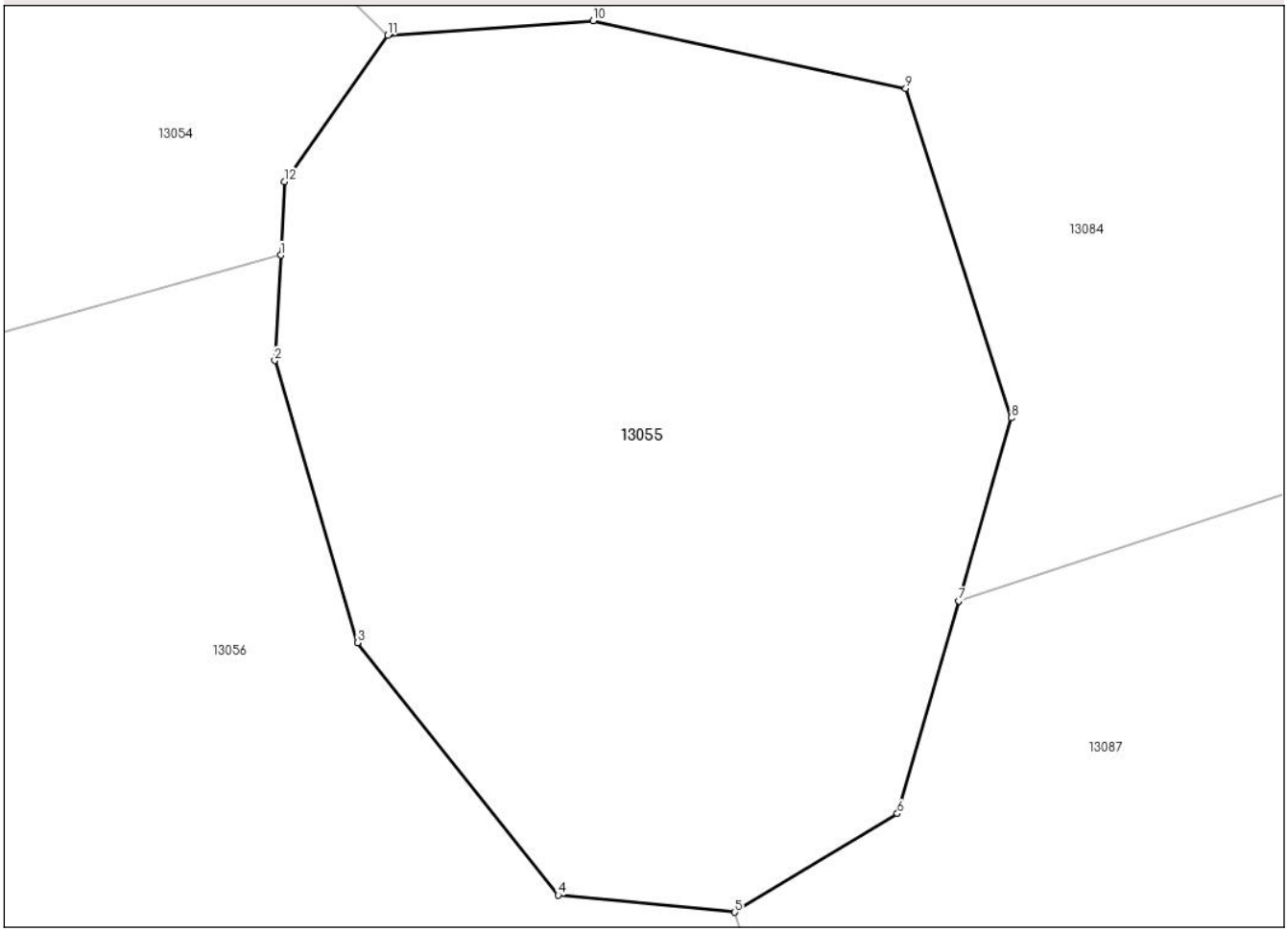

Date referitoare la teren

Crt	Categorie folosință	Intra vilan	Suprafaţa (mp)	Tarla	Parcelă	Nr. topo	Observaţii / Referinţe
1	neproductiv	NU	105	15	-	-	

Lungime Segmente
1) Valorile lungimilor segmentelor sunt obţinute din proiecţie în plan.

Punct început	X / Y	Punct sfârşit	X / Y	Lungime segment (** (m)
1	429.875,786 559.704,808	2	429.875,701 559.703,288	1.522
2	429.875,701 559.703,288	3	429.876,899 559.699,21	4.25
3	429.876,899 559.699,21	4	429.879,802 559.695,562	4.662
4	429.879,802 559.695,562	5	429.882,355 559.695,316	2.565
5	429.882,355 559.695,316	6	429.884,707 559.696,74	2.749

Document care conține date cu caracter personal, protejat de prevederile Regulamentului (UE) nr. 679/2016 și Legii 190/2018

Punct început	X / Y	Punct sfârşit	X / Y	Lungime segment (** (m)
6	429.884,707 559.696,74	7	429.885,594 559.699,815	3.2
7	429.885,594 559.699,815	8	429.886,356 559.702,459	2.752
8	429.886,356 559.702,459	9	429.884,827 559.707,22	5.0
9	429.884,827 559.707,22	10	429.880,307 559.708,197	4.624
10	429.880,307 559.708,197	11	429.877,336 559.707,984	2.979
11	429.877,336 559.707,984	12	429.875,845 559.705,87	2.587
12	429.875,845 559.705,87	1	429.875,786 559.704,808	1.064

** Lungimile segmentelor sunt determinate în planul de proiecţie Stereo 70 şi sunt rotunjite la 1 milimetru.
*** Distanţa dintre puncte este formată din segmente cumulate ce sunt mai mici decât valoarea 1 milimetru.

Document care conține date cu caracter personal, protejat de prevederile Regulamentului (UE) nr. 679/2016 și Legii 190/2018

DATE DESPRE IMOBILUL NR. 13056

Oficiul de Cadastru şi Publicitate Imobiliară MUREŞ
Biroul de Cadastru şi Publicitate Imobiliară Luduș

A. Partea I. Descrierea imobilului

TEREN Extravilan

Adresa: Jud. Mureș, Extravilanul orasului Ludus

Nr. Crt	Nr cadastral Nr. topografic	Suprafaţa* (mp)	Observaţii / Referinţe
A1	52407	14.500	Sector cadastral:13 Teren neimprejmuit;

B. Partea II. Proprietari şi acte

Inscrieri privitoare la dreptul de proprietate şi alte drepturi reale		Referinţe
2432 / 09/03/2012		
Act Notarial nr. 277, din 17/02/2012 emis de NP MANOILA ADRIANA;		
B5	Intabulare, drept de PROPRIETATEcu titlu de drept cumparare, dobandit prin Conventie, cota actuala 1/1, cota initiala 1/1	A1
	1) **S.C. AGRI TERENURI S.A.**, CIF:24816228, ca bun social	
8006 / 23/05/2022		
Act Notarial nr. 1151, din 18/05/2022 emis de Diaconescu Remus Stefan;		
B6	Se noteaza vanzarea cu plata pretului in rate, cu rezerva dreptului de proprietate pana la plata integrala a pretului in favoarea cumparatorului Nemes Valeriu-Ovidiu si sotia Nemes Roxana-Erika	A1

C. Partea III. SARCINI .

Inscrieri privind dezmembramintele dreptului de proprietate, drepturi reale de garanţie şi sarcini	Referinţe
NU SUNT	

Anexa Nr. 1 La Partea I

Teren

Nr cadastral	Suprafaţa (mp)*	Observaţii / Referinţe
52407	14.500	

* Suprafaţa este determinată in planul de proiecţie Stereo 70.

DETALII LINIARE IMOBIL

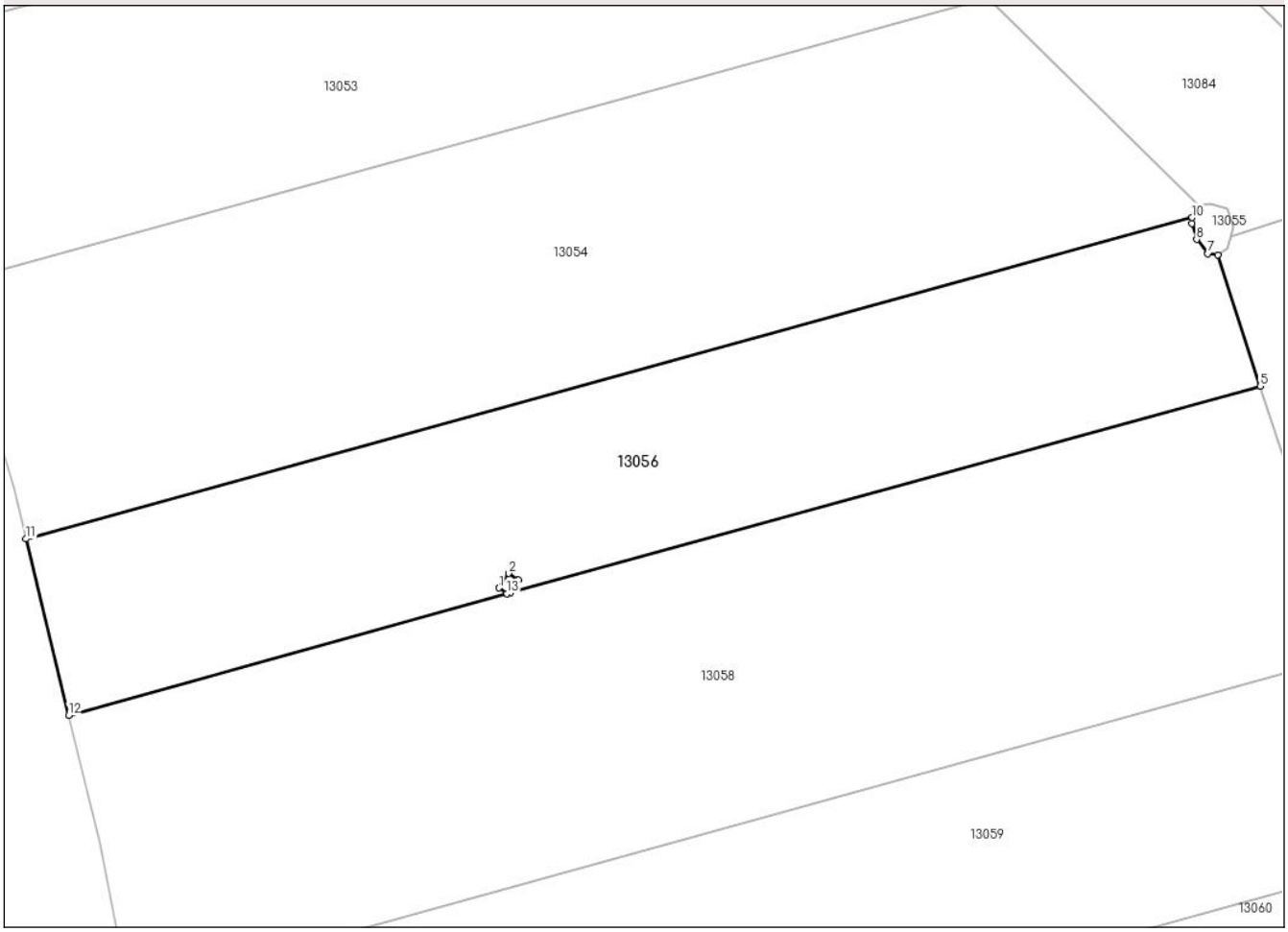

Date referitoare la teren

Crt	Categorie folosință	Intra vilan	Suprafaţa (mp)	Tarla	Parcelă	Nr. topo	Observaţii / Referinţe
1	arabil	NU	14.500	15	649/5	-	

Lungime Segmente
1) Valorile lungimilor segmentelor sunt obţinute din proiecţie în plan.

Punct început	X / Y	Punct sfârşit	X / Y	Lungime segment (** (m)
1	429.698,171 559.610,05	2	429.700,679 559.613,794	4.506
2	429.700,679 559.613,794	3	429.703,266 559.612,06	3.114
3	429.703,266 559.612,06	4	429.701,12 559.608,857	3.855
4	429.701,12 559.608,857	5	429.893,21 559.661,718	199.231
5	429.893,21 559.661,718	6	429.882,355 559.695,316	35.308

Document care conține date cu caracter personal, protejat de prevederile Regulamentului (UE) nr. 679/2016 și Legii 190/2018

Punct început	X / Y	Punct sfârşit	X / Y	Lungime segment (** (m)
6	429.882,355 559.695,316	7	429.879,802 559.695,562	2.565
7	429.879,802 559.695,562	8	429.876,899 559.699,21	4.662
8	429.876,899 559.699,21	9	429.875,701 559.703,288	4.25
9	429.875,701 559.703,288	10	429.875,786 559.704,808	1.522
10	429.875,786 559.704,808	11	429.577,09 559.622,609	309.8
11	429.577,09 559.622,609	12	429.588,02 559.577,489	46.425
12	429.588,02 559.577,489	13	429.700,292 559.608,629	116.511
13	429.700,292 559.608,629	1	429.698,171 559.610,05	2.553

** Lungimile segmentelor sunt determinate în planul de proiecţie Stereo 70 şi sunt rotunjite la 1 milimetru.
*** Distanţa dintre puncte este formată din segmente cumulate ce sunt mai mici decât valoarea 1 milimetru.

Document care conține date cu caracter personal, protejat de prevederile Regulamentului (UE) nr. 679/2016 și Legii 190/2018

DATE DESPRE IMOBILUL NR. 13057

Oficiul de Cadastru şi Publicitate Imobiliară MUREȘ
Biroul de Cadastru şi Publicitate Imobiliară Luduș

A. Partea I. Descrierea imobilului

TEREN Extravilan

Adresa: Jud. Mureș, Extravilanul orasului Ludus

Nr. Crt	Nr cadastral Nr. topografic	Suprafaţa* (mp)	Observaţii / Referinţe
A1		Din acte: 28 Masurata: 14	Sector cadastral:13 Teren neimprejmuit;

Construcţii

Crt	Nr cadastral Nr. topografic	Adresa	Observaţii / Referinţe
A1.1		Jud. Mureș	Nr. niveluri:1; S. construita la sol:14 mp; Stalp

B. Partea II. Proprietari şi acte

Inscrieri privitoare la dreptul de proprietate şi alte drepturi reale		Referinţe
/		
Act Normativ nr. 123, din 10/07/2012 emis de Parlamentul Romaniei;		
B1	Intabulare, drept de PROPRIETATE, dobandit prin Lege, cota actuala 1/1	A1, A1.1
	1) **STATUL ROMAN**, CIF:9999999999999, Lipsa CUI	

C. Partea III. SARCINI .

Inscrieri privind dezmembramintele dreptului de proprietate, drepturi reale de garanţie şi sarcini	Referinţe
NU SUNT	

Document care conține date cu caracter personal, protejat de prevederile Regulamentului (UE) nr. 679/2016 și Legii 190/2018

Anexa Nr. 1 La Partea I

Teren

Nr cadastral	Suprafaţa (mp)*	Observaţii / Referinţe
	Din acte: 28 Masurata: 14	

* Suprafaţa este determinată in planul de proiecţie Stereo 70.

DETALII LINIARE IMOBIL

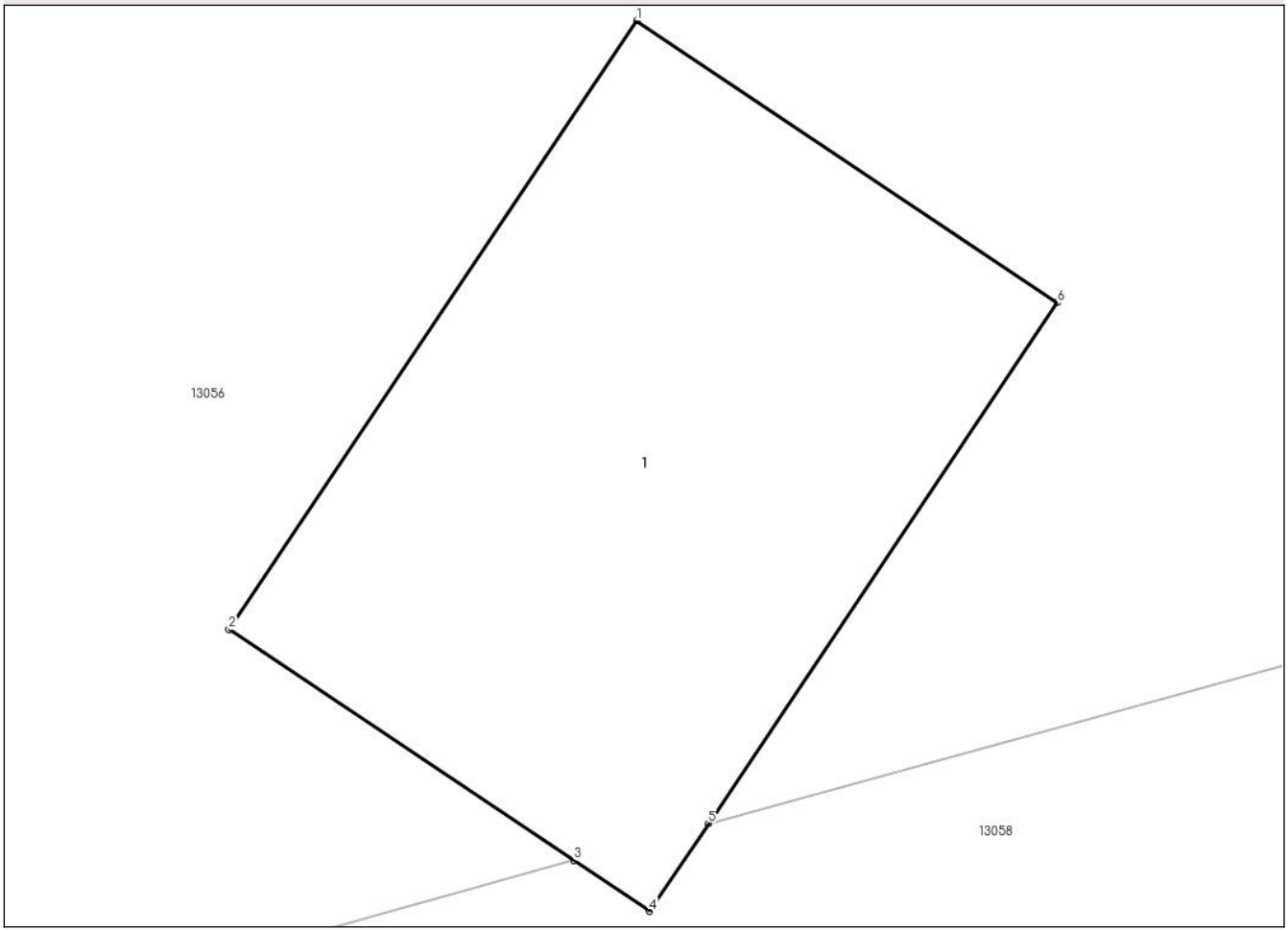

Date referitoare la teren

Crt	Categorie folosinţă	Intra vilan	Suprafaţa (mp)	Tarla	Parcelă	Nr. topo	Observaţii / Referinţe
1	curti constructii	NU	14	15	-	-	

Date referitoare la construcţii

Crt	Număr	Destinaţie construcţie	Supraf. (mp)	Situaţie juridică	Observaţii / Referinţe
A1.1		constructii industriale si edilitare	14	Cu acte	Nr. niveluri:1; S. construita la sol:14 mp; Stalp

Lungime Segmente
1) Valorile lungimilor segmentelor sunt obţinute din proiecţie în plan.

Punct început	X / Y	Punct sfârşit	X / Y	Lungime segment (** (m)
1	429.700,679 559.613,794	2	429.698,171 559.610,05	4.506
2	429.698,171 559.610,05	3	429.700,292 559.608,629	2.553
3	429.700,292 559.608,629	4	429.700,758 559.608,316	0.561

Document care conține date cu caracter personal, protejat de prevederile Regulamentului (UE) nr. 679/2016 și Legii 190/2018

Punct început	X / Y	Punct sfârşit	X / Y	Lungime segment (** (m)
4	429.700,758 559.608,316	5	429.701,12 559.608,857	0.651
5	429.701,12 559.608,857	6	429.703,266 559.612,06	3.855
6	429.703,266 559.612,06	1	429.700,679 559.613,794	3.114

** Lungimile segmentelor sunt determinate în planul de proiecţie Stereo 70 şi sunt rotunjite la 1 milimetru.
*** Distanţa dintre puncte este formată din segmente cumulate ce sunt mai mici decât valoarea 1 milimetru.

DATE DESPRE IMOBILUL NR. 13058

Oficiul de Cadastru şi Publicitate Imobiliară MUREŞ
Biroul de Cadastru şi Publicitate Imobiliară Luduș

A. Partea I. Descrierea imobilului

TEREN Extravilan

Adresa: Jud. Mureș, Extravilanul orasului Ludus

Nr. Crt	Nr cadastral Nr. topografic	Suprafaţa* (mp)	Observaţii / Referinţe
A1		23.200	Sector cadastral:13 Teren neimprejmuit;

B. Partea II. Proprietari şi acte

Inscrieri privitoare la dreptul de proprietate şi alte drepturi reale		Referinţe
/		
Act Administrativ nr. 141327, din 16/02/2000 emis de CJPSDDPAT Mureș;		
B1	Intabulare, drept de PROPRIETATE, dobandit prin Reconstituire, cota actuala 1/1	A1
	1) **ASZALOS A SUSANA**	

C. Partea III. SARCINI .

Inscrieri privind dezmembramintele dreptului de proprietate, drepturi reale de garanţie şi sarcini	Referinţe
NU SUNT	

Document care conține date cu caracter personal, protejat de prevederile Regulamentului (UE) nr. 679/2016 și Legii 190/2018

Anexa Nr. 1 La Partea I

Teren

Nr cadastral	Suprafaţa (mp)*	Observaţii / Referinţe
	23.200	

* Suprafaţa este determinată in planul de proiecţie Stereo 70.

DETALII LINIARE IMOBIL

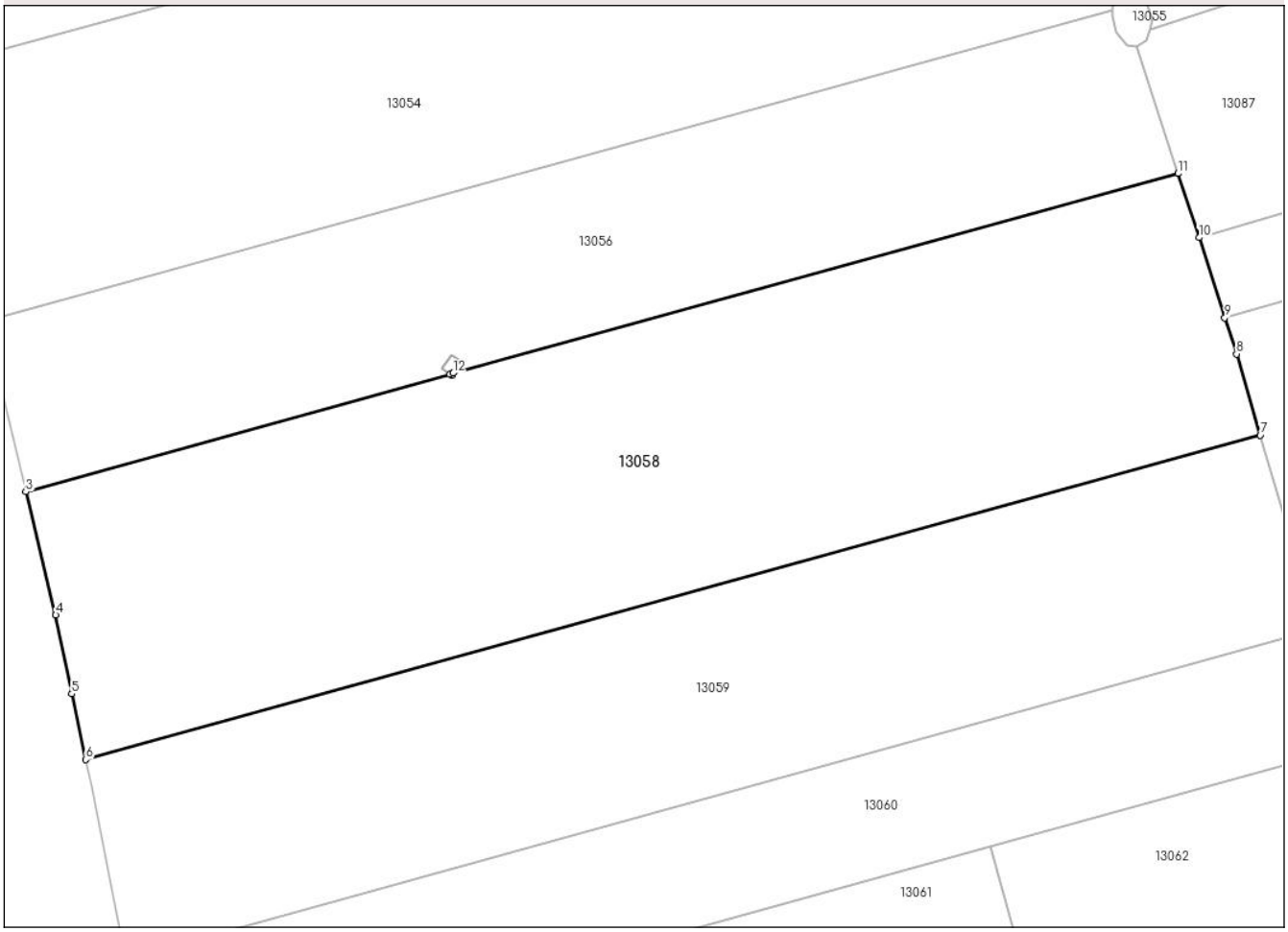

Date referitoare la teren

Crt	Categorie folosință	Intra vilan	Suprafaţa (mp)	Tarla	Parcelă	Nr. topo	Observaţii / Referinţe
1	arabil	NU	23.200	15	649/6	-	

Lungime Segmente
1) Valorile lungimilor segmentelor sunt obţinute din proiecţie în plan.

Punct început	X / Y	Punct sfârşit	X / Y	Lungime segment (** (m)
1	429.700,758 559.608,316	2	429.700,292 559.608,629	0.561
2	429.700,292 559.608,629	3	429.588,02 559.577,489	116.511
3	429.588,02 559.577,489	4	429.595,918 559.544,883	33.549
4	429.595,918 559.544,883	5	429.600,173 559.524,057	21.256
5	429.600,173 559.524,057	6	429.603,92 559.506,671	17.785

Document care conține date cu caracter personal, protejat de prevederile Regulamentului (UE) nr. 679/2016 și Legii 190/2018

Punct început	X / Y	Punct sfârşit	X / Y	Lungime segment (** (m)
6	429.603,92 559.506,671	7	429.914,936 559.592,452	322.629
7	429.914,936 559.592,452	8	429.908,644 559.613,944	22.394
8	429.908,644 559.613,944	9	429.905,551 559.623,519	10.062
9	429.905,551 559.623,519	10	429.898,7 559.644,724	22.284
10	429.898,7 559.644,724	11	429.893,21 559.661,718	17.859
11	429.893,21 559.661,718	12	429.701,12 559.608,857	199.231
12	429.701,12 559.608,857	1	429.700,758 559.608,316	0.651

** Lungimile segmentelor sunt determinate în planul de proiecţie Stereo 70 şi sunt rotunjite la 1 milimetru.
*** Distanţa dintre puncte este formată din segmente cumulate ce sunt mai mici decât valoarea 1 milimetru.

Document care conține date cu caracter personal, protejat de prevederile Regulamentului (UE) nr. 679/2016 și Legii 190/2018

DATE DESPRE IMOBILUL NR. 13059

Oficiul de Cadastru şi Publicitate Imobiliară MUREŞ
Biroul de Cadastru şi Publicitate Imobiliară Luduș

A. Partea I. Descrierea imobilului

TEREN Extravilan

Adresa: Jud. Mureș, Extravilanul orasului Ludus

Nr. Crt	Nr cadastral Nr. topografic	Suprafaţa* (mp)	Observaţii / Referinţe
A1	52392	17.400	Sector cadastral:13 Teren neimprejmuit;

B. Partea II. Proprietari şi acte

Inscrieri privitoare la dreptul de proprietate şi alte drepturi reale		Referinţe
2015 / 05/03/2012		
Act Notarial nr. 280, din 17/02/2012 emis de NP MANOILA ADRIANA;		
B3	Intabulare, drept de PROPRIETATEcu titlu de drept cumparare, dobandit prin Conventie, cota actuala 1/1, cota initiala 1/1	A1
	1) **S.C. AGRI TERENURI S.A.**, CIF:24816228, ca bun social	
12828 / 12/09/2022		
Act Notarial nr. 2456, din 09/09/2022 emis de Diaconescu Remus Stefan;		
B4	Se noteaza vanzarea cu plata pretului in rate, cu rezerva dreptului de proprietate pana la plata integrala a pretului in favoarea	A1
	1) **KESZEG EUGEN**, si sotia 2) **KESZEG VIORICA**	

C. Partea III. SARCINI .

Inscrieri privind dezmembramintele dreptului de proprietate, drepturi reale de garanţie şi sarcini	Referinţe
NU SUNT	

Document care conține date cu caracter personal, protejat de prevederile Regulamentului (UE) nr. 679/2016 și Legii 190/2018

Anexa Nr. 1 La Partea I

Teren

Nr cadastral	Suprafaţa (mp)*	Observaţii / Referinţe
52392	17.400	

* Suprafaţa este determinată in planul de proiecţie Stereo 70.

DETALII LINIARE IMOBIL

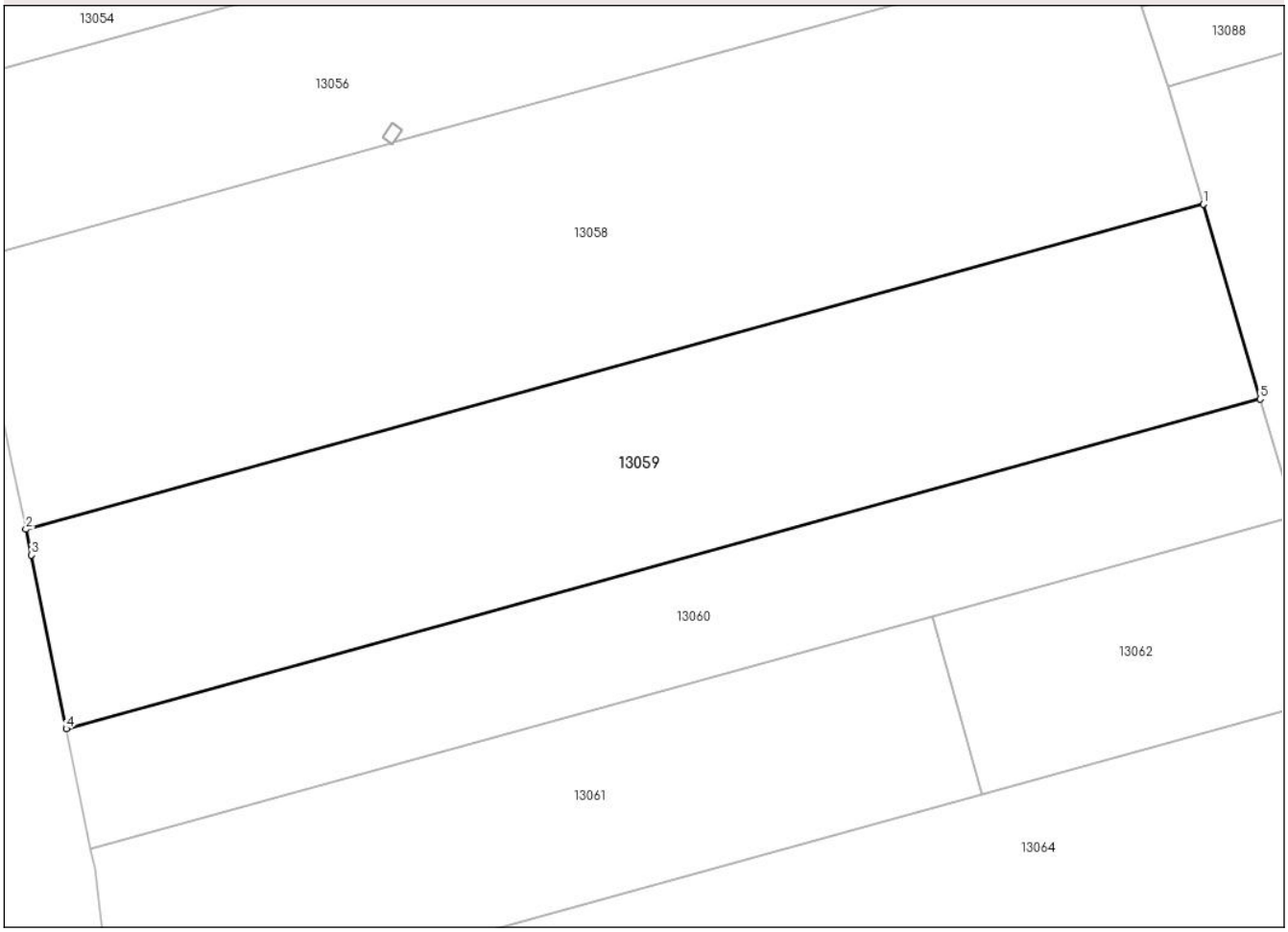

Date referitoare la teren

Crt	Categorie folosință	Intra vilan	Suprafaţa (mp)	Tarla	Parcelă	Nr. topo	Observaţii / Referinţe
1	arabil	NU	17.400	15	649/7	-	

Lungime Segmente
1) Valorile lungimilor segmentelor sunt obţinute din proiecţie în plan.

Punct început	X / Y	Punct sfârşit	X / Y	Lungime segment (** (m)
1	429.914,936 559.592,452	2	429.603,92 559.506,671	322.629
2	429.603,92 559.506,671	3	429.605,381 559.499,891	6.936
3	429.605,381 559.499,891	4	429.614,548 559.454,044	46.754
4	429.614,548 559.454,044	5	429.929,987 559.541,045	327.217
5	429.929,987 559.541,045	1	429.914,936 559.592,452	53.565

Document care conține date cu caracter personal, protejat de prevederile Regulamentului (UE) nr. 679/2016 și Legii 190/2018

** Lungimile segmentelor sunt determinate în planul de proiecţie Stereo 70 şi sunt rotunjite la 1 milimetru.
*** Distanţa dintre puncte este formată din segmente cumulate ce sunt mai mici decât valoarea 1 milimetru.

Document care conține date cu caracter personal, protejat de prevederile Regulamentului (UE) nr. 679/2016 și Legii 190/2018

DATE DESPRE IMOBILUL NR. 13060

Oficiul de Cadastru şi Publicitate Imobiliară MUREŞ
Biroul de Cadastru şi Publicitate Imobiliară Luduş

A. Partea I. Descrierea imobilului

TEREN Extravilan

Adresa: Jud. Mureş, Extravilanul orasului Ludus

Nr. Crt	Nr cadastral Nr. topografic	Suprafaţa* (mp)	Observaţii / Referinţe
A1	52395	10.600	Sector cadastral:13 Teren neimprejmuit;

B. Partea II. Proprietari şi acte

Inscrieri privitoare la dreptul de proprietate şi alte drepturi reale		Referinţe
2513 / 12/03/2012		
Act Notarial nr. 284, din 17/02/2012 emis de NP MANOILA ADRIANA;		
B5	Intabulare, drept de PROPRIETATEcu titlu de drept cumparare, dobandit prin Conventie, cota actuala 1/1, cota initiala 1/1	A1
	1) **S.C. AGRI TERENURI S.A.**, CIF:24816228, ca bun social	
12832 / 12/09/2022		
Act Notarial nr. 2456, din 09/09/2022 emis de Diaconescu Remus Stefan;		
B6	Se noteaza vanzarea cu plata pretului in rate, cu rezerva dreptului de proprietate pana la plata integrala a pretului in favoarea	A1
	1) **KESZEG EUGEN**, si sotia 2) **KESZEG VIORICA**	

C. Partea III. SARCINI .

Inscrieri privind dezmembramintele dreptului de proprietate, drepturi reale de garanţie şi sarcini	Referinţe
NU SUNT	

Document care conține date cu caracter personal, protejat de prevederile Regulamentului (UE) nr. 679/2016 și Legii 190/2018

Anexa Nr. 1 La Partea I

Teren

Nr cadastral	Suprafaţa (mp)*	Observaţii / Referinţe
52395	10.600	

* Suprafaţa este determinată in planul de proiecţie Stereo 70.

DETALII LINIARE IMOBIL

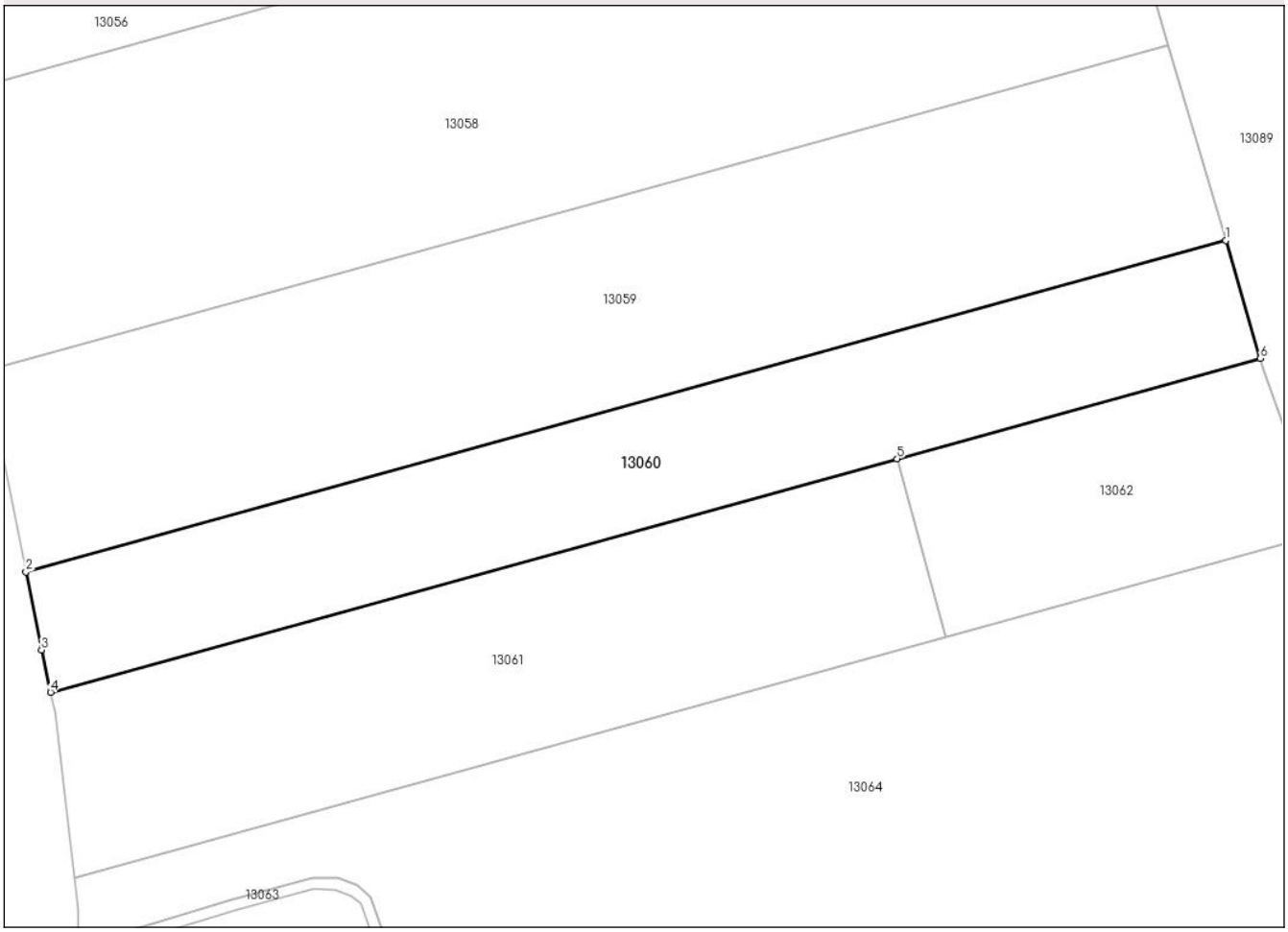

Date referitoare la teren

Crt	Categorie folosință	Intra vilan	Suprafaţa (mp)	Tarla	Parcelă	Nr. topo	Observaţii / Referinţe
1	arabil	NU	10.600	15	649/7/1	-	

Lungime Segmente
1) Valorile lungimilor segmentelor sunt obţinute din proiecţie în plan.

Punct început	X / Y	Punct sfârşit	X / Y	Lungime segment (** (m)
1	429.929,987 559.541,045	2	429.614,548 559.454,044	327.217
2	429.614,548 559.454,044	3	429.618,644 559.433,558	20.891
3	429.618,644 559.433,558	4	429.621,062 559.422,378	11.438
4	429.621,062 559.422,378	5	429.843,559 559.483,745	230.805
5	429.843,559 559.483,745	6	429.939,052 559.510,083	99.059

Document care conține date cu caracter personal, protejat de prevederile Regulamentului (UE) nr. 679/2016 și Legii 190/2018

Punct început	X / Y	Punct sfârşit	X / Y	Lungime segment (** (m)
6	429.939,052 559.510,083	1	429.929,987 559.541,045	32.262

** Lungimile segmentelor sunt determinate în planul de proiecţie Stereo 70 şi sunt rotunjite la 1 milimetru.
*** Distanţa dintre puncte este formată din segmente cumulate ce sunt mai mici decât valoarea 1 milimetru.

DATE DESPRE IMOBILUL NR. 13061

Oficiul de Cadastru şi Publicitate Imobiliară MUREŞ
Biroul de Cadastru şi Publicitate Imobiliară Luduş

A. Partea I. Descrierea imobilului

TEREN Necunoscut

Adresa: Loc. Luduş, Jud. Mureş, Intravilanul si extravilanul orasului Ludus

Nr. Crt	Nr cadastral Nr. topografic	Suprafaţa* (mp)	Observaţii / Referinţe
A1	52418	11.400	Sector cadastral:13 Teren neimprejmuit;

B. Partea II. Proprietari şi acte

Inscrieri privitoare la dreptul de proprietate şi alte drepturi reale		Referinţe
2518 / 12/03/2012		
Act Notarial nr. 282, din 17/02/2012 emis de MANOILA ADRIANA - notar public (act notarial nr. 2526/22. 11.2010 emis de MANOILA ADRIANA - notar public);		
B3	Intabulare, drept de PROPRIETATEcu titlu de drept cumparare, dobandit prin Conventie, cota actuala 1/1, cota initiala 1/1	A1
	1) **S.C. AGRI TERENURI S.A.**, CIF:24816228, ca bun social	
12830 / 12/09/2022		
Act Notarial nr. 2456, din 09/09/2022 emis de Diaconescu Remus Stefan;		
B4	Se noteaza vanzarea cu plata pretului in rate, cu rezerva dreptului de proprietate pana la plata integrala a pretului in favoarea	A1
	1) **KESZEG VIORICA** 2) **KESZEG EUGEN**, si sotia	

C. Partea III. SARCINI .

Inscrieri privind dezmembramintele dreptului de proprietate, drepturi reale de garanţie şi sarcini	Referinţe
NU SUNT	

Anexa Nr. 1 La Partea I

Teren

Nr cadastral	Suprafaţa (mp)*	Observaţii / Referinţe
52418	11.400	

* Suprafaţa este determinată in planul de proiecţie Stereo 70.

DETALII LINIARE IMOBIL

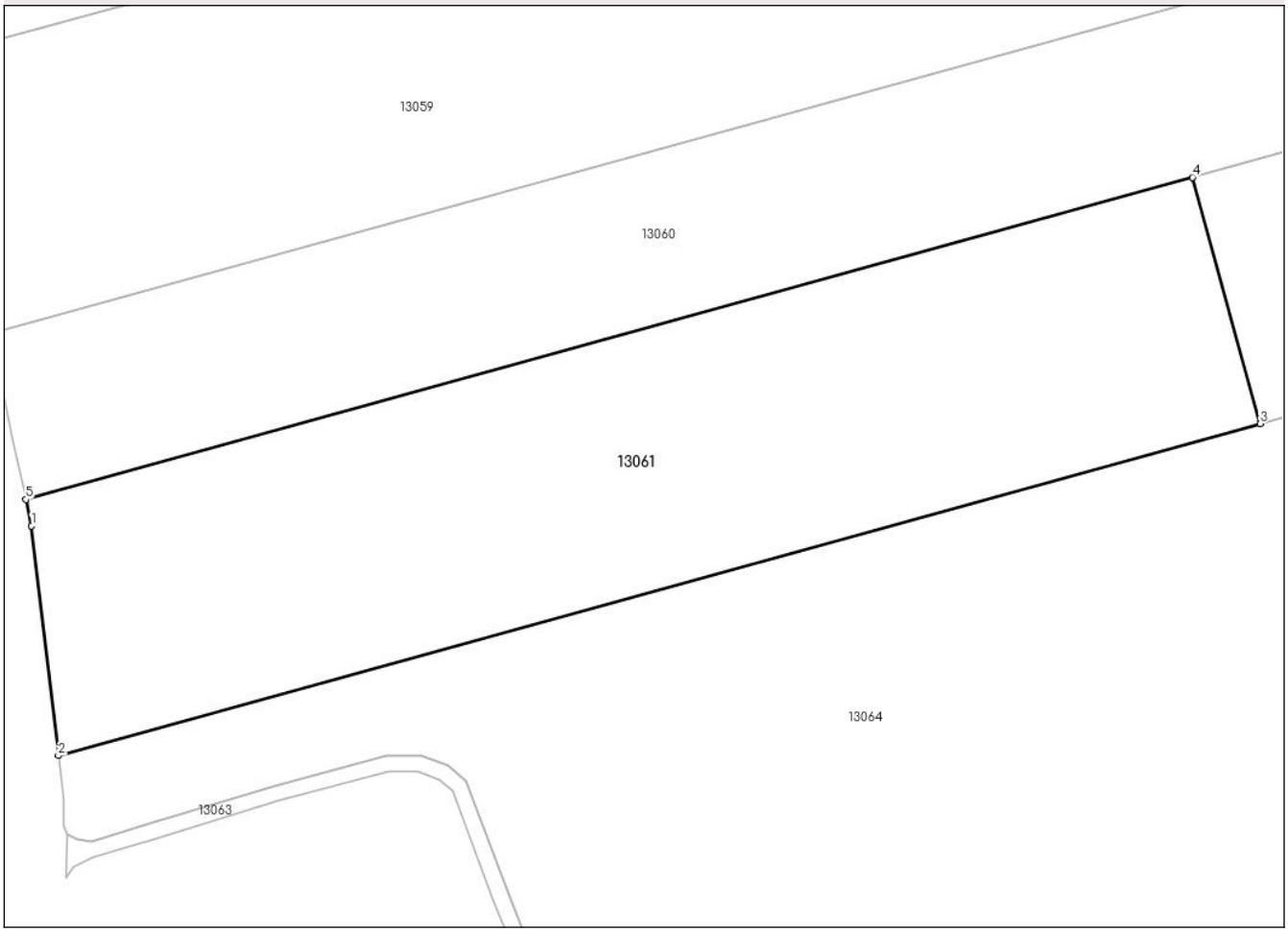

Date referitoare la teren

Crt	Categorie folosință	Intra vilan	Suprafaţa (mp)	Tarla	Parcelă	Nr. topo	Observaţii / Referinţe
1	arabil	DA	107	15	652	-	
2	arabil	NU	11.293	15	652	-	

Lungime Segmente
1) Valorile lungimilor segmentelor sunt obţinute din proiecţie în plan.

Punct început	X / Y	Punct sfârşit	X / Y	Lungime segment (** (m)
1	429.622,149 559.417,356	2	429.627,26 559.373,567	44.086
2	429.627,26 559.373,567	3	429.856,504 559.436,795	237.804
3	429.856,504 559.436,795	4	429.843,559 559.483,745	48.702
4	429.843,559 559.483,745	5	429.621,062 559.422,378	230.805

Document care conține date cu caracter personal, protejat de prevederile Regulamentului (UE) nr. 679/2016 și Legii 190/2018

Punct început	X / Y	Punct sfârşit	X / Y	Lungime segment (** (m)
5	429.621,062 559.422,378	1	429.622,149 559.417,356	5.138

** Lungimile segmentelor sunt determinate în planul de proiecţie Stereo 70 şi sunt rotunjite la 1 milimetru.
*** Distanţa dintre puncte este formată din segmente cumulate ce sunt mai mici decât valoarea 1 milimetru.

Document care conține date cu caracter personal, protejat de prevederile Regulamentului (UE) nr. 679/2016 și Legii 190/2018

DATE DESPRE IMOBILUL NR. 13062

Oficiul de Cadastru şi Publicitate Imobiliară MUREŞ
Biroul de Cadastru şi Publicitate Imobiliară Luduş

A. Partea I. Descrierea imobilului

TEREN Extravilan

Adresa: Jud. Mureş, Extravilanul orasului Ludus

Nr. Crt	Nr cadastral Nr. topografic	Suprafaţa* (mp)	Observaţii / Referinţe
A1	52462	4.900	Sector cadastral:13 Teren neimprejmuit;

B. Partea II. Proprietari şi acte

Inscrieri privitoare la dreptul de proprietate şi alte drepturi reale		Referinţe
3315 / 27/03/2012		
Act Notarial nr. 472, din 16/03/2012 emis de NP MANOILA ADRIANA (act notarial nr. 2526/22-11-2010 emis de NP MANOILA ADRIANA);		
B3	Intabulare, drept de PROPRIETATEcu titlu de drept cumparare, dobandit prin Conventie, cota actuala 1/1, cota initiala 1/1	A1
	1) **S.C. AGRI TERENURI S.A.**, CIF:24816228, ca bun social	
12831 / 12/09/2022		
Act Notarial nr. 2456, din 09/09/2022 emis de Diaconescu Remus Stefan;		
B4	Se noteaza vanzarea cu plata pretului in rate, cu rezerva dreptului de proprietate pana la plata integrala a pretului in favoarea	A1
	1) **KESZEG EUGEN**, si sotia 2) **KESZEG VIORICA**	

C. Partea III. SARCINI .

Inscrieri privind dezmembramintele dreptului de proprietate, drepturi reale de garanţie şi sarcini	Referinţe
NU SUNT	

Document care conține date cu caracter personal, protejat de prevederile Regulamentului (UE) nr. 679/2016 și Legii 190/2018

Anexa Nr. 1 La Partea I

Teren

Nr cadastral	Suprafaţa (mp)*	Observaţii / Referinţe
52462	4.900	

* Suprafaţa este determinată in planul de proiecţie Stereo 70.

DETALII LINIARE IMOBIL

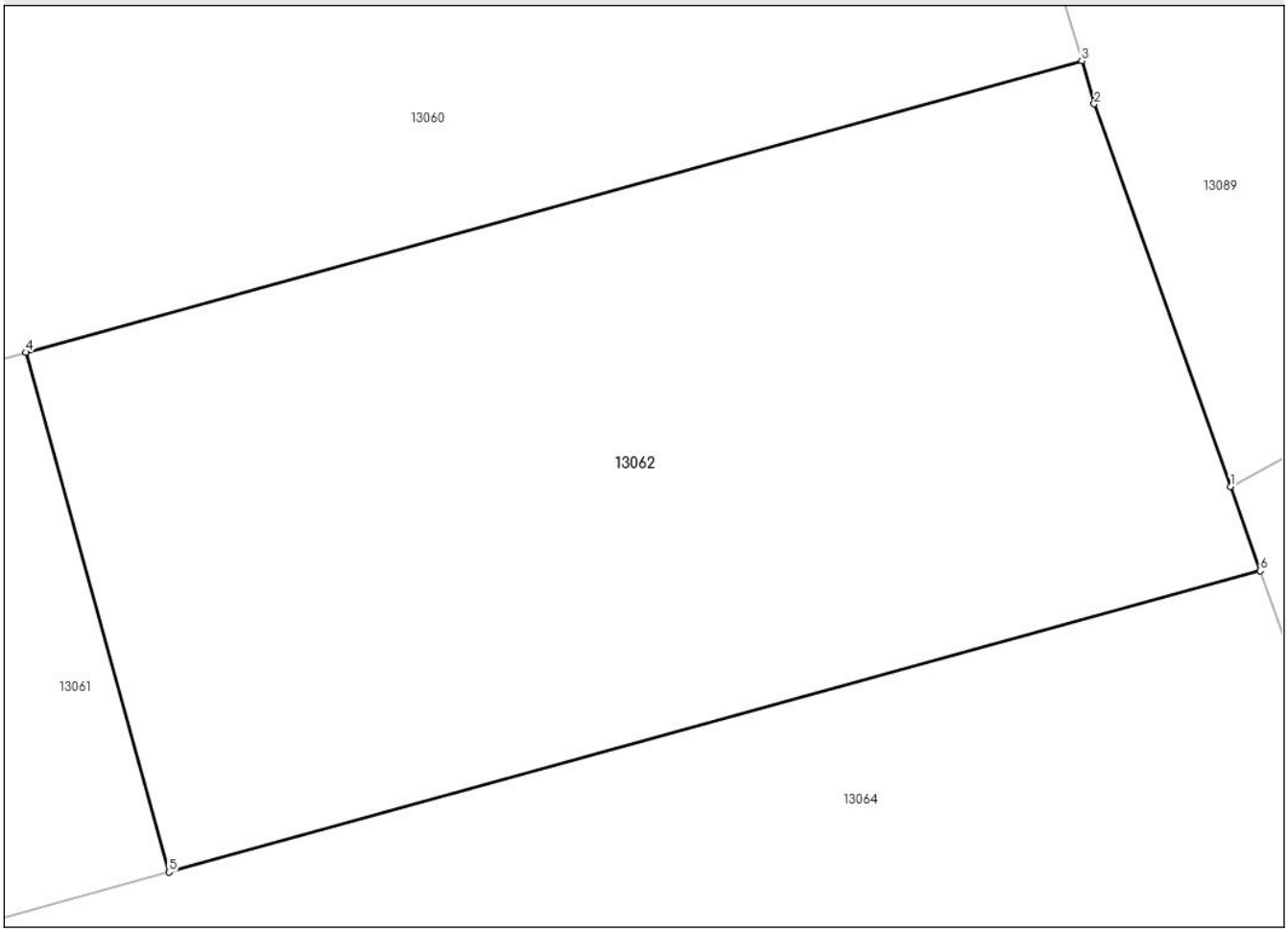

Date referitoare la teren

Crt	Categorie folosință	Intra vilan	Suprafaţa (mp)	Tarla	Parcelă	Nr. topo	Observaţii / Referinţe
1	neproductiv	NU	4.900	15	650	-	

Lungime Segmente
1) Valorile lungimilor segmentelor sunt obţinute din proiecţie în plan.

Punct început	X / Y	Punct sfârşit	X / Y	Lungime segment (** (m)
1	429.952,496 559.471,612	2	429.940,189 559.506,199	36.711
2	429.940,189 559.506,199	3	429.939,052 559.510,083	4.047
3	429.939,052 559.510,083	4	429.843,559 559.483,745	99.059
4	429.843,559 559.483,745	5	429.856,504 559.436,795	48.702
5	429.856,504 559.436,795	6	429.955,199 559.464,016	102.38

Document care conține date cu caracter personal, protejat de prevederile Regulamentului (UE) nr. 679/2016 și Legii 190/2018

Punct început	X / Y	Punct sfârşit	X / Y	Lungime segment (** (m)
6	429.955,199 559.464,016	1	429.952,496 559.471,612	8.063

** Lungimile segmentelor sunt determinate în planul de proiecţie Stereo 70 şi sunt rotunjite la 1 milimetru.
*** Distanţa dintre puncte este formată din segmente cumulate ce sunt mai mici decât valoarea 1 milimetru.

Document care conține date cu caracter personal, protejat de prevederile Regulamentului (UE) nr. 679/2016 și Legii 190/2018

DATE DESPRE IMOBILUL NR. 13063

Oficiul de Cadastru şi Publicitate Imobiliară MUREȘ
Biroul de Cadastru şi Publicitate Imobiliară Luduș

A. Partea I. Descrierea imobilului

TEREN Extravilan

Adresa: Jud. Mureș, Extravilanul orasului Ludus

Nr. Crt	Nr cadastral Nr. topografic	Suprafaţa* (mp)	Observaţii / Referinţe
A1		3.557	Sector cadastral:13 Teren neimprejmuit;

B. Partea II. Proprietari şi acte

Inscrieri privitoare la dreptul de proprietate şi alte drepturi reale		Referinţe
/		
Act Administrativ nr. 4, din 28/01/2025 emis de Orasul Ludus (Hotărârea Consiliului Local);		
B1	Inscrierea provizorie, drept de PROPRIETATE, dobandit prin Lege, cota actuala 1/1	A1
	1) **ORASUL LUDUS**, CIF:5669317	

C. Partea III. SARCINI .

Inscrieri privind dezmembramintele dreptului de proprietate, drepturi reale de garanţie şi sarcini	Referinţe
NU SUNT	

Document care conține date cu caracter personal, protejat de prevederile Regulamentului (UE) nr. 679/2016 și Legii 190/2018

Anexa Nr. 1 La Partea I

Teren

Nr cadastral	Suprafaţa (mp)*	Observaţii / Referinţe
	3.557	

* Suprafaţa este determinată in planul de proiecţie Stereo 70.

DETALII LINIARE IMOBIL

Date referitoare la teren

Crt	Categorie folosință	Intra vilan	Suprafaţa (mp)	Tarla	Parcelă	Nr. topo	Observaţii / Referinţe
1	drum	NU	3.557	15	659	-	

Lungime Segmente

1) Valorile lungimilor segmentelor sunt obţinute din proiecţie în plan.

Punct început	X / Y	Punct sfârşit	X / Y	Lungime segment
1	429.630,837 559.357,55	2	429.628,915 559.358,641	2.21
4	429.630,136 559.352,372	5	429.633,815 559.354,23	4.122
7	429.669,357 559.364,957	8	429.690,157 559.370,652	21.566
10	429.700,028 559.369,037	11	429.702,471 559.366,928	3.227
13	429.721,844 559.317,701	14	429.741,834 559.281,254	41.569
16	429.813,781 559.160,428	17	429.823,315 559.145,053	18.091

Punct început	X / Y	Punct sfârşit	X / Y	Lungime segment
2	429.628,915 559.358,641	3	429.628,666 559.350,315	8.33
5	429.633,815 559.354,23	6	429.645,444 559.357,737	12.146
8	429.690,157 559.370,652	9	429.695,898 559.370,628	5.741
11	429.702,471 559.366,928	12	429.710,43 559.345,739	22.634
14	429.741,834 559.281,254	15	429.786,749 559.207,674	86.205
17	429.823,315 559.145,053	18	429.830,792 559.141,883	8.121

Punct început	X / Y	Punct sfârşit	X / Y	Lungime segment
3	429.628,666 559.350,315	4	429.630,136 559.352,372	2.528
6	429.645,444 559.357,737	7	429.669,357 559.364,957	24.979
9	429.695,898 559.370,628	10	429.700,028 559.369,037	4.426
12	429.710,43 559.345,739	13	429.721,844 559.317,701	30.272
15	429.786,749 559.207,674	16	429.813,781 559.160,428	54.433
18	429.830,792 559.141,883	19	429.838,062 559.142,645	7.31

Document care conține date cu caracter personal, protejat de prevederile Regulamentului (UE) nr. 679/2016 și Legii 190/2018

Punct început	X / Y	Punct sfârşit	X / Y	Lungime segment
19	429.838,062 559.142,645	20	429.845,81 559.145,301	8.191
22	429.864,626 559.148,177	23	429.875,516 559.147,26	10.929
25	429.887,473 559.143,145	26	429.894,819 559.138,72	8.576
28	429.908,084 559.128,938	29	429.921,157 559.118,338	16.83
31	429.951,829 559.095,438	32	429.969,558 559.082,472	21.964
34	430.003,032 559.059,684	35	430.021,491 559.042,92	24.935
37	430.054,586 559.014,734	38	430.070,952 559.001,056	21.329
40	430.112,179 558.959,472	41	430.123,527 558.949,089	15.381
43	430.157,958 558.919,959	44	430.175,691 558.902,427	24.937
46	430.209,421 558.865,591	47	430.215,043 558.860,094	7.863
49	430.226,972 558.855,141	50	430.231,349 558.857,239	4.854
52	430.271,478 558.889,487	53	430.285,162 558.900,039	17.28
55	430.299,002 558.910,341	56	430.299,631 558.914,012	3.724
58	430.289,973 558.940,833	59	430.281,498 558.958,435	19.536
61	430.254,523 559.015,407	62	430.245,426 559.035,535	22.088
64	430.235,126 559.058,624	65	430.234,553 559.060,823	2.272
67	430.236,275 559.065,554	68	430.253,014 559.075,866	19.66
70	430.284,97 559.095,555	71	430.289,512 559.097,783	5.059
73	430.282,62 559.098,527	74	430.271,462 559.092,068	12.893
76	430.233,792 559.068,056	77	430.232,024 559.065,243	3.322
79	430.231,496 559.060,709	80	430.232,163 559.057,917	2.871
82	430.242,702 559.034,303	83	430.251,803 559.014,142	22.12
85	430.266,498 558.983,31	86	430.278,038 558.958,745	27.141
88	430.287,197 558.939,695	89	430.289,867 558.933,183	7.038
91	430.296,56 558.913,855	92	430.296,136 558.911,379	2.512
94	430.283,46 558.902,514	95	430.269,621 558.891,843	17.475
97	430.229,742 558.859,796	98	430.226,563 558.858,272	3.525
100	430.216,886 558.862,488	101	430.211,606 558.867,65	7.384
103	430.195,237 558.886,518	104	430.192,454 558.889,397	4.004
106	430.162,668 558.919,522	107	430.160,002 558.922,158	3.749
109	430.125,493 558.951,356	110	430.122,694 558.953,917	3.794
112	430.098,958 558.977,435	113	430.096,214 558.980,268	3.944
115	430.072,973 559.003,277	116	430.068,527 559.006,993	5.794

Punct început	X / Y	Punct sfârşit	X / Y	Lungime segment
20	429.845,81 559.145,301	21	429.859,032 559.148,571	13.62
23	429.875,516 559.147,26	24	429.882,527 559.145,575	7.211
26	429.894,819 559.138,72	27	429.903,091 559.133,208	9.94
29	429.921,157 559.118,338	30	429.931,898 559.110,527	13.281
32	429.969,558 559.082,472	33	429.990,632 559.069,044	24.988
35	430.021,491 559.042,92	36	430.035,201 559.030,565	18.456
38	430.070,952 559.001,056	39	430.094,081 558.978,158	32.546
41	430.123,527 558.949,089	42	430.141,739 558.934,124	23.572
44	430.175,691 558.902,427	45	430.193,024 558.884,491	24.943
47	430.215,043 558.860,094	48	430.221,663 558.856,145	7.708
50	430.231,349 558.857,239	51	430.247,649 558.870,3	20.887
53	430.285,162 558.900,039	54	430.297,341 558.907,473	14.269
56	430.299,631 558.914,012	57	430.296,789 558.924,209	10.586
59	430.281,498 558.958,435	60	430.266,057 558.991,304	36.315
62	430.245,426 559.035,535	63	430.238,542 559.050,75	16.7
65	430.234,553 559.060,823	66	430.235,061 559.063,977	3.195
68	430.253,014 559.075,866	69	430.274,0 559.089,333	24.935
71	430.289,512 559.097,783	72	430.287,856 559.101,159	3.76
74	430.271,462 559.092,068	75	430.250,638 559.079,032	24.568
77	430.232,024 559.065,243	78	430.231,727 559.062,696	2.564
80	430.232,163 559.057,917	81	430.235,799 559.049,534	9.138
83	430.251,803 559.014,142	84	430.263,347 558.990,018	26.744
86	430.278,038 558.958,745	87	430.278,789 558.957,147	1.766
89	430.289,867 558.933,183	90	430.293,946 558.923,234	10.753
92	430.296,136 558.911,379	93	430.295,127 558.909,636	2.014
95	430.269,621 558.891,843	96	430.245,77 558.872,639	30.621
98	430.226,563 558.858,272	99	430.222,743 558.858,994	3.888
101	430.211,606 558.867,65	102	430.210,527 558.868,894	1.647
104	430.192,454 558.889,397	105	430.177,825 558.904,537	21.053
107	430.160,002 558.922,158	108	430.143,678 558.936,414	21.673
110	430.122,694 558.953,917	111	430.114,271 558.961,625	11.418
113	430.096,214 558.980,268	114	430.082,207 558.994,135	19.71
116	430.068,527 559.006,993	117	430.056,496 559.017,046	15.678

Punct început	X / Y	Punct sfârşit	X / Y	Lungime segment
21	429.859,032 559.148,571	22	429.864,626 559.148,177	5.608
24	429.882,527 559.145,575	25	429.887,473 559.143,145	5.511
27	429.903,091 559.133,208	28	429.908,084 559.128,938	6.57
30	429.931,898 559.110,527	31	429.951,829 559.095,438	24.998
33	429.990,632 559.069,044	34	430.003,032 559.059,684	15.536
36	430.035,201 559.030,565	37	430.054,586 559.014,734	25.028
39	430.094,081 558.978,158	40	430.112,179 558.959,472	26.014
42	430.141,739 558.934,124	43	430.157,958 558.919,959	21.534
45	430.193,024 558.884,491	46	430.209,421 558.865,591	25.021
48	430.221,663 558.856,145	49	430.226,972 558.855,141	5.403
51	430.247,649 558.870,3	52	430.271,478 558.889,487	30.593
54	430.297,341 558.907,473	55	430.299,002 558.910,341	3.314
57	430.296,789 558.924,209	58	430.289,973 558.940,833	17.967
60	430.266,057 558.991,304	61	430.254,523 559.015,407	26.721
63	430.238,542 559.050,75	64	430.235,126 559.058,624	8.583
66	430.235,061 559.063,977	67	430.236,275 559.065,554	1.99
69	430.274,0 559.089,333	70	430.284,97 559.095,555	12.612
72	430.287,856 559.101,159	73	430.282,62 559.098,527	5.86
75	430.250,638 559.079,032	76	430.233,792 559.068,056	20.106
78	430.231,727 559.062,696	79	430.231,496 559.060,709	2.0
81	430.235,799 559.049,534	82	430.242,702 559.034,303	16.722
84	430.263,347 558.990,018	85	430.266,498 558.983,31	7.411
87	430.278,789 558.957,147	88	430.287,197 558.939,695	19.372
90	430.293,946 558.923,234	91	430.296,56 558.913,855	9.736
93	430.295,127 558.909,636	94	430.283,46 558.902,514	13.669
96	430.245,77 558.872,639	97	430.229,742 558.859,796	20.539
99	430.222,743 558.858,994	100	430.216,886 558.862,488	6.82
102	430.210,527 558.868,894	103	430.195,237 558.886,518	23.332
105	430.177,825 558.904,537	106	430.162,668 558.919,522	21.314
108	430.143,678 558.936,414	109	430.125,493 558.951,356	23.536
111	430.114,271 558.961,625	112	430.098,958 558.977,435	22.01
114	430.082,207 558.994,135	115	430.072,973 559.003,277	12.994
117	430.056,496 559.017,046	118	430.037,155 559.032,842	24.972

Document care conține date cu caracter personal, protejat de prevederile Regulamentului (UE) nr. 679/2016 și Legii 190/2018

Punct început	X / Y	Punct sfârşit	X / Y	Lungime segment
118	430.037,155 559.032,842	119	430.030,23 559.039,084	9.323
121	430.004,948 559.061,996	122	430.000,325 559.065,486	5.792
124	429.971,251 559.084,95	125	429.953,62 559.097,845	21.843
127	429.922,985 559.120,718	128	429.910,004 559.131,244	16.712
130	429.896,426 559.141,254	131	429.888,911 559.145,781	8.773
133	429.875,996 559.150,23	134	429.864,857 559.151,168	11.178
136	429.844,962 559.148,182	137	429.837,411 559.145,593	7.983
139	429.825,363 559.147,443	140	429.821,728 559.153,305	6.898
142	429.789,332 559.209,201	143	429.783,679 559.218,462	10.85
145	429.744,431 559.282,757	146	429.724,557 559.318,992	41.327
148	429.705,01 559.368,699	149	429.701,593 559.371,649	4.514
151	429.689,76 559.373,653	152	429.668,527 559.367,841	22.014
154	429.633,523 559.357,276	1	429.630,837 559.357,55	2.7

Punct început	X / Y	Punct sfârşit	X / Y	Lungime segment
119	430.030,23 559.039,084	120	430.023,504 559.045,145	9.054
122	430.000,325 559.065,486	123	429.992,345 559.071,51	9.998
125	429.953,62 559.097,845	126	429.933,686 559.112,936	25.002
128	429.910,004 559.131,244	129	429.904,904 559.135,605	6.71
131	429.888,911 559.145,781	132	429.883,551 559.148,414	5.972
134	429.864,857 559.151,168	135	429.858,771 559.151,596	6.101
137	429.837,411 559.145,593	138	429.831,25 559.144,947	6.195
140	429.821,728 559.153,305	141	429.816,359 559.161,964	10.188
143	429.783,679 559.218,462	144	429.771,571 559.238,297	23.239
146	429.724,557 559.318,992	147	429.713,224 559.346,832	30.058
149	429.701,593 559.371,649	150	429.696,462 559.373,625	5.498
152	429.668,527 559.367,841	153	429.644,577 559.360,609	25.018

Punct început	X / Y	Punct sfârşit	X / Y	Lungime segment
120	430.023,504 559.045,145	121	430.004,948 559.061,996	25.066
123	429.992,345 559.071,51	124	429.971,251 559.084,95	25.012
126	429.933,686 559.112,936	127	429.922,985 559.120,718	13.231
129	429.904,904 559.135,605	130	429.896,426 559.141,254	10.188
132	429.883,551 559.148,414	133	429.875,996 559.150,23	7.77
135	429.858,771 559.151,596	136	429.844,962 559.148,182	14.225
138	429.831,25 559.144,947	139	429.825,363 559.147,443	6.394
141	429.816,359 559.161,964	142	429.789,332 559.209,201	54.422
144	429.771,571 559.238,297	145	429.744,431 559.282,757	52.089
147	429.713,224 559.346,832	148	429.705,01 559.368,699	23.359
150	429.696,462 559.373,625	151	429.689,76 559.373,653	6.702
153	429.644,577 559.360,609	154	429.633,523 559.357,276	11.546

** Lungimile segmentelor sunt determinate în planul de proiecţie Stereo 70 şi sunt rotunjite la 1 milimetru.
*** Distanţa dintre puncte este formată din segmente cumulate ce sunt mai mici decât valoarea 1 milimetru.

Document care conține date cu caracter personal, protejat de prevederile Regulamentului (UE) nr. 679/2016 și Legii 190/2018

DATE DESPRE IMOBILUL NR. 13064

Oficiul de Cadastru şi Publicitate Imobiliară MUREȘ
Biroul de Cadastru şi Publicitate Imobiliară Luduș

A. Partea I. Descrierea imobilului

TEREN Necunoscut

Adresa: Loc. Luduş, Jud. Mureş, Intravilanul si extravilanul orasului Ludus

Nr. Crt	Nr cadastral Nr. topografic	Suprafaţa* (mp)	Observaţii / Referinţe
A1	52393	40.200	Sector cadastral:13 Teren neimprejmuit;

B. Partea II. Proprietari şi acte

Inscrieri privitoare la dreptul de proprietate şi alte drepturi reale		Referinţe
17376 / 12/12/2022		
Act Notarial nr. 3363, din 09/12/2022 emis de Diaconescu Remus Stefan;		
B11	Intabulare, drept de PROPRIETATE, dobandit prin Conventie, cota actuala 1/1, cota initiala 1/1	A1
	1) **BOES LAPTE SRL**, CIF:18823263	

C. Partea III. SARCINI .

Inscrieri privind dezmembramintele dreptului de proprietate, drepturi reale de garanţie şi sarcini	Referinţe
NU SUNT	

Document care conține date cu caracter personal, protejat de prevederile Regulamentului (UE) nr. 679/2016 și Legii 190/2018

Anexa Nr. 1 La Partea I

Teren

Nr cadastral	Suprafaţa (mp)*	Observaţii / Referinţe
52393	40.200	

* Suprafaţa este determinată in planul de proiecţie Stereo 70.

DETALII LINIARE IMOBIL

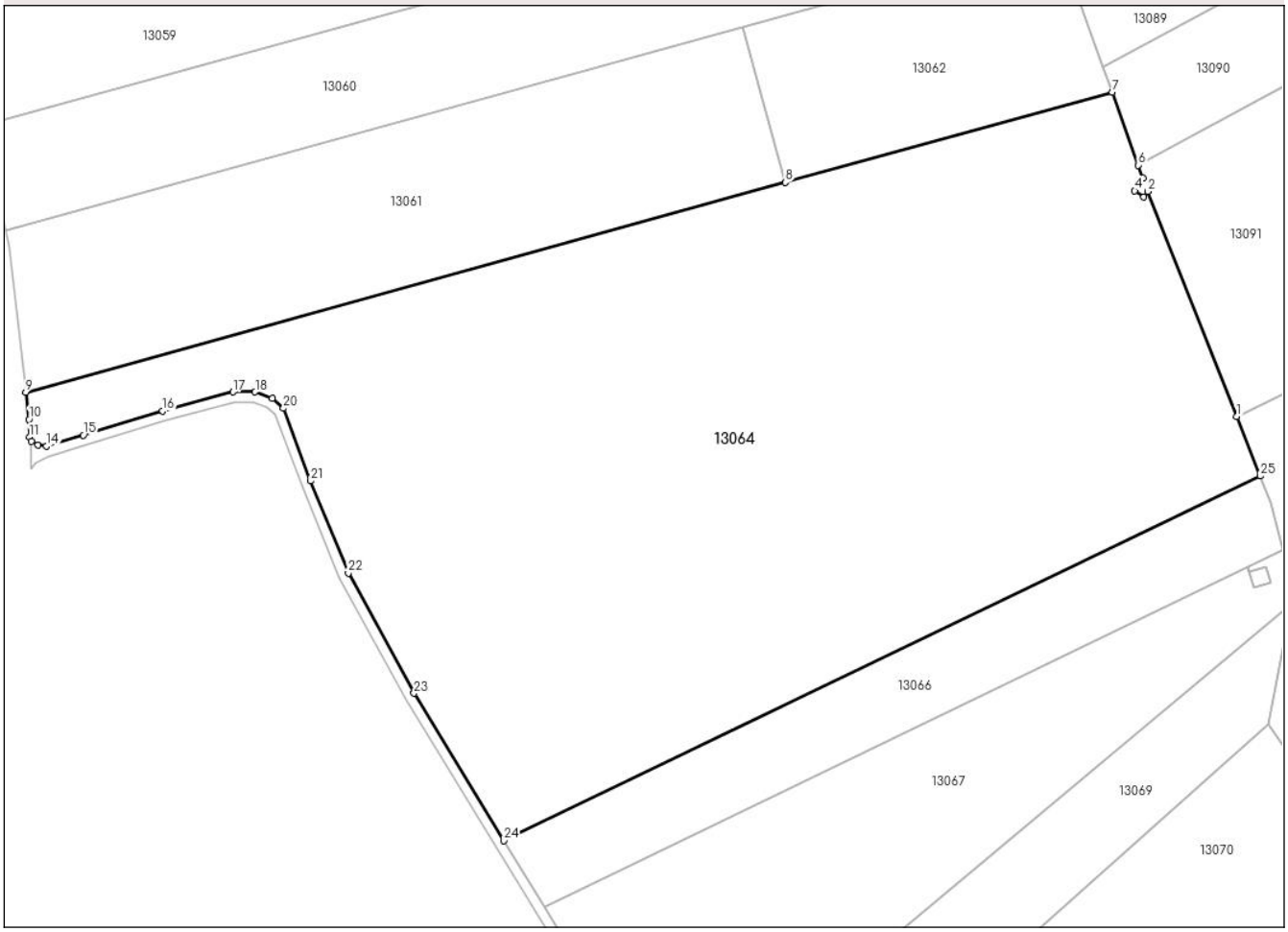

Date referitoare la teren

Crt	Categorie folosință	Intra vilan	Suprafaţa (mp)	Tarla	Parcelă	Nr. topo	Observaţii / Referinţe
1	arabil	DA	263	15	654/1	-	
2	arabil	NU	39.937	15	654/1	-	

Lungime Segmente

1) Valorile lungimilor segmentelor sunt obţinute din proiecţie în plan.

Punct început	X / Y	Punct sfârşit	X / Y	Lungime segment (** (m)
1	429.992,72 559.366,24	2	429.965,843 559.434,074	72.965
3	429.964,729 559.432,4	4	429.961,959 559.434,244	3.328
5	429.964,457 559.437,996	6	429.963,034 559.441,997	4.247
7	429.955,199 559.464,016	8	429.856,504 559.436,795	102.38

Punct început	X / Y	Punct sfârşit	X / Y	Lungime segment (** (m)
2	429.965,843 559.434,074	3	429.964,729 559.432,4	2.011
4	429.961,959 559.434,244	5	429.964,457 559.437,996	4.507
6	429.963,034 559.441,997	7	429.955,199 559.464,016	23.371
8	429.856,504 559.436,795	9	429.627,26 559.373,567	237.804

Document care conține date cu caracter personal, protejat de prevederile Regulamentului (UE) nr. 679/2016 și Legii 190/2018

Punct început	X / Y	Punct sfârşit	X / Y	Lungime segment (** (m)
9	429.627,26 559.373,567	10	429.628,217 559.365,364	8.259
11	429.628,339 559.360,085	12	429.628,915 559.358,641	1.555
13	429.630,837 559.357,55	14	429.633,523 559.357,276	2.7
15	429.644,577 559.360,609	16	429.668,527 559.367,841	25.018
17	429.689,76 559.373,653	18	429.696,462 559.373,625	6.702
19	429.701,593 559.371,649	20	429.705,01 559.368,699	4.514
21	429.713,224 559.346,832	22	429.724,557 559.318,992	30.058
23	429.744,431 559.282,757	24	429.771,571 559.238,297	52.089
25	429.999,842 559.348,264	1	429.992,72 559.366,24	19.335

Punct început	X / Y	Punct sfârşit	X / Y	Lungime segment (** (m)
10	429.628,217 559.365,364	11	429.628,339 559.360,085	5.28
12	429.628,915 559.358,641	13	429.630,837 559.357,55	2.21
14	429.633,523 559.357,276	15	429.644,577 559.360,609	11.546
16	429.668,527 559.367,841	17	429.689,76 559.373,653	22.014
18	429.696,462 559.373,625	19	429.701,593 559.371,649	5.498
20	429.705,01 559.368,699	21	429.713,224 559.346,832	23.359
22	429.724,557 559.318,992	23	429.744,431 559.282,757	41.327
24	429.771,571 559.238,297	25	429.999,842 559.348,264	253.378

** Lungimile segmentelor sunt determinate în planul de proiecţie Stereo 70 şi sunt rotunjite la 1 milimetru.
*** Distanţa dintre puncte este formată din segmente cumulate ce sunt mai mici decât valoarea 1 milimetru.

Document care conține date cu caracter personal, protejat de prevederile Regulamentului (UE) nr. 679/2016 și Legii 190/2018

DATE DESPRE IMOBILUL NR. 13065

Oficiul de Cadastru şi Publicitate Imobiliară MUREŞ
Biroul de Cadastru şi Publicitate Imobiliară Luduș

A. Partea I. Descrierea imobilului

TEREN Extravilan

Adresa: Jud. Mureș, Extravialnul orasului Ludus

Nr. Crt	Nr cadastral Nr. topografic	Suprafaţa* (mp)	Observaţii / Referinţe
A1		15	Sector cadastral:13 Teren neimprejmuit;

Construcţii

Crt	Nr cadastral Nr. topografic	Adresa	Observaţii / Referinţe
A1.1		Jud. Mureș	Nr. niveluri:1; S. construita la sol:15 mp; S. construita desfasurata:15 mp; Stalp

B. Partea II. Proprietari şi acte

Inscrieri privitoare la dreptul de proprietate şi alte drepturi reale		Referinţe
/		
Act Normativ nr. 123, din 10/07/2012 emis de Parlamentul Romaniei;		
B1	Intabulare, drept de PROPRIETATE, dobandit prin Lege, cota actuala 1/1	A1, A1.1
	1) **STATUL ROMAN**, CIF:9999999999999, Lipsa CUI	

C. Partea III. SARCINI .

Inscrieri privind dezmembramintele dreptului de proprietate, drepturi reale de garanţie şi sarcini	Referinţe
NU SUNT	

Document care conține date cu caracter personal, protejat de prevederile Regulamentului (UE) nr. 679/2016 și Legii 190/2018

Anexa Nr. 1 La Partea I

Teren

Nr cadastral	Suprafaţa (mp)*	Observaţii / Referinţe
	15	

* Suprafaţa este determinată in planul de proiecţie Stereo 70.

DETALII LINIARE IMOBIL

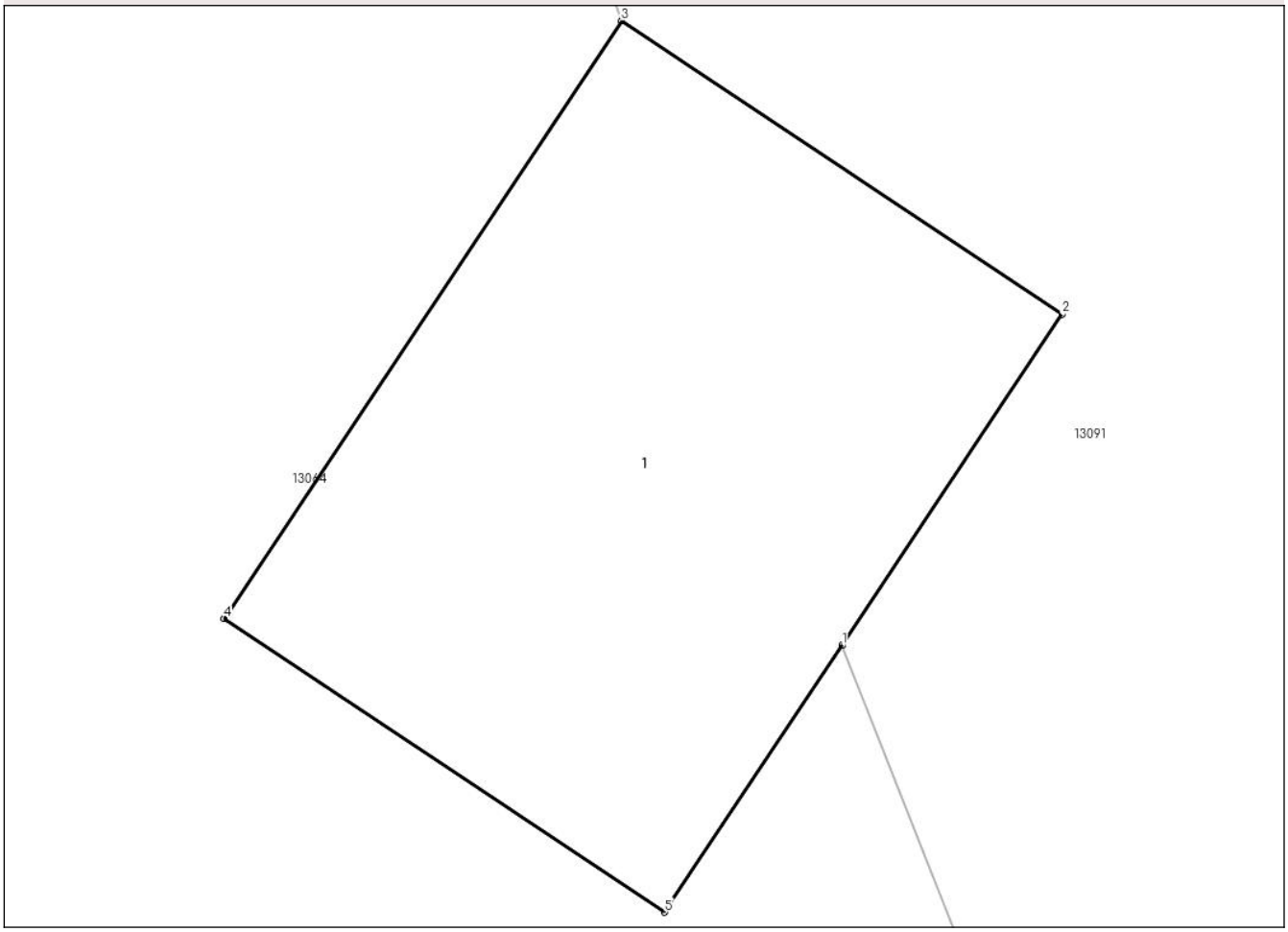

Date referitoare la teren

Crt	Categorie folosință	Intra vilan	Suprafaţa (mp)	Tarla	Parcelă	Nr. topo	Observaţii / Referinţe
1	curti constructii	NU	15	23	-	-	

Date referitoare la construcţii

Crt	Număr	Destinaţie construcţie	Supraf. (mp)	Situaţie juridică	Observaţii / Referinţe
A1.1		constructii industriale si edilitare	15	Cu acte	Nr. niveluri:1; S. construita la sol:15 mp; S. construita desfasurata:15 mp; Stalp

Lungime Segmente
1) Valorile lungimilor segmentelor sunt obţinute din proiecţie în plan.

Punct început	X / Y	Punct sfârşit	X / Y	Lungime segment (** (m)
1	429.965,843 559.434,074	2	429.967,227 559.436,153	2.498
2	429.967,227 559.436,153	3	429.964,457 559.437,996	3.327
3	429.964,457 559.437,996	4	429.961,959 559.434,244	4.507

Document care conține date cu caracter personal, protejat de prevederile Regulamentului (UE) nr. 679/2016 și Legii 190/2018

Punct început	X / Y	Punct sfârşit	X / Y	Lungime segment (** (m)
4	429.961,959 559.434,244	5	429.964,729 559.432,4	3.328
5	429.964,729 559.432,4	1	429.965,843 559.434,074	2.011

** Lungimile segmentelor sunt determinate în planul de proiecţie Stereo 70 şi sunt rotunjite la 1 milimetru.
*** Distanţa dintre puncte este formată din segmente cumulate ce sunt mai mici decât valoarea 1 milimetru.

Document care conține date cu caracter personal, protejat de prevederile Regulamentului (UE) nr. 679/2016 și Legii 190/2018

DATE DESPRE IMOBILUL NR. 13066

Oficiul de Cadastru şi Publicitate Imobiliară MUREŞ
Biroul de Cadastru şi Publicitate Imobiliară Luduș

A. Partea I. Descrierea imobilului

TEREN Extravilan

Adresa: Jud. Mureș, Extravilanul orasului ludus

Nr. Crt	Nr cadastral Nr. topografic	Suprafaţa* (mp)	Observaţii / Referinţe
A1		5.800	Sector cadastral:13 Teren neimprejmuit;

B. Partea II. Proprietari şi acte

Inscrieri privitoare la dreptul de proprietate şi alte drepturi reale		Referinţe
/		
Act Administrativ nr. 142080, din 28/05/2008 emis de CJPSDDPAT Mureș;		
B1	Intabulare, drept de PROPRIETATE, dobandit prin Reconstituire, cota actuala 1/1	A1
	1) **NAGY P STEFAN**	
Act Administrativ nr. 16350, din 15/02/2024 emis de Primaria Ludus;		
B2	Notarea posesiei asupra suprafeței de 5800 mp aferentă parcelei nr. 654/2	A1
	1) **SC BOES LAPTE SRL**, CIF:18823263	

C. Partea III. SARCINI .

Inscrieri privind dezmembramintele dreptului de proprietate, drepturi reale de garanţie şi sarcini	Referinţe
NU SUNT	

Anexa Nr. 1 La Partea I

Teren

Nr cadastral	Suprafaţa (mp)*	Observaţii / Referinţe
	5.800	

* Suprafaţa este determinată in planul de proiecţie Stereo 70.

DETALII LINIARE IMOBIL

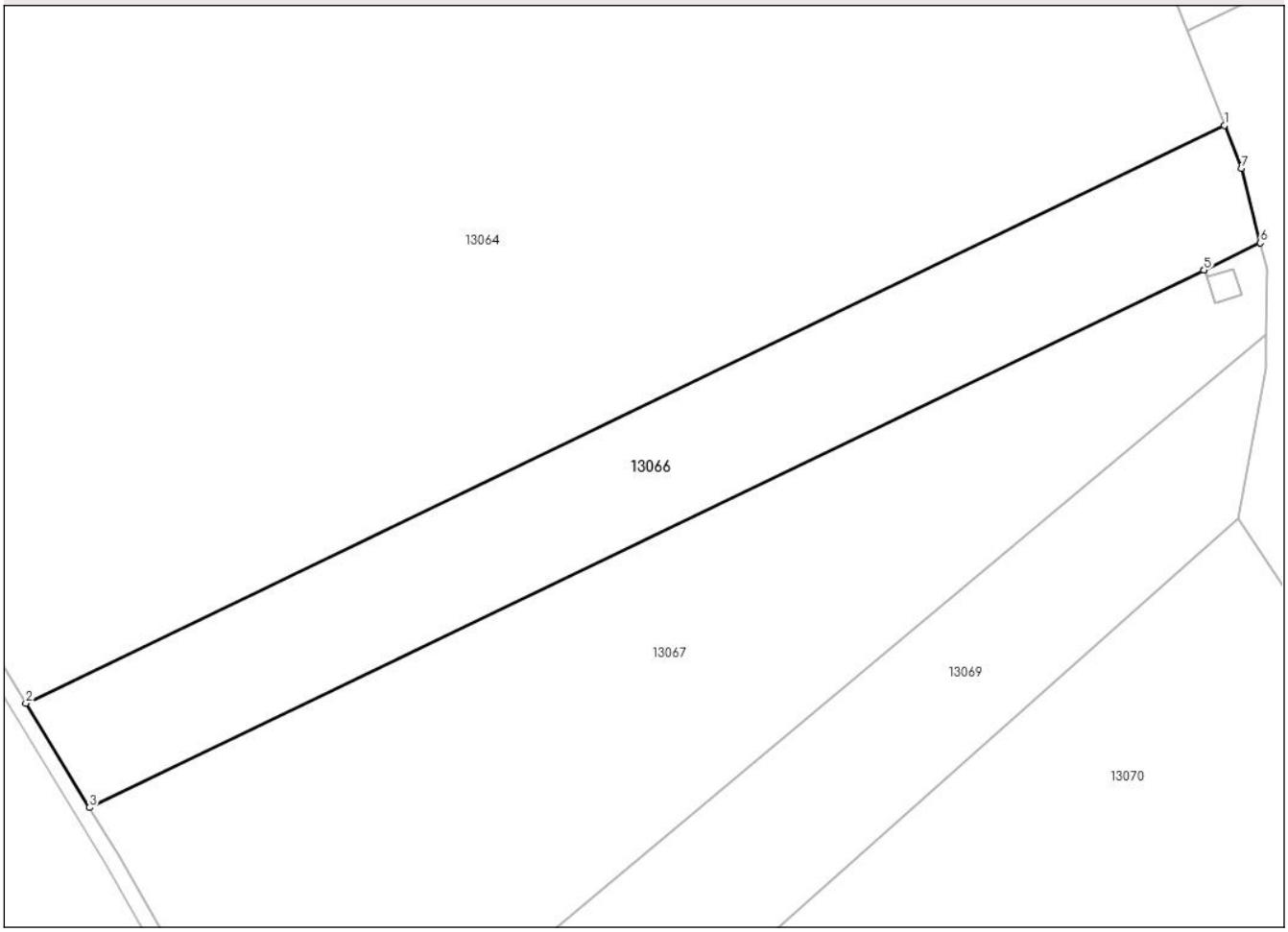

Date referitoare la teren

Crt	Categorie folosință	Intra vilan	Suprafaţa (mp)	Tarla	Parcelă	Nr. topo	Observaţii / Referinţe
1	arabil	NU	5.800	15	654/2	-	

Lungime Segmente
1) Valorile lungimilor segmentelor sunt obţinute din proiecţie în plan.

Punct început	X / Y	Punct sfârşit	X / Y	Lungime segment (** (m)
1	429.999,842 559.348,264	2	429.771,571 559.238,297	253.378
2	429.771,571 559.238,297	3	429.783,679 559.218,462	23.239
3	429.783,679 559.218,462	4	429.995,971 559.320,731	235.641
4	429.995,971 559.320,731	5	429.995,989 559.320,74	0.02
5	429.995,989 559.320,74	6	430.006,686 559.325,893	11.873

Document care conține date cu caracter personal, protejat de prevederile Regulamentului (UE) nr. 679/2016 și Legii 190/2018

Punct început	X / Y	Punct sfârşit	X / Y	Lungime segment (** (m)
6	430.006,686 559.325,893	7	430.003,083 559.340,084	14.641
7	430.003,083 559.340,084	1	429.999,842 559.348,264	8.799

** Lungimile segmentelor sunt determinate în planul de proiecţie Stereo 70 şi sunt rotunjite la 1 milimetru.
*** Distanţa dintre puncte este formată din segmente cumulate ce sunt mai mici decât valoarea 1 milimetru.

Document care conține date cu caracter personal, protejat de prevederile Regulamentului (UE) nr. 679/2016 și Legii 190/2018

DATE DESPRE IMOBILUL NR. 13067

Oficiul de Cadastru şi Publicitate Imobiliară MUREȘ
Biroul de Cadastru şi Publicitate Imobiliară Luduș

A. Partea I. Descrierea imobilului

TEREN Extravilan

Adresa: Jud. Mureș, Extravilanul orasului Ludus

Nr. Crt	Nr cadastral Nr. topografic	Suprafaţa* (mp)	Observaţii / Referinţe
A1	53317	11.000	Sector cadastral:13 Teren neimprejmuit;

B. Partea II. Proprietari şi acte

Inscrieri privitoare la dreptul de proprietate şi alte drepturi reale		Referinţe
5506 / 02/05/2023		
Act Notarial nr. 832, din 28/04/2023 emis de Diaconescu Remus Stefan;		
B1	Intabulare, drept de PROPRIETATE, dobandit prin Conventie, cota actuala 1/1, cota initiala 1/1	A1
	1) **BOES LAPTE SRL**, CIF:18823263	

C. Partea III. SARCINI .

Inscrieri privind dezmembramintele dreptului de proprietate, drepturi reale de garanţie şi sarcini	Referinţe
NU SUNT	

Document care conține date cu caracter personal, protejat de prevederile Regulamentului (UE) nr. 679/2016 și Legii 190/2018

Anexa Nr. 1 La Partea I

Teren

Nr cadastral	Suprafaţa (mp)*	Observaţii / Referinţe
53317	11.000	

* Suprafaţa este determinată in planul de proiecţie Stereo 70.

DETALII LINIARE IMOBIL

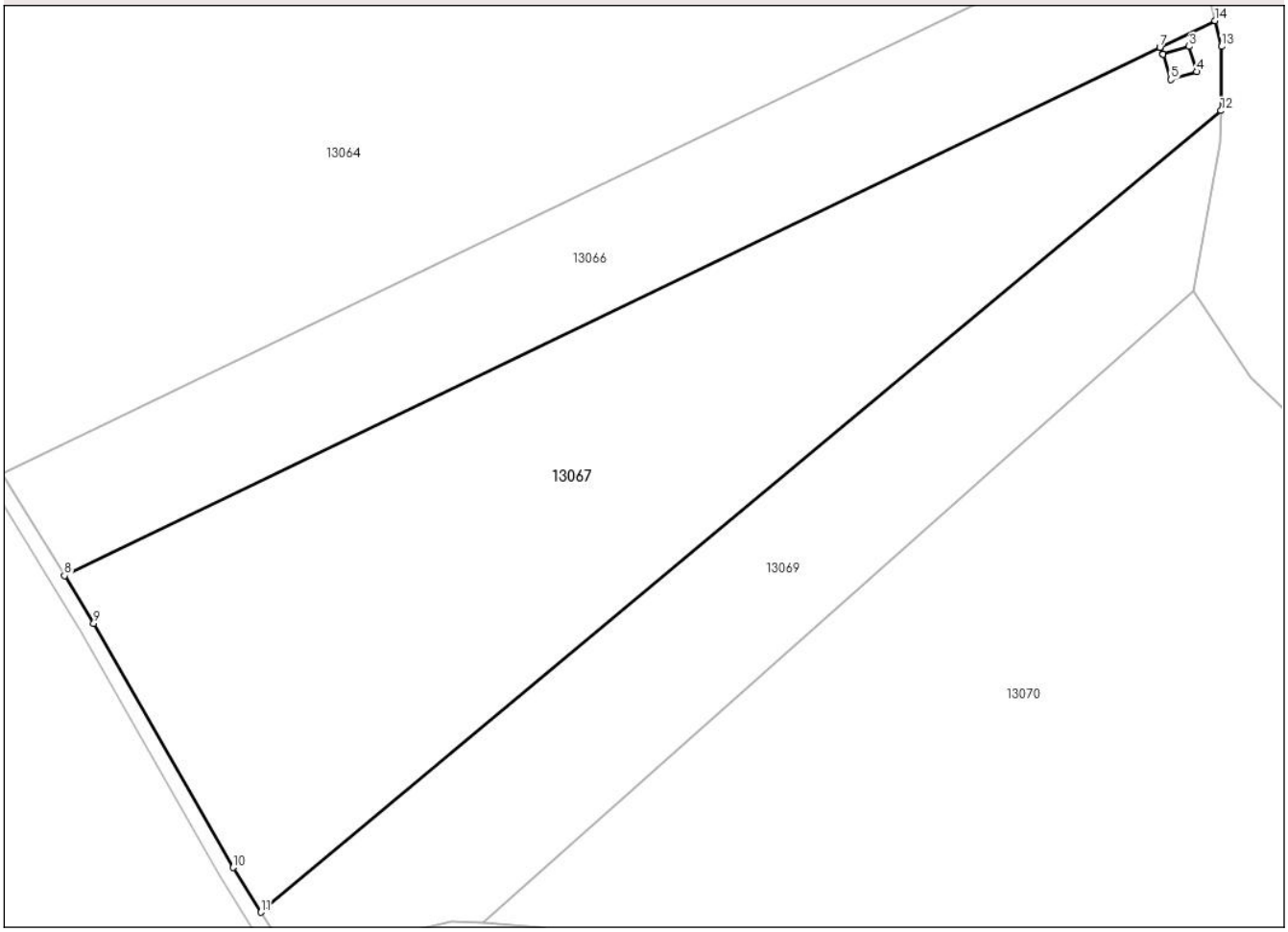

Date referitoare la teren

Crt	Categorie folosință	Intra vilan	Suprafaţa (mp)	Tarla	Parcelă	Nr. topo	Observaţii / Referinţe
1	arabil	NU	11.000	15	645/3	-	

Lungime Segmente
1) Valorile lungimilor segmentelor sunt obţinute din proiecţie în plan.

Punct început	X / Y	Punct sfârşit	X / Y	Lungime segment (** (m)
1	429.995,989 559.320,74	2	429.996,632 559.319,404	1.483
2	429.996,632 559.319,404	3	430.001,667 559.320,931	5.261
3	430.001,667 559.320,931	4	430.003,152 559.316,033	5.118
4	430.003,152 559.316,033	5	429.998,097 559.314,501	5.282
5	429.998,097 559.314,501	6	429.996,613 559.319,399	5.118

Document care conține date cu caracter personal, protejat de prevederile Regulamentului (UE) nr. 679/2016 și Legii 190/2018

Punct început	X / Y	Punct sfârşit	X / Y	Lungime segment (** (m)
6	429.996,613 559.319,399	7	429.995,971 559.320,731	1.479
7	429.995,971 559.320,731	8	429.783,679 559.218,462	235.641
8	429.783,679 559.218,462	9	429.789,332 559.209,201	10.85
9	429.789,332 559.209,201	10	429.816,359 559.161,964	54.422
10	429.816,359 559.161,964	11	429.821,728 559.153,305	10.188
11	429.821,728 559.153,305	12	430.007,819 559.308,481	242.3
12	430.007,819 559.308,481	13	430.007,951 559.320,908	12.428
13	430.007,951 559.320,908	14	430.006,686 559.325,893	5.143
14	430.006,686 559.325,893	1	429.995,989 559.320,74	11.873

** Lungimile segmentelor sunt determinate în planul de proiecţie Stereo 70 şi sunt rotunjite la 1 milimetru.
*** Distanţa dintre puncte este formată din segmente cumulate ce sunt mai mici decât valoarea 1 milimetru.

Document care conține date cu caracter personal, protejat de prevederile Regulamentului (UE) nr. 679/2016 și Legii 190/2018

DATE DESPRE IMOBILUL NR. 13068

Oficiul de Cadastru şi Publicitate Imobiliară MUREŞ
Biroul de Cadastru şi Publicitate Imobiliară Luduş

A. Partea I. Descrierea imobilului

TEREN Extravilan

Adresa: Jud. Mureş, Extravilanul orasului Ludus

Nr. Crt	Nr cadastral Nr. topografic	Suprafaţa* (mp)	Observaţii / Referinţe
A1		27	Sector cadastral:13 Teren neimprejmuit;

B. Partea II. Proprietari şi acte

Inscrieri privitoare la dreptul de proprietate şi alte drepturi reale		Referinţe
/		
Act Normativ nr. 123, din 10/07/2012 emis de Parlamentul Romaniei;		
B1	Intabulare, drept de PROPRIETATE, dobandit prin Lege, cota actuala 1/1	A1
	1) **STATUL ROMAN**, CIF:9999999999999	

C. Partea III. SARCINI .

Inscrieri privind dezmembramintele dreptului de proprietate, drepturi reale de garanţie şi sarcini	Referinţe
NU SUNT	

Document care conține date cu caracter personal, protejat de prevederile Regulamentului (UE) nr. 679/2016 și Legii 190/2018

Anexa Nr. 1 La Partea I

Teren

Nr cadastral	Suprafaţa (mp)*	Observaţii / Referinţe
	27	

* Suprafaţa este determinată in planul de proiecţie Stereo 70.

DETALII LINIARE IMOBIL

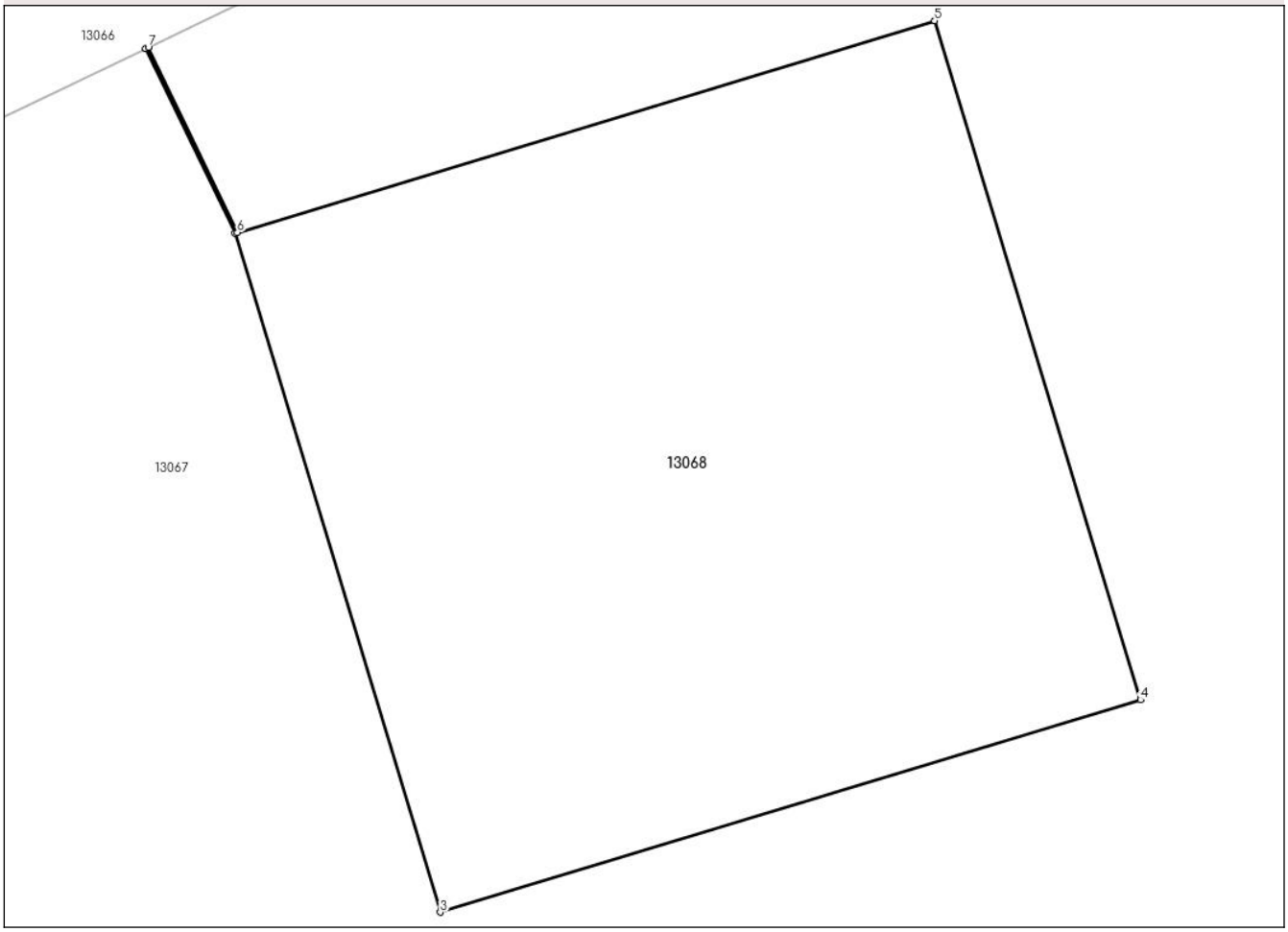

Date referitoare la teren

Crt	Categorie folosință	Intra vilan	Suprafaţa (mp)	Tarla	Parcelă	Nr. topo	Observaţii / Referinţe
1	curti constructii	NU	27	15	-	-	

Lungime Segmente
1) Valorile lungimilor segmentelor sunt obţinute din proiecţie în plan.

Punct început	X / Y	Punct sfârşit	X / Y	Lungime segment (** (m)
1	429.995,971 559.320,731	2	429.996,613 559.319,399	1.479
2	429.996,613 559.319,399	3	429.998,097 559.314,501	5.118
3	429.998,097 559.314,501	4	430.003,152 559.316,033	5.282
4	430.003,152 559.316,033	5	430.001,667 559.320,931	5.118
5	430.001,667 559.320,931	6	429.996,632 559.319,404	5.261

Document care conține date cu caracter personal, protejat de prevederile Regulamentului (UE) nr. 679/2016 și Legii 190/2018

Punct început	X / Y	Punct sfârşit	X / Y	Lungime segment (** (m)
6	429.996,632 559.319,404	7	429.995,989 559.320,74	1.483
7	429.995,989 559.320,74	1	429.995,971 559.320,731	0.02

** Lungimile segmentelor sunt determinate în planul de proiecţie Stereo 70 şi sunt rotunjite la 1 milimetru.
*** Distanţa dintre puncte este formată din segmente cumulate ce sunt mai mici decât valoarea 1 milimetru.

Document care conține date cu caracter personal, protejat de prevederile Regulamentului (UE) nr. 679/2016 și Legii 190/2018

DATE DESPRE IMOBILUL NR. 13069

Oficiul de Cadastru şi Publicitate Imobiliară MUREŞ
Biroul de Cadastru şi Publicitate Imobiliară Luduş

A. Partea I. Descrierea imobilului

TEREN Extravilan

Adresa: Jud. Mureş, Extravilanul orasului Ludus

Nr. Crt	Nr cadastral Nr. topografic	Suprafaţa* (mp)	Observaţii / Referinţe
A1		5.800	Sector cadastral:13 Teren neimprejmuit;

B. Partea II. Proprietari şi acte

Inscrieri privitoare la dreptul de proprietate şi alte drepturi reale		Referinţe
/		
Act Administrativ nr. 141051, din 28/01/1998 emis de CJPSDDPAT Mureş;		
B1	Intabulare, drept de PROPRIETATE, dobandit prin Reconstituire, cota actuala 1/1	A1
	1) **CSERNIK A IOAN** 2) **BERZE NAGY A VERONA** 3) **JOZSA A CATALINA** 4) **VIRAG A GIZELA**	

C. Partea III. SARCINI .

Inscrieri privind dezmembramintele dreptului de proprietate, drepturi reale de garanţie şi sarcini	Referinţe
NU SUNT	

Document care conține date cu caracter personal, protejat de prevederile Regulamentului (UE) nr. 679/2016 și Legii 190/2018

Anexa Nr. 1 La Partea I

Teren

Nr cadastral	Suprafaţa (mp)*	Observaţii / Referinţe
	5.800	

* Suprafaţa este determinată in planul de proiecţie Stereo 70.

DETALII LINIARE IMOBIL

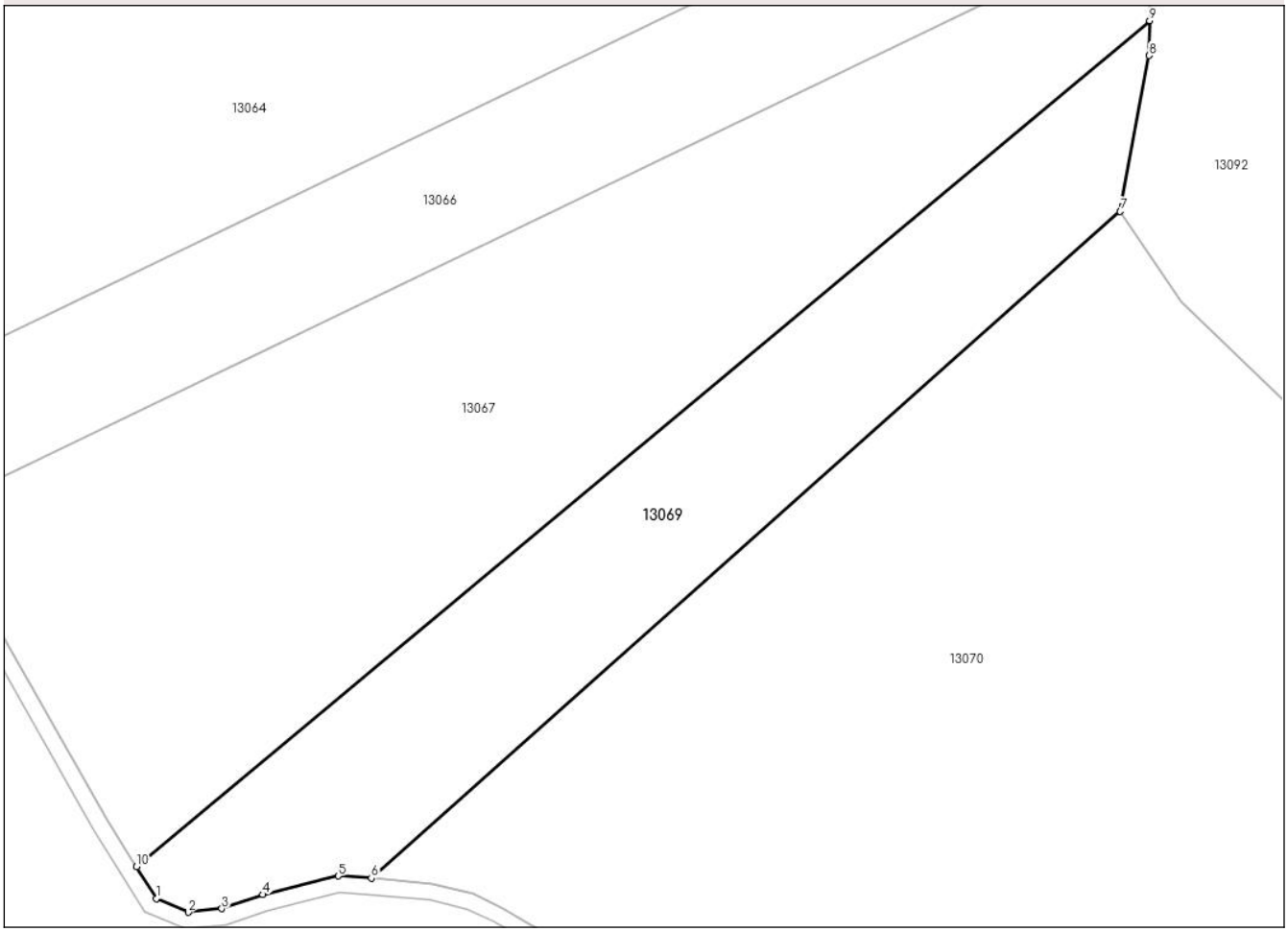

Date referitoare la teren

Crt	Categorie folosință	Intra vilan	Suprafaţa (mp)	Tarla	Parcelă	Nr. topo	Observaţii / Referinţe
1	arabil	NU	5.800	15	654/4	-	

Lungime Segmente
1) Valorile lungimilor segmentelor sunt obţinute din proiecţie în plan.

Punct început	X / Y	Punct sfârşit	X / Y	Lungime segment (** (m)
1	429.825,363 559.147,443	2	429.831,25 559.144,947	6.394
2	429.831,25 559.144,947	3	429.837,411 559.145,593	6.195
3	429.837,411 559.145,593	4	429.844,962 559.148,182	7.983
4	429.844,962 559.148,182	5	429.858,771 559.151,596	14.225
5	429.858,771 559.151,596	6	429.864,857 559.151,168	6.101

Document care conține date cu caracter personal, protejat de prevederile Regulamentului (UE) nr. 679/2016 și Legii 190/2018

Punct început	X / Y	Punct sfârşit	X / Y	Lungime segment (** (m)
6	429.864,857 559.151,168	7	430.002,394 559.273,479	184.055
7	430.002,394 559.273,479	8	430.007,751 559.302,08	29.098
8	430.007,751 559.302,08	9	430.007,819 559.308,481	6.401
9	430.007,819 559.308,481	10	429.821,728 559.153,305	242.3
10	429.821,728 559.153,305	1	429.825,363 559.147,443	6.898

** Lungimile segmentelor sunt determinate în planul de proiecţie Stereo 70 şi sunt rotunjite la 1 milimetru.
*** Distanţa dintre puncte este formată din segmente cumulate ce sunt mai mici decât valoarea 1 milimetru.

Document care conține date cu caracter personal, protejat de prevederile Regulamentului (UE) nr. 679/2016 și Legii 190/2018

DATE DESPRE IMOBILUL NR. 13070

Oficiul de Cadastru şi Publicitate Imobiliară MUREŞ
Biroul de Cadastru şi Publicitate Imobiliară Luduş

A. Partea I. Descrierea imobilului

TEREN Extravilan

Adresa: Jud. Mureş, Extravilanul orasului Ludus

Nr. Crt	Nr cadastral Nr. topografic	Suprafaţa* (mp)	Observaţii / Referinţe
A1		48.004	Sector cadastral:13 Teren neimprejmuit; Rezerva comisiei locale de fond funciar

B. Partea II. Proprietari şi acte

Inscrieri privitoare la dreptul de proprietate şi alte drepturi reale		Referinţe
/		
Act Normativ nr. 7, din 13/03/1996 emis de Parlamentul Romaniei;		
B1	Inscrierea posesiei, drept de PROPRIETATE, dobandit prin Constituire, cota actuala 1/1	A1
	1) **NEIDENTIFICAT NEIDENTIFICAT**	
B2	Se notează mentiunea proprietar neidentificat, rezerva comisiei locale de fond funciar	A1

C. Partea III. SARCINI .

Inscrieri privind dezmembramintele dreptului de proprietate, drepturi reale de garanţie şi sarcini	Referinţe
NU SUNT	

Document care conține date cu caracter personal, protejat de prevederile Regulamentului (UE) nr. 679/2016 și Legii 190/2018

Anexa Nr. 1 La Partea I

Teren

Nr cadastral	Suprafaţa (mp)*	Observaţii / Referinţe
	48.004	Rezerva comisiei locale de fond funciar

* Suprafaţa este determinată in planul de proiecţie Stereo 70.

DETALII LINIARE IMOBIL

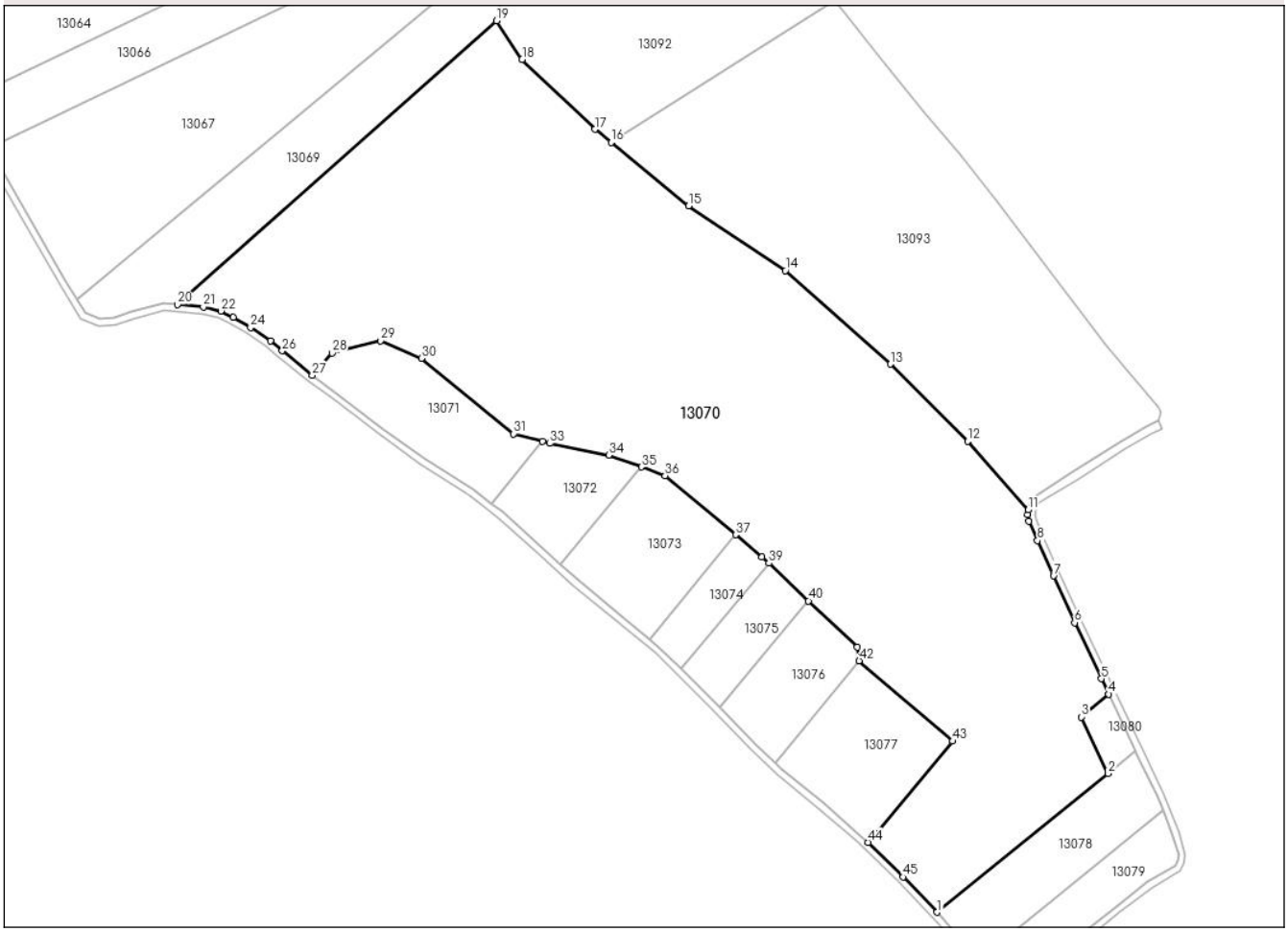

Date referitoare la teren

Crt	Categorie folosință	Intra vilan	Suprafaţa (mp)	Tarla	Parcelă	Nr. topo	Observaţii / Referinţe
1	arabil	NU	6.004	15	-	-	
2	neproductiv	NU	42.000	15	-	-	

Lungime Segmente

1) Valorile lungimilor segmentelor sunt obţinute din proiecţie în plan.

Punct început	X / Y	Punct sfârşit	X / Y	Lungime segment
1	430.192,454 558.889,397	2	430.266,195 558.949,149	94.911
4	430.266,498 558.983,31	5	430.263,347 558.990,018	7.411
7	430.242,702 559.034,303	8	430.235,799 559.049,534	16.722
10	430.231,496 559.060,709	11	430.231,727 559.062,696	2.0
13	430.172,434 559.125,555	14	430.127,104 559.165,854	60.653

Punct început	X / Y	Punct sfârşit	X / Y	Lungime segment
2	430.266,195 558.949,149	3	430.254,75 558.973,512	26.917
5	430.263,347 558.990,018	6	430.251,803 559.014,142	26.744
8	430.235,799 559.049,534	9	430.232,163 559.057,917	9.138
11	430.231,727 559.062,696	12	430.205,654 559.092,347	39.484
14	430.127,104 559.165,854	15	430.085,299 559.193,632	50.192

Punct început	X / Y	Punct sfârşit	X / Y	Lungime segment
3	430.254,75 558.973,512	4	430.266,498 558.983,31	15.298
6	430.251,803 559.014,142	7	430.242,702 559.034,303	22.12
9	430.232,163 559.057,917	10	430.231,496 559.060,709	2.871
12	430.205,654 559.092,347	13	430.172,434 559.125,555	46.972
15	430.085,299 559.193,632	16	430.051,882 559.221,014	43.203

Document care conține date cu caracter personal, protejat de prevederile Regulamentului (UE) nr. 679/2016 și Legii 190/2018

Punct început	X / Y	Punct sfârşit	X / Y	Lungime segment
16	430.051,882 559.221,014	17	430.044,921 559.226,718	9.0
19	430.002,394 559.273,479	20	429.864,857 559.151,168	184.055
22	429.883,551 559.148,414	23	429.888,911 559.145,781	5.972
25	429.904,904 559.135,605	26	429.910,004 559.131,244	6.71
28	429.931,515 559.130,322	29	429.952,423 559.135,569	21.556
31	430.009,803 559.095,484	32	430.022,354 559.092,174	12.98
34	430.050,854 559.086,373	35	430.064,981 559.081,182	15.051
37	430.105,674 559.051,995	38	430.116,984 559.042,566	14.725
40	430.137,005 559.023,527	41	430.158,021 559.003,542	29.001
43	430.199,251 558.963,091	44	430.162,668 558.919,522	56.891

Punct început	X / Y	Punct sfârşit	X / Y	Lungime segment
17	430.044,921 559.226,718	18	430.013,532 559.256,822	43.492
20	429.864,857 559.151,168	21	429.875,996 559.150,23	11.178
23	429.888,911 559.145,781	24	429.896,426 559.141,254	8.773
26	429.910,004 559.131,244	27	429.922,985 559.120,718	16.712
29	429.952,423 559.135,569	30	429.970,076 559.128,081	19.175
32	430.022,354 559.092,174	33	430.025,479 559.091,35	3.232
35	430.064,981 559.081,182	36	430.075,141 559.077,449	10.824
38	430.116,984 559.042,566	39	430.119,898 559.039,795	4.021
41	430.158,021 559.003,542	42	430.158,861 558.997,731	5.871
44	430.162,668 558.919,522	45	430.177,825 558.904,537	21.314

Punct început	X / Y	Punct sfârşit	X / Y	Lungime segment
18	430.013,532 559.256,822	19	430.002,394 559.273,479	20.038
21	429.875,996 559.150,23	22	429.883,551 559.148,414	7.77
24	429.896,426 559.141,254	25	429.904,904 559.135,605	10.188
27	429.922,985 559.120,718	28	429.931,515 559.130,322	12.845
30	429.970,076 559.128,081	31	430.009,803 559.095,484	51.389
33	430.025,479 559.091,35	34	430.050,854 559.086,373	25.858
36	430.075,141 559.077,449	37	430.105,674 559.051,995	39.751
39	430.119,898 559.039,795	40	430.137,005 559.023,527	23.607
42	430.158,861 558.997,731	43	430.199,251 558.963,091	53.21
45	430.177,825 558.904,537	1	430.192,454 558.889,397	21.053

** Lungimile segmentelor sunt determinate în planul de proiecţie Stereo 70 şi sunt rotunjite la 1 milimetru.
*** Distanţa dintre puncte este formată din segmente cumulate ce sunt mai mici decât valoarea 1 milimetru.

Document care conține date cu caracter personal, protejat de prevederile Regulamentului (UE) nr. 679/2016 și Legii 190/2018

DATE DESPRE IMOBILUL NR. 13071

Oficiul de Cadastru şi Publicitate Imobiliară MUREŞ
Biroul de Cadastru şi Publicitate Imobiliară Luduș

A. Partea I. Descrierea imobilului

TEREN Extravilan

Adresa: Jud. Mureș, Extravilanul orasului Ludus

Nr. Crt	Nr cadastral Nr. topografic	Suprafaţa* (mp)	Observaţii / Referinţe
A1		2.900	Sector cadastral:13 Teren neimprejmuit;

B. Partea II. Proprietari şi acte

Inscrieri privitoare la dreptul de proprietate şi alte drepturi reale		Referinţe
/		
Act Administrativ nr. 140479, din 19/03/1996 emis de CJPSDDPAT Mureș;		
B1	Intabulare, drept de PROPRIETATE, dobandit prin Reconstituire, cota actuala 1/1	A1
	1) **TALAŞ ŞT FRANCISC** 2) **TALAS ŞT ZOLTAN** 3) **BARTHA ŞT MARIA** 4) **TALAS ŞT IOAN** 5) **BENI ŞT ELISAVETA**	

C. Partea III. SARCINI .

Inscrieri privind dezmembramintele dreptului de proprietate, drepturi reale de garanţie şi sarcini	Referinţe
NU SUNT	

Anexa Nr. 1 La Partea I

Teren

Nr cadastral	Suprafaţa (mp)*	Observaţii / Referinţe
	2.900	

* Suprafaţa este determinată in planul de proiecţie Stereo 70.

DETALII LINIARE IMOBIL

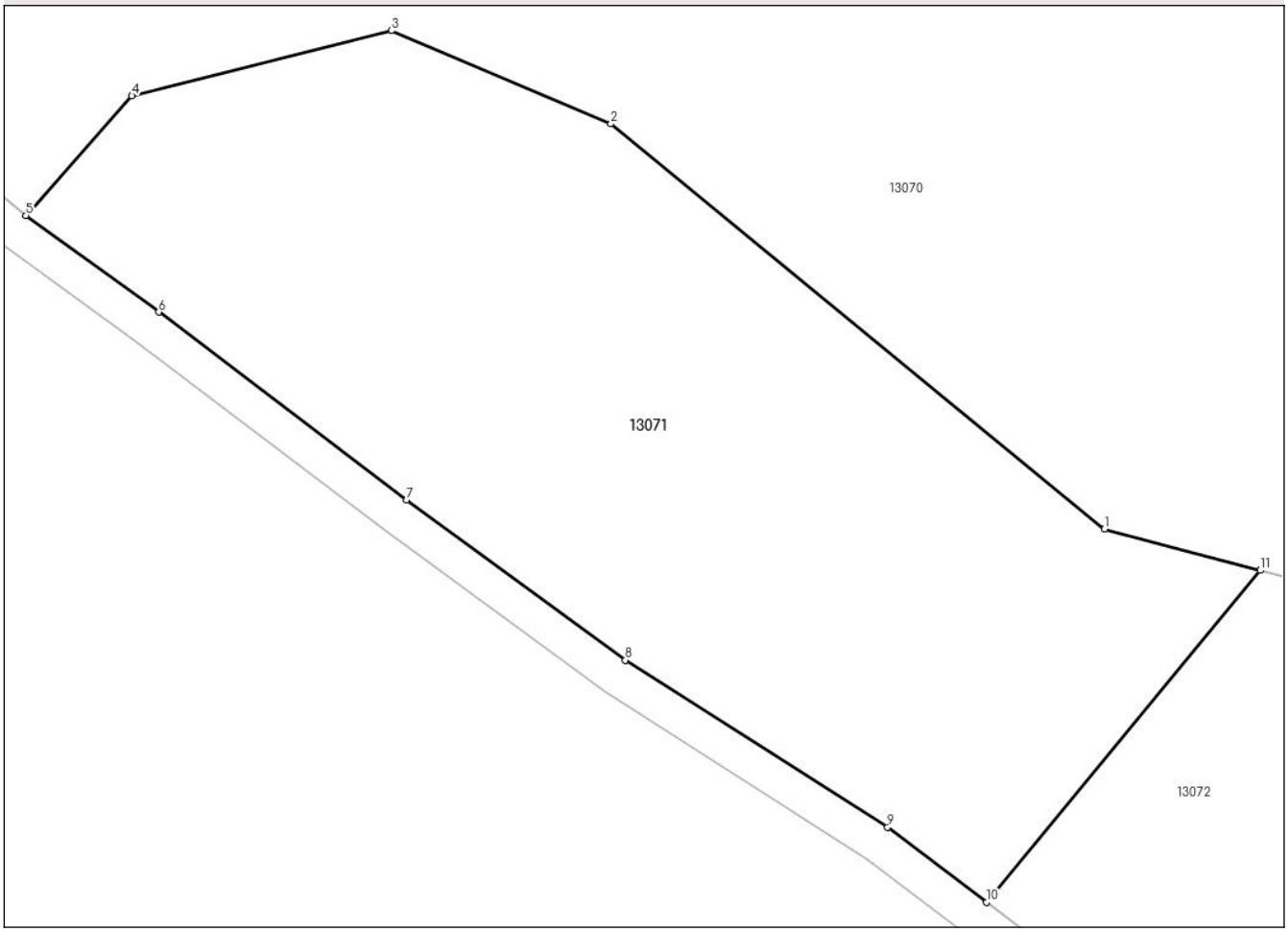

Date referitoare la teren

Crt	Categorie folosință	Intra vilan	Suprafaţa (mp)	Tarla	Parcelă	Nr. topo	Observaţii / Referinţe
1	arabil	NU	2.900	15	660/17	-	

Lungime Segmente
1) Valorile lungimilor segmentelor sunt obţinute din proiecţie în plan.

Punct început	X / Y	Punct sfârşit	X / Y	Lungime segment (** (m)
1	430.009,803 559.095,484	2	429.970,076 559.128,081	51.389
2	429.970,076 559.128,081	3	429.952,423 559.135,569	19.175
3	429.952,423 559.135,569	4	429.931,515 559.130,322	21.556
4	429.931,515 559.130,322	5	429.922,985 559.120,718	12.845
5	429.922,985 559.120,718	6	429.933,686 559.112,936	13.231

Document care conține date cu caracter personal, protejat de prevederile Regulamentului (UE) nr. 679/2016 și Legii 190/2018

Punct început	X / Y	Punct sfârşit	X / Y	Lungime segment (** (m)
6	429.933,686 559.112,936	7	429.953,62 559.097,845	25.002
7	429.953,62 559.097,845	8	429.971,251 559.084,95	21.843
8	429.971,251 559.084,95	9	429.992,345 559.071,51	25.012
9	429.992,345 559.071,51	10	430.000,325 559.065,486	9.998
10	430.000,325 559.065,486	11	430.022,354 559.092,174	34.605
11	430.022,354 559.092,174	1	430.009,803 559.095,484	12.98

** Lungimile segmentelor sunt determinate în planul de proiecţie Stereo 70 şi sunt rotunjite la 1 milimetru.
*** Distanţa dintre puncte este formată din segmente cumulate ce sunt mai mici decât valoarea 1 milimetru.

Document care conține date cu caracter personal, protejat de prevederile Regulamentului (UE) nr. 679/2016 și Legii 190/2018

DATE DESPRE IMOBILUL NR. 13072

Oficiul de Cadastru şi Publicitate Imobiliară MUREȘ
Biroul de Cadastru şi Publicitate Imobiliară Luduș

A. Partea I. Descrierea imobilului

TEREN Extravilan

Adresa: Jud. Mureș

Nr. Crt	Nr cadastral Nr. topografic	Suprafaţa* (mp)	Observaţii / Referinţe
A1		1.800	Sector cadastral:13 Teren neimprejmuit;

B. Partea II. Proprietari şi acte

Inscrieri privitoare la dreptul de proprietate şi alte drepturi reale		Referinţe
/		
Act Administrativ nr. 140168, din 21/08/1995 emis de CJPSDDPAT Mureș;		
B1	Intabulare, drept de PROPRIETATE, dobandit prin Reconstituire, cota actuala 1/1	A1
	1) **CSOBOT ȘT LUDOVIC** 2) **CSOBOT ȘT IRIMIE**	

C. Partea III. SARCINI .

Inscrieri privind dezmembramintele dreptului de proprietate, drepturi reale de garanţie şi sarcini	Referinţe
NU SUNT	

Document care conține date cu caracter personal, protejat de prevederile Regulamentului (UE) nr. 679/2016 și Legii 190/2018

Anexa Nr. 1 La Partea I

Teren

Nr cadastral	Suprafaţa (mp)*	Observaţii / Referinţe
	1.800	

* Suprafaţa este determinată in planul de proiecţie Stereo 70.

DETALII LINIARE IMOBIL

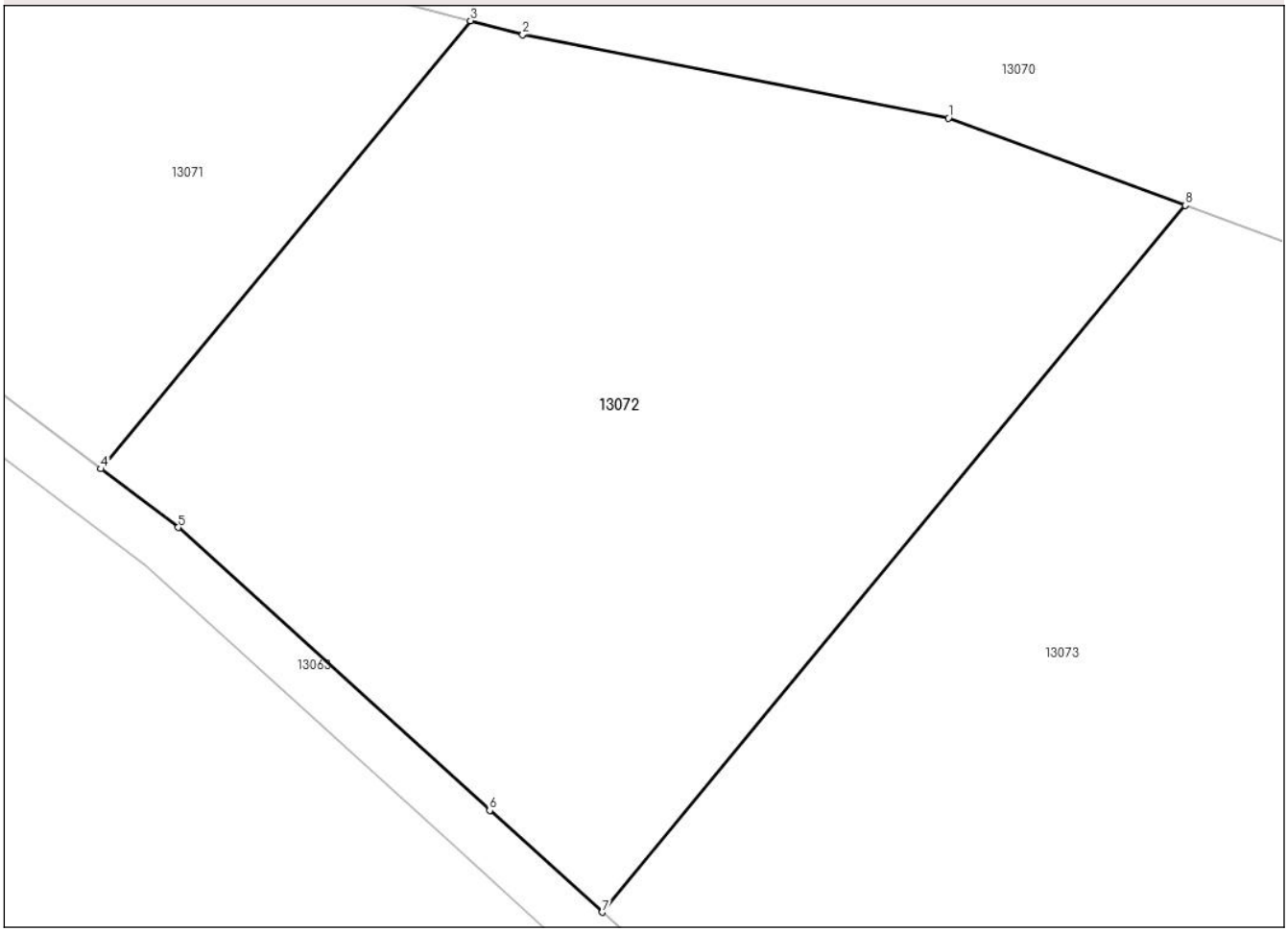

Date referitoare la teren

Crt	Categorie folosință	Intra vilan	Suprafaţa (mp)	Tarla	Parcelă	Nr. topo	Observaţii / Referinţe
1	arabil	NU	1.800	15	660/14	-	

Lungime Segmente
1) Valorile lungimilor segmentelor sunt obţinute din proiecţie în plan.

Punct început	X / Y	Punct sfârşit	X / Y	Lungime segment (** (m)
1	430.050,854 559.086,373	2	430.025,479 559.091,35	25.858
2	430.025,479 559.091,35	3	430.022,354 559.092,174	3.232
3	430.022,354 559.092,174	4	430.000,325 559.065,486	34.605
4	430.000,325 559.065,486	5	430.004,948 559.061,996	5.792
5	430.004,948 559.061,996	6	430.023,504 559.045,145	25.066

Document care conține date cu caracter personal, protejat de prevederile Regulamentului (UE) nr. 679/2016 și Legii 190/2018

Punct început	X / Y	Punct sfârşit	X / Y	Lungime segment (** (m)
6	430.023,504 559.045,145	7	430.030,23 559.039,084	9.054
7	430.030,23 559.039,084	8	430.064,981 559.081,182	54.588
8	430.064,981 559.081,182	1	430.050,854 559.086,373	15.051

** Lungimile segmentelor sunt determinate în planul de proiecţie Stereo 70 şi sunt rotunjite la 1 milimetru.
*** Distanţa dintre puncte este formată din segmente cumulate ce sunt mai mici decât valoarea 1 milimetru.

Document care conține date cu caracter personal, protejat de prevederile Regulamentului (UE) nr. 679/2016 și Legii 190/2018

DATE DESPRE IMOBILUL NR. 13073

Oficiul de Cadastru şi Publicitate Imobiliară MUREȘ
Biroul de Cadastru şi Publicitate Imobiliară Luduș

A. Partea I. Descrierea imobilului

TEREN Extravilan

Adresa: Jud. Mureș, Extravilanul orasului Ludus

Nr. Crt	Nr cadastral Nr. topografic	Suprafaţa* (mp)	Observaţii / Referinţe
A1		2.900	Sector cadastral:13 Teren neimprejmuit;

B. Partea II. Proprietari şi acte

Inscrieri privitoare la dreptul de proprietate şi alte drepturi reale		Referinţe
/		
Act Administrativ nr. 141193, din 19/11/1998 emis de CJPSDDPAT Mureș;		
B1	Intabulare, drept de PROPRIETATE, dobandit prin Reconstituire, cota actuala 1/1	A1
	1) **BANDI I ANDREI** 2) **BANDI I LUDOVIC**	

C. Partea III. SARCINI .

Inscrieri privind dezmembramintele dreptului de proprietate, drepturi reale de garanţie şi sarcini	Referinţe
NU SUNT	

Document care conține date cu caracter personal, protejat de prevederile Regulamentului (UE) nr. 679/2016 și Legii 190/2018

Anexa Nr. 1 La Partea I

Teren

Nr cadastral	Suprafaţa (mp)*	Observaţii / Referinţe
	2.900	

* Suprafaţa este determinată in planul de proiecţie Stereo 70.

DETALII LINIARE IMOBIL

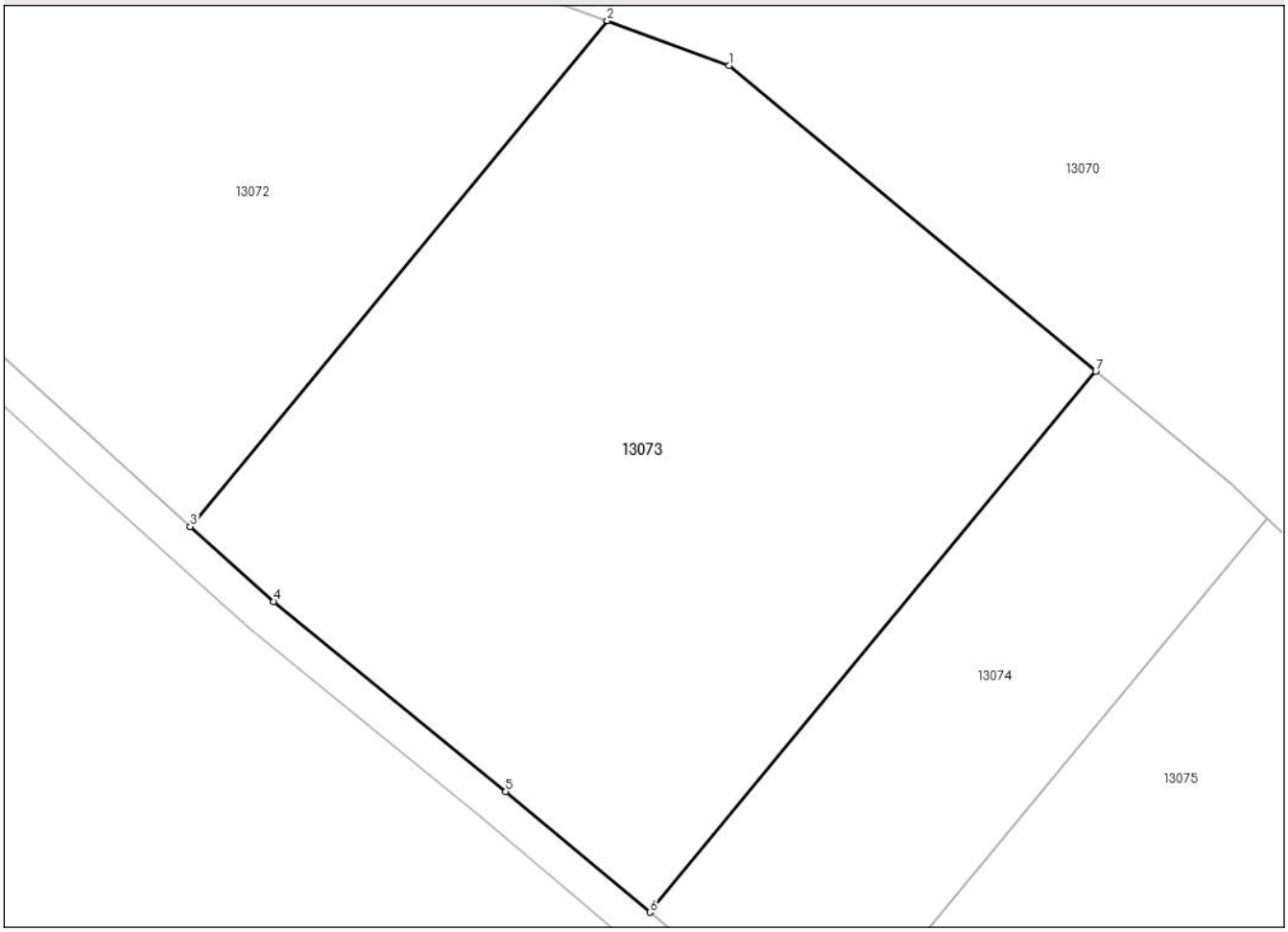

Date referitoare la teren

Crt	Categorie folosință	Intra vilan	Suprafaţa (mp)	Tarla	Parcelă	Nr. topo	Observaţii / Referinţe
1	arabil	NU	2.900	15	660/13	-	

Lungime Segmente
1) Valorile lungimilor segmentelor sunt obţinute din proiecţie în plan.

Punct început	X / Y	Punct sfârşit	X / Y	Lungime segment (** (m)
1	430.075,141 559.077,449	2	430.064,981 559.081,182	10.824
2	430.064,981 559.081,182	3	430.030,23 559.039,084	54.588
3	430.030,23 559.039,084	4	430.037,155 559.032,842	9.323
4	430.037,155 559.032,842	5	430.056,496 559.017,046	24.972
5	430.056,496 559.017,046	6	430.068,527 559.006,993	15.678

Document care conține date cu caracter personal, protejat de prevederile Regulamentului (UE) nr. 679/2016 și Legii 190/2018

Punct început	X / Y	Punct sfârşit	X / Y	Lungime segment (** (m)
6	430.068,527 559.006,993	7	430.105,674 559.051,995	58.353
7	430.105,674 559.051,995	1	430.075,141 559.077,449	39.751

** Lungimile segmentelor sunt determinate în planul de proiecţie Stereo 70 şi sunt rotunjite la 1 milimetru.
*** Distanţa dintre puncte este formată din segmente cumulate ce sunt mai mici decât valoarea 1 milimetru.

Document care conține date cu caracter personal, protejat de prevederile Regulamentului (UE) nr. 679/2016 și Legii 190/2018

DATE DESPRE IMOBILUL NR. 13074

Oficiul de Cadastru şi Publicitate Imobiliară MUREŞ
Biroul de Cadastru şi Publicitate Imobiliară Luduş

A. Partea I. Descrierea imobilului

TEREN Extravilan

Adresa: Jud. Mureş, Extravilanul orasului Ludus

Nr. Crt	Nr cadastral Nr. topografic	Suprafaţa* (mp)	Observaţii / Referinţe
A1		1.100	Sector cadastral:13 Teren neimprejmuit;

B. Partea II. Proprietari şi acte

Inscrieri privitoare la dreptul de proprietate şi alte drepturi reale		Referinţe
/		
Act Administrativ nr. 140509, din 28/03/1996 emis de CJPSDDPAT Mureş;		
B1	Intabulare, drept de PROPRIETATE, dobandit prin Reconstituire, cota actuala 1/1	A1
	1) **KASLER I FRANCISC** 2) **ZSOK I MARIA** 3) **BIRO I ILEANA** 4) **KASLER I ANDREIU** 5) **NAGY I IRINA** 6) **POCSAI L MAGDALENA** 7) **MOŞ L MARIA**	

C. Partea III. SARCINI .

Inscrieri privind dezmembramintele dreptului de proprietate, drepturi reale de garanţie şi sarcini	Referinţe
NU SUNT	

Document care conține date cu caracter personal, protejat de prevederile Regulamentului (UE) nr. 679/2016 și Legii 190/2018

Anexa Nr. 1 La Partea I

Teren

Nr cadastral	Suprafaţa (mp)*	Observaţii / Referinţe
	1.100	

* Suprafaţa este determinată in planul de proiecţie Stereo 70.

DETALII LINIARE IMOBIL

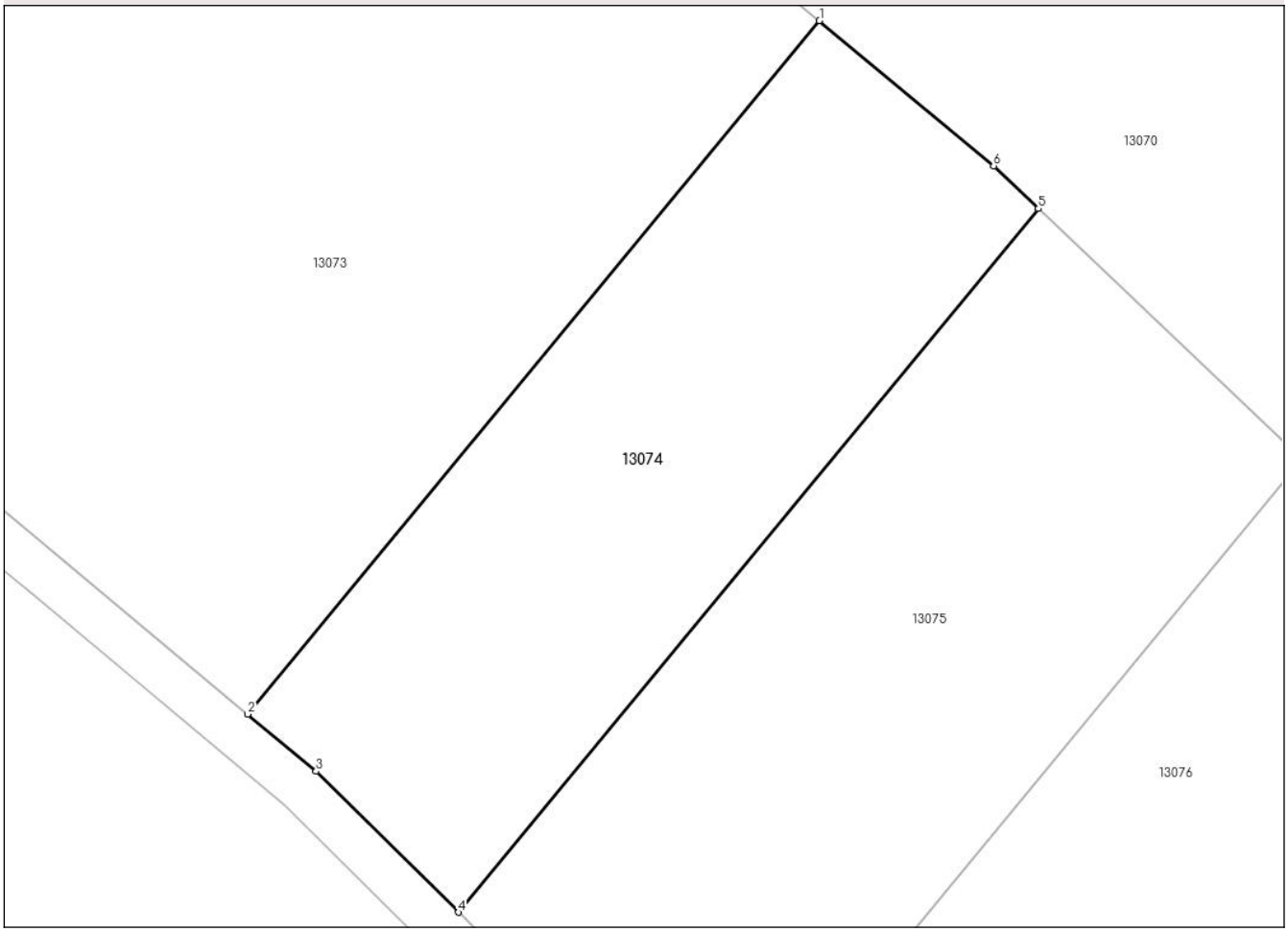

Date referitoare la teren

Crt	Categorie folosință	Intra vilan	Suprafaţa (mp)	Tarla	Parcelă	Nr. topo	Observaţii / Referinţe
1	arabil	NU	1.100	15	660/11	-	

Lungime Segmente
1) Valorile lungimilor segmentelor sunt obţinute din proiecţie în plan.

Punct început	X / Y	Punct sfârşit	X / Y	Lungime segment (** (m)
1	430.105,674 559.051,995	2	430.068,527 559.006,993	58.353
2	430.068,527 559.006,993	3	430.072,973 559.003,277	5.794
3	430.072,973 559.003,277	4	430.082,207 558.994,135	12.994
4	430.082,207 558.994,135	5	430.119,898 559.039,795	59.207
5	430.119,898 559.039,795	6	430.116,984 559.042,566	4.021

Document care conține date cu caracter personal, protejat de prevederile Regulamentului (UE) nr. 679/2016 și Legii 190/2018

Punct început	X / Y	Punct sfârşit	X / Y	Lungime segment (** (m)
6	430.116,984 559.042,566	1	430.105,674 559.051,995	14.725

** Lungimile segmentelor sunt determinate în planul de proiecţie Stereo 70 şi sunt rotunjite la 1 milimetru.
*** Distanţa dintre puncte este formată din segmente cumulate ce sunt mai mici decât valoarea 1 milimetru.

Document care conține date cu caracter personal, protejat de prevederile Regulamentului (UE) nr. 679/2016 și Legii 190/2018

DATE DESPRE IMOBILUL NR. 13075

Oficiul de Cadastru şi Publicitate Imobiliară MUREŞ
Biroul de Cadastru şi Publicitate Imobiliară Luduş

A. Partea I. Descrierea imobilului

TEREN Extravilan

Adresa: Jud. Mureş, Extravilanul orasului Ludus

Nr. Crt	Nr cadastral Nr. topografic	Suprafaţa* (mp)	Observaţii / Referinţe
A1		1.400	Sector cadastral:13 Teren neimprejmuit;

B. Partea II. Proprietari şi acte

Inscrieri privitoare la dreptul de proprietate şi alte drepturi reale		Referinţe
/		
Act Administrativ nr. 142078, din 28/05/2008 emis de CJPSDDPAT Mureş;		
B1	Intabulare, drept de PROPRIETATE, dobandit prin Reconstituire, cota actuala 1/1	A1
	1) **KASLER I IRIMIE** 2) **KASLER I STEFAN** 3) **KASLER I VILHELM** 4) **KASLER I MARTIN**	

C. Partea III. SARCINI .

Inscrieri privind dezmembramintele dreptului de proprietate, drepturi reale de garanţie şi sarcini	Referinţe
NU SUNT	

Anexa Nr. 1 La Partea I

Teren

Nr cadastral	Suprafaţa (mp)*	Observaţii / Referinţe
	1.400	

* Suprafaţa este determinată in planul de proiecţie Stereo 70.

DETALII LINIARE IMOBIL

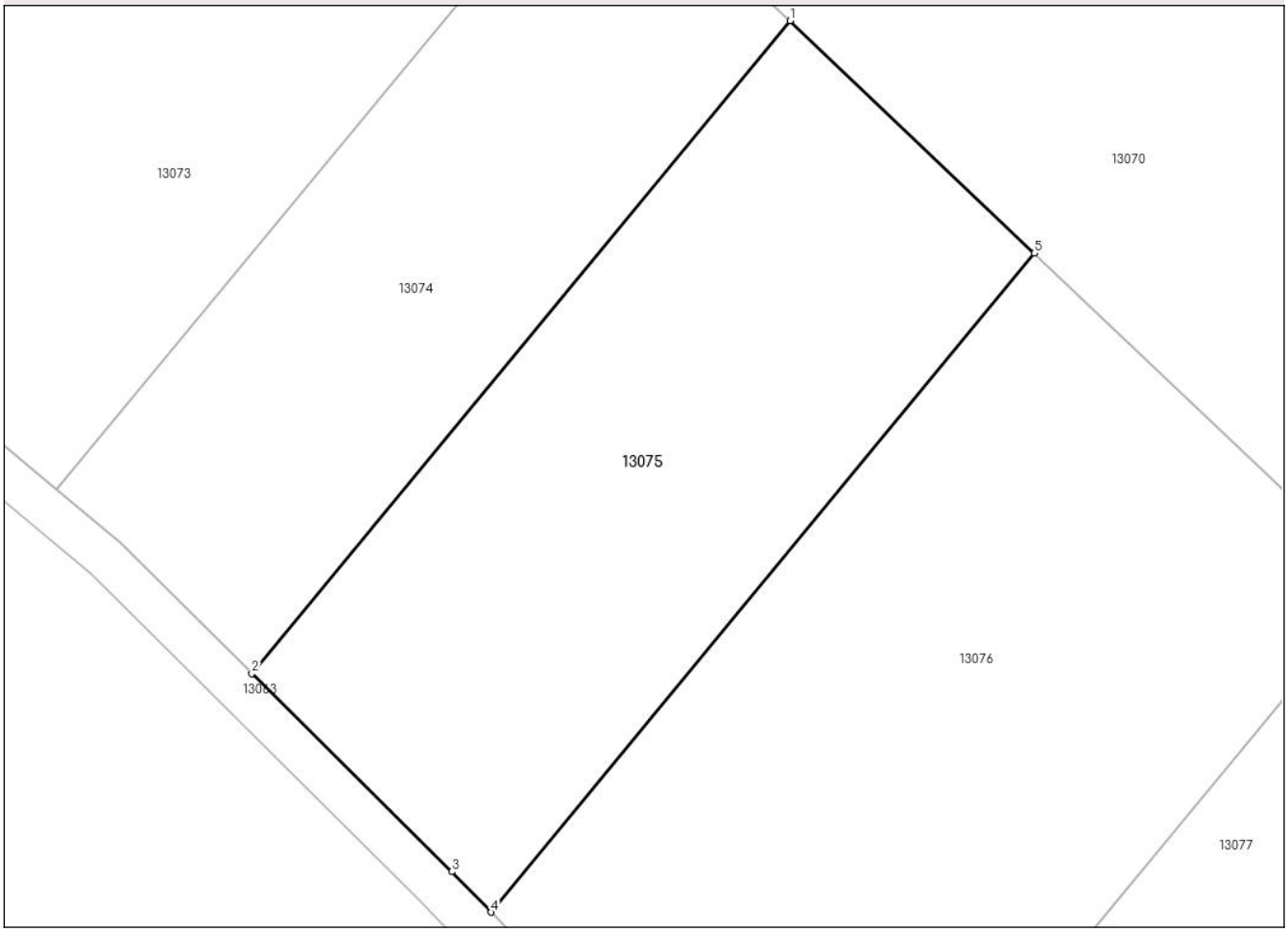

Date referitoare la teren

Crt	Categorie folosință	Intra vilan	Suprafaţa (mp)	Tarla	Parcelă	Nr. topo	Observaţii / Referinţe
1	arabil	NU	1.400	15	660/11	-	

Lungime Segmente
1) Valorile lungimilor segmentelor sunt obţinute din proiecţie în plan.

Punct început	X / Y	Punct sfârşit	X / Y	Lungime segment (** (m)
1	430.119,898 559.039,795	2	430.082,207 558.994,135	59.207
2	430.082,207 558.994,135	3	430.096,214 558.980,268	19.71
3	430.096,214 558.980,268	4	430.098,958 558.977,435	3.944
4	430.098,958 558.977,435	5	430.137,005 559.023,527	59.767
5	430.137,005 559.023,527	1	430.119,898 559.039,795	23.607

Document care conține date cu caracter personal, protejat de prevederile Regulamentului (UE) nr. 679/2016 și Legii 190/2018

** Lungimile segmentelor sunt determinate în planul de proiecţie Stereo 70 şi sunt rotunjite la 1 milimetru.
*** Distanţa dintre puncte este formată din segmente cumulate ce sunt mai mici decât valoarea 1 milimetru.

Document care conține date cu caracter personal, protejat de prevederile Regulamentului (UE) nr. 679/2016 și Legii 190/2018

DATE DESPRE IMOBILUL NR. 13076

Oficiul de Cadastru şi Publicitate Imobiliară MUREŞ
Biroul de Cadastru şi Publicitate Imobiliară Luduş

A. Partea I. Descrierea imobilului

TEREN Extravilan

Adresa: Jud. Mureş, Extravilanul orasului Ludus

Nr. Crt	Nr cadastral Nr. topografic	Suprafaţa* (mp)	Observaţii / Referinţe
A1		2.000	Sector cadastral:13 Teren neimprejmuit;

B. Partea II. Proprietari şi acte

Inscrieri privitoare la dreptul de proprietate şi alte drepturi reale		Referinţe
/		
Act Administrativ nr. 141007, din 03/11/1997 emis de CJPSDDPAT Mureş;		
B1	Intabulare, drept de PROPRIETATE, dobandit prin Reconstituire, cota actuala 1/1	A1
	1) **OMBOLI A LUDOVIC** 2) **OMBOLI A IULIU** 3) **OMBOLI A ANTON** 4) **SZABO A GIZELA** 5) **TAKACS - ELISABETA**	

C. Partea III. SARCINI .

Inscrieri privind dezmembramintele dreptului de proprietate, drepturi reale de garanţie şi sarcini	Referinţe
NU SUNT	

Document care conține date cu caracter personal, protejat de prevederile Regulamentului (UE) nr. 679/2016 și Legii 190/2018

Anexa Nr. 1 La Partea I

Teren

Nr cadastral	Suprafaţa (mp)*	Observaţii / Referinţe
	2.000	

* Suprafaţa este determinată in planul de proiecţie Stereo 70.

DETALII LINIARE IMOBIL

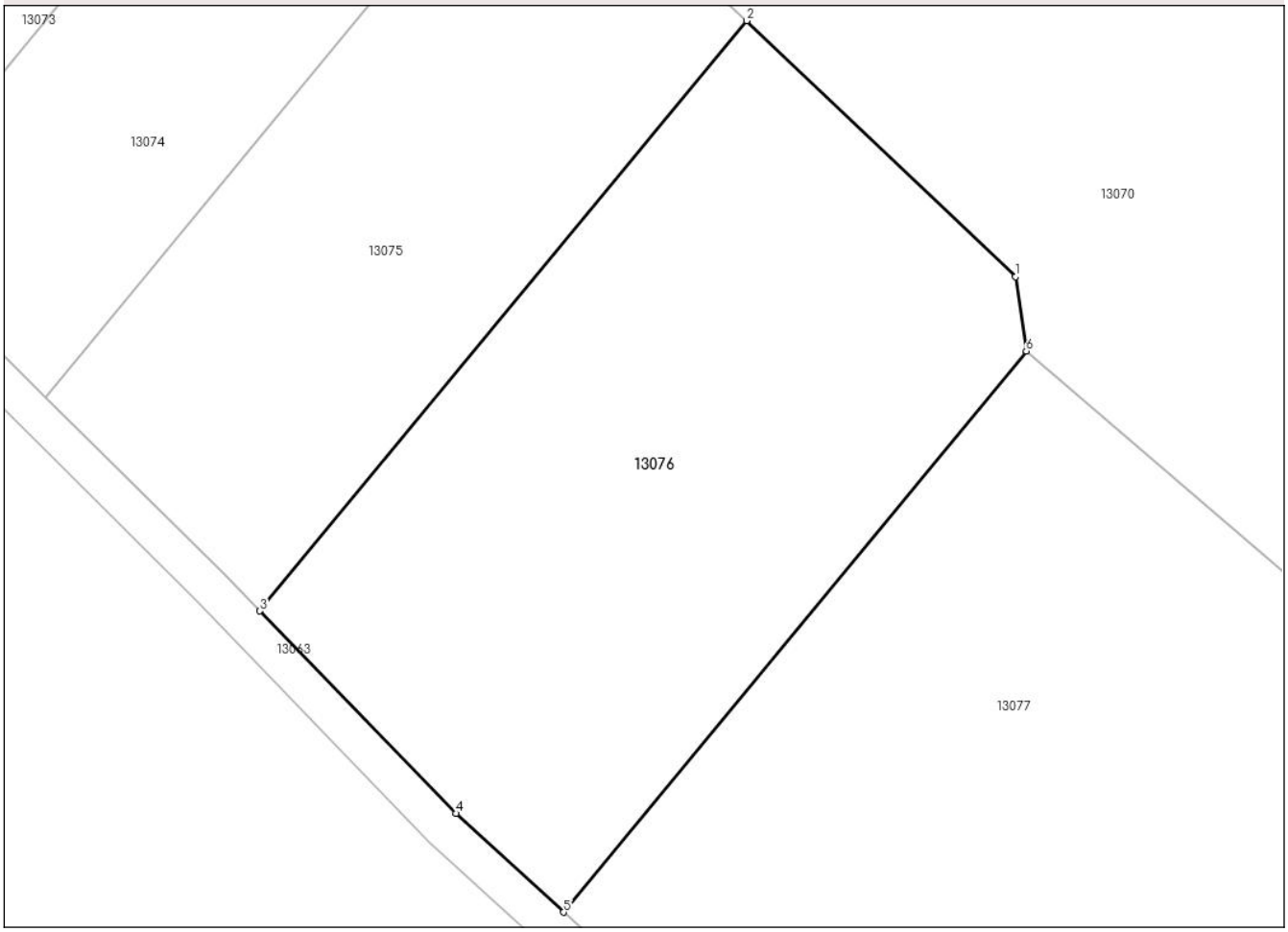

Date referitoare la teren

Crt	Categorie folosință	Intra vilan	Suprafaţa (mp)	Tarla	Parcelă	Nr. topo	Observaţii / Referinţe
1	arabil	NU	2.000	15	660/8	-	

Lungime Segmente
1) Valorile lungimilor segmentelor sunt obţinute din proiecţie în plan.

Punct început	X / Y	Punct sfârşit	X / Y	Lungime segment (** (m)
1	430.158,021 559.003,542	2	430.137,005 559.023,527	29.001
2	430.137,005 559.023,527	3	430.098,958 558.977,435	59.767
3	430.098,958 558.977,435	4	430.114,271 558.961,625	22.01
4	430.114,271 558.961,625	5	430.122,694 558.953,917	11.418
5	430.122,694 558.953,917	6	430.158,861 558.997,731	56.813

Document care conține date cu caracter personal, protejat de prevederile Regulamentului (UE) nr. 679/2016 și Legii 190/2018

Punct început	X / Y	Punct sfârşit	X / Y	Lungime segment (** (m)
6	430.158,861 558.997,731	1	430.158,021 559.003,542	5.871

** Lungimile segmentelor sunt determinate în planul de proiecţie Stereo 70 şi sunt rotunjite la 1 milimetru.
*** Distanţa dintre puncte este formată din segmente cumulate ce sunt mai mici decât valoarea 1 milimetru.

Document care conține date cu caracter personal, protejat de prevederile Regulamentului (UE) nr. 679/2016 și Legii 190/2018

DATE DESPRE IMOBILUL NR. 13077

Oficiul de Cadastru şi Publicitate Imobiliară MUREŞ
Biroul de Cadastru şi Publicitate Imobiliară Luduş

A. Partea I. Descrierea imobilului

TEREN Extravilan

Adresa: Jud. Mureş, Extravilanul orasului Ludus

Nr. Crt	Nr cadastral Nr. topografic	Suprafaţa* (mp)	Observaţii / Referinţe
A1		3.000	Sector cadastral:13 Teren neimprejmuit;

B. Partea II. Proprietari şi acte

Inscrieri privitoare la dreptul de proprietate şi alte drepturi reale		Referinţe
/		
Act Administrativ nr. 139944, din 19/04/1995 emis de CJPSDDPAT Mureş;		
B1	Intabulare, drept de PROPRIETATE, dobandit prin Reconstituire, cota actuala 1/1	A1
	1) **BARHACS M FRANCISC** 2) **BURUIAN M ANA**	

C. Partea III. SARCINI .

Inscrieri privind dezmembramintele dreptului de proprietate, drepturi reale de garanţie şi sarcini	Referinţe
NU SUNT	

Document care conține date cu caracter personal, protejat de prevederile Regulamentului (UE) nr. 679/2016 și Legii 190/2018

Anexa Nr. 1 La Partea I

Teren

Nr cadastral	Suprafaţa (mp)*	Observaţii / Referinţe
	3.000	

* Suprafaţa este determinată in planul de proiecţie Stereo 70.

DETALII LINIARE IMOBIL

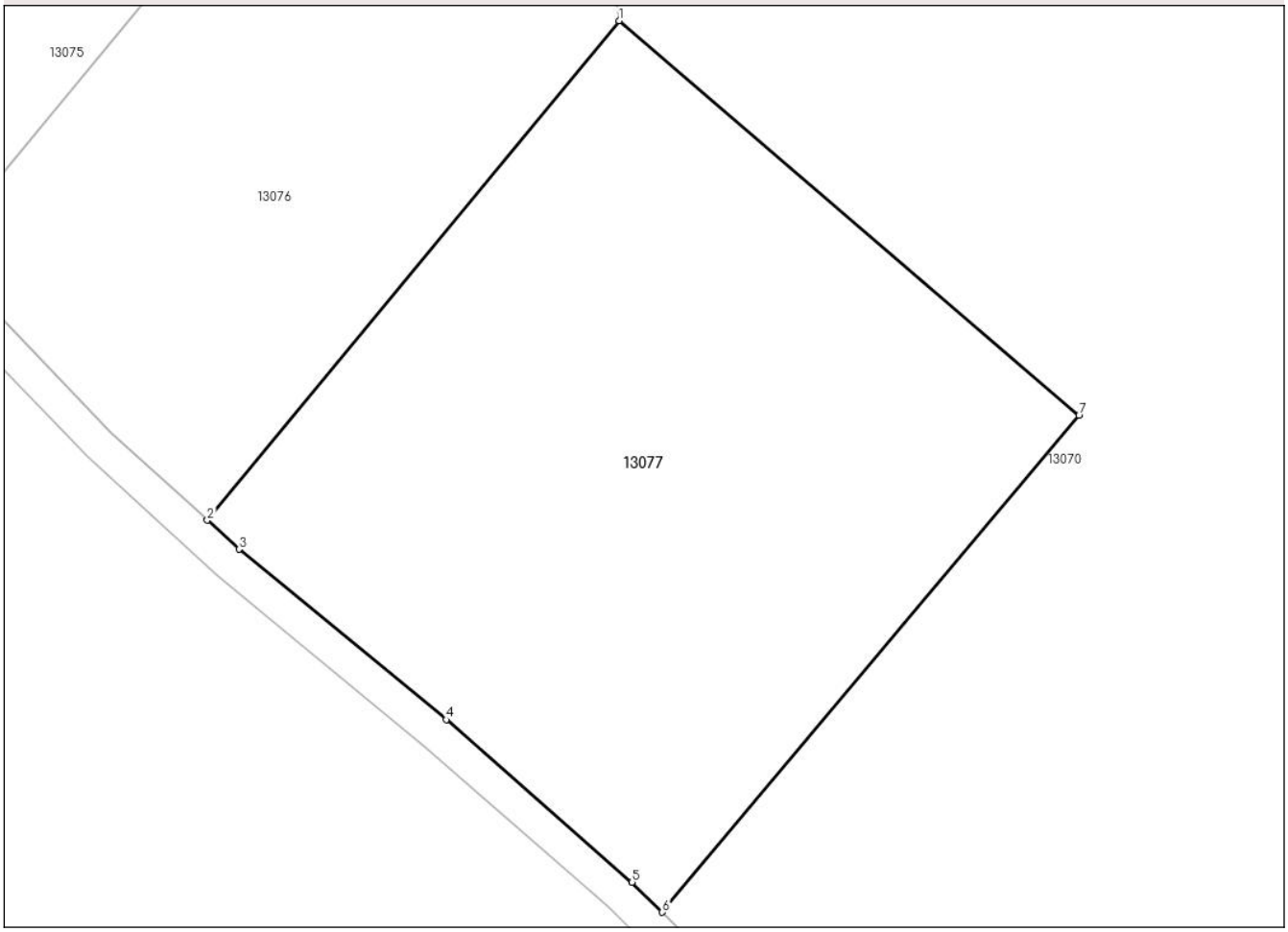

Date referitoare la teren

Crt	Categorie folosință	Intra vilan	Suprafaţa (mp)	Tarla	Parcelă	Nr. topo	Observaţii / Referinţe
1	arabil	NU	3.000	15	660/7	-	

Lungime Segmente
1) Valorile lungimilor segmentelor sunt obţinute din proiecţie în plan.

Punct început	X / Y	Punct sfârşit	X / Y	Lungime segment (** (m)
1	430.158,861 558.997,731	2	430.122,694 558.953,917	56.813
2	430.122,694 558.953,917	3	430.125,493 558.951,356	3.794
3	430.125,493 558.951,356	4	430.143,678 558.936,414	23.536
4	430.143,678 558.936,414	5	430.160,002 558.922,158	21.673
5	430.160,002 558.922,158	6	430.162,668 558.919,522	3.749

Document care conține date cu caracter personal, protejat de prevederile Regulamentului (UE) nr. 679/2016 și Legii 190/2018

Punct început	X / Y	Punct sfârşit	X / Y	Lungime segment (** (m)
6	430.162,668 558.919,522	7	430.199,251 558.963,091	56.891
7	430.199,251 558.963,091	1	430.158,861 558.997,731	53.21

** Lungimile segmentelor sunt determinate în planul de proiecţie Stereo 70 şi sunt rotunjite la 1 milimetru.
*** Distanţa dintre puncte este formată din segmente cumulate ce sunt mai mici decât valoarea 1 milimetru.

Document care conține date cu caracter personal, protejat de prevederile Regulamentului (UE) nr. 679/2016 și Legii 190/2018

DATE DESPRE IMOBILUL NR. 13078

Oficiul de Cadastru şi Publicitate Imobiliară MUREŞ
Biroul de Cadastru şi Publicitate Imobiliară Luduş

A. Partea I. Descrierea imobilului

TEREN Extravilan

Adresa: Jud. Mureş, Extravilanul orasului Ludus

Nr. Crt	Nr cadastral Nr. topografic	Suprafaţa* (mp)	Observaţii / Referinţe
A1		2.900	Sector cadastral:13 Teren neimprejmuit;

B. Partea II. Proprietari şi acte

Inscrieri privitoare la dreptul de proprietate şi alte drepturi reale		Referinţe
/		
Act Administrativ nr. 140062, din 15/06/1995 emis de CJPSDDPAT Mureş;		
B1	Intabulare, drept de PROPRIETATE, dobandit prin Reconstituire, cota actuala 1/1	A1
	1) **HANZELIK A IOSIF** 2) **KERESTEŞ A ELISAVETA**	

C. Partea III. SARCINI .

Inscrieri privind dezmembramintele dreptului de proprietate, drepturi reale de garanţie şi sarcini	Referinţe
NU SUNT	

Document care conține date cu caracter personal, protejat de prevederile Regulamentului (UE) nr. 679/2016 și Legii 190/2018

Anexa Nr. 1 La Partea I

Teren

Nr cadastral	Suprafaţa (mp)*	Observaţii / Referinţe
	2.900	

* Suprafaţa este determinată in planul de proiecţie Stereo 70.

DETALII LINIARE IMOBIL

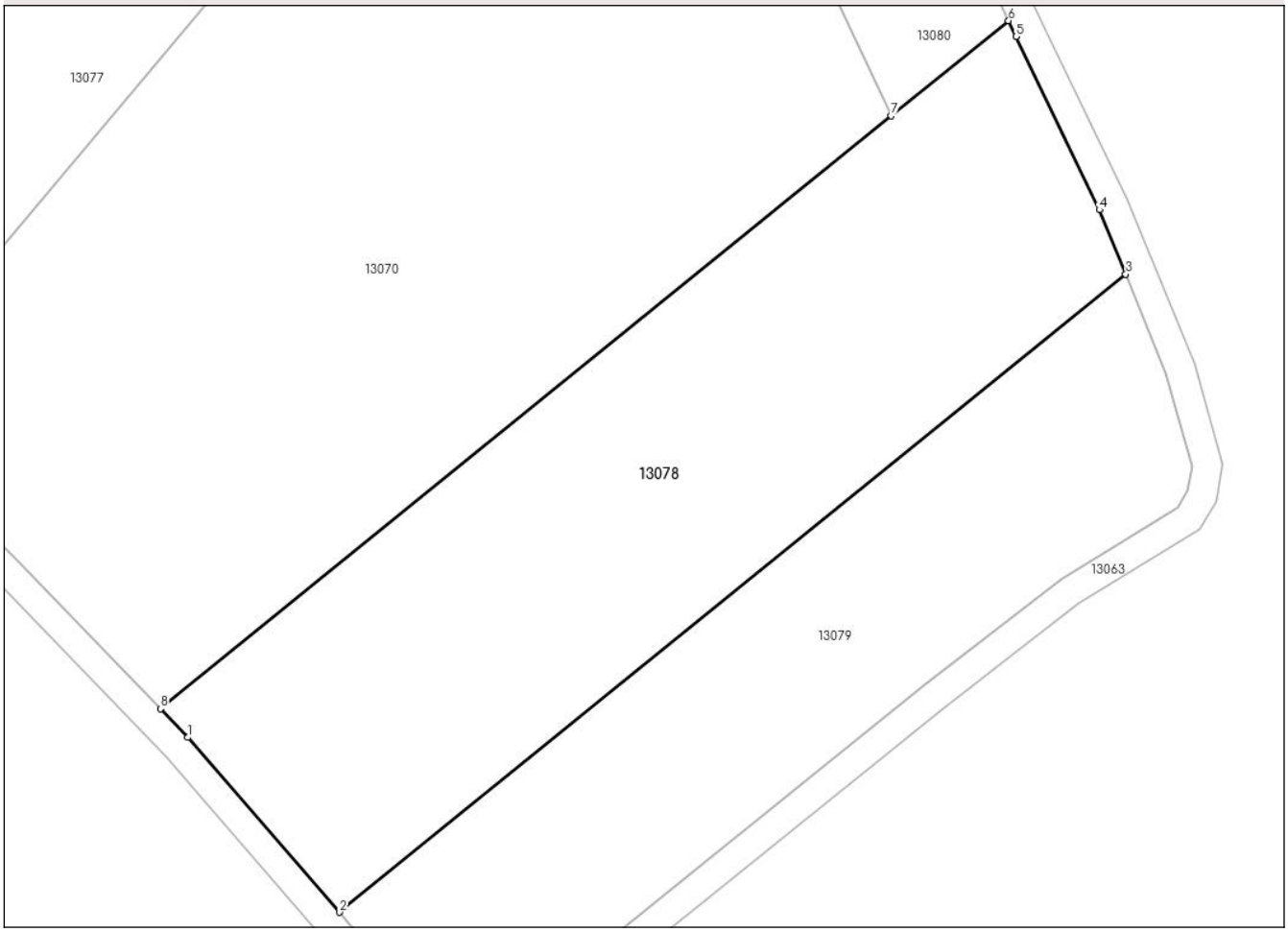

Date referitoare la teren

Crt	Categorie folosință	Intra vilan	Suprafaţa (mp)	Tarla	Parcelă	Nr. topo	Observaţii / Referinţe
1	arabil	NU	2.900	15	658/5	-	

Lungime Segmente
1) Valorile lungimilor segmentelor sunt obţinute din proiecţie în plan.

Punct început	X / Y	Punct sfârşit	X / Y	Lungime segment (** (m)
1	430.195,237 558.886,518	2	430.210,527 558.868,894	23.332
2	430.210,527 558.868,894	3	430.289,867 558.933,183	102.117
3	430.289,867 558.933,183	4	430.287,197 558.939,695	7.038
4	430.287,197 558.939,695	5	430.278,789 558.957,147	19.372
5	430.278,789 558.957,147	6	430.278,038 558.958,745	1.766

Document care conține date cu caracter personal, protejat de prevederile Regulamentului (UE) nr. 679/2016 și Legii 190/2018

Punct început	X / Y	Punct sfârşit	X / Y	Lungime segment (** (m)
6	430.278,038 558.958,745	7	430.266,195 558.949,149	15.243
7	430.266,195 558.949,149	8	430.192,454 558.889,397	94.911
8	430.192,454 558.889,397	1	430.195,237 558.886,518	4.004

** Lungimile segmentelor sunt determinate în planul de proiecţie Stereo 70 şi sunt rotunjite la 1 milimetru.
*** Distanţa dintre puncte este formată din segmente cumulate ce sunt mai mici decât valoarea 1 milimetru.

Document care conține date cu caracter personal, protejat de prevederile Regulamentului (UE) nr. 679/2016 și Legii 190/2018

DATE DESPRE IMOBILUL NR. 13079

Oficiul de Cadastru şi Publicitate Imobiliară MUREŞ
Biroul de Cadastru şi Publicitate Imobiliară Luduș

A. Partea I. Descrierea imobilului

TEREN Extravilan

Adresa: Jud. Mureș, Extravilanul orasului Ludus

Nr. Crt	Nr cadastral Nr. topografic	Suprafaţa* (mp)	Observaţii / Referinţe
A1		1.900	Sector cadastral:13 Teren neimprejmuit;

B. Partea II. Proprietari şi acte

Inscrieri privitoare la dreptul de proprietate şi alte drepturi reale		Referinţe
/		
Act Administrativ nr. 139974, din 10/05/1995 emis de CJPSDDPAT Mureș;		
B1	Intabulare, drept de PROPRIETATE, dobandit prin Reconstituire, cota actuala 1/1	A1
	1) **TOTH A FRANCISC**	

C. Partea III. SARCINI .

Inscrieri privind dezmembramintele dreptului de proprietate, drepturi reale de garanţie şi sarcini	Referinţe
NU SUNT	

Anexa Nr. 1 La Partea I

Teren

Nr cadastral	Suprafaţa (mp)*	Observaţii / Referinţe
	1.900	

* Suprafaţa este determinată in planul de proiecţie Stereo 70.

DETALII LINIARE IMOBIL

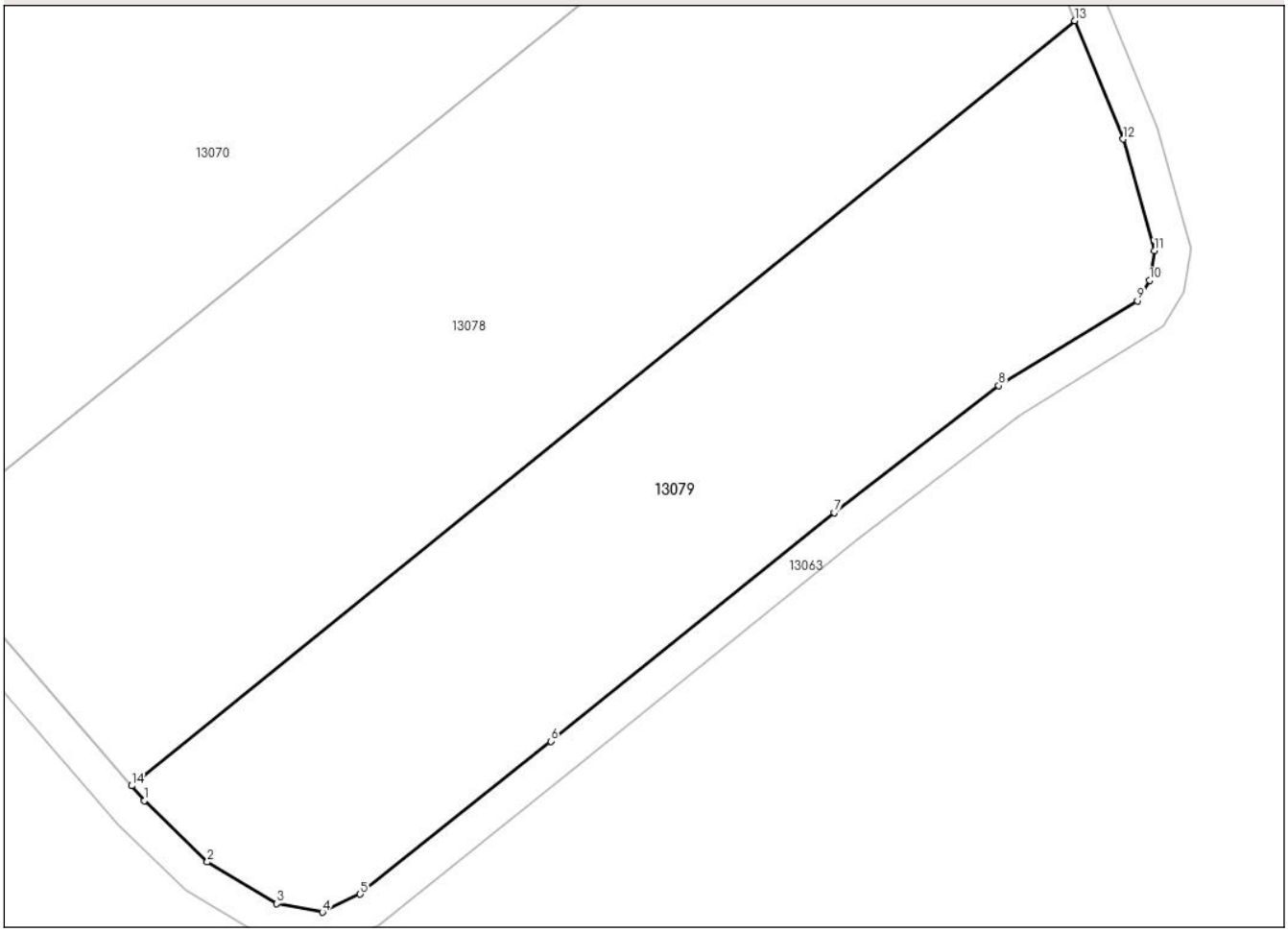

Date referitoare la teren

Crt	Categorie folosință	Intra vilan	Suprafaţa (mp)	Tarla	Parcelă	Nr. topo	Observaţii / Referinţe
1	arabil	NU	1.900	15	658/1	-	

Lungime Segmente
1) Valorile lungimilor segmentelor sunt obţinute din proiecţie în plan.

Punct început	X / Y	Punct sfârşit	X / Y	Lungime segment (** (m)
1	430.211,606 558.867,65	2	430.216,886 558.862,488	7.384
2	430.216,886 558.862,488	3	430.222,743 558.858,994	6.82
3	430.222,743 558.858,994	4	430.226,563 558.858,272	3.888
4	430.226,563 558.858,272	5	430.229,742 558.859,796	3.525
5	430.229,742 558.859,796	6	430.245,77 558.872,639	20.539

Document care conține date cu caracter personal, protejat de prevederile Regulamentului (UE) nr. 679/2016 și Legii 190/2018

Punct început	X / Y	Punct sfârşit	X / Y	Lungime segment (** (m)
6	430.245,77 558.872,639	7	430.269,621 558.891,843	30.621
7	430.269,621 558.891,843	8	430.283,46 558.902,514	17.475
8	430.283,46 558.902,514	9	430.295,127 558.909,636	13.669
9	430.295,127 558.909,636	10	430.296,136 558.911,379	2.014
10	430.296,136 558.911,379	11	430.296,56 558.913,855	2.512
11	430.296,56 558.913,855	12	430.293,946 558.923,234	9.736
12	430.293,946 558.923,234	13	430.289,867 558.933,183	10.753
13	430.289,867 558.933,183	14	430.210,527 558.868,894	102.117
14	430.210,527 558.868,894	1	430.211,606 558.867,65	1.647

** Lungimile segmentelor sunt determinate în planul de proiecţie Stereo 70 şi sunt rotunjite la 1 milimetru.
*** Distanţa dintre puncte este formată din segmente cumulate ce sunt mai mici decât valoarea 1 milimetru.

Document care conține date cu caracter personal, protejat de prevederile Regulamentului (UE) nr. 679/2016 și Legii 190/2018

DATE DESPRE IMOBILUL NR. 13080

Oficiul de Cadastru şi Publicitate Imobiliară MUREŞ
Biroul de Cadastru şi Publicitate Imobiliară Luduș

A. Partea I. Descrierea imobilului

TEREN Extravilan

Adresa: Jud. Mureș, Extravilanul orasului Ludus

Nr. Crt	Nr cadastral Nr. topografic	Suprafaţa* (mp)	Observaţii / Referinţe
A1		400	Sector cadastral:13 Teren neimprejmuit;

B. Partea II. Proprietari şi acte

Inscrieri privitoare la dreptul de proprietate şi alte drepturi reale		Referinţe
/		
Act Administrativ nr. 140479, din 19/03/1996 emis de CJPSDDPAT Mureș;		
B1	Intabulare, drept de PROPRIETATE, dobandit prin Reconstituire, cota actuala 1/1	A1
	1) **TALAŞ ŞT FRANCISC** 2) **TALAS ŞT ZOLTAN** 3) **BARTHA ŞT MARIA** 4) **TALAS ŞT IOAN** 5) **BENI ŞT ELISAVETA**	

C. Partea III. SARCINI .

Inscrieri privind dezmembramintele dreptului de proprietate, drepturi reale de garanţie şi sarcini	Referinţe
NU SUNT	

Anexa Nr. 1 La Partea I

Teren

Nr cadastral	Suprafaţa (mp)*	Observaţii / Referinţe
	400	

* Suprafaţa este determinată in planul de proiecţie Stereo 70.

DETALII LINIARE IMOBIL

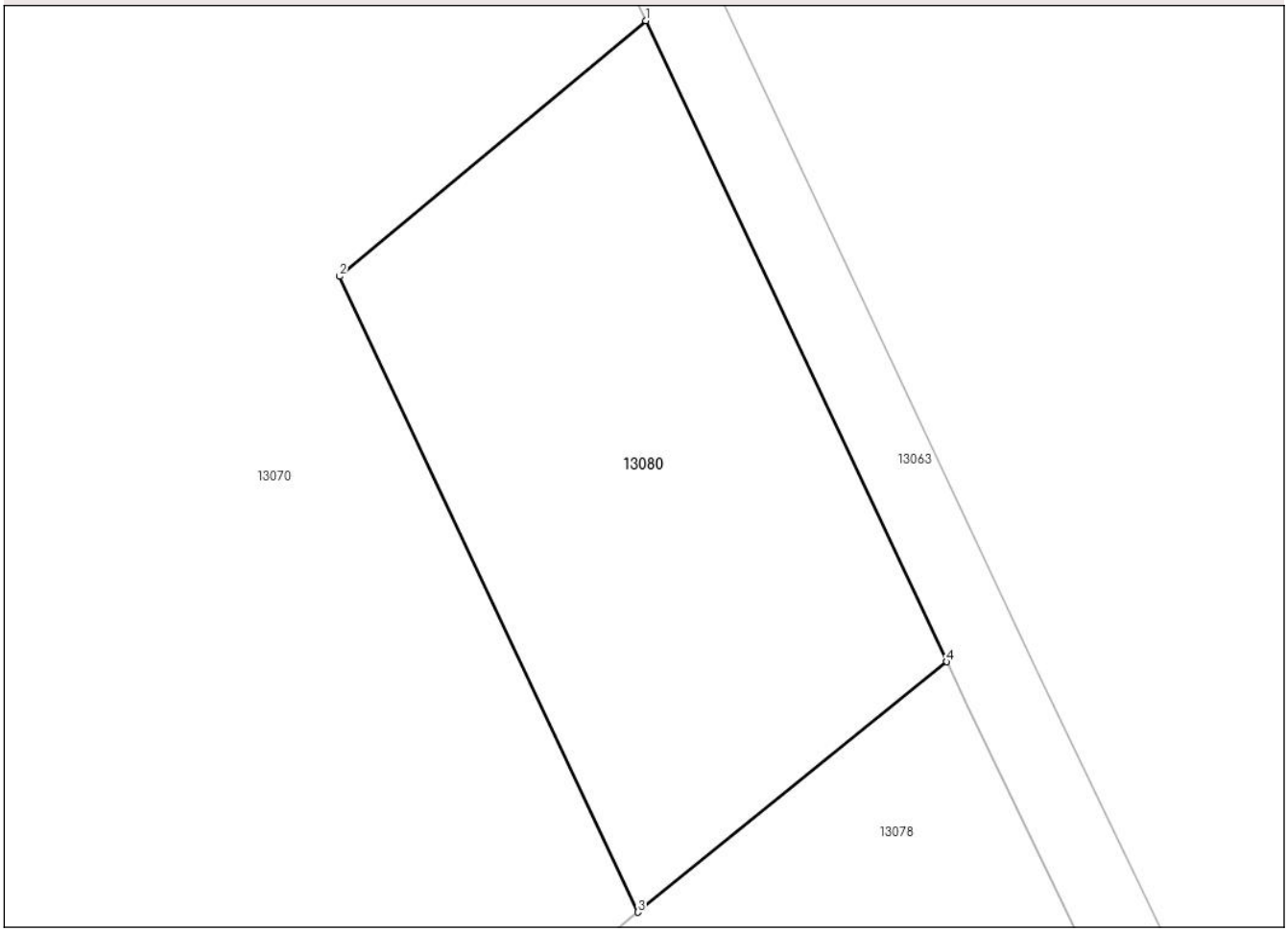

Date referitoare la teren

Crt	Categorie folosință	Intra vilan	Suprafaţa (mp)	Tarla	Parcelă	Nr. topo	Observaţii / Referinţe
1	arabil	NU	400	15	658/7	-	

Lungime Segmente
1) Valorile lungimilor segmentelor sunt obţinute din proiecţie în plan.

Punct început	X / Y	Punct sfârşit	X / Y	Lungime segment (** (m)
1	430.266,498 558.983,31	2	430.254,75 558.973,512	15.298
2	430.254,75 558.973,512	3	430.266,195 558.949,149	26.917
3	430.266,195 558.949,149	4	430.278,038 558.958,745	15.243
4	430.278,038 558.958,745	1	430.266,498 558.983,31	27.141

**** Lungimile segmentelor sunt determinate în planul de proiecţie Stereo 70 şi sunt rotunjite la 1 milimetru.**

Document care conține date cu caracter personal, protejat de prevederile Regulamentului (UE) nr. 679/2016 și Legii 190/2018

***** Distanţa dintre puncte este formată din segmente cumulate ce sunt mai mici decât valoarea 1 milimetru.**

DATE DESPRE IMOBILUL NR. 13081

Oficiul de Cadastru şi Publicitate Imobiliară MUREŞ
Biroul de Cadastru şi Publicitate Imobiliară Luduș

A. Partea I. Descrierea imobilului

TEREN Extravilan

Adresa: Jud. Mureș, Extravilanul orasului Ludus

Nr. Crt	Nr cadastral Nr. topografic	Suprafaţa* (mp)	Observaţii / Referinţe
A1		1.500	Sector cadastral:13 Teren neimprejmuit;

B. Partea II. Proprietari şi acte

Inscrieri privitoare la dreptul de proprietate şi alte drepturi reale		Referinţe
/		
Act Administrativ nr. 140230, din 16/10/1995 emis de CJPSDDPAT Mureș;		
B1	Intabulare, drept de PROPRIETATE, dobandit prin Constituire, cota actuala 1/1	A1
	1) **PĂCURAR V VASILE**	

C. Partea III. SARCINI .

Inscrieri privind dezmembramintele dreptului de proprietate, drepturi reale de garanţie şi sarcini	Referinţe
NU SUNT	

Anexa Nr. 1 La Partea I

Teren

Nr cadastral	Suprafaţa (mp)*	Observaţii / Referinţe
	1.500	

* Suprafaţa este determinată in planul de proiecţie Stereo 70.

DETALII LINIARE IMOBIL

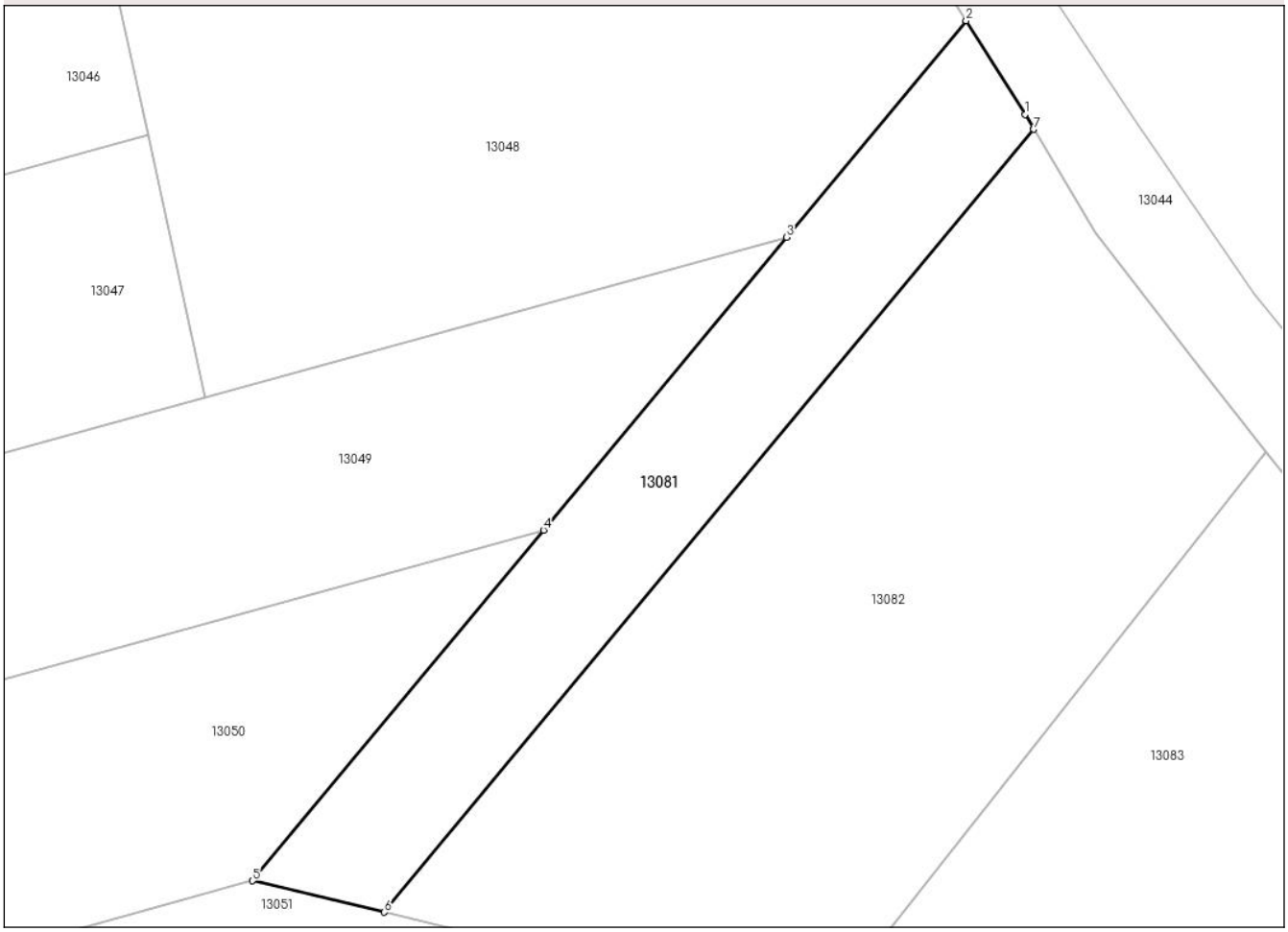

Date referitoare la teren

Crt	Categorie folosință	Intra vilan	Suprafaţa (mp)	Tarla	Parcelă	Nr. topo	Observaţii / Referinţe
1	arabil	NU	1.500	15	647/4	-	

Lungime Segmente
1) Valorile lungimilor segmentelor sunt obţinute din proiecţie în plan.

Punct început	X / Y	Punct sfârşit	X / Y	Lungime segment (** (m)
1	429.710,91 559.951,896	2	429.704,581 559.961,972	11.899
2	429.704,581 559.961,972	3	429.685,25 559.938,703	30.251
3	429.685,25 559.938,703	4	429.659,115 559.907,246	40.897
4	429.659,115 559.907,246	5	429.627,799 559.869,552	49.005
5	429.627,799 559.869,552	6	429.641,998 559.866,19	14.592

Document care conține date cu caracter personal, protejat de prevederile Regulamentului (UE) nr. 679/2016 și Legii 190/2018

Punct început	X / Y	Punct sfârşit	X / Y	Lungime segment (** (m)
6	429.641,998 559.866,19	7	429.711,869 559.950,291	109.339
7	429.711,869 559.950,291	1	429.710,91 559.951,896	1.87

** Lungimile segmentelor sunt determinate în planul de proiecţie Stereo 70 şi sunt rotunjite la 1 milimetru.
*** Distanţa dintre puncte este formată din segmente cumulate ce sunt mai mici decât valoarea 1 milimetru.

Document care conține date cu caracter personal, protejat de prevederile Regulamentului (UE) nr. 679/2016 și Legii 190/2018

DATE DESPRE IMOBILUL NR. 13082

Oficiul de Cadastru şi Publicitate Imobiliară MUREŞ
Biroul de Cadastru şi Publicitate Imobiliară Luduș

A. Partea I. Descrierea imobilului

TEREN Extravilan

Adresa: Jud. Mureș, Extravilanul orasului Ludus

Nr. Crt	Nr cadastral Nr. topografic	Suprafaţa* (mp)	Observaţii / Referinţe
A1		4.000	Sector cadastral:13 Teren neimprejmuit;

B. Partea II. Proprietari şi acte

Inscrieri privitoare la dreptul de proprietate şi alte drepturi reale		Referinţe
/		
Act Administrativ nr. 139993, din 15/05/1995 emis de CJPSDDPAT Mureș;		
B1	Intabulare, drept de PROPRIETATE, dobandit prin Constituire, cota actuala 1/1	A1
	1) **TORNYAI FR ROZALIA**	

C. Partea III. SARCINI .

Inscrieri privind dezmembramintele dreptului de proprietate, drepturi reale de garanţie şi sarcini	Referinţe
NU SUNT	

Anexa Nr. 1 La Partea I

Teren

Nr cadastral	Suprafaţa (mp)*	Observaţii / Referinţe
	4.000	

* Suprafaţa este determinată in planul de proiecţie Stereo 70.

DETALII LINIARE IMOBIL

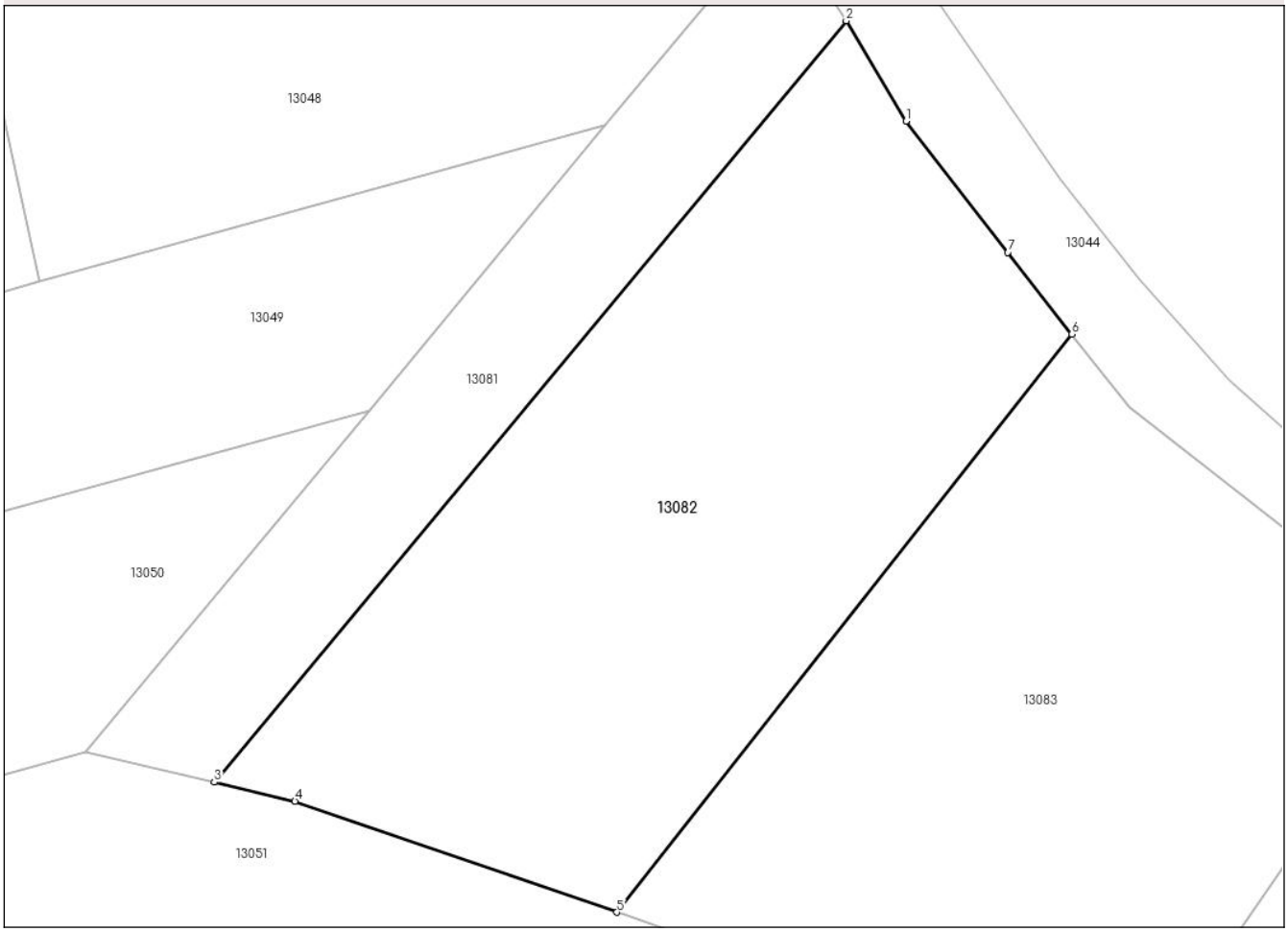

Date referitoare la teren

Crt	Categorie folosință	Intra vilan	Suprafaţa (mp)	Tarla	Parcelă	Nr. topo	Observaţii / Referinţe
1	arabil	NU	4.000	15	647/3	-	

Lungime Segmente
1) Valorile lungimilor segmentelor sunt obţinute din proiecţie în plan.

Punct început	X / Y	Punct sfârşit	X / Y	Lungime segment (** (m)
1	429.718,494 559.939,202	2	429.711,869 559.950,291	12.917
2	429.711,869 559.950,291	3	429.641,998 559.866,19	109.339
3	429.641,998 559.866,19	4	429.650,919 559.864,077	9.168
4	429.650,919 559.864,077	5	429.686,496 559.851,826	37.627
5	429.686,496 559.851,826	6	429.736,84 559.915,677	81.311

Document care conține date cu caracter personal, protejat de prevederile Regulamentului (UE) nr. 679/2016 și Legii 190/2018

Punct început	X / Y	Punct sfârşit	X / Y	Lungime segment (** (m)
6	429.736,84 559.915,677	7	429.729,749 559.924,693	11.47
7	429.729,749 559.924,693	1	429.718,494 559.939,202	18.363

** Lungimile segmentelor sunt determinate în planul de proiecţie Stereo 70 şi sunt rotunjite la 1 milimetru.
*** Distanţa dintre puncte este formată din segmente cumulate ce sunt mai mici decât valoarea 1 milimetru.

Document care conține date cu caracter personal, protejat de prevederile Regulamentului (UE) nr. 679/2016 și Legii 190/2018

DATE DESPRE IMOBILUL NR. 13083

Oficiul de Cadastru şi Publicitate Imobiliară MUREŞ
Biroul de Cadastru şi Publicitate Imobiliară Luduș

A. Partea I. Descrierea imobilului

TEREN Extravilan

Adresa: Jud. Mureș, Extravilanul orasului Ludus

Nr. Crt	Nr cadastral Nr. topografic	Suprafaţa* (mp)	Observaţii / Referinţe
A1		4.000	Sector cadastral:13 Teren neimprejmuit;

B. Partea II. Proprietari şi acte

Inscrieri privitoare la dreptul de proprietate şi alte drepturi reale		Referinţe
/		
Act Administrativ nr. 140216, din 11/10/1995 emis de CJPSDDPAT Mureș;		
B1	Intabulare, drept de PROPRIETATE, dobandit prin Constituire, cota actuala 1/1	A1
	1) **TAKACS F MARIA**	

C. Partea III. SARCINI .

Inscrieri privind dezmembramintele dreptului de proprietate, drepturi reale de garanţie şi sarcini	Referinţe
NU SUNT	

Anexa Nr. 1 La Partea I

Teren

Nr cadastral	Suprafaţa (mp)*	Observaţii / Referinţe
	4.000	

* Suprafaţa este determinată in planul de proiecţie Stereo 70.

DETALII LINIARE IMOBIL

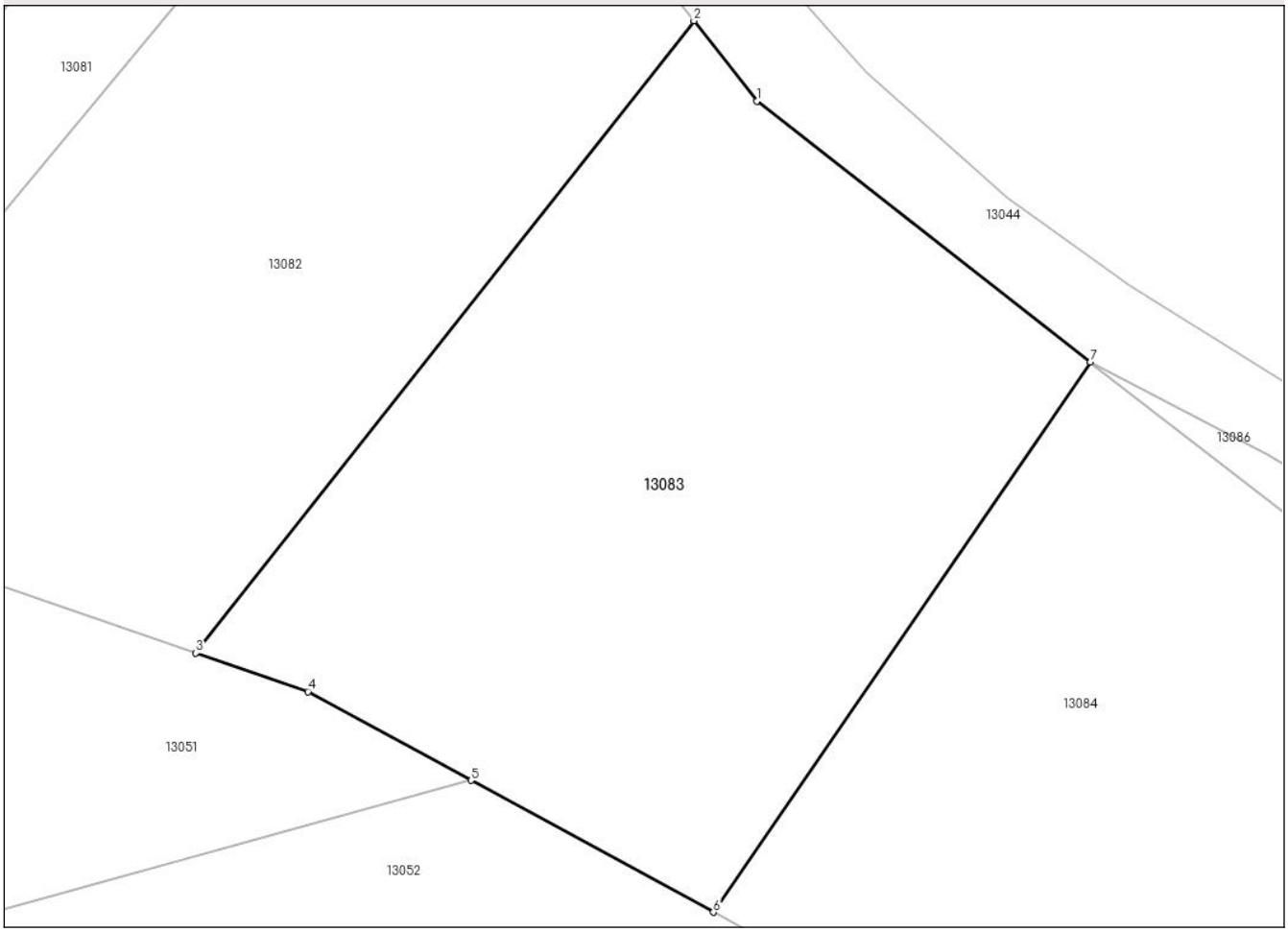

Date referitoare la teren

Crt	Categorie folosință	Intra vilan	Suprafaţa (mp)	Tarla	Parcelă	Nr. topo	Observaţii / Referinţe
1	arabil	NU	4.000	15	647/2	-	

Lungime Segmente
1) Valorile lungimilor segmentelor sunt obţinute din proiecţie în plan.

Punct început	X / Y	Punct sfârşit	X / Y	Lungime segment (** (m)
1	429.743,219 559.907,565	2	429.736,84 559.915,677	10.32
2	429.736,84 559.915,677	3	429.686,496 559.851,826	81.311
3	429.686,496 559.851,826	4	429.697,82 559.847,926	11.977
4	429.697,82 559.847,926	5	429.714,3 559.838,971	18.756
5	429.714,3 559.838,971	6	429.738,808 559.825,652	27.893

Document care conține date cu caracter personal, protejat de prevederile Regulamentului (UE) nr. 679/2016 și Legii 190/2018

Punct început	X / Y	Punct sfârşit	X / Y	Lungime segment (** (m)
6	429.738,808 559.825,652	7	429.776,912 559.881,2	67.361
7	429.776,912 559.881,2	1	429.743,219 559.907,565	42.782

** Lungimile segmentelor sunt determinate în planul de proiecţie Stereo 70 şi sunt rotunjite la 1 milimetru.
*** Distanţa dintre puncte este formată din segmente cumulate ce sunt mai mici decât valoarea 1 milimetru.

Document care conține date cu caracter personal, protejat de prevederile Regulamentului (UE) nr. 679/2016 și Legii 190/2018

DATE DESPRE IMOBILUL NR. 13084

Oficiul de Cadastru şi Publicitate Imobiliară MUREŞ
Biroul de Cadastru şi Publicitate Imobiliară Luduş

A. Partea I. Descrierea imobilului

TEREN Extravilan

Adresa: Jud. Mureş, Extravilanul orasului Ludus

Nr. Crt	Nr cadastral Nr. topografic	Suprafaţa* (mp)	Observaţii / Referinţe
A1		12.000	Sector cadastral:13 Teren neimprejmuit;

B. Partea II. Proprietari şi acte

Inscrieri privitoare la dreptul de proprietate şi alte drepturi reale		Referinţe
/		
Act Administrativ nr. 140053, din 14/06/1995 emis de CJPSDDPAT Mureş;		
B1	Intabulare, drept de PROPRIETATE, dobandit prin Reconstituire, cota actuala 1/1	A1
	1) **STOICA L ROZALIA**	

C. Partea III. SARCINI .

Inscrieri privind dezmembramintele dreptului de proprietate, drepturi reale de garanţie şi sarcini	Referinţe
NU SUNT	

Anexa Nr. 1 La Partea I

Teren

Nr cadastral	Suprafaţa (mp)*	Observaţii / Referinţe
	12.000	

* Suprafaţa este determinată in planul de proiecţie Stereo 70.

DETALII LINIARE IMOBIL

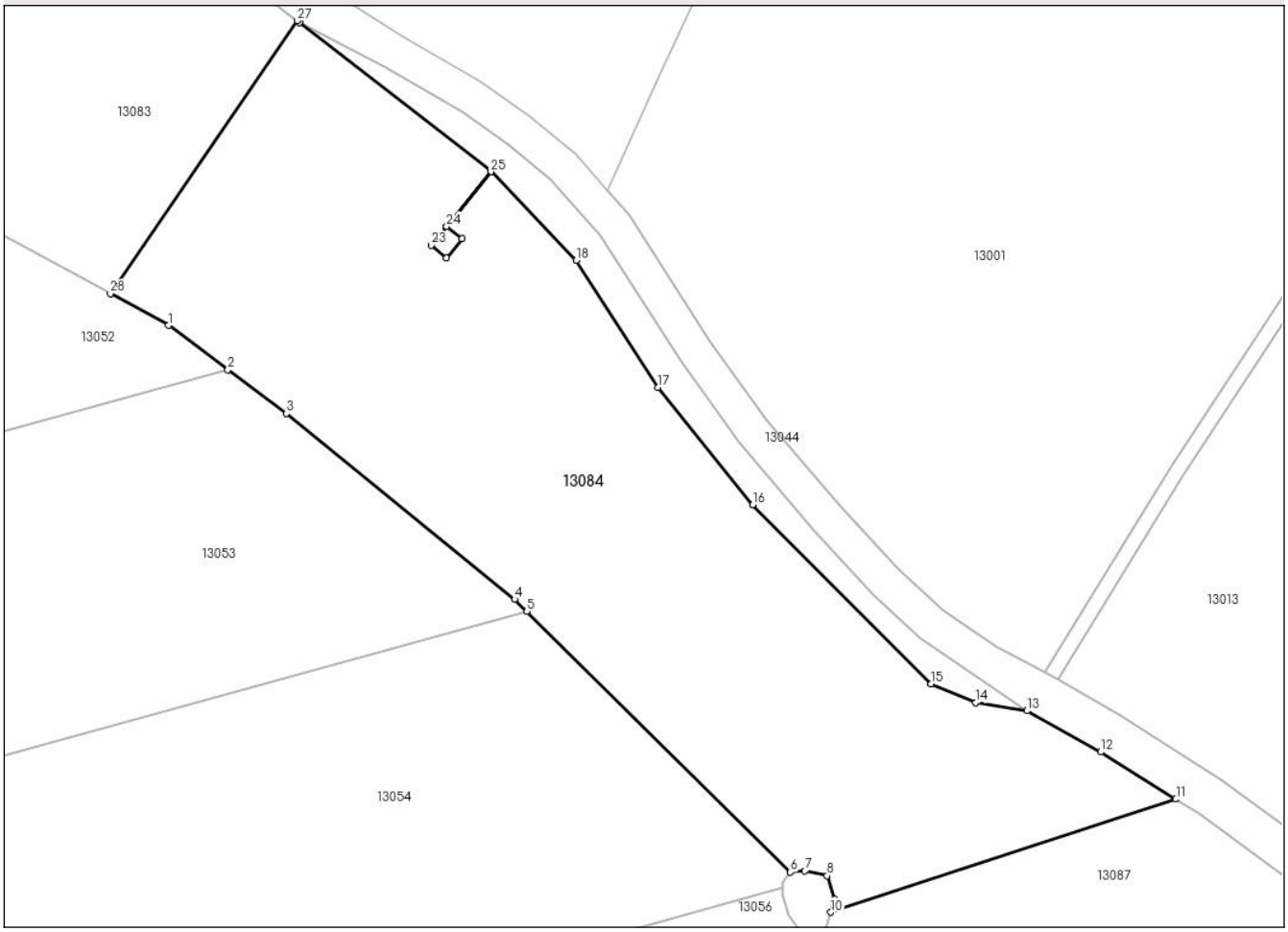

Date referitoare la teren

Crt	Categorie folosință	Intra vilan	Suprafaţa (mp)	Tarla	Parcelă	Nr. topo	Observaţii / Referinţe
1	arabil	NU	12.000	15	647/1	-	

Lungime Segmente

1) Valorile lungimilor segmentelor sunt obţinute din proiecţie în plan.

Punct început	X / Y	Punct sfârşit	X / Y	Lungime segment (** (m)
1	429.750,688 559.819,195	2	429.762,76 559.810,181	15.066
3	429.774,679 559.801,281	4	429.821,166 559.763,48	59.916
5	429.823,64 559.761,036	6	429.877,336 559.707,984	75.484
7	429.880,307 559.708,197	8	429.884,827 559.707,22	4.624
9	429.886,356 559.702,459	10	429.885,594 559.699,815	2.752

Punct început	X / Y	Punct sfârşit	X / Y	Lungime segment (** (m)
2	429.762,76 559.810,181	3	429.774,679 559.801,281	14.875
4	429.821,166 559.763,48	5	429.823,64 559.761,036	3.478
6	429.877,336 559.707,984	7	429.880,307 559.708,197	2.979
8	429.884,827 559.707,22	9	429.886,356 559.702,459	5.0
10	429.885,594 559.699,815	11	429.955,856 559.722,8	73.926

Document care conține date cu caracter personal, protejat de prevederile Regulamentului (UE) nr. 679/2016 și Legii 190/2018

Punct început	X / Y	Punct sfârşit	X / Y	Lungime segment (** (m)
11	429.955,856 559.722,8	12	429.940,565 559.732,419	18.065
13	429.925,555 559.740,792	14	429.915,026 559.742,419	10.654
15	429.905,993 559.746,296	16	429.869,7 559.782,725	51.422
17	429.850,403 559.806,568	18	429.833,713 559.832,449	30.796
19	429.816,366 559.850,475	20	429.807,308 559.839,356	14.342
21	429.810,421 559.836,805	22	429.807,276 559.832,967	4.962
23	429.804,161 559.835,519	24	429.807,305 559.839,358	4.962
25	429.816,364 559.850,477	26	429.777,348 559.880,859	49.45
27	429.776,912 559.881,2	28	429.738,808 559.825,652	67.361

Punct început	X / Y	Punct sfârşit	X / Y	Lungime segment (** (m)
12	429.940,565 559.732,419	13	429.925,555 559.740,792	17.187
14	429.915,026 559.742,419	15	429.905,993 559.746,296	9.83
16	429.869,7 559.782,725	17	429.850,403 559.806,568	30.673
18	429.833,713 559.832,449	19	429.816,366 559.850,475	25.017
20	429.807,308 559.839,356	21	429.810,421 559.836,805	4.025
22	429.807,276 559.832,967	23	429.804,161 559.835,519	4.027
24	429.807,305 559.839,358	25	429.816,364 559.850,477	14.342
26	429.777,348 559.880,859	27	429.776,912 559.881,2	0.554
28	429.738,808 559.825,652	1	429.750,688 559.819,195	13.521

** Lungimile segmentelor sunt determinate în planul de proiecţie Stereo 70 şi sunt rotunjite la 1 milimetru.
*** Distanţa dintre puncte este formată din segmente cumulate ce sunt mai mici decât valoarea 1 milimetru.

Document care conține date cu caracter personal, protejat de prevederile Regulamentului (UE) nr. 679/2016 și Legii 190/2018

DATE DESPRE IMOBILUL NR. 13085

Oficiul de Cadastru şi Publicitate Imobiliară MUREŞ
Biroul de Cadastru şi Publicitate Imobiliară Luduș

A. Partea I. Descrierea imobilului

TEREN Extravilan

Adresa: Jud. Mureș, Extravilanul orasului Ludus

Nr. Crt	Nr cadastral Nr. topografic	Suprafaţa* (mp)	Observaţii / Referinţe
A1		20	Sector cadastral:13 Teren neimprejmuit;

B. Partea II. Proprietari şi acte

Inscrieri privitoare la dreptul de proprietate şi alte drepturi reale		Referinţe
/		
Act Normativ nr. 123, din 10/07/2012 emis de Parlamentul Romaniei;		
B1	Intabulare, drept de PROPRIETATE, dobandit prin Lege, cota actuala 1/1	A1
	1) **STATUL ROMAN**, CIF:9999999999999	

C. Partea III. SARCINI .

Inscrieri privind dezmembramintele dreptului de proprietate, drepturi reale de garanţie şi sarcini	Referinţe
NU SUNT	

Document care conține date cu caracter personal, protejat de prevederile Regulamentului (UE) nr. 679/2016 și Legii 190/2018

Anexa Nr. 1 La Partea I

Teren

Nr cadastral	Suprafaţa (mp)*	Observaţii / Referinţe
	20	

* Suprafaţa este determinată in planul de proiecţie Stereo 70.

DETALII LINIARE IMOBIL

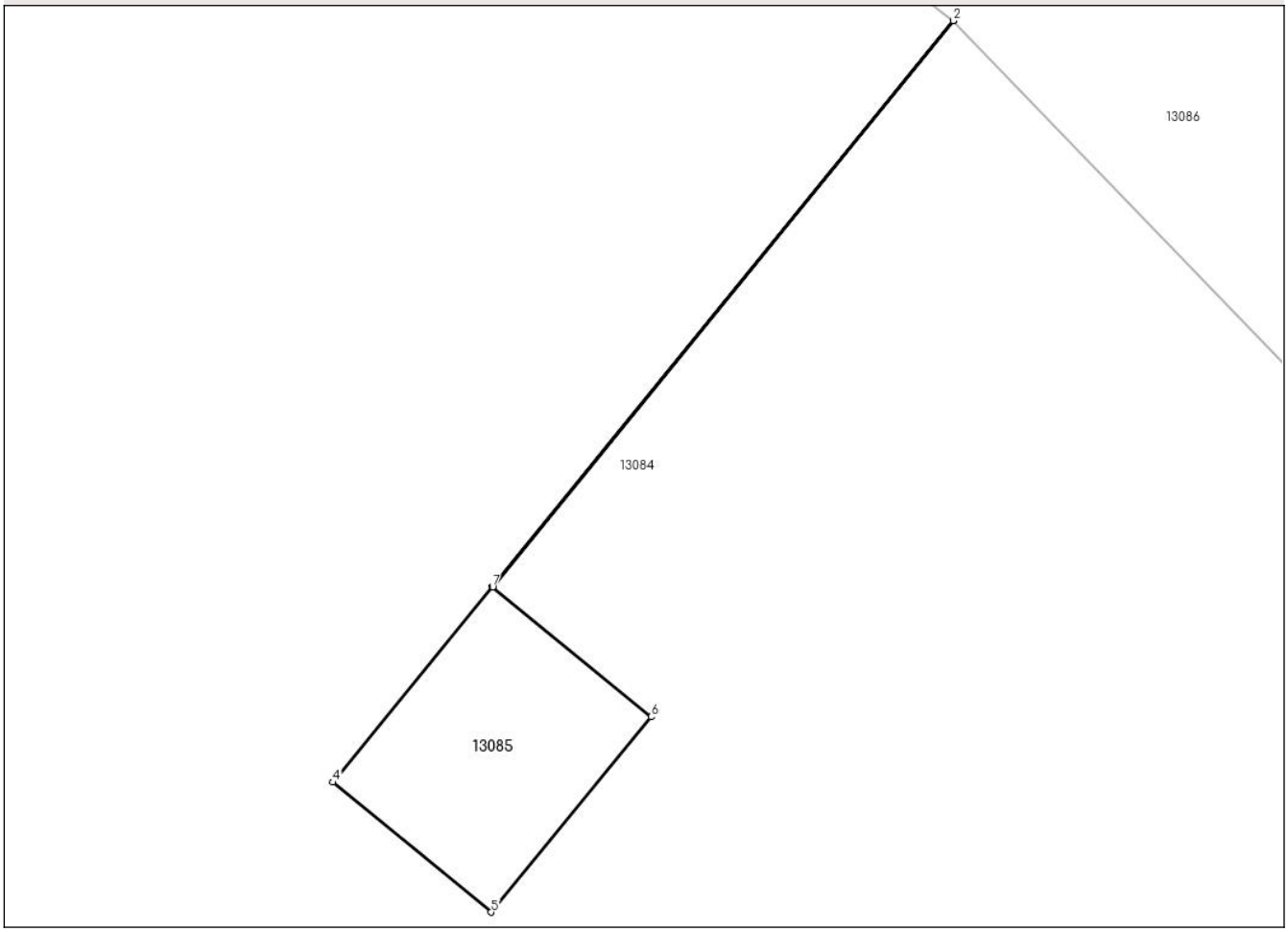

Date referitoare la teren

Crt	Categorie folosință	Intra vilan	Suprafaţa (mp)	Tarla	Parcelă	Nr. topo	Observaţii / Referinţe
1	curti constructii	NU	20	15	-	-	

Lungime Segmente
1) Valorile lungimilor segmentelor sunt obţinute din proiecţie în plan.

Punct început	X / Y	Punct sfârşit	X / Y	Lungime segment (** (m)
1	429.816,366 559.850,475	2	429.816,364 559.850,477	0.003
2	429.816,364 559.850,477	3	429.807,305 559.839,358	14.342
3	429.807,305 559.839,358	4	429.804,161 559.835,519	4.962
4	429.804,161 559.835,519	5	429.807,276 559.832,967	4.027
5	429.807,276 559.832,967	6	429.810,421 559.836,805	4.962

Document care conține date cu caracter personal, protejat de prevederile Regulamentului (UE) nr. 679/2016 și Legii 190/2018

Punct început	X / Y	Punct sfârşit	X / Y	Lungime segment (** (m)
6	429.810,421 559.836,805	7	429.807,308 559.839,356	4.025
7	429.807,308 559.839,356	1	429.816,366 559.850,475	14.342

** Lungimile segmentelor sunt determinate în planul de proiecţie Stereo 70 şi sunt rotunjite la 1 milimetru.
*** Distanţa dintre puncte este formată din segmente cumulate ce sunt mai mici decât valoarea 1 milimetru.

Document care conține date cu caracter personal, protejat de prevederile Regulamentului (UE) nr. 679/2016 și Legii 190/2018

DATE DESPRE IMOBILUL NR. 13086

Oficiul de Cadastru şi Publicitate Imobiliară MUREȘ
Biroul de Cadastru şi Publicitate Imobiliară Luduș

A. Partea I. Descrierea imobilului

TEREN Extravilan

Adresa: Jud. Mureș, Extravilanul orasului Ludus

Nr. Crt	Nr cadastral Nr. topografic	Suprafaţa* (mp)	Observaţii / Referinţe
A1		1.119	Sector cadastral:13 Teren neimprejmuit; Rezerva comisiei locale de fond funciar

B. Partea II. Proprietari şi acte

Inscrieri privitoare la dreptul de proprietate şi alte drepturi reale		Referinţe
/		
Act Normativ nr. 7, din 13/03/1996 emis de Parlamentul Romaniei;		
B1	Inscrierea posesiei, drept de PROPRIETATE, dobandit prin Constituire, cota actuala 1/1	A1
	1) **NEIDENTIFICAT NEIDENTIFICAT**	
B2	Se notează mentiunea proprietar neidentificat, rezerva comisiei locale de fond funciar	A1

C. Partea III. SARCINI .

Inscrieri privind dezmembramintele dreptului de proprietate, drepturi reale de garanţie şi sarcini	Referinţe
NU SUNT	

Anexa Nr. 1 La Partea I

Teren

Nr cadastral	Suprafaţa (mp)*	Observaţii / Referinţe
	1.119	Rezerva comisiei locale de fond funciar

* Suprafaţa este determinată in planul de proiecţie Stereo 70.

DETALII LINIARE IMOBIL

Date referitoare la teren

Crt	Categorie folosință	Intra vilan	Suprafaţa (mp)	Tarla	Parcelă	Nr. topo	Observaţii / Referinţe
1	neproductiv	NU	1.119	15	-	-	

Lungime Segmente
1) Valorile lungimilor segmentelor sunt obţinute din proiecţie în plan.

Punct început	X / Y	Punct sfârşit	X / Y	Lungime segment (** (m)
1	429.777,348 559.880,859	2	429.816,364 559.850,477	49.45
3	429.816,366 559.850,475	4	429.833,713 559.832,449	25.017
5	429.850,403 559.806,568	6	429.869,7 559.782,725	30.673
7	429.905,993 559.746,296	8	429.915,026 559.742,419	9.83
9	429.925,555 559.740,792	10	429.915,45 559.747,553	12.158

Punct început	X / Y	Punct sfârşit	X / Y	Lungime segment (** (m)
2	429.816,364 559.850,477	3	429.816,366 559.850,475	0.003
4	429.833,713 559.832,449	5	429.850,403 559.806,568	30.796
6	429.869,7 559.782,725	7	429.905,993 559.746,296	51.422
8	429.915,026 559.742,419	9	429.925,555 559.740,792	10.654
10	429.915,45 559.747,553	11	429.903,827 559.755,503	14.082

Document care conține date cu caracter personal, protejat de prevederile Regulamentului (UE) nr. 679/2016 și Legii 190/2018

Punct început	X / Y	Punct sfârşit	X / Y	Lungime segment (** (m)
11	429.903,827 559.755,503	12	429.894,169 559.764,374	13.114
13	429.882,123 559.777,527	14	429.866,98 559.795,399	23.425
15	429.855,12 559.811,923	16	429.838,655 559.837,444	30.371
17	429.828,603 559.848,763	18	429.819,986 559.856,016	11.263
19	429.810,452 559.862,687	20	429.794,765 559.871,862	18.173
21	429.776,912 559.881,2	1	429.777,348 559.880,859	0.554

Punct început	X / Y	Punct sfârşit	X / Y	Lungime segment (** (m)
12	429.894,169 559.764,374	13	429.882,123 559.777,527	17.836
14	429.866,98 559.795,399	15	429.855,12 559.811,923	20.34
16	429.838,655 559.837,444	17	429.828,603 559.848,763	15.138
18	429.819,986 559.856,016	19	429.810,452 559.862,687	11.636
20	429.794,765 559.871,862	21	429.776,912 559.881,2	20.148

** Lungimile segmentelor sunt determinate în planul de proiecţie Stereo 70 şi sunt rotunjite la 1 milimetru.
*** Distanţa dintre puncte este formată din segmente cumulate ce sunt mai mici decât valoarea 1 milimetru.

Document care conține date cu caracter personal, protejat de prevederile Regulamentului (UE) nr. 679/2016 și Legii 190/2018

DATE DESPRE IMOBILUL NR. 13087

Oficiul de Cadastru şi Publicitate Imobiliară MUREŞ
Biroul de Cadastru şi Publicitate Imobiliară Luduş

A. Partea I. Descrierea imobilului

TEREN Extravilan

Adresa: Jud. Mureş, Extravilanul orasului Ludus

Nr. Crt	Nr cadastral Nr. topografic	Suprafaţa* (mp)	Observaţii / Referinţe
A1		5.800	Sector cadastral:13 Teren neimprejmuit;

B. Partea II. Proprietari şi acte

Inscrieri privitoare la dreptul de proprietate şi alte drepturi reale		Referinţe
/		
Act Administrativ nr. 140477, din 19/03/1996 emis de CJPSDDPAT Mureş;		
B1	Intabulare, drept de PROPRIETATE, dobandit prin Reconstituire, cota actuala 1/1	A1
	1) **DOMOCOS I SUSANA** 2) **ECHARD I MAGDALENA** 3) **MOLNAR I CATALINA** 4) **LASZLO I ILEANA**	

C. Partea III. SARCINI .

Inscrieri privind dezmembramintele dreptului de proprietate, drepturi reale de garanţie şi sarcini	Referinţe
NU SUNT	

Document care conține date cu caracter personal, protejat de prevederile Regulamentului (UE) nr. 679/2016 și Legii 190/2018

Anexa Nr. 1 La Partea I

Teren

Nr cadastral	Suprafaţa (mp)*	Observaţii / Referinţe
	5.800	

* Suprafaţa este determinată in planul de proiecţie Stereo 70.

DETALII LINIARE IMOBIL

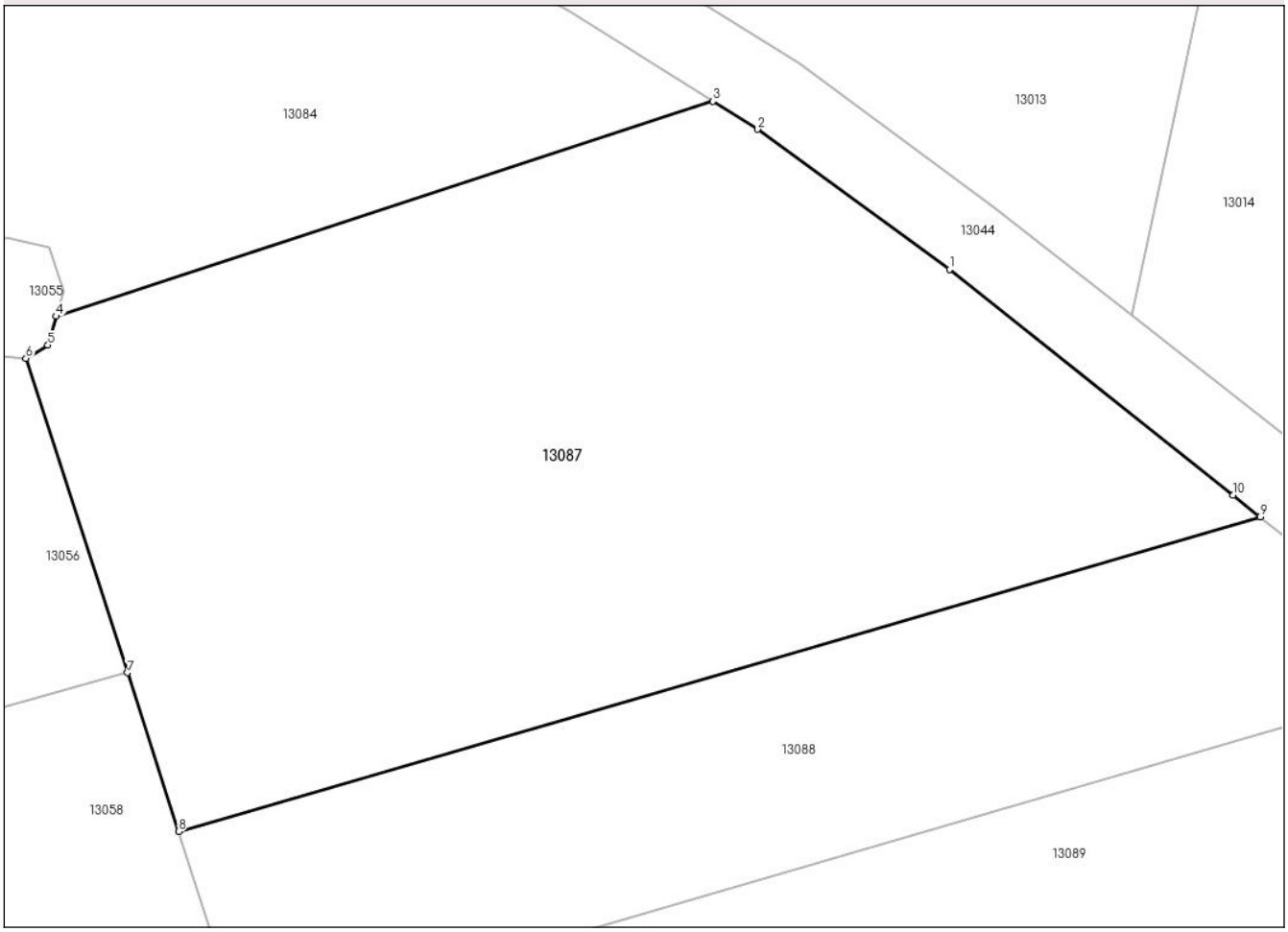

Date referitoare la teren

Crt	Categorie folosință	Intra vilan	Suprafaţa (mp)	Tarla	Parcelă	Nr. topo	Observaţii / Referinţe
1	arabil	NU	5.800	15	649/30	-	

Lungime Segmente
1) Valorile lungimilor segmentelor sunt obţinute din proiecţie în plan.

Punct început	X / Y	Punct sfârşit	X / Y	Lungime segment (** (m)
1	429.981,193 559.704,829	2	429.960,632 559.719,796	25.432
2	429.960,632 559.719,796	3	429.955,856 559.722,8	5.642
3	429.955,856 559.722,8	4	429.885,594 559.699,815	73.926
4	429.885,594 559.699,815	5	429.884,707 559.696,74	3.2
5	429.884,707 559.696,74	6	429.882,355 559.695,316	2.749

Document care conține date cu caracter personal, protejat de prevederile Regulamentului (UE) nr. 679/2016 și Legii 190/2018

Punct început	X / Y	Punct sfârşit	X / Y	Lungime segment (** (m)
6	429.882,355 559.695,316	7	429.893,21 559.661,718	35.308
7	429.893,21 559.661,718	8	429.898,7 559.644,724	17.859
8	429.898,7 559.644,724	9	430.014,459 559.678,375	120.551
9	430.014,459 559.678,375	10	430.011,543 559.680,687	3.721
10	430.011,543 559.680,687	1	429.981,193 559.704,829	38.781

** Lungimile segmentelor sunt determinate în planul de proiecţie Stereo 70 şi sunt rotunjite la 1 milimetru.
*** Distanţa dintre puncte este formată din segmente cumulate ce sunt mai mici decât valoarea 1 milimetru.

Document care conține date cu caracter personal, protejat de prevederile Regulamentului (UE) nr. 679/2016 și Legii 190/2018

DATE DESPRE IMOBILUL NR. 13088

Oficiul de Cadastru şi Publicitate Imobiliară MUREŞ
Biroul de Cadastru şi Publicitate Imobiliară Luduș

A. Partea I. Descrierea imobilului

TEREN Extravilan

Adresa: Jud. Mureș, Extravilanul orasului Ludus

Nr. Crt	Nr cadastral Nr. topografic	Suprafaţa* (mp)	Observaţii / Referinţe
A1		2.800	Sector cadastral:13 Teren neimprejmuit;

B. Partea II. Proprietari şi acte

Inscrieri privitoare la dreptul de proprietate şi alte drepturi reale		Referinţe
/		
Act Administrativ nr. 140050, din 14/06/1995 emis de CJPSDDPAT Mureș;		
B1	Intabulare, drept de PROPRIETATE, dobandit prin Reconstituire, cota actuala 1/1	A1
	1) **DOMOKOȘ - NICOLAE**	

C. Partea III. SARCINI .

Inscrieri privind dezmembramintele dreptului de proprietate, drepturi reale de garanţie şi sarcini	Referinţe
NU SUNT	

Document care conține date cu caracter personal, protejat de prevederile Regulamentului (UE) nr. 679/2016 și Legii 190/2018

Anexa Nr. 1 La Partea I

Teren

Nr cadastral	Suprafaţa (mp)*	Observaţii / Referinţe
	2.800	

* Suprafaţa este determinată in planul de proiecţie Stereo 70.

DETALII LINIARE IMOBIL

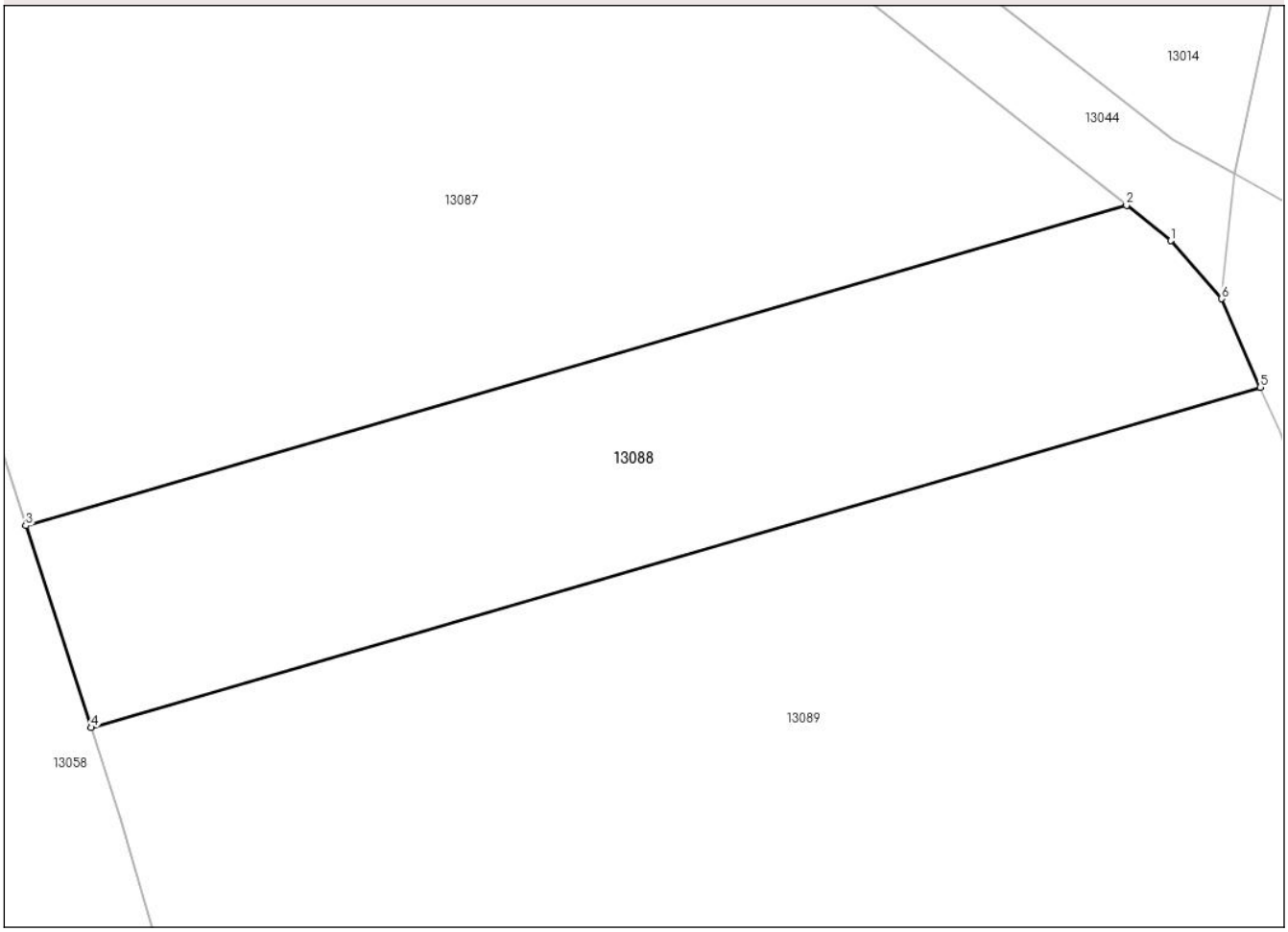

Date referitoare la teren

Crt	Categorie folosință	Intra vilan	Suprafaţa (mp)	Tarla	Parcelă	Nr. topo	Observaţii / Referinţe
1	arabil	NU	2.800	15	649/29	-	

Lungime Segmente
1) Valorile lungimilor segmentelor sunt obţinute din proiecţie în plan.

Punct început	X / Y	Punct sfârşit	X / Y	Lungime segment (** (m)
1	430.019,142 559.674,661	2	430.014,459 559.678,375	5.977
2	430.014,459 559.678,375	3	429.898,7 559.644,724	120.551
3	429.898,7 559.644,724	4	429.905,551 559.623,519	22.284
4	429.905,551 559.623,519	5	430.028,532 559.659,269	128.072
5	430.028,532 559.659,269	6	430.024,471 559.668,571	10.15

Document care conține date cu caracter personal, protejat de prevederile Regulamentului (UE) nr. 679/2016 și Legii 190/2018

Punct început	X / Y	Punct sfârşit	X / Y	Lungime segment (** (m)
6	430.024,471 559.668,571	1	430.019,142 559.674,661	8.092

** Lungimile segmentelor sunt determinate în planul de proiecţie Stereo 70 şi sunt rotunjite la 1 milimetru.
*** Distanţa dintre puncte este formată din segmente cumulate ce sunt mai mici decât valoarea 1 milimetru.

DATE DESPRE IMOBILUL NR. 13089

Oficiul de Cadastru şi Publicitate Imobiliară MUREȘ
Biroul de Cadastru şi Publicitate Imobiliară Luduș

A. Partea I. Descrierea imobilului

TEREN Extravilan

Adresa: Jud. Mureș, Extravilanul orasului Ludus

Nr. Crt	Nr cadastral Nr. topografic	Suprafaţa* (mp)	Observaţii / Referinţe
A1		18.700	Sector cadastral:13 Teren neimprejmuit;

B. Partea II. Proprietari şi acte

Inscrieri privitoare la dreptul de proprietate şi alte drepturi reale		Referinţe
/		
Act Administrativ nr. 140795, din 06/02/1997 emis de CJPSDDPAT Mureș;		
B1	Intabulare, drept de PROPRIETATE, dobandit prin Reconstituire, cota actuala 1/1	A1
	1) **KISS G CATIȚA**	

C. Partea III. SARCINI .

Inscrieri privind dezmembramintele dreptului de proprietate, drepturi reale de garanţie şi sarcini	Referinţe
NU SUNT	

Document care conține date cu caracter personal, protejat de prevederile Regulamentului (UE) nr. 679/2016 și Legii 190/2018

Anexa Nr. 1 La Partea I

Teren

Nr cadastral	Suprafaţa (mp)*	Observaţii / Referinţe
	18.700	

* Suprafaţa este determinată in planul de proiecţie Stereo 70.

DETALII LINIARE IMOBIL

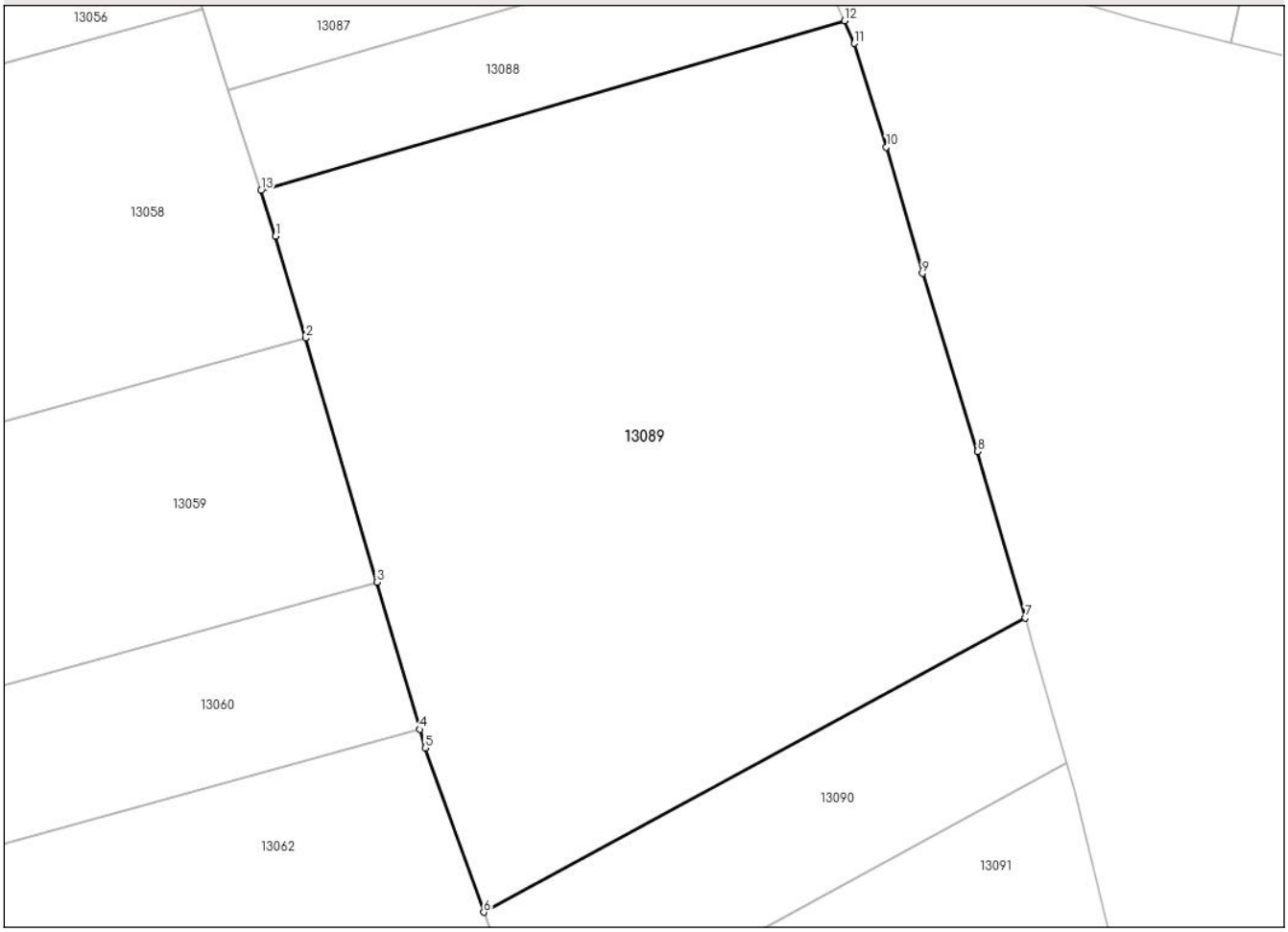

Date referitoare la teren

Crt	Categorie folosință	Intra vilan	Suprafaţa (mp)	Tarla	Parcelă	Nr. topo	Observaţii / Referinţe
1	arabil	NU	18.700	15	649/28	-	

Lungime Segmente
1) Valorile lungimilor segmentelor sunt obţinute din proiecţie în plan.

Punct început	X / Y	Punct sfârşit	X / Y	Lungime segment (** (m)
1	429.908,644 559.613,944	2	429.914,936 559.592,452	22.394
2	429.914,936 559.592,452	3	429.929,987 559.541,045	53.565
3	429.929,987 559.541,045	4	429.939,052 559.510,083	32.262
4	429.939,052 559.510,083	5	429.940,189 559.506,199	4.047
5	429.940,189 559.506,199	6	429.952,496 559.471,612	36.711

Document care conține date cu caracter personal, protejat de prevederile Regulamentului (UE) nr. 679/2016 și Legii 190/2018

Punct început	X / Y	Punct sfârşit	X / Y	Lungime segment (** (m)
6	429.952,496 559.471,612	7	430.066,631 559.533,546	129.856
7	430.066,631 559.533,546	8	430.056,584 559.568,614	36.479
8	430.056,584 559.568,614	9	430.044,964 559.606,083	39.229
9	430.044,964 559.606,083	10	430.037,361 559.632,686	27.668
10	430.037,361 559.632,686	11	430.030,621 559.654,483	22.815
11	430.030,621 559.654,483	12	430.028,532 559.659,269	5.222
12	430.028,532 559.659,269	13	429.905,551 559.623,519	128.072
13	429.905,551 559.623,519	1	429.908,644 559.613,944	10.062

** Lungimile segmentelor sunt determinate în planul de proiecţie Stereo 70 şi sunt rotunjite la 1 milimetru.
*** Distanţa dintre puncte este formată din segmente cumulate ce sunt mai mici decât valoarea 1 milimetru.

Document care conține date cu caracter personal, protejat de prevederile Regulamentului (UE) nr. 679/2016 și Legii 190/2018

DATE DESPRE IMOBILUL NR. 13090

Oficiul de Cadastru şi Publicitate Imobiliară MUREŞ
Biroul de Cadastru şi Publicitate Imobiliară Luduş

A. Partea I. Descrierea imobilului

TEREN Extravilan

Adresa: Jud. Mureş, Extravilanul orasului Ludus

Nr. Crt	Nr cadastral Nr. topografic	Suprafaţa* (mp)	Observaţii / Referinţe
A1		4.000	Sector cadastral:13 Teren neimprejmuit;

B. Partea II. Proprietari şi acte

Inscrieri privitoare la dreptul de proprietate şi alte drepturi reale		Referinţe
/		
Act Administrativ nr. 140503, din 28/03/1996 emis de CJPSDDPAT Mureş;		
B1	Intabulare, drept de PROPRIETATE, dobandit prin Reconstituire, cota actuala 1/1	A1
	1) **LASZLO I ILEANA** 2) **DOMOCOS I SUSANA** 3) **ECHARD I MAGDALENA** 4) **MOLNAR I CATALINA**	

C. Partea III. SARCINI .

Inscrieri privind dezmembramintele dreptului de proprietate, drepturi reale de garanţie şi sarcini	Referinţe
NU SUNT	

Document care conține date cu caracter personal, protejat de prevederile Regulamentului (UE) nr. 679/2016 și Legii 190/2018

Anexa Nr. 1 La Partea I

Teren

Nr cadastral	Suprafaţa (mp)*	Observaţii / Referinţe
	4.000	

* Suprafaţa este determinată in planul de proiecţie Stereo 70.

DETALII LINIARE IMOBIL

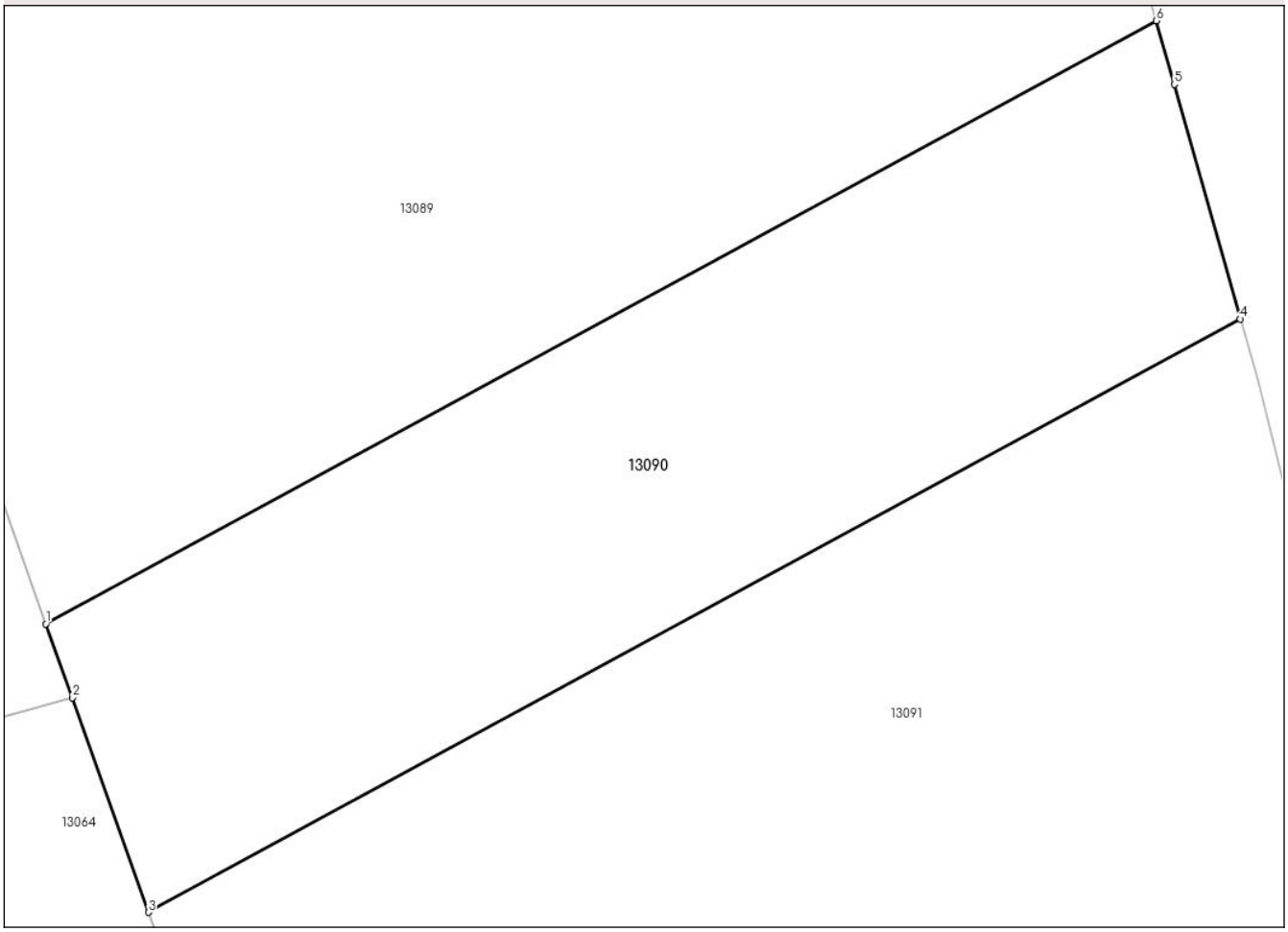

Date referitoare la teren

Crt	Categorie folosință	Intra vilan	Suprafaţa (mp)	Tarla	Parcelă	Nr. topo	Observaţii / Referinţe
1	arabil	NU	4.000	15	649/27/2	-	

Lungime Segmente
1) Valorile lungimilor segmentelor sunt obţinute din proiecţie în plan.

Punct început	X / Y	Punct sfârşit	X / Y	Lungime segment (** (m)
1	429.952,496 559.471,612	2	429.955,199 559.464,016	8.063
2	429.955,199 559.464,016	3	429.963,034 559.441,997	23.371
3	429.963,034 559.441,997	4	430.075,291 559.502,912	127.72
4	430.075,291 559.502,912	5	430.068,506 559.527,001	25.026
5	430.068,506 559.527,001	6	430.066,631 559.533,546	6.808

Document care conține date cu caracter personal, protejat de prevederile Regulamentului (UE) nr. 679/2016 și Legii 190/2018

Punct început	X / Y	Punct sfârşit	X / Y	Lungime segment (** (m)
6	430.066,631 559.533,546	1	429.952,496 559.471,612	129.856

** Lungimile segmentelor sunt determinate în planul de proiecţie Stereo 70 şi sunt rotunjite la 1 milimetru.
*** Distanţa dintre puncte este formată din segmente cumulate ce sunt mai mici decât valoarea 1 milimetru.

Document care conține date cu caracter personal, protejat de prevederile Regulamentului (UE) nr. 679/2016 și Legii 190/2018

DATE DESPRE IMOBILUL NR. 13091

Oficiul de Cadastru şi Publicitate Imobiliară MUREŞ
Biroul de Cadastru şi Publicitate Imobiliară Luduș

A. Partea I. Descrierea imobilului

TEREN Extravilan

Adresa: Jud. Mureș, Extravilanul orasului Ludus

Nr. Crt	Nr cadastral Nr. topografic	Suprafaţa* (mp)	Observaţii / Referinţe
A1		10.200	Sector cadastral:13 Teren neimprejmuit;

B. Partea II. Proprietari şi acte

Inscrieri privitoare la dreptul de proprietate şi alte drepturi reale		Referinţe
/		
Act Administrativ nr. 140432, din 05/02/1996 emis de CJPSDDPAT Mureș;		
B1	Intabulare, drept de PROPRIETATE, dobandit prin Reconstituire, cota actuala 1/1	A1
	1) **OMBOLI FR IOSIF**	

C. Partea III. SARCINI .

Inscrieri privind dezmembramintele dreptului de proprietate, drepturi reale de garanţie şi sarcini	Referinţe
NU SUNT	

Document care conține date cu caracter personal, protejat de prevederile Regulamentului (UE) nr. 679/2016 și Legii 190/2018

Anexa Nr. 1 La Partea I

Teren

Nr cadastral	Suprafaţa (mp)*	Observaţii / Referinţe
	10.200	

* Suprafaţa este determinată in planul de proiecţie Stereo 70.

DETALII LINIARE IMOBIL

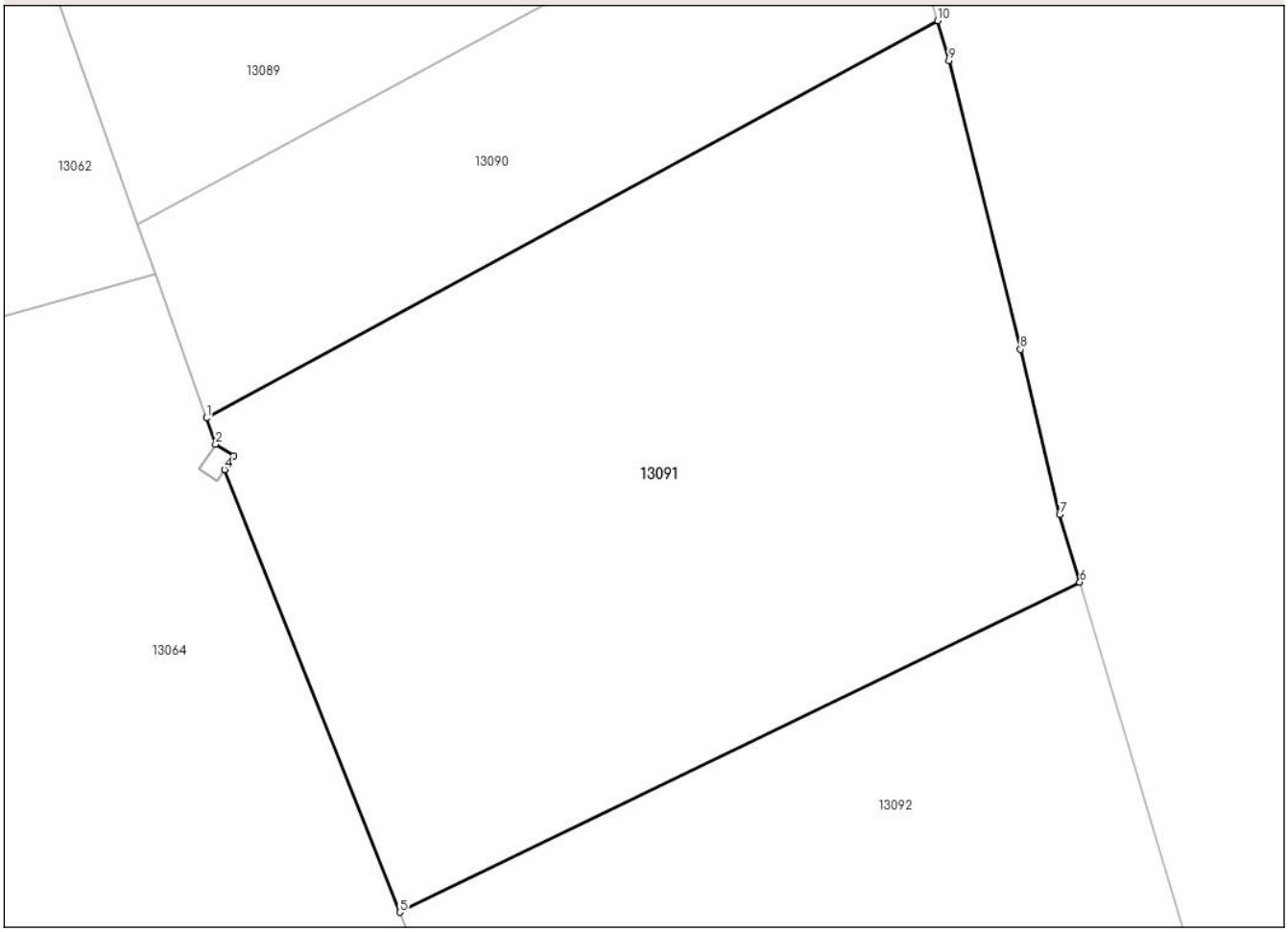

Date referitoare la teren

Crt	Categorie folosință	Intra vilan	Suprafaţa (mp)	Tarla	Parcelă	Nr. topo	Observaţii / Referinţe
1	arabil	NU	10.200	15	649/27/1	-	

Lungime Segmente
1) Valorile lungimilor segmentelor sunt obţinute din proiecţie în plan.

Punct început	X / Y	Punct sfârşit	X / Y	Lungime segment (** (m)
1	429.963,034 559.441,997	2	429.964,457 559.437,996	4.247
2	429.964,457 559.437,996	3	429.967,227 559.436,153	3.327
3	429.967,227 559.436,153	4	429.965,843 559.434,074	2.498
4	429.965,843 559.434,074	5	429.992,72 559.366,24	72.965
5	429.992,72 559.366,24	6	430.097,093 559.416,852	115.997

Document care conține date cu caracter personal, protejat de prevederile Regulamentului (UE) nr. 679/2016 și Legii 190/2018

Punct început	X / Y	Punct sfârşit	X / Y	Lungime segment (** (m)
6	430.097,093 559.416,852	7	430.094,001 559.427,181	10.782
7	430.094,001 559.427,181	8	430.087,991 559.452,533	26.055
8	430.087,991 559.452,533	9	430.077,009 559.496,81	45.619
9	430.077,009 559.496,81	10	430.075,291 559.502,912	6.339
10	430.075,291 559.502,912	1	429.963,034 559.441,997	127.72

** Lungimile segmentelor sunt determinate în planul de proiecţie Stereo 70 şi sunt rotunjite la 1 milimetru.
*** Distanţa dintre puncte este formată din segmente cumulate ce sunt mai mici decât valoarea 1 milimetru.

Document care conține date cu caracter personal, protejat de prevederile Regulamentului (UE) nr. 679/2016 și Legii 190/2018

DATE DESPRE IMOBILUL NR. 13092

Oficiul de Cadastru şi Publicitate Imobiliară MUREŞ
Biroul de Cadastru şi Publicitate Imobiliară Luduş

A. Partea I. Descrierea imobilului

TEREN Extravilan

Adresa: Jud. Mureş, Extravilanul orasului Ludus

Nr. Crt	Nr cadastral Nr. topografic	Suprafaţa* (mp)	Observaţii / Referinţe
A1	52744	18.200	Sector cadastral:13 Teren neimprejmuit;

B. Partea II. Proprietari şi acte

Inscrieri privitoare la dreptul de proprietate şi alte drepturi reale		Referinţe
11040 / 17/07/2012		
Act Notarial nr. 1889, din 06/07/2012 emis de N.P. MANOLE PAUL-ALEXANDRU;		
B4	Intabulare, drept de PROPRIETATEcu titlu de drept cumparare, dobandit prin Conventie, cota actuala 1/1, cota initiala 1/1	A1
	1) **S.C. AGRI TERENURI S.A.**, CIF:24816228	
1227 / 23/01/2020		
Act Notarial nr. 124, din 17/01/2020 emis de Diaconescu Remus Stefan;		
B5	Se noteaza vanzarea cu plata pretului in rate, cu rezerva dreptului de proprietate pana la plata integrala a pretului in favoarea cumparatorului IZSAK ILINCA-SIMONA si sotul IZSAK ARTUR LASZLO	A1

C. Partea III. SARCINI .

Inscrieri privind dezmembramintele dreptului de proprietate, drepturi reale de garanţie şi sarcini	Referinţe
NU SUNT	

Document care conține date cu caracter personal, protejat de prevederile Regulamentului (UE) nr. 679/2016 și Legii 190/2018

Anexa Nr. 1 La Partea I

Teren

Nr cadastral	Suprafaţa (mp)*	Observaţii / Referinţe
52744	18.200	

* Suprafaţa este determinată in planul de proiecţie Stereo 70.

DETALII LINIARE IMOBIL

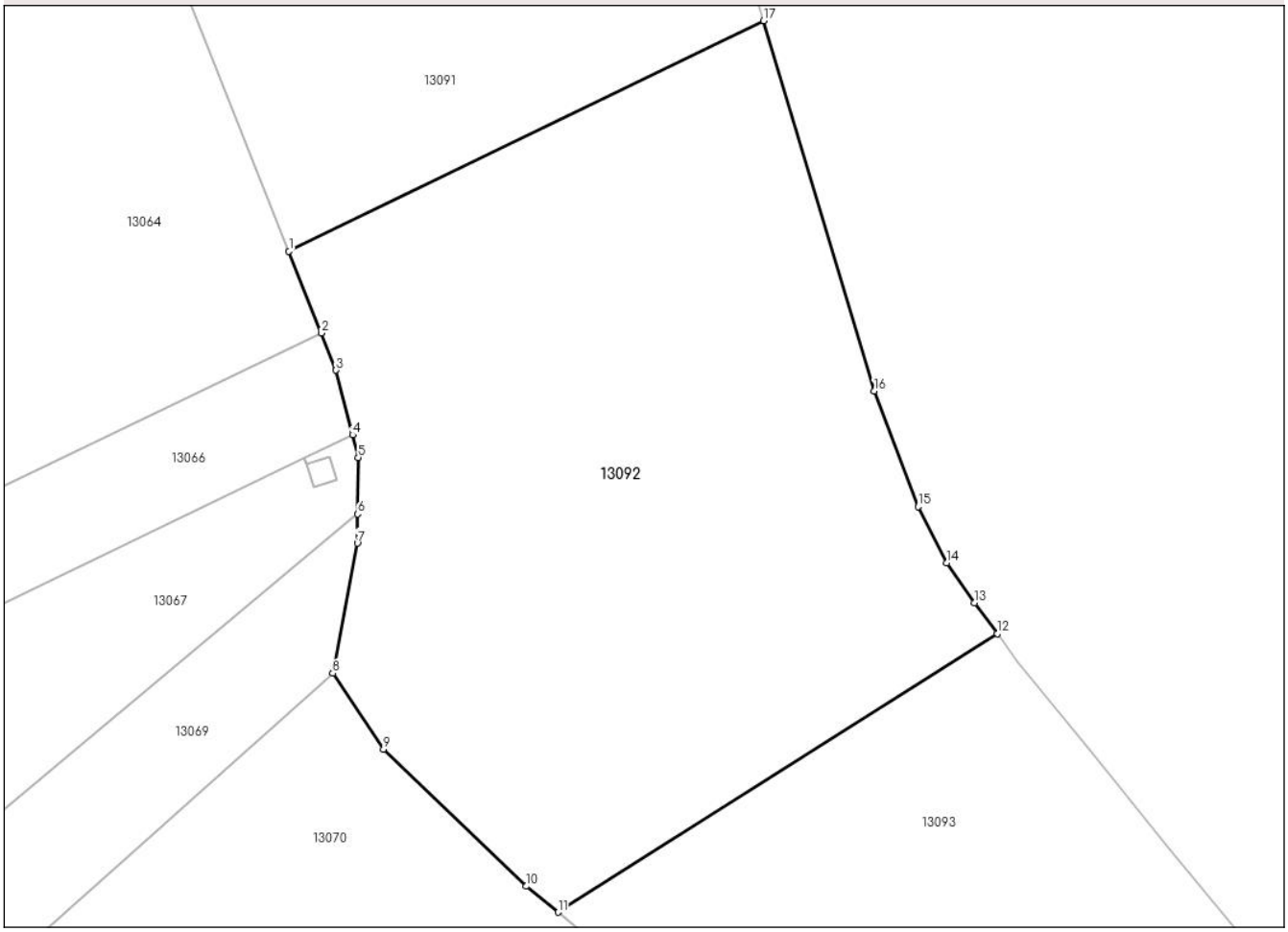

Date referitoare la teren

Crt	Categorie folosință	Intra vilan	Suprafaţa (mp)	Tarla	Parcelă	Nr. topo	Observaţii / Referinţe
1	arabil	NU	18.200	15	649/26	-	

Lungime Segmente
1) Valorile lungimilor segmentelor sunt obţinute din proiecţie în plan.

Punct început	X / Y	Punct sfârşit	X / Y	Lungime segment (** (m)
1	429.992,72 559.366,24	2	429.999,842 559.348,264	19.335
2	429.999,842 559.348,264	3	430.003,083 559.340,084	8.799
3	430.003,083 559.340,084	4	430.006,686 559.325,893	14.641
4	430.006,686 559.325,893	5	430.007,951 559.320,908	5.143
5	430.007,951 559.320,908	6	430.007,819 559.308,481	12.428

Document care conține date cu caracter personal, protejat de prevederile Regulamentului (UE) nr. 679/2016 și Legii 190/2018

Punct început	X / Y	Punct sfârşit	X / Y	Lungime segment (** (m)
6	430.007,819 559.308,481	7	430.007,751 559.302,08	6.401
7	430.007,751 559.302,08	8	430.002,394 559.273,479	29.098
8	430.002,394 559.273,479	9	430.013,532 559.256,822	20.038
9	430.013,532 559.256,822	10	430.044,921 559.226,718	43.492
10	430.044,921 559.226,718	11	430.051,882 559.221,014	9.0
11	430.051,882 559.221,014	12	430.148,47 559.282,191	114.332
12	430.148,47 559.282,191	13	430.143,469 559.288,938	8.398
13	430.143,469 559.288,938	14	430.137,38 559.297,729	10.694
14	430.137,38 559.297,729	15	430.131,112 559.310,081	13.851
15	430.131,112 559.310,081	16	430.121,435 559.335,533	27.23
16	430.121,435 559.335,533	17	430.097,093 559.416,852	84.884
17	430.097,093 559.416,852	1	429.992,72 559.366,24	115.997

** Lungimile segmentelor sunt determinate în planul de proiecţie Stereo 70 şi sunt rotunjite la 1 milimetru.
*** Distanţa dintre puncte este formată din segmente cumulate ce sunt mai mici decât valoarea 1 milimetru.

Document care conține date cu caracter personal, protejat de prevederile Regulamentului (UE) nr. 679/2016 și Legii 190/2018

DATE DESPRE IMOBILUL NR. 13093

Oficiul de Cadastru şi Publicitate Imobiliară MUREŞ
Biroul de Cadastru şi Publicitate Imobiliară Luduș

A. Partea I. Descrierea imobilului

TEREN Extravilan

Adresa: Jud. Mureș, Extravilanul orasului Ludus

Nr. Crt	Nr cadastral Nr. topografic	Suprafaţa* (mp)	Observaţii / Referinţe
A1		20.000	Sector cadastral:13 Teren neimprejmuit;

B. Partea II. Proprietari şi acte

Inscrieri privitoare la dreptul de proprietate şi alte drepturi reale		Referinţe
/		
Act Administrativ nr. 139837, din 03/03/1995 emis de CJPSDDPAT Mureș;		
B1	Intabulare, drept de PROPRIETATE, dobandit prin Reconstituire, cota actuala 1/1	A1
	1) **MIHALY A ANDREI** 2) **MIHALI A ȘTEFAN** 3) **KOPAS A MARIA** 4) **FODOR A ILEANA**	

C. Partea III. SARCINI .

Inscrieri privind dezmembramintele dreptului de proprietate, drepturi reale de garanţie şi sarcini	Referinţe
NU SUNT	

Document care conține date cu caracter personal, protejat de prevederile Regulamentului (UE) nr. 679/2016 și Legii 190/2018

Anexa Nr. 1 La Partea I

Teren

Nr cadastral	Suprafaţa (mp)*	Observaţii / Referinţe
	20.000	

* Suprafaţa este determinată in planul de proiecţie Stereo 70.

DETALII LINIARE IMOBIL

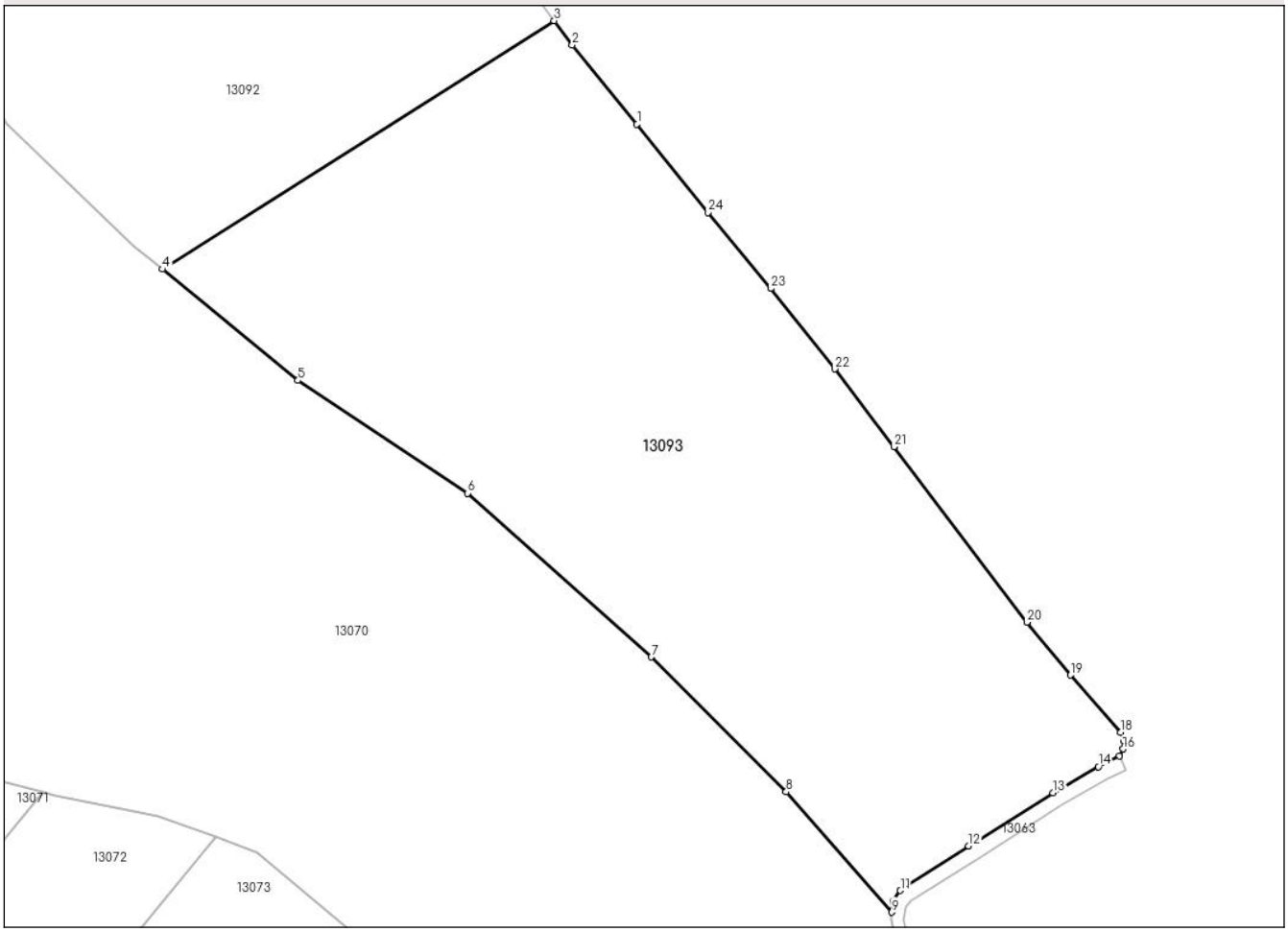

Date referitoare la teren

Crt	Categorie folosință	Intra vilan	Suprafaţa (mp)	Tarla	Parcelă	Nr. topo	Observaţii / Referinţe
1	arabil	NU	20.000	15	649/25	-	

Lungime Segmente
1) Valorile lungimilor segmentelor sunt obţinute din proiecţie în plan.

Punct început	X / Y	Punct sfârşit	X / Y	Lungime segment (** (m)
1	430.168,861 559.256,75	2	430.152,927 559.276,178	25.126
3	430.148,47 559.282,191	4	430.051,882 559.221,014	114.332
5	430.085,299 559.193,632	6	430.127,104 559.165,854	50.192
7	430.172,434 559.125,555	8	430.205,654 559.092,347	46.972
9	430.231,727 559.062,696	10	430.232,024 559.065,243	2.564

Punct început	X / Y	Punct sfârşit	X / Y	Lungime segment (** (m)
2	430.152,927 559.276,178	3	430.148,47 559.282,191	7.485
4	430.051,882 559.221,014	5	430.085,299 559.193,632	43.203
6	430.127,104 559.165,854	7	430.172,434 559.125,555	60.653
8	430.205,654 559.092,347	9	430.231,727 559.062,696	39.484
10	430.232,024 559.065,243	11	430.233,792 559.068,056	3.322

Document care conține date cu caracter personal, protejat de prevederile Regulamentului (UE) nr. 679/2016 și Legii 190/2018

Punct început	X / Y	Punct sfârşit	X / Y	Lungime segment (** (m)
11	430.233,792 559.068,056	12	430.250,638 559.079,032	20.106
13	430.271,462 559.092,068	14	430.282,62 559.098,527	12.893
15	430.287,856 559.101,159	16	430.288,699 559.102,884	1.92
17	430.288,876 559.104,835	18	430.288,065 559.107,007	2.318
19	430.275,767 559.121,088	20	430.264,967 559.134,076	16.892
21	430.232,188 559.177,281	22	430.217,677 559.196,467	24.056
23	430.201,816 559.216,28	24	430.186,35 559.234,964	24.255

Punct început	X / Y	Punct sfârşit	X / Y	Lungime segment (** (m)
12	430.250,638 559.079,032	13	430.271,462 559.092,068	24.568
14	430.282,62 559.098,527	15	430.287,856 559.101,159	5.86
16	430.288,699 559.102,884	17	430.288,876 559.104,835	1.959
18	430.288,065 559.107,007	19	430.275,767 559.121,088	18.695
20	430.264,967 559.134,076	21	430.232,188 559.177,281	54.232
22	430.217,677 559.196,467	23	430.201,816 559.216,28	25.38
24	430.186,35 559.234,964	1	430.168,861 559.256,75	27.937

** Lungimile segmentelor sunt determinate în planul de proiecţie Stereo 70 şi sunt rotunjite la 1 milimetru.
*** Distanţa dintre puncte este formată din segmente cumulate ce sunt mai mici decât valoarea 1 milimetru.

Document care conține date cu caracter personal, protejat de prevederile Regulamentului (UE) nr. 679/2016 și Legii 190/2018