DATE DESPRE IMOBILUL NR. 10001

Oficiul de Cadastru şi Publicitate Imobiliară MUREȘ
Biroul de Cadastru şi Publicitate Imobiliară Târnăveni

A. Partea I. Descrierea imobilului

TEREN Extravilan

Adresa: Jud. Mureș

Nr. Crt	Nr cadastral Nr. topografic	Suprafaţa* (mp)	Observaţii / Referinţe
A1		400	Sector cadastral:10 Teren neimprejmuit;

B. Partea II. Proprietari şi acte

Inscrieri privitoare la dreptul de proprietate şi alte drepturi reale		Referinţe
/		
Act Administrativ nr. 11149, din 17/03/2003 emis de CJSDPAT MURES;		
B1	Intabulare, drept de PROPRIETATE, dobandit prin Reconstituire, cota actuala 1/1, cota initiala 1/1	A1
	1) **BORDI F. IOSIF**, Lipsă CNP.	

C. Partea III. SARCINI .

Inscrieri privind dezmembramintele dreptului de proprietate, drepturi reale de garanţie şi sarcini	Referinţe
NU SUNT	

Document care conține date cu caracter personal, protejat de prevederile Regulamentului (UE) nr. 679/2016 și Legii 190/2018

Anexa Nr. 1 La Partea I

Teren

Nr cadastral	Suprafaţa (mp)*	Observaţii / Referinţe
	400	

* Suprafaţa este determinată in planul de proiecţie Stereo 70.

DETALII LINIARE IMOBIL

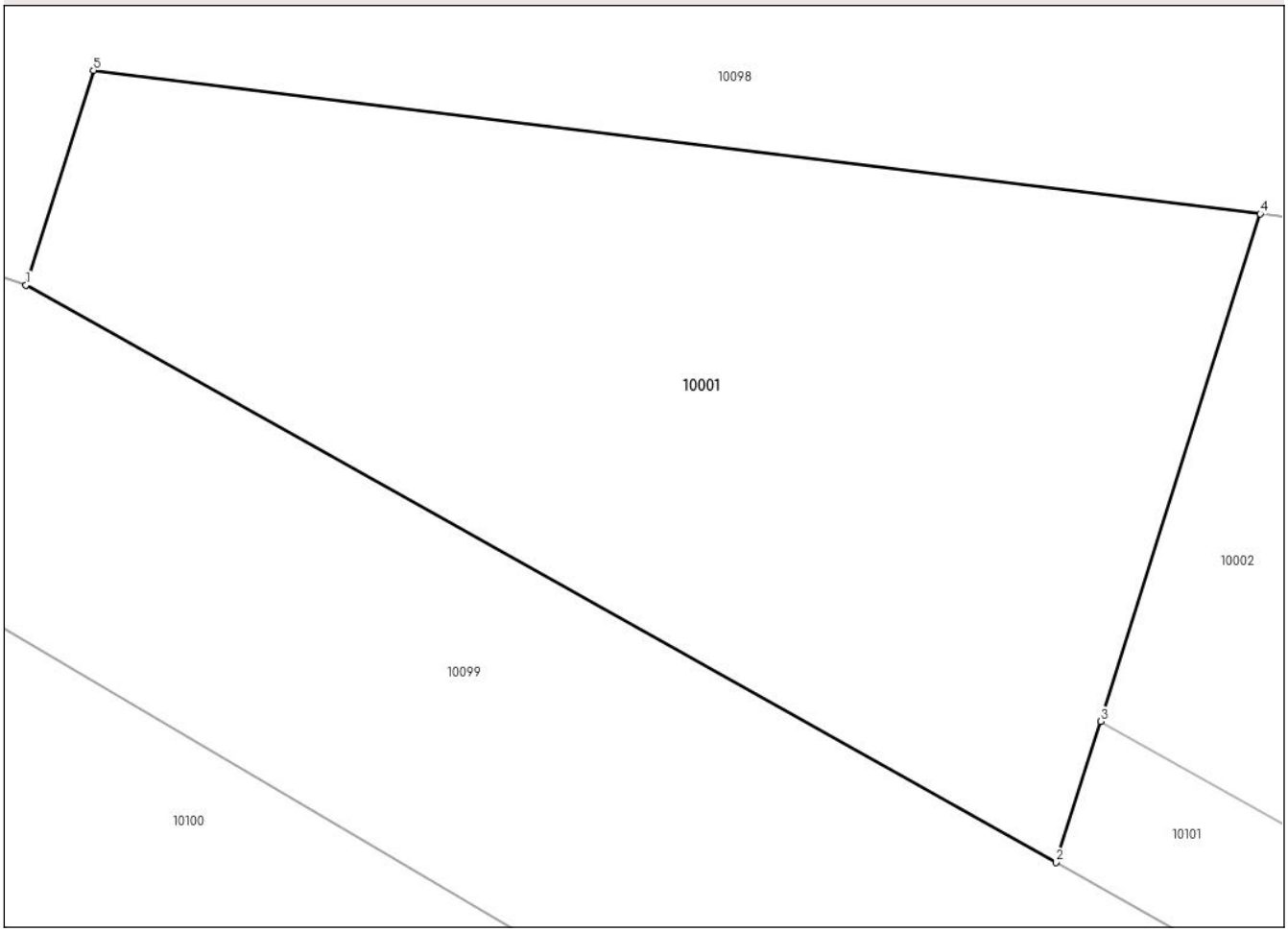

Date referitoare la teren

Crt	Categorie folosință	Intra vilan	Suprafaţa (mp)	Tarla	Parcelă	Nr. topo	Observaţii / Referinţe
1	arabil	NU	400	10	305/1/1	-	

Lungime Segmente
1) Valorile lungimilor segmentelor sunt obţinute din proiecţie în plan.

Punct început	X / Y	Punct sfârşit	X / Y	Lungime segment (** (m)
1	459.161,907 542.259,928	2	459.190,414 542.243,97	32.67
2	459.190,414 542.243,97	3	459.191,642 542.247,866	4.085
3	459.191,642 542.247,866	4	459.196,064 542.261,895	14.709
4	459.196,064 542.261,895	5	459.163,776 542.265,857	32.53
5	459.163,776 542.265,857	1	459.161,907 542.259,928	6.217

Document care conține date cu caracter personal, protejat de prevederile Regulamentului (UE) nr. 679/2016 și Legii 190/2018

** Lungimile segmentelor sunt determinate în planul de proiecţie Stereo 70 şi sunt rotunjite la 1 milimetru.
*** Distanţa dintre puncte este formată din segmente cumulate ce sunt mai mici decât valoarea 1 milimetru.

Document care conține date cu caracter personal, protejat de prevederile Regulamentului (UE) nr. 679/2016 și Legii 190/2018

DATE DESPRE IMOBILUL NR. 10002

Oficiul de Cadastru şi Publicitate Imobiliară MUREȘ
Biroul de Cadastru şi Publicitate Imobiliară Târnăveni

A. Partea I. Descrierea imobilului

TEREN Extravilan

Adresa: Jud. Mureș

Nr. Crt	Nr cadastral Nr. topografic	Suprafaţa* (mp)	Observaţii / Referinţe
A1		5.000	Sector cadastral:10 Teren neimprejmuit;

B. Partea II. Proprietari şi acte

Inscrieri privitoare la dreptul de proprietate şi alte drepturi reale		Referinţe
/		
Act Administrativ nr. 10244, din 13/07/1995 emis de CJSDPAT MURES;		
B1	Intabulare, drept de PROPRIETATE, dobandit prin Constituire, cota actuala 1/1, cota initiala 1/1	A1
	1) **MOLNAR J. ROZALIA**, Lipsă CNP.	
Act Administrativ nr. 1815, din 09/04/2025 emis de PRIMARIA COMUNEI BAHNEA;		
B2	Se noteaza posesia de fapt asupra suprafetei de 5000 mp, in favoarea lui:	A1
	1) **JAGER IOSIF**	

C. Partea III. SARCINI .

Inscrieri privind dezmembramintele dreptului de proprietate, drepturi reale de garanţie şi sarcini	Referinţe
NU SUNT	

Document care conține date cu caracter personal, protejat de prevederile Regulamentului (UE) nr. 679/2016 și Legii 190/2018

Anexa Nr. 1 La Partea I

Teren

Nr cadastral	Suprafaţa (mp)*	Observaţii / Referinţe
	5.000	

* Suprafaţa este determinată in planul de proiecţie Stereo 70.

DETALII LINIARE IMOBIL

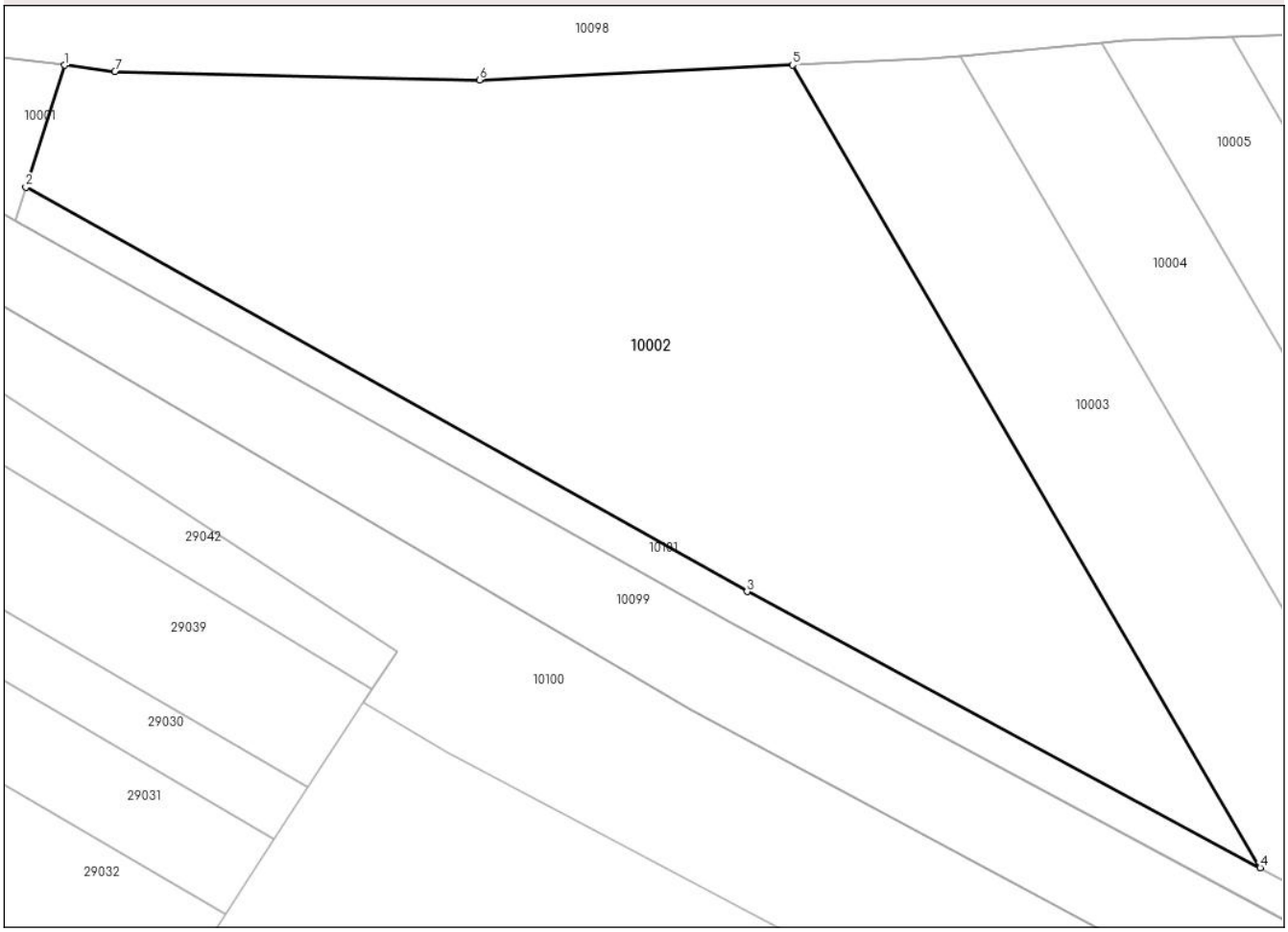

Date referitoare la teren

Crt	Categorie folosință	Intra vilan	Suprafaţa (mp)	Tarla	Parcelă	Nr. topo	Observaţii / Referinţe
1	arabil	NU	5.000	10	305/3	-	

Lungime Segmente
1) Valorile lungimilor segmentelor sunt obţinute din proiecţie în plan.

Punct început	X / Y	Punct sfârşit	X / Y	Lungime segment (** (m)
1	459.196,064 542.261,895	2	459.191,642 542.247,866	14.709
2	459.191,642 542.247,866	3	459.274,582 542.201,435	95.052
3	459.274,582 542.201,435	4	459.333,595 542.169,694	67.008
4	459.333,595 542.169,694	5	459.279,79 542.261,907	106.762
5	459.279,79 542.261,907	6	459.243,8 542.260,211	36.03

Document care conține date cu caracter personal, protejat de prevederile Regulamentului (UE) nr. 679/2016 și Legii 190/2018

Punct început	X / Y	Punct sfârşit	X / Y	Lungime segment (** (m)
6	459.243,8 542.260,211	7	459.201,88 542.261,182	41.931
7	459.201,88 542.261,182	1	459.196,064 542.261,895	5.86

** Lungimile segmentelor sunt determinate în planul de proiecţie Stereo 70 şi sunt rotunjite la 1 milimetru.
*** Distanţa dintre puncte este formată din segmente cumulate ce sunt mai mici decât valoarea 1 milimetru.

Document care conține date cu caracter personal, protejat de prevederile Regulamentului (UE) nr. 679/2016 și Legii 190/2018

DATE DESPRE IMOBILUL NR. 10003

Oficiul de Cadastru şi Publicitate Imobiliară MUREȘ
Biroul de Cadastru şi Publicitate Imobiliară Târnăveni

A. Partea I. Descrierea imobilului

TEREN Extravilan

Adresa: Jud. Mureș

Nr. Crt	Nr cadastral Nr. topografic	Suprafaţa* (mp)	Observaţii / Referinţe
A1		2.000	Sector cadastral:10 Teren neimprejmuit;

B. Partea II. Proprietari şi acte

Inscrieri privitoare la dreptul de proprietate şi alte drepturi reale		Referinţe
/		
Act Administrativ nr. 10040, din 23/08/1994 emis de CJSDPAT MURES;		
B1	Intabulare, drept de PROPRIETATE, dobandit prin Constituire, cota actuala 1/1, cota initiala 1/1	A1
	1) **MUSTA C. IDA**, Lipsă CNP.	
Act Administrativ nr. 1815, din 09/04/2025 emis de PRIMARIA COMUNEI BAHNEA;		
B2	Se noteaza posesia de fapt asupra suprafetei de 2000 mp, in favoarea lui:	A1
	1) **JAGER IOSIF**	

C. Partea III. SARCINI .

Inscrieri privind dezmembramintele dreptului de proprietate, drepturi reale de garanţie şi sarcini	Referinţe
NU SUNT	

Anexa Nr. 1 La Partea I

Teren

Nr cadastral	Suprafaţa (mp)*	Observaţii / Referinţe
	2.000	

* Suprafaţa este determinată in planul de proiecţie Stereo 70.

DETALII LINIARE IMOBIL

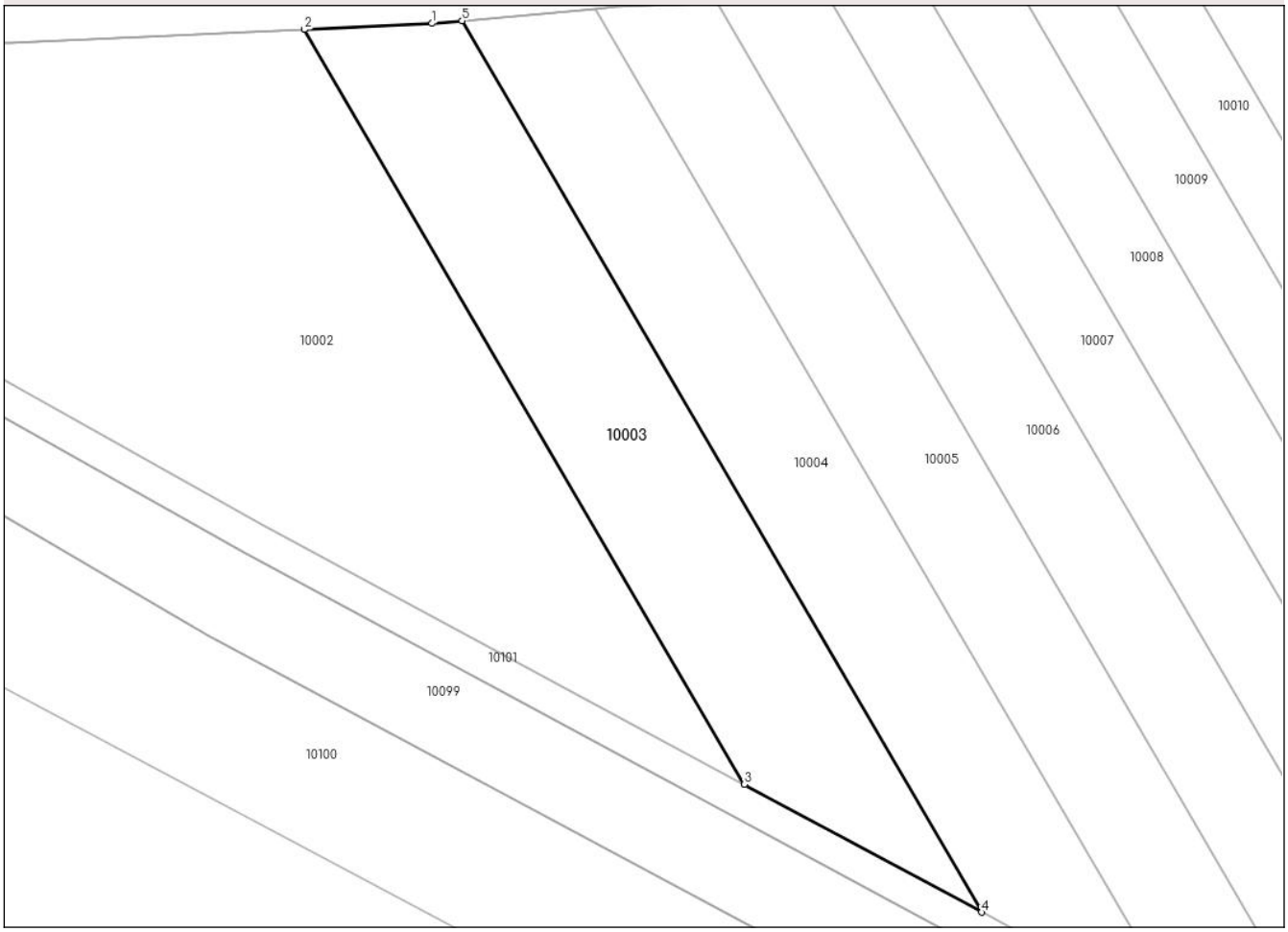

Date referitoare la teren

Crt	Categorie folosință	Intra vilan	Suprafaţa (mp)	Tarla	Parcelă	Nr. topo	Observaţii / Referinţe
1	arabil	NU	2.000	10	305/100	-	

Lungime Segmente
1) Valorile lungimilor segmentelor sunt obţinute din proiecţie în plan.

Punct început	X / Y	Punct sfârşit	X / Y	Lungime segment (** (m)
1	459.295,399 542.262,643	2	459.279,79 542.261,907	15.626
2	459.279,79 542.261,907	3	459.333,595 542.169,694	106.762
3	459.333,595 542.169,694	4	459.362,601 542.154,092	32.936
4	459.362,601 542.154,092	5	459.299,068 542.262,979	126.067
5	459.299,068 542.262,979	1	459.295,399 542.262,643	3.684

Document care conține date cu caracter personal, protejat de prevederile Regulamentului (UE) nr. 679/2016 și Legii 190/2018

** Lungimile segmentelor sunt determinate în planul de proiecţie Stereo 70 şi sunt rotunjite la 1 milimetru.
*** Distanţa dintre puncte este formată din segmente cumulate ce sunt mai mici decât valoarea 1 milimetru.

DATE DESPRE IMOBILUL NR. 10004

Oficiul de Cadastru şi Publicitate Imobiliară MUREȘ
Biroul de Cadastru şi Publicitate Imobiliară Târnăveni

A. Partea I. Descrierea imobilului

TEREN Extravilan

Adresa: Jud. Mureș

Nr. Crt	Nr cadastral Nr. topografic	Suprafaţa* (mp)	Observaţii / Referinţe
A1		2.000	Sector cadastral:10 Teren neimprejmuit;

B. Partea II. Proprietari şi acte

Inscrieri privitoare la dreptul de proprietate şi alte drepturi reale		Referinţe
/		
Act Administrativ nr. 10060, din 11/10/1994 emis de CJSDPAT MURES;		
B1	Intabulare, drept de PROPRIETATE, dobandit prin Constituire, cota actuala 1/1, cota initiala 1/1	A1
	1) **NAGY A. ÁRPÁD**, Lipsă CNP.	
Act Administrativ nr. 1815, din 09/04/2025 emis de PRIMARIA COMUNEI BAHNEA;		
B2	Se noteaza posesia de fapt asupra suprafetei de 2000 mp, in favoarea lui:	A1
	1) **JAGER IOSIF**	

C. Partea III. SARCINI .

Inscrieri privind dezmembramintele dreptului de proprietate, drepturi reale de garanţie şi sarcini	Referinţe
NU SUNT	

Document care conține date cu caracter personal, protejat de prevederile Regulamentului (UE) nr. 679/2016 și Legii 190/2018

Anexa Nr. 1 La Partea I

Teren

Nr cadastral	Suprafaţa (mp)*	Observaţii / Referinţe
	2.000	

* Suprafaţa este determinată in planul de proiecţie Stereo 70.

DETALII LINIARE IMOBIL

Date referitoare la teren

Crt	Categorie folosință	Intra vilan	Suprafaţa (mp)	Tarla	Parcelă	Nr. topo	Observaţii / Referinţe
1	arabil	NU	2.000	10	305/4	-	

Lungime Segmente
1) Valorile lungimilor segmentelor sunt obţinute din proiecţie în plan.

Punct început	X / Y	Punct sfârşit	X / Y	Lungime segment (** (m)
1	459.381,262 542.144,055	2	459.387,734 542.140,468	7.4
2	459.387,734 542.140,468	3	459.315,381 542.264,471	143.568
3	459.315,381 542.264,471	4	459.299,068 542.262,979	16.381
4	459.299,068 542.262,979	5	459.362,601 542.154,092	126.067
5	459.362,601 542.154,092	1	459.381,262 542.144,055	21.189

Document care conține date cu caracter personal, protejat de prevederile Regulamentului (UE) nr. 679/2016 și Legii 190/2018

** Lungimile segmentelor sunt determinate în planul de proiecţie Stereo 70 şi sunt rotunjite la 1 milimetru.
*** Distanţa dintre puncte este formată din segmente cumulate ce sunt mai mici decât valoarea 1 milimetru.

Document care conține date cu caracter personal, protejat de prevederile Regulamentului (UE) nr. 679/2016 și Legii 190/2018

DATE DESPRE IMOBILUL NR. 10005

Oficiul de Cadastru şi Publicitate Imobiliară MUREȘ
Biroul de Cadastru şi Publicitate Imobiliară Târnăveni

A. Partea I. Descrierea imobilului

TEREN Extravilan

Adresa: Jud. Mureș

Nr. Crt	Nr cadastral Nr. topografic	Suprafaţa* (mp)	Observaţii / Referinţe
A1		2.000	Sector cadastral:10 Teren neimprejmuit;

B. Partea II. Proprietari şi acte

Inscrieri privitoare la dreptul de proprietate şi alte drepturi reale		Referinţe
/		
Act Administrativ nr. 10258, din 25/08/1995 emis de CJSDPAT MURES;		
B1	Intabulare, drept de PROPRIETATE, dobandit prin Constituire, cota actuala 1/1, cota initiala 1/1	A1
	1) **POPA D. PETRU**, Lipsă CNP.	
Act Administrativ nr. 1815, din 09/04/2025 emis de PRIMARIA COMUNEI BAHNEA;		
B2	Se noteaza posesia de fapt asupra suprafetei de 2000 mp, in favoarea lui:	A1
	1) **JAGER IOSIF**	

C. Partea III. SARCINI .

Inscrieri privind dezmembramintele dreptului de proprietate, drepturi reale de garanţie şi sarcini	Referinţe
NU SUNT	

Document care conține date cu caracter personal, protejat de prevederile Regulamentului (UE) nr. 679/2016 și Legii 190/2018

Anexa Nr. 1 La Partea I

Teren

Nr cadastral	Suprafaţa (mp)*	Observaţii / Referinţe
	2.000	

* Suprafaţa este determinată in planul de proiecţie Stereo 70.

DETALII LINIARE IMOBIL

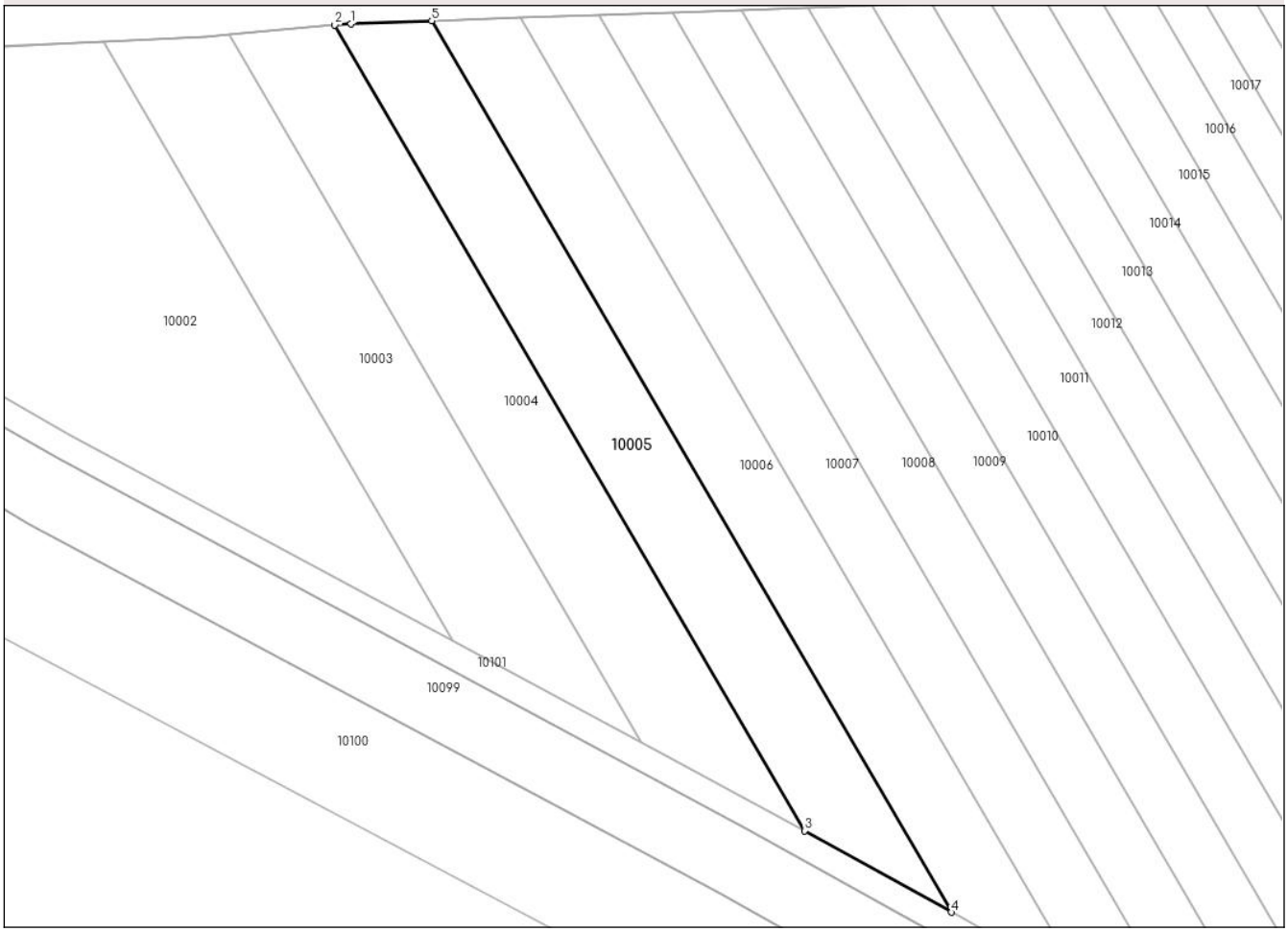

Date referitoare la teren

Crt	Categorie folosință	Intra vilan	Suprafaţa (mp)	Tarla	Parcelă	Nr. topo	Observaţii / Referinţe
1	arabil	NU	2.000	10	305/74	-	

Lungime Segmente
1) Valorile lungimilor segmentelor sunt obţinute din proiecţie în plan.

Punct început	X / Y	Punct sfârşit	X / Y	Lungime segment (** (m)
1	459.317,863 542.264,698	2	459.315,381 542.264,471	2.492
2	459.315,381 542.264,471	3	459.387,734 542.140,468	143.568
3	459.387,734 542.140,468	4	459.410,355 542.127,934	25.861
4	459.410,355 542.127,934	5	459.330,296 542.265,143	158.858
5	459.330,296 542.265,143	1	459.317,863 542.264,698	12.441

Document care conține date cu caracter personal, protejat de prevederile Regulamentului (UE) nr. 679/2016 și Legii 190/2018

** Lungimile segmentelor sunt determinate în planul de proiecţie Stereo 70 şi sunt rotunjite la 1 milimetru.
*** Distanţa dintre puncte este formată din segmente cumulate ce sunt mai mici decât valoarea 1 milimetru.

DATE DESPRE IMOBILUL NR. 10006

Oficiul de Cadastru şi Publicitate Imobiliară MUREȘ
Biroul de Cadastru şi Publicitate Imobiliară Târnăveni

A. Partea I. Descrierea imobilului

TEREN Extravilan

Adresa: Jud. Mureș

Nr. Crt	Nr cadastral Nr. topografic	Suprafaţa* (mp)	Observaţii / Referinţe
A1		2.000	Sector cadastral:10 Teren neimprejmuit;

B. Partea II. Proprietari şi acte

Inscrieri privitoare la dreptul de proprietate şi alte drepturi reale		Referinţe
/		
Act Administrativ nr. 10082, din 19/12/1994 emis de CJSDPAT MURES;		
B1	Intabulare, drept de PROPRIETATE, dobandit prin Constituire, cota actuala 1/1, cota initiala 1/1	A1
	1) **BOLHA A. ALBERT**, Lipsă CNP.	
Act Administrativ nr. 1815, din 09/04/2025 emis de PRIMARIA COMUNEI BAHNEA;		
B2	Se noteaza posesia de fapt asupra suprafetei de 2000 mp, in favoarea lui:	A1
	1) **JAGER IOSIF**	

C. Partea III. SARCINI .

Inscrieri privind dezmembramintele dreptului de proprietate, drepturi reale de garanţie şi sarcini	Referinţe
NU SUNT	

Document care conține date cu caracter personal, protejat de prevederile Regulamentului (UE) nr. 679/2016 și Legii 190/2018

Anexa Nr. 1 La Partea I

Teren

Nr cadastral	Suprafaţa (mp)*	Observaţii / Referinţe
	2.000	

* Suprafaţa este determinată in planul de proiecţie Stereo 70.

DETALII LINIARE IMOBIL

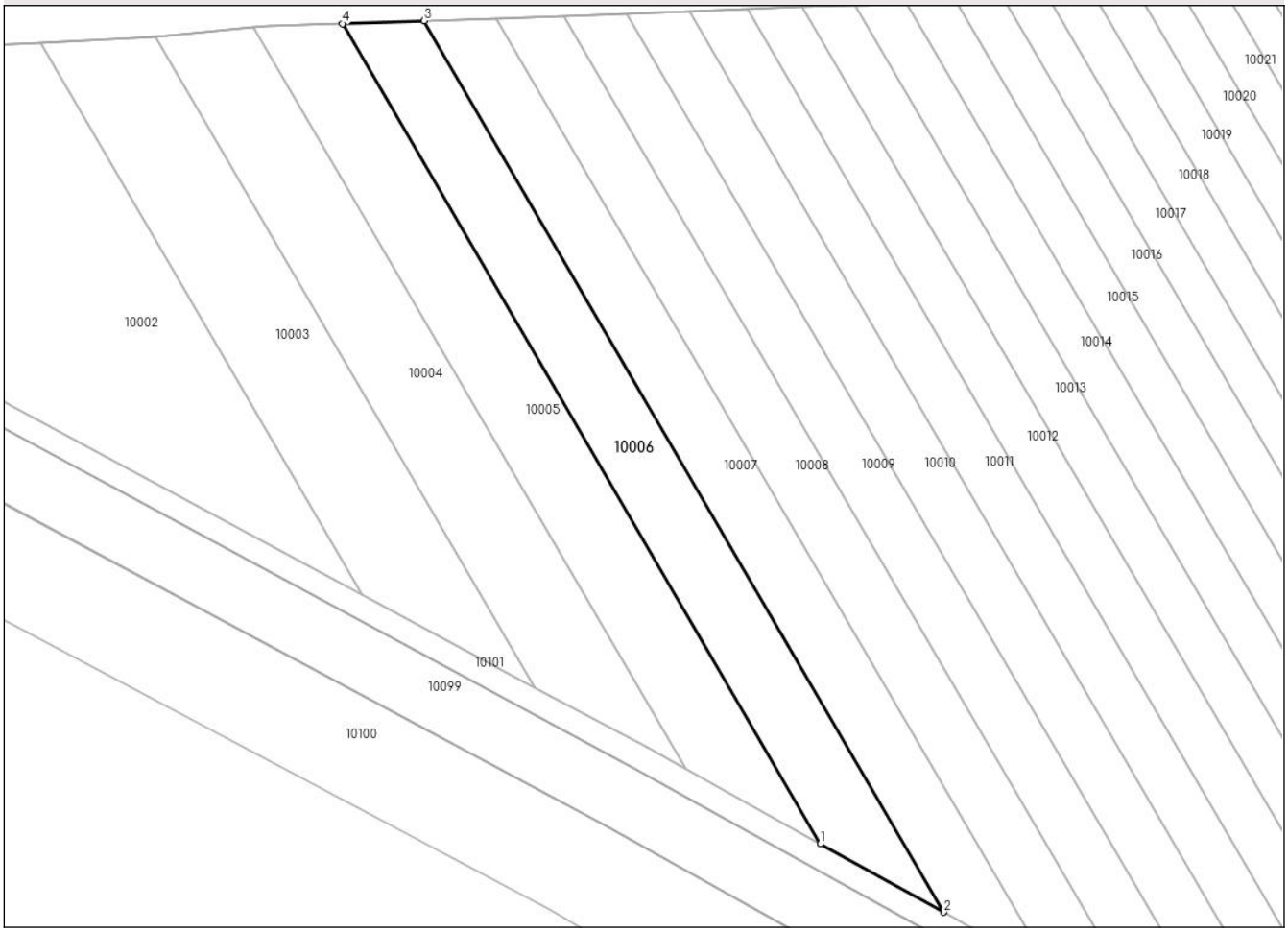

Date referitoare la teren

Crt	Categorie folosință	Intra vilan	Suprafaţa (mp)	Tarla	Parcelă	Nr. topo	Observaţii / Referinţe
1	arabil	NU	2.000	10	305/77	-	

Lungime Segmente
1) Valorile lungimilor segmentelor sunt obţinute din proiecţie în plan.

Punct început	X / Y	Punct sfârşit	X / Y	Lungime segment (** (m)
1	459.410,355 542.127,934	2	459.430,998 542.116,495	23.601
2	459.430,998 542.116,495	3	459.343,98 542.265,632	172.667
3	459.343,98 542.265,632	4	459.330,296 542.265,143	13.693
4	459.330,296 542.265,143	1	459.410,355 542.127,934	158.858

**** Lungimile segmentelor sunt determinate în planul de proiecţie Stereo 70 şi sunt rotunjite la 1 milimetru.**

Document care conține date cu caracter personal, protejat de prevederile Regulamentului (UE) nr. 679/2016 și Legii 190/2018

***** Distanţa dintre puncte este formată din segmente cumulate ce sunt mai mici decât valoarea 1 milimetru.**

DATE DESPRE IMOBILUL NR. 10007

Oficiul de Cadastru şi Publicitate Imobiliară MUREȘ
Biroul de Cadastru şi Publicitate Imobiliară Târnăveni

A. Partea I. Descrierea imobilului

TEREN Extravilan

Adresa: Jud. Mureș

Nr. Crt	Nr cadastral Nr. topografic	Suprafaţa* (mp)	Observaţii / Referinţe
A1		1.900	Sector cadastral:10 Teren neimprejmuit;

B. Partea II. Proprietari şi acte

Inscrieri privitoare la dreptul de proprietate şi alte drepturi reale		Referinţe
/		
Act Administrativ nr. 10027, din 10/06/1994 emis de CJSDPAT MURES;		
B1	Intabulare, drept de PROPRIETATE, dobandit prin Constituire, cota actuala 1/1, cota initiala 1/1	A1
	1) **BOLHA D. ISITNA**, Lipsă CNP.	
Act Administrativ nr. 1815, din 09/04/2025 emis de PRIMARIA COMUNEI BAHNEA;		
B2	Se noteaza posesia de fapt asupra suprafetei de 1900 mp, in favoarea lui:	A1
	1) **JAGER IOSIF**	

C. Partea III. SARCINI .

Inscrieri privind dezmembramintele dreptului de proprietate, drepturi reale de garanţie şi sarcini	Referinţe
NU SUNT	

Document care conține date cu caracter personal, protejat de prevederile Regulamentului (UE) nr. 679/2016 și Legii 190/2018

Anexa Nr. 1 La Partea I

Teren

Nr cadastral	Suprafaţa (mp)*	Observaţii / Referinţe
	1.900	

* Suprafaţa este determinată in planul de proiecţie Stereo 70.

DETALII LINIARE IMOBIL

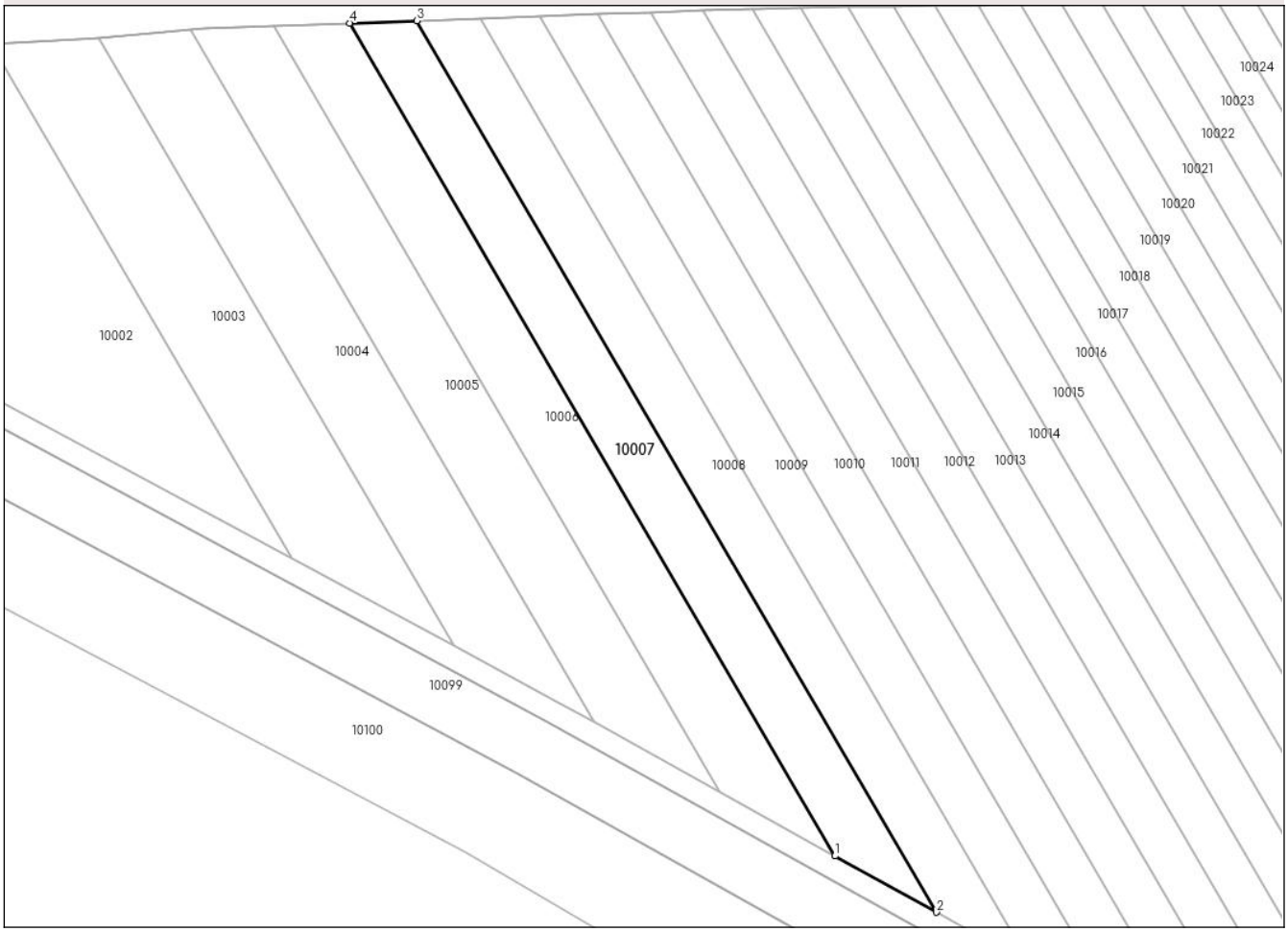

Date referitoare la teren

Crt	Categorie folosință	Intra vilan	Suprafaţa (mp)	Tarla	Parcelă	Nr. topo	Observaţii / Referinţe
1	arabil	NU	1.900	10	305/77	-	

Lungime Segmente
1) Valorile lungimilor segmentelor sunt obţinute din proiecţie în plan.

Punct început	X / Y	Punct sfârşit	X / Y	Lungime segment (** (m)
1	459.430,998 542.116,495	2	459.449,184 542.106,418	20.791
2	459.449,184 542.106,418	3	459.356,035 542.266,063	184.833
3	459.356,035 542.266,063	4	459.343,98 542.265,632	12.063
4	459.343,98 542.265,632	1	459.430,998 542.116,495	172.667

**** Lungimile segmentelor sunt determinate în planul de proiecţie Stereo 70 şi sunt rotunjite la 1 milimetru.**

Document care conține date cu caracter personal, protejat de prevederile Regulamentului (UE) nr. 679/2016 și Legii 190/2018

***** Distanţa dintre puncte este formată din segmente cumulate ce sunt mai mici decât valoarea 1 milimetru.**

DATE DESPRE IMOBILUL NR. 10008

Oficiul de Cadastru şi Publicitate Imobiliară MUREȘ
Biroul de Cadastru şi Publicitate Imobiliară Târnăveni

A. Partea I. Descrierea imobilului

TEREN Extravilan

Adresa: Jud. Mureș

Nr. Crt	Nr cadastral Nr. topografic	Suprafaţa* (mp)	Observaţii / Referinţe
A1		1.900	Sector cadastral:10 Teren neimprejmuit;

B. Partea II. Proprietari şi acte

Inscrieri privitoare la dreptul de proprietate şi alte drepturi reale		Referinţe
/		
Act Administrativ nr. 10012, din 09/05/1994 emis de CJSDPAT MURES;		
B1	Intabulare, drept de PROPRIETATE, dobandit prin Constituire, cota actuala 1/1, cota initiala 1/1	A1
	1) **FICI J. ROZALIA**, Lipsă CNP.	

C. Partea III. SARCINI .

Inscrieri privind dezmembramintele dreptului de proprietate, drepturi reale de garanţie şi sarcini	Referinţe
NU SUNT	

Document care conține date cu caracter personal, protejat de prevederile Regulamentului (UE) nr. 679/2016 și Legii 190/2018

Anexa Nr. 1 La Partea I

Teren

Nr cadastral	Suprafaţa (mp)*	Observaţii / Referinţe
	1.900	

* Suprafaţa este determinată in planul de proiecţie Stereo 70.

DETALII LINIARE IMOBIL

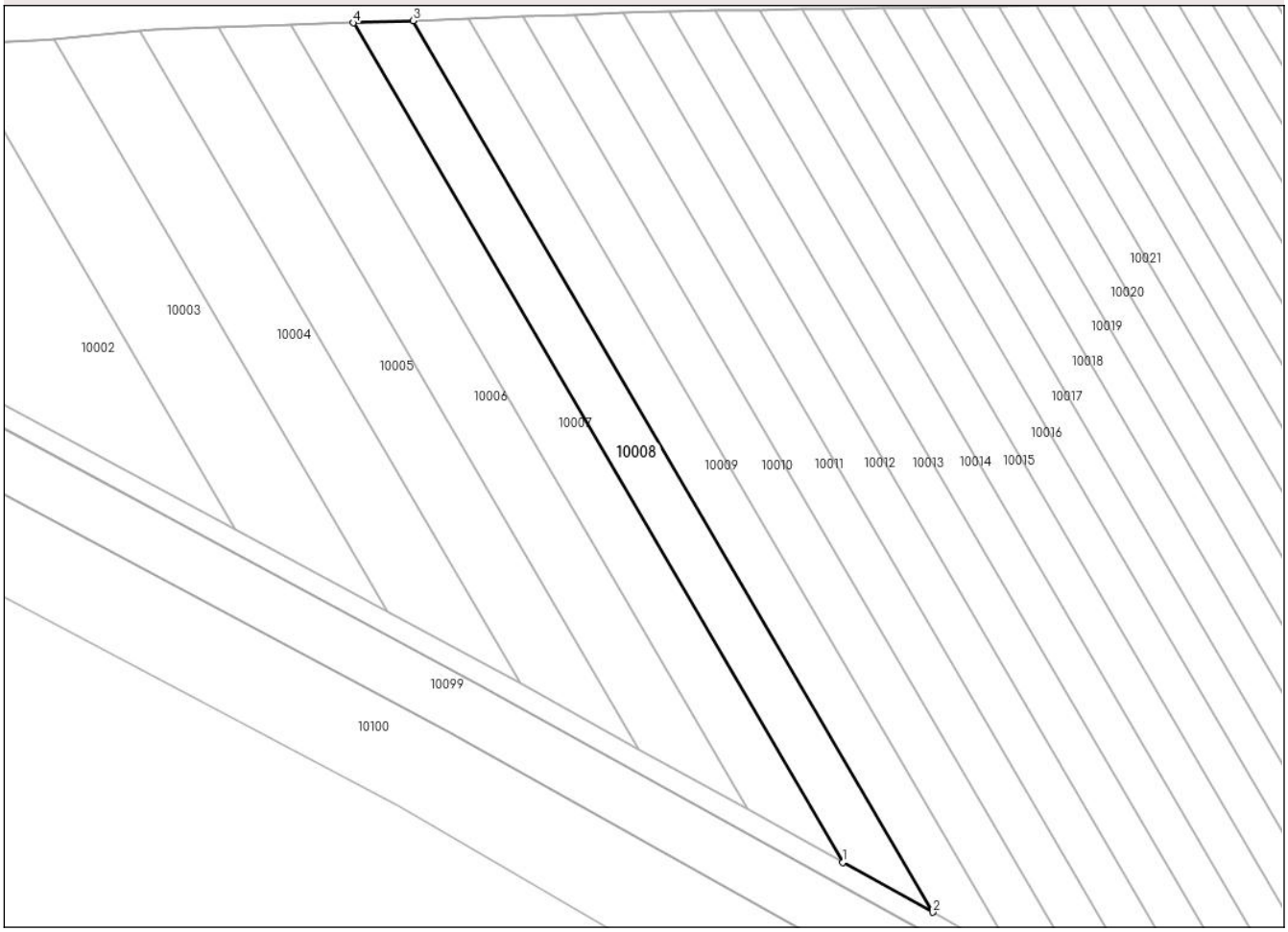

Date referitoare la teren

Crt	Categorie folosință	Intra vilan	Suprafaţa (mp)	Tarla	Parcelă	Nr. topo	Observaţii / Referinţe
1	arabil	NU	1.900	10	305/25	-	

Lungime Segmente
1) Valorile lungimilor segmentelor sunt obţinute din proiecţie în plan.

Punct început	X / Y	Punct sfârşit	X / Y	Lungime segment (** (m)
1	459.449,184 542.106,418	2	459.466,245 542.096,964	19.505
2	459.466,245 542.096,964	3	459.367,344 542.266,467	196.246
3	459.367,344 542.266,467	4	459.356,035 542.266,063	11.316
4	459.356,035 542.266,063	1	459.449,184 542.106,418	184.833

**** Lungimile segmentelor sunt determinate în planul de proiecţie Stereo 70 şi sunt rotunjite la 1 milimetru.**

Document care conține date cu caracter personal, protejat de prevederile Regulamentului (UE) nr. 679/2016 și Legii 190/2018

***** Distanţa dintre puncte este formată din segmente cumulate ce sunt mai mici decât valoarea 1 milimetru.**

DATE DESPRE IMOBILUL NR. 10009

Oficiul de Cadastru şi Publicitate Imobiliară MUREȘ
Biroul de Cadastru şi Publicitate Imobiliară Târnăveni

A. Partea I. Descrierea imobilului

TEREN Extravilan

Adresa: Jud. Mureș

Nr. Crt	Nr cadastral Nr. topografic	Suprafaţa* (mp)	Observaţii / Referinţe
A1		1.900	Sector cadastral:10 Teren neimprejmuit;

B. Partea II. Proprietari şi acte

Inscrieri privitoare la dreptul de proprietate şi alte drepturi reale		Referinţe
/		
Act Administrativ nr. 10031, din 14/06/1994 emis de CJSDPAT MURES;		
B1	Intabulare, drept de PROPRIETATE, dobandit prin Constituire, cota actuala 1/1, cota initiala 1/1	A1
	1) **MUSTA L LUDOVIC**, Lipsă CNP.	
Act Administrativ nr. 1815, din 09/04/2025 emis de PRIMARIA COMUNEI BAHNEA;		
B2	Se noteaza posesia de fapt asupra suprafetei de 1900 mp, in favoarea lui:	A1
	1) **JAGER IOSIF**	

C. Partea III. SARCINI .

Inscrieri privind dezmembramintele dreptului de proprietate, drepturi reale de garanţie şi sarcini	Referinţe
NU SUNT	

Anexa Nr. 1 La Partea I

Teren

Nr cadastral	Suprafaţa (mp)*	Observaţii / Referinţe
	1.900	

* Suprafaţa este determinată in planul de proiecţie Stereo 70.

DETALII LINIARE IMOBIL

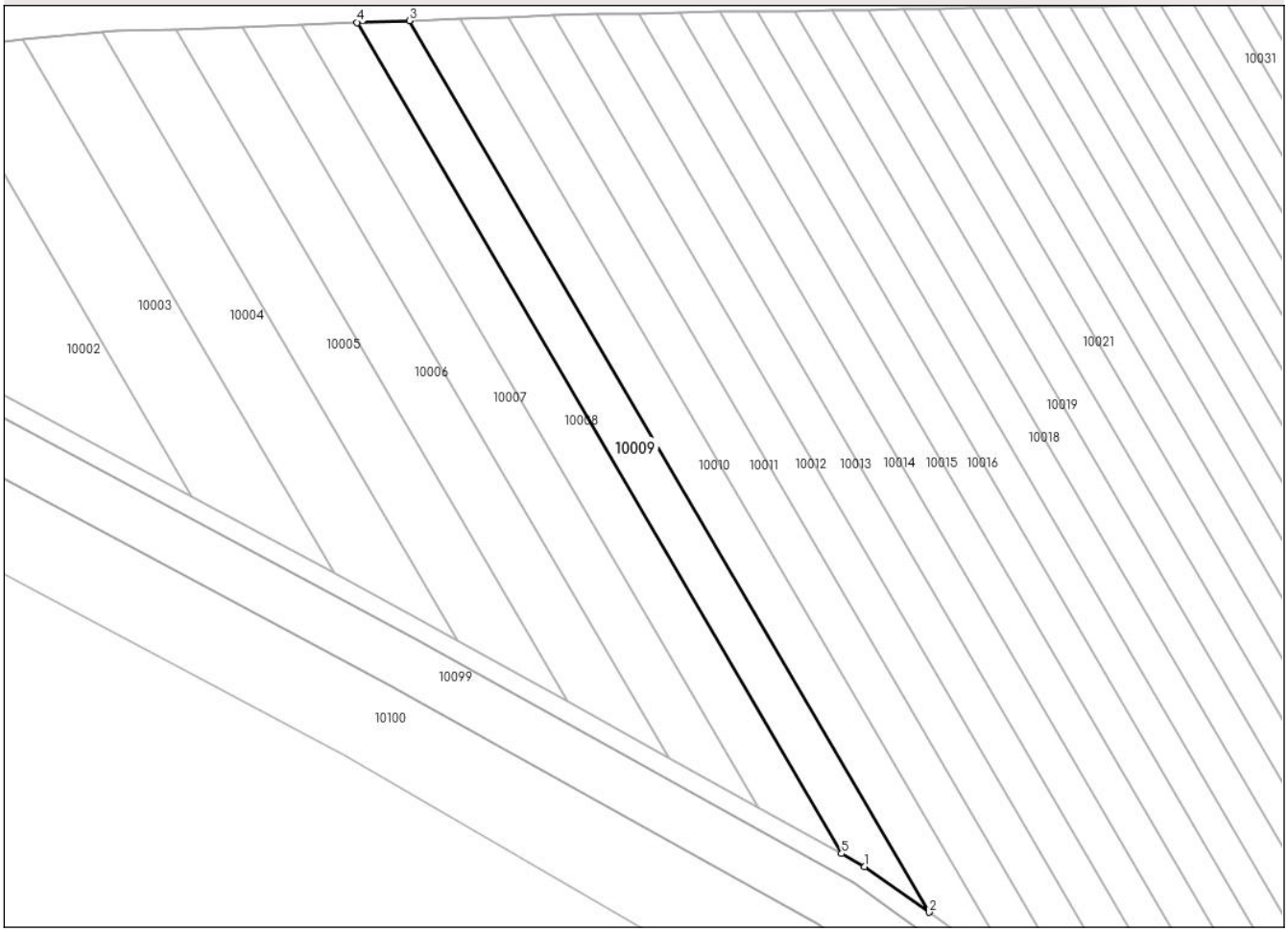

Date referitoare la teren

Crt	Categorie folosință	Intra vilan	Suprafaţa (mp)	Tarla	Parcelă	Nr. topo	Observaţii / Referinţe
1	arabil	NU	1.900	10	305/26	-	

Lungime Segmente
1) Valorile lungimilor segmentelor sunt obţinute din proiecţie în plan.

Punct început	X / Y	Punct sfârşit	X / Y	Lungime segment (** (m)
1	459.470,968 542.094,347	2	459.484,059 542.085,019	16.074
2	459.484,059 542.085,019	3	459.377,966 542.266,847	210.516
3	459.377,966 542.266,847	4	459.367,344 542.266,467	10.629
4	459.367,344 542.266,467	5	459.466,245 542.096,964	196.246
5	459.466,245 542.096,964	1	459.470,968 542.094,347	5.4

Document care conține date cu caracter personal, protejat de prevederile Regulamentului (UE) nr. 679/2016 și Legii 190/2018

** Lungimile segmentelor sunt determinate în planul de proiecţie Stereo 70 şi sunt rotunjite la 1 milimetru.
*** Distanţa dintre puncte este formată din segmente cumulate ce sunt mai mici decât valoarea 1 milimetru.

Document care conține date cu caracter personal, protejat de prevederile Regulamentului (UE) nr. 679/2016 și Legii 190/2018

DATE DESPRE IMOBILUL NR. 10010

Oficiul de Cadastru şi Publicitate Imobiliară MUREȘ
Biroul de Cadastru şi Publicitate Imobiliară Târnăveni

A. Partea I. Descrierea imobilului

TEREN Extravilan

Adresa: Jud. Mureș

Nr. Crt	Nr cadastral Nr. topografic	Suprafaţa* (mp)	Observaţii / Referinţe
A1		2.000	Sector cadastral:10 Teren neimprejmuit;

B. Partea II. Proprietari şi acte

Inscrieri privitoare la dreptul de proprietate şi alte drepturi reale		Referinţe
/		
Act Administrativ nr. 1474, din 24/03/2025 emis de COMUNA BAHNEA;		
B1	Inscrierea provizorie, drept de PROPRIETATE, dobandit prin Lege, cota actuala 1/1, cota initiala 1/1	A1
	1) **FOFERZAN EMILIA**	
Act Administrativ nr. 1815, din 09/04/2025 emis de PRIMARIA COMUNEI BAHNEA;		
B2	Se noteaza posesia de fapt asupra suprafetei de 2000 mp, in favoarea lui:	A1
	1) **JAGER IOSIF**	

C. Partea III. SARCINI .

Inscrieri privind dezmembramintele dreptului de proprietate, drepturi reale de garanţie şi sarcini	Referinţe
NU SUNT	

Document care conține date cu caracter personal, protejat de prevederile Regulamentului (UE) nr. 679/2016 și Legii 190/2018

Anexa Nr. 1 La Partea I

Teren

Nr cadastral	Suprafaţa (mp)*	Observaţii / Referinţe
	2.000	

* Suprafaţa este determinată in planul de proiecţie Stereo 70.

DETALII LINIARE IMOBIL

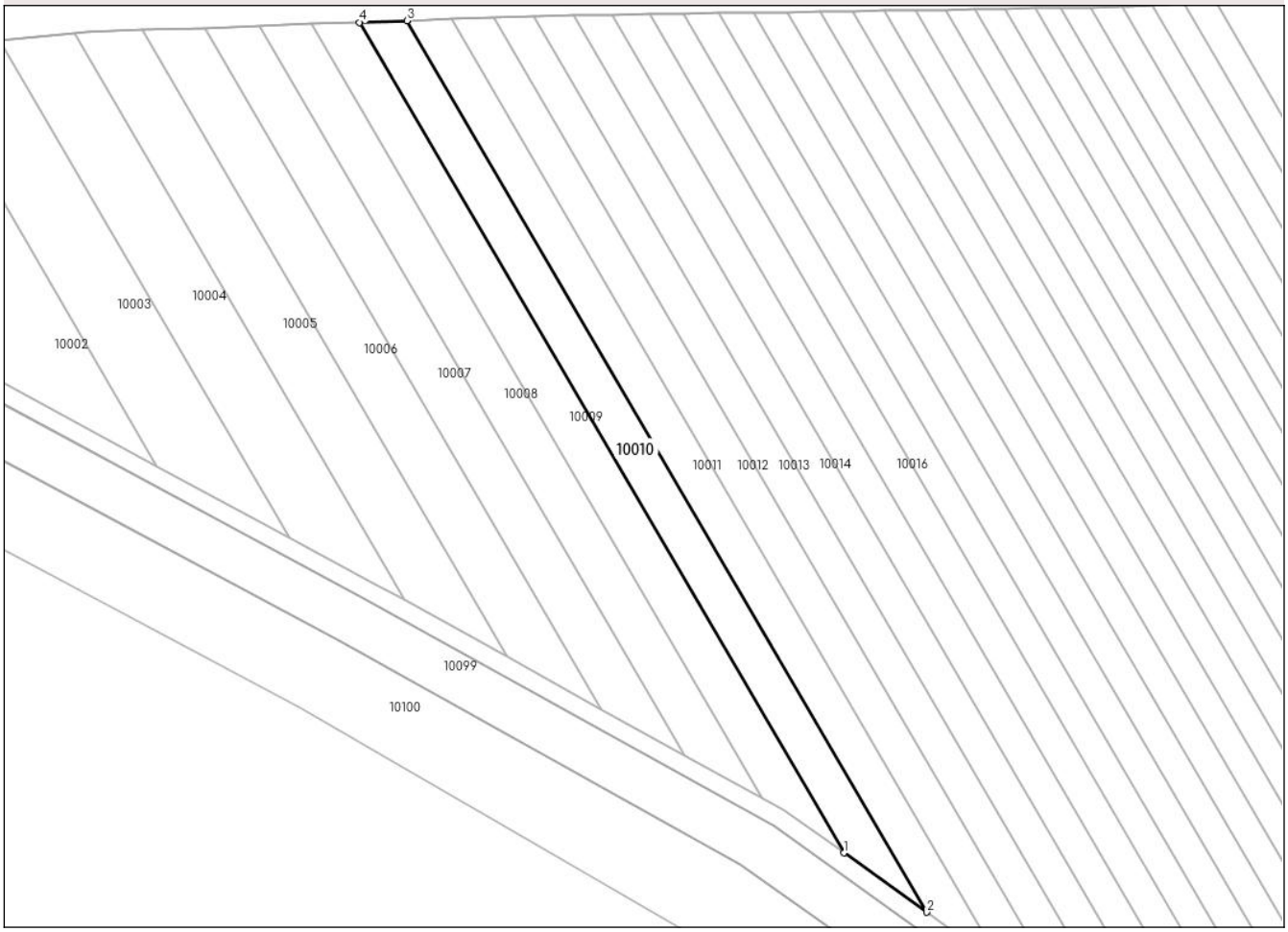

Date referitoare la teren

Crt	Categorie folosință	Intra vilan	Suprafaţa (mp)	Tarla	Parcelă	Nr. topo	Observaţii / Referinţe
1	arabil	NU	2.000	10	-	-	

Lungime Segmente
1) Valorile lungimilor segmentelor sunt obţinute din proiecţie în plan.

Punct început	X / Y	Punct sfârşit	X / Y	Lungime segment (** (m)
1	459.484,059 542.085,019	2	459.502,222 542.072,077	22.302
2	459.502,222 542.072,077	3	459.388,36 542.267,219	225.931
3	459.388,36 542.267,219	4	459.377,966 542.266,847	10.401
4	459.377,966 542.266,847	1	459.484,059 542.085,019	210.516

**** Lungimile segmentelor sunt determinate în planul de proiecţie Stereo 70 şi sunt rotunjite la 1 milimetru.**

Document care conține date cu caracter personal, protejat de prevederile Regulamentului (UE) nr. 679/2016 și Legii 190/2018

***** Distanţa dintre puncte este formată din segmente cumulate ce sunt mai mici decât valoarea 1 milimetru.**

Document care conține date cu caracter personal, protejat de prevederile Regulamentului (UE) nr. 679/2016 și Legii 190/2018

DATE DESPRE IMOBILUL NR. 10011

Oficiul de Cadastru şi Publicitate Imobiliară MUREȘ
Biroul de Cadastru şi Publicitate Imobiliară Târnăveni

A. Partea I. Descrierea imobilului

TEREN Extravilan

Adresa: Jud. Mureș

Nr. Crt	Nr cadastral Nr. topografic	Suprafaţa* (mp)	Observaţii / Referinţe
A1		2.000	Sector cadastral:10 Teren neimprejmuit;

B. Partea II. Proprietari şi acte

Inscrieri privitoare la dreptul de proprietate şi alte drepturi reale		Referinţe
/		
Act Administrativ nr. 10078, din 12/10/1994 emis de CJSDPAT MURES;		
B1	Intabulare, drept de PROPRIETATE, dobandit prin Constituire, cota actuala 1/1, cota initiala 1/1	A1
	1) **BAKO I. ROZALIA**, Lipsă CNP.	
Act Administrativ nr. 1815, din 09/04/2025 emis de PRIMARIA COMUNEI BAHNEA;		
B2	Se noteaza posesia de fapt asupra suprafetei de 2000 mp, in favoarea lui:	A1
	1) **JAGER IOSIF**	

C. Partea III. SARCINI .

Inscrieri privind dezmembramintele dreptului de proprietate, drepturi reale de garanţie şi sarcini	Referinţe
NU SUNT	

Document care conține date cu caracter personal, protejat de prevederile Regulamentului (UE) nr. 679/2016 și Legii 190/2018

Anexa Nr. 1 La Partea I

Teren

Nr cadastral	Suprafaţa (mp)*	Observaţii / Referinţe
	2.000	

* Suprafaţa este determinată in planul de proiecţie Stereo 70.

DETALII LINIARE IMOBIL

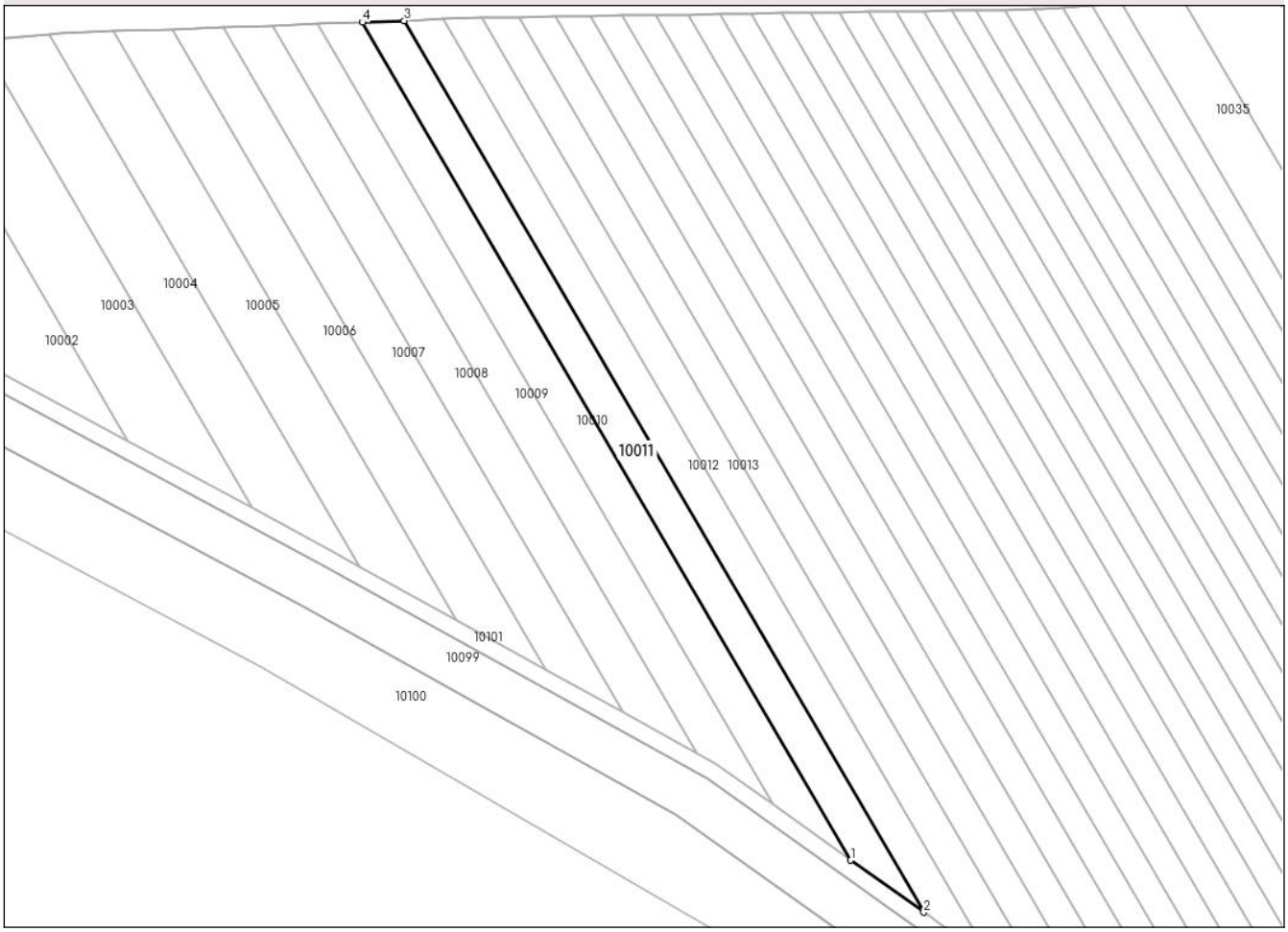

Date referitoare la teren

Crt	Categorie folosință	Intra vilan	Suprafaţa (mp)	Tarla	Parcelă	Nr. topo	Observaţii / Referinţe
1	arabil	NU	2.000	10	305/8	-	

Lungime Segmente
1) Valorile lungimilor segmentelor sunt obţinute din proiecţie în plan.

Punct început	X / Y	Punct sfârşit	X / Y	Lungime segment (** (m)
1	459.502,222 542.072,077	2	459.519,222 542.059,963	20.875
2	459.519,222 542.059,963	3	459.398,089 542.267,566	240.359
3	459.398,089 542.267,566	4	459.388,36 542.267,219	9.735
4	459.388,36 542.267,219	1	459.502,222 542.072,077	225.931

**** Lungimile segmentelor sunt determinate în planul de proiecţie Stereo 70 şi sunt rotunjite la 1 milimetru.**

Document care conține date cu caracter personal, protejat de prevederile Regulamentului (UE) nr. 679/2016 și Legii 190/2018

***** Distanţa dintre puncte este formată din segmente cumulate ce sunt mai mici decât valoarea 1 milimetru.**

Document care conține date cu caracter personal, protejat de prevederile Regulamentului (UE) nr. 679/2016 și Legii 190/2018

DATE DESPRE IMOBILUL NR. 10012

Oficiul de Cadastru şi Publicitate Imobiliară MUREȘ
Biroul de Cadastru şi Publicitate Imobiliară Târnăveni

A. Partea I. Descrierea imobilului

TEREN Extravilan

Adresa: Jud. Mureș

Nr. Crt	Nr cadastral Nr. topografic	Suprafaţa* (mp)	Observaţii / Referinţe
A1		2.000	Sector cadastral:10 Teren neimprejmuit;

B. Partea II. Proprietari şi acte

Inscrieri privitoare la dreptul de proprietate şi alte drepturi reale		Referinţe
/		
Act Administrativ nr. 10043, din 09/09/1994 emis de CJSDPAT MURES;		
B1	Intabulare, drept de PROPRIETATE, dobandit prin Constituire, cota actuala 1/1, cota initiala 1/1	A1
	1) **BAKÓ A. LADISLAU**, Lipsă CNP.	
Act Administrativ nr. 1815, din 09/04/2025 emis de PRIMARIA COMUNEI BAHNEA;		
B2	Se noteaza posesia de fapt asupra suprafetei de 2000 mp, in favoarea lui:	A1
	1) **JAGER IOSIF**	

C. Partea III. SARCINI .

Inscrieri privind dezmembramintele dreptului de proprietate, drepturi reale de garanţie şi sarcini	Referinţe
NU SUNT	

Document care conține date cu caracter personal, protejat de prevederile Regulamentului (UE) nr. 679/2016 și Legii 190/2018

Anexa Nr. 1 La Partea I

Teren

Nr cadastral	Suprafaţa (mp)*	Observaţii / Referinţe
	2.000	

* Suprafaţa este determinată in planul de proiecţie Stereo 70.

DETALII LINIARE IMOBIL

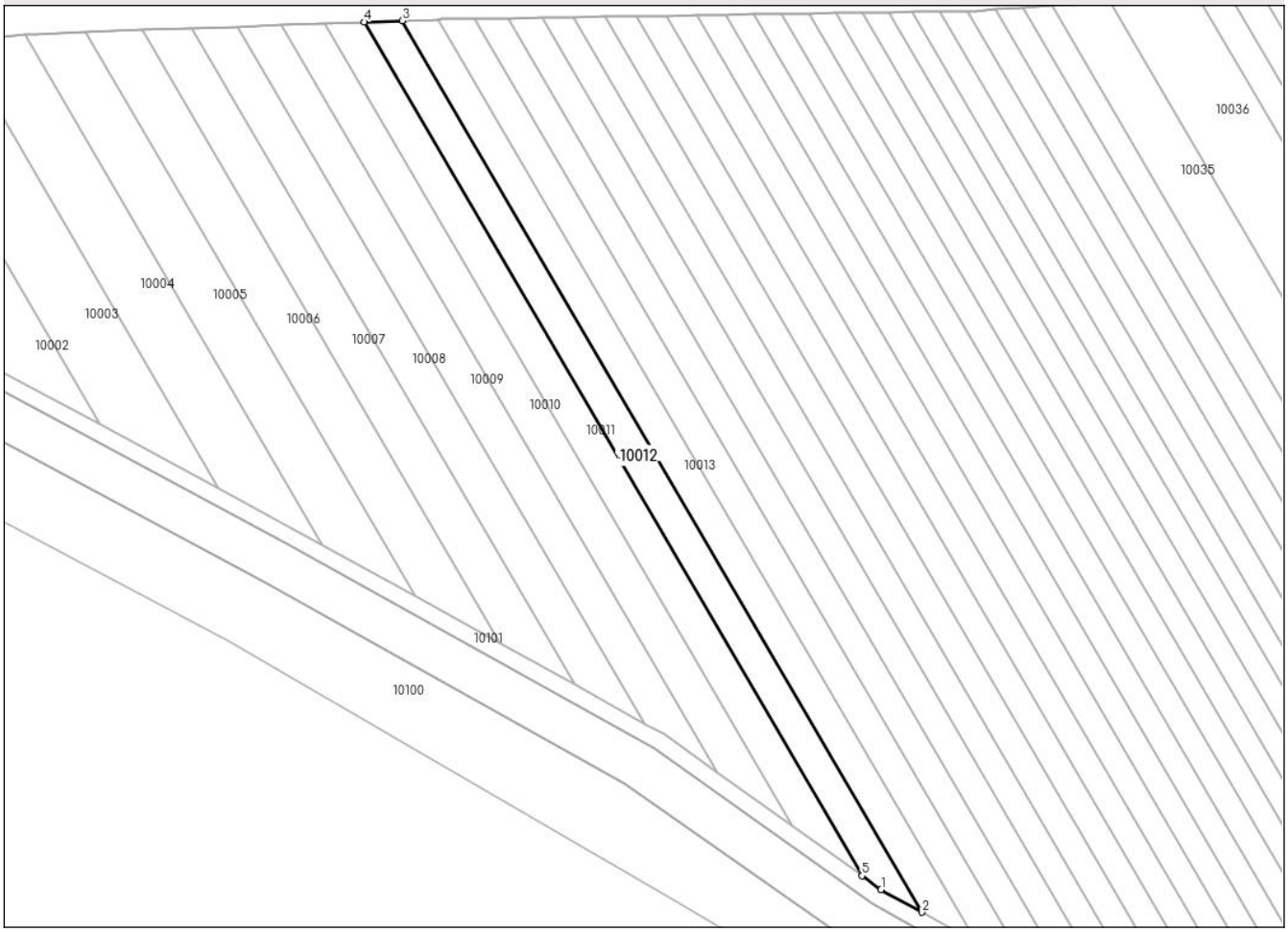

Date referitoare la teren

Crt	Categorie folosință	Intra vilan	Suprafaţa (mp)	Tarla	Parcelă	Nr. topo	Observaţii / Referinţe
1	arabil	NU	2.000	10	305/9	-	

Lungime Segmente
1) Valorile lungimilor segmentelor sunt obţinute din proiecţie în plan.

Punct început	X / Y	Punct sfârşit	X / Y	Lungime segment (** (m)
1	459.523,874 542.056,648	2	459.533,793 542.051,114	11.358
2	459.533,793 542.051,114	3	459.407,305 542.267,896	250.985
3	459.407,305 542.267,896	4	459.398,089 542.267,566	9.222
4	459.398,089 542.267,566	5	459.519,222 542.059,963	240.359
5	459.519,222 542.059,963	1	459.523,874 542.056,648	5.712

Document care conține date cu caracter personal, protejat de prevederile Regulamentului (UE) nr. 679/2016 și Legii 190/2018

** Lungimile segmentelor sunt determinate în planul de proiecţie Stereo 70 şi sunt rotunjite la 1 milimetru.
*** Distanţa dintre puncte este formată din segmente cumulate ce sunt mai mici decât valoarea 1 milimetru.

Document care conține date cu caracter personal, protejat de prevederile Regulamentului (UE) nr. 679/2016 și Legii 190/2018

DATE DESPRE IMOBILUL NR. 10013

Oficiul de Cadastru şi Publicitate Imobiliară MUREȘ
Biroul de Cadastru şi Publicitate Imobiliară Târnăveni

A. Partea I. Descrierea imobilului

TEREN Extravilan

Adresa: Jud. Mureș

Nr. Crt	Nr cadastral Nr. topografic	Suprafaţa* (mp)	Observaţii / Referinţe
A1		2.000	Sector cadastral:10 Teren neimprejmuit;

B. Partea II. Proprietari şi acte

Inscrieri privitoare la dreptul de proprietate şi alte drepturi reale		Referinţe
/		
Act Administrativ nr. 10006, din 27/12/1993 emis de CJSDPAT MURES;		
B1	Intabulare, drept de PROPRIETATE, dobandit prin Constituire, cota actuala 1/1, cota initiala 1/1	A1
	1) **SZABÓ I. IRMA**, Lipsă CNP.	
Act Administrativ nr. 1815, din 09/04/2025 emis de PRIMARIA COMUNEI BAHNEA;		
B2	Se noteaza posesia de fapt asupra suprafetei de 2000 mp, in favoarea lui:	A1
	1) **JAGER IOSIF**	

C. Partea III. SARCINI .

Inscrieri privind dezmembramintele dreptului de proprietate, drepturi reale de garanţie şi sarcini	Referinţe
NU SUNT	

Document care conține date cu caracter personal, protejat de prevederile Regulamentului (UE) nr. 679/2016 și Legii 190/2018

Anexa Nr. 1 La Partea I

Teren

Nr cadastral	Suprafaţa (mp)*	Observaţii / Referinţe
	2.000	

* Suprafaţa este determinată in planul de proiecţie Stereo 70.

DETALII LINIARE IMOBIL

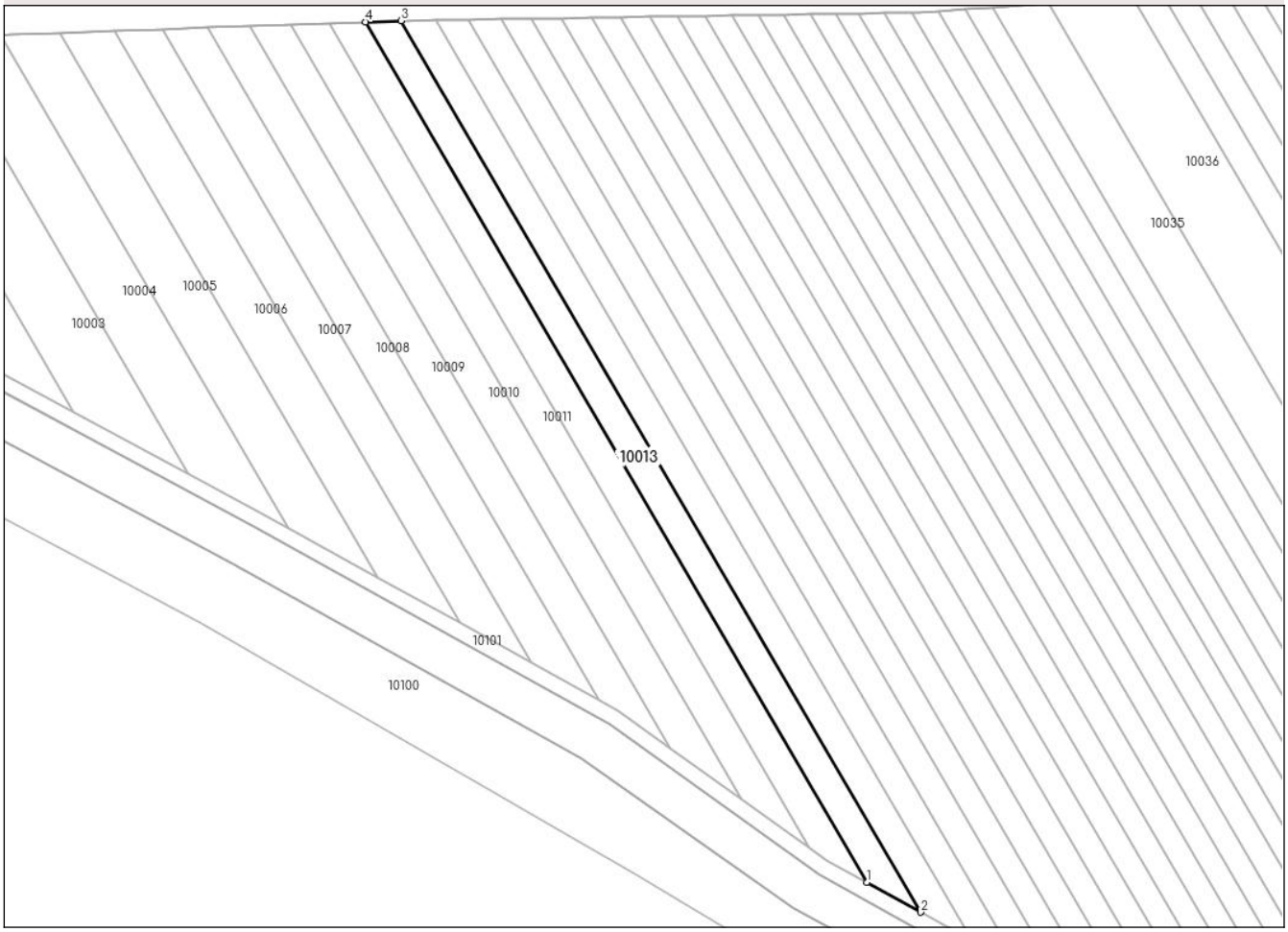

Date referitoare la teren

Crt	Categorie folosință	Intra vilan	Suprafaţa (mp)	Tarla	Parcelă	Nr. topo	Observaţii / Referinţe
1	arabil	NU	2.000	10	305/10	-	

Lungime Segmente
1) Valorile lungimilor segmentelor sunt obţinute din proiecţie în plan.

Punct început	X / Y	Punct sfârşit	X / Y	Lungime segment (** (m)
1	459.533,793 542.051,114	2	459.547,229 542.043,618	15.386
2	459.547,229 542.043,618	3	459.416,183 542.268,213	260.031
3	459.416,183 542.268,213	4	459.407,305 542.267,896	8.884
4	459.407,305 542.267,896	1	459.533,793 542.051,114	250.985

**** Lungimile segmentelor sunt determinate în planul de proiecţie Stereo 70 şi sunt rotunjite la 1 milimetru.**

Document care conține date cu caracter personal, protejat de prevederile Regulamentului (UE) nr. 679/2016 și Legii 190/2018

***** Distanţa dintre puncte este formată din segmente cumulate ce sunt mai mici decât valoarea 1 milimetru.**

DATE DESPRE IMOBILUL NR. 10014

Oficiul de Cadastru şi Publicitate Imobiliară MUREȘ
Biroul de Cadastru şi Publicitate Imobiliară Târnăveni

A. Partea I. Descrierea imobilului

TEREN Extravilan

Adresa: Jud. Mureș

Nr. Crt	Nr cadastral Nr. topografic	Suprafaţa* (mp)	Observaţii / Referinţe
A1		2.000	Sector cadastral:10 Teren neimprejmuit;

B. Partea II. Proprietari şi acte

Inscrieri privitoare la dreptul de proprietate şi alte drepturi reale		Referinţe
/		
Act Administrativ nr. 10047, din 09/09/1994 emis de CJSDPAT MURES;		
B1	Intabulare, drept de PROPRIETATE, dobandit prin Constituire, cota actuala 1/1, cota initiala 1/1	A1
	1) **BOLHA Z. ZOLTAN**, Lipsă CNP.	
Act Administrativ nr. 1815, din 09/04/2025 emis de PRIMARIA COMUNEI BAHNEA;		
B2	Se noteaza posesia de fapt asupra suprafetei de 2000 mp, in favoarea lui:	A1
	1) **JAGER IOSIF**	

C. Partea III. SARCINI .

Inscrieri privind dezmembramintele dreptului de proprietate, drepturi reale de garanţie şi sarcini	Referinţe
NU SUNT	

Document care conține date cu caracter personal, protejat de prevederile Regulamentului (UE) nr. 679/2016 și Legii 190/2018

Anexa Nr. 1 La Partea I

Teren

Nr cadastral	Suprafaţa (mp)*	Observaţii / Referinţe
	2.000	

* Suprafaţa este determinată in planul de proiecţie Stereo 70.

DETALII LINIARE IMOBIL

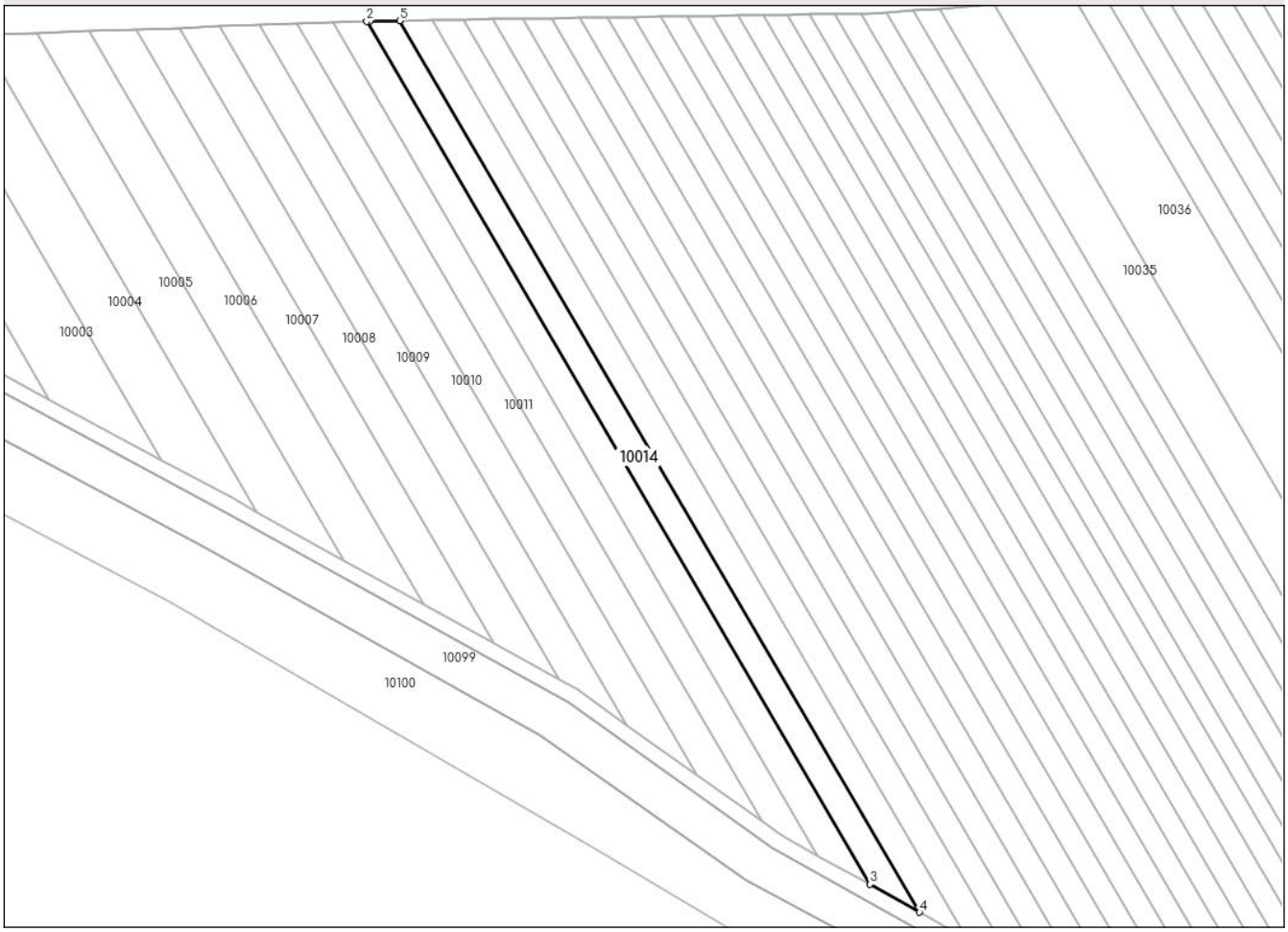

Date referitoare la teren

Crt	Categorie folosință	Intra vilan	Suprafaţa (mp)	Tarla	Parcelă	Nr. topo	Observaţii / Referinţe
1	arabil	NU	2.000	10	305/83	-	

Lungime Segmente
1) Valorile lungimilor segmentelor sunt obţinute din proiecţie în plan.

Punct început	X / Y	Punct sfârşit	X / Y	Lungime segment (** (m)
1	459.417,014 542.268,243	2	459.416,183 542.268,213	0.832
2	459.416,183 542.268,213	3	459.547,229 542.043,618	260.031
3	459.547,229 542.043,618	4	459.560,217 542.036,373	14.872
4	459.560,217 542.036,373	5	459.424,855 542.268,365	268.595
5	459.424,855 542.268,365	1	459.417,014 542.268,243	7.842

Document care conține date cu caracter personal, protejat de prevederile Regulamentului (UE) nr. 679/2016 și Legii 190/2018

** Lungimile segmentelor sunt determinate în planul de proiecţie Stereo 70 şi sunt rotunjite la 1 milimetru.
*** Distanţa dintre puncte este formată din segmente cumulate ce sunt mai mici decât valoarea 1 milimetru.

DATE DESPRE IMOBILUL NR. 10015

Oficiul de Cadastru şi Publicitate Imobiliară MUREȘ
Biroul de Cadastru şi Publicitate Imobiliară Târnăveni

A. Partea I. Descrierea imobilului

TEREN Extravilan

Adresa: Jud. Mureș

Nr. Crt	Nr cadastral Nr. topografic	Suprafaţa* (mp)	Observaţii / Referinţe
A1		2.000	Sector cadastral:10 Teren neimprejmuit;

B. Partea II. Proprietari şi acte

Inscrieri privitoare la dreptul de proprietate şi alte drepturi reale		Referinţe
/		
Act Administrativ nr. 10295, din 26/02/1996 emis de CJSDPAT MURES;		
B1	Intabulare, drept de PROPRIETATE, dobandit prin Constituire, cota actuala 1/1, cota initiala 1/1	A1
	1) **COZAC J. ANA**, Lipsă CNP.	
Act Administrativ nr. 1815, din 09/04/2025 emis de PRIMARIA COMUNEI BAHNEA;		
B2	Se noteaza posesia de fapt asupra suprafetei de 2000 mp, in favoarea lui:	A1
	1) **JAGER IOSIF**	

C. Partea III. SARCINI .

Inscrieri privind dezmembramintele dreptului de proprietate, drepturi reale de garanţie şi sarcini	Referinţe
NU SUNT	

Document care conține date cu caracter personal, protejat de prevederile Regulamentului (UE) nr. 679/2016 și Legii 190/2018

Anexa Nr. 1 La Partea I

Teren

Nr cadastral	Suprafaţa (mp)*	Observaţii / Referinţe
	2.000	

* Suprafaţa este determinată in planul de proiecţie Stereo 70.

DETALII LINIARE IMOBIL

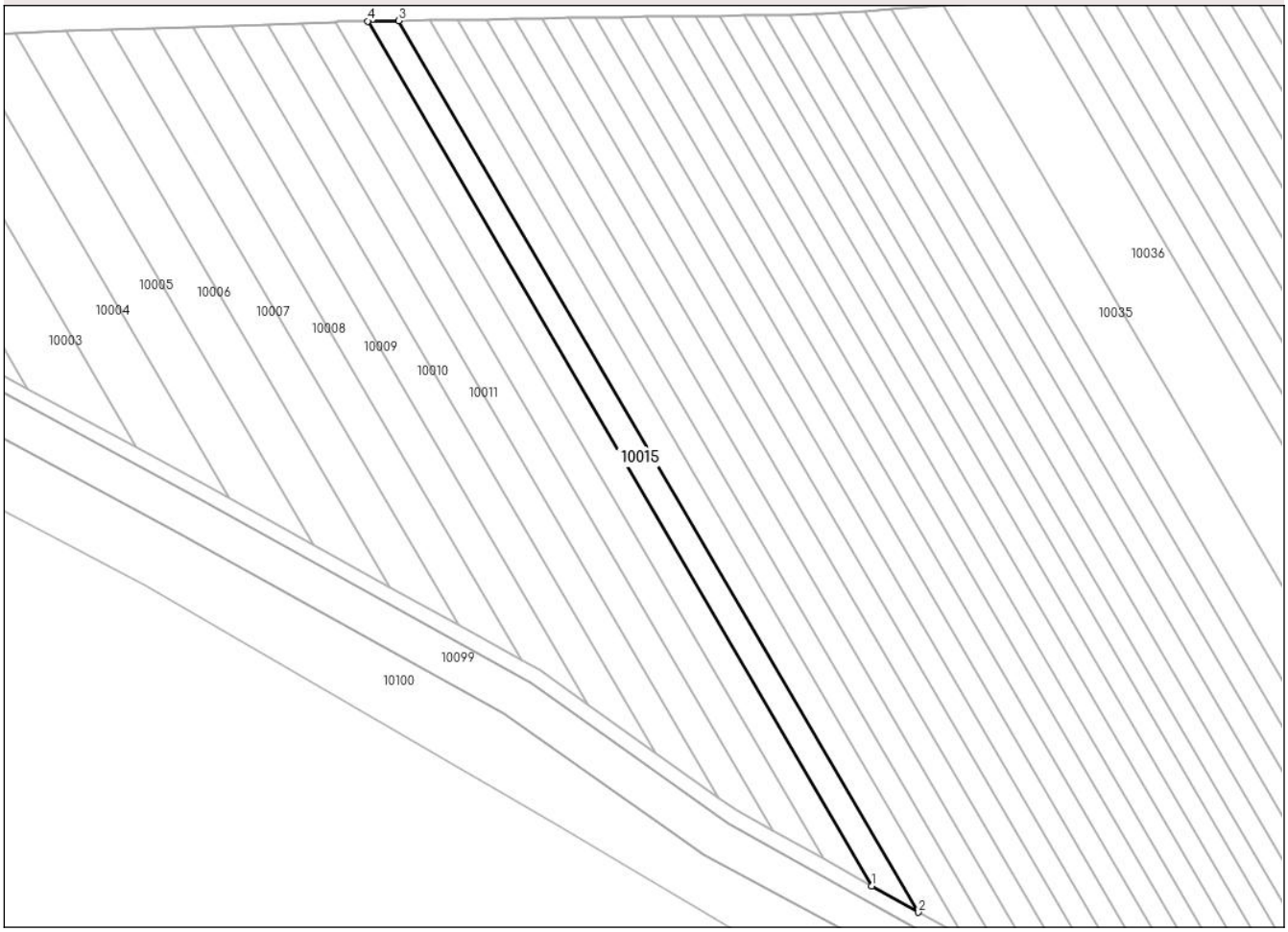

Date referitoare la teren

Crt	Categorie folosință	Intra vilan	Suprafaţa (mp)	Tarla	Parcelă	Nr. topo	Observaţii / Referinţe
1	arabil	NU	2.000	10	305/83	-	

Lungime Segmente
1) Valorile lungimilor segmentelor sunt obţinute din proiecţie în plan.

Punct început	X / Y	Punct sfârşit	X / Y	Lungime segment (** (m)
1	459.560,217 542.036,373	2	459.572,805 542.029,351	14.414
2	459.572,805 542.029,351	3	459.433,269 542.268,495	276.876
3	459.433,269 542.268,495	4	459.424,855 542.268,365	8.415
4	459.424,855 542.268,365	1	459.560,217 542.036,373	268.595

**** Lungimile segmentelor sunt determinate în planul de proiecţie Stereo 70 şi sunt rotunjite la 1 milimetru.**

Document care conține date cu caracter personal, protejat de prevederile Regulamentului (UE) nr. 679/2016 și Legii 190/2018

***** Distanţa dintre puncte este formată din segmente cumulate ce sunt mai mici decât valoarea 1 milimetru.**

Document care conține date cu caracter personal, protejat de prevederile Regulamentului (UE) nr. 679/2016 și Legii 190/2018

DATE DESPRE IMOBILUL NR. 10016

Oficiul de Cadastru şi Publicitate Imobiliară MUREȘ
Biroul de Cadastru şi Publicitate Imobiliară Târnăveni

A. Partea I. Descrierea imobilului

TEREN Extravilan

Adresa: Jud. Mureș

Nr. Crt	Nr cadastral Nr. topografic	Suprafaţa* (mp)	Observaţii / Referinţe
A1		2.000	Sector cadastral:10 Teren neimprejmuit;

B. Partea II. Proprietari şi acte

Inscrieri privitoare la dreptul de proprietate şi alte drepturi reale		Referinţe
/		
Act Administrativ nr. 10077, din 12/10/1994 emis de CJSDPAT MURES;		
B1	Intabulare, drept de PROPRIETATE, dobandit prin Constituire, cota actuala 1/1, cota initiala 1/1	A1
	1) **VASCHI P. MAGDALENA**, Lipsă CNP.	
Act Administrativ nr. 1815, din 09/04/2025 emis de PRIMARIA COMUNEI BAHNEA;		
B2	Se noteaza posesia de fapt asupra suprafetei de 2000 mp, in favoarea lui:	A1
	1) **JAGER IOSIF**	

C. Partea III. SARCINI .

Inscrieri privind dezmembramintele dreptului de proprietate, drepturi reale de garanţie şi sarcini	Referinţe
NU SUNT	

Document care conține date cu caracter personal, protejat de prevederile Regulamentului (UE) nr. 679/2016 și Legii 190/2018

Anexa Nr. 1 La Partea I

Teren

Nr cadastral	Suprafaţa (mp)*	Observaţii / Referinţe
	2.000	

* Suprafaţa este determinată in planul de proiecţie Stereo 70.

DETALII LINIARE IMOBIL

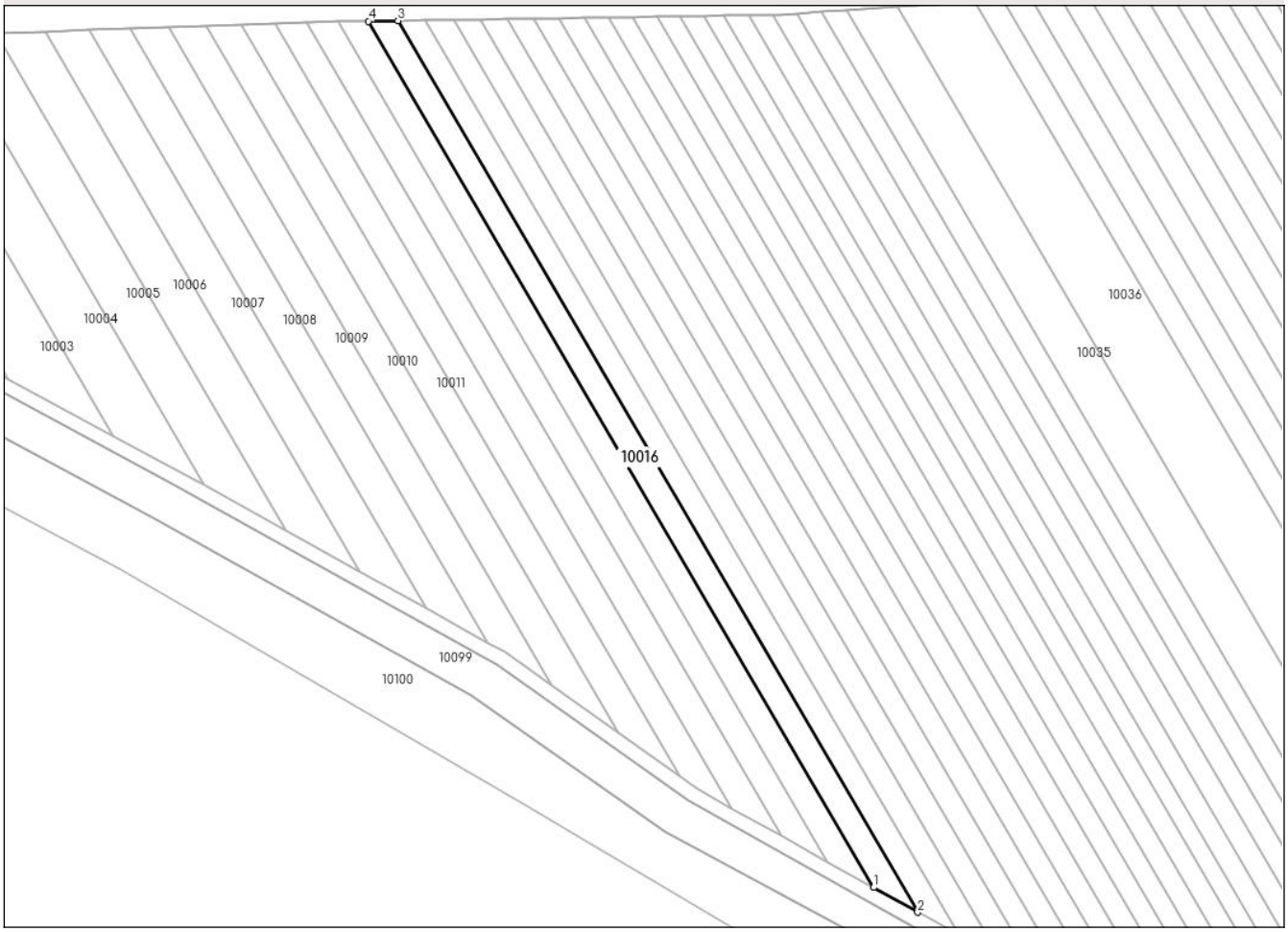

Date referitoare la teren

Crt	Categorie folosință	Intra vilan	Suprafaţa (mp)	Tarla	Parcelă	Nr. topo	Observaţii / Referinţe
1	arabil	NU	2.000	10	305/85	-	

Lungime Segmente
1) Valorile lungimilor segmentelor sunt obţinute din proiecţie în plan.

Punct început	X / Y	Punct sfârşit	X / Y	Lungime segment (** (m)
1	459.572,805 542.029,351	2	459.585,026 542.022,533	13.994
2	459.585,026 542.022,533	3	459.441,438 542.268,622	284.916
3	459.441,438 542.268,622	4	459.433,269 542.268,495	8.17
4	459.433,269 542.268,495	1	459.572,805 542.029,351	276.876

**** Lungimile segmentelor sunt determinate în planul de proiecţie Stereo 70 şi sunt rotunjite la 1 milimetru.**

Document care conține date cu caracter personal, protejat de prevederile Regulamentului (UE) nr. 679/2016 și Legii 190/2018

***** Distanţa dintre puncte este formată din segmente cumulate ce sunt mai mici decât valoarea 1 milimetru.**

Document care conține date cu caracter personal, protejat de prevederile Regulamentului (UE) nr. 679/2016 și Legii 190/2018

DATE DESPRE IMOBILUL NR. 10017

Oficiul de Cadastru şi Publicitate Imobiliară MUREȘ
Biroul de Cadastru şi Publicitate Imobiliară Târnăveni

A. Partea I. Descrierea imobilului

TEREN Extravilan

Adresa: Jud. Mureș

Nr. Crt	Nr cadastral Nr. topografic	Suprafaţa* (mp)	Observaţii / Referinţe
A1		1.900	Sector cadastral:10 Teren neimprejmuit;

B. Partea II. Proprietari şi acte

Inscrieri privitoare la dreptul de proprietate şi alte drepturi reale		Referinţe
/		
Act Administrativ nr. 10029, din 10/06/1994 emis de CJSDPAT MURES;		
B1	Intabulare, drept de PROPRIETATE, dobandit prin Constituire, cota actuala 1/1, cota initiala 1/1	A1
	1) **NAGY K ROZÁLIA**, Lipsă CNP.	
Act Administrativ nr. 1815, din 09/04/2025 emis de PRIMARIA COMUNEI BAHNEA;		
B2	Se noteaza posesia de fapt asupra suprafetei de 1900 mp, in favoarea lui:	A1
	1) **JAGER IOSIF**	

C. Partea III. SARCINI .

Inscrieri privind dezmembramintele dreptului de proprietate, drepturi reale de garanţie şi sarcini	Referinţe
NU SUNT	

Document care conține date cu caracter personal, protejat de prevederile Regulamentului (UE) nr. 679/2016 și Legii 190/2018

Anexa Nr. 1 La Partea I

Teren

Nr cadastral	Suprafaţa (mp)*	Observaţii / Referinţe
	1.900	

* Suprafaţa este determinată in planul de proiecţie Stereo 70.

DETALII LINIARE IMOBIL

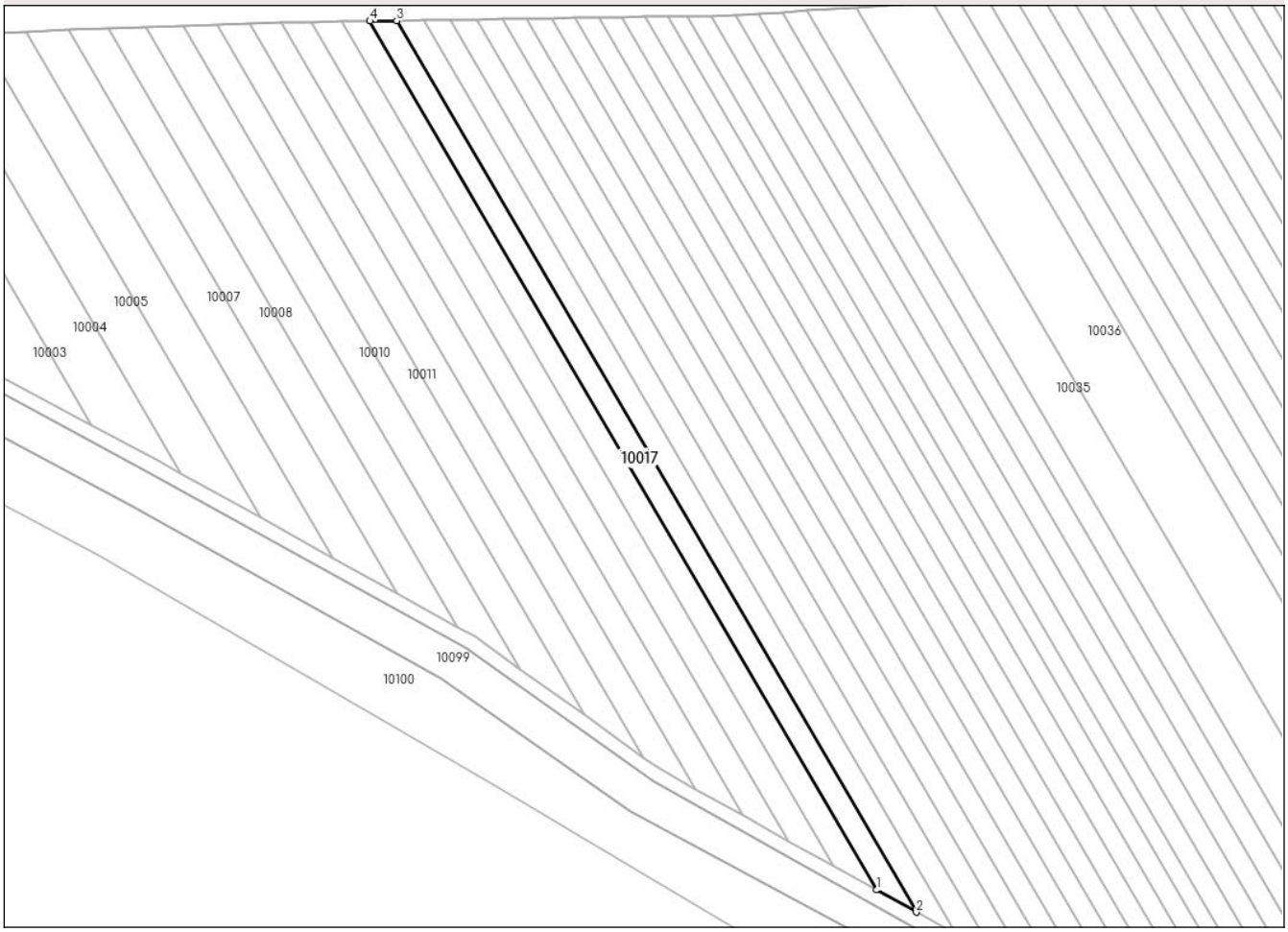

Date referitoare la teren

Crt	Categorie folosință	Intra vilan	Suprafaţa (mp)	Tarla	Parcelă	Nr. topo	Observaţii / Referinţe
1	arabil	NU	1.900	10	305/88	-	

Lungime Segmente
1) Valorile lungimilor segmentelor sunt obţinute din proiecţie în plan.

Punct început	X / Y	Punct sfârşit	X / Y	Lungime segment (** (m)
1	459.585,026 542.022,533	2	459.596,326 542.016,23	12.939
2	459.596,326 542.016,23	3	459.448,991 542.268,739	292.35
3	459.448,991 542.268,739	4	459.441,438 542.268,622	7.554
4	459.441,438 542.268,622	1	459.585,026 542.022,533	284.916

**** Lungimile segmentelor sunt determinate în planul de proiecţie Stereo 70 şi sunt rotunjite la 1 milimetru.**

Document care conține date cu caracter personal, protejat de prevederile Regulamentului (UE) nr. 679/2016 și Legii 190/2018

***** Distanţa dintre puncte este formată din segmente cumulate ce sunt mai mici decât valoarea 1 milimetru.**

Document care conține date cu caracter personal, protejat de prevederile Regulamentului (UE) nr. 679/2016 și Legii 190/2018

DATE DESPRE IMOBILUL NR. 10018

Oficiul de Cadastru şi Publicitate Imobiliară MUREȘ
Biroul de Cadastru şi Publicitate Imobiliară Târnăveni

A. Partea I. Descrierea imobilului

TEREN Extravilan

Adresa: Jud. Mureș

Nr. Crt	Nr cadastral Nr. topografic	Suprafaţa* (mp)	Observaţii / Referinţe
A1		2.000	Sector cadastral:10 Teren neimprejmuit;

B. Partea II. Proprietari şi acte

Inscrieri privitoare la dreptul de proprietate şi alte drepturi reale		Referinţe
/		
Act Administrativ nr. 10079, din 12/10/1994 emis de CJSDPAT MURES;		
B1	Intabulare, drept de PROPRIETATE, dobandit prin Constituire, cota actuala 1/1, cota initiala 1/1	A1
	1) **TEGLAS E. GHEORGHE**, Lipsă CNP.	
Act Administrativ nr. 1815, din 09/04/2025 emis de PRIMARIA COMUNEI BAHNEA;		
B2	Se noteaza posesia de fapt asupra suprafetei de 2000 mp, in favoarea lui:	A1
	1) **JAGER IOSIF**	

C. Partea III. SARCINI .

Inscrieri privind dezmembramintele dreptului de proprietate, drepturi reale de garanţie şi sarcini	Referinţe
NU SUNT	

Document care conține date cu caracter personal, protejat de prevederile Regulamentului (UE) nr. 679/2016 și Legii 190/2018

Anexa Nr. 1 La Partea I

Teren

Nr cadastral	Suprafaţa (mp)*	Observaţii / Referinţe
	2.000	

* Suprafaţa este determinată in planul de proiecţie Stereo 70.

DETALII LINIARE IMOBIL

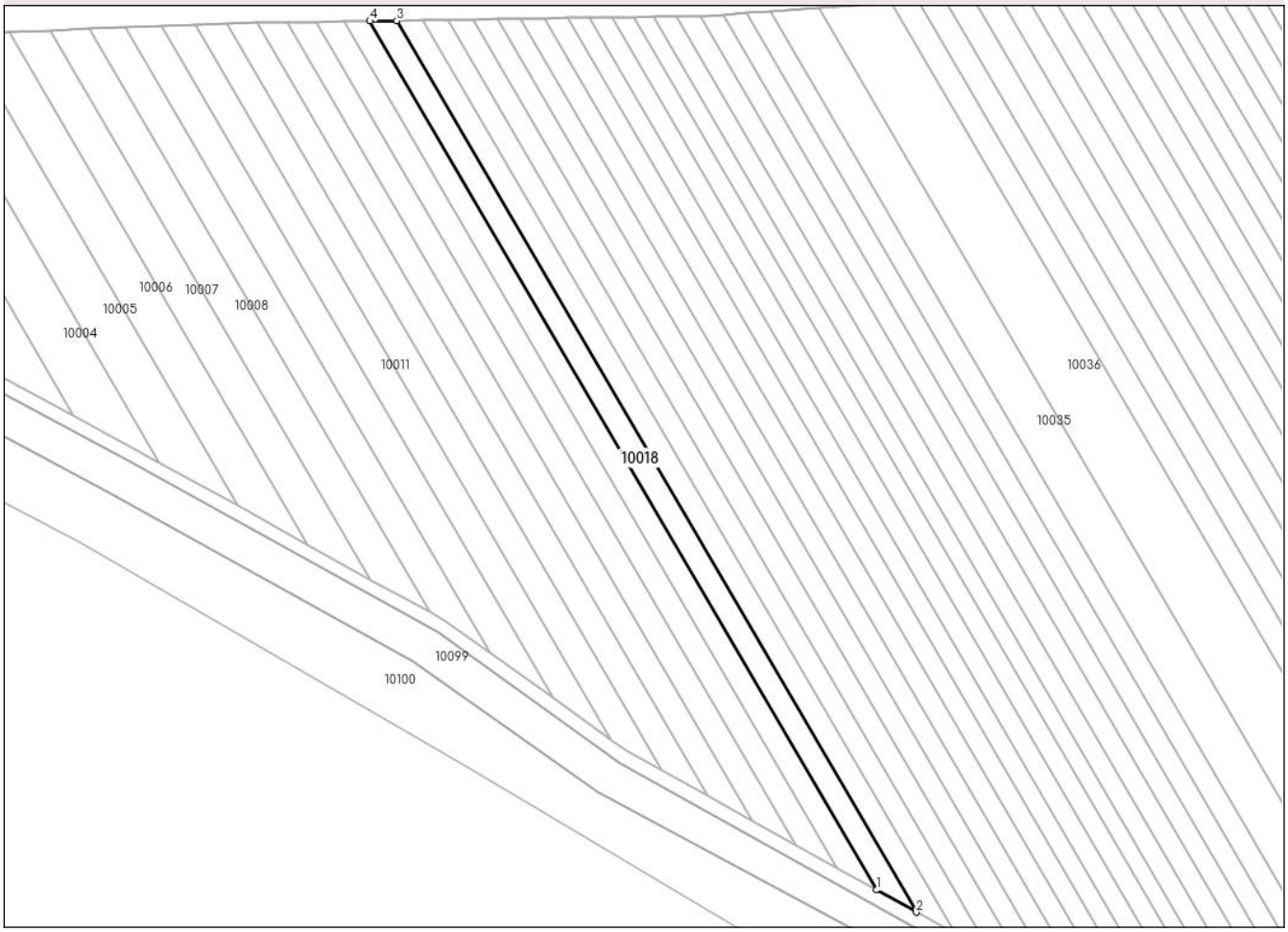

Date referitoare la teren

Crt	Categorie folosință	Intra vilan	Suprafaţa (mp)	Tarla	Parcelă	Nr. topo	Observaţii / Referinţe
1	arabil	NU	2.000	10	305/94	-	

Lungime Segmente
1) Valorile lungimilor segmentelor sunt obţinute din proiecţie în plan.

Punct început	X / Y	Punct sfârşit	X / Y	Lungime segment (** (m)
1	459.596,326 542.016,23	2	459.607,917 542.009,763	13.273
2	459.607,917 542.009,763	3	459.456,74 542.268,859	299.975
3	459.456,74 542.268,859	4	459.448,991 542.268,739	7.75
4	459.448,991 542.268,739	1	459.596,326 542.016,23	292.35

**** Lungimile segmentelor sunt determinate în planul de proiecţie Stereo 70 şi sunt rotunjite la 1 milimetru.**

Document care conține date cu caracter personal, protejat de prevederile Regulamentului (UE) nr. 679/2016 și Legii 190/2018

***** Distanţa dintre puncte este formată din segmente cumulate ce sunt mai mici decât valoarea 1 milimetru.**

DATE DESPRE IMOBILUL NR. 10019

Oficiul de Cadastru şi Publicitate Imobiliară MUREȘ
Biroul de Cadastru şi Publicitate Imobiliară Târnăveni

A. Partea I. Descrierea imobilului

TEREN Extravilan

Adresa: Jud. Mureș

Nr. Crt	Nr cadastral Nr. topografic	Suprafaţa* (mp)	Observaţii / Referinţe
A1		2.000	Sector cadastral:10 Teren neimprejmuit;

B. Partea II. Proprietari şi acte

Inscrieri privitoare la dreptul de proprietate şi alte drepturi reale		Referinţe
/		
Act Administrativ nr. 10046, din 09/09/1994 emis de CJSDPAT MURES;		
B1	Intabulare, drept de PROPRIETATE, dobandit prin Constituire, cota actuala 1/1, cota initiala 1/1	A1
	1) **BOLHA J. DIONISIE**, Lipsă CNP.	
Act Administrativ nr. 1815, din 09/04/2025 emis de PRIMARIA COMUNEI BAHNEA;		
B2	Se noteaza posesia de fapt asupra suprafetei de 2000 mp, in favoarea lui:	A1
	1) **JAGER IOSIF**	

C. Partea III. SARCINI .

Inscrieri privind dezmembramintele dreptului de proprietate, drepturi reale de garanţie şi sarcini	Referinţe
NU SUNT	

Document care conține date cu caracter personal, protejat de prevederile Regulamentului (UE) nr. 679/2016 și Legii 190/2018

Anexa Nr. 1 La Partea I

Teren

Nr cadastral	Suprafaţa (mp)*	Observaţii / Referinţe
	2.000	

* Suprafaţa este determinată in planul de proiecţie Stereo 70.

DETALII LINIARE IMOBIL

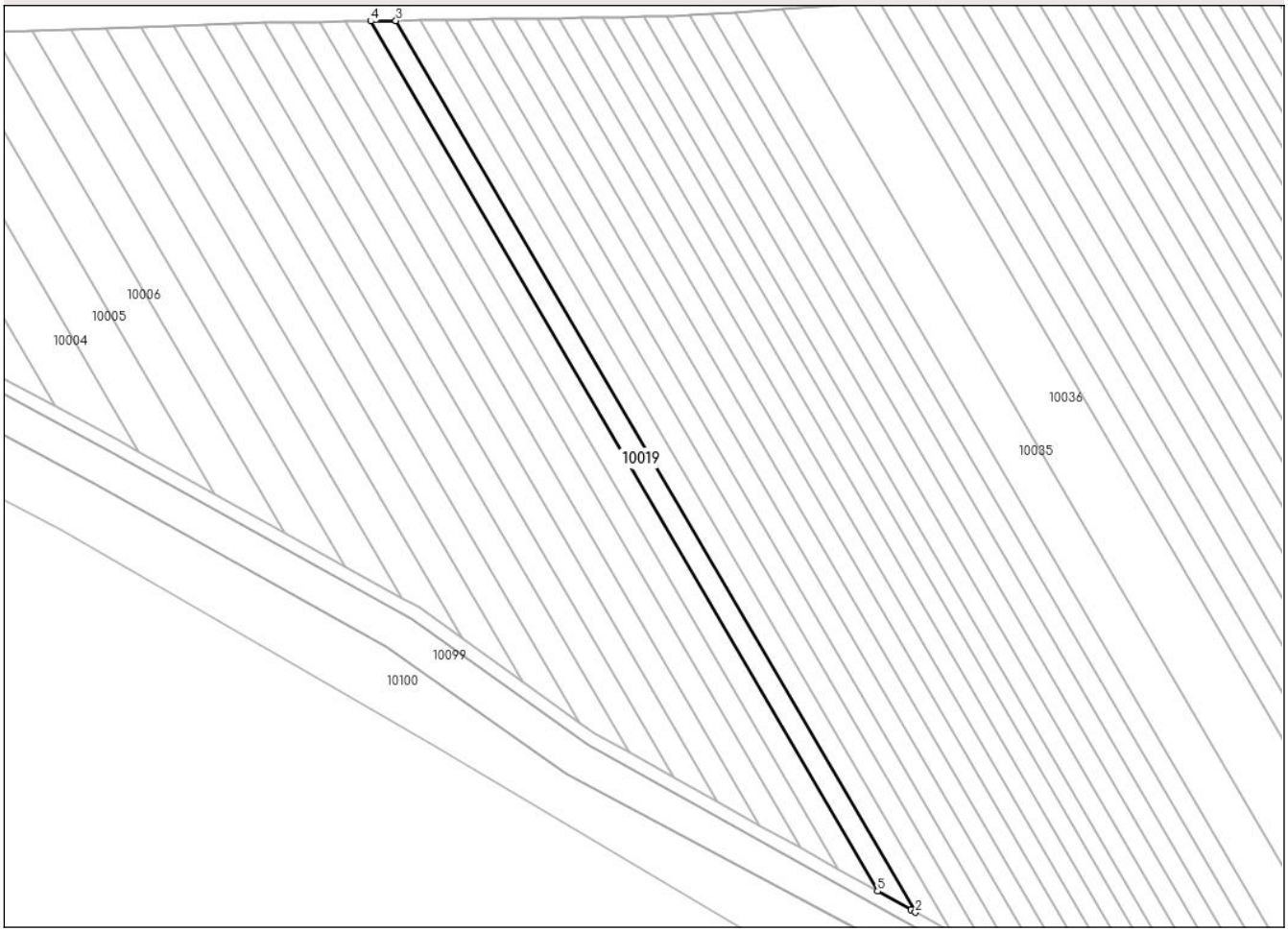

Date referitoare la teren

Crt	Categorie folosință	Intra vilan	Suprafaţa (mp)	Tarla	Parcelă	Nr. topo	Observaţii / Referinţe
1	arabil	NU	2.000	10	305/103	-	

Lungime Segmente
1) Valorile lungimilor segmentelor sunt obţinute din proiecţie în plan.

Punct început	X / Y	Punct sfârşit	X / Y	Lungime segment (** (m)
1	459.617,913 542.004,187	2	459.619,207 542.003,482	1.474
2	459.619,207 542.003,482	3	459.464,296 542.268,977	307.384
3	459.464,296 542.268,977	4	459.456,74 542.268,859	7.557
4	459.456,74 542.268,859	5	459.607,917 542.009,763	299.975
5	459.607,917 542.009,763	1	459.617,913 542.004,187	11.446

Document care conține date cu caracter personal, protejat de prevederile Regulamentului (UE) nr. 679/2016 și Legii 190/2018

** Lungimile segmentelor sunt determinate în planul de proiecţie Stereo 70 şi sunt rotunjite la 1 milimetru.
*** Distanţa dintre puncte este formată din segmente cumulate ce sunt mai mici decât valoarea 1 milimetru.

Document care conține date cu caracter personal, protejat de prevederile Regulamentului (UE) nr. 679/2016 și Legii 190/2018

DATE DESPRE IMOBILUL NR. 10020

Oficiul de Cadastru şi Publicitate Imobiliară MUREȘ
Biroul de Cadastru şi Publicitate Imobiliară Târnăveni

A. Partea I. Descrierea imobilului

TEREN Extravilan

Adresa: Jud. Mureș

Nr. Crt	Nr cadastral Nr. topografic	Suprafaţa* (mp)	Observaţii / Referinţe
A1		2.000	Sector cadastral:10 Teren neimprejmuit;

B. Partea II. Proprietari şi acte

Inscrieri privitoare la dreptul de proprietate şi alte drepturi reale		Referinţe
/		
Act Administrativ nr. 10032, din 14/06/1994 emis de CJSDPAT MURES;		
B1	Intabulare, drept de PROPRIETATE, dobandit prin Constituire, cota actuala 1/1, cota initiala 1/1	A1
	1) **BOLHA K. SERENA**, Lipsă CNP.	
Act Administrativ nr. 1815, din 09/04/2025 emis de PRIMARIA COMUNEI BAHNEA;		
B2	Se noteaza posesia de fapt asupra suprafetei de 2000 mp, in favoarea lui:	A1
	1) **JAGER IOSIF**	

C. Partea III. SARCINI .

Inscrieri privind dezmembramintele dreptului de proprietate, drepturi reale de garanţie şi sarcini	Referinţe
NU SUNT	

Anexa Nr. 1 La Partea I

Teren

Nr cadastral	Suprafaţa (mp)*	Observaţii / Referinţe
	2.000	

* Suprafaţa este determinată in planul de proiecţie Stereo 70.

DETALII LINIARE IMOBIL

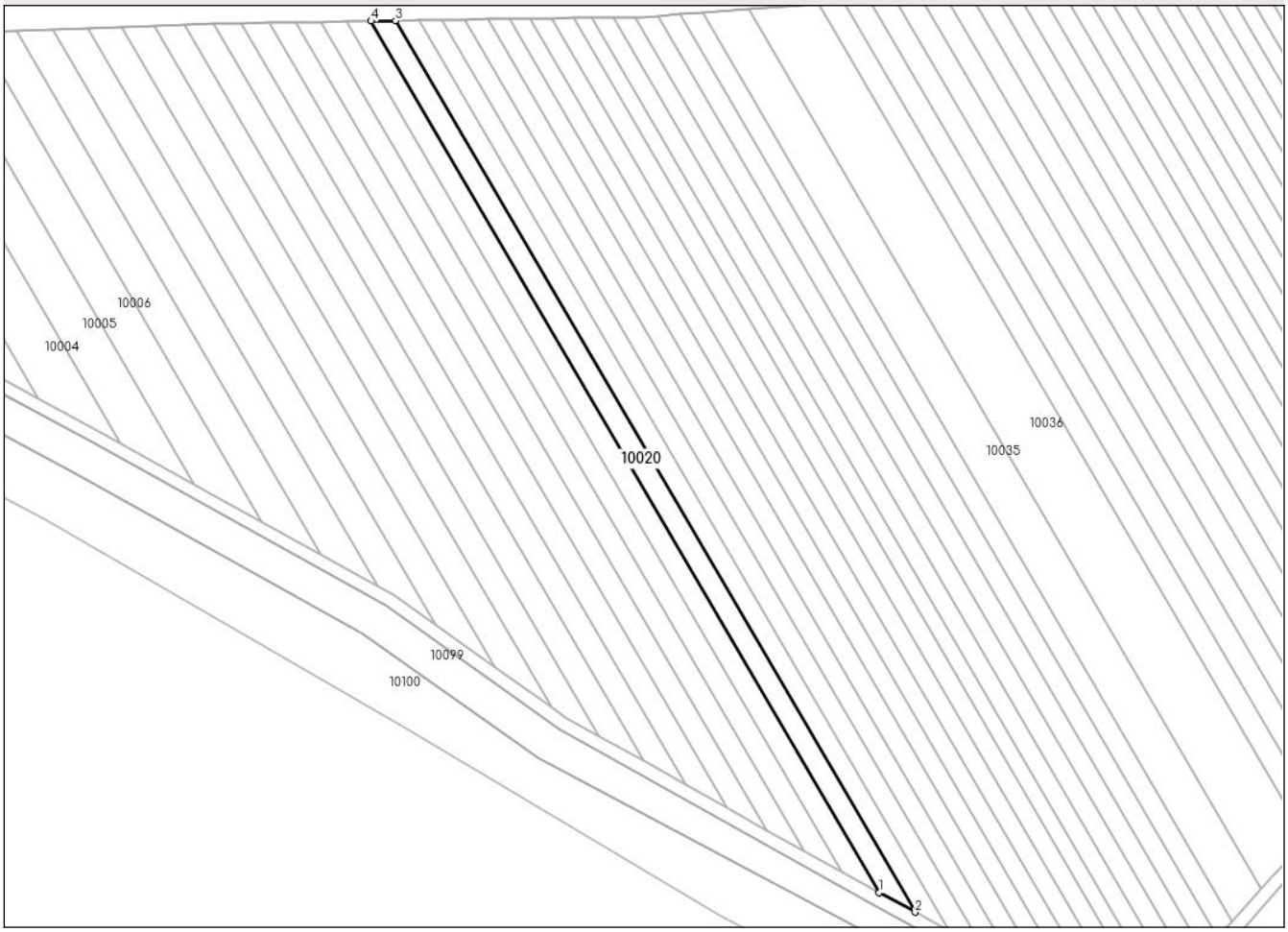

Date referitoare la teren

Crt	Categorie folosință	Intra vilan	Suprafaţa (mp)	Tarla	Parcelă	Nr. topo	Observaţii / Referinţe
1	arabil	NU	2.000	10	305/102	-	

Lungime Segmente
1) Valorile lungimilor segmentelor sunt obţinute din proiecţie în plan.

Punct început	X / Y	Punct sfârşit	X / Y	Lungime segment (** (m)
1	459.619,207 542.003,482	2	459.630,124 541.997,536	12.431
2	459.630,124 541.997,536	3	459.471,677 542.269,091	314.4
3	459.471,677 542.269,091	4	459.464,296 542.268,977	7.382
4	459.464,296 542.268,977	1	459.619,207 542.003,482	307.384

**** Lungimile segmentelor sunt determinate în planul de proiecţie Stereo 70 şi sunt rotunjite la 1 milimetru.**

Document care conține date cu caracter personal, protejat de prevederile Regulamentului (UE) nr. 679/2016 și Legii 190/2018

***** Distanţa dintre puncte este formată din segmente cumulate ce sunt mai mici decât valoarea 1 milimetru.**

DATE DESPRE IMOBILUL NR. 10021

Oficiul de Cadastru şi Publicitate Imobiliară MUREȘ
Biroul de Cadastru şi Publicitate Imobiliară Târnăveni

A. Partea I. Descrierea imobilului

TEREN Extravilan

Adresa: Jud. Mureș

Nr. Crt	Nr cadastral Nr. topografic	Suprafaţa* (mp)	Observaţii / Referinţe
A1		2.000	Sector cadastral:10 Teren neimprejmuit;

B. Partea II. Proprietari şi acte

Inscrieri privitoare la dreptul de proprietate şi alte drepturi reale		Referinţe
/		
Act Administrativ nr. 10474, din 27/04/1998 emis de CJSDPAT MURES;		
B1	Intabulare, drept de PROPRIETATE, dobandit prin Constituire, cota actuala 1/1, cota initiala 1/1	A1
	1) **LAKATOS I. ISTVAN**, Lipsă CNP.	

C. Partea III. SARCINI .

Inscrieri privind dezmembramintele dreptului de proprietate, drepturi reale de garanţie şi sarcini	Referinţe
NU SUNT	

Document care conține date cu caracter personal, protejat de prevederile Regulamentului (UE) nr. 679/2016 și Legii 190/2018

Anexa Nr. 1 La Partea I

Teren

Nr cadastral	Suprafaţa (mp)*	Observaţii / Referinţe
	2.000	

* Suprafaţa este determinată in planul de proiecţie Stereo 70.

DETALII LINIARE IMOBIL

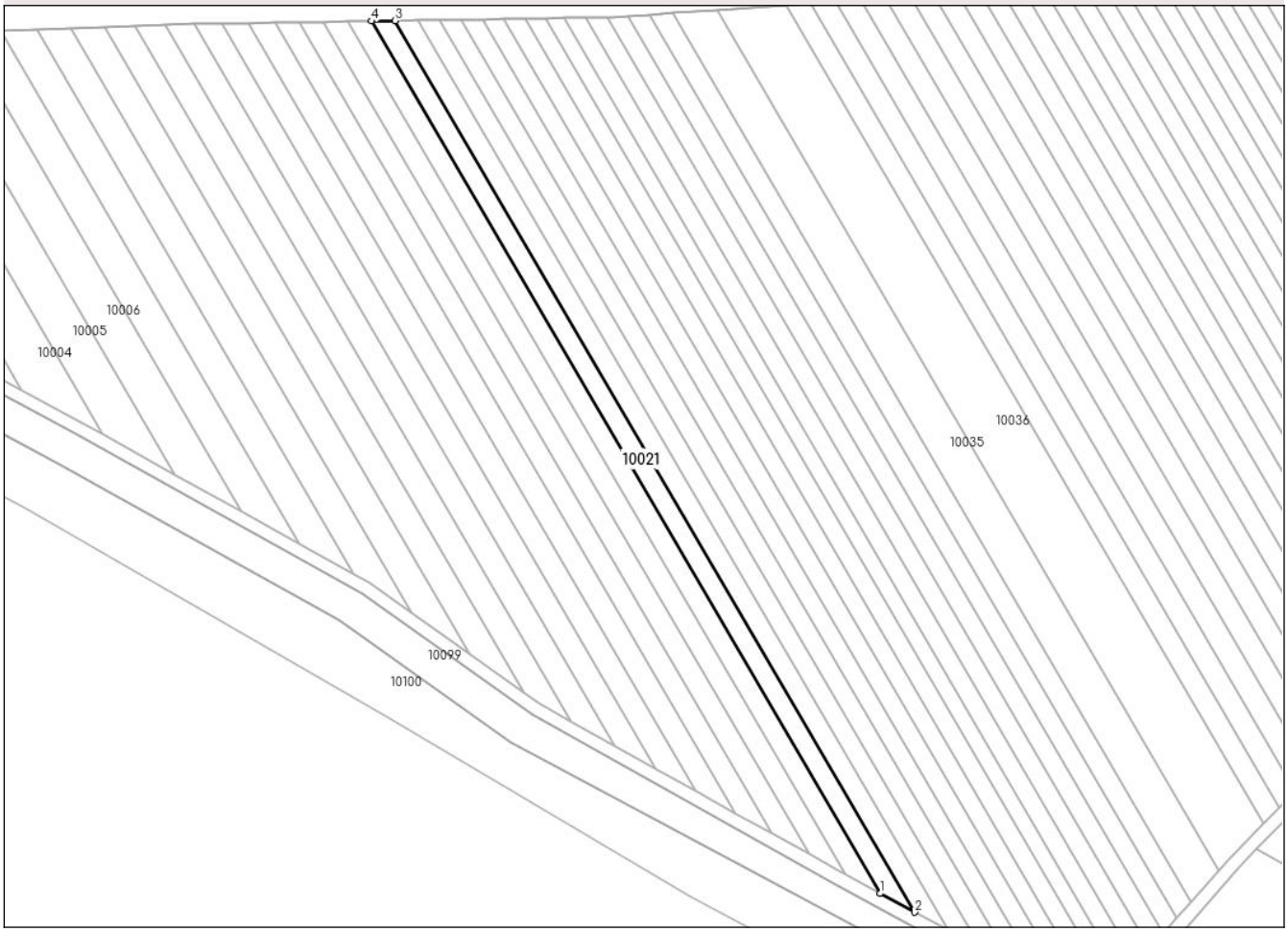

Date referitoare la teren

Crt	Categorie folosință	Intra vilan	Suprafaţa (mp)	Tarla	Parcelă	Nr. topo	Observaţii / Referinţe
1	arabil	NU	2.000	10	305/11	-	

Lungime Segmente
1) Valorile lungimilor segmentelor sunt obţinute din proiecţie în plan.

Punct început	X / Y	Punct sfârşit	X / Y	Lungime segment (** (m)
1	459.630,124 541.997,536	2	459.640,804 541.991,719	12.161
2	459.640,804 541.991,719	3	459.478,897 542.269,203	321.265
3	459.478,897 542.269,203	4	459.471,677 542.269,091	7.221
4	459.471,677 542.269,091	1	459.630,124 541.997,536	314.4

**** Lungimile segmentelor sunt determinate în planul de proiecţie Stereo 70 şi sunt rotunjite la 1 milimetru.**

Document care conține date cu caracter personal, protejat de prevederile Regulamentului (UE) nr. 679/2016 și Legii 190/2018

***** Distanţa dintre puncte este formată din segmente cumulate ce sunt mai mici decât valoarea 1 milimetru.**

DATE DESPRE IMOBILUL NR. 10022

Oficiul de Cadastru şi Publicitate Imobiliară MUREȘ
Biroul de Cadastru şi Publicitate Imobiliară Târnăveni

A. Partea I. Descrierea imobilului

TEREN Extravilan

Adresa: Jud. Mureș

Nr. Crt	Nr cadastral Nr. topografic	Suprafaţa* (mp)	Observaţii / Referinţe
A1		2.000	Sector cadastral:10 Teren neimprejmuit;

B. Partea II. Proprietari şi acte

Inscrieri privitoare la dreptul de proprietate şi alte drepturi reale		Referinţe
/		
Act Administrativ nr. 10066, din 11/10/1994 emis de CJSDPAT MURES;		
B1	Intabulare, drept de PROPRIETATE, dobandit prin Constituire, cota actuala 1/1, cota initiala 1/1	A1
	1) **NICOLAESCU GH IULIAN**, Lipsă CNP.	

C. Partea III. SARCINI .

Inscrieri privind dezmembramintele dreptului de proprietate, drepturi reale de garanţie şi sarcini	Referinţe
NU SUNT	

Document care conține date cu caracter personal, protejat de prevederile Regulamentului (UE) nr. 679/2016 și Legii 190/2018

Anexa Nr. 1 La Partea I

Teren

Nr cadastral	Suprafaţa (mp)*	Observaţii / Referinţe
	2.000	

* Suprafaţa este determinată in planul de proiecţie Stereo 70.

DETALII LINIARE IMOBIL

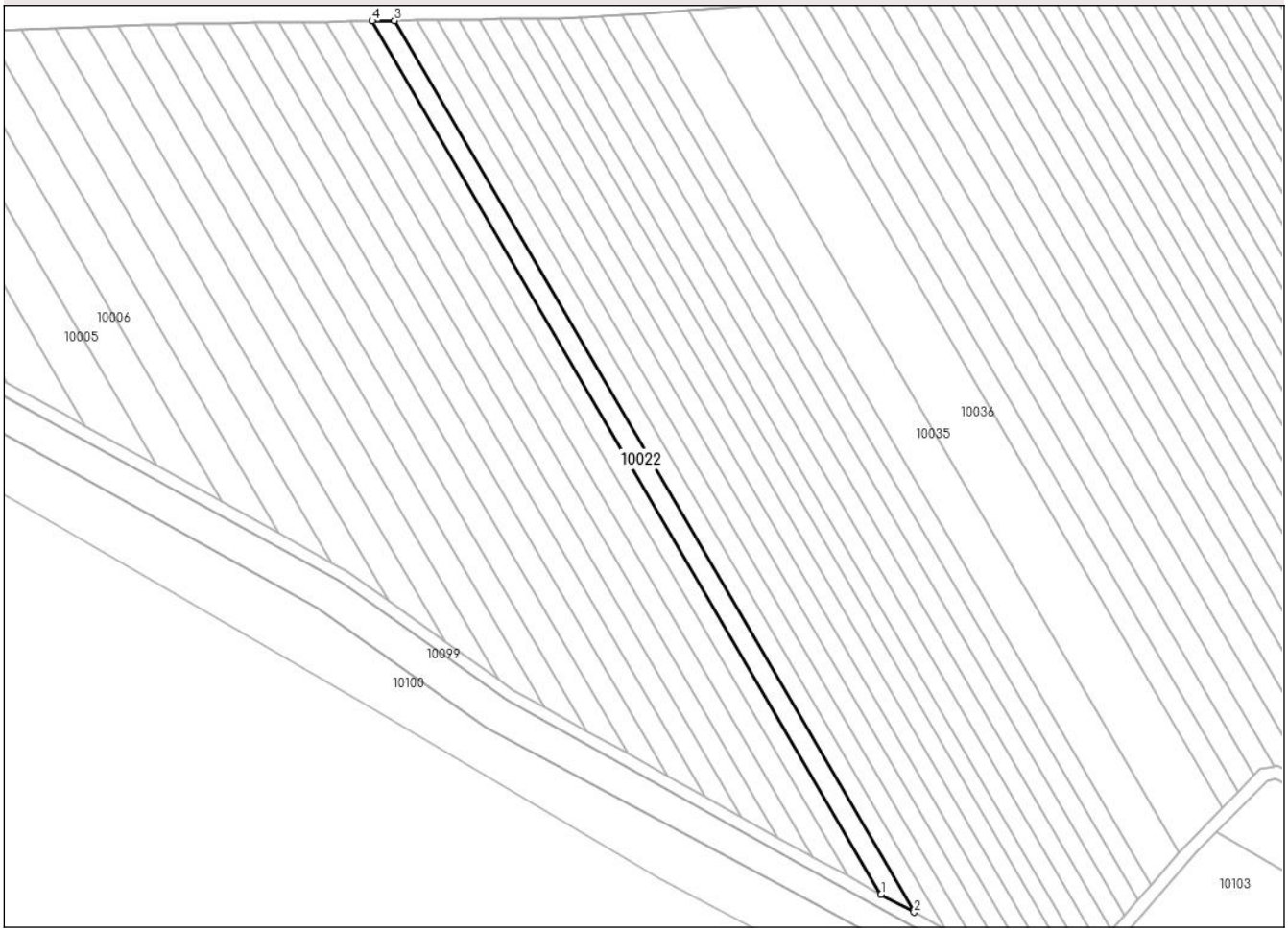

Date referitoare la teren

Crt	Categorie folosință	Intra vilan	Suprafaţa (mp)	Tarla	Parcelă	Nr. topo	Observaţii / Referinţe
1	arabil	NU	2.000	10	305/13	-	

Lungime Segmente
1) Valorile lungimilor segmentelor sunt obţinute din proiecţie în plan.

Punct început	X / Y	Punct sfârşit	X / Y	Lungime segment (** (m)
1	459.640,804 541.991,719	2	459.651,26 541.986,024	11.906
2	459.651,26 541.986,024	3	459.485,966 542.269,313	327.986
3	459.485,966 542.269,313	4	459.478,897 542.269,203	7.07
4	459.478,897 542.269,203	1	459.640,804 541.991,719	321.265

**** Lungimile segmentelor sunt determinate în planul de proiecţie Stereo 70 şi sunt rotunjite la 1 milimetru.**

Document care conține date cu caracter personal, protejat de prevederile Regulamentului (UE) nr. 679/2016 și Legii 190/2018

***** Distanţa dintre puncte este formată din segmente cumulate ce sunt mai mici decât valoarea 1 milimetru.**

Document care conține date cu caracter personal, protejat de prevederile Regulamentului (UE) nr. 679/2016 și Legii 190/2018

DATE DESPRE IMOBILUL NR. 10023

Oficiul de Cadastru şi Publicitate Imobiliară MUREȘ
Biroul de Cadastru şi Publicitate Imobiliară Târnăveni

A. Partea I. Descrierea imobilului

TEREN Extravilan

Adresa: Jud. Mureș

Nr. Crt	Nr cadastral Nr. topografic	Suprafaţa* (mp)	Observaţii / Referinţe
A1		2.000	Sector cadastral:10 Teren neimprejmuit;

B. Partea II. Proprietari şi acte

Inscrieri privitoare la dreptul de proprietate şi alte drepturi reale		Referinţe
/		
Act Administrativ nr. 10315, din 29/04/1996 emis de CJSDPAT MURES;		
B1	Intabulare, drept de PROPRIETATE, dobandit prin Constituire, cota actuala 1/1, cota initiala 1/1	A1
	1) **SZÁSZ S. MIHAI**, Lipsă CNP.	

C. Partea III. SARCINI .

Inscrieri privind dezmembramintele dreptului de proprietate, drepturi reale de garanţie şi sarcini	Referinţe
NU SUNT	

Document care conține date cu caracter personal, protejat de prevederile Regulamentului (UE) nr. 679/2016 și Legii 190/2018

Anexa Nr. 1 La Partea I

Teren

Nr cadastral	Suprafaţa (mp)*	Observaţii / Referinţe
	2.000	

* Suprafaţa este determinată in planul de proiecţie Stereo 70.

DETALII LINIARE IMOBIL

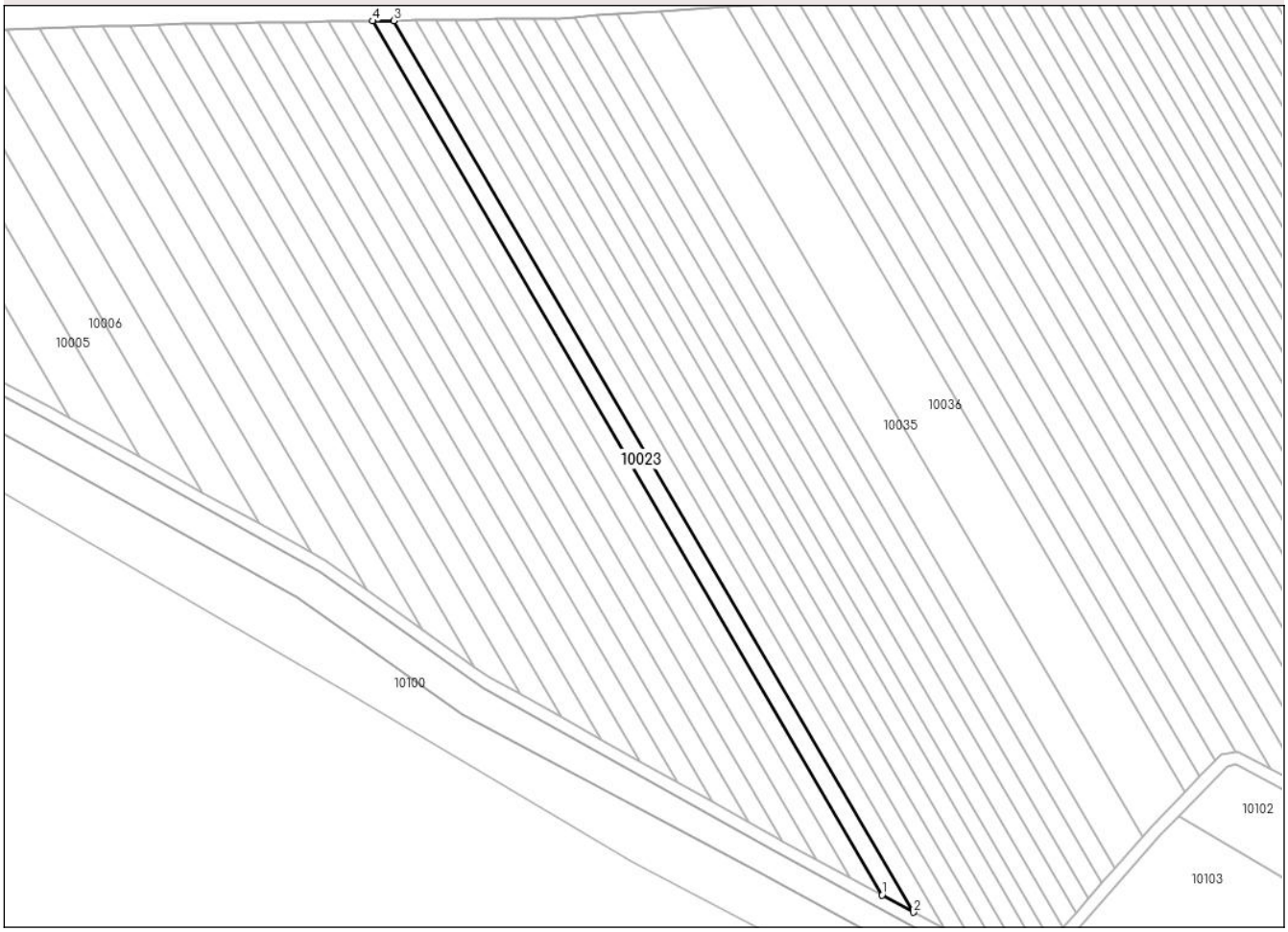

Date referitoare la teren

Crt	Categorie folosință	Intra vilan	Suprafaţa (mp)	Tarla	Parcelă	Nr. topo	Observaţii / Referinţe
1	arabil	NU	2.000	10	305/15	-	

Lungime Segmente
1) Valorile lungimilor segmentelor sunt obţinute din proiecţie în plan.

Punct început	X / Y	Punct sfârşit	X / Y	Lungime segment (** (m)
1	459.651,26 541.986,024	2	459.661,506 541.980,444	11.667
2	459.661,506 541.980,444	3	459.492,893 542.269,42	334.571
3	459.492,893 542.269,42	4	459.485,966 542.269,313	6.928
4	459.485,966 542.269,313	1	459.651,26 541.986,024	327.986

**** Lungimile segmentelor sunt determinate în planul de proiecţie Stereo 70 şi sunt rotunjite la 1 milimetru.**

Document care conține date cu caracter personal, protejat de prevederile Regulamentului (UE) nr. 679/2016 și Legii 190/2018

***** Distanţa dintre puncte este formată din segmente cumulate ce sunt mai mici decât valoarea 1 milimetru.**

Document care conține date cu caracter personal, protejat de prevederile Regulamentului (UE) nr. 679/2016 și Legii 190/2018

DATE DESPRE IMOBILUL NR. 10024

Oficiul de Cadastru şi Publicitate Imobiliară MUREȘ
Biroul de Cadastru şi Publicitate Imobiliară Târnăveni

A. Partea I. Descrierea imobilului

TEREN Extravilan

Adresa: Jud. Mureș

Nr. Crt	Nr cadastral Nr. topografic	Suprafaţa* (mp)	Observaţii / Referinţe
A1		2.000	Sector cadastral:10 Teren neimprejmuit;

B. Partea II. Proprietari şi acte

Inscrieri privitoare la dreptul de proprietate şi alte drepturi reale		Referinţe
/		
Act Administrativ nr. 10062, din 11/10/1994 emis de CJSDPAT MURES;		
B1	Intabulare, drept de PROPRIETATE, dobandit prin Constituire, cota actuala 1/1, cota initiala 1/1	A1
	1) **POPA V. FILON**, Lipsă CNP.	

C. Partea III. SARCINI .

Inscrieri privind dezmembramintele dreptului de proprietate, drepturi reale de garanţie şi sarcini	Referinţe
NU SUNT	

Document care conține date cu caracter personal, protejat de prevederile Regulamentului (UE) nr. 679/2016 și Legii 190/2018

Anexa Nr. 1 La Partea I

Teren

Nr cadastral	Suprafaţa (mp)*	Observaţii / Referinţe
	2.000	

* Suprafaţa este determinată in planul de proiecţie Stereo 70.

DETALII LINIARE IMOBIL

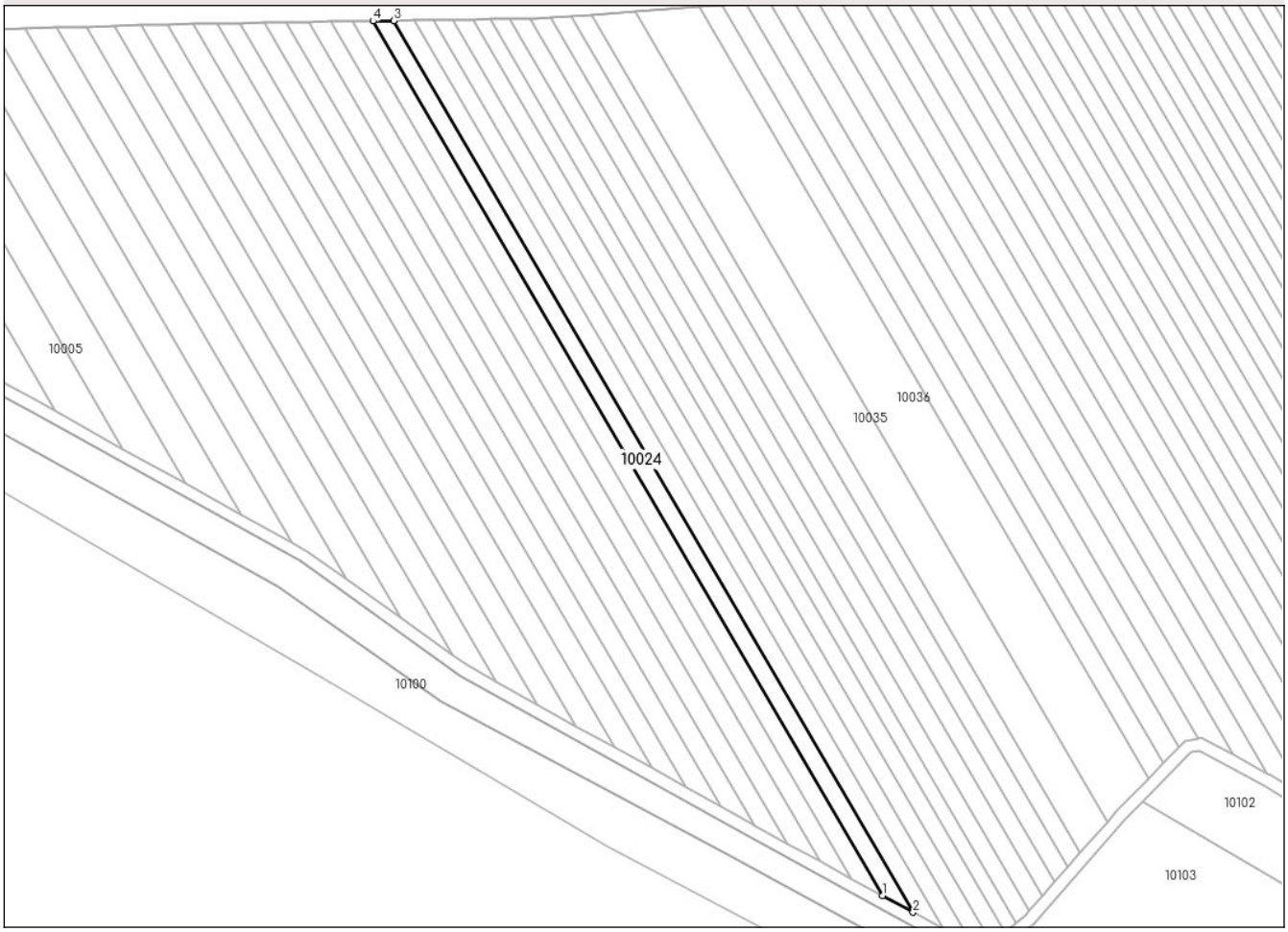

Date referitoare la teren

Crt	Categorie folosință	Intra vilan	Suprafaţa (mp)	Tarla	Parcelă	Nr. topo	Observaţii / Referinţe
1	arabil	NU	2.000	10	305/19	-	

Lungime Segmente
1) Valorile lungimilor segmentelor sunt obţinute din proiecţie în plan.

Punct început	X / Y	Punct sfârşit	X / Y	Lungime segment (** (m)
1	459.661,506 541.980,444	2	459.671,554 541.974,971	11.442
2	459.671,554 541.974,971	3	459.499,687 542.269,526	341.029
3	459.499,687 542.269,526	4	459.492,893 542.269,42	6.795
4	459.492,893 542.269,42	1	459.661,506 541.980,444	334.571

**** Lungimile segmentelor sunt determinate în planul de proiecţie Stereo 70 şi sunt rotunjite la 1 milimetru.**

Document care conține date cu caracter personal, protejat de prevederile Regulamentului (UE) nr. 679/2016 și Legii 190/2018

***** Distanţa dintre puncte este formată din segmente cumulate ce sunt mai mici decât valoarea 1 milimetru.**

Document care conține date cu caracter personal, protejat de prevederile Regulamentului (UE) nr. 679/2016 și Legii 190/2018

DATE DESPRE IMOBILUL NR. 10025

Oficiul de Cadastru şi Publicitate Imobiliară MUREȘ
Biroul de Cadastru şi Publicitate Imobiliară Târnăveni

A. Partea I. Descrierea imobilului

TEREN Extravilan

Adresa: Jud. Mureș

Nr. Crt	Nr cadastral Nr. topografic	Suprafaţa* (mp)	Observaţii / Referinţe
A1		2.000	Sector cadastral:10 Teren neimprejmuit;

B. Partea II. Proprietari şi acte

Inscrieri privitoare la dreptul de proprietate şi alte drepturi reale		Referinţe
/		
Act Administrativ nr. 10111, din 24/02/1995 emis de CJSDPAT MURES;		
B1	Intabulare, drept de PROPRIETATE, dobandit prin Constituire, cota actuala 1/1, cota initiala 1/1	A1
	1) **HAIDU I. IOAN**, Lipsă CNP.	

C. Partea III. SARCINI .

Inscrieri privind dezmembramintele dreptului de proprietate, drepturi reale de garanţie şi sarcini	Referinţe
NU SUNT	

Document care conține date cu caracter personal, protejat de prevederile Regulamentului (UE) nr. 679/2016 și Legii 190/2018

Anexa Nr. 1 La Partea I

Teren

Nr cadastral	Suprafaţa (mp)*	Observaţii / Referinţe
	2.000	

* Suprafaţa este determinată in planul de proiecţie Stereo 70.

DETALII LINIARE IMOBIL

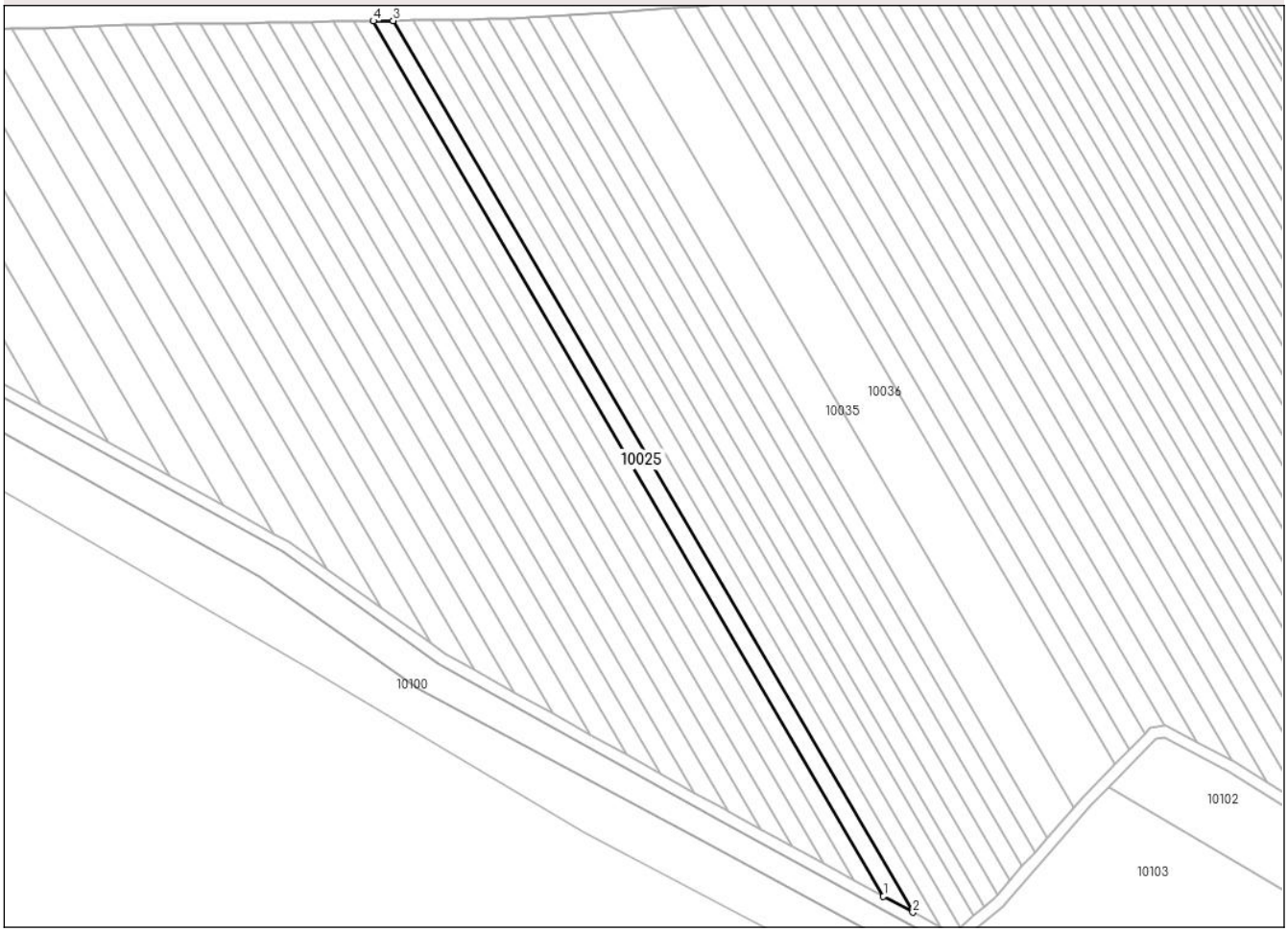

Date referitoare la teren

Crt	Categorie folosință	Intra vilan	Suprafaţa (mp)	Tarla	Parcelă	Nr. topo	Observaţii / Referinţe
1	arabil	NU	2.000	10	305/20	-	

Lungime Segmente
1) Valorile lungimilor segmentelor sunt obţinute din proiecţie în plan.

Punct început	X / Y	Punct sfârşit	X / Y	Lungime segment (** (m)
1	459.671,554 541.974,971	2	459.681,415 541.969,6	11.229
2	459.681,415 541.969,6	3	459.506,354 542.269,629	347.367
3	459.506,354 542.269,629	4	459.499,687 542.269,526	6.668
4	459.499,687 542.269,526	1	459.671,554 541.974,971	341.029

**** Lungimile segmentelor sunt determinate în planul de proiecţie Stereo 70 şi sunt rotunjite la 1 milimetru.**

Document care conține date cu caracter personal, protejat de prevederile Regulamentului (UE) nr. 679/2016 și Legii 190/2018

***** Distanţa dintre puncte este formată din segmente cumulate ce sunt mai mici decât valoarea 1 milimetru.**

DATE DESPRE IMOBILUL NR. 10026

Oficiul de Cadastru şi Publicitate Imobiliară MUREȘ
Biroul de Cadastru şi Publicitate Imobiliară Târnăveni

A. Partea I. Descrierea imobilului

TEREN Extravilan

Adresa: Jud. Mureș

Nr. Crt	Nr cadastral Nr. topografic	Suprafaţa* (mp)	Observaţii / Referinţe
A1		2.000	Sector cadastral:10 Teren neimprejmuit;

B. Partea II. Proprietari şi acte

Inscrieri privitoare la dreptul de proprietate şi alte drepturi reale		Referinţe
/		
Act Administrativ nr. 10008, din 27/12/1993 emis de CJSDPAT MURES;		
B1	Intabulare, drept de PROPRIETATE, dobandit prin Constituire, cota actuala 1/1, cota initiala 1/1	A1
	1) **SZŐKE P. KATALIN**, Lipsă CNP.	

C. Partea III. SARCINI .

Inscrieri privind dezmembramintele dreptului de proprietate, drepturi reale de garanţie şi sarcini	Referinţe
NU SUNT	

Document care conține date cu caracter personal, protejat de prevederile Regulamentului (UE) nr. 679/2016 și Legii 190/2018

Anexa Nr. 1 La Partea I

Teren

Nr cadastral	Suprafaţa (mp)*	Observaţii / Referinţe
	2.000	

* Suprafaţa este determinată in planul de proiecţie Stereo 70.

DETALII LINIARE IMOBIL

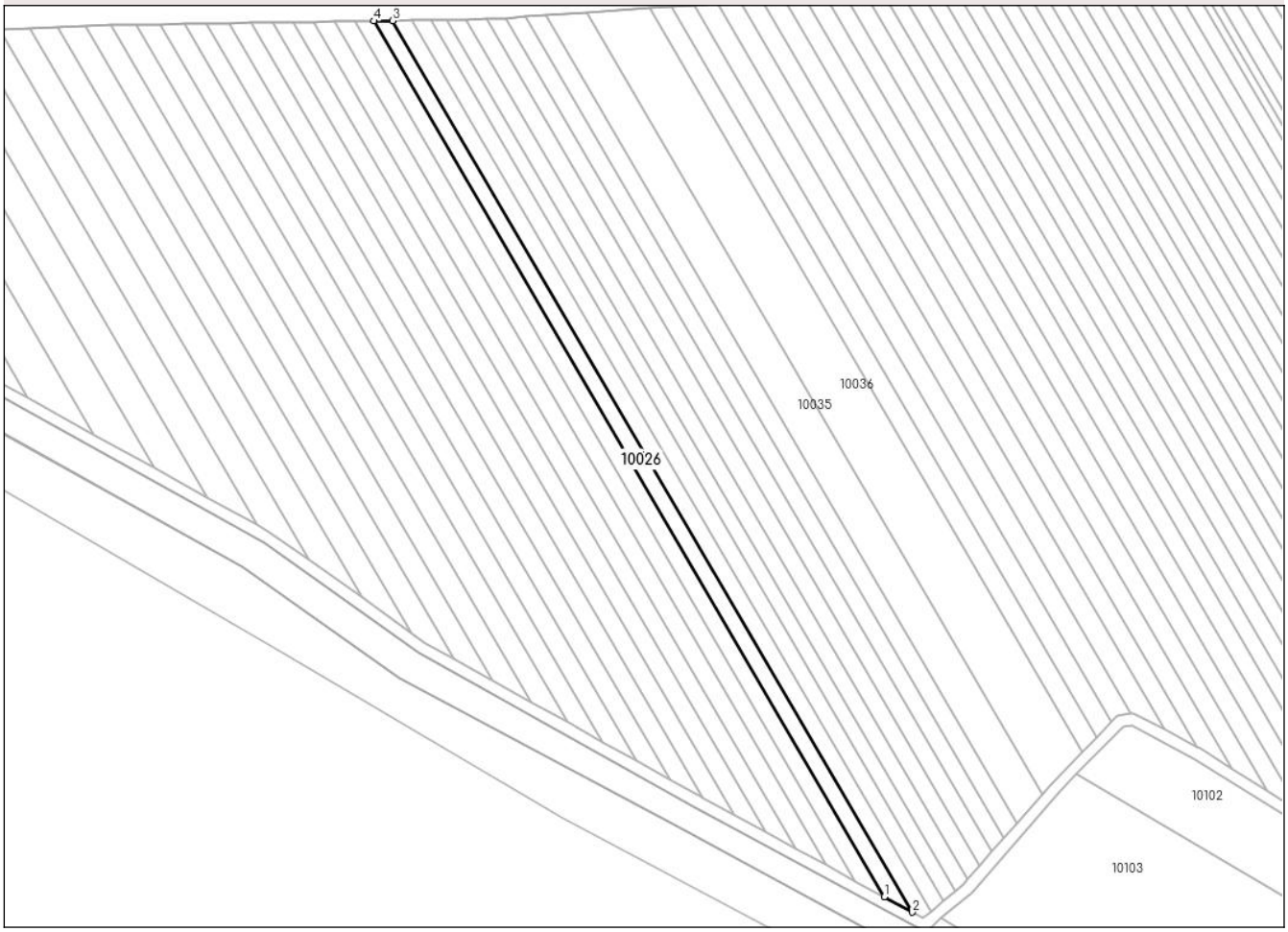

Date referitoare la teren

Crt	Categorie folosință	Intra vilan	Suprafaţa (mp)	Tarla	Parcelă	Nr. topo	Observaţii / Referinţe
1	arabil	NU	2.000	10	305/21	-	

Lungime Segmente
1) Valorile lungimilor segmentelor sunt obţinute din proiecţie în plan.

Punct început	X / Y	Punct sfârşit	X / Y	Lungime segment (** (m)
1	459.681,415 541.969,6	2	459.691,1 541.964,325	11.028
2	459.691,1 541.964,325	3	459.512,901 542.269,731	353.593
3	459.512,901 542.269,731	4	459.506,354 542.269,629	6.548
4	459.506,354 542.269,629	1	459.681,415 541.969,6	347.367

**** Lungimile segmentelor sunt determinate în planul de proiecţie Stereo 70 şi sunt rotunjite la 1 milimetru.**

Document care conține date cu caracter personal, protejat de prevederile Regulamentului (UE) nr. 679/2016 și Legii 190/2018

***** Distanţa dintre puncte este formată din segmente cumulate ce sunt mai mici decât valoarea 1 milimetru.**

Document care conține date cu caracter personal, protejat de prevederile Regulamentului (UE) nr. 679/2016 și Legii 190/2018

DATE DESPRE IMOBILUL NR. 10027

Oficiul de Cadastru şi Publicitate Imobiliară MUREȘ
Biroul de Cadastru şi Publicitate Imobiliară Târnăveni

A. Partea I. Descrierea imobilului

TEREN Extravilan

Adresa: Jud. Mureș

Nr. Crt	Nr cadastral Nr. topografic	Suprafaţa* (mp)	Observaţii / Referinţe
A1		2.000	Sector cadastral:10 Teren neimprejmuit;

B. Partea II. Proprietari şi acte

Inscrieri privitoare la dreptul de proprietate şi alte drepturi reale		Referinţe
/		
Act Administrativ nr. 10030, din 10/06/1994 emis de CJSDPAT MURES;		
B1	Intabulare, drept de PROPRIETATE, dobandit prin Constituire, cota actuala 1/1, cota initiala 1/1	A1
	1) **MOKO L. GHIZELA**, Lipsă CNP.	

C. Partea III. SARCINI .

Inscrieri privind dezmembramintele dreptului de proprietate, drepturi reale de garanţie şi sarcini	Referinţe
NU SUNT	

Document care conține date cu caracter personal, protejat de prevederile Regulamentului (UE) nr. 679/2016 și Legii 190/2018

Anexa Nr. 1 La Partea I

Teren

Nr cadastral	Suprafaţa (mp)*	Observaţii / Referinţe
	2.000	

* Suprafaţa este determinată in planul de proiecţie Stereo 70.

DETALII LINIARE IMOBIL

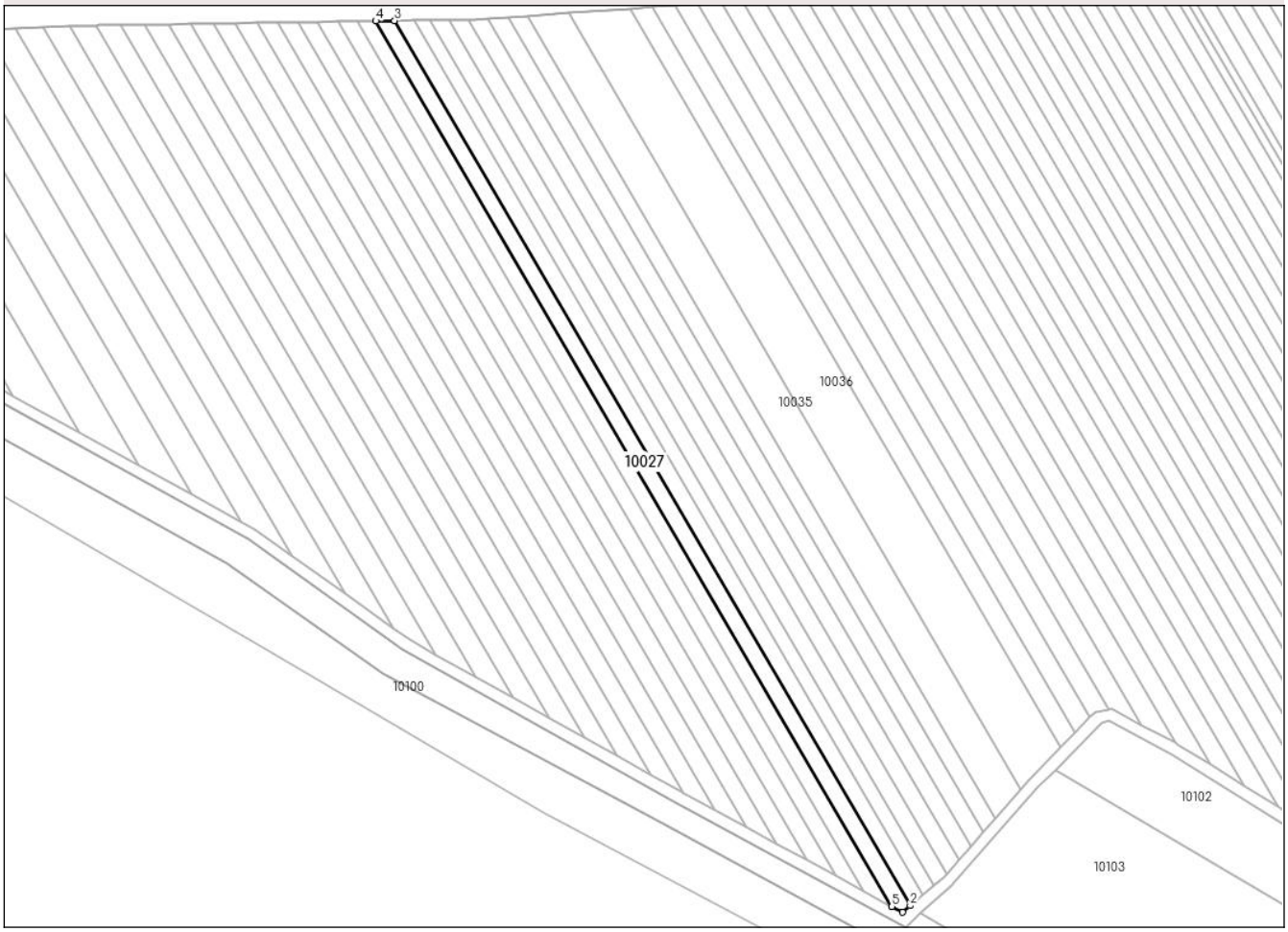

Date referitoare la teren

Crt	Categorie folosință	Intra vilan	Suprafaţa (mp)	Tarla	Parcelă	Nr. topo	Observaţii / Referinţe
1	arabil	NU	2.000	10	305/23	-	

Lungime Segmente
1) Valorile lungimilor segmentelor sunt obţinute din proiecţie în plan.

Punct început	X / Y	Punct sfârşit	X / Y	Lungime segment (** (m)
1	459.694,71 541.962,358	2	459.697,446 541.964,638	3.561
2	459.697,446 541.964,638	3	459.519,371 542.269,831	353.346
3	459.519,371 542.269,831	4	459.512,901 542.269,731	6.471
4	459.512,901 542.269,731	5	459.691,1 541.964,325	353.593
5	459.691,1 541.964,325	1	459.694,71 541.962,358	4.111

Document care conține date cu caracter personal, protejat de prevederile Regulamentului (UE) nr. 679/2016 și Legii 190/2018

** Lungimile segmentelor sunt determinate în planul de proiecţie Stereo 70 şi sunt rotunjite la 1 milimetru.
*** Distanţa dintre puncte este formată din segmente cumulate ce sunt mai mici decât valoarea 1 milimetru.

Document care conține date cu caracter personal, protejat de prevederile Regulamentului (UE) nr. 679/2016 și Legii 190/2018

DATE DESPRE IMOBILUL NR. 10028

Oficiul de Cadastru şi Publicitate Imobiliară MUREȘ
Biroul de Cadastru şi Publicitate Imobiliară Târnăveni

A. Partea I. Descrierea imobilului

TEREN Extravilan

Adresa: Jud. Mureș

Nr. Crt	Nr cadastral Nr. topografic	Suprafaţa* (mp)	Observaţii / Referinţe
A1		2.000	Sector cadastral:10 Teren neimprejmuit;

B. Partea II. Proprietari şi acte

Inscrieri privitoare la dreptul de proprietate şi alte drepturi reale		Referinţe
/		
Act Administrativ nr. 10390, din 03/12/1996 emis de CJSDPAT MURES;		
B1	Intabulare, drept de PROPRIETATE, dobandit prin Constituire, cota actuala 1/1, cota initiala 1/1	A1
	1) **STUPAR E. EMIL**, Lipsă CNP.	

C. Partea III. SARCINI .

Inscrieri privind dezmembramintele dreptului de proprietate, drepturi reale de garanţie şi sarcini	Referinţe
NU SUNT	

Document care conține date cu caracter personal, protejat de prevederile Regulamentului (UE) nr. 679/2016 și Legii 190/2018

Anexa Nr. 1 La Partea I

Teren

Nr cadastral	Suprafaţa (mp)*	Observaţii / Referinţe
	2.000	

* Suprafaţa este determinată in planul de proiecţie Stereo 70.

DETALII LINIARE IMOBIL

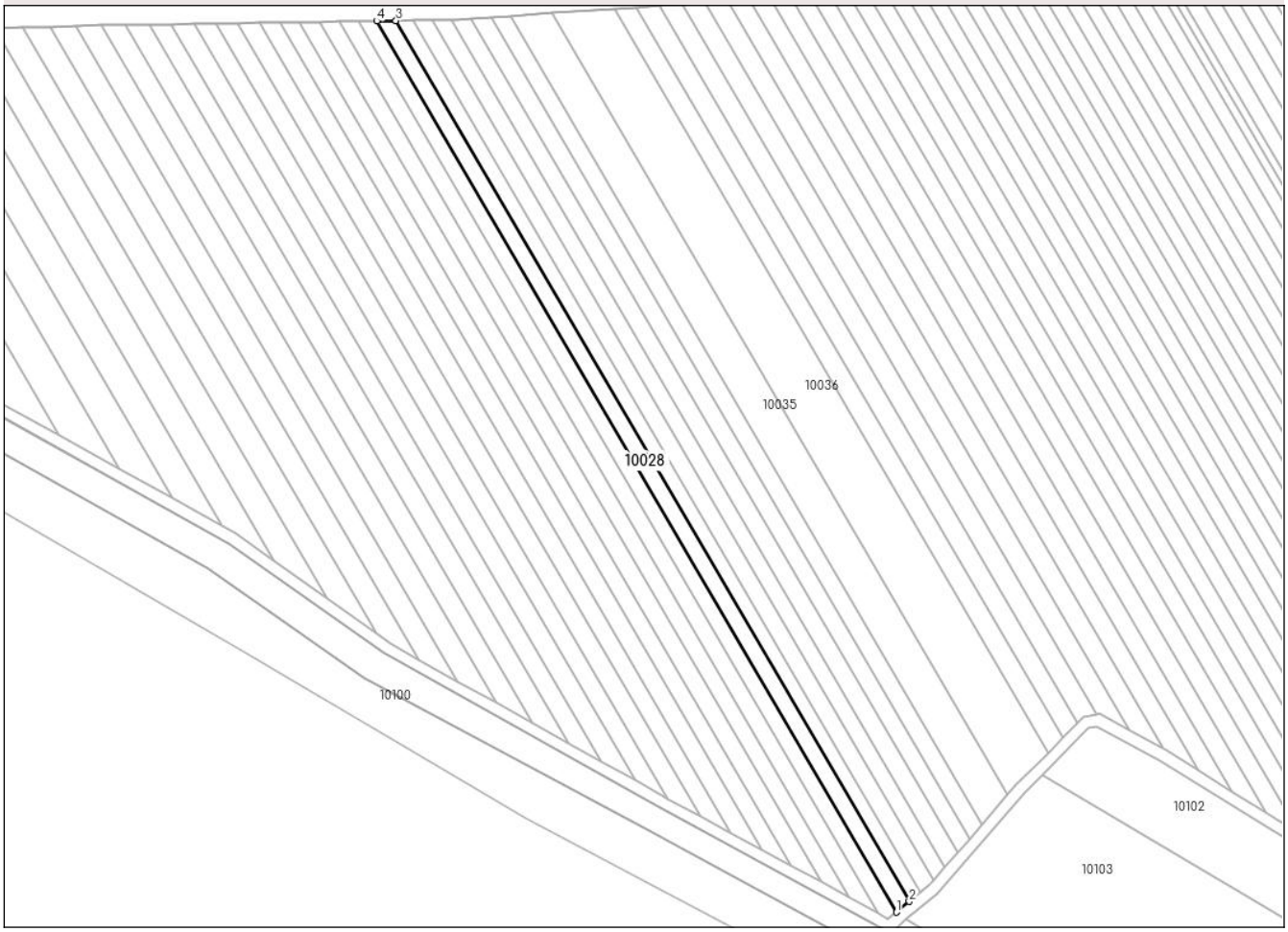

Date referitoare la teren

Crt	Categorie folosință	Intra vilan	Suprafaţa (mp)	Tarla	Parcelă	Nr. topo	Observaţii / Referinţe
1	arabil	NU	2.000	10	305/24	-	

Lungime Segmente
1) Valorile lungimilor segmentelor sunt obţinute din proiecţie în plan.

Punct început	X / Y	Punct sfârşit	X / Y	Lungime segment (** (m)
1	459.697,446 541.964,638	2	459.701,881 541.968,334	5.773
2	459.701,881 541.968,334	3	459.525,904 542.269,932	349.184
3	459.525,904 542.269,932	4	459.519,371 542.269,831	6.534
4	459.519,371 542.269,831	1	459.697,446 541.964,638	353.346

**** Lungimile segmentelor sunt determinate în planul de proiecţie Stereo 70 şi sunt rotunjite la 1 milimetru.**

Document care conține date cu caracter personal, protejat de prevederile Regulamentului (UE) nr. 679/2016 și Legii 190/2018

***** Distanţa dintre puncte este formată din segmente cumulate ce sunt mai mici decât valoarea 1 milimetru.**

DATE DESPRE IMOBILUL NR. 10029

Oficiul de Cadastru şi Publicitate Imobiliară MUREȘ
Biroul de Cadastru şi Publicitate Imobiliară Târnăveni

A. Partea I. Descrierea imobilului

TEREN Extravilan

Adresa: Jud. Mureș

Nr. Crt	Nr cadastral Nr. topografic	Suprafaţa* (mp)	Observaţii / Referinţe
A1		1.700	Sector cadastral:10 Teren neimprejmuit;

B. Partea II. Proprietari şi acte

Inscrieri privitoare la dreptul de proprietate şi alte drepturi reale		Referinţe
/		
Act Administrativ nr. 11168, din 14/04/2003 emis de CJSDPAT MURES;		
B1	Intabulare, drept de PROPRIETATE, dobandit prin Reconstituire, cota actuala 1/1, cota initiala 1/1	A1
	1) **SOLOMON I. ELENA**, Lipsă CNP.	

C. Partea III. SARCINI .

Inscrieri privind dezmembramintele dreptului de proprietate, drepturi reale de garanţie şi sarcini	Referinţe
NU SUNT	

Document care conține date cu caracter personal, protejat de prevederile Regulamentului (UE) nr. 679/2016 și Legii 190/2018

Anexa Nr. 1 La Partea I

Teren

Nr cadastral	Suprafaţa (mp)*	Observaţii / Referinţe
	1.700	

* Suprafaţa este determinată in planul de proiecţie Stereo 70.

DETALII LINIARE IMOBIL

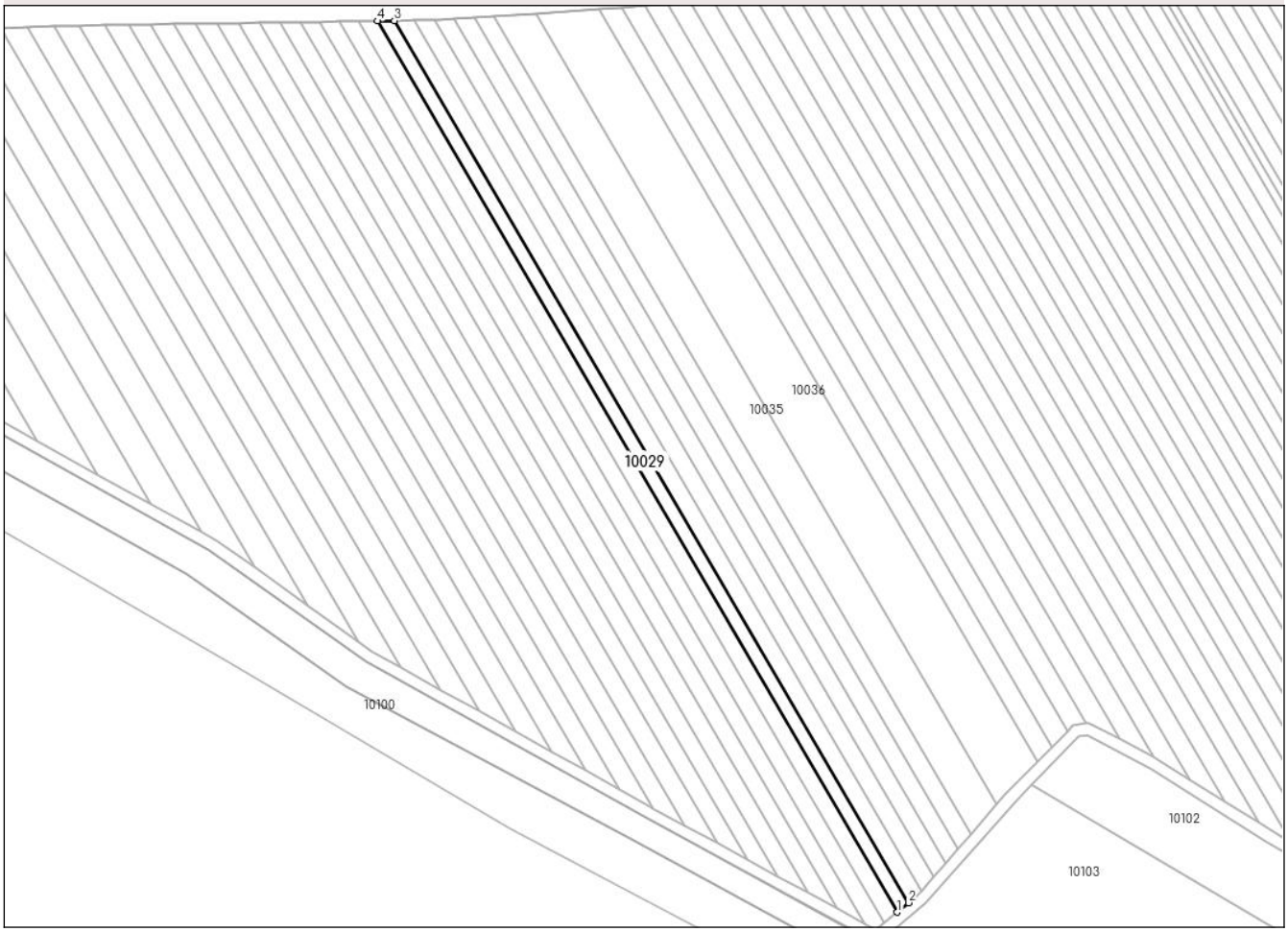

Date referitoare la teren

Crt	Categorie folosință	Intra vilan	Suprafaţa (mp)	Tarla	Parcelă	Nr. topo	Observaţii / Referinţe
1	arabil	NU	1.700	10	305/8	-	

Lungime Segmente
1) Valorile lungimilor segmentelor sunt obţinute din proiecţie în plan.

Punct început	X / Y	Punct sfârşit	X / Y	Lungime segment (** (m)
1	459.701,881 541.968,334	2	459.705,693 541.971,511	4.962
2	459.705,693 541.971,511	3	459.531,519 542.270,019	345.606
3	459.531,519 542.270,019	4	459.525,904 542.269,932	5.616
4	459.525,904 542.269,932	1	459.701,881 541.968,334	349.184

**** Lungimile segmentelor sunt determinate în planul de proiecţie Stereo 70 şi sunt rotunjite la 1 milimetru.**

Document care conține date cu caracter personal, protejat de prevederile Regulamentului (UE) nr. 679/2016 și Legii 190/2018

***** Distanţa dintre puncte este formată din segmente cumulate ce sunt mai mici decât valoarea 1 milimetru.**

DATE DESPRE IMOBILUL NR. 10030

Oficiul de Cadastru şi Publicitate Imobiliară MUREȘ
Biroul de Cadastru şi Publicitate Imobiliară Târnăveni

A. Partea I. Descrierea imobilului

TEREN Extravilan

Adresa: Jud. Mureș

Nr. Crt	Nr cadastral Nr. topografic	Suprafaţa* (mp)	Observaţii / Referinţe
A1		2.000	Sector cadastral:10 Teren neimprejmuit;

B. Partea II. Proprietari şi acte

Inscrieri privitoare la dreptul de proprietate şi alte drepturi reale		Referinţe
/		
Act Administrativ nr. 10064, din 11/10/1994 emis de CJSDPAT MURES;		
B1	Intabulare, drept de PROPRIETATE, dobandit prin Constituire, cota actuala 1/1, cota initiala 1/1	A1
	1) **CIOBAN I. IOAN**, Lipsă CNP.	

C. Partea III. SARCINI .

Inscrieri privind dezmembramintele dreptului de proprietate, drepturi reale de garanţie şi sarcini	Referinţe
NU SUNT	

Document care conține date cu caracter personal, protejat de prevederile Regulamentului (UE) nr. 679/2016 și Legii 190/2018

Anexa Nr. 1 La Partea I

Teren

Nr cadastral	Suprafaţa (mp)*	Observaţii / Referinţe
	2.000	

* Suprafaţa este determinată in planul de proiecţie Stereo 70.

DETALII LINIARE IMOBIL

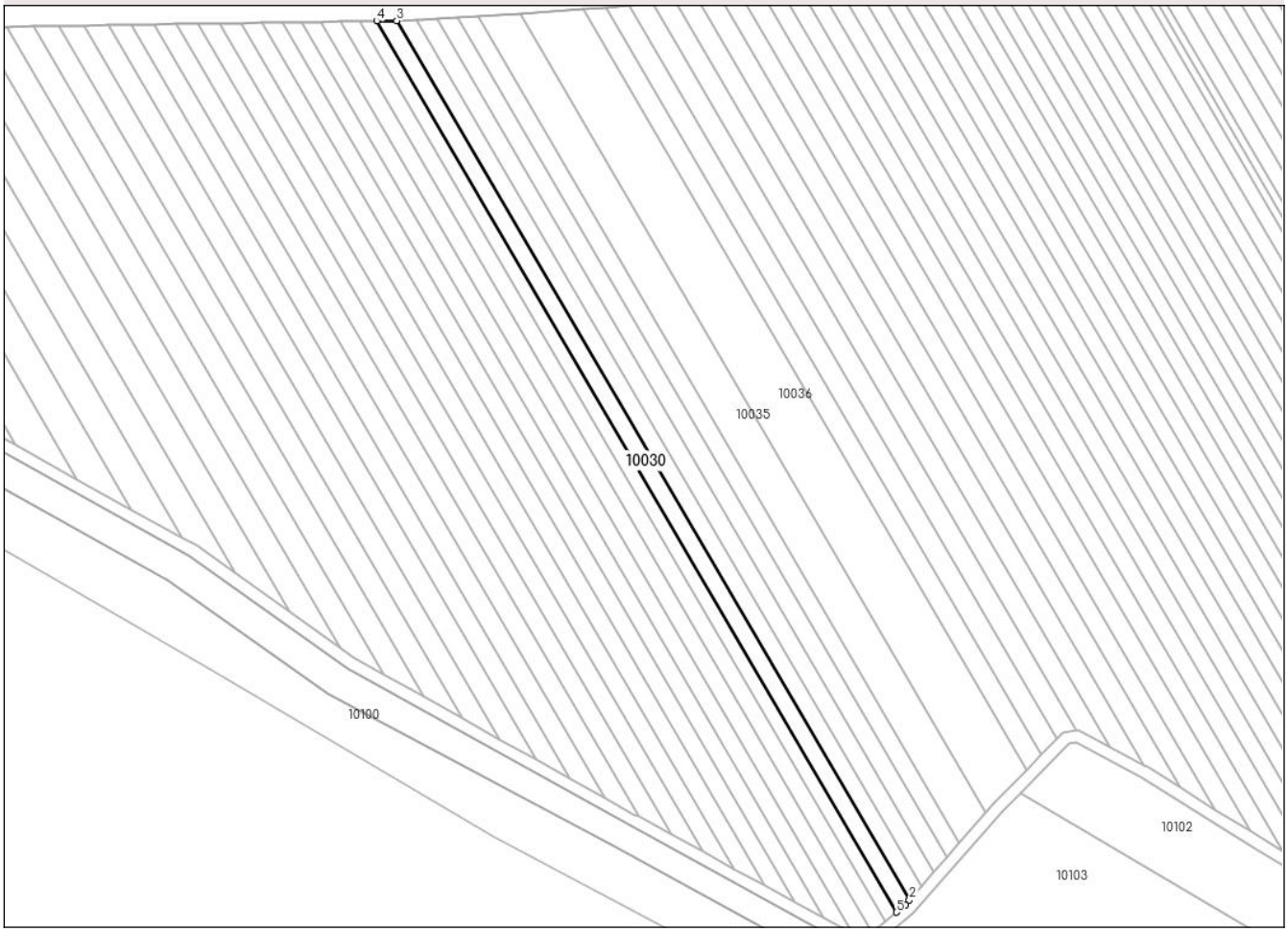

Date referitoare la teren

Crt	Categorie folosință	Intra vilan	Suprafaţa (mp)	Tarla	Parcelă	Nr. topo	Observaţii / Referinţe
1	arabil	NU	2.000	10	305/6	-	

Lungime Segmente
1) Valorile lungimilor segmentelor sunt obţinute din proiecţie în plan.

Punct început	X / Y	Punct sfârşit	X / Y	Lungime segment (** (m)
1	459.708,742 541.974,052	2	459.710,069 541.975,567	2.014
2	459.710,069 541.975,567	3	459.538,201 542.270,123	341.031
3	459.538,201 542.270,123	4	459.531,519 542.270,019	6.683
4	459.531,519 542.270,019	5	459.705,693 541.971,511	345.606
5	459.705,693 541.971,511	1	459.708,742 541.974,052	3.969

Document care conține date cu caracter personal, protejat de prevederile Regulamentului (UE) nr. 679/2016 și Legii 190/2018

** Lungimile segmentelor sunt determinate în planul de proiecţie Stereo 70 şi sunt rotunjite la 1 milimetru.
*** Distanţa dintre puncte este formată din segmente cumulate ce sunt mai mici decât valoarea 1 milimetru.

Document care conține date cu caracter personal, protejat de prevederile Regulamentului (UE) nr. 679/2016 și Legii 190/2018

DATE DESPRE IMOBILUL NR. 10031

Oficiul de Cadastru şi Publicitate Imobiliară MUREȘ
Biroul de Cadastru şi Publicitate Imobiliară Târnăveni

A. Partea I. Descrierea imobilului

TEREN Extravilan

Adresa: Jud. Mureș

Nr. Crt	Nr cadastral Nr. topografic	Suprafaţa* (mp)	Observaţii / Referinţe
A1		2.000	Sector cadastral:10 Teren neimprejmuit;

B. Partea II. Proprietari şi acte

Inscrieri privitoare la dreptul de proprietate şi alte drepturi reale		Referinţe
/		
Act Administrativ nr. 10041, din 23/08/1994 emis de CJSDPAT MURES;		
B1	Intabulare, drept de PROPRIETATE, dobandit prin Constituire, cota actuala 1/1, cota initiala 1/1	A1
	1) **KISS I. ELISABETA**, Lipsă CNP.	

C. Partea III. SARCINI .

Inscrieri privind dezmembramintele dreptului de proprietate, drepturi reale de garanţie şi sarcini	Referinţe
NU SUNT	

Document care conține date cu caracter personal, protejat de prevederile Regulamentului (UE) nr. 679/2016 și Legii 190/2018

Anexa Nr. 1 La Partea I

Teren

Nr cadastral	Suprafaţa (mp)*	Observaţii / Referinţe
	2.000	

* Suprafaţa este determinată in planul de proiecţie Stereo 70.

DETALII LINIARE IMOBIL

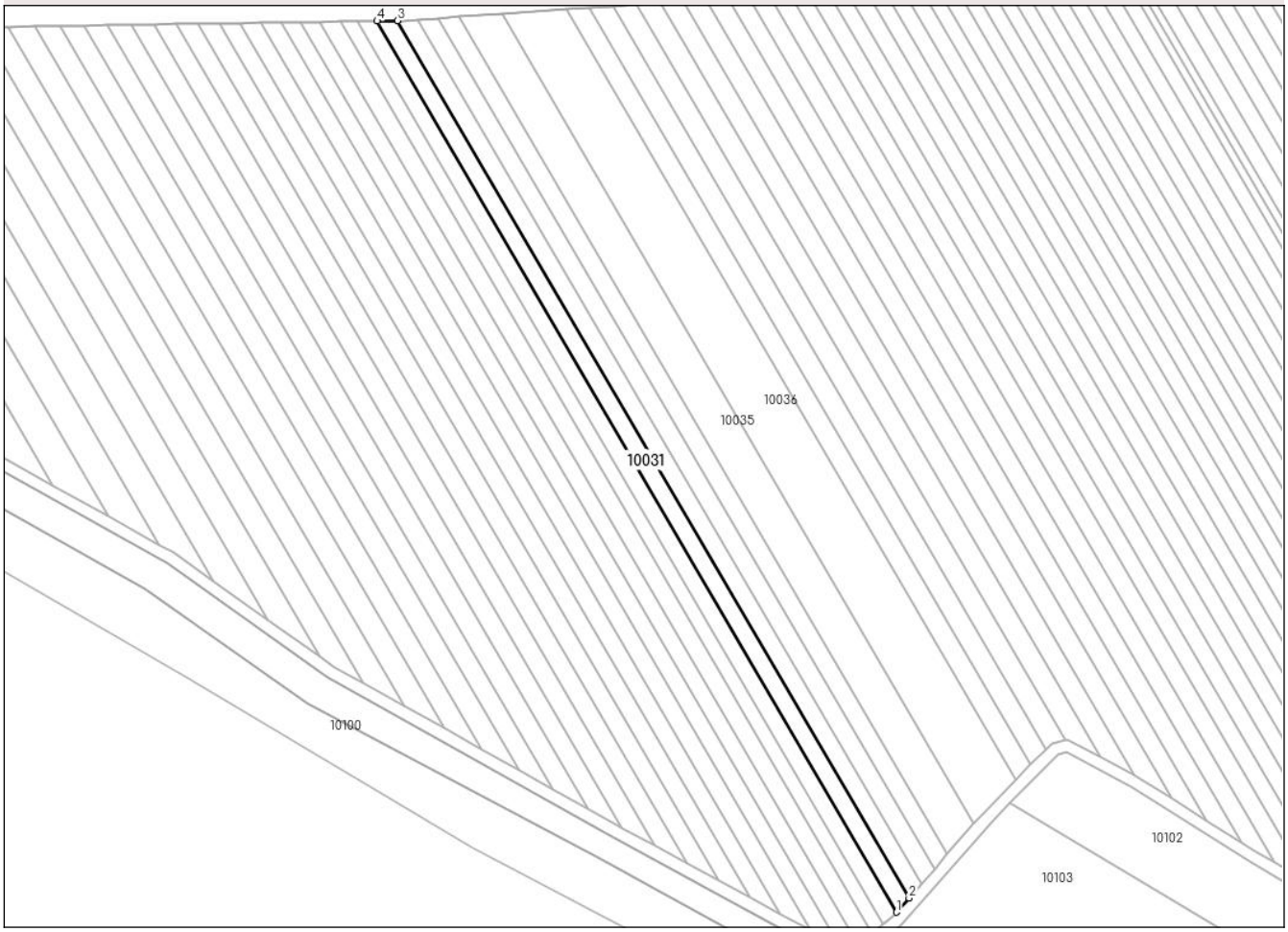

Date referitoare la teren

Crt	Categorie folosință	Intra vilan	Suprafaţa (mp)	Tarla	Parcelă	Nr. topo	Observaţii / Referinţe
1	arabil	NU	2.000	10	305/7	-	

Lungime Segmente
1) Valorile lungimilor segmentelor sunt obţinute din proiecţie în plan.

Punct început	X / Y	Punct sfârşit	X / Y	Lungime segment (** (m)
1	459.710,069 541.975,567	2	459.714,177 541.980,255	6.233
2	459.714,177 541.980,255	3	459.544,983 542.270,228	335.725
3	459.544,983 542.270,228	4	459.538,201 542.270,123	6.783
4	459.538,201 542.270,123	1	459.710,069 541.975,567	341.031

**** Lungimile segmentelor sunt determinate în planul de proiecţie Stereo 70 şi sunt rotunjite la 1 milimetru.**

Document care conține date cu caracter personal, protejat de prevederile Regulamentului (UE) nr. 679/2016 și Legii 190/2018

***** Distanţa dintre puncte este formată din segmente cumulate ce sunt mai mici decât valoarea 1 milimetru.**

Document care conține date cu caracter personal, protejat de prevederile Regulamentului (UE) nr. 679/2016 și Legii 190/2018

DATE DESPRE IMOBILUL NR. 10032

Oficiul de Cadastru şi Publicitate Imobiliară MUREȘ
Biroul de Cadastru şi Publicitate Imobiliară Târnăveni

A. Partea I. Descrierea imobilului

TEREN Extravilan

Adresa: Jud. Mureș

Nr. Crt	Nr cadastral Nr. topografic	Suprafaţa* (mp)	Observaţii / Referinţe
A1		2.000	Sector cadastral:10 Teren neimprejmuit;

B. Partea II. Proprietari şi acte

Inscrieri privitoare la dreptul de proprietate şi alte drepturi reale		Referinţe
/		
Act Administrativ nr. 10631, din 07/02/2002 emis de CJSDPAT MURES;		
B1	Intabulare, drept de PROPRIETATE, dobandit prin Constituire, cota actuala 1/1, cota initiala 1/1	A1
	1) **POJOGA I. MIHAI**	
Act Administrativ nr. 1824, din 09/04/2025 emis de PRIMARIA COMUNEI BAHNEA;		
B2	Se noteaza posesia de fapt asupra suprafetei de 2000 mp, in favoarea lui:	A1
	1) **POJOGA RADU**	

C. Partea III. SARCINI .

Inscrieri privind dezmembramintele dreptului de proprietate, drepturi reale de garanţie şi sarcini	Referinţe
NU SUNT	

Anexa Nr. 1 La Partea I

Teren

Nr cadastral	Suprafaţa (mp)*	Observaţii / Referinţe
	2.000	

* Suprafaţa este determinată in planul de proiecţie Stereo 70.

DETALII LINIARE IMOBIL

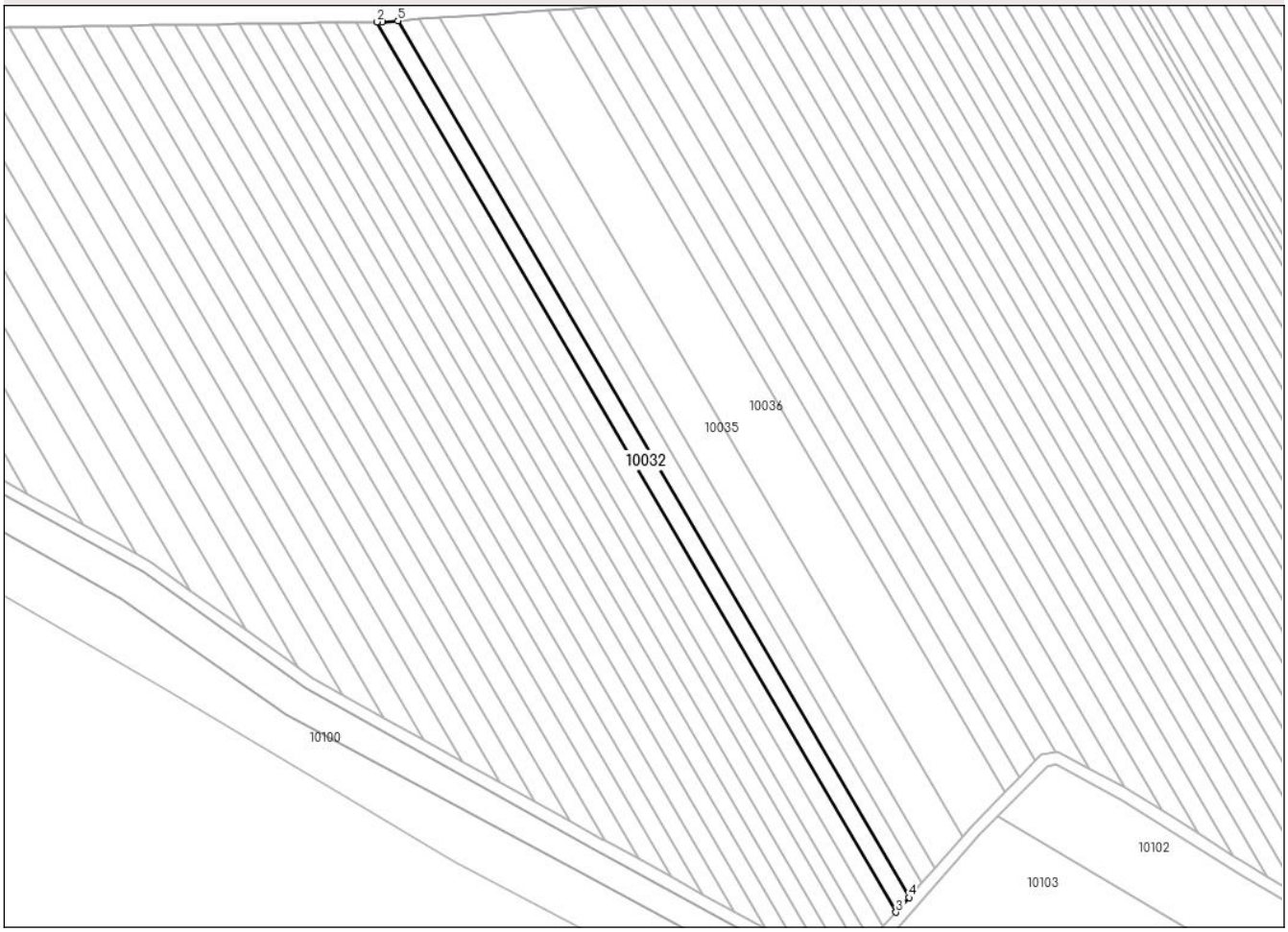

Date referitoare la teren

Crt	Categorie folosință	Intra vilan	Suprafaţa (mp)	Tarla	Parcelă	Nr. topo	Observaţii / Referinţe
1	arabil	NU	2.000	10	305/15	-	

Lungime Segmente
1) Valorile lungimilor segmentelor sunt obţinute din proiecţie în plan.

Punct început	X / Y	Punct sfârşit	X / Y	Lungime segment (** (m)
1	459.546,628 542.270,254	2	459.544,983 542.270,228	1.645
2	459.544,983 542.270,228	3	459.714,177 541.980,255	335.725
3	459.714,177 541.980,255	4	459.718,349 541.985,017	6.331
4	459.718,349 541.985,017	5	459.551,713 542.270,606	330.649
5	459.551,713 542.270,606	1	459.546,628 542.270,254	5.097

Document care conține date cu caracter personal, protejat de prevederile Regulamentului (UE) nr. 679/2016 și Legii 190/2018

** Lungimile segmentelor sunt determinate în planul de proiecţie Stereo 70 şi sunt rotunjite la 1 milimetru.
*** Distanţa dintre puncte este formată din segmente cumulate ce sunt mai mici decât valoarea 1 milimetru.

Document care conține date cu caracter personal, protejat de prevederile Regulamentului (UE) nr. 679/2016 și Legii 190/2018

DATE DESPRE IMOBILUL NR. 10033

Oficiul de Cadastru şi Publicitate Imobiliară MUREȘ
Biroul de Cadastru şi Publicitate Imobiliară Târnăveni

A. Partea I. Descrierea imobilului

TEREN Extravilan

Adresa: Jud. Mureș

Nr. Crt	Nr cadastral Nr. topografic	Suprafaţa* (mp)	Observaţii / Referinţe
A1		2.000	Sector cadastral:10 Teren neimprejmuit;

B. Partea II. Proprietari şi acte

Inscrieri privitoare la dreptul de proprietate şi alte drepturi reale		Referinţe
/		
Act Administrativ nr. 10147, din 18/04/1995 emis de CJSDPAT MURES;		
B1	Intabulare, drept de PROPRIETATE, dobandit prin Constituire, cota actuala 1/1, cota initiala 1/1	A1
	1) **PETRUŞ A. VIORICA**, Lipsă CNP.	

C. Partea III. SARCINI .

Inscrieri privind dezmembramintele dreptului de proprietate, drepturi reale de garanţie şi sarcini	Referinţe
NU SUNT	

Document care conține date cu caracter personal, protejat de prevederile Regulamentului (UE) nr. 679/2016 și Legii 190/2018

Anexa Nr. 1 La Partea I

Teren

Nr cadastral	Suprafaţa (mp)*	Observaţii / Referinţe
	2.000	

* Suprafaţa este determinată in planul de proiecţie Stereo 70.

DETALII LINIARE IMOBIL

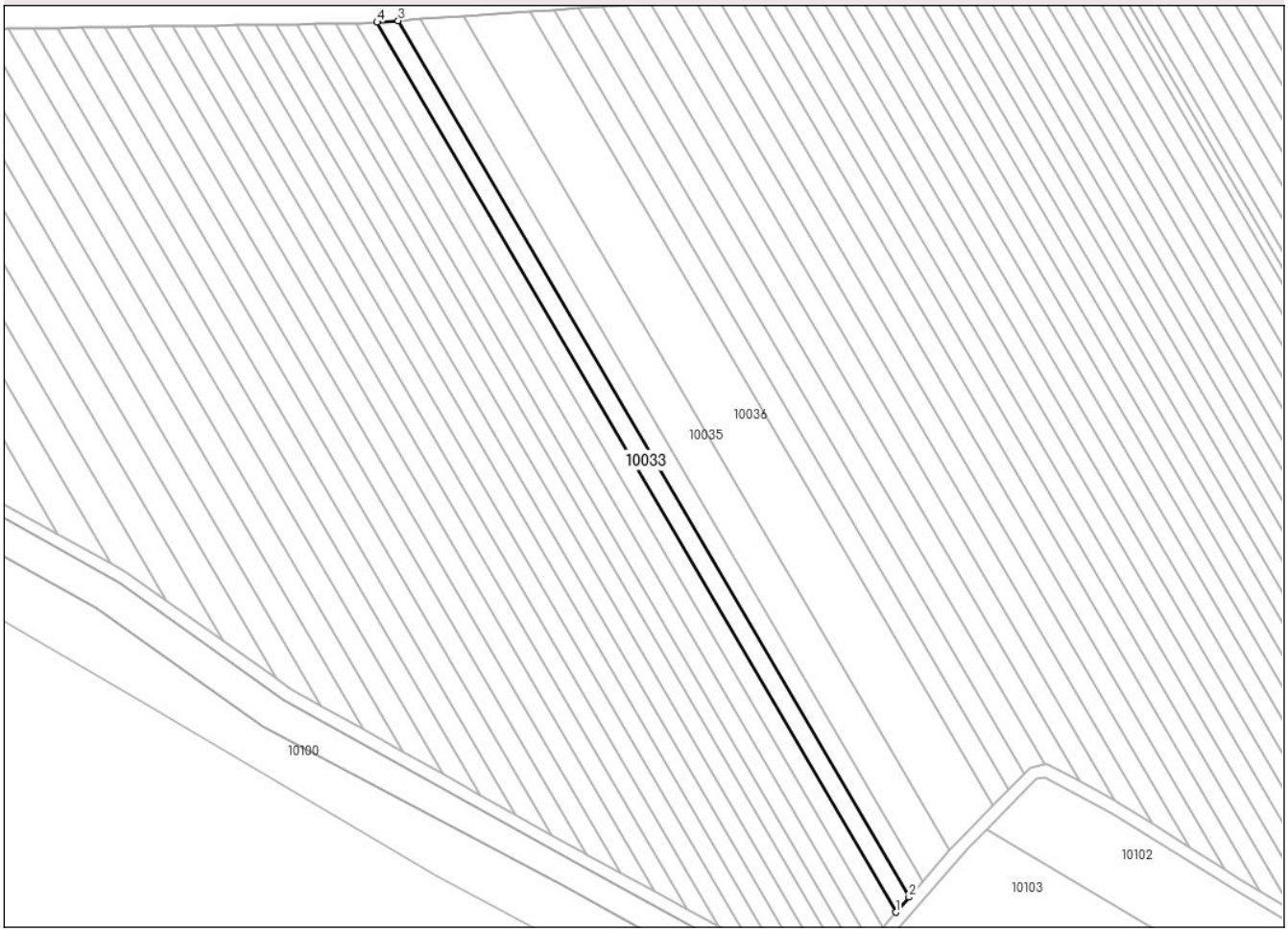

Date referitoare la teren

Crt	Categorie folosință	Intra vilan	Suprafaţa (mp)	Tarla	Parcelă	Nr. topo	Observaţii / Referinţe
1	arabil	NU	2.000	10	305/29	-	

Lungime Segmente
1) Valorile lungimilor segmentelor sunt obţinute din proiecţie în plan.

Punct început	X / Y	Punct sfârşit	X / Y	Lungime segment (** (m)
1	459.718,349 541.985,017	2	459.722,585 541.989,852	6.428
2	459.722,585 541.989,852	3	459.558,495 542.271,077	325.596
3	459.558,495 542.271,077	4	459.551,713 542.270,606	6.798
4	459.551,713 542.270,606	1	459.718,349 541.985,017	330.649

**** Lungimile segmentelor sunt determinate în planul de proiecţie Stereo 70 şi sunt rotunjite la 1 milimetru.**

Document care conține date cu caracter personal, protejat de prevederile Regulamentului (UE) nr. 679/2016 și Legii 190/2018

***** Distanţa dintre puncte este formată din segmente cumulate ce sunt mai mici decât valoarea 1 milimetru.**

Document care conține date cu caracter personal, protejat de prevederile Regulamentului (UE) nr. 679/2016 și Legii 190/2018

DATE DESPRE IMOBILUL NR. 10034

Oficiul de Cadastru şi Publicitate Imobiliară MUREȘ
Biroul de Cadastru şi Publicitate Imobiliară Târnăveni

A. Partea I. Descrierea imobilului

TEREN Extravilan

Adresa: Jud. Mureș

Nr. Crt	Nr cadastral Nr. topografic	Suprafaţa* (mp)	Observaţii / Referinţe
A1		2.000	Sector cadastral:10 Teren neimprejmuit;

B. Partea II. Proprietari şi acte

Inscrieri privitoare la dreptul de proprietate şi alte drepturi reale		Referinţe
/		
Act Administrativ nr. 10137, din 16/03/1995 emis de CJSDPAT MURES;		
B1	Intabulare, drept de PROPRIETATE, dobandit prin Constituire, cota actuala 1/1, cota initiala 1/1	A1
	1) **PETRUŞ V. VASILE**, Lipsă CNP.	

C. Partea III. SARCINI .

Inscrieri privind dezmembramintele dreptului de proprietate, drepturi reale de garanţie şi sarcini	Referinţe
NU SUNT	

Document care conține date cu caracter personal, protejat de prevederile Regulamentului (UE) nr. 679/2016 și Legii 190/2018

Anexa Nr. 1 La Partea I

Teren

Nr cadastral	Suprafaţa (mp)*	Observaţii / Referinţe
	2.000	

* Suprafaţa este determinată in planul de proiecţie Stereo 70.

DETALII LINIARE IMOBIL

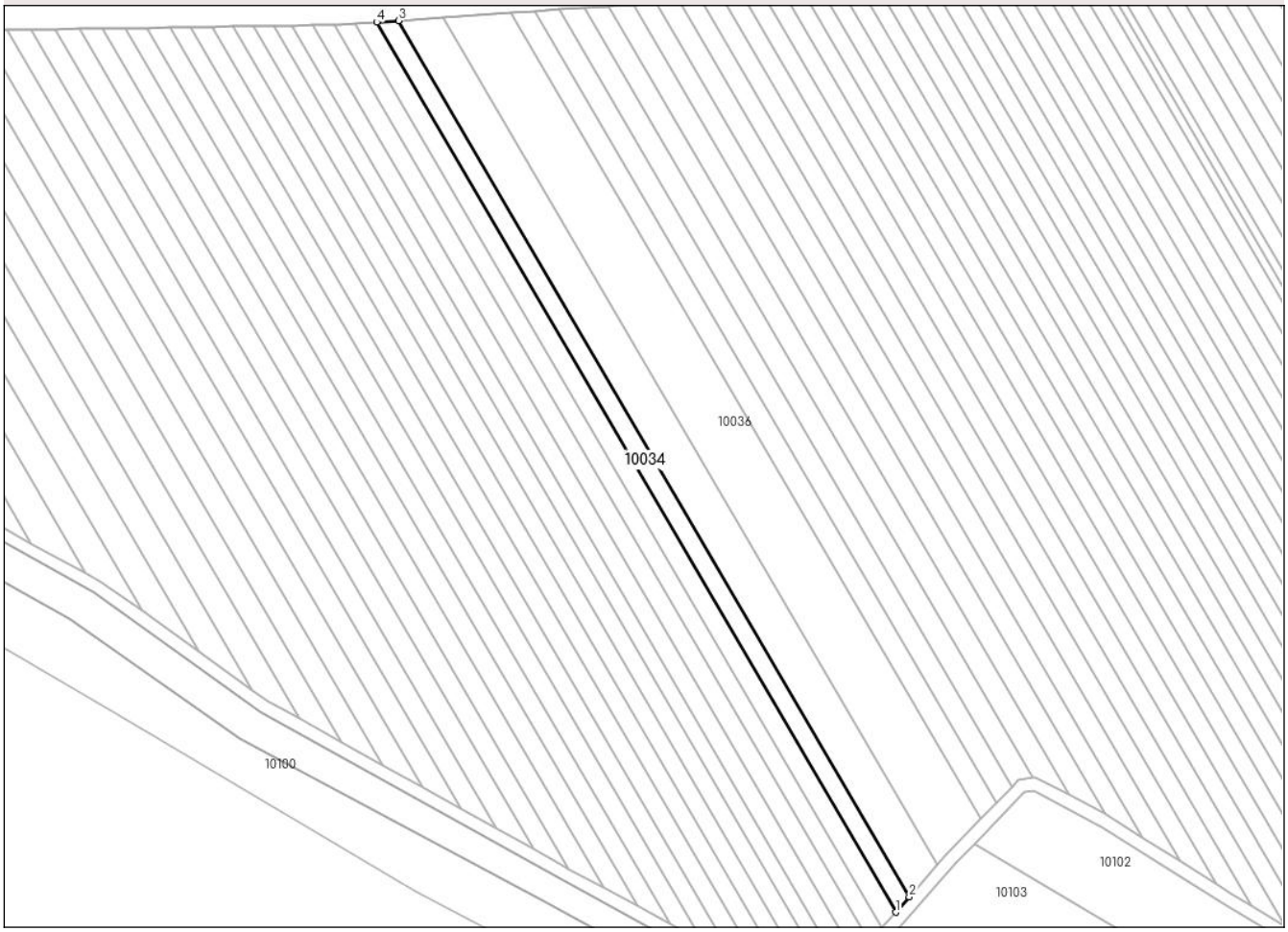

Date referitoare la teren

Crt	Categorie folosință	Intra vilan	Suprafaţa (mp)	Tarla	Parcelă	Nr. topo	Observaţii / Referinţe
1	arabil	NU	2.000	10	305/30	-	

Lungime Segmente
1) Valorile lungimilor segmentelor sunt obţinute din proiecţie în plan.

Punct început	X / Y	Punct sfârşit	X / Y	Lungime segment (** (m)
1	459.722,585 541.989,852	2	459.726,887 541.994,763	6.529
2	459.726,887 541.994,763	3	459.565,385 542.271,554	320.462
3	459.565,385 542.271,554	4	459.558,495 542.271,077	6.906
4	459.558,495 542.271,077	1	459.722,585 541.989,852	325.596

**** Lungimile segmentelor sunt determinate în planul de proiecţie Stereo 70 şi sunt rotunjite la 1 milimetru.**

Document care conține date cu caracter personal, protejat de prevederile Regulamentului (UE) nr. 679/2016 și Legii 190/2018

***** Distanţa dintre puncte este formată din segmente cumulate ce sunt mai mici decât valoarea 1 milimetru.**

DATE DESPRE IMOBILUL NR. 10035

Oficiul de Cadastru şi Publicitate Imobiliară MUREȘ
Biroul de Cadastru şi Publicitate Imobiliară Târnăveni

A. Partea I. Descrierea imobilului

TEREN Extravilan

Adresa: Jud. Mureș

Nr. Crt	Nr cadastral Nr. topografic	Suprafaţa* (mp)	Observaţii / Referinţe
A1		4.000	Sector cadastral:10 Teren neimprejmuit;

B. Partea II. Proprietari şi acte

Inscrieri privitoare la dreptul de proprietate şi alte drepturi reale		Referinţe
/		
Act Administrativ nr. 10259, din 25/08/1995 emis de CJSDPAT MURES;		
B1	Intabulare, drept de PROPRIETATE, dobandit prin Constituire, cota actuala 1/1, cota initiala 1/1	A1
	1) **SUPLĂCEAN V. VIOREL**, Lipsă CNP.	

C. Partea III. SARCINI .

Inscrieri privind dezmembramintele dreptului de proprietate, drepturi reale de garanţie şi sarcini	Referinţe
NU SUNT	

Document care conține date cu caracter personal, protejat de prevederile Regulamentului (UE) nr. 679/2016 și Legii 190/2018

Anexa Nr. 1 La Partea I

Teren

Nr cadastral	Suprafaţa (mp)*	Observaţii / Referinţe
	4.000	

* Suprafaţa este determinată in planul de proiecţie Stereo 70.

DETALII LINIARE IMOBIL

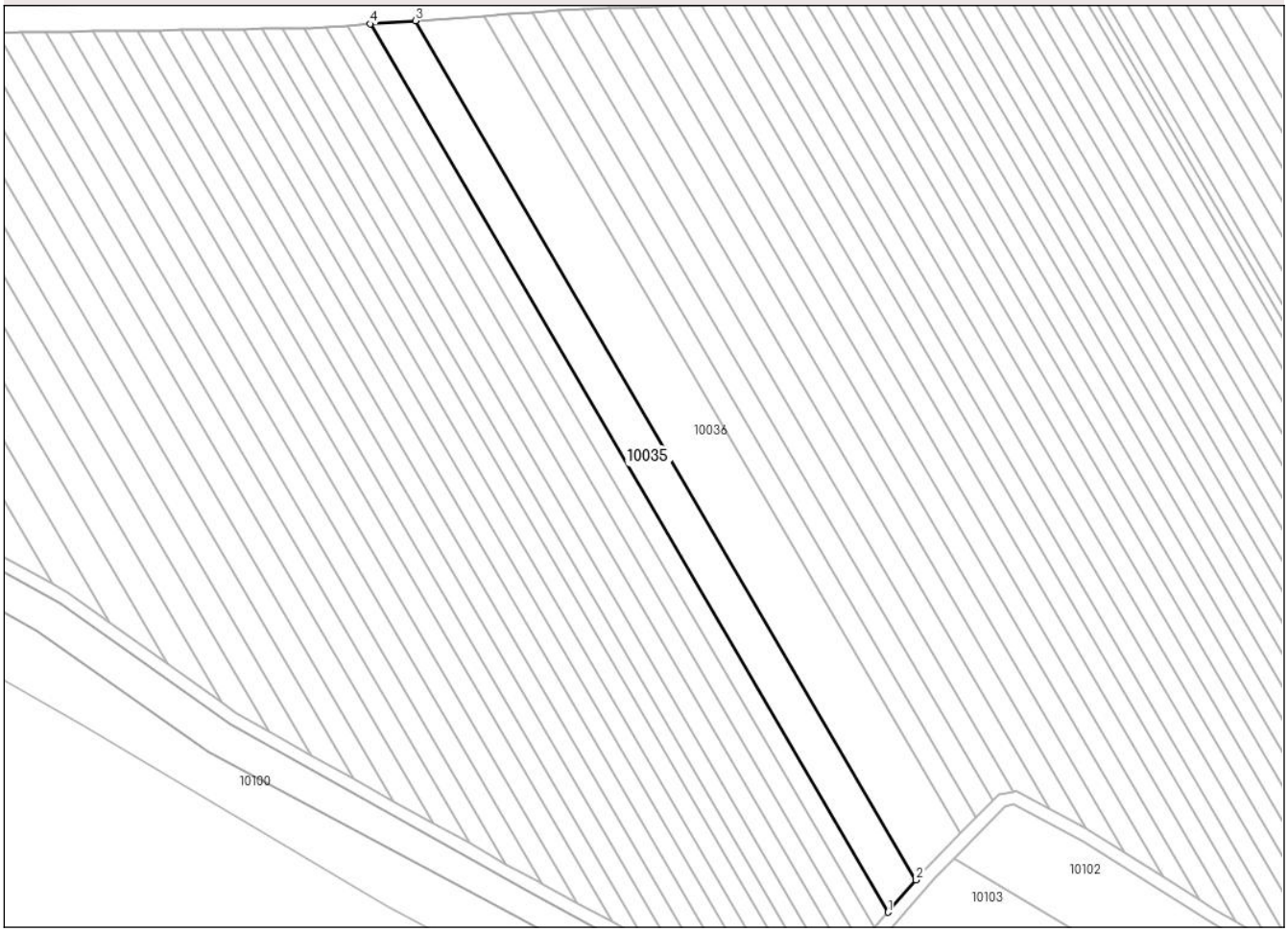

Date referitoare la teren

Crt	Categorie folosință	Intra vilan	Suprafaţa (mp)	Tarla	Parcelă	Nr. topo	Observaţii / Referinţe
1	arabil	NU	2.000	10	305/34	-	
2	arabil	NU	2.000	10	305/31	-	

Lungime Segmente
1) Valorile lungimilor segmentelor sunt obţinute din proiecţie în plan.

Punct început	X / Y	Punct sfârşit	X / Y	Lungime segment (** (m)
1	459.726,887 541.994,763	2	459.735,706 542.004,829	13.383
2	459.735,706 542.004,829	3	459.579,506 542.272,533	309.942
3	459.579,506 542.272,533	4	459.565,385 542.271,554	14.155
4	459.565,385 542.271,554	1	459.726,887 541.994,763	320.462

Document care conține date cu caracter personal, protejat de prevederile Regulamentului (UE) nr. 679/2016 și Legii 190/2018

** Lungimile segmentelor sunt determinate în planul de proiecţie Stereo 70 şi sunt rotunjite la 1 milimetru.
*** Distanţa dintre puncte este formată din segmente cumulate ce sunt mai mici decât valoarea 1 milimetru.

Document care conține date cu caracter personal, protejat de prevederile Regulamentului (UE) nr. 679/2016 și Legii 190/2018

DATE DESPRE IMOBILUL NR. 10036

Oficiul de Cadastru şi Publicitate Imobiliară MUREȘ
Biroul de Cadastru şi Publicitate Imobiliară Târnăveni

A. Partea I. Descrierea imobilului

TEREN Extravilan

Adresa: Jud. Mureș

Nr. Crt	Nr cadastral Nr. topografic	Suprafaţa* (mp)	Observaţii / Referinţe
A1		5.800	Sector cadastral:10 Teren neimprejmuit;

B. Partea II. Proprietari şi acte

Inscrieri privitoare la dreptul de proprietate şi alte drepturi reale		Referinţe
/		
Act Administrativ nr. 1472, din 24/03/2025 emis de COMUNA BAHNEA;		
B1	Inscrierea provizorie, drept de PROPRIETATE, dobandit prin Lege, cota actuala 1/1, cota initiala 1/1	A1
	1) **ROSCA T VIORICA**	

C. Partea III. SARCINI .

Inscrieri privind dezmembramintele dreptului de proprietate, drepturi reale de garanţie şi sarcini	Referinţe
NU SUNT	

Document care conține date cu caracter personal, protejat de prevederile Regulamentului (UE) nr. 679/2016 și Legii 190/2018

Anexa Nr. 1 La Partea I

Teren

Nr cadastral	Suprafaţa (mp)*	Observaţii / Referinţe
	5.800	

* Suprafaţa este determinată in planul de proiecţie Stereo 70.

DETALII LINIARE IMOBIL

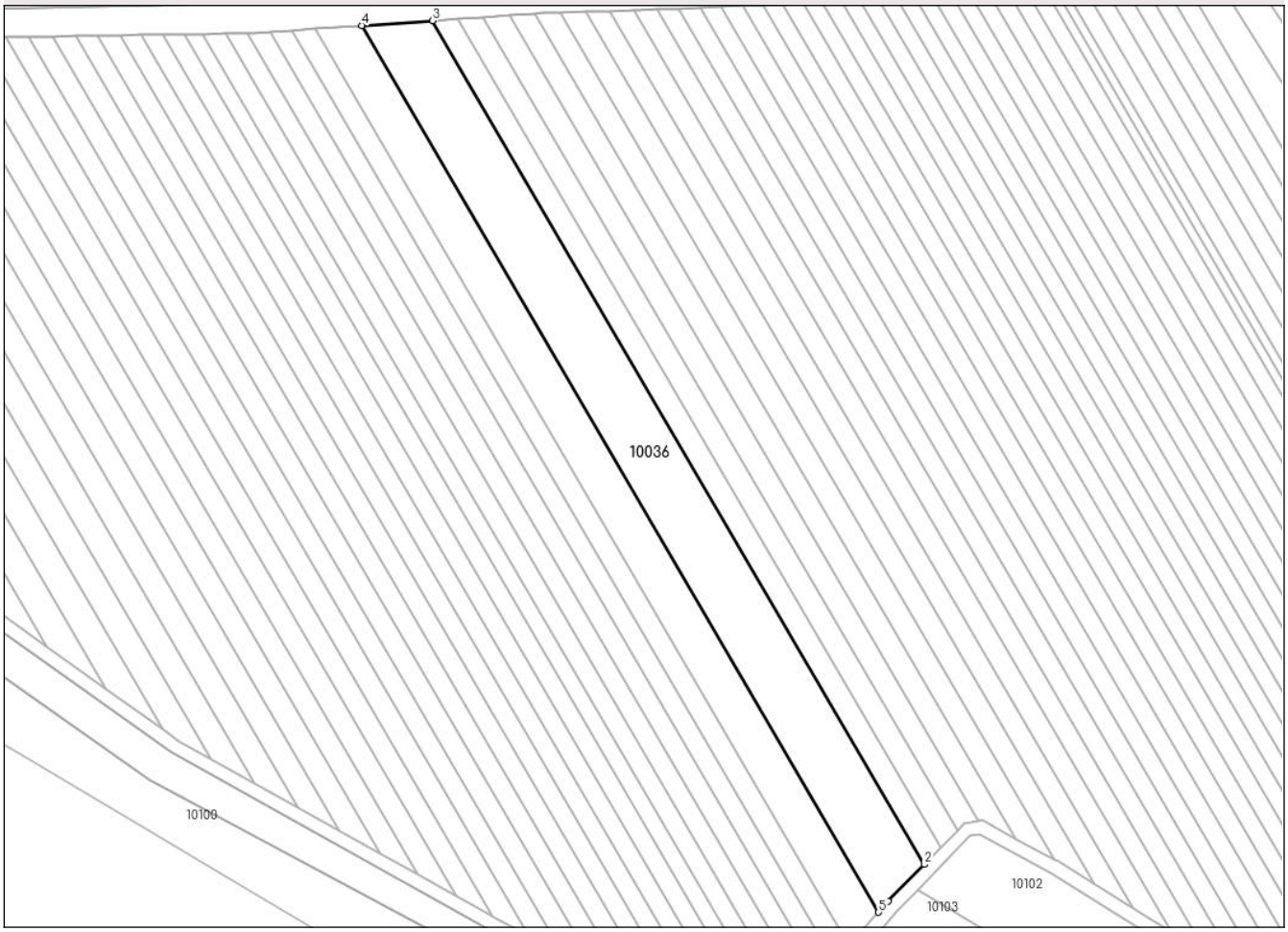

Date referitoare la teren

Crt	Categorie folosință	Intra vilan	Suprafaţa (mp)	Tarla	Parcelă	Nr. topo	Observaţii / Referinţe
1	arabil	NU	5.800	10	-	-	

Lungime Segmente
1) Valorile lungimilor segmentelor sunt obţinute din proiecţie în plan.

Punct început	X / Y	Punct sfârşit	X / Y	Lungime segment (** (m)
1	459.738,606 542.008,139	2	459.749,495 542.019,262	15.566
2	459.749,495 542.019,262	3	459.600,853 542.274,014	294.946
3	459.600,853 542.274,014	4	459.579,506 542.272,533	21.398
4	459.579,506 542.272,533	5	459.735,706 542.004,829	309.942
5	459.735,706 542.004,829	1	459.738,606 542.008,139	4.401

Document care conține date cu caracter personal, protejat de prevederile Regulamentului (UE) nr. 679/2016 și Legii 190/2018

** Lungimile segmentelor sunt determinate în planul de proiecţie Stereo 70 şi sunt rotunjite la 1 milimetru.
*** Distanţa dintre puncte este formată din segmente cumulate ce sunt mai mici decât valoarea 1 milimetru.

DATE DESPRE IMOBILUL NR. 10037

Oficiul de Cadastru şi Publicitate Imobiliară MUREȘ
Biroul de Cadastru şi Publicitate Imobiliară Târnăveni

A. Partea I. Descrierea imobilului

TEREN Extravilan

Adresa: Jud. Mureș

Nr. Crt	Nr cadastral Nr. topografic	Suprafaţa* (mp)	Observaţii / Referinţe
A1		2.000	Sector cadastral:10 Teren neimprejmuit;

B. Partea II. Proprietari şi acte

Inscrieri privitoare la dreptul de proprietate şi alte drepturi reale		Referinţe
/		
Act Administrativ nr. 10389, din 17/10/1996 emis de CJSDPAT MURES;		
B1	Intabulare, drept de PROPRIETATE, dobandit prin Constituire, cota actuala 1/1, cota initiala 1/1	A1
	1) **SZÉKELY A. ALEXANDRU**, Lipsă CNP.	

C. Partea III. SARCINI .

Inscrieri privind dezmembramintele dreptului de proprietate, drepturi reale de garanţie şi sarcini	Referinţe
NU SUNT	

Document care conține date cu caracter personal, protejat de prevederile Regulamentului (UE) nr. 679/2016 și Legii 190/2018

Anexa Nr. 1 La Partea I

Teren

Nr cadastral	Suprafaţa (mp)*	Observaţii / Referinţe
	2.000	

* Suprafaţa este determinată in planul de proiecţie Stereo 70.

DETALII LINIARE IMOBIL

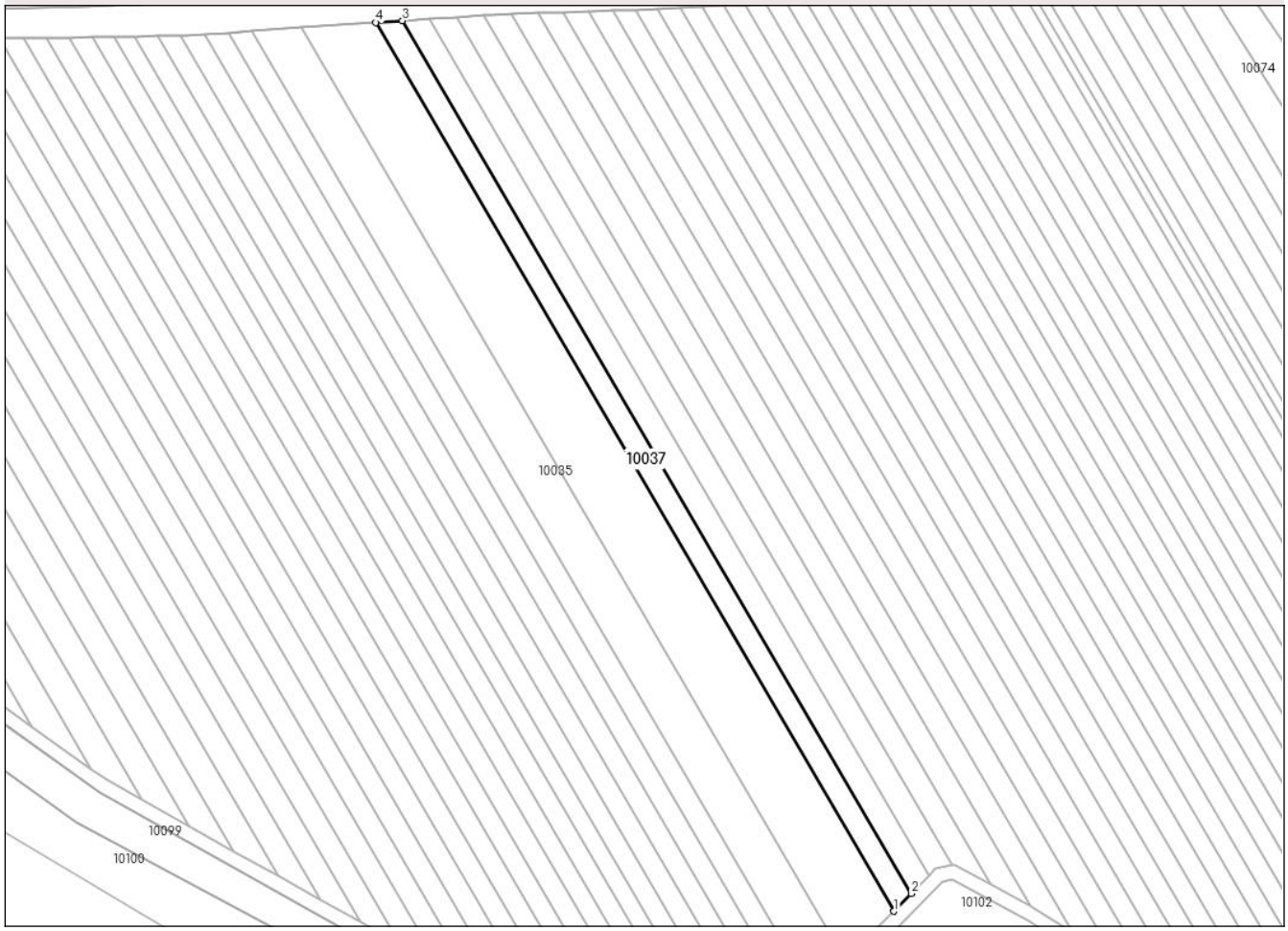

Date referitoare la teren

Crt	Categorie folosință	Intra vilan	Suprafaţa (mp)	Tarla	Parcelă	Nr. topo	Observaţii / Referinţe
1	arabil	NU	2.000	10	305/32	-	

Lungime Segmente
1) Valorile lungimilor segmentelor sunt obţinute din proiecţie în plan.

Punct început	X / Y	Punct sfârşit	X / Y	Lungime segment (** (m)
1	459.749,495 542.019,262	2	459.754,459 542.024,331	7.095
2	459.754,459 542.024,331	3	459.608,466 542.274,541	289.688
3	459.608,466 542.274,541	4	459.600,853 542.274,014	7.631
4	459.600,853 542.274,014	1	459.749,495 542.019,262	294.946

**** Lungimile segmentelor sunt determinate în planul de proiecţie Stereo 70 şi sunt rotunjite la 1 milimetru.**

Document care conține date cu caracter personal, protejat de prevederile Regulamentului (UE) nr. 679/2016 și Legii 190/2018

***** Distanţa dintre puncte este formată din segmente cumulate ce sunt mai mici decât valoarea 1 milimetru.**

Document care conține date cu caracter personal, protejat de prevederile Regulamentului (UE) nr. 679/2016 și Legii 190/2018

DATE DESPRE IMOBILUL NR. 10038

Oficiul de Cadastru şi Publicitate Imobiliară MUREȘ
Biroul de Cadastru şi Publicitate Imobiliară Târnăveni

A. Partea I. Descrierea imobilului

TEREN Extravilan

Adresa: Jud. Mureș

Nr. Crt	Nr cadastral Nr. topografic	Suprafaţa* (mp)	Observaţii / Referinţe
A1		2.000	Sector cadastral:10 Teren neimprejmuit;

B. Partea II. Proprietari şi acte

Inscrieri privitoare la dreptul de proprietate şi alte drepturi reale		Referinţe
/		
Act Administrativ nr. 10101, din 23/02/1995 emis de CJSDPAT MURES;		
B1	Intabulare, drept de PROPRIETATE, dobandit prin Constituire, cota actuala 1/1, cota initiala 1/1	A1
	1) **STUPAR J. IOAN**, Lipsă CNP.	

C. Partea III. SARCINI .

Inscrieri privind dezmembramintele dreptului de proprietate, drepturi reale de garanţie şi sarcini	Referinţe
NU SUNT	

Document care conține date cu caracter personal, protejat de prevederile Regulamentului (UE) nr. 679/2016 și Legii 190/2018

Anexa Nr. 1 La Partea I

Teren

Nr cadastral	Suprafaţa (mp)*	Observaţii / Referinţe
	2.000	

* Suprafaţa este determinată in planul de proiecţie Stereo 70.

DETALII LINIARE IMOBIL

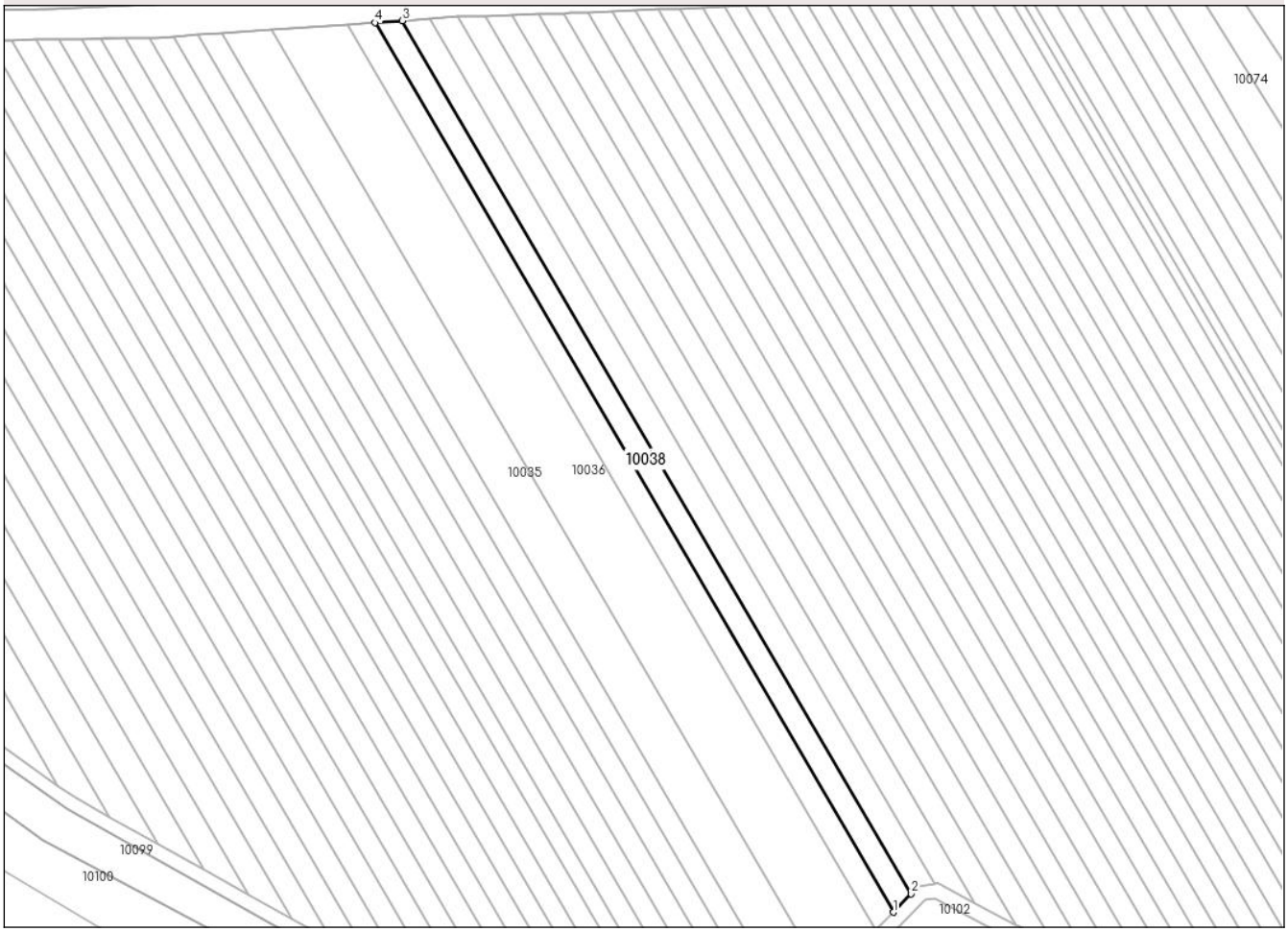

Date referitoare la teren

Crt	Categorie folosință	Intra vilan	Suprafaţa (mp)	Tarla	Parcelă	Nr. topo	Observaţii / Referinţe
1	arabil	NU	2.000	10	305/33	-	

Lungime Segmente
1) Valorile lungimilor segmentelor sunt obţinute din proiecţie în plan.

Punct început	X / Y	Punct sfârşit	X / Y	Lungime segment (** (m)
1	459.754,459 542.024,331	2	459.759,514 542.029,495	7.226
2	459.759,514 542.029,495	3	459.616,22 542.275,079	284.332
3	459.616,22 542.275,079	4	459.608,466 542.274,541	7.773
4	459.608,466 542.274,541	1	459.754,459 542.024,331	289.688

**** Lungimile segmentelor sunt determinate în planul de proiecţie Stereo 70 şi sunt rotunjite la 1 milimetru.**

Document care conține date cu caracter personal, protejat de prevederile Regulamentului (UE) nr. 679/2016 și Legii 190/2018

***** Distanţa dintre puncte este formată din segmente cumulate ce sunt mai mici decât valoarea 1 milimetru.**

Document care conține date cu caracter personal, protejat de prevederile Regulamentului (UE) nr. 679/2016 și Legii 190/2018

DATE DESPRE IMOBILUL NR. 10039

Oficiul de Cadastru şi Publicitate Imobiliară MUREȘ
Biroul de Cadastru şi Publicitate Imobiliară Târnăveni

A. Partea I. Descrierea imobilului

TEREN Extravilan

Adresa: Jud. Mureș

Nr. Crt	Nr cadastral Nr. topografic	Suprafaţa* (mp)	Observaţii / Referinţe
A1		2.000	Sector cadastral:10 Teren neimprejmuit;

B. Partea II. Proprietari şi acte

Inscrieri privitoare la dreptul de proprietate şi alte drepturi reale		Referinţe
/		
Act Administrativ nr. 10057, din 12/09/1994 emis de CJSDPAT MURES;		
B1	Intabulare, drept de PROPRIETATE, dobandit prin Constituire, cota actuala 1/1, cota initiala 1/1	A1
	1) **MATEI GH. ROZALIA**, Lipsă CNP.	

C. Partea III. SARCINI .

Inscrieri privind dezmembramintele dreptului de proprietate, drepturi reale de garanţie şi sarcini	Referinţe
NU SUNT	

Document care conține date cu caracter personal, protejat de prevederile Regulamentului (UE) nr. 679/2016 și Legii 190/2018

Anexa Nr. 1 La Partea I

Teren

Nr cadastral	Suprafaţa (mp)*	Observaţii / Referinţe
	2.000	

* Suprafaţa este determinată in planul de proiecţie Stereo 70.

DETALII LINIARE IMOBIL

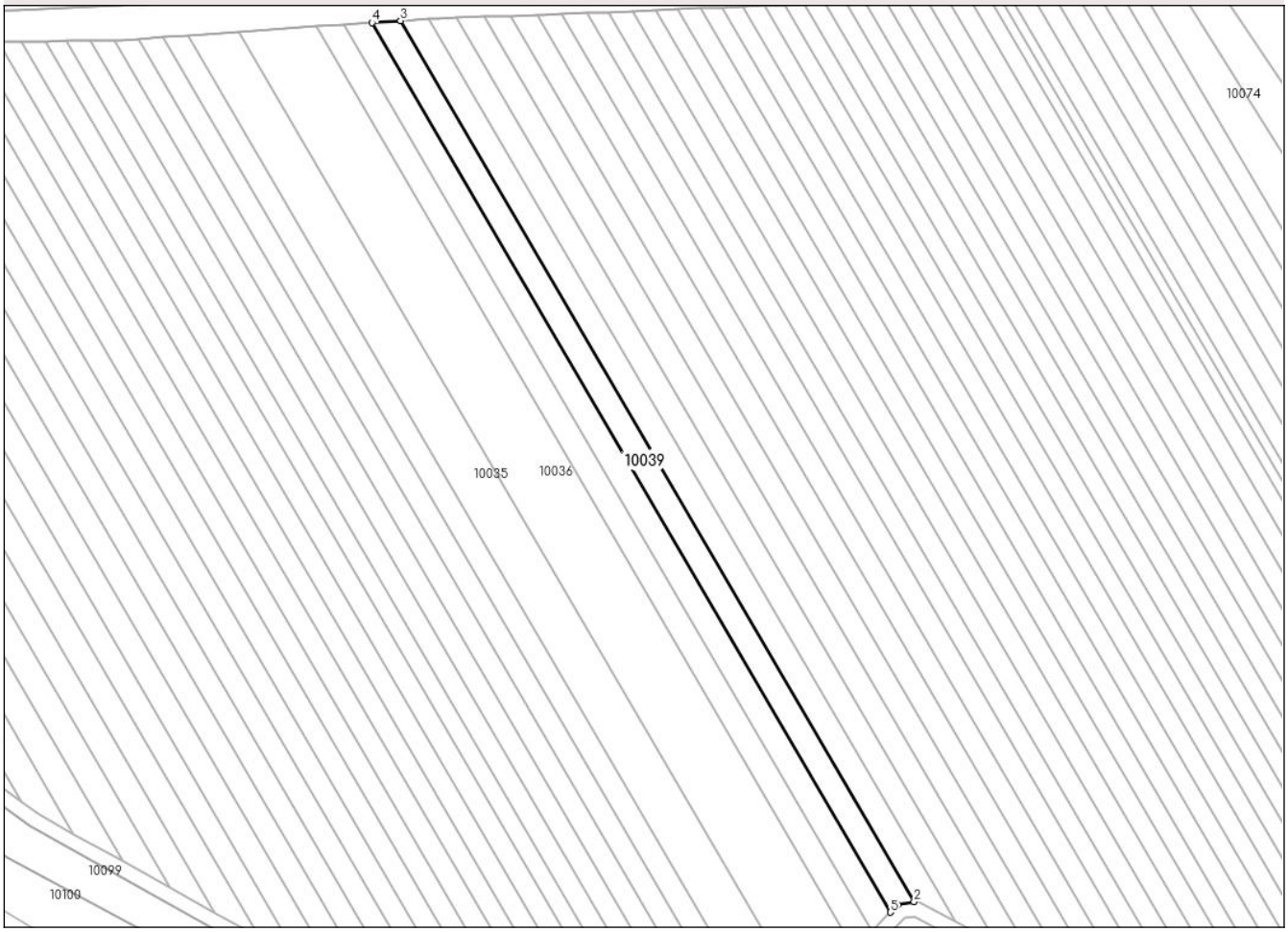

Date referitoare la teren

Crt	Categorie folosință	Intra vilan	Suprafaţa (mp)	Tarla	Parcelă	Nr. topo	Observaţii / Referinţe
1	arabil	NU	2.000	10	305/10	-	

Lungime Segmente
1) Valorile lungimilor segmentelor sunt obţinute din proiecţie în plan.

Punct început	X / Y	Punct sfârşit	X / Y	Lungime segment (** (m)
1	459.761,454 542.031,477	2	459.766,022 542.032,39	4.658
2	459.766,022 542.032,39	3	459.624,099 542.275,625	281.612
3	459.624,099 542.275,625	4	459.616,22 542.275,079	7.898
4	459.616,22 542.275,079	5	459.759,514 542.029,495	284.332
5	459.759,514 542.029,495	1	459.761,454 542.031,477	2.773

Document care conține date cu caracter personal, protejat de prevederile Regulamentului (UE) nr. 679/2016 și Legii 190/2018

** Lungimile segmentelor sunt determinate în planul de proiecţie Stereo 70 şi sunt rotunjite la 1 milimetru.
*** Distanţa dintre puncte este formată din segmente cumulate ce sunt mai mici decât valoarea 1 milimetru.

Document care conține date cu caracter personal, protejat de prevederile Regulamentului (UE) nr. 679/2016 și Legii 190/2018

DATE DESPRE IMOBILUL NR. 10040

Oficiul de Cadastru şi Publicitate Imobiliară MUREȘ
Biroul de Cadastru şi Publicitate Imobiliară Târnăveni

A. Partea I. Descrierea imobilului

TEREN Extravilan

Adresa: Jud. Mureș

Nr. Crt	Nr cadastral Nr. topografic	Suprafaţa* (mp)	Observaţii / Referinţe
A1		2.000	Sector cadastral:10 Teren neimprejmuit;

B. Partea II. Proprietari şi acte

Inscrieri privitoare la dreptul de proprietate şi alte drepturi reale		Referinţe
/		
Act Administrativ nr. 10194, din 17/05/1995 emis de CJSDPAT MURES;		
B1	Intabulare, drept de PROPRIETATE, dobandit prin Constituire, cota actuala 1/1, cota initiala 1/1	A1
	1) **BOILĂ T. ROMULUS**, Lipsă CNP.	

C. Partea III. SARCINI .

Inscrieri privind dezmembramintele dreptului de proprietate, drepturi reale de garanţie şi sarcini	Referinţe
NU SUNT	

Document care conține date cu caracter personal, protejat de prevederile Regulamentului (UE) nr. 679/2016 și Legii 190/2018

Anexa Nr. 1 La Partea I

Teren

Nr cadastral	Suprafaţa (mp)*	Observaţii / Referinţe
	2.000	

* Suprafaţa este determinată in planul de proiecţie Stereo 70.

DETALII LINIARE IMOBIL

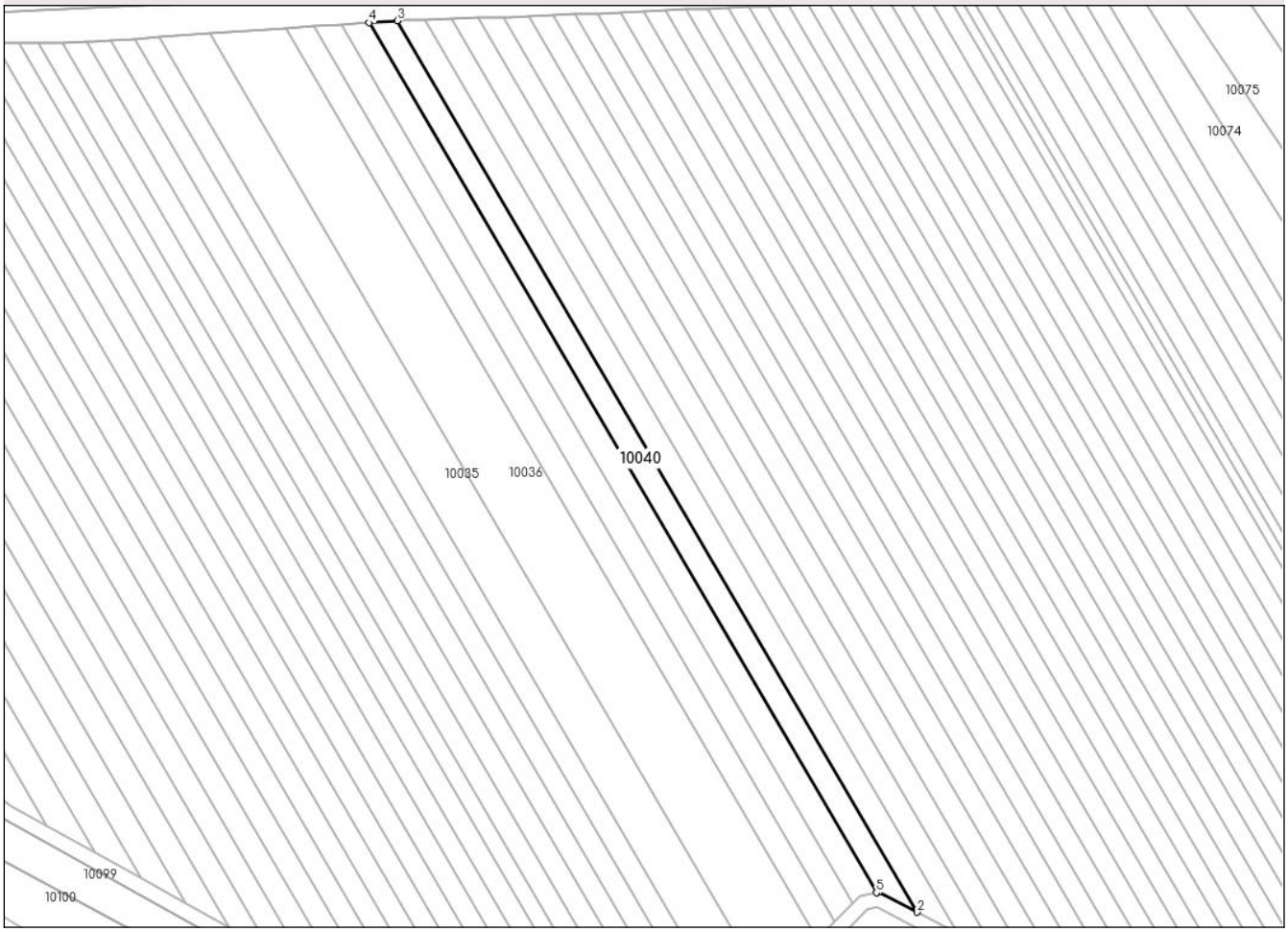

Date referitoare la teren

Crt	Categorie folosință	Intra vilan	Suprafaţa (mp)	Tarla	Parcelă	Nr. topo	Observaţii / Referinţe
1	arabil	NU	2.000	10	305/37	-	

Lungime Segmente
1) Valorile lungimilor segmentelor sunt obţinute din proiecţie în plan.

Punct început	X / Y	Punct sfârşit	X / Y	Lungime segment (** (m)
1	459.766,807 542.032,547	2	459.777,343 542.026,929	11.94
2	459.777,343 542.026,929	3	459.631,918 542.276,167	288.562
3	459.631,918 542.276,167	4	459.624,099 542.275,625	7.838
4	459.624,099 542.275,625	5	459.766,022 542.032,39	281.612
5	459.766,022 542.032,39	1	459.766,807 542.032,547	0.801

Document care conține date cu caracter personal, protejat de prevederile Regulamentului (UE) nr. 679/2016 și Legii 190/2018

** Lungimile segmentelor sunt determinate în planul de proiecţie Stereo 70 şi sunt rotunjite la 1 milimetru.
*** Distanţa dintre puncte este formată din segmente cumulate ce sunt mai mici decât valoarea 1 milimetru.

Document care conține date cu caracter personal, protejat de prevederile Regulamentului (UE) nr. 679/2016 și Legii 190/2018

DATE DESPRE IMOBILUL NR. 10041

Oficiul de Cadastru şi Publicitate Imobiliară MUREȘ
Biroul de Cadastru şi Publicitate Imobiliară Târnăveni

A. Partea I. Descrierea imobilului

TEREN Extravilan

Adresa: Jud. Mureș

Nr. Crt	Nr cadastral Nr. topografic	Suprafaţa* (mp)	Observaţii / Referinţe
A1		2.000	Sector cadastral:10 Teren neimprejmuit;

B. Partea II. Proprietari şi acte

Inscrieri privitoare la dreptul de proprietate şi alte drepturi reale		Referinţe
/		
Act Administrativ nr. 10701, din 17/07/2002 emis de CJSDPAT MURES;		
B1	Intabulare, drept de PROPRIETATE, dobandit prin Constituire, cota actuala 1/1, cota initiala 1/1	A1
	1) **STAMATE C. EUGENIA-DOINA**, Lipsă CNP.	

C. Partea III. SARCINI .

Inscrieri privind dezmembramintele dreptului de proprietate, drepturi reale de garanţie şi sarcini	Referinţe
NU SUNT	

Document care conține date cu caracter personal, protejat de prevederile Regulamentului (UE) nr. 679/2016 și Legii 190/2018

Anexa Nr. 1 La Partea I

Teren

Nr cadastral	Suprafaţa (mp)*	Observaţii / Referinţe
	2.000	

* Suprafaţa este determinată in planul de proiecţie Stereo 70.

DETALII LINIARE IMOBIL

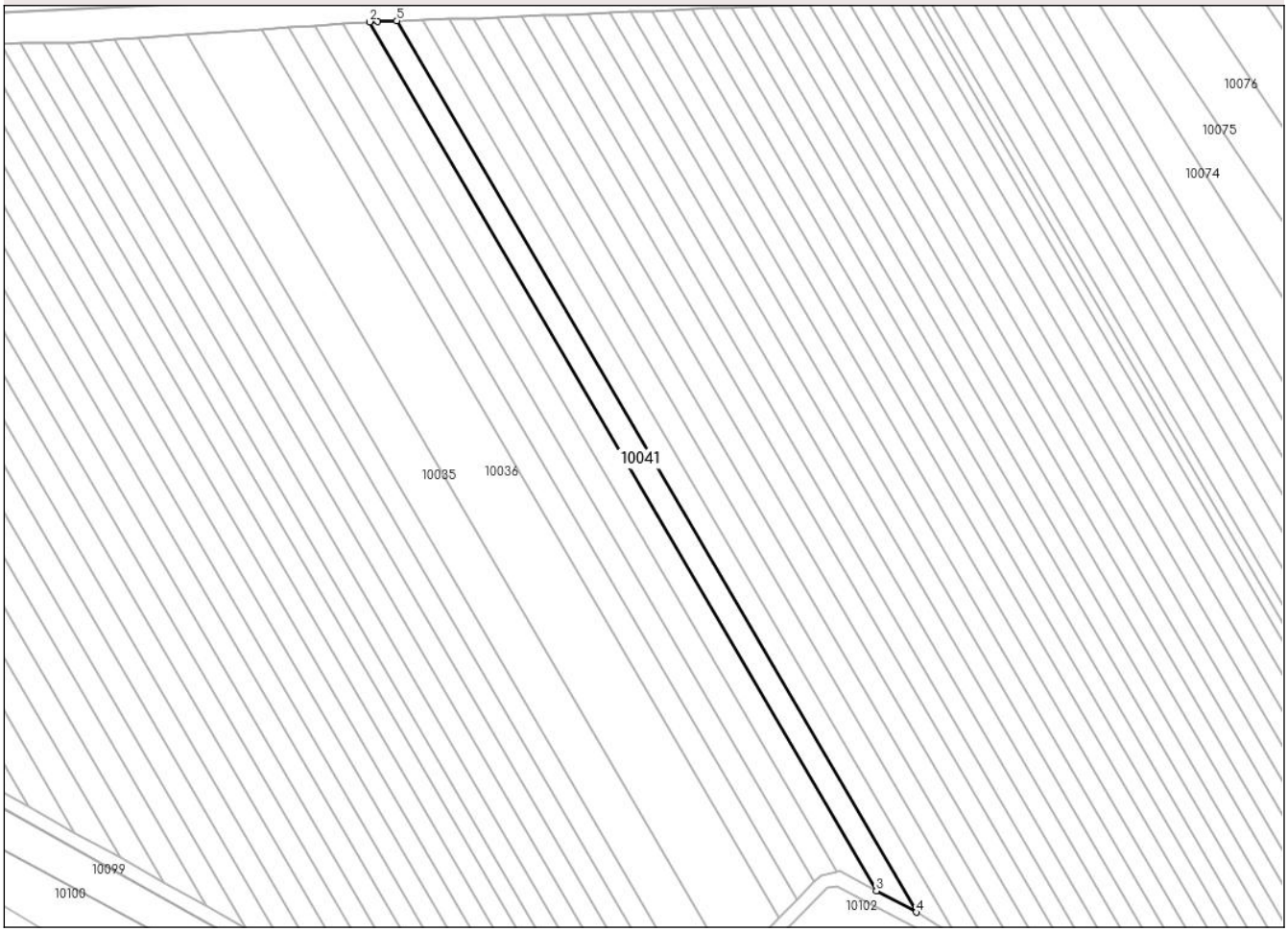

Date referitoare la teren

Crt	Categorie folosință	Intra vilan	Suprafaţa (mp)	Tarla	Parcelă	Nr. topo	Observaţii / Referinţe
1	arabil	NU	2.000	10	305/43	-	

Lungime Segmente
1) Valorile lungimilor segmentelor sunt obţinute din proiecţie în plan.

Punct început	X / Y	Punct sfârşit	X / Y	Lungime segment (** (m)
1	459.634,076 542.276,317	2	459.631,918 542.276,167	2.163
2	459.631,918 542.276,167	3	459.777,343 542.026,929	288.562
3	459.777,343 542.026,929	4	459.788,841 542.020,799	13.03
4	459.788,841 542.020,799	5	459.639,654 542.276,484	296.026
5	459.639,654 542.276,484	1	459.634,076 542.276,317	5.58

Document care conține date cu caracter personal, protejat de prevederile Regulamentului (UE) nr. 679/2016 și Legii 190/2018

** Lungimile segmentelor sunt determinate în planul de proiecţie Stereo 70 şi sunt rotunjite la 1 milimetru.
*** Distanţa dintre puncte este formată din segmente cumulate ce sunt mai mici decât valoarea 1 milimetru.

Document care conține date cu caracter personal, protejat de prevederile Regulamentului (UE) nr. 679/2016 și Legii 190/2018

DATE DESPRE IMOBILUL NR. 10042

Oficiul de Cadastru şi Publicitate Imobiliară MUREȘ
Biroul de Cadastru şi Publicitate Imobiliară Târnăveni

A. Partea I. Descrierea imobilului

TEREN Extravilan

Adresa: Jud. Mureș

Nr. Crt	Nr cadastral Nr. topografic	Suprafaţa* (mp)	Observaţii / Referinţe
A1		2.000	Sector cadastral:10 Teren neimprejmuit;

B. Partea II. Proprietari şi acte

Inscrieri privitoare la dreptul de proprietate şi alte drepturi reale		Referinţe
/		
Act Administrativ nr. 10081, din 12/10/1994 emis de CJSDPAT MURES;		
B1	Intabulare, drept de PROPRIETATE, dobandit prin Constituire, cota actuala 1/1, cota initiala 1/1	A1
	1) **DEGETARU GH. MARIA**, Lipsă CNP.	

C. Partea III. SARCINI .

Inscrieri privind dezmembramintele dreptului de proprietate, drepturi reale de garanţie şi sarcini	Referinţe
NU SUNT	

Document care conține date cu caracter personal, protejat de prevederile Regulamentului (UE) nr. 679/2016 și Legii 190/2018

Anexa Nr. 1 La Partea I

Teren

Nr cadastral	Suprafaţa (mp)*	Observaţii / Referinţe
	2.000	

* Suprafaţa este determinată in planul de proiecţie Stereo 70.

DETALII LINIARE IMOBIL

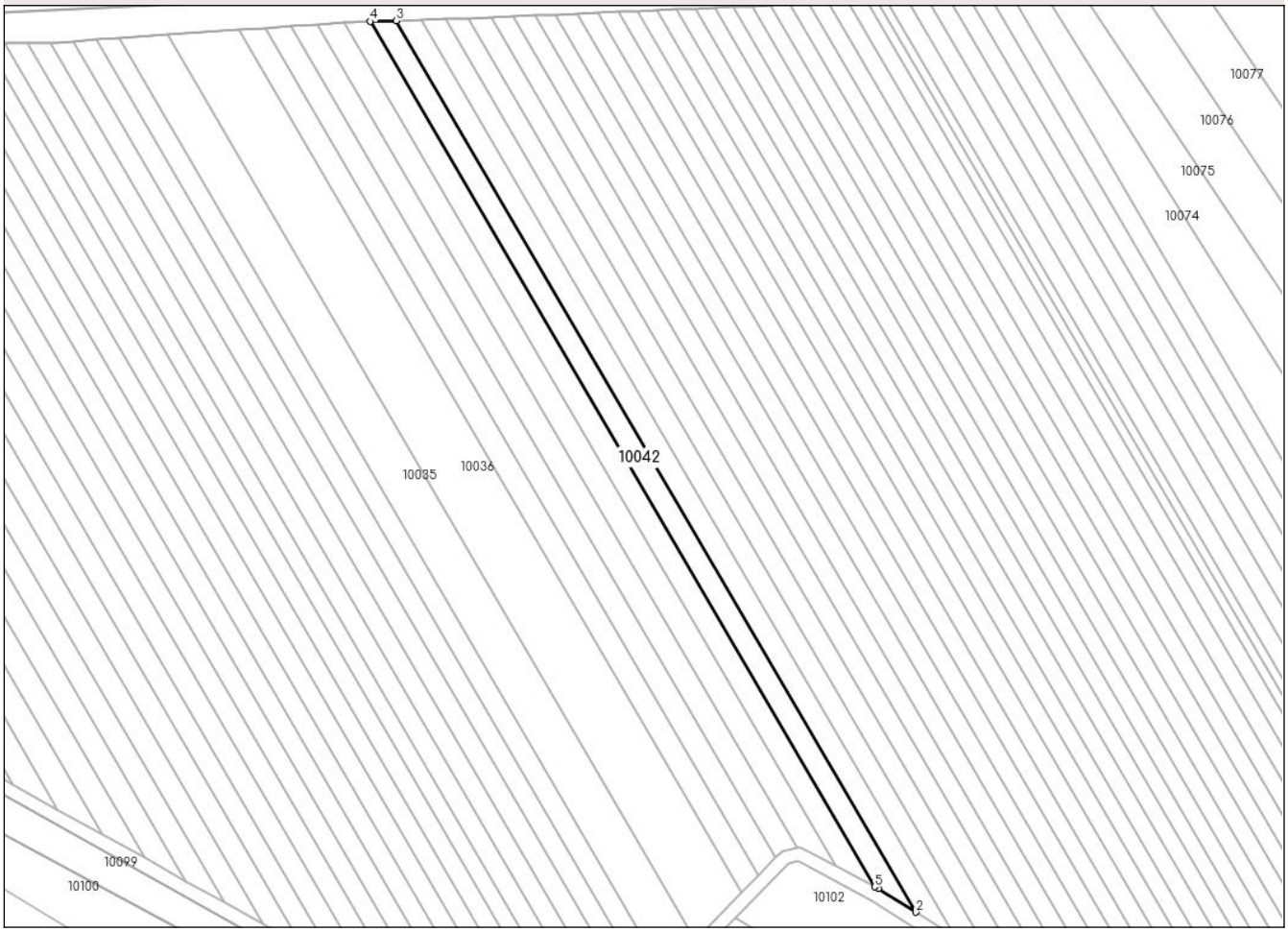

Date referitoare la teren

Crt	Categorie folosință	Intra vilan	Suprafaţa (mp)	Tarla	Parcelă	Nr. topo	Observaţii / Referinţe
1	arabil	NU	2.000	10	305/45	-	

Lungime Segmente
1) Valorile lungimilor segmentelor sunt obţinute din proiecţie în plan.

Punct început	X / Y	Punct sfârşit	X / Y	Lungime segment (** (m)
1	459.789,885 542.020,242	2	459.800,92 542.013,309	13.032
2	459.800,92 542.013,309	3	459.647,23 542.276,71	304.96
3	459.647,23 542.276,71	4	459.639,654 542.276,484	7.579
4	459.639,654 542.276,484	5	459.788,841 542.020,799	296.026
5	459.788,841 542.020,799	1	459.789,885 542.020,242	1.183

Document care conține date cu caracter personal, protejat de prevederile Regulamentului (UE) nr. 679/2016 și Legii 190/2018

** Lungimile segmentelor sunt determinate în planul de proiecţie Stereo 70 şi sunt rotunjite la 1 milimetru.
*** Distanţa dintre puncte este formată din segmente cumulate ce sunt mai mici decât valoarea 1 milimetru.

DATE DESPRE IMOBILUL NR. 10043

Oficiul de Cadastru şi Publicitate Imobiliară MUREȘ
Biroul de Cadastru şi Publicitate Imobiliară Târnăveni

A. Partea I. Descrierea imobilului

TEREN Extravilan

Adresa: Jud. Mureș

Nr. Crt	Nr cadastral Nr. topografic	Suprafaţa* (mp)	Observaţii / Referinţe
A1		2.000	Sector cadastral:10 Teren neimprejmuit;

B. Partea II. Proprietari şi acte

Inscrieri privitoare la dreptul de proprietate şi alte drepturi reale		Referinţe
/		
Act Administrativ nr. 10056, din 12/09/1994 emis de CJSDPAT MURES;		
B1	Intabulare, drept de PROPRIETATE, dobandit prin Constituire, cota actuala 1/1, cota initiala 1/1	A1
	1) **STUPAR N. PARASCHIVA**, Lipsă CNP.	

C. Partea III. SARCINI .

Inscrieri privind dezmembramintele dreptului de proprietate, drepturi reale de garanţie şi sarcini	Referinţe
NU SUNT	

Document care conține date cu caracter personal, protejat de prevederile Regulamentului (UE) nr. 679/2016 și Legii 190/2018

Anexa Nr. 1 La Partea I

Teren

Nr cadastral	Suprafaţa (mp)*	Observaţii / Referinţe
	2.000	

* Suprafaţa este determinată in planul de proiecţie Stereo 70.

DETALII LINIARE IMOBIL

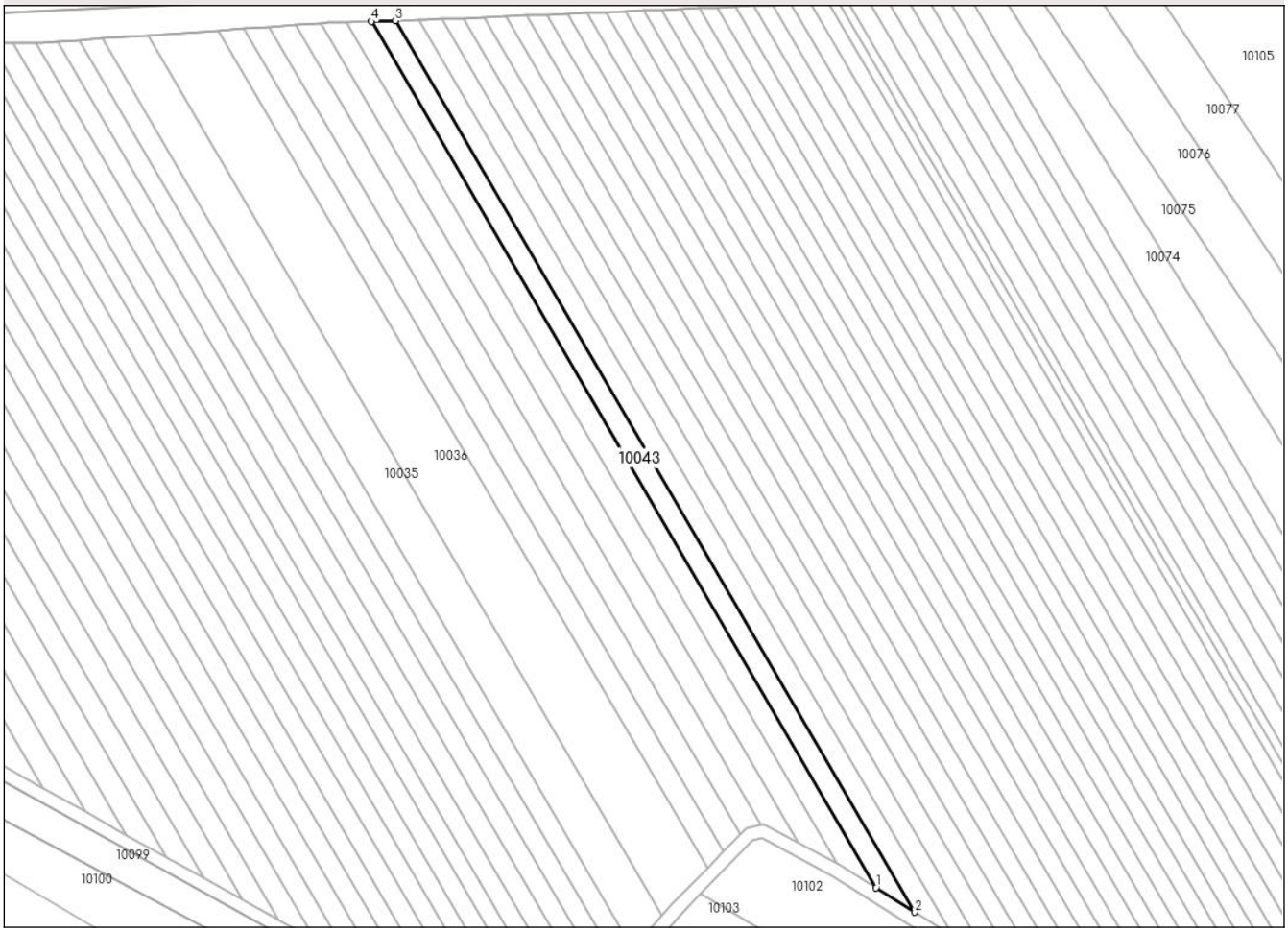

Date referitoare la teren

Crt	Categorie folosință	Intra vilan	Suprafaţa (mp)	Tarla	Parcelă	Nr. topo	Observaţii / Referinţe
1	arabil	NU	2.000	10	305/46	-	

Lungime Segmente
1) Valorile lungimilor segmentelor sunt obţinute din proiecţie în plan.

Punct început	X / Y	Punct sfârşit	X / Y	Lungime segment (** (m)
1	459.800,92 542.013,309	2	459.812,736 542.005,884	13.955
2	459.812,736 542.005,884	3	459.654,586 542.276,93	313.811
3	459.654,586 542.276,93	4	459.647,23 542.276,71	7.359
4	459.647,23 542.276,71	1	459.800,92 542.013,309	304.96

**** Lungimile segmentelor sunt determinate în planul de proiecţie Stereo 70 şi sunt rotunjite la 1 milimetru.**

Document care conține date cu caracter personal, protejat de prevederile Regulamentului (UE) nr. 679/2016 și Legii 190/2018

***** Distanţa dintre puncte este formată din segmente cumulate ce sunt mai mici decât valoarea 1 milimetru.**

Document care conține date cu caracter personal, protejat de prevederile Regulamentului (UE) nr. 679/2016 și Legii 190/2018

DATE DESPRE IMOBILUL NR. 10044

Oficiul de Cadastru şi Publicitate Imobiliară MUREȘ
Biroul de Cadastru şi Publicitate Imobiliară Târnăveni

A. Partea I. Descrierea imobilului

TEREN Extravilan

Adresa: Jud. Mureș

Nr. Crt	Nr cadastral Nr. topografic	Suprafaţa* (mp)	Observaţii / Referinţe
A1		2.000	Sector cadastral:10 Teren neimprejmuit;

B. Partea II. Proprietari şi acte

Inscrieri privitoare la dreptul de proprietate şi alte drepturi reale		Referinţe
/		
Act Administrativ nr. 10293, din 26/02/1996 emis de CJSDPAT MURES;		
B1	Intabulare, drept de PROPRIETATE, dobandit prin Constituire, cota actuala 1/1, cota initiala 1/1	A1
	1) **FURNEA O. MARGARETA**, Lipsă CNP.	
Act Administrativ nr. 1821, din 09/04/2025 emis de PRIMARIA COMUNEI BAHNEA;		
B2	Se noteaza posesia de fapt asupra suprafetei de 2000 mp, in favoarea lui:	A1
	1) **SZOKE MARIA**	

C. Partea III. SARCINI .

Inscrieri privind dezmembramintele dreptului de proprietate, drepturi reale de garanţie şi sarcini	Referinţe
NU SUNT	

Anexa Nr. 1 La Partea I

Teren

Nr cadastral	Suprafaţa (mp)*	Observaţii / Referinţe
	2.000	

* Suprafaţa este determinată in planul de proiecţie Stereo 70.

DETALII LINIARE IMOBIL

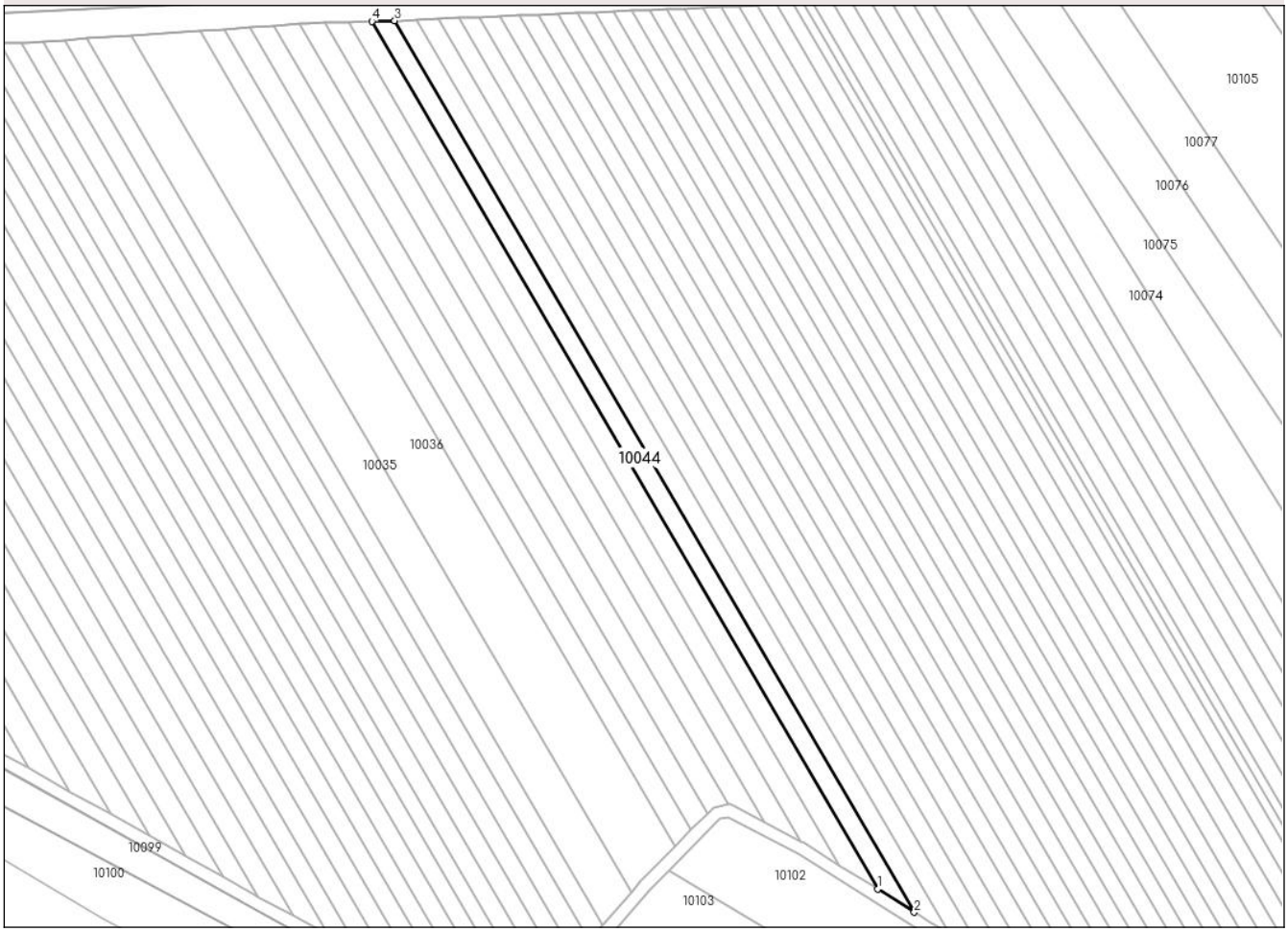

Date referitoare la teren

Crt	Categorie folosință	Intra vilan	Suprafaţa (mp)	Tarla	Parcelă	Nr. topo	Observaţii / Referinţe
1	arabil	NU	2.000	10	305/47	-	

Lungime Segmente
1) Valorile lungimilor segmentelor sunt obţinute din proiecţie în plan.

Punct început	X / Y	Punct sfârşit	X / Y	Lungime segment (** (m)
1	459.812,736 542.005,884	2	459.824,229 541.998,662	13.574
2	459.824,229 541.998,662	3	459.661,74 542.277,144	322.42
3	459.661,74 542.277,144	4	459.654,586 542.276,93	7.157
4	459.654,586 542.276,93	1	459.812,736 542.005,884	313.811

**** Lungimile segmentelor sunt determinate în planul de proiecţie Stereo 70 şi sunt rotunjite la 1 milimetru.**

Document care conține date cu caracter personal, protejat de prevederile Regulamentului (UE) nr. 679/2016 și Legii 190/2018

***** Distanţa dintre puncte este formată din segmente cumulate ce sunt mai mici decât valoarea 1 milimetru.**

Document care conține date cu caracter personal, protejat de prevederile Regulamentului (UE) nr. 679/2016 și Legii 190/2018

DATE DESPRE IMOBILUL NR. 10045

Oficiul de Cadastru şi Publicitate Imobiliară MUREȘ
Biroul de Cadastru şi Publicitate Imobiliară Târnăveni

A. Partea I. Descrierea imobilului

TEREN Extravilan

Adresa: Jud. Mureș

Nr. Crt	Nr cadastral Nr. topografic	Suprafaţa* (mp)	Observaţii / Referinţe
A1		2.000	Sector cadastral:10 Teren neimprejmuit;

B. Partea II. Proprietari şi acte

Inscrieri privitoare la dreptul de proprietate şi alte drepturi reale		Referinţe
/		
Act Administrativ nr. 10131, din 15/03/1995 emis de CJSDPAT MURES;		
B1	Intabulare, drept de PROPRIETATE, dobandit prin Constituire, cota actuala 1/1, cota initiala 1/1	A1
	1) **STUPAR L. CLAUDIA**, Lipsă CNP.	
Act Administrativ nr. 1821, din 09/04/2025 emis de PRIMARIA COMUNEI BAHNEA;		
B2	Se noteaza posesia de fapt asupra suprafetei de 2000 mp, in favoarea lui:	A1
	1) **SZOKE MARIA**	

C. Partea III. SARCINI .

Inscrieri privind dezmembramintele dreptului de proprietate, drepturi reale de garanţie şi sarcini	Referinţe
NU SUNT	

Document care conține date cu caracter personal, protejat de prevederile Regulamentului (UE) nr. 679/2016 și Legii 190/2018

Anexa Nr. 1 La Partea I

Teren

Nr cadastral	Suprafaţa (mp)*	Observaţii / Referinţe
	2.000	

* Suprafaţa este determinată in planul de proiecţie Stereo 70.

DETALII LINIARE IMOBIL

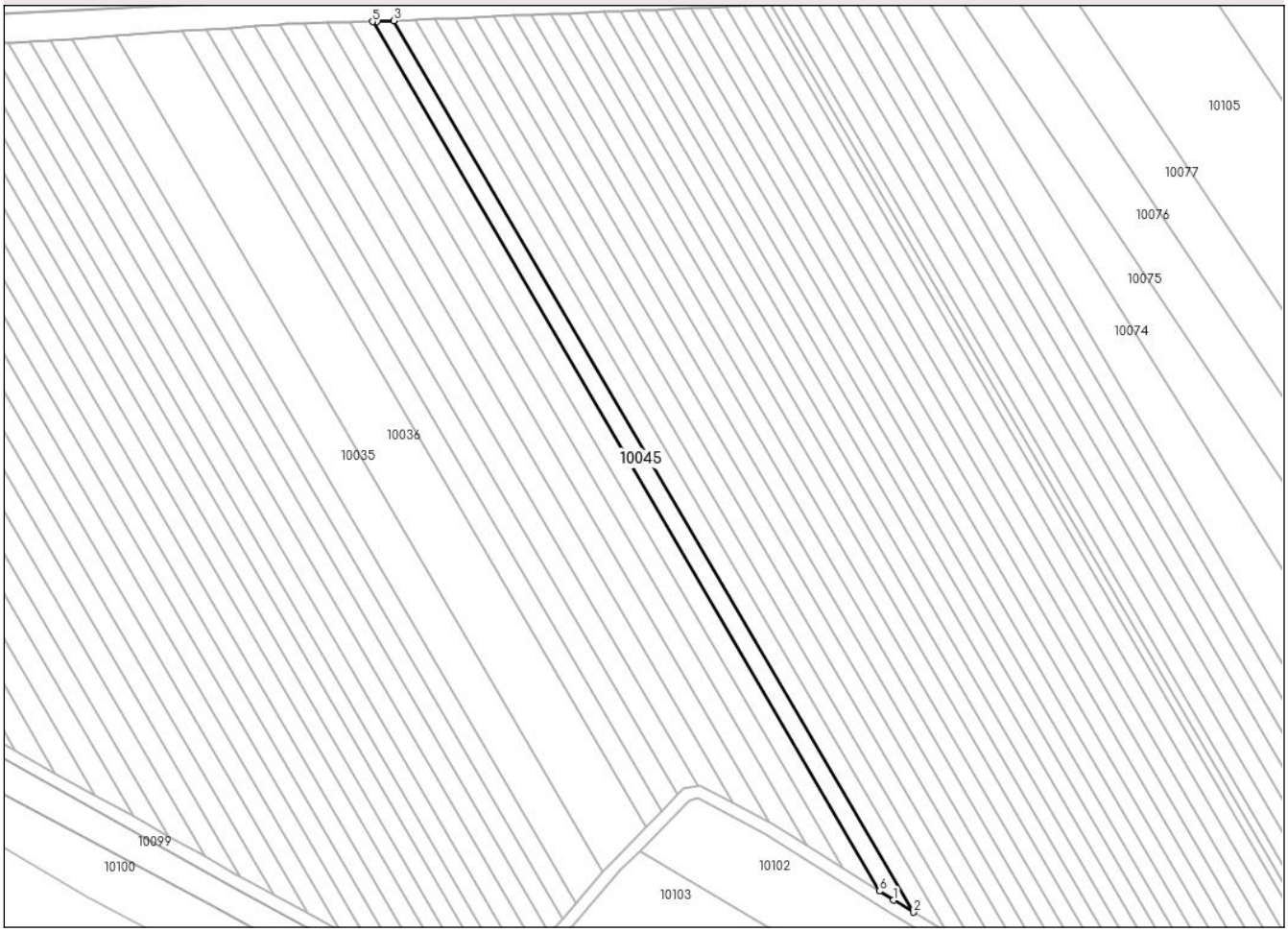

Date referitoare la teren

Crt	Categorie folosință	Intra vilan	Suprafaţa (mp)	Tarla	Parcelă	Nr. topo	Observaţii / Referinţe
1	arabil	NU	2.000	10	305/48	-	

Lungime Segmente
1) Valorile lungimilor segmentelor sunt obţinute din proiecţie în plan.

Punct început	X / Y	Punct sfârşit	X / Y	Lungime segment (** (m)
1	459.828,797 541.995,792	2	459.835,247 541.991,932	7.517
2	459.835,247 541.991,932	3	459.668,672 542.277,418	330.529
3	459.668,672 542.277,418	4	459.663,252 542.277,189	5.425
4	459.663,252 542.277,189	5	459.661,74 542.277,144	1.513
5	459.661,74 542.277,144	6	459.824,229 541.998,662	322.42

Document care conține date cu caracter personal, protejat de prevederile Regulamentului (UE) nr. 679/2016 și Legii 190/2018

Punct început	X / Y	Punct sfârşit	X / Y	Lungime segment (** (m)
6	459.824,229 541.998,662	1	459.828,797 541.995,792	5.395

** Lungimile segmentelor sunt determinate în planul de proiecţie Stereo 70 şi sunt rotunjite la 1 milimetru.
*** Distanţa dintre puncte este formată din segmente cumulate ce sunt mai mici decât valoarea 1 milimetru.

Document care conține date cu caracter personal, protejat de prevederile Regulamentului (UE) nr. 679/2016 și Legii 190/2018

DATE DESPRE IMOBILUL NR. 10046

Oficiul de Cadastru şi Publicitate Imobiliară MUREȘ
Biroul de Cadastru şi Publicitate Imobiliară Târnăveni

A. Partea I. Descrierea imobilului

TEREN Extravilan

Adresa: Jud. Mureș

Nr. Crt	Nr cadastral Nr. topografic	Suprafaţa* (mp)	Observaţii / Referinţe
A1		2.000	Sector cadastral:10 Teren neimprejmuit;

B. Partea II. Proprietari şi acte

Inscrieri privitoare la dreptul de proprietate şi alte drepturi reale		Referinţe
/		
Act Administrativ nr. 10276, din 15/11/1995 emis de CJSDPAT MURES;		
B1	Intabulare, drept de PROPRIETATE, dobandit prin Constituire, cota actuala 1/1, cota initiala 1/1	A1
	1) **VIRCA I. MARIA**, Lipsă CNP.	

C. Partea III. SARCINI .

Inscrieri privind dezmembramintele dreptului de proprietate, drepturi reale de garanţie şi sarcini	Referinţe
NU SUNT	

Document care conține date cu caracter personal, protejat de prevederile Regulamentului (UE) nr. 679/2016 și Legii 190/2018

Anexa Nr. 1 La Partea I

Teren

Nr cadastral	Suprafaţa (mp)*	Observaţii / Referinţe
	2.000	

* Suprafaţa este determinată in planul de proiecţie Stereo 70.

DETALII LINIARE IMOBIL

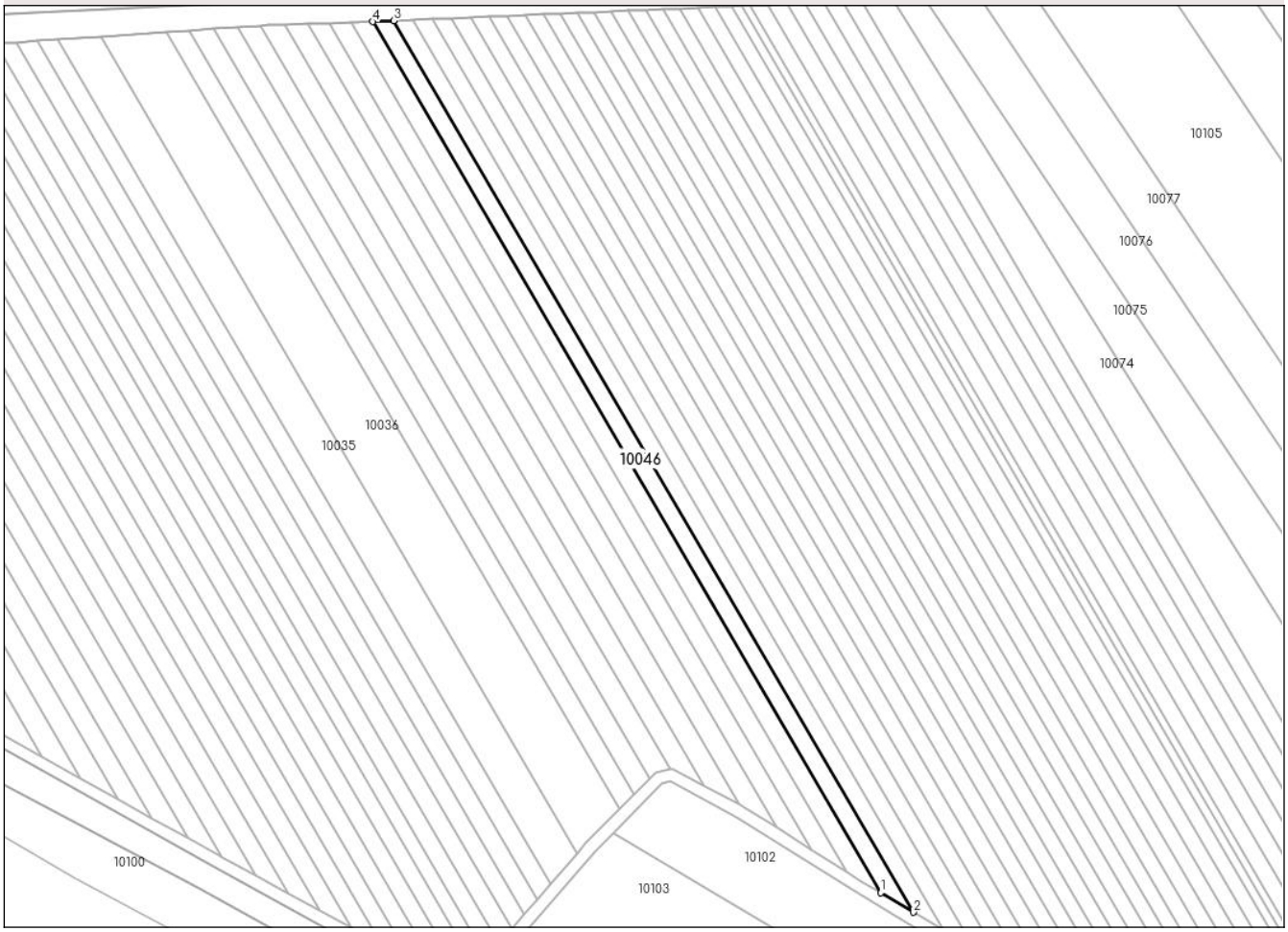

Date referitoare la teren

Crt	Categorie folosință	Intra vilan	Suprafaţa (mp)	Tarla	Parcelă	Nr. topo	Observaţii / Referinţe
1	arabil	NU	2.000	10	305/50	-	

Lungime Segmente
1) Valorile lungimilor segmentelor sunt obţinute din proiecţie în plan.

Punct început	X / Y	Punct sfârşit	X / Y	Lungime segment (** (m)
1	459.835,247 541.991,932	2	459.845,888 541.985,564	12.401
2	459.845,888 541.985,564	3	459.675,43 542.277,703	338.232
3	459.675,43 542.277,703	4	459.668,672 542.277,418	6.764
4	459.668,672 542.277,418	1	459.835,247 541.991,932	330.529

**** Lungimile segmentelor sunt determinate în planul de proiecţie Stereo 70 şi sunt rotunjite la 1 milimetru.**

Document care conține date cu caracter personal, protejat de prevederile Regulamentului (UE) nr. 679/2016 și Legii 190/2018

***** Distanţa dintre puncte este formată din segmente cumulate ce sunt mai mici decât valoarea 1 milimetru.**

Document care conține date cu caracter personal, protejat de prevederile Regulamentului (UE) nr. 679/2016 și Legii 190/2018

DATE DESPRE IMOBILUL NR. 10047

Oficiul de Cadastru şi Publicitate Imobiliară MUREȘ
Biroul de Cadastru şi Publicitate Imobiliară Târnăveni

A. Partea I. Descrierea imobilului

TEREN Extravilan

Adresa: Jud. Mureș

Nr. Crt	Nr cadastral Nr. topografic	Suprafaţa* (mp)	Observaţii / Referinţe
A1		1.900	Sector cadastral:10 Teren neimprejmuit;

B. Partea II. Proprietari şi acte

Inscrieri privitoare la dreptul de proprietate şi alte drepturi reale		Referinţe
/		
Act Administrativ nr. 10044, din 09/09/1994 emis de CJSDPAT MURES;		
B1	Intabulare, drept de PROPRIETATE, dobandit prin Constituire, cota actuala 1/1, cota initiala 1/1	A1
	1) **DÉZSI A. ILEANA**, Lipsă CNP.	

C. Partea III. SARCINI .

Inscrieri privind dezmembramintele dreptului de proprietate, drepturi reale de garanţie şi sarcini	Referinţe
NU SUNT	

Document care conține date cu caracter personal, protejat de prevederile Regulamentului (UE) nr. 679/2016 și Legii 190/2018

Anexa Nr. 1 La Partea I

Teren

Nr cadastral	Suprafaţa (mp)*	Observaţii / Referinţe
	1.900	

* Suprafaţa este determinată in planul de proiecţie Stereo 70.

DETALII LINIARE IMOBIL

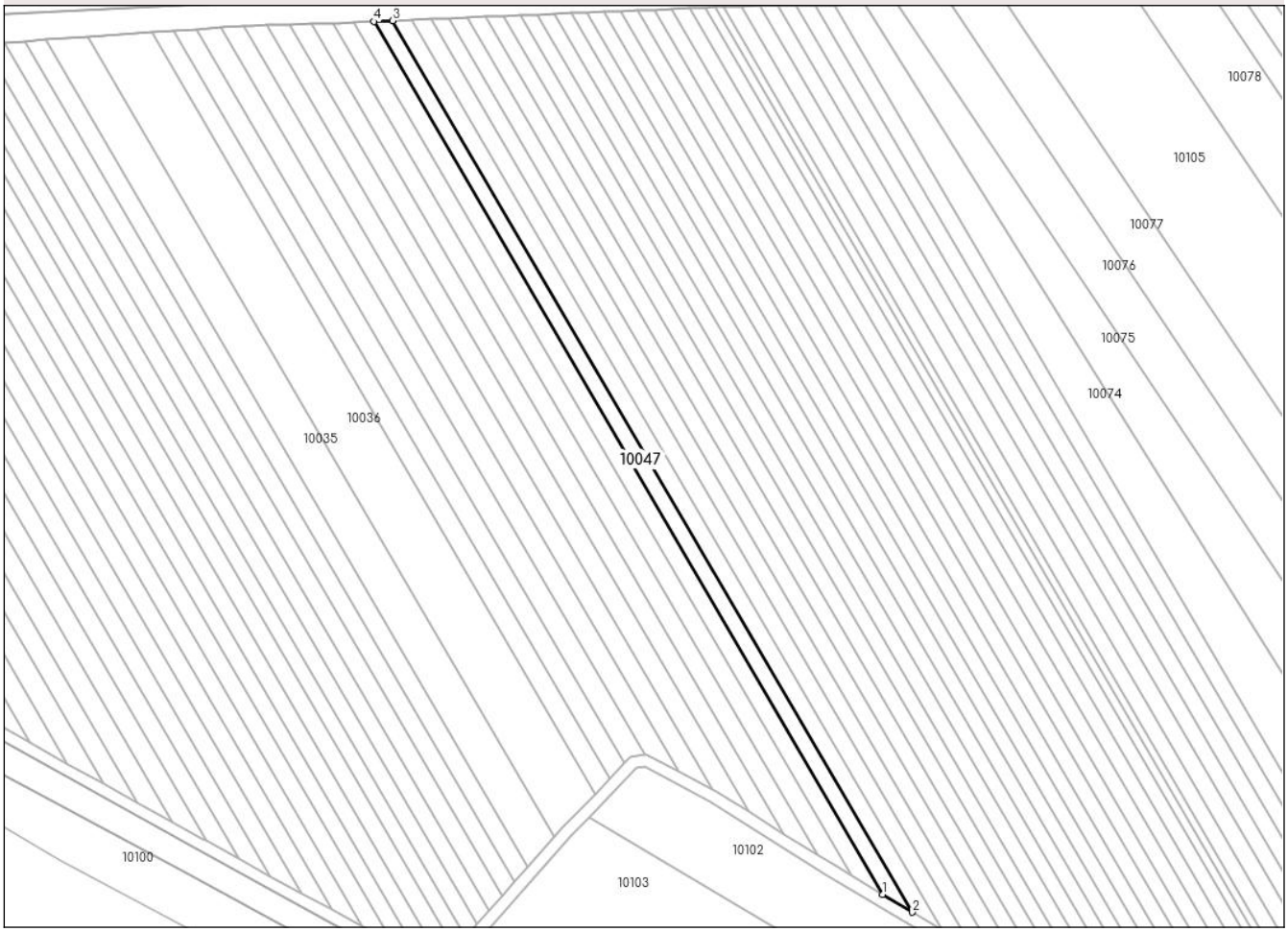

Date referitoare la teren

Crt	Categorie folosință	Intra vilan	Suprafaţa (mp)	Tarla	Parcelă	Nr. topo	Observaţii / Referinţe
1	arabil	NU	1.900	10	305/50	-	

Lungime Segmente
1) Valorile lungimilor segmentelor sunt obţinute din proiecţie în plan.

Punct început	X / Y	Punct sfârşit	X / Y	Lungime segment (** (m)
1	459.845,888 541.985,564	2	459.855,777 541.979,645	11.525
2	459.855,777 541.979,645	3	459.681,711 542.277,969	345.393
3	459.681,711 542.277,969	4	459.675,43 542.277,703	6.287
4	459.675,43 542.277,703	1	459.845,888 541.985,564	338.232

**** Lungimile segmentelor sunt determinate în planul de proiecţie Stereo 70 şi sunt rotunjite la 1 milimetru.**

Document care conține date cu caracter personal, protejat de prevederile Regulamentului (UE) nr. 679/2016 și Legii 190/2018

***** Distanţa dintre puncte este formată din segmente cumulate ce sunt mai mici decât valoarea 1 milimetru.**

Document care conține date cu caracter personal, protejat de prevederile Regulamentului (UE) nr. 679/2016 și Legii 190/2018

DATE DESPRE IMOBILUL NR. 10048

Oficiul de Cadastru şi Publicitate Imobiliară MUREȘ
Biroul de Cadastru şi Publicitate Imobiliară Târnăveni

A. Partea I. Descrierea imobilului

TEREN Extravilan

Adresa: Jud. Mureș

Nr. Crt	Nr cadastral Nr. topografic	Suprafaţa* (mp)	Observaţii / Referinţe
A1		2.000	Sector cadastral:10 Teren neimprejmuit;

B. Partea II. Proprietari şi acte

Inscrieri privitoare la dreptul de proprietate şi alte drepturi reale		Referinţe
/		
Act Administrativ nr. 10193, din 17/05/1995 emis de CJSDPAT MURES;		
B1	Intabulare, drept de PROPRIETATE, dobandit prin Constituire, cota actuala 1/1, cota initiala 1/1	A1
	1) **SZASZ ŞT. TIBERIU**, Lipsă CNP.	

C. Partea III. SARCINI .

Inscrieri privind dezmembramintele dreptului de proprietate, drepturi reale de garanţie şi sarcini	Referinţe
NU SUNT	

Document care conține date cu caracter personal, protejat de prevederile Regulamentului (UE) nr. 679/2016 și Legii 190/2018

Anexa Nr. 1 La Partea I

Teren

Nr cadastral	Suprafaţa (mp)*	Observaţii / Referinţe
	2.000	

* Suprafaţa este determinată in planul de proiecţie Stereo 70.

DETALII LINIARE IMOBIL

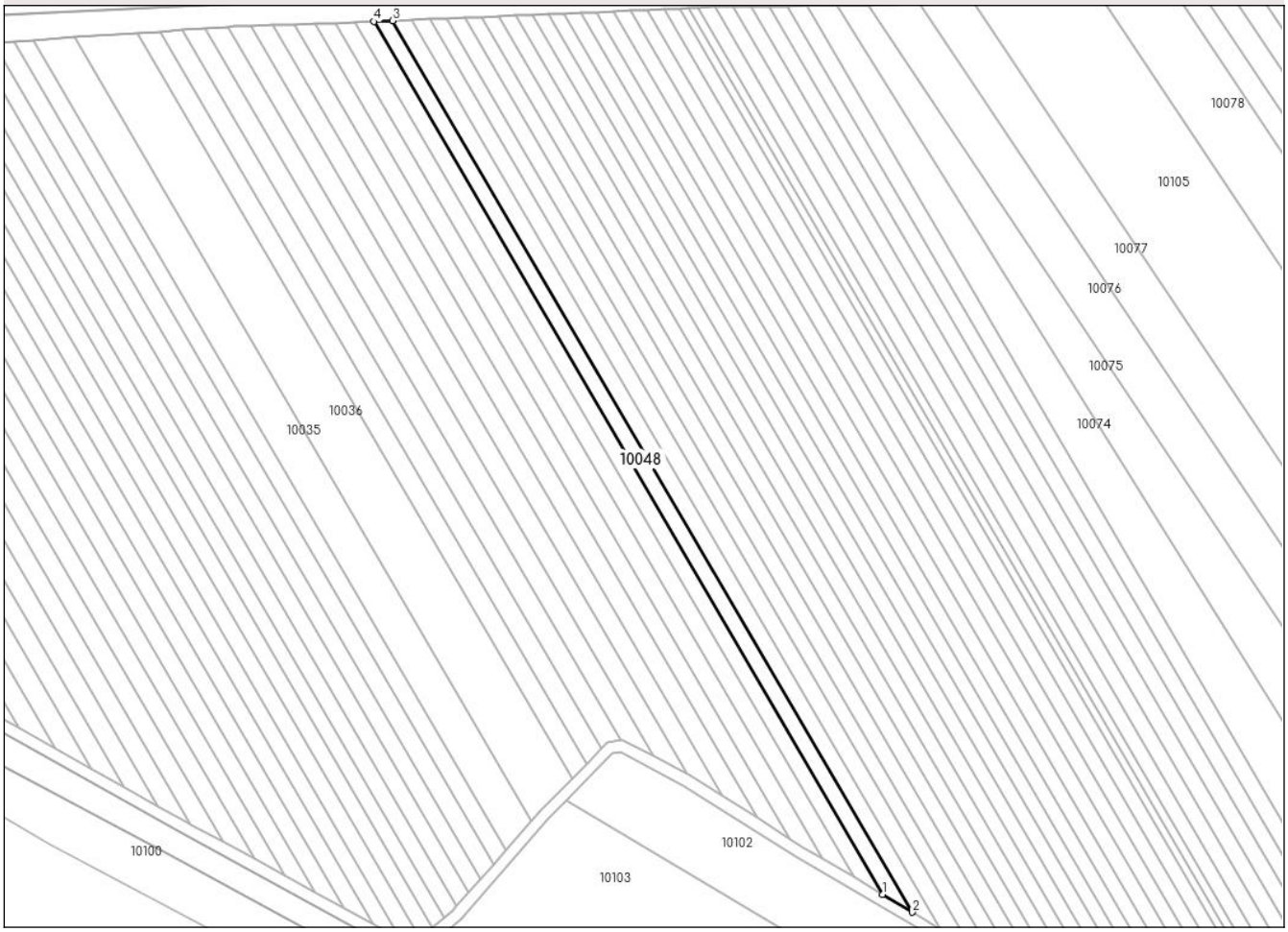

Date referitoare la teren

Crt	Categorie folosință	Intra vilan	Suprafaţa (mp)	Tarla	Parcelă	Nr. topo	Observaţii / Referinţe
1	arabil	NU	2.000	10	305/58	-	

Lungime Segmente
1) Valorile lungimilor segmentelor sunt obţinute din proiecţie în plan.

Punct început	X / Y	Punct sfârşit	X / Y	Lungime segment (** (m)
1	459.855,777 541.979,645	2	459.865,969 541.973,546	11.877
2	459.865,969 541.973,546	3	459.688,184 542.278,242	352.771
3	459.688,184 542.278,242	4	459.681,711 542.277,969	6.479
4	459.681,711 542.277,969	1	459.855,777 541.979,645	345.393

**** Lungimile segmentelor sunt determinate în planul de proiecţie Stereo 70 şi sunt rotunjite la 1 milimetru.**

Document care conține date cu caracter personal, protejat de prevederile Regulamentului (UE) nr. 679/2016 și Legii 190/2018

***** Distanţa dintre puncte este formată din segmente cumulate ce sunt mai mici decât valoarea 1 milimetru.**

Document care conține date cu caracter personal, protejat de prevederile Regulamentului (UE) nr. 679/2016 și Legii 190/2018

DATE DESPRE IMOBILUL NR. 10049

Oficiul de Cadastru şi Publicitate Imobiliară MUREȘ
Biroul de Cadastru şi Publicitate Imobiliară Târnăveni

A. Partea I. Descrierea imobilului

TEREN Extravilan

Adresa: Jud. Mureș

Nr. Crt	Nr cadastral Nr. topografic	Suprafaţa* (mp)	Observaţii / Referinţe
A1		2.000	Sector cadastral:10 Teren neimprejmuit;

B. Partea II. Proprietari şi acte

Inscrieri privitoare la dreptul de proprietate şi alte drepturi reale		Referinţe
/		
Act Administrativ nr. 10080, din 12/10/1994 emis de CJSDPAT MURES;		
B1	Intabulare, drept de PROPRIETATE, dobandit prin Constituire, cota actuala 1/1, cota initiala 1/1	A1
	1) **POPA N. IOAN**, Lipsă CNP.	

C. Partea III. SARCINI .

Inscrieri privind dezmembramintele dreptului de proprietate, drepturi reale de garanţie şi sarcini	Referinţe
NU SUNT	

Document care conține date cu caracter personal, protejat de prevederile Regulamentului (UE) nr. 679/2016 și Legii 190/2018

Anexa Nr. 1 La Partea I

Teren

Nr cadastral	Suprafaţa (mp)*	Observaţii / Referinţe
	2.000	

* Suprafaţa este determinată in planul de proiecţie Stereo 70.

DETALII LINIARE IMOBIL

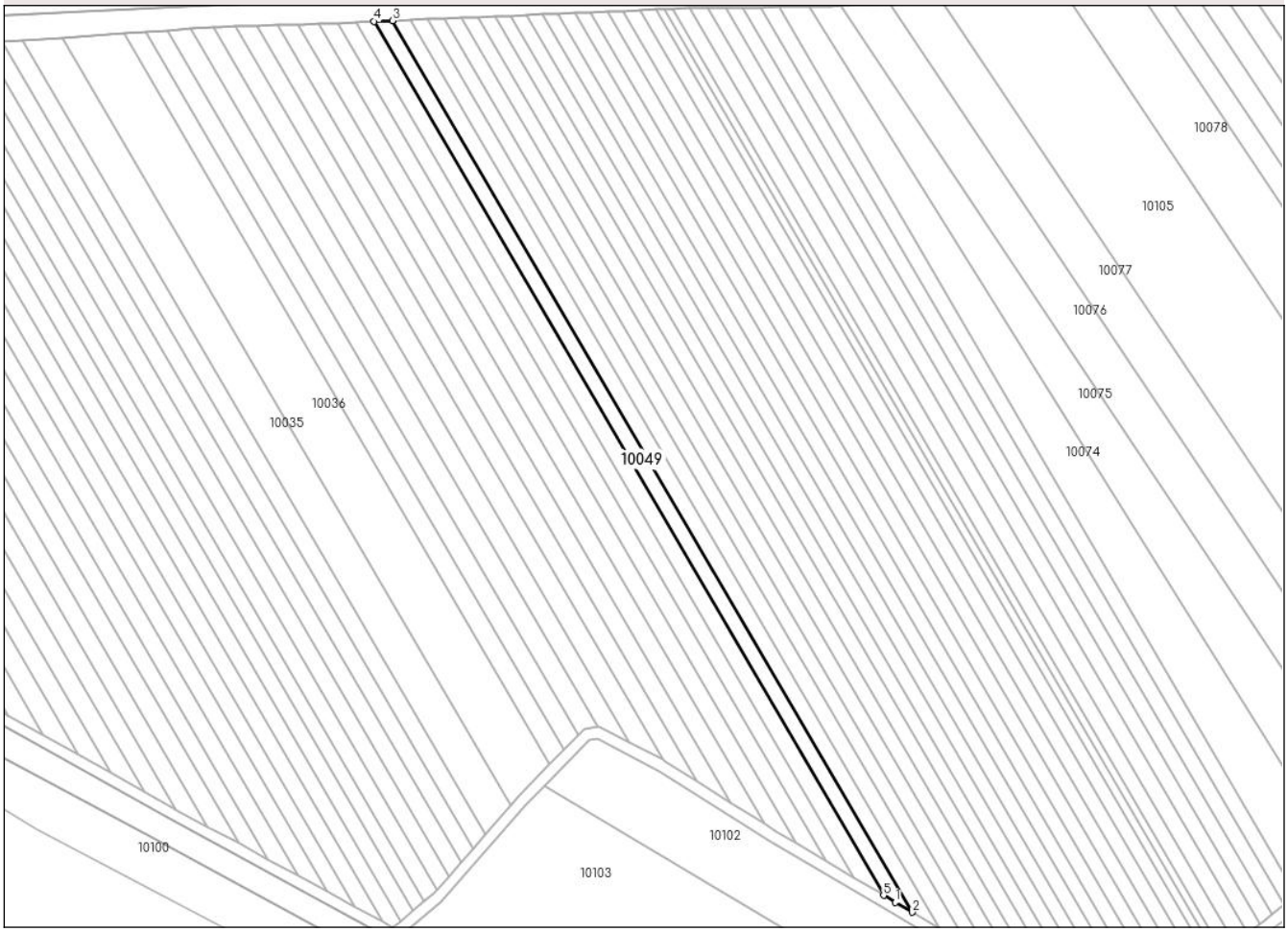

Date referitoare la teren

Crt	Categorie folosință	Intra vilan	Suprafaţa (mp)	Tarla	Parcelă	Nr. topo	Observaţii / Referinţe
1	arabil	NU	2.000	10	305/59	-	

Lungime Segmente
1) Valorile lungimilor segmentelor sunt obţinute din proiecţie în plan.

Punct început	X / Y	Punct sfârşit	X / Y	Lungime segment (** (m)
1	459.870,111 541.971,067	2	459.875,886 541.967,685	6.692
2	459.875,886 541.967,685	3	459.694,526 542.278,51	359.866
3	459.694,526 542.278,51	4	459.688,184 542.278,242	6.348
4	459.688,184 542.278,242	5	459.865,969 541.973,546	352.771
5	459.865,969 541.973,546	1	459.870,111 541.971,067	4.827

Document care conține date cu caracter personal, protejat de prevederile Regulamentului (UE) nr. 679/2016 și Legii 190/2018

** Lungimile segmentelor sunt determinate în planul de proiecţie Stereo 70 şi sunt rotunjite la 1 milimetru.
*** Distanţa dintre puncte este formată din segmente cumulate ce sunt mai mici decât valoarea 1 milimetru.

Document care conține date cu caracter personal, protejat de prevederile Regulamentului (UE) nr. 679/2016 și Legii 190/2018

DATE DESPRE IMOBILUL NR. 10050

Oficiul de Cadastru şi Publicitate Imobiliară MUREȘ
Biroul de Cadastru şi Publicitate Imobiliară Târnăveni

A. Partea I. Descrierea imobilului

TEREN Extravilan

Adresa: Jud. Mureș

Nr. Crt	Nr cadastral Nr. topografic	Suprafaţa* (mp)	Observaţii / Referinţe
A1		2.000	Sector cadastral:10 Teren neimprejmuit;

B. Partea II. Proprietari şi acte

Inscrieri privitoare la dreptul de proprietate şi alte drepturi reale		Referinţe
/		
Act Administrativ nr. 10406, din 25/06/1997 emis de CJSDPAT MURES;		
B1	Intabulare, drept de PROPRIETATE, dobandit prin Constituire, cota actuala 1/1, cota initiala 1/1	A1
	1) **STUPARIU I. IOAN**, Lipsă CNP.	

C. Partea III. SARCINI .

Inscrieri privind dezmembramintele dreptului de proprietate, drepturi reale de garanţie şi sarcini	Referinţe
NU SUNT	

Document care conține date cu caracter personal, protejat de prevederile Regulamentului (UE) nr. 679/2016 și Legii 190/2018

Anexa Nr. 1 La Partea I

Teren

Nr cadastral	Suprafaţa (mp)*	Observaţii / Referinţe
	2.000	

* Suprafaţa este determinată in planul de proiecţie Stereo 70.

DETALII LINIARE IMOBIL

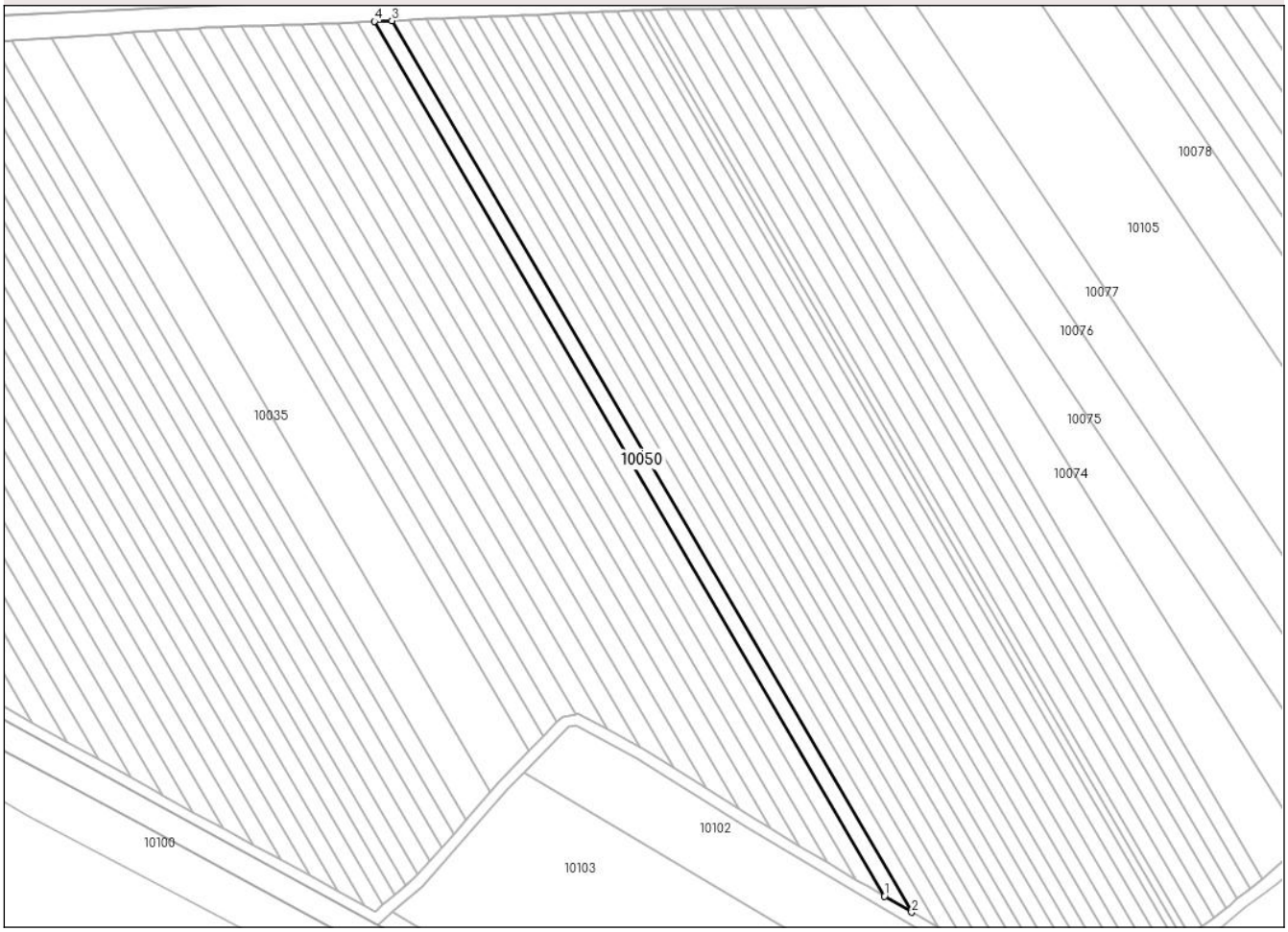

Date referitoare la teren

Crt	Categorie folosință	Intra vilan	Suprafaţa (mp)	Tarla	Parcelă	Nr. topo	Observaţii / Referinţe
1	arabil	NU	2.000	10	305/61	-	

Lungime Segmente
1) Valorile lungimilor segmentelor sunt obţinute din proiecţie în plan.

Punct început	X / Y	Punct sfârşit	X / Y	Lungime segment (** (m)
1	459.875,886 541.967,685	2	459.885,568 541.962,017	11.219
2	459.885,568 541.962,017	3	459.700,746 542.278,773	366.734
3	459.700,746 542.278,773	4	459.694,526 542.278,51	6.226
4	459.694,526 542.278,51	1	459.875,886 541.967,685	359.866

**** Lungimile segmentelor sunt determinate în planul de proiecţie Stereo 70 şi sunt rotunjite la 1 milimetru.**

Document care conține date cu caracter personal, protejat de prevederile Regulamentului (UE) nr. 679/2016 și Legii 190/2018

***** Distanţa dintre puncte este formată din segmente cumulate ce sunt mai mici decât valoarea 1 milimetru.**

Document care conține date cu caracter personal, protejat de prevederile Regulamentului (UE) nr. 679/2016 și Legii 190/2018

DATE DESPRE IMOBILUL NR. 10051

Oficiul de Cadastru şi Publicitate Imobiliară MUREȘ
Biroul de Cadastru şi Publicitate Imobiliară Târnăveni

A. Partea I. Descrierea imobilului

TEREN Extravilan

Adresa: Jud. Mureș

Nr. Crt	Nr cadastral Nr. topografic	Suprafaţa* (mp)	Observaţii / Referinţe
A1		2.000	Sector cadastral:10 Teren neimprejmuit;

B. Partea II. Proprietari şi acte

Inscrieri privitoare la dreptul de proprietate şi alte drepturi reale		Referinţe
/		
Act Administrativ nr. 10028, din 10/06/1994 emis de CJSDPAT MURES;		
B1	Intabulare, drept de PROPRIETATE, dobandit prin Constituire, cota actuala 1/1, cota initiala 1/1	A1
	1) **BORDI L. LADISLAU**, Lipsă CNP.	

C. Partea III. SARCINI .

Inscrieri privind dezmembramintele dreptului de proprietate, drepturi reale de garanţie şi sarcini	Referinţe
NU SUNT	

Document care conține date cu caracter personal, protejat de prevederile Regulamentului (UE) nr. 679/2016 și Legii 190/2018

Anexa Nr. 1 La Partea I

Teren

Nr cadastral	Suprafaţa (mp)*	Observaţii / Referinţe
	2.000	

* Suprafaţa este determinată in planul de proiecţie Stereo 70.

DETALII LINIARE IMOBIL

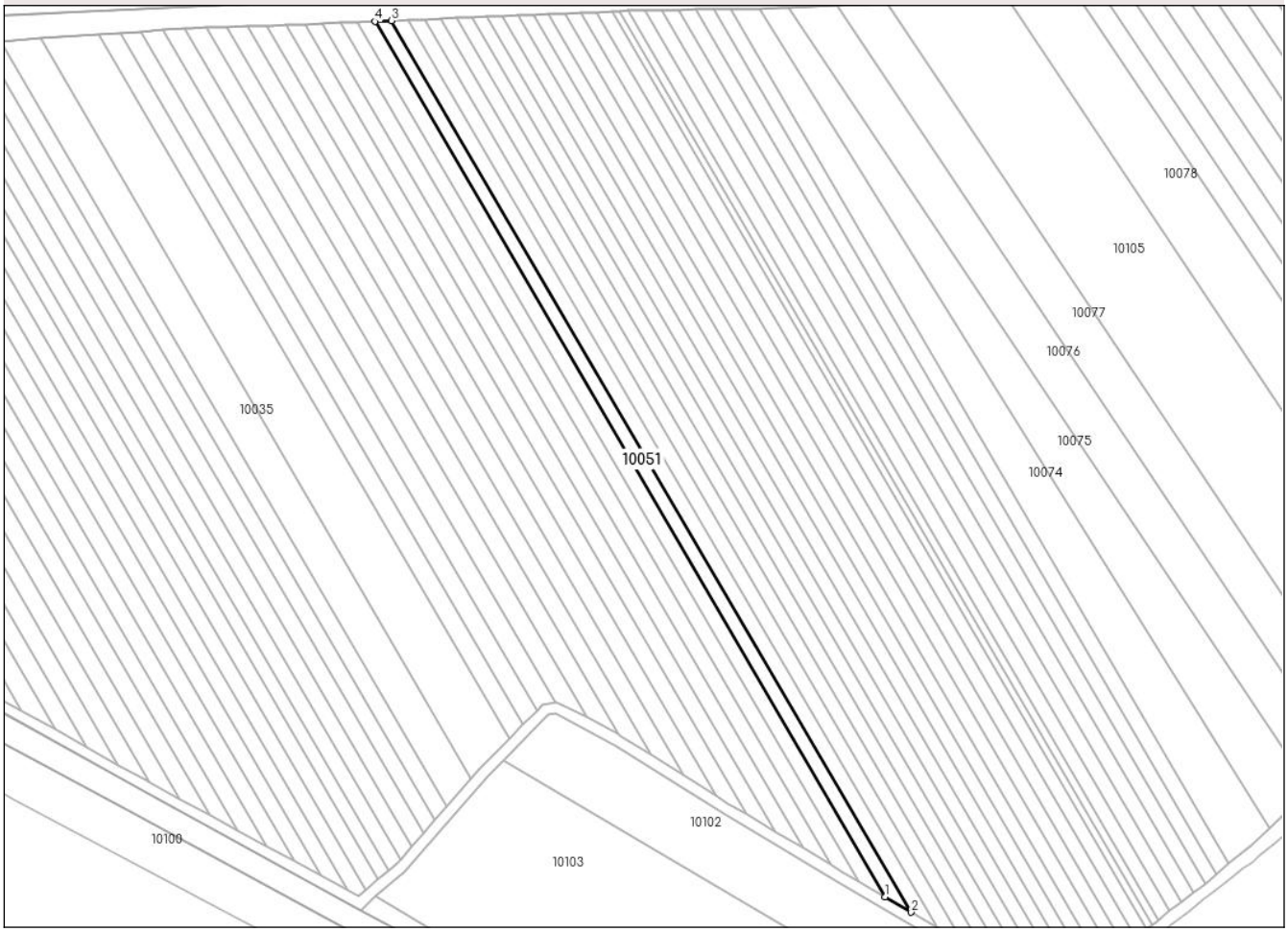

Date referitoare la teren

Crt	Categorie folosință	Intra vilan	Suprafaţa (mp)	Tarla	Parcelă	Nr. topo	Observaţii / Referinţe
1	arabil	NU	2.000	10	305/61	-	

Lungime Segmente
1) Valorile lungimilor segmentelor sunt obţinute din proiecţie în plan.

Punct început	X / Y	Punct sfârşit	X / Y	Lungime segment (** (m)
1	459.885,568 541.962,017	2	459.895,071 541.956,453	11.012
2	459.895,071 541.956,453	3	459.706,852 542.279,031	373.474
3	459.706,852 542.279,031	4	459.700,746 542.278,773	6.111
4	459.700,746 542.278,773	1	459.885,568 541.962,017	366.734

**** Lungimile segmentelor sunt determinate în planul de proiecţie Stereo 70 şi sunt rotunjite la 1 milimetru.**

Document care conține date cu caracter personal, protejat de prevederile Regulamentului (UE) nr. 679/2016 și Legii 190/2018

***** Distanţa dintre puncte este formată din segmente cumulate ce sunt mai mici decât valoarea 1 milimetru.**

Document care conține date cu caracter personal, protejat de prevederile Regulamentului (UE) nr. 679/2016 și Legii 190/2018

DATE DESPRE IMOBILUL NR. 10052

Oficiul de Cadastru şi Publicitate Imobiliară MUREȘ
Biroul de Cadastru şi Publicitate Imobiliară Târnăveni

A. Partea I. Descrierea imobilului

TEREN Extravilan

Adresa: Jud. Mureș

Nr. Crt	Nr cadastral Nr. topografic	Suprafaţa* (mp)	Observaţii / Referinţe
A1		2.000	Sector cadastral:10 Teren neimprejmuit;

B. Partea II. Proprietari şi acte

Inscrieri privitoare la dreptul de proprietate şi alte drepturi reale		Referinţe
/		
Act Administrativ nr. 10257, din 25/08/1995 emis de CJSDPAT MURES;		
B1	Intabulare, drept de PROPRIETATE, dobandit prin Constituire, cota actuala 1/1, cota initiala 1/1	A1
	1) **SZABO I. GHEORGHE**, Lipsă CNP.	

C. Partea III. SARCINI .

Inscrieri privind dezmembramintele dreptului de proprietate, drepturi reale de garanţie şi sarcini	Referinţe
NU SUNT	

Document care conține date cu caracter personal, protejat de prevederile Regulamentului (UE) nr. 679/2016 și Legii 190/2018

Anexa Nr. 1 La Partea I

Teren

Nr cadastral	Suprafaţa (mp)*	Observaţii / Referinţe
	2.000	

* Suprafaţa este determinată in planul de proiecţie Stereo 70.

DETALII LINIARE IMOBIL

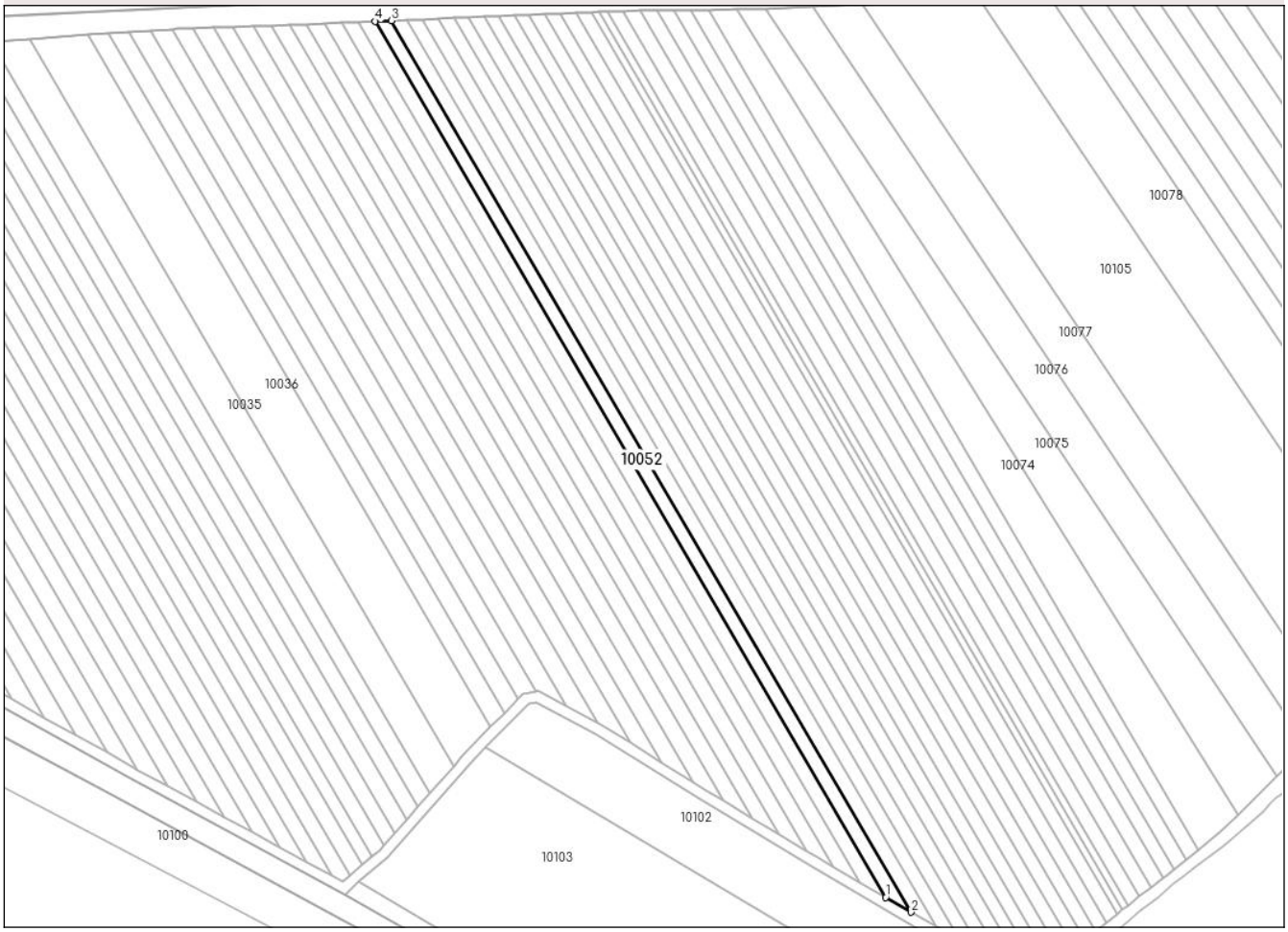

Date referitoare la teren

Crt	Categorie folosință	Intra vilan	Suprafaţa (mp)	Tarla	Parcelă	Nr. topo	Observaţii / Referinţe
1	arabil	NU	2.000	10	305/66	-	

Lungime Segmente
1) Valorile lungimilor segmentelor sunt obţinute din proiecţie în plan.

Punct început	X / Y	Punct sfârşit	X / Y	Lungime segment (** (m)
1	459.895,071 541.956,453	2	459.904,405 541.950,987	10.817
2	459.904,405 541.950,987	3	459.712,85 542.279,284	380.095
3	459.712,85 542.279,284	4	459.706,852 542.279,031	6.003
4	459.706,852 542.279,031	1	459.895,071 541.956,453	373.474

**** Lungimile segmentelor sunt determinate în planul de proiecţie Stereo 70 şi sunt rotunjite la 1 milimetru.**

Document care conține date cu caracter personal, protejat de prevederile Regulamentului (UE) nr. 679/2016 și Legii 190/2018

***** Distanţa dintre puncte este formată din segmente cumulate ce sunt mai mici decât valoarea 1 milimetru.**

Document care conține date cu caracter personal, protejat de prevederile Regulamentului (UE) nr. 679/2016 și Legii 190/2018

DATE DESPRE IMOBILUL NR. 10053

Oficiul de Cadastru şi Publicitate Imobiliară MUREȘ
Biroul de Cadastru şi Publicitate Imobiliară Târnăveni

A. Partea I. Descrierea imobilului

TEREN Extravilan

Adresa: Jud. Mureș

Nr. Crt	Nr cadastral Nr. topografic	Suprafaţa* (mp)	Observaţii / Referinţe
A1		2.000	Sector cadastral:10 Teren neimprejmuit;

B. Partea II. Proprietari şi acte

Inscrieri privitoare la dreptul de proprietate şi alte drepturi reale		Referinţe
/		
Act Administrativ nr. 10388, din 17/10/1996 emis de CJSDPAT MURES;		
B1	Intabulare, drept de PROPRIETATE, dobandit prin Constituire, cota actuala 1/1, cota initiala 1/1	A1
	1) **KEREKES ŞT. ISTVÁN**, Lipsă CNP.	

C. Partea III. SARCINI .

Inscrieri privind dezmembramintele dreptului de proprietate, drepturi reale de garanţie şi sarcini	Referinţe
NU SUNT	

Document care conține date cu caracter personal, protejat de prevederile Regulamentului (UE) nr. 679/2016 și Legii 190/2018

Anexa Nr. 1 La Partea I

Teren

Nr cadastral	Suprafaţa (mp)*	Observaţii / Referinţe
	2.000	

* Suprafaţa este determinată in planul de proiecţie Stereo 70.

DETALII LINIARE IMOBIL

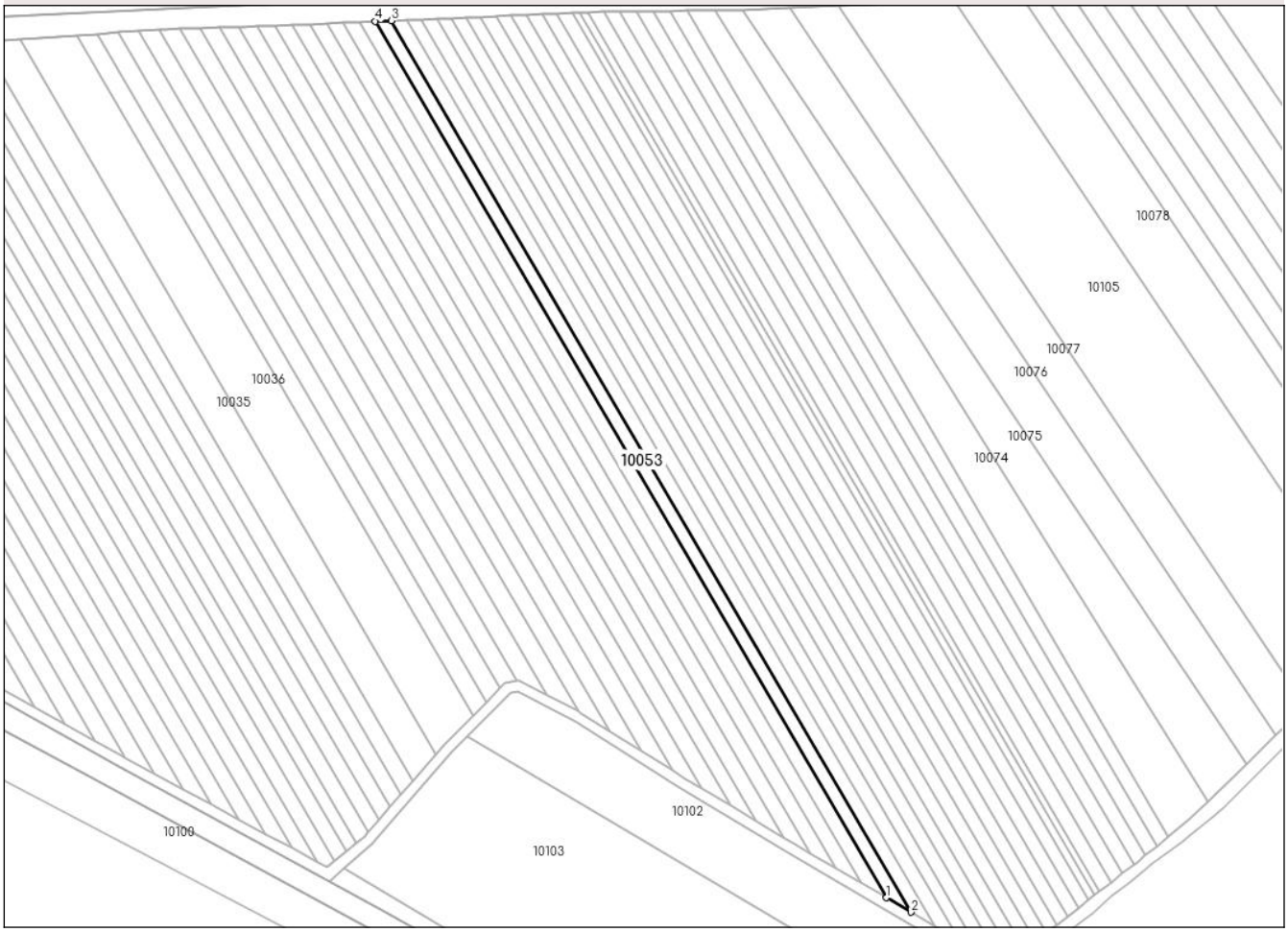

Date referitoare la teren

Crt	Categorie folosință	Intra vilan	Suprafaţa (mp)	Tarla	Parcelă	Nr. topo	Observaţii / Referinţe
1	arabil	NU	2.000	10	305/71	-	

Lungime Segmente
1) Valorile lungimilor segmentelor sunt obţinute din proiecţie în plan.

Punct început	X / Y	Punct sfârşit	X / Y	Lungime segment (** (m)
1	459.904,405 541.950,987	2	459.913,58 541.945,615	10.632
2	459.913,58 541.945,615	3	459.718,745 542.279,533	386.603
3	459.718,745 542.279,533	4	459.712,85 542.279,284	5.9
4	459.712,85 542.279,284	1	459.904,405 541.950,987	380.095

**** Lungimile segmentelor sunt determinate în planul de proiecţie Stereo 70 şi sunt rotunjite la 1 milimetru.**

Document care conține date cu caracter personal, protejat de prevederile Regulamentului (UE) nr. 679/2016 și Legii 190/2018

***** Distanţa dintre puncte este formată din segmente cumulate ce sunt mai mici decât valoarea 1 milimetru.**

DATE DESPRE IMOBILUL NR. 10054

Oficiul de Cadastru şi Publicitate Imobiliară MUREȘ
Biroul de Cadastru şi Publicitate Imobiliară Târnăveni

A. Partea I. Descrierea imobilului

TEREN Extravilan

Adresa: Jud. Mureș

Nr. Crt	Nr cadastral Nr. topografic	Suprafaţa* (mp)	Observaţii / Referinţe
A1		2.000	Sector cadastral:10 Teren neimprejmuit;

B. Partea II. Proprietari şi acte

Inscrieri privitoare la dreptul de proprietate şi alte drepturi reale		Referinţe
/		
Act Administrativ nr. 10525, din 02/11/1998 emis de CJSDPAT MURES;		
B1	Intabulare, drept de PROPRIETATE, dobandit prin Constituire, cota actuala 1/1, cota initiala 1/1	A1
	1) **SZÖKE N. ANA**, Lipsă CNP.	

C. Partea III. SARCINI .

Inscrieri privind dezmembramintele dreptului de proprietate, drepturi reale de garanţie şi sarcini	Referinţe
NU SUNT	

Document care conține date cu caracter personal, protejat de prevederile Regulamentului (UE) nr. 679/2016 și Legii 190/2018

Anexa Nr. 1 La Partea I

Teren

Nr cadastral	Suprafaţa (mp)*	Observaţii / Referinţe
	2.000	

* Suprafaţa este determinată in planul de proiecţie Stereo 70.

DETALII LINIARE IMOBIL

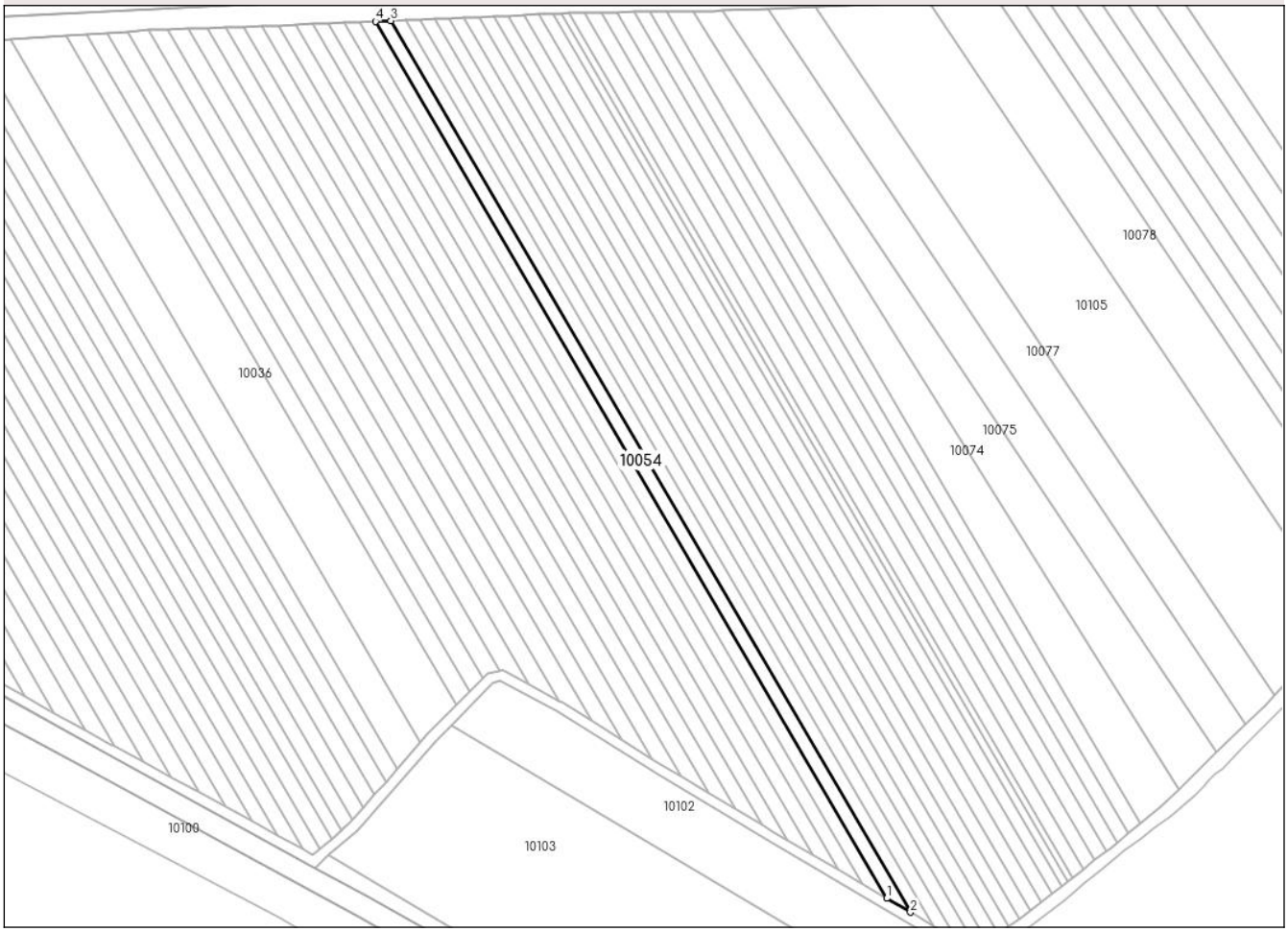

Date referitoare la teren

Crt	Categorie folosință	Intra vilan	Suprafaţa (mp)	Tarla	Parcelă	Nr. topo	Observaţii / Referinţe
1	arabil	NU	2.000	10	305/72	-	

Lungime Segmente
1) Valorile lungimilor segmentelor sunt obţinute din proiecţie în plan.

Punct început	X / Y	Punct sfârşit	X / Y	Lungime segment (** (m)
1	459.913,58 541.945,615	2	459.922,603 541.940,332	10.456
2	459.922,603 541.940,332	3	459.724,543 542.279,778	393.003
3	459.724,543 542.279,778	4	459.718,745 542.279,533	5.803
4	459.718,745 542.279,533	1	459.913,58 541.945,615	386.603

**** Lungimile segmentelor sunt determinate în planul de proiecţie Stereo 70 şi sunt rotunjite la 1 milimetru.**

Document care conține date cu caracter personal, protejat de prevederile Regulamentului (UE) nr. 679/2016 și Legii 190/2018

***** Distanţa dintre puncte este formată din segmente cumulate ce sunt mai mici decât valoarea 1 milimetru.**

Document care conține date cu caracter personal, protejat de prevederile Regulamentului (UE) nr. 679/2016 și Legii 190/2018

DATE DESPRE IMOBILUL NR. 10055

Oficiul de Cadastru şi Publicitate Imobiliară MUREȘ
Biroul de Cadastru şi Publicitate Imobiliară Târnăveni

A. Partea I. Descrierea imobilului

TEREN Extravilan

Adresa: Jud. Mureș

Nr. Crt	Nr cadastral Nr. topografic	Suprafaţa* (mp)	Observaţii / Referinţe
A1		2.000	Sector cadastral:10 Teren neimprejmuit;

B. Partea II. Proprietari şi acte

Inscrieri privitoare la dreptul de proprietate şi alte drepturi reale		Referinţe
/		
Act Administrativ nr. 10070, din 11/10/1994 emis de CJSDPAT MURES;		
B1	Intabulare, drept de PROPRIETATE, dobandit prin Constituire, cota actuala 1/1, cota initiala 1/1	A1
	1) **KANTOR I. MARGARETA**, Lipsă CNP.	

C. Partea III. SARCINI .

Inscrieri privind dezmembramintele dreptului de proprietate, drepturi reale de garanţie şi sarcini	Referinţe
NU SUNT	

Document care conține date cu caracter personal, protejat de prevederile Regulamentului (UE) nr. 679/2016 și Legii 190/2018

Anexa Nr. 1 La Partea I

Teren

Nr cadastral	Suprafaţa (mp)*	Observaţii / Referinţe
	2.000	

* Suprafaţa este determinată in planul de proiecţie Stereo 70.

DETALII LINIARE IMOBIL

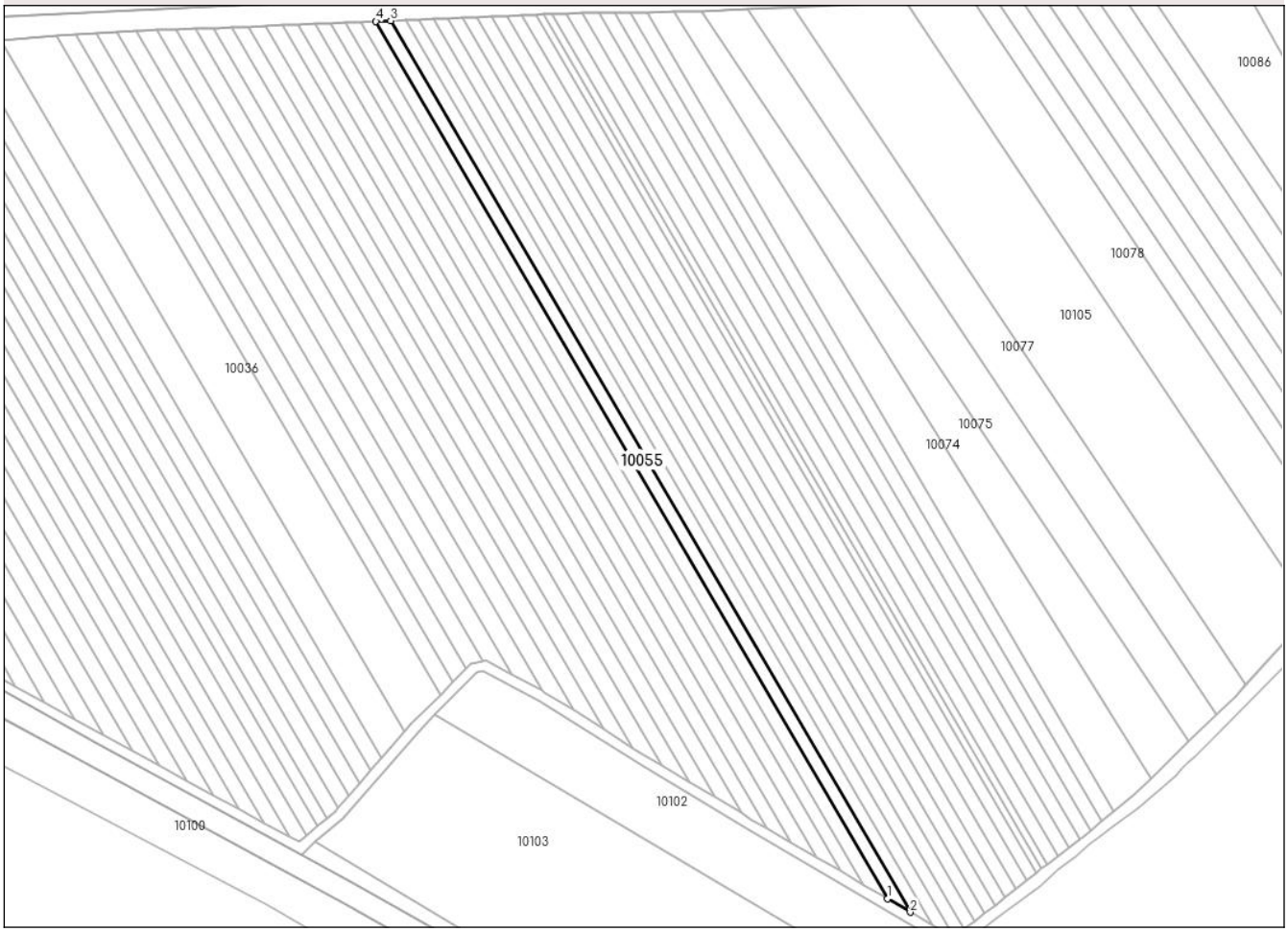

Date referitoare la teren

Crt	Categorie folosință	Intra vilan	Suprafaţa (mp)	Tarla	Parcelă	Nr. topo	Observaţii / Referinţe
1	arabil	NU	2.000	10	305/73	-	

Lungime Segmente
1) Valorile lungimilor segmentelor sunt obţinute din proiecţie în plan.

Punct început	X / Y	Punct sfârşit	X / Y	Lungime segment (** (m)
1	459.922,603 541.940,332	2	459.931,481 541.935,134	10.288
2	459.931,481 541.935,134	3	459.730,247 542.280,019	399.3
3	459.730,247 542.280,019	4	459.724,543 542.279,778	5.709
4	459.724,543 542.279,778	1	459.922,603 541.940,332	393.003

**** Lungimile segmentelor sunt determinate în planul de proiecţie Stereo 70 şi sunt rotunjite la 1 milimetru.**

Document care conține date cu caracter personal, protejat de prevederile Regulamentului (UE) nr. 679/2016 și Legii 190/2018

***** Distanţa dintre puncte este formată din segmente cumulate ce sunt mai mici decât valoarea 1 milimetru.**

Document care conține date cu caracter personal, protejat de prevederile Regulamentului (UE) nr. 679/2016 și Legii 190/2018

DATE DESPRE IMOBILUL NR. 10056

Oficiul de Cadastru şi Publicitate Imobiliară MUREȘ
Biroul de Cadastru şi Publicitate Imobiliară Târnăveni

A. Partea I. Descrierea imobilului

Nr. CF vechi:125/N
Nr. cadastral vechi:166

TEREN Extravilan

Adresa: Jud. Mureș

Nr. Crt	Nr cadastral Nr. topografic	Suprafaţa* (mp)	Observaţii / Referinţe
A1	50706	2.000	Sector cadastral:10 Teren neimprejmuit;

B. Partea II. Proprietari şi acte

Inscrieri privitoare la dreptul de proprietate şi alte drepturi reale		Referinţe
6291 / 28/11/2008		
Act Administrativ nr. 10292, din 26/02/1996 emis de CJSDPAT MURES;		
B1	Intabulare, drept de PROPRIETATE, dobandit prin Lege, cota actuala 1/1, cota initiala 1/1	A1
	1) **VASCHI AMALIA**, Lipsa CNP	
	OBSERVATII: (provenita din conversia CF 125/N)	

C. Partea III. SARCINI .

Inscrieri privind dezmembramintele dreptului de proprietate, drepturi reale de garanţie şi sarcini	Referinţe
NU SUNT	

Anexa Nr. 1 La Partea I

Teren

Nr cadastral	Suprafaţa (mp)*	Observaţii / Referinţe
50706	2.000	

* Suprafaţa este determinată in planul de proiecţie Stereo 70.

DETALII LINIARE IMOBIL

Date referitoare la teren

Crt	Categorie folosință	Intra vilan	Suprafaţa (mp)	Tarla	Parcelă	Nr. topo	Observaţii / Referinţe
1	arabil	NU	2.000	10	305/75	-	

Lungime Segmente
1) Valorile lungimilor segmentelor sunt obţinute din proiecţie în plan.

Punct început	X / Y	Punct sfârşit	X / Y	Lungime segment (** (m)
1	459.931,481 541.935,134	2	459.940,221 541.930,016	10.128
2	459.940,221 541.930,016	3	459.735,863 542.280,257	405.501
3	459.735,863 542.280,257	4	459.730,247 542.280,019	5.621
4	459.730,247 542.280,019	1	459.931,481 541.935,134	399.3

**** Lungimile segmentelor sunt determinate în planul de proiecţie Stereo 70 şi sunt rotunjite la 1 milimetru.**

Document care conține date cu caracter personal, protejat de prevederile Regulamentului (UE) nr. 679/2016 și Legii 190/2018

***** Distanţa dintre puncte este formată din segmente cumulate ce sunt mai mici decât valoarea 1 milimetru.**

Document care conține date cu caracter personal, protejat de prevederile Regulamentului (UE) nr. 679/2016 și Legii 190/2018

DATE DESPRE IMOBILUL NR. 10057

Oficiul de Cadastru şi Publicitate Imobiliară MUREȘ
Biroul de Cadastru şi Publicitate Imobiliară Târnăveni

A. Partea I. Descrierea imobilului

TEREN Extravilan

Adresa: Jud. Mureș

Nr. Crt	Nr cadastral Nr. topografic	Suprafaţa* (mp)	Observaţii / Referinţe
A1		2.000	Sector cadastral:10 Teren neimprejmuit;

B. Partea II. Proprietari şi acte

Inscrieri privitoare la dreptul de proprietate şi alte drepturi reale		Referinţe
/		
Act Administrativ nr. 10130, din 15/03/1995 emis de CJSDPAT MURES;		
B1	Intabulare, drept de PROPRIETATE, dobandit prin Constituire, cota actuala 1/1, cota initiala 1/1	A1
	1) **GOLEA G. NICULINA**, Lipsă CNP.	
Act Administrativ nr. 1817, din 09/04/2025 emis de PRIMARIA COMUNEI BAHNEA;		
B2	Se noteaza posesia de fapt asupra suprafetei de 2000 mp, in favoarea lui:	A1
	1) **AGROBAHNEA SRL**, CIF:30029840	

C. Partea III. SARCINI .

Inscrieri privind dezmembramintele dreptului de proprietate, drepturi reale de garanţie şi sarcini	Referinţe
NU SUNT	

Document care conține date cu caracter personal, protejat de prevederile Regulamentului (UE) nr. 679/2016 și Legii 190/2018

Anexa Nr. 1 La Partea I

Teren

Nr cadastral	Suprafaţa (mp)*	Observaţii / Referinţe
	2.000	

* Suprafaţa este determinată in planul de proiecţie Stereo 70.

DETALII LINIARE IMOBIL

Date referitoare la teren

Crt	Categorie folosință	Intra vilan	Suprafaţa (mp)	Tarla	Parcelă	Nr. topo	Observaţii / Referinţe
1	arabil	NU	2.000	10	305/51	-	

Lungime Segmente
1) Valorile lungimilor segmentelor sunt obţinute din proiecţie în plan.

Punct început	X / Y	Punct sfârşit	X / Y	Lungime segment (** (m)
1	459.947,839 541.925,556	2	459.948,437 541.925,651	0.605
2	459.948,437 541.925,651	3	459.741,395 542.280,49	410.825
3	459.741,395 542.280,49	4	459.735,863 542.280,257	5.537
4	459.735,863 542.280,257	5	459.940,221 541.930,016	405.501
5	459.940,221 541.930,016	1	459.947,839 541.925,556	8.828

Document care conține date cu caracter personal, protejat de prevederile Regulamentului (UE) nr. 679/2016 și Legii 190/2018

** Lungimile segmentelor sunt determinate în planul de proiecţie Stereo 70 şi sunt rotunjite la 1 milimetru.
*** Distanţa dintre puncte este formată din segmente cumulate ce sunt mai mici decât valoarea 1 milimetru.

Document care conține date cu caracter personal, protejat de prevederile Regulamentului (UE) nr. 679/2016 și Legii 190/2018

DATE DESPRE IMOBILUL NR. 10058

Oficiul de Cadastru şi Publicitate Imobiliară MUREȘ
Biroul de Cadastru şi Publicitate Imobiliară Târnăveni

A. Partea I. Descrierea imobilului

TEREN Extravilan

Adresa: Jud. Mureș

Nr. Crt	Nr cadastral Nr. topografic	Suprafaţa* (mp)	Observaţii / Referinţe
A1		2.000	Sector cadastral:10 Teren neimprejmuit;

B. Partea II. Proprietari şi acte

Inscrieri privitoare la dreptul de proprietate şi alte drepturi reale		Referinţe
/		
Act Administrativ nr. 10129, din 15/03/1995 emis de CJSDPAT MURES;		
B1	Intabulare, drept de PROPRIETATE, dobandit prin Constituire, cota actuala 1/1, cota initiala 1/1	A1
	1) **GOLEA N. ELENA**, Lipsă CNP.	
Act Administrativ nr. 1817, din 09/04/2025 emis de PRIMARIA COMUNEI BAHNEA;		
B2	Se noteaza posesia de fapt asupra suprafetei de 2000 mp, in favoarea lui:	A1
	1) **AGROBAHNEA SRL**, CIF:30029840	

C. Partea III. SARCINI .

Inscrieri privind dezmembramintele dreptului de proprietate, drepturi reale de garanţie şi sarcini	Referinţe
NU SUNT	

Anexa Nr. 1 La Partea I

Teren

Nr cadastral	Suprafaţa (mp)*	Observaţii / Referinţe
	2.000	

* Suprafaţa este determinată in planul de proiecţie Stereo 70.

DETALII LINIARE IMOBIL

Date referitoare la teren

Crt	Categorie folosință	Intra vilan	Suprafaţa (mp)	Tarla	Parcelă	Nr. topo	Observaţii / Referinţe
1	arabil	NU	2.000	10	305/52	-	

Lungime Segmente
1) Valorile lungimilor segmentelor sunt obţinute din proiecţie în plan.

Punct început	X / Y	Punct sfârşit	X / Y	Lungime segment (** (m)
1	459.948,504 541.925,662	2	459.952,349 541.928,644	4.866
2	459.952,349 541.928,644	3	459.746,917 542.280,724	407.631
3	459.746,917 542.280,724	4	459.741,395 542.280,49	5.527
4	459.741,395 542.280,49	5	459.948,437 541.925,651	410.825
5	459.948,437 541.925,651	1	459.948,504 541.925,662	0.068

Document care conține date cu caracter personal, protejat de prevederile Regulamentului (UE) nr. 679/2016 și Legii 190/2018

** Lungimile segmentelor sunt determinate în planul de proiecţie Stereo 70 şi sunt rotunjite la 1 milimetru.
*** Distanţa dintre puncte este formată din segmente cumulate ce sunt mai mici decât valoarea 1 milimetru.

Document care conține date cu caracter personal, protejat de prevederile Regulamentului (UE) nr. 679/2016 și Legii 190/2018

DATE DESPRE IMOBILUL NR. 10059

Oficiul de Cadastru şi Publicitate Imobiliară MUREȘ
Biroul de Cadastru şi Publicitate Imobiliară Târnăveni

A. Partea I. Descrierea imobilului

TEREN Extravilan

Adresa: Jud. Mureș

Nr. Crt	Nr cadastral Nr. topografic	Suprafaţa* (mp)	Observaţii / Referinţe
A1		2.000	Sector cadastral:10 Teren neimprejmuit;

B. Partea II. Proprietari şi acte

Inscrieri privitoare la dreptul de proprietate şi alte drepturi reale		Referinţe
/		
Act Administrativ nr. 10097, din 23/02/1995 emis de CJSDPAT MURES;		
B1	Intabulare, drept de PROPRIETATE, dobandit prin Constituire, cota actuala 1/1, cota initiala 1/1	A1
	1) **VASCHI L. HILDA**, Lipsă CNP.	
Act Administrativ nr. 1817, din 09/04/2025 emis de PRIMARIA COMUNEI BAHNEA;		
B2	Se noteaza posesia de fapt asupra suprafetei de 2000 mp, in favoarea lui:	A1
	1) **AGROBAHNEA SRL**, CIF:30029840	

C. Partea III. SARCINI .

Inscrieri privind dezmembramintele dreptului de proprietate, drepturi reale de garanţie şi sarcini	Referinţe
NU SUNT	

Document care conține date cu caracter personal, protejat de prevederile Regulamentului (UE) nr. 679/2016 și Legii 190/2018

Anexa Nr. 1 La Partea I

Teren

Nr cadastral	Suprafaţa (mp)*	Observaţii / Referinţe
	2.000	

* Suprafaţa este determinată in planul de proiecţie Stereo 70.

DETALII LINIARE IMOBIL

Date referitoare la teren

Crt	Categorie folosință	Intra vilan	Suprafaţa (mp)	Tarla	Parcelă	Nr. topo	Observaţii / Referinţe
1	arabil	NU	2.000	10	305/8	-	

Lungime Segmente
1) Valorile lungimilor segmentelor sunt obţinute din proiecţie în plan.

Punct început	X / Y	Punct sfârşit	X / Y	Lungime segment (** (m)
1	459.952,349 541.928,644	2	459.956,275 541.931,689	4.968
2	459.956,275 541.931,689	3	459.752,483 542.280,959	404.377
3	459.752,483 542.280,959	4	459.746,917 542.280,724	5.571
4	459.746,917 542.280,724	1	459.952,349 541.928,644	407.631

**** Lungimile segmentelor sunt determinate în planul de proiecţie Stereo 70 şi sunt rotunjite la 1 milimetru.**

Document care conține date cu caracter personal, protejat de prevederile Regulamentului (UE) nr. 679/2016 și Legii 190/2018

***** Distanţa dintre puncte este formată din segmente cumulate ce sunt mai mici decât valoarea 1 milimetru.**

Document care conține date cu caracter personal, protejat de prevederile Regulamentului (UE) nr. 679/2016 și Legii 190/2018

DATE DESPRE IMOBILUL NR. 10060

Oficiul de Cadastru şi Publicitate Imobiliară MUREȘ
Biroul de Cadastru şi Publicitate Imobiliară Târnăveni

A. Partea I. Descrierea imobilului

TEREN Extravilan

Adresa: Jud. Mureș

Nr. Crt	Nr cadastral Nr. topografic	Suprafaţa* (mp)	Observaţii / Referinţe
A1		2.000	Sector cadastral:10 Teren neimprejmuit;

B. Partea II. Proprietari şi acte

Inscrieri privitoare la dreptul de proprietate şi alte drepturi reale		Referinţe
/		
Act Administrativ nr. 10195, din 17/05/1995 emis de CJSDPAT MURES;		
B1	Intabulare, drept de PROPRIETATE, dobandit prin Constituire, cota actuala 1/1, cota initiala 1/1	A1
	1) **FLOREA M. IOAN**, Lipsă CNP.	
Act Administrativ nr. 1817, din 09/04/2025 emis de PRIMARIA COMUNEI BAHNEA;		
B2	Se noteaza posesia de fapt asupra suprafetei de 2000 mp, in favoarea lui:	A1
	1) **AGROBAHNEA SRL**, CIF:30029840	

C. Partea III. SARCINI .

Inscrieri privind dezmembramintele dreptului de proprietate, drepturi reale de garanţie şi sarcini	Referinţe
NU SUNT	

Document care conține date cu caracter personal, protejat de prevederile Regulamentului (UE) nr. 679/2016 și Legii 190/2018

Anexa Nr. 1 La Partea I

Teren

Nr cadastral	Suprafaţa (mp)*	Observaţii / Referinţe
	2.000	

* Suprafaţa este determinată in planul de proiecţie Stereo 70.

DETALII LINIARE IMOBIL

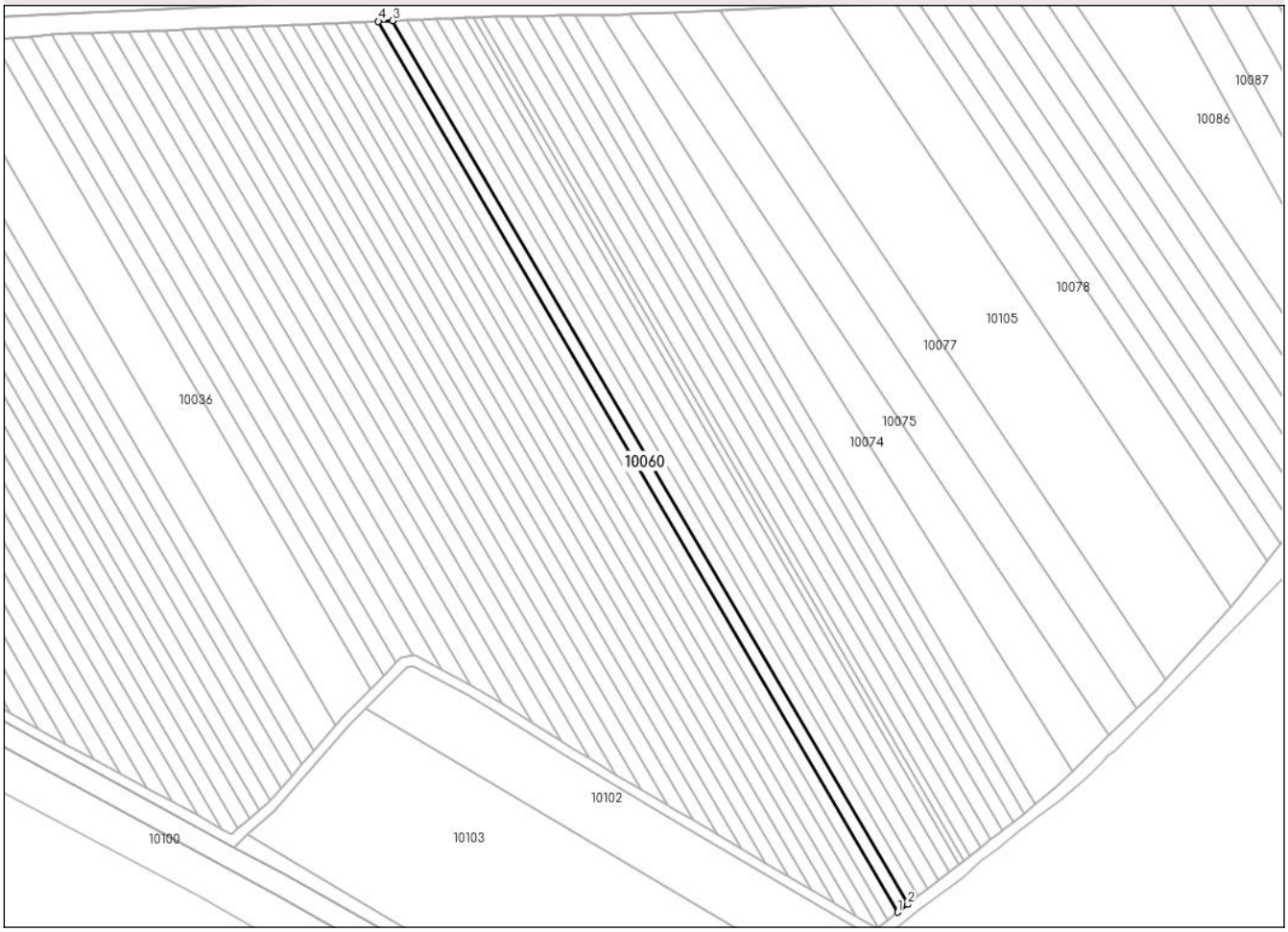

Date referitoare la teren

Crt	Categorie folosință	Intra vilan	Suprafaţa (mp)	Tarla	Parcelă	Nr. topo	Observaţii / Referinţe
1	arabil	NU	2.000	10	305/40	-	

Lungime Segmente
1) Valorile lungimilor segmentelor sunt obţinute din proiecţie în plan.

Punct început	X / Y	Punct sfârşit	X / Y	Lungime segment (** (m)
1	459.956,275 541.931,689	2	459.960,233 541.934,759	5.009
2	459.960,233 541.934,759	3	459.758,094 542.281,196	401.097
3	459.758,094 542.281,196	4	459.752,483 542.280,959	5.616
4	459.752,483 542.280,959	1	459.956,275 541.931,689	404.377

**** Lungimile segmentelor sunt determinate în planul de proiecţie Stereo 70 şi sunt rotunjite la 1 milimetru.**

Document care conține date cu caracter personal, protejat de prevederile Regulamentului (UE) nr. 679/2016 și Legii 190/2018

***** Distanţa dintre puncte este formată din segmente cumulate ce sunt mai mici decât valoarea 1 milimetru.**

Document care conține date cu caracter personal, protejat de prevederile Regulamentului (UE) nr. 679/2016 și Legii 190/2018

DATE DESPRE IMOBILUL NR. 10061

Oficiul de Cadastru şi Publicitate Imobiliară MUREȘ
Biroul de Cadastru şi Publicitate Imobiliară Târnăveni

A. Partea I. Descrierea imobilului

TEREN Extravilan

Adresa: Jud. Mureș

Nr. Crt	Nr cadastral Nr. topografic	Suprafaţa* (mp)	Observaţii / Referinţe
A1		2.000	Sector cadastral:10 Teren neimprejmuit;

B. Partea II. Proprietari şi acte

Inscrieri privitoare la dreptul de proprietate şi alte drepturi reale		Referinţe
/		
Act Administrativ nr. 10397, din 19/03/1997 emis de CJSDPAT MURES;		
B1	Intabulare, drept de PROPRIETATE, dobandit prin Constituire, cota actuala 1/1, cota initiala 1/1	A1
	1) **LORENT J. IOAN**, Lipsă CNP.	

C. Partea III. SARCINI .

Inscrieri privind dezmembramintele dreptului de proprietate, drepturi reale de garanţie şi sarcini	Referinţe
NU SUNT	

Document care conține date cu caracter personal, protejat de prevederile Regulamentului (UE) nr. 679/2016 și Legii 190/2018

Anexa Nr. 1 La Partea I

Teren

Nr cadastral	Suprafaţa (mp)*	Observaţii / Referinţe
	2.000	

* Suprafaţa este determinată in planul de proiecţie Stereo 70.

DETALII LINIARE IMOBIL

Date referitoare la teren

Crt	Categorie folosință	Intra vilan	Suprafaţa (mp)	Tarla	Parcelă	Nr. topo	Observaţii / Referinţe
1	arabil	NU	2.000	10	305/62	-	

Lungime Segmente
1) Valorile lungimilor segmentelor sunt obţinute din proiecţie în plan.

Punct început	X / Y	Punct sfârşit	X / Y	Lungime segment (** (m)
1	459.960,233 541.934,759	2	459.964,224 541.937,854	5.05
2	459.964,224 541.937,854	3	459.763,752 542.281,435	397.79
3	459.763,752 542.281,435	4	459.758,094 542.281,196	5.663
4	459.758,094 542.281,196	1	459.960,233 541.934,759	401.097

**** Lungimile segmentelor sunt determinate în planul de proiecţie Stereo 70 şi sunt rotunjite la 1 milimetru.**

Document care conține date cu caracter personal, protejat de prevederile Regulamentului (UE) nr. 679/2016 și Legii 190/2018

***** Distanţa dintre puncte este formată din segmente cumulate ce sunt mai mici decât valoarea 1 milimetru.**

Document care conține date cu caracter personal, protejat de prevederile Regulamentului (UE) nr. 679/2016 și Legii 190/2018

DATE DESPRE IMOBILUL NR. 10062

Oficiul de Cadastru şi Publicitate Imobiliară MUREȘ
Biroul de Cadastru şi Publicitate Imobiliară Târnăveni

A. Partea I. Descrierea imobilului

TEREN Extravilan

Adresa: Jud. Mureș

Nr. Crt	Nr cadastral Nr. topografic	Suprafaţa* (mp)	Observaţii / Referinţe
A1		2.000	Sector cadastral:10 Teren neimprejmuit;

B. Partea II. Proprietari şi acte

Inscrieri privitoare la dreptul de proprietate şi alte drepturi reale		Referinţe
/		
Act Administrativ nr. 10398, din 19/03/1997 emis de CJSDPAT MURES;		
B1	Intabulare, drept de PROPRIETATE, dobandit prin Constituire, cota actuala 1/1, cota initiala 1/1	A1
	1) **COSMA V. VICTORIA**, Lipsă CNP.	

C. Partea III. SARCINI .

Inscrieri privind dezmembramintele dreptului de proprietate, drepturi reale de garanţie şi sarcini	Referinţe
NU SUNT	

Document care conține date cu caracter personal, protejat de prevederile Regulamentului (UE) nr. 679/2016 și Legii 190/2018

Anexa Nr. 1 La Partea I

Teren

Nr cadastral	Suprafaţa (mp)*	Observaţii / Referinţe
	2.000	

* Suprafaţa este determinată in planul de proiecţie Stereo 70.

DETALII LINIARE IMOBIL

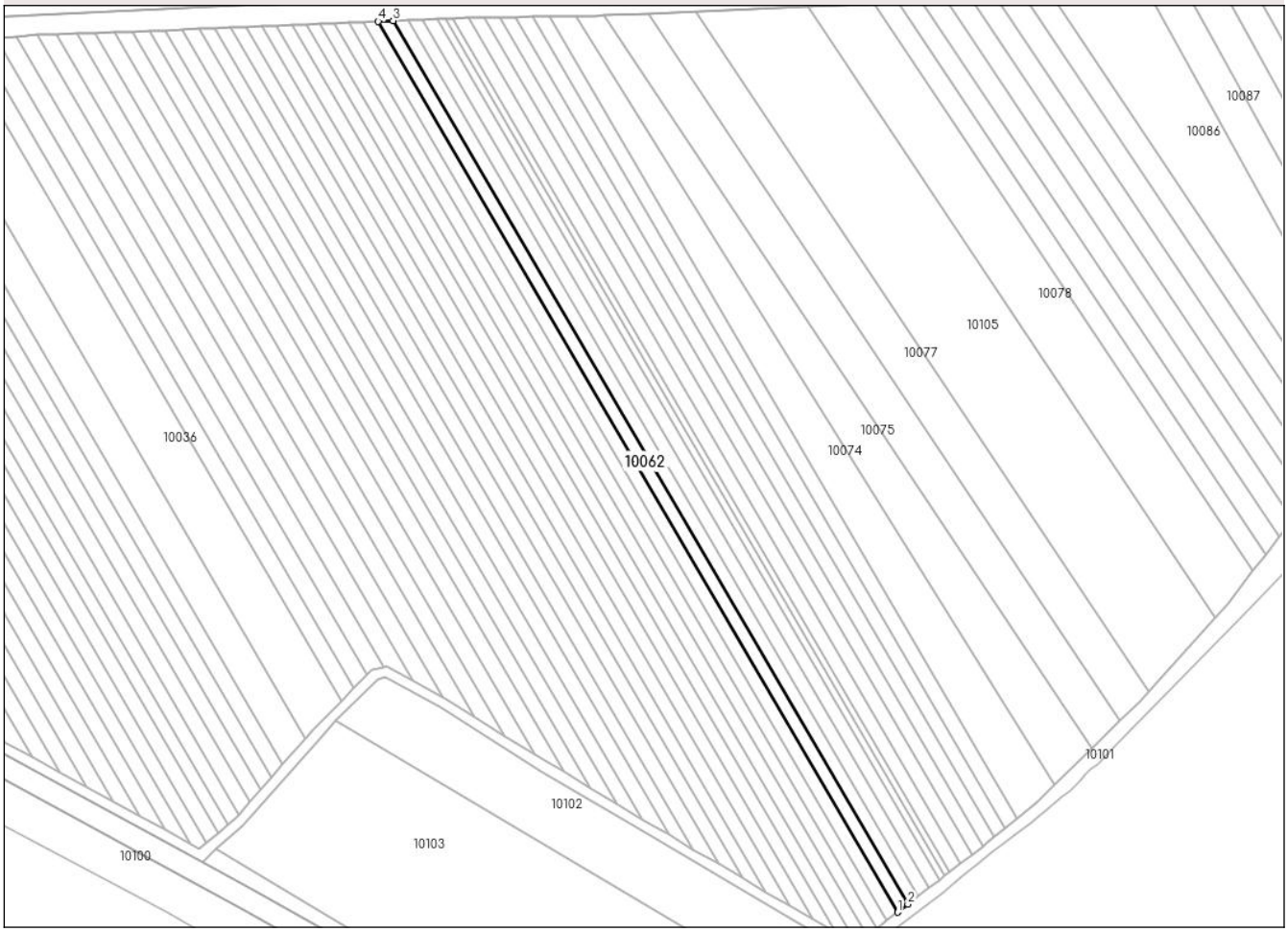

Date referitoare la teren

Crt	Categorie folosință	Intra vilan	Suprafaţa (mp)	Tarla	Parcelă	Nr. topo	Observaţii / Referinţe
1	arabil	NU	2.000	10	305/63	-	

Lungime Segmente
1) Valorile lungimilor segmentelor sunt obţinute din proiecţie în plan.

Punct început	X / Y	Punct sfârşit	X / Y	Lungime segment (** (m)
1	459.964,224 541.937,854	2	459.968,249 541.940,976	5.094
2	459.968,249 541.940,976	3	459.769,457 542.281,676	394.455
3	459.769,457 542.281,676	4	459.763,752 542.281,435	5.71
4	459.763,752 542.281,435	1	459.964,224 541.937,854	397.79

**** Lungimile segmentelor sunt determinate în planul de proiecţie Stereo 70 şi sunt rotunjite la 1 milimetru.**

Document care conține date cu caracter personal, protejat de prevederile Regulamentului (UE) nr. 679/2016 și Legii 190/2018

***** Distanţa dintre puncte este formată din segmente cumulate ce sunt mai mici decât valoarea 1 milimetru.**

Document care conține date cu caracter personal, protejat de prevederile Regulamentului (UE) nr. 679/2016 și Legii 190/2018

DATE DESPRE IMOBILUL NR. 10063

Oficiul de Cadastru şi Publicitate Imobiliară MUREȘ
Biroul de Cadastru şi Publicitate Imobiliară Târnăveni

A. Partea I. Descrierea imobilului

TEREN Extravilan

Adresa: Jud. Mureș

Nr. Crt	Nr cadastral Nr. topografic	Suprafaţa* (mp)	Observaţii / Referinţe
A1		2.000	Sector cadastral:10 Teren neimprejmuit;

B. Partea II. Proprietari şi acte

Inscrieri privitoare la dreptul de proprietate şi alte drepturi reale		Referinţe
/		
Act Administrativ nr. 10343, din 29/08/1996 emis de CJSDPAT MURES;		
B1	Intabulare, drept de PROPRIETATE, dobandit prin Constituire, cota actuala 1/1, cota initiala 1/1	A1
	1) **KISS A. ELENA**, Lipsă CNP.	

C. Partea III. SARCINI .

Inscrieri privind dezmembramintele dreptului de proprietate, drepturi reale de garanţie şi sarcini	Referinţe
NU SUNT	

Document care conține date cu caracter personal, protejat de prevederile Regulamentului (UE) nr. 679/2016 și Legii 190/2018

Anexa Nr. 1 La Partea I

Teren

Nr cadastral	Suprafaţa (mp)*	Observaţii / Referinţe
	2.000	

* Suprafaţa este determinată in planul de proiecţie Stereo 70.

DETALII LINIARE IMOBIL

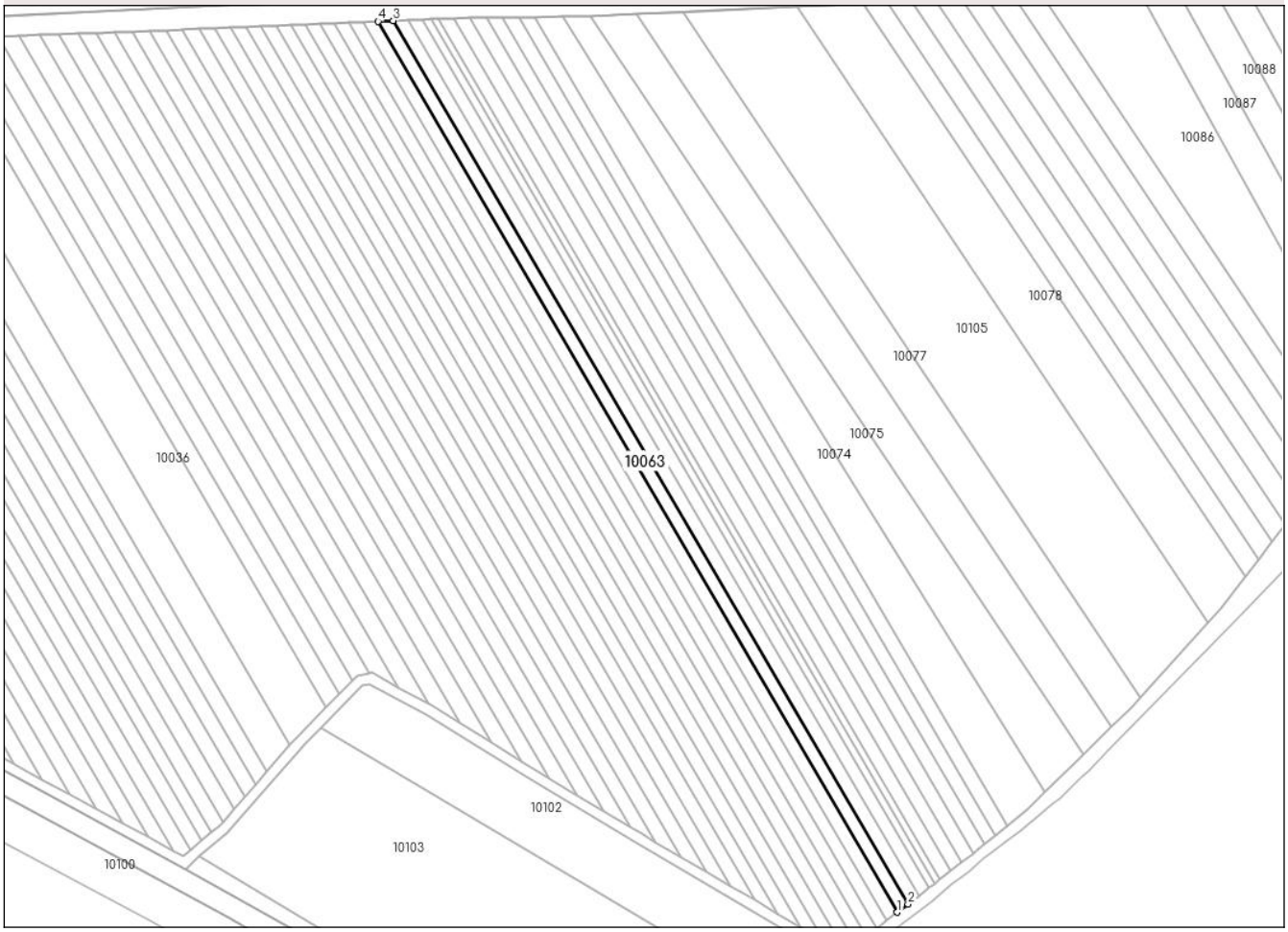

Date referitoare la teren

Crt	Categorie folosință	Intra vilan	Suprafaţa (mp)	Tarla	Parcelă	Nr. topo	Observaţii / Referinţe
1	arabil	NU	2.000	10	305/64	-	

Lungime Segmente
1) Valorile lungimilor segmentelor sunt obţinute din proiecţie în plan.

Punct început	X / Y	Punct sfârşit	X / Y	Lungime segment (** (m)
1	459.968,249 541.940,976	2	459.972,307 541.944,123	5.135
2	459.972,307 541.944,123	3	459.775,21 542.281,919	391.093
3	459.775,21 542.281,919	4	459.769,457 542.281,676	5.758
4	459.769,457 542.281,676	1	459.968,249 541.940,976	394.455

**** Lungimile segmentelor sunt determinate în planul de proiecţie Stereo 70 şi sunt rotunjite la 1 milimetru.**

Document care conține date cu caracter personal, protejat de prevederile Regulamentului (UE) nr. 679/2016 și Legii 190/2018

***** Distanţa dintre puncte este formată din segmente cumulate ce sunt mai mici decât valoarea 1 milimetru.**

Document care conține date cu caracter personal, protejat de prevederile Regulamentului (UE) nr. 679/2016 și Legii 190/2018

DATE DESPRE IMOBILUL NR. 10064

Oficiul de Cadastru şi Publicitate Imobiliară MUREȘ
Biroul de Cadastru şi Publicitate Imobiliară Târnăveni

A. Partea I. Descrierea imobilului

TEREN Extravilan

Adresa: Jud. Mureș

Nr. Crt	Nr cadastral Nr. topografic	Suprafaţa* (mp)	Observaţii / Referinţe
A1		2.000	Sector cadastral:10 Teren neimprejmuit;

B. Partea II. Proprietari şi acte

Inscrieri privitoare la dreptul de proprietate şi alte drepturi reale		Referinţe
/		
Act Administrativ nr. 10098, din 23/02/1995 emis de CJSDPAT MURES;		
B1	Intabulare, drept de PROPRIETATE, dobandit prin Constituire, cota actuala 1/1, cota initiala 1/1	A1
	1) **KISS E. FRANCISC**, Lipsă CNP.	

C. Partea III. SARCINI .

Inscrieri privind dezmembramintele dreptului de proprietate, drepturi reale de garanţie şi sarcini	Referinţe
NU SUNT	

Document care conține date cu caracter personal, protejat de prevederile Regulamentului (UE) nr. 679/2016 și Legii 190/2018

Anexa Nr. 1 La Partea I

Teren

Nr cadastral	Suprafaţa (mp)*	Observaţii / Referinţe
	2.000	

* Suprafaţa este determinată in planul de proiecţie Stereo 70.

DETALII LINIARE IMOBIL

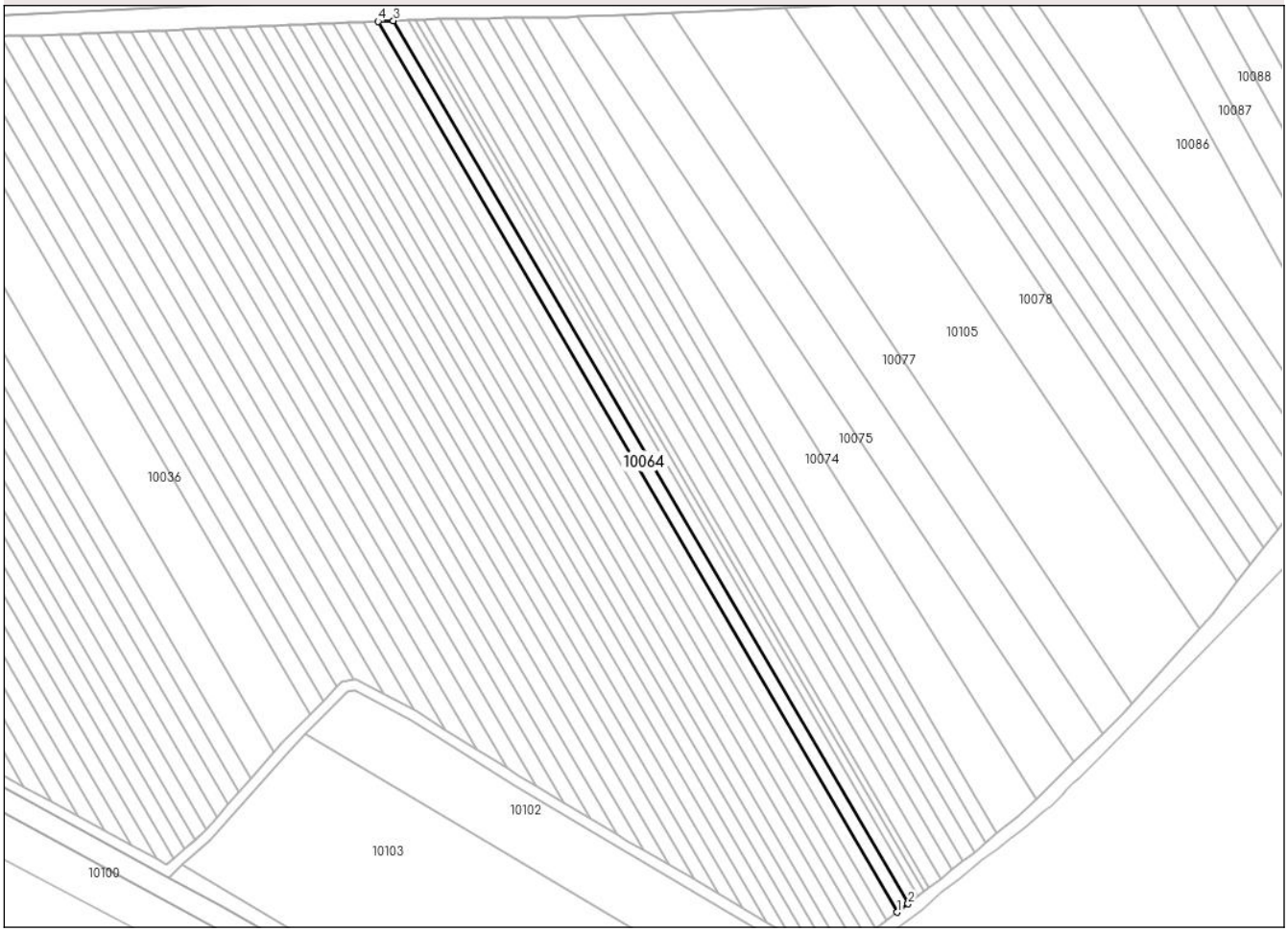

Date referitoare la teren

Crt	Categorie folosință	Intra vilan	Suprafaţa (mp)	Tarla	Parcelă	Nr. topo	Observaţii / Referinţe
1	arabil	NU	2.000	10	305/65	-	

Lungime Segmente
1) Valorile lungimilor segmentelor sunt obţinute din proiecţie în plan.

Punct început	X / Y	Punct sfârşit	X / Y	Lungime segment (** (m)
1	459.972,307 541.944,123	2	459.976,401 541.947,299	5.181
2	459.976,401 541.947,299	3	459.781,014 542.282,164	387.699
3	459.781,014 542.282,164	4	459.775,21 542.281,919	5.809
4	459.775,21 542.281,919	1	459.972,307 541.944,123	391.093

**** Lungimile segmentelor sunt determinate în planul de proiecţie Stereo 70 şi sunt rotunjite la 1 milimetru.**

Document care conține date cu caracter personal, protejat de prevederile Regulamentului (UE) nr. 679/2016 și Legii 190/2018

***** Distanţa dintre puncte este formată din segmente cumulate ce sunt mai mici decât valoarea 1 milimetru.**

DATE DESPRE IMOBILUL NR. 10065

Oficiul de Cadastru şi Publicitate Imobiliară MUREȘ
Biroul de Cadastru şi Publicitate Imobiliară Târnăveni

A. Partea I. Descrierea imobilului

TEREN Extravilan

Adresa: Jud. Mureș

Nr. Crt	Nr cadastral Nr. topografic	Suprafaţa* (mp)	Observaţii / Referinţe
A1		1.900	Sector cadastral:10 Teren neimprejmuit;

B. Partea II. Proprietari şi acte

Inscrieri privitoare la dreptul de proprietate şi alte drepturi reale		Referinţe
/		
Act Administrativ nr. 10058, din 12/09/1994 emis de CJSDPAT MURES;		
B1	Intabulare, drept de PROPRIETATE, dobandit prin Constituire, cota actuala 1/1, cota initiala 1/1	A1
	1) **VASCHI F. JOLAN**, Lipsă CNP.	

C. Partea III. SARCINI .

Inscrieri privind dezmembramintele dreptului de proprietate, drepturi reale de garanţie şi sarcini	Referinţe
NU SUNT	

Document care conține date cu caracter personal, protejat de prevederile Regulamentului (UE) nr. 679/2016 și Legii 190/2018

Anexa Nr. 1 La Partea I

Teren

Nr cadastral	Suprafaţa (mp)*	Observaţii / Referinţe
	1.900	

* Suprafaţa este determinată in planul de proiecţie Stereo 70.

DETALII LINIARE IMOBIL

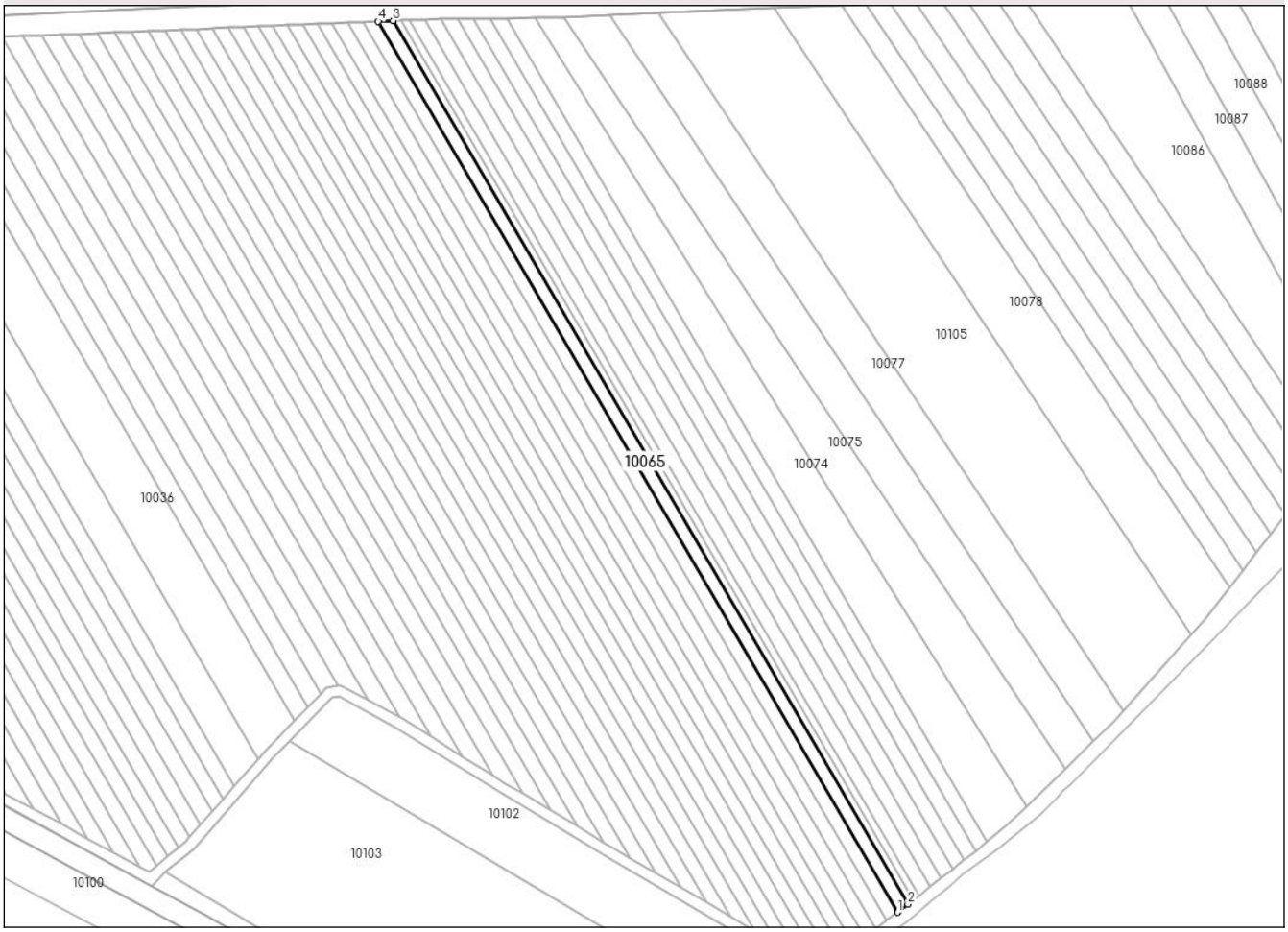

Date referitoare la teren

Crt	Categorie folosință	Intra vilan	Suprafaţa (mp)	Tarla	Parcelă	Nr. topo	Observaţii / Referinţe
1	arabil	NU	1.900	10	305/92	-	

Lungime Segmente
1) Valorile lungimilor segmentelor sunt obţinute din proiecţie în plan.

Punct început	X / Y	Punct sfârşit	X / Y	Lungime segment (** (m)
1	459.976,401 541.947,299	2	459.980,324 541.950,341	4.964
2	459.980,324 541.950,341	3	459.786,574 542.282,399	384.45
3	459.786,574 542.282,399	4	459.781,014 542.282,164	5.565
4	459.781,014 542.282,164	1	459.976,401 541.947,299	387.699

**** Lungimile segmentelor sunt determinate în planul de proiecţie Stereo 70 şi sunt rotunjite la 1 milimetru.**

Document care conține date cu caracter personal, protejat de prevederile Regulamentului (UE) nr. 679/2016 și Legii 190/2018

***** Distanţa dintre puncte este formată din segmente cumulate ce sunt mai mici decât valoarea 1 milimetru.**

Document care conține date cu caracter personal, protejat de prevederile Regulamentului (UE) nr. 679/2016 și Legii 190/2018

DATE DESPRE IMOBILUL NR. 10066

Oficiul de Cadastru şi Publicitate Imobiliară MUREȘ
Biroul de Cadastru şi Publicitate Imobiliară Târnăveni

A. Partea I. Descrierea imobilului

TEREN Extravilan

Adresa: Jud. Mureș

Nr. Crt	Nr cadastral Nr. topografic	Suprafaţa* (mp)	Observaţii / Referinţe
A1		1.000	Sector cadastral:10 Teren neimprejmuit;

B. Partea II. Proprietari şi acte

Inscrieri privitoare la dreptul de proprietate şi alte drepturi reale		Referinţe
/		
Act Administrativ nr. 10247, din 13/07/1995 emis de CJSDPAT MURES;		
B1	Intabulare, drept de PROPRIETATE, dobandit prin Constituire, cota actuala 1/1, cota initiala 1/1	A1
	1) **VASCHI J. ARPAD**, Lipsă CNP.	

C. Partea III. SARCINI .

Inscrieri privind dezmembramintele dreptului de proprietate, drepturi reale de garanţie şi sarcini	Referinţe
NU SUNT	

Document care conține date cu caracter personal, protejat de prevederile Regulamentului (UE) nr. 679/2016 și Legii 190/2018

Anexa Nr. 1 La Partea I

Teren

Nr cadastral	Suprafaţa (mp)*	Observaţii / Referinţe
	1.000	

* Suprafaţa este determinată in planul de proiecţie Stereo 70.

DETALII LINIARE IMOBIL

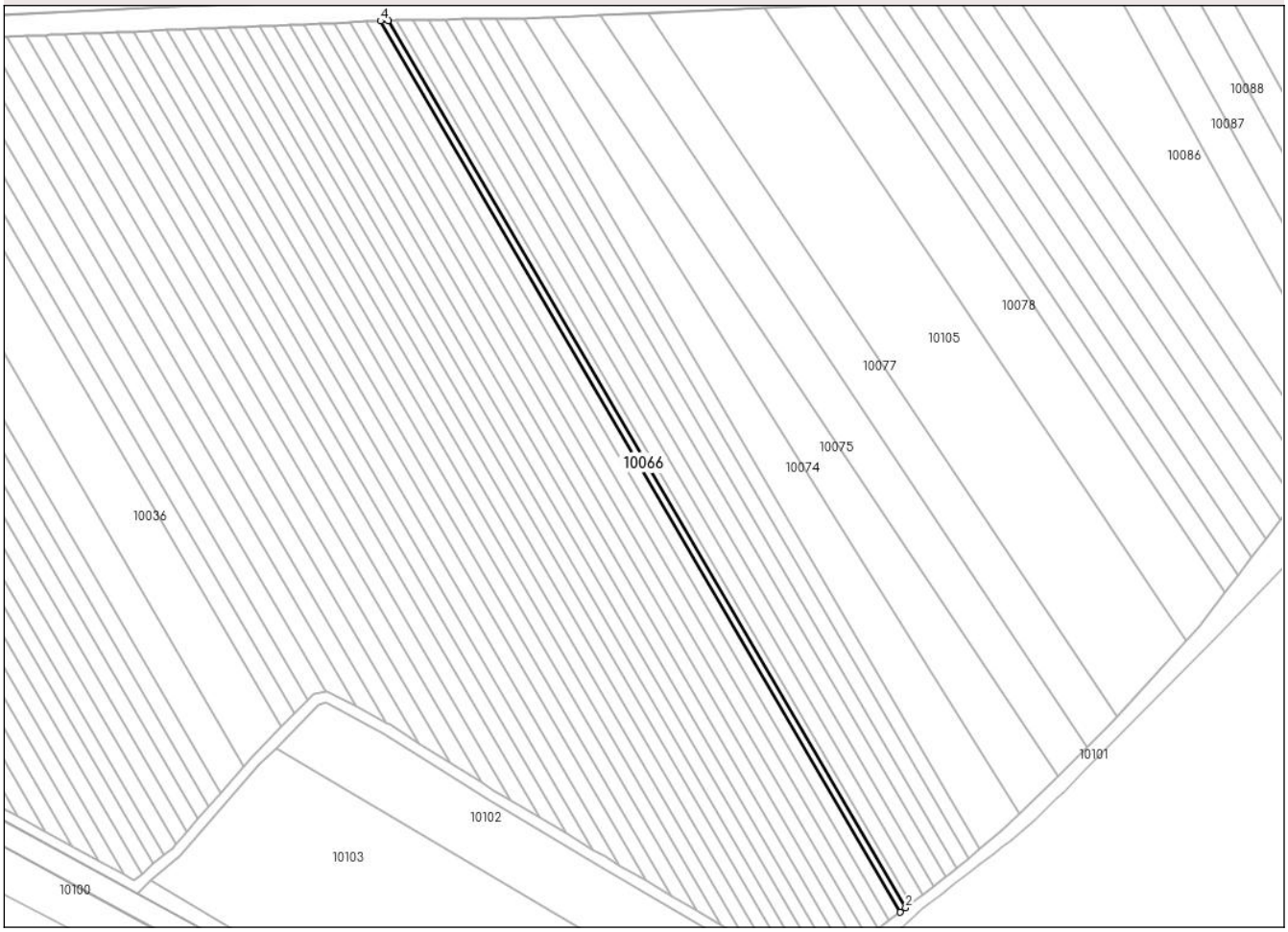

Date referitoare la teren

Crt	Categorie folosință	Intra vilan	Suprafaţa (mp)	Tarla	Parcelă	Nr. topo	Observaţii / Referinţe
1	arabil	NU	1.000	10	305/103	-	

Lungime Segmente
1) Valorile lungimilor segmentelor sunt obţinute din proiecţie în plan.

Punct început	X / Y	Punct sfârşit	X / Y	Lungime segment (** (m)
1	459.980,324 541.950,341	2	459.982,402 541.951,953	2.63
2	459.982,402 541.951,953	3	459.789,52 542.282,524	382.728
3	459.789,52 542.282,524	4	459.786,574 542.282,399	2.949
4	459.786,574 542.282,399	1	459.980,324 541.950,341	384.45

**** Lungimile segmentelor sunt determinate în planul de proiecţie Stereo 70 şi sunt rotunjite la 1 milimetru.**

Document care conține date cu caracter personal, protejat de prevederile Regulamentului (UE) nr. 679/2016 și Legii 190/2018

***** Distanţa dintre puncte este formată din segmente cumulate ce sunt mai mici decât valoarea 1 milimetru.**

DATE DESPRE IMOBILUL NR. 10067

Oficiul de Cadastru şi Publicitate Imobiliară MUREȘ
Biroul de Cadastru şi Publicitate Imobiliară Târnăveni

A. Partea I. Descrierea imobilului

TEREN Extravilan

Adresa: Jud. Mureș

Nr. Crt	Nr cadastral Nr. topografic	Suprafaţa* (mp)	Observaţii / Referinţe
A1		1.000	Sector cadastral:10 Teren neimprejmuit;

B. Partea II. Proprietari şi acte

Inscrieri privitoare la dreptul de proprietate şi alte drepturi reale		Referinţe
/		
Act Administrativ nr. 10248, din 13/07/1995 emis de CJSDPAT MURES;		
B1	Intabulare, drept de PROPRIETATE, dobandit prin Constituire, cota actuala 1/1, cota initiala 1/1	A1
	1) **NAGY J. JULIUS**, Lipsă CNP.	

C. Partea III. SARCINI .

Inscrieri privind dezmembramintele dreptului de proprietate, drepturi reale de garanţie şi sarcini	Referinţe
NU SUNT	

Document care conține date cu caracter personal, protejat de prevederile Regulamentului (UE) nr. 679/2016 și Legii 190/2018

Anexa Nr. 1 La Partea I

Teren

Nr cadastral	Suprafaţa (mp)*	Observaţii / Referinţe
	1.000	

* Suprafaţa este determinată in planul de proiecţie Stereo 70.

DETALII LINIARE IMOBIL

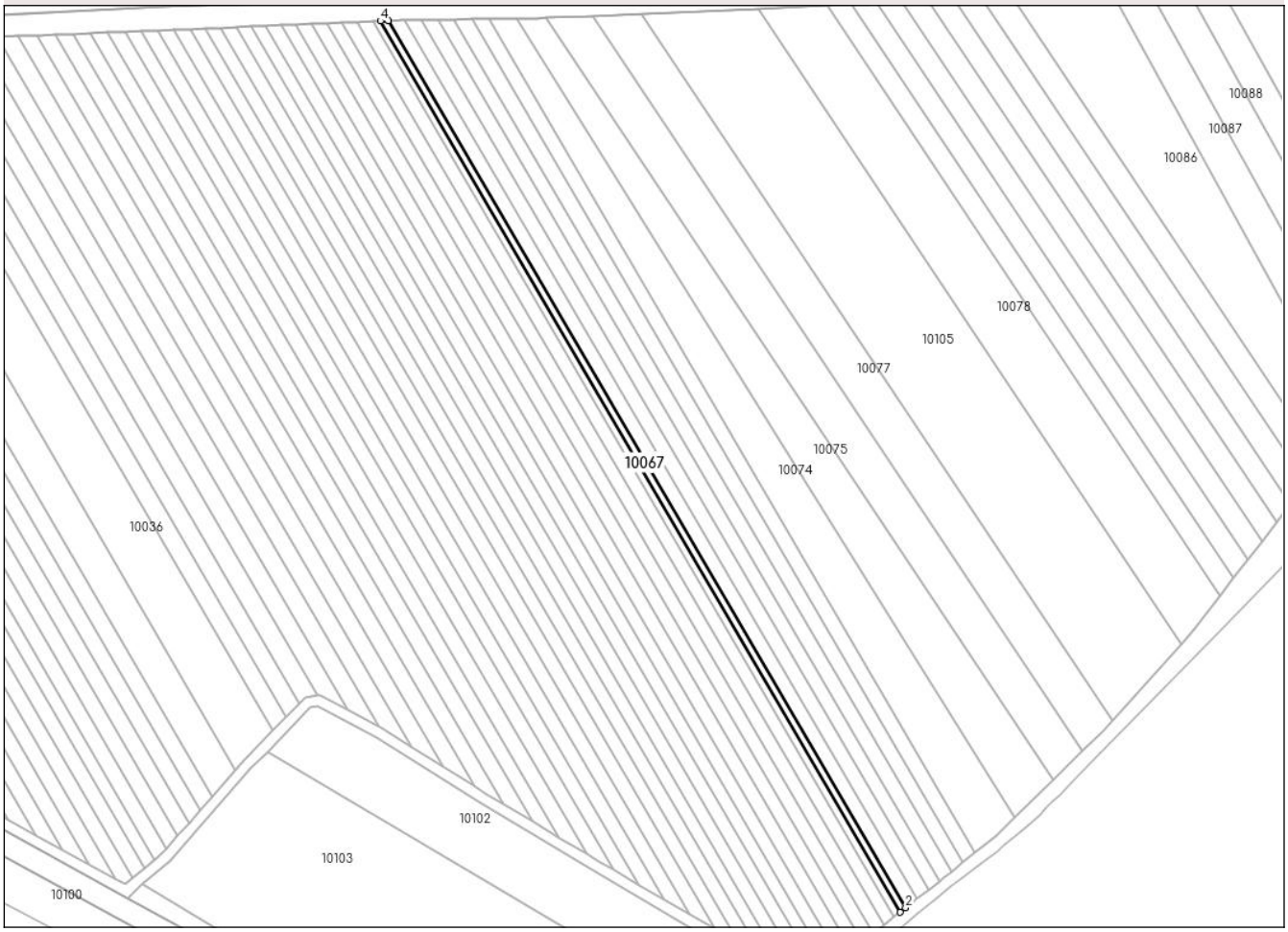

Date referitoare la teren

Crt	Categorie folosință	Intra vilan	Suprafaţa (mp)	Tarla	Parcelă	Nr. topo	Observaţii / Referinţe
1	arabil	NU	1.000	10	305/104	-	

Lungime Segmente
1) Valorile lungimilor segmentelor sunt obţinute din proiecţie în plan.

Punct început	X / Y	Punct sfârşit	X / Y	Lungime segment (** (m)
1	459.982,402 541.951,953	2	459.984,489 541.953,571	2.641
2	459.984,489 541.953,571	3	459.792,479 542.282,649	380.999
3	459.792,479 542.282,649	4	459.789,52 542.282,524	2.962
4	459.789,52 542.282,524	1	459.982,402 541.951,953	382.728

**** Lungimile segmentelor sunt determinate în planul de proiecţie Stereo 70 şi sunt rotunjite la 1 milimetru.**

Document care conține date cu caracter personal, protejat de prevederile Regulamentului (UE) nr. 679/2016 și Legii 190/2018

***** Distanţa dintre puncte este formată din segmente cumulate ce sunt mai mici decât valoarea 1 milimetru.**

Document care conține date cu caracter personal, protejat de prevederile Regulamentului (UE) nr. 679/2016 și Legii 190/2018

DATE DESPRE IMOBILUL NR. 10068

Oficiul de Cadastru şi Publicitate Imobiliară MUREȘ
Biroul de Cadastru şi Publicitate Imobiliară Târnăveni

A. Partea I. Descrierea imobilului

TEREN Extravilan

Adresa: Jud. Mureș

Nr. Crt	Nr cadastral Nr. topografic	Suprafaţa* (mp)	Observaţii / Referinţe
A1		2.000	Sector cadastral:10 Teren neimprejmuit;

B. Partea II. Proprietari şi acte

Inscrieri privitoare la dreptul de proprietate şi alte drepturi reale		Referinţe
/		
Act Administrativ nr. 10007, din 27/12/1993 emis de CJSDPAT MURES;		
B1	Intabulare, drept de PROPRIETATE, dobandit prin Constituire, cota actuala 1/1, cota initiala 1/1	A1
	1) **MÁRTON I. STEFAN**, Lipsă CNP.	
Act Administrativ nr. 1822, din 09/04/2025 emis de PRIMARIA COMUNEI BAHNEA;		
B2	Se noteaza posesia de fapt asupra suprafetei de 2000 mp, in favoarea lui:	A1
	1) **KIS ANA**	

C. Partea III. SARCINI .

Inscrieri privind dezmembramintele dreptului de proprietate, drepturi reale de garanţie şi sarcini	Referinţe
NU SUNT	

Document care conține date cu caracter personal, protejat de prevederile Regulamentului (UE) nr. 679/2016 și Legii 190/2018

Anexa Nr. 1 La Partea I

Teren

Nr cadastral	Suprafaţa (mp)*	Observaţii / Referinţe
	2.000	

* Suprafaţa este determinată in planul de proiecţie Stereo 70.

DETALII LINIARE IMOBIL

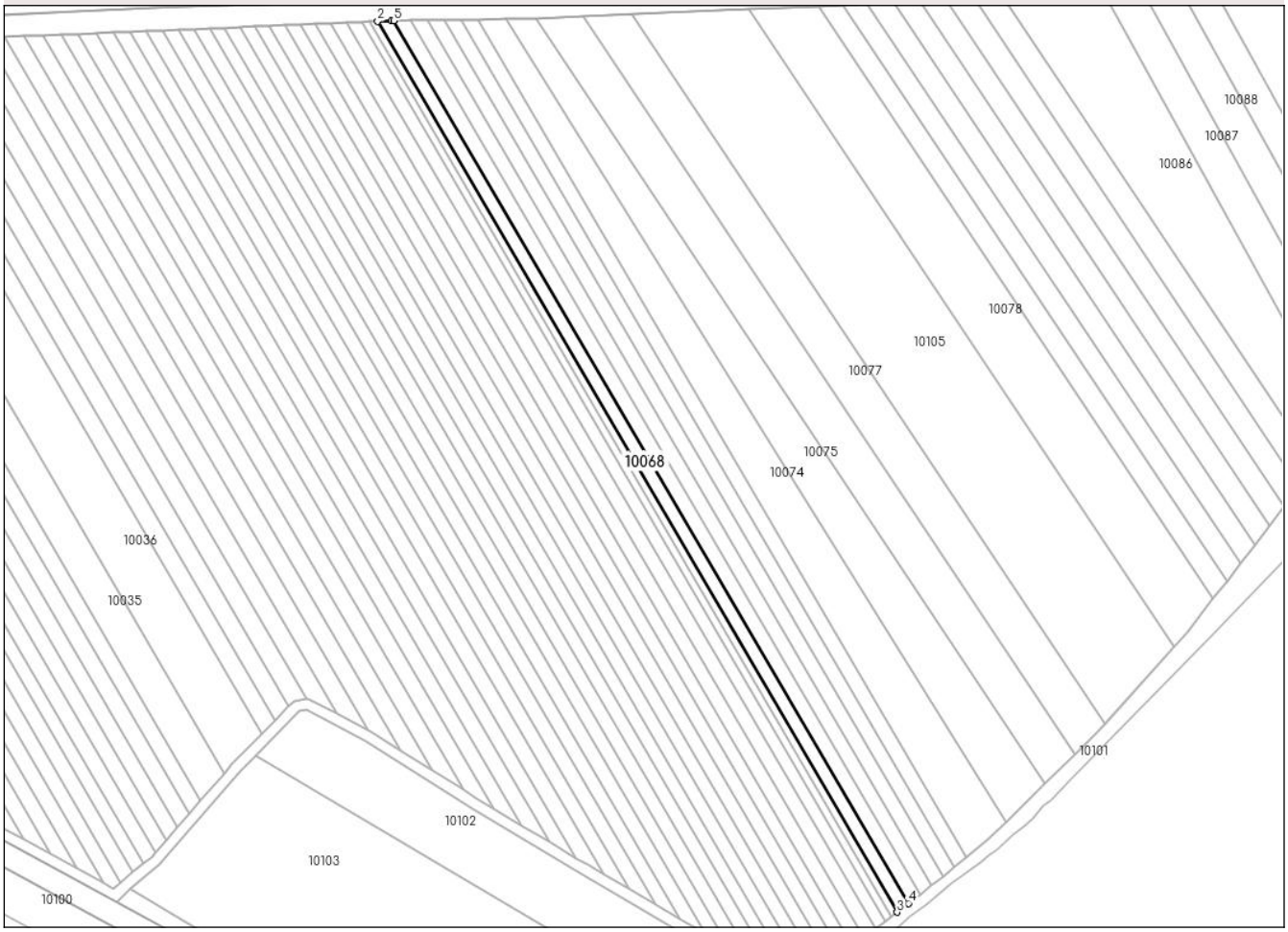

Date referitoare la teren

Crt	Categorie folosință	Intra vilan	Suprafaţa (mp)	Tarla	Parcelă	Nr. topo	Observaţii / Referinţe
1	arabil	NU	2.000	10	305/17	-	

Lungime Segmente
1) Valorile lungimilor segmentelor sunt obţinute din proiecţie în plan.

Punct început	X / Y	Punct sfârşit	X / Y	Lungime segment (** (m)
1	459.797,635 542.282,866	2	459.792,479 542.282,649	5.161
2	459.792,479 542.282,649	3	459.984,489 541.953,571	380.999
3	459.984,489 541.953,571	4	459.988,693 541.956,832	5.321
4	459.988,693 541.956,832	5	459.798,451 542.282,877	377.488
5	459.798,451 542.282,877	1	459.797,635 542.282,866	0.816

Document care conține date cu caracter personal, protejat de prevederile Regulamentului (UE) nr. 679/2016 și Legii 190/2018

** Lungimile segmentelor sunt determinate în planul de proiecţie Stereo 70 şi sunt rotunjite la 1 milimetru.
*** Distanţa dintre puncte este formată din segmente cumulate ce sunt mai mici decât valoarea 1 milimetru.

Document care conține date cu caracter personal, protejat de prevederile Regulamentului (UE) nr. 679/2016 și Legii 190/2018

DATE DESPRE IMOBILUL NR. 10069

Oficiul de Cadastru şi Publicitate Imobiliară MUREȘ
Biroul de Cadastru şi Publicitate Imobiliară Târnăveni

A. Partea I. Descrierea imobilului

TEREN Extravilan

Adresa: Jud. Mureș

Nr. Crt	Nr cadastral Nr. topografic	Suprafaţa* (mp)	Observaţii / Referinţe
A1		2.000	Sector cadastral:10 Teren neimprejmuit;

B. Partea II. Proprietari şi acte

Inscrieri privitoare la dreptul de proprietate şi alte drepturi reale		Referinţe
/		
Act Administrativ nr. 10069, din 11/10/1994 emis de CJSDPAT MURES;		
B1	Intabulare, drept de PROPRIETATE, dobandit prin Constituire, cota actuala 1/1, cota initiala 1/1	A1
	1) **LAZAR FR. IRINA**, Lipsă CNP.	

C. Partea III. SARCINI .

Inscrieri privind dezmembramintele dreptului de proprietate, drepturi reale de garanţie şi sarcini	Referinţe
NU SUNT	

Document care conține date cu caracter personal, protejat de prevederile Regulamentului (UE) nr. 679/2016 și Legii 190/2018

Anexa Nr. 1 La Partea I

Teren

Nr cadastral	Suprafaţa (mp)*	Observaţii / Referinţe
	2.000	

* Suprafaţa este determinată in planul de proiecţie Stereo 70.

DETALII LINIARE IMOBIL

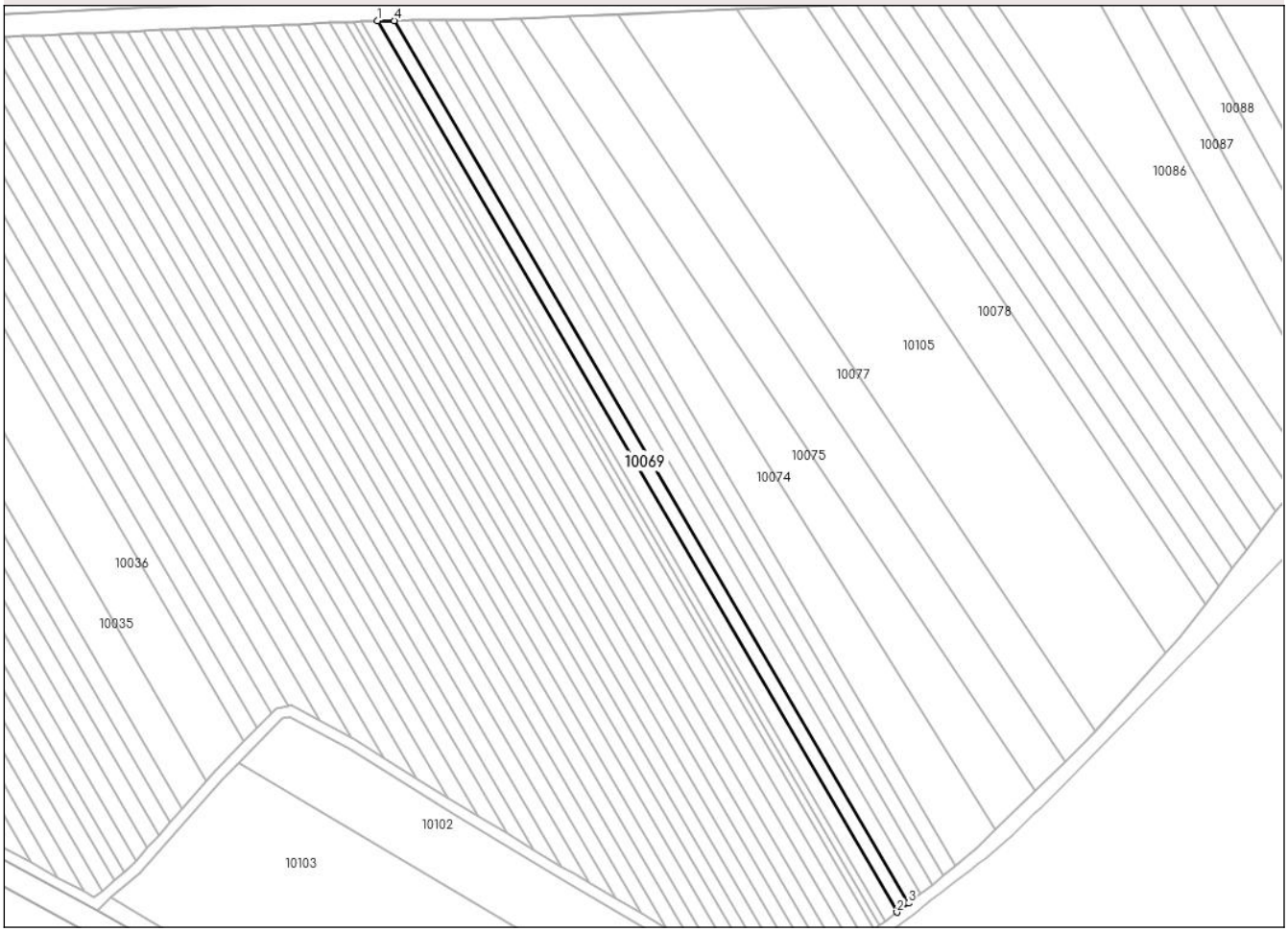

Date referitoare la teren

Crt	Categorie folosință	Intra vilan	Suprafaţa (mp)	Tarla	Parcelă	Nr. topo	Observaţii / Referinţe
1	arabil	NU	2.000	10	305/78	-	

Lungime Segmente
1) Valorile lungimilor segmentelor sunt obţinute din proiecţie în plan.

Punct început	X / Y	Punct sfârşit	X / Y	Lungime segment (** (m)
1	459.798,451 542.282,877	2	459.988,693 541.956,832	377.488
2	459.988,693 541.956,832	3	459.992,936 541.960,123	5.37
3	459.992,936 541.960,123	4	459.804,569 542.282,956	373.769
4	459.804,569 542.282,956	1	459.798,451 542.282,877	6.119

**** Lungimile segmentelor sunt determinate în planul de proiecţie Stereo 70 şi sunt rotunjite la 1 milimetru.**

Document care conține date cu caracter personal, protejat de prevederile Regulamentului (UE) nr. 679/2016 și Legii 190/2018

***** Distanţa dintre puncte este formată din segmente cumulate ce sunt mai mici decât valoarea 1 milimetru.**

DATE DESPRE IMOBILUL NR. 10070

Oficiul de Cadastru şi Publicitate Imobiliară MUREȘ
Biroul de Cadastru şi Publicitate Imobiliară Târnăveni

A. Partea I. Descrierea imobilului

TEREN Extravilan

Adresa: Jud. Mureș

Nr. Crt	Nr cadastral Nr. topografic	Suprafaţa* (mp)	Observaţii / Referinţe
A1		2.000	Sector cadastral:10 Teren neimprejmuit;

B. Partea II. Proprietari şi acte

Inscrieri privitoare la dreptul de proprietate şi alte drepturi reale		Referinţe
/		
Act Administrativ nr. 10323, din 16/05/1996 emis de CJSDPAT MURES;		
B1	Intabulare, drept de PROPRIETATE, dobandit prin Constituire, cota actuala 1/1, cota initiala 1/1	A1
	1) **BOTA A. VASILE**, Lipsă CNP.	
Act Administrativ nr. 1816, din 09/04/2025 emis de PRIMARIA COMUNEI BAHNEA;		
B2	Se noteaza posesia de fapt asupra suprafetei de 2000 mp, in favoarea lui:	A1
	1) **JORS IOAN-ALIN**	

C. Partea III. SARCINI .

Inscrieri privind dezmembramintele dreptului de proprietate, drepturi reale de garanţie şi sarcini	Referinţe
NU SUNT	

Anexa Nr. 1 La Partea I

Teren

Nr cadastral	Suprafaţa (mp)*	Observaţii / Referinţe
	2.000	

* Suprafaţa este determinată in planul de proiecţie Stereo 70.

DETALII LINIARE IMOBIL

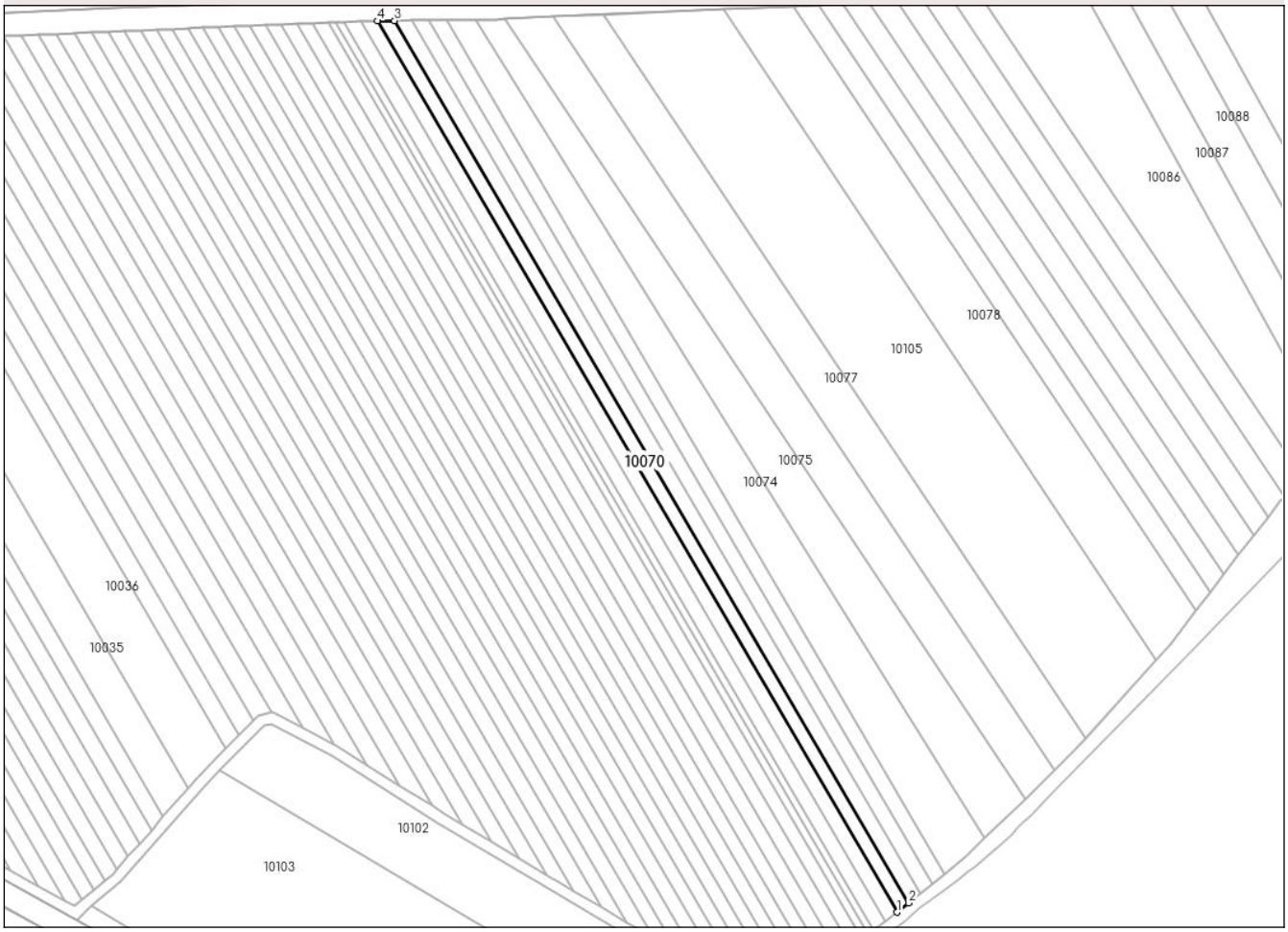

Date referitoare la teren

Crt	Categorie folosință	Intra vilan	Suprafaţa (mp)	Tarla	Parcelă	Nr. topo	Observaţii / Referinţe
1	arabil	NU	2.000	10	305/39	-	

Lungime Segmente
1) Valorile lungimilor segmentelor sunt obţinute din proiecţie în plan.

Punct început	X / Y	Punct sfârşit	X / Y	Lungime segment (** (m)
1	459.992,936 541.960,123	2	459.997,223 541.963,448	5.425
2	459.997,223 541.963,448	3	459.810,749 542.283,036	370.012
3	459.810,749 542.283,036	4	459.804,569 542.282,956	6.181
4	459.804,569 542.282,956	1	459.992,936 541.960,123	373.769

**** Lungimile segmentelor sunt determinate în planul de proiecţie Stereo 70 şi sunt rotunjite la 1 milimetru.**

Document care conține date cu caracter personal, protejat de prevederile Regulamentului (UE) nr. 679/2016 și Legii 190/2018

***** Distanţa dintre puncte este formată din segmente cumulate ce sunt mai mici decât valoarea 1 milimetru.**

DATE DESPRE IMOBILUL NR. 10071

Oficiul de Cadastru şi Publicitate Imobiliară MUREȘ
Biroul de Cadastru şi Publicitate Imobiliară Târnăveni

A. Partea I. Descrierea imobilului

TEREN Extravilan

Adresa: Jud. Mureș

Nr. Crt	Nr cadastral Nr. topografic	Suprafaţa* (mp)	Observaţii / Referinţe
A1		2.000	Sector cadastral:10 Teren neimprejmuit;

B. Partea II. Proprietari şi acte

Inscrieri privitoare la dreptul de proprietate şi alte drepturi reale		Referinţe
/		
Act Administrativ nr. 10048, din 09/09/1994 emis de CJSDPAT MURES;		
B1	Intabulare, drept de PROPRIETATE, dobandit prin Constituire, cota actuala 1/1, cota initiala 1/1	A1
	1) **MAKO I. IOAN**, Lipsă CNP.	
Act Administrativ nr. 1816, din 09/04/2025 emis de PRIMARIA COMUNEI BAHNEA;		
B2	Se noteaza posesia de fapt asupra suprafetei de 2000 mp, in favoarea lui:	A1
	1) **JORS IOAN-ALIN**	

C. Partea III. SARCINI .

Inscrieri privind dezmembramintele dreptului de proprietate, drepturi reale de garanţie şi sarcini	Referinţe
NU SUNT	

Anexa Nr. 1 La Partea I

Teren

Nr cadastral	Suprafaţa (mp)*	Observaţii / Referinţe
	2.000	

* Suprafaţa este determinată in planul de proiecţie Stereo 70.

DETALII LINIARE IMOBIL

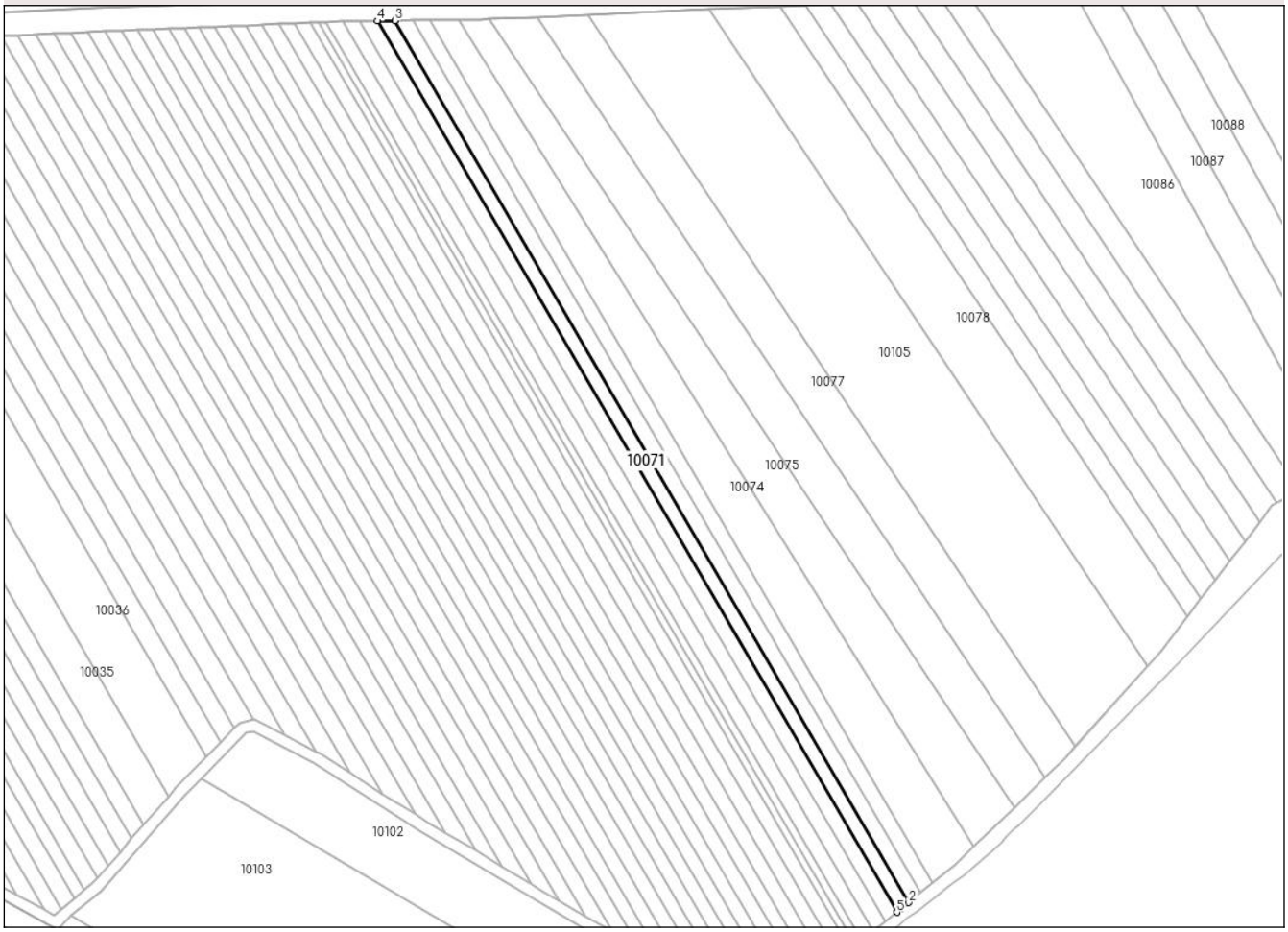

Date referitoare la teren

Crt	Categorie folosință	Intra vilan	Suprafaţa (mp)	Tarla	Parcelă	Nr. topo	Observaţii / Referinţe
1	arabil	NU	2.000	10	305/81	-	

Lungime Segmente
1) Valorile lungimilor segmentelor sunt obţinute din proiecţie în plan.

Punct început	X / Y	Punct sfârşit	X / Y	Lungime segment (** (m)
1	459.998,597 541.964,514	2	460.001,51 541.966,881	3.753
2	460.001,51 541.966,881	3	459.816,993 542.283,117	366.131
3	459.816,993 542.283,117	4	459.810,749 542.283,036	6.245
4	459.810,749 542.283,036	5	459.997,223 541.963,448	370.012
5	459.997,223 541.963,448	1	459.998,597 541.964,514	1.739

Document care conține date cu caracter personal, protejat de prevederile Regulamentului (UE) nr. 679/2016 și Legii 190/2018

** Lungimile segmentelor sunt determinate în planul de proiecţie Stereo 70 şi sunt rotunjite la 1 milimetru.
*** Distanţa dintre puncte este formată din segmente cumulate ce sunt mai mici decât valoarea 1 milimetru.

Document care conține date cu caracter personal, protejat de prevederile Regulamentului (UE) nr. 679/2016 și Legii 190/2018

DATE DESPRE IMOBILUL NR. 10072

Oficiul de Cadastru şi Publicitate Imobiliară MUREȘ
Biroul de Cadastru şi Publicitate Imobiliară Târnăveni

A. Partea I. Descrierea imobilului

TEREN Extravilan

Adresa: Jud. Mureș

Nr. Crt	Nr cadastral Nr. topografic	Suprafaţa* (mp)	Observaţii / Referinţe
A1		2.000	Sector cadastral:10 Teren neimprejmuit;

B. Partea II. Proprietari şi acte

Inscrieri privitoare la dreptul de proprietate şi alte drepturi reale		Referinţe
/		
Act Administrativ nr. 10191, din 17/05/1995 emis de CJSDPAT MURES;		
B1	Intabulare, drept de PROPRIETATE, dobandit prin Constituire, cota actuala 1/1, cota initiala 1/1	A1
	1) **LAZĂR J. JOAN**, Lipsă CNP.	
Act Administrativ nr. 1816, din 09/04/2025 emis de PRIMARIA COMUNEI BAHNEA;		
B2	Se noteaza posesia de fapt asupra suprafetei de 2000 mp, in favoarea lui:	A1
	1) **JORS IOAN-ALIN**	

C. Partea III. SARCINI .

Inscrieri privind dezmembramintele dreptului de proprietate, drepturi reale de garanţie şi sarcini	Referinţe
NU SUNT	

Anexa Nr. 1 La Partea I

Teren

Nr cadastral	Suprafaţa (mp)*	Observaţii / Referinţe
	2.000	

* Suprafaţa este determinată in planul de proiecţie Stereo 70.

DETALII LINIARE IMOBIL

Date referitoare la teren

Crt	Categorie folosință	Intra vilan	Suprafaţa (mp)	Tarla	Parcelă	Nr. topo	Observaţii / Referinţe
1	arabil	NU	2.000	10	305/53	-	

Lungime Segmente
1) Valorile lungimilor segmentelor sunt obţinute din proiecţie în plan.

Punct început	X / Y	Punct sfârşit	X / Y	Lungime segment (** (m)
1	460.001,51 541.966,881	2	460.005,824 541.970,387	5.559
2	460.005,824 541.970,387	3	459.823,304 542.283,199	362.167
3	459.823,304 542.283,199	4	459.816,993 542.283,117	6.312
4	459.816,993 542.283,117	1	460.001,51 541.966,881	366.131

**** Lungimile segmentelor sunt determinate în planul de proiecţie Stereo 70 şi sunt rotunjite la 1 milimetru.**

Document care conține date cu caracter personal, protejat de prevederile Regulamentului (UE) nr. 679/2016 și Legii 190/2018

***** Distanţa dintre puncte este formată din segmente cumulate ce sunt mai mici decât valoarea 1 milimetru.**

Document care conține date cu caracter personal, protejat de prevederile Regulamentului (UE) nr. 679/2016 și Legii 190/2018

DATE DESPRE IMOBILUL NR. 10073

Oficiul de Cadastru şi Publicitate Imobiliară MUREȘ
Biroul de Cadastru şi Publicitate Imobiliară Târnăveni

A. Partea I. Descrierea imobilului

TEREN Extravilan

Adresa: Jud. Mureș

Nr. Crt	Nr cadastral Nr. topografic	Suprafaţa* (mp)	Observaţii / Referinţe
A1		2.000	Sector cadastral:10 Teren neimprejmuit;

B. Partea II. Proprietari şi acte

Inscrieri privitoare la dreptul de proprietate şi alte drepturi reale		Referinţe
/		
Act Administrativ nr. 10105, din 23/02/1995 emis de CJSDPAT MURES;		
B1	Intabulare, drept de PROPRIETATE, dobandit prin Constituire, cota actuala 1/1, cota initiala 1/1	A1
	1) **LAZĂR V. IOAN**, Lipsă CNP.	
Act Administrativ nr. 1816, din 09/04/2025 emis de PRIMARIA COMUNEI BAHNEA;		
B2	Se noteaza posesia de fapt asupra suprafetei de 2000 mp, in favoarea lui:	A1
	1) **JORS IOAN-ALIN**	

C. Partea III. SARCINI .

Inscrieri privind dezmembramintele dreptului de proprietate, drepturi reale de garanţie şi sarcini	Referinţe
NU SUNT	

Anexa Nr. 1 La Partea I

Teren

Nr cadastral	Suprafaţa (mp)*	Observaţii / Referinţe
	2.000	

* Suprafaţa este determinată in planul de proiecţie Stereo 70.

DETALII LINIARE IMOBIL

Date referitoare la teren

Crt	Categorie folosință	Intra vilan	Suprafaţa (mp)	Tarla	Parcelă	Nr. topo	Observaţii / Referinţe
1	arabil	NU	2.000	10	305/54	-	

Lungime Segmente
1) Valorile lungimilor segmentelor sunt obţinute din proiecţie în plan.

Punct început	X / Y	Punct sfârşit	X / Y	Lungime segment (** (m)
1	460.005,824 541.970,387	2	460.010,184 541.973,932	5.619
2	460.010,184 541.973,932	3	459.829,685 542.283,282	358.158
3	459.829,685 542.283,282	4	459.823,304 542.283,199	6.382
4	459.823,304 542.283,199	1	460.005,824 541.970,387	362.167

**** Lungimile segmentelor sunt determinate în planul de proiecţie Stereo 70 şi sunt rotunjite la 1 milimetru.**

Document care conține date cu caracter personal, protejat de prevederile Regulamentului (UE) nr. 679/2016 și Legii 190/2018

***** Distanţa dintre puncte este formată din segmente cumulate ce sunt mai mici decât valoarea 1 milimetru.**

Document care conține date cu caracter personal, protejat de prevederile Regulamentului (UE) nr. 679/2016 și Legii 190/2018

DATE DESPRE IMOBILUL NR. 10074

Oficiul de Cadastru şi Publicitate Imobiliară MUREȘ
Biroul de Cadastru şi Publicitate Imobiliară Târnăveni

A. Partea I. Descrierea imobilului

TEREN Extravilan

Adresa: Jud. Mureș

Nr. Crt	Nr cadastral Nr. topografic	Suprafaţa* (mp)	Observaţii / Referinţe
A1		5.000	Sector cadastral:10 Teren neimprejmuit;

B. Partea II. Proprietari şi acte

Inscrieri privitoare la dreptul de proprietate şi alte drepturi reale		Referinţe
/		
Act Administrativ nr. 1476, din 24/03/2025 emis de COMUNA BAHNEA;		
B1	Inscrierea provizorie, drept de PROPRIETATE, dobandit prin Lege, cota actuala 1/1, cota initiala 1/1	A1
	1) **SZEKELY IULIANA**	
Act Administrativ nr. 1816, din 09/04/2025 emis de PRIMARIA COMUNEI BAHNEA;		
B2	Se noteaza posesia de fapt asupra suprafetei de 5000 mp, in favoarea lui:	A1
	1) **JORS IOAN-ALIN**	

C. Partea III. SARCINI .

Inscrieri privind dezmembramintele dreptului de proprietate, drepturi reale de garanţie şi sarcini	Referinţe
NU SUNT	

Document care conține date cu caracter personal, protejat de prevederile Regulamentului (UE) nr. 679/2016 și Legii 190/2018

Anexa Nr. 1 La Partea I

Teren

Nr cadastral	Suprafaţa (mp)*	Observaţii / Referinţe
	5.000	

* Suprafaţa este determinată in planul de proiecţie Stereo 70.

DETALII LINIARE IMOBIL

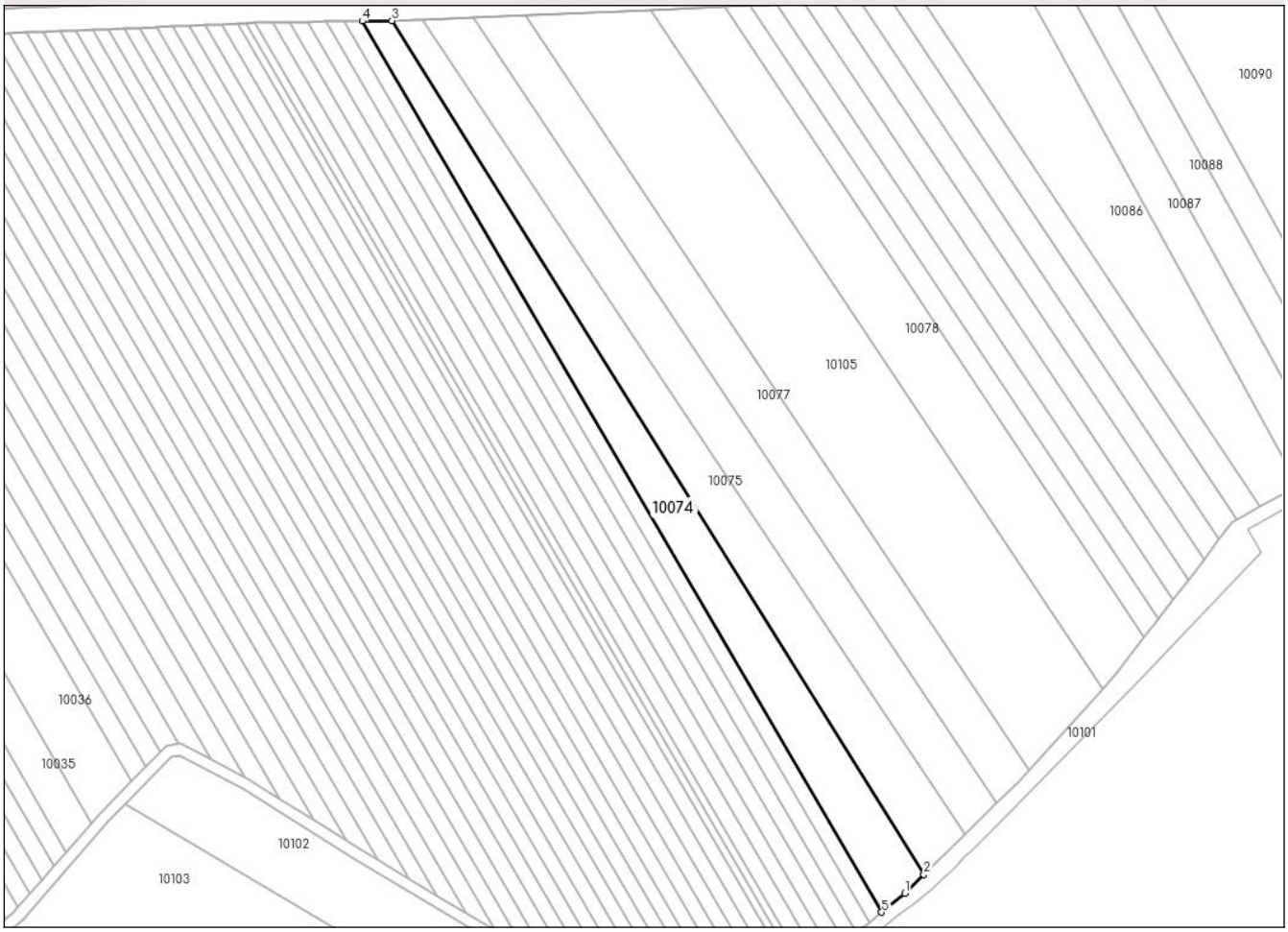

Date referitoare la teren

Crt	Categorie folosință	Intra vilan	Suprafaţa (mp)	Tarla	Parcelă	Nr. topo	Observaţii / Referinţe
1	arabil	NU	5.000	10	305/55/1	-	

Lungime Segmente
1) Valorile lungimilor segmentelor sunt obţinute din proiecţie în plan.

Punct început	X / Y	Punct sfârşit	X / Y	Lungime segment (** (m)
1	460.018,245 541.980,484	2	460.024,891 541.986,97	9.286
2	460.024,891 541.986,97	3	459.840,019 542.283,416	349.368
3	459.840,019 542.283,416	4	459.829,685 542.283,282	10.335
4	459.829,685 542.283,282	5	460.010,184 541.973,932	358.158
5	460.010,184 541.973,932	1	460.018,245 541.980,484	10.388

Document care conține date cu caracter personal, protejat de prevederile Regulamentului (UE) nr. 679/2016 și Legii 190/2018

** Lungimile segmentelor sunt determinate în planul de proiecţie Stereo 70 şi sunt rotunjite la 1 milimetru.
*** Distanţa dintre puncte este formată din segmente cumulate ce sunt mai mici decât valoarea 1 milimetru.

Document care conține date cu caracter personal, protejat de prevederile Regulamentului (UE) nr. 679/2016 și Legii 190/2018

DATE DESPRE IMOBILUL NR. 10075

Oficiul de Cadastru şi Publicitate Imobiliară MUREȘ
Biroul de Cadastru şi Publicitate Imobiliară Târnăveni

A. Partea I. Descrierea imobilului

TEREN Extravilan

Adresa: Jud. Mureș

Nr. Crt	Nr cadastral Nr. topografic	Suprafaţa* (mp)	Observaţii / Referinţe
A1		5.000	Sector cadastral:10 Teren neimprejmuit;

B. Partea II. Proprietari şi acte

Inscrieri privitoare la dreptul de proprietate şi alte drepturi reale		Referinţe
/		
Act Administrativ nr. 1477, din 24/03/2025 emis de COMUNA BAHNEA;		
B1	Inscrierea provizorie, drept de PROPRIETATE, dobandit prin Lege, cota actuala 1/1, cota initiala 1/1	A1
	1) **DARABAN BENON**	
Act Administrativ nr. 1816, din 09/04/2025 emis de PRIMARIA COMUNEI BAHNEA;		
B2	Se noteaza posesia de fapt asupra suprafetei de 5000 mp, in favoarea lui:	A1
	1) **JORS IOAN-ALIN**	

C. Partea III. SARCINI .

Inscrieri privind dezmembramintele dreptului de proprietate, drepturi reale de garanţie şi sarcini	Referinţe
NU SUNT	

Document care conține date cu caracter personal, protejat de prevederile Regulamentului (UE) nr. 679/2016 și Legii 190/2018

Anexa Nr. 1 La Partea I

Teren

Nr cadastral	Suprafaţa (mp)*	Observaţii / Referinţe
	5.000	

* Suprafaţa este determinată in planul de proiecţie Stereo 70.

DETALII LINIARE IMOBIL

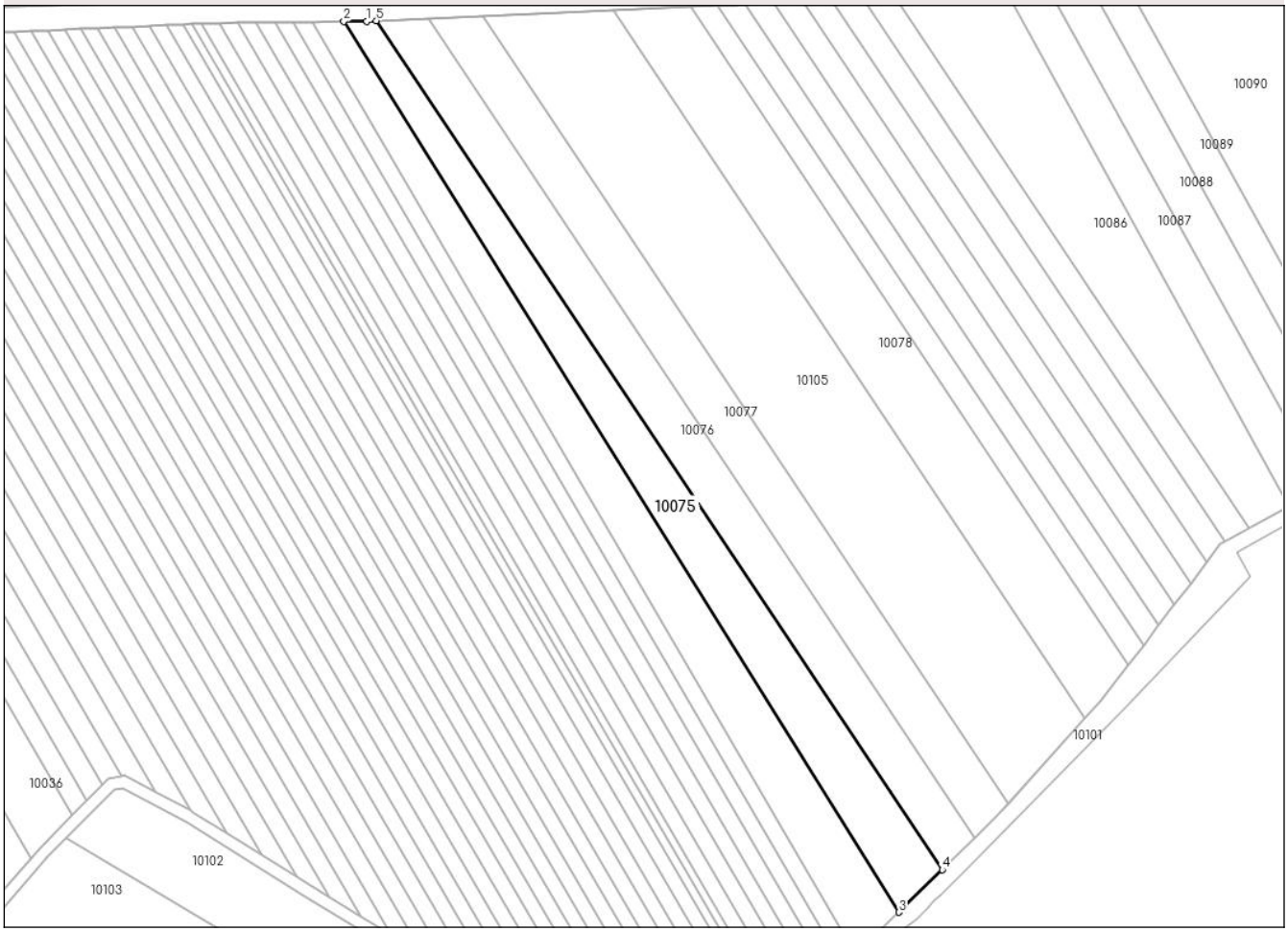

Date referitoare la teren

Crt	Categorie folosință	Intra vilan	Suprafaţa (mp)	Tarla	Parcelă	Nr. topo	Observaţii / Referinţe
1	arabil	NU	5.000	10	305/56/1	-	

Lungime Segmente
1) Valorile lungimilor segmentelor sunt obţinute din proiecţie în plan.

Punct început	X / Y	Punct sfârşit	X / Y	Lungime segment (** (m)
1	459.847,638 542.283,515	2	459.840,019 542.283,416	7.62
2	459.840,019 542.283,416	3	460.024,891 541.986,97	349.368
3	460.024,891 541.986,97	4	460.039,369 542.001,097	20.228
4	460.039,369 542.001,097	5	459.850,822 542.283,654	339.689
5	459.850,822 542.283,654	1	459.847,638 542.283,515	3.187

Document care conține date cu caracter personal, protejat de prevederile Regulamentului (UE) nr. 679/2016 și Legii 190/2018

** Lungimile segmentelor sunt determinate în planul de proiecţie Stereo 70 şi sunt rotunjite la 1 milimetru.
*** Distanţa dintre puncte este formată din segmente cumulate ce sunt mai mici decât valoarea 1 milimetru.

Document care conține date cu caracter personal, protejat de prevederile Regulamentului (UE) nr. 679/2016 și Legii 190/2018

DATE DESPRE IMOBILUL NR. 10076

Oficiul de Cadastru şi Publicitate Imobiliară MUREȘ
Biroul de Cadastru şi Publicitate Imobiliară Târnăveni

A. Partea I. Descrierea imobilului

TEREN Extravilan

Adresa: Jud. Mureș

Nr. Crt	Nr cadastral Nr. topografic	Suprafaţa* (mp)	Observaţii / Referinţe
A1		5.000	Sector cadastral:10 Teren neimprejmuit;

B. Partea II. Proprietari şi acte

Inscrieri privitoare la dreptul de proprietate şi alte drepturi reale		Referinţe
/		
Act Administrativ nr. 1473, din 24/03/2025 emis de COMUNA BAHNEA;		
B1	Inscrierea provizorie, drept de PROPRIETATE, dobandit prin Lege, cota actuala 1/1, cota initiala 1/1	A1
	1) **BALI IOSIF**	
Act Administrativ nr. 1816, din 09/04/2025 emis de PRIMARIA COMUNEI BAHNEA;		
B2	Se noteaza posesia de fapt asupra suprafetei de 5000 mp, in favoarea lui:	A1
	1) **JORS IOAN-ALIN**	

C. Partea III. SARCINI .

Inscrieri privind dezmembramintele dreptului de proprietate, drepturi reale de garanţie şi sarcini	Referinţe
NU SUNT	

Document care conține date cu caracter personal, protejat de prevederile Regulamentului (UE) nr. 679/2016 și Legii 190/2018

Anexa Nr. 1 La Partea I

Teren

Nr cadastral	Suprafaţa (mp)*	Observaţii / Referinţe
	5.000	

* Suprafaţa este determinată in planul de proiecţie Stereo 70.

DETALII LINIARE IMOBIL

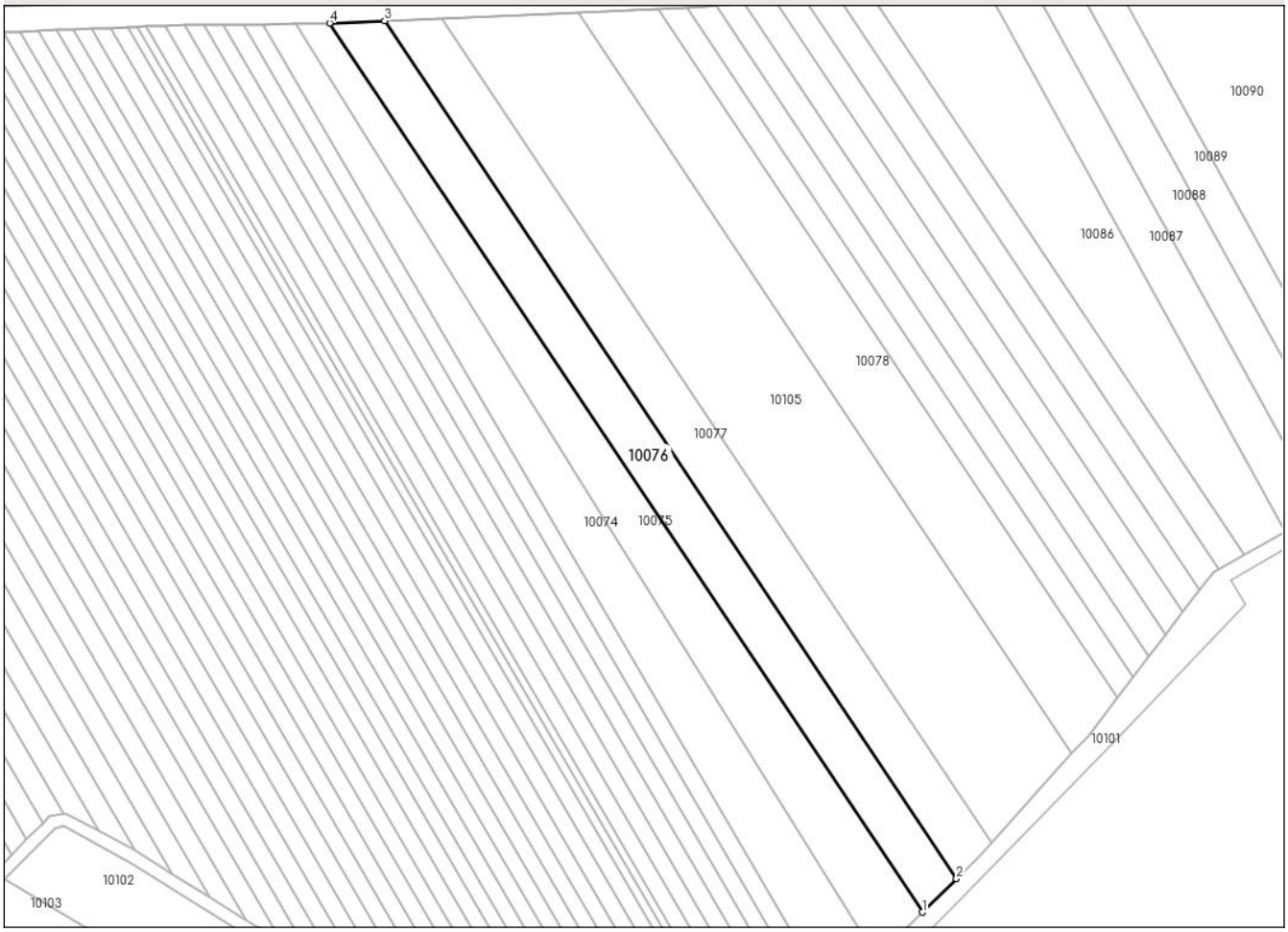

Date referitoare la teren

Crt	Categorie folosință	Intra vilan	Suprafaţa (mp)	Tarla	Parcelă	Nr. topo	Observaţii / Referinţe
1	arabil	NU	5.000	10	305/57/1	-	

Lungime Segmente
1) Valorile lungimilor segmentelor sunt obţinute din proiecţie în plan.

Punct început	X / Y	Punct sfârşit	X / Y	Lungime segment (** (m)
1	460.039,369 542.001,097	2	460.050,276 542.011,741	15.24
2	460.050,276 542.011,741	3	459.868,32 542.284,421	327.815
3	459.868,32 542.284,421	4	459.850,822 542.283,654	17.515
4	459.850,822 542.283,654	1	460.039,369 542.001,097	339.689

**** Lungimile segmentelor sunt determinate în planul de proiecţie Stereo 70 şi sunt rotunjite la 1 milimetru.**

Document care conține date cu caracter personal, protejat de prevederile Regulamentului (UE) nr. 679/2016 și Legii 190/2018

***** Distanţa dintre puncte este formată din segmente cumulate ce sunt mai mici decât valoarea 1 milimetru.**

Document care conține date cu caracter personal, protejat de prevederile Regulamentului (UE) nr. 679/2016 și Legii 190/2018

DATE DESPRE IMOBILUL NR. 10077

Oficiul de Cadastru şi Publicitate Imobiliară MUREȘ
Biroul de Cadastru şi Publicitate Imobiliară Târnăveni

A. Partea I. Descrierea imobilului

TEREN Extravilan

Adresa: Jud. Mureș

Nr. Crt	Nr cadastral Nr. topografic	Suprafaţa* (mp)	Observaţii / Referinţe
A1		5.000	Sector cadastral:10 Teren neimprejmuit;

B. Partea II. Proprietari şi acte

Inscrieri privitoare la dreptul de proprietate şi alte drepturi reale		Referinţe
/		
Act Administrativ nr. 1475, din 24/03/2025 emis de COMUNA BAHNEA;		
B1	Inscrierea provizorie, drept de PROPRIETATE, dobandit prin Lege, cota actuala 1/1, cota initiala 1/1	A1
	1) **DISPENSARUL VETERINAR**, CIF:9999999999999	

C. Partea III. SARCINI .

Inscrieri privind dezmembramintele dreptului de proprietate, drepturi reale de garanţie şi sarcini	Referinţe
NU SUNT	

Document care conține date cu caracter personal, protejat de prevederile Regulamentului (UE) nr. 679/2016 și Legii 190/2018

Anexa Nr. 1 La Partea I

Teren

Nr cadastral	Suprafaţa (mp)*	Observaţii / Referinţe
	5.000	

* Suprafaţa este determinată in planul de proiecţie Stereo 70.

DETALII LINIARE IMOBIL

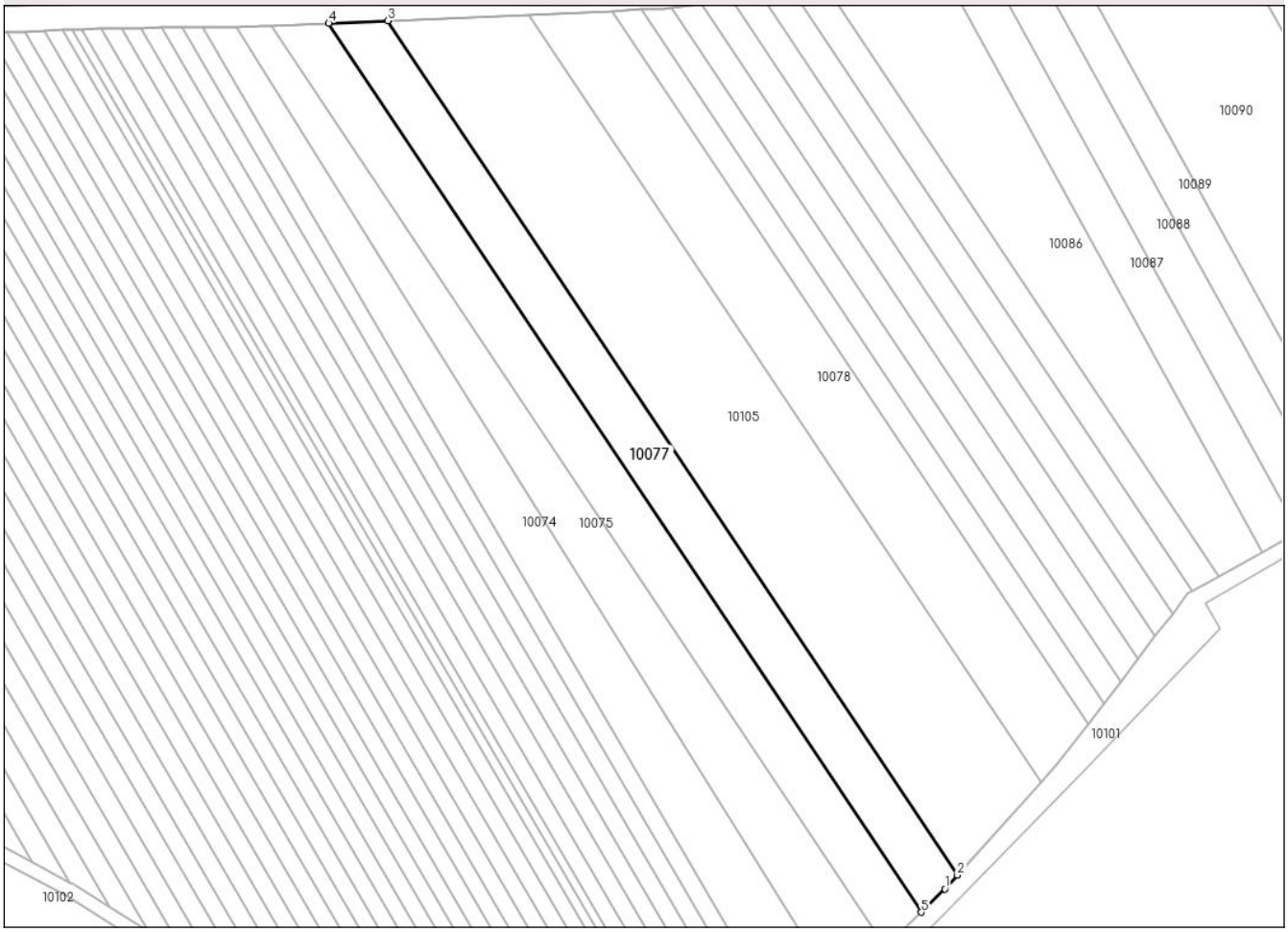

Date referitoare la teren

Crt	Categorie folosință	Intra vilan	Suprafaţa (mp)	Tarla	Parcelă	Nr. topo	Observaţii / Referinţe
1	arabil	NU	5.000	10	305/58/1	-	

Lungime Segmente
1) Valorile lungimilor segmentelor sunt obţinute din proiecţie în plan.

Punct început	X / Y	Punct sfârşit	X / Y	Lungime segment (** (m)
1	460.057,566 542.018,855	2	460.061,391 542.023,096	5.711
2	460.061,391 542.023,096	3	459.886,481 542.285,217	315.12
3	459.886,481 542.285,217	4	459.868,32 542.284,421	18.178
4	459.868,32 542.284,421	5	460.050,276 542.011,741	327.815
5	460.050,276 542.011,741	1	460.057,566 542.018,855	10.186

Document care conține date cu caracter personal, protejat de prevederile Regulamentului (UE) nr. 679/2016 și Legii 190/2018

** Lungimile segmentelor sunt determinate în planul de proiecţie Stereo 70 şi sunt rotunjite la 1 milimetru.
*** Distanţa dintre puncte este formată din segmente cumulate ce sunt mai mici decât valoarea 1 milimetru.

Document care conține date cu caracter personal, protejat de prevederile Regulamentului (UE) nr. 679/2016 și Legii 190/2018

DATE DESPRE IMOBILUL NR. 10078

Oficiul de Cadastru şi Publicitate Imobiliară MUREȘ
Biroul de Cadastru şi Publicitate Imobiliară Târnăveni

A. Partea I. Descrierea imobilului

TEREN Extravilan

Adresa: Jud. Mureș

Nr. Crt	Nr cadastral Nr. topografic	Suprafaţa* (mp)	Observaţii / Referinţe
A1		6.000	Sector cadastral:10 Teren neimprejmuit;

B. Partea II. Proprietari şi acte

Inscrieri privitoare la dreptul de proprietate şi alte drepturi reale		Referinţe
/		
Act Administrativ nr. 1478, din 24/03/2025 emis de COMUNA BAHNEA;		
B1	Inscrierea provizorie, drept de PROPRIETATE, dobandit prin Lege, cota actuala 1/1, cota initiala 1/1	A1
	1) **GYERKO I SUSANA**	
Act Administrativ nr. 1823, din 09/04/2025 emis de PRIMARIA COMUNEI BAHNEA;		
B2	Se noteaza posesia de fapt asupra suprafetei de 6000 mp, in favoarea lui:	A1
	1) **LORINCZI EMERICH**	

C. Partea III. SARCINI .

Inscrieri privind dezmembramintele dreptului de proprietate, drepturi reale de garanţie şi sarcini	Referinţe
NU SUNT	

Document care conține date cu caracter personal, protejat de prevederile Regulamentului (UE) nr. 679/2016 și Legii 190/2018

Anexa Nr. 1 La Partea I

Teren

Nr cadastral	Suprafaţa (mp)*	Observaţii / Referinţe
	6.000	

* Suprafaţa este determinată in planul de proiecţie Stereo 70.

DETALII LINIARE IMOBIL

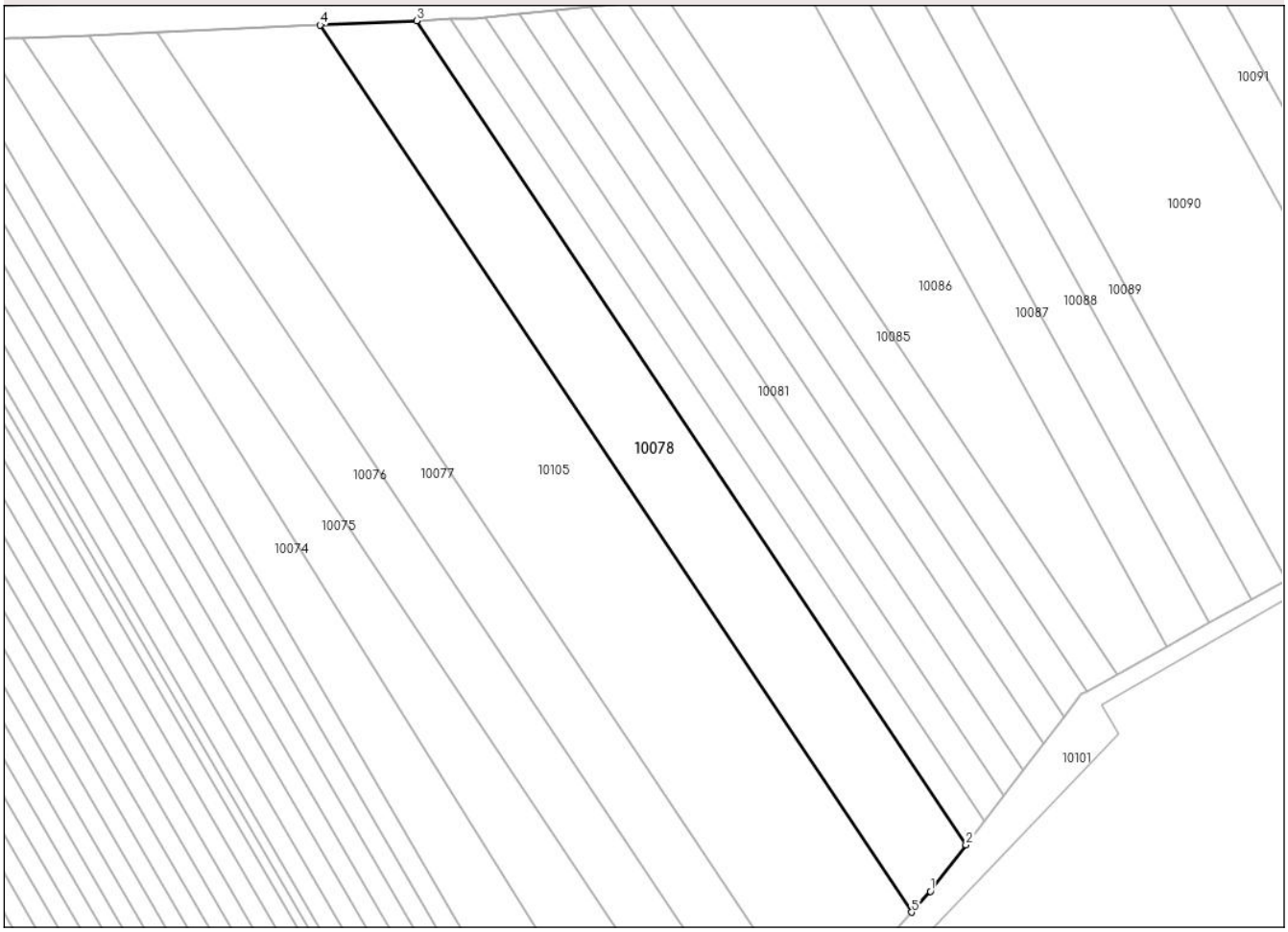

Date referitoare la teren

Crt	Categorie folosință	Intra vilan	Suprafaţa (mp)	Tarla	Parcelă	Nr. topo	Observaţii / Referinţe
1	arabil	NU	6.000	10	305/78/1	-	anexa 3 poz 141

Lungime Segmente
1) Valorile lungimilor segmentelor sunt obţinute din proiecţie în plan.

Punct început	X / Y	Punct sfârşit	X / Y	Lungime segment (** (m)
1	460.092,054 542.057,092	2	460.101,481 542.069,402	15.505
2	460.101,481 542.069,402	3	459.955,453 542.288,24	263.086
3	459.955,453 542.288,24	4	459.929,817 542.287,116	25.661
4	459.929,817 542.287,116	5	460.087,028 542.051,52	283.233
5	460.087,028 542.051,52	1	460.092,054 542.057,092	7.504

Document care conține date cu caracter personal, protejat de prevederile Regulamentului (UE) nr. 679/2016 și Legii 190/2018

** Lungimile segmentelor sunt determinate în planul de proiecţie Stereo 70 şi sunt rotunjite la 1 milimetru.
*** Distanţa dintre puncte este formată din segmente cumulate ce sunt mai mici decât valoarea 1 milimetru.

Document care conține date cu caracter personal, protejat de prevederile Regulamentului (UE) nr. 679/2016 și Legii 190/2018

DATE DESPRE IMOBILUL NR. 10079

Oficiul de Cadastru şi Publicitate Imobiliară MUREȘ
Biroul de Cadastru şi Publicitate Imobiliară Târnăveni

A. Partea I. Descrierea imobilului

TEREN Extravilan

Adresa: Jud. Mureș

Nr. Crt	Nr cadastral Nr. topografic	Suprafaţa* (mp)	Observaţii / Referinţe
A1		2.000	Sector cadastral:10 Teren neimprejmuit;

B. Partea II. Proprietari şi acte

Inscrieri privitoare la dreptul de proprietate şi alte drepturi reale		Referinţe
/		
Act Administrativ nr. 11300, din 12/05/2003 emis de CJSDPAT MURES;		
B1	Intabulare, drept de PROPRIETATE, dobandit prin Reconstituire, cota actuala 1/1, cota initiala 1/1	A1
	1) **BAIA G GHEORGHE**, Lipsă CNP.	

C. Partea III. SARCINI .

Inscrieri privind dezmembramintele dreptului de proprietate, drepturi reale de garanţie şi sarcini	Referinţe
NU SUNT	

Document care conține date cu caracter personal, protejat de prevederile Regulamentului (UE) nr. 679/2016 și Legii 190/2018

Anexa Nr. 1 La Partea I

Teren

Nr cadastral	Suprafaţa (mp)*	Observaţii / Referinţe
	2.000	

* Suprafaţa este determinată in planul de proiecţie Stereo 70.

DETALII LINIARE IMOBIL

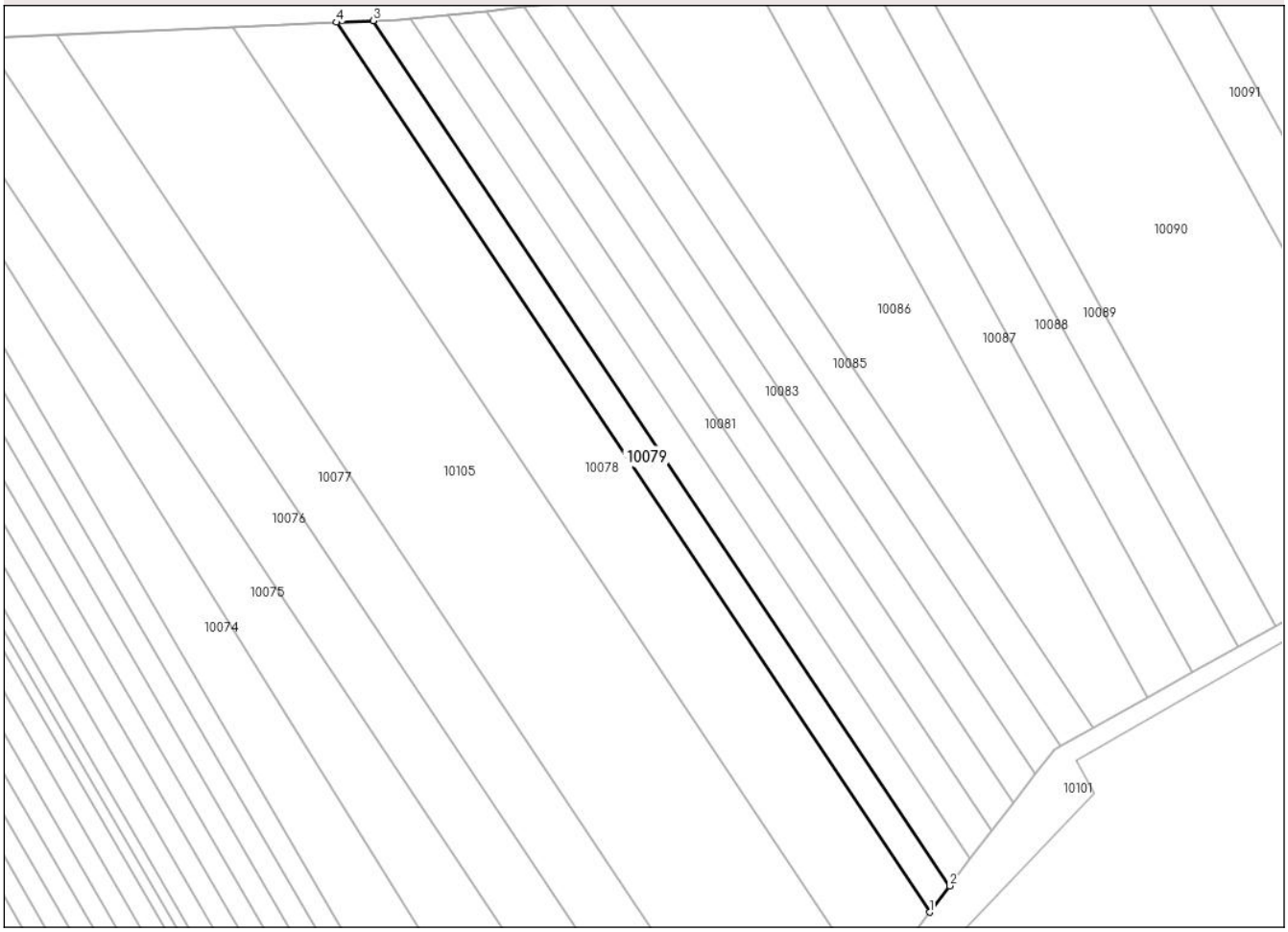

Date referitoare la teren

Crt	Categorie folosință	Intra vilan	Suprafaţa (mp)	Tarla	Parcelă	Nr. topo	Observaţii / Referinţe
1	arabil	NU	2.000	10	296/31	-	

Lungime Segmente
1) Valorile lungimilor segmentelor sunt obţinute din proiecţie în plan.

Punct început	X / Y	Punct sfârşit	X / Y	Lungime segment (** (m)
1	460.101,481 542.069,402	2	460.106,434 542.075,869	8.146
2	460.106,434 542.075,869	3	459.964,458 542.288,635	255.786
3	459.964,458 542.288,635	4	459.955,453 542.288,24	9.014
4	459.955,453 542.288,24	1	460.101,481 542.069,402	263.086

**** Lungimile segmentelor sunt determinate în planul de proiecţie Stereo 70 şi sunt rotunjite la 1 milimetru.**

Document care conține date cu caracter personal, protejat de prevederile Regulamentului (UE) nr. 679/2016 și Legii 190/2018

***** Distanţa dintre puncte este formată din segmente cumulate ce sunt mai mici decât valoarea 1 milimetru.**

Document care conține date cu caracter personal, protejat de prevederile Regulamentului (UE) nr. 679/2016 și Legii 190/2018

DATE DESPRE IMOBILUL NR. 10080

Oficiul de Cadastru şi Publicitate Imobiliară MUREȘ
Biroul de Cadastru şi Publicitate Imobiliară Târnăveni

A. Partea I. Descrierea imobilului

TEREN Extravilan

Adresa: Jud. Mureș

Nr. Crt	Nr cadastral Nr. topografic	Suprafaţa* (mp)	Observaţii / Referinţe
A1		2.000	Sector cadastral:10 Teren neimprejmuit;

B. Partea II. Proprietari şi acte

Inscrieri privitoare la dreptul de proprietate şi alte drepturi reale		Referinţe
/		
Act Administrativ nr. 10099, din 23/02/1995 emis de CJSDPAT MURES;		
B1	Intabulare, drept de PROPRIETATE, dobandit prin Constituire, cota actuala 1/1, cota initiala 1/1	A1
	1) **STUPARI G. ANTONELA LUCIA**, Lipsă CNP.	

C. Partea III. SARCINI .

Inscrieri privind dezmembramintele dreptului de proprietate, drepturi reale de garanţie şi sarcini	Referinţe
NU SUNT	

Document care conține date cu caracter personal, protejat de prevederile Regulamentului (UE) nr. 679/2016 și Legii 190/2018

Anexa Nr. 1 La Partea I

Teren

Nr cadastral	Suprafaţa (mp)*	Observaţii / Referinţe
	2.000	

* Suprafaţa este determinată in planul de proiecţie Stereo 70.

DETALII LINIARE IMOBIL

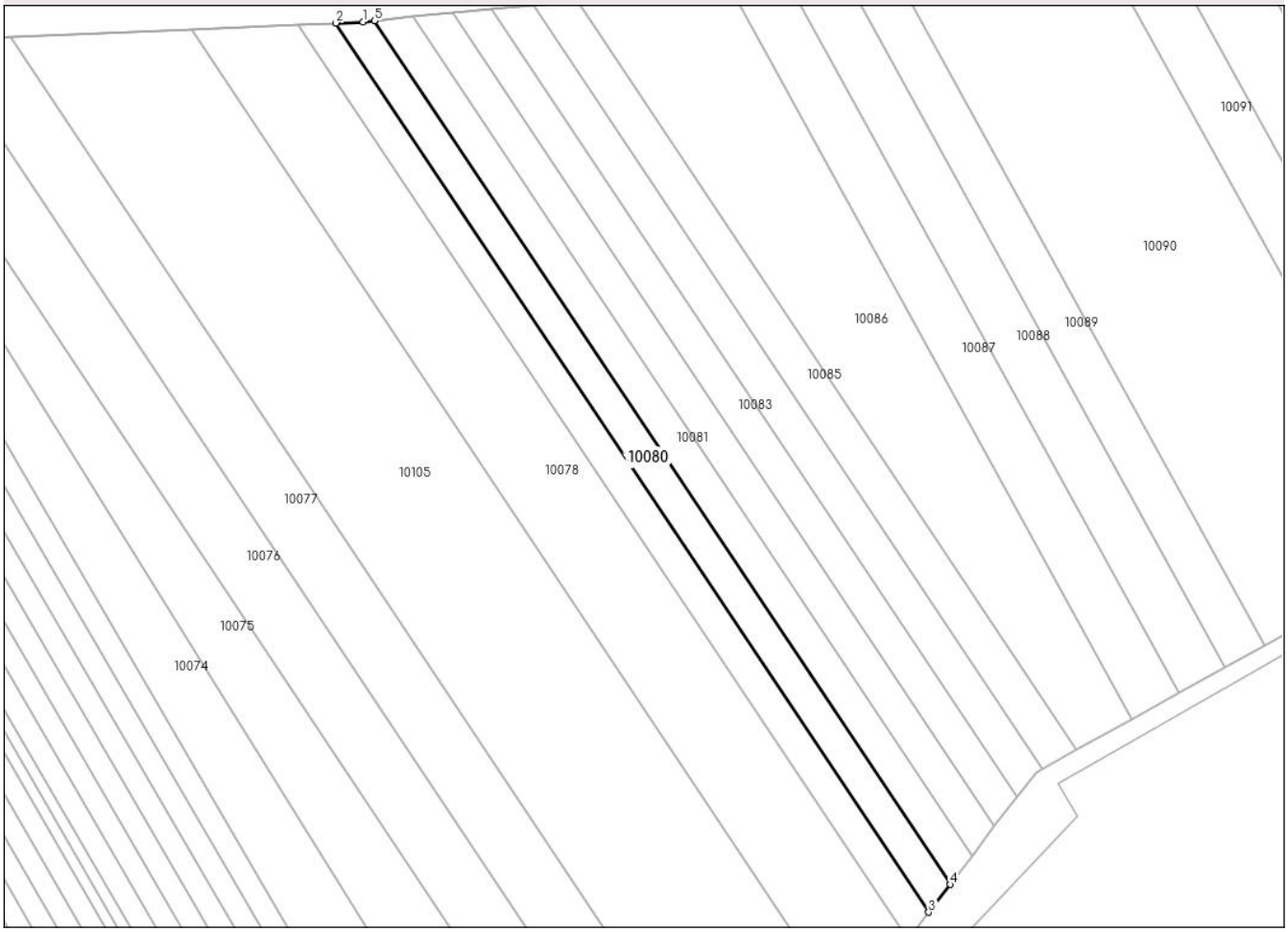

Date referitoare la teren

Crt	Categorie folosință	Intra vilan	Suprafaţa (mp)	Tarla	Parcelă	Nr. topo	Observaţii / Referinţe
1	arabil	NU	2.000	10	305/104	-	

Lungime Segmente
1) Valorile lungimilor segmentelor sunt obţinute din proiecţie în plan.

Punct început	X / Y	Punct sfârşit	X / Y	Lungime segment (** (m)
1	459.970,874 542.288,916	2	459.964,458 542.288,635	6.422
2	459.964,458 542.288,635	3	460.106,434 542.075,869	255.786
3	460.106,434 542.075,869	4	460.111,531 542.082,525	8.383
4	460.111,531 542.082,525	5	459.973,626 542.289,191	248.452
5	459.973,626 542.289,191	1	459.970,874 542.288,916	2.766

Document care conține date cu caracter personal, protejat de prevederile Regulamentului (UE) nr. 679/2016 și Legii 190/2018

** Lungimile segmentelor sunt determinate în planul de proiecţie Stereo 70 şi sunt rotunjite la 1 milimetru.
*** Distanţa dintre puncte este formată din segmente cumulate ce sunt mai mici decât valoarea 1 milimetru.

Document care conține date cu caracter personal, protejat de prevederile Regulamentului (UE) nr. 679/2016 și Legii 190/2018

DATE DESPRE IMOBILUL NR. 10081

Oficiul de Cadastru şi Publicitate Imobiliară MUREȘ
Biroul de Cadastru şi Publicitate Imobiliară Târnăveni

A. Partea I. Descrierea imobilului

TEREN Extravilan

Adresa: Jud. Mureș

Nr. Crt	Nr cadastral Nr. topografic	Suprafaţa* (mp)	Observaţii / Referinţe
A1		2.000	Sector cadastral:10 Teren neimprejmuit;

B. Partea II. Proprietari şi acte

Inscrieri privitoare la dreptul de proprietate şi alte drepturi reale		Referinţe
/		
Act Administrativ nr. 10100, din 23/02/1995 emis de CJSDPAT MURES;		
B1	Intabulare, drept de PROPRIETATE, dobandit prin Constituire, cota actuala 1/1, cota initiala 1/1	A1
	1) **COCOS F. FLOREA**, Lipsă CNP.	
Act Administrativ nr. 1820, din 09/04/2025 emis de PRIMARIA COMUNEI BAHNEA;		
B2	Se noteaza posesia de fapt asupra suprafetei de 2000 mp, in favoarea lui:	A1
	1) **BURIAN SIMONA**	

C. Partea III. SARCINI .

Inscrieri privind dezmembramintele dreptului de proprietate, drepturi reale de garanţie şi sarcini	Referinţe
NU SUNT	

Document care conține date cu caracter personal, protejat de prevederile Regulamentului (UE) nr. 679/2016 și Legii 190/2018

Anexa Nr. 1 La Partea I

Teren

Nr cadastral	Suprafaţa (mp)*	Observaţii / Referinţe
	2.000	

* Suprafaţa este determinată in planul de proiecţie Stereo 70.

DETALII LINIARE IMOBIL

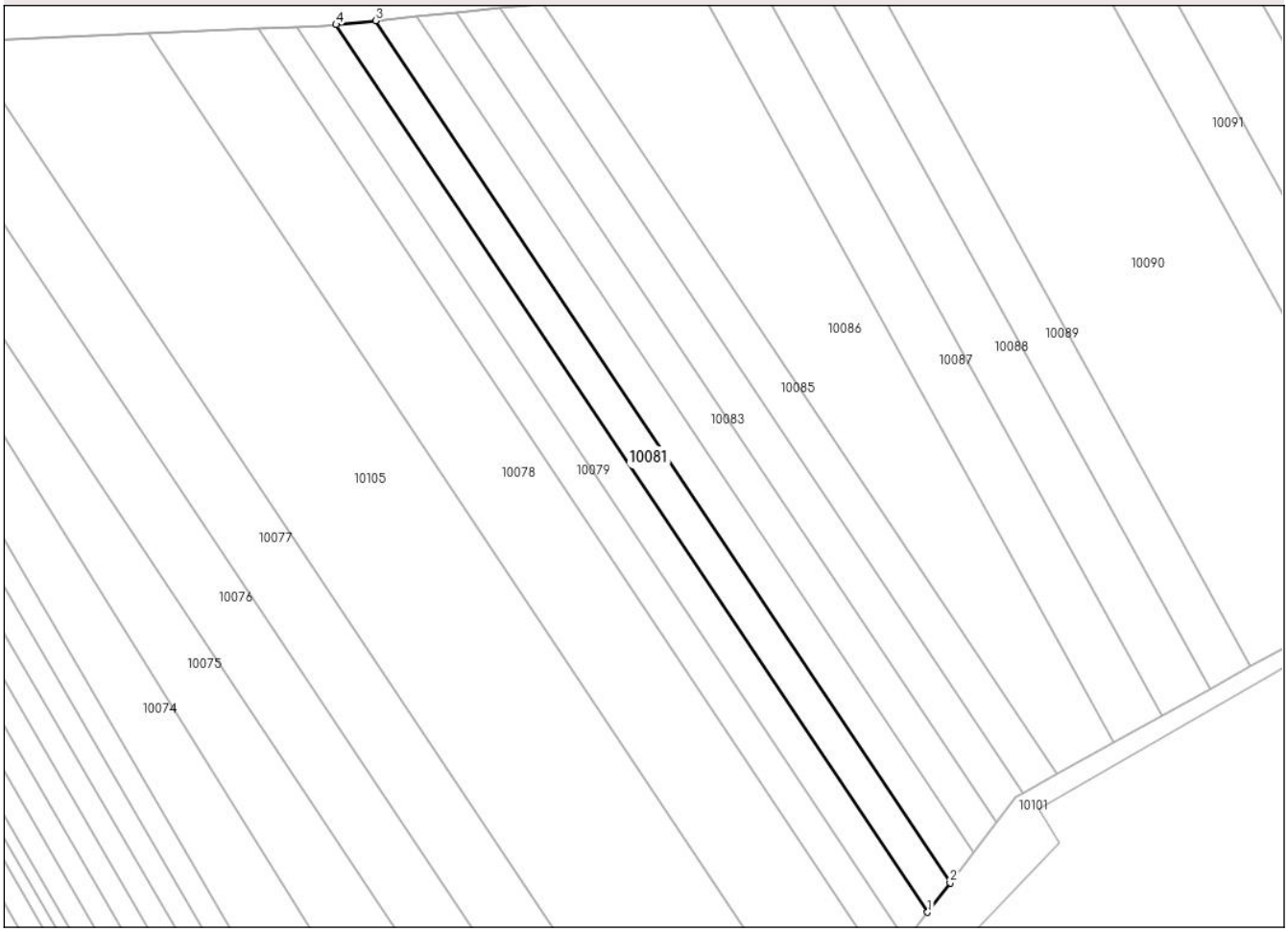

Date referitoare la teren

Crt	Categorie folosință	Intra vilan	Suprafaţa (mp)	Tarla	Parcelă	Nr. topo	Observaţii / Referinţe
1	arabil	NU	2.000	10	305/12	-	

Lungime Segmente
1) Valorile lungimilor segmentelor sunt obţinute din proiecţie în plan.

Punct început	X / Y	Punct sfârşit	X / Y	Lungime segment (** (m)
1	460.111,531 542.082,525	2	460.116,778 542.089,376	8.629
2	460.116,778 542.089,376	3	459.982,831 542.290,11	241.321
3	459.982,831 542.290,11	4	459.973,626 542.289,191	9.251
4	459.973,626 542.289,191	1	460.111,531 542.082,525	248.452

**** Lungimile segmentelor sunt determinate în planul de proiecţie Stereo 70 şi sunt rotunjite la 1 milimetru.**

Document care conține date cu caracter personal, protejat de prevederile Regulamentului (UE) nr. 679/2016 și Legii 190/2018

***** Distanţa dintre puncte este formată din segmente cumulate ce sunt mai mici decât valoarea 1 milimetru.**

DATE DESPRE IMOBILUL NR. 10082

Oficiul de Cadastru şi Publicitate Imobiliară MUREȘ
Biroul de Cadastru şi Publicitate Imobiliară Târnăveni

A. Partea I. Descrierea imobilului

TEREN Extravilan

Adresa: Jud. Mureș

Nr. Crt	Nr cadastral Nr. topografic	Suprafaţa* (mp)	Observaţii / Referinţe
A1		2.000	Sector cadastral:10 Teren neimprejmuit;

B. Partea II. Proprietari şi acte

Inscrieri privitoare la dreptul de proprietate şi alte drepturi reale		Referinţe
/		
Act Administrativ nr. 10009, din 27/12/1993 emis de CJSDPAT MURES;		
B1	Intabulare, drept de PROPRIETATE, dobandit prin Constituire, cota actuala 1/1, cota initiala 1/1	A1
	1) **COZAC N. VIORICA**, Lipsă CNP.	
Act Administrativ nr. 1818, din 09/04/2025 emis de PRIMARIA COMUNEI BAHNEA;		
B2	Se noteaza posesia de fapt asupra suprafetei de 2000 mp, in favoarea lui:	A1
	1) **STUPARI ILIE**	

C. Partea III. SARCINI .

Inscrieri privind dezmembramintele dreptului de proprietate, drepturi reale de garanţie şi sarcini	Referinţe
NU SUNT	

Document care conține date cu caracter personal, protejat de prevederile Regulamentului (UE) nr. 679/2016 și Legii 190/2018

Anexa Nr. 1 La Partea I

Teren

Nr cadastral	Suprafaţa (mp)*	Observaţii / Referinţe
	2.000	

* Suprafaţa este determinată in planul de proiecţie Stereo 70.

DETALII LINIARE IMOBIL

Date referitoare la teren

Crt	Categorie folosință	Intra vilan	Suprafaţa (mp)	Tarla	Parcelă	Nr. topo	Observaţii / Referinţe
1	arabil	NU	2.000	10	305/89	-	

Lungime Segmente
1) Valorile lungimilor segmentelor sunt obţinute din proiecţie în plan.

Punct început	X / Y	Punct sfârşit	X / Y	Lungime segment (** (m)
1	460.116,778 542.089,376	2	460.122,185 542.096,435	8.892
2	460.122,185 542.096,435	3	459.992,317 542.291,056	233.972
3	459.992,317 542.291,056	4	459.982,831 542.290,11	9.533
4	459.982,831 542.290,11	1	460.116,778 542.089,376	241.321

**** Lungimile segmentelor sunt determinate în planul de proiecţie Stereo 70 şi sunt rotunjite la 1 milimetru.**

Document care conține date cu caracter personal, protejat de prevederile Regulamentului (UE) nr. 679/2016 și Legii 190/2018

***** Distanţa dintre puncte este formată din segmente cumulate ce sunt mai mici decât valoarea 1 milimetru.**

Document care conține date cu caracter personal, protejat de prevederile Regulamentului (UE) nr. 679/2016 și Legii 190/2018

DATE DESPRE IMOBILUL NR. 10083

Oficiul de Cadastru şi Publicitate Imobiliară MUREȘ
Biroul de Cadastru şi Publicitate Imobiliară Târnăveni

A. Partea I. Descrierea imobilului

TEREN Extravilan

Adresa: Jud. Mureș

Nr. Crt	Nr cadastral Nr. topografic	Suprafaţa* (mp)	Observaţii / Referinţe
A1		1.900	Sector cadastral:10 Teren neimprejmuit;

B. Partea II. Proprietari şi acte

Inscrieri privitoare la dreptul de proprietate şi alte drepturi reale		Referinţe
/		
Act Administrativ nr. 10013, din 09/05/1994 emis de CJSDPAT MURES;		
B1	Intabulare, drept de PROPRIETATE, dobandit prin Constituire, cota actuala 1/1, cota initiala 1/1	A1
	1) **KOZAK V. ELENA**, Lipsă CNP.	
Act Administrativ nr. 1818, din 09/04/2025 emis de PRIMARIA COMUNEI BAHNEA;		
B2	Se noteaza posesia de fapt asupra suprafetei de 1900 mp, in favoarea lui:	A1
	1) **STUPARI ILIE**	

C. Partea III. SARCINI .

Inscrieri privind dezmembramintele dreptului de proprietate, drepturi reale de garanţie şi sarcini	Referinţe
NU SUNT	

Document care conține date cu caracter personal, protejat de prevederile Regulamentului (UE) nr. 679/2016 și Legii 190/2018

Anexa Nr. 1 La Partea I

Teren

Nr cadastral	Suprafaţa (mp)*	Observaţii / Referinţe
	1.900	

* Suprafaţa este determinată in planul de proiecţie Stereo 70.

DETALII LINIARE IMOBIL

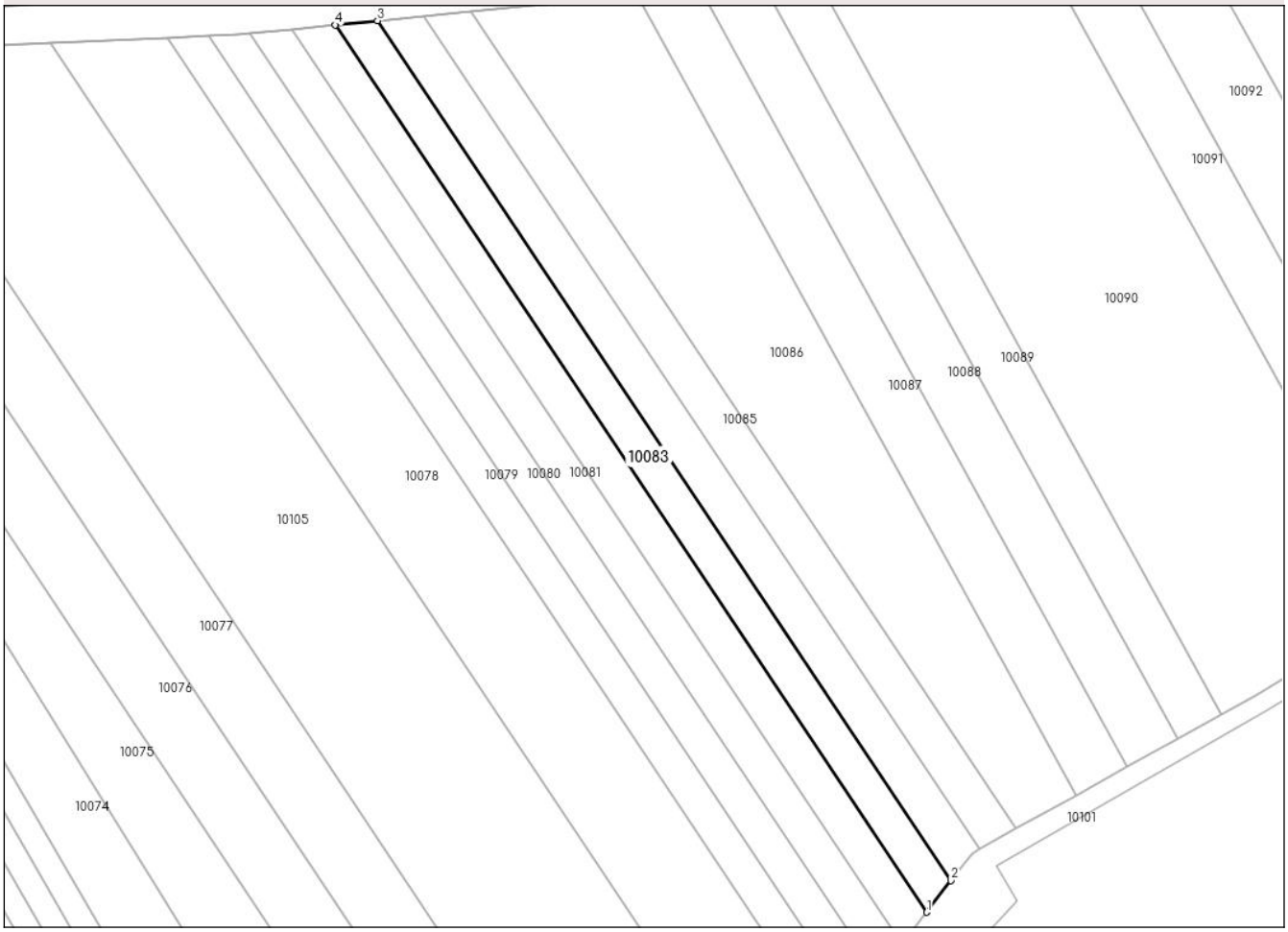

Date referitoare la teren

Crt	Categorie folosință	Intra vilan	Suprafaţa (mp)	Tarla	Parcelă	Nr. topo	Observaţii / Referinţe
1	arabil	NU	1.900	10	305/96	-	

Lungime Segmente
1) Valorile lungimilor segmentelor sunt obţinute din proiecţie în plan.

Punct început	X / Y	Punct sfârşit	X / Y	Lungime segment (** (m)
1	460.122,185 542.096,435	2	460.127,483 542.103,354	8.714
2	460.127,483 542.103,354	3	460.001,612 542.291,984	226.77
3	460.001,612 542.291,984	4	459.992,317 542.291,056	9.341
4	459.992,317 542.291,056	1	460.122,185 542.096,435	233.972

**** Lungimile segmentelor sunt determinate în planul de proiecţie Stereo 70 şi sunt rotunjite la 1 milimetru.**

Document care conține date cu caracter personal, protejat de prevederile Regulamentului (UE) nr. 679/2016 și Legii 190/2018

***** Distanţa dintre puncte este formată din segmente cumulate ce sunt mai mici decât valoarea 1 milimetru.**

Document care conține date cu caracter personal, protejat de prevederile Regulamentului (UE) nr. 679/2016 și Legii 190/2018

DATE DESPRE IMOBILUL NR. 10084

Oficiul de Cadastru şi Publicitate Imobiliară MUREȘ
Biroul de Cadastru şi Publicitate Imobiliară Târnăveni

A. Partea I. Descrierea imobilului

TEREN Extravilan

Adresa: Jud. Mureș

Nr. Crt	Nr cadastral Nr. topografic	Suprafaţa* (mp)	Observaţii / Referinţe
A1		2.000	Sector cadastral:10 Teren neimprejmuit;

B. Partea II. Proprietari şi acte

Inscrieri privitoare la dreptul de proprietate şi alte drepturi reale		Referinţe
/		
Act Administrativ nr. 10071, din 11/10/1994 emis de CJSDPAT MURES;		
B1	Intabulare, drept de PROPRIETATE, dobandit prin Constituire, cota actuala 1/1, cota initiala 1/1	A1
	1) **GABOR S. BARBARA**, Lipsă CNP.	
Act Administrativ nr. 1818, din 09/04/2025 emis de PRIMARIA COMUNEI BAHNEA;		
B2	Se noteaza posesia de fapt asupra suprafetei de 2000 mp, in favoarea lui:	A1
	1) **STUPARI ILIE**	

C. Partea III. SARCINI .

Inscrieri privind dezmembramintele dreptului de proprietate, drepturi reale de garanţie şi sarcini	Referinţe
NU SUNT	

Document care conține date cu caracter personal, protejat de prevederile Regulamentului (UE) nr. 679/2016 și Legii 190/2018

Anexa Nr. 1 La Partea I

Teren

Nr cadastral	Suprafaţa (mp)*	Observaţii / Referinţe
	2.000	

* Suprafaţa este determinată in planul de proiecţie Stereo 70.

DETALII LINIARE IMOBIL

Date referitoare la teren

Crt	Categorie folosință	Intra vilan	Suprafaţa (mp)	Tarla	Parcelă	Nr. topo	Observaţii / Referinţe
1	arabil	NU	2.000	10	305/100	-	

Lungime Segmente
1) Valorile lungimilor segmentelor sunt obţinute din proiecţie în plan.

Punct început	X / Y	Punct sfârşit	X / Y	Lungime segment (** (m)
1	460.132,091 542.109,371	2	460.133,668 542.110,248	1.804
2	460.133,668 542.110,248	3	460.011,724 542.292,994	219.696
3	460.011,724 542.292,994	4	460.001,612 542.291,984	10.162
4	460.001,612 542.291,984	5	460.127,483 542.103,354	226.77
5	460.127,483 542.103,354	1	460.132,091 542.109,371	7.579

Document care conține date cu caracter personal, protejat de prevederile Regulamentului (UE) nr. 679/2016 și Legii 190/2018

** Lungimile segmentelor sunt determinate în planul de proiecţie Stereo 70 şi sunt rotunjite la 1 milimetru.
*** Distanţa dintre puncte este formată din segmente cumulate ce sunt mai mici decât valoarea 1 milimetru.

Document care conține date cu caracter personal, protejat de prevederile Regulamentului (UE) nr. 679/2016 și Legii 190/2018

DATE DESPRE IMOBILUL NR. 10085

Oficiul de Cadastru şi Publicitate Imobiliară MUREȘ
Biroul de Cadastru şi Publicitate Imobiliară Târnăveni

A. Partea I. Descrierea imobilului

TEREN Extravilan

Adresa: Jud. Mureș

Nr. Crt	Nr cadastral Nr. topografic	Suprafaţa* (mp)	Observaţii / Referinţe
A1		2.000	Sector cadastral:10 Teren neimprejmuit;

B. Partea II. Proprietari şi acte

Inscrieri privitoare la dreptul de proprietate şi alte drepturi reale		Referinţe
/		
Act Administrativ nr. 10065, din 11/10/1994 emis de CJSDPAT MURES;		
B1	Intabulare, drept de PROPRIETATE, dobandit prin Constituire, cota actuala 1/1, cota initiala 1/1	A1
	1) **VASCHI I. MARGARETA**, Lipsă CNP.	
Act Administrativ nr. 1818, din 09/04/2025 emis de PRIMARIA COMUNEI BAHNEA;		
B2	Se noteaza posesia de fapt asupra suprafetei de 2000 mp, in favoarea lui:	A1
	1) **STUPARI ILIE**	

C. Partea III. SARCINI .

Inscrieri privind dezmembramintele dreptului de proprietate, drepturi reale de garanţie şi sarcini	Referinţe
NU SUNT	

Anexa Nr. 1 La Partea I

Teren

Nr cadastral	Suprafaţa (mp)*	Observaţii / Referinţe
	2.000	

* Suprafaţa este determinată in planul de proiecţie Stereo 70.

DETALII LINIARE IMOBIL

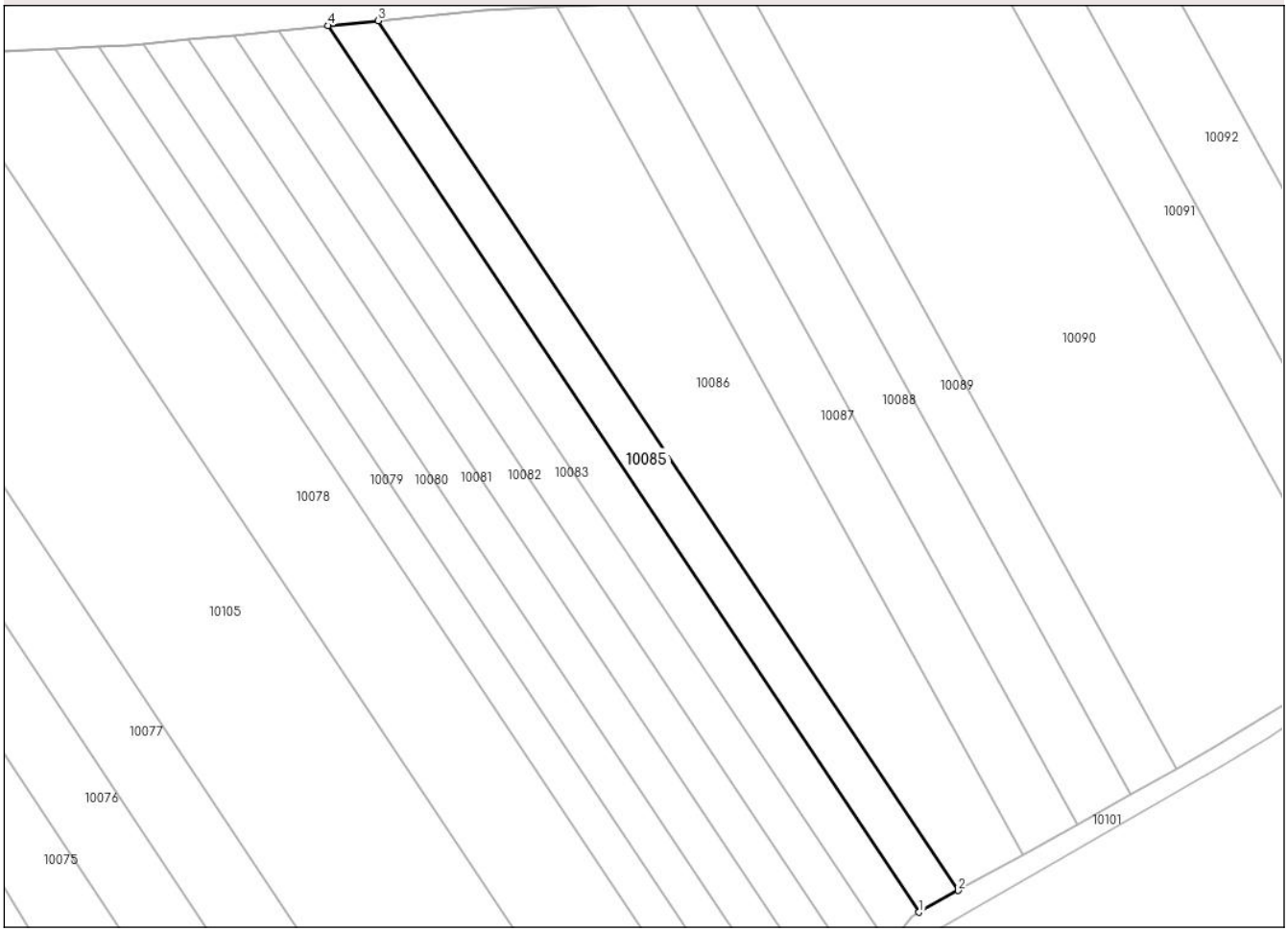

Date referitoare la teren

Crt	Categorie folosință	Intra vilan	Suprafaţa (mp)	Tarla	Parcelă	Nr. topo	Observaţii / Referinţe
1	arabil	NU	2.000	10	305/36	-	

Lungime Segmente
1) Valorile lungimilor segmentelor sunt obţinute din proiecţie în plan.

Punct început	X / Y	Punct sfârşit	X / Y	Lungime segment (** (m)
1	460.133,668 542.110,248	2	460.141,727 542.114,729	9.221
2	460.141,727 542.114,729	3	460.022,083 542.294,028	215.552
3	460.022,083 542.294,028	4	460.011,724 542.292,994	10.41
4	460.011,724 542.292,994	1	460.133,668 542.110,248	219.696

**** Lungimile segmentelor sunt determinate în planul de proiecţie Stereo 70 şi sunt rotunjite la 1 milimetru.**

Document care conține date cu caracter personal, protejat de prevederile Regulamentului (UE) nr. 679/2016 și Legii 190/2018

***** Distanţa dintre puncte este formată din segmente cumulate ce sunt mai mici decât valoarea 1 milimetru.**

Document care conține date cu caracter personal, protejat de prevederile Regulamentului (UE) nr. 679/2016 și Legii 190/2018

DATE DESPRE IMOBILUL NR. 10086

Oficiul de Cadastru şi Publicitate Imobiliară MUREȘ
Biroul de Cadastru şi Publicitate Imobiliară Târnăveni

A. Partea I. Descrierea imobilului

TEREN Extravilan

Adresa: Jud. Mureș

Nr. Crt	Nr cadastral Nr. topografic	Suprafaţa* (mp)	Observaţii / Referinţe
A1		5.000	Sector cadastral:10 Teren neimprejmuit;

B. Partea II. Proprietari şi acte

Inscrieri privitoare la dreptul de proprietate şi alte drepturi reale		Referinţe
/		
Act Administrativ nr. 11293, din 12/05/2003 emis de CJSDPAT MURES;		
B1	Intabulare, drept de PROPRIETATE, dobandit prin Constituire, cota actuala 1/1, cota initiala 1/1	A1
	1) **NAGY A ARPAD**, Lipsă CNP.	

C. Partea III. SARCINI .

Inscrieri privind dezmembramintele dreptului de proprietate, drepturi reale de garanţie şi sarcini	Referinţe
NU SUNT	

Anexa Nr. 1 La Partea I

Teren

Nr cadastral	Suprafaţa (mp)*	Observaţii / Referinţe
	5.000	

* Suprafaţa este determinată in planul de proiecţie Stereo 70.

DETALII LINIARE IMOBIL

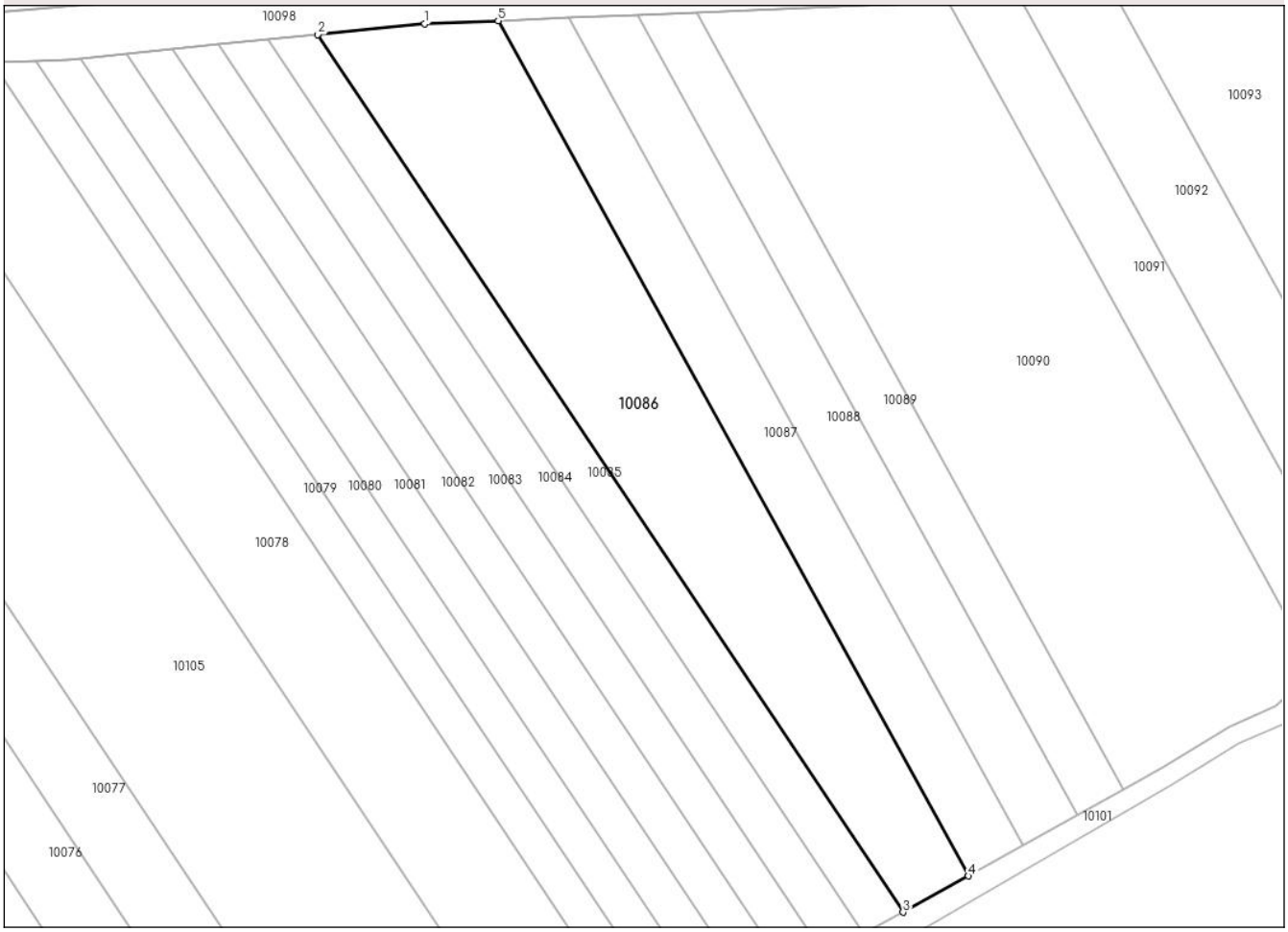

Date referitoare la teren

Crt	Categorie folosință	Intra vilan	Suprafaţa (mp)	Tarla	Parcelă	Nr. topo	Observaţii / Referinţe
1	arabil	NU	5.000	10	312/1/3	-	

Lungime Segmente
1) Valorile lungimilor segmentelor sunt obţinute din proiecţie în plan.

Punct început	X / Y	Punct sfârşit	X / Y	Lungime segment (** (m)
1	460.043,939 542.296,21	2	460.022,083 542.294,028	21.965
2	460.022,083 542.294,028	3	460.141,727 542.114,729	215.552
3	460.141,727 542.114,729	4	460.155,042 542.122,132	15.235
4	460.155,042 542.122,132	5	460.058,933 542.296,837	199.396
5	460.058,933 542.296,837	1	460.043,939 542.296,21	15.007

Document care conține date cu caracter personal, protejat de prevederile Regulamentului (UE) nr. 679/2016 și Legii 190/2018

** Lungimile segmentelor sunt determinate în planul de proiecţie Stereo 70 şi sunt rotunjite la 1 milimetru.
*** Distanţa dintre puncte este formată din segmente cumulate ce sunt mai mici decât valoarea 1 milimetru.

Document care conține date cu caracter personal, protejat de prevederile Regulamentului (UE) nr. 679/2016 și Legii 190/2018

DATE DESPRE IMOBILUL NR. 10087

Oficiul de Cadastru şi Publicitate Imobiliară MUREȘ
Biroul de Cadastru şi Publicitate Imobiliară Târnăveni

A. Partea I. Descrierea imobilului

TEREN Extravilan

Adresa: Jud. Mureș

Nr. Crt	Nr cadastral Nr. topografic	Suprafaţa* (mp)	Observaţii / Referinţe
A1		2.525	Sector cadastral:10 Teren neimprejmuit;

B. Partea II. Proprietari şi acte

Inscrieri privitoare la dreptul de proprietate şi alte drepturi reale		Referinţe
/		
Act Administrativ nr. 10721, din 30/08/2002 emis de CJSDPAT MURES;		
B1	Intabulare, drept de PROPRIETATE, dobandit prin Reconstituire, cota actuala 1/1, cota initiala 1/1	A1
	1) **TANASZI A. IOAN**, Lipsă CNP.	

C. Partea III. SARCINI .

Inscrieri privind dezmembramintele dreptului de proprietate, drepturi reale de garanţie şi sarcini	Referinţe
NU SUNT	

Document care conține date cu caracter personal, protejat de prevederile Regulamentului (UE) nr. 679/2016 și Legii 190/2018

Anexa Nr. 1 La Partea I

Teren

Nr cadastral	Suprafaţa (mp)*	Observaţii / Referinţe
	2.525	

* Suprafaţa este determinată in planul de proiecţie Stereo 70.

DETALII LINIARE IMOBIL

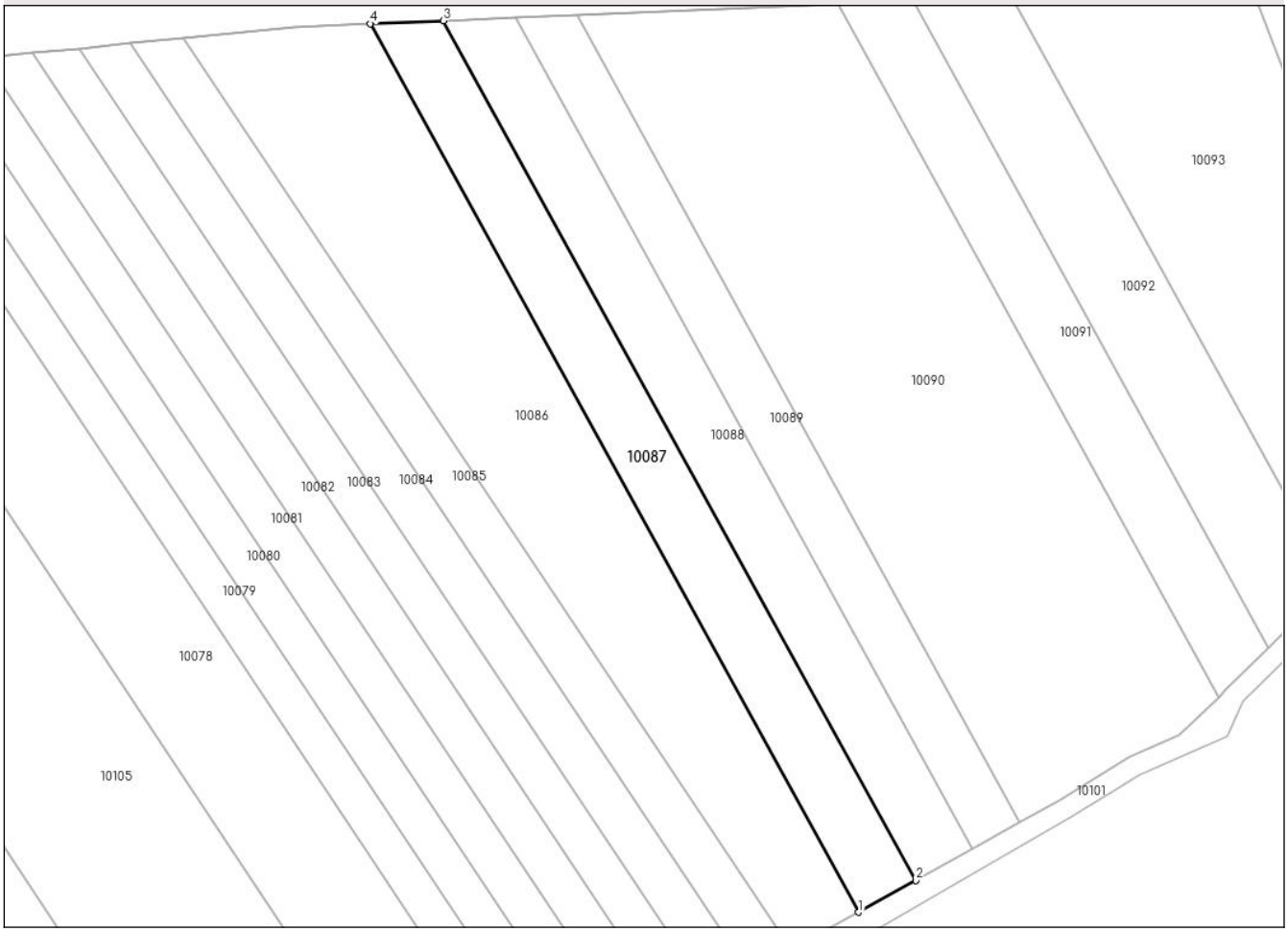

Date referitoare la teren

Crt	Categorie folosință	Intra vilan	Suprafaţa (mp)	Tarla	Parcelă	Nr. topo	Observaţii / Referinţe
1	arabil	NU	2.525	10	305/107	-	

Lungime Segmente
1) Valorile lungimilor segmentelor sunt obţinute din proiecţie în plan.

Punct început	X / Y	Punct sfârşit	X / Y	Lungime segment (** (m)
1	460.155,042 542.122,132	2	460.166,291 542.128,387	12.871
2	460.166,291 542.128,387	3	460.073,293 542.297,438	192.943
3	460.073,293 542.297,438	4	460.058,933 542.296,837	14.373
4	460.058,933 542.296,837	1	460.155,042 542.122,132	199.396

**** Lungimile segmentelor sunt determinate în planul de proiecţie Stereo 70 şi sunt rotunjite la 1 milimetru.**

Document care conține date cu caracter personal, protejat de prevederile Regulamentului (UE) nr. 679/2016 și Legii 190/2018

***** Distanţa dintre puncte este formată din segmente cumulate ce sunt mai mici decât valoarea 1 milimetru.**

DATE DESPRE IMOBILUL NR. 10088

Oficiul de Cadastru şi Publicitate Imobiliară MUREȘ
Biroul de Cadastru şi Publicitate Imobiliară Târnăveni

A. Partea I. Descrierea imobilului

TEREN Extravilan

Adresa: Jud. Mureș

Nr. Crt	Nr cadastral Nr. topografic	Suprafaţa* (mp)	Observaţii / Referinţe
A1		2.400	Sector cadastral:10 Teren neimprejmuit;

B. Partea II. Proprietari şi acte

Inscrieri privitoare la dreptul de proprietate şi alte drepturi reale		Referinţe
/		
Act Administrativ nr. 11139, din 17/03/2003 emis de CJSDPAT MURES;		
B1	Intabulare, drept de PROPRIETATE, dobandit prin Reconstituire, cota actuala 1/1, cota initiala 1/1	A1
	1) **UDVAR A. ANA**, Lipsă CNP.	
Act Administrativ nr. 1819, din 09/04/2025 emis de PRIMARIA COMUNEI BAHNEA;		
B2	Se noteaza posesia de fapt asupra suprafetei de 2400 mp, in favoarea lui:	A1
	1) **BLEAHU TRAIAN**	

C. Partea III. SARCINI .

Inscrieri privind dezmembramintele dreptului de proprietate, drepturi reale de garanţie şi sarcini	Referinţe
NU SUNT	

Document care conține date cu caracter personal, protejat de prevederile Regulamentului (UE) nr. 679/2016 și Legii 190/2018

Anexa Nr. 1 La Partea I

Teren

Nr cadastral	Suprafaţa (mp)*	Observaţii / Referinţe
	2.400	

* Suprafaţa este determinată in planul de proiecţie Stereo 70.

DETALII LINIARE IMOBIL

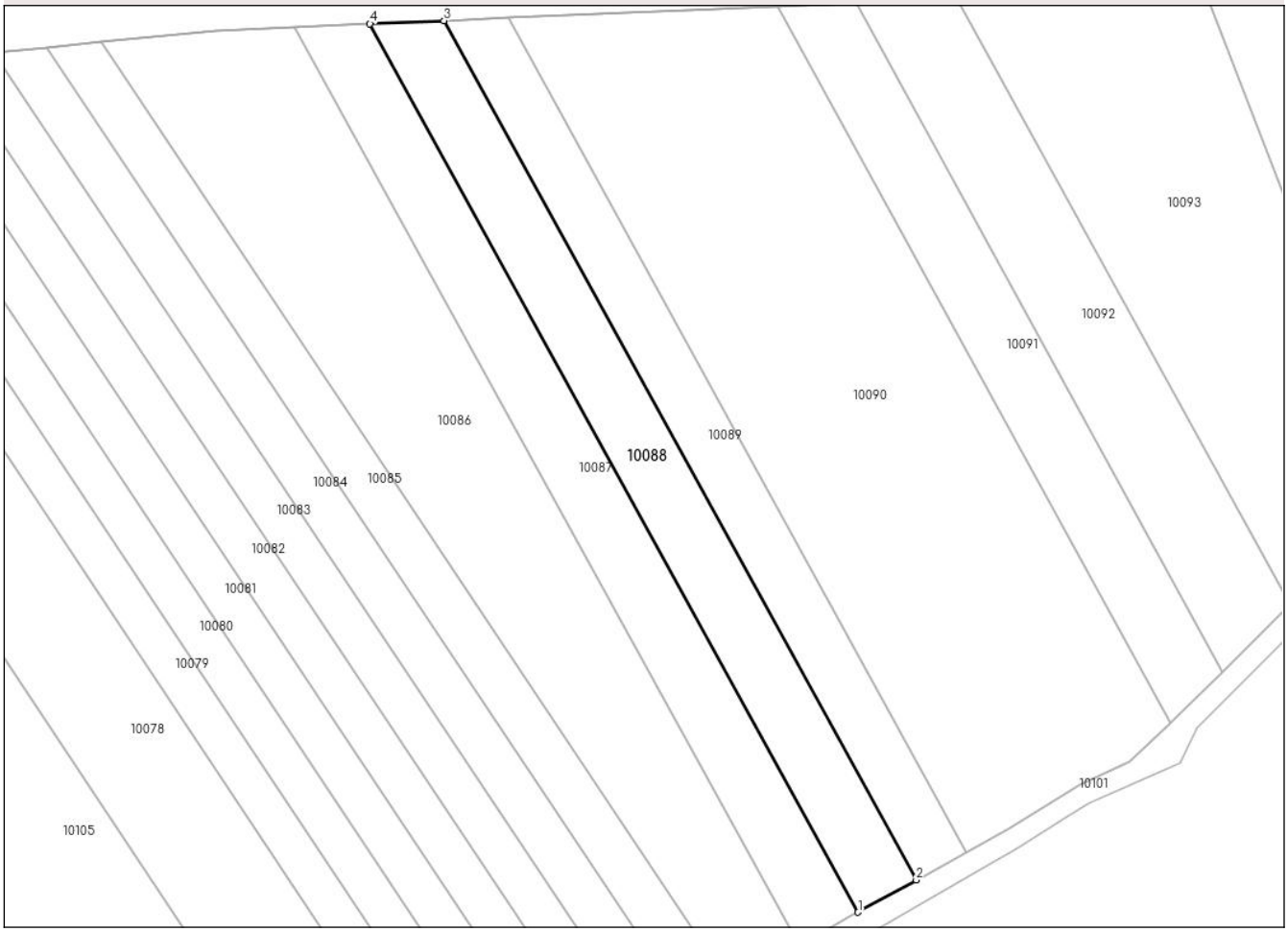

Date referitoare la teren

Crt	Categorie folosință	Intra vilan	Suprafaţa (mp)	Tarla	Parcelă	Nr. topo	Observaţii / Referinţe
1	arabil	NU	2.400	10	305/113	-	

Lungime Segmente
1) Valorile lungimilor segmentelor sunt obţinute din proiecţie în plan.

Punct început	X / Y	Punct sfârşit	X / Y	Lungime segment (** (m)
1	460.166,291 542.128,387	2	460.177,344 542.134,532	12.646
2	460.177,344 542.134,532	3	460.087,402 542.298,029	186.603
3	460.087,402 542.298,029	4	460.073,293 542.297,438	14.121
4	460.073,293 542.297,438	1	460.166,291 542.128,387	192.943

**** Lungimile segmentelor sunt determinate în planul de proiecţie Stereo 70 şi sunt rotunjite la 1 milimetru.**

Document care conține date cu caracter personal, protejat de prevederile Regulamentului (UE) nr. 679/2016 și Legii 190/2018

***** Distanţa dintre puncte este formată din segmente cumulate ce sunt mai mici decât valoarea 1 milimetru.**

Document care conține date cu caracter personal, protejat de prevederile Regulamentului (UE) nr. 679/2016 și Legii 190/2018

DATE DESPRE IMOBILUL NR. 10089

Oficiul de Cadastru şi Publicitate Imobiliară MUREȘ
Biroul de Cadastru şi Publicitate Imobiliară Târnăveni

A. Partea I. Descrierea imobilului

TEREN Extravilan

Adresa: Jud. Mureș

Nr. Crt	Nr cadastral Nr. topografic	Suprafaţa* (mp)	Observaţii / Referinţe
A1		2.000	Sector cadastral:10 Teren neimprejmuit;

B. Partea II. Proprietari şi acte

Inscrieri privitoare la dreptul de proprietate şi alte drepturi reale		Referinţe
/		
Act Administrativ nr. 1479, din 24/03/2025 emis de COMUNA BAHNEA;		
B1	Inscrierea provizorie, drept de PROPRIETATE, dobandit prin Lege, cota actuala 1/1, cota initiala 1/1	A1
	1) **MARC ELENA**	
Act Administrativ nr. 1819, din 09/04/2025 emis de PRIMARIA COMUNEI BAHNEA;		
B2	Se noteaza posesia de fapt asupra suprafetei de 2000 mp, in favoarea lui:	A1
	1) **BLEAHU TRAIAN**	

C. Partea III. SARCINI .

Inscrieri privind dezmembramintele dreptului de proprietate, drepturi reale de garanţie şi sarcini	Referinţe
NU SUNT	

Document care conține date cu caracter personal, protejat de prevederile Regulamentului (UE) nr. 679/2016 și Legii 190/2018

Anexa Nr. 1 La Partea I

Teren

Nr cadastral	Suprafaţa (mp)*	Observaţii / Referinţe
	2.000	

* Suprafaţa este determinată in planul de proiecţie Stereo 70.

DETALII LINIARE IMOBIL

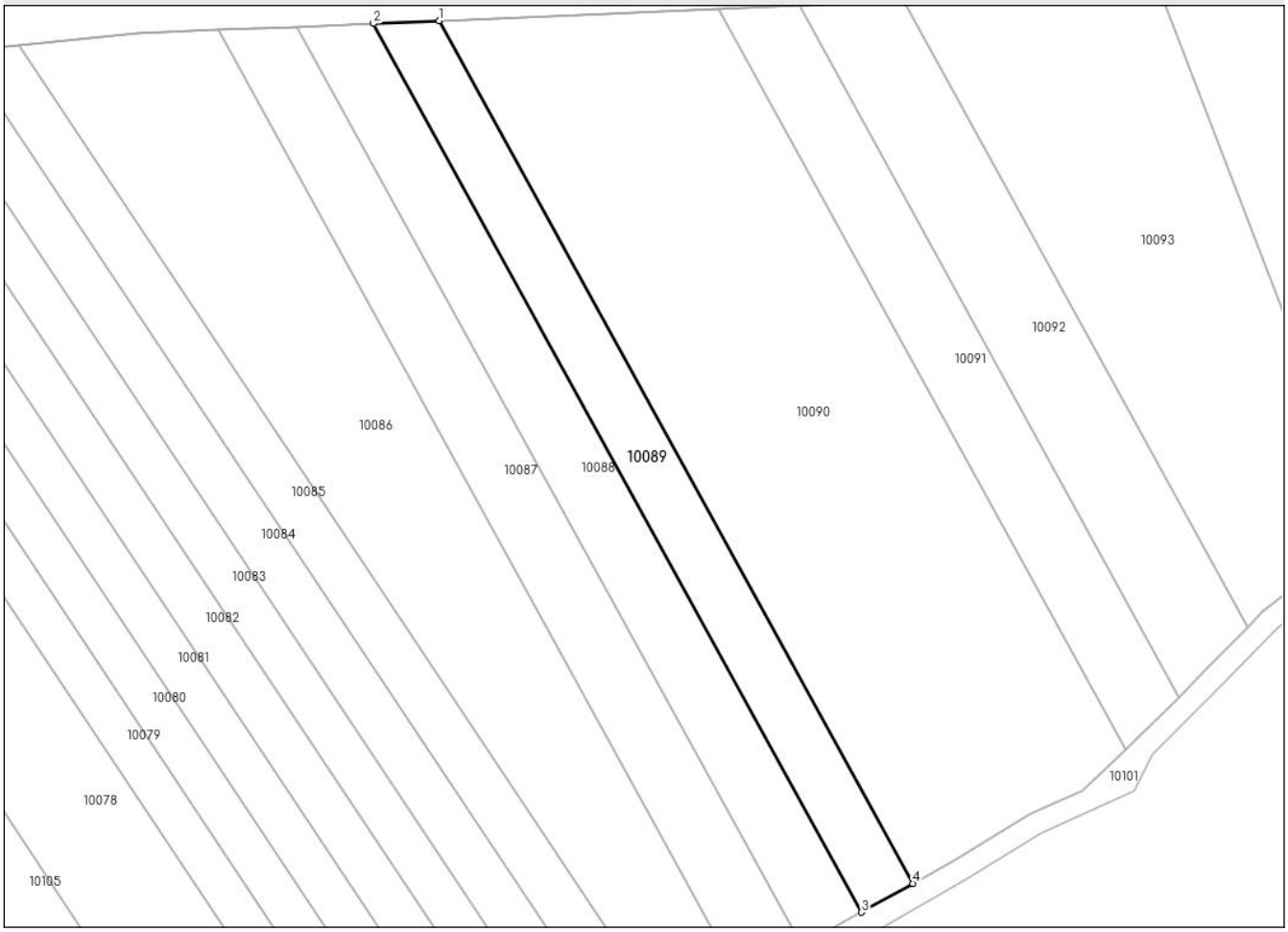

Date referitoare la teren

Crt	Categorie folosință	Intra vilan	Suprafaţa (mp)	Tarla	Parcelă	Nr. topo	Observaţii / Referinţe
1	arabil	NU	2.000	10	305/112/1	-	

Lungime Segmente
1) Valorile lungimilor segmentelor sunt obţinute din proiecţie în plan.

Punct început	X / Y	Punct sfârşit	X / Y	Lungime segment (** (m)
1	460.099,591 542.298,539	2	460.087,402 542.298,029	12.2
2	460.087,402 542.298,029	3	460.177,344 542.134,532	186.603
3	460.177,344 542.134,532	4	460.186,808 542.139,794	10.828
4	460.186,808 542.139,794	1	460.099,591 542.298,539	181.126

**** Lungimile segmentelor sunt determinate în planul de proiecţie Stereo 70 şi sunt rotunjite la 1 milimetru.**

Document care conține date cu caracter personal, protejat de prevederile Regulamentului (UE) nr. 679/2016 și Legii 190/2018

***** Distanţa dintre puncte este formată din segmente cumulate ce sunt mai mici decât valoarea 1 milimetru.**

Document care conține date cu caracter personal, protejat de prevederile Regulamentului (UE) nr. 679/2016 și Legii 190/2018

DATE DESPRE IMOBILUL NR. 10090

Oficiul de Cadastru şi Publicitate Imobiliară MUREȘ
Biroul de Cadastru şi Publicitate Imobiliară Târnăveni

A. Partea I. Descrierea imobilului

TEREN Extravilan

Adresa: Jud. Mureș

Nr. Crt	Nr cadastral Nr. topografic	Suprafaţa* (mp)	Observaţii / Referinţe
A1		7.800	Sector cadastral:10 Teren neimprejmuit;

B. Partea II. Proprietari şi acte

Inscrieri privitoare la dreptul de proprietate şi alte drepturi reale		Referinţe
/		
Act Administrativ nr. 10322, din 16/05/1996 emis de CJSDPAT MURES;		
B1	Intabulare, drept de PROPRIETATE, dobandit prin Constituire, cota actuala 1/1, cota initiala 1/1	A1
	1) **GOLEA M. VASILE**, Lipsă CNP.	
Act Administrativ nr. 1815, din 09/04/2025 emis de PRIMARIA COMUNEI BAHNEA;		
B2	Se noteaza posesia de fapt asupra suprafetei de 7800 mp, in favoarea lui:	A1
	1) **JAGER IOSIF**	

C. Partea III. SARCINI .

Inscrieri privind dezmembramintele dreptului de proprietate, drepturi reale de garanţie şi sarcini	Referinţe
NU SUNT	

Anexa Nr. 1 La Partea I

Teren

Nr cadastral	Suprafaţa (mp)*	Observaţii / Referinţe
	7.800	

* Suprafaţa este determinată in planul de proiecţie Stereo 70.

DETALII LINIARE IMOBIL

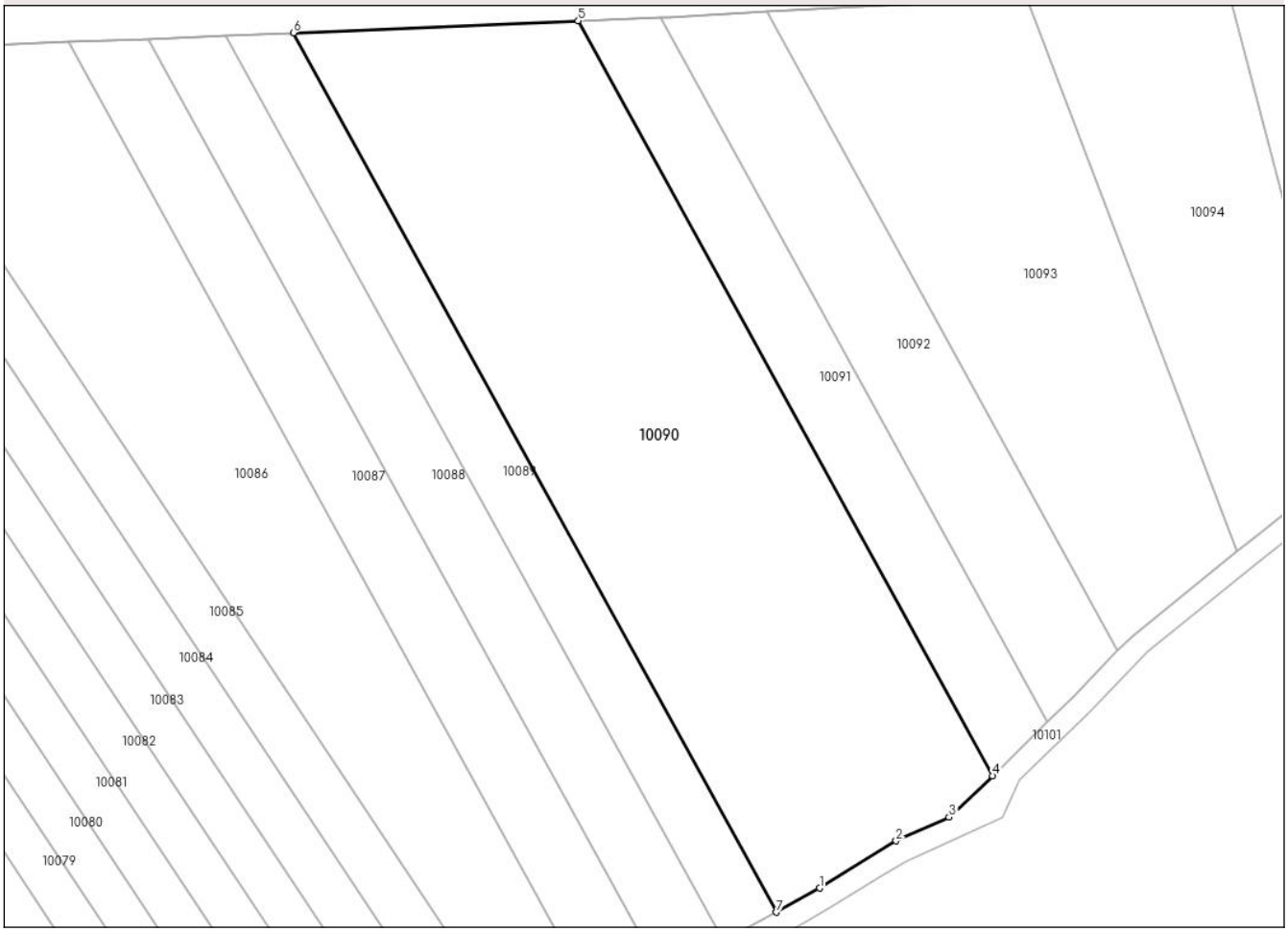

Date referitoare la teren

Crt	Categorie folosință	Intra vilan	Suprafaţa (mp)	Tarla	Parcelă	Nr. topo	Observaţii / Referinţe
1	arabil	NU	7.800	10	305/112	-	

Lungime Segmente
1) Valorile lungimilor segmentelor sunt obţinute din proiecţie în plan.

Punct început	X / Y	Punct sfârşit	X / Y	Lungime segment (** (m)
1	460.194,65 542.144,155	2	460.208,467 542.152,672	16.231
2	460.208,467 542.152,672	3	460.218,03 542.156,959	10.48
3	460.218,03 542.156,959	4	460.225,911 542.164,409	10.845
4	460.225,911 542.164,409	5	460.151,035 542.300,692	155.497
5	460.151,035 542.300,692	6	460.099,591 542.298,539	51.489

Document care conține date cu caracter personal, protejat de prevederile Regulamentului (UE) nr. 679/2016 și Legii 190/2018

Punct început	X / Y	Punct sfârşit	X / Y	Lungime segment (** (m)
6	460.099,591 542.298,539	7	460.186,808 542.139,794	181.126
7	460.186,808 542.139,794	1	460.194,65 542.144,155	8.973

** Lungimile segmentelor sunt determinate în planul de proiecţie Stereo 70 şi sunt rotunjite la 1 milimetru.
*** Distanţa dintre puncte este formată din segmente cumulate ce sunt mai mici decât valoarea 1 milimetru.

Document care conține date cu caracter personal, protejat de prevederile Regulamentului (UE) nr. 679/2016 și Legii 190/2018

DATE DESPRE IMOBILUL NR. 10091

Oficiul de Cadastru şi Publicitate Imobiliară MUREȘ
Biroul de Cadastru şi Publicitate Imobiliară Târnăveni

A. Partea I. Descrierea imobilului

TEREN Extravilan

Adresa: Jud. Mureș

Nr. Crt	Nr cadastral Nr. topografic	Suprafaţa* (mp)	Observaţii / Referinţe
A1		2.000	Sector cadastral:10 Teren neimprejmuit;

B. Partea II. Proprietari şi acte

Inscrieri privitoare la dreptul de proprietate şi alte drepturi reale		Referinţe
/		
Act Administrativ nr. 10507, din 27/07/1998 emis de CJSDPAT MURES;		
B1	Intabulare, drept de PROPRIETATE, dobandit prin Constituire, cota actuala 1/1, cota initiala 1/1	A1
	1) **MATEI N. VALERIA**, Lipsă CNP.	
Act Administrativ nr. 4741, din 20/09/2024 emis de PRIMARIA COMUNEI BAHNEA;		
B2	Se noteaza posesia de fapt asupra suprafetei de 2000 mp, in favoarea lui:	A1
	1) **SZABO JOZSEF**	

C. Partea III. SARCINI .

Inscrieri privind dezmembramintele dreptului de proprietate, drepturi reale de garanţie şi sarcini	Referinţe
NU SUNT	

Anexa Nr. 1 La Partea I

Teren

Nr cadastral	Suprafaţa (mp)*	Observaţii / Referinţe
	2.000	

* Suprafaţa este determinată in planul de proiecţie Stereo 70.

DETALII LINIARE IMOBIL

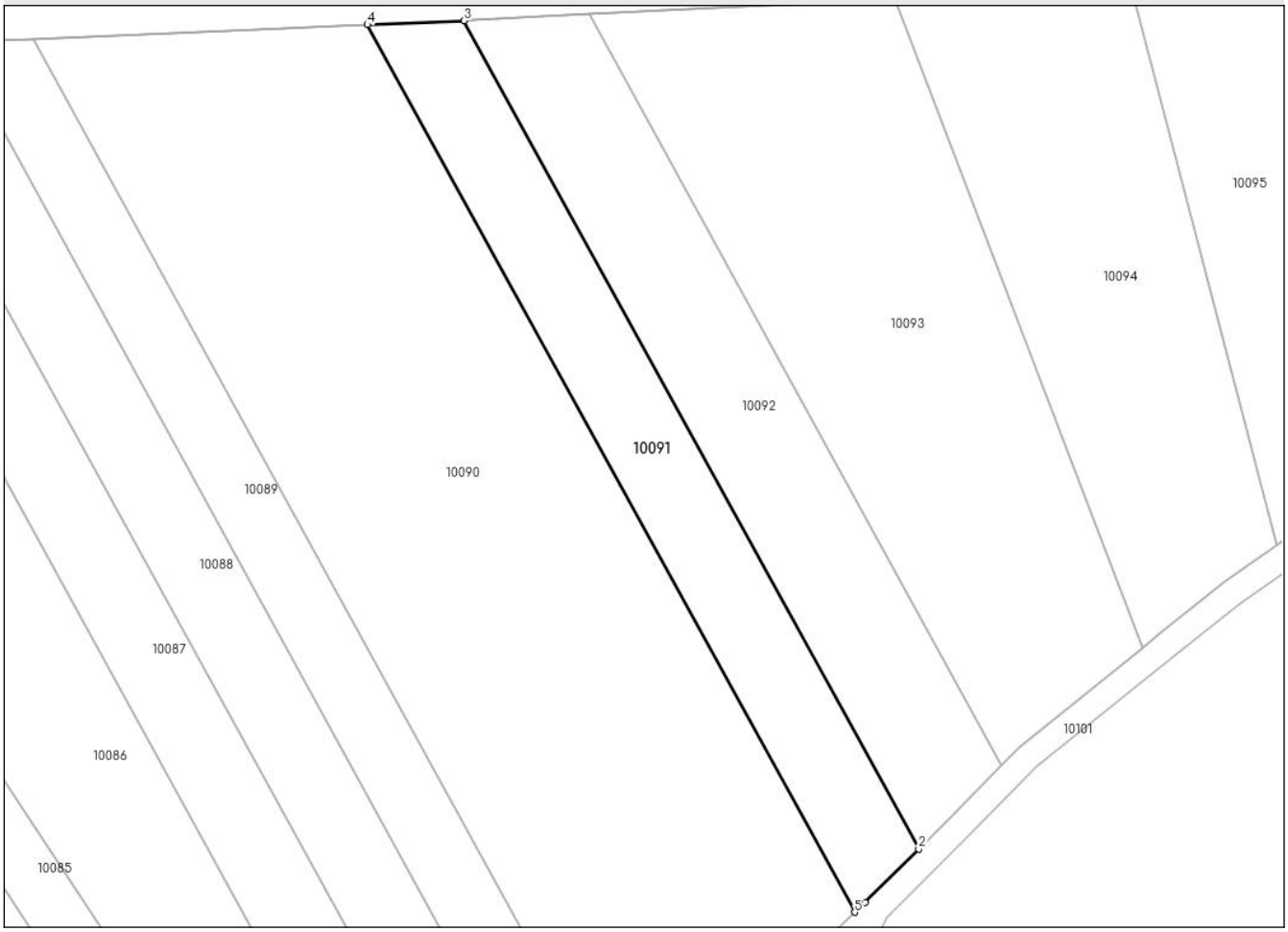

Date referitoare la teren

Crt	Categorie folosință	Intra vilan	Suprafaţa (mp)	Tarla	Parcelă	Nr. topo	Observaţii / Referinţe
1	arabil	NU	2.000	10	305/67	-	

Lungime Segmente
1) Valorile lungimilor segmentelor sunt obţinute din proiecţie în plan.

Punct început	X / Y	Punct sfârşit	X / Y	Lungime segment (** (m)
1	460.227,497 542.165,908	2	460.235,754 542.174,122	11.647
2	460.235,754 542.174,122	3	460.165,873 542.301,313	145.124
3	460.165,873 542.301,313	4	460.151,035 542.300,692	14.851
4	460.151,035 542.300,692	5	460.225,911 542.164,409	155.497
5	460.225,911 542.164,409	1	460.227,497 542.165,908	2.182

Document care conține date cu caracter personal, protejat de prevederile Regulamentului (UE) nr. 679/2016 și Legii 190/2018

** Lungimile segmentelor sunt determinate în planul de proiecţie Stereo 70 şi sunt rotunjite la 1 milimetru.
*** Distanţa dintre puncte este formată din segmente cumulate ce sunt mai mici decât valoarea 1 milimetru.

Document care conține date cu caracter personal, protejat de prevederile Regulamentului (UE) nr. 679/2016 și Legii 190/2018

DATE DESPRE IMOBILUL NR. 10092

Oficiul de Cadastru şi Publicitate Imobiliară MUREȘ
Biroul de Cadastru şi Publicitate Imobiliară Târnăveni

A. Partea I. Descrierea imobilului

TEREN Extravilan

Adresa: Jud. Mureș

Nr. Crt	Nr cadastral Nr. topografic	Suprafaţa* (mp)	Observaţii / Referinţe
A1		2.400	Sector cadastral:10 Teren neimprejmuit;

B. Partea II. Proprietari şi acte

Inscrieri privitoare la dreptul de proprietate şi alte drepturi reale		Referinţe
/		
Act Administrativ nr. 10312, din 15/03/1996 emis de CJSDPAT MURES;		
B1	Intabulare, drept de PROPRIETATE, dobandit prin Constituire, cota actuala 1/1, cota initiala 1/1	A1
	1) **BALOGH E. EMERICH**, Lipsă CNP.	

C. Partea III. SARCINI .

Inscrieri privind dezmembramintele dreptului de proprietate, drepturi reale de garanţie şi sarcini	Referinţe
NU SUNT	

Document care conține date cu caracter personal, protejat de prevederile Regulamentului (UE) nr. 679/2016 și Legii 190/2018

Anexa Nr. 1 La Partea I

Teren

Nr cadastral	Suprafaţa (mp)*	Observaţii / Referinţe
	2.400	

* Suprafaţa este determinată in planul de proiecţie Stereo 70.

DETALII LINIARE IMOBIL

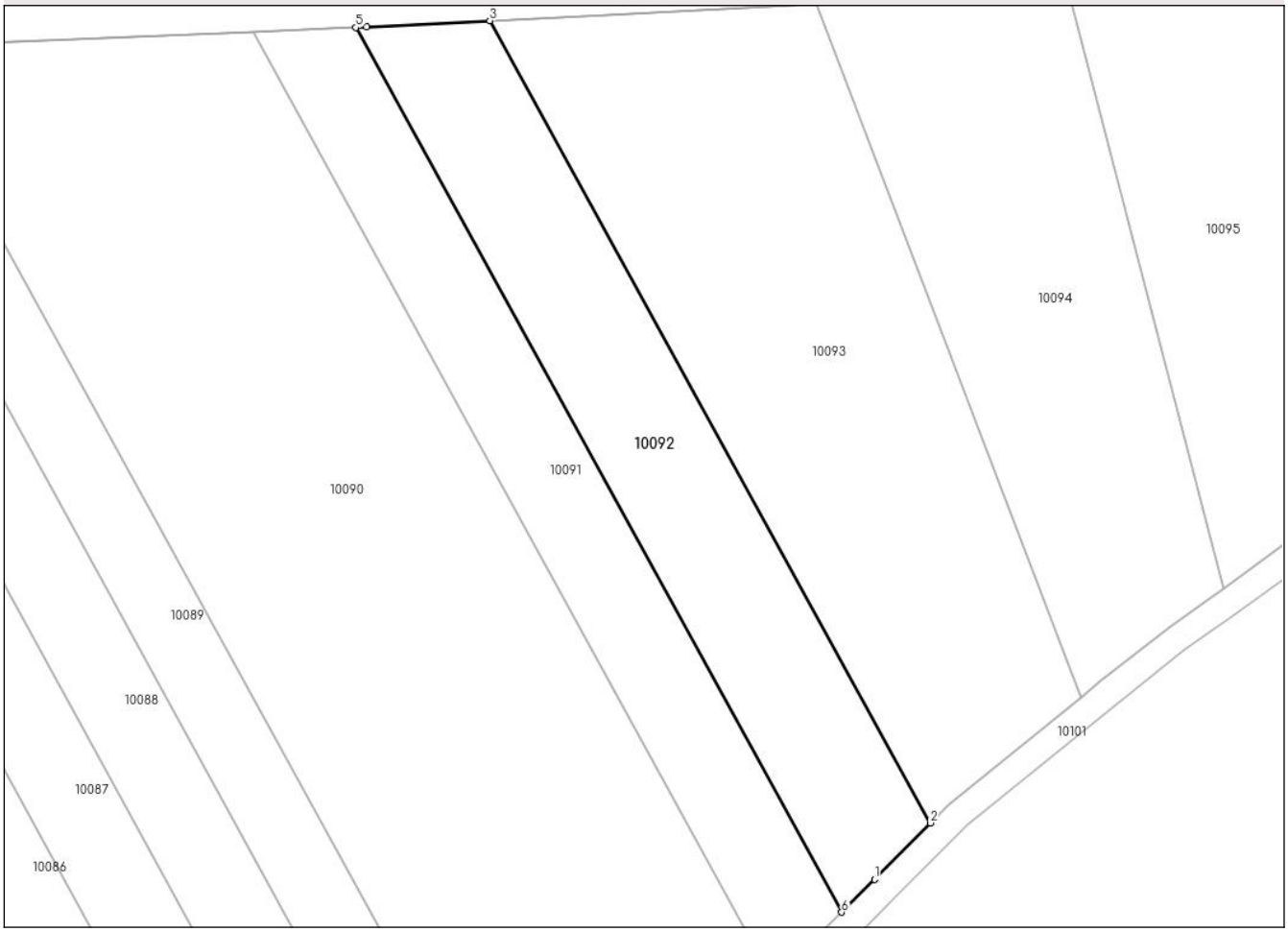

Date referitoare la teren

Crt	Categorie folosință	Intra vilan	Suprafaţa (mp)	Tarla	Parcelă	Nr. topo	Observaţii / Referinţe
1	arabil	NU	2.400	10	305/114	-	

Lungime Segmente
1) Valorile lungimilor segmentelor sunt obţinute din proiecţie în plan.

Punct început	X / Y	Punct sfârşit	X / Y	Lungime segment (** (m)
1	460.240,489 542.178,832	2	460.248,487 542.186,968	11.409
2	460.248,487 542.186,968	3	460.185,131 542.302,283	131.573
3	460.185,131 542.302,283	4	460.167,356 542.301,375	17.798
4	460.167,356 542.301,375	5	460.165,873 542.301,313	1.484
5	460.165,873 542.301,313	6	460.235,754 542.174,122	145.124

Document care conține date cu caracter personal, protejat de prevederile Regulamentului (UE) nr. 679/2016 și Legii 190/2018

Punct început	X / Y	Punct sfârşit	X / Y	Lungime segment (** (m)
6	460.235,754 542.174,122	1	460.240,489 542.178,832	6.679

** Lungimile segmentelor sunt determinate în planul de proiecţie Stereo 70 şi sunt rotunjite la 1 milimetru.
*** Distanţa dintre puncte este formată din segmente cumulate ce sunt mai mici decât valoarea 1 milimetru.

Document care conține date cu caracter personal, protejat de prevederile Regulamentului (UE) nr. 679/2016 și Legii 190/2018

DATE DESPRE IMOBILUL NR. 10093

Oficiul de Cadastru şi Publicitate Imobiliară MUREȘ
Biroul de Cadastru şi Publicitate Imobiliară Târnăveni

A. Partea I. Descrierea imobilului

TEREN Extravilan

Adresa: Jud. Mureș

Nr. Crt	Nr cadastral Nr. topografic	Suprafaţa* (mp)	Observaţii / Referinţe
A1		4.200	Sector cadastral:10 Teren neimprejmuit;

B. Partea II. Proprietari şi acte

Inscrieri privitoare la dreptul de proprietate şi alte drepturi reale		Referinţe
/		
Act Administrativ nr. 10795, din 12/12/2002 emis de CJSDPAT MURES;		
B1	Intabulare, drept de PROPRIETATE, dobandit prin Reconstituire, cota actuala 1/1, cota initiala 1/1	A1
	1) **BATHORI FR. ROZALIA**, Lipsă CNP.	

C. Partea III. SARCINI .

Inscrieri privind dezmembramintele dreptului de proprietate, drepturi reale de garanţie şi sarcini	Referinţe
NU SUNT	

Document care conține date cu caracter personal, protejat de prevederile Regulamentului (UE) nr. 679/2016 și Legii 190/2018

Anexa Nr. 1 La Partea I

Teren

Nr cadastral	Suprafaţa (mp)*	Observaţii / Referinţe
	4.200	

* Suprafaţa este determinată in planul de proiecţie Stereo 70.

DETALII LINIARE IMOBIL

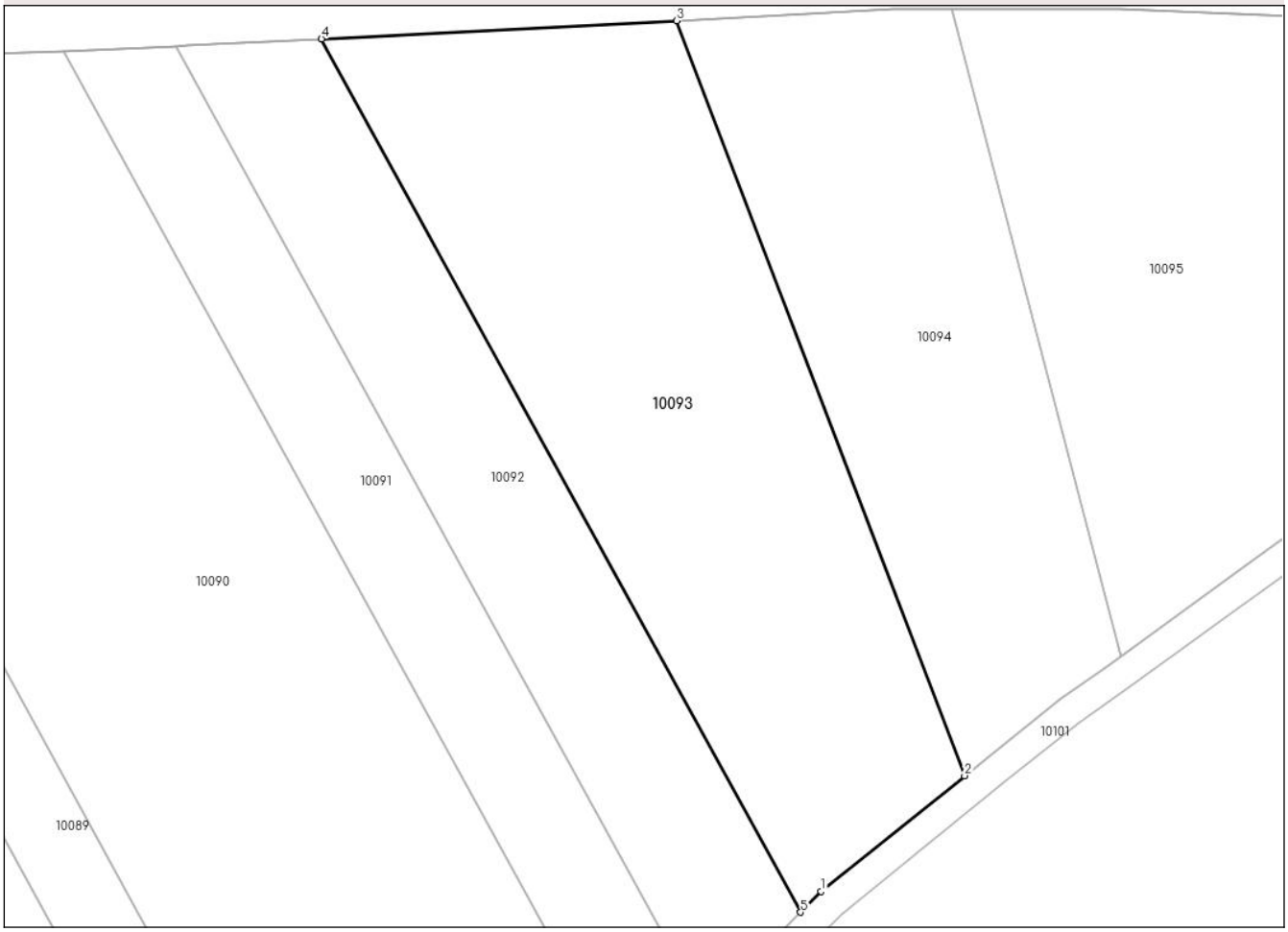

Date referitoare la teren

Crt	Categorie folosință	Intra vilan	Suprafaţa (mp)	Tarla	Parcelă	Nr. topo	Observaţii / Referinţe
1	arabil	NU	4.200	10	305/3	-	

Lungime Segmente
1) Valorile lungimilor segmentelor sunt obţinute din proiecţie în plan.

Punct început	X / Y	Punct sfârşit	X / Y	Lungime segment (** (m)
1	460.251,196 542.189,724	2	460.270,163 542.204,989	24.347
2	460.270,163 542.204,989	3	460.232,06 542.304,679	106.724
3	460.232,06 542.304,679	4	460.185,131 542.302,283	46.99
4	460.185,131 542.302,283	5	460.248,487 542.186,968	131.573
5	460.248,487 542.186,968	1	460.251,196 542.189,724	3.864

Document care conține date cu caracter personal, protejat de prevederile Regulamentului (UE) nr. 679/2016 și Legii 190/2018

** Lungimile segmentelor sunt determinate în planul de proiecţie Stereo 70 şi sunt rotunjite la 1 milimetru.
*** Distanţa dintre puncte este formată din segmente cumulate ce sunt mai mici decât valoarea 1 milimetru.

Document care conține date cu caracter personal, protejat de prevederile Regulamentului (UE) nr. 679/2016 și Legii 190/2018

DATE DESPRE IMOBILUL NR. 10094

Oficiul de Cadastru şi Publicitate Imobiliară MUREȘ
Biroul de Cadastru şi Publicitate Imobiliară Târnăveni

A. Partea I. Descrierea imobilului

TEREN Extravilan

Adresa: Jud. Mureș

Nr. Crt	Nr cadastral Nr. topografic	Suprafaţa* (mp)	Observaţii / Referinţe
A1		2.900	Sector cadastral:10 Teren neimprejmuit;

B. Partea II. Proprietari şi acte

Inscrieri privitoare la dreptul de proprietate şi alte drepturi reale		Referinţe
/		
Act Administrativ nr. 11413, din 16/02/2004 emis de CJSDPAT MURES;		
B1	Intabulare, drept de PROPRIETATE, dobandit prin Reconstituire, cota actuala 1/1, cota initiala 1/1	A1
	1) **DEZSI I MARIA**, Lipsă CNP. 2) **FAZAKAS I IOSIF**, Lipsă CNP. 3) **FAZAKAS I STEFAN**, Lipsă CNP. 4) **COCIS I. IULIANA**, Lipsă CNP. 5) **FAZAKAS I ILONA**, Lipsă CNP. 6) **SZOKE I CATALINA**, Lipsă CNP.	

C. Partea III. SARCINI .

Inscrieri privind dezmembramintele dreptului de proprietate, drepturi reale de garanţie şi sarcini	Referinţe
NU SUNT	

Document care conține date cu caracter personal, protejat de prevederile Regulamentului (UE) nr. 679/2016 și Legii 190/2018

Anexa Nr. 1 La Partea I

Teren

Nr cadastral	Suprafaţa (mp)*	Observaţii / Referinţe
	2.900	

* Suprafaţa este determinată in planul de proiecţie Stereo 70.

DETALII LINIARE IMOBIL

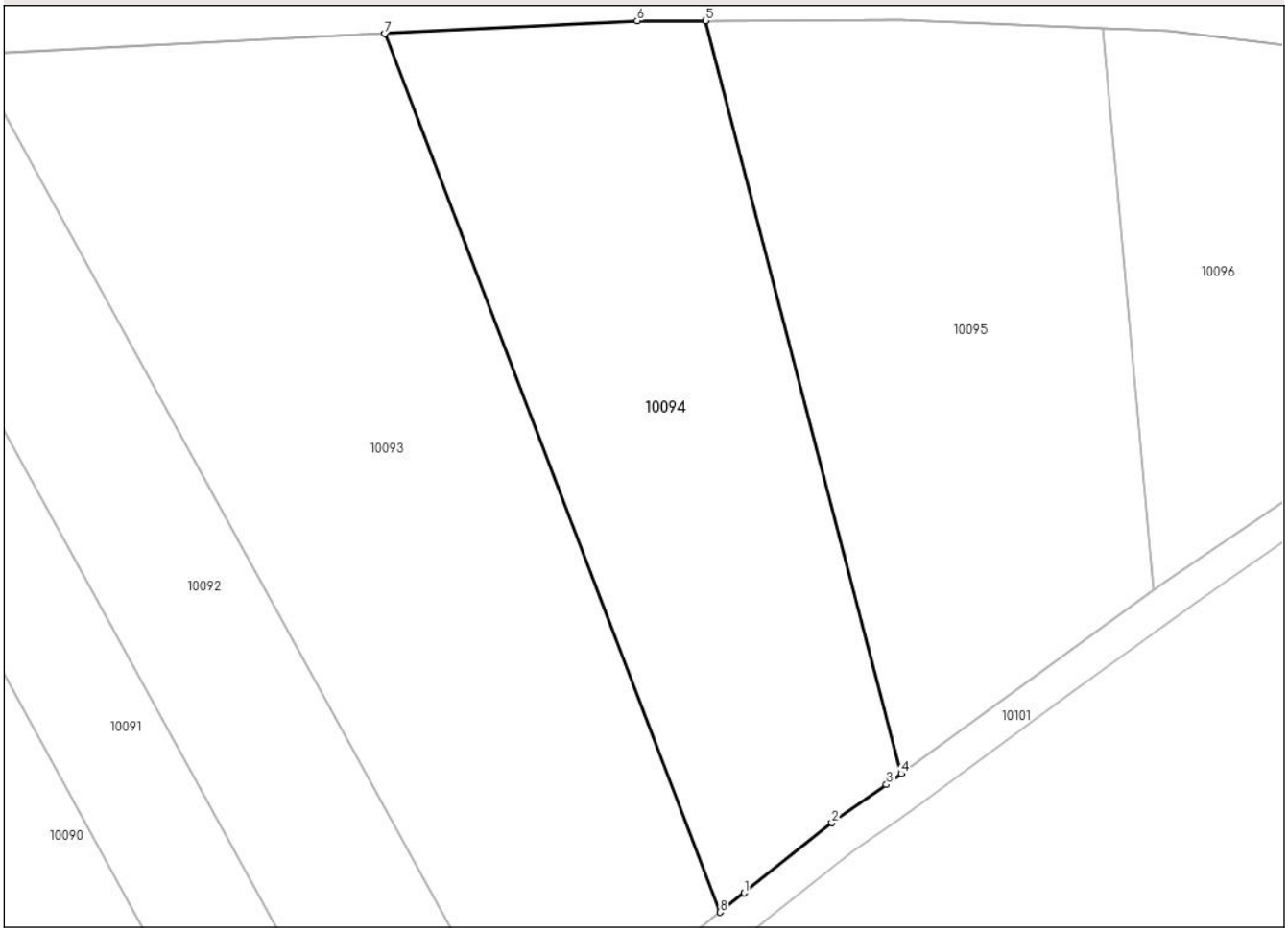

Date referitoare la teren

Crt	Categorie folosință	Intra vilan	Suprafaţa (mp)	Tarla	Parcelă	Nr. topo	Observaţii / Referinţe
1	arabil	NU	2.900	10	296/4	-	

Lungime Segmente
1) Valorile lungimilor segmentelor sunt obţinute din proiecţie în plan.

Punct început	X / Y	Punct sfârşit	X / Y	Lungime segment (** (m)
1	460.272,888 542.207,183	2	460.282,841 542.215,151	12.75
2	460.282,841 542.215,151	3	460.289,046 542.219,475	7.563
3	460.289,046 542.219,475	4	460.290,741 542.220,71	2.097
4	460.290,741 542.220,71	5	460.268,52 542.306,155	88.287
5	460.268,52 542.306,155	6	460.260,733 542.306,143	7.787

Document care conține date cu caracter personal, protejat de prevederile Regulamentului (UE) nr. 679/2016 și Legii 190/2018

Punct început	X / Y	Punct sfârşit	X / Y	Lungime segment (** (m)
6	460.260,733 542.306,143	7	460.232,06 542.304,679	28.71
7	460.232,06 542.304,679	8	460.270,163 542.204,989	106.724
8	460.270,163 542.204,989	1	460.272,888 542.207,183	3.498

** Lungimile segmentelor sunt determinate în planul de proiecţie Stereo 70 şi sunt rotunjite la 1 milimetru.
*** Distanţa dintre puncte este formată din segmente cumulate ce sunt mai mici decât valoarea 1 milimetru.

Document care conține date cu caracter personal, protejat de prevederile Regulamentului (UE) nr. 679/2016 și Legii 190/2018

DATE DESPRE IMOBILUL NR. 10095

Oficiul de Cadastru şi Publicitate Imobiliară MUREȘ
Biroul de Cadastru şi Publicitate Imobiliară Târnăveni

A. Partea I. Descrierea imobilului

TEREN Extravilan

Adresa: Jud. Mureș

Nr. Crt	Nr cadastral Nr. topografic	Suprafaţa* (mp)	Observaţii / Referinţe
A1		2.900	Sector cadastral:10 Teren neimprejmuit;

B. Partea II. Proprietari şi acte

Inscrieri privitoare la dreptul de proprietate şi alte drepturi reale		Referinţe
/		
Act Administrativ nr. 11236, din 28/08/2003 emis de CJSDPAT MURES;		
B1	Intabulare, drept de PROPRIETATE, dobandit prin Reconstituire, cota actuala 1/1, cota initiala 1/1	A1
	1) **FAZAKAS M. IULIA**, Lipsă CNP.	

C. Partea III. SARCINI .

Inscrieri privind dezmembramintele dreptului de proprietate, drepturi reale de garanţie şi sarcini	Referinţe
NU SUNT	

Document care conține date cu caracter personal, protejat de prevederile Regulamentului (UE) nr. 679/2016 și Legii 190/2018

Anexa Nr. 1 La Partea I

Teren

Nr cadastral	Suprafaţa (mp)*	Observaţii / Referinţe
	2.900	

* Suprafaţa este determinată in planul de proiecţie Stereo 70.

DETALII LINIARE IMOBIL

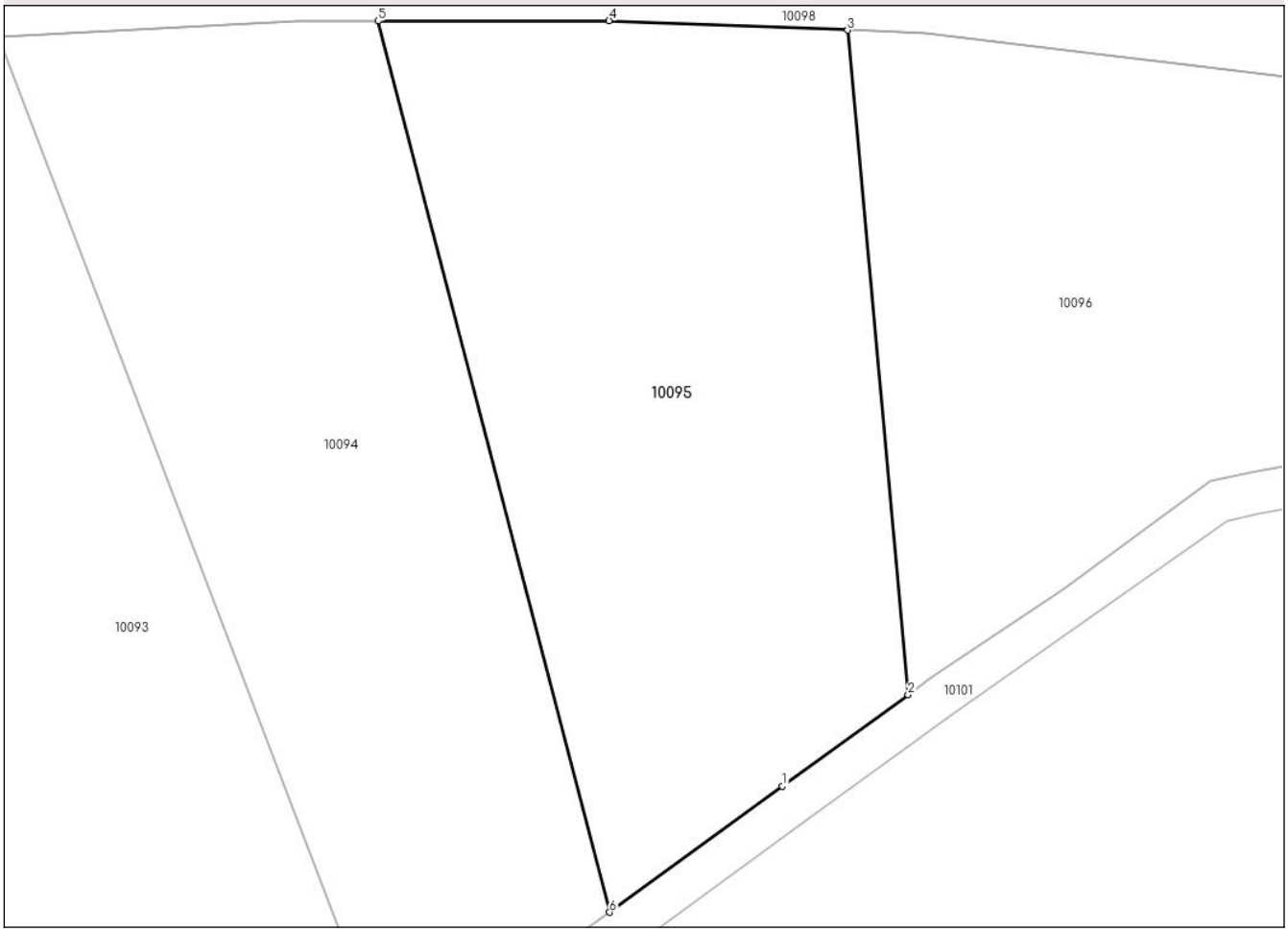

Date referitoare la teren

Crt	Categorie folosință	Intra vilan	Suprafaţa (mp)	Tarla	Parcelă	Nr. topo	Observaţii / Referinţe
1	arabil	NU	2.900	9	296/6	-	

Lungime Segmente
1) Valorile lungimilor segmentelor sunt obţinute din proiecţie în plan.

Punct început	X / Y	Punct sfârşit	X / Y	Lungime segment (** (m)
1	460.307,327 542.232,79	2	460.319,398 542.241,56	14.921
2	460.319,398 542.241,56	3	460.313,601 542.305,281	63.984
3	460.313,601 542.305,281	4	460.290,703 542.306,189	22.916
4	460.290,703 542.306,189	5	460.268,52 542.306,155	22.183
5	460.268,52 542.306,155	6	460.290,741 542.220,71	88.287

Document care conține date cu caracter personal, protejat de prevederile Regulamentului (UE) nr. 679/2016 și Legii 190/2018

Punct început	X / Y	Punct sfârşit	X / Y	Lungime segment (** (m)
6	460.290,741 542.220,71	1	460.307,327 542.232,79	20.519

** Lungimile segmentelor sunt determinate în planul de proiecţie Stereo 70 şi sunt rotunjite la 1 milimetru.
*** Distanţa dintre puncte este formată din segmente cumulate ce sunt mai mici decât valoarea 1 milimetru.

Document care conține date cu caracter personal, protejat de prevederile Regulamentului (UE) nr. 679/2016 și Legii 190/2018

DATE DESPRE IMOBILUL NR. 10096

Oficiul de Cadastru şi Publicitate Imobiliară MUREȘ
Biroul de Cadastru şi Publicitate Imobiliară Târnăveni

A. Partea I. Descrierea imobilului

TEREN Necunoscut

Adresa: Loc. Bahnea, Jud. Mureș

Nr. Crt	Nr cadastral Nr. topografic	Suprafaţa* (mp)	Observaţii / Referinţe
A1	51209	2.500	Sector cadastral:10 Teren neimprejmuit;

B. Partea II. Proprietari şi acte

Inscrieri privitoare la dreptul de proprietate şi alte drepturi reale		Referinţe
5382 / 16/05/2023		
Act Notarial nr. 559, din 11/05/2023 emis de GLIGOR DOREL-CODRUT;		
B4	Intabulare, drept de PROPRIETATE, dobandit prin Conventie, cota actuala 1/1, cota initiala 1/1	A1
	1) **MILITARU PETRICA-ALIN**, (bun propriu)	

C. Partea III. SARCINI .

Inscrieri privind dezmembramintele dreptului de proprietate, drepturi reale de garanţie şi sarcini	Referinţe
NU SUNT	

Anexa Nr. 1 La Partea I

Teren

Nr cadastral	Suprafaţa (mp)*	Observaţii / Referinţe
51209	2.500	

* Suprafaţa este determinată in planul de proiecţie Stereo 70.

DETALII LINIARE IMOBIL

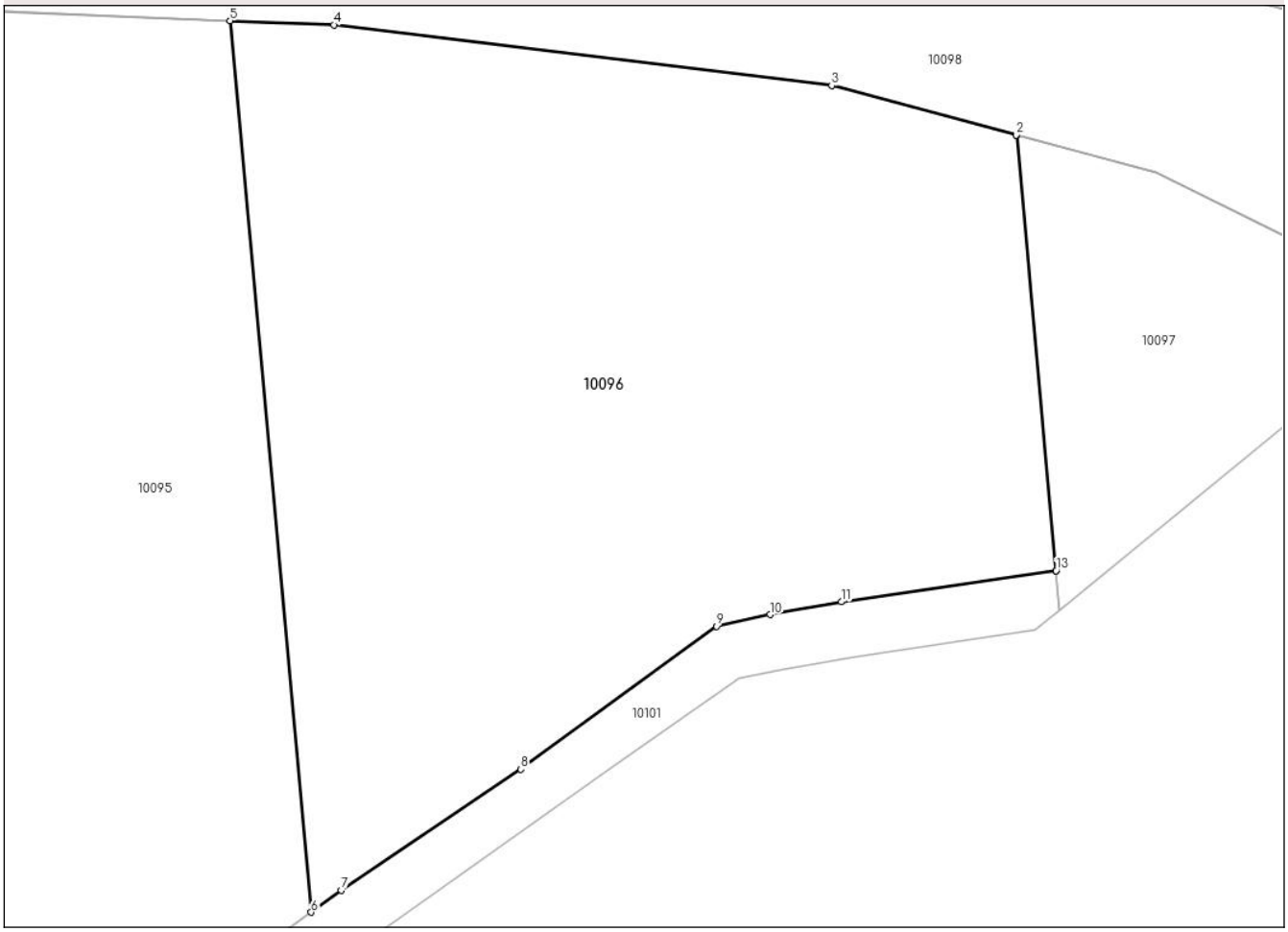

Date referitoare la teren

Crt	Categorie folosință	Intra vilan	Suprafaţa (mp)	Tarla	Parcelă	Nr. topo	Observaţii / Referinţe
1	arabil	DA	57	10	305/1/2	-	
2	arabil	NU	2.443	10	305/1/2	-	

Lungime Segmente
1) Valorile lungimilor segmentelor sunt obţinute din proiecţie în plan.

Punct început	X / Y	Punct sfârşit	X / Y	Lungime segment (** (m)
1	460.369,88 542.297,096	2	460.369,871 542.297,099	0.009
2	460.369,871 542.297,099	3	460.356,652 542.300,644	13.686
3	460.356,652 542.300,644	4	460.321,026 542.304,986	35.89
4	460.321,026 542.304,986	5	460.313,601 542.305,281	7.431

Document care conține date cu caracter personal, protejat de prevederile Regulamentului (UE) nr. 679/2016 și Legii 190/2018

Punct început	X / Y	Punct sfârşit	X / Y	Lungime segment (** (m)
5	460.313,601 542.305,281	6	460.319,398 542.241,56	63.984
6	460.319,398 542.241,56	7	460.321,559 542.243,131	2.672
7	460.321,559 542.243,131	8	460.334,411 542.251,774	15.488
8	460.334,411 542.251,774	9	460.348,426 542.262,0	17.349
9	460.348,426 542.262,0	10	460.352,255 542.262,835	3.919
10	460.352,255 542.262,835	11	460.357,344 542.263,742	5.169
11	460.357,344 542.263,742	12	460.372,704 542.265,964	15.52
12	460.372,704 542.265,964	13	460.372,713 542.265,966	0.009
13	460.372,713 542.265,966	1	460.369,88 542.297,096	31.259

** Lungimile segmentelor sunt determinate în planul de proiecţie Stereo 70 şi sunt rotunjite la 1 milimetru.
*** Distanţa dintre puncte este formată din segmente cumulate ce sunt mai mici decât valoarea 1 milimetru.

Document care conține date cu caracter personal, protejat de prevederile Regulamentului (UE) nr. 679/2016 și Legii 190/2018

DATE DESPRE IMOBILUL NR. 10097

Oficiul de Cadastru şi Publicitate Imobiliară MUREȘ
Biroul de Cadastru şi Publicitate Imobiliară Târnăveni

A. Partea I. Descrierea imobilului

TEREN Intravilan

Adresa: Loc. Bahnea, Jud. Mureș

Nr. Crt	Nr cadastral Nr. topografic	Suprafaţa* (mp)	Observaţii / Referinţe
A1		500	Sector cadastral:10 Teren neimprejmuit;

B. Partea II. Proprietari şi acte

Inscrieri privitoare la dreptul de proprietate şi alte drepturi reale		Referinţe
/		
Act Administrativ nr. 10323, din 16/05/1996 emis de CJSDPAT MURES;		
B1	Intabulare, drept de PROPRIETATE, dobandit prin Constituire, cota actuala 1/1, cota initiala 1/1	A1
	1) **BOTA A. VASILE**, Lipsă CNP.	
Act Administrativ nr. 1816, din 09/04/2025 emis de PRIMARIA COMUNEI BAHNEA;		
B2	Se noteaza posesia de fapt asupra suprafetei de 500 mp, in favoarea lui:	A1
	1) **JORS IOAN-ALIN**	

C. Partea III. SARCINI .

Inscrieri privind dezmembramintele dreptului de proprietate, drepturi reale de garanţie şi sarcini	Referinţe
NU SUNT	

Anexa Nr. 1 La Partea I

Teren

Nr cadastral	Suprafaţa (mp)*	Observaţii / Referinţe
	500	

* Suprafaţa este determinată in planul de proiecţie Stereo 70.

DETALII LINIARE IMOBIL

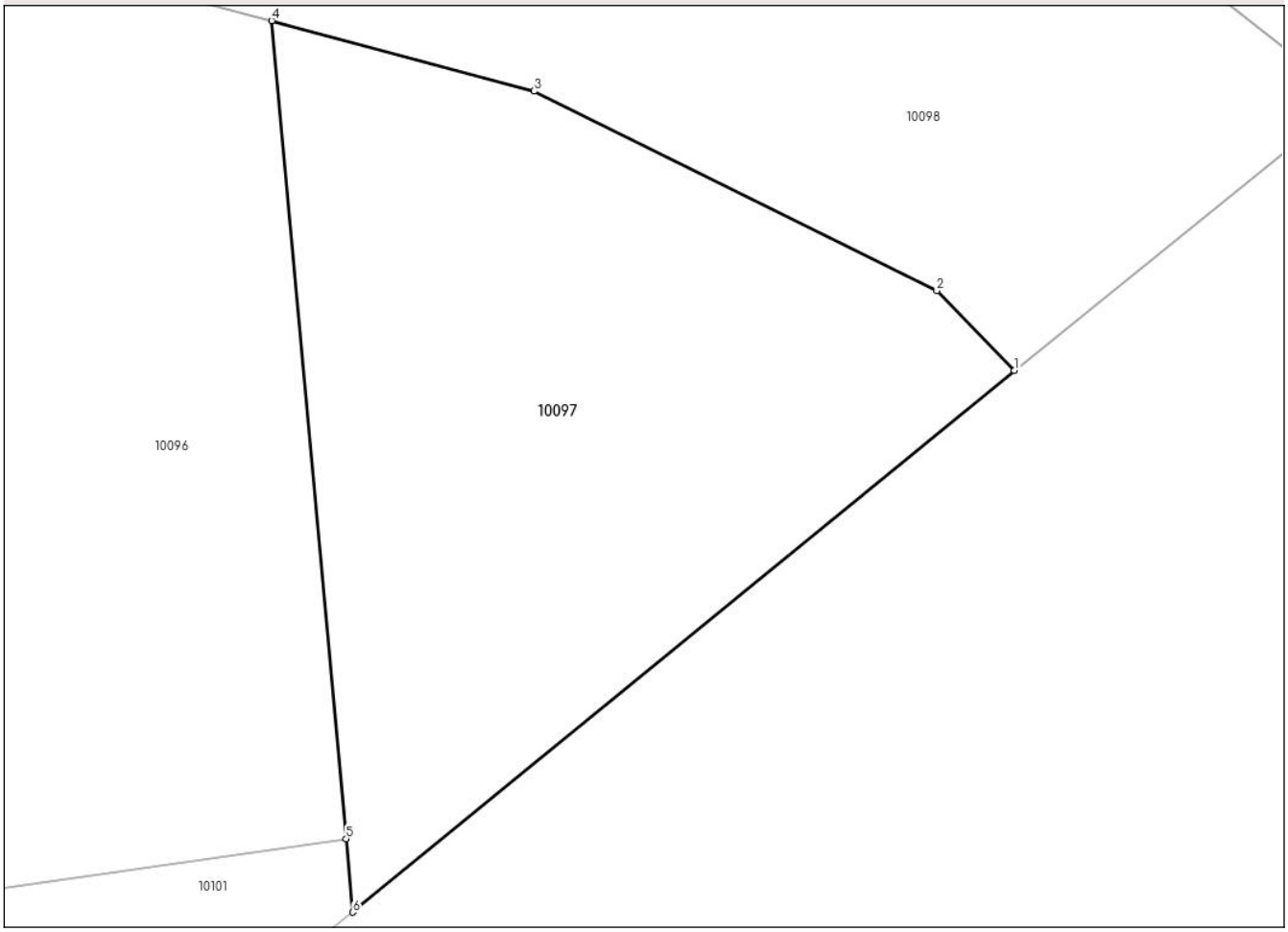

Date referitoare la teren

Crt	Categorie folosință	Intra vilan	Suprafaţa (mp)	Tarla	Parcelă	Nr. topo	Observaţii / Referinţe
1	arabil	DA	500	10	305/119	-	

Lungime Segmente
1) Valorile lungimilor segmentelor sunt obţinute din proiecţie în plan.

Punct început	X / Y	Punct sfârşit	X / Y	Lungime segment (** (m)
1	460.398,173 542.283,791	2	460.395,216 542.286,824	4.236
2	460.395,216 542.286,824	3	460.379,873 542.294,416	17.119
3	460.379,873 542.294,416	4	460.369,88 542.297,096	10.346
4	460.369,88 542.297,096	5	460.372,713 542.265,966	31.259
5	460.372,713 542.265,966	6	460.372,967 542.263,17	2.808

Document care conține date cu caracter personal, protejat de prevederile Regulamentului (UE) nr. 679/2016 și Legii 190/2018

Punct început	X / Y	Punct sfârşit	X / Y	Lungime segment (** (m)
6	460.372,967 542.263,17	1	460.398,173 542.283,791	32.566

** Lungimile segmentelor sunt determinate în planul de proiecţie Stereo 70 şi sunt rotunjite la 1 milimetru.
*** Distanţa dintre puncte este formată din segmente cumulate ce sunt mai mici decât valoarea 1 milimetru.

Document care conține date cu caracter personal, protejat de prevederile Regulamentului (UE) nr. 679/2016 și Legii 190/2018

DATE DESPRE IMOBILUL NR. 10098

Oficiul de Cadastru şi Publicitate Imobiliară MUREȘ
Biroul de Cadastru şi Publicitate Imobiliară Târnăveni

A. Partea I. Descrierea imobilului

TEREN Necunoscut

Adresa: Loc. Bahnea, Jud. Mureș

Nr. Crt	Nr cadastral Nr. topografic	Suprafaţa* (mp)	Observaţii / Referinţe
A1	51379	13.547	Sector cadastral:10 Teren neimprejmuit;

Construcţii

Crt	Nr cadastral Nr. topografic	Adresa	Observaţii / Referinţe
A1.1	51379-C1	Loc. Bahnea, Jud. Mureș	Nr. niveluri:1; S. construita la sol:13547 mp; S. construita desfasurata:13547 mp; dig de pământ, construit 1978

B. Partea II. Proprietari şi acte

Inscrieri privitoare la dreptul de proprietate şi alte drepturi reale		Referinţe
6876 / 13/07/2022		
Act Normativ nr. 1705, din 29/11/2006 emis de Guvernul Romaniei (act administrativ nr 3185 din 11.07.2022, emis de Primaria Comunei Bahnea; Documentatie cadastrala avizata de OCPI Mures);		
B1	Intabulare, drept de PROPRIETATE, dobandit prin Lege, cota actuala 1/1, cota initiala 1/1	A1, A1.1
	1) **STATUL ROMAN**, CIF:9999999999999, Domeniul Public; Lipsa CNP	
B2	Intabulare, drept de ADMINISTRARE, dobandit prin Lege, cota actuala 1/1, cota initiala 1/1	A1, A1.1
	1) **MINISTERUL MEDIULUI, APELOR SI PADURILOR PRIN ADMINISTRAȚIA NAȚIONALĂ APELE ROMÂNE**, CIF:24326056	

C. Partea III. SARCINI .

Inscrieri privind dezmembramintele dreptului de proprietate, drepturi reale de garanţie şi sarcini	Referinţe
NU SUNT	

Anexa Nr. 1 La Partea I

Teren

Nr cadastral	Suprafaţa (mp)*	Observaţii / Referinţe
51379	13.547	

* Suprafaţa este determinată in planul de proiecţie Stereo 70.

DETALII LINIARE IMOBIL

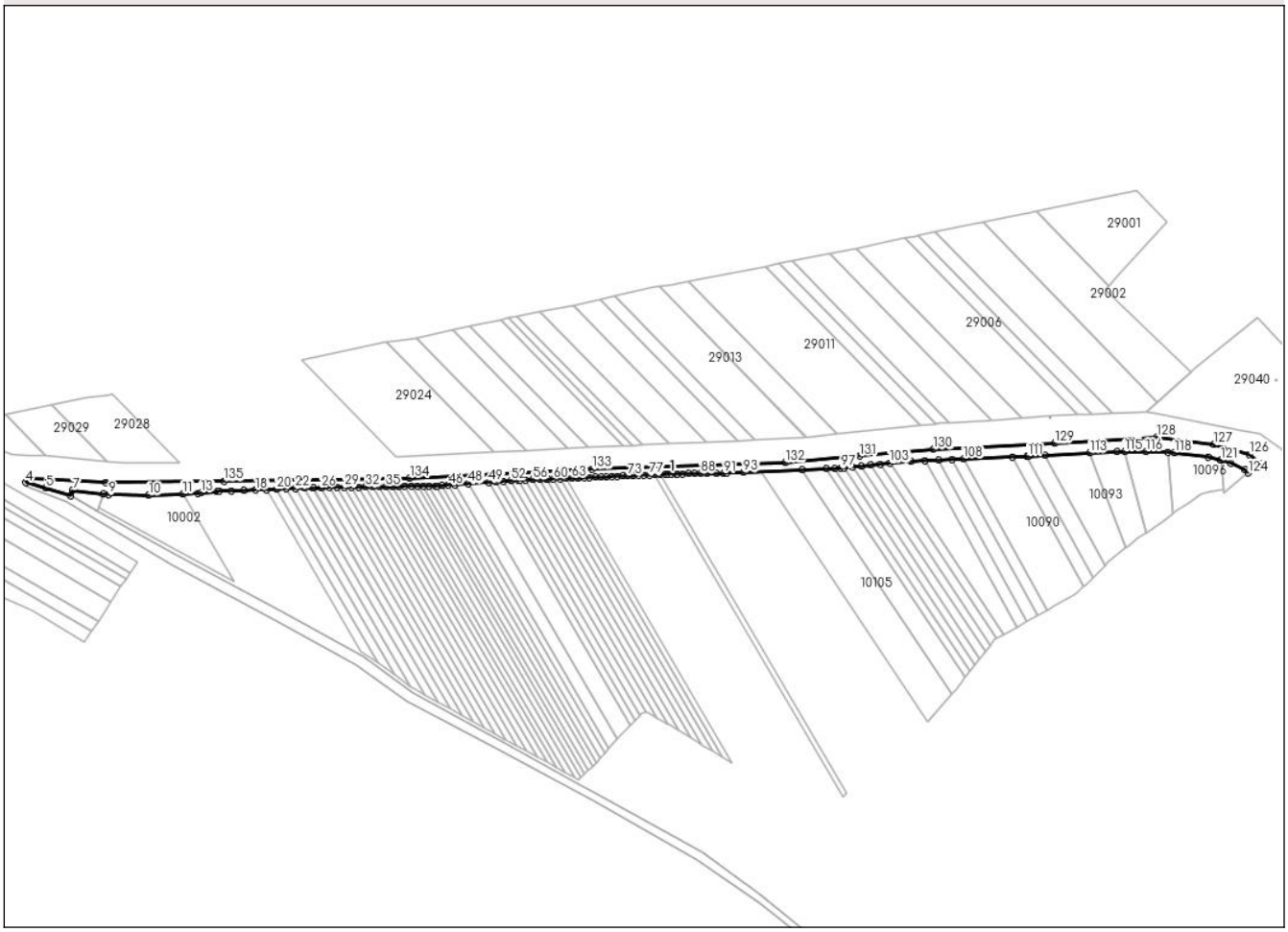

Date referitoare la teren

Crt	Categorie folosință	Intra vilan	Suprafaţa (mp)	Tarla	Parcelă	Nr. topo	Observaţii / Referinţe
1	curti constructii	DA	377	10	-	-	
2	curti constructii	NU	13.170	10	-	-	

Date referitoare la construcţii

Crt	Număr	Destinaţie construcţie	Supraf. (mp)	Situaţie juridică	Observaţii / Referinţe
A1.1	51379-C1	constructii industriale si edilitare	13.547	Cu acte	Nr. niveluri:1; S. construita la sol:13547 mp; S. construita desfasurata:13547 mp; dig de pământ, construit 1978

Lungime Segmente

1) Valorile lungimilor segmentelor sunt obţinute din proiecţie în plan.

Punct început	X / Y	Punct sfârşit	X / Y	Lungime segment
1	459.198,534 542.273,924	2	459.119,816 542.277,773	78.812
4	459.114,833 542.273,586	5	459.135,935 542.268,324	21.748
7	459.163,776 542.265,857	8	459.196,064 542.261,895	32.53
2	459.119,816 542.277,773	3	459.115,463 542.276,522	4.529
5	459.135,935 542.268,324	6	459.161,907 542.259,928	27.295
8	459.196,064 542.261,895	9	459.201,88 542.261,182	5.86
3	459.115,463 542.276,522	4	459.114,833 542.273,586	3.003
6	459.161,907 542.259,928	7	459.163,776 542.265,857	6.217
9	459.201,88 542.261,182	10	459.243,8 542.260,211	41.931

Document care conține date cu caracter personal, protejat de prevederile Regulamentului (UE) nr. 679/2016 și Legii 190/2018

Punct început	X / Y	Punct sfârşit	X / Y	Lungime segment
10	459.243,8 542.260,211	11	459.279,79 542.261,907	36.03
13	459.299,068 542.262,979	14	459.315,381 542.264,471	16.381
16	459.330,296 542.265,143	17	459.343,98 542.265,632	13.693
19	459.367,344 542.266,467	20	459.377,966 542.266,847	10.629
22	459.398,089 542.267,566	23	459.407,305 542.267,896	9.222
25	459.417,014 542.268,243	26	459.424,855 542.268,365	7.842
28	459.441,438 542.268,622	29	459.448,991 542.268,739	7.554
31	459.464,296 542.268,977	32	459.471,677 542.269,091	7.382
34	459.485,966 542.269,313	35	459.492,893 542.269,42	6.928
37	459.506,354 542.269,629	38	459.512,901 542.269,731	6.548
40	459.525,904 542.269,932	41	459.532,516 542.270,035	6.613
43	459.544,983 542.270,228	44	459.546,628 542.270,254	1.645
46	459.558,495 542.271,077	47	459.565,385 542.271,554	6.906
49	459.600,853 542.274,014	50	459.608,466 542.274,541	7.631
52	459.624,099 542.275,625	53	459.631,918 542.276,167	7.838
55	459.639,654 542.276,484	56	459.647,23 542.276,71	7.579
58	459.661,74 542.277,144	59	459.663,252 542.277,189	1.513
61	459.675,43 542.277,703	62	459.681,711 542.277,969	6.287
64	459.694,526 542.278,51	65	459.700,746 542.278,773	6.226
67	459.712,85 542.279,284	68	459.718,745 542.279,533	5.9
70	459.730,247 542.280,019	71	459.735,863 542.280,257	5.621
73	459.746,917 542.280,724	74	459.752,483 542.280,959	5.571
76	459.763,752 542.281,435	77	459.769,457 542.281,676	5.71
79	459.781,014 542.282,164	80	459.786,574 542.282,399	5.565
82	459.792,479 542.282,649	83	459.797,635 542.282,866	5.161
85	459.804,569 542.282,956	86	459.810,749 542.283,036	6.181
88	459.823,304 542.283,199	89	459.829,685 542.283,282	6.382
91	459.847,638 542.283,515	92	459.850,822 542.283,654	3.187
94	459.929,817 542.287,116	95	459.955,453 542.288,24	25.661
97	459.970,874 542.288,916	98	459.973,626 542.289,191	2.766
100	459.992,317 542.291,056	101	460.001,612 542.291,984	9.341
103	460.022,083 542.294,028	104	460.043,939 542.296,21	21.965
106	460.073,293 542.297,438	107	460.087,402 542.298,029	14.121

Punct început	X / Y	Punct sfârşit	X / Y	Lungime segment
11	459.279,79 542.261,907	12	459.295,399 542.262,643	15.626
14	459.315,381 542.264,471	15	459.317,863 542.264,698	2.492
17	459.343,98 542.265,632	18	459.356,035 542.266,063	12.063
20	459.377,966 542.266,847	21	459.388,36 542.267,219	10.401
23	459.407,305 542.267,896	24	459.416,183 542.268,213	8.884
26	459.424,855 542.268,365	27	459.433,269 542.268,495	8.415
29	459.448,991 542.268,739	30	459.456,74 542.268,859	7.75
32	459.471,677 542.269,091	33	459.478,897 542.269,203	7.221
35	459.492,893 542.269,42	36	459.499,687 542.269,526	6.795
38	459.512,901 542.269,731	39	459.519,371 542.269,831	6.471
41	459.532,516 542.270,035	42	459.538,201 542.270,123	5.686
44	459.546,628 542.270,254	45	459.551,713 542.270,606	5.097
47	459.565,385 542.271,554	48	459.579,506 542.272,533	14.155
50	459.608,466 542.274,541	51	459.616,22 542.275,079	7.773
53	459.631,918 542.276,167	54	459.634,076 542.276,317	2.163
56	459.647,23 542.276,71	57	459.654,586 542.276,93	7.359
59	459.663,252 542.277,189	60	459.668,672 542.277,418	5.425
62	459.681,711 542.277,969	63	459.688,184 542.278,242	6.479
65	459.700,746 542.278,773	66	459.706,852 542.279,031	6.111
68	459.718,745 542.279,533	69	459.724,543 542.279,778	5.803
71	459.735,863 542.280,257	72	459.741,395 542.280,49	5.537
74	459.752,483 542.280,959	75	459.758,094 542.281,196	5.616
77	459.769,457 542.281,676	78	459.775,21 542.281,919	5.758
80	459.786,574 542.282,399	81	459.789,52 542.282,524	2.949
83	459.797,635 542.282,866	84	459.798,451 542.282,877	0.816
86	459.810,749 542.283,036	87	459.816,993 542.283,117	6.245
89	459.829,685 542.283,282	90	459.840,019 542.283,416	10.335
92	459.850,822 542.283,654	93	459.868,32 542.284,421	17.515
95	459.955,453 542.288,24	96	459.964,458 542.288,635	9.014
98	459.973,626 542.289,191	99	459.982,831 542.290,11	9.251
101	460.001,612 542.291,984	102	460.011,724 542.292,994	10.162
104	460.043,939 542.296,21	105	460.058,933 542.296,837	15.007
107	460.087,402 542.298,029	108	460.099,591 542.298,539	12.2

Punct început	X / Y	Punct sfârşit	X / Y	Lungime segment
12	459.295,399 542.262,643	13	459.299,068 542.262,979	3.684
15	459.317,863 542.264,698	16	459.330,296 542.265,143	12.441
18	459.356,035 542.266,063	19	459.367,344 542.266,467	11.316
21	459.388,36 542.267,219	22	459.398,089 542.267,566	9.735
24	459.416,183 542.268,213	25	459.417,014 542.268,243	0.832
27	459.433,269 542.268,495	28	459.441,438 542.268,622	8.17
30	459.456,74 542.268,859	31	459.464,296 542.268,977	7.557
33	459.478,897 542.269,203	34	459.485,966 542.269,313	7.07
36	459.499,687 542.269,526	37	459.506,354 542.269,629	6.668
39	459.519,371 542.269,831	40	459.525,904 542.269,932	6.534
42	459.538,201 542.270,123	43	459.544,983 542.270,228	6.783
45	459.551,713 542.270,606	46	459.558,495 542.271,077	6.798
48	459.579,506 542.272,533	49	459.600,853 542.274,014	21.398
51	459.616,22 542.275,079	52	459.624,099 542.275,625	7.898
54	459.634,076 542.276,317	55	459.639,654 542.276,484	5.58
57	459.654,586 542.276,93	58	459.661,74 542.277,144	7.157
60	459.668,672 542.277,418	61	459.675,43 542.277,703	6.764
63	459.688,184 542.278,242	64	459.694,526 542.278,51	6.348
66	459.706,852 542.279,031	67	459.712,85 542.279,284	6.003
69	459.724,543 542.279,778	70	459.730,247 542.280,019	5.709
72	459.741,395 542.280,49	73	459.746,917 542.280,724	5.527
75	459.758,094 542.281,196	76	459.763,752 542.281,435	5.663
78	459.775,21 542.281,919	79	459.781,014 542.282,164	5.809
81	459.789,52 542.282,524	82	459.792,479 542.282,649	2.962
84	459.798,451 542.282,877	85	459.804,569 542.282,956	6.119
87	459.816,993 542.283,117	88	459.823,304 542.283,199	6.312
90	459.840,019 542.283,416	91	459.847,638 542.283,515	7.62
93	459.868,32 542.284,421	94	459.929,817 542.287,116	61.556
96	459.964,458 542.288,635	97	459.970,874 542.288,916	6.422
99	459.982,831 542.290,11	100	459.992,317 542.291,056	9.533
102	460.011,724 542.292,994	103	460.022,083 542.294,028	10.41
105	460.058,933 542.296,837	106	460.073,293 542.297,438	14.373
108	460.099,591 542.298,539	109	460.151,035 542.300,692	51.489

Document care conține date cu caracter personal, protejat de prevederile Regulamentului (UE) nr. 679/2016 și Legii 190/2018

Punct început	X / Y	Punct sfârşit	X / Y	Lungime segment
109	460.151,035 542.300,692	110	460.165,873 542.301,313	14.851
112	460.185,131 542.302,283	113	460.232,06 542.304,679	46.99
115	460.268,52 542.306,155	116	460.290,703 542.306,189	22.183
118	460.321,026 542.304,986	119	460.356,652 542.300,644	35.89
121	460.369,88 542.297,096	122	460.379,873 542.294,416	10.346
124	460.398,173 542.283,791	125	460.410,921 542.294,08	16.382
127	460.362,239 542.313,474	128	460.302,336 542.321,301	60.412
130	460.067,932 542.308,517	131	459.990,021 542.301,536	78.223
133	459.709,457 542.287,756	134	459.517,908 542.278,479	191.774

Punct început	X / Y	Punct sfârşit	X / Y	Lungime segment
110	460.165,873 542.301,313	111	460.167,356 542.301,375	1.484
113	460.232,06 542.304,679	114	460.260,733 542.306,143	28.71
116	460.290,703 542.306,189	117	460.313,601 542.305,281	22.916
119	460.356,652 542.300,644	120	460.369,871 542.297,099	13.686
122	460.379,873 542.294,416	123	460.395,216 542.286,824	17.119
125	460.410,921 542.294,08	126	460.399,476 542.303,217	14.645
128	460.302,336 542.321,301	129	460.195,284 542.314,899	107.243
131	459.990,021 542.301,536	132	459.912,109 542.294,554	78.224
134	459.517,908 542.278,479	135	459.322,889 542.275,114	195.048

Punct început	X / Y	Punct sfârşit	X / Y	Lungime segment
111	460.167,356 542.301,375	112	460.185,131 542.302,283	17.798
114	460.260,733 542.306,143	115	460.268,52 542.306,155	7.787
117	460.313,601 542.305,281	118	460.321,026 542.304,986	7.431
120	460.369,871 542.297,099	121	460.369,88 542.297,096	0.009
123	460.395,216 542.286,824	124	460.398,173 542.283,791	4.236
126	460.399,476 542.303,217	127	460.362,239 542.313,474	38.624
129	460.195,284 542.314,899	130	460.067,932 542.308,517	127.512
132	459.912,109 542.294,554	133	459.709,457 542.287,756	202.766
135	459.322,889 542.275,114	1	459.198,534 542.273,924	124.361

**** Lungimile segmentelor sunt determinate în planul de proiecţie Stereo 70 şi sunt rotunjite la 1 milimetru.**
***** Distanţa dintre puncte este formată din segmente cumulate ce sunt mai mici decât valoarea 1 milimetru.**

Document care conține date cu caracter personal, protejat de prevederile Regulamentului (UE) nr. 679/2016 și Legii 190/2018

DATE DESPRE IMOBILUL NR. 10099

Oficiul de Cadastru şi Publicitate Imobiliară MUREȘ
Biroul de Cadastru şi Publicitate Imobiliară Târnăveni

A. Partea I. Descrierea imobilului

TEREN Necunoscut

Adresa: Loc. Bahnea, Jud. Mureș

Nr. Crt	Nr cadastral Nr. topografic	Suprafaţa* (mp)	Observaţii / Referinţe
A1	51390	9.250	Sector cadastral:10 Teren neimprejmuit;

Construcţii

Crt	Nr cadastral Nr. topografic	Adresa	Observaţii / Referinţe
A1.1	51390-C1	Loc. Bahnea, Jud. Mureș	Nr. niveluri:1; S. construita la sol:9250 mp; S. construita desfasurata:9250 mp; dig de pământ, construit 1978

B. Partea II. Proprietari şi acte

Inscrieri privitoare la dreptul de proprietate şi alte drepturi reale		Referinţe
6875 / 13/07/2022		
Act Normativ nr. 1705, din 29/11/2006 emis de Guvernul Romanie (act normativ nr 1635 din 29.12.2019, emis de Guvernul Romaniei;act administrativ nr 3185 din 07.07.2022, emis de Primaria Comunei Bahneai; Documentatie cadastrala avizata de OCPI Mures);		
B1	Intabulare, drept de PROPRIETATE, dobandit prin Lege, cota actuala 1/1, cota initiala 1/1	A1, A1.1
	1) **STATUL ROMAN**, CIF:9999999999999, Domeniul Public; Lipsa CNP	
B2	Intabulare, drept de ADMINISTRARE, dobandit prin Lege, cota actuala 1/1, cota initiala 1/1	A1, A1.1
	1) **MINISTERUL MEDIULUI, APELOR SI PADURILOR PRIN ADMINISTRATIA NATIONALA APELE ROMANE**, CIF:9999999999999, Lipsa CNP	

C. Partea III. SARCINI .

Inscrieri privind dezmembramintele dreptului de proprietate, drepturi reale de garanţie şi sarcini	Referinţe
NU SUNT	

Anexa Nr. 1 La Partea I

Teren

Nr cadastral	Suprafaţa (mp)*	Observaţii / Referinţe
51390	9.250	

* Suprafaţa este determinată in planul de proiecţie Stereo 70.

DETALII LINIARE IMOBIL

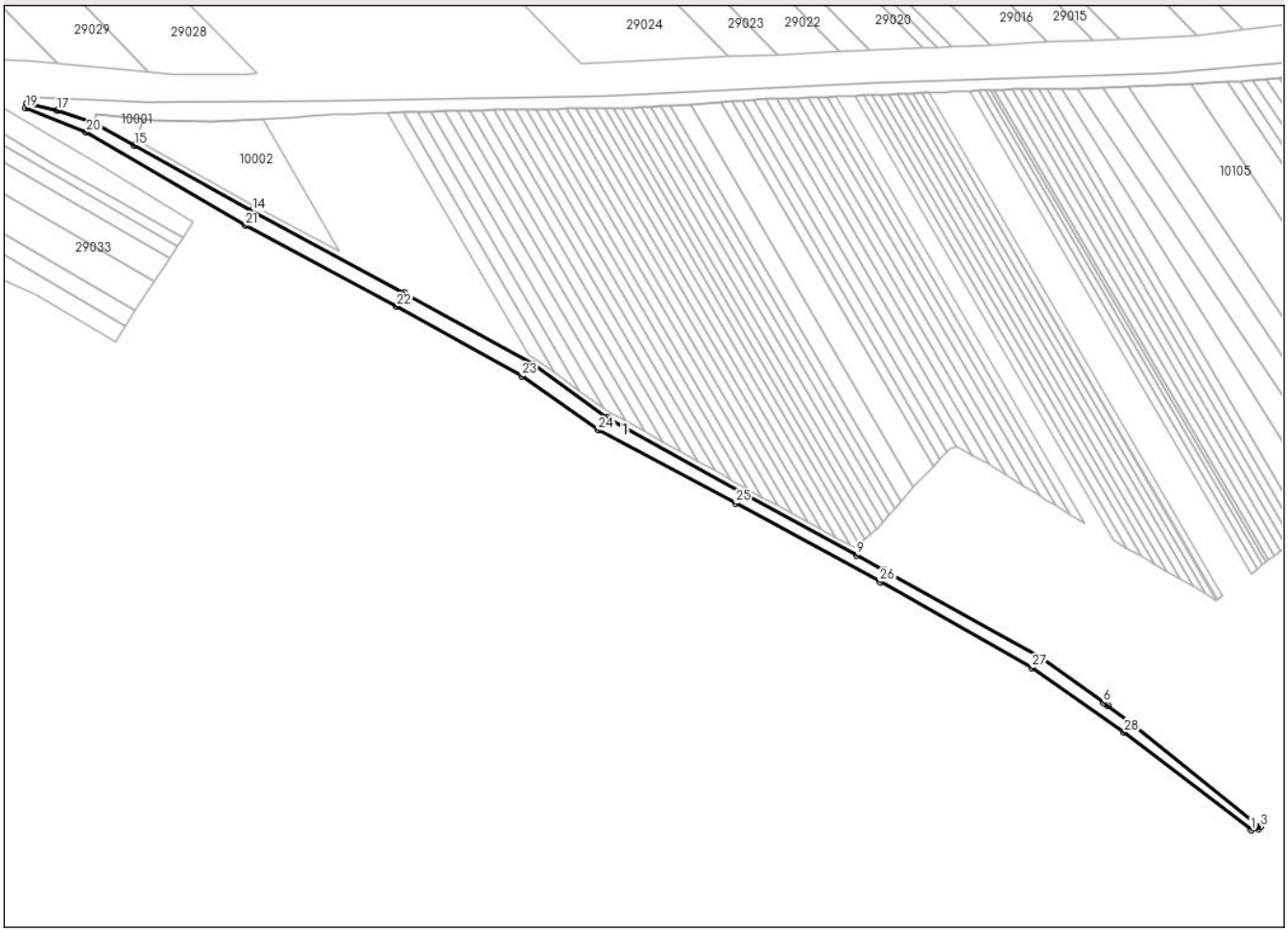

Date referitoare la teren

Crt	Categorie folosință	Intra vilan	Suprafaţa (mp)	Tarla	Parcelă	Nr. topo	Observaţii / Referinţe
1	curti constructii	NU	8.286	-	-	-	
2	curti constructii	DA	964	-	-	-	

Date referitoare la construcţii

Crt	Număr	Destinaţie construcţie	Supraf. (mp)	Situaţie juridică	Observaţii / Referinţe
A1.1	51390-C1	constructii industriale si edilitare	9.250	Cu acte	Nr. niveluri:1; S. construita la sol:9250 mp; S. construita desfasurata:9250 mp; dig de pământ, construit 1978

Lungime Segmente

1) Valorile lungimilor segmentelor sunt obţinute din proiecţie în plan.

Punct început	X / Y	Punct sfârşit	X / Y	Lungime segment (** (m)
1	459.972,386 541.764,779	2	459.977,268 541.765,942	5.019
3	459.978,632 541.767,143	4	459.887,281 541.840,626	117.238

Punct început	X / Y	Punct sfârşit	X / Y	Lungime segment (** (m)
2	459.977,268 541.765,942	3	459.978,632 541.767,143	1.817
4	459.887,281 541.840,626	5	459.872,07 541.851,595	18.753

Document care conține date cu caracter personal, protejat de prevederile Regulamentului (UE) nr. 679/2016 și Legii 190/2018

Punct început	X / Y	Punct sfârşit	X / Y	Lungime segment (** (m)
5	459.872,07 541.851,595	6	459.868,85 541.853,917	3.97
7	459.825,396 541.885,253	8	459.715,572 541.946,441	125.719
9	459.695,765 541.957,229	10	459.615,982 542.000,684	90.85
11	459.521,732 542.053,262	12	459.468,831 542.090,958	64.958
13	459.379,345 542.140,544	14	459.272,657 542.197,929	121.142
15	459.190,414 542.243,97	16	459.161,907 542.259,928	32.67
17	459.135,935 542.268,324	18	459.114,833 542.273,586	21.748
19	459.114,049 542.269,935	20	459.156,566 542.253,189	45.696
21	459.268,042 542.187,794	22	459.374,103 542.131,23	120.202
23	459.461,422 542.082,549	24	459.515,169 542.044,645	65.768
25	459.611,144 541.993,519	26	459.712,374 541.938,674	115.132
27	459.818,847 541.878,384	28	459.883,618 541.833,337	78.896

Punct început	X / Y	Punct sfârşit	X / Y	Lungime segment (** (m)
6	459.868,85 541.853,917	7	459.825,396 541.885,253	53.574
8	459.715,572 541.946,441	9	459.695,765 541.957,229	22.554
10	459.615,982 542.000,684	11	459.521,732 542.053,262	107.924
12	459.468,831 542.090,958	13	459.379,345 542.140,544	102.306
14	459.272,657 542.197,929	15	459.190,414 542.243,97	94.253
16	459.161,907 542.259,928	17	459.135,935 542.268,324	27.295
18	459.114,833 542.273,586	19	459.114,049 542.269,935	3.734
20	459.156,566 542.253,189	21	459.268,042 542.187,794	129.242
22	459.374,103 542.131,23	23	459.461,422 542.082,549	99.972
24	459.515,169 542.044,645	25	459.611,144 541.993,519	108.743
26	459.712,374 541.938,674	27	459.818,847 541.878,384	122.358
28	459.883,618 541.833,337	1	459.972,386 541.764,779	112.16

** Lungimile segmentelor sunt determinate în planul de proiecţie Stereo 70 şi sunt rotunjite la 1 milimetru.
*** Distanţa dintre puncte este formată din segmente cumulate ce sunt mai mici decât valoarea 1 milimetru.

Document care conține date cu caracter personal, protejat de prevederile Regulamentului (UE) nr. 679/2016 și Legii 190/2018

DATE DESPRE IMOBILUL NR. 10100

Oficiul de Cadastru şi Publicitate Imobiliară MUREȘ
Biroul de Cadastru şi Publicitate Imobiliară Târnăveni

A. Partea I. Descrierea imobilului

TEREN Necunoscut

Adresa: Loc. Bahnea, Jud. Mureș

Nr. Crt	Nr cadastral Nr. topografic	Suprafaţa* (mp)	Observaţii / Referinţe
A1		15.504	Sector cadastral:10 Teren neimprejmuit;

B. Partea II. Proprietari şi acte

Inscrieri privitoare la dreptul de proprietate şi alte drepturi reale		Referinţe
/		
Act Normativ nr. 1705, din 29/11/2006 emis de Guvernul Romaniei;		
B1	Intabulare, drept de PROPRIETATE, dobandit prin Lege, cota actuala 1/1, cota initiala 1/1	A1
	1) **STATUL ROMAN**, CIF:9999999999999, Domeniul Public; Lipsa CNP	
B2	Intabulare, drept de ADMINISTRARE, dobandit prin Lege, cota actuala 1/1, cota initiala 1/1	A1
	1) **MINISTERUL MEDIULUI, APELOR SI PADURILOR PRIN ADMINISTRAȚIA NAȚIONALĂ APELE ROMÂNE**, CIF:24326056, prin ADMINISTRATIA NATIONALA APELE ROMANE	
	OBSERVATII: ACT ADMINISTRATIV NR. 5497/01.04.2025 EMIS DE ADMINISTRATIA NATIONALA APELE ROMANE - ABA MURES	

C. Partea III. SARCINI .

Inscrieri privind dezmembramintele dreptului de proprietate, drepturi reale de garanţie şi sarcini	Referinţe
NU SUNT	

Anexa Nr. 1 La Partea I

Teren

Nr cadastral	Suprafaţa (mp)*	Observaţii / Referinţe
	15.504	

* Suprafaţa este determinată in planul de proiecţie Stereo 70.

DETALII LINIARE IMOBIL

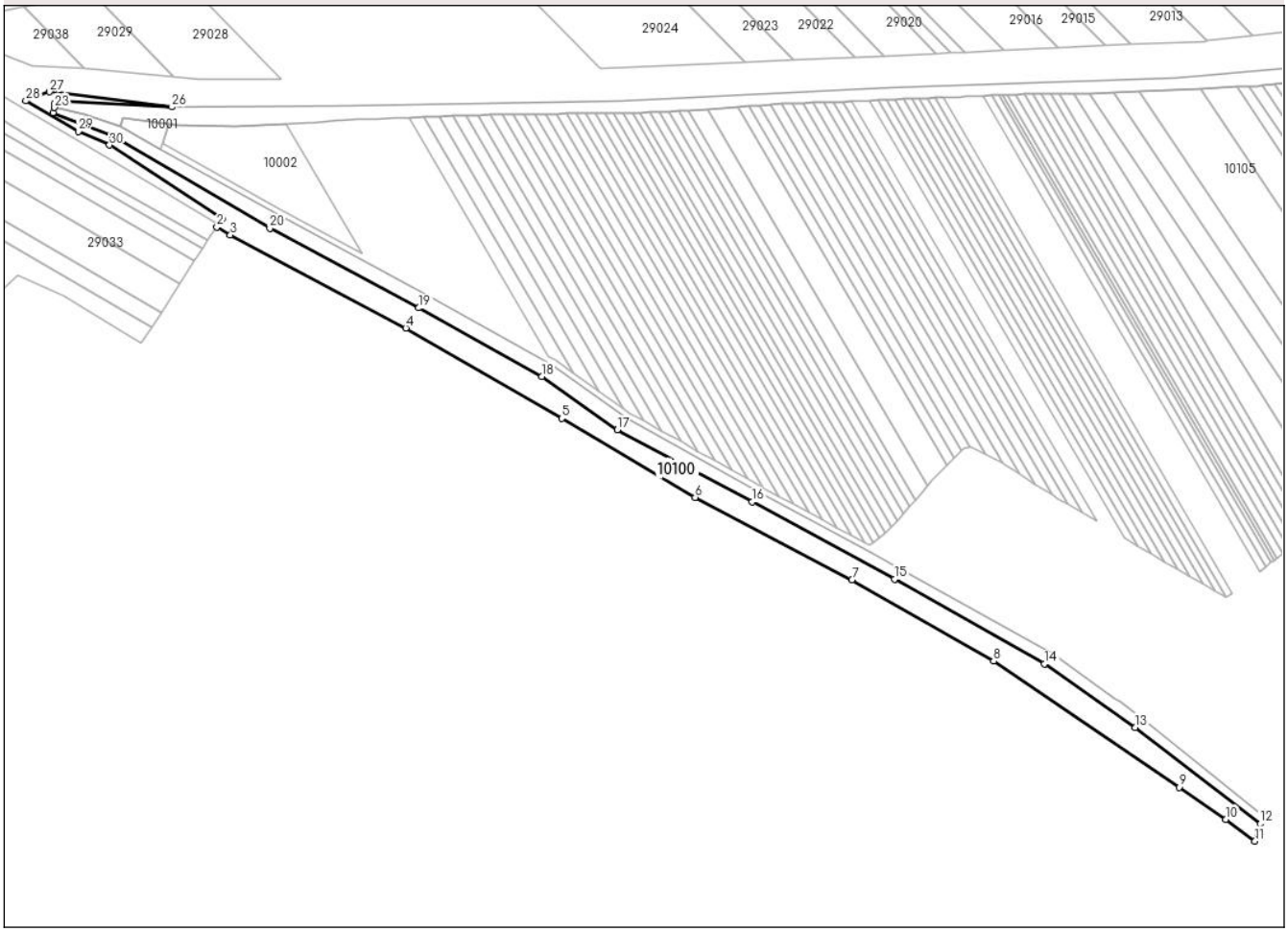

Date referitoare la teren

Crt	Categorie folosință	Intra vilan	Suprafaţa (mp)	Tarla	Parcelă	Nr. topo	Observaţii / Referinţe
1	neproductiv	NU	2.099	10	300	-	
2	neproductiv	DA	13.405	10	300	-	

Lungime Segmente

1) Valorile lungimilor segmentelor sunt obţinute din proiecţie în plan.

Punct început	X / Y	Punct sfârşit	X / Y	Lungime segment (** (m)
1	459.234,297 542.194,57	2	459.230,495 542.188,754	6.948
3	459.240,08 542.182,987	4	459.364,881 542.117,019	141.163
5	459.475,747 542.052,813	6	459.570,593 541.996,673	110.216
7	459.682,056 541.938,124	8	459.782,756 541.880,267	116.138

Punct început	X / Y	Punct sfârşit	X / Y	Lungime segment (** (m)
2	459.230,495 542.188,754	3	459.240,08 542.182,987	11.186
4	459.364,881 542.117,019	5	459.475,747 542.052,813	128.116
6	459.570,593 541.996,673	7	459.682,056 541.938,124	125.905
8	459.782,756 541.880,267	9	459.914,666 541.790,694	159.448

Document care conține date cu caracter personal, protejat de prevederile Regulamentului (UE) nr. 679/2016 și Legii 190/2018

Punct început	X / Y	Punct sfârşit	X / Y	Lungime segment (** (m)
9	459.914,666 541.790,694	10	459.948,007 541.767,971	40.348
11	459.968,609 541.752,484	12	459.972,386 541.764,779	12.862
13	459.883,618 541.833,337	14	459.818,847 541.878,384	78.896
15	459.712,374 541.938,674	16	459.611,144 541.993,519	115.132
17	459.515,169 542.044,645	18	459.461,422 542.082,549	65.768
19	459.374,103 542.131,23	20	459.268,042 542.187,794	120.202
21	459.156,566 542.253,189	22	459.114,049 542.269,935	45.696
23	459.114,833 542.273,586	24	459.115,463 542.276,522	3.003
25	459.119,816 542.277,773	26	459.198,534 542.273,924	78.812
27	459.111,443 542.284,758	28	459.094,666 542.278,32	17.97
29	459.131,899 542.256,701	30	459.154,05 542.246,906	24.22

Punct început	X / Y	Punct sfârşit	X / Y	Lungime segment (** (m)
10	459.948,007 541.767,971	11	459.968,609 541.752,484	25.774
12	459.972,386 541.764,779	13	459.883,618 541.833,337	112.16
14	459.818,847 541.878,384	15	459.712,374 541.938,674	122.358
16	459.611,144 541.993,519	17	459.515,169 542.044,645	108.743
18	459.461,422 542.082,549	19	459.374,103 542.131,23	99.972
20	459.268,042 542.187,794	21	459.156,566 542.253,189	129.242
22	459.114,049 542.269,935	23	459.114,833 542.273,586	3.734
24	459.115,463 542.276,522	25	459.119,816 542.277,773	4.529
26	459.198,534 542.273,924	27	459.111,443 542.284,758	87.762
28	459.094,666 542.278,32	29	459.131,899 542.256,701	43.054
30	459.154,05 542.246,906	1	459.234,297 542.194,57	95.805

**** Lungimile segmentelor sunt determinate în planul de proiecţie Stereo 70 şi sunt rotunjite la 1 milimetru.**
***** Distanţa dintre puncte este formată din segmente cumulate ce sunt mai mici decât valoarea 1 milimetru.**

Document care conține date cu caracter personal, protejat de prevederile Regulamentului (UE) nr. 679/2016 și Legii 190/2018

DATE DESPRE IMOBILUL NR. 10101

Oficiul de Cadastru şi Publicitate Imobiliară MUREȘ
Biroul de Cadastru şi Publicitate Imobiliară Târnăveni

A. Partea I. Descrierea imobilului

TEREN Necunoscut

Adresa: Loc. Bahnea, Jud. Mureș

Nr. Crt	Nr cadastral Nr. topografic	Suprafaţa* (mp)	Observaţii / Referinţe
A1		6.929	Sector cadastral:10 Teren neimprejmuit;

B. Partea II. Proprietari şi acte

Inscrieri privitoare la dreptul de proprietate şi alte drepturi reale		Referinţe
/		
Act Administrativ nr. 1862, din 10/04/2025 emis de PRIMARIA COMUNEI BAHNEA (in temeiul art. 41 alin.(5^1) din Legea nr. 7/1996, republicată);		
B1	Inscrierea provizorie, drept de PROPRIETATE, dobandit prin Lege, cota actuala 1/1, cota initiala 1/1	A1
	1) **COMUNA BAHNEA**, CIF:4565121, domeniul public	

C. Partea III. SARCINI .

Inscrieri privind dezmembramintele dreptului de proprietate, drepturi reale de garanţie şi sarcini	Referinţe
NU SUNT	

Anexa Nr. 1 La Partea I

Teren

Nr cadastral	Suprafaţa (mp)*	Observaţii / Referinţe
	6.929	

* Suprafaţa este determinată in planul de proiecţie Stereo 70.

DETALII LINIARE IMOBIL

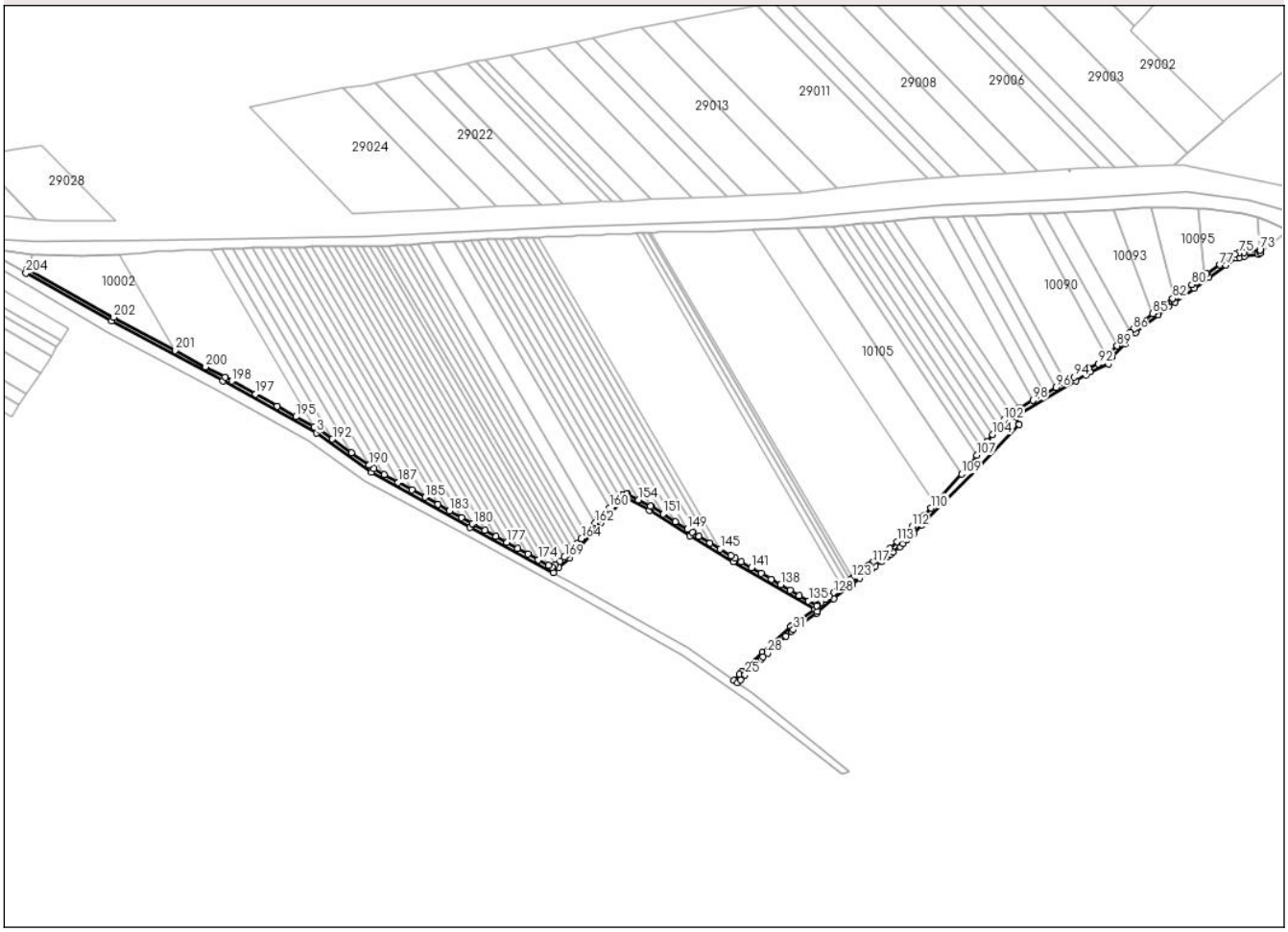

Date referitoare la teren

Crt	Categorie folosință	Intra vilan	Suprafaţa (mp)	Tarla	Parcelă	Nr. topo	Observaţii / Referinţe
1	drum	DA	50	10	305	-	
2	drum	NU	6.405	10	305	-	
3	drum	DA	217	10	305	-	
4	drum	DA	85	10	305	-	
5	drum	DA	172	10	305	-	

Lungime Segmente

1) Valorile lungimilor segmentelor sunt obţinute din proiecţie în plan.

Punct început	X / Y	Punct sfârşit	X / Y	Lungime segment
1	459.272,657 542.197,929	2	459.379,345 542.140,544	121.142
4	459.521,732 542.053,262	5	459.615,982 542.000,684	107.924
7	459.700,846 541.962,265	8	459.711,544 541.971,18	13.926

Punct început	X / Y	Punct sfârşit	X / Y	Lungime segment
2	459.379,345 542.140,544	3	459.468,831 542.090,958	102.306
5	459.615,982 542.000,684	6	459.695,765 541.957,229	90.85
8	459.711,544 541.971,18	9	459.741,511 542.005,443	45.519

Punct început	X / Y	Punct sfârşit	X / Y	Lungime segment
3	459.468,831 542.090,958	4	459.521,732 542.053,262	64.958
6	459.695,765 541.957,229	7	459.700,846 541.962,265	7.154
9	459.741,511 542.005,443	10	459.747,497 542.011,543	8.546

Document care conține date cu caracter personal, protejat de prevederile Regulamentului (UE) nr. 679/2016 și Legii 190/2018

Punct început	X / Y	Punct sfârşit	X / Y	Lungime segment
10	459.747,497 542.011,543	11	459.763,449 542.027,796	22.773
13	459.787,877 542.016,78	14	459.826,706 541.992,382	45.858
16	459.946,119 541.921,949	17	459.924,631 541.906,802	26.29
19	459.895,874 541.880,694	20	459.876,612 541.862,374	26.583
22	459.868,85 541.853,917	23	459.872,07 541.851,595	3.97
25	459.879,483 541.859,587	26	459.894,754 541.874,468	21.322
28	459.901,124 541.880,051	29	459.918,587 541.896,472	23.971
31	459.925,661 541.902,634	32	459.948,279 541.918,614	27.694
34	459.964,474 541.932,308	35	459.981,846 541.945,301	21.693
37	459.995,556 541.956,606	38	460.001,106 541.961,395	7.331
40	460.010,342 541.968,308	41	460.015,36 541.972,201	6.351
43	460.021,145 541.976,619	44	460.027,705 541.982,161	8.588
46	460.034,57 541.988,197	47	460.036,652 541.990,588	3.17
49	460.041,423 541.995,008	50	460.048,976 542.002,75	10.816
52	460.142,155 542.098,793	53	460.137,545 542.106,65	9.11
55	460.206,339 542.146,614	56	460.210,351 542.149,132	4.737
58	460.230,816 542.163,567	59	460.243,326 542.176,012	17.646
61	460.275,392 542.204,063	62	460.285,237 542.211,945	12.612
64	460.309,68 542.229,556	65	460.323,889 542.239,879	17.563
67	460.350,057 542.258,262	68	460.353,032 542.258,911	3.045
70	460.371,172 542.261,701	71	460.372,967 542.263,17	2.319
73	460.372,704 542.265,964	74	460.357,344 542.263,742	15.52
76	460.348,426 542.262,0	77	460.334,411 542.251,774	17.349
79	460.319,398 542.241,56	80	460.307,327 542.232,79	14.921
82	460.289,046 542.219,475	83	460.282,841 542.215,151	7.563
85	460.270,163 542.204,989	86	460.251,196 542.189,724	24.347
88	460.240,489 542.178,832	89	460.235,754 542.174,122	6.679
91	460.225,911 542.164,409	92	460.218,03 542.156,959	10.845
94	460.194,65 542.144,155	95	460.186,808 542.139,794	8.973
97	460.166,291 542.128,387	98	460.155,042 542.122,132	12.871
100	460.133,668 542.110,248	101	460.132,091 542.109,371	1.804
103	460.122,185 542.096,435	104	460.116,778 542.089,376	8.892
106	460.106,434 542.075,869	107	460.101,481 542.069,402	8.146

Punct început	X / Y	Punct sfârşit	X / Y	Lungime segment
11	459.763,449 542.027,796	12	459.766,188 542.028,344	2.793
14	459.826,706 541.992,382	15	459.868,145 541.967,695	48.235
17	459.924,631 541.906,802	18	459.923,187 541.905,784	1.767
20	459.876,612 541.862,374	21	459.874,191 541.859,764	3.56
23	459.872,07 541.851,595	24	459.875,137 541.854,701	4.365
26	459.894,754 541.874,468	27	459.896,668 541.876,505	2.795
29	459.918,587 541.896,472	30	459.923,741 541.901,085	6.917
32	459.948,279 541.918,614	33	459.948,92 541.920,131	1.647
35	459.981,846 541.945,301	36	459.988,992 541.951,763	9.634
38	460.001,106 541.961,395	39	460.004,303 541.963,79	3.995
41	460.015,36 541.972,201	42	460.018,656 541.974,761	4.173
44	460.027,705 541.982,161	45	460.030,936 541.984,852	4.205
47	460.036,652 541.990,588	48	460.038,9 541.992,896	3.222
50	460.048,976 542.002,75	51	460.099,617 542.054,398	72.333
53	460.137,545 542.106,65	54	460.196,692 542.140,715	68.255
56	460.210,351 542.149,132	57	460.227,627 542.156,802	18.902
59	460.243,326 542.176,012	60	460.253,885 542.186,754	15.063
62	460.285,237 542.211,945	63	460.291,367 542.216,218	7.472
65	460.323,889 542.239,879	66	460.340,248 542.251,436	20.03
68	460.353,032 542.258,911	69	460.357,981 542.259,793	5.027
71	460.372,967 542.263,17	72	460.372,713 542.265,966	2.808
74	460.357,344 542.263,742	75	460.352,255 542.262,835	5.169
77	460.334,411 542.251,774	78	460.321,559 542.243,131	15.488
80	460.307,327 542.232,79	81	460.290,741 542.220,71	20.519
83	460.282,841 542.215,151	84	460.272,888 542.207,183	12.75
86	460.251,196 542.189,724	87	460.248,487 542.186,968	3.864
89	460.235,754 542.174,122	90	460.227,497 542.165,908	11.647
92	460.218,03 542.156,959	93	460.208,467 542.152,672	10.48
95	460.186,808 542.139,794	96	460.177,344 542.134,532	10.828
98	460.155,042 542.122,132	99	460.141,727 542.114,729	15.235
101	460.132,091 542.109,371	102	460.127,483 542.103,354	7.579
104	460.116,778 542.089,376	105	460.111,531 542.082,525	8.629
107	460.101,481 542.069,402	108	460.092,054 542.057,092	15.505

Punct început	X / Y	Punct sfârşit	X / Y	Lungime segment
12	459.766,188 542.028,344	13	459.787,877 542.016,78	24.579
15	459.868,145 541.967,695	16	459.946,119 541.921,949	90.403
18	459.923,187 541.905,784	19	459.895,874 541.880,694	37.088
21	459.874,191 541.859,764	22	459.868,85 541.853,917	7.919
24	459.875,137 541.854,701	25	459.879,483 541.859,587	6.539
27	459.896,668 541.876,505	28	459.901,124 541.880,051	5.695
30	459.923,741 541.901,085	31	459.925,661 541.902,634	2.467
33	459.948,92 541.920,131	34	459.964,474 541.932,308	19.754
36	459.988,992 541.951,763	37	459.995,556 541.956,606	8.157
39	460.004,303 541.963,79	40	460.010,342 541.968,308	7.542
42	460.018,656 541.974,761	43	460.021,145 541.976,619	3.106
45	460.030,936 541.984,852	46	460.034,57 541.988,197	4.939
48	460.038,9 541.992,896	49	460.041,423 541.995,008	3.29
51	460.099,617 542.054,398	52	460.142,155 542.098,793	61.485
54	460.196,692 542.140,715	55	460.206,339 542.146,614	11.308
57	460.227,627 542.156,802	58	460.230,816 542.163,567	7.479
60	460.253,885 542.186,754	61	460.275,392 542.204,063	27.607
63	460.291,367 542.216,218	64	460.309,68 542.229,556	22.655
66	460.340,248 542.251,436	67	460.350,057 542.258,262	11.95
69	460.357,981 542.259,793	70	460.371,172 542.261,701	13.328
72	460.372,713 542.265,966	73	460.372,704 542.265,964	0.009
75	460.352,255 542.262,835	76	460.348,426 542.262,0	3.919
78	460.321,559 542.243,131	79	460.319,398 542.241,56	2.672
81	460.290,741 542.220,71	82	460.289,046 542.219,475	2.097
84	460.272,888 542.207,183	85	460.270,163 542.204,989	3.498
87	460.248,487 542.186,968	88	460.240,489 542.178,832	11.409
90	460.227,497 542.165,908	91	460.225,911 542.164,409	2.182
93	460.208,467 542.152,672	94	460.194,65 542.144,155	16.231
96	460.177,344 542.134,532	97	460.166,291 542.128,387	12.646
99	460.141,727 542.114,729	100	460.133,668 542.110,248	9.221
102	460.127,483 542.103,354	103	460.122,185 542.096,435	8.714
105	460.111,531 542.082,525	106	460.106,434 542.075,869	8.383
108	460.092,054 542.057,092	109	460.087,028 542.051,52	7.504

Document care conține date cu caracter personal, protejat de prevederile Regulamentului (UE) nr. 679/2016 și Legii 190/2018

Punct început	X / Y	Punct sfârşit	X / Y	Lungime segment
109	460.087,028 542.051,52	110	460.057,566 542.018,855	43.989
112	460.039,369 542.001,097	113	460.024,891 541.986,97	20.228
115	460.010,184 541.973,932	116	460.005,824 541.970,387	5.619
118	459.998,597 541.964,514	119	459.997,223 541.963,448	1.739
121	459.988,693 541.956,832	122	459.984,489 541.953,571	5.321
124	459.980,324 541.950,341	125	459.976,401 541.947,299	4.964
127	459.968,249 541.940,976	128	459.964,224 541.937,854	5.094
130	459.956,275 541.931,689	131	459.952,349 541.928,644	4.968
133	459.948,437 541.925,651	134	459.947,839 541.925,556	0.605
136	459.931,481 541.935,134	137	459.922,603 541.940,332	10.288
139	459.904,405 541.950,987	140	459.895,071 541.956,453	10.817
142	459.875,886 541.967,685	143	459.870,111 541.971,067	6.692
145	459.855,777 541.979,645	146	459.845,888 541.985,564	11.525
148	459.828,797 541.995,792	149	459.824,229 541.998,662	5.395
151	459.800,92 542.013,309	152	459.789,885 542.020,242	13.032
154	459.777,343 542.026,929	155	459.766,807 542.032,547	11.94
157	459.761,454 542.031,477	158	459.759,514 542.029,495	2.773
160	459.749,495 542.019,262	161	459.738,606 542.008,139	15.566
163	459.726,887 541.994,763	164	459.722,585 541.989,852	6.529
166	459.714,177 541.980,255	167	459.710,069 541.975,567	6.233
169	459.706,37 541.972,075	170	459.701,881 541.968,334	5.843
172	459.694,71 541.962,358	173	459.691,1 541.964,325	4.111
175	459.671,554 541.974,971	176	459.661,506 541.980,444	11.442
178	459.640,804 541.991,719	179	459.630,124 541.997,536	12.161
181	459.617,913 542.004,187	182	459.607,917 542.009,763	11.446
184	459.585,026 542.022,533	185	459.572,805 542.029,351	13.994
187	459.547,229 542.043,618	188	459.533,793 542.051,114	15.386
190	459.519,222 542.059,963	191	459.502,222 542.072,077	20.875
193	459.470,968 542.094,347	194	459.466,245 542.096,964	5.4
196	459.430,998 542.116,495	197	459.410,355 542.127,934	23.601
199	459.381,262 542.144,055	200	459.362,601 542.154,092	21.189
202	459.274,582 542.201,435	203	459.191,642 542.247,866	95.052

Punct început	X / Y	Punct sfârşit	X / Y	Lungime segment
110	460.057,566 542.018,855	111	460.050,276 542.011,741	10.186
113	460.024,891 541.986,97	114	460.018,245 541.980,484	9.286
116	460.005,824 541.970,387	117	460.001,51 541.966,881	5.559
119	459.997,223 541.963,448	120	459.992,936 541.960,123	5.425
122	459.984,489 541.953,571	123	459.982,402 541.951,953	2.641
125	459.976,401 541.947,299	126	459.972,307 541.944,123	5.181
128	459.964,224 541.937,854	129	459.960,233 541.934,759	5.05
131	459.952,349 541.928,644	132	459.948,504 541.925,662	4.866
134	459.947,839 541.925,556	135	459.940,221 541.930,016	8.828
137	459.922,603 541.940,332	138	459.913,58 541.945,615	10.456
140	459.895,071 541.956,453	141	459.885,568 541.962,017	11.012
143	459.870,111 541.971,067	144	459.865,969 541.973,546	4.827
146	459.845,888 541.985,564	147	459.835,247 541.991,932	12.401
149	459.824,229 541.998,662	150	459.812,736 542.005,884	13.574
152	459.789,885 542.020,242	153	459.788,841 542.020,799	1.183
155	459.766,807 542.032,547	156	459.766,022 542.032,39	0.801
158	459.759,514 542.029,495	159	459.754,459 542.024,331	7.226
161	459.738,606 542.008,139	162	459.735,706 542.004,829	4.401
164	459.722,585 541.989,852	165	459.718,349 541.985,017	6.428
167	459.710,069 541.975,567	168	459.708,742 541.974,052	2.014
170	459.701,881 541.968,334	171	459.697,446 541.964,638	5.773
173	459.691,1 541.964,325	174	459.681,415 541.969,6	11.028
176	459.661,506 541.980,444	177	459.651,26 541.986,024	11.667
179	459.630,124 541.997,536	180	459.619,207 542.003,482	12.431
182	459.607,917 542.009,763	183	459.596,326 542.016,23	13.273
185	459.572,805 542.029,351	186	459.560,217 542.036,373	14.414
188	459.533,793 542.051,114	189	459.523,874 542.056,648	11.358
191	459.502,222 542.072,077	192	459.484,059 542.085,019	22.302
194	459.466,245 542.096,964	195	459.449,184 542.106,418	19.505
197	459.410,355 542.127,934	198	459.387,734 542.140,468	25.861
200	459.362,601 542.154,092	201	459.333,595 542.169,694	32.936
203	459.191,642 542.247,866	204	459.190,414 542.243,97	4.085

Punct început	X / Y	Punct sfârşit	X / Y	Lungime segment
111	460.050,276 542.011,741	112	460.039,369 542.001,097	15.24
114	460.018,245 541.980,484	115	460.010,184 541.973,932	10.388
117	460.001,51 541.966,881	118	459.998,597 541.964,514	3.753
120	459.992,936 541.960,123	121	459.988,693 541.956,832	5.37
123	459.982,402 541.951,953	124	459.980,324 541.950,341	2.63
126	459.972,307 541.944,123	127	459.968,249 541.940,976	5.135
129	459.960,233 541.934,759	130	459.956,275 541.931,689	5.009
132	459.948,504 541.925,662	133	459.948,437 541.925,651	0.068
135	459.940,221 541.930,016	136	459.931,481 541.935,134	10.128
138	459.913,58 541.945,615	139	459.904,405 541.950,987	10.632
141	459.885,568 541.962,017	142	459.875,886 541.967,685	11.219
144	459.865,969 541.973,546	145	459.855,777 541.979,645	11.877
147	459.835,247 541.991,932	148	459.828,797 541.995,792	7.517
150	459.812,736 542.005,884	151	459.800,92 542.013,309	13.955
153	459.788,841 542.020,799	154	459.777,343 542.026,929	13.03
156	459.766,022 542.032,39	157	459.761,454 542.031,477	4.658
159	459.754,459 542.024,331	160	459.749,495 542.019,262	7.095
162	459.735,706 542.004,829	163	459.726,887 541.994,763	13.383
165	459.718,349 541.985,017	166	459.714,177 541.980,255	6.331
168	459.708,742 541.974,052	169	459.706,37 541.972,075	3.088
171	459.697,446 541.964,638	172	459.694,71 541.962,358	3.561
174	459.681,415 541.969,6	175	459.671,554 541.974,971	11.229
177	459.651,26 541.986,024	178	459.640,804 541.991,719	11.906
180	459.619,207 542.003,482	181	459.617,913 542.004,187	1.474
183	459.596,326 542.016,23	184	459.585,026 542.022,533	12.939
186	459.560,217 542.036,373	187	459.547,229 542.043,618	14.872
189	459.523,874 542.056,648	190	459.519,222 542.059,963	5.712
192	459.484,059 542.085,019	193	459.470,968 542.094,347	16.074
195	459.449,184 542.106,418	196	459.430,998 542.116,495	20.791
198	459.387,734 542.140,468	199	459.381,262 542.144,055	7.4
201	459.333,595 542.169,694	202	459.274,582 542.201,435	67.008
204	459.190,414 542.243,97	1	459.272,657 542.197,929	94.253

Document care conține date cu caracter personal, protejat de prevederile Regulamentului (UE) nr. 679/2016 și Legii 190/2018

** Lungimile segmentelor sunt determinate în planul de proiecţie Stereo 70 şi sunt rotunjite la 1 milimetru.
*** Distanţa dintre puncte este formată din segmente cumulate ce sunt mai mici decât valoarea 1 milimetru.

DATE DESPRE IMOBILUL NR. 10102

Oficiul de Cadastru şi Publicitate Imobiliară MUREȘ
Biroul de Cadastru şi Publicitate Imobiliară Târnăveni

A. Partea I. Descrierea imobilului

TEREN Extravilan

Adresa: Jud. Mureș

Nr. Crt	Nr cadastral Nr. topografic	Suprafaţa* (mp)	Observaţii / Referinţe
A1		5.000	Sector cadastral:10 Teren neimprejmuit;

B. Partea II. Proprietari şi acte

Inscrieri privitoare la dreptul de proprietate şi alte drepturi reale		Referinţe
/		
Act Administrativ nr. 10387, din 17/10/1996 emis de CJSDPAT MURES;		
B1	Intabulare, drept de PROPRIETATE, dobandit prin Constituire, cota actuala 1/1, cota initiala 1/1	A1
	1) **LÖRINCZI J. IOAN**, Lipsă CNP.	
Act Administrativ nr. 1816, din 09/04/2025 emis de PRIMARIA COMUNEI BAHNEA;		
B2	Se noteaza posesia de fapt asupra suprafetei de 5000 mp, in favoarea lui:	A1
	1) **JORS IOAN-ALIN**	

C. Partea III. SARCINI .

Inscrieri privind dezmembramintele dreptului de proprietate, drepturi reale de garanţie şi sarcini	Referinţe
NU SUNT	

Document care conține date cu caracter personal, protejat de prevederile Regulamentului (UE) nr. 679/2016 și Legii 190/2018

Anexa Nr. 1 La Partea I

Teren

Nr cadastral	Suprafaţa (mp)*	Observaţii / Referinţe
	5.000	

* Suprafaţa este determinată in planul de proiecţie Stereo 70.

DETALII LINIARE IMOBIL

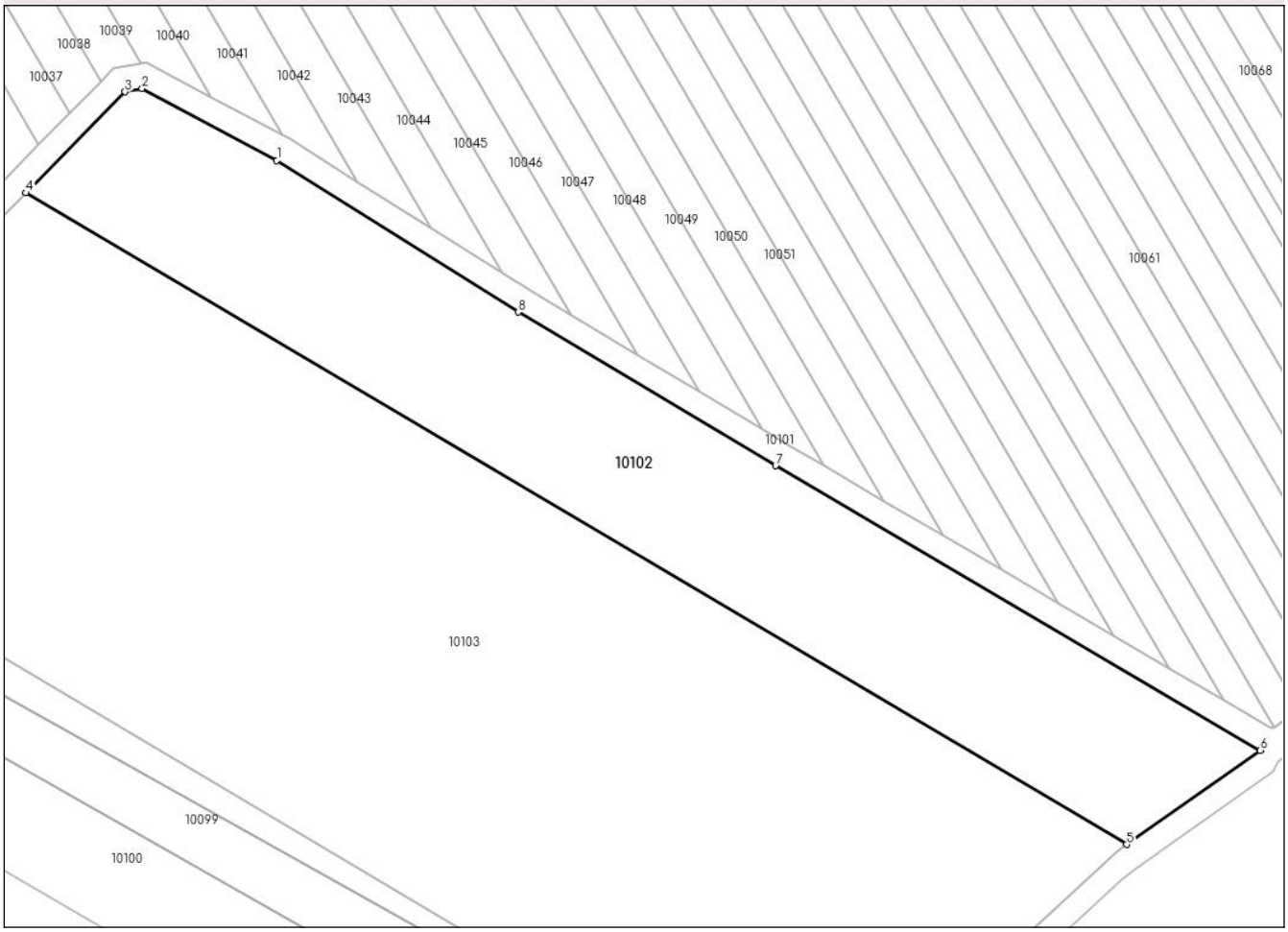

Date referitoare la teren

Crt	Categorie folosință	Intra vilan	Suprafaţa (mp)	Tarla	Parcelă	Nr. topo	Observaţii / Referinţe
1	arabil	NU	5.000	10	305/121	-	

Lungime Segmente
1) Valorile lungimilor segmentelor sunt obţinute din proiecţie în plan.

Punct început	X / Y	Punct sfârşit	X / Y	Lungime segment (** (m)
1	459.787,877 542.016,78	2	459.766,188 542.028,344	24.579
2	459.766,188 542.028,344	3	459.763,449 542.027,796	2.793
3	459.763,449 542.027,796	4	459.747,497 542.011,543	22.773
4	459.747,497 542.011,543	5	459.924,631 541.906,802	205.784
5	459.924,631 541.906,802	6	459.946,119 541.921,949	26.29

Document care conține date cu caracter personal, protejat de prevederile Regulamentului (UE) nr. 679/2016 și Legii 190/2018

Punct început	X / Y	Punct sfârşit	X / Y	Lungime segment (** (m)
6	459.946,119 541.921,949	7	459.868,145 541.967,695	90.403
7	459.868,145 541.967,695	8	459.826,706 541.992,382	48.235
8	459.826,706 541.992,382	1	459.787,877 542.016,78	45.858

** Lungimile segmentelor sunt determinate în planul de proiecţie Stereo 70 şi sunt rotunjite la 1 milimetru.
*** Distanţa dintre puncte este formată din segmente cumulate ce sunt mai mici decât valoarea 1 milimetru.

Document care conține date cu caracter personal, protejat de prevederile Regulamentului (UE) nr. 679/2016 și Legii 190/2018

DATE DESPRE IMOBILUL NR. 10103

Oficiul de Cadastru şi Publicitate Imobiliară MUREȘ
Biroul de Cadastru şi Publicitate Imobiliară Târnăveni

A. Partea I. Descrierea imobilului

TEREN Extravilan

Adresa: Jud. Mureș

Nr. Crt	Nr cadastral Nr. topografic	Suprafaţa* (mp)	Observaţii / Referinţe
A1		13.400	Sector cadastral:10 Teren neimprejmuit;

B. Partea II. Proprietari şi acte

Inscrieri privitoare la dreptul de proprietate şi alte drepturi reale		Referinţe
/		
Act Administrativ nr. 11838, din 27/04/2011 emis de CJSDPAT MURES;		
B1	Intabulare, drept de PROPRIETATE, dobandit prin Reconstituire, cota actuala 1/1, cota initiala 1/1	A1
	1) **LŐRINCZI I. JANOS**, Lipsă CNP.	
Act Administrativ nr. 1816, din 09/04/2025 emis de PRIMARIA COMUNEI BAHNEA;		
B2	Se noteaza posesia de fapt asupra suprafetei de 13400 mp, in favoarea lui:	A1
	1) **JORS IOAN-ALIN**	

C. Partea III. SARCINI .

Inscrieri privind dezmembramintele dreptului de proprietate, drepturi reale de garanţie şi sarcini	Referinţe
NU SUNT	

Anexa Nr. 1 La Partea I

Teren

Nr cadastral	Suprafaţa (mp)*	Observaţii / Referinţe
	13.400	

* Suprafaţa este determinată in planul de proiecţie Stereo 70.

DETALII LINIARE IMOBIL

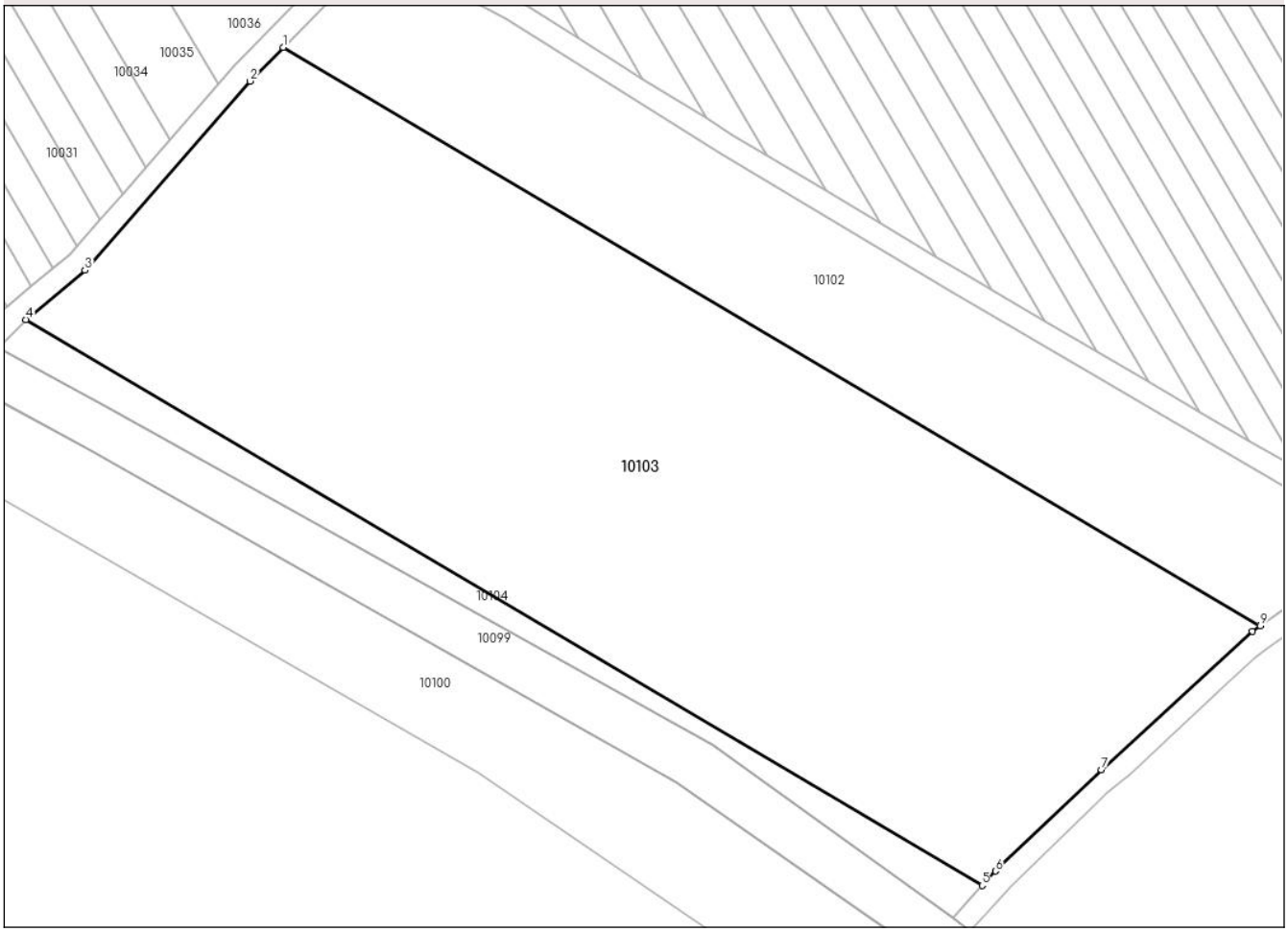

Date referitoare la teren

Crt	Categorie folosință	Intra vilan	Suprafaţa (mp)	Tarla	Parcelă	Nr. topo	Observaţii / Referinţe
1	arabil	NU	13.400	10	305/102	-	

Lungime Segmente
1) Valorile lungimilor segmentelor sunt obţinute din proiecţie în plan.

Punct început	X / Y	Punct sfârşit	X / Y	Lungime segment (** (m)
1	459.747,497 542.011,543	2	459.741,511 542.005,443	8.546
2	459.741,511 542.005,443	3	459.711,544 541.971,18	45.519
3	459.711,544 541.971,18	4	459.700,846 541.962,265	13.926
4	459.700,846 541.962,265	5	459.874,191 541.859,764	201.383
5	459.874,191 541.859,764	6	459.876,612 541.862,374	3.56

Document care conține date cu caracter personal, protejat de prevederile Regulamentului (UE) nr. 679/2016 și Legii 190/2018

Punct început	X / Y	Punct sfârşit	X / Y	Lungime segment (** (m)
6	459.876,612 541.862,374	7	459.895,874 541.880,694	26.583
7	459.895,874 541.880,694	8	459.923,187 541.905,784	37.088
8	459.923,187 541.905,784	9	459.924,631 541.906,802	1.767
9	459.924,631 541.906,802	1	459.747,497 542.011,543	205.784

** Lungimile segmentelor sunt determinate în planul de proiecţie Stereo 70 şi sunt rotunjite la 1 milimetru.
*** Distanţa dintre puncte este formată din segmente cumulate ce sunt mai mici decât valoarea 1 milimetru.

Document care conține date cu caracter personal, protejat de prevederile Regulamentului (UE) nr. 679/2016 și Legii 190/2018

DATE DESPRE IMOBILUL NR. 10104

Oficiul de Cadastru şi Publicitate Imobiliară MUREȘ
Biroul de Cadastru şi Publicitate Imobiliară Târnăveni

A. Partea I. Descrierea imobilului

TEREN Extravilan

Adresa: Jud. Mureș

Nr. Crt	Nr cadastral Nr. topografic	Suprafaţa* (mp)	Observaţii / Referinţe
A1		998	Sector cadastral:10 Teren neimprejmuit;

B. Partea II. Proprietari şi acte

Inscrieri privitoare la dreptul de proprietate şi alte drepturi reale		Referinţe
/		
Act Normativ nr. 7, din 13/03/1996 emis de PARLAMENTUL ROMANIEI ((art. 13));		
B1	Inscrierea posesiei, drept de PROPRIETATE, dobandit prin Constituire, cota actuala 1/1, cota initiala 1/1	A1
	1) **NEIDENTIFICAT NEIDENTIFICAT**, Teren la dispozitia comisiei locale de fond funciar; Lipsă CNP.	
B2	Se noteaza mentiunea de proprietar neidentificat, rezerva comisiei locale de fond funciar	A1

C. Partea III. SARCINI .

Inscrieri privind dezmembramintele dreptului de proprietate, drepturi reale de garanţie şi sarcini	Referinţe
NU SUNT	

Document care conține date cu caracter personal, protejat de prevederile Regulamentului (UE) nr. 679/2016 și Legii 190/2018

Anexa Nr. 1 La Partea I

Teren

Nr cadastral	Suprafaţa (mp)*	Observaţii / Referinţe
	998	

* Suprafaţa este determinată in planul de proiecţie Stereo 70.

DETALII LINIARE IMOBIL

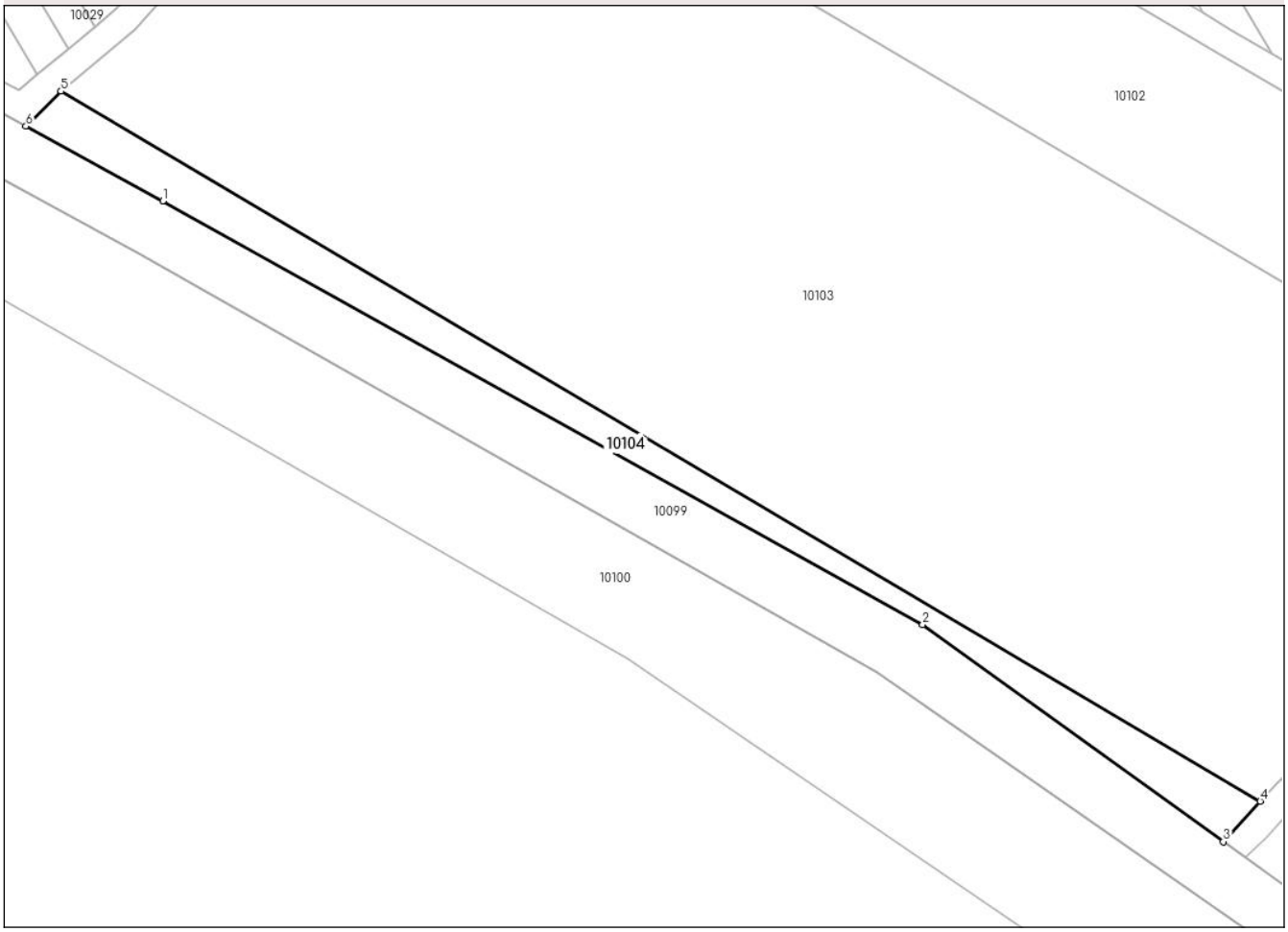

Date referitoare la teren

Crt	Categorie folosință	Intra vilan	Suprafaţa (mp)	Tarla	Parcelă	Nr. topo	Observaţii / Referinţe
1	arabil	NU	998	10	-	-	

Lungime Segmente
1) Valorile lungimilor segmentelor sunt obţinute din proiecţie în plan.

Punct început	X / Y	Punct sfârşit	X / Y	Lungime segment (** (m)
1	459.715,572 541.946,441	2	459.825,396 541.885,253	125.719
2	459.825,396 541.885,253	3	459.868,85 541.853,917	53.574
3	459.868,85 541.853,917	4	459.874,191 541.859,764	7.919
4	459.874,191 541.859,764	5	459.700,846 541.962,265	201.383
5	459.700,846 541.962,265	6	459.695,765 541.957,229	7.154

Document care conține date cu caracter personal, protejat de prevederile Regulamentului (UE) nr. 679/2016 și Legii 190/2018

Punct început	X / Y	Punct sfârşit	X / Y	Lungime segment (** (m)
6	459.695,765 541.957,229	1	459.715,572 541.946,441	22.554

** Lungimile segmentelor sunt determinate în planul de proiecţie Stereo 70 şi sunt rotunjite la 1 milimetru.
*** Distanţa dintre puncte este formată din segmente cumulate ce sunt mai mici decât valoarea 1 milimetru.

Document care conține date cu caracter personal, protejat de prevederile Regulamentului (UE) nr. 679/2016 și Legii 190/2018

DATE DESPRE IMOBILUL NR. 10105

Oficiul de Cadastru şi Publicitate Imobiliară MUREȘ
Biroul de Cadastru şi Publicitate Imobiliară Târnăveni

A. Partea I. Descrierea imobilului

TEREN Extravilan

Adresa: Jud. Mureș

Nr. Crt	Nr cadastral Nr. topografic	Suprafaţa* (mp)	Observaţii / Referinţe
A1		11.100	Sector cadastral:10 Teren neimprejmuit;

B. Partea II. Proprietari şi acte

Inscrieri privitoare la dreptul de proprietate şi alte drepturi reale		Referinţe
/		
Act Normativ nr. 7, din 13/03/1996 emis de PARLAMENTUL ROMANIEI ((art. 13));		
B1	Inscrierea posesiei, drept de PROPRIETATE, dobandit prin Constituire, cota actuala 1/1, cota initiala 1/1	A1
	1) **NEIDENTIFICAT NEIDENTIFICAT**, Teren la dispozitia comisiei locale de fond funciar; Lipsă CNP.	
B2	Se noteaza mentiunea de proprietar neidentificat, rezerva comisiei locale de fond funciar	A1

C. Partea III. SARCINI .

Inscrieri privind dezmembramintele dreptului de proprietate, drepturi reale de garanţie şi sarcini	Referinţe
NU SUNT	

Document care conține date cu caracter personal, protejat de prevederile Regulamentului (UE) nr. 679/2016 și Legii 190/2018

Anexa Nr. 1 La Partea I

Teren

Nr cadastral	Suprafaţa (mp)*	Observaţii / Referinţe
	11.100	

* Suprafaţa este determinată in planul de proiecţie Stereo 70.

DETALII LINIARE IMOBIL

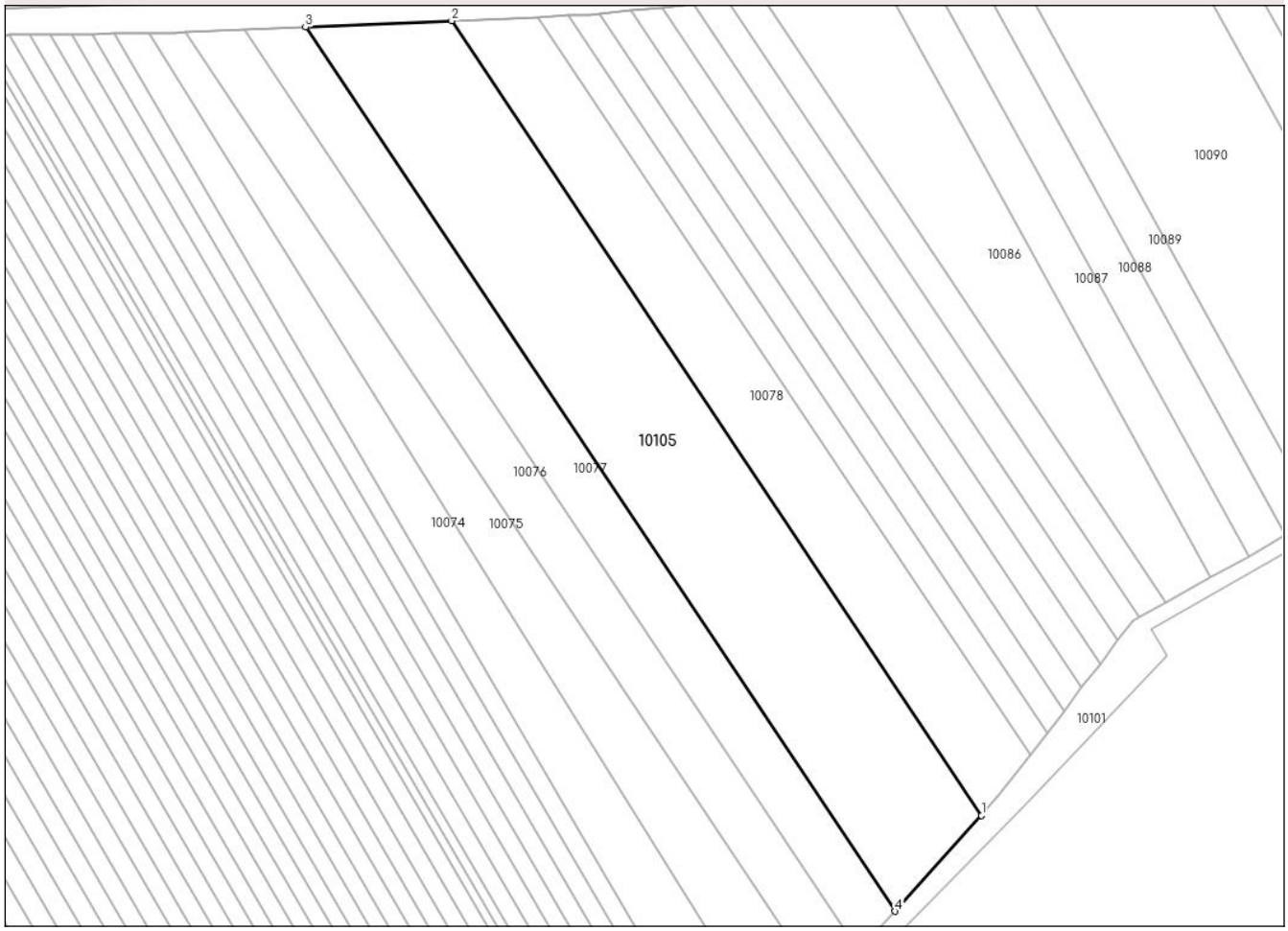

Date referitoare la teren

Crt	Categorie folosință	Intra vilan	Suprafaţa (mp)	Tarla	Parcelă	Nr. topo	Observaţii / Referinţe
1	arabil	NU	11.100	-	-	-	

Lungime Segmente
1) Valorile lungimilor segmentelor sunt obţinute din proiecţie în plan.

Punct început	X / Y	Punct sfârşit	X / Y	Lungime segment (** (m)
1	460.087,028 542.051,52	2	459.929,817 542.287,116	283.233
2	459.929,817 542.287,116	3	459.886,481 542.285,217	43.378
3	459.886,481 542.285,217	4	460.061,391 542.023,096	315.12
4	460.061,391 542.023,096	1	460.087,028 542.051,52	38.278

**** Lungimile segmentelor sunt determinate în planul de proiecţie Stereo 70 şi sunt rotunjite la 1 milimetru.**

Document care conține date cu caracter personal, protejat de prevederile Regulamentului (UE) nr. 679/2016 și Legii 190/2018

***** Distanţa dintre puncte este formată din segmente cumulate ce sunt mai mici decât valoarea 1 milimetru.**

Document care conține date cu caracter personal, protejat de prevederile Regulamentului (UE) nr. 679/2016 și Legii 190/2018