DATE DESPRE IMOBILUL NR. 89001

Oficiul de Cadastru şi Publicitate Imobiliară MUREȘ
Biroul de Cadastru şi Publicitate Imobiliară Sighișoara

A. Partea I. Descrierea imobilului

TEREN Extravilan

Adresa: Jud. Mureș

Nr. Crt	Nr cadastral Nr. topografic	Suprafaţa* (mp)	Observaţii / Referinţe
A1		872	Sector cadastral:89 Teren neimprejmuit;

B. Partea II. Proprietari şi acte

Inscrieri privitoare la dreptul de proprietate şi alte drepturi reale		Referinţe
/		
Act Normativ nr. 7, din 13/03/1996 emis de PARLAMENTUL ROMANIEI (lege);		
B1	Inscrierea posesiei, drept de PROPRIETATE, dobandit prin Constituire, cota actuala 1/1	A1
	1) **NEIDENTIFICAT NEIDENTIFICAT**	
B1	SE NOTEAZA MENTIUNEA PROPRIETAR NEIDENTIFICAT, REZERVA COMISIEI LOCALE DE FOND FUNCIAR	A1

C. Partea III. SARCINI .

Inscrieri privind dezmembramintele dreptului de proprietate, drepturi reale de garanţie şi sarcini	Referinţe
NU SUNT	

Document care conține date cu caracter personal, protejat de prevederile Regulamentului (UE) nr. 679/2016 și Legii 190/2018

Anexa Nr. 1 La Partea I

Teren

Nr cadastral	Suprafaţa (mp)*	Observaţii / Referinţe
	872	

* Suprafaţa este determinată in planul de proiecţie Stereo 70.

DETALII LINIARE IMOBIL

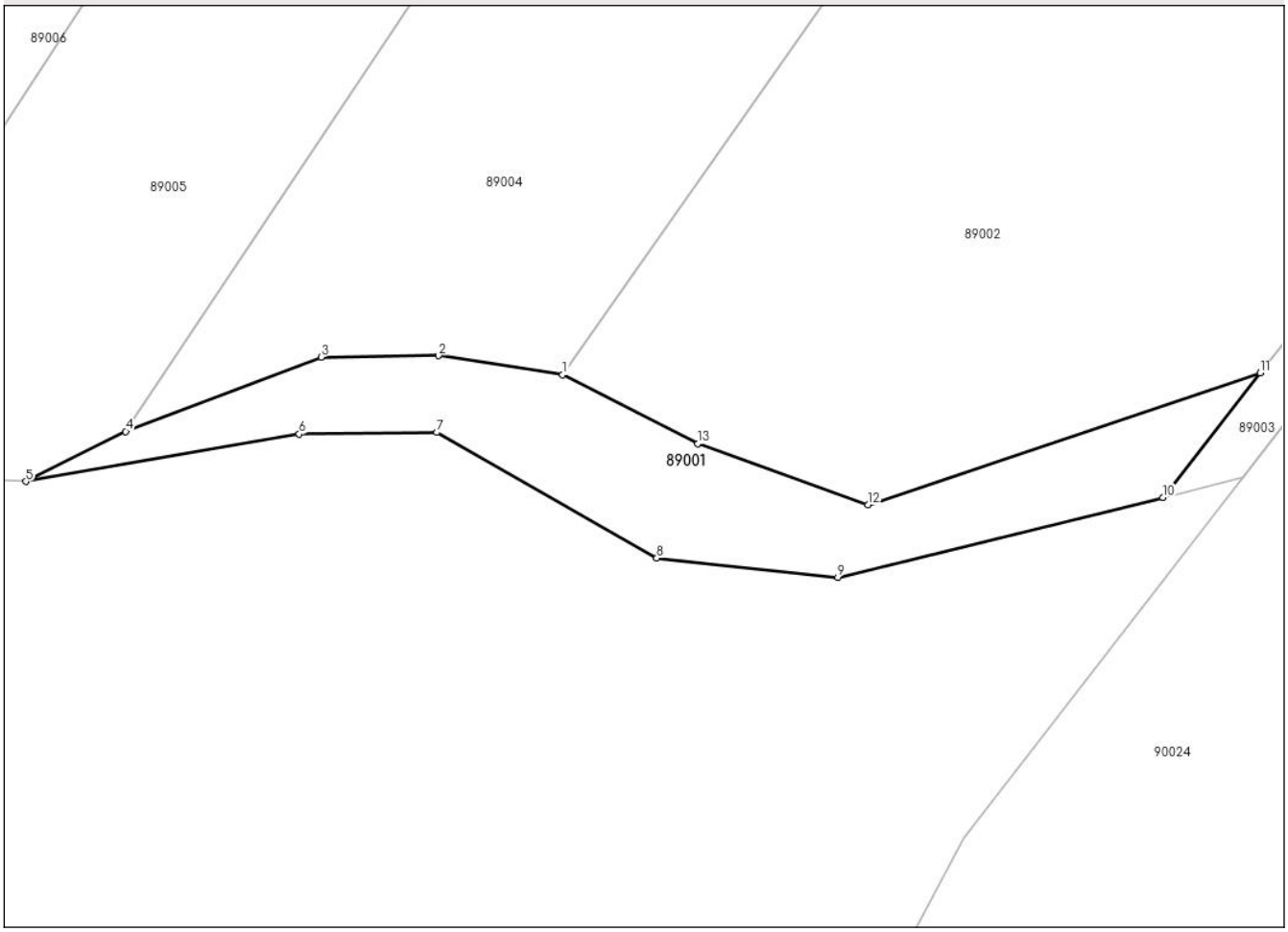

Date referitoare la teren

Crt	Categorie folosință	Intra vilan	Suprafaţa (mp)	Tarla	Parcelă	Nr. topo	Observaţii / Referinţe
1	faneata	NU	872	17	2887	-	

Lungime Segmente
1) Valorile lungimilor segmentelor sunt obţinute din proiecţie în plan.

Punct început	X / Y	Punct sfârşit	X / Y	Lungime segment (** (m)
1	491.824,795 514.465,951	2	491.812,948 514.467,78	11.988
2	491.812,948 514.467,78	3	491.801,738 514.467,643	11.21
3	491.801,738 514.467,643	4	491.783,069 514.460,538	19.976
4	491.783,069 514.460,538	5	491.773,53 514.455,758	10.67
5	491.773,53 514.455,758	6	491.799,634 514.460,281	26.494

Document care conține date cu caracter personal, protejat de prevederile Regulamentului (UE) nr. 679/2016 și Legii 190/2018

Punct început	X / Y	Punct sfârşit	X / Y	Lungime segment (** (m)
6	491.799,634 514.460,281	7	491.812,799 514.460,433	13.166
7	491.812,799 514.460,433	8	491.833,792 514.448,445	24.175
8	491.833,792 514.448,445	9	491.851,102 514.446,614	17.406
9	491.851,102 514.446,614	10	491.882,158 514.454,221	31.975
10	491.882,158 514.454,221	11	491.891,45 514.466,114	15.092
11	491.891,45 514.466,114	12	491.853,97 514.453,533	39.536
12	491.853,97 514.453,533	13	491.837,7 514.459,363	17.282
13	491.837,7 514.459,363	1	491.824,795 514.465,951	14.489

** Lungimile segmentelor sunt determinate în planul de proiecţie Stereo 70 şi sunt rotunjite la 1 milimetru.
*** Distanţa dintre puncte este formată din segmente cumulate ce sunt mai mici decât valoarea 1 milimetru.

Document care conține date cu caracter personal, protejat de prevederile Regulamentului (UE) nr. 679/2016 și Legii 190/2018

DATE DESPRE IMOBILUL NR. 89002

Oficiul de Cadastru şi Publicitate Imobiliară MUREȘ
Biroul de Cadastru şi Publicitate Imobiliară Sighișoara

A. Partea I. Descrierea imobilului

TEREN Extravilan

Adresa: Jud. Mureș

Nr. Crt	Nr cadastral Nr. topografic	Suprafaţa* (mp)	Observaţii / Referinţe
A1	52615	4.200	Sector cadastral:89 Teren neimprejmuit;

B. Partea II. Proprietari şi acte

Inscrieri privitoare la dreptul de proprietate şi alte drepturi reale		Referinţe
22504 / 27/09/2023		
Act Notarial nr. CM NR 22, din 16/06/2019 emis de NP MELINTE OANA;		
B3	Intabulare, drept de PROPRIETATE, dobandit prin Succesiune, cota actuala 2/8	A1
	1) **MURESAN RAVECA**	
B4	Intabulare, drept de PROPRIETATE, dobandit prin Succesiune, cota actuala 3/8	A1
	1) **MURESAN MIOARA**	
B5	Intabulare, drept de PROPRIETATE, dobandit prin Succesiune, cota actuala 3/8	A1
	1) **SUCIU MIHAELA**	

C. Partea III. SARCINI .

Inscrieri privind dezmembramintele dreptului de proprietate, drepturi reale de garanţie şi sarcini	Referinţe
NU SUNT	

Anexa Nr. 1 La Partea I

Teren

Nr cadastral	Suprafaţa (mp)*	Observaţii / Referinţe
52615	4.200	

* Suprafaţa este determinată in planul de proiecţie Stereo 70.

DETALII LINIARE IMOBIL

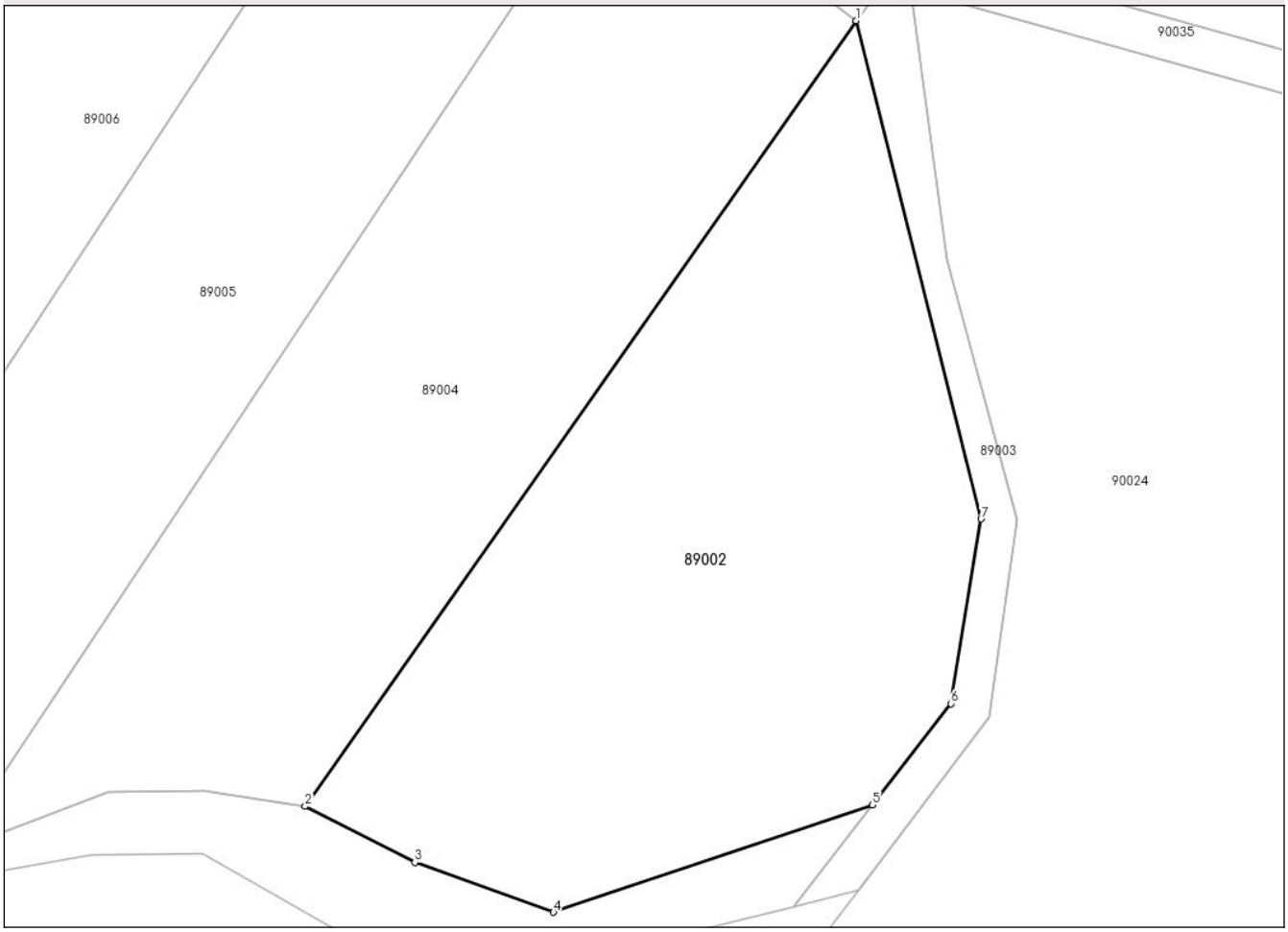

Date referitoare la teren

Crt	Categorie folosință	Intra vilan	Suprafaţa (mp)	Tarla	Parcelă	Nr. topo	Observaţii / Referinţe
1	arabil	NU	4.200	17	2886/1/4	-	Imobil inregistrat in planul cadastral fara localizare certa datorita lipsei planului parcelar

Lungime Segmente
1) Valorile lungimilor segmentelor sunt obţinute din proiecţie în plan.

Punct început	X / Y	Punct sfârşit	X / Y	Lungime segment (** (m)
1	491.889,544 514.558,181	2	491.824,795 514.465,951	112.688
2	491.824,795 514.465,951	3	491.837,7 514.459,363	14.489
3	491.837,7 514.459,363	4	491.853,97 514.453,533	17.282
4	491.853,97 514.453,533	5	491.891,45 514.466,114	39.536
5	491.891,45 514.466,114	6	491.900,717 514.478,01	15.08

Document care conține date cu caracter personal, protejat de prevederile Regulamentului (UE) nr. 679/2016 și Legii 190/2018

Punct început	X / Y	Punct sfârşit	X / Y	Lungime segment (** (m)
6	491.900,717 514.478,01	7	491.904,218 514.499,685	21.955
7	491.904,218 514.499,685	1	491.889,544 514.558,181	60.309

** Lungimile segmentelor sunt determinate în planul de proiecţie Stereo 70 şi sunt rotunjite la 1 milimetru.
*** Distanţa dintre puncte este formată din segmente cumulate ce sunt mai mici decât valoarea 1 milimetru.

Document care conține date cu caracter personal, protejat de prevederile Regulamentului (UE) nr. 679/2016 și Legii 190/2018

DATE DESPRE IMOBILUL NR. 89003

Oficiul de Cadastru şi Publicitate Imobiliară MUREȘ
Biroul de Cadastru şi Publicitate Imobiliară Sighișoara

A. Partea I. Descrierea imobilului

TEREN Extravilan

Adresa: Jud. Mureș

Nr. Crt	Nr cadastral Nr. topografic	Suprafaţa* (mp)	Observaţii / Referinţe
A1		518	Sector cadastral:89 Teren neimprejmuit;

B. Partea II. Proprietari şi acte

Inscrieri privitoare la dreptul de proprietate şi alte drepturi reale		Referinţe
/		
Act Administrativ nr. 59, din 27/08/2024 emis de PRIMARIA COMUNEI APOLD;		
B1	Intabulare, drept de PROPRIETATE, dobandit prin Lege, cota actuala 1/1	A1
	1) **COMUNA APOLD**, CIF:5961779	

C. Partea III. SARCINI .

Inscrieri privind dezmembramintele dreptului de proprietate, drepturi reale de garanţie şi sarcini	Referinţe
NU SUNT	

Document care conține date cu caracter personal, protejat de prevederile Regulamentului (UE) nr. 679/2016 și Legii 190/2018

Anexa Nr. 1 La Partea I

Teren

Nr cadastral	Suprafaţa (mp)*	Observaţii / Referinţe
	518	

* Suprafaţa este determinată in planul de proiecţie Stereo 70.

DETALII LINIARE IMOBIL

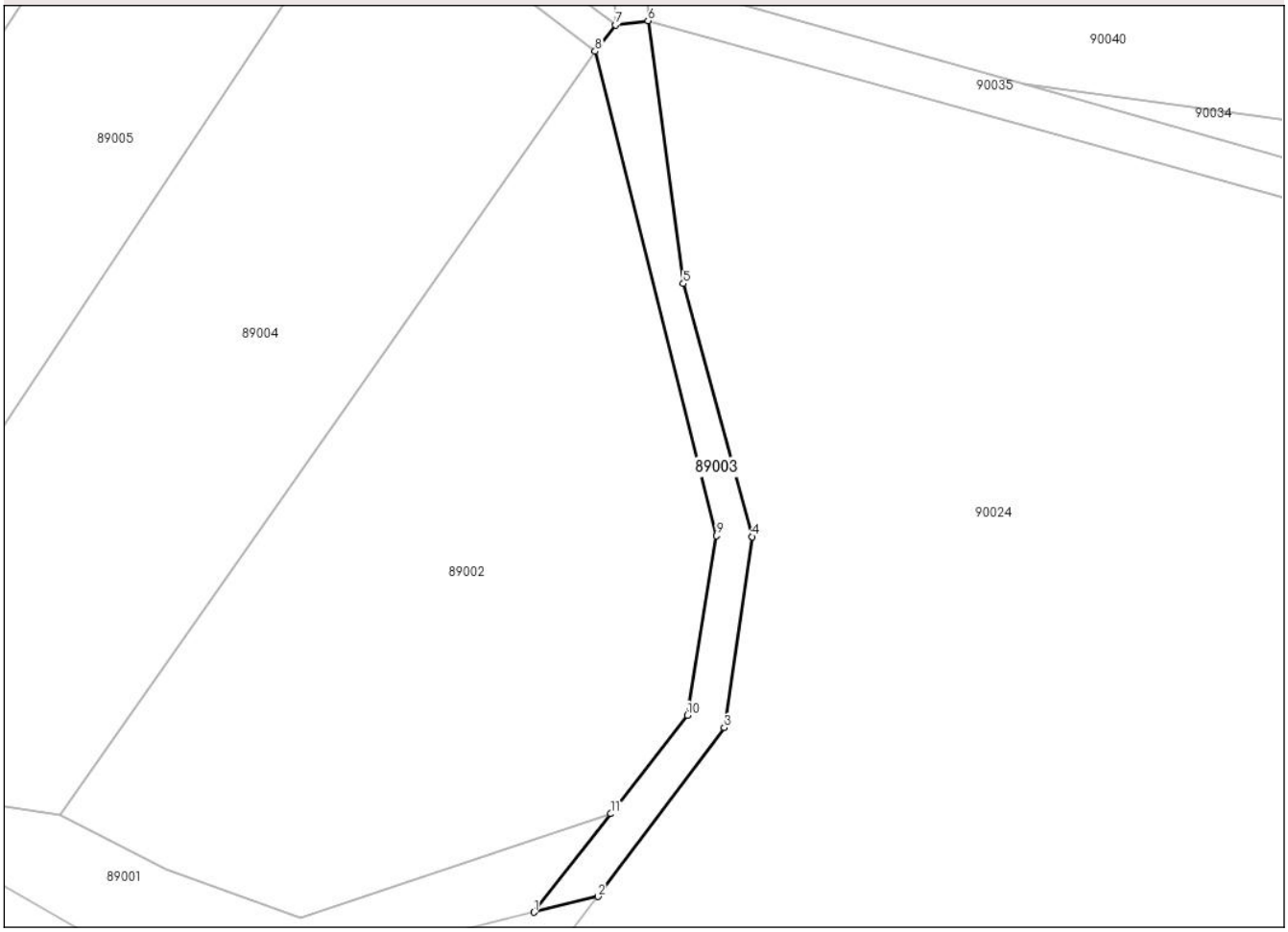

Date referitoare la teren

Crt	Categorie folosință	Intra vilan	Suprafaţa (mp)	Tarla	Parcelă	Nr. topo	Observaţii / Referinţe
1	drum	NU	518	17	2891/1	-	

Lungime Segmente
1) Valorile lungimilor segmentelor sunt obţinute din proiecţie în plan.

Punct început	X / Y	Punct sfârşit	X / Y	Lungime segment (** (m)
1	491.882,158 514.454,221	2	491.889,861 514.456,108	7.93
2	491.889,861 514.456,108	3	491.905,165 514.476,488	25.487
3	491.905,165 514.476,488	4	491.908,517 514.499,566	23.321
4	491.908,517 514.499,566	5	491.900,2 514.530,12	31.666
5	491.900,2 514.530,12	6	491.895,947 514.561,876	32.04

Document care conține date cu caracter personal, protejat de prevederile Regulamentului (UE) nr. 679/2016 și Legii 190/2018

Punct început	X / Y	Punct sfârşit	X / Y	Lungime segment (** (m)
6	491.895,947 514.561,876	7	491.891,981 514.561,352	4.0
7	491.891,981 514.561,352	8	491.889,544 514.558,181	4.0
8	491.889,544 514.558,181	9	491.904,218 514.499,685	60.309
9	491.904,218 514.499,685	10	491.900,717 514.478,01	21.955
10	491.900,717 514.478,01	11	491.891,45 514.466,114	15.08
11	491.891,45 514.466,114	1	491.882,158 514.454,221	15.092

** Lungimile segmentelor sunt determinate în planul de proiecţie Stereo 70 şi sunt rotunjite la 1 milimetru.
*** Distanţa dintre puncte este formată din segmente cumulate ce sunt mai mici decât valoarea 1 milimetru.

Document care conține date cu caracter personal, protejat de prevederile Regulamentului (UE) nr. 679/2016 și Legii 190/2018

DATE DESPRE IMOBILUL NR. 89004

Oficiul de Cadastru şi Publicitate Imobiliară MUREȘ
Biroul de Cadastru şi Publicitate Imobiliară Sighișoara

A. Partea I. Descrierea imobilului

TEREN Extravilan

Adresa: Jud. Mureș

Nr. Crt	Nr cadastral Nr. topografic	Suprafaţa* (mp)	Observaţii / Referinţe
A1		4.100	Sector cadastral:89 Teren neimprejmuit;

B. Partea II. Proprietari şi acte

Inscrieri privitoare la dreptul de proprietate şi alte drepturi reale		Referinţe
/		
Act Administrativ nr. 8639, din 03/03/1999 emis de CJPSDPAT MURES (titlu de proprietate);		
B1	Intabulare, drept de PROPRIETATE, dobandit prin Reconstituire, cota actuala 1/1	A1
	1) **MOSNEAG V ANA**	

C. Partea III. SARCINI .

Inscrieri privind dezmembramintele dreptului de proprietate, drepturi reale de garanţie şi sarcini	Referinţe
NU SUNT	

Document care conține date cu caracter personal, protejat de prevederile Regulamentului (UE) nr. 679/2016 și Legii 190/2018

Anexa Nr. 1 La Partea I

Teren

Nr cadastral	Suprafaţa (mp)*	Observaţii / Referinţe
	4.100	

* Suprafaţa este determinată in planul de proiecţie Stereo 70.

DETALII LINIARE IMOBIL

Date referitoare la teren

Crt	Categorie folosință	Intra vilan	Suprafaţa (mp)	Tarla	Parcelă	Nr. topo	Observaţii / Referinţe
1	arabil	NU	4.100	17	2886/1/5	-	

Lungime Segmente
1) Valorile lungimilor segmentelor sunt obţinute din proiecţie în plan.

Punct început	X / Y	Punct sfârşit	X / Y	Lungime segment (** (m)
1	491.824,795 514.465,951	2	491.889,544 514.558,181	112.688
2	491.889,544 514.558,181	3	491.862,133 514.579,25	34.572
3	491.862,133 514.579,25	4	491.783,069 514.460,538	142.631
4	491.783,069 514.460,538	5	491.801,738 514.467,643	19.976
5	491.801,738 514.467,643	6	491.812,948 514.467,78	11.21

Document care conține date cu caracter personal, protejat de prevederile Regulamentului (UE) nr. 679/2016 și Legii 190/2018

Punct început	X / Y	Punct sfârşit	X / Y	Lungime segment (** (m)
6	491.812,948 514.467,78	1	491.824,795 514.465,951	11.988

** Lungimile segmentelor sunt determinate în planul de proiecţie Stereo 70 şi sunt rotunjite la 1 milimetru.
*** Distanţa dintre puncte este formată din segmente cumulate ce sunt mai mici decât valoarea 1 milimetru.

Document care conține date cu caracter personal, protejat de prevederile Regulamentului (UE) nr. 679/2016 și Legii 190/2018

DATE DESPRE IMOBILUL NR. 89005

Oficiul de Cadastru şi Publicitate Imobiliară MUREȘ
Biroul de Cadastru şi Publicitate Imobiliară Sighișoara

A. Partea I. Descrierea imobilului

TEREN Extravilan

Adresa: Jud. Mureș

Nr. Crt	Nr cadastral Nr. topografic	Suprafaţa* (mp)	Observaţii / Referinţe
A1	52590	4.100	Sector cadastral:89 Teren neimprejmuit; Imobil inregistrat in planul cadastral fara localizare certa datorita lipsei planului parcelar

B. Partea II. Proprietari şi acte

Inscrieri privitoare la dreptul de proprietate şi alte drepturi reale		Referinţe
28033 / 21/12/2021		
Act Notarial nr. 587 contract de vanzare, din 20/12/2021 emis de MELINTE Una-Livia-Manuela;		
B3	Intabulare, drept de PROPRIETATE, dobandit prin Conventie, cota actuala 1/1	A1
	1) **CIEICU LUCIAN IOAN**, si sotia 2) **CIEICU SAVETA**, bun comun	

C. Partea III. SARCINI .

Inscrieri privind dezmembramintele dreptului de proprietate, drepturi reale de garanţie şi sarcini	Referinţe
NU SUNT	

Anexa Nr. 1 La Partea I

Teren

Nr cadastral	Suprafaţa (mp)*	Observaţii / Referinţe
52590	4.100	Imobil inregistrat in planul cadastral fara localizare certa datorita lipsei planului parcelar

* Suprafaţa este determinată in planul de proiecţie Stereo 70.

DETALII LINIARE IMOBIL

Date referitoare la teren

Crt	Categorie folosință	Intra vilan	Suprafaţa (mp)	Tarla	Parcelă	Nr. topo	Observaţii / Referinţe
1	arabil	NU	4.100	17	2886/1/6	-	Imobil inregistrat in planul cadastral fara localizare certa datorita lipsei planului parcelar

Lungime Segmente

1) Valorile lungimilor segmentelor sunt obţinute din proiecţie în plan.

Punct început	X / Y	Punct sfârşit	X / Y	Lungime segment (** (m)
1	491.783,069 514.460,538	2	491.862,133 514.579,25	142.631
2	491.862,133 514.579,25	3	491.840,898 514.595,572	26.783
3	491.840,898 514.595,572	4	491.751,019 514.458,65	163.786
4	491.751,019 514.458,65	5	491.758,26 514.456,169	7.654

Document care conține date cu caracter personal, protejat de prevederile Regulamentului (UE) nr. 679/2016 și Legii 190/2018

Punct început	X / Y	Punct sfârşit	X / Y	Lungime segment (** (m)
5	491.758,26 514.456,169	6	491.773,53 514.455,758	15.275
6	491.773,53 514.455,758	1	491.783,069 514.460,538	10.67

** Lungimile segmentelor sunt determinate în planul de proiecţie Stereo 70 şi sunt rotunjite la 1 milimetru.
*** Distanţa dintre puncte este formată din segmente cumulate ce sunt mai mici decât valoarea 1 milimetru.

Document care conține date cu caracter personal, protejat de prevederile Regulamentului (UE) nr. 679/2016 și Legii 190/2018

DATE DESPRE IMOBILUL NR. 89006

Oficiul de Cadastru şi Publicitate Imobiliară MUREȘ
Biroul de Cadastru şi Publicitate Imobiliară Sighișoara

A. Partea I. Descrierea imobilului

TEREN Extravilan

Adresa: Jud. Mureș

Nr. Crt	Nr cadastral Nr. topografic	Suprafaţa* (mp)	Observaţii / Referinţe
A1		4.100	Sector cadastral:89 Teren neimprejmuit;

B. Partea II. Proprietari şi acte

Inscrieri privitoare la dreptul de proprietate şi alte drepturi reale		Referinţe
/		
Act Administrativ nr. 8636, din 03/03/1999 emis de CJPSDPAT MURES (titlu de proprietate);		
B1	Intabulare, drept de PROPRIETATE, dobandit prin Reconstituire, cota actuala 1/1	A1
	1) **MURESAN V VASILE**	

C. Partea III. SARCINI .

Inscrieri privind dezmembramintele dreptului de proprietate, drepturi reale de garanţie şi sarcini	Referinţe
NU SUNT	

Document care conține date cu caracter personal, protejat de prevederile Regulamentului (UE) nr. 679/2016 și Legii 190/2018

Anexa Nr. 1 La Partea I

Teren

Nr cadastral	Suprafaţa (mp)*	Observaţii / Referinţe
	4.100	

* Suprafaţa este determinată in planul de proiecţie Stereo 70.

DETALII LINIARE IMOBIL

Date referitoare la teren

Crt	Categorie folosință	Intra vilan	Suprafaţa (mp)	Tarla	Parcelă	Nr. topo	Observaţii / Referinţe
1	arabil	NU	4.100	17	2886/1/7	-	

Lungime Segmente
1) Valorile lungimilor segmentelor sunt obţinute din proiecţie în plan.

Punct început	X / Y	Punct sfârşit	X / Y	Lungime segment (** (m)
1	491.751,019 514.458,65	2	491.840,898 514.595,572	163.786
2	491.840,898 514.595,572	3	491.822,086 514.609,864	23.625
3	491.822,086 514.609,864	4	491.727,04 514.468,492	170.352
4	491.727,04 514.468,492	5	491.742,248 514.461,655	16.674
5	491.742,248 514.461,655	1	491.751,019 514.458,65	9.271

Document care conține date cu caracter personal, protejat de prevederile Regulamentului (UE) nr. 679/2016 și Legii 190/2018

** Lungimile segmentelor sunt determinate în planul de proiecţie Stereo 70 şi sunt rotunjite la 1 milimetru.
*** Distanţa dintre puncte este formată din segmente cumulate ce sunt mai mici decât valoarea 1 milimetru.

DATE DESPRE IMOBILUL NR. 89007

Oficiul de Cadastru şi Publicitate Imobiliară MUREȘ
Biroul de Cadastru şi Publicitate Imobiliară Sighișoara

A. Partea I. Descrierea imobilului

TEREN Extravilan

Adresa: Jud. Mureș

Nr. Crt	Nr cadastral Nr. topografic	Suprafaţa* (mp)	Observaţii / Referinţe
A1		4.100	Sector cadastral:89 Teren neimprejmuit;

B. Partea II. Proprietari şi acte

Inscrieri privitoare la dreptul de proprietate şi alte drepturi reale		Referinţe
/		
Act Administrativ nr. 8635, din 03/03/1999 emis de CJPSDPAT MURES (titlu de proprietate);		
B1	Intabulare, drept de PROPRIETATE, dobandit prin Reconstituire, cota actuala 1/1	A1
	1) **MURESAN V IOAN**	

C. Partea III. SARCINI .

Inscrieri privind dezmembramintele dreptului de proprietate, drepturi reale de garanţie şi sarcini	Referinţe
NU SUNT	

Document care conține date cu caracter personal, protejat de prevederile Regulamentului (UE) nr. 679/2016 și Legii 190/2018

Anexa Nr. 1 La Partea I

Teren

Nr cadastral	Suprafaţa (mp)*	Observaţii / Referinţe
	4.100	

* Suprafaţa este determinată in planul de proiecţie Stereo 70.

DETALII LINIARE IMOBIL

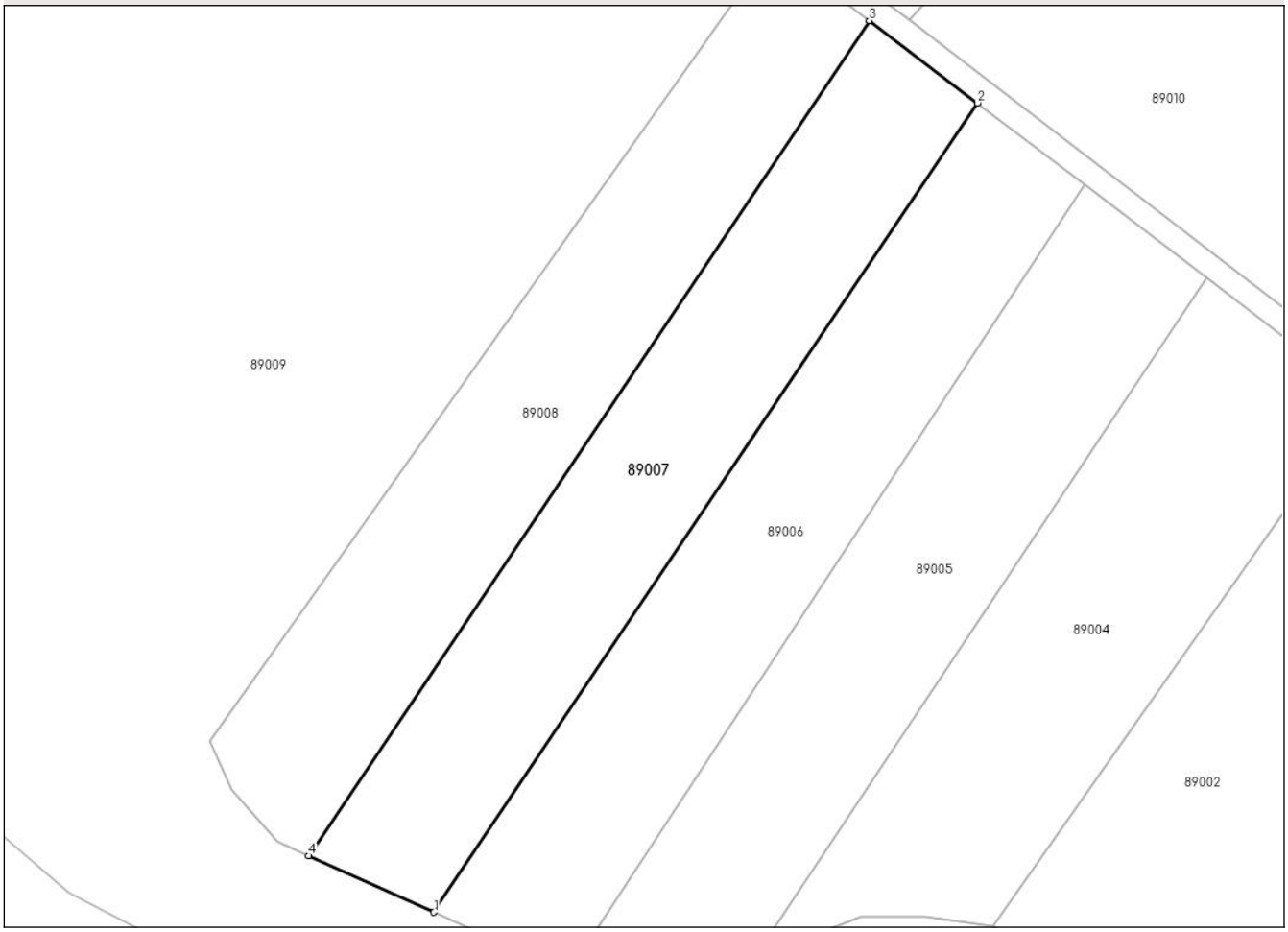

Date referitoare la teren

Crt	Categorie folosință	Intra vilan	Suprafaţa (mp)	Tarla	Parcelă	Nr. topo	Observaţii / Referinţe
1	arabil	NU	4.100	17	2886/1/8	-	

Lungime Segmente
1) Valorile lungimilor segmentelor sunt obţinute din proiecţie în plan.

Punct început	X / Y	Punct sfârşit	X / Y	Lungime segment (** (m)
1	491.727,04 514.468,492	2	491.822,086 514.609,864	170.352
2	491.822,086 514.609,864	3	491.803,191 514.624,22	23.73
3	491.803,191 514.624,22	4	491.705,119 514.478,347	175.776
4	491.705,119 514.478,347	1	491.727,04 514.468,492	24.035

**** Lungimile segmentelor sunt determinate în planul de proiecţie Stereo 70 şi sunt rotunjite la 1 milimetru.**

Document care conține date cu caracter personal, protejat de prevederile Regulamentului (UE) nr. 679/2016 și Legii 190/2018

***** Distanţa dintre puncte este formată din segmente cumulate ce sunt mai mici decât valoarea 1 milimetru.**

DATE DESPRE IMOBILUL NR. 89008

Oficiul de Cadastru şi Publicitate Imobiliară MUREȘ
Biroul de Cadastru şi Publicitate Imobiliară Sighișoara

A. Partea I. Descrierea imobilului

TEREN Extravilan

Adresa: Jud. Mureș

Nr. Crt	Nr cadastral Nr. topografic	Suprafaţa* (mp)	Observaţii / Referinţe
A1		4.100	Sector cadastral:89 Teren neimprejmuit;

B. Partea II. Proprietari şi acte

Inscrieri privitoare la dreptul de proprietate şi alte drepturi reale		Referinţe
/		
Act Administrativ nr. 8634, din 03/03/1999 emis de CJPSDPAT MURES (titlu de proprietate);		
B1	Intabulare, drept de PROPRIETATE, dobandit prin Reconstituire, cota actuala 1/1	A1
	1) **MURESAN V GHEORGHE**	

C. Partea III. SARCINI .

Inscrieri privind dezmembramintele dreptului de proprietate, drepturi reale de garanţie şi sarcini	Referinţe
NU SUNT	

Document care conține date cu caracter personal, protejat de prevederile Regulamentului (UE) nr. 679/2016 și Legii 190/2018

Anexa Nr. 1 La Partea I

Teren

Nr cadastral	Suprafaţa (mp)*	Observaţii / Referinţe
	4.100	

* Suprafaţa este determinată in planul de proiecţie Stereo 70.

DETALII LINIARE IMOBIL

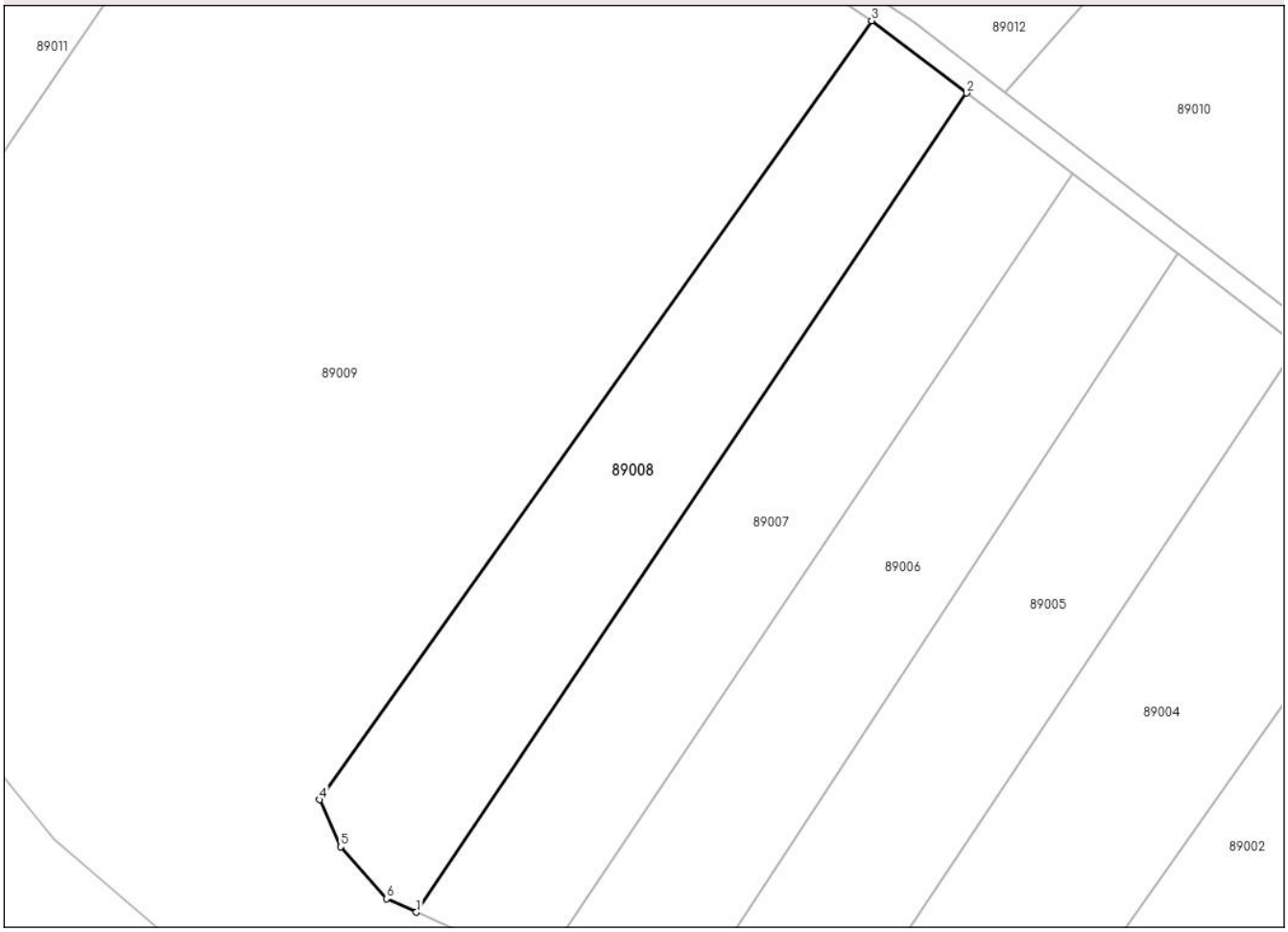

Date referitoare la teren

Crt	Categorie folosință	Intra vilan	Suprafaţa (mp)	Tarla	Parcelă	Nr. topo	Observaţii / Referinţe
1	arabil	NU	4.100	17	2886/1/9	-	

Lungime Segmente
1) Valorile lungimilor segmentelor sunt obţinute din proiecţie în plan.

Punct început	X / Y	Punct sfârşit	X / Y	Lungime segment (** (m)
1	491.705,119 514.478,347	2	491.803,191 514.624,22	175.776
2	491.803,191 514.624,22	3	491.786,244 514.637,096	21.284
3	491.786,244 514.637,096	4	491.687,847 514.498,368	170.081
4	491.687,847 514.498,368	5	491.691,602 514.489,995	9.177
5	491.691,602 514.489,995	6	491.699,779 514.480,748	12.343

Document care conține date cu caracter personal, protejat de prevederile Regulamentului (UE) nr. 679/2016 și Legii 190/2018

Punct început	X / Y	Punct sfârşit	X / Y	Lungime segment (** (m)
6	491.699,779 514.480,748	1	491.705,119 514.478,347	5.855

** Lungimile segmentelor sunt determinate în planul de proiecţie Stereo 70 şi sunt rotunjite la 1 milimetru.
*** Distanţa dintre puncte este formată din segmente cumulate ce sunt mai mici decât valoarea 1 milimetru.

Document care conține date cu caracter personal, protejat de prevederile Regulamentului (UE) nr. 679/2016 și Legii 190/2018

DATE DESPRE IMOBILUL NR. 89009

Oficiul de Cadastru şi Publicitate Imobiliară MUREȘ
Biroul de Cadastru şi Publicitate Imobiliară Sighișoara

A. Partea I. Descrierea imobilului

TEREN Extravilan

Adresa: Jud. Mureș

Nr. Crt	Nr cadastral Nr. topografic	Suprafaţa* (mp)	Observaţii / Referinţe
A1		46.523	Sector cadastral:89 Teren neimprejmuit;

B. Partea II. Proprietari şi acte

Inscrieri privitoare la dreptul de proprietate şi alte drepturi reale		Referinţe
/		
Act Normativ nr. 7, din 13/03/1996 emis de PARLAMENTUL ROMANIEI (lege);		
B1	Inscrierea posesiei, drept de PROPRIETATE, dobandit prin Constituire, cota actuala 1/1	A1
	1) **NEIDENTIFICAT NEIDENTIFICAT**	
B2	SE NOTEAZA MENTIUNEA PROPRIETAR NEIDENTIFICAT, REZERVA COMISIEI LOCALE DE FOND FUNCIAR	A1

C. Partea III. SARCINI .

Inscrieri privind dezmembramintele dreptului de proprietate, drepturi reale de garanţie şi sarcini	Referinţe
NU SUNT	

Document care conține date cu caracter personal, protejat de prevederile Regulamentului (UE) nr. 679/2016 și Legii 190/2018

Anexa Nr. 1 La Partea I

Teren

Nr cadastral	Suprafaţa (mp)*	Observaţii / Referinţe
	46.523	

* Suprafaţa este determinată in planul de proiecţie Stereo 70.

DETALII LINIARE IMOBIL

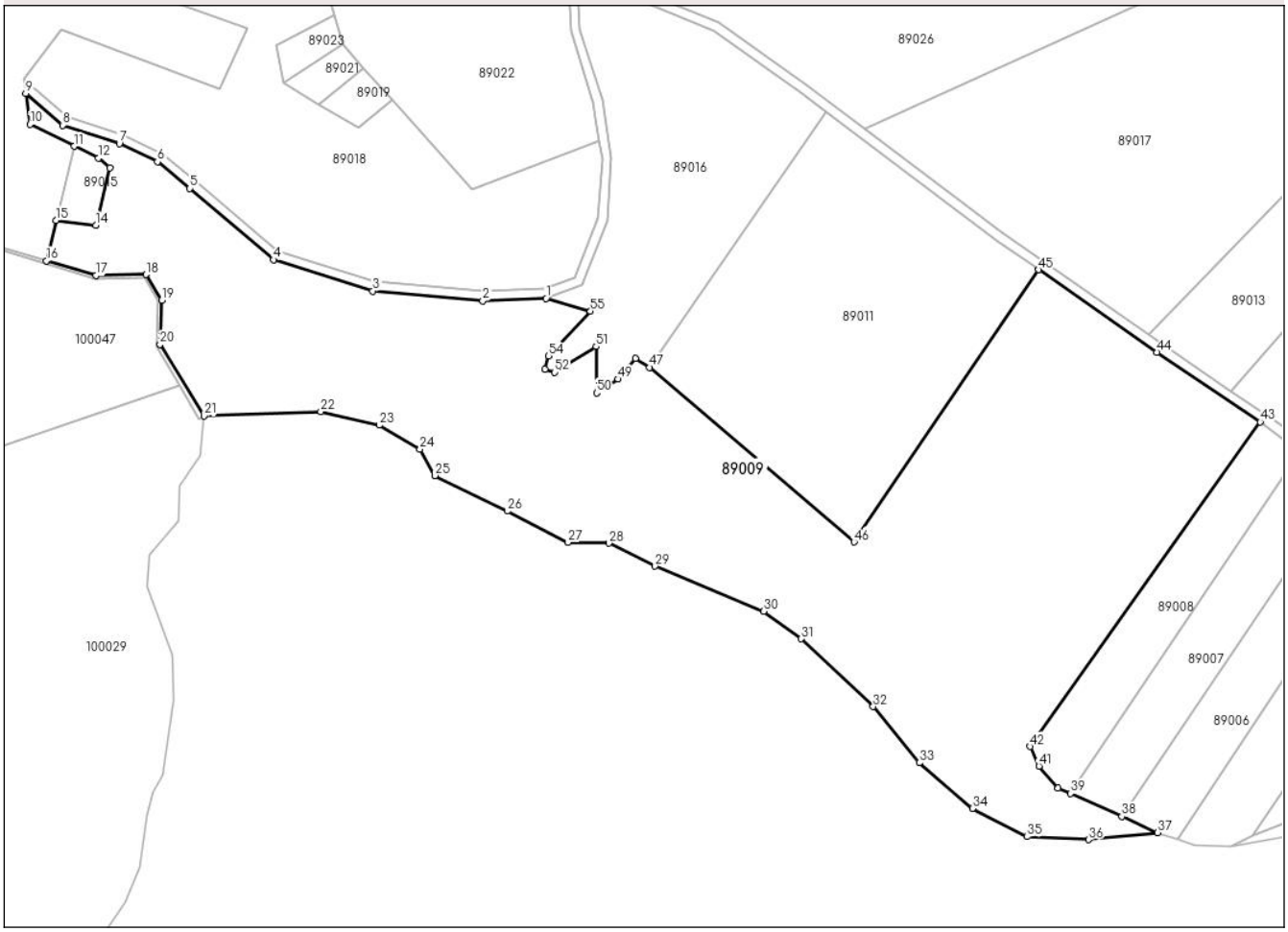

Date referitoare la teren

Crt	Categorie folosință	Intra vilan	Suprafaţa (mp)	Tarla	Parcelă	Nr. topo	Observaţii / Referinţe
1	neproductiv	NU	300	17	2886/2	-	
2	neproductiv	NU	200	17	2883/1	-	
3	arabil	NU	16.594	17	2886	-	
4	arabil	NU	2.208	17	2884/1	-	
5	arabil	NU	4.004	17	2884	-	
6	faneata	NU	23.217	17	2885/1	-	

Lungime Segmente

1) Valorile lungimilor segmentelor sunt obţinute din proiecţie în plan.

Punct început	X / Y	Punct sfârşit	X / Y	Lungime segment
1	491.480,847 514.689,865	2	491.453,748 514.688,843	27.119
4	491.364,146 514.706,385	5	491.328,43 514.736,846	46.942
2	491.453,748 514.688,843	3	491.406,649 514.693,016	47.283
5	491.328,43 514.736,846	6	491.314,519 514.748,192	17.951
3	491.406,649 514.693,016	4	491.364,146 514.706,385	44.556
6	491.314,519 514.748,192	7	491.298,235 514.755,933	18.031

Document care conține date cu caracter personal, protejat de prevederile Regulamentului (UE) nr. 679/2016 și Legii 190/2018

Punct început	X / Y	Punct sfârşit	X / Y	Lungime segment
7	491.298,235 514.755,933	8	491.274,007 514.763,836	25.484
10	491.260,076 514.764,246	11	491.278,946 514.754,886	21.064
13	491.294,089 514.745,626	14	491.288,24 514.721,161	25.155
16	491.267,062 514.705,936	17	491.288,244 514.699,589	22.112
19	491.316,449 514.689,112	20	491.315,646 514.670,276	18.853
22	491.384,383 514.641,494	23	491.409,362 514.635,669	25.649
25	491.433,314 514.614,169	26	491.464,121 514.598,983	34.346
28	491.507,625 514.585,254	29	491.527,419 514.575,433	22.097
31	491.589,936 514.544,392	32	491.620,701 514.515,509	42.198
34	491.663,112 514.471,928	35	491.686,617 514.459,878	26.414
37	491.742,248 514.461,655	38	491.727,04 514.468,492	16.674
40	491.699,779 514.480,748	41	491.691,602 514.489,995	12.343
43	491.786,244 514.637,096	44	491.742,133 514.666,886	53.228
46	491.612,514 514.585,818	47	491.525,086 514.660,355	114.888
49	491.511,658 514.655,347	50	491.502,438 514.649,504	10.915
52	491.484,348 514.658,31	53	491.480,294 514.659,616	4.259
55	491.499,768 514.684,382	1	491.480,847 514.689,865	19.699

Punct început	X / Y	Punct sfârşit	X / Y	Lungime segment
8	491.274,007 514.763,836	9	491.258,286 514.777,509	20.835
11	491.278,946 514.754,886	12	491.289,323 514.749,74	11.582
14	491.288,24 514.721,161	15	491.271,135 514.723,253	17.232
17	491.288,244 514.699,589	18	491.309,695 514.700,054	21.456
20	491.315,646 514.670,276	21	491.334,426 514.639,621	35.95
23	491.409,362 514.635,669	24	491.426,846 514.625,476	20.239
26	491.464,121 514.598,983	27	491.490,14 514.585,67	29.227
29	491.527,419 514.575,433	30	491.573,892 514.556,22	50.288
32	491.620,701 514.515,509	33	491.640,428 514.491,457	31.108
35	491.686,617 514.459,878	36	491.712,845 514.458,608	26.259
38	491.727,04 514.468,492	39	491.705,119 514.478,347	24.035
41	491.691,602 514.489,995	42	491.687,847 514.498,368	9.177
44	491.742,133 514.666,886	45	491.691,505 514.702,154	61.701
47	491.525,086 514.660,355	48	491.518,96 514.664,134	7.198
50	491.502,438 514.649,504	51	491.502,2 514.669,325	19.822
53	491.480,294 514.659,616	54	491.481,806 514.665,347	5.928

Punct început	X / Y	Punct sfârşit	X / Y	Lungime segment
9	491.258,286 514.777,509	10	491.260,076 514.764,246	13.383
12	491.289,323 514.749,74	13	491.294,089 514.745,626	6.296
15	491.271,135 514.723,253	16	491.267,062 514.705,936	17.79
18	491.309,695 514.700,054	19	491.316,449 514.689,112	12.859
21	491.334,426 514.639,621	22	491.384,383 514.641,494	49.992
24	491.426,846 514.625,476	25	491.433,314 514.614,169	13.026
27	491.490,14 514.585,67	28	491.507,625 514.585,254	17.49
30	491.573,892 514.556,22	31	491.589,936 514.544,392	19.933
33	491.640,428 514.491,457	34	491.663,112 514.471,928	29.932
36	491.712,845 514.458,608	37	491.742,248 514.461,655	29.561
39	491.705,119 514.478,347	40	491.699,779 514.480,748	5.855
42	491.687,847 514.498,368	43	491.786,244 514.637,096	170.081
45	491.691,505 514.702,154	46	491.612,514 514.585,818	140.618
48	491.518,96 514.664,134	49	491.511,658 514.655,347	11.425
51	491.502,2 514.669,325	52	491.484,348 514.658,31	20.976
54	491.481,806 514.665,347	55	491.499,768 514.684,382	26.171

**** Lungimile segmentelor sunt determinate în planul de proiecţie Stereo 70 şi sunt rotunjite la 1 milimetru.**
***** Distanţa dintre puncte este formată din segmente cumulate ce sunt mai mici decât valoarea 1 milimetru.**

Document care conține date cu caracter personal, protejat de prevederile Regulamentului (UE) nr. 679/2016 și Legii 190/2018

DATE DESPRE IMOBILUL NR. 89010

Oficiul de Cadastru şi Publicitate Imobiliară MUREȘ
Biroul de Cadastru şi Publicitate Imobiliară Sighișoara

A. Partea I. Descrierea imobilului

TEREN Extravilan

Adresa: Jud. Mureș

Nr. Crt	Nr cadastral Nr. topografic	Suprafaţa* (mp)	Observaţii / Referinţe
A1		6.300	Sector cadastral:89 Teren neimprejmuit;

B. Partea II. Proprietari şi acte

Inscrieri privitoare la dreptul de proprietate şi alte drepturi reale		Referinţe
/		
Act Administrativ nr. 8603, din 04/01/1999 emis de CJPSDPAT MURES (titlu de proprietate);		
B1	Intabulare, drept de PROPRIETATE, dobandit prin Reconstituire, cota actuala 1/1	A1
	1) **IONUT I MARIA**	

C. Partea III. SARCINI .

Inscrieri privind dezmembramintele dreptului de proprietate, drepturi reale de garanţie şi sarcini	Referinţe
NU SUNT	

Document care conține date cu caracter personal, protejat de prevederile Regulamentului (UE) nr. 679/2016 și Legii 190/2018

Anexa Nr. 1 La Partea I

Teren

Nr cadastral	Suprafaţa (mp)*	Observaţii / Referinţe
	6.300	

* Suprafaţa este determinată in planul de proiecţie Stereo 70.

DETALII LINIARE IMOBIL

Date referitoare la teren

Crt	Categorie folosință	Intra vilan	Suprafaţa (mp)	Tarla	Parcelă	Nr. topo	Observaţii / Referinţe
1	arabil	NU	6.300	17	2873/10	-	

Lungime Segmente
1) Valorile lungimilor segmentelor sunt obţinute din proiecţie în plan.

Punct început	X / Y	Punct sfârşit	X / Y	Lungime segment (** (m)
1	491.891,981 514.561,352	2	491.890,798 514.600,838	39.503
2	491.890,798 514.600,838	3	491.892,295 514.681,117	80.293
3	491.892,295 514.681,117	4	491.889,212 514.714,65	33.674
4	491.889,212 514.714,65	5	491.810,124 514.624,271	120.097
5	491.810,124 514.624,271	1	491.891,981 514.561,352	103.244

Document care conține date cu caracter personal, protejat de prevederile Regulamentului (UE) nr. 679/2016 și Legii 190/2018

** Lungimile segmentelor sunt determinate în planul de proiecţie Stereo 70 şi sunt rotunjite la 1 milimetru.
*** Distanţa dintre puncte este formată din segmente cumulate ce sunt mai mici decât valoarea 1 milimetru.

DATE DESPRE IMOBILUL NR. 89011

Oficiul de Cadastru şi Publicitate Imobiliară MUREȘ
Biroul de Cadastru şi Publicitate Imobiliară Sighișoara

A. Partea I. Descrierea imobilului

TEREN Extravilan

Adresa: Jud. Mureș

Nr. Crt	Nr cadastral Nr. topografic	Suprafaţa* (mp)	Observaţii / Referinţe
A1		15.500	Sector cadastral:89 Teren neimprejmuit;

B. Partea II. Proprietari şi acte

Inscrieri privitoare la dreptul de proprietate şi alte drepturi reale		Referinţe
/		
Act Administrativ nr. 8591, din 16/11/1998 emis de CJPSDPAT MURES (titlu de proprietate);		
B1	Intabulare, drept de PROPRIETATE, dobandit prin Reconstituire, cota actuala 1/1	A1
	1) **TOMUTA I ANA**	

C. Partea III. SARCINI .

Inscrieri privind dezmembramintele dreptului de proprietate, drepturi reale de garanţie şi sarcini	Referinţe
NU SUNT	

Anexa Nr. 1 La Partea I

Teren

Nr cadastral	Suprafaţa (mp)*	Observaţii / Referinţe
	15.500	

* Suprafaţa este determinată in planul de proiecţie Stereo 70.

DETALII LINIARE IMOBIL

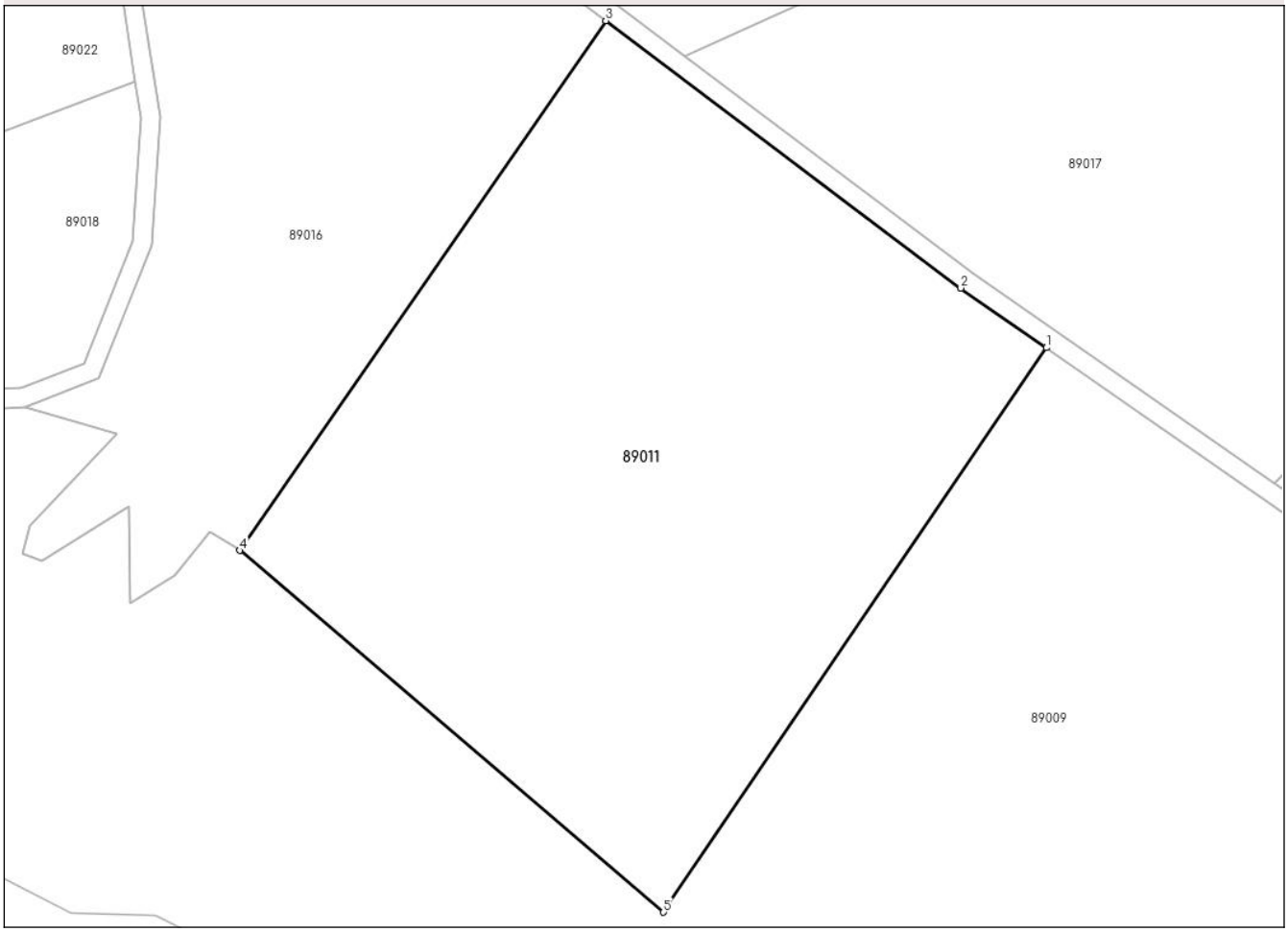

Date referitoare la teren

Crt	Categorie folosință	Intra vilan	Suprafaţa (mp)	Tarla	Parcelă	Nr. topo	Observaţii / Referinţe
1	arabil	NU	9.200	17	2886/1/3	-	
2	faneata	NU	6.300	17	2886/2	-	

Lungime Segmente
1) Valorile lungimilor segmentelor sunt obţinute din proiecţie în plan.

Punct început	X / Y	Punct sfârşit	X / Y	Lungime segment (** (m)
1	491.691,505 514.702,154	2	491.673,854 514.714,449	21.511
2	491.673,854 514.714,449	3	491.600,594 514.769,532	91.658
3	491.600,594 514.769,532	4	491.525,086 514.660,355	132.744
4	491.525,086 514.660,355	5	491.612,514 514.585,818	114.888

Document care conține date cu caracter personal, protejat de prevederile Regulamentului (UE) nr. 679/2016 și Legii 190/2018

Punct început	X / Y	Punct sfârşit	X / Y	Lungime segment (** (m)
5	491.612,514 514.585,818	1	491.691,505 514.702,154	140.618

** Lungimile segmentelor sunt determinate în planul de proiecţie Stereo 70 şi sunt rotunjite la 1 milimetru.
*** Distanţa dintre puncte este formată din segmente cumulate ce sunt mai mici decât valoarea 1 milimetru.

Document care conține date cu caracter personal, protejat de prevederile Regulamentului (UE) nr. 679/2016 și Legii 190/2018

DATE DESPRE IMOBILUL NR. 89012

Oficiul de Cadastru şi Publicitate Imobiliară MUREȘ
Biroul de Cadastru şi Publicitate Imobiliară Sighișoara

A. Partea I. Descrierea imobilului

TEREN Extravilan

Adresa: Jud. Mureș

Nr. Crt	Nr cadastral Nr. topografic	Suprafaţa* (mp)	Observaţii / Referinţe
A1		6.300	Sector cadastral:89 Teren neimprejmuit;

B. Partea II. Proprietari şi acte

Inscrieri privitoare la dreptul de proprietate şi alte drepturi reale		Referinţe
/		
Act Administrativ nr. 8960_A, din 29/09/2003 emis de CJPSDPAT MURES (titlu de proprietate);		
B1	Intabulare, drept de PROPRIETATE, dobandit prin Reconstituire, cota actuala 1/1	A1
	1) **BARBATEI I ANA**	

C. Partea III. SARCINI .

Inscrieri privind dezmembramintele dreptului de proprietate, drepturi reale de garanţie şi sarcini	Referinţe
NU SUNT	

Document care conține date cu caracter personal, protejat de prevederile Regulamentului (UE) nr. 679/2016 și Legii 190/2018

Anexa Nr. 1 La Partea I

Teren

Nr cadastral	Suprafaţa (mp)*	Observaţii / Referinţe
	6.300	

* Suprafaţa este determinată in planul de proiecţie Stereo 70.

DETALII LINIARE IMOBIL

Date referitoare la teren

Crt	Categorie folosință	Intra vilan	Suprafaţa (mp)	Tarla	Parcelă	Nr. topo	Observaţii / Referinţe
1	arabil	NU	6.300	17	2873/11	-	

Lungime Segmente
1) Valorile lungimilor segmentelor sunt obţinute din proiecţie în plan.

Punct început	X / Y	Punct sfârşit	X / Y	Lungime segment (** (m)
1	491.889,212 514.714,65	2	491.887,144 514.737,131	22.577
2	491.887,144 514.737,131	3	491.881,338 514.767,627	31.043
3	491.881,338 514.767,627	4	491.879,688 514.771,368	4.089
4	491.879,688 514.771,368	5	491.773,805 514.650,369	160.785
5	491.773,805 514.650,369	6	491.793,776 514.636,836	24.124

Document care conține date cu caracter personal, protejat de prevederile Regulamentului (UE) nr. 679/2016 și Legii 190/2018

Punct început	X / Y	Punct sfârşit	X / Y	Lungime segment (** (m)
6	491.793,776 514.636,836	7	491.810,124 514.624,271	20.619
7	491.810,124 514.624,271	1	491.889,212 514.714,65	120.097

** Lungimile segmentelor sunt determinate în planul de proiecţie Stereo 70 şi sunt rotunjite la 1 milimetru.
*** Distanţa dintre puncte este formată din segmente cumulate ce sunt mai mici decât valoarea 1 milimetru.

Document care conține date cu caracter personal, protejat de prevederile Regulamentului (UE) nr. 679/2016 și Legii 190/2018

DATE DESPRE IMOBILUL NR. 89013

Oficiul de Cadastru şi Publicitate Imobiliară MUREȘ
Biroul de Cadastru şi Publicitate Imobiliară Sighișoara

A. Partea I. Descrierea imobilului

TEREN Extravilan

Adresa: Jud. Mureș

Nr. Crt	Nr cadastral Nr. topografic	Suprafaţa* (mp)	Observaţii / Referinţe
A1		6.500	Sector cadastral:89 Teren neimprejmuit;

B. Partea II. Proprietari şi acte

Inscrieri privitoare la dreptul de proprietate şi alte drepturi reale		Referinţe
/		
Act Administrativ nr. 8621, din 17/02/1999 emis de CJPSDPAT MURES (titlu de proprietate);		
B1	Intabulare, drept de PROPRIETATE, dobandit prin Constituire, cota actuala 1/1	A1
	1) **KEULL M MIHAIL**	

C. Partea III. SARCINI .

Inscrieri privind dezmembramintele dreptului de proprietate, drepturi reale de garanţie şi sarcini	Referinţe
NU SUNT	

Document care conține date cu caracter personal, protejat de prevederile Regulamentului (UE) nr. 679/2016 și Legii 190/2018

Anexa Nr. 1 La Partea I

Teren

Nr cadastral	Suprafaţa (mp)*	Observaţii / Referinţe
	6.500	

* Suprafaţa este determinată in planul de proiecţie Stereo 70.

DETALII LINIARE IMOBIL

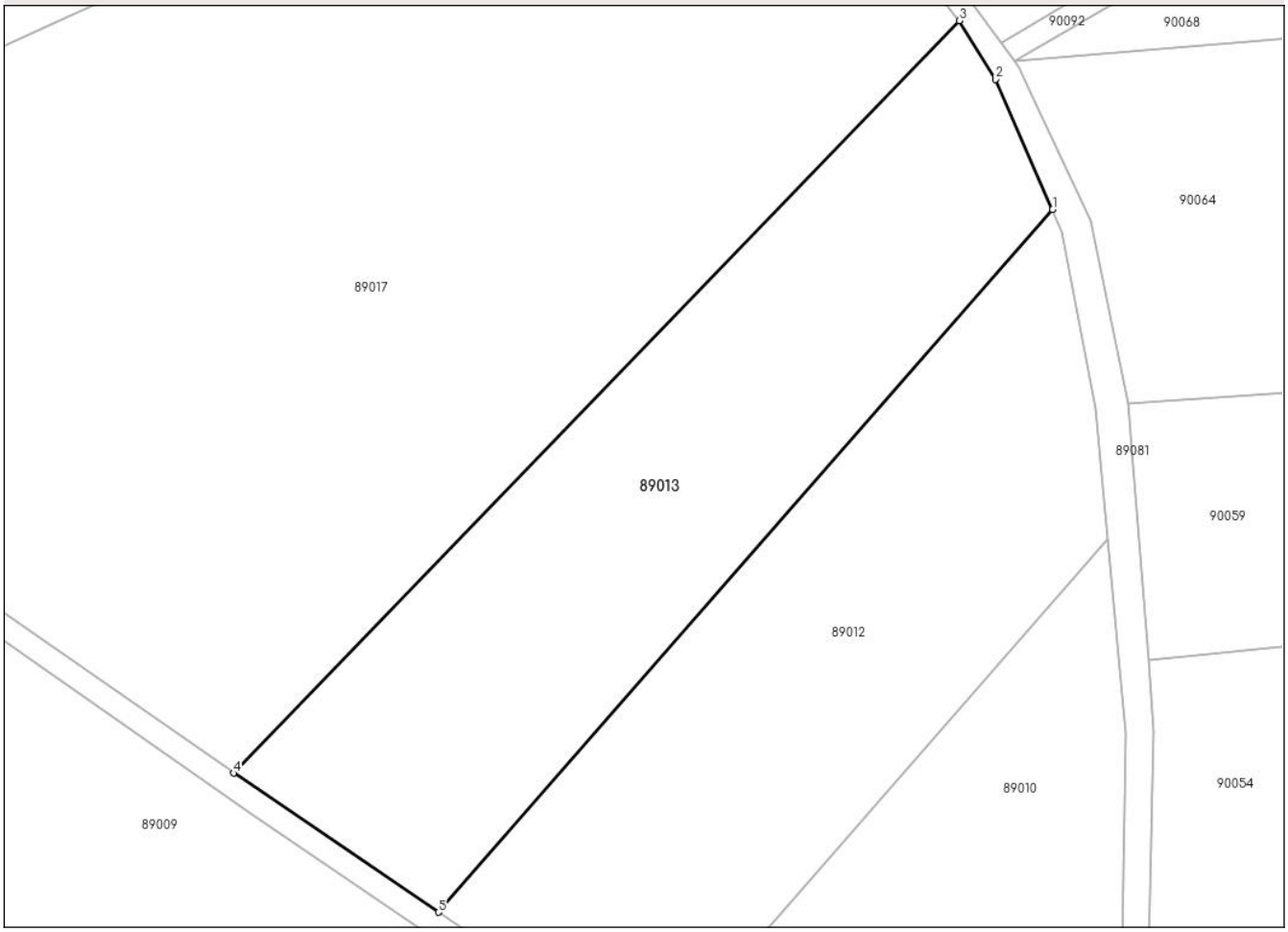

Date referitoare la teren

Crt	Categorie folosință	Intra vilan	Suprafaţa (mp)	Tarla	Parcelă	Nr. topo	Observaţii / Referinţe
1	arabil	NU	6.500	17	2873/15	-	

Lungime Segmente
1) Valorile lungimilor segmentelor sunt obţinute din proiecţie în plan.

Punct început	X / Y	Punct sfârşit	X / Y	Lungime segment (** (m)
1	491.879,688 514.771,368	2	491.869,805 514.793,775	24.49
2	491.869,805 514.793,775	3	491.863,564 514.803,856	11.856
3	491.863,564 514.803,856	4	491.738,486 514.674,302	180.08
4	491.738,486 514.674,302	5	491.773,805 514.650,369	42.664
5	491.773,805 514.650,369	1	491.879,688 514.771,368	160.785

Document care conține date cu caracter personal, protejat de prevederile Regulamentului (UE) nr. 679/2016 și Legii 190/2018

** Lungimile segmentelor sunt determinate în planul de proiecţie Stereo 70 şi sunt rotunjite la 1 milimetru.
*** Distanţa dintre puncte este formată din segmente cumulate ce sunt mai mici decât valoarea 1 milimetru.

DATE DESPRE IMOBILUL NR. 89014

Oficiul de Cadastru şi Publicitate Imobiliară MUREȘ
Biroul de Cadastru şi Publicitate Imobiliară Sighișoara

A. Partea I. Descrierea imobilului

TEREN Extravilan

Adresa: Jud. Mureș

Nr. Crt	Nr cadastral Nr. topografic	Suprafaţa* (mp)	Observaţii / Referinţe
A1		1.676	Sector cadastral:89 Teren neimprejmuit;

B. Partea II. Proprietari şi acte

Inscrieri privitoare la dreptul de proprietate şi alte drepturi reale		Referinţe
/		
Act Administrativ nr. 59, din 27/08/2024 emis de PRIMARIA COMUNEI APOLD;		
B1	Intabulare, drept de PROPRIETATE, dobandit prin Lege, cota actuala 1/1	A1
	1) **COMUNA APOLD**, CIF:5961779	

C. Partea III. SARCINI .

Inscrieri privind dezmembramintele dreptului de proprietate, drepturi reale de garanţie şi sarcini	Referinţe
NU SUNT	

Document care conține date cu caracter personal, protejat de prevederile Regulamentului (UE) nr. 679/2016 și Legii 190/2018

Anexa Nr. 1 La Partea I

Teren

Nr cadastral	Suprafaţa (mp)*	Observaţii / Referinţe
	1.676	

* Suprafaţa este determinată in planul de proiecţie Stereo 70.

DETALII LINIARE IMOBIL

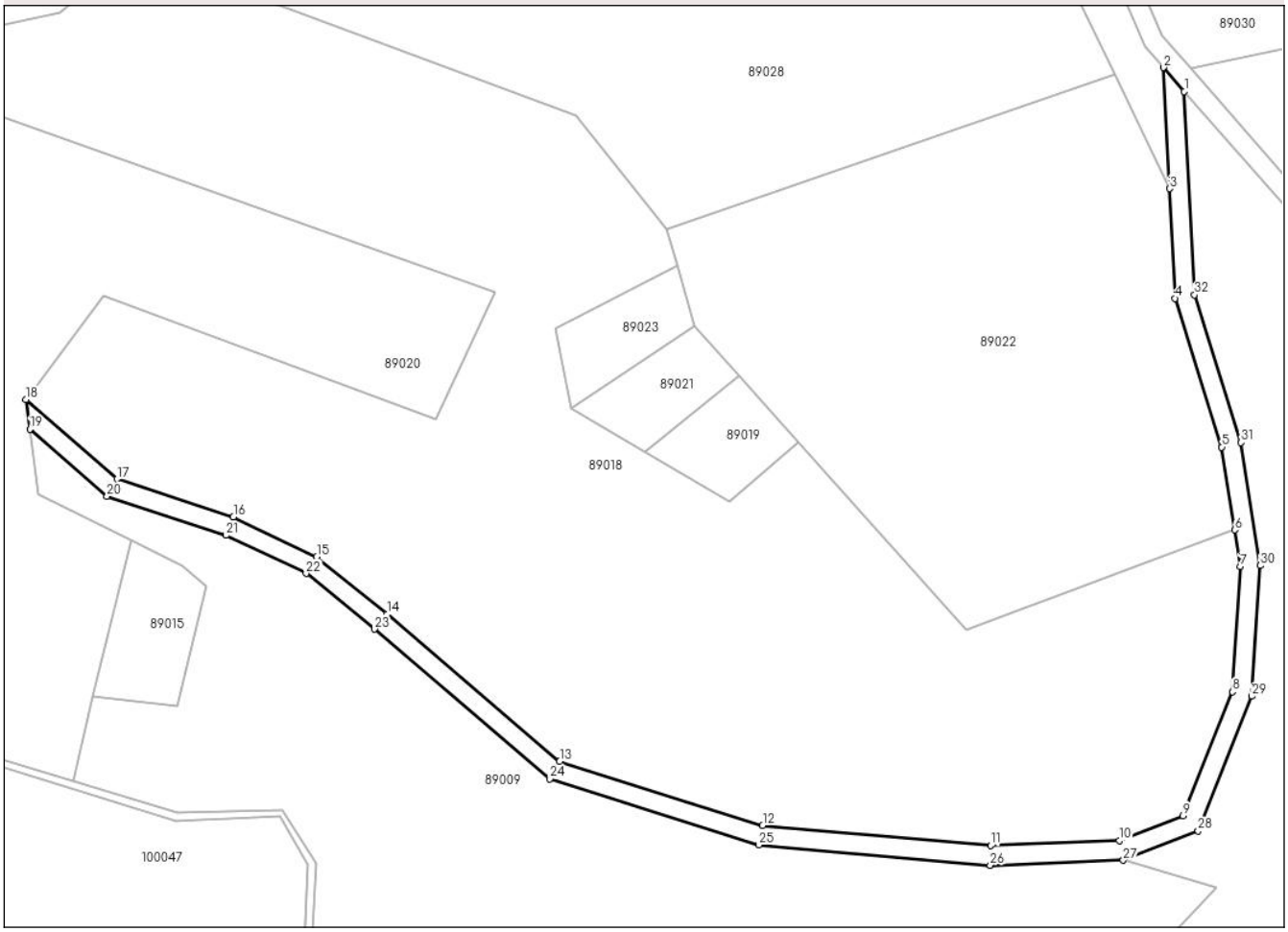

Date referitoare la teren

Crt	Categorie folosință	Intra vilan	Suprafaţa (mp)	Tarla	Parcelă	Nr. topo	Observaţii / Referinţe
1	drum	NU	1.676	17	2885	-	

Lungime Segmente

1) Valorile lungimilor segmentelor sunt obţinute din proiecţie în plan.

Punct început	X / Y	Punct sfârşit	X / Y	Lungime segment (** (m)
1	491.493,274 514.846,184	2	491.489,027 514.851,033	6.446
3	491.490,253 514.826,432	4	491.491,364 514.804,137	22.323
5	491.500,91 514.773,872	6	491.503,542 514.757,042	17.035
7	491.504,707 514.749,597	8	491.503,061 514.724,102	25.548
9	491.493,021 514.698,936	10	491.480,019 514.693,837	13.967

Punct început	X / Y	Punct sfârşit	X / Y	Lungime segment (** (m)
2	491.489,027 514.851,033	3	491.490,253 514.826,432	24.632
4	491.491,364 514.804,137	5	491.500,91 514.773,872	31.735
6	491.503,542 514.757,042	7	491.504,707 514.749,597	7.536
8	491.503,061 514.724,102	9	491.493,021 514.698,936	27.095
10	491.480,019 514.693,837	11	491.453,849 514.692,85	26.188

Document care conține date cu caracter personal, protejat de prevederile Regulamentului (UE) nr. 679/2016 și Legii 190/2018

Punct început	X / Y	Punct sfârşit	X / Y	Lungime segment (** (m)
11	491.453,849 514.692,85	12	491.407,435 514.696,962	46.596
13	491.366,123 514.709,956	14	491.330,992 514.739,918	46.173
15	491.316,673 514.751,596	16	491.299,72 514.759,656	18.771
17	491.276,019 514.767,387	18	491.257,476 514.783,515	24.576
19	491.258,286 514.777,509	20	491.274,007 514.763,836	20.835
21	491.298,235 514.755,933	22	491.314,519 514.748,192	18.031
23	491.328,43 514.736,846	24	491.364,146 514.706,385	46.942
25	491.406,649 514.693,016	26	491.453,748 514.688,843	47.283
27	491.480,847 514.689,865	28	491.496,094 514.695,844	16.378
29	491.507,012 514.723,21	30	491.508,727 514.749,779	26.625
31	491.504,815 514.774,788	32	491.495,333 514.804,85	31.522

Punct început	X / Y	Punct sfârşit	X / Y	Lungime segment (** (m)
12	491.407,435 514.696,962	13	491.366,123 514.709,956	43.307
14	491.330,992 514.739,918	15	491.316,673 514.751,596	18.478
16	491.299,72 514.759,656	17	491.276,019 514.767,387	24.93
18	491.257,476 514.783,515	19	491.258,286 514.777,509	6.06
20	491.274,007 514.763,836	21	491.298,235 514.755,933	25.484
22	491.314,519 514.748,192	23	491.328,43 514.736,846	17.951
24	491.364,146 514.706,385	25	491.406,649 514.693,016	44.556
26	491.453,748 514.688,843	27	491.480,847 514.689,865	27.119
28	491.496,094 514.695,844	29	491.507,012 514.723,21	29.463
30	491.508,727 514.749,779	31	491.504,815 514.774,788	25.313
32	491.495,333 514.804,85	1	491.493,274 514.846,184	41.386

** Lungimile segmentelor sunt determinate în planul de proiecţie Stereo 70 şi sunt rotunjite la 1 milimetru.
*** Distanţa dintre puncte este formată din segmente cumulate ce sunt mai mici decât valoarea 1 milimetru.

Document care conține date cu caracter personal, protejat de prevederile Regulamentului (UE) nr. 679/2016 și Legii 190/2018

DATE DESPRE IMOBILUL NR. 89015

Oficiul de Cadastru şi Publicitate Imobiliară MUREȘ
Biroul de Cadastru şi Publicitate Imobiliară Sighișoara

A. Partea I. Descrierea imobilului

TEREN Extravilan

Adresa: Jud. Mureș

Nr. Crt	Nr cadastral Nr. topografic	Suprafaţa* (mp)	Observaţii / Referinţe
A1		500	Sector cadastral:89 Teren neimprejmuit;

B. Partea II. Proprietari şi acte

Inscrieri privitoare la dreptul de proprietate şi alte drepturi reale		Referinţe
/		
Act Administrativ nr. 8865, din 12/09/2002 emis de CJPSDPAT MURES (titlu de proprietate);		
B1	Intabulare, drept de PROPRIETATE, dobandit prin Reconstituire, cota actuala 1/1	A1
	1) **PAROHIA EVANGHELICA SAES**, CIF:18094890	

C. Partea III. SARCINI .

Inscrieri privind dezmembramintele dreptului de proprietate, drepturi reale de garanţie şi sarcini	Referinţe
NU SUNT	

Document care conține date cu caracter personal, protejat de prevederile Regulamentului (UE) nr. 679/2016 și Legii 190/2018

Anexa Nr. 1 La Partea I

Teren

Nr cadastral	Suprafaţa (mp)*	Observaţii / Referinţe
	500	

* Suprafaţa este determinată in planul de proiecţie Stereo 70.

DETALII LINIARE IMOBIL

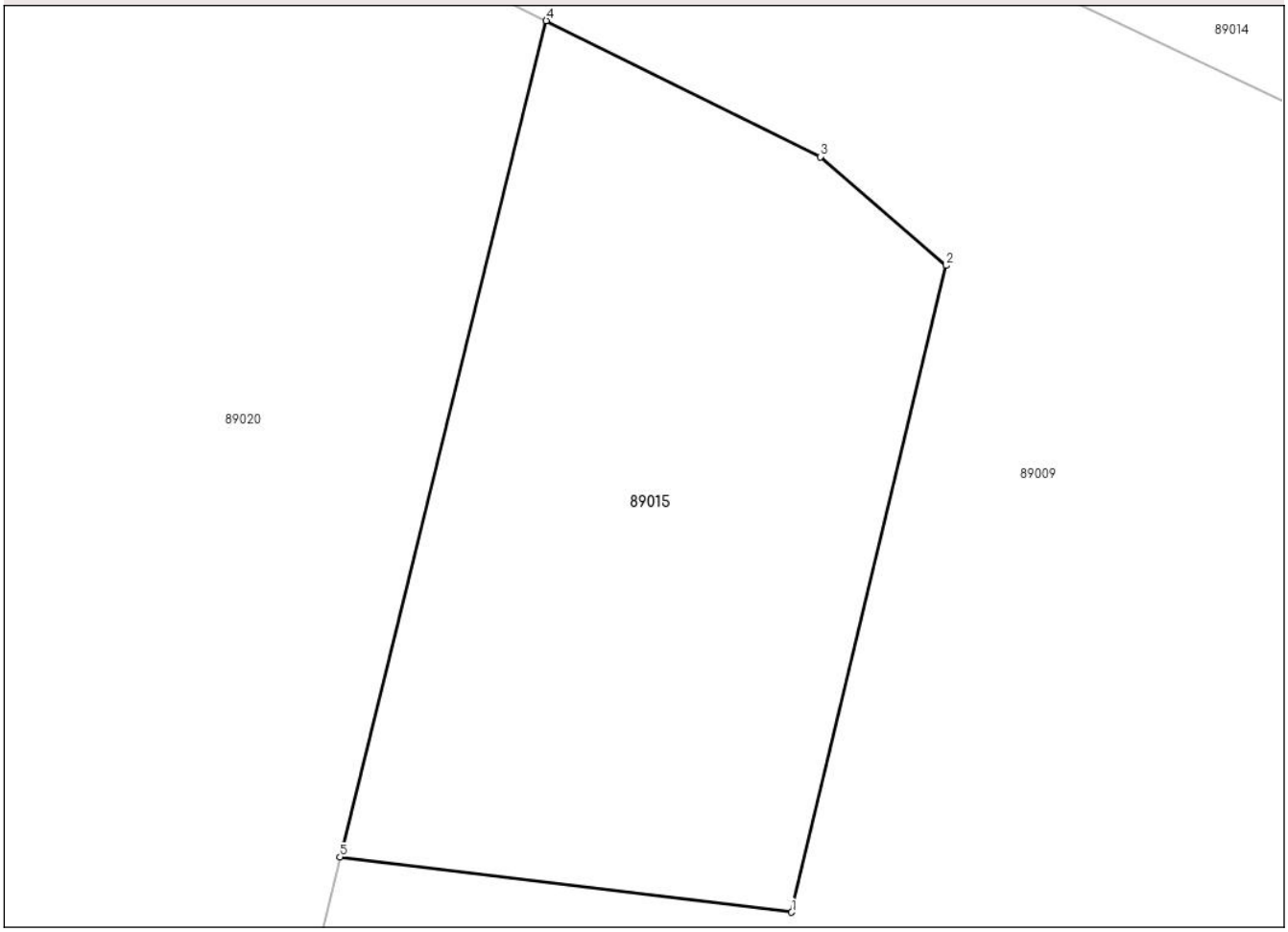

Date referitoare la teren

Crt	Categorie folosință	Intra vilan	Suprafaţa (mp)	Tarla	Parcelă	Nr. topo	Observaţii / Referinţe
1	arabil	NU	500	17	2883/3	-	

Lungime Segmente
1) Valorile lungimilor segmentelor sunt obţinute din proiecţie în plan.

Punct început	X / Y	Punct sfârşit	X / Y	Lungime segment (** (m)
1	491.288,24 514.721,161	2	491.294,089 514.745,626	25.155
2	491.294,089 514.745,626	3	491.289,323 514.749,74	6.296
3	491.289,323 514.749,74	4	491.278,946 514.754,886	11.582
4	491.278,946 514.754,886	5	491.271,135 514.723,253	32.583
5	491.271,135 514.723,253	1	491.288,24 514.721,161	17.232

Document care conține date cu caracter personal, protejat de prevederile Regulamentului (UE) nr. 679/2016 și Legii 190/2018

** Lungimile segmentelor sunt determinate în planul de proiecţie Stereo 70 şi sunt rotunjite la 1 milimetru.
*** Distanţa dintre puncte este formată din segmente cumulate ce sunt mai mici decât valoarea 1 milimetru.

Document care conține date cu caracter personal, protejat de prevederile Regulamentului (UE) nr. 679/2016 și Legii 190/2018

DATE DESPRE IMOBILUL NR. 89016

Oficiul de Cadastru şi Publicitate Imobiliară MUREȘ
Biroul de Cadastru şi Publicitate Imobiliară Sighișoara

A. Partea I. Descrierea imobilului

TEREN Extravilan

Adresa: Jud. Mureș

Nr. Crt	Nr cadastral Nr. topografic	Suprafaţa* (mp)	Observaţii / Referinţe
A1	52565	10.400	Sector cadastral:89 Teren neimprejmuit;

B. Partea II. Proprietari şi acte

Inscrieri privitoare la dreptul de proprietate şi alte drepturi reale		Referinţe
3447 / 24/02/2020		
Act Administrativ nr. 8772, din 26/04/2002 emis de CJPSDPAT (documentatie cadastrala avizata de OCPI Mures);		
B1	Intabulare, drept de PROPRIETATE, dobandit prin Lege, cota actuala 1/1	A1
	1) **COMAN I IOAN**	

C. Partea III. SARCINI .

Inscrieri privind dezmembramintele dreptului de proprietate, drepturi reale de garanţie şi sarcini	Referinţe
NU SUNT	

Anexa Nr. 1 La Partea I

Teren

Nr cadastral	Suprafaţa (mp)*	Observaţii / Referinţe
52565	10.400	

* Suprafaţa este determinată in planul de proiecţie Stereo 70.

DETALII LINIARE IMOBIL

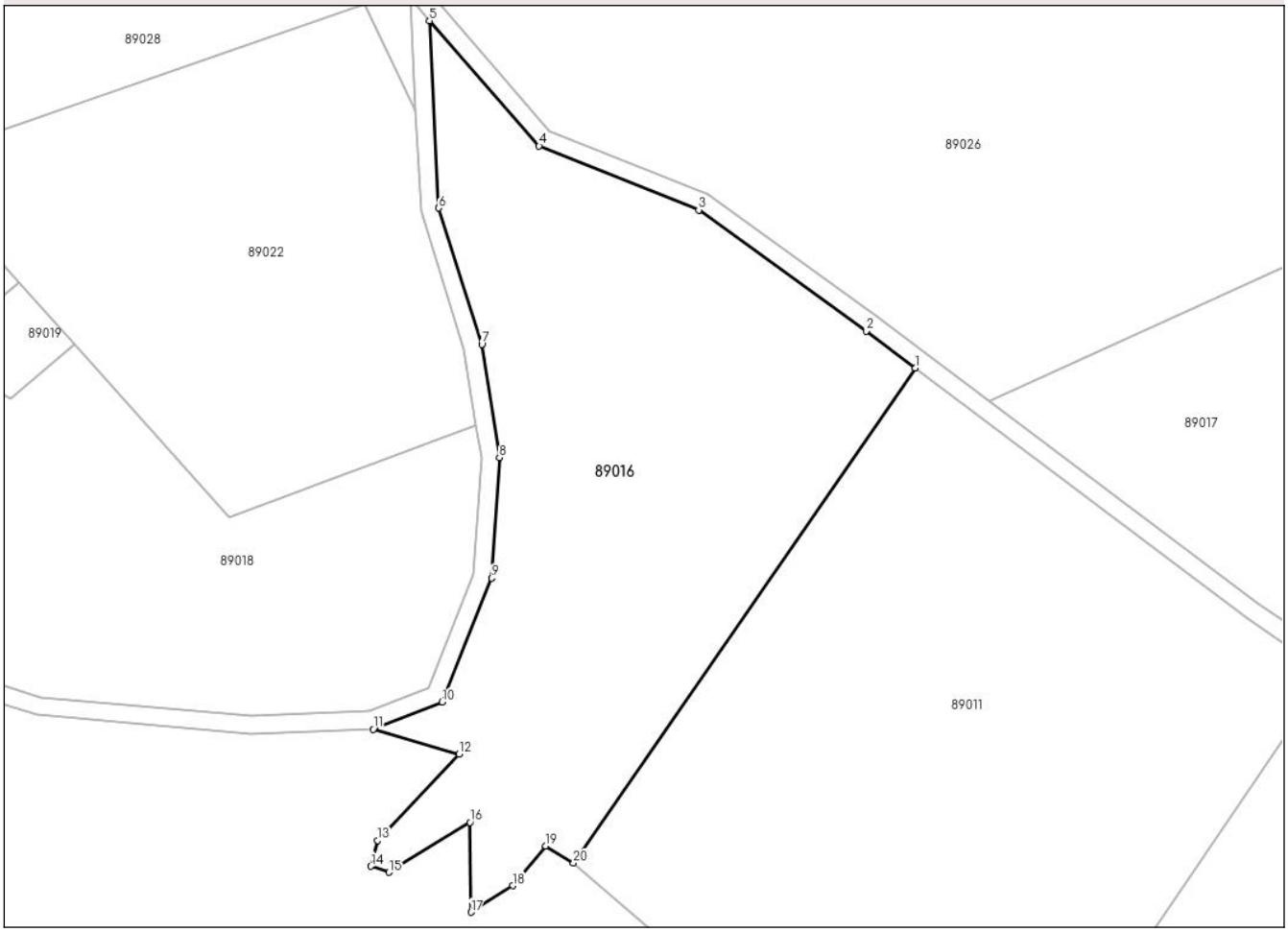

Date referitoare la teren

Crt	Categorie folosință	Intra vilan	Suprafaţa (mp)	Tarla	Parcelă	Nr. topo	Observaţii / Referinţe
1	arabil	NU	2.600	17	2886/1/1	-	Imobil inregistrat in planul cadastral fara localizare certa datorita lipsei planului parcelar
2	arabil	NU	1.300	17	2886/1/2	-	Imobil inregistrat in planul cadastral fara localizare certa datorita lipsei planului parcelar
3	faneata	NU	6.500	17	2886/1	-	Imobil inregistrat in planul cadastral fara localizare certa datorita lipsei planului parcelar

Lungime Segmente

1) Valorile lungimilor segmentelor sunt obţinute din proiecţie în plan.

Punct început	X / Y	Punct sfârşit	X / Y	Lungime segment (** (m)
1	491.600,594 514.769,532	2	491.589,692 514.777,729	13.64
2	491.589,692 514.777,729	3	491.552,742 514.804,431	45.589

Document care conține date cu caracter personal, protejat de prevederile Regulamentului (UE) nr. 679/2016 și Legii 190/2018

Punct început	X / Y	Punct sfârşit	X / Y	Lungime segment (** (m)
3	491.552,742 514.804,431	4	491.517,488 514.818,535	37.97
4	491.517,488 514.818,535	5	491.493,274 514.846,184	36.753
5	491.493,274 514.846,184	6	491.495,333 514.804,85	41.386
6	491.495,333 514.804,85	7	491.504,815 514.774,788	31.522
7	491.504,815 514.774,788	8	491.508,727 514.749,779	25.313
8	491.508,727 514.749,779	9	491.507,012 514.723,21	26.625
9	491.507,012 514.723,21	10	491.496,094 514.695,844	29.463
10	491.496,094 514.695,844	11	491.480,847 514.689,865	16.378
11	491.480,847 514.689,865	12	491.499,768 514.684,382	19.699
12	491.499,768 514.684,382	13	491.481,806 514.665,347	26.171
13	491.481,806 514.665,347	14	491.480,294 514.659,616	5.928
14	491.480,294 514.659,616	15	491.484,348 514.658,31	4.259
15	491.484,348 514.658,31	16	491.502,2 514.669,325	20.976
16	491.502,2 514.669,325	17	491.502,438 514.649,504	19.822
17	491.502,438 514.649,504	18	491.511,658 514.655,347	10.915
18	491.511,658 514.655,347	19	491.518,96 514.664,134	11.425
19	491.518,96 514.664,134	20	491.525,086 514.660,355	7.198
20	491.525,086 514.660,355	1	491.600,594 514.769,532	132.744

**** Lungimile segmentelor sunt determinate în planul de proiecţie Stereo 70 şi sunt rotunjite la 1 milimetru.**
***** Distanţa dintre puncte este formată din segmente cumulate ce sunt mai mici decât valoarea 1 milimetru.**

Document care conține date cu caracter personal, protejat de prevederile Regulamentului (UE) nr. 679/2016 și Legii 190/2018

DATE DESPRE IMOBILUL NR. 89017

Oficiul de Cadastru şi Publicitate Imobiliară MUREȘ
Biroul de Cadastru şi Publicitate Imobiliară Sighișoara

A. Partea I. Descrierea imobilului

TEREN Extravilan

Adresa: Jud. Mureș

Nr. Crt	Nr cadastral Nr. topografic	Suprafaţa* (mp)	Observaţii / Referinţe
A1	50815	20.500	Sector cadastral:89 Teren neimprejmuit;

B. Partea II. Proprietari şi acte

Inscrieri privitoare la dreptul de proprietate şi alte drepturi reale		Referinţe
10350 / 08/07/2013		
Act Notarial nr. ACT DE PARTAJ NR.570, din 03/07/2013 emis de COMSA DELIA ELENA;		
B5	Intabulare, drept de PROPRIETATEpartaj si (mostenire cu inch. 6683/09.05.2013), dobandit prin Conventie, cota actuala 1/1	A1
	1) **COJOCARU OVIDIU**	

C. Partea III. SARCINI .

Inscrieri privind dezmembramintele dreptului de proprietate, drepturi reale de garanţie şi sarcini	Referinţe
NU SUNT	

Document care conține date cu caracter personal, protejat de prevederile Regulamentului (UE) nr. 679/2016 și Legii 190/2018

Anexa Nr. 1 La Partea I

Teren

Nr cadastral	Suprafaţa (mp)*	Observaţii / Referinţe
50815	20.500	

* Suprafaţa este determinată in planul de proiecţie Stereo 70.

DETALII LINIARE IMOBIL

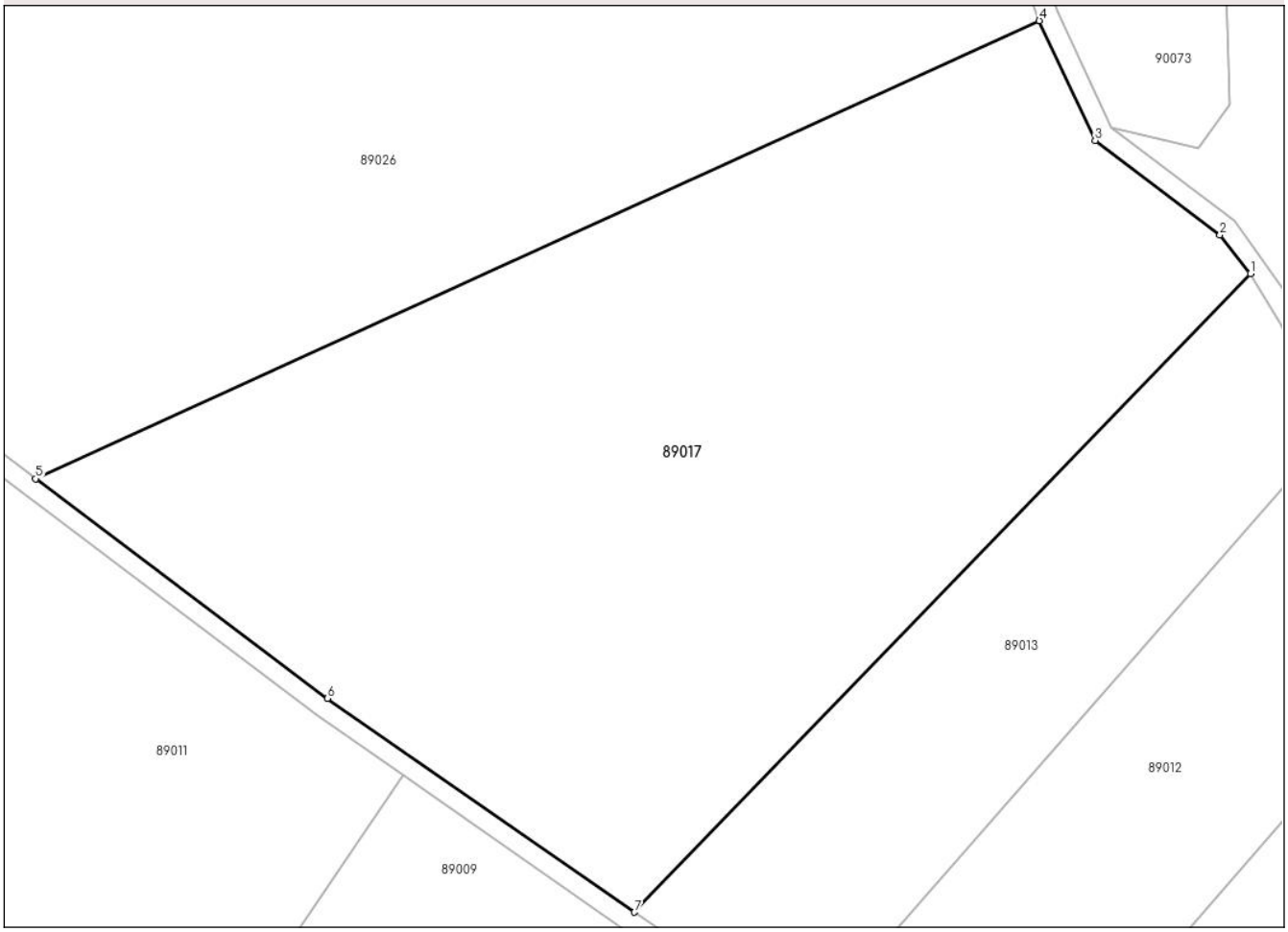

Date referitoare la teren

Crt	Categorie folosință	Intra vilan	Suprafaţa (mp)	Tarla	Parcelă	Nr. topo	Observaţii / Referinţe
1	arabil	NU	20.500	17	2873/12	-	Imobil inregistrat in planul cadastral fara localizare certa datorita lipsei planului parcelar

Lungime Segmente

1) Valorile lungimilor segmentelor sunt obţinute din proiecţie în plan.

Punct început	X / Y	Punct sfârşit	X / Y	Lungime segment (** (m)
1	491.863,564 514.803,856	2	491.857,421 514.811,688	9.954
2	491.857,421 514.811,688	3	491.832,04 514.830,854	31.805
3	491.832,04 514.830,854	4	491.820,731 514.855,138	26.787
4	491.820,731 514.855,138	5	491.616,944 514.762,243	223.96
5	491.616,944 514.762,243	6	491.676,2 514.717,69	74.136

Document care conține date cu caracter personal, protejat de prevederile Regulamentului (UE) nr. 679/2016 și Legii 190/2018

Punct început	X / Y	Punct sfârşit	X / Y	Lungime segment (** (m)
6	491.676,2 514.717,69	7	491.738,486 514.674,302	75.908
7	491.738,486 514.674,302	1	491.863,564 514.803,856	180.08

** Lungimile segmentelor sunt determinate în planul de proiecţie Stereo 70 şi sunt rotunjite la 1 milimetru.
*** Distanţa dintre puncte este formată din segmente cumulate ce sunt mai mici decât valoarea 1 milimetru.

Document care conține date cu caracter personal, protejat de prevederile Regulamentului (UE) nr. 679/2016 și Legii 190/2018

DATE DESPRE IMOBILUL NR. 89018

Oficiul de Cadastru şi Publicitate Imobiliară MUREȘ
Biroul de Cadastru şi Publicitate Imobiliară Sighișoara

A. Partea I. Descrierea imobilului

TEREN Extravilan

Adresa: Jud. Mureș

Nr. Crt	Nr cadastral Nr. topografic	Suprafaţa* (mp)	Observaţii / Referinţe
A1		18.291	Sector cadastral:89 Teren neimprejmuit;

B. Partea II. Proprietari şi acte

Inscrieri privitoare la dreptul de proprietate şi alte drepturi reale		Referinţe
/		
Act Normativ nr. 7, din 13/03/1996 emis de PARLAMENTUL ROMANIEI (lege);		
B1	Inscrierea posesiei, drept de PROPRIETATE, dobandit prin Constituire, cota actuala 1/1	A1
	1) **NEIDENTIFICAT NEIDENTIFICAT**	
B2	SE NOTEAZA MENTIUNEA PROPRIETAR NEIDENTIFICAT, REZERVA COMISIEI LOCALE DE FOND FUNCIAR	A1

C. Partea III. SARCINI .

Inscrieri privind dezmembramintele dreptului de proprietate, drepturi reale de garanţie şi sarcini	Referinţe
NU SUNT	

Document care conține date cu caracter personal, protejat de prevederile Regulamentului (UE) nr. 679/2016 și Legii 190/2018

Anexa Nr. 1 La Partea I

Teren

Nr cadastral	Suprafaţa (mp)*	Observaţii / Referinţe
	18.291	

* Suprafaţa este determinată in planul de proiecţie Stereo 70.

DETALII LINIARE IMOBIL

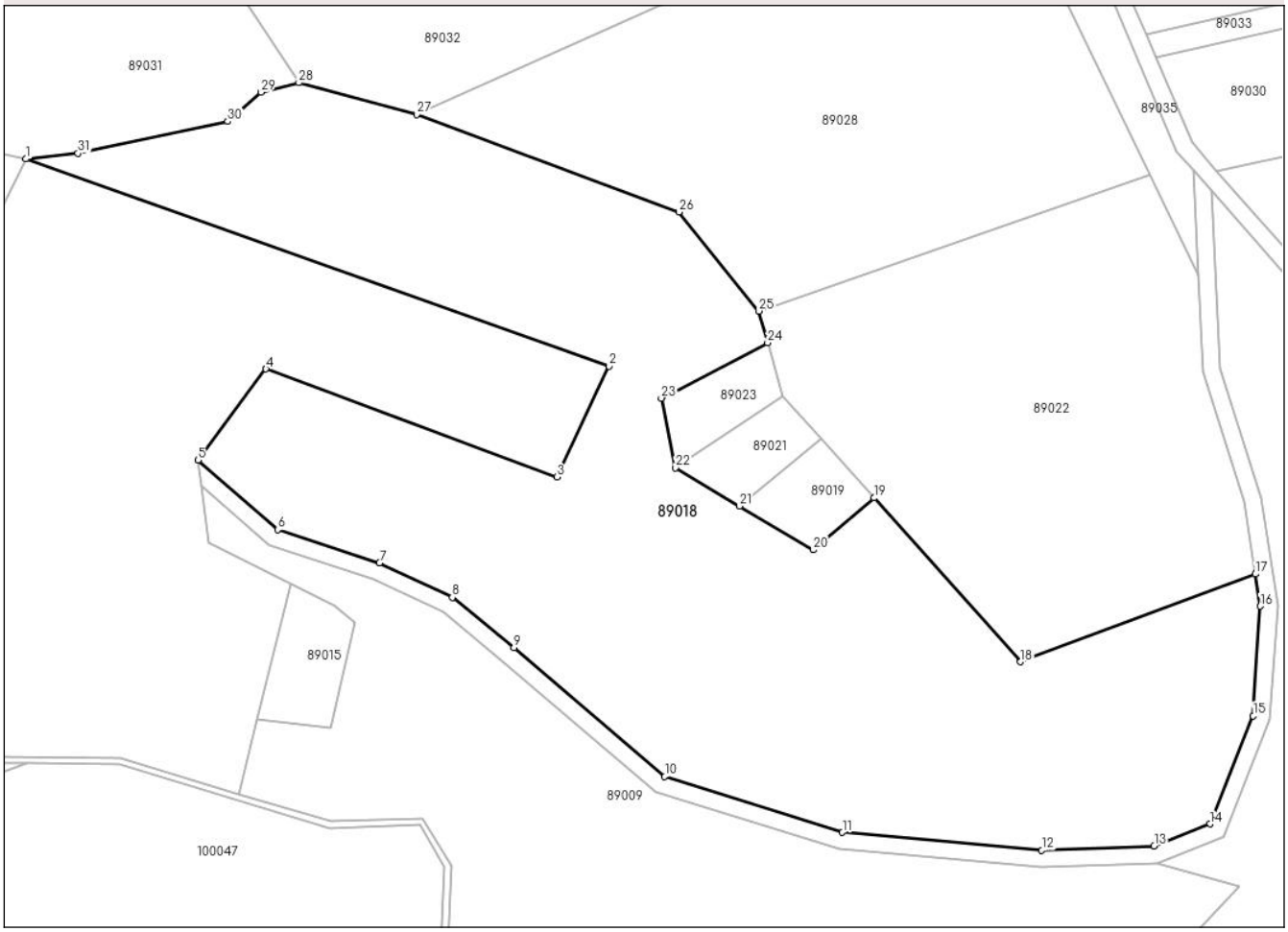

Date referitoare la teren

Crt	Categorie folosință	Intra vilan	Suprafaţa (mp)	Tarla	Parcelă	Nr. topo	Observaţii / Referinţe
1	neproductiv	NU	3.406	17	2879/1	-	
2	faneata	NU	800	17	2881/1	-	
3	neproductiv	NU	500	17	2881	-	
4	arabil	NU	6.000	17	2882	-	
5	neproductiv	NU	1.200	17	2882/2	-	
6	pasune	NU	6.385	17	2880	-	

Lungime Segmente

1) Valorile lungimilor segmentelor sunt obţinute din proiecţie în plan.

Punct început	X / Y	Punct sfârşit	X / Y	Lungime segment (** (m)
1	491.217,42 514.853,559	2	491.353,089 514.805,406	143.962

Punct început	X / Y	Punct sfârşit	X / Y	Lungime segment (** (m)
2	491.353,089 514.805,406	3	491.340,993 514.779,596	28.504

Document care conține date cu caracter personal, protejat de prevederile Regulamentului (UE) nr. 679/2016 și Legii 190/2018

Punct început	X / Y	Punct sfârşit	X / Y	Lungime segment (** (m)
3	491.340,993 514.779,596	4	491.273,291 514.804,732	72.217
5	491.257,476 514.783,515	6	491.276,019 514.767,387	24.576
7	491.299,72 514.759,656	8	491.316,673 514.751,596	18.771
9	491.330,992 514.739,918	10	491.366,123 514.709,956	46.173
11	491.407,435 514.696,962	12	491.453,849 514.692,85	46.596
13	491.480,019 514.693,837	14	491.493,021 514.698,936	13.967
15	491.503,061 514.724,102	16	491.504,707 514.749,597	25.548
17	491.503,542 514.757,042	18	491.448,932 514.736,622	58.303
19	491.414,792 514.774,75	20	491.400,686 514.762,688	18.56
21	491.383,534 514.772,88	22	491.368,572 514.781,771	17.405
23	491.365,312 514.797,92	24	491.390,068 514.810,802	27.908
25	491.387,952 514.818,178	26	491.369,447 514.841,238	29.568
27	491.308,374 514.863,881	28	491.280,954 514.871,265	28.396
29	491.272,192 514.869,058	30	491.264,434 514.862,251	10.321
31	491.229,547 514.854,858	1	491.217,42 514.853,559	12.197

Punct început	X / Y	Punct sfârşit	X / Y	Lungime segment (** (m)
4	491.273,291 514.804,732	5	491.257,476 514.783,515	26.463
6	491.276,019 514.767,387	7	491.299,72 514.759,656	24.93
8	491.316,673 514.751,596	9	491.330,992 514.739,918	18.478
10	491.366,123 514.709,956	11	491.407,435 514.696,962	43.307
12	491.453,849 514.692,85	13	491.480,019 514.693,837	26.188
14	491.493,021 514.698,936	15	491.503,061 514.724,102	27.095
16	491.504,707 514.749,597	17	491.503,542 514.757,042	7.536
18	491.448,932 514.736,622	19	491.414,792 514.774,75	51.179
20	491.400,686 514.762,688	21	491.383,534 514.772,88	19.951
22	491.368,572 514.781,771	23	491.365,312 514.797,92	16.475
24	491.390,068 514.810,802	25	491.387,952 514.818,178	7.673
26	491.369,447 514.841,238	27	491.308,374 514.863,881	65.136
28	491.280,954 514.871,265	29	491.272,192 514.869,058	9.036
30	491.264,434 514.862,251	31	491.229,547 514.854,858	35.661

** Lungimile segmentelor sunt determinate în planul de proiecţie Stereo 70 şi sunt rotunjite la 1 milimetru.
*** Distanţa dintre puncte este formată din segmente cumulate ce sunt mai mici decât valoarea 1 milimetru.

Document care conține date cu caracter personal, protejat de prevederile Regulamentului (UE) nr. 679/2016 și Legii 190/2018

DATE DESPRE IMOBILUL NR. 89019

Oficiul de Cadastru şi Publicitate Imobiliară MUREȘ
Biroul de Cadastru şi Publicitate Imobiliară Sighișoara

A. Partea I. Descrierea imobilului

TEREN Extravilan

Adresa: Jud. Mureș

Nr. Crt	Nr cadastral Nr. topografic	Suprafaţa* (mp)	Observaţii / Referinţe
A1		400	Sector cadastral:89 Teren neimprejmuit;

B. Partea II. Proprietari şi acte

Inscrieri privitoare la dreptul de proprietate şi alte drepturi reale		Referinţe
/		
Act Administrativ nr. 8585, din 16/11/1998 emis de CJPSDPAT MURES (titlu de proprietate);		
B1	Intabulare, drept de PROPRIETATE, dobandit prin Reconstituire, cota actuala 1/1	A1
	1) **NEVODAR V ELEONORA**	

C. Partea III. SARCINI .

Inscrieri privind dezmembramintele dreptului de proprietate, drepturi reale de garanţie şi sarcini	Referinţe
NU SUNT	

Document care conține date cu caracter personal, protejat de prevederile Regulamentului (UE) nr. 679/2016 și Legii 190/2018

Anexa Nr. 1 La Partea I

Teren

Nr cadastral	Suprafaţa (mp)*	Observaţii / Referinţe
	400	

* Suprafaţa este determinată in planul de proiecţie Stereo 70.

DETALII LINIARE IMOBIL

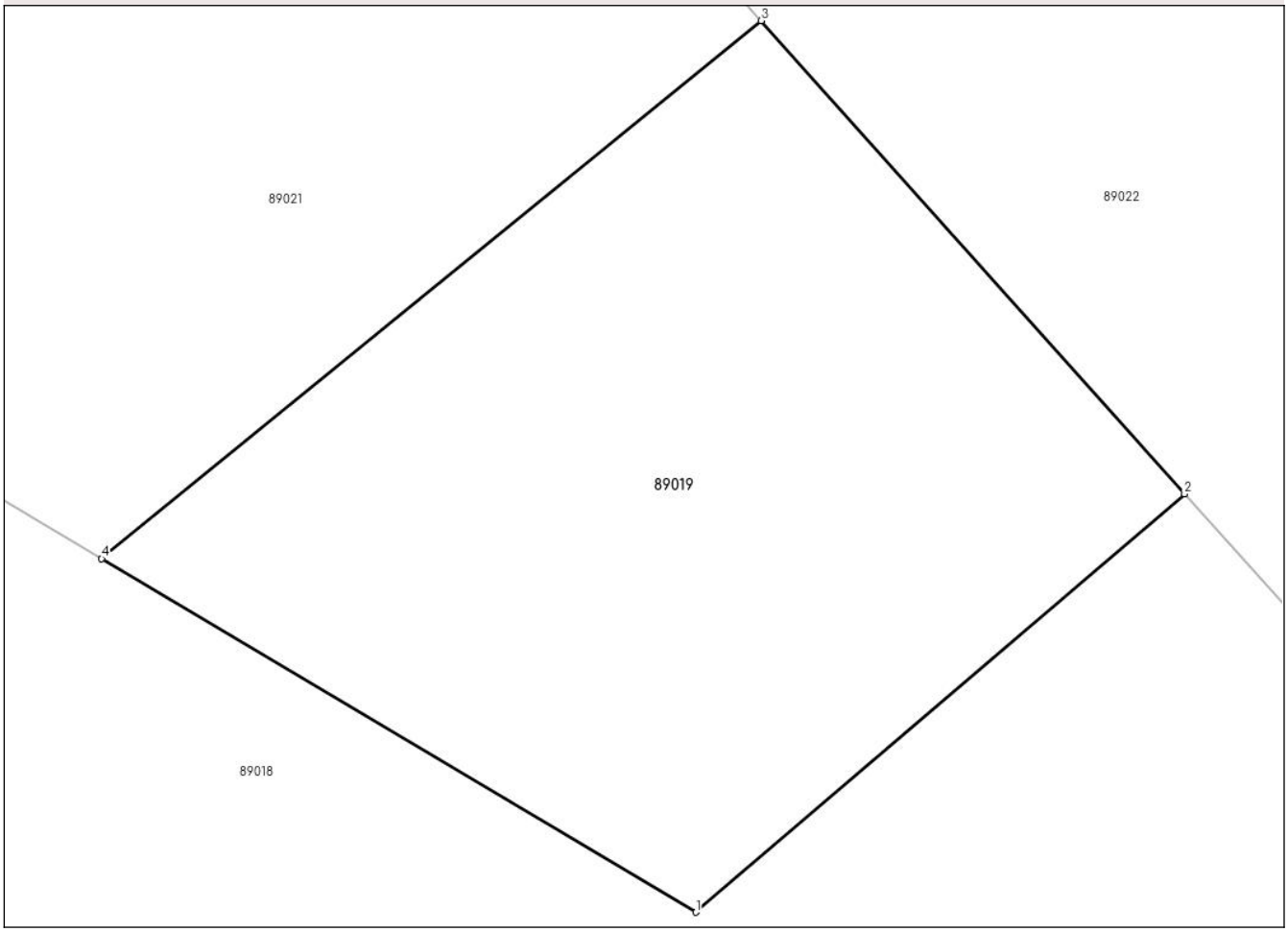

Date referitoare la teren

Crt	Categorie folosință	Intra vilan	Suprafaţa (mp)	Tarla	Parcelă	Nr. topo	Observaţii / Referinţe
1	vie	NU	400	17	2880/1/5	-	

Lungime Segmente
1) Valorile lungimilor segmentelor sunt obţinute din proiecţie în plan.

Punct început	X / Y	Punct sfârşit	X / Y	Lungime segment (** (m)
1	491.400,686 514.762,688	2	491.414,792 514.774,75	18.56
2	491.414,792 514.774,75	3	491.402,575 514.788,395	18.315
3	491.402,575 514.788,395	4	491.383,534 514.772,88	24.561
4	491.383,534 514.772,88	1	491.400,686 514.762,688	19.951

**** Lungimile segmentelor sunt determinate în planul de proiecţie Stereo 70 şi sunt rotunjite la 1 milimetru.**

Document care conține date cu caracter personal, protejat de prevederile Regulamentului (UE) nr. 679/2016 și Legii 190/2018

***** Distanţa dintre puncte este formată din segmente cumulate ce sunt mai mici decât valoarea 1 milimetru.**

DATE DESPRE IMOBILUL NR. 89020

Oficiul de Cadastru şi Publicitate Imobiliară MUREȘ
Biroul de Cadastru şi Publicitate Imobiliară Sighișoara

A. Partea I. Descrierea imobilului

TEREN Extravilan

Adresa: Jud. Mureș

Nr. Crt	Nr cadastral Nr. topografic	Suprafaţa* (mp)	Observaţii / Referinţe
A1		13.700	Sector cadastral:89 Teren neimprejmuit;

B. Partea II. Proprietari şi acte

Inscrieri privitoare la dreptul de proprietate şi alte drepturi reale		Referinţe
/		
Act Administrativ nr. 8847, din 28/08/2002 emis de CJPSDPAT MURES (titlu de proprietate);		
B1	Intabulare, drept de PROPRIETATE, dobandit prin Reconstituire, cota actuala 1/1	A1
	1) **PAROHIA EVANGHELICA APOLD**, CIF:9146310	

C. Partea III. SARCINI .

Inscrieri privind dezmembramintele dreptului de proprietate, drepturi reale de garanţie şi sarcini	Referinţe
NU SUNT	

Document care conține date cu caracter personal, protejat de prevederile Regulamentului (UE) nr. 679/2016 și Legii 190/2018

Anexa Nr. 1 La Partea I

Teren

Nr cadastral	Suprafaţa (mp)*	Observaţii / Referinţe
	13.700	

* Suprafaţa este determinată in planul de proiecţie Stereo 70.

DETALII LINIARE IMOBIL

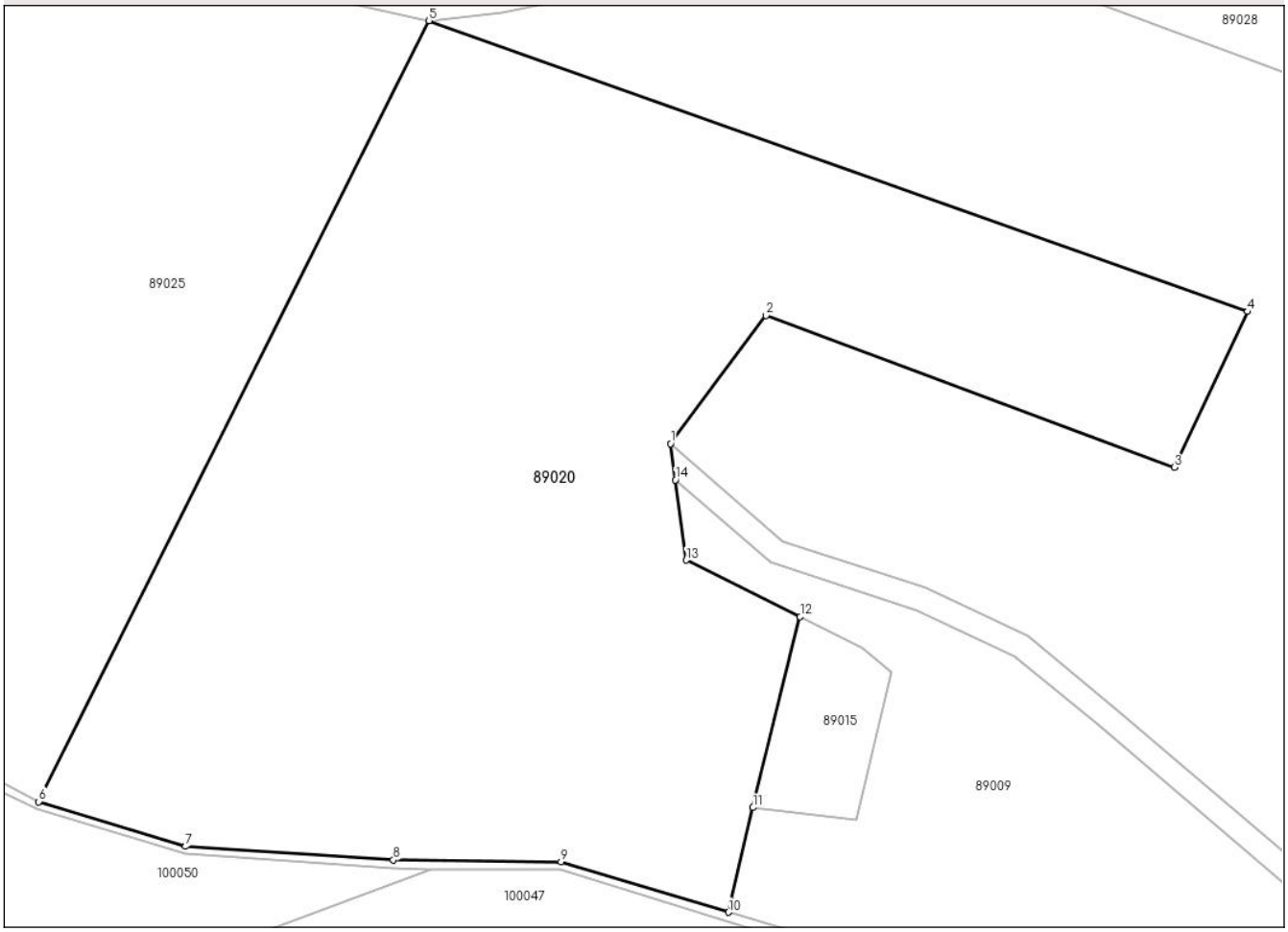

Date referitoare la teren

Crt	Categorie folosință	Intra vilan	Suprafaţa (mp)	Tarla	Parcelă	Nr. topo	Observaţii / Referinţe
1	arabil	NU	5.800	17	2883/2	-	
2	pasune	NU	3.900	17	2880/3	-	
3	faneata	NU	4.000	17	2885/1/2	-	

Lungime Segmente
1) Valorile lungimilor segmentelor sunt obţinute din proiecţie în plan.

Punct început	X / Y	Punct sfârşit	X / Y	Lungime segment (** (m)
1	491.257,476 514.783,515	2	491.273,291 514.804,732	26.463
2	491.273,291 514.804,732	3	491.340,993 514.779,596	72.217
3	491.340,993 514.779,596	4	491.353,089 514.805,406	28.504
4	491.353,089 514.805,406	5	491.217,42 514.853,559	143.962

Document care conține date cu caracter personal, protejat de prevederile Regulamentului (UE) nr. 679/2016 și Legii 190/2018

Punct început	X / Y	Punct sfârşit	X / Y	Lungime segment (** (m)
5	491.217,42 514.853,559	6	491.152,726 514.724,229	144.608
6	491.152,726 514.724,229	7	491.177,06 514.716,834	25.432
7	491.177,06 514.716,834	8	491.211,505 514.714,589	34.518
8	491.211,505 514.714,589	9	491.239,295 514.714,256	27.792
9	491.239,295 514.714,256	10	491.267,062 514.705,936	28.987
10	491.267,062 514.705,936	11	491.271,135 514.723,253	17.79
11	491.271,135 514.723,253	12	491.278,946 514.754,886	32.583
12	491.278,946 514.754,886	13	491.260,076 514.764,246	21.064
13	491.260,076 514.764,246	14	491.258,286 514.777,509	13.383
14	491.258,286 514.777,509	1	491.257,476 514.783,515	6.06

** Lungimile segmentelor sunt determinate în planul de proiecţie Stereo 70 şi sunt rotunjite la 1 milimetru.
*** Distanţa dintre puncte este formată din segmente cumulate ce sunt mai mici decât valoarea 1 milimetru.

Document care conține date cu caracter personal, protejat de prevederile Regulamentului (UE) nr. 679/2016 și Legii 190/2018

DATE DESPRE IMOBILUL NR. 89021

Oficiul de Cadastru şi Publicitate Imobiliară MUREȘ
Biroul de Cadastru şi Publicitate Imobiliară Sighișoara

A. Partea I. Descrierea imobilului

TEREN Extravilan

Adresa: Jud. Mureș

Nr. Crt	Nr cadastral Nr. topografic	Suprafaţa* (mp)	Observaţii / Referinţe
A1		400	Sector cadastral:89 Teren neimprejmuit;

B. Partea II. Proprietari şi acte

Inscrieri privitoare la dreptul de proprietate şi alte drepturi reale		Referinţe
/		
Act Administrativ nr. 8594, din 17/11/1998 emis de CJPSDPAT MURES (titlu de proprietate);		
B1	Intabulare, drept de PROPRIETATE, dobandit prin Reconstituire, cota actuala 1/1	A1
	1) **MORAR V ROMAN**	

C. Partea III. SARCINI .

Inscrieri privind dezmembramintele dreptului de proprietate, drepturi reale de garanţie şi sarcini	Referinţe
NU SUNT	

Document care conține date cu caracter personal, protejat de prevederile Regulamentului (UE) nr. 679/2016 și Legii 190/2018

Anexa Nr. 1 La Partea I

Teren

Nr cadastral	Suprafaţa (mp)*	Observaţii / Referinţe
	400	

* Suprafaţa este determinată in planul de proiecţie Stereo 70.

DETALII LINIARE IMOBIL

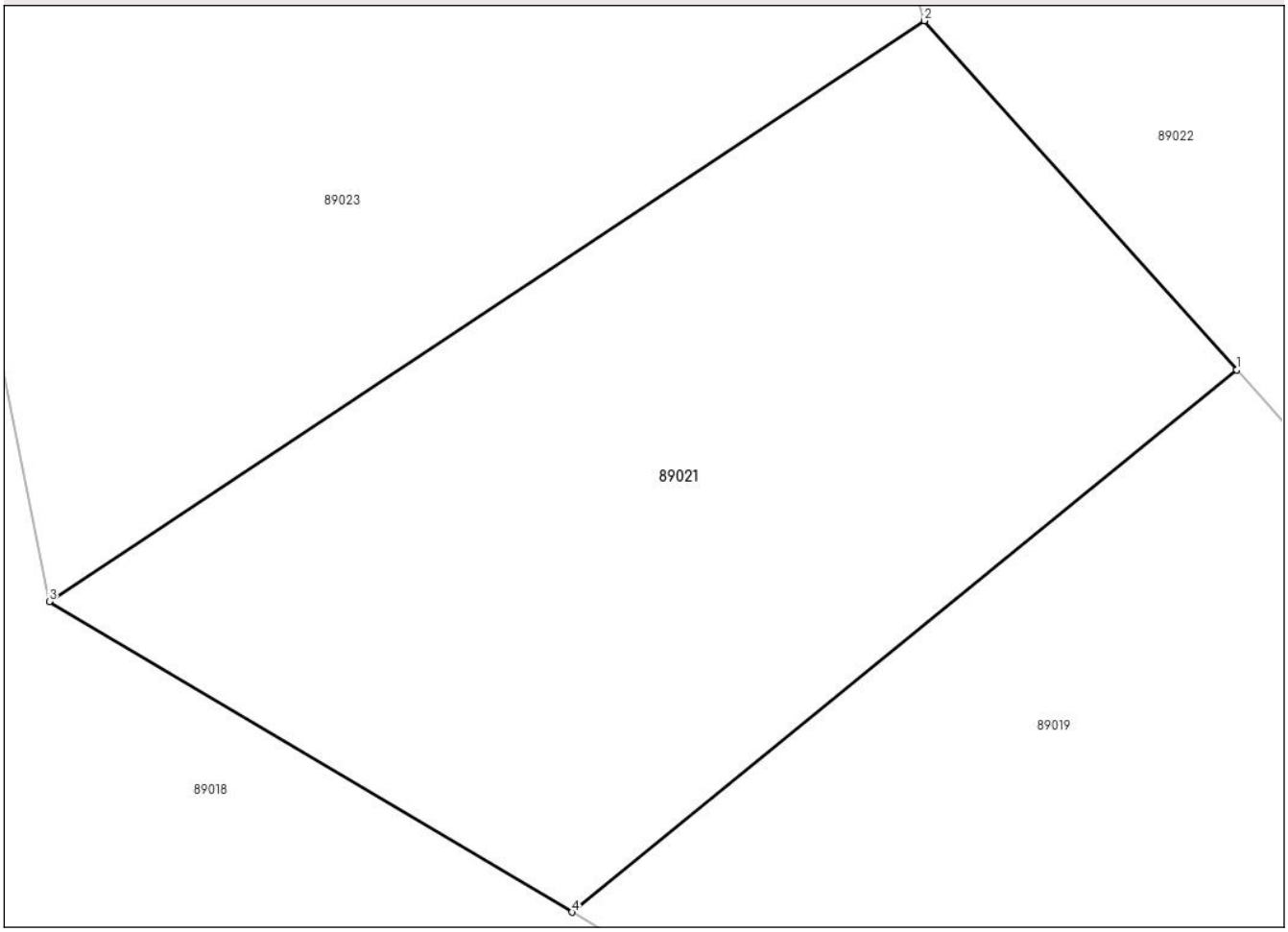

Date referitoare la teren

Crt	Categorie folosință	Intra vilan	Suprafaţa (mp)	Tarla	Parcelă	Nr. topo	Observaţii / Referinţe
1	vie	NU	400	18	2880/1/4	-	

Lungime Segmente
1) Valorile lungimilor segmentelor sunt obţinute din proiecţie în plan.

Punct început	X / Y	Punct sfârşit	X / Y	Lungime segment (** (m)
1	491.402,575 514.788,395	2	491.393,631 514.798,384	13.408
2	491.393,631 514.798,384	3	491.368,572 514.781,771	30.066
3	491.368,572 514.781,771	4	491.383,534 514.772,88	17.405
4	491.383,534 514.772,88	1	491.402,575 514.788,395	24.561

**** Lungimile segmentelor sunt determinate în planul de proiecţie Stereo 70 şi sunt rotunjite la 1 milimetru.**

Document care conține date cu caracter personal, protejat de prevederile Regulamentului (UE) nr. 679/2016 și Legii 190/2018

***** Distanţa dintre puncte este formată din segmente cumulate ce sunt mai mici decât valoarea 1 milimetru.**

DATE DESPRE IMOBILUL NR. 89022

Oficiul de Cadastru şi Publicitate Imobiliară MUREȘ
Biroul de Cadastru şi Publicitate Imobiliară Sighișoara

A. Partea I. Descrierea imobilului

TEREN Extravilan

Adresa: Jud. Mureș

Nr. Crt	Nr cadastral Nr. topografic	Suprafaţa* (mp)	Observaţii / Referinţe
A1		7.994	Sector cadastral:89 Teren neimprejmuit;

B. Partea II. Proprietari şi acte

Inscrieri privitoare la dreptul de proprietate şi alte drepturi reale		Referinţe
/		
Act Administrativ nr. 8545, din 20/11/1997 emis de CJPSDPAT MURES (titlu de proprietate);		
B1	Intabulare, drept de PROPRIETATE, dobandit prin Reconstituire, cota actuala 1/1	A1
	1) **MORAR V VICHENTE**	

C. Partea III. SARCINI .

Inscrieri privind dezmembramintele dreptului de proprietate, drepturi reale de garanţie şi sarcini	Referinţe
NU SUNT	

Document care conține date cu caracter personal, protejat de prevederile Regulamentului (UE) nr. 679/2016 și Legii 190/2018

Anexa Nr. 1 La Partea I

Teren

Nr cadastral	Suprafaţa (mp)*	Observaţii / Referinţe
	7.994	

* Suprafaţa este determinată in planul de proiecţie Stereo 70.

DETALII LINIARE IMOBIL

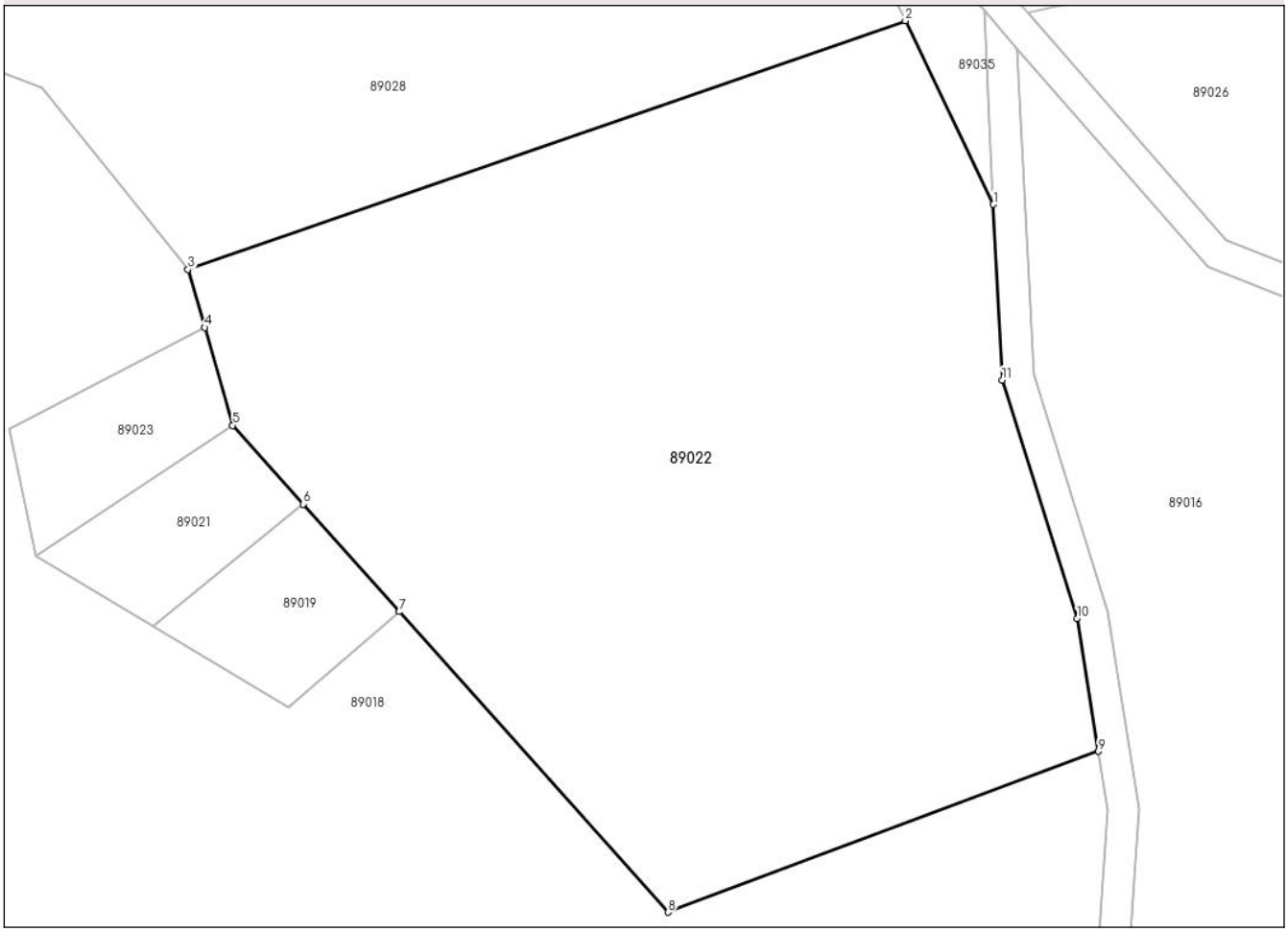

Date referitoare la teren

Crt	Categorie folosință	Intra vilan	Suprafaţa (mp)	Tarla	Parcelă	Nr. topo	Observaţii / Referinţe
1	arabil	NU	7.994	17	2877/1	-	

Lungime Segmente
1) Valorile lungimilor segmentelor sunt obţinute din proiecţie în plan.

Punct început	X / Y	Punct sfârşit	X / Y	Lungime segment (** (m)
1	491.490,253 514.826,432	2	491.479,05 514.849,722	25.844
2	491.479,05 514.849,722	3	491.387,952 514.818,178	96.405
3	491.387,952 514.818,178	4	491.390,068 514.810,802	7.673
4	491.390,068 514.810,802	5	491.393,631 514.798,384	12.919
5	491.393,631 514.798,384	6	491.402,575 514.788,395	13.408

Document care conține date cu caracter personal, protejat de prevederile Regulamentului (UE) nr. 679/2016 și Legii 190/2018

Punct început	X / Y	Punct sfârşit	X / Y	Lungime segment (** (m)
6	491.402,575 514.788,395	7	491.414,792 514.774,75	18.315
7	491.414,792 514.774,75	8	491.448,932 514.736,622	51.179
8	491.448,932 514.736,622	9	491.503,542 514.757,042	58.303
9	491.503,542 514.757,042	10	491.500,91 514.773,872	17.035
10	491.500,91 514.773,872	11	491.491,364 514.804,137	31.735
11	491.491,364 514.804,137	1	491.490,253 514.826,432	22.323

** Lungimile segmentelor sunt determinate în planul de proiecţie Stereo 70 şi sunt rotunjite la 1 milimetru.
*** Distanţa dintre puncte este formată din segmente cumulate ce sunt mai mici decât valoarea 1 milimetru.

Document care conține date cu caracter personal, protejat de prevederile Regulamentului (UE) nr. 679/2016 și Legii 190/2018

DATE DESPRE IMOBILUL NR. 89023

Oficiul de Cadastru şi Publicitate Imobiliară MUREȘ
Biroul de Cadastru şi Publicitate Imobiliară Sighișoara

A. Partea I. Descrierea imobilului

TEREN Extravilan

Adresa: Jud. Mureș

Nr. Crt	Nr cadastral Nr. topografic	Suprafaţa* (mp)	Observaţii / Referinţe
A1		406	Sector cadastral:89 Teren neimprejmuit;

B. Partea II. Proprietari şi acte

Inscrieri privitoare la dreptul de proprietate şi alte drepturi reale		Referinţe
/		
Act Administrativ nr. 8597, din 17/11/1998 emis de CJPSDPAT MURES (titlu de proprietate);		
B1	Intabulare, drept de PROPRIETATE, dobandit prin Reconstituire, cota actuala 1/1	A1
	1) **MORAR V NICOLAE**	

C. Partea III. SARCINI .

Inscrieri privind dezmembramintele dreptului de proprietate, drepturi reale de garanţie şi sarcini	Referinţe
NU SUNT	

Document care conține date cu caracter personal, protejat de prevederile Regulamentului (UE) nr. 679/2016 și Legii 190/2018

Anexa Nr. 1 La Partea I

Teren

Nr cadastral	Suprafaţa (mp)*	Observaţii / Referinţe
	406	

* Suprafaţa este determinată in planul de proiecţie Stereo 70.

DETALII LINIARE IMOBIL

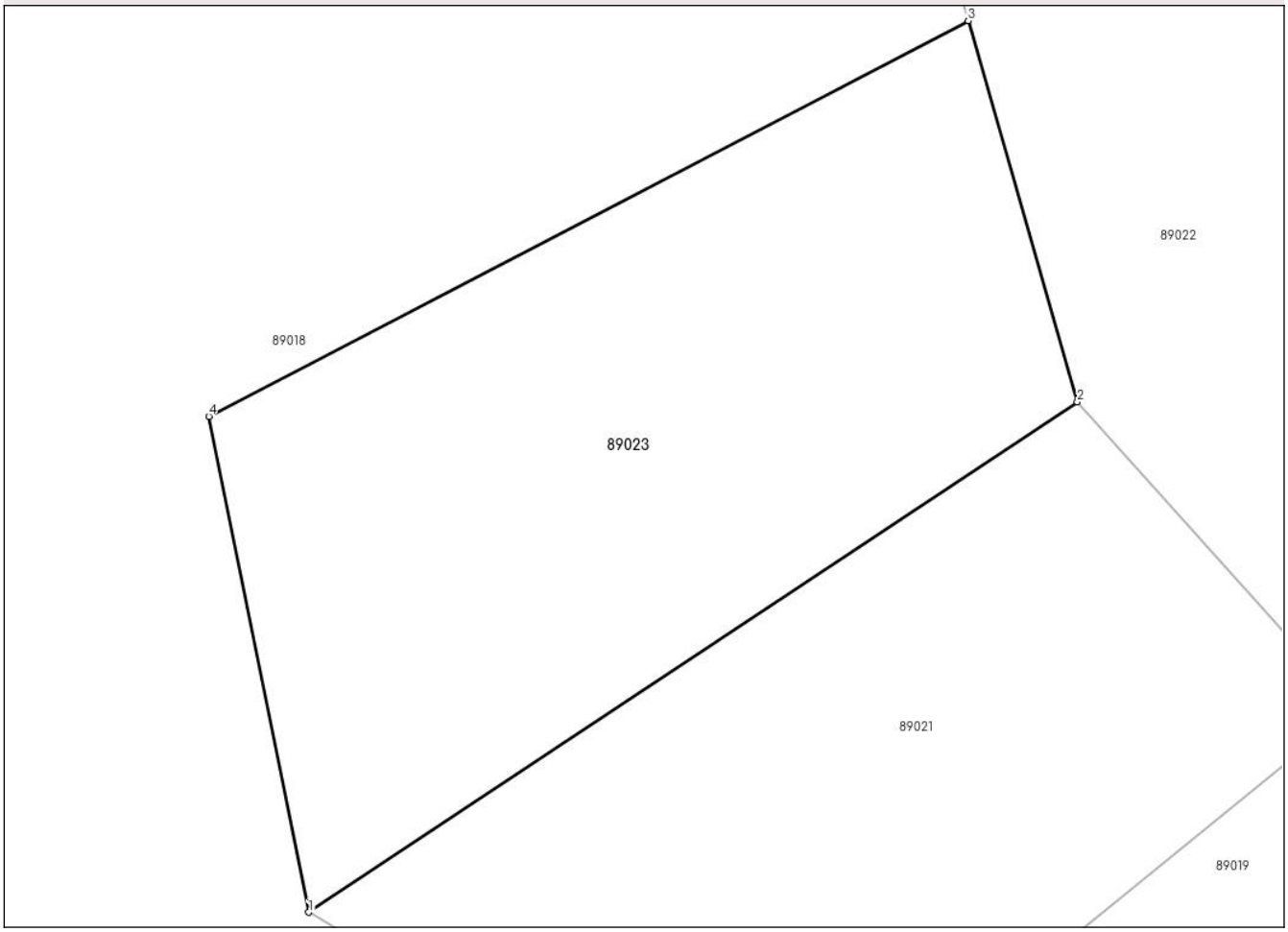

Date referitoare la teren

Crt	Categorie folosință	Intra vilan	Suprafaţa (mp)	Tarla	Parcelă	Nr. topo	Observaţii / Referinţe
1	vie	NU	406	17	2880/1/3	-	

Lungime Segmente
1) Valorile lungimilor segmentelor sunt obţinute din proiecţie în plan.

Punct început	X / Y	Punct sfârşit	X / Y	Lungime segment (** (m)
1	491.368,572 514.781,771	2	491.393,631 514.798,384	30.066
2	491.393,631 514.798,384	3	491.390,068 514.810,802	12.919
3	491.390,068 514.810,802	4	491.365,312 514.797,92	27.908
4	491.365,312 514.797,92	1	491.368,572 514.781,771	16.475

**** Lungimile segmentelor sunt determinate în planul de proiecţie Stereo 70 şi sunt rotunjite la 1 milimetru.**

Document care conține date cu caracter personal, protejat de prevederile Regulamentului (UE) nr. 679/2016 și Legii 190/2018

***** Distanţa dintre puncte este formată din segmente cumulate ce sunt mai mici decât valoarea 1 milimetru.**

DATE DESPRE IMOBILUL NR. 89024

Oficiul de Cadastru şi Publicitate Imobiliară MUREȘ
Biroul de Cadastru şi Publicitate Imobiliară Sighișoara

A. Partea I. Descrierea imobilului

TEREN Extravilan

Adresa: Jud. Mureș

Nr. Crt	Nr cadastral Nr. topografic	Suprafaţa* (mp)	Observaţii / Referinţe
A1		3.875	Sector cadastral:89 Teren neimprejmuit;

B. Partea II. Proprietari şi acte

Inscrieri privitoare la dreptul de proprietate şi alte drepturi reale		Referinţe
/		
Act Administrativ nr. 59, din 27/08/2024 emis de PRIMARIA COMUNEI APOLD;		
B1	Intabulare, drept de PROPRIETATE, dobandit prin Lege, cota actuala 1/1	A1
	1) **COMUNA APOLD**, CIF:5961779	

C. Partea III. SARCINI .

Inscrieri privind dezmembramintele dreptului de proprietate, drepturi reale de garanţie şi sarcini	Referinţe
NU SUNT	

Document care conține date cu caracter personal, protejat de prevederile Regulamentului (UE) nr. 679/2016 și Legii 190/2018

Anexa Nr. 1 La Partea I

Teren

Nr cadastral	Suprafaţa (mp)*	Observaţii / Referinţe
	3.875	

* Suprafaţa este determinată in planul de proiecţie Stereo 70.

DETALII LINIARE IMOBIL

Date referitoare la teren

Crt	Categorie folosință	Intra vilan	Suprafaţa (mp)	Tarla	Parcelă	Nr. topo	Observaţii / Referinţe
1	drum	NU	3.875	17	2874	-	

Lungime Segmente

1) Valorile lungimilor segmentelor sunt obţinute din proiecţie în plan.

Punct început	X / Y	Punct sfârşit	X / Y	Lungime segment
1	491.454,958 515.158,396	2	491.461,476 515.186,225	28.582
4	491.474,118 515.234,676	5	491.478,258 515.275,513	41.047
7	491.480,683 515.305,034	8	491.474,287 515.276,001	29.73
10	491.463,879 515.202,871	11	491.457,922 515.187,406	16.572
13	491.441,906 515.129,377	14	491.439,582 515.112,804	16.735
16	491.437,562 515.028,517	17	491.439,49 515.003,346	25.244

Punct început	X / Y	Punct sfârşit	X / Y	Lungime segment
2	491.461,476 515.186,225	3	491.467,732 515.201,732	16.721
5	491.478,258 515.275,513	6	491.486,39 515.308,72	34.189
8	491.474,287 515.276,001	9	491.470,157 515.235,259	40.95
11	491.457,922 515.187,406	12	491.451,094 515.159,438	28.79
14	491.439,582 515.112,804	15	491.438,567 515.051,142	61.671
17	491.439,49 515.003,346	18	491.443,156 514.990,87	13.004

Punct început	X / Y	Punct sfârşit	X / Y	Lungime segment
3	491.467,732 515.201,732	4	491.474,118 515.234,676	33.557
6	491.486,39 515.308,72	7	491.480,683 515.305,034	6.794
9	491.470,157 515.235,259	10	491.463,879 515.202,871	32.991
12	491.451,094 515.159,438	13	491.441,906 515.129,377	31.434
15	491.438,567 515.051,142	16	491.437,562 515.028,517	22.647
18	491.443,156 514.990,87	19	491.453,147 514.964,162	28.515

Document care conține date cu caracter personal, protejat de prevederile Regulamentului (UE) nr. 679/2016 și Legii 190/2018

Punct început	X / Y	Punct sfârşit	X / Y	Lungime segment
19	491.453,147 514.964,162	20	491.458,339 514.944,457	20.378
22	491.485,308 514.855,28	23	491.489,027 514.851,033	5.645
25	491.517,488 514.818,535	26	491.552,742 514.804,431	37.97
28	491.600,594 514.769,532	29	491.673,854 514.714,449	91.658
31	491.742,133 514.666,886	32	491.786,244 514.637,096	53.228
34	491.822,086 514.609,864	35	491.840,898 514.595,572	23.625
37	491.889,544 514.558,181	38	491.891,981 514.561,352	4.0
40	491.793,776 514.636,836	41	491.773,805 514.650,369	24.124
43	491.676,2 514.717,69	44	491.616,944 514.762,243	74.136
46	491.554,685 514.807,962	47	491.519,865 514.821,892	37.503
49	491.488,749 514.857,422	50	491.480,54 514.877,16	21.377
52	491.460,473 514.923,8	53	491.461,431 514.929,396	5.678
55	491.456,964 514.965,376	56	491.451,82 514.979,125	14.68
58	491.443,446 515.004,071	59	491.441,569 515.028,581	24.582
61	491.442,104 515.064,523	62	491.443,571 515.112,45	47.95

Punct început	X / Y	Punct sfârşit	X / Y	Lungime segment
20	491.458,339 514.944,457	21	491.456,402 514.923,724	20.823
23	491.489,027 514.851,033	24	491.493,274 514.846,184	6.446
26	491.552,742 514.804,431	27	491.589,692 514.777,729	45.589
29	491.673,854 514.714,449	30	491.691,505 514.702,154	21.511
32	491.786,244 514.637,096	33	491.803,191 514.624,22	21.284
35	491.840,898 514.595,572	36	491.862,133 514.579,25	26.783
38	491.891,981 514.561,352	39	491.810,124 514.624,271	103.244
41	491.773,805 514.650,369	42	491.738,486 514.674,302	42.664
44	491.616,944 514.762,243	45	491.592,066 514.780,948	31.126
47	491.519,865 514.821,892	48	491.494,562 514.850,784	38.405
50	491.480,54 514.877,16	51	491.478,266 514.882,445	5.754
53	491.461,431 514.929,396	54	491.462,35 514.944,933	15.564
56	491.451,82 514.979,125	57	491.446,953 514.992,136	13.892
59	491.441,569 515.028,581	60	491.442,57 515.051,122	22.563
62	491.443,571 515.112,45	63	491.445,824 515.128,509	16.216

Punct început	X / Y	Punct sfârşit	X / Y	Lungime segment
21	491.456,402 514.923,724	22	491.485,308 514.855,28	74.298
24	491.493,274 514.846,184	25	491.517,488 514.818,535	36.753
27	491.589,692 514.777,729	28	491.600,594 514.769,532	13.64
30	491.691,505 514.702,154	31	491.742,133 514.666,886	61.701
33	491.803,191 514.624,22	34	491.822,086 514.609,864	23.73
36	491.862,133 514.579,25	37	491.889,544 514.558,181	34.572
39	491.810,124 514.624,271	40	491.793,776 514.636,836	20.619
42	491.738,486 514.674,302	43	491.676,2 514.717,69	75.908
45	491.592,066 514.780,948	46	491.554,685 514.807,962	46.12
48	491.494,562 514.850,784	49	491.488,749 514.857,422	8.823
51	491.478,266 514.882,445	52	491.460,473 514.923,8	45.02
54	491.462,35 514.944,933	55	491.456,964 514.965,376	21.141
57	491.446,953 514.992,136	58	491.443,446 515.004,071	12.439
60	491.442,57 515.051,122	61	491.442,104 515.064,523	13.409
63	491.445,824 515.128,509	1	491.454,958 515.158,396	31.252

**** Lungimile segmentelor sunt determinate în planul de proiecţie Stereo 70 şi sunt rotunjite la 1 milimetru.**
***** Distanţa dintre puncte este formată din segmente cumulate ce sunt mai mici decât valoarea 1 milimetru.**

Document care conține date cu caracter personal, protejat de prevederile Regulamentului (UE) nr. 679/2016 și Legii 190/2018

DATE DESPRE IMOBILUL NR. 89025

Oficiul de Cadastru şi Publicitate Imobiliară MUREȘ
Biroul de Cadastru şi Publicitate Imobiliară Sighișoara

A. Partea I. Descrierea imobilului

TEREN Extravilan

Adresa: Jud. Mureș

Nr. Crt	Nr cadastral Nr. topografic	Suprafaţa* (mp)	Observaţii / Referinţe
A1		14.300	Sector cadastral:89 Teren neimprejmuit;

B. Partea II. Proprietari şi acte

Inscrieri privitoare la dreptul de proprietate şi alte drepturi reale		Referinţe
/		
Act Administrativ nr. 8846, din 27/08/2002 emis de CJPSDPAT MURES (titlu de proprietate);		
B1	Intabulare, drept de PROPRIETATE, dobandit prin Reconstituire, cota actuala 1/1	A1
	1) **PAROHIA EVANGHELICA DAIA**, CIF:18094903	

C. Partea III. SARCINI .

Inscrieri privind dezmembramintele dreptului de proprietate, drepturi reale de garanţie şi sarcini	Referinţe
NU SUNT	

Document care conține date cu caracter personal, protejat de prevederile Regulamentului (UE) nr. 679/2016 și Legii 190/2018

Anexa Nr. 1 La Partea I

Teren

Nr cadastral	Suprafaţa (mp)*	Observaţii / Referinţe
	14.300	

* Suprafaţa este determinată in planul de proiecţie Stereo 70.

DETALII LINIARE IMOBIL

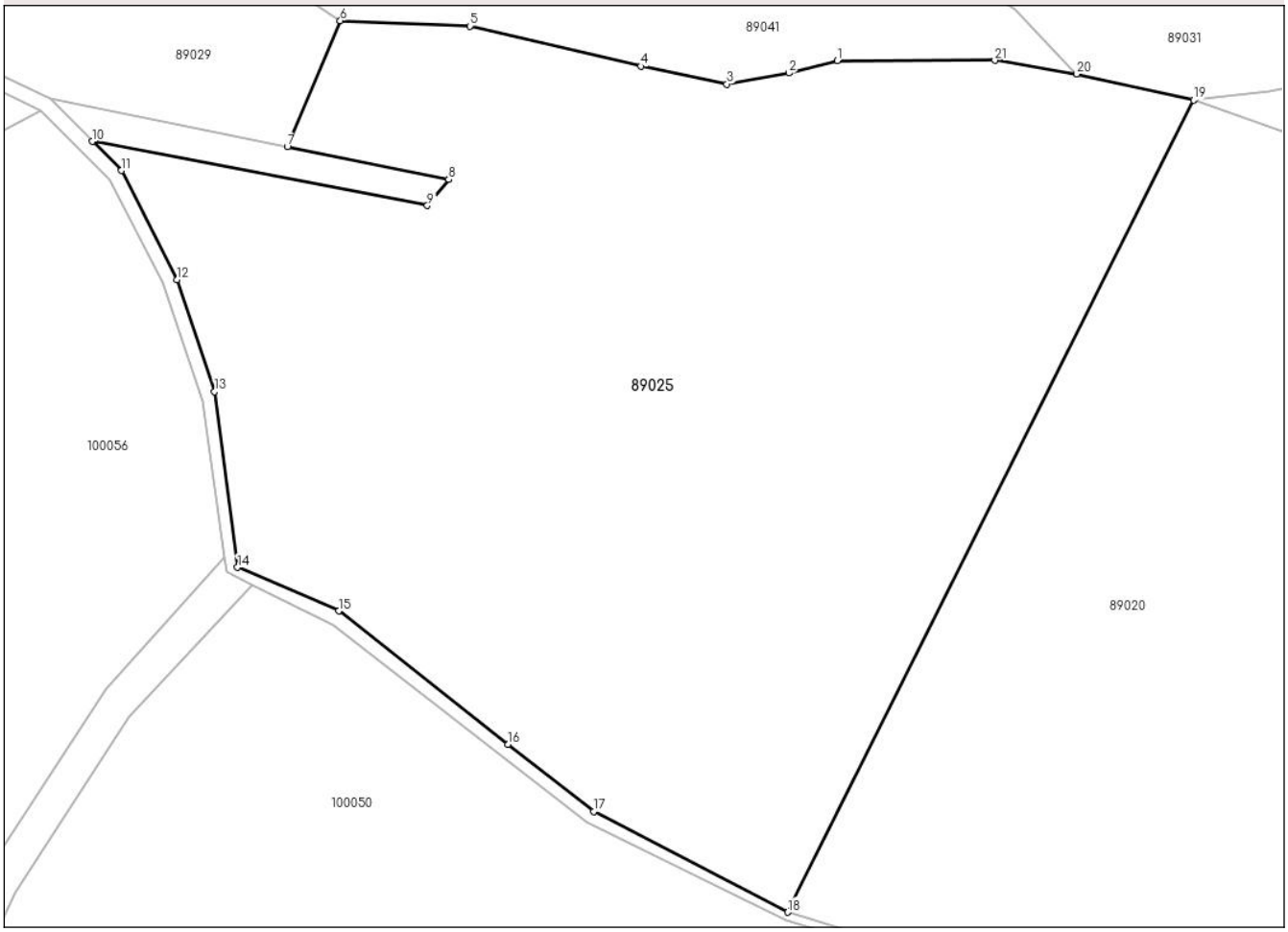

Date referitoare la teren

Crt	Categorie folosință	Intra vilan	Suprafaţa (mp)	Tarla	Parcelă	Nr. topo	Observaţii / Referinţe
1	arabil	NU	3.900	17	2883/1	-	
2	pasune	NU	7.200	17	2880/2	-	
3	faneata	NU	3.200	17	2885/1/1	-	

Lungime Segmente

1) Valorile lungimilor segmentelor sunt obţinute din proiecţie în plan.

Punct început	X / Y	Punct sfârşit	X / Y	Lungime segment (** (m)
1	491.160,612 514.859,86	2	491.152,882 514.857,852	7.987
3	491.142,997 514.856,096	4	491.129,266 514.858,951	14.025
5	491.102,02 514.865,339	6	491.081,374 514.866,197	20.664
7	491.072,939 514.846,105	8	491.098,662 514.840,921	26.24

Punct început	X / Y	Punct sfârşit	X / Y	Lungime segment (** (m)
2	491.152,882 514.857,852	3	491.142,997 514.856,096	10.04
4	491.129,266 514.858,951	5	491.102,02 514.865,339	27.985
6	491.081,374 514.866,197	7	491.072,939 514.846,105	21.791
8	491.098,662 514.840,921	9	491.095,257 514.836,749	5.385

Document care conține date cu caracter personal, protejat de prevederile Regulamentului (UE) nr. 679/2016 și Legii 190/2018

Punct început	X / Y	Punct sfârşit	X / Y	Lungime segment (** (m)
9	491.095,257 514.836,749	10	491.041,87 514.846,97	54.356
11	491.046,493 514.842,35	12	491.055,35 514.824,963	19.513
13	491.061,351 514.807,131	14	491.064,996 514.779,135	28.232
15	491.081,135 514.772,208	16	491.108,122 514.750,979	34.336
17	491.121,765 514.740,247	18	491.152,726 514.724,229	34.86
19	491.217,42 514.853,559	20	491.198,789 514.857,688	19.083
21	491.185,736 514.859,886	1	491.160,612 514.859,86	25.124

Punct început	X / Y	Punct sfârşit	X / Y	Lungime segment (** (m)
10	491.041,87 514.846,97	11	491.046,493 514.842,35	6.535
12	491.055,35 514.824,963	13	491.061,351 514.807,131	18.815
14	491.064,996 514.779,135	15	491.081,135 514.772,208	17.563
16	491.108,122 514.750,979	17	491.121,765 514.740,247	17.358
18	491.152,726 514.724,229	19	491.217,42 514.853,559	144.608
20	491.198,789 514.857,688	21	491.185,736 514.859,886	13.237

** Lungimile segmentelor sunt determinate în planul de proiecţie Stereo 70 şi sunt rotunjite la 1 milimetru.
*** Distanţa dintre puncte este formată din segmente cumulate ce sunt mai mici decât valoarea 1 milimetru.

Document care conține date cu caracter personal, protejat de prevederile Regulamentului (UE) nr. 679/2016 și Legii 190/2018

DATE DESPRE IMOBILUL NR. 89026

Oficiul de Cadastru şi Publicitate Imobiliară MUREȘ
Biroul de Cadastru şi Publicitate Imobiliară Sighișoara

A. Partea I. Descrierea imobilului

TEREN Extravilan

Adresa: Jud. Mureș

Nr. Crt	Nr cadastral Nr. topografic	Suprafaţa* (mp)	Observaţii / Referinţe
A1		25.100	Sector cadastral:89 Teren neimprejmuit;

B. Partea II. Proprietari şi acte

Inscrieri privitoare la dreptul de proprietate şi alte drepturi reale		Referinţe
/		
Act Administrativ nr. 8607, din 05/01/1999 emis de CJPSDPAT MURES (titlu de proprietate);		
B1	Intabulare, drept de PROPRIETATE, dobandit prin Reconstituire, cota actuala 1/1	A1
	1) **MANTA I IOAN**	

C. Partea III. SARCINI .

Inscrieri privind dezmembramintele dreptului de proprietate, drepturi reale de garanţie şi sarcini	Referinţe
NU SUNT	

Document care conține date cu caracter personal, protejat de prevederile Regulamentului (UE) nr. 679/2016 și Legii 190/2018

Anexa Nr. 1 La Partea I

Teren

Nr cadastral	Suprafaţa (mp)*	Observaţii / Referinţe
	25.100	

* Suprafaţa este determinată in planul de proiecţie Stereo 70.

DETALII LINIARE IMOBIL

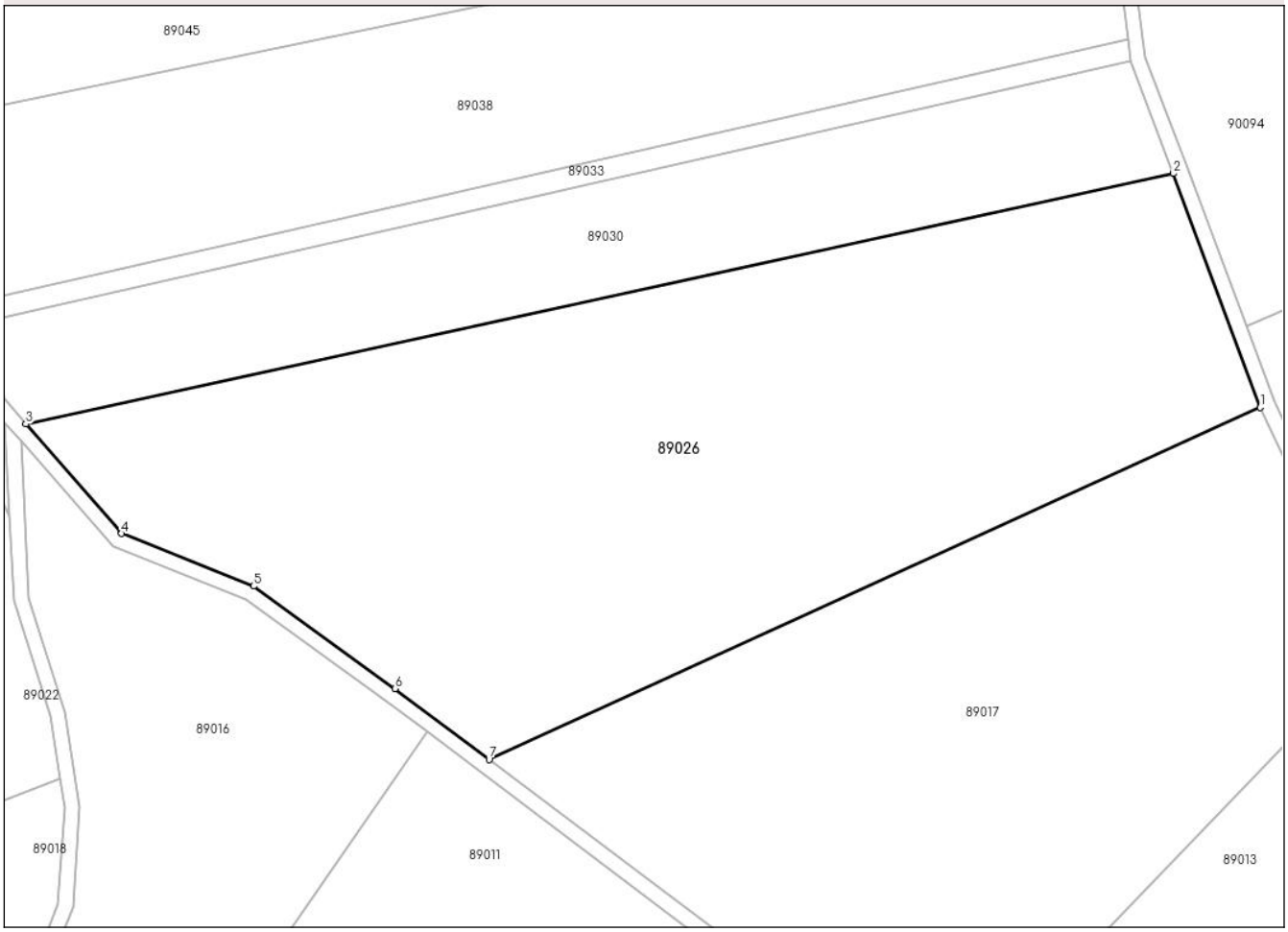

Date referitoare la teren

Crt	Categorie folosință	Intra vilan	Suprafaţa (mp)	Tarla	Parcelă	Nr. topo	Observaţii / Referinţe
1	arabil	NU	25.100	17	2873/13	-	

Lungime Segmente
1) Valorile lungimilor segmentelor sunt obţinute din proiecţie în plan.

Punct început	X / Y	Punct sfârşit	X / Y	Lungime segment (** (m)
1	491.820,731 514.855,138	2	491.797,796 514.916,899	65.882
2	491.797,796 514.916,899	3	491.494,562 514.850,784	310.357
3	491.494,562 514.850,784	4	491.519,865 514.821,892	38.405
4	491.519,865 514.821,892	5	491.554,685 514.807,962	37.503
5	491.554,685 514.807,962	6	491.592,066 514.780,948	46.12

Document care conține date cu caracter personal, protejat de prevederile Regulamentului (UE) nr. 679/2016 și Legii 190/2018

Punct început	X / Y	Punct sfârşit	X / Y	Lungime segment (** (m)
6	491.592,066 514.780,948	7	491.616,944 514.762,243	31.126
7	491.616,944 514.762,243	1	491.820,731 514.855,138	223.96

** Lungimile segmentelor sunt determinate în planul de proiecţie Stereo 70 şi sunt rotunjite la 1 milimetru.
*** Distanţa dintre puncte este formată din segmente cumulate ce sunt mai mici decât valoarea 1 milimetru.

Document care conține date cu caracter personal, protejat de prevederile Regulamentului (UE) nr. 679/2016 și Legii 190/2018

DATE DESPRE IMOBILUL NR. 89027

Oficiul de Cadastru şi Publicitate Imobiliară MUREȘ
Biroul de Cadastru şi Publicitate Imobiliară Sighișoara

A. Partea I. Descrierea imobilului

TEREN Extravilan

Adresa: Jud. Mureș

Nr. Crt	Nr cadastral Nr. topografic	Suprafaţa* (mp)	Observaţii / Referinţe
A1		300	Sector cadastral:89 Teren neimprejmuit;

B. Partea II. Proprietari şi acte

Inscrieri privitoare la dreptul de proprietate şi alte drepturi reale		Referinţe
/		
Act Administrativ nr. 8656, din 20/09/1999 emis de CJPSDPAT MURES (titlu de proprietate);		
B1	Intabulare, drept de PROPRIETATE, dobandit prin Reconstituire, cota actuala 1/1	A1
	1) **ARMENCI N NICOLAE**	

C. Partea III. SARCINI .

Inscrieri privind dezmembramintele dreptului de proprietate, drepturi reale de garanţie şi sarcini	Referinţe
NU SUNT	

Anexa Nr. 1 La Partea I

Teren

Nr cadastral	Suprafaţa (mp)*	Observaţii / Referinţe
	300	

* Suprafaţa este determinată in planul de proiecţie Stereo 70.

DETALII LINIARE IMOBIL

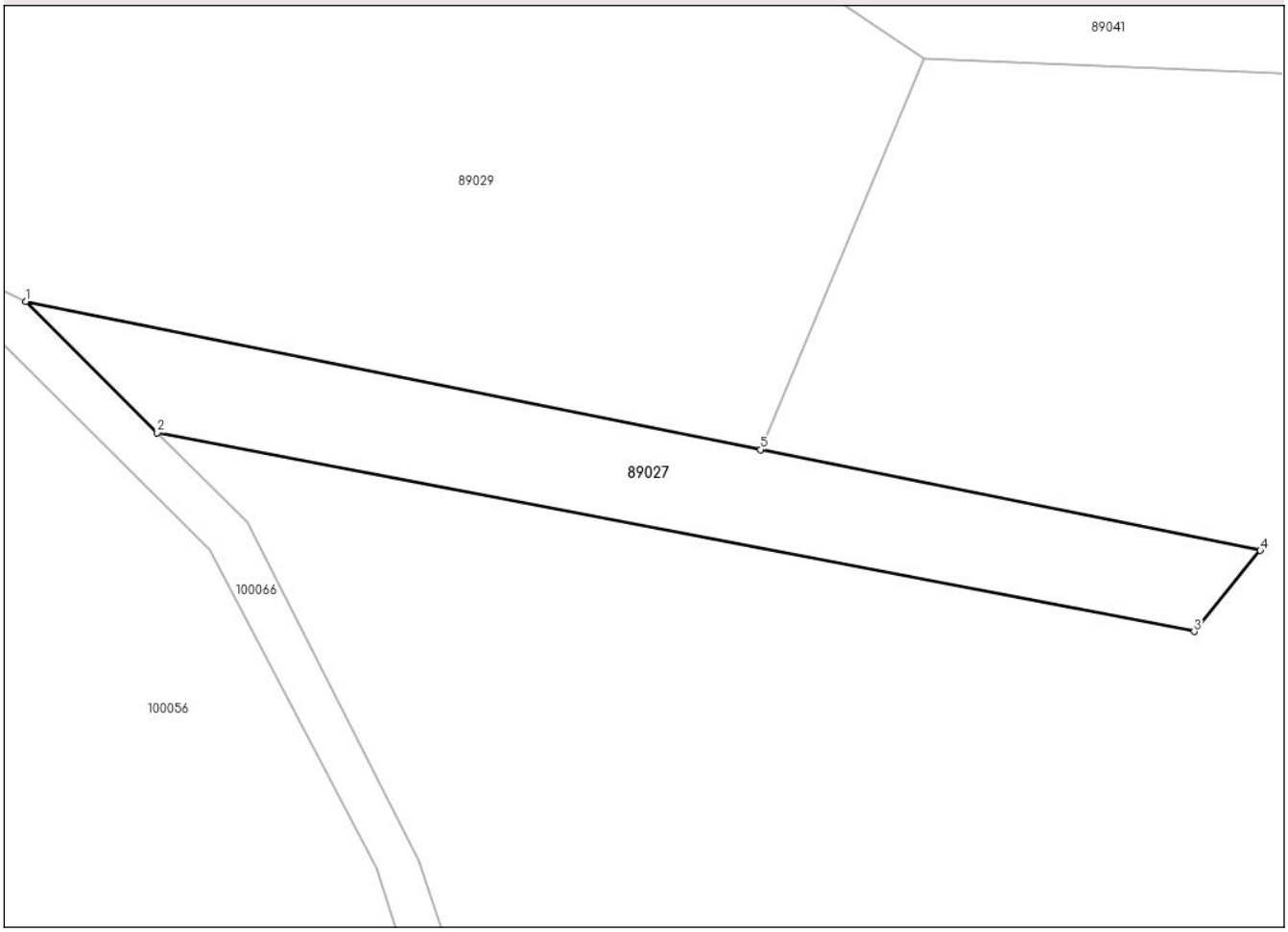

Date referitoare la teren

Crt	Categorie folosință	Intra vilan	Suprafaţa (mp)	Tarla	Parcelă	Nr. topo	Observaţii / Referinţe
1	faneata	NU	300	17	2885/1/1	-	

Lungime Segmente
1) Valorile lungimilor segmentelor sunt obţinute din proiecţie în plan.

Punct început	X / Y	Punct sfârşit	X / Y	Lungime segment (** (m)
1	491.035,105 514.853,731	2	491.041,87 514.846,97	9.565
2	491.041,87 514.846,97	3	491.095,257 514.836,749	54.356
3	491.095,257 514.836,749	4	491.098,662 514.840,921	5.385
4	491.098,662 514.840,921	5	491.072,939 514.846,105	26.24
5	491.072,939 514.846,105	1	491.035,105 514.853,731	38.595

Document care conține date cu caracter personal, protejat de prevederile Regulamentului (UE) nr. 679/2016 și Legii 190/2018

** Lungimile segmentelor sunt determinate în planul de proiecţie Stereo 70 şi sunt rotunjite la 1 milimetru.
*** Distanţa dintre puncte este formată din segmente cumulate ce sunt mai mici decât valoarea 1 milimetru.

Document care conține date cu caracter personal, protejat de prevederile Regulamentului (UE) nr. 679/2016 și Legii 190/2018

DATE DESPRE IMOBILUL NR. 89028

Oficiul de Cadastru şi Publicitate Imobiliară MUREȘ
Biroul de Cadastru şi Publicitate Imobiliară Sighișoara

A. Partea I. Descrierea imobilului

TEREN Extravilan

Adresa: Jud. Mureș

Nr. Crt	Nr cadastral Nr. topografic	Suprafaţa* (mp)	Observaţii / Referinţe
A1		8.994	Sector cadastral:89 Teren neimprejmuit;

B. Partea II. Proprietari şi acte

Inscrieri privitoare la dreptul de proprietate şi alte drepturi reale		Referinţe
/		
Act Administrativ nr. 8550, din 20/11/1997 emis de CJPSDPAT MURES (titlu de proprietate);		
B1	Intabulare, drept de PROPRIETATE, dobandit prin Reconstituire, cota actuala 1/1	A1
	1) **MORAR V IOAN**	

C. Partea III. SARCINI .

Inscrieri privind dezmembramintele dreptului de proprietate, drepturi reale de garanţie şi sarcini	Referinţe
NU SUNT	

Document care conține date cu caracter personal, protejat de prevederile Regulamentului (UE) nr. 679/2016 și Legii 190/2018

Anexa Nr. 1 La Partea I

Teren

Nr cadastral	Suprafaţa (mp)*	Observaţii / Referinţe
	8.994	

* Suprafaţa este determinată in planul de proiecţie Stereo 70.

DETALII LINIARE IMOBIL

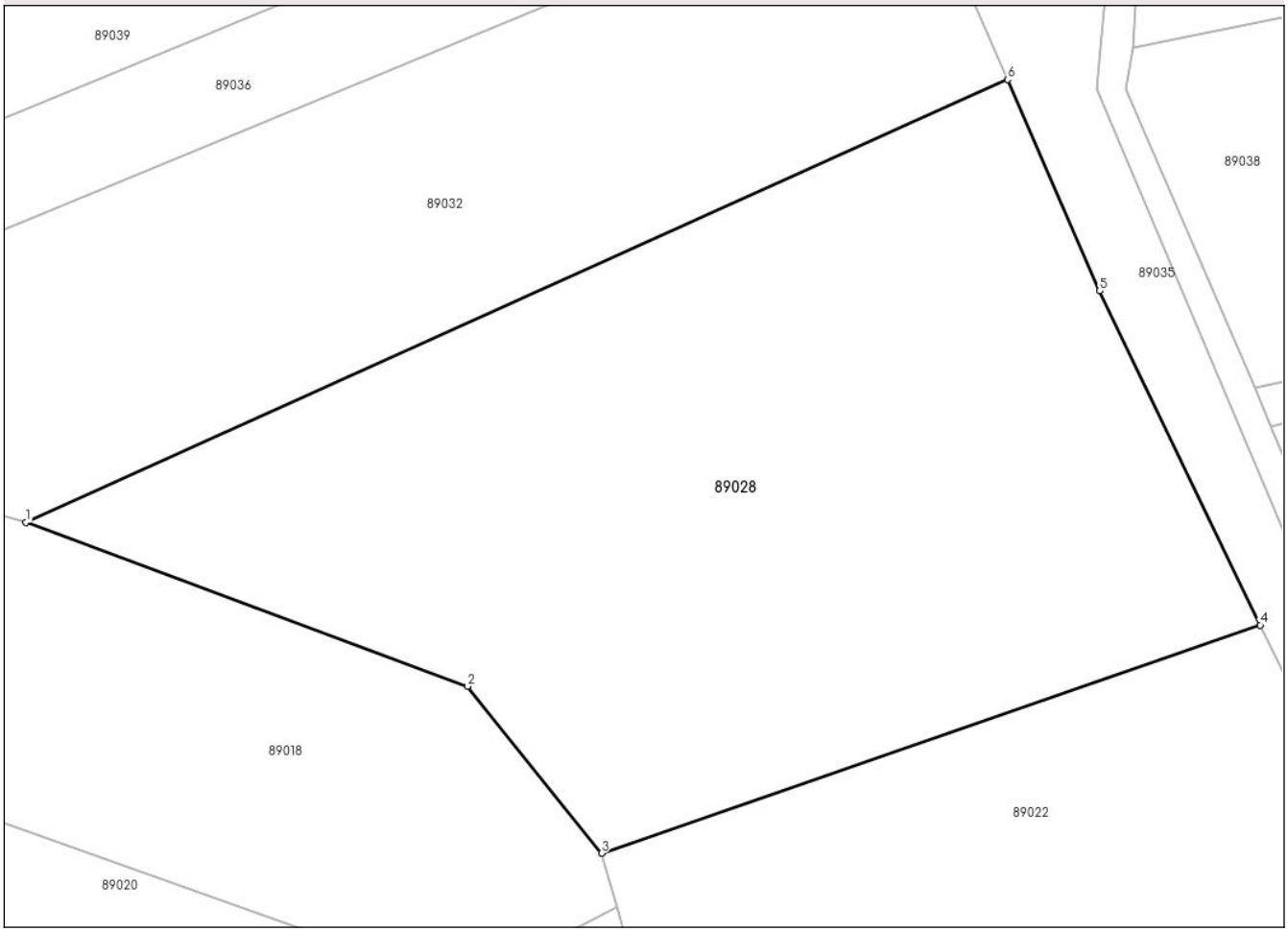

Date referitoare la teren

Crt	Categorie folosință	Intra vilan	Suprafaţa (mp)	Tarla	Parcelă	Nr. topo	Observaţii / Referinţe
1	arabil	NU	8.994	17	2877/2	-	

Lungime Segmente
1) Valorile lungimilor segmentelor sunt obţinute din proiecţie în plan.

Punct început	X / Y	Punct sfârşit	X / Y	Lungime segment (** (m)
1	491.308,374 514.863,881	2	491.369,447 514.841,238	65.136
2	491.369,447 514.841,238	3	491.387,952 514.818,178	29.568
3	491.387,952 514.818,178	4	491.479,05 514.849,722	96.405
4	491.479,05 514.849,722	5	491.456,848 514.895,88	51.22
5	491.456,848 514.895,88	6	491.444,118 514.925,062	31.838

Document care conține date cu caracter personal, protejat de prevederile Regulamentului (UE) nr. 679/2016 și Legii 190/2018

Punct început	X / Y	Punct sfârşit	X / Y	Lungime segment (** (m)
6	491.444,118 514.925,062	1	491.308,374 514.863,881	148.896

** Lungimile segmentelor sunt determinate în planul de proiecţie Stereo 70 şi sunt rotunjite la 1 milimetru.
*** Distanţa dintre puncte este formată din segmente cumulate ce sunt mai mici decât valoarea 1 milimetru.

Document care conține date cu caracter personal, protejat de prevederile Regulamentului (UE) nr. 679/2016 și Legii 190/2018

DATE DESPRE IMOBILUL NR. 89029

Oficiul de Cadastru şi Publicitate Imobiliară MUREȘ
Biroul de Cadastru şi Publicitate Imobiliară Sighișoara

A. Partea I. Descrierea imobilului

TEREN Extravilan

Adresa: Jud. Mureș

Nr. Crt	Nr cadastral Nr. topografic	Suprafaţa* (mp)	Observaţii / Referinţe
A1		2.500	Sector cadastral:89 Teren neimprejmuit;

B. Partea II. Proprietari şi acte

Inscrieri privitoare la dreptul de proprietate şi alte drepturi reale		Referinţe
/		
Act Administrativ nr. 8932, din 14/10/2002 emis de CJPSDPAT MURES (titlu de proprietate);		
B1	Intabulare, drept de PROPRIETATE, dobandit prin Reconstituire, cota actuala 1/1	A1
	1) **VULTUR I IOSIF**	

C. Partea III. SARCINI .

Inscrieri privind dezmembramintele dreptului de proprietate, drepturi reale de garanţie şi sarcini	Referinţe
NU SUNT	

Document care conține date cu caracter personal, protejat de prevederile Regulamentului (UE) nr. 679/2016 și Legii 190/2018

Anexa Nr. 1 La Partea I

Teren

Nr cadastral	Suprafaţa (mp)*	Observaţii / Referinţe
	2.500	

* Suprafaţa este determinată in planul de proiecţie Stereo 70.

DETALII LINIARE IMOBIL

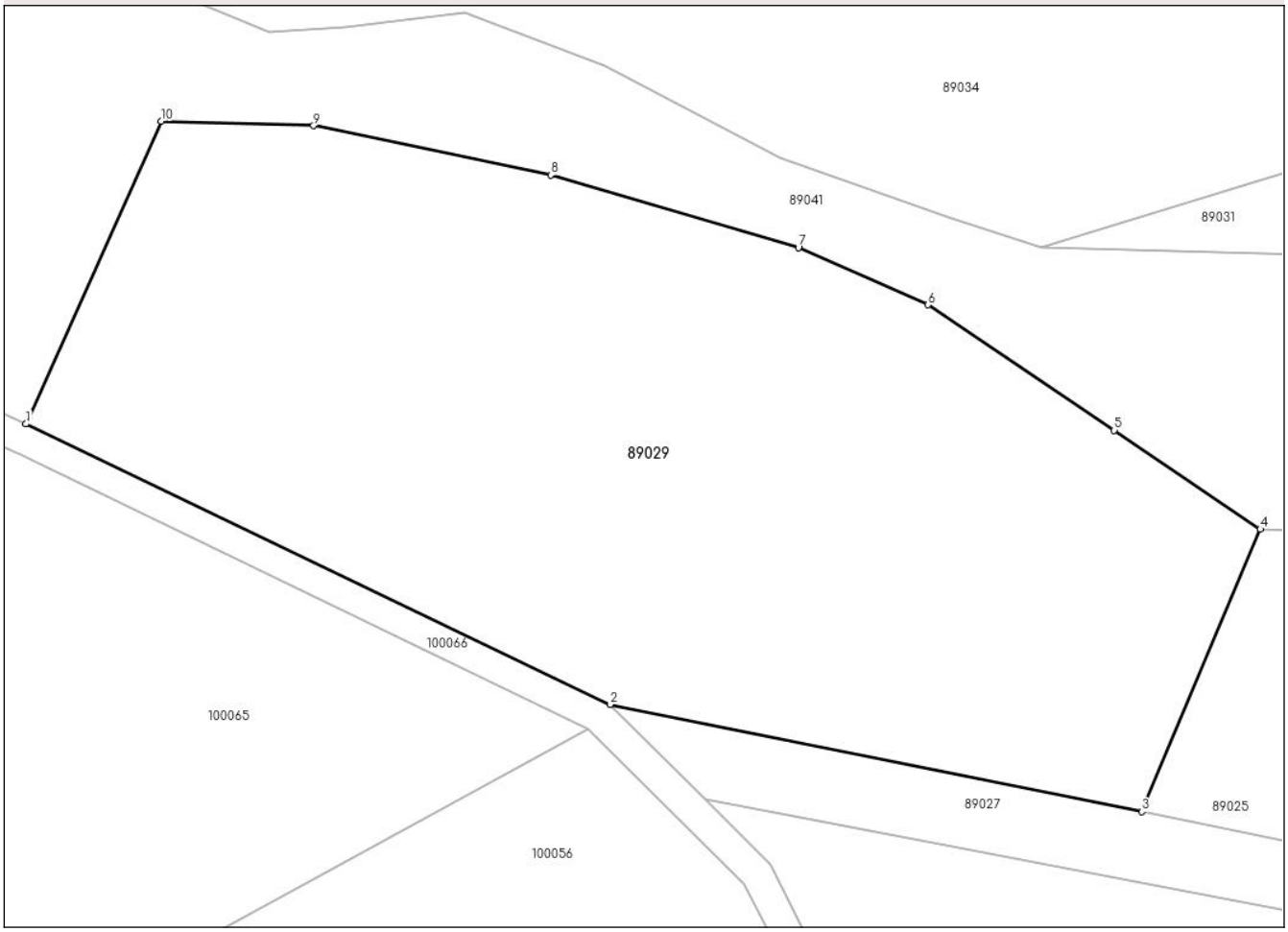

Date referitoare la teren

Crt	Categorie folosință	Intra vilan	Suprafaţa (mp)	Tarla	Parcelă	Nr. topo	Observaţii / Referinţe
1	pasune	NU	2.500	17	2880/1	-	

Lungime Segmente
1) Valorile lungimilor segmentelor sunt obţinute din proiecţie în plan.

Punct început	X / Y	Punct sfârşit	X / Y	Lungime segment (** (m)
1	490.993,521 514.873,673	2	491.035,105 514.853,731	46.118
2	491.035,105 514.853,731	3	491.072,939 514.846,105	38.595
3	491.072,939 514.846,105	4	491.081,374 514.866,197	21.791
4	491.081,374 514.866,197	5	491.070,976 514.873,221	12.548
5	491.070,976 514.873,221	6	491.057,714 514.882,138	15.981

Document care conține date cu caracter personal, protejat de prevederile Regulamentului (UE) nr. 679/2016 și Legii 190/2018

Punct început	X / Y	Punct sfârşit	X / Y	Lungime segment (** (m)
6	491.057,714 514.882,138	7	491.048,511 514.886,212	10.064
7	491.048,511 514.886,212	8	491.030,88 514.891,374	18.371
8	491.030,88 514.891,374	9	491.013,992 514.894,879	17.248
9	491.013,992 514.894,879	10	491.003,158 514.895,198	10.839
10	491.003,158 514.895,198	1	490.993,521 514.873,673	23.584

** Lungimile segmentelor sunt determinate în planul de proiecţie Stereo 70 şi sunt rotunjite la 1 milimetru.
*** Distanţa dintre puncte este formată din segmente cumulate ce sunt mai mici decât valoarea 1 milimetru.

Document care conține date cu caracter personal, protejat de prevederile Regulamentului (UE) nr. 679/2016 și Legii 190/2018

DATE DESPRE IMOBILUL NR. 89030

Oficiul de Cadastru şi Publicitate Imobiliară MUREȘ
Biroul de Cadastru şi Publicitate Imobiliară Sighișoara

A. Partea I. Descrierea imobilului

TEREN Extravilan

Adresa: Jud. Mureș

Nr. Crt	Nr cadastral Nr. topografic	Suprafaţa* (mp)	Observaţii / Referinţe
A1		9.400	Sector cadastral:89 Teren neimprejmuit;

B. Partea II. Proprietari şi acte

Inscrieri privitoare la dreptul de proprietate şi alte drepturi reale		Referinţe
/		
Act Administrativ nr. 8600, din 30/12/1998 emis de CJPSDPAT MURES (titlu de proprietate);		
B1	Intabulare, drept de PROPRIETATE, dobandit prin Reconstituire, cota actuala 1/1	A1
	1) **LANGA E VALERIU**	

C. Partea III. SARCINI .

Inscrieri privind dezmembramintele dreptului de proprietate, drepturi reale de garanţie şi sarcini	Referinţe
NU SUNT	

Document care conține date cu caracter personal, protejat de prevederile Regulamentului (UE) nr. 679/2016 și Legii 190/2018

Anexa Nr. 1 La Partea I

Teren

Nr cadastral	Suprafaţa (mp)*	Observaţii / Referinţe
	9.400	

* Suprafaţa este determinată in planul de proiecţie Stereo 70.

DETALII LINIARE IMOBIL

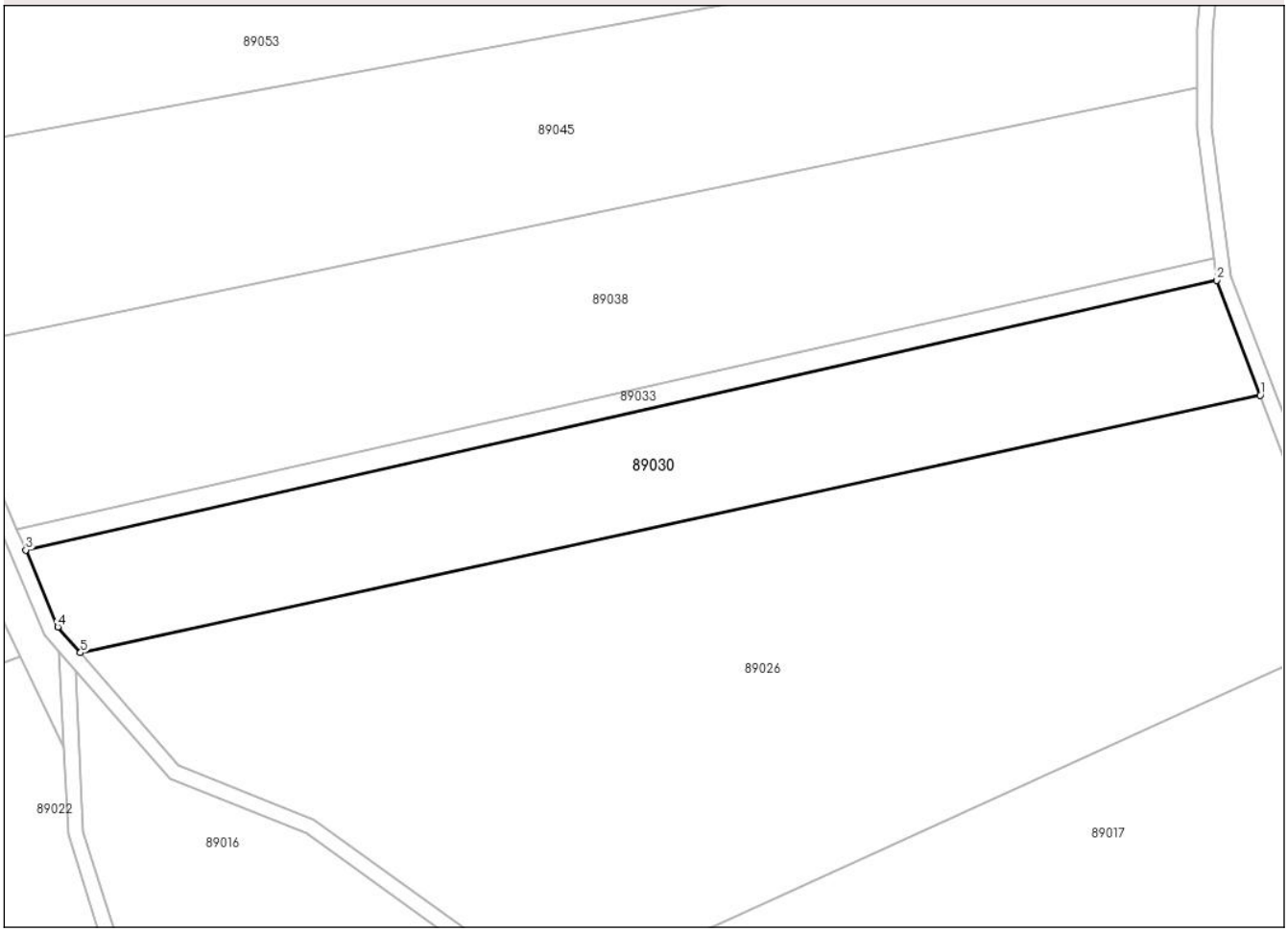

Date referitoare la teren

Crt	Categorie folosință	Intra vilan	Suprafaţa (mp)	Tarla	Parcelă	Nr. topo	Observaţii / Referinţe
1	arabil	NU	9.400	17	2873/14	-	

Lungime Segmente
1) Valorile lungimilor segmentelor sunt obţinute din proiecţie în plan.

Punct început	X / Y	Punct sfârşit	X / Y	Lungime segment (** (m)
1	491.797,796 514.916,899	2	491.786,558 514.946,43	31.597
2	491.786,558 514.946,43	3	491.480,54 514.877,16	313.76
3	491.480,54 514.877,16	4	491.488,749 514.857,422	21.377
4	491.488,749 514.857,422	5	491.494,562 514.850,784	8.823
5	491.494,562 514.850,784	1	491.797,796 514.916,899	310.357

Document care conține date cu caracter personal, protejat de prevederile Regulamentului (UE) nr. 679/2016 și Legii 190/2018

** Lungimile segmentelor sunt determinate în planul de proiecţie Stereo 70 şi sunt rotunjite la 1 milimetru.
*** Distanţa dintre puncte este formată din segmente cumulate ce sunt mai mici decât valoarea 1 milimetru.

Document care conține date cu caracter personal, protejat de prevederile Regulamentului (UE) nr. 679/2016 și Legii 190/2018

DATE DESPRE IMOBILUL NR. 89031

Oficiul de Cadastru şi Publicitate Imobiliară MUREȘ
Biroul de Cadastru şi Publicitate Imobiliară Sighișoara

A. Partea I. Descrierea imobilului

TEREN Extravilan

Adresa: Jud. Mureș

Nr. Crt	Nr cadastral Nr. topografic	Suprafaţa* (mp)	Observaţii / Referinţe
A1		10.000	Sector cadastral:89 Teren neimprejmuit;

B. Partea II. Proprietari şi acte

Inscrieri privitoare la dreptul de proprietate şi alte drepturi reale		Referinţe
/		
Act Administrativ nr. 8741, din 25/02/2002 emis de CJPSDPAT MURES (titlu de proprietate);		
B1	Intabulare, drept de PROPRIETATE, dobandit prin Constituire, cota actuala 1/1	A1
	1) **NICHITA I SORIN**	

C. Partea III. SARCINI .

Inscrieri privind dezmembramintele dreptului de proprietate, drepturi reale de garanţie şi sarcini	Referinţe
NU SUNT	

Document care conține date cu caracter personal, protejat de prevederile Regulamentului (UE) nr. 679/2016 și Legii 190/2018

Anexa Nr. 1 La Partea I

Teren

Nr cadastral	Suprafaţa (mp)*	Observaţii / Referinţe
	10.000	

* Suprafaţa este determinată in planul de proiecţie Stereo 70.

DETALII LINIARE IMOBIL

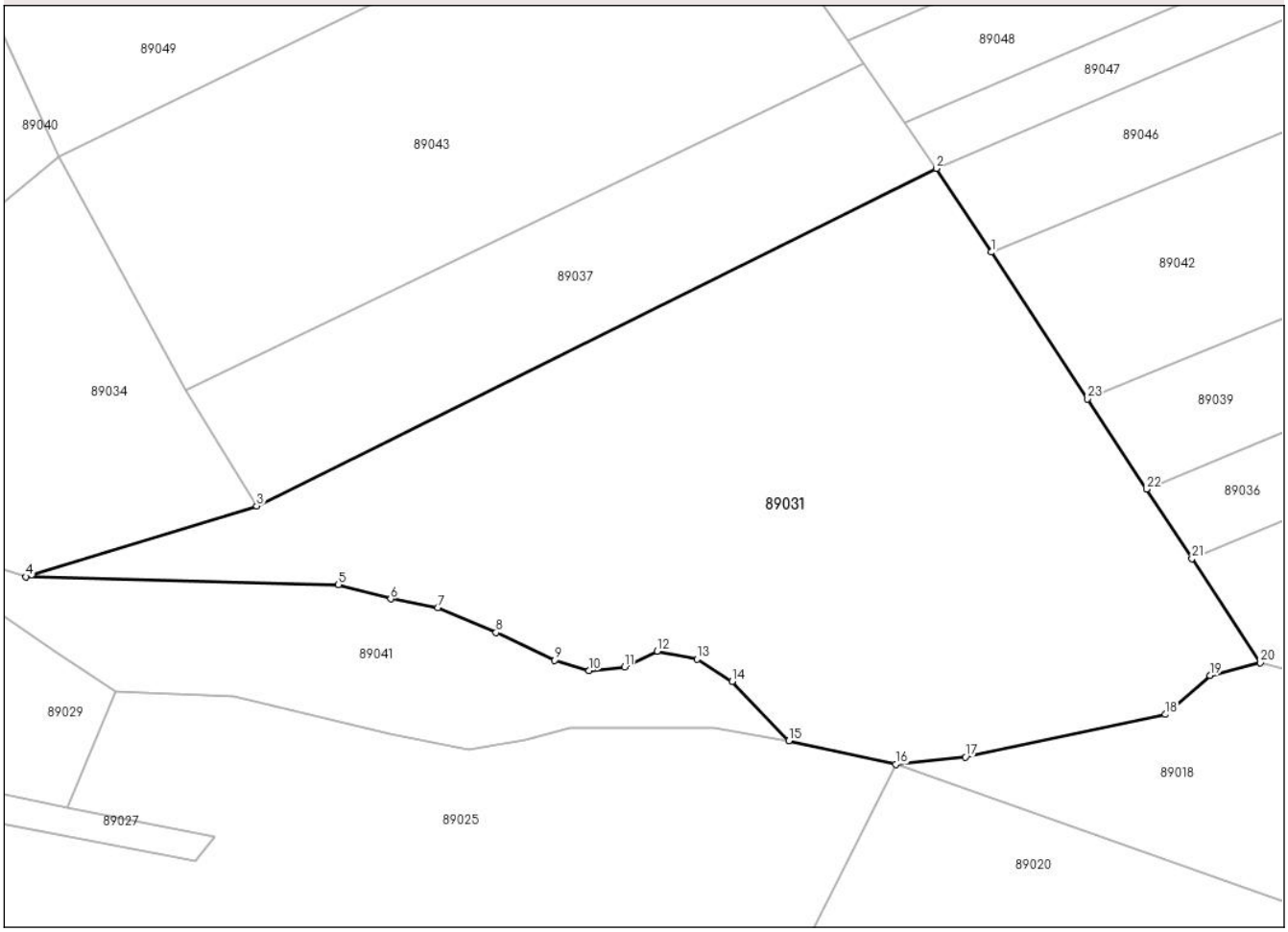

Date referitoare la teren

Crt	Categorie folosință	Intra vilan	Suprafaţa (mp)	Tarla	Parcelă	Nr. topo	Observaţii / Referinţe
1	arabil	NU	9.800	17	2877/31	-	
2	faneata	NU	200	17	2877/1/6	-	

Lungime Segmente

1) Valorile lungimilor segmentelor sunt obţinute din proiecţie în plan.

Punct început	X / Y	Punct sfârşit	X / Y	Lungime segment (** (m)
1	491.234,04 514.942,742	2	491.224,474 514.957,316	17.433
3	491.105,996 514.898,579	4	491.065,764 514.886,229	42.085
5	491.120,272 514.884,837	6	491.129,373 514.882,369	9.43
7	491.137,549 514.880,827	8	491.147,73 514.876,508	11.059

Punct început	X / Y	Punct sfârşit	X / Y	Lungime segment (** (m)
2	491.224,474 514.957,316	3	491.105,996 514.898,579	132.239
4	491.065,764 514.886,229	5	491.120,272 514.884,837	54.526
6	491.129,373 514.882,369	7	491.137,549 514.880,827	8.32
8	491.147,73 514.876,508	9	491.157,979 514.871,717	11.314

Document care conține date cu caracter personal, protejat de prevederile Regulamentului (UE) nr. 679/2016 și Legii 190/2018

Punct început	X / Y	Punct sfârşit	X / Y	Lungime segment (** (m)
9	491.157,979 514.871,717	10	491.163,927 514.869,875	6.227
11	491.170,097 514.870,492	12	491.175,804 514.873,268	6.346
13	491.182,746 514.871,88	14	491.188,916 514.868,023	7.276
15	491.198,789 514.857,688	16	491.217,42 514.853,559	19.083
17	491.229,547 514.854,858	18	491.264,434 514.862,251	35.661
19	491.272,192 514.869,058	20	491.280,954 514.871,265	9.036
21	491.269,04 514.889,417	22	491.261,104 514.901,509	14.464
23	491.250,81 514.917,192	1	491.234,04 514.942,742	30.562

Punct început	X / Y	Punct sfârşit	X / Y	Lungime segment (** (m)
10	491.163,927 514.869,875	11	491.170,097 514.870,492	6.201
12	491.175,804 514.873,268	13	491.182,746 514.871,88	7.079
14	491.188,916 514.868,023	15	491.198,789 514.857,688	14.293
16	491.217,42 514.853,559	17	491.229,547 514.854,858	12.197
18	491.264,434 514.862,251	19	491.272,192 514.869,058	10.321
20	491.280,954 514.871,265	21	491.269,04 514.889,417	21.713
22	491.261,104 514.901,509	23	491.250,81 514.917,192	18.759

** Lungimile segmentelor sunt determinate în planul de proiecţie Stereo 70 şi sunt rotunjite la 1 milimetru.
*** Distanţa dintre puncte este formată din segmente cumulate ce sunt mai mici decât valoarea 1 milimetru.

Document care conține date cu caracter personal, protejat de prevederile Regulamentului (UE) nr. 679/2016 și Legii 190/2018

DATE DESPRE IMOBILUL NR. 89032

Oficiul de Cadastru şi Publicitate Imobiliară MUREȘ
Biroul de Cadastru şi Publicitate Imobiliară Sighișoara

A. Partea I. Descrierea imobilului

TEREN Extravilan

Adresa: Jud. Mureș

Nr. Crt	Nr cadastral Nr. topografic	Suprafaţa* (mp)	Observaţii / Referinţe
A1		6.100	Sector cadastral:89 Teren neimprejmuit;

B. Partea II. Proprietari şi acte

Inscrieri privitoare la dreptul de proprietate şi alte drepturi reale		Referinţe
/		
Act Administrativ nr. 8682, din 17/01/2000 emis de CJPSDPAT MURES (titlu de proprietate);		
B1	Intabulare, drept de PROPRIETATE, dobandit prin Reconstituire, cota actuala 1/1	A1
	1) **RADU G GHEORGHE**	

C. Partea III. SARCINI .

Inscrieri privind dezmembramintele dreptului de proprietate, drepturi reale de garanţie şi sarcini	Referinţe
NU SUNT	

Document care conține date cu caracter personal, protejat de prevederile Regulamentului (UE) nr. 679/2016 și Legii 190/2018

Anexa Nr. 1 La Partea I

Teren

Nr cadastral	Suprafaţa (mp)*	Observaţii / Referinţe
	6.100	

* Suprafaţa este determinată in planul de proiecţie Stereo 70.

DETALII LINIARE IMOBIL

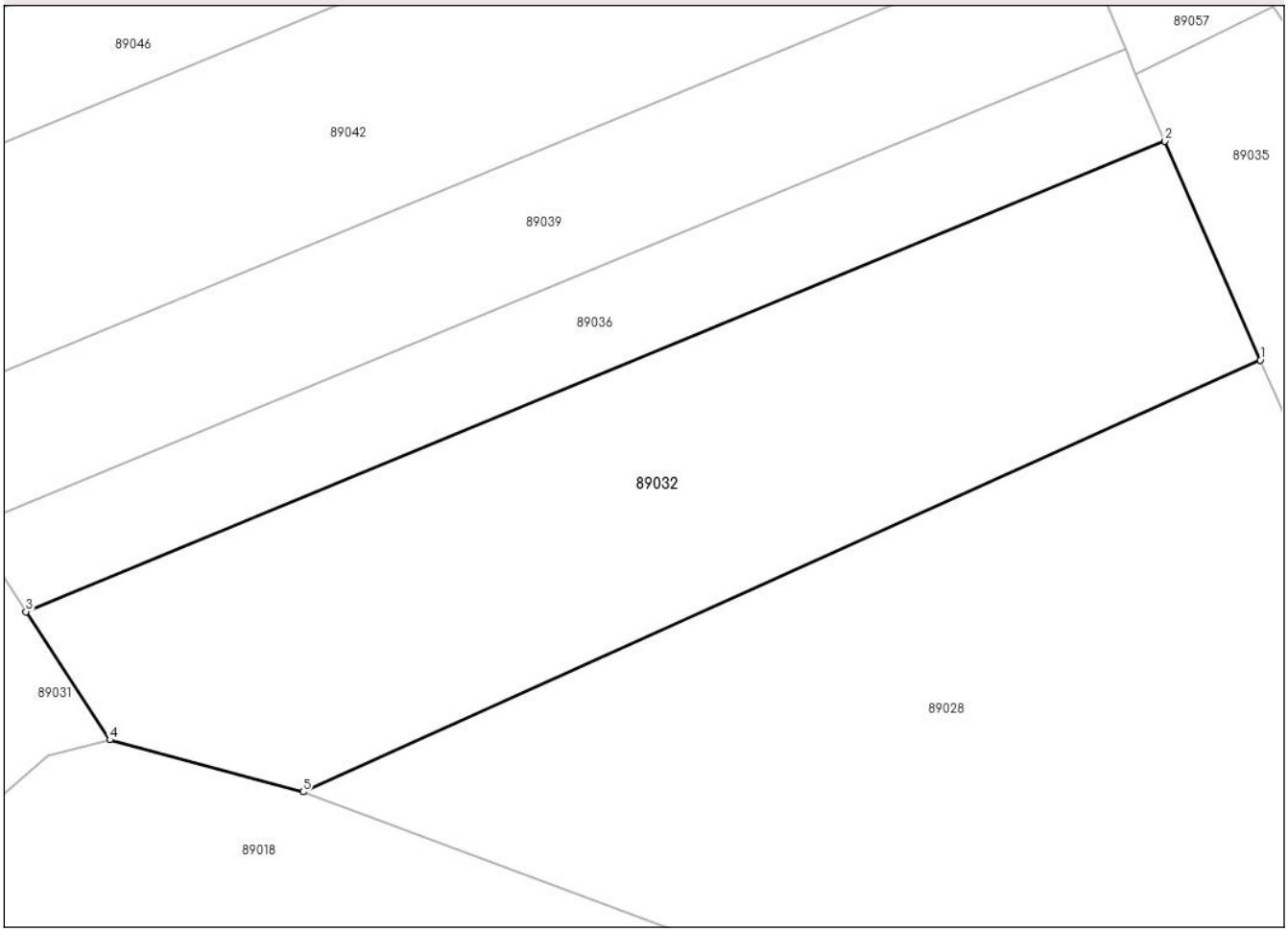

Date referitoare la teren

Crt	Categorie folosință	Intra vilan	Suprafaţa (mp)	Tarla	Parcelă	Nr. topo	Observaţii / Referinţe
1	arabil	NU	3.000	17	2877/21	-	
2	arabil	NU	3.100	17	2877/23	-	

Lungime Segmente
1) Valorile lungimilor segmentelor sunt obţinute din proiecţie în plan.

Punct început	X / Y	Punct sfârşit	X / Y	Lungime segment (** (m)
1	491.444,118 514.925,062	2	491.430,578 514.956,104	33.866
2	491.430,578 514.956,104	3	491.269,04 514.889,417	174.761
3	491.269,04 514.889,417	4	491.280,954 514.871,265	21.713
4	491.280,954 514.871,265	5	491.308,374 514.863,881	28.396

Document care conține date cu caracter personal, protejat de prevederile Regulamentului (UE) nr. 679/2016 și Legii 190/2018

Punct început	X / Y	Punct sfârşit	X / Y	Lungime segment (** (m)
5	491.308,374 514.863,881	1	491.444,118 514.925,062	148.896

** Lungimile segmentelor sunt determinate în planul de proiecţie Stereo 70 şi sunt rotunjite la 1 milimetru.
*** Distanţa dintre puncte este formată din segmente cumulate ce sunt mai mici decât valoarea 1 milimetru.

Document care conține date cu caracter personal, protejat de prevederile Regulamentului (UE) nr. 679/2016 și Legii 190/2018

DATE DESPRE IMOBILUL NR. 89033

Oficiul de Cadastru şi Publicitate Imobiliară MUREȘ
Biroul de Cadastru şi Publicitate Imobiliară Sighișoara

A. Partea I. Descrierea imobilului

TEREN Extravilan

Adresa: Jud. Mureș

Nr. Crt	Nr cadastral Nr. topografic	Suprafaţa* (mp)	Observaţii / Referinţe
A1		1.800	Sector cadastral:89 Teren neimprejmuit;

B. Partea II. Proprietari şi acte

Inscrieri privitoare la dreptul de proprietate şi alte drepturi reale		Referinţe
/		
Act Administrativ nr. 8549, din 20/11/1997 emis de CJPSDPAT MURES (titlu de proprietate);		
B1	Intabulare, drept de PROPRIETATE, dobandit prin Reconstituire, cota actuala 1/1	A1
	1) **LASCU H TEODOR**, PROPRIETAR DECEDAT 2) **CHIRILA M ANA** 3) **LASCU H STEFAN** 4) **LASCU H PETRU** 5) **LANGA H ELISABETA**	

C. Partea III. SARCINI .

Inscrieri privind dezmembramintele dreptului de proprietate, drepturi reale de garanţie şi sarcini	Referinţe
NU SUNT	

Document care conține date cu caracter personal, protejat de prevederile Regulamentului (UE) nr. 679/2016 și Legii 190/2018

Anexa Nr. 1 La Partea I

Teren

Nr cadastral	Suprafaţa (mp)*	Observaţii / Referinţe
	1.800	

* Suprafaţa este determinată in planul de proiecţie Stereo 70.

DETALII LINIARE IMOBIL

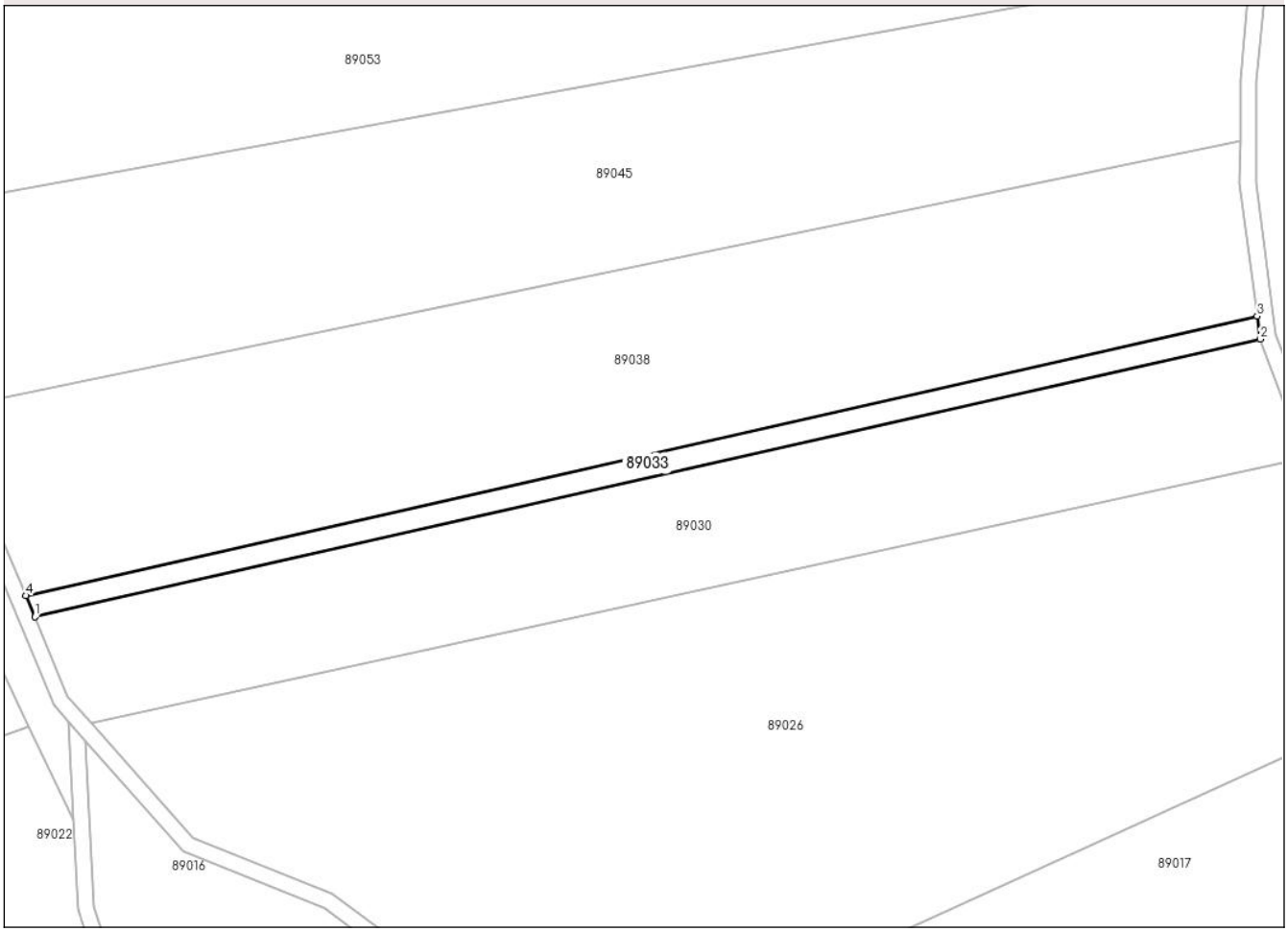

Date referitoare la teren

Crt	Categorie folosință	Intra vilan	Suprafaţa (mp)	Tarla	Parcelă	Nr. topo	Observaţii / Referinţe
1	arabil	NU	1.800	17	2873/4	-	

Lungime Segmente
1) Valorile lungimilor segmentelor sunt obţinute din proiecţie în plan.

Punct început	X / Y	Punct sfârşit	X / Y	Lungime segment (** (m)
1	491.480,54 514.877,16	2	491.786,558 514.946,43	313.76
2	491.786,558 514.946,43	3	491.785,797 514.952,192	5.813
3	491.785,797 514.952,192	4	491.478,266 514.882,445	315.342
4	491.478,266 514.882,445	1	491.480,54 514.877,16	5.754

**** Lungimile segmentelor sunt determinate în planul de proiecţie Stereo 70 şi sunt rotunjite la 1 milimetru.**

Document care conține date cu caracter personal, protejat de prevederile Regulamentului (UE) nr. 679/2016 și Legii 190/2018

***** Distanţa dintre puncte este formată din segmente cumulate ce sunt mai mici decât valoarea 1 milimetru.**

DATE DESPRE IMOBILUL NR. 89034

Oficiul de Cadastru şi Publicitate Imobiliară MUREȘ
Biroul de Cadastru şi Publicitate Imobiliară Sighișoara

A. Partea I. Descrierea imobilului

TEREN Extravilan

Adresa: Jud. Mureș

Nr. Crt	Nr cadastral Nr. topografic	Suprafaţa* (mp)	Observaţii / Referinţe
A1		3.608	Sector cadastral:89 Teren neimprejmuit;

B. Partea II. Proprietari şi acte

Inscrieri privitoare la dreptul de proprietate şi alte drepturi reale		Referinţe
/		
Act Normativ nr. 7, din 13/03/1996 emis de PARLAMENTUL ROMANIEI (lege);		
B1	Inscrierea posesiei, drept de PROPRIETATE, dobandit prin Constituire, cota actuala 1/1	A1
	1) **NEIDENTIFICAT NEIDENTIFICAT**	
B2	SE NOTEAZA MENTIUNEA PROPRIETAR NEIDENTIFICAT, REZERVA COMISIEI LOCALE DE FOND FUNCIAR	A1

C. Partea III. SARCINI .

Inscrieri privind dezmembramintele dreptului de proprietate, drepturi reale de garanţie şi sarcini	Referinţe
NU SUNT	

Document care conține date cu caracter personal, protejat de prevederile Regulamentului (UE) nr. 679/2016 și Legii 190/2018

Anexa Nr. 1 La Partea I

Teren

Nr cadastral	Suprafaţa (mp)*	Observaţii / Referinţe
	3.608	

* Suprafaţa este determinată in planul de proiecţie Stereo 70.

DETALII LINIARE IMOBIL

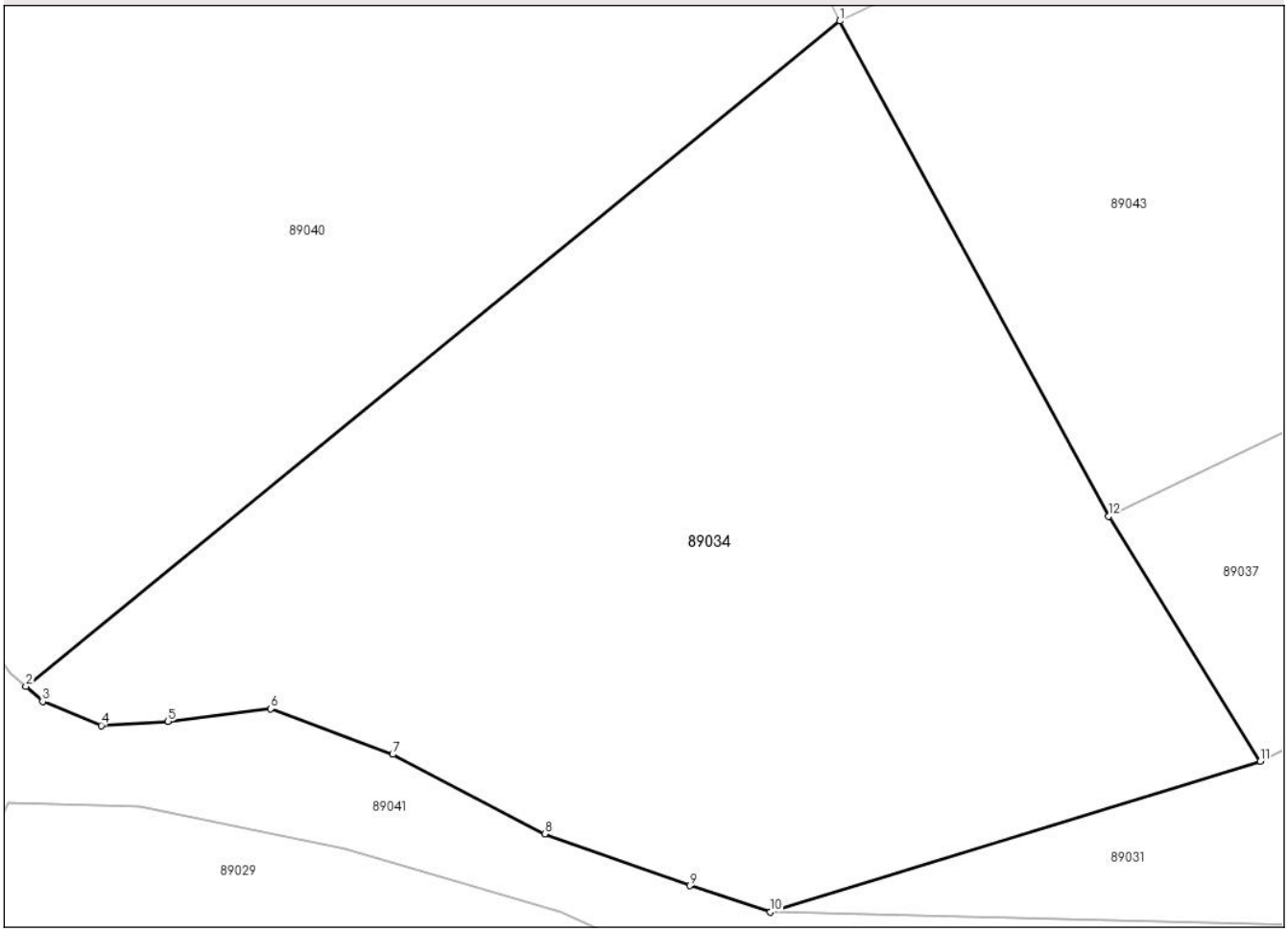

Date referitoare la teren

Crt	Categorie folosință	Intra vilan	Suprafaţa (mp)	Tarla	Parcelă	Nr. topo	Observaţii / Referinţe
1	faneata	NU	2.236	17	2877/1	-	
2	arabil	NU	1.372	17	2878	-	

Lungime Segmente
1) Valorile lungimilor segmentelor sunt obţinute din proiecţie în plan.

Punct început	X / Y	Punct sfârşit	X / Y	Lungime segment (** (m)
1	491.071,462 514.959,324	2	491.004,608 514.904,743	86.305
2	491.004,608 514.904,743	3	491.005,98 514.903,502	1.85
3	491.005,98 514.903,502	4	491.010,792 514.901,527	5.202
4	491.010,792 514.901,527	5	491.016,284 514.901,844	5.501

Document care conține date cu caracter personal, protejat de prevederile Regulamentului (UE) nr. 679/2016 și Legii 190/2018

Punct început	X / Y	Punct sfârşit	X / Y	Lungime segment (** (m)
5	491.016,284 514.901,844	6	491.024,723 514.902,888	8.503
6	491.024,723 514.902,888	7	491.034,73 514.899,146	10.684
7	491.034,73 514.899,146	8	491.047,216 514.892,621	14.088
8	491.047,216 514.892,621	9	491.059,131 514.888,388	12.645
9	491.059,131 514.888,388	10	491.065,764 514.886,229	6.976
10	491.065,764 514.886,229	11	491.105,996 514.898,579	42.085
11	491.105,996 514.898,579	12	491.093,548 514.918,695	23.656
12	491.093,548 514.918,695	1	491.071,462 514.959,324	46.243

** Lungimile segmentelor sunt determinate în planul de proiecţie Stereo 70 şi sunt rotunjite la 1 milimetru.
*** Distanţa dintre puncte este formată din segmente cumulate ce sunt mai mici decât valoarea 1 milimetru.

Document care conține date cu caracter personal, protejat de prevederile Regulamentului (UE) nr. 679/2016 și Legii 190/2018

DATE DESPRE IMOBILUL NR. 89035

Oficiul de Cadastru şi Publicitate Imobiliară MUREȘ
Biroul de Cadastru şi Publicitate Imobiliară Sighișoara

A. Partea I. Descrierea imobilului

TEREN Extravilan

Adresa: Jud. Mureș

Nr. Crt	Nr cadastral Nr. topografic	Suprafaţa* (mp)	Observaţii / Referinţe
A1		1.900	Sector cadastral:89 Teren neimprejmuit;

B. Partea II. Proprietari şi acte

Inscrieri privitoare la dreptul de proprietate şi alte drepturi reale		Referinţe
/		
Act Administrativ nr. 8550, din 20/11/1997 emis de CJPSDPAT MURES (titlu de proprietate);		
B1	Intabulare, drept de PROPRIETATE, dobandit prin Reconstituire, cota actuala 1/1	A1
	1) **MORAR V IOAN**	

C. Partea III. SARCINI .

Inscrieri privind dezmembramintele dreptului de proprietate, drepturi reale de garanţie şi sarcini	Referinţe
NU SUNT	

Document care conține date cu caracter personal, protejat de prevederile Regulamentului (UE) nr. 679/2016 și Legii 190/2018

Anexa Nr. 1 La Partea I

Teren

Nr cadastral	Suprafaţa (mp)*	Observaţii / Referinţe
	1.900	

* Suprafaţa este determinată in planul de proiecţie Stereo 70.

DETALII LINIARE IMOBIL

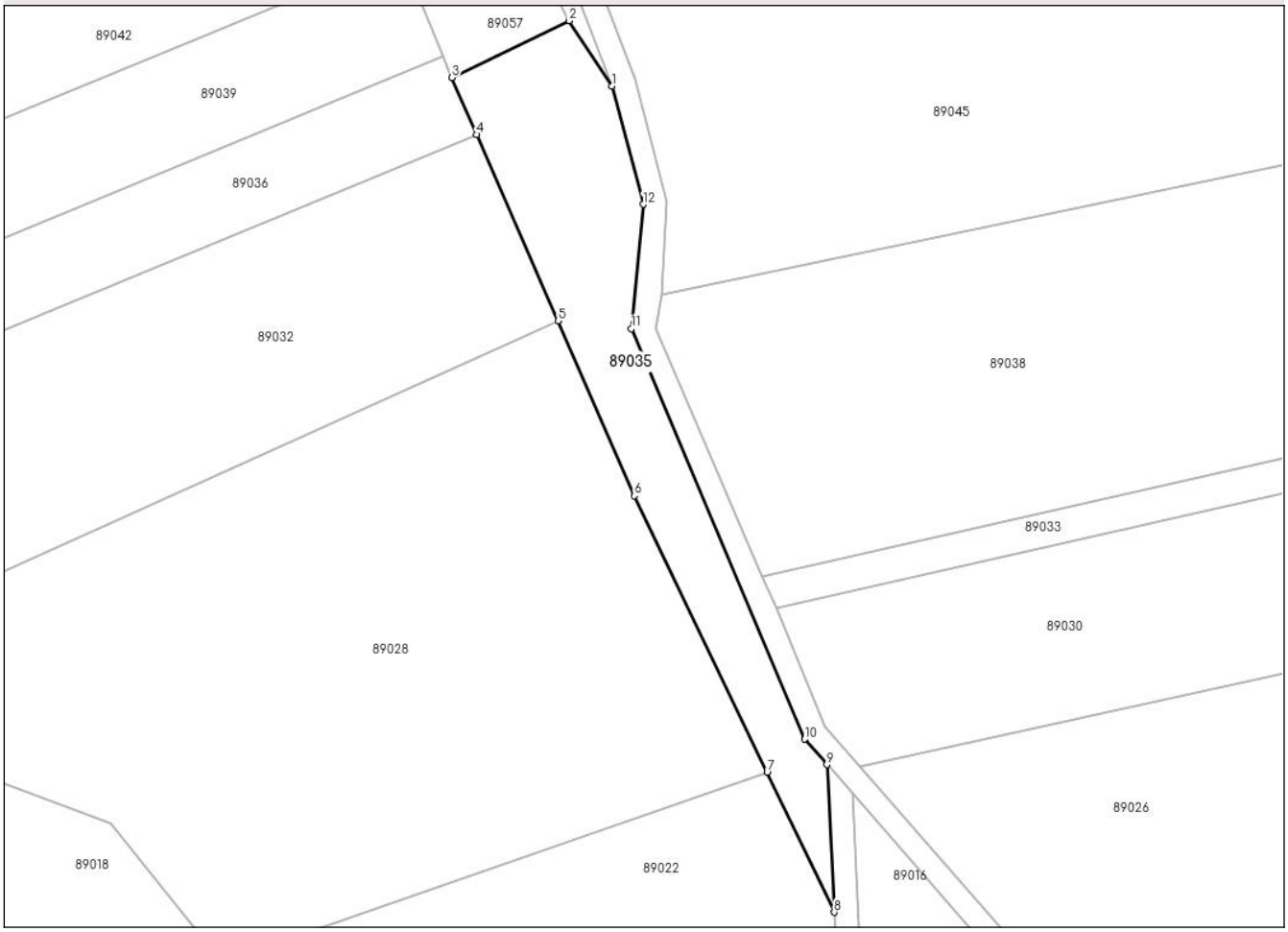

Date referitoare la teren

Crt	Categorie folosință	Intra vilan	Suprafaţa (mp)	Tarla	Parcelă	Nr. topo	Observaţii / Referinţe
1	arabil	NU	1.900	17	2876/1	-	

Lungime Segmente
1) Valorile lungimilor segmentelor sunt obţinute din proiecţie în plan.

Punct început	X / Y	Punct sfârşit	X / Y	Lungime segment (** (m)
1	491.453,147 514.964,162	2	491.445,99 514.975,095	13.067
2	491.445,99 514.975,095	3	491.426,424 514.965,624	21.737
3	491.426,424 514.965,624	4	491.430,578 514.956,104	10.387
4	491.430,578 514.956,104	5	491.444,118 514.925,062	33.866
5	491.444,118 514.925,062	6	491.456,848 514.895,88	31.838

Document care conține date cu caracter personal, protejat de prevederile Regulamentului (UE) nr. 679/2016 și Legii 190/2018

Punct început	X / Y	Punct sfârşit	X / Y	Lungime segment (** (m)
6	491.456,848 514.895,88	7	491.479,05 514.849,722	51.22
7	491.479,05 514.849,722	8	491.490,253 514.826,432	25.844
8	491.490,253 514.826,432	9	491.489,027 514.851,033	24.632
9	491.489,027 514.851,033	10	491.485,308 514.855,28	5.645
10	491.485,308 514.855,28	11	491.456,402 514.923,724	74.298
11	491.456,402 514.923,724	12	491.458,339 514.944,457	20.823
12	491.458,339 514.944,457	1	491.453,147 514.964,162	20.378

** Lungimile segmentelor sunt determinate în planul de proiecţie Stereo 70 şi sunt rotunjite la 1 milimetru.
*** Distanţa dintre puncte este formată din segmente cumulate ce sunt mai mici decât valoarea 1 milimetru.

Document care conține date cu caracter personal, protejat de prevederile Regulamentului (UE) nr. 679/2016 și Legii 190/2018

DATE DESPRE IMOBILUL NR. 89036

Oficiul de Cadastru şi Publicitate Imobiliară MUREȘ
Biroul de Cadastru şi Publicitate Imobiliară Sighișoara

A. Partea I. Descrierea imobilului

TEREN Extravilan

Adresa: Jud. Mureș

Nr. Crt	Nr cadastral Nr. topografic	Suprafaţa* (mp)	Observaţii / Referinţe
A1		2.500	Sector cadastral:89 Teren neimprejmuit;

B. Partea II. Proprietari şi acte

Inscrieri privitoare la dreptul de proprietate şi alte drepturi reale		Referinţe
/		
Act Administrativ nr. 8565, din 30/07/1998 emis de CJPSDPAT MURES (titlu de proprietate);		
B1	Intabulare, drept de PROPRIETATE, dobandit prin Constituire, cota actuala 1/1	A1
	1) **ISTRATE I ANNA**	

C. Partea III. SARCINI .

Inscrieri privind dezmembramintele dreptului de proprietate, drepturi reale de garanţie şi sarcini	Referinţe
NU SUNT	

Document care conține date cu caracter personal, protejat de prevederile Regulamentului (UE) nr. 679/2016 și Legii 190/2018

Anexa Nr. 1 La Partea I

Teren

Nr cadastral	Suprafaţa (mp)*	Observaţii / Referinţe
	2.500	

* Suprafaţa este determinată in planul de proiecţie Stereo 70.

DETALII LINIARE IMOBIL

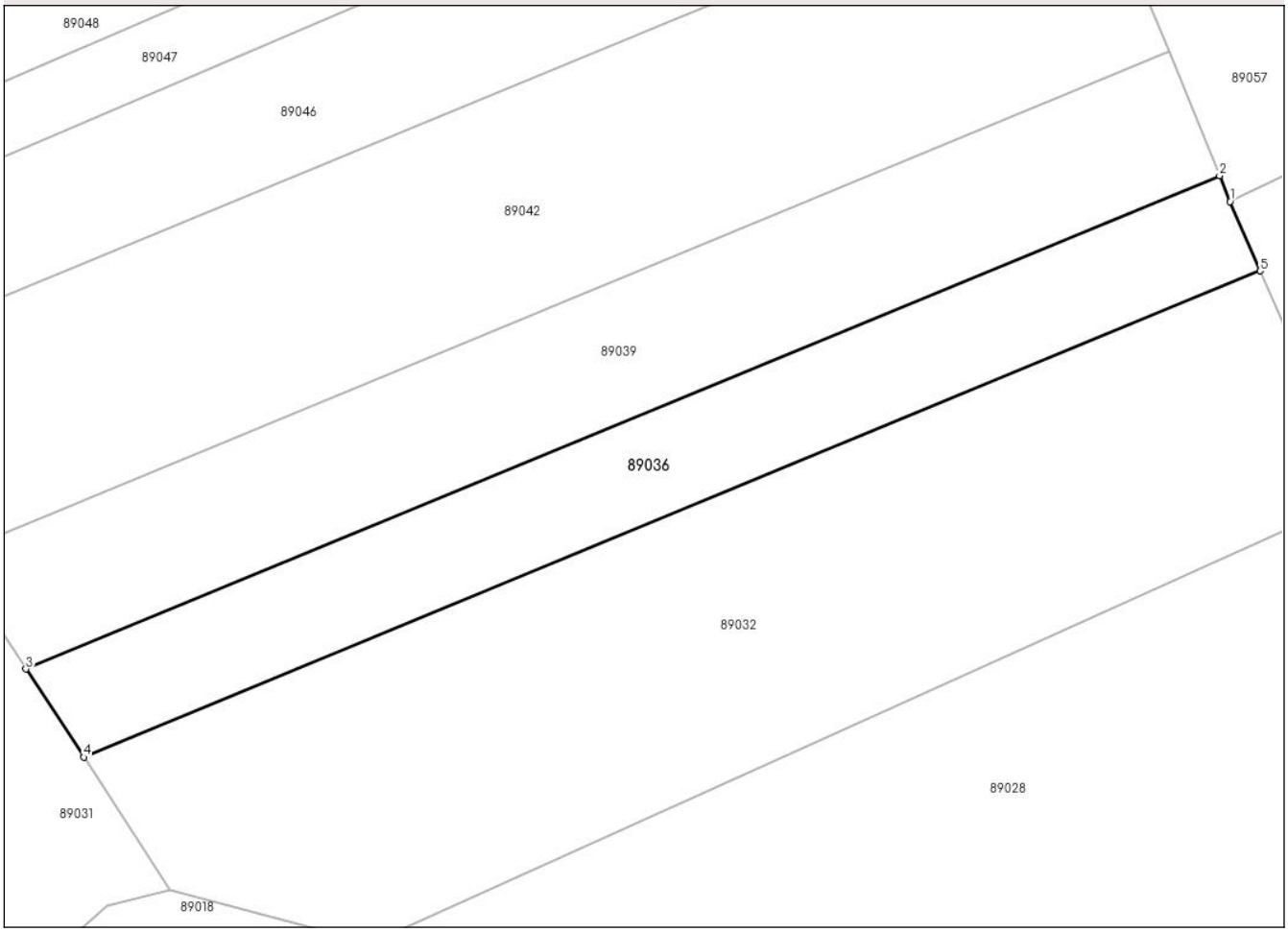

Date referitoare la teren

Crt	Categorie folosință	Intra vilan	Suprafaţa (mp)	Tarla	Parcelă	Nr. topo	Observaţii / Referinţe
1	arabil	NU	2.500	17	2877/20	-	

Lungime Segmente
1) Valorile lungimilor segmentelor sunt obţinute din proiecţie în plan.

Punct început	X / Y	Punct sfârşit	X / Y	Lungime segment (** (m)
1	491.426,424 514.965,624	2	491.424,986 514.969,163	3.82
2	491.424,986 514.969,163	3	491.261,104 514.901,509	177.298
3	491.261,104 514.901,509	4	491.269,04 514.889,417	14.464
4	491.269,04 514.889,417	5	491.430,578 514.956,104	174.761
5	491.430,578 514.956,104	1	491.426,424 514.965,624	10.387

Document care conține date cu caracter personal, protejat de prevederile Regulamentului (UE) nr. 679/2016 și Legii 190/2018

** Lungimile segmentelor sunt determinate în planul de proiecţie Stereo 70 şi sunt rotunjite la 1 milimetru.
*** Distanţa dintre puncte este formată din segmente cumulate ce sunt mai mici decât valoarea 1 milimetru.

Document care conține date cu caracter personal, protejat de prevederile Regulamentului (UE) nr. 679/2016 și Legii 190/2018

DATE DESPRE IMOBILUL NR. 89037

Oficiul de Cadastru şi Publicitate Imobiliară MUREȘ
Biroul de Cadastru şi Publicitate Imobiliară Sighișoara

A. Partea I. Descrierea imobilului

TEREN Extravilan

Adresa: Jud. Mureș

Nr. Crt	Nr cadastral Nr. topografic	Suprafaţa* (mp)	Observaţii / Referinţe
A1	52771	3.000	Sector cadastral:89 Teren neimprejmuit;

B. Partea II. Proprietari şi acte

Inscrieri privitoare la dreptul de proprietate şi alte drepturi reale		Referinţe
15203 / 12/07/2021		
Act Administrativ nr. 153135, din 24/06/2021 emis de CJPSDPAT (act administrativ nr 13166 din 15.06.2021, emis de OCPI MURES;act administrativ nr 1699/SC din 30.06.2021, emis de OCPI MURES);		
B2	Intabulare, drept de PROPRIETATE, dobandit prin Lege, cota actuala 1/1	A1
	1) **SATTLER JOHANN**	

C. Partea III. SARCINI .

Inscrieri privind dezmembramintele dreptului de proprietate, drepturi reale de garanţie şi sarcini	Referinţe
NU SUNT	

Document care conține date cu caracter personal, protejat de prevederile Regulamentului (UE) nr. 679/2016 și Legii 190/2018

Anexa Nr. 1 La Partea I

Teren

Nr cadastral	Suprafaţa (mp)*	Observaţii / Referinţe
52771	3.000	

* Suprafaţa este determinată in planul de proiecţie Stereo 70.

DETALII LINIARE IMOBIL

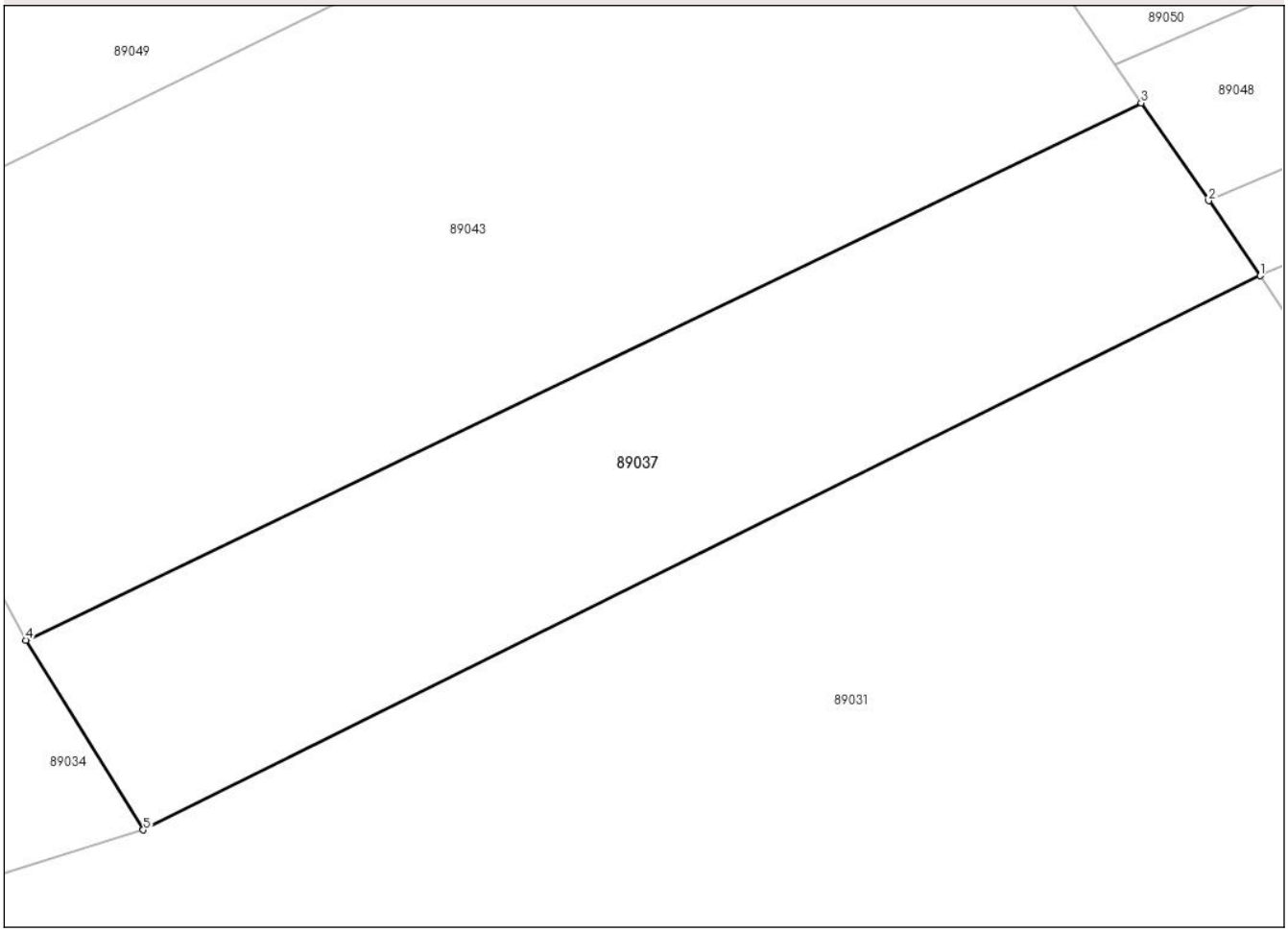

Date referitoare la teren

Crt	Categorie folosință	Intra vilan	Suprafaţa (mp)	Tarla	Parcelă	Nr. topo	Observaţii / Referinţe
1	arabil	NU	3.000	17	2877/30	-	

Lungime Segmente
1) Valorile lungimilor segmentelor sunt obţinute din proiecţie în plan.

Punct început	X / Y	Punct sfârşit	X / Y	Lungime segment (** (m)
1	491.224,474 514.957,316	2	491.219,004 514.965,249	9.636
2	491.219,004 514.965,249	3	491.211,845 514.975,633	12.613
3	491.211,845 514.975,633	4	491.093,548 514.918,695	131.286
4	491.093,548 514.918,695	5	491.105,996 514.898,579	23.656
5	491.105,996 514.898,579	1	491.224,474 514.957,316	132.239

Document care conține date cu caracter personal, protejat de prevederile Regulamentului (UE) nr. 679/2016 și Legii 190/2018

** Lungimile segmentelor sunt determinate în planul de proiecţie Stereo 70 şi sunt rotunjite la 1 milimetru.
*** Distanţa dintre puncte este formată din segmente cumulate ce sunt mai mici decât valoarea 1 milimetru.

Document care conține date cu caracter personal, protejat de prevederile Regulamentului (UE) nr. 679/2016 și Legii 190/2018

DATE DESPRE IMOBILUL NR. 89038

Oficiul de Cadastru şi Publicitate Imobiliară MUREȘ
Biroul de Cadastru şi Publicitate Imobiliară Sighișoara

A. Partea I. Descrierea imobilului

TEREN Extravilan

Adresa: Jud. Mureș

Nr. Crt	Nr cadastral Nr. topografic	Suprafaţa* (mp)	Observaţii / Referinţe
A1	52770	15.000	Sector cadastral:89 Teren neimprejmuit;

B. Partea II. Proprietari şi acte

Inscrieri privitoare la dreptul de proprietate şi alte drepturi reale		Referinţe
15204 / 12/07/2021		
Act Administrativ nr. 153135, din 24/06/2021 emis de CJPSDPAT (act administrativ nr 13141 din 15.06.2021, emis de OCPI MURES;act administrativ nr 1700/SC din 30.06.2021, emis de OCPI MURES);		
B2	Intabulare, drept de PROPRIETATE, dobandit prin Lege, cota actuala 1/1	A1
	1) **SATTLER JOHANN**	

C. Partea III. SARCINI .

Inscrieri privind dezmembramintele dreptului de proprietate, drepturi reale de garanţie şi sarcini	Referinţe
NU SUNT	

Document care conține date cu caracter personal, protejat de prevederile Regulamentului (UE) nr. 679/2016 și Legii 190/2018

Anexa Nr. 1 La Partea I

Teren

Nr cadastral	Suprafaţa (mp)*	Observaţii / Referinţe
52770	15.000	

* Suprafaţa este determinată in planul de proiecţie Stereo 70.

DETALII LINIARE IMOBIL

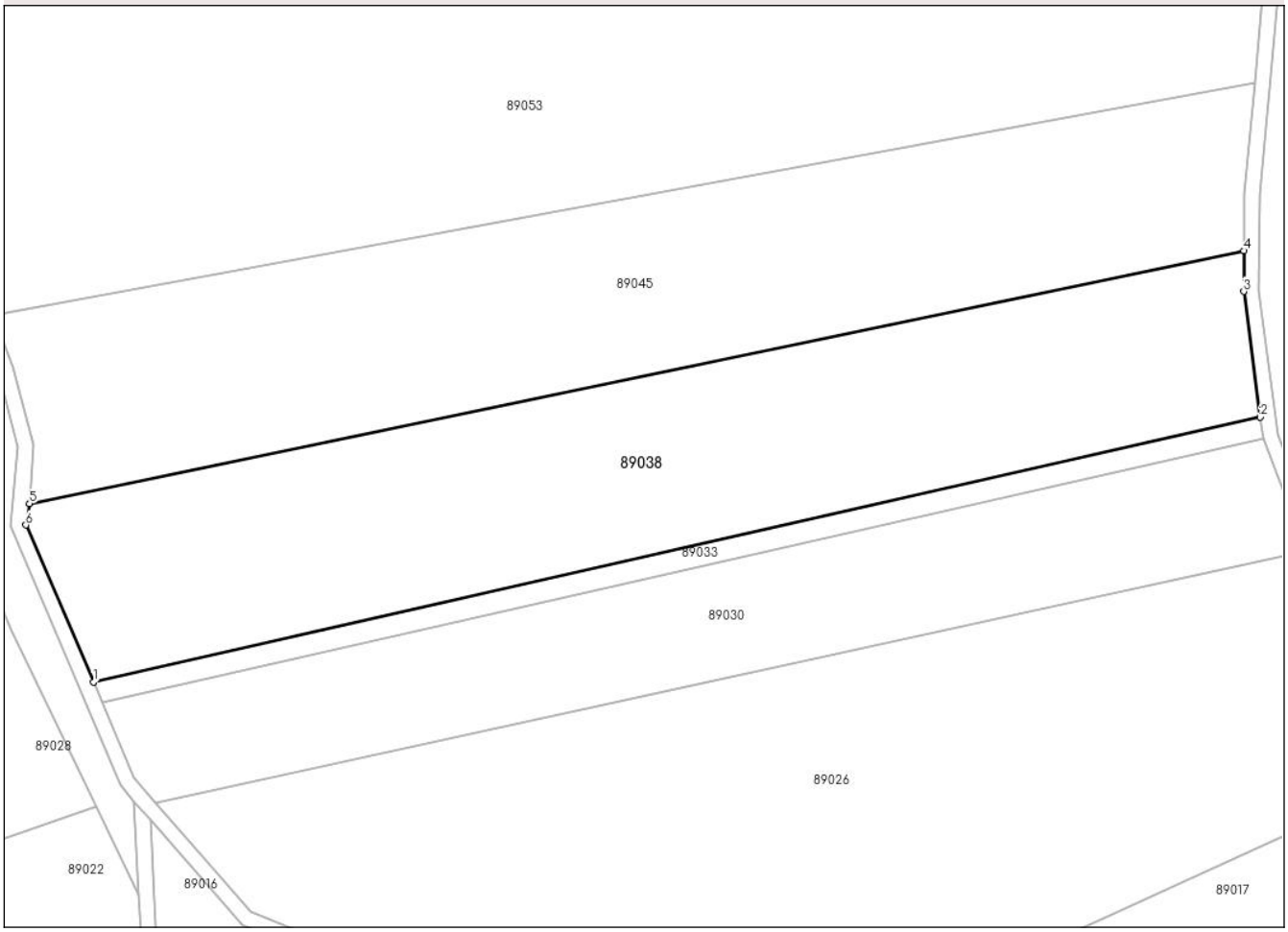

Date referitoare la teren

Crt	Categorie folosință	Intra vilan	Suprafaţa (mp)	Tarla	Parcelă	Nr. topo	Observaţii / Referinţe
1	arabil	NU	15.000	17	2873/17	-	

Lungime Segmente
1) Valorile lungimilor segmentelor sunt obţinute din proiecţie în plan.

Punct început	X / Y	Punct sfârşit	X / Y	Lungime segment (** (m)
1	491.478,266 514.882,445	2	491.785,797 514.952,192	315.342
2	491.785,797 514.952,192	3	491.781,431 514.985,28	33.375
3	491.781,431 514.985,28	4	491.781,546 514.995,975	10.695
4	491.781,546 514.995,975	5	491.461,431 514.929,396	326.965
5	491.461,431 514.929,396	6	491.460,473 514.923,8	5.678

Document care conține date cu caracter personal, protejat de prevederile Regulamentului (UE) nr. 679/2016 și Legii 190/2018

Punct început	X / Y	Punct sfârşit	X / Y	Lungime segment (** (m)
6	491.460,473 514.923,8	1	491.478,266 514.882,445	45.02

** Lungimile segmentelor sunt determinate în planul de proiecţie Stereo 70 şi sunt rotunjite la 1 milimetru.
*** Distanţa dintre puncte este formată din segmente cumulate ce sunt mai mici decât valoarea 1 milimetru.

Document care conține date cu caracter personal, protejat de prevederile Regulamentului (UE) nr. 679/2016 și Legii 190/2018

DATE DESPRE IMOBILUL NR. 89039

Oficiul de Cadastru şi Publicitate Imobiliară MUREȘ
Biroul de Cadastru şi Publicitate Imobiliară Sighișoara

A. Partea I. Descrierea imobilului

TEREN Extravilan

Adresa: Jud. Mureș

Nr. Crt	Nr cadastral Nr. topografic	Suprafaţa* (mp)	Observaţii / Referinţe
A1		3.300	Sector cadastral:89 Teren neimprejmuit;

B. Partea II. Proprietari şi acte

Inscrieri privitoare la dreptul de proprietate şi alte drepturi reale		Referinţe
/		
Act Administrativ nr. 8571, din 03/08/1998 emis de CJPSDPAT MURES (titlu de proprietate);		
B1	Intabulare, drept de PROPRIETATE, dobandit prin Constituire, cota actuala 1/1	A1
	1) **LANGA G GHEORGHE**	

C. Partea III. SARCINI .

Inscrieri privind dezmembramintele dreptului de proprietate, drepturi reale de garanţie şi sarcini	Referinţe
NU SUNT	

Document care conține date cu caracter personal, protejat de prevederile Regulamentului (UE) nr. 679/2016 și Legii 190/2018

Anexa Nr. 1 La Partea I

Teren

Nr cadastral	Suprafaţa (mp)*	Observaţii / Referinţe
	3.300	

* Suprafaţa este determinată in planul de proiecţie Stereo 70.

DETALII LINIARE IMOBIL

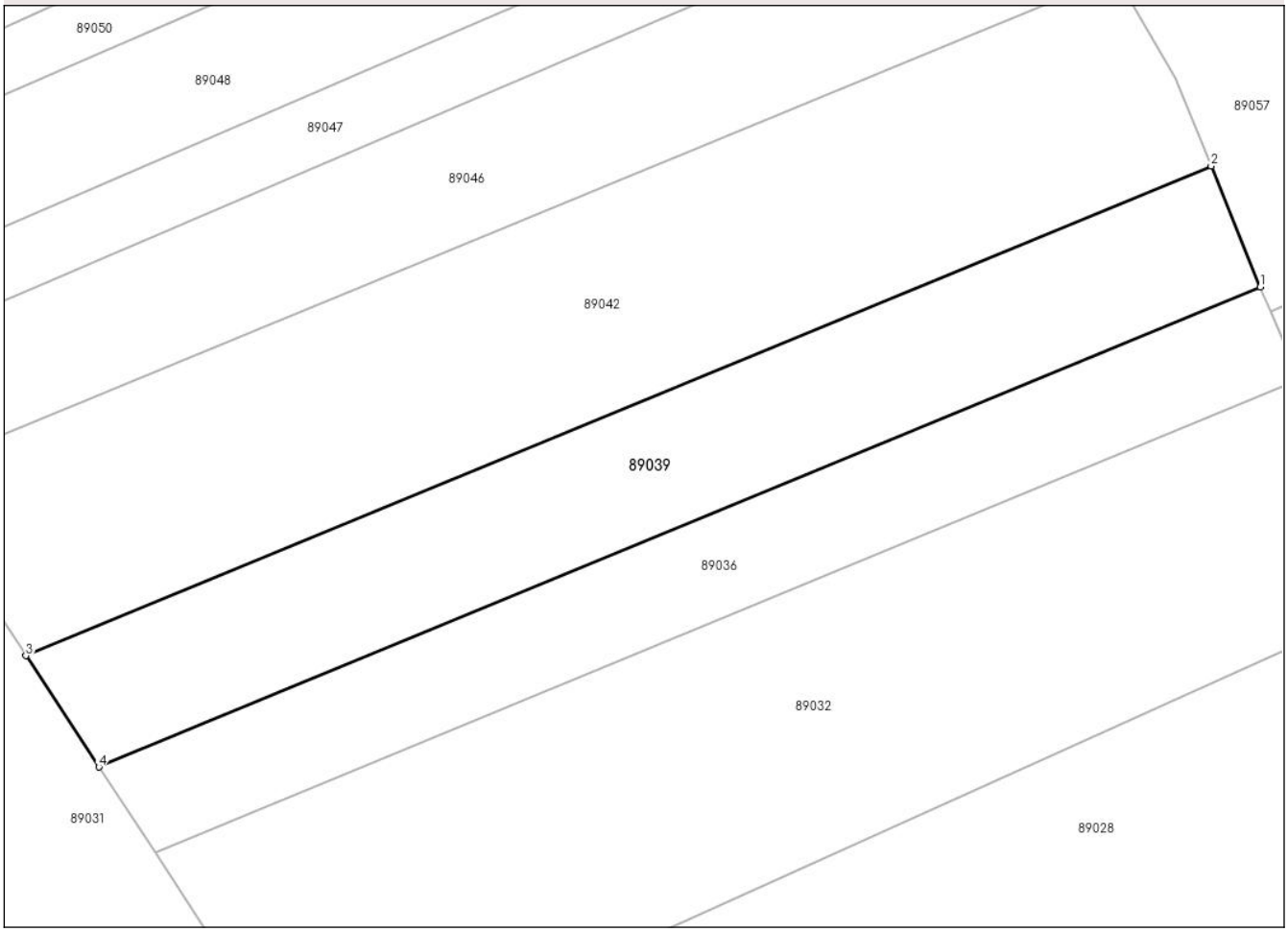

Date referitoare la teren

Crt	Categorie folosință	Intra vilan	Suprafaţa (mp)	Tarla	Parcelă	Nr. topo	Observaţii / Referinţe
1	arabil	NU	3.300	17	2877/19	-	

Lungime Segmente
1) Valorile lungimilor segmentelor sunt obţinute din proiecţie în plan.

Punct început	X / Y	Punct sfârşit	X / Y	Lungime segment (** (m)
1	491.424,986 514.969,163	2	491.418,047 514.986,231	18.425
2	491.418,047 514.986,231	3	491.250,81 514.917,192	180.927
3	491.250,81 514.917,192	4	491.261,104 514.901,509	18.759
4	491.261,104 514.901,509	1	491.424,986 514.969,163	177.298

**** Lungimile segmentelor sunt determinate în planul de proiecţie Stereo 70 şi sunt rotunjite la 1 milimetru.**

Document care conține date cu caracter personal, protejat de prevederile Regulamentului (UE) nr. 679/2016 și Legii 190/2018

***** Distanţa dintre puncte este formată din segmente cumulate ce sunt mai mici decât valoarea 1 milimetru.**

DATE DESPRE IMOBILUL NR. 89040

Oficiul de Cadastru şi Publicitate Imobiliară MUREȘ
Biroul de Cadastru şi Publicitate Imobiliară Sighișoara

A. Partea I. Descrierea imobilului

TEREN Extravilan

Adresa: Jud. Mureș

Nr. Crt	Nr cadastral Nr. topografic	Suprafaţa* (mp)	Observaţii / Referinţe
A1		5.900	Sector cadastral:89 Teren neimprejmuit;

B. Partea II. Proprietari şi acte

Inscrieri privitoare la dreptul de proprietate şi alte drepturi reale		Referinţe
/		
Act Administrativ nr. 8756, din 28/02/2002 emis de CJPSDPAT MURES (titlu de proprietate);		
B1	Intabulare, drept de PROPRIETATE, dobandit prin Reconstituire, cota actuala 1/1	A1
	1) **SANTA N LEONTE** 2) **SOSOI M MARIA** 3) **PITICA N ELISABETA**	

C. Partea III. SARCINI .

Inscrieri privind dezmembramintele dreptului de proprietate, drepturi reale de garanţie şi sarcini	Referinţe
NU SUNT	

Document care conține date cu caracter personal, protejat de prevederile Regulamentului (UE) nr. 679/2016 și Legii 190/2018

Anexa Nr. 1 La Partea I

Teren

Nr cadastral	Suprafaţa (mp)*	Observaţii / Referinţe
	5.900	

* Suprafaţa este determinată in planul de proiecţie Stereo 70.

DETALII LINIARE IMOBIL

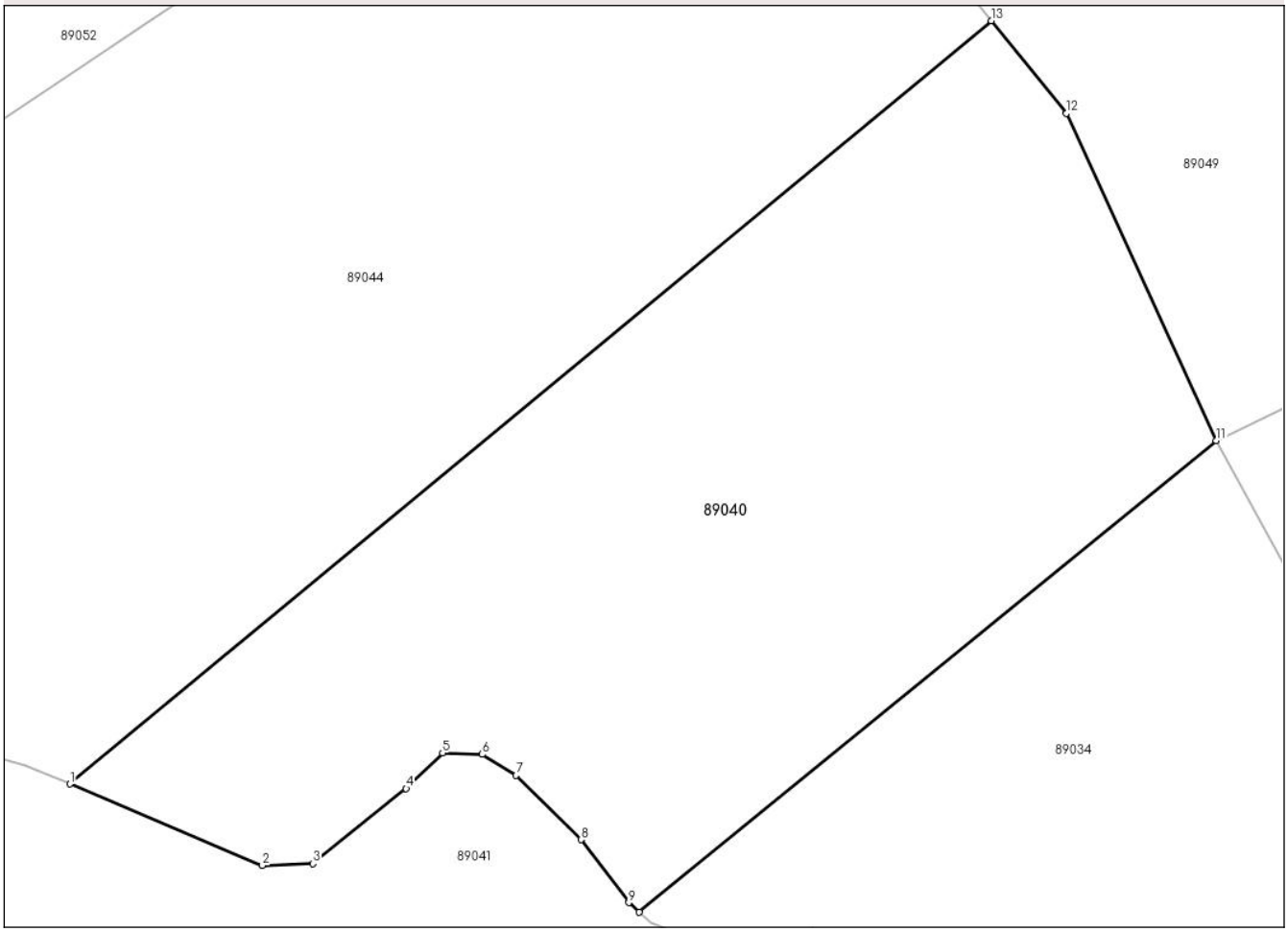

Date referitoare la teren

Crt	Categorie folosință	Intra vilan	Suprafaţa (mp)	Tarla	Parcelă	Nr. topo	Observaţii / Referinţe
1	arabil	NU	4.300	17	2878/3	-	
2	faneata	NU	1.600	17	2877/1/3	-	

Lungime Segmente
1) Valorile lungimilor segmentelor sunt obţinute din proiecţie în plan.

Punct început	X / Y	Punct sfârşit	X / Y	Lungime segment (** (m)
1	490.938,626 514.919,57	2	490.960,937 514.910,166	24.212
2	490.960,937 514.910,166	3	490.966,794 514.910,349	5.86
3	490.966,794 514.910,349	4	490.977,596 514.919,051	13.871
4	490.977,596 514.919,051	5	490.981,803 514.923,183	5.897

Document care conține date cu caracter personal, protejat de prevederile Regulamentului (UE) nr. 679/2016 și Legii 190/2018

Punct început	X / Y	Punct sfârşit	X / Y	Lungime segment (** (m)
5	490.981,803 514.923,183	6	490.986,415 514.923,009	4.615
6	490.986,415 514.923,009	7	490.990,33 514.920,573	4.611
7	490.990,33 514.920,573	8	490.997,835 514.913,127	10.572
8	490.997,835 514.913,127	9	491.003,388 514.905,846	9.157
9	491.003,388 514.905,846	10	491.004,608 514.904,743	1.645
10	491.004,608 514.904,743	11	491.071,462 514.959,324	86.305
11	491.071,462 514.959,324	12	491.054,101 514.997,192	41.659
12	491.054,101 514.997,192	13	491.045,373 515.007,927	13.835
13	491.045,373 515.007,927	1	490.938,626 514.919,57	138.57

** Lungimile segmentelor sunt determinate în planul de proiecţie Stereo 70 şi sunt rotunjite la 1 milimetru.
*** Distanţa dintre puncte este formată din segmente cumulate ce sunt mai mici decât valoarea 1 milimetru.

Document care conține date cu caracter personal, protejat de prevederile Regulamentului (UE) nr. 679/2016 și Legii 190/2018

DATE DESPRE IMOBILUL NR. 89041

Oficiul de Cadastru şi Publicitate Imobiliară MUREȘ
Biroul de Cadastru şi Publicitate Imobiliară Sighișoara

A. Partea I. Descrierea imobilului

TEREN Extravilan

Adresa: Jud. Mureș

Nr. Crt	Nr cadastral Nr. topografic	Suprafaţa* (mp)	Observaţii / Referinţe
A1		13.000	Sector cadastral:89 Teren neimprejmuit;

B. Partea II. Proprietari şi acte

Inscrieri privitoare la dreptul de proprietate şi alte drepturi reale		Referinţe
/		
Act Normativ nr. 964, din 09/09/2002 emis de GUVERN;		
B1	Inscrierea provizorie, drept de PROPRIETATE, dobandit prin Lege, cota actuala 1/1	A1
	1) **COMUNA APOLD**, CIF:5961779, DOMENIU PUBLIC	

C. Partea III. SARCINI .

Inscrieri privind dezmembramintele dreptului de proprietate, drepturi reale de garanţie şi sarcini	Referinţe
NU SUNT	

Document care conține date cu caracter personal, protejat de prevederile Regulamentului (UE) nr. 679/2016 și Legii 190/2018

Anexa Nr. 1 La Partea I

Teren

Nr cadastral	Suprafaţa (mp)*	Observaţii / Referinţe
	13.000	

* Suprafaţa este determinată in planul de proiecţie Stereo 70.

DETALII LINIARE IMOBIL

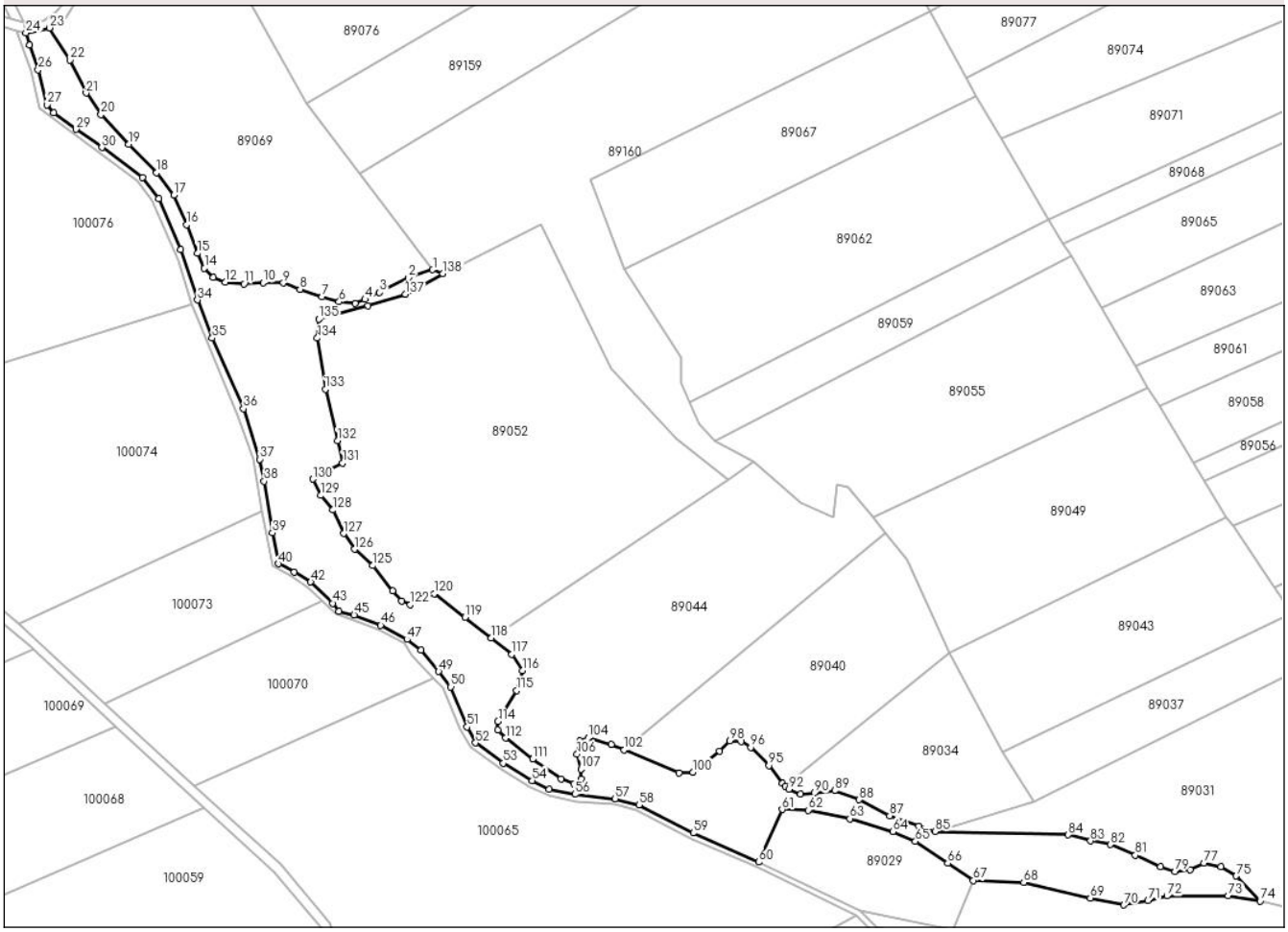

Date referitoare la teren

Crt	Categorie folosință	Intra vilan	Suprafaţa (mp)	Tarla	Parcelă	Nr. topo	Observaţii / Referinţe
1	pasune	NU	13.000	17	2878/1	-	ANEXA 13, POZITIA 38 DIN MO 686/2002

Lungime Segmente

1) Valorile lungimilor segmentelor sunt obţinute din proiecţie în plan.

Punct început	X / Y	Punct sfârşit	X / Y	Lungime segment
1	490.860,269 515.115,739	2	490.850,396 515.112,345	10.44
4	490.832,602 515.103,593	5	490.828,59 515.101,913	4.35
7	490.815,029 515.104,679	8	490.805,946 515.107,739	9.585
10	490.790,841 515.110,405	11	490.783,042 515.110,01	7.809
13	490.770,504 515.112,675	14	490.766,851 515.116,328	5.166

Punct început	X / Y	Punct sfârşit	X / Y	Lungime segment
2	490.850,396 515.112,345	3	490.838,525 515.106,456	13.251
5	490.828,59 515.101,913	6	490.821,955 515.102,674	6.678
8	490.805,946 515.107,739	9	490.799,134 515.110,306	7.28
11	490.783,042 515.110,01	12	490.775,44 515.110,602	7.625
14	490.766,851 515.116,328	15	490.763,896 515.122,421	6.772

Punct început	X / Y	Punct sfârşit	X / Y	Lungime segment
3	490.838,525 515.106,456	4	490.832,602 515.103,593	6.579
6	490.821,955 515.102,674	7	490.815,029 515.104,679	7.21
9	490.799,134 515.110,306	10	490.790,841 515.110,405	8.294
12	490.775,44 515.110,602	13	490.770,504 515.112,675	5.354
15	490.763,896 515.122,421	16	490.759,654 515.134,183	12.504

Document care conține date cu caracter personal, protejat de prevederile Regulamentului (UE) nr. 679/2016 și Legii 190/2018

Punct început	X / Y	Punct sfârşit	X / Y	Lungime segment
16	490.759,654 515.134,183	17	490.754,255 515.146,138	13.118
19	490.735,937 515.166,963	20	490.724,56 515.179,111	16.644
22	490.711,834 515.201,478	23	490.703,543 515.214,59	15.513
25	490.695,269 515.207,672	26	490.698,823 515.197,484	10.79
28	490.705,141 515.179,951	29	490.714,303 515.173,079	11.453
31	490.741,476 515.153,39	32	490.748,109 515.144,752	10.891
34	490.763,997 515.103,411	35	490.770,013 515.087,831	16.701
37	490.789,51 515.038,283	38	490.791,287 515.029,299	9.158
40	490.797,112 514.995,536	41	490.803,628 514.992,179	7.33
43	490.819,325 514.979,443	44	490.821,892 514.976,186	4.147
46	490.838,97 514.970,458	47	490.849,732 514.964,635	12.237
49	490.862,665 514.951,603	50	490.867,7 514.945,285	8.079
52	490.877,77 514.922,381	53	490.889,025 514.914,088	13.98
55	490.907,881 514.903,327	56	490.918,523 514.901,387	10.817
58	490.944,606 514.897,009	59	490.966,819 514.885,557	24.991
61	491.003,158 514.895,198	62	491.013,992 514.894,879	10.839
64	491.048,511 514.886,212	65	491.057,714 514.882,138	10.064
67	491.081,374 514.866,197	68	491.102,02 514.865,339	20.664
70	491.142,997 514.856,096	71	491.152,882 514.857,852	10.04
73	491.185,736 514.859,886	74	491.198,789 514.857,688	13.237
76	491.182,746 514.871,88	77	491.175,804 514.873,268	7.079
79	491.163,927 514.869,875	80	491.157,979 514.871,717	6.227
82	491.137,549 514.880,827	83	491.129,373 514.882,369	8.32
85	491.065,764 514.886,229	86	491.059,131 514.888,388	6.976
88	491.034,73 514.899,146	89	491.024,723 514.902,888	10.684
91	491.010,792 514.901,527	92	491.005,98 514.903,502	5.202
94	491.003,388 514.905,846	95	490.997,835 514.913,127	9.157
97	490.986,415 514.923,009	98	490.981,803 514.923,183	4.615
100	490.966,794 514.910,349	101	490.960,937 514.910,166	5.86
103	490.933,417 514.921,766	104	490.923,942 514.924,445	9.846
106	490.919,349 514.917,817	107	490.920,864 514.911,699	6.303
109	490.918,095 514.905,698	110	490.912,806 514.907,707	5.658
112	490.890,044 514.924,343	113	490.886,877 514.927,684	4.603

Punct început	X / Y	Punct sfârşit	X / Y	Lungime segment
17	490.754,255 515.146,138	18	490.747,313 515.155,394	11.57
20	490.724,56 515.179,111	21	490.718,497 515.187,95	10.719
23	490.703,543 515.214,59	24	490.693,818 515.212,459	9.956
26	490.698,823 515.197,484	27	490.702,377 515.183,11	14.807
29	490.714,303 515.173,079	30	490.724,886 515.165,655	12.928
32	490.748,109 515.144,752	33	490.757,21 515.123,927	22.727
35	490.770,013 515.087,831	36	490.782,896 515.058,917	31.654
38	490.791,287 515.029,299	39	490.794,743 515.008,172	21.408
41	490.803,628 514.992,179	42	490.810,341 514.988,131	7.839
44	490.821,892 514.976,186	45	490.828,112 514.974,606	6.418
47	490.849,732 514.964,635	48	490.855,557 514.960,39	7.207
50	490.867,7 514.945,285	51	490.874,315 514.928,897	17.673
53	490.889,025 514.914,088	54	490.900,97 514.906,98	13.9
56	490.918,523 514.901,387	57	490.934,931 514.899,575	16.508
59	490.966,819 514.885,557	60	490.993,521 514.873,673	29.227
62	491.013,992 514.894,879	63	491.030,88 514.891,374	17.248
65	491.057,714 514.882,138	66	491.070,976 514.873,221	15.981
68	491.102,02 514.865,339	69	491.129,266 514.858,951	27.985
71	491.152,882 514.857,852	72	491.160,612 514.859,86	7.987
74	491.198,789 514.857,688	75	491.188,916 514.868,023	14.293
77	491.175,804 514.873,268	78	491.170,097 514.870,492	6.346
80	491.157,979 514.871,717	81	491.147,73 514.876,508	11.314
83	491.129,373 514.882,369	84	491.120,272 514.884,837	9.43
86	491.059,131 514.888,388	87	491.047,216 514.892,621	12.645
89	491.024,723 514.902,888	90	491.016,284 514.901,844	8.503
92	491.005,98 514.903,502	93	491.004,608 514.904,743	1.85
95	490.997,835 514.913,127	96	490.990,33 514.920,573	10.572
98	490.981,803 514.923,183	99	490.977,596 514.919,051	5.897
101	490.960,937 514.910,166	102	490.938,626 514.919,57	24.212
104	490.923,942 514.924,445	105	490.920,583 514.923,123	3.61
107	490.920,864 514.911,699	108	490.921,018 514.907,563	4.139
110	490.912,806 514.907,707	111	490.901,112 514.915,746	14.191
113	490.886,877 514.927,684	114	490.886,982 514.931,095	3.413

Punct început	X / Y	Punct sfârşit	X / Y	Lungime segment
18	490.747,313 515.155,394	19	490.735,937 515.166,963	16.225
21	490.718,497 515.187,95	22	490.711,834 515.201,478	15.08
24	490.693,818 515.212,459	25	490.695,269 515.207,672	5.002
27	490.702,377 515.183,11	28	490.705,141 515.179,951	4.198
30	490.724,886 515.165,655	31	490.741,476 515.153,39	20.631
33	490.757,21 515.123,927	34	490.763,997 515.103,411	21.61
36	490.782,896 515.058,917	37	490.789,51 515.038,283	21.668
39	490.794,743 515.008,172	40	490.797,112 514.995,536	12.856
42	490.810,341 514.988,131	43	490.819,325 514.979,443	12.498
45	490.828,112 514.974,606	46	490.838,97 514.970,458	11.623
48	490.855,557 514.960,39	49	490.862,665 514.951,603	11.302
51	490.874,315 514.928,897	52	490.877,77 514.922,381	7.375
54	490.900,97 514.906,98	55	490.907,881 514.903,327	7.817
57	490.934,931 514.899,575	58	490.944,606 514.897,009	10.009
60	490.993,521 514.873,673	61	491.003,158 514.895,198	23.584
63	491.030,88 514.891,374	64	491.048,511 514.886,212	18.371
66	491.070,976 514.873,221	67	491.081,374 514.866,197	12.548
69	491.129,266 514.858,951	70	491.142,997 514.856,096	14.025
72	491.160,612 514.859,86	73	491.185,736 514.859,886	25.124
75	491.188,916 514.868,023	76	491.182,746 514.871,88	7.276
78	491.170,097 514.870,492	79	491.163,927 514.869,875	6.201
81	491.147,73 514.876,508	82	491.137,549 514.880,827	11.059
84	491.120,272 514.884,837	85	491.065,764 514.886,229	54.526
87	491.047,216 514.892,621	88	491.034,73 514.899,146	14.088
90	491.016,284 514.901,844	91	491.010,792 514.901,527	5.501
93	491.004,608 514.904,743	94	491.003,388 514.905,846	1.645
96	490.990,33 514.920,573	97	490.986,415 514.923,009	4.611
99	490.977,596 514.919,051	100	490.966,794 514.910,349	13.871
102	490.938,626 514.919,57	103	490.933,417 514.921,766	5.652
105	490.920,583 514.923,123	106	490.919,349 514.917,817	5.448
108	490.921,018 514.907,563	109	490.918,095 514.905,698	3.467
111	490.901,112 514.915,746	112	490.890,044 514.924,343	14.015
114	490.886,982 514.931,095	115	490.894,566 514.943,84	14.831

Document care conține date cu caracter personal, protejat de prevederile Regulamentului (UE) nr. 679/2016 și Legii 190/2018

Punct început	X / Y	Punct sfârşit	X / Y	Lungime segment
115	490.894,566 514.943,84	116	490.897,013 514.951,929	8.451
118	490.884,234 514.965,269	119	490.873,525 514.973,736	13.652
121	490.855,976 514.981,254	122	490.851,133 514.978,875	5.396
124	490.843,825 514.984,483	125	490.835,739 514.994,816	13.121
127	490.823,756 515.007,902	128	490.819,461 515.017,544	10.555
130	490.811,287 515.030,21	131	490.823,392 515.036,788	13.777
133	490.816,365 515.066,989	134	490.813,066 515.087,819	21.09
136	490.833,737 515.101,085	137	490.849,162 515.105,712	16.104

Punct început	X / Y	Punct sfârşit	X / Y	Lungime segment
116	490.897,013 514.951,929	117	490.892,663 514.958,605	7.968
119	490.873,525 514.973,736	120	490.860,82 514.983,378	15.949
122	490.851,133 514.978,875	123	490.847,479 514.980,404	3.961
125	490.835,739 514.994,816	126	490.828,281 515.001,507	10.02
128	490.819,461 515.017,544	129	490.814,329 515.023,484	7.85
131	490.823,392 515.036,788	132	490.821,327 515.045,916	9.359
134	490.813,066 515.087,819	135	490.813,683 515.095,531	7.737
137	490.849,162 515.105,712	138	490.864,434 515.114,196	17.47

Punct început	X / Y	Punct sfârşit	X / Y	Lungime segment
117	490.892,663 514.958,605	118	490.884,234 514.965,269	10.745
120	490.860,82 514.983,378	121	490.855,976 514.981,254	5.289
123	490.847,479 514.980,404	124	490.843,825 514.984,483	5.476
126	490.828,281 515.001,507	127	490.823,756 515.007,902	7.834
129	490.814,329 515.023,484	130	490.811,287 515.030,21	7.382
132	490.821,327 515.045,916	133	490.816,365 515.066,989	21.649
135	490.813,683 515.095,531	136	490.833,737 515.101,085	20.809
138	490.864,434 515.114,196	1	490.860,269 515.115,739	4.442

** Lungimile segmentelor sunt determinate în planul de proiecţie Stereo 70 şi sunt rotunjite la 1 milimetru.
*** Distanţa dintre puncte este formată din segmente cumulate ce sunt mai mici decât valoarea 1 milimetru.

Document care conține date cu caracter personal, protejat de prevederile Regulamentului (UE) nr. 679/2016 și Legii 190/2018

DATE DESPRE IMOBILUL NR. 89042

Oficiul de Cadastru şi Publicitate Imobiliară MUREȘ
Biroul de Cadastru şi Publicitate Imobiliară Sighișoara

A. Partea I. Descrierea imobilului

TEREN Extravilan

Adresa: Jud. Mureș

Nr. Crt	Nr cadastral Nr. topografic	Suprafaţa* (mp)	Observaţii / Referinţe
A1		5.500	Sector cadastral:89 Teren neimprejmuit;

B. Partea II. Proprietari şi acte

Inscrieri privitoare la dreptul de proprietate şi alte drepturi reale		Referinţe
/		
Act Administrativ nr. 8572, din 03/08/1998 emis de CJPSDPAT MURES (titlu de proprietate);		
B1	Intabulare, drept de PROPRIETATE, dobandit prin Constituire, cota actuala 1/1	A1
	1) **LANGA E GHEORGHE**	

C. Partea III. SARCINI .

Inscrieri privind dezmembramintele dreptului de proprietate, drepturi reale de garanţie şi sarcini	Referinţe
NU SUNT	

Document care conține date cu caracter personal, protejat de prevederile Regulamentului (UE) nr. 679/2016 și Legii 190/2018

Anexa Nr. 1 La Partea I

Teren

Nr cadastral	Suprafaţa (mp)*	Observaţii / Referinţe
	5.500	

* Suprafaţa este determinată in planul de proiecţie Stereo 70.

DETALII LINIARE IMOBIL

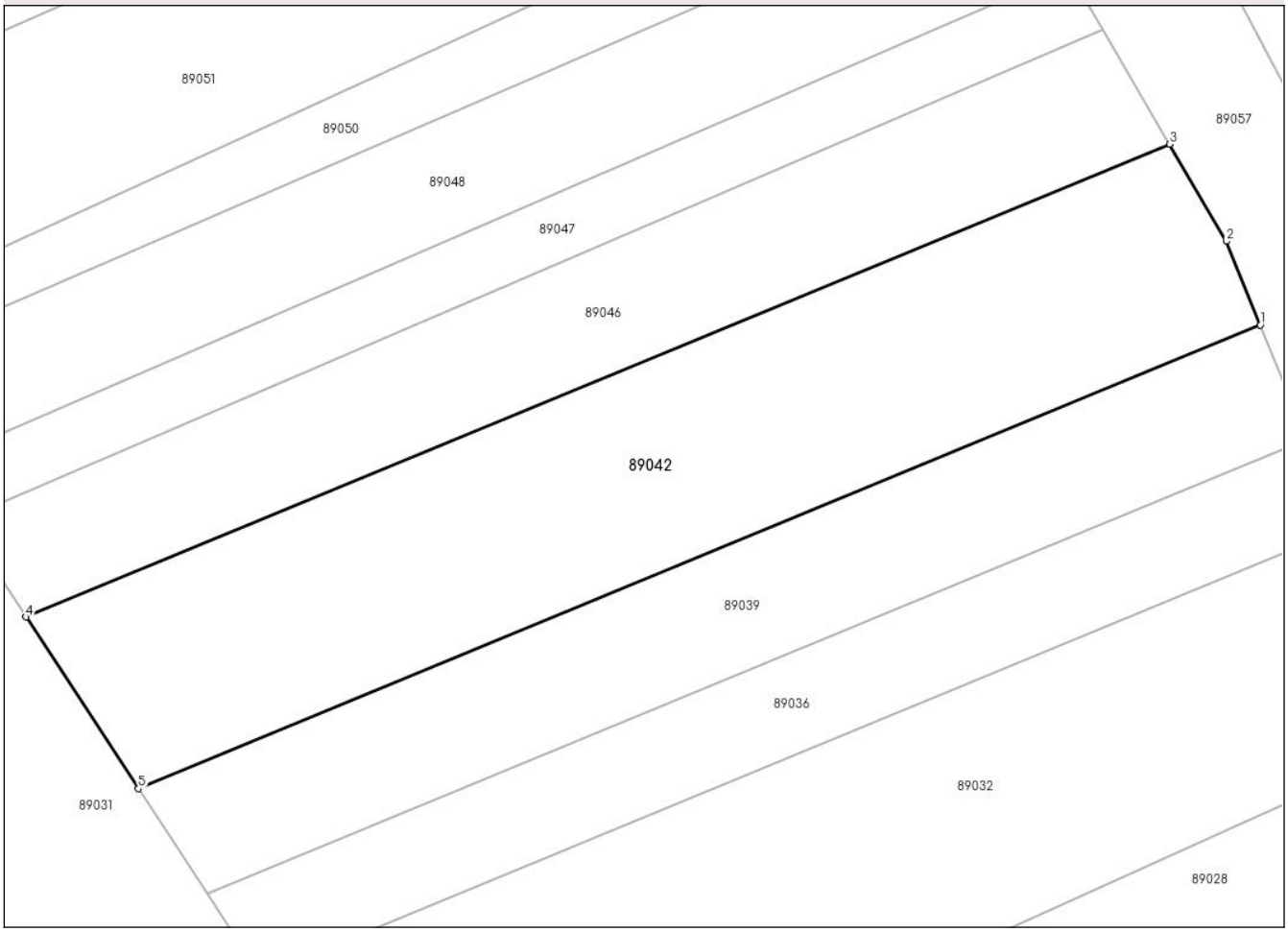

Date referitoare la teren

Crt	Categorie folosință	Intra vilan	Suprafaţa (mp)	Tarla	Parcelă	Nr. topo	Observaţii / Referinţe
1	arabil	NU	5.500	17	2877/18	-	

Lungime Segmente
1) Valorile lungimilor segmentelor sunt obţinute din proiecţie în plan.

Punct început	X / Y	Punct sfârşit	X / Y	Lungime segment (** (m)
1	491.418,047 514.986,231	2	491.412,98 514.998,694	13.454
2	491.412,98 514.998,694	3	491.404,576 515.013,143	16.715
3	491.404,576 515.013,143	4	491.234,04 514.942,742	184.496
4	491.234,04 514.942,742	5	491.250,81 514.917,192	30.562
5	491.250,81 514.917,192	1	491.418,047 514.986,231	180.927

Document care conține date cu caracter personal, protejat de prevederile Regulamentului (UE) nr. 679/2016 și Legii 190/2018

** Lungimile segmentelor sunt determinate în planul de proiecţie Stereo 70 şi sunt rotunjite la 1 milimetru.
*** Distanţa dintre puncte este formată din segmente cumulate ce sunt mai mici decât valoarea 1 milimetru.

Document care conține date cu caracter personal, protejat de prevederile Regulamentului (UE) nr. 679/2016 și Legii 190/2018

DATE DESPRE IMOBILUL NR. 89043

Oficiul de Cadastru şi Publicitate Imobiliară MUREȘ
Biroul de Cadastru şi Publicitate Imobiliară Sighișoara

A. Partea I. Descrierea imobilului

TEREN Extravilan

Adresa: Jud. Mureș

Nr. Crt	Nr cadastral Nr. topografic	Suprafaţa* (mp)	Observaţii / Referinţe
A1	52772	6.000	Sector cadastral:89 Teren neimprejmuit;

B. Partea II. Proprietari şi acte

Inscrieri privitoare la dreptul de proprietate şi alte drepturi reale		Referinţe
15231 / 13/07/2021		
Act Administrativ nr. 153135, din 24/06/2021 emis de CJPSDPAT (act administrativ nr 13165 din 15.06.2021, emis de OCPI MURES;act administrativ nr 1705/SC din 30.06.2021, emis de OCPI MURES);		
B2	Intabulare, drept de PROPRIETATE, dobandit prin Lege, cota actuala 1/1	A1
	1) **SATTLER JOHANN**	

C. Partea III. SARCINI .

Inscrieri privind dezmembramintele dreptului de proprietate, drepturi reale de garanţie şi sarcini	Referinţe
NU SUNT	

Document care conține date cu caracter personal, protejat de prevederile Regulamentului (UE) nr. 679/2016 și Legii 190/2018

Anexa Nr. 1 La Partea I

Teren

Nr cadastral	Suprafaţa (mp)*	Observaţii / Referinţe
52772	6.000	

* Suprafaţa este determinată in planul de proiecţie Stereo 70.

DETALII LINIARE IMOBIL

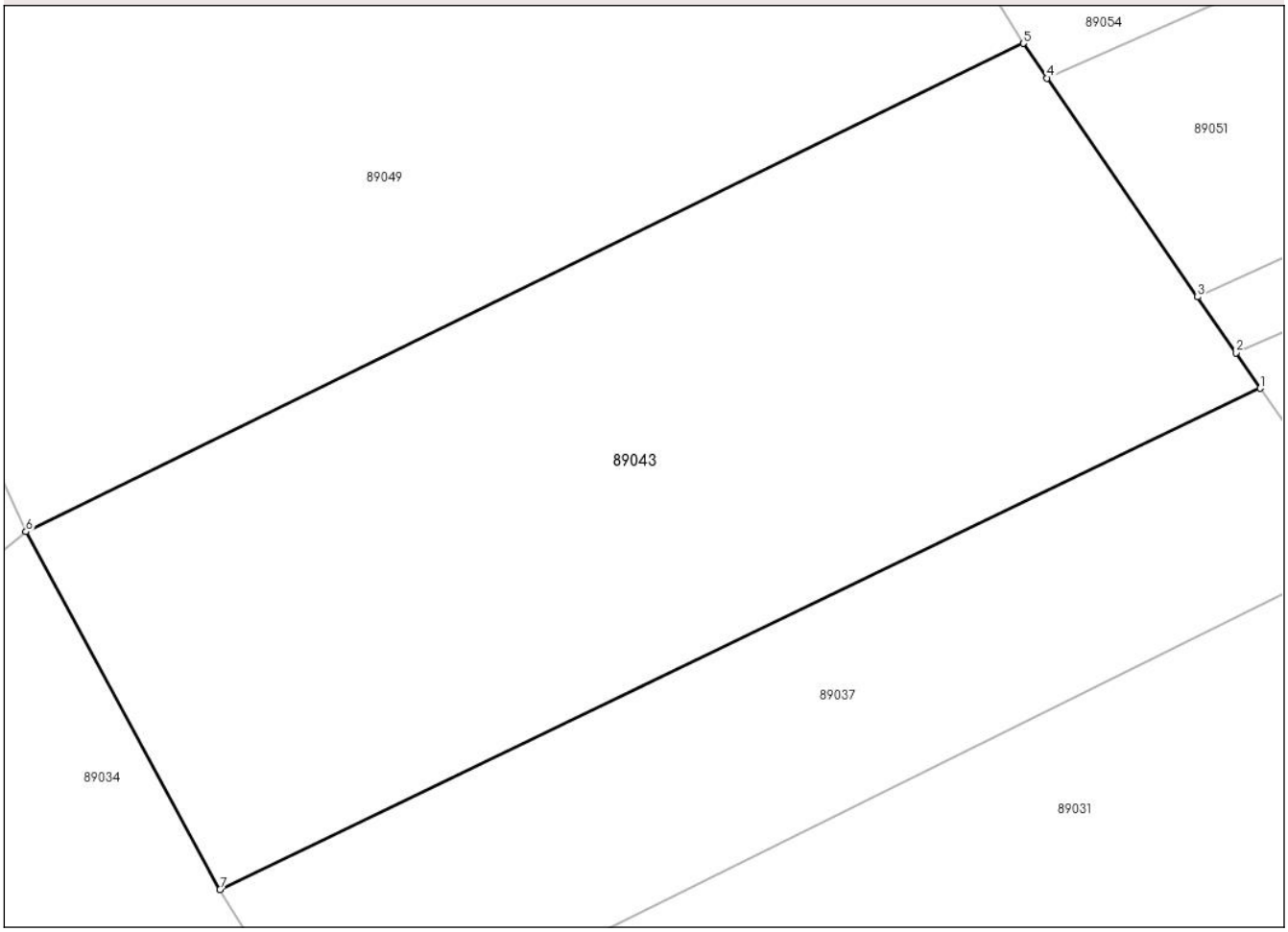

Date referitoare la teren

Crt	Categorie folosință	Intra vilan	Suprafaţa (mp)	Tarla	Parcelă	Nr. topo	Observaţii / Referinţe
1	arabil	NU	6.000	17	2877/29	-	

Lungime Segmente
1) Valorile lungimilor segmentelor sunt obţinute din proiecţie în plan.

Punct început	X / Y	Punct sfârşit	X / Y	Lungime segment (** (m)
1	491.211,845 514.975,633	2	491.209,078 514.979,657	4.883
2	491.209,078 514.979,657	3	491.204,716 514.985,998	7.696
3	491.204,716 514.985,998	4	491.187,615 515.010,865	30.179
4	491.187,615 515.010,865	5	491.184,914 515.014,793	4.767
5	491.184,914 515.014,793	6	491.071,462 514.959,324	126.287

Document care conține date cu caracter personal, protejat de prevederile Regulamentului (UE) nr. 679/2016 și Legii 190/2018

Punct început	X / Y	Punct sfârşit	X / Y	Lungime segment (** (m)
6	491.071,462 514.959,324	7	491.093,548 514.918,695	46.243
7	491.093,548 514.918,695	1	491.211,845 514.975,633	131.286

** Lungimile segmentelor sunt determinate în planul de proiecţie Stereo 70 şi sunt rotunjite la 1 milimetru.
*** Distanţa dintre puncte este formată din segmente cumulate ce sunt mai mici decât valoarea 1 milimetru.

Document care conține date cu caracter personal, protejat de prevederile Regulamentului (UE) nr. 679/2016 și Legii 190/2018

DATE DESPRE IMOBILUL NR. 89044

Oficiul de Cadastru şi Publicitate Imobiliară MUREȘ
Biroul de Cadastru şi Publicitate Imobiliară Sighișoara

A. Partea I. Descrierea imobilului

TEREN Extravilan

Adresa: Jud. Mureș

Nr. Crt	Nr cadastral Nr. topografic	Suprafaţa* (mp)	Observaţii / Referinţe
A1		9.400	Sector cadastral:89 Teren neimprejmuit;

B. Partea II. Proprietari şi acte

Inscrieri privitoare la dreptul de proprietate şi alte drepturi reale		Referinţe
/		
Act Administrativ nr. 8660, din 21/09/1999 emis de CJPSDPAT MURES (titlu de proprietate);		
B1	Intabulare, drept de PROPRIETATE, dobandit prin Reconstituire, cota actuala 1/1	A1
	1) **SOLOMON N IOAN**	

C. Partea III. SARCINI .

Inscrieri privind dezmembramintele dreptului de proprietate, drepturi reale de garanţie şi sarcini	Referinţe
NU SUNT	

Document care conține date cu caracter personal, protejat de prevederile Regulamentului (UE) nr. 679/2016 și Legii 190/2018

Anexa Nr. 1 La Partea I

Teren

Nr cadastral	Suprafaţa (mp)*	Observaţii / Referinţe
	9.400	

* Suprafaţa este determinată in planul de proiecţie Stereo 70.

DETALII LINIARE IMOBIL

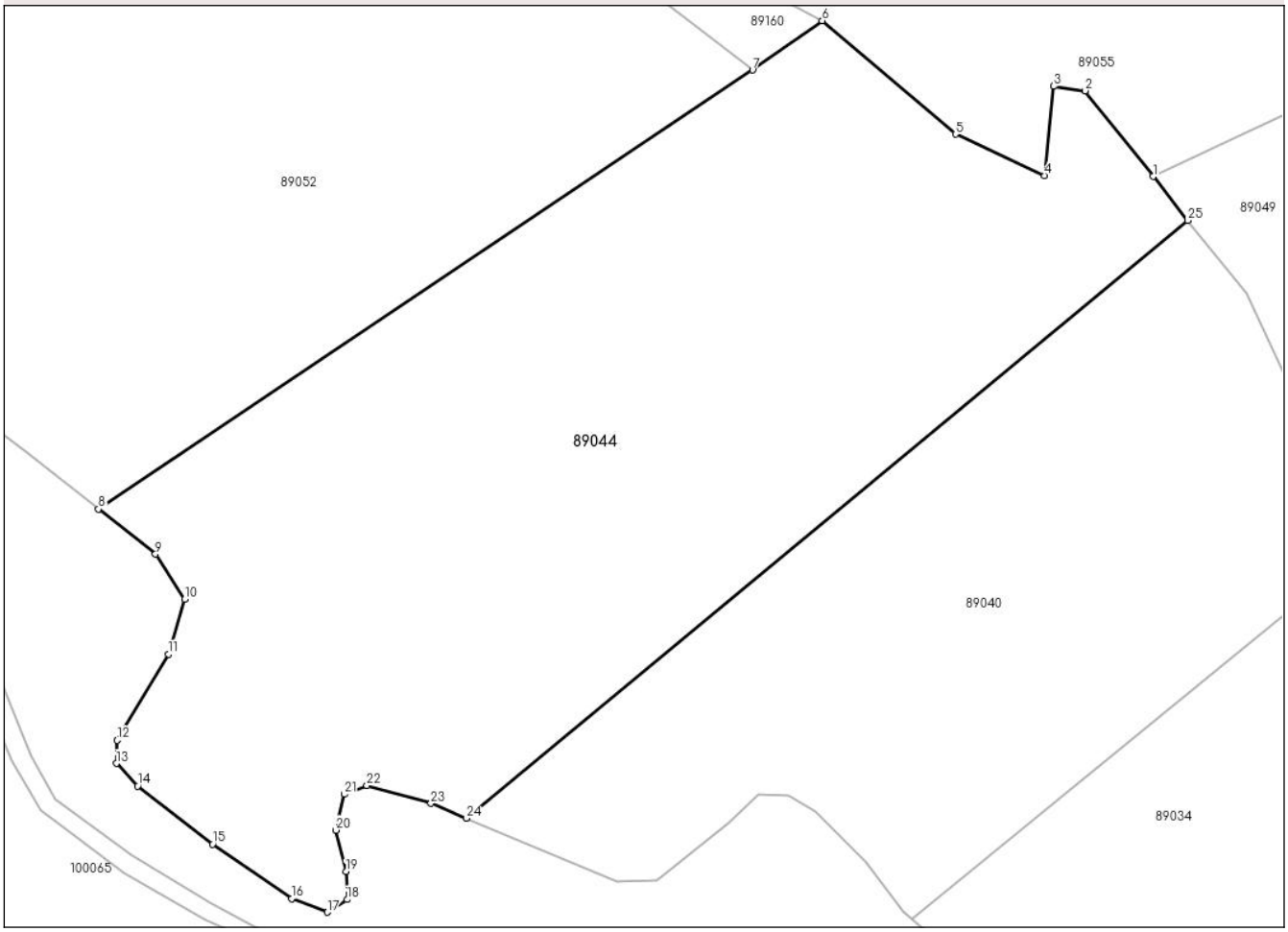

Date referitoare la teren

Crt	Categorie folosință	Intra vilan	Suprafaţa (mp)	Tarla	Parcelă	Nr. topo	Observaţii / Referinţe
1	arabil	NU	7.800	17	2878/2	-	
2	faneata	NU	1.600	17	2877/1/2	-	

Lungime Segmente

1) Valorile lungimilor segmentelor sunt obţinute din proiecţie în plan.

Punct început	X / Y	Punct sfârşit	X / Y	Lungime segment (** (m)
1	491.040,249 515.014,407	2	491.030,224 515.027,086	16.164
3	491.025,537 515.027,74	4	491.024,229 515.014,558	13.247
5	491.011,038 515.020,659	6	490.991,307 515.037,436	25.9
7	490.980,99 515.030,143	8	490.884,234 514.965,269	116.491

Punct început	X / Y	Punct sfârşit	X / Y	Lungime segment (** (m)
2	491.030,224 515.027,086	3	491.025,537 515.027,74	4.733
4	491.024,229 515.014,558	5	491.011,038 515.020,659	14.533
6	490.991,307 515.037,436	7	490.980,99 515.030,143	12.634
8	490.884,234 514.965,269	9	490.892,663 514.958,605	10.745

Document care conține date cu caracter personal, protejat de prevederile Regulamentului (UE) nr. 679/2016 și Legii 190/2018

Punct început	X / Y	Punct sfârşit	X / Y	Lungime segment (** (m)
9	490.892,663 514.958,605	10	490.897,013 514.951,929	7.968
11	490.894,566 514.943,84	12	490.886,982 514.931,095	14.831
13	490.886,877 514.927,684	14	490.890,044 514.924,343	4.603
15	490.901,112 514.915,746	16	490.912,806 514.907,707	14.191
17	490.918,095 514.905,698	18	490.921,018 514.907,563	3.467
19	490.920,864 514.911,699	20	490.919,349 514.917,817	6.303
21	490.920,583 514.923,123	22	490.923,942 514.924,445	3.61
23	490.933,417 514.921,766	24	490.938,626 514.919,57	5.652
25	491.045,373 515.007,927	1	491.040,249 515.014,407	8.261

Punct început	X / Y	Punct sfârşit	X / Y	Lungime segment (** (m)
10	490.897,013 514.951,929	11	490.894,566 514.943,84	8.451
12	490.886,982 514.931,095	13	490.886,877 514.927,684	3.413
14	490.890,044 514.924,343	15	490.901,112 514.915,746	14.015
16	490.912,806 514.907,707	17	490.918,095 514.905,698	5.658
18	490.921,018 514.907,563	19	490.920,864 514.911,699	4.139
20	490.919,349 514.917,817	21	490.920,583 514.923,123	5.448
22	490.923,942 514.924,445	23	490.933,417 514.921,766	9.846
24	490.938,626 514.919,57	25	491.045,373 515.007,927	138.57

** Lungimile segmentelor sunt determinate în planul de proiecţie Stereo 70 şi sunt rotunjite la 1 milimetru.
*** Distanţa dintre puncte este formată din segmente cumulate ce sunt mai mici decât valoarea 1 milimetru.

Document care conține date cu caracter personal, protejat de prevederile Regulamentului (UE) nr. 679/2016 și Legii 190/2018

DATE DESPRE IMOBILUL NR. 89045

Oficiul de Cadastru şi Publicitate Imobiliară MUREȘ
Biroul de Cadastru şi Publicitate Imobiliară Sighișoara

A. Partea I. Descrierea imobilului

TEREN Extravilan

Adresa: Jud. Mureș

Nr. Crt	Nr cadastral Nr. topografic	Suprafaţa* (mp)	Observaţii / Referinţe
A1		15.401	Sector cadastral:89 Teren neimprejmuit;

B. Partea II. Proprietari şi acte

Inscrieri privitoare la dreptul de proprietate şi alte drepturi reale		Referinţe
/		
Act Normativ nr. 7, din 13/03/1996 emis de PARLAMENTUL ROMANIEI (lege);		
B1	Inscrierea posesiei, drept de PROPRIETATE, dobandit prin Constituire, cota actuala 1/1	A1
	1) **NEIDENTIFICAT NEIDENTIFICAT**	
B2	SE NOTEAZA MENTIUNEA PROPRIETAR NEIDENTIFICAT, REZERVA COMISIEI LOCALE DE FOND FUNCIAR	A1

C. Partea III. SARCINI .

Inscrieri privind dezmembramintele dreptului de proprietate, drepturi reale de garanţie şi sarcini	Referinţe
NU SUNT	

Document care conține date cu caracter personal, protejat de prevederile Regulamentului (UE) nr. 679/2016 și Legii 190/2018

Anexa Nr. 1 La Partea I

Teren

Nr cadastral	Suprafaţa (mp)*	Observaţii / Referinţe
	15.401	

* Suprafaţa este determinată in planul de proiecţie Stereo 70.

DETALII LINIARE IMOBIL

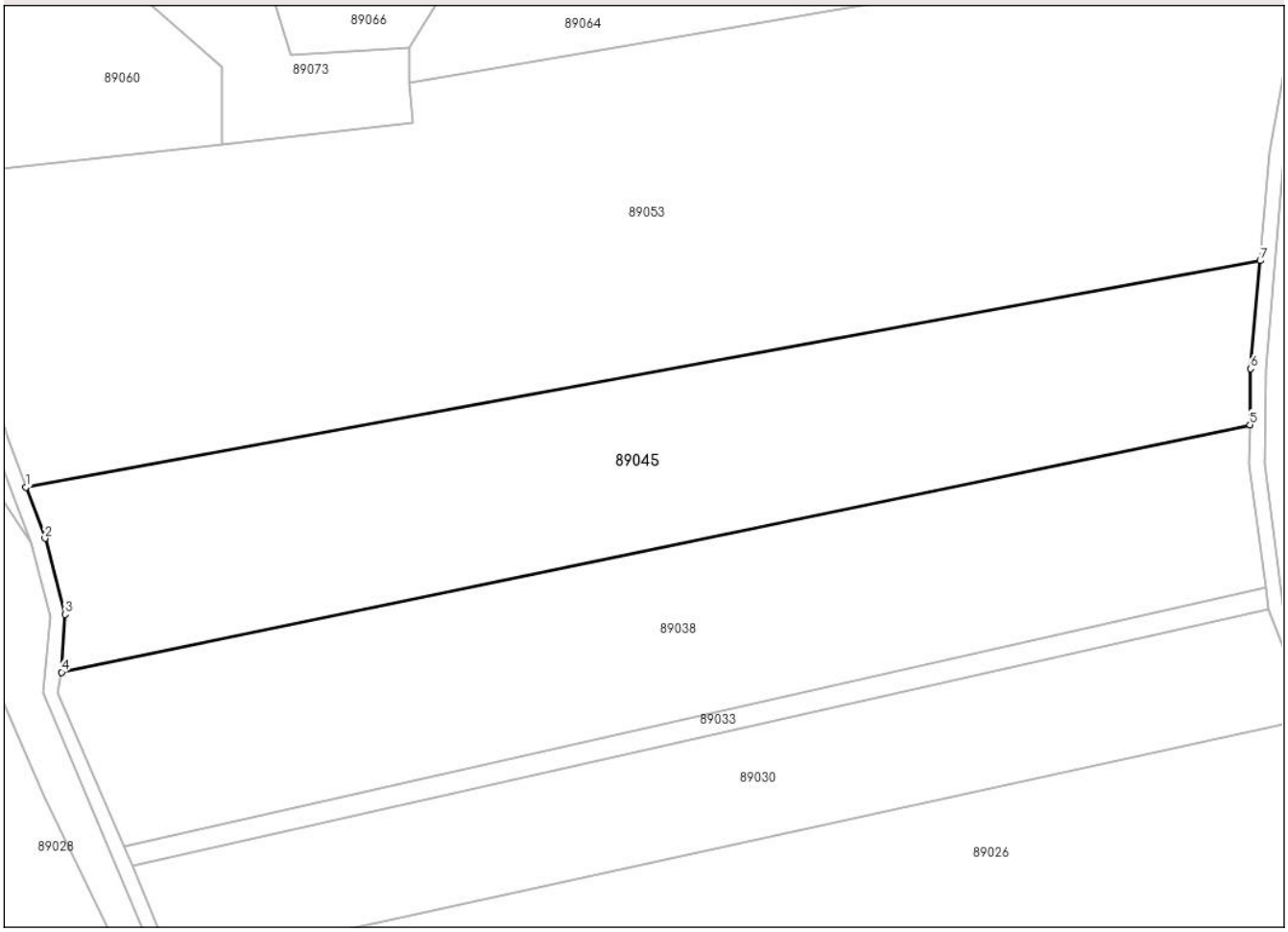

Date referitoare la teren

Crt	Categorie folosință	Intra vilan	Suprafaţa (mp)	Tarla	Parcelă	Nr. topo	Observaţii / Referinţe
1	arabil	NU	15.401	17	2873	-	

Lungime Segmente
1) Valorile lungimilor segmentelor sunt obţinute din proiecţie în plan.

Punct început	X / Y	Punct sfârşit	X / Y	Lungime segment (** (m)
1	491.451,82 514.979,125	2	491.456,964 514.965,376	14.68
2	491.456,964 514.965,376	3	491.462,35 514.944,933	21.141
3	491.462,35 514.944,933	4	491.461,431 514.929,396	15.564
4	491.461,431 514.929,396	5	491.781,546 514.995,975	326.965
5	491.781,546 514.995,975	6	491.781,708 515.011,024	15.049

Document care conține date cu caracter personal, protejat de prevederile Regulamentului (UE) nr. 679/2016 și Legii 190/2018

Punct început	X / Y	Punct sfârşit	X / Y	Lungime segment (** (m)
6	491.781,708 515.011,024	7	491.784,316 515.040,103	29.196
7	491.784,316 515.040,103	1	491.451,82 514.979,125	338.041

** Lungimile segmentelor sunt determinate în planul de proiecţie Stereo 70 şi sunt rotunjite la 1 milimetru.
*** Distanţa dintre puncte este formată din segmente cumulate ce sunt mai mici decât valoarea 1 milimetru.

Document care conține date cu caracter personal, protejat de prevederile Regulamentului (UE) nr. 679/2016 și Legii 190/2018

DATE DESPRE IMOBILUL NR. 89046

Oficiul de Cadastru şi Publicitate Imobiliară MUREȘ
Biroul de Cadastru şi Publicitate Imobiliară Sighișoara

A. Partea I. Descrierea imobilului

TEREN Extravilan

Adresa: Jud. Mureș

Nr. Crt	Nr cadastral Nr. topografic	Suprafaţa* (mp)	Observaţii / Referinţe
A1		3.400	Sector cadastral:89 Teren neimprejmuit;

B. Partea II. Proprietari şi acte

Inscrieri privitoare la dreptul de proprietate şi alte drepturi reale		Referinţe
/		
Act Administrativ nr. 8564, din 27/07/1998 emis de CJPSDPAT MURES (titlu de proprietate);		
B1	Intabulare, drept de PROPRIETATE, dobandit prin Constituire, cota actuala 1/1	A1
	1) **MICU Z ZAHARIE**	

C. Partea III. SARCINI .

Inscrieri privind dezmembramintele dreptului de proprietate, drepturi reale de garanţie şi sarcini	Referinţe
NU SUNT	

Document care conține date cu caracter personal, protejat de prevederile Regulamentului (UE) nr. 679/2016 și Legii 190/2018

Anexa Nr. 1 La Partea I

Teren

Nr cadastral	Suprafaţa (mp)*	Observaţii / Referinţe
	3.400	

* Suprafaţa este determinată in planul de proiecţie Stereo 70.

DETALII LINIARE IMOBIL

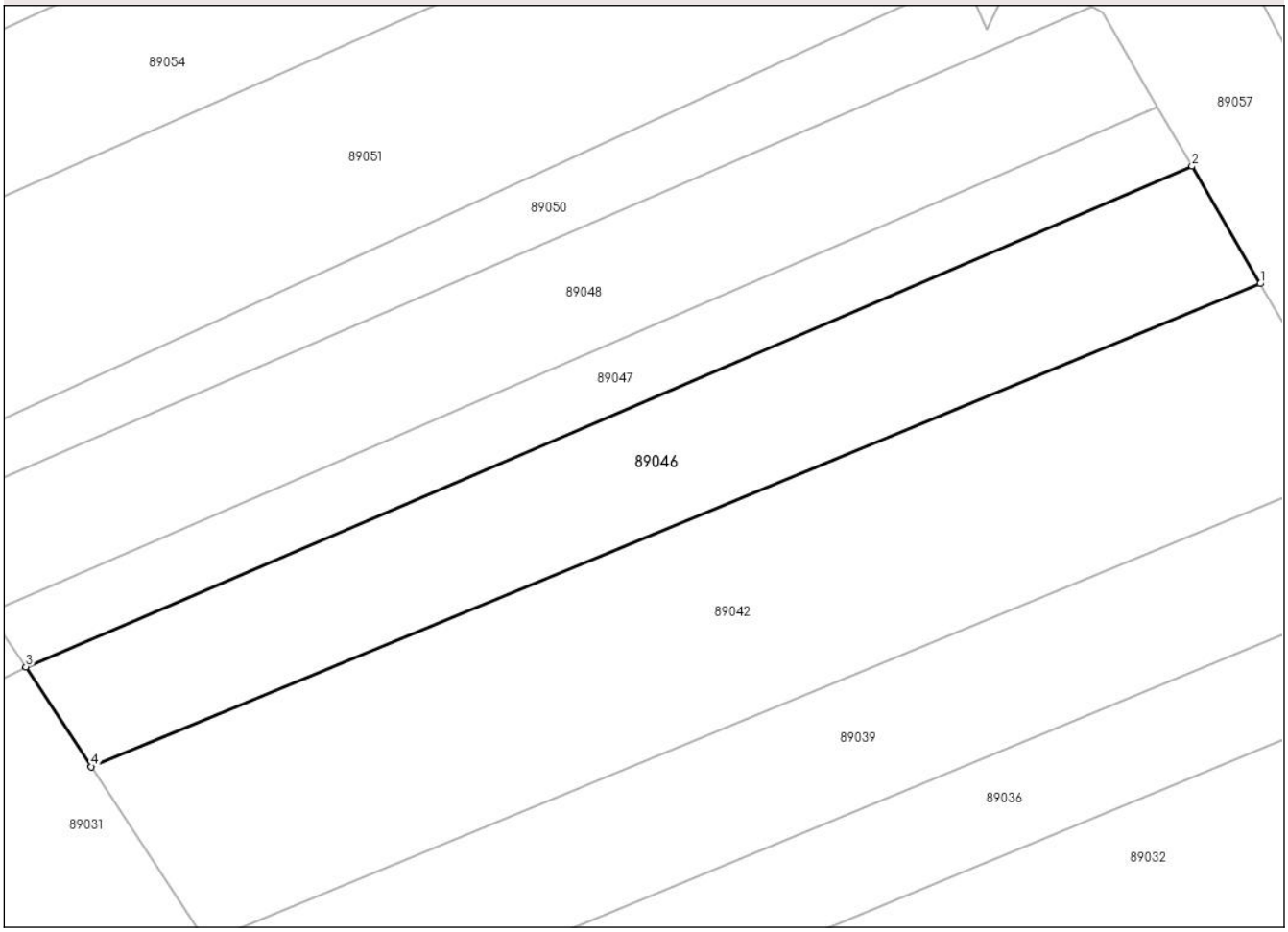

Date referitoare la teren

Crt	Categorie folosință	Intra vilan	Suprafaţa (mp)	Tarla	Parcelă	Nr. topo	Observaţii / Referinţe
1	arabil	NU	3.400	17	2877/17	-	

Lungime Segmente
1) Valorile lungimilor segmentelor sunt obţinute din proiecţie în plan.

Punct început	X / Y	Punct sfârşit	X / Y	Lungime segment (** (m)
1	491.404,576 515.013,143	2	491.394,614 515.030,272	19.815
2	491.394,614 515.030,272	3	491.224,474 514.957,316	185.122
3	491.224,474 514.957,316	4	491.234,04 514.942,742	17.433
4	491.234,04 514.942,742	1	491.404,576 515.013,143	184.496

**** Lungimile segmentelor sunt determinate în planul de proiecţie Stereo 70 şi sunt rotunjite la 1 milimetru.**

Document care conține date cu caracter personal, protejat de prevederile Regulamentului (UE) nr. 679/2016 și Legii 190/2018

***** Distanţa dintre puncte este formată din segmente cumulate ce sunt mai mici decât valoarea 1 milimetru.**

DATE DESPRE IMOBILUL NR. 89047

Oficiul de Cadastru şi Publicitate Imobiliară MUREȘ
Biroul de Cadastru şi Publicitate Imobiliară Sighișoara

A. Partea I. Descrierea imobilului

TEREN Extravilan

Adresa: Jud. Mureș

Nr. Crt	Nr cadastral Nr. topografic	Suprafaţa* (mp)	Observaţii / Referinţe
A1		1.800	Sector cadastral:89 Teren neimprejmuit;

B. Partea II. Proprietari şi acte

Inscrieri privitoare la dreptul de proprietate şi alte drepturi reale		Referinţe
/		
Act Administrativ nr. 8570, din 31/07/1998 emis de CJPSDPAT MURES (titlu de proprietate);		
B1	Intabulare, drept de PROPRIETATE, dobandit prin Constituire, cota actuala 1/1	A1
	1) **CIOLAN N ILIE**	

C. Partea III. SARCINI .

Inscrieri privind dezmembramintele dreptului de proprietate, drepturi reale de garanţie şi sarcini	Referinţe
NU SUNT	

Document care conține date cu caracter personal, protejat de prevederile Regulamentului (UE) nr. 679/2016 și Legii 190/2018

Anexa Nr. 1 La Partea I

Teren

Nr cadastral	Suprafaţa (mp)*	Observaţii / Referinţe
	1.800	

* Suprafaţa este determinată in planul de proiecţie Stereo 70.

DETALII LINIARE IMOBIL

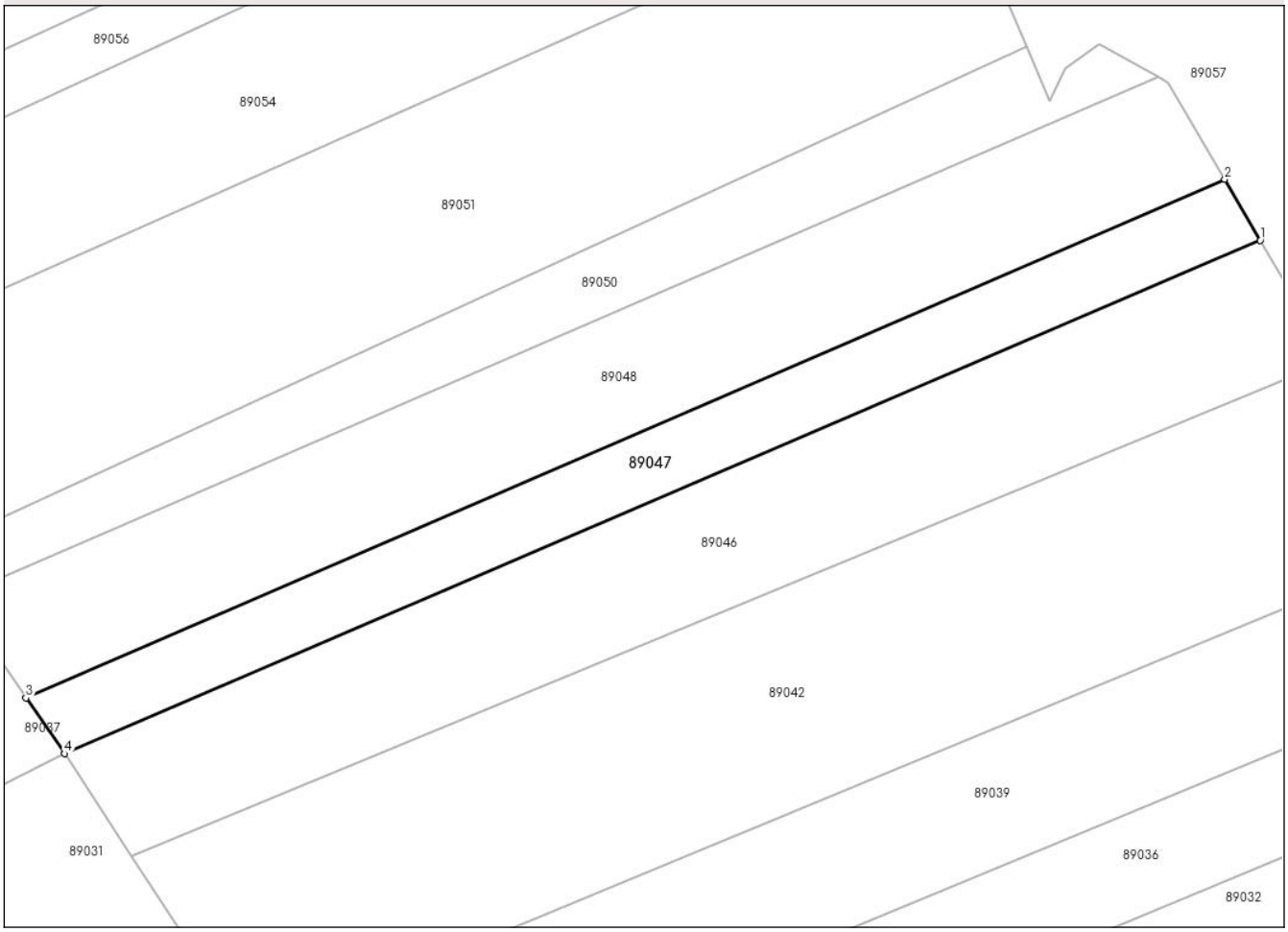

Date referitoare la teren

Crt	Categorie folosință	Intra vilan	Suprafaţa (mp)	Tarla	Parcelă	Nr. topo	Observaţii / Referinţe
1	arabil	NU	1.800	17	2877/16	-	

Lungime Segmente
1) Valorile lungimilor segmentelor sunt obţinute din proiecţie în plan.

Punct început	X / Y	Punct sfârşit	X / Y	Lungime segment (** (m)
1	491.394,614 515.030,272	2	491.389,569 515.038,947	10.036
2	491.389,569 515.038,947	3	491.219,004 514.965,249	185.805
3	491.219,004 514.965,249	4	491.224,474 514.957,316	9.636
4	491.224,474 514.957,316	1	491.394,614 515.030,272	185.122

**** Lungimile segmentelor sunt determinate în planul de proiecţie Stereo 70 şi sunt rotunjite la 1 milimetru.**

Document care conține date cu caracter personal, protejat de prevederile Regulamentului (UE) nr. 679/2016 și Legii 190/2018

***** Distanţa dintre puncte este formată din segmente cumulate ce sunt mai mici decât valoarea 1 milimetru.**

DATE DESPRE IMOBILUL NR. 89048

Oficiul de Cadastru şi Publicitate Imobiliară MUREȘ
Biroul de Cadastru şi Publicitate Imobiliară Sighișoara

A. Partea I. Descrierea imobilului

TEREN Extravilan

Adresa: Jud. Mureș

Nr. Crt	Nr cadastral Nr. topografic	Suprafaţa* (mp)	Observaţii / Referinţe
A1		3.200	Sector cadastral:89 Teren neimprejmuit;

B. Partea II. Proprietari şi acte

Inscrieri privitoare la dreptul de proprietate şi alte drepturi reale		Referinţe
/		
Act Administrativ nr. 8578, din 26/08/1998 emis de CJPSDPAT MURES (titlu de proprietate);		
B1	Intabulare, drept de PROPRIETATE, dobandit prin Constituire, cota actuala 1/1	A1
	1) **RADU G EUGEN**	

C. Partea III. SARCINI .

Inscrieri privind dezmembramintele dreptului de proprietate, drepturi reale de garanţie şi sarcini	Referinţe
NU SUNT	

Document care conține date cu caracter personal, protejat de prevederile Regulamentului (UE) nr. 679/2016 și Legii 190/2018

Anexa Nr. 1 La Partea I

Teren

Nr cadastral	Suprafaţa (mp)*	Observaţii / Referinţe
	3.200	

* Suprafaţa este determinată in planul de proiecţie Stereo 70.

DETALII LINIARE IMOBIL

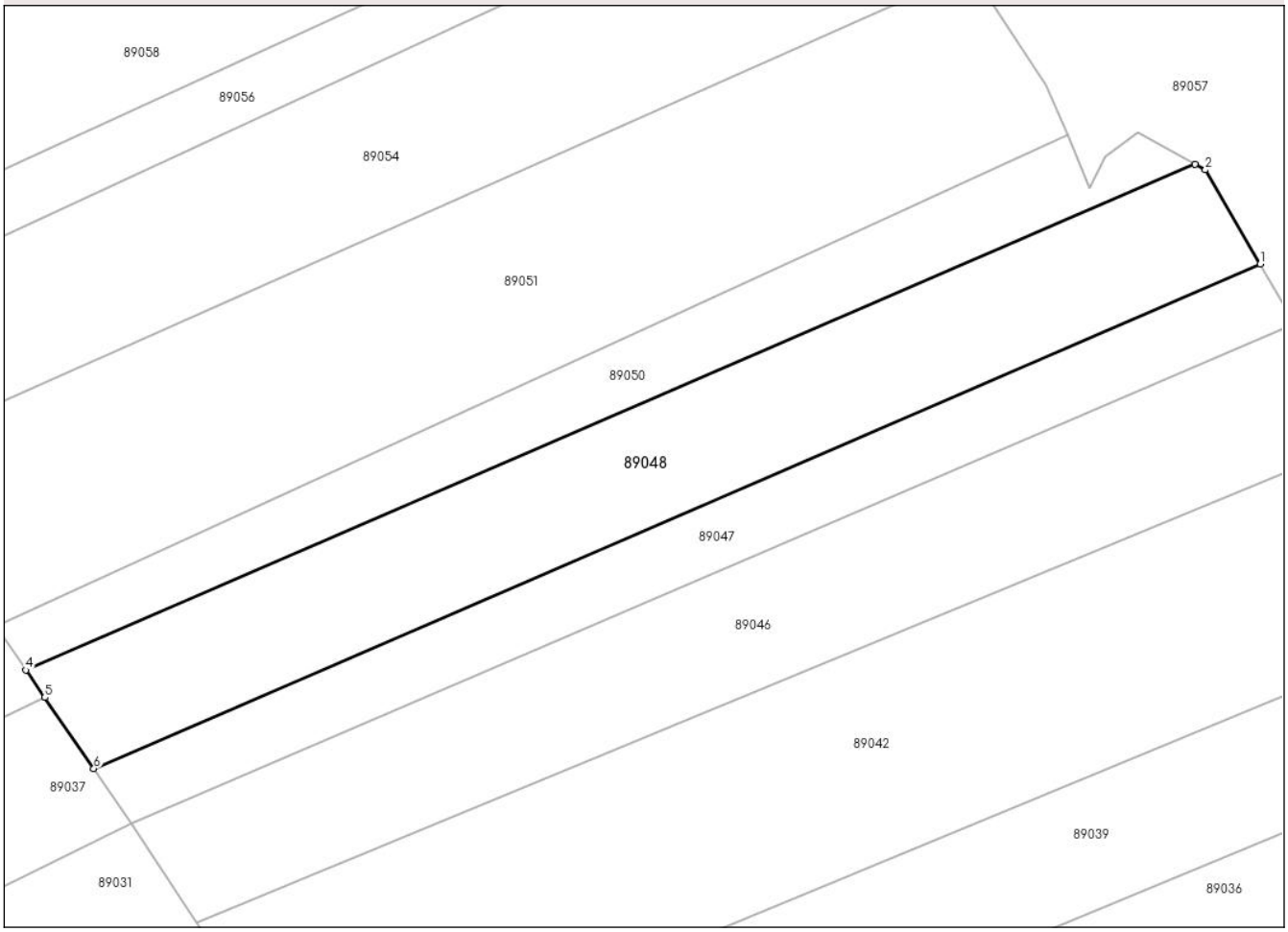

Date referitoare la teren

Crt	Categorie folosință	Intra vilan	Suprafaţa (mp)	Tarla	Parcelă	Nr. topo	Observaţii / Referinţe
1	arabil	NU	3.200	17	2877/15	-	

Lungime Segmente
1) Valorile lungimilor segmentelor sunt obţinute din proiecţie în plan.

Punct început	X / Y	Punct sfârşit	X / Y	Lungime segment (** (m)
1	491.389,569 515.038,947	2	491.381,562 515.052,714	15.926
2	491.381,562 515.052,714	3	491.380,061 515.053,536	1.711
3	491.380,061 515.053,536	4	491.209,078 514.979,657	186.262
4	491.209,078 514.979,657	5	491.211,845 514.975,633	4.883
5	491.211,845 514.975,633	6	491.219,004 514.965,249	12.613

Document care conține date cu caracter personal, protejat de prevederile Regulamentului (UE) nr. 679/2016 și Legii 190/2018

Punct început	X / Y	Punct sfârşit	X / Y	Lungime segment (** (m)
6	491.219,004 514.965,249	1	491.389,569 515.038,947	185.805

** Lungimile segmentelor sunt determinate în planul de proiecţie Stereo 70 şi sunt rotunjite la 1 milimetru.
*** Distanţa dintre puncte este formată din segmente cumulate ce sunt mai mici decât valoarea 1 milimetru.

DATE DESPRE IMOBILUL NR. 89049

Oficiul de Cadastru şi Publicitate Imobiliară MUREȘ
Biroul de Cadastru şi Publicitate Imobiliară Sighișoara

A. Partea I. Descrierea imobilului

TEREN Extravilan

Adresa: Jud. Mureș

Nr. Crt	Nr cadastral Nr. topografic	Suprafaţa* (mp)	Observaţii / Referinţe
A1		7.700	Sector cadastral:89 Teren neimprejmuit;

B. Partea II. Proprietari şi acte

Inscrieri privitoare la dreptul de proprietate şi alte drepturi reale		Referinţe
/		
Act Administrativ nr. 8756, din 28/02/2002 emis de CJPSDPAT MURES (titlu de proprietate);		
B1	Intabulare, drept de PROPRIETATE, dobandit prin Reconstituire, cota actuala 1/1	A1
	1) **SANTA N LEONTE** 2) **SOSOI M MARIA** 3) **PITICA N ELISABETA**	

C. Partea III. SARCINI .

Inscrieri privind dezmembramintele dreptului de proprietate, drepturi reale de garanţie şi sarcini	Referinţe
NU SUNT	

Document care conține date cu caracter personal, protejat de prevederile Regulamentului (UE) nr. 679/2016 și Legii 190/2018

Anexa Nr. 1 La Partea I

Teren

Nr cadastral	Suprafaţa (mp)*	Observaţii / Referinţe
	7.700	

* Suprafaţa este determinată in planul de proiecţie Stereo 70.

DETALII LINIARE IMOBIL

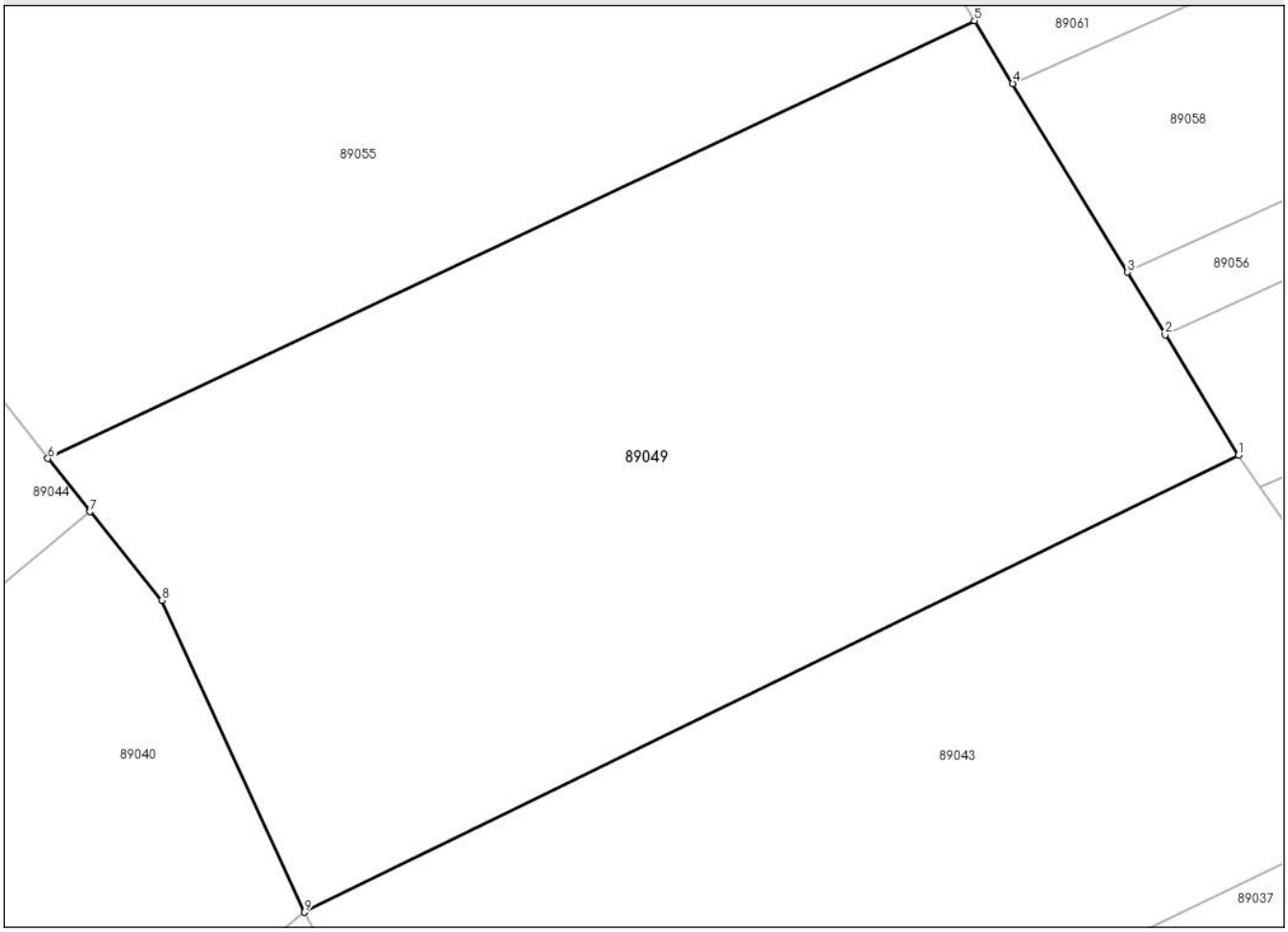

Date referitoare la teren

Crt	Categorie folosință	Intra vilan	Suprafaţa (mp)	Tarla	Parcelă	Nr. topo	Observaţii / Referinţe
1	arabil	NU	7.700	17	2877/28	-	

Lungime Segmente
1) Valorile lungimilor segmentelor sunt obţinute din proiecţie în plan.

Punct început	X / Y	Punct sfârşit	X / Y	Lungime segment (** (m)
1	491.184,914 515.014,793	2	491.176,027 515.029,419	17.114
2	491.176,027 515.029,419	3	491.171,41 515.037,016	8.89
3	491.171,41 515.037,016	4	491.157,506 515.059,9	26.777
4	491.157,506 515.059,9	5	491.152,86 515.067,544	8.946
5	491.152,86 515.067,544	6	491.040,249 515.014,407	124.518

Document care conține date cu caracter personal, protejat de prevederile Regulamentului (UE) nr. 679/2016 și Legii 190/2018

Punct început	X / Y	Punct sfârşit	X / Y	Lungime segment (** (m)
6	491.040,249 515.014,407	7	491.045,373 515.007,927	8.261
7	491.045,373 515.007,927	8	491.054,101 514.997,192	13.835
8	491.054,101 514.997,192	9	491.071,462 514.959,324	41.659
9	491.071,462 514.959,324	1	491.184,914 515.014,793	126.287

** Lungimile segmentelor sunt determinate în planul de proiecţie Stereo 70 şi sunt rotunjite la 1 milimetru.
*** Distanţa dintre puncte este formată din segmente cumulate ce sunt mai mici decât valoarea 1 milimetru.

Document care conține date cu caracter personal, protejat de prevederile Regulamentului (UE) nr. 679/2016 și Legii 190/2018

DATE DESPRE IMOBILUL NR. 89050

Oficiul de Cadastru şi Publicitate Imobiliară MUREȘ
Biroul de Cadastru şi Publicitate Imobiliară Sighișoara

A. Partea I. Descrierea imobilului

TEREN Extravilan

Adresa: Jud. Mureș

Nr. Crt	Nr cadastral Nr. topografic	Suprafaţa* (mp)	Observaţii / Referinţe
A1		1.700	Sector cadastral:89 Teren neimprejmuit;

B. Partea II. Proprietari şi acte

Inscrieri privitoare la dreptul de proprietate şi alte drepturi reale		Referinţe
/		
Act Administrativ nr. 8567, din 31/07/1998 emis de CJPSDPAT MURES (titlu de proprietate);		
B1	Intabulare, drept de PROPRIETATE, dobandit prin Constituire, cota actuala 1/1	A1
	1) **DENESAN I VASILE**	

C. Partea III. SARCINI .

Inscrieri privind dezmembramintele dreptului de proprietate, drepturi reale de garanţie şi sarcini	Referinţe
NU SUNT	

Document care conține date cu caracter personal, protejat de prevederile Regulamentului (UE) nr. 679/2016 și Legii 190/2018

Anexa Nr. 1 La Partea I

Teren

Nr cadastral	Suprafaţa (mp)*	Observaţii / Referinţe
	1.700	

* Suprafaţa este determinată in planul de proiecţie Stereo 70.

DETALII LINIARE IMOBIL

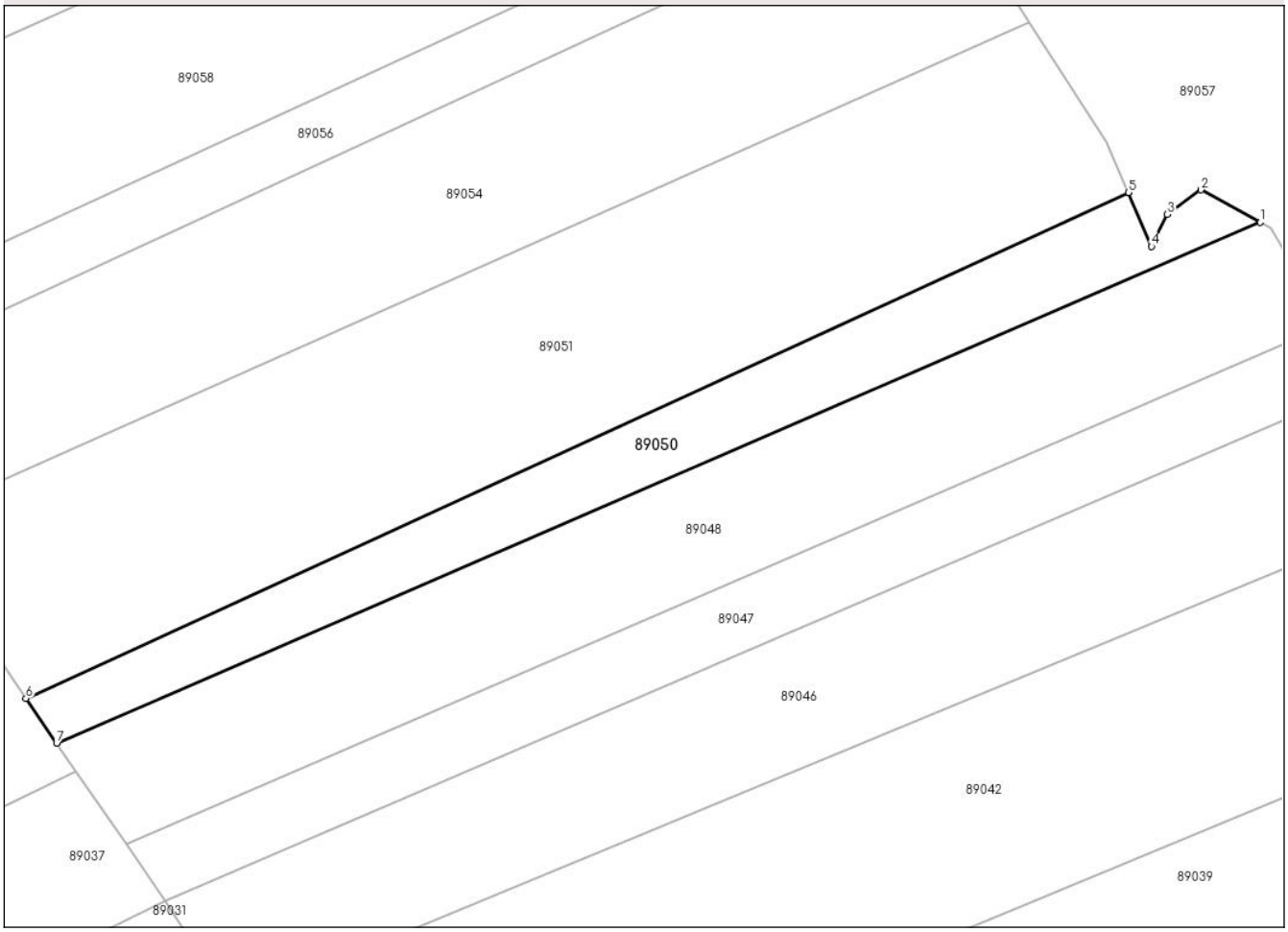

Date referitoare la teren

Crt	Categorie folosință	Intra vilan	Suprafaţa (mp)	Tarla	Parcelă	Nr. topo	Observaţii / Referinţe
1	arabil	NU	1.700	17	2877/14	-	

Lungime Segmente
1) Valorile lungimilor segmentelor sunt obţinute din proiecţie în plan.

Punct început	X / Y	Punct sfârşit	X / Y	Lungime segment (** (m)
1	491.380,061 515.053,536	2	491.371,639 515.058,146	9.601
2	491.371,639 515.058,146	3	491.366,828 515.054,655	5.944
3	491.366,828 515.054,655	4	491.364,62 515.050,102	5.06
4	491.364,62 515.050,102	5	491.361,344 515.057,784	8.352
5	491.361,344 515.057,784	6	491.204,716 514.985,998	172.295

Document care conține date cu caracter personal, protejat de prevederile Regulamentului (UE) nr. 679/2016 și Legii 190/2018

Punct început	X / Y	Punct sfârşit	X / Y	Lungime segment (** (m)
6	491.204,716 514.985,998	7	491.209,078 514.979,657	7.696
7	491.209,078 514.979,657	1	491.380,061 515.053,536	186.262

** Lungimile segmentelor sunt determinate în planul de proiecţie Stereo 70 şi sunt rotunjite la 1 milimetru.
*** Distanţa dintre puncte este formată din segmente cumulate ce sunt mai mici decât valoarea 1 milimetru.

Document care conține date cu caracter personal, protejat de prevederile Regulamentului (UE) nr. 679/2016 și Legii 190/2018

DATE DESPRE IMOBILUL NR. 89051

Oficiul de Cadastru şi Publicitate Imobiliară MUREȘ
Biroul de Cadastru şi Publicitate Imobiliară Sighișoara

A. Partea I. Descrierea imobilului

TEREN Extravilan

Adresa: Jud. Mureș

Nr. Crt	Nr cadastral Nr. topografic	Suprafaţa* (mp)	Observaţii / Referinţe
A1		5.000	Sector cadastral:89 Teren neimprejmuit;

B. Partea II. Proprietari şi acte

Inscrieri privitoare la dreptul de proprietate şi alte drepturi reale		Referinţe
/		
Act Administrativ nr. 8643, din 28/04/1999 emis de CJPSDPAT MURES (titlu de proprietate);		
B1	Intabulare, drept de PROPRIETATE, dobandit prin Constituire, cota actuala 1/1	A1
	1) **SOLOMON I ANA**	

C. Partea III. SARCINI .

Inscrieri privind dezmembramintele dreptului de proprietate, drepturi reale de garanţie şi sarcini	Referinţe
NU SUNT	

Document care conține date cu caracter personal, protejat de prevederile Regulamentului (UE) nr. 679/2016 și Legii 190/2018

Anexa Nr. 1 La Partea I

Teren

Nr cadastral	Suprafaţa (mp)*	Observaţii / Referinţe
	5.000	

* Suprafaţa este determinată in planul de proiecţie Stereo 70.

DETALII LINIARE IMOBIL

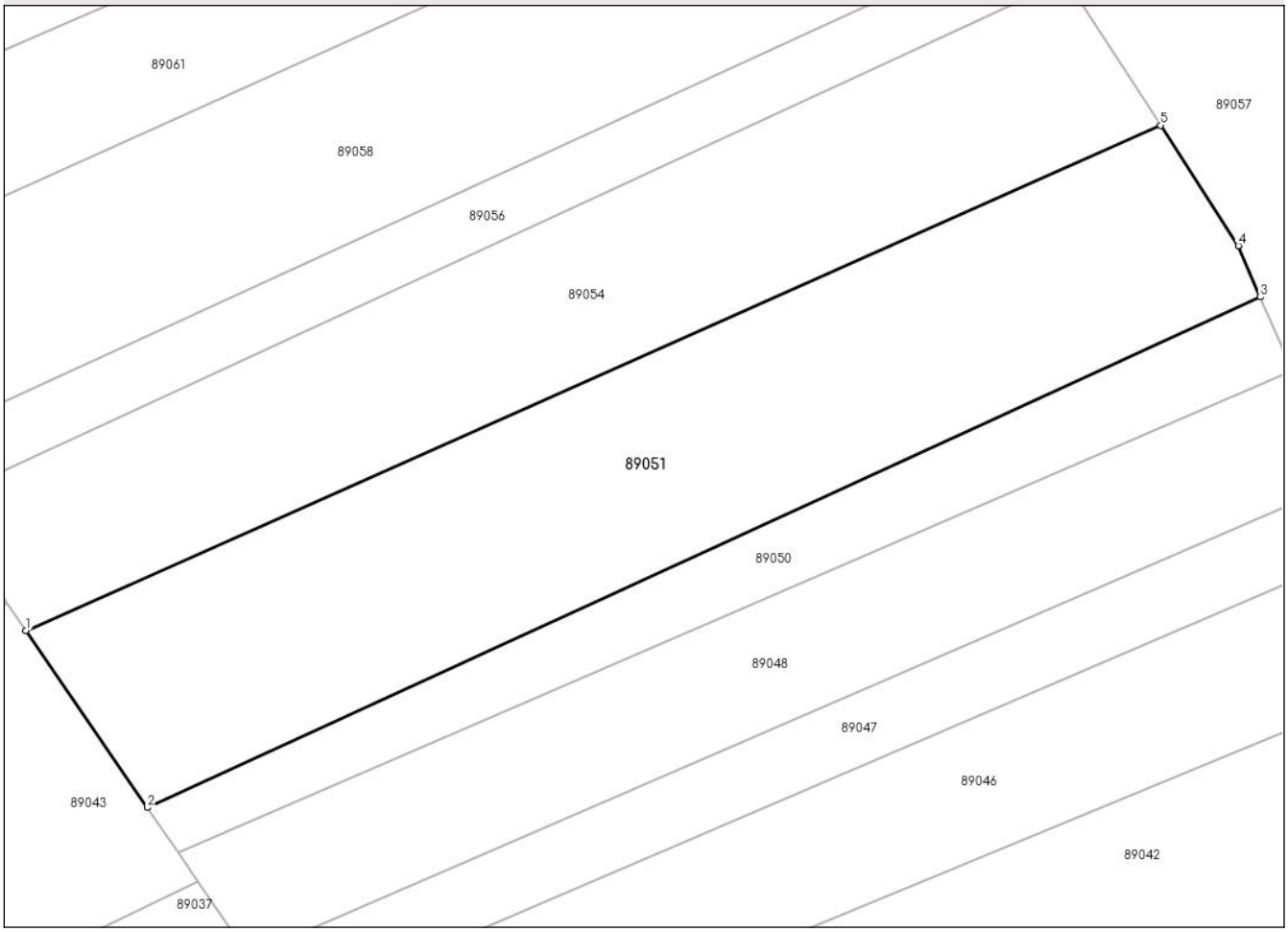

Date referitoare la teren

Crt	Categorie folosință	Intra vilan	Suprafaţa (mp)	Tarla	Parcelă	Nr. topo	Observaţii / Referinţe
1	arabil	NU	5.000	17	2877/13	-	

Lungime Segmente
1) Valorile lungimilor segmentelor sunt obţinute din proiecţie în plan.

Punct început	X / Y	Punct sfârşit	X / Y	Lungime segment (** (m)
1	491.187,615 515.010,865	2	491.204,716 514.985,998	30.179
2	491.204,716 514.985,998	3	491.361,344 515.057,784	172.295
3	491.361,344 515.057,784	4	491.358,267 515.065,003	7.847
4	491.358,267 515.065,003	5	491.347,303 515.081,914	20.154
5	491.347,303 515.081,914	1	491.187,615 515.010,865	174.78

Document care conține date cu caracter personal, protejat de prevederile Regulamentului (UE) nr. 679/2016 și Legii 190/2018

** Lungimile segmentelor sunt determinate în planul de proiecţie Stereo 70 şi sunt rotunjite la 1 milimetru.
*** Distanţa dintre puncte este formată din segmente cumulate ce sunt mai mici decât valoarea 1 milimetru.

Document care conține date cu caracter personal, protejat de prevederile Regulamentului (UE) nr. 679/2016 și Legii 190/2018

DATE DESPRE IMOBILUL NR. 89052

Oficiul de Cadastru şi Publicitate Imobiliară MUREȘ
Biroul de Cadastru şi Publicitate Imobiliară Sighișoara

A. Partea I. Descrierea imobilului

TEREN Extravilan

Adresa: Jud. Mureș

Nr. Crt	Nr cadastral Nr. topografic	Suprafaţa* (mp)	Observaţii / Referinţe
A1		16.500	Sector cadastral:89 Teren neimprejmuit;

B. Partea II. Proprietari şi acte

Inscrieri privitoare la dreptul de proprietate şi alte drepturi reale		Referinţe
/		
Act Administrativ nr. 8771, din 26/04/2002 emis de CJPSDPAT MURES (titlu de proprietate);		
B1	Intabulare, drept de PROPRIETATE, dobandit prin Reconstituire, cota actuala 1/1	A1
	1) **ROBU I IOAN** 2) **TARA I VICTORIA** 3) **MATEI I EUGENIA**	

C. Partea III. SARCINI .

Inscrieri privind dezmembramintele dreptului de proprietate, drepturi reale de garanţie şi sarcini	Referinţe
NU SUNT	

Anexa Nr. 1 La Partea I

Teren

Nr cadastral	Suprafaţa (mp)*	Observaţii / Referinţe
	16.500	

* Suprafaţa este determinată in planul de proiecţie Stereo 70.

DETALII LINIARE IMOBIL

Date referitoare la teren

Crt	Categorie folosință	Intra vilan	Suprafaţa (mp)	Tarla	Parcelă	Nr. topo	Observaţii / Referinţe
1	arabil	NU	16.500	17	2878/1	-	

Lungime Segmente

1) Valorile lungimilor segmentelor sunt obţinute din proiecţie în plan.

Punct început	X / Y	Punct sfârşit	X / Y	Lungime segment (** (m)
1	490.980,99 515.030,143	2	490.959,673 515.046,667	26.971
3	490.933,395 515.075,389	4	490.904,639 515.134,425	65.667
5	490.864,434 515.114,196	6	490.849,162 515.105,712	17.47
7	490.833,737 515.101,085	8	490.813,683 515.095,531	20.809
9	490.813,066 515.087,819	10	490.816,365 515.066,989	21.09

Punct început	X / Y	Punct sfârşit	X / Y	Lungime segment (** (m)
2	490.959,673 515.046,667	3	490.933,395 515.075,389	38.929
4	490.904,639 515.134,425	5	490.864,434 515.114,196	45.007
6	490.849,162 515.105,712	7	490.833,737 515.101,085	16.104
8	490.813,683 515.095,531	9	490.813,066 515.087,819	7.737
10	490.816,365 515.066,989	11	490.821,327 515.045,916	21.649

Document care conține date cu caracter personal, protejat de prevederile Regulamentului (UE) nr. 679/2016 și Legii 190/2018

Punct început	X / Y	Punct sfârşit	X / Y	Lungime segment (** (m)
11	490.821,327 515.045,916	12	490.823,392 515.036,788	9.359
13	490.811,287 515.030,21	14	490.814,329 515.023,484	7.382
15	490.819,461 515.017,544	16	490.823,756 515.007,902	10.555
17	490.828,281 515.001,507	18	490.835,739 514.994,816	10.02
19	490.843,825 514.984,483	20	490.847,479 514.980,404	5.476
21	490.851,133 514.978,875	22	490.855,976 514.981,254	5.396
23	490.860,82 514.983,378	24	490.873,525 514.973,736	15.949
25	490.884,234 514.965,269	1	490.980,99 515.030,143	116.491

Punct început	X / Y	Punct sfârşit	X / Y	Lungime segment (** (m)
12	490.823,392 515.036,788	13	490.811,287 515.030,21	13.777
14	490.814,329 515.023,484	15	490.819,461 515.017,544	7.85
16	490.823,756 515.007,902	17	490.828,281 515.001,507	7.834
18	490.835,739 514.994,816	19	490.843,825 514.984,483	13.121
20	490.847,479 514.980,404	21	490.851,133 514.978,875	3.961
22	490.855,976 514.981,254	23	490.860,82 514.983,378	5.289
24	490.873,525 514.973,736	25	490.884,234 514.965,269	13.652

** Lungimile segmentelor sunt determinate în planul de proiecţie Stereo 70 şi sunt rotunjite la 1 milimetru.
*** Distanţa dintre puncte este formată din segmente cumulate ce sunt mai mici decât valoarea 1 milimetru.

Document care conține date cu caracter personal, protejat de prevederile Regulamentului (UE) nr. 679/2016 și Legii 190/2018

DATE DESPRE IMOBILUL NR. 89053

Oficiul de Cadastru şi Publicitate Imobiliară MUREȘ
Biroul de Cadastru şi Publicitate Imobiliară Sighișoara

A. Partea I. Descrierea imobilului

TEREN Extravilan

Adresa: Jud. Mureș

Nr. Crt	Nr cadastral Nr. topografic	Suprafaţa* (mp)	Observaţii / Referinţe
A1		30.000	Sector cadastral:89 Teren neimprejmuit;

B. Partea II. Proprietari şi acte

Inscrieri privitoare la dreptul de proprietate şi alte drepturi reale		Referinţe
/		
Act Administrativ nr. 8648, din 25/06/1999 emis de CJPSDPAT MURES (titlu de proprietate);		
B1	Intabulare, drept de PROPRIETATE, dobandit prin Constituire, cota actuala 1/1	A1
	1) **GOGA N NICOLAE**	

C. Partea III. SARCINI .

Inscrieri privind dezmembramintele dreptului de proprietate, drepturi reale de garanţie şi sarcini	Referinţe
NU SUNT	

Document care conține date cu caracter personal, protejat de prevederile Regulamentului (UE) nr. 679/2016 și Legii 190/2018

Anexa Nr. 1 La Partea I

Teren

Nr cadastral	Suprafaţa (mp)*	Observaţii / Referinţe
	30.000	

* Suprafaţa este determinată in planul de proiecţie Stereo 70.

DETALII LINIARE IMOBIL

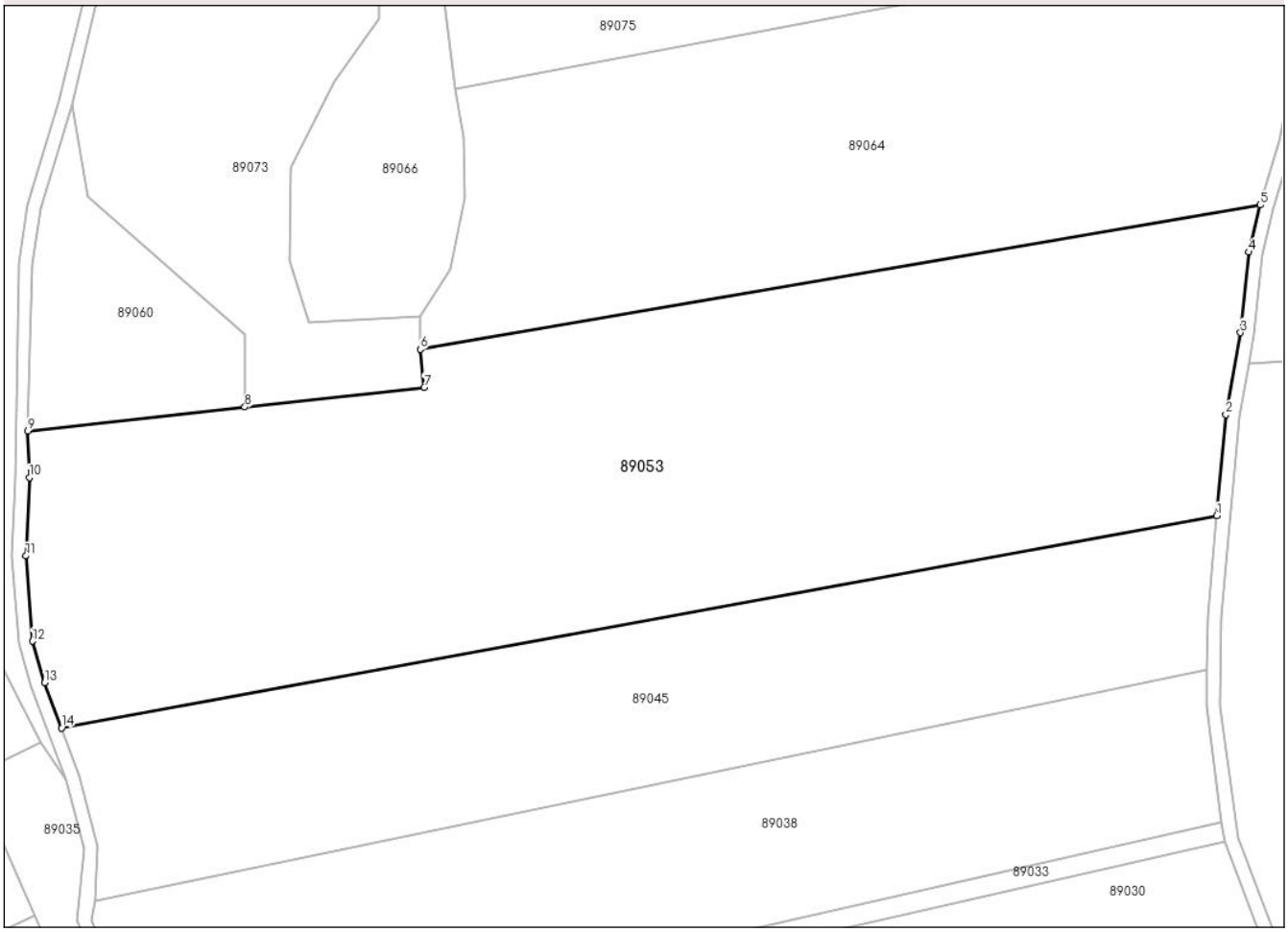

Date referitoare la teren

Crt	Categorie folosință	Intra vilan	Suprafaţa (mp)	Tarla	Parcelă	Nr. topo	Observaţii / Referinţe
1	arabil	NU	30.000	17	2873/16	-	

Lungime Segmente
1) Valorile lungimilor segmentelor sunt obţinute din proiecţie în plan.

Punct început	X / Y	Punct sfârşit	X / Y	Lungime segment (** (m)
1	491.784,316 515.040,103	2	491.786,931 515.069,255	29.269
2	491.786,931 515.069,255	3	491.791,148 515.092,788	23.908
3	491.791,148 515.092,788	4	491.793,499 515.115,916	23.247
4	491.793,499 515.115,916	5	491.796,854 515.129,494	13.986
5	491.796,854 515.129,494	6	491.555,086 515.088,008	245.301

Document care conține date cu caracter personal, protejat de prevederile Regulamentului (UE) nr. 679/2016 și Legii 190/2018

Punct început	X / Y	Punct sfârşit	X / Y	Lungime segment (** (m)
6	491.555,086 515.088,008	7	491.556,216 515.077,097	10.969
7	491.556,216 515.077,097	8	491.504,568 515.071,406	51.961
8	491.504,568 515.071,406	9	491.442,104 515.064,523	62.841
9	491.442,104 515.064,523	10	491.442,57 515.051,122	13.409
10	491.442,57 515.051,122	11	491.441,569 515.028,581	22.563
11	491.441,569 515.028,581	12	491.443,446 515.004,071	24.582
12	491.443,446 515.004,071	13	491.446,953 514.992,136	12.439
13	491.446,953 514.992,136	14	491.451,82 514.979,125	13.892
14	491.451,82 514.979,125	1	491.784,316 515.040,103	338.041

** Lungimile segmentelor sunt determinate în planul de proiecţie Stereo 70 şi sunt rotunjite la 1 milimetru.
*** Distanţa dintre puncte este formată din segmente cumulate ce sunt mai mici decât valoarea 1 milimetru.

Document care conține date cu caracter personal, protejat de prevederile Regulamentului (UE) nr. 679/2016 și Legii 190/2018

DATE DESPRE IMOBILUL NR. 89054

Oficiul de Cadastru şi Publicitate Imobiliară MUREȘ
Biroul de Cadastru şi Publicitate Imobiliară Sighișoara

A. Partea I. Descrierea imobilului

TEREN Extravilan

Adresa: Jud. Mureș

Nr. Crt	Nr cadastral Nr. topografic	Suprafaţa* (mp)	Observaţii / Referinţe
A1		4.000	Sector cadastral:89 Teren neimprejmuit;

B. Partea II. Proprietari şi acte

Inscrieri privitoare la dreptul de proprietate şi alte drepturi reale		Referinţe
/		
Act Administrativ nr. 8576, din 26/08/1998 emis de CJPSDPAT MURES (titlu de proprietate);		
B1	Intabulare, drept de PROPRIETATE, dobandit prin Constituire, cota actuala 1/1	A1
	1) **LANGA P PETRU**	

C. Partea III. SARCINI .

Inscrieri privind dezmembramintele dreptului de proprietate, drepturi reale de garanţie şi sarcini	Referinţe
NU SUNT	

Document care conține date cu caracter personal, protejat de prevederile Regulamentului (UE) nr. 679/2016 și Legii 190/2018

Anexa Nr. 1 La Partea I

Teren

Nr cadastral	Suprafaţa (mp)*	Observaţii / Referinţe
	4.000	

* Suprafaţa este determinată in planul de proiecţie Stereo 70.

DETALII LINIARE IMOBIL

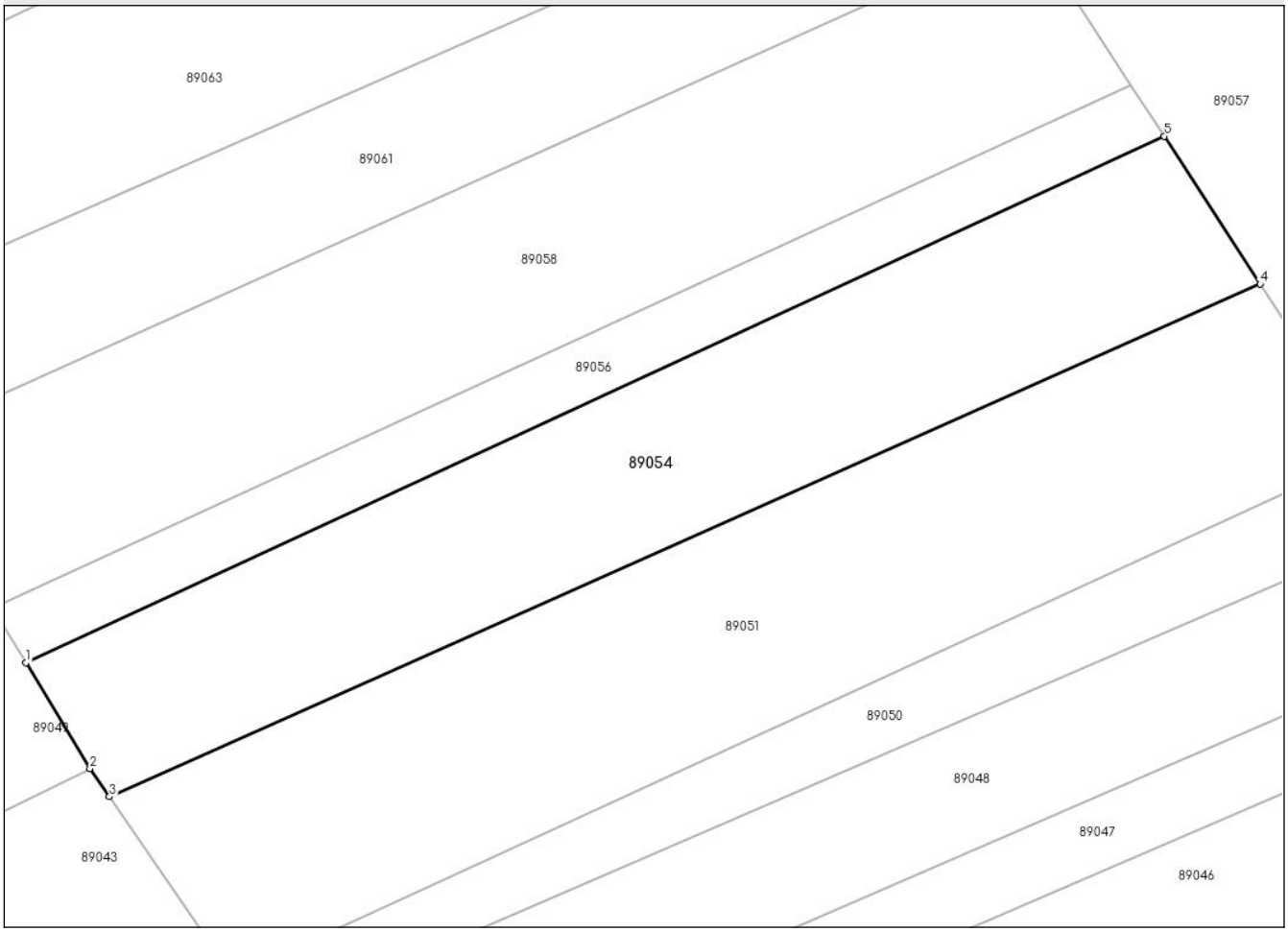

Date referitoare la teren

Crt	Categorie folosință	Intra vilan	Suprafaţa (mp)	Tarla	Parcelă	Nr. topo	Observaţii / Referinţe
1	arabil	NU	4.000	17	2877/12	-	

Lungime Segmente
1) Valorile lungimilor segmentelor sunt obţinute din proiecţie în plan.

Punct început	X / Y	Punct sfârşit	X / Y	Lungime segment (** (m)
1	491.176,027 515.029,419	2	491.184,914 515.014,793	17.114
2	491.184,914 515.014,793	3	491.187,615 515.010,865	4.767
3	491.187,615 515.010,865	4	491.347,303 515.081,914	174.78
4	491.347,303 515.081,914	5	491.334,01 515.102,418	24.436
5	491.334,01 515.102,418	1	491.176,027 515.029,419	174.033

Document care conține date cu caracter personal, protejat de prevederile Regulamentului (UE) nr. 679/2016 și Legii 190/2018

** Lungimile segmentelor sunt determinate în planul de proiecţie Stereo 70 şi sunt rotunjite la 1 milimetru.
*** Distanţa dintre puncte este formată din segmente cumulate ce sunt mai mici decât valoarea 1 milimetru.

Document care conține date cu caracter personal, protejat de prevederile Regulamentului (UE) nr. 679/2016 și Legii 190/2018

DATE DESPRE IMOBILUL NR. 89055

Oficiul de Cadastru şi Publicitate Imobiliară MUREȘ
Biroul de Cadastru şi Publicitate Imobiliară Sighișoara

A. Partea I. Descrierea imobilului

TEREN Extravilan

Adresa: Jud. Mureș

Nr. Crt	Nr cadastral Nr. topografic	Suprafaţa* (mp)	Observaţii / Referinţe
A1		8.700	Sector cadastral:89 Teren neimprejmuit;

B. Partea II. Proprietari şi acte

Inscrieri privitoare la dreptul de proprietate şi alte drepturi reale		Referinţe
/		
Act Administrativ nr. 8660, din 21/09/1999 emis de CJPSDPAT MURES (titlu de proprietate);		
B1	Intabulare, drept de PROPRIETATE, dobandit prin Reconstituire, cota actuala 1/1	A1
	1) **SOLOMON N IOAN**	

C. Partea III. SARCINI .

Inscrieri privind dezmembramintele dreptului de proprietate, drepturi reale de garanţie şi sarcini	Referinţe
NU SUNT	

Document care conține date cu caracter personal, protejat de prevederile Regulamentului (UE) nr. 679/2016 și Legii 190/2018

Anexa Nr. 1 La Partea I

Teren

Nr cadastral	Suprafaţa (mp)*	Observaţii / Referinţe
	8.700	

* Suprafaţa este determinată in planul de proiecţie Stereo 70.

DETALII LINIARE IMOBIL

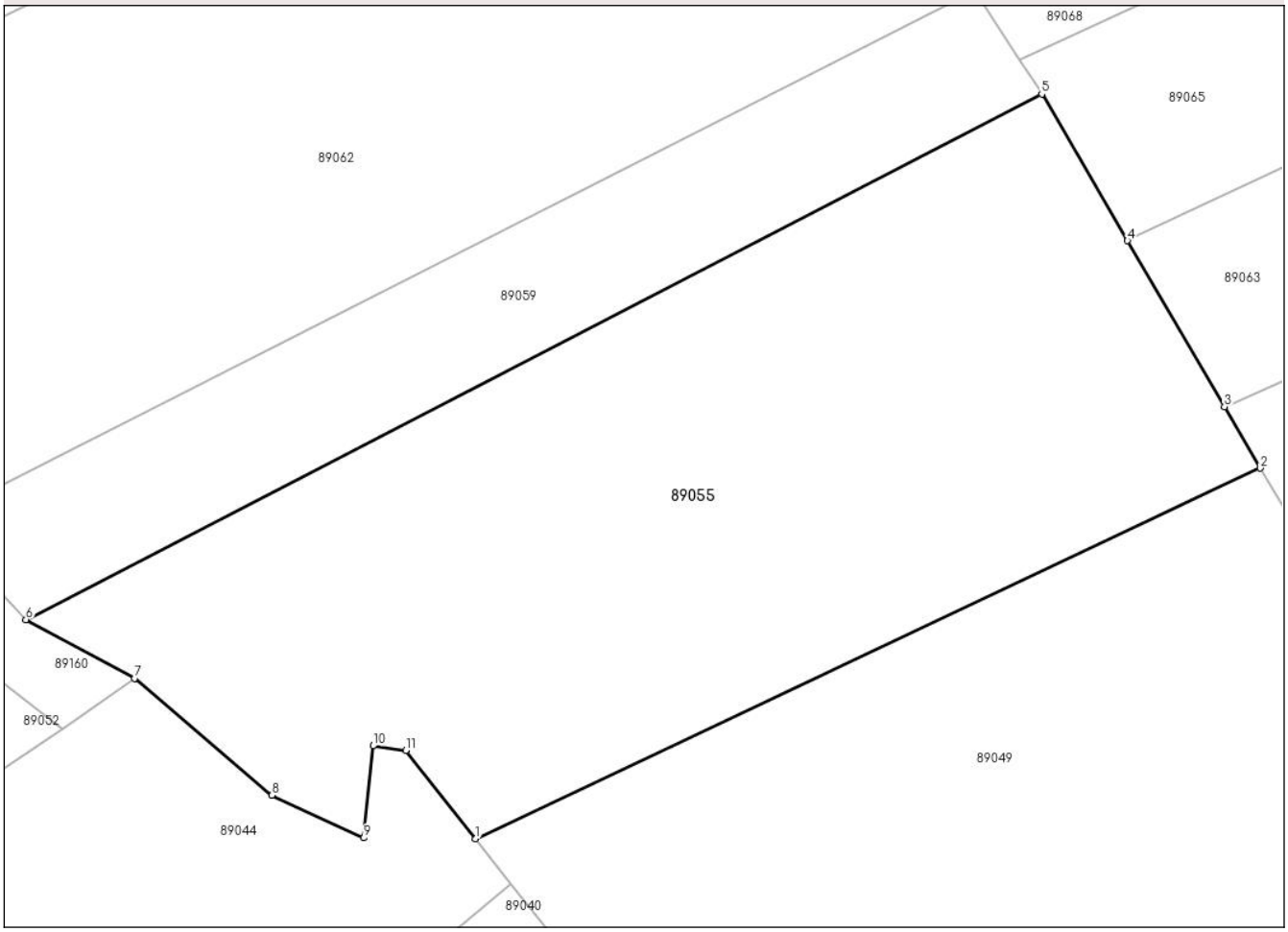

Date referitoare la teren

Crt	Categorie folosință	Intra vilan	Suprafaţa (mp)	Tarla	Parcelă	Nr. topo	Observaţii / Referinţe
1	arabil	NU	8.700	17	2877/27	-	

Lungime Segmente
1) Valorile lungimilor segmentelor sunt obţinute din proiecţie în plan.

Punct început	X / Y	Punct sfârşit	X / Y	Lungime segment (** (m)
1	491.040,249 515.014,407	2	491.152,86 515.067,544	124.518
2	491.152,86 515.067,544	3	491.147,712 515.076,355	10.204
3	491.147,712 515.076,355	4	491.133,794 515.100,172	27.586
4	491.133,794 515.100,172	5	491.121,517 515.121,18	24.332
5	491.121,517 515.121,18	6	490.975,72 515.045,84	164.112

Document care conține date cu caracter personal, protejat de prevederile Regulamentului (UE) nr. 679/2016 și Legii 190/2018

Punct început	X / Y	Punct sfârşit	X / Y	Lungime segment (** (m)
6	490.975,72 515.045,84	7	490.991,307 515.037,436	17.708
7	490.991,307 515.037,436	8	491.011,038 515.020,659	25.9
8	491.011,038 515.020,659	9	491.024,229 515.014,558	14.533
9	491.024,229 515.014,558	10	491.025,537 515.027,74	13.247
10	491.025,537 515.027,74	11	491.030,224 515.027,086	4.733
11	491.030,224 515.027,086	1	491.040,249 515.014,407	16.164

** Lungimile segmentelor sunt determinate în planul de proiecţie Stereo 70 şi sunt rotunjite la 1 milimetru.
*** Distanţa dintre puncte este formată din segmente cumulate ce sunt mai mici decât valoarea 1 milimetru.

Document care conține date cu caracter personal, protejat de prevederile Regulamentului (UE) nr. 679/2016 și Legii 190/2018

DATE DESPRE IMOBILUL NR. 89056

Oficiul de Cadastru şi Publicitate Imobiliară MUREȘ
Biroul de Cadastru şi Publicitate Imobiliară Sighișoara

A. Partea I. Descrierea imobilului

TEREN Extravilan

Adresa: Jud. Mureș

Nr. Crt	Nr cadastral Nr. topografic	Suprafaţa* (mp)	Observaţii / Referinţe
A1		1.500	Sector cadastral:89 Teren neimprejmuit;

B. Partea II. Proprietari şi acte

Inscrieri privitoare la dreptul de proprietate şi alte drepturi reale		Referinţe
/		
Act Administrativ nr. 8756, din 28/02/2002 emis de CJPSDPAT MURES (titlu de proprietate);		
B1	Intabulare, drept de PROPRIETATE, dobandit prin Reconstituire, cota actuala 1/1	A1
	1) **SANTA N LEONTE** 2) **SOSOI M MARIA** 3) **PITICA N ELISABETA**	

C. Partea III. SARCINI .

Inscrieri privind dezmembramintele dreptului de proprietate, drepturi reale de garanţie şi sarcini	Referinţe
NU SUNT	

Document care conține date cu caracter personal, protejat de prevederile Regulamentului (UE) nr. 679/2016 și Legii 190/2018

Anexa Nr. 1 La Partea I

Teren

Nr cadastral	Suprafaţa (mp)*	Observaţii / Referinţe
	1.500	

* Suprafaţa este determinată in planul de proiecţie Stereo 70.

DETALII LINIARE IMOBIL

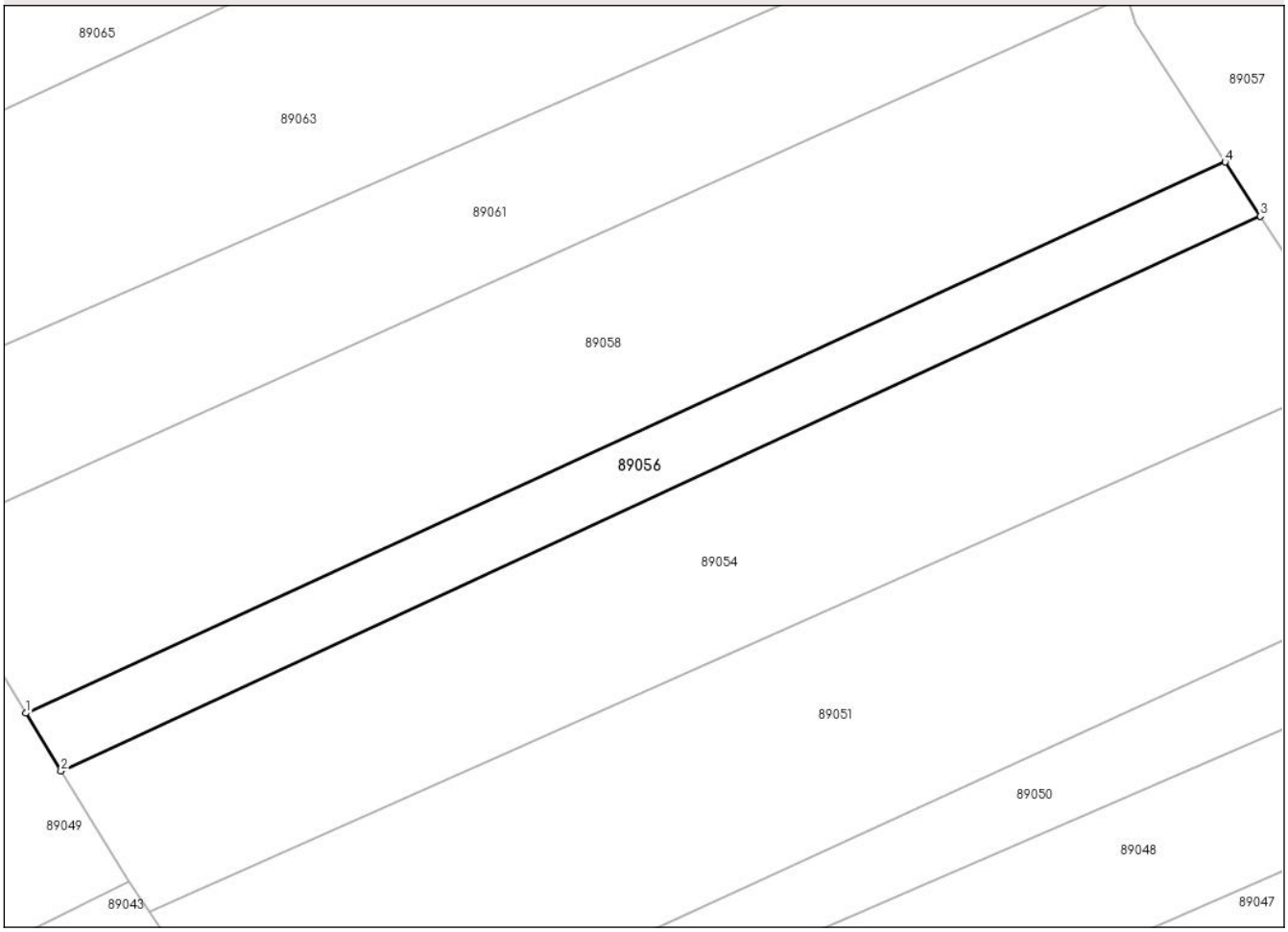

Date referitoare la teren

Crt	Categorie folosință	Intra vilan	Suprafaţa (mp)	Tarla	Parcelă	Nr. topo	Observaţii / Referinţe
1	arabil	NU	1.500	17	2877/11	-	

Lungime Segmente
1) Valorile lungimilor segmentelor sunt obţinute din proiecţie în plan.

Punct început	X / Y	Punct sfârşit	X / Y	Lungime segment (** (m)
1	491.171,41 515.037,016	2	491.176,027 515.029,419	8.89
2	491.176,027 515.029,419	3	491.334,01 515.102,418	174.033
3	491.334,01 515.102,418	4	491.329,382 515.109,554	8.505
4	491.329,382 515.109,554	1	491.171,41 515.037,016	173.83

**** Lungimile segmentelor sunt determinate în planul de proiecţie Stereo 70 şi sunt rotunjite la 1 milimetru.**

Document care conține date cu caracter personal, protejat de prevederile Regulamentului (UE) nr. 679/2016 și Legii 190/2018

***** Distanţa dintre puncte este formată din segmente cumulate ce sunt mai mici decât valoarea 1 milimetru.**

DATE DESPRE IMOBILUL NR. 89057

Oficiul de Cadastru şi Publicitate Imobiliară MUREȘ
Biroul de Cadastru şi Publicitate Imobiliară Sighișoara

A. Partea I. Descrierea imobilului

TEREN Extravilan

Adresa: Jud. Mureș

Nr. Crt	Nr cadastral Nr. topografic	Suprafaţa* (mp)	Observaţii / Referinţe
A1		6.660	Sector cadastral:89 Teren neimprejmuit;

B. Partea II. Proprietari şi acte

Inscrieri privitoare la dreptul de proprietate şi alte drepturi reale		Referinţe
/		
Act Notarial nr. 126, din 17/12/2021 emis de NP MELINTE OANA (certificat de mostenitor);		
B1	Intabulare, drept de PROPRIETATE, dobandit prin Succesiune, cota actuala 4/6	A1
	1) **RADU ION**	
B2	Intabulare, drept de PROPRIETATE, dobandit prin Succesiune, cota actuala 1/6	A1
	1) **RADU ZAHARIE**	
B3	Intabulare, drept de PROPRIETATE, dobandit prin Succesiune, cota actuala 1/6	A1
	1) **RADU GHEORGHE-NICOLAE**	

C. Partea III. SARCINI .

Inscrieri privind dezmembramintele dreptului de proprietate, drepturi reale de garanţie şi sarcini	Referinţe
NU SUNT	

Anexa Nr. 1 La Partea I

Teren

Nr cadastral	Suprafaţa (mp)*	Observaţii / Referinţe
	6.660	

* Suprafaţa este determinată in planul de proiecţie Stereo 70.

DETALII LINIARE IMOBIL

Date referitoare la teren

Crt	Categorie folosință	Intra vilan	Suprafaţa (mp)	Tarla	Parcelă	Nr. topo	Observaţii / Referinţe
1	faneata	NU	6.660	17	2876/3	-	

Lungime Segmente

1) Valorile lungimilor segmentelor sunt obţinute din proiecţie în plan.

Punct început	X / Y	Punct sfârşit	X / Y	Lungime segment (** (m)
1	491.445,99 514.975,095	2	491.359,579 515.141,047	187.101
3	491.341,857 515.169,022	4	491.309,286 515.155,199	35.383
5	491.311,453 515.148,046	6	491.316,489 515.131,428	17.364
7	491.317,618 515.127,699	8	491.329,382 515.109,554	21.625
9	491.334,01 515.102,418	10	491.347,303 515.081,914	24.436

Punct început	X / Y	Punct sfârşit	X / Y	Lungime segment (** (m)
2	491.359,579 515.141,047	3	491.341,857 515.169,022	33.116
4	491.309,286 515.155,199	5	491.311,453 515.148,046	7.474
6	491.316,489 515.131,428	7	491.317,618 515.127,699	3.896
8	491.329,382 515.109,554	9	491.334,01 515.102,418	8.505
10	491.347,303 515.081,914	11	491.358,267 515.065,003	20.154

Document care conține date cu caracter personal, protejat de prevederile Regulamentului (UE) nr. 679/2016 și Legii 190/2018

Punct început	X / Y	Punct sfârşit	X / Y	Lungime segment (** (m)
11	491.358,267 515.065,003	12	491.361,344 515.057,784	7.847
13	491.364,62 515.050,102	14	491.366,828 515.054,655	5.06
15	491.371,639 515.058,146	16	491.380,061 515.053,536	9.601
17	491.381,562 515.052,714	18	491.389,569 515.038,947	15.926
19	491.394,614 515.030,272	20	491.404,576 515.013,143	19.815
21	491.412,98 514.998,694	22	491.418,047 514.986,231	13.454
23	491.424,986 514.969,163	24	491.426,424 514.965,624	3.82

Punct început	X / Y	Punct sfârşit	X / Y	Lungime segment (** (m)
12	491.361,344 515.057,784	13	491.364,62 515.050,102	8.352
14	491.366,828 515.054,655	15	491.371,639 515.058,146	5.944
16	491.380,061 515.053,536	17	491.381,562 515.052,714	1.711
18	491.389,569 515.038,947	19	491.394,614 515.030,272	10.036
20	491.404,576 515.013,143	21	491.412,98 514.998,694	16.715
22	491.418,047 514.986,231	23	491.424,986 514.969,163	18.425
24	491.426,424 514.965,624	1	491.445,99 514.975,095	21.737

** Lungimile segmentelor sunt determinate în planul de proiecţie Stereo 70 şi sunt rotunjite la 1 milimetru.
*** Distanţa dintre puncte este formată din segmente cumulate ce sunt mai mici decât valoarea 1 milimetru.

Document care conține date cu caracter personal, protejat de prevederile Regulamentului (UE) nr. 679/2016 și Legii 190/2018

DATE DESPRE IMOBILUL NR. 89058

Oficiul de Cadastru şi Publicitate Imobiliară MUREȘ
Biroul de Cadastru şi Publicitate Imobiliară Sighișoara

A. Partea I. Descrierea imobilului

TEREN Extravilan

Adresa: Jud. Mureș, sat Saes, extravilan

Nr. Crt	Nr cadastral Nr. topografic	Suprafaţa* (mp)	Observaţii / Referinţe
A1	50490	4.500	Sector cadastral:89 Teren neimprejmuit;

B. Partea II. Proprietari şi acte

Inscrieri privitoare la dreptul de proprietate şi alte drepturi reale		Referinţe
18361 / 25/08/2022		
Act Notarial nr. 2228, din 24/08/2022 emis de Diaconescu Remus Stefan;		
B5	Intabulare, drept de PROPRIETATE, dobandit prin Conventie, cota actuala 1/1	A1
	1) **RICHIGER SRL**, CIF:32709168	

C. Partea III. SARCINI

Inscrieri privind dezmembramintele dreptului de proprietate, drepturi reale de garanţie şi sarcini		Referinţe
18361 / 25/08/2022		
Act Notarial nr. 2238, din 24/08/2022 emis de Diaconescu Remus Stefan;		
C1	Intabulare, drept de IPOTECA, Valoare:1548013.21 EUR,si celelalte obligatii aferente creditului	A1
	1) **AGRICOVER CREDIT IFN SA**, CIF:22940237	

Document care conține date cu caracter personal, protejat de prevederile Regulamentului (UE) nr. 679/2016 și Legii 190/2018

Anexa Nr. 1 La Partea I

Teren

Nr cadastral	Suprafaţa (mp)*	Observaţii / Referinţe
50490	4.500	

* Suprafaţa este determinată in planul de proiecţie Stereo 70.

DETALII LINIARE IMOBIL

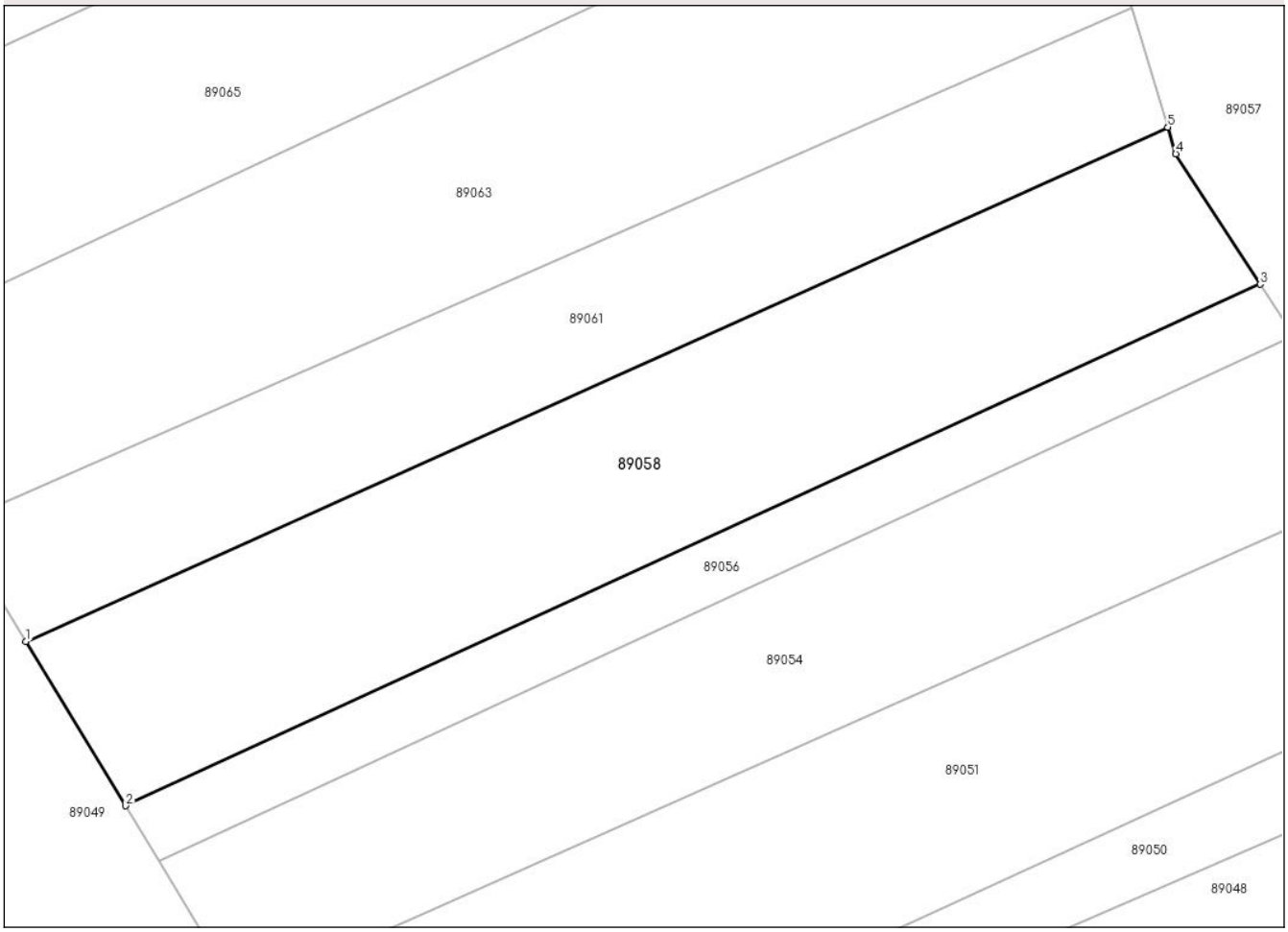

Date referitoare la teren

Crt	Categorie folosință	Intra vilan	Suprafaţa (mp)	Tarla	Parcelă	Nr. topo	Observaţii / Referinţe
1	arabil	NU	4.500	17	2877/3	-	

Lungime Segmente
1) Valorile lungimilor segmentelor sunt obţinute din proiecţie în plan.

Punct început	X / Y	Punct sfârşit	X / Y	Lungime segment (** (m)
1	491.157,506 515.059,9	2	491.171,41 515.037,016	26.777
2	491.171,41 515.037,016	3	491.329,382 515.109,554	173.83
3	491.329,382 515.109,554	4	491.317,618 515.127,699	21.625
4	491.317,618 515.127,699	5	491.316,489 515.131,428	3.896
5	491.316,489 515.131,428	1	491.157,506 515.059,9	174.333

Document care conține date cu caracter personal, protejat de prevederile Regulamentului (UE) nr. 679/2016 și Legii 190/2018

** Lungimile segmentelor sunt determinate în planul de proiecţie Stereo 70 şi sunt rotunjite la 1 milimetru.
*** Distanţa dintre puncte este formată din segmente cumulate ce sunt mai mici decât valoarea 1 milimetru.

Document care conține date cu caracter personal, protejat de prevederile Regulamentului (UE) nr. 679/2016 și Legii 190/2018

DATE DESPRE IMOBILUL NR. 89059

Oficiul de Cadastru şi Publicitate Imobiliară MUREȘ
Biroul de Cadastru şi Publicitate Imobiliară Sighișoara

A. Partea I. Descrierea imobilului

TEREN Extravilan

Adresa: Jud. Mureș

Nr. Crt	Nr cadastral Nr. topografic	Suprafaţa* (mp)	Observaţii / Referinţe
A1	52766	3.000	Sector cadastral:89 Teren neimprejmuit;

B. Partea II. Proprietari şi acte

Inscrieri privitoare la dreptul de proprietate şi alte drepturi reale		Referinţe
15233 / 13/07/2021		
Act Administrativ nr. 153135, din 24/06/2021 emis de CJPSDPAT (act administrativ nr 13095 din 14.06.2021, emis de OCPI MURES;act administrativ nr 1704/SC din 30.06.2021, emis de OCPI MURES);		
B2	Intabulare, drept de PROPRIETATE, dobandit prin Lege, cota actuala 1/1	A1
	1) **SATTLER JOHANN**	

C. Partea III. SARCINI .

Inscrieri privind dezmembramintele dreptului de proprietate, drepturi reale de garanţie şi sarcini	Referinţe
NU SUNT	

Document care conține date cu caracter personal, protejat de prevederile Regulamentului (UE) nr. 679/2016 și Legii 190/2018

Anexa Nr. 1 La Partea I

Teren

Nr cadastral	Suprafaţa (mp)*	Observaţii / Referinţe
52766	3.000	

* Suprafaţa este determinată in planul de proiecţie Stereo 70.

DETALII LINIARE IMOBIL

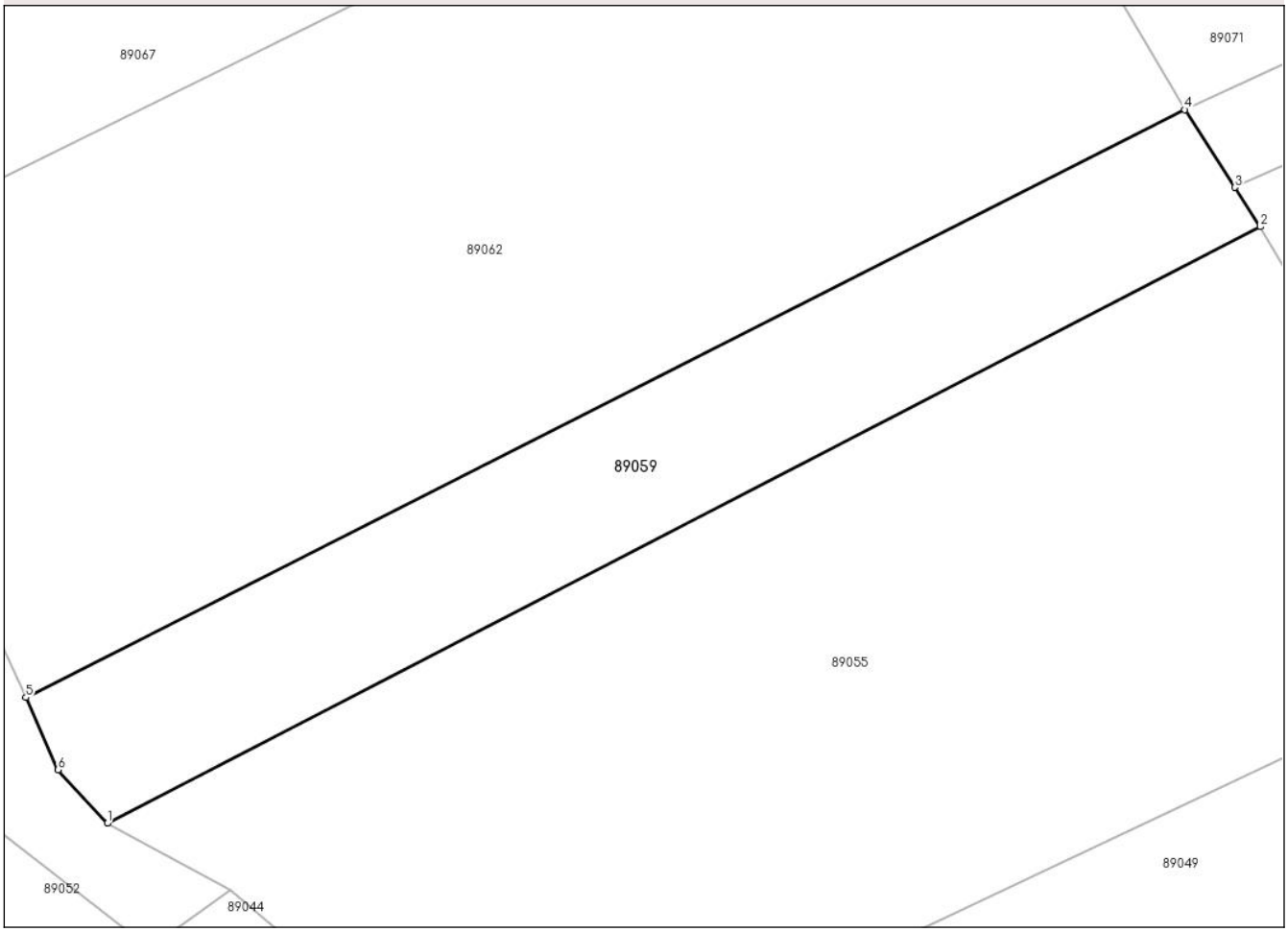

Date referitoare la teren

Crt	Categorie folosință	Intra vilan	Suprafaţa (mp)	Tarla	Parcelă	Nr. topo	Observaţii / Referinţe
1	arabil	NU	3.000	17	2877/26	-	

Lungime Segmente
1) Valorile lungimilor segmentelor sunt obţinute din proiecţie în plan.

Punct început	X / Y	Punct sfârşit	X / Y	Lungime segment (** (m)
1	490.975,72 515.045,84	2	491.121,517 515.121,18	164.112
2	491.121,517 515.121,18	3	491.118,3 515.126,165	5.933
3	491.118,3 515.126,165	4	491.111,956 515.135,99	11.695
4	491.111,956 515.135,99	5	490.965,432 515.061,728	164.269
5	490.965,432 515.061,728	6	490.969,51 515.052,613	9.986

Document care conține date cu caracter personal, protejat de prevederile Regulamentului (UE) nr. 679/2016 și Legii 190/2018

Punct început	X / Y	Punct sfârşit	X / Y	Lungime segment (** (m)
6	490.969,51 515.052,613	1	490.975,72 515.045,84	9.189

** Lungimile segmentelor sunt determinate în planul de proiecţie Stereo 70 şi sunt rotunjite la 1 milimetru.
*** Distanţa dintre puncte este formată din segmente cumulate ce sunt mai mici decât valoarea 1 milimetru.

DATE DESPRE IMOBILUL NR. 89060

Oficiul de Cadastru şi Publicitate Imobiliară MUREȘ
Biroul de Cadastru şi Publicitate Imobiliară Sighișoara

A. Partea I. Descrierea imobilului

TEREN Extravilan

Adresa: Jud. Mureș

Nr. Crt	Nr cadastral Nr. topografic	Suprafaţa* (mp)	Observaţii / Referinţe
A1		3.181	Sector cadastral:89 Teren neimprejmuit;

B. Partea II. Proprietari şi acte

Inscrieri privitoare la dreptul de proprietate şi alte drepturi reale		Referinţe
/		
Act Normativ nr. 7, din 13/03/1996 emis de PARLAMENTUL ROMANIEI (lege);		
B1	Inscrierea posesiei, drept de PROPRIETATE, dobandit prin Constituire, cota actuala 1/1	A1
	1) **NEIDENTIFICAT NEIDENTIFICAT**	
B2	SE NOTEAZA MENTIUNEA PROPRIETAR NEIDENTIFICAT, REZERVA COMISIEI LOCALE DE FOND FUNCIAR	A1

C. Partea III. SARCINI .

Inscrieri privind dezmembramintele dreptului de proprietate, drepturi reale de garanţie şi sarcini	Referinţe
NU SUNT	

Document care conține date cu caracter personal, protejat de prevederile Regulamentului (UE) nr. 679/2016 și Legii 190/2018

Anexa Nr. 1 La Partea I

Teren

Nr cadastral	Suprafaţa (mp)*	Observaţii / Referinţe
	3.181	

* Suprafaţa este determinată in planul de proiecţie Stereo 70.

DETALII LINIARE IMOBIL

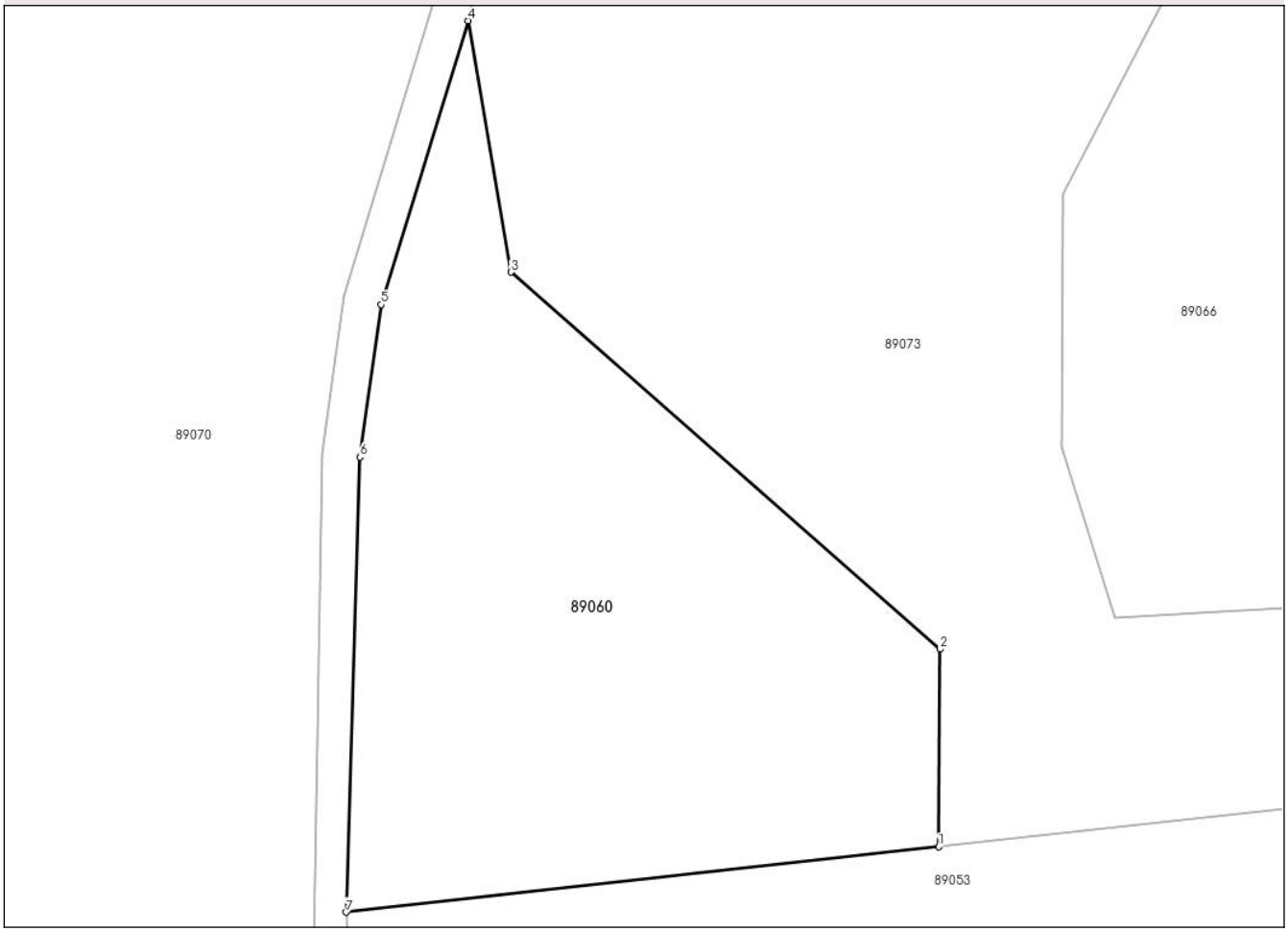

Date referitoare la teren

Crt	Categorie folosință	Intra vilan	Suprafaţa (mp)	Tarla	Parcelă	Nr. topo	Observaţii / Referinţe
1	faneata	NU	1.321	17	2872	-	
2	arabil	NU	1.860	17	2873	-	

Lungime Segmente
1) Valorile lungimilor segmentelor sunt obţinute din proiecţie în plan.

Punct început	X / Y	Punct sfârşit	X / Y	Lungime segment (** (m)
1	491.504,568 515.071,406	2	491.504,719 515.092,23	20.825
2	491.504,719 515.092,23	3	491.459,501 515.131,921	60.167
3	491.459,501 515.131,921	4	491.454,958 515.158,396	26.862
4	491.454,958 515.158,396	5	491.445,824 515.128,509	31.252

Document care conține date cu caracter personal, protejat de prevederile Regulamentului (UE) nr. 679/2016 și Legii 190/2018

Punct început	X / Y	Punct sfârşit	X / Y	Lungime segment (** (m)
5	491.445,824 515.128,509	6	491.443,571 515.112,45	16.216
6	491.443,571 515.112,45	7	491.442,104 515.064,523	47.95
7	491.442,104 515.064,523	1	491.504,568 515.071,406	62.841

** Lungimile segmentelor sunt determinate în planul de proiecţie Stereo 70 şi sunt rotunjite la 1 milimetru.
*** Distanţa dintre puncte este formată din segmente cumulate ce sunt mai mici decât valoarea 1 milimetru.

Document care conține date cu caracter personal, protejat de prevederile Regulamentului (UE) nr. 679/2016 și Legii 190/2018

DATE DESPRE IMOBILUL NR. 89061

Oficiul de Cadastru şi Publicitate Imobiliară MUREȘ
Biroul de Cadastru şi Publicitate Imobiliară Sighișoara

A. Partea I. Descrierea imobilului

TEREN Extravilan

Adresa: Jud. Mureș

Nr. Crt	Nr cadastral Nr. topografic	Suprafaţa* (mp)	Observaţii / Referinţe
A1		3.200	Sector cadastral:89 Teren neimprejmuit;

B. Partea II. Proprietari şi acte

Inscrieri privitoare la dreptul de proprietate şi alte drepturi reale		Referinţe
/		
Act Administrativ nr. 8577, din 26/08/1998 emis de CJPSDPAT MURES (titlu de proprietate);		
B1	Intabulare, drept de PROPRIETATE, dobandit prin Constituire, cota actuala 1/1	A1
	1) **SANTA I LEONTE**	

C. Partea III. SARCINI .

Inscrieri privind dezmembramintele dreptului de proprietate, drepturi reale de garanţie şi sarcini	Referinţe
NU SUNT	

Document care conține date cu caracter personal, protejat de prevederile Regulamentului (UE) nr. 679/2016 și Legii 190/2018

Anexa Nr. 1 La Partea I

Teren

Nr cadastral	Suprafaţa (mp)*	Observaţii / Referinţe
	3.200	

* Suprafaţa este determinată in planul de proiecţie Stereo 70.

DETALII LINIARE IMOBIL

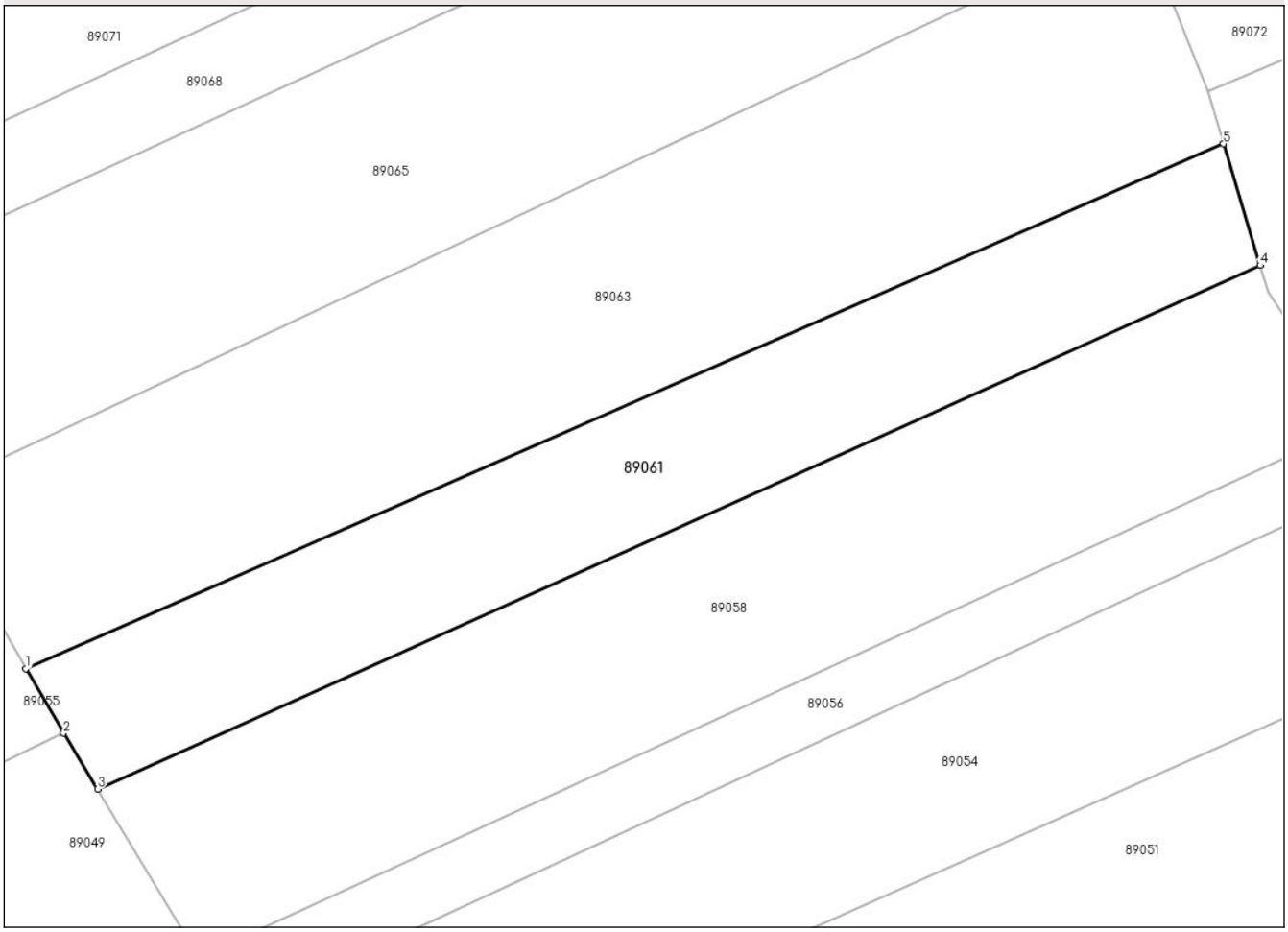

Date referitoare la teren

Crt	Categorie folosință	Intra vilan	Suprafaţa (mp)	Tarla	Parcelă	Nr. topo	Observaţii / Referinţe
1	arabil	NU	3.200	17	2877/4	-	

Lungime Segmente
1) Valorile lungimilor segmentelor sunt obţinute din proiecţie în plan.

Punct început	X / Y	Punct sfârşit	X / Y	Lungime segment (** (m)
1	491.147,712 515.076,355	2	491.152,86 515.067,544	10.204
2	491.152,86 515.067,544	3	491.157,506 515.059,9	8.946
3	491.157,506 515.059,9	4	491.316,489 515.131,428	174.333
4	491.316,489 515.131,428	5	491.311,453 515.148,046	17.364
5	491.311,453 515.148,046	1	491.147,712 515.076,355	178.748

Document care conține date cu caracter personal, protejat de prevederile Regulamentului (UE) nr. 679/2016 și Legii 190/2018

** Lungimile segmentelor sunt determinate în planul de proiecţie Stereo 70 şi sunt rotunjite la 1 milimetru.
*** Distanţa dintre puncte este formată din segmente cumulate ce sunt mai mici decât valoarea 1 milimetru.

Document care conține date cu caracter personal, protejat de prevederile Regulamentului (UE) nr. 679/2016 și Legii 190/2018

DATE DESPRE IMOBILUL NR. 89062

Oficiul de Cadastru şi Publicitate Imobiliară MUREȘ
Biroul de Cadastru şi Publicitate Imobiliară Sighișoara

A. Partea I. Descrierea imobilului

TEREN Extravilan

Adresa: Jud. Mureș

Nr. Crt	Nr cadastral Nr. topografic	Suprafaţa* (mp)	Observaţii / Referinţe
A1		9.500	Sector cadastral:89 Teren neimprejmuit;

B. Partea II. Proprietari şi acte

Inscrieri privitoare la dreptul de proprietate şi alte drepturi reale		Referinţe
/		
Act Administrativ nr. 8583, din 27/08/1998 emis de CJPSDPAT MURES (titlu de proprietate);		
B1	Intabulare, drept de PROPRIETATE, dobandit prin Constituire, cota actuala 1/1	A1
	1) **VARGA G GHEORGHE**	

C. Partea III. SARCINI .

Inscrieri privind dezmembramintele dreptului de proprietate, drepturi reale de garanţie şi sarcini	Referinţe
NU SUNT	

Document care conține date cu caracter personal, protejat de prevederile Regulamentului (UE) nr. 679/2016 și Legii 190/2018

Anexa Nr. 1 La Partea I

Teren

Nr cadastral	Suprafaţa (mp)*	Observaţii / Referinţe
	9.500	

* Suprafaţa este determinată in planul de proiecţie Stereo 70.

DETALII LINIARE IMOBIL

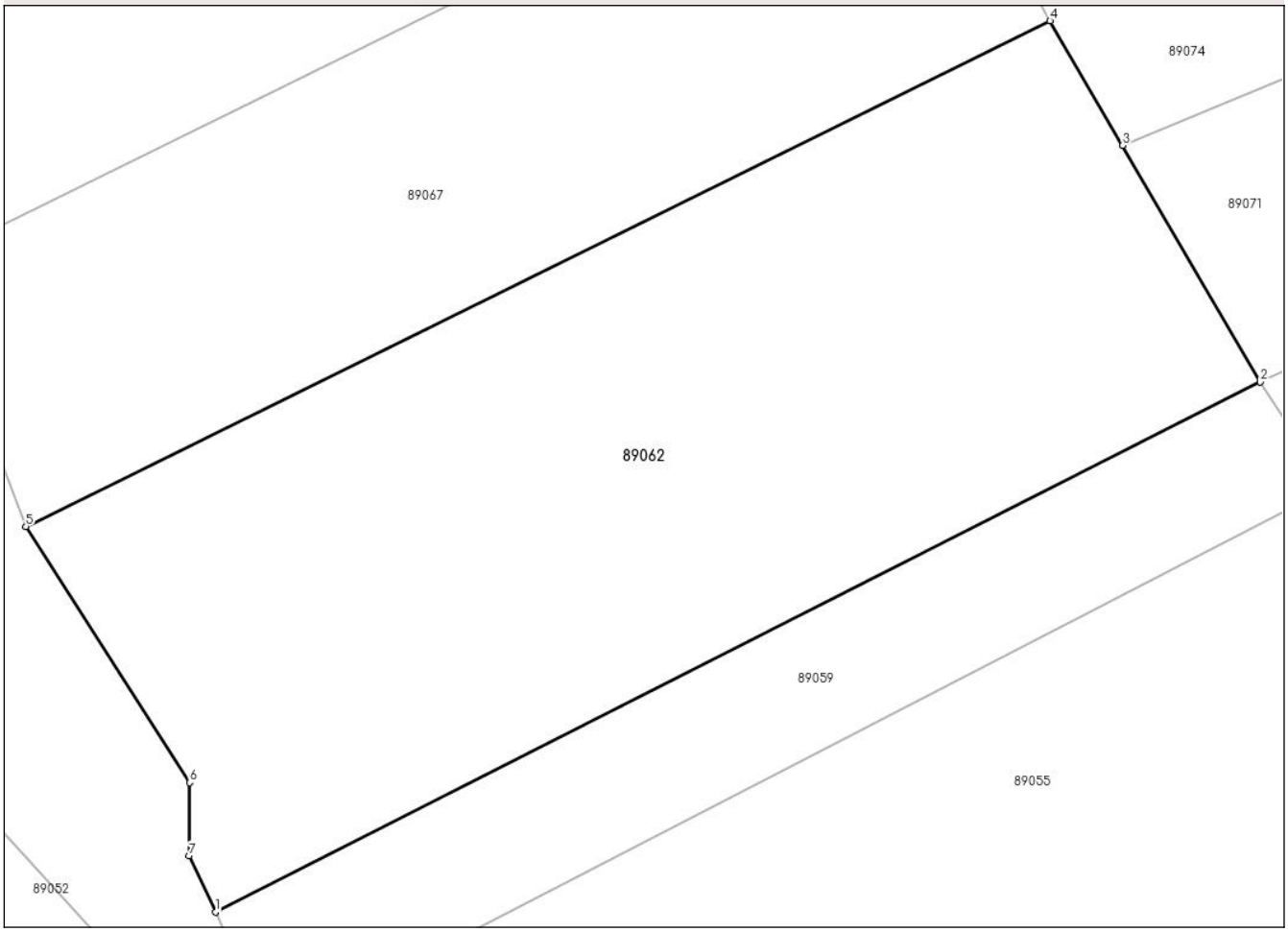

Date referitoare la teren

Crt	Categorie folosință	Intra vilan	Suprafaţa (mp)	Tarla	Parcelă	Nr. topo	Observaţii / Referinţe
1	arabil	NU	9.500	17	2877/25	-	

Lungime Segmente
1) Valorile lungimilor segmentelor sunt obţinute din proiecţie în plan.

Punct început	X / Y	Punct sfârşit	X / Y	Lungime segment (** (m)
1	490.965,432 515.061,728	2	491.111,956 515.135,99	164.269
2	491.111,956 515.135,99	3	491.092,659 515.169,126	38.345
3	491.092,659 515.169,126	4	491.082,484 515.186,599	20.219
4	491.082,484 515.186,599	5	490.938,841 515.115,759	160.162
5	490.938,841 515.115,759	6	490.961,809 515.079,87	42.609

Document care conține date cu caracter personal, protejat de prevederile Regulamentului (UE) nr. 679/2016 și Legii 190/2018

Punct început	X / Y	Punct sfârşit	X / Y	Lungime segment (** (m)
6	490.961,809 515.079,87	7	490.961,753 515.069,652	10.219
7	490.961,753 515.069,652	1	490.965,432 515.061,728	8.736

** Lungimile segmentelor sunt determinate în planul de proiecţie Stereo 70 şi sunt rotunjite la 1 milimetru.
*** Distanţa dintre puncte este formată din segmente cumulate ce sunt mai mici decât valoarea 1 milimetru.

Document care conține date cu caracter personal, protejat de prevederile Regulamentului (UE) nr. 679/2016 și Legii 190/2018

DATE DESPRE IMOBILUL NR. 89063

Oficiul de Cadastru şi Publicitate Imobiliară MUREȘ
Biroul de Cadastru şi Publicitate Imobiliară Sighișoara

A. Partea I. Descrierea imobilului

TEREN Extravilan

Adresa: Jud. Mureș

Nr. Crt	Nr cadastral Nr. topografic	Suprafaţa* (mp)	Observaţii / Referinţe
A1		5.400	Sector cadastral:89 Teren neimprejmuit;

B. Partea II. Proprietari şi acte

Inscrieri privitoare la dreptul de proprietate şi alte drepturi reale		Referinţe
/		
Act Administrativ nr. 8569, din 31/07/1998 emis de CJPSDPAT MURES (titlu de proprietate);		
B1	Intabulare, drept de PROPRIETATE, dobandit prin Constituire, cota actuala 1/1	A1
	1) **RADU GHEORGHE-NICOLAE**	

C. Partea III. SARCINI .

Inscrieri privind dezmembramintele dreptului de proprietate, drepturi reale de garanţie şi sarcini	Referinţe
NU SUNT	

Document care conține date cu caracter personal, protejat de prevederile Regulamentului (UE) nr. 679/2016 și Legii 190/2018

Anexa Nr. 1 La Partea I

Teren

Nr cadastral	Suprafaţa (mp)*	Observaţii / Referinţe
	5.400	

* Suprafaţa este determinată in planul de proiecţie Stereo 70.

DETALII LINIARE IMOBIL

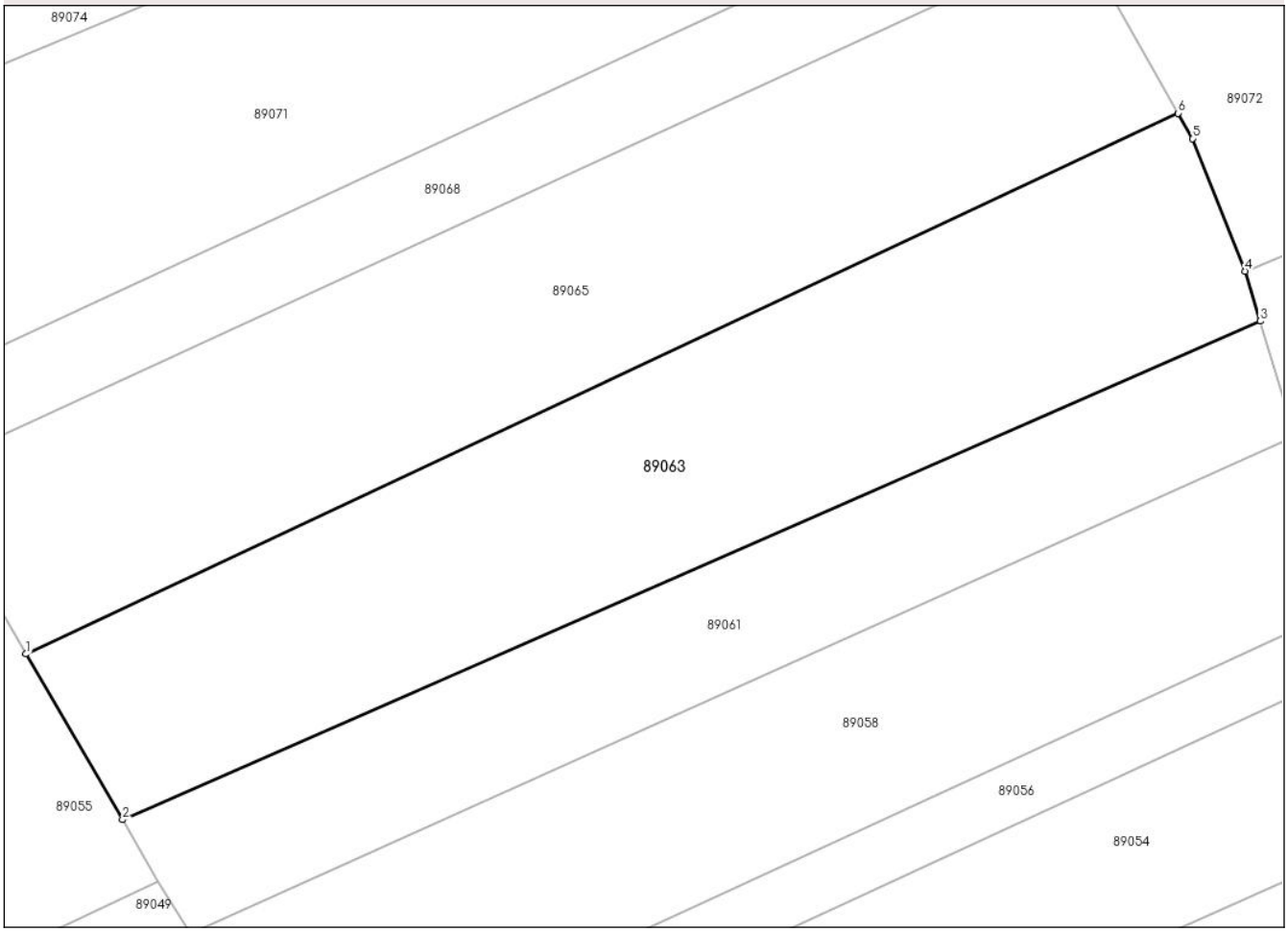

Date referitoare la teren

Crt	Categorie folosință	Intra vilan	Suprafaţa (mp)	Tarla	Parcelă	Nr. topo	Observaţii / Referinţe
1	arabil	NU	5.400	17	2877/5	-	

Lungime Segmente
1) Valorile lungimilor segmentelor sunt obţinute din proiecţie în plan.

Punct început	X / Y	Punct sfârşit	X / Y	Lungime segment (** (m)
1	491.133,794 515.100,172	2	491.147,712 515.076,355	27.586
2	491.147,712 515.076,355	3	491.311,453 515.148,046	178.748
3	491.311,453 515.148,046	4	491.309,286 515.155,199	7.474
4	491.309,286 515.155,199	5	491.301,682 515.174,27	20.53
5	491.301,682 515.174,27	6	491.299,64 515.177,913	4.177

Document care conține date cu caracter personal, protejat de prevederile Regulamentului (UE) nr. 679/2016 și Legii 190/2018

Punct început	X / Y	Punct sfârşit	X / Y	Lungime segment (** (m)
6	491.299,64 515.177,913	1	491.133,794 515.100,172	183.163

** Lungimile segmentelor sunt determinate în planul de proiecţie Stereo 70 şi sunt rotunjite la 1 milimetru.
*** Distanţa dintre puncte este formată din segmente cumulate ce sunt mai mici decât valoarea 1 milimetru.

Document care conține date cu caracter personal, protejat de prevederile Regulamentului (UE) nr. 679/2016 și Legii 190/2018

DATE DESPRE IMOBILUL NR. 89064

Oficiul de Cadastru şi Publicitate Imobiliară MUREȘ
Biroul de Cadastru şi Publicitate Imobiliară Sighișoara

A. Partea I. Descrierea imobilului

TEREN Extravilan

Adresa: Jud. Mureș

Nr. Crt	Nr cadastral Nr. topografic	Suprafaţa* (mp)	Observaţii / Referinţe
A1		18.000	Sector cadastral:89 Teren neimprejmuit;

B. Partea II. Proprietari şi acte

Inscrieri privitoare la dreptul de proprietate şi alte drepturi reale		Referinţe
/		
Act Administrativ nr. 8660, din 21/09/1999 emis de CJPSDPAT MURES (titlu de proprietate);		
B1	Intabulare, drept de PROPRIETATE, dobandit prin Reconstituire, cota actuala 1/1	A1
	1) **SOLOMON N IOAN**	

C. Partea III. SARCINI .

Inscrieri privind dezmembramintele dreptului de proprietate, drepturi reale de garanţie şi sarcini	Referinţe
NU SUNT	

Document care conține date cu caracter personal, protejat de prevederile Regulamentului (UE) nr. 679/2016 și Legii 190/2018

Anexa Nr. 1 La Partea I

Teren

Nr cadastral	Suprafaţa (mp)*	Observaţii / Referinţe
	18.000	

* Suprafaţa este determinată in planul de proiecţie Stereo 70.

DETALII LINIARE IMOBIL

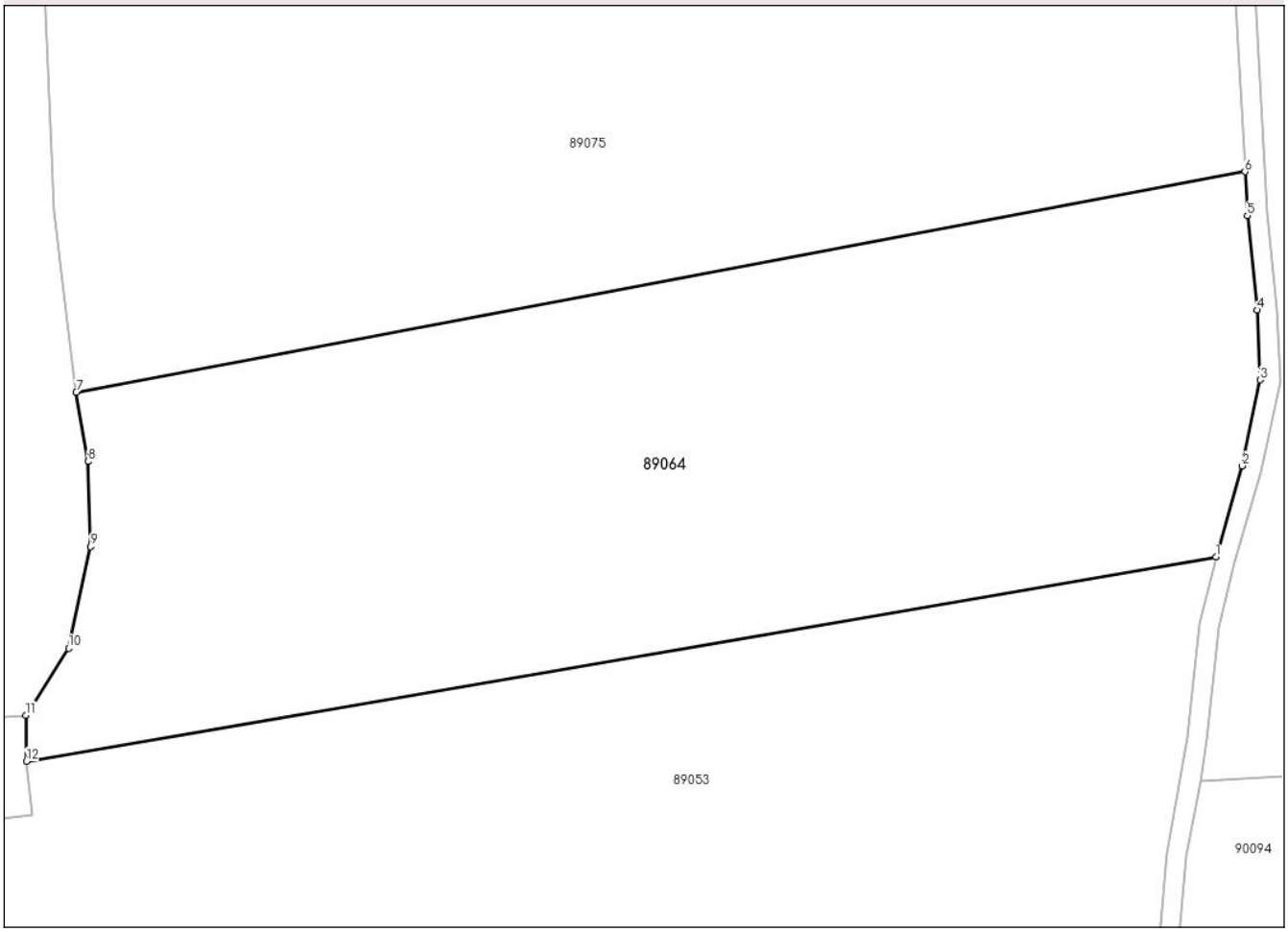

Date referitoare la teren

Crt	Categorie folosință	Intra vilan	Suprafaţa (mp)	Tarla	Parcelă	Nr. topo	Observaţii / Referinţe
1	arabil	NU	18.000	17	2873/18	-	

Lungime Segmente
1) Valorile lungimilor segmentelor sunt obţinute din proiecţie în plan.

Punct început	X / Y	Punct sfârşit	X / Y	Lungime segment (** (m)
1	491.796,854 515.129,494	2	491.802,206 515.147,98	19.245
2	491.802,206 515.147,98	3	491.805,864 515.165,46	17.859
3	491.805,864 515.165,46	4	491.805,3 515.179,63	14.181
4	491.805,3 515.179,63	5	491.803,231 515.198,829	19.31
5	491.803,231 515.198,829	6	491.802,744 515.207,738	8.923

Document care conține date cu caracter personal, protejat de prevederile Regulamentului (UE) nr. 679/2016 și Legii 190/2018

Punct început	X / Y	Punct sfârşit	X / Y	Lungime segment (** (m)
6	491.802,744 515.207,738	7	491.565,168 515.162,96	241.759
7	491.565,168 515.162,96	8	491.567,548 515.148,879	14.28
8	491.567,548 515.148,879	9	491.568,071 515.131,618	17.269
9	491.568,071 515.131,618	10	491.563,622 515.110,958	21.134
10	491.563,622 515.110,958	11	491.554,936 515.097,362	16.134
11	491.554,936 515.097,362	12	491.555,086 515.088,008	9.356
12	491.555,086 515.088,008	1	491.796,854 515.129,494	245.301

** Lungimile segmentelor sunt determinate în planul de proiecţie Stereo 70 şi sunt rotunjite la 1 milimetru.
*** Distanţa dintre puncte este formată din segmente cumulate ce sunt mai mici decât valoarea 1 milimetru.

Document care conține date cu caracter personal, protejat de prevederile Regulamentului (UE) nr. 679/2016 și Legii 190/2018

DATE DESPRE IMOBILUL NR. 89065

Oficiul de Cadastru şi Publicitate Imobiliară MUREȘ
Biroul de Cadastru şi Publicitate Imobiliară Sighișoara

A. Partea I. Descrierea imobilului

TEREN Extravilan

Adresa: Jud. Mureș

Nr. Crt	Nr cadastral Nr. topografic	Suprafaţa* (mp)	Observaţii / Referinţe
A1		5.400	Sector cadastral:89 Teren neimprejmuit;

B. Partea II. Proprietari şi acte

Inscrieri privitoare la dreptul de proprietate şi alte drepturi reale		Referinţe
/		
Act Notarial nr. 126, din 17/12/2021 emis de NP MELINTE OANA (certificat de mostenitor);		
B1	Intabulare, drept de PROPRIETATE, dobandit prin Succesiune, cota actuala 4/6	A1
	1) **RADU ION**	
B2	Intabulare, drept de PROPRIETATE, dobandit prin Succesiune, cota actuala 1/6	A1
	1) **RADU ZAHARIE**	
B3	Intabulare, drept de PROPRIETATE, dobandit prin Succesiune, cota actuala 1/6	A1
	1) **RADU GHEORGHE-NICOLAE**	

C. Partea III. SARCINI .

Inscrieri privind dezmembramintele dreptului de proprietate, drepturi reale de garanţie şi sarcini	Referinţe
NU SUNT	

Anexa Nr. 1 La Partea I

Teren

Nr cadastral	Suprafaţa (mp)*	Observaţii / Referinţe
	5.400	

* Suprafaţa este determinată in planul de proiecţie Stereo 70.

DETALII LINIARE IMOBIL

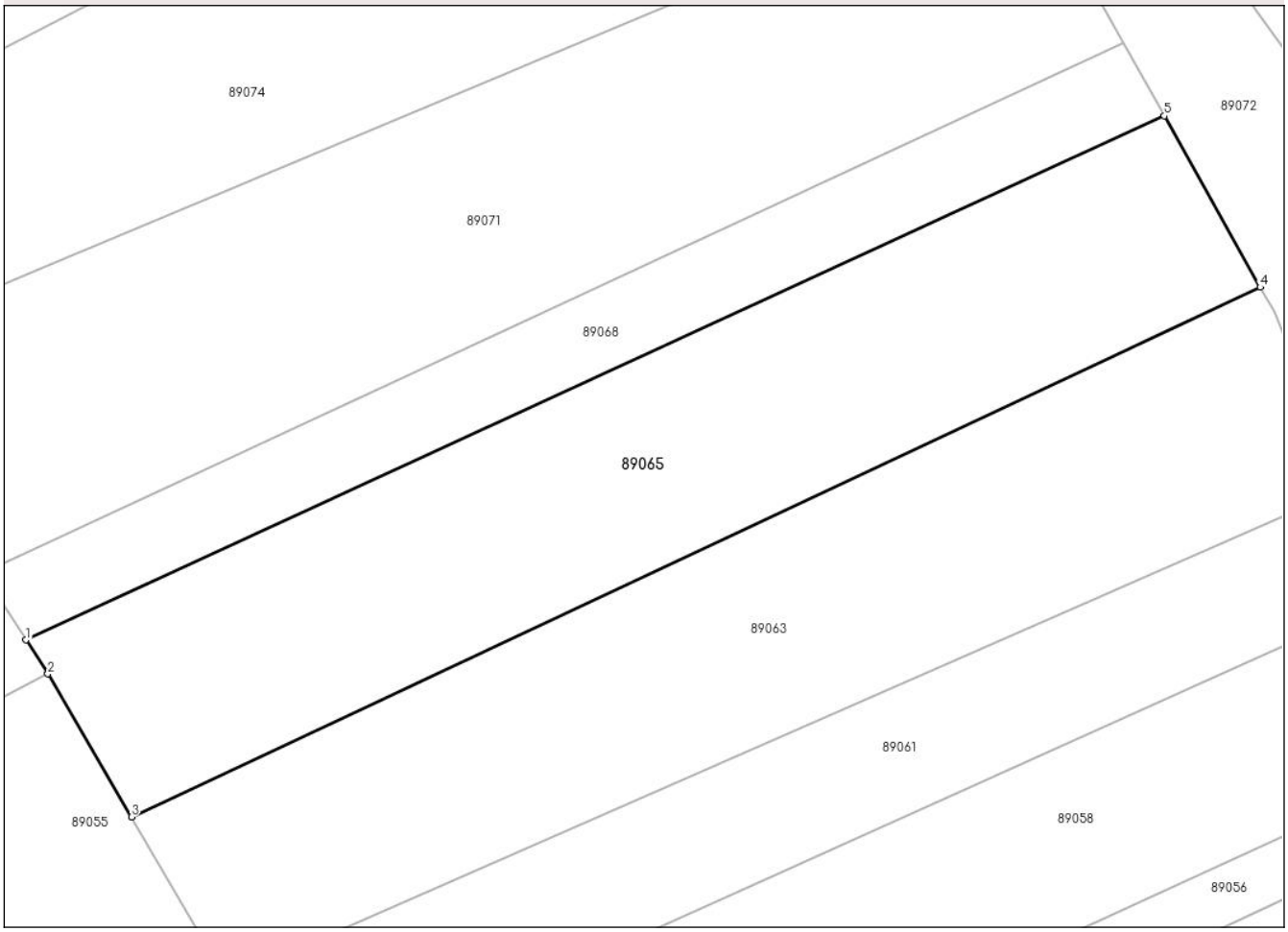

Date referitoare la teren

Crt	Categorie folosință	Intra vilan	Suprafaţa (mp)	Tarla	Parcelă	Nr. topo	Observaţii / Referinţe
1	arabil	NU	5.400	17	2877/6	-	

Lungime Segmente
1) Valorile lungimilor segmentelor sunt obţinute din proiecţie în plan.

Punct început	X / Y	Punct sfârşit	X / Y	Lungime segment (** (m)
1	491.118,3 515.126,165	2	491.121,517 515.121,18	5.933
2	491.121,517 515.121,18	3	491.133,794 515.100,172	24.332
3	491.133,794 515.100,172	4	491.299,64 515.177,913	183.163
4	491.299,64 515.177,913	5	491.285,544 515.203,07	28.837
5	491.285,544 515.203,07	1	491.118,3 515.126,165	184.078

Document care conține date cu caracter personal, protejat de prevederile Regulamentului (UE) nr. 679/2016 și Legii 190/2018

** Lungimile segmentelor sunt determinate în planul de proiecţie Stereo 70 şi sunt rotunjite la 1 milimetru.
*** Distanţa dintre puncte este formată din segmente cumulate ce sunt mai mici decât valoarea 1 milimetru.

Document care conține date cu caracter personal, protejat de prevederile Regulamentului (UE) nr. 679/2016 și Legii 190/2018

DATE DESPRE IMOBILUL NR. 89066

Oficiul de Cadastru şi Publicitate Imobiliară MUREȘ
Biroul de Cadastru şi Publicitate Imobiliară Sighișoara

A. Partea I. Descrierea imobilului

TEREN Extravilan

Adresa: Jud. Mureș

Nr. Crt	Nr cadastral Nr. topografic	Suprafaţa* (mp)	Observaţii / Referinţe
A1		4.546	Sector cadastral:89 Teren neimprejmuit;

B. Partea II. Proprietari şi acte

Inscrieri privitoare la dreptul de proprietate şi alte drepturi reale		Referinţe
/		
Act Normativ nr. 7, din 13/03/1996 emis de PARLAMENTUL ROMANIEI (lege);		
B1	Inscrierea posesiei, drept de PROPRIETATE, dobandit prin Constituire, cota actuala 1/1	A1
	1) **NEIDENTIFICAT NEIDENTIFICAT**	
B2	SE NOTEAZA MENTIUNEA PROPRIETAR NEIDENTIFICAT, REZERVA COMISIEI LOCALE DE FOND FUNCIAR	A1

C. Partea III. SARCINI .

Inscrieri privind dezmembramintele dreptului de proprietate, drepturi reale de garanţie şi sarcini	Referinţe
NU SUNT	

Document care conține date cu caracter personal, protejat de prevederile Regulamentului (UE) nr. 679/2016 și Legii 190/2018

Anexa Nr. 1 La Partea I

Teren

Nr cadastral	Suprafaţa (mp)*	Observaţii / Referinţe
	4.546	

* Suprafaţa este determinată in planul de proiecţie Stereo 70.

DETALII LINIARE IMOBIL

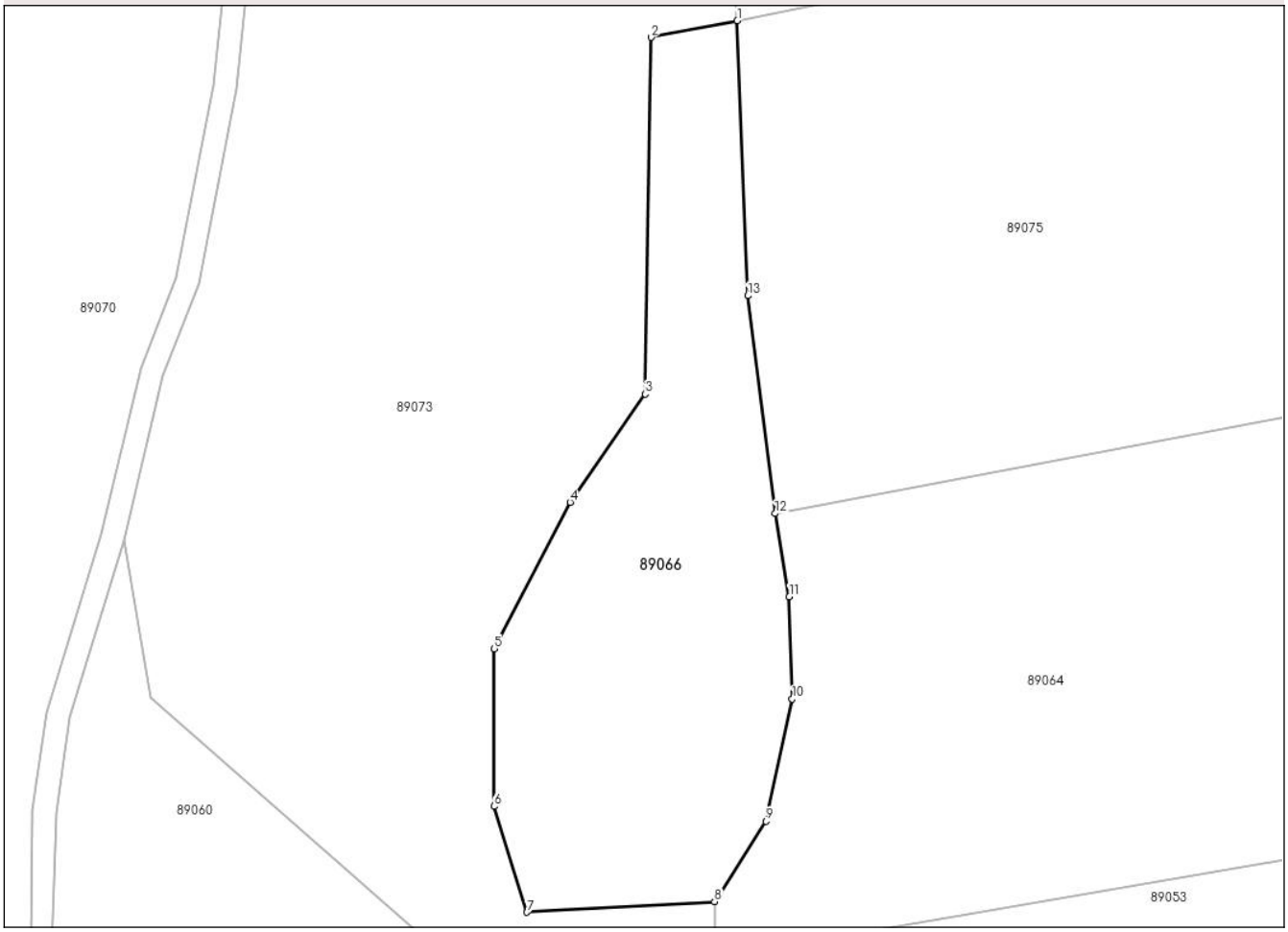

Date referitoare la teren

Crt	Categorie folosință	Intra vilan	Suprafaţa (mp)	Tarla	Parcelă	Nr. topo	Observaţii / Referinţe
1	neproductiv	NU	4.546	17	2872/1	-	

Lungime Segmente
1) Valorile lungimilor segmentelor sunt obţinute din proiecţie în plan.

Punct început	X / Y	Punct sfârşit	X / Y	Lungime segment (** (m)
1	491.558,777 515.246,24	2	491.544,18 515.243,43	14.865
2	491.544,18 515.243,43	3	491.543,186 515.183,146	60.293
3	491.543,186 515.183,146	4	491.530,483 515.164,83	22.29
4	491.530,483 515.164,83	5	491.517,681 515.140,078	27.867
5	491.517,681 515.140,078	6	491.517,596 515.113,469	26.608

Document care conține date cu caracter personal, protejat de prevederile Regulamentului (UE) nr. 679/2016 și Legii 190/2018

Punct început	X / Y	Punct sfârşit	X / Y	Lungime segment (** (m)
6	491.517,596 515.113,469	7	491.523,202 515.095,573	18.753
7	491.523,202 515.095,573	8	491.554,936 515.097,362	31.785
8	491.554,936 515.097,362	9	491.563,622 515.110,958	16.134
9	491.563,622 515.110,958	10	491.568,071 515.131,618	21.134
10	491.568,071 515.131,618	11	491.567,548 515.148,879	17.269
11	491.567,548 515.148,879	12	491.565,168 515.162,96	14.28
12	491.565,168 515.162,96	13	491.560,596 515.199,768	37.091
13	491.560,596 515.199,768	1	491.558,777 515.246,24	46.509

** Lungimile segmentelor sunt determinate în planul de proiecţie Stereo 70 şi sunt rotunjite la 1 milimetru.
*** Distanţa dintre puncte este formată din segmente cumulate ce sunt mai mici decât valoarea 1 milimetru.

Document care conține date cu caracter personal, protejat de prevederile Regulamentului (UE) nr. 679/2016 și Legii 190/2018

DATE DESPRE IMOBILUL NR. 89067

Oficiul de Cadastru şi Publicitate Imobiliară MUREȘ
Biroul de Cadastru şi Publicitate Imobiliară Sighișoara

A. Partea I. Descrierea imobilului

TEREN Extravilan

Adresa: Jud. Mureș

Nr. Crt	Nr cadastral Nr. topografic	Suprafaţa* (mp)	Observaţii / Referinţe
A1		6.200	Sector cadastral:89 Teren neimprejmuit;

B. Partea II. Proprietari şi acte

Inscrieri privitoare la dreptul de proprietate şi alte drepturi reale		Referinţe
/		
Act Administrativ nr. 8756, din 28/02/2002 emis de CJPSDPAT MURES (titlu de proprietate);		
B1	Intabulare, drept de PROPRIETATE, dobandit prin Reconstituire, cota actuala 1/1	A1
	1) **SANTA N LEONTE** 2) **SOSOI M MARIA** 3) **PITICA N ELISABETA**	

C. Partea III. SARCINI .

Inscrieri privind dezmembramintele dreptului de proprietate, drepturi reale de garanţie şi sarcini	Referinţe
NU SUNT	

Document care conține date cu caracter personal, protejat de prevederile Regulamentului (UE) nr. 679/2016 și Legii 190/2018

Anexa Nr. 1 La Partea I

Teren

Nr cadastral	Suprafaţa (mp)*	Observaţii / Referinţe
	6.200	

* Suprafaţa este determinată in planul de proiecţie Stereo 70.

DETALII LINIARE IMOBIL

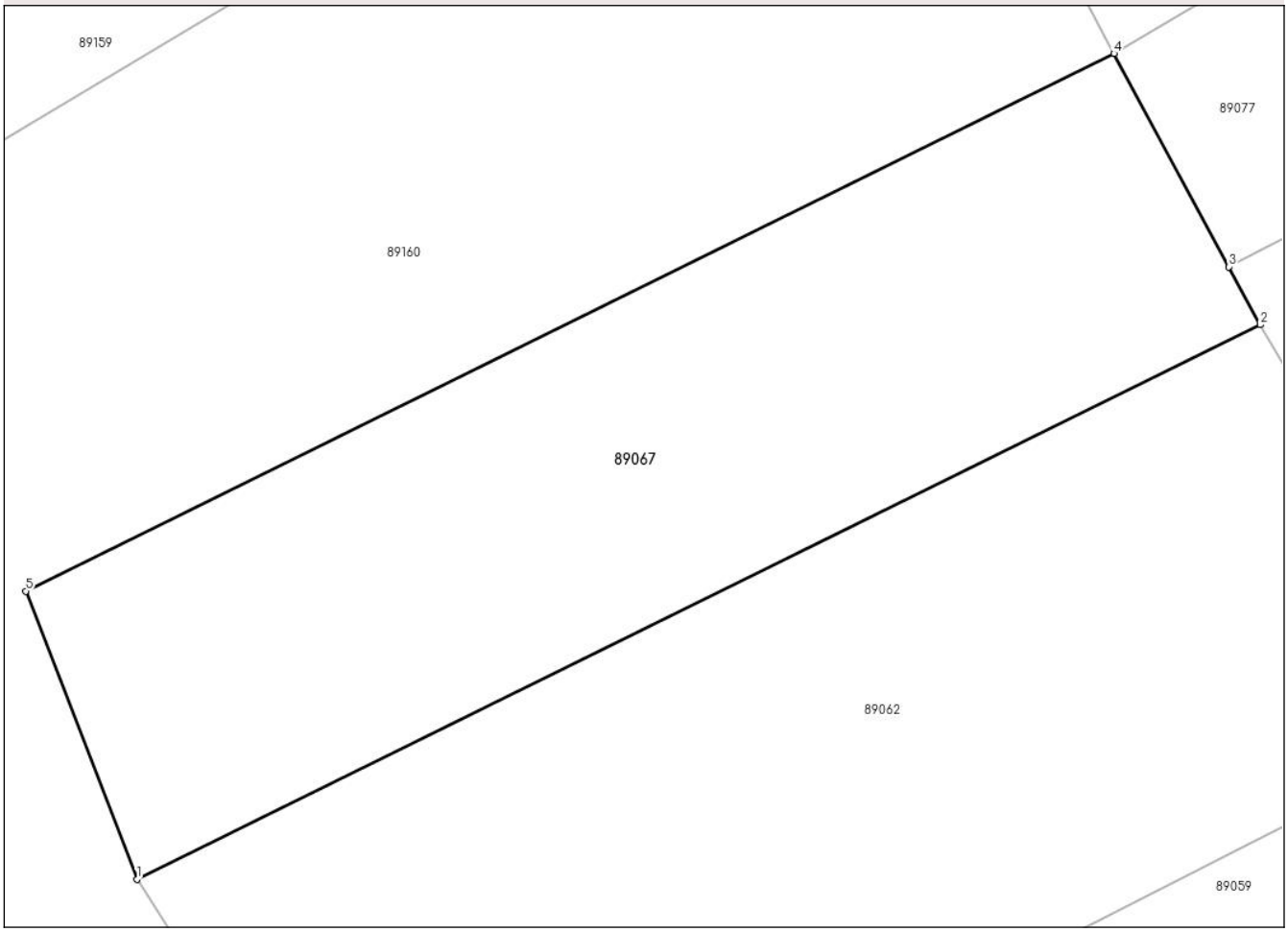

Date referitoare la teren

Crt	Categorie folosință	Intra vilan	Suprafaţa (mp)	Tarla	Parcelă	Nr. topo	Observaţii / Referinţe
1	arabil	NU	6.200	17	2877/24	-	

Lungime Segmente
1) Valorile lungimilor segmentelor sunt obţinute din proiecţie în plan.

Punct început	X / Y	Punct sfârşit	X / Y	Lungime segment (** (m)
1	490.938,841 515.115,759	2	491.082,484 515.186,599	160.162
2	491.082,484 515.186,599	3	491.078,488 515.194,002	8.413
3	491.078,488 515.194,002	4	491.063,781 515.221,242	30.957
4	491.063,781 515.221,242	5	490.924,63 515.152,576	155.171
5	490.924,63 515.152,576	1	490.938,841 515.115,759	39.465

Document care conține date cu caracter personal, protejat de prevederile Regulamentului (UE) nr. 679/2016 și Legii 190/2018

** Lungimile segmentelor sunt determinate în planul de proiecţie Stereo 70 şi sunt rotunjite la 1 milimetru.
*** Distanţa dintre puncte este formată din segmente cumulate ce sunt mai mici decât valoarea 1 milimetru.

DATE DESPRE IMOBILUL NR. 89068

Oficiul de Cadastru şi Publicitate Imobiliară MUREȘ
Biroul de Cadastru şi Publicitate Imobiliară Sighișoara

A. Partea I. Descrierea imobilului

TEREN Extravilan

Adresa: Jud. Mureș

Nr. Crt	Nr cadastral Nr. topografic	Suprafaţa* (mp)	Observaţii / Referinţe
A1		2.200	Sector cadastral:89 Teren neimprejmuit;

B. Partea II. Proprietari şi acte

Inscrieri privitoare la dreptul de proprietate şi alte drepturi reale		Referinţe
/		
Act Administrativ nr. 8580, din 26/08/1998 emis de CJPSDPAT MURES (titlu de proprietate);		
B1	Intabulare, drept de PROPRIETATE, dobandit prin Constituire, cota actuala 1/1	A1
	1) **ARMENCI I NICOLAE**	

C. Partea III. SARCINI .

Inscrieri privind dezmembramintele dreptului de proprietate, drepturi reale de garanţie şi sarcini	Referinţe
NU SUNT	

Document care conține date cu caracter personal, protejat de prevederile Regulamentului (UE) nr. 679/2016 și Legii 190/2018

Anexa Nr. 1 La Partea I

Teren

Nr cadastral	Suprafaţa (mp)*	Observaţii / Referinţe
	2.200	

* Suprafaţa este determinată in planul de proiecţie Stereo 70.

DETALII LINIARE IMOBIL

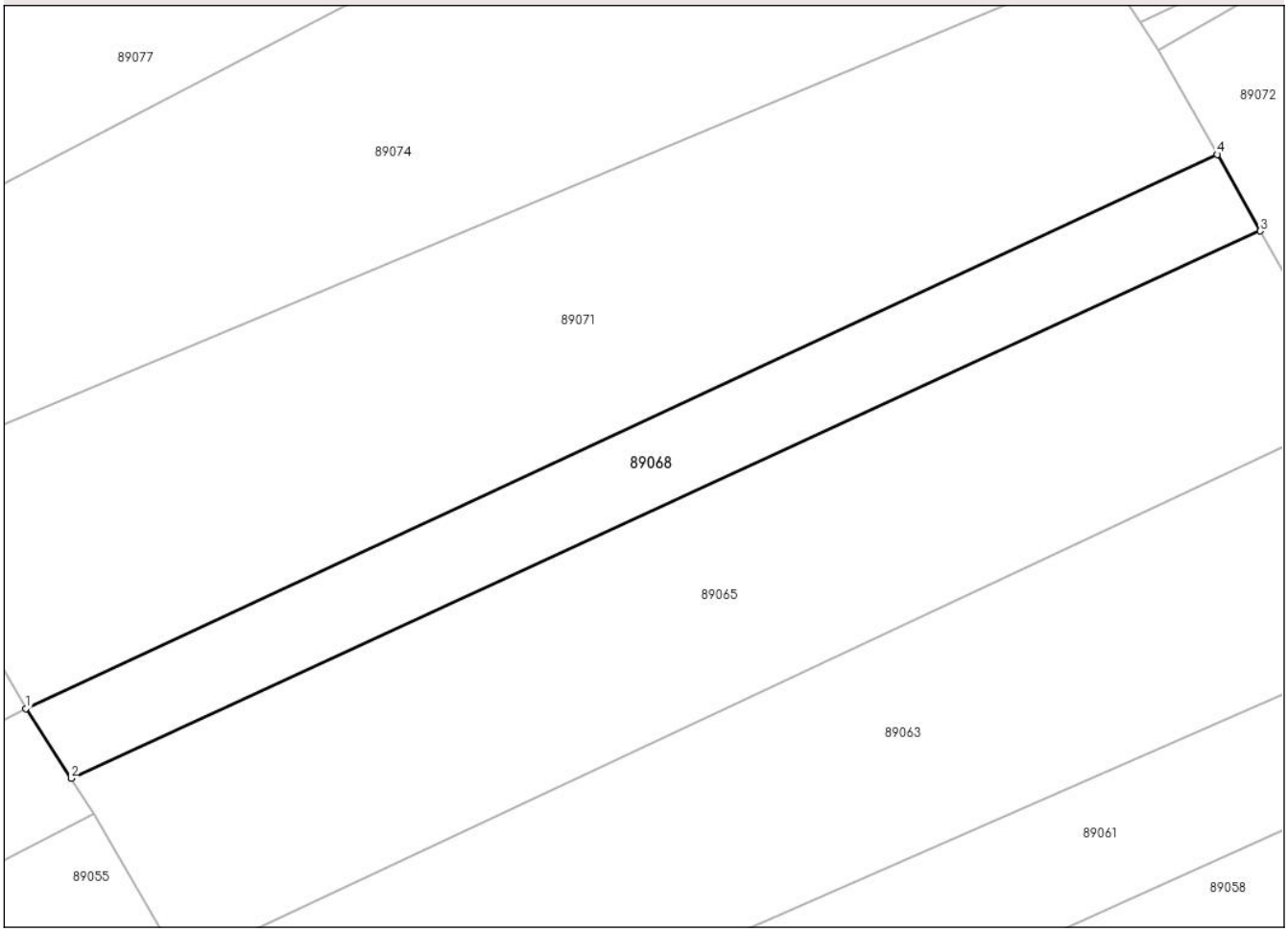

Date referitoare la teren

Crt	Categorie folosință	Intra vilan	Suprafaţa (mp)	Tarla	Parcelă	Nr. topo	Observaţii / Referinţe
1	arabil	NU	2.200	17	2877/7	-	

Lungime Segmente
1) Valorile lungimilor segmentelor sunt obţinute din proiecţie în plan.

Punct început	X / Y	Punct sfârşit	X / Y	Lungime segment (** (m)
1	491.111,956 515.135,99	2	491.118,3 515.126,165	11.695
2	491.118,3 515.126,165	3	491.285,544 515.203,07	184.078
3	491.285,544 515.203,07	4	491.279,522 515.213,816	12.318
4	491.279,522 515.213,816	1	491.111,956 515.135,99	184.757

**** Lungimile segmentelor sunt determinate în planul de proiecţie Stereo 70 şi sunt rotunjite la 1 milimetru.**

Document care conține date cu caracter personal, protejat de prevederile Regulamentului (UE) nr. 679/2016 și Legii 190/2018

***** Distanţa dintre puncte este formată din segmente cumulate ce sunt mai mici decât valoarea 1 milimetru.**

DATE DESPRE IMOBILUL NR. 89069

Oficiul de Cadastru şi Publicitate Imobiliară MUREȘ
Biroul de Cadastru şi Publicitate Imobiliară Sighișoara

A. Partea I. Descrierea imobilului

TEREN Extravilan

Adresa: Jud. Mureș

Nr. Crt	Nr cadastral Nr. topografic	Suprafaţa* (mp)	Observaţii / Referinţe
A1		11.200	Sector cadastral:89 Teren neimprejmuit;

B. Partea II. Proprietari şi acte

Inscrieri privitoare la dreptul de proprietate şi alte drepturi reale		Referinţe
/		
Act Administrativ nr. 8686, din 18/01/2000 emis de CJPSDPAT MURES (titlu de proprietate);		
B1	Intabulare, drept de PROPRIETATE, dobandit prin Reconstituire, cota actuala 1/1	A1
	1) **SOSOI Z GEORGETA**	

C. Partea III. SARCINI .

Inscrieri privind dezmembramintele dreptului de proprietate, drepturi reale de garanţie şi sarcini	Referinţe
NU SUNT	

Document care conține date cu caracter personal, protejat de prevederile Regulamentului (UE) nr. 679/2016 și Legii 190/2018

Anexa Nr. 1 La Partea I

Teren

Nr cadastral	Suprafaţa (mp)*	Observaţii / Referinţe
	11.200	

* Suprafaţa este determinată in planul de proiecţie Stereo 70.

DETALII LINIARE IMOBIL

Date referitoare la teren

Crt	Categorie folosință	Intra vilan	Suprafaţa (mp)	Tarla	Parcelă	Nr. topo	Observaţii / Referinţe
1	arabil	NU	11.200	17	2837/12	-	

Lungime Segmente

1) Valorile lungimilor segmentelor sunt obţinute din proiecţie în plan.

Punct început	X / Y	Punct sfârşit	X / Y	Lungime segment (** (m)
1	490.768,674 515.256,063	2	490.715,646 515.227,516	60.223
3	490.710,274 515.218,873	4	490.703,543 515.214,59	7.978
5	490.711,834 515.201,478	6	490.718,497 515.187,95	15.08
7	490.724,56 515.179,111	8	490.735,937 515.166,963	16.644
9	490.747,313 515.155,394	10	490.754,255 515.146,138	11.57

Punct început	X / Y	Punct sfârşit	X / Y	Lungime segment (** (m)
2	490.715,646 515.227,516	3	490.710,274 515.218,873	10.177
4	490.703,543 515.214,59	5	490.711,834 515.201,478	15.513
6	490.718,497 515.187,95	7	490.724,56 515.179,111	10.719
8	490.735,937 515.166,963	9	490.747,313 515.155,394	16.225
10	490.754,255 515.146,138	11	490.759,654 515.134,183	13.118

Document care conține date cu caracter personal, protejat de prevederile Regulamentului (UE) nr. 679/2016 și Legii 190/2018

Punct început	X / Y	Punct sfârşit	X / Y	Lungime segment (** (m)
11	490.759,654 515.134,183	12	490.763,896 515.122,421	12.504
13	490.766,851 515.116,328	14	490.770,504 515.112,675	5.166
15	490.775,44 515.110,602	16	490.783,042 515.110,01	7.625
17	490.790,841 515.110,405	18	490.799,134 515.110,306	8.294
19	490.805,946 515.107,739	20	490.815,029 515.104,679	9.585
21	490.821,955 515.102,674	22	490.828,59 515.101,913	6.678
23	490.832,602 515.103,593	24	490.838,525 515.106,456	6.579
25	490.850,396 515.112,345	26	490.860,269 515.115,739	10.44
27	490.830,156 515.155,233	28	490.808,398 515.183,768	35.885
29	490.779,978 515.235,49	1	490.768,674 515.256,063	23.474

Punct început	X / Y	Punct sfârşit	X / Y	Lungime segment (** (m)
12	490.763,896 515.122,421	13	490.766,851 515.116,328	6.772
14	490.770,504 515.112,675	15	490.775,44 515.110,602	5.354
16	490.783,042 515.110,01	17	490.790,841 515.110,405	7.809
18	490.799,134 515.110,306	19	490.805,946 515.107,739	7.28
20	490.815,029 515.104,679	21	490.821,955 515.102,674	7.21
22	490.828,59 515.101,913	23	490.832,602 515.103,593	4.35
24	490.838,525 515.106,456	25	490.850,396 515.112,345	13.251
26	490.860,269 515.115,739	27	490.830,156 515.155,233	49.664
28	490.808,398 515.183,768	29	490.779,978 515.235,49	59.015

** Lungimile segmentelor sunt determinate în planul de proiecţie Stereo 70 şi sunt rotunjite la 1 milimetru.
*** Distanţa dintre puncte este formată din segmente cumulate ce sunt mai mici decât valoarea 1 milimetru.

Document care conține date cu caracter personal, protejat de prevederile Regulamentului (UE) nr. 679/2016 și Legii 190/2018

DATE DESPRE IMOBILUL NR. 89070

Oficiul de Cadastru şi Publicitate Imobiliară MUREȘ
Biroul de Cadastru şi Publicitate Imobiliară Sighișoara

A. Partea I. Descrierea imobilului

TEREN Extravilan

Adresa: Jud. Mureș

Nr. Crt	Nr cadastral Nr. topografic	Suprafaţa* (mp)	Observaţii / Referinţe
A1		25.100	Sector cadastral:89 Teren neimprejmuit;

B. Partea II. Proprietari şi acte

Inscrieri privitoare la dreptul de proprietate şi alte drepturi reale		Referinţe
/		
Act Administrativ nr. 8650, din 25/06/1999 emis de CJPSDPAT MURES (titlu de proprietate);		
B1	Intabulare, drept de PROPRIETATE, dobandit prin Reconstituire, cota actuala 1/1	A1
	1) **GHETI I AURELIA**, PROPRIETAR DECEDAT	

C. Partea III. SARCINI .

Inscrieri privind dezmembramintele dreptului de proprietate, drepturi reale de garanţie şi sarcini	Referinţe
NU SUNT	

Document care conține date cu caracter personal, protejat de prevederile Regulamentului (UE) nr. 679/2016 și Legii 190/2018

Anexa Nr. 1 La Partea I

Teren

Nr cadastral	Suprafaţa (mp)*	Observaţii / Referinţe
	25.100	

* Suprafaţa este determinată in planul de proiecţie Stereo 70.

DETALII LINIARE IMOBIL

Date referitoare la teren

Crt	Categorie folosință	Intra vilan	Suprafaţa (mp)	Tarla	Parcelă	Nr. topo	Observaţii / Referinţe
1	arabil	NU	25.100	17	2875/1	-	

Lungime Segmente

1) Valorile lungimilor segmentelor sunt obţinute din proiecţie în plan.

Punct început	X / Y	Punct sfârşit	X / Y	Lungime segment (** (m)
1	491.443,156 514.990,87	2	491.439,49 515.003,346	13.004
3	491.437,562 515.028,517	4	491.438,567 515.051,142	22.647
5	491.439,582 515.112,804	6	491.441,906 515.129,377	16.735
7	491.451,094 515.159,438	8	491.457,922 515.187,406	28.79
9	491.463,879 515.202,871	10	491.470,157 515.235,259	32.991

Punct început	X / Y	Punct sfârşit	X / Y	Lungime segment (** (m)
2	491.439,49 515.003,346	3	491.437,562 515.028,517	25.244
4	491.438,567 515.051,142	5	491.439,582 515.112,804	61.671
6	491.441,906 515.129,377	7	491.451,094 515.159,438	31.434
8	491.457,922 515.187,406	9	491.463,879 515.202,871	16.572
10	491.470,157 515.235,259	11	491.474,287 515.276,001	40.95

Document care conține date cu caracter personal, protejat de prevederile Regulamentului (UE) nr. 679/2016 și Legii 190/2018

Punct început	X / Y	Punct sfârşit	X / Y	Lungime segment (** (m)
11	491.474,287 515.276,001	12	491.480,683 515.305,034	29.73
13	491.467,088 515.296,254	14	491.438,651 515.284,263	30.861
15	491.346,626 515.259,097	16	491.295,468 515.242,731	53.713
17	491.287,934 515.238,208	18	491.298,844 515.218,748	22.309
19	491.310,961 515.201,869	20	491.341,857 515.169,022	45.094
21	491.359,579 515.141,047	22	491.445,99 514.975,095	187.101
23	491.453,147 514.964,162	1	491.443,156 514.990,87	28.515

Punct început	X / Y	Punct sfârşit	X / Y	Lungime segment (** (m)
12	491.480,683 515.305,034	13	491.467,088 515.296,254	16.185
14	491.438,651 515.284,263	15	491.346,626 515.259,097	95.404
16	491.295,468 515.242,731	17	491.287,934 515.238,208	8.787
18	491.298,844 515.218,748	19	491.310,961 515.201,869	20.779
20	491.341,857 515.169,022	21	491.359,579 515.141,047	33.116
22	491.445,99 514.975,095	23	491.453,147 514.964,162	13.067

** Lungimile segmentelor sunt determinate în planul de proiecţie Stereo 70 şi sunt rotunjite la 1 milimetru.
*** Distanţa dintre puncte este formată din segmente cumulate ce sunt mai mici decât valoarea 1 milimetru.

Document care conține date cu caracter personal, protejat de prevederile Regulamentului (UE) nr. 679/2016 și Legii 190/2018

DATE DESPRE IMOBILUL NR. 89071

Oficiul de Cadastru şi Publicitate Imobiliară MUREȘ
Biroul de Cadastru şi Publicitate Imobiliară Sighișoara

A. Partea I. Descrierea imobilului

TEREN Extravilan

Adresa: Jud. Mureș

Nr. Crt	Nr cadastral Nr. topografic	Suprafaţa* (mp)	Observaţii / Referinţe
A1		6.400	Sector cadastral:89 Teren neimprejmuit;

B. Partea II. Proprietari şi acte

Inscrieri privitoare la dreptul de proprietate şi alte drepturi reale		Referinţe
/		
Act Administrativ nr. 8582, din 27/08/1998 emis de CJPSDPAT MURES (titlu de proprietate);		
B1	Intabulare, drept de PROPRIETATE, dobandit prin Constituire, cota actuala 1/1	A1
	1) **PRUNEANU A AUGUSTIN**	

C. Partea III. SARCINI .

Inscrieri privind dezmembramintele dreptului de proprietate, drepturi reale de garanţie şi sarcini	Referinţe
NU SUNT	

Document care conține date cu caracter personal, protejat de prevederile Regulamentului (UE) nr. 679/2016 și Legii 190/2018

Anexa Nr. 1 La Partea I

Teren

Nr cadastral	Suprafaţa (mp)*	Observaţii / Referinţe
	6.400	

* Suprafaţa este determinată in planul de proiecţie Stereo 70.

DETALII LINIARE IMOBIL

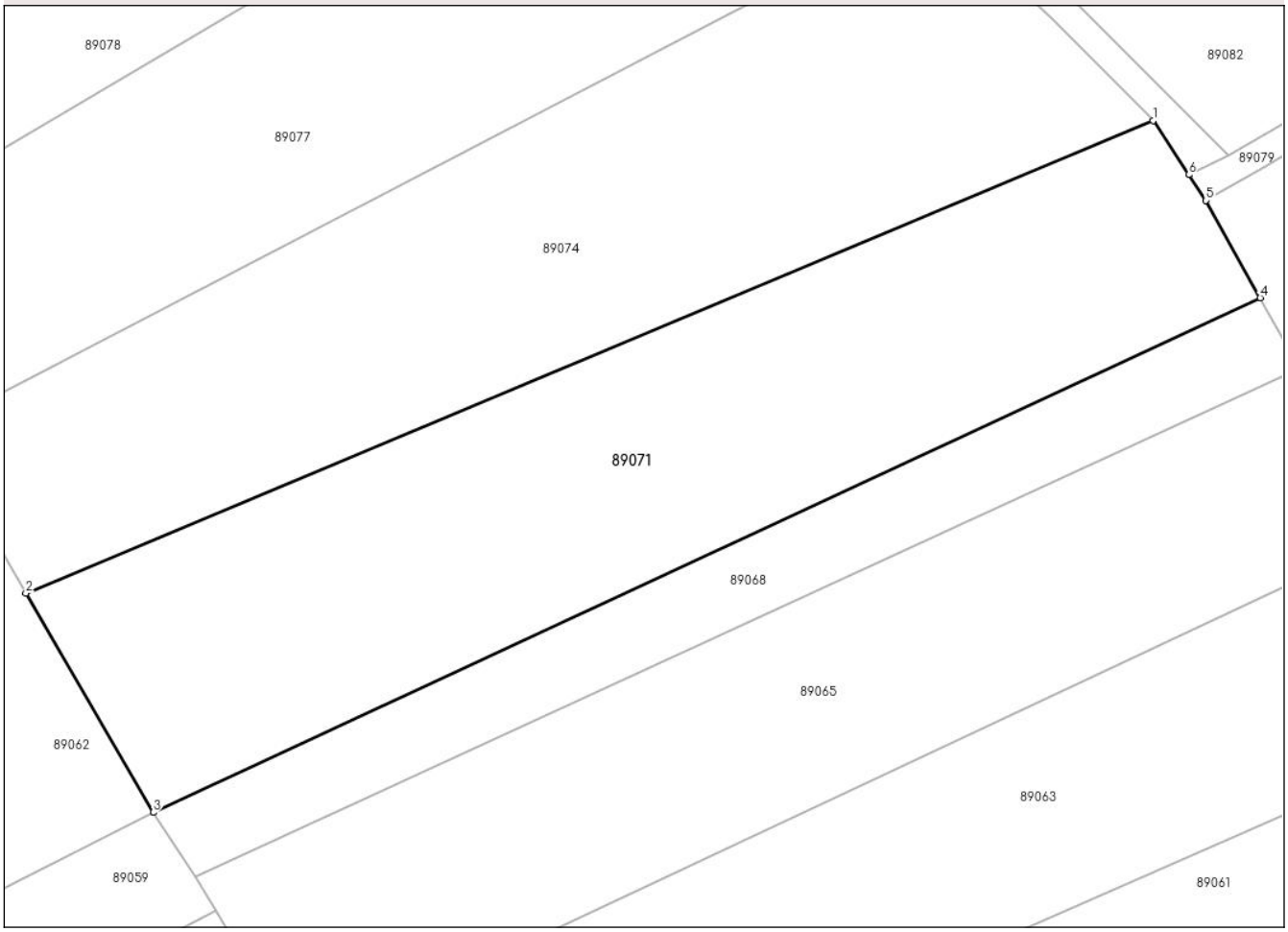

Date referitoare la teren

Crt	Categorie folosință	Intra vilan	Suprafaţa (mp)	Tarla	Parcelă	Nr. topo	Observaţii / Referinţe
1	arabil	NU	6.400	17	2877/8	-	

Lungime Segmente
1) Valorile lungimilor segmentelor sunt obţinute din proiecţie în plan.

Punct început	X / Y	Punct sfârşit	X / Y	Lungime segment (** (m)
1	491.263,294 515.240,587	2	491.092,659 515.169,126	184.994
2	491.092,659 515.169,126	3	491.111,956 515.135,99	38.345
3	491.111,956 515.135,99	4	491.279,522 515.213,816	184.757
4	491.279,522 515.213,816	5	491.271,278 515.228,529	16.865
5	491.271,278 515.228,529	6	491.268,703 515.232,418	4.664

Document care conține date cu caracter personal, protejat de prevederile Regulamentului (UE) nr. 679/2016 și Legii 190/2018

Punct început	X / Y	Punct sfârşit	X / Y	Lungime segment (** (m)
6	491.268,703 515.232,418	1	491.263,294 515.240,587	9.798

** Lungimile segmentelor sunt determinate în planul de proiecţie Stereo 70 şi sunt rotunjite la 1 milimetru.
*** Distanţa dintre puncte este formată din segmente cumulate ce sunt mai mici decât valoarea 1 milimetru.

Document care conține date cu caracter personal, protejat de prevederile Regulamentului (UE) nr. 679/2016 și Legii 190/2018

DATE DESPRE IMOBILUL NR. 89072

Oficiul de Cadastru şi Publicitate Imobiliară MUREȘ
Biroul de Cadastru şi Publicitate Imobiliară Sighișoara

A. Partea I. Descrierea imobilului

TEREN Extravilan

Adresa: Jud. Mureș, sat Daia,extravilan

Nr. Crt	Nr cadastral Nr. topografic	Suprafaţa* (mp)	Observaţii / Referinţe
A1	50337	2.000	Sector cadastral:89 Teren neimprejmuit;

B. Partea II. Proprietari şi acte

Inscrieri privitoare la dreptul de proprietate şi alte drepturi reale		Referinţe
4452 / 02/03/2011		
Act Notarial nr. Contract de vanzare cumparare nr. aut. 244, din 01/03/2011 emis de BNP PINTYA ANDREA;		
B3	Intabulare, drept de PROPRIETATEcumparare, dobandit prin Conventie, cota actuala 1/1	A1
	1) **SC AGRI TERENURI SA CU SEDIUL IN BUCURESTI , B-DUL PIERRE DE COUBERTIN NR 3- 5**, CIF: 9999999999999, etaj 5 camera 5 P, sect 2	
	OBSERVATII: ca bun social	

C. Partea III. SARCINI .

Inscrieri privind dezmembramintele dreptului de proprietate, drepturi reale de garanţie şi sarcini	Referinţe
NU SUNT	

Anexa Nr. 1 La Partea I

Teren

Nr cadastral	Suprafaţa (mp)*	Observaţii / Referinţe
50337	2.000	

* Suprafaţa este determinată in planul de proiecţie Stereo 70.

DETALII LINIARE IMOBIL

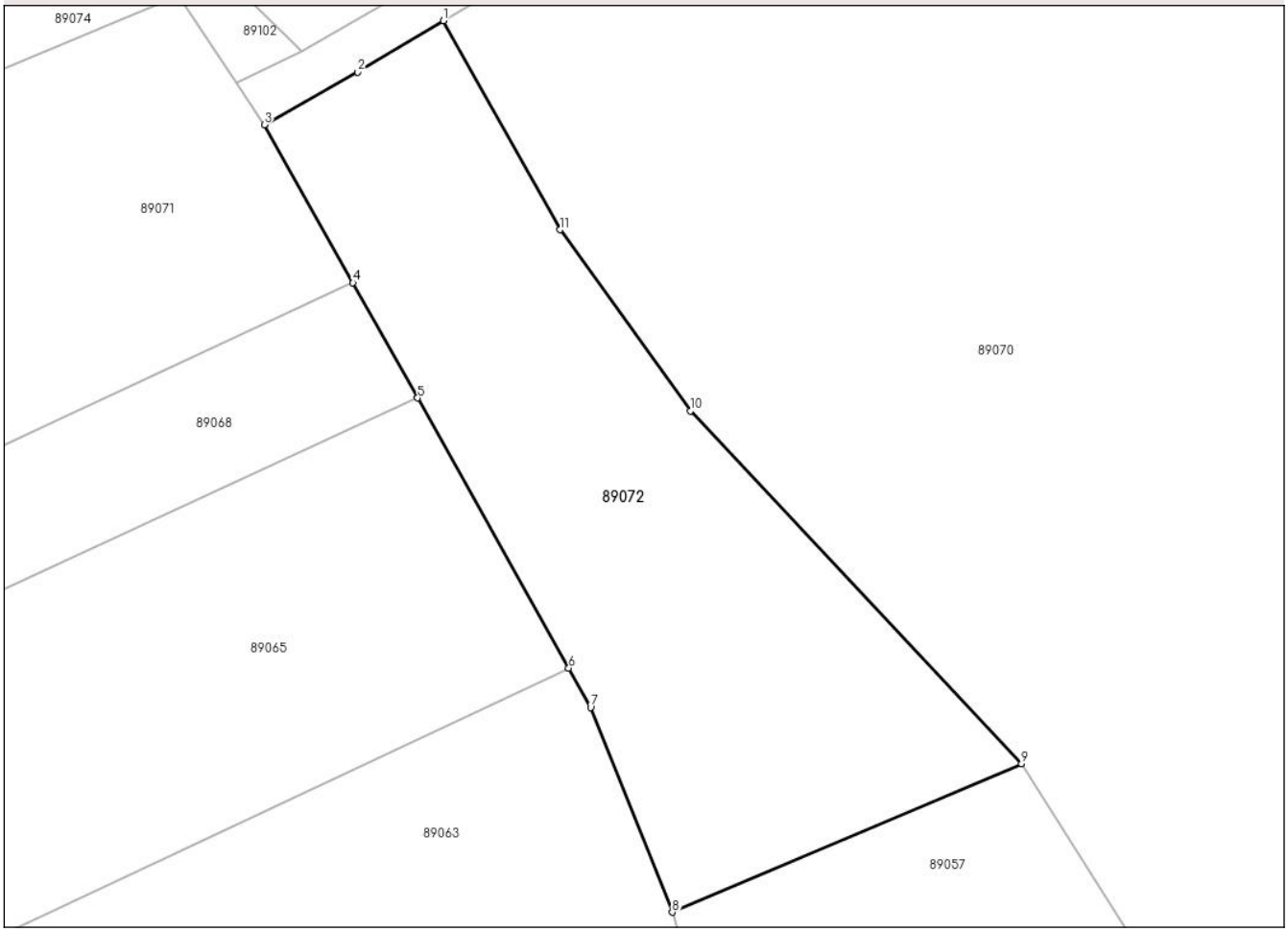

Date referitoare la teren

Crt	Categorie folosință	Intra vilan	Suprafaţa (mp)	Tarla	Parcelă	Nr. topo	Observaţii / Referinţe
1	faneata	NU	2.000	17	2876/2	-	

Lungime Segmente
1) Valorile lungimilor segmentelor sunt obţinute din proiecţie în plan.

Punct început	X / Y	Punct sfârşit	X / Y	Lungime segment (** (m)
1	491.287,934 515.238,208	2	491.279,975 515.233,429	9.284
2	491.279,975 515.233,429	3	491.271,278 515.228,529	9.982
3	491.271,278 515.228,529	4	491.279,522 515.213,816	16.865
4	491.279,522 515.213,816	5	491.285,544 515.203,07	12.318
5	491.285,544 515.203,07	6	491.299,64 515.177,913	28.837

Document care conține date cu caracter personal, protejat de prevederile Regulamentului (UE) nr. 679/2016 și Legii 190/2018

Punct început	X / Y	Punct sfârşit	X / Y	Lungime segment (** (m)
6	491.299,64 515.177,913	7	491.301,682 515.174,27	4.177
7	491.301,682 515.174,27	8	491.309,286 515.155,199	20.53
8	491.309,286 515.155,199	9	491.341,857 515.169,022	35.383
9	491.341,857 515.169,022	10	491.310,961 515.201,869	45.094
10	491.310,961 515.201,869	11	491.298,844 515.218,748	20.779
11	491.298,844 515.218,748	1	491.287,934 515.238,208	22.309

** Lungimile segmentelor sunt determinate în planul de proiecţie Stereo 70 şi sunt rotunjite la 1 milimetru.
*** Distanţa dintre puncte este formată din segmente cumulate ce sunt mai mici decât valoarea 1 milimetru.

Document care conține date cu caracter personal, protejat de prevederile Regulamentului (UE) nr. 679/2016 și Legii 190/2018

DATE DESPRE IMOBILUL NR. 89073

Oficiul de Cadastru şi Publicitate Imobiliară MUREȘ
Biroul de Cadastru şi Publicitate Imobiliară Sighișoara

A. Partea I. Descrierea imobilului

TEREN Extravilan

Adresa: Jud. Mureș

Nr. Crt	Nr cadastral Nr. topografic	Suprafaţa* (mp)	Observaţii / Referinţe
A1		15.200	Sector cadastral:89 Teren neimprejmuit;

B. Partea II. Proprietari şi acte

Inscrieri privitoare la dreptul de proprietate şi alte drepturi reale		Referinţe
/		
Act Administrativ nr. 8650, din 25/06/1999 emis de CJPSDPAT MURES (titlu de proprietate);		
B1	Intabulare, drept de PROPRIETATE, dobandit prin Reconstituire, cota actuala 1/1	A1
	1) **GHETI I AURELIA**, PROPRIETAR DECEDAT	

C. Partea III. SARCINI .

Inscrieri privind dezmembramintele dreptului de proprietate, drepturi reale de garanţie şi sarcini	Referinţe
NU SUNT	

Document care conține date cu caracter personal, protejat de prevederile Regulamentului (UE) nr. 679/2016 și Legii 190/2018

Anexa Nr. 1 La Partea I

Teren

Nr cadastral	Suprafaţa (mp)*	Observaţii / Referinţe
	15.200	

* Suprafaţa este determinată in planul de proiecţie Stereo 70.

DETALII LINIARE IMOBIL

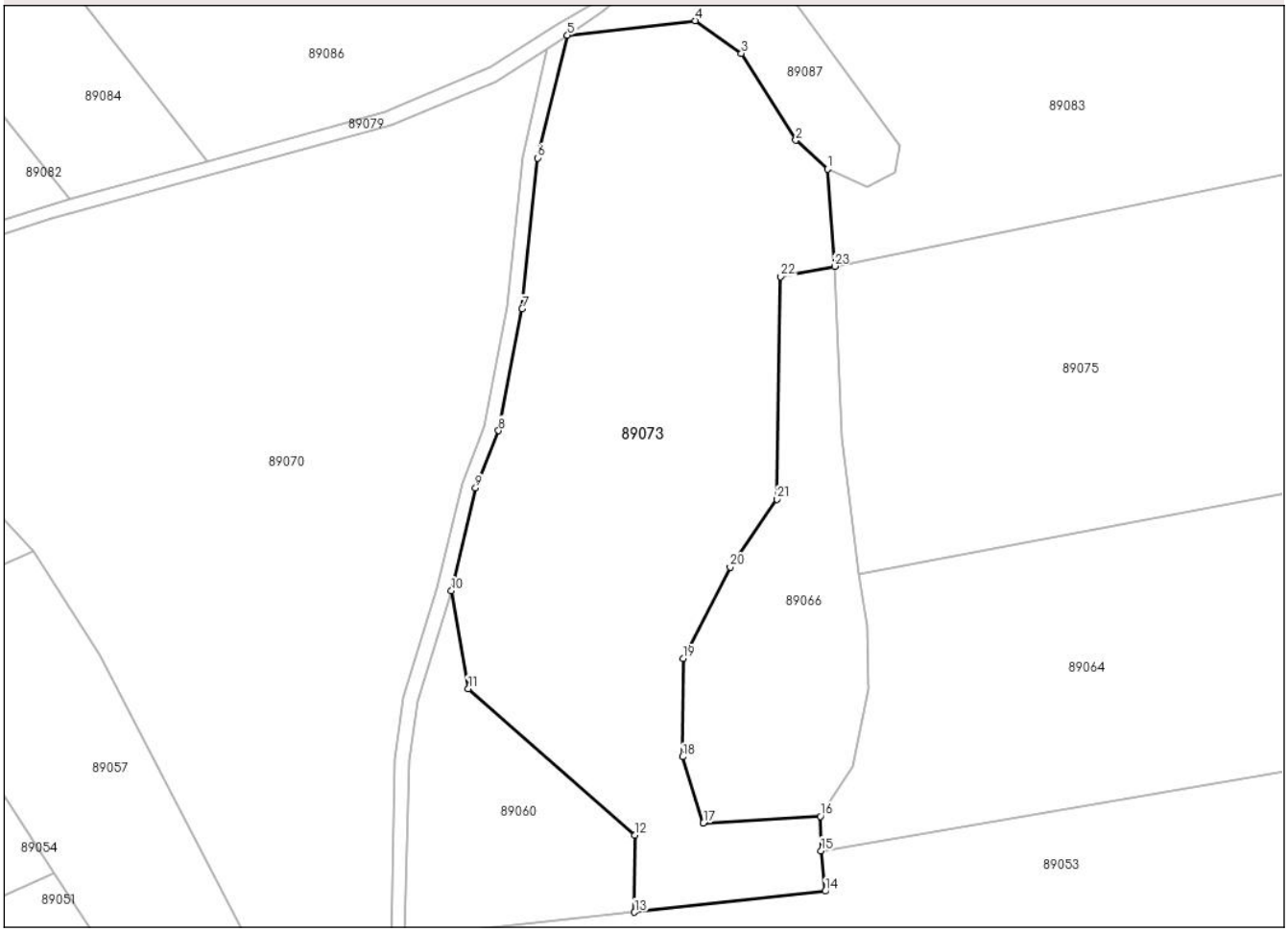

Date referitoare la teren

Crt	Categorie folosință	Intra vilan	Suprafaţa (mp)	Tarla	Parcelă	Nr. topo	Observaţii / Referinţe
1	arabil	NU	15.200	17	2837/36	-	

Lungime Segmente

1) Valorile lungimilor segmentelor sunt obţinute din proiecţie în plan.

Punct început	X / Y	Punct sfârşit	X / Y	Lungime segment (** (m)
1	491.556,912 515.272,499	2	491.548,228 515.280,308	11.678
3	491.533,507 515.303,847	4	491.520,994 515.312,674	15.314
5	491.486,39 515.308,72	6	491.478,258 515.275,513	34.189
7	491.474,118 515.234,676	8	491.467,732 515.201,732	33.557
9	491.461,476 515.186,225	10	491.454,958 515.158,396	28.582

Punct început	X / Y	Punct sfârşit	X / Y	Lungime segment (** (m)
2	491.548,228 515.280,308	3	491.533,507 515.303,847	27.764
4	491.520,994 515.312,674	5	491.486,39 515.308,72	34.829
6	491.478,258 515.275,513	7	491.474,118 515.234,676	41.047
8	491.467,732 515.201,732	9	491.461,476 515.186,225	16.721
10	491.454,958 515.158,396	11	491.459,501 515.131,921	26.862

Document care conține date cu caracter personal, protejat de prevederile Regulamentului (UE) nr. 679/2016 și Legii 190/2018

Punct început	X / Y	Punct sfârşit	X / Y	Lungime segment (** (m)
11	491.459,501 515.131,921	12	491.504,719 515.092,23	60.167
13	491.504,568 515.071,406	14	491.556,216 515.077,097	51.961
15	491.555,086 515.088,008	16	491.554,936 515.097,362	9.356
17	491.523,202 515.095,573	18	491.517,596 515.113,469	18.753
19	491.517,681 515.140,078	20	491.530,483 515.164,83	27.867
21	491.543,186 515.183,146	22	491.544,18 515.243,43	60.293
23	491.558,777 515.246,24	1	491.556,912 515.272,499	26.325

Punct început	X / Y	Punct sfârşit	X / Y	Lungime segment (** (m)
12	491.504,719 515.092,23	13	491.504,568 515.071,406	20.825
14	491.556,216 515.077,097	15	491.555,086 515.088,008	10.969
16	491.554,936 515.097,362	17	491.523,202 515.095,573	31.785
18	491.517,596 515.113,469	19	491.517,681 515.140,078	26.608
20	491.530,483 515.164,83	21	491.543,186 515.183,146	22.29
22	491.544,18 515.243,43	23	491.558,777 515.246,24	14.865

** Lungimile segmentelor sunt determinate în planul de proiecţie Stereo 70 şi sunt rotunjite la 1 milimetru.
*** Distanţa dintre puncte este formată din segmente cumulate ce sunt mai mici decât valoarea 1 milimetru.

Document care conține date cu caracter personal, protejat de prevederile Regulamentului (UE) nr. 679/2016 și Legii 190/2018

DATE DESPRE IMOBILUL NR. 89074

Oficiul de Cadastru şi Publicitate Imobiliară MUREȘ
Biroul de Cadastru şi Publicitate Imobiliară Sighișoara

A. Partea I. Descrierea imobilului

TEREN Extravilan

Adresa: Jud. Mureș

Nr. Crt	Nr cadastral Nr. topografic	Suprafaţa* (mp)	Observaţii / Referinţe
A1		6.400	Sector cadastral:89 Teren neimprejmuit;

B. Partea II. Proprietari şi acte

Inscrieri privitoare la dreptul de proprietate şi alte drepturi reale		Referinţe
/		
Act Administrativ nr. 8581, din 26/08/1998 emis de CJPSDPAT MURES (titlu de proprietate);		
B1	Intabulare, drept de PROPRIETATE, dobandit prin Constituire, cota actuala 1/1	A1
	1) **PRUNEANU A SEBASTIAN**	

C. Partea III. SARCINI .

Inscrieri privind dezmembramintele dreptului de proprietate, drepturi reale de garanţie şi sarcini	Referinţe
NU SUNT	

Document care conține date cu caracter personal, protejat de prevederile Regulamentului (UE) nr. 679/2016 și Legii 190/2018

Anexa Nr. 1 La Partea I

Teren

Nr cadastral	Suprafaţa (mp)*	Observaţii / Referinţe
	6.400	

* Suprafaţa este determinată in planul de proiecţie Stereo 70.

DETALII LINIARE IMOBIL

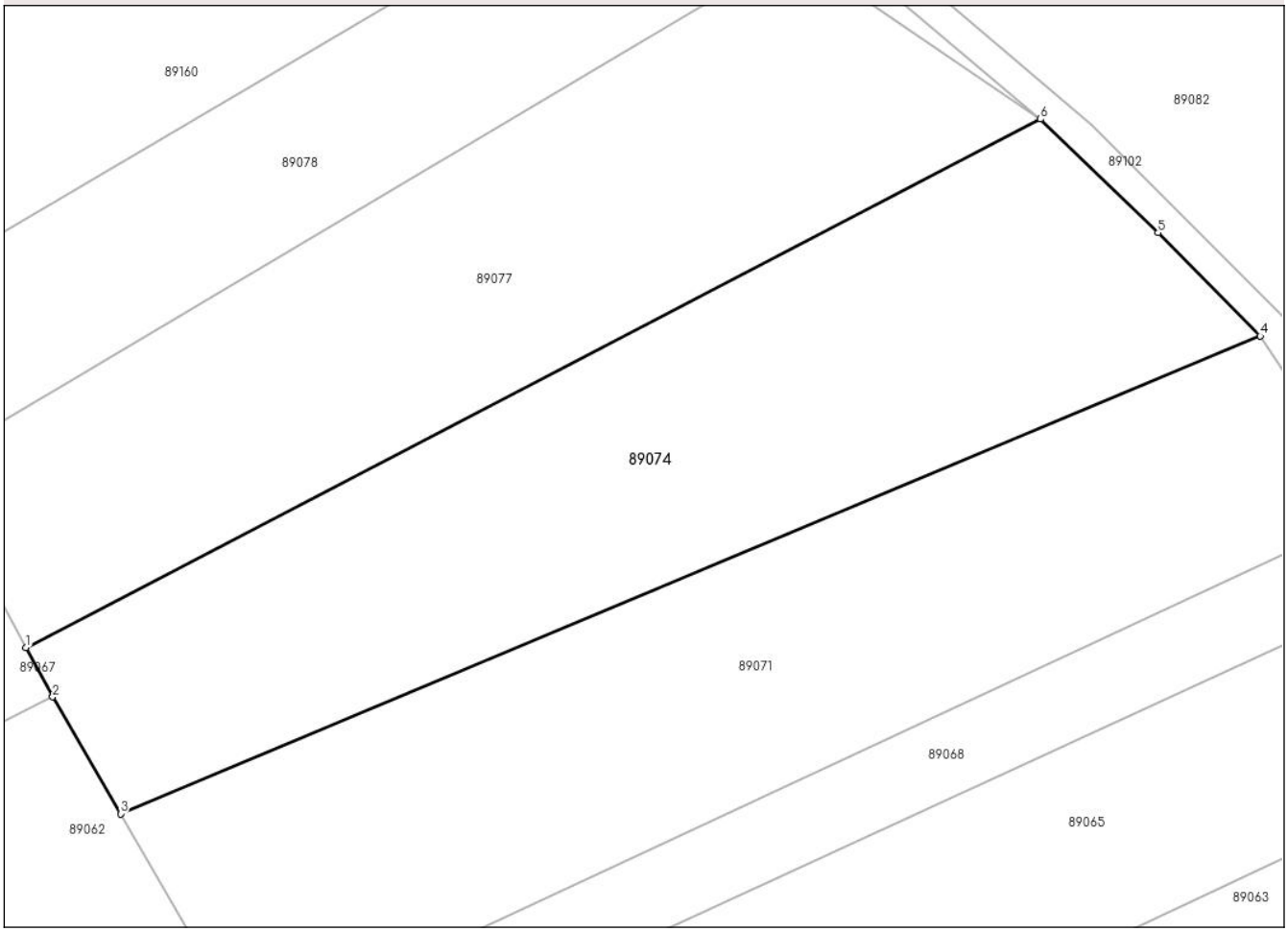

Date referitoare la teren

Crt	Categorie folosință	Intra vilan	Suprafaţa (mp)	Tarla	Parcelă	Nr. topo	Observaţii / Referinţe
1	arabil	NU	6.400	17	2877/9	-	

Lungime Segmente
1) Valorile lungimilor segmentelor sunt obţinute din proiecţie în plan.

Punct început	X / Y	Punct sfârşit	X / Y	Lungime segment (** (m)
1	491.078,488 515.194,002	2	491.082,484 515.186,599	8.413
2	491.082,484 515.186,599	3	491.092,659 515.169,126	20.219
3	491.092,659 515.169,126	4	491.263,294 515.240,587	184.994
4	491.263,294 515.240,587	5	491.247,981 515.256,01	21.734
5	491.247,981 515.256,01	6	491.230,381 515.273,018	24.475

Document care conține date cu caracter personal, protejat de prevederile Regulamentului (UE) nr. 679/2016 și Legii 190/2018

Punct început	X / Y	Punct sfârşit	X / Y	Lungime segment (** (m)
6	491.230,381 515.273,018	1	491.078,488 515.194,002	171.217

** Lungimile segmentelor sunt determinate în planul de proiecţie Stereo 70 şi sunt rotunjite la 1 milimetru.
*** Distanţa dintre puncte este formată din segmente cumulate ce sunt mai mici decât valoarea 1 milimetru.

Document care conține date cu caracter personal, protejat de prevederile Regulamentului (UE) nr. 679/2016 și Legii 190/2018

DATE DESPRE IMOBILUL NR. 89075

Oficiul de Cadastru şi Publicitate Imobiliară MUREȘ
Biroul de Cadastru şi Publicitate Imobiliară Sighișoara

A. Partea I. Descrierea imobilului

TEREN Extravilan

Adresa: Jud. Mureș

Nr. Crt	Nr cadastral Nr. topografic	Suprafaţa* (mp)	Observaţii / Referinţe
A1	52970	20.700	Sector cadastral:89 Teren neimprejmuit;

B. Partea II. Proprietari şi acte

Inscrieri privitoare la dreptul de proprietate şi alte drepturi reale		Referinţe
1164 / 20/01/2023		
Act Notarial nr. C.DON NR.7, din 20/01/2023 emis de Farcas Delia Mariana;		
B4	Intabulare, drept de PROPRIETATE, dobandit prin Conventie, cota actuala 1/1	A1
	1) **CIOLAN ADRIAN**, bun propriu	

C. Partea III. SARCINI .

Inscrieri privind dezmembramintele dreptului de proprietate, drepturi reale de garanţie şi sarcini	Referinţe
NU SUNT	

Anexa Nr. 1 La Partea I

Teren

Nr cadastral	Suprafaţa (mp)*	Observaţii / Referinţe
52970	20.700	

* Suprafaţa este determinată in planul de proiecţie Stereo 70.

DETALII LINIARE IMOBIL

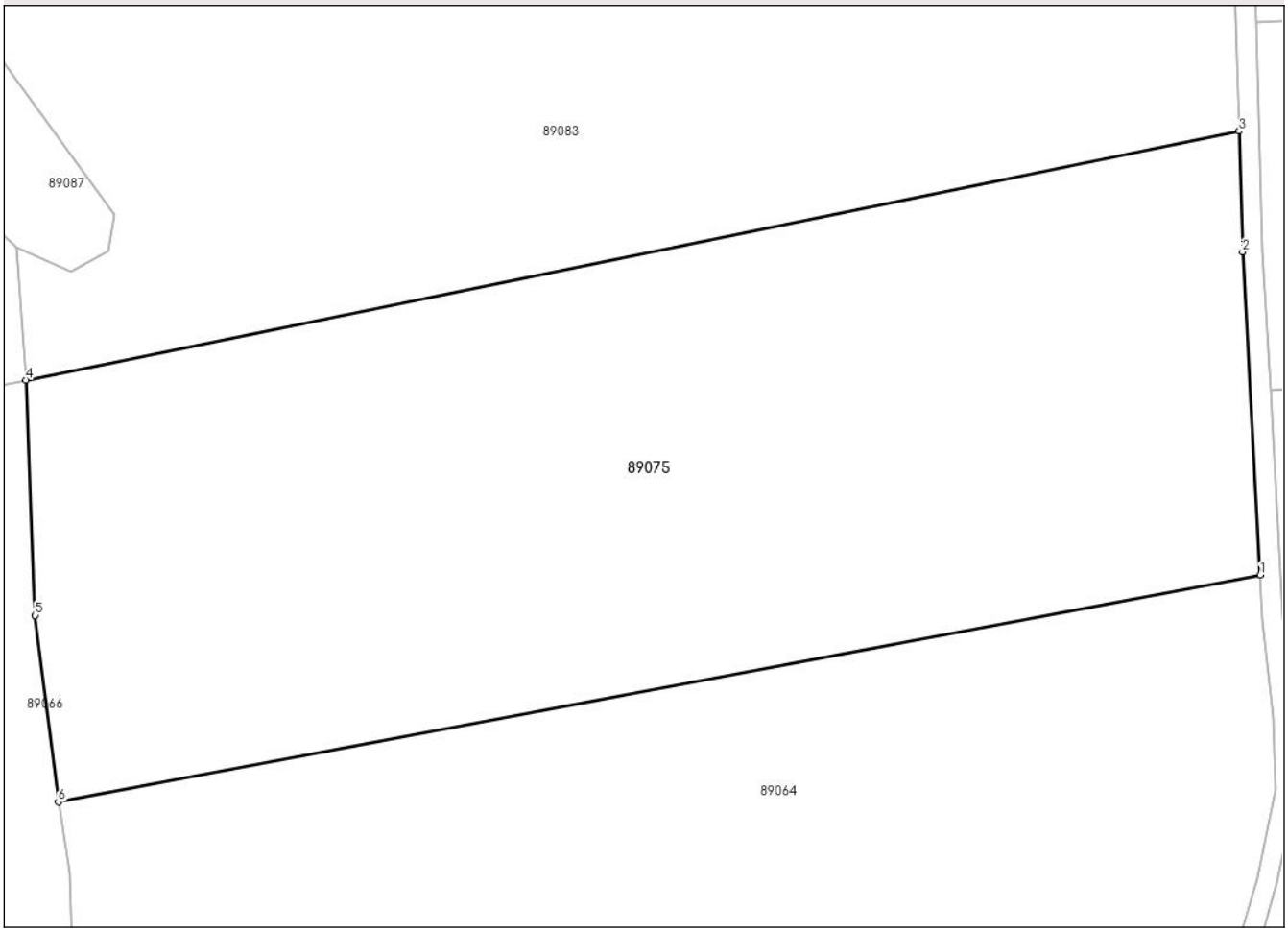

Date referitoare la teren

Crt	Categorie folosință	Intra vilan	Suprafaţa (mp)	Tarla	Parcelă	Nr. topo	Observaţii / Referinţe
1	arabil	NU	20.700	17	2873/19	-	Imobil inregistrat in planul cadastral fara localizare certa datorita lipsei planului parcelar

Lungime Segmente

1) Valorile lungimilor segmentelor sunt obţinute din proiecţie în plan.

Punct început	X / Y	Punct sfârşit	X / Y	Lungime segment (** (m)
1	491.802,744 515.207,738	2	491.799,254 515.271,522	63.879
2	491.799,254 515.271,522	3	491.798,582 515.295,388	23.875
3	491.798,582 515.295,388	4	491.558,777 515.246,24	244.789
4	491.558,777 515.246,24	5	491.560,596 515.199,768	46.509
5	491.560,596 515.199,768	6	491.565,168 515.162,96	37.091

Document care conține date cu caracter personal, protejat de prevederile Regulamentului (UE) nr. 679/2016 și Legii 190/2018

Punct început	X / Y	Punct sfârşit	X / Y	Lungime segment (** (m)
6	491.565,168 515.162,96	1	491.802,744 515.207,738	241.759

** Lungimile segmentelor sunt determinate în planul de proiecţie Stereo 70 şi sunt rotunjite la 1 milimetru.
*** Distanţa dintre puncte este formată din segmente cumulate ce sunt mai mici decât valoarea 1 milimetru.

Document care conține date cu caracter personal, protejat de prevederile Regulamentului (UE) nr. 679/2016 și Legii 190/2018

DATE DESPRE IMOBILUL NR. 89076

Oficiul de Cadastru şi Publicitate Imobiliară MUREȘ
Biroul de Cadastru şi Publicitate Imobiliară Sighișoara

A. Partea I. Descrierea imobilului

TEREN Extravilan

Adresa: Jud. Mureș

Nr. Crt	Nr cadastral Nr. topografic	Suprafaţa* (mp)	Observaţii / Referinţe
A1		9.796	Sector cadastral:89 Teren neimprejmuit;

B. Partea II. Proprietari şi acte

Inscrieri privitoare la dreptul de proprietate şi alte drepturi reale		Referinţe
/		
Act Normativ nr. 7, din 13/03/1996 emis de PARLAMENTUL ROMANIEI (lege);		
B1	Inscrierea posesiei, drept de PROPRIETATE, dobandit prin Constituire, cota actuala 1/1	A1
	1) **NEIDENTIFICAT NEIDENTIFICAT**	
B2	SE NOTEAZA MENTIUNEA PROPRIETAR NEIDENTIFICAT, REZERVA COMISIEI LOCALE DE FOND FUNCIAR	A1

C. Partea III. SARCINI .

Inscrieri privind dezmembramintele dreptului de proprietate, drepturi reale de garanţie şi sarcini	Referinţe
NU SUNT	

Document care conține date cu caracter personal, protejat de prevederile Regulamentului (UE) nr. 679/2016 și Legii 190/2018

Anexa Nr. 1 La Partea I

Teren

Nr cadastral	Suprafaţa (mp)*	Observaţii / Referinţe
	9.796	

* Suprafaţa este determinată in planul de proiecţie Stereo 70.

DETALII LINIARE IMOBIL

Date referitoare la teren

Crt	Categorie folosință	Intra vilan	Suprafaţa (mp)	Tarla	Parcelă	Nr. topo	Observaţii / Referinţe
1	arabil	NU	9.796	17	2837	-	

Lungime Segmente
1) Valorile lungimilor segmentelor sunt obţinute din proiecţie în plan.

Punct început	X / Y	Punct sfârşit	X / Y	Lungime segment (** (m)
1	491.116,289 515.385,788	2	491.104,719 515.396,983	16.099
2	491.104,719 515.396,983	3	490.919,161 515.272,696	223.336
3	490.919,161 515.272,696	4	490.895,643 515.262,084	25.801
4	490.895,643 515.262,084	5	490.779,978 515.235,49	118.683
5	490.779,978 515.235,49	6	490.808,398 515.183,768	59.015

Document care conține date cu caracter personal, protejat de prevederile Regulamentului (UE) nr. 679/2016 și Legii 190/2018

Punct început	X / Y	Punct sfârşit	X / Y	Lungime segment (** (m)
6	490.808,398 515.183,768	7	490.967,808 515.277,256	184.802
7	490.967,808 515.277,256	1	491.116,289 515.385,788	183.918

** Lungimile segmentelor sunt determinate în planul de proiecţie Stereo 70 şi sunt rotunjite la 1 milimetru.
*** Distanţa dintre puncte este formată din segmente cumulate ce sunt mai mici decât valoarea 1 milimetru.

Document care conține date cu caracter personal, protejat de prevederile Regulamentului (UE) nr. 679/2016 și Legii 190/2018

DATE DESPRE IMOBILUL NR. 89077

Oficiul de Cadastru şi Publicitate Imobiliară MUREȘ
Biroul de Cadastru şi Publicitate Imobiliară Sighișoara

A. Partea I. Descrierea imobilului

TEREN Extravilan

Adresa: Jud. Mureș

Nr. Crt	Nr cadastral Nr. topografic	Suprafaţa* (mp)	Observaţii / Referinţe
A1		5.700	Sector cadastral:89 Teren neimprejmuit;

B. Partea II. Proprietari şi acte

Inscrieri privitoare la dreptul de proprietate şi alte drepturi reale		Referinţe
/		
Act Administrativ nr. 8573, din 04/08/1998 emis de CJPSDPAT MURES (titlu de proprietate);		
B1	Intabulare, drept de PROPRIETATE, dobandit prin Constituire, cota actuala 1/1	A1
	1) **FAGHI I IOAN**	

C. Partea III. SARCINI .

Inscrieri privind dezmembramintele dreptului de proprietate, drepturi reale de garanţie şi sarcini	Referinţe
NU SUNT	

Document care conține date cu caracter personal, protejat de prevederile Regulamentului (UE) nr. 679/2016 și Legii 190/2018

Anexa Nr. 1 La Partea I

Teren

Nr cadastral	Suprafaţa (mp)*	Observaţii / Referinţe
	5.700	

* Suprafaţa este determinată in planul de proiecţie Stereo 70.

DETALII LINIARE IMOBIL

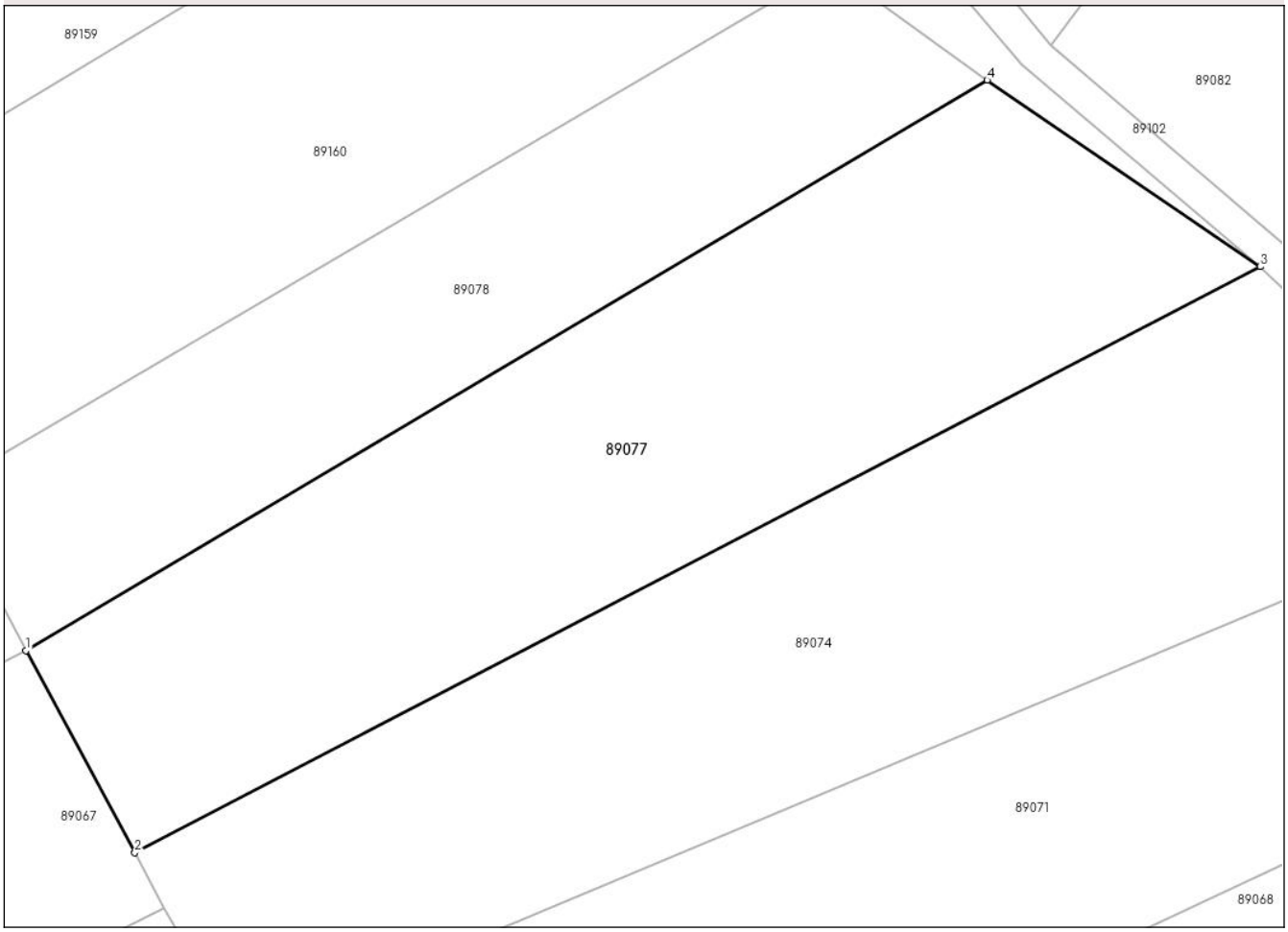

Date referitoare la teren

Crt	Categorie folosință	Intra vilan	Suprafaţa (mp)	Tarla	Parcelă	Nr. topo	Observaţii / Referinţe
1	arabil	NU	5.700	17	2877/10	-	

Lungime Segmente
1) Valorile lungimilor segmentelor sunt obţinute din proiecţie în plan.

Punct început	X / Y	Punct sfârşit	X / Y	Lungime segment (** (m)
1	491.063,781 515.221,242	2	491.078,488 515.194,002	30.957
2	491.078,488 515.194,002	3	491.230,381 515.273,018	171.217
3	491.230,381 515.273,018	4	491.193,524 515.298,183	44.629
4	491.193,524 515.298,183	1	491.063,781 515.221,242	150.842

**** Lungimile segmentelor sunt determinate în planul de proiecţie Stereo 70 şi sunt rotunjite la 1 milimetru.**

Document care conține date cu caracter personal, protejat de prevederile Regulamentului (UE) nr. 679/2016 și Legii 190/2018

***** Distanţa dintre puncte este formată din segmente cumulate ce sunt mai mici decât valoarea 1 milimetru.**

DATE DESPRE IMOBILUL NR. 89078

Oficiul de Cadastru şi Publicitate Imobiliară MUREȘ
Biroul de Cadastru şi Publicitate Imobiliară Sighișoara

A. Partea I. Descrierea imobilului

TEREN Extravilan

Adresa: Jud. Mureș

Nr. Crt	Nr cadastral Nr. topografic	Suprafaţa* (mp)	Observaţii / Referinţe
A1		3.500	Sector cadastral:89 Teren neimprejmuit;

B. Partea II. Proprietari şi acte

Inscrieri privitoare la dreptul de proprietate şi alte drepturi reale		Referinţe
/		
Act Administrativ nr. 8574, din 26/08/1998 emis de CJPSDPAT MURES (titlu de proprietate);		
B1	Intabulare, drept de PROPRIETATE, dobandit prin Constituire, cota actuala 1/1	A1
	1) **SANTA L VASILE**	

C. Partea III. SARCINI .

Inscrieri privind dezmembramintele dreptului de proprietate, drepturi reale de garanţie şi sarcini	Referinţe
NU SUNT	

Document care conține date cu caracter personal, protejat de prevederile Regulamentului (UE) nr. 679/2016 și Legii 190/2018

Anexa Nr. 1 La Partea I

Teren

Nr cadastral	Suprafaţa (mp)*	Observaţii / Referinţe
	3.500	

* Suprafaţa este determinată in planul de proiecţie Stereo 70.

DETALII LINIARE IMOBIL

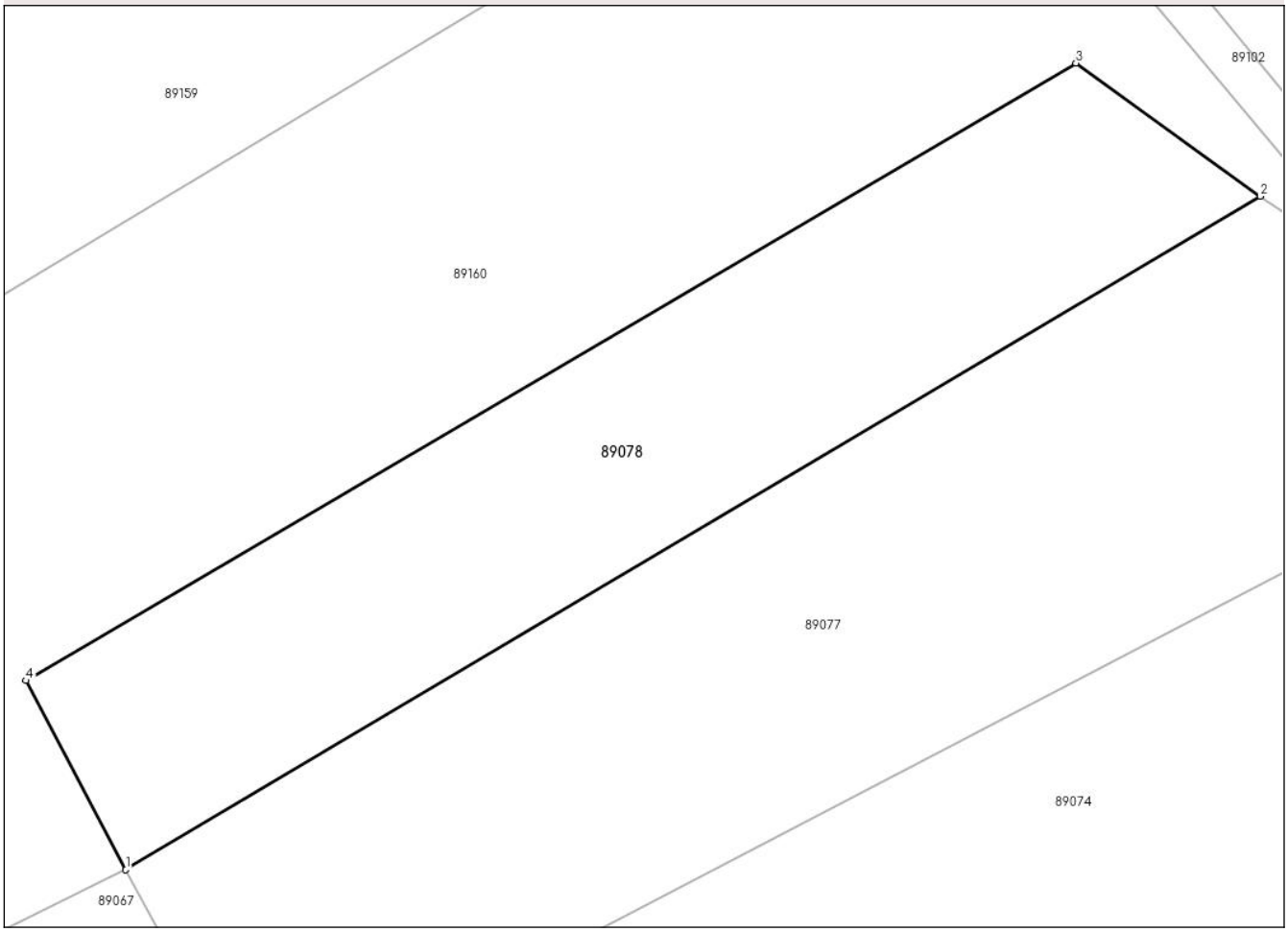

Date referitoare la teren

Crt	Categorie folosință	Intra vilan	Suprafaţa (mp)	Tarla	Parcelă	Nr. topo	Observaţii / Referinţe
1	arabil	NU	3.500	17	2877/3	-	

Lungime Segmente
1) Valorile lungimilor segmentelor sunt obţinute din proiecţie în plan.

Punct început	X / Y	Punct sfârşit	X / Y	Lungime segment (** (m)
1	491.063,781 515.221,242	2	491.193,524 515.298,183	150.842
2	491.193,524 515.298,183	3	491.172,434 515.313,4	26.007
3	491.172,434 515.313,4	4	491.052,35 515.242,87	139.265
4	491.052,35 515.242,87	1	491.063,781 515.221,242	24.462

**** Lungimile segmentelor sunt determinate în planul de proiecţie Stereo 70 şi sunt rotunjite la 1 milimetru.**

Document care conține date cu caracter personal, protejat de prevederile Regulamentului (UE) nr. 679/2016 și Legii 190/2018

***** Distanţa dintre puncte este formată din segmente cumulate ce sunt mai mici decât valoarea 1 milimetru.**

DATE DESPRE IMOBILUL NR. 89079

Oficiul de Cadastru şi Publicitate Imobiliară MUREȘ
Biroul de Cadastru şi Publicitate Imobiliară Sighișoara

A. Partea I. Descrierea imobilului

TEREN Extravilan

Adresa: Jud. Mureș

Nr. Crt	Nr cadastral Nr. topografic	Suprafaţa* (mp)	Observaţii / Referinţe
A1		2.923	Sector cadastral:89 Teren neimprejmuit;

B. Partea II. Proprietari şi acte

Inscrieri privitoare la dreptul de proprietate şi alte drepturi reale		Referinţe
/		
Act Administrativ nr. 59, din 27/08/2024 emis de PRIMARIA COMUNEI APOLD;		
B1	Intabulare, drept de PROPRIETATE, dobandit prin Lege, cota actuala 1/1	A1
	1) **COMUNA APOLD**, CIF:5961779	

C. Partea III. SARCINI .

Inscrieri privind dezmembramintele dreptului de proprietate, drepturi reale de garanţie şi sarcini	Referinţe
NU SUNT	

Document care conține date cu caracter personal, protejat de prevederile Regulamentului (UE) nr. 679/2016 și Legii 190/2018

Anexa Nr. 1 La Partea I

Teren

Nr cadastral	Suprafaţa (mp)*	Observaţii / Referinţe
	2.923	

* Suprafaţa este determinată in planul de proiecţie Stereo 70.

DETALII LINIARE IMOBIL

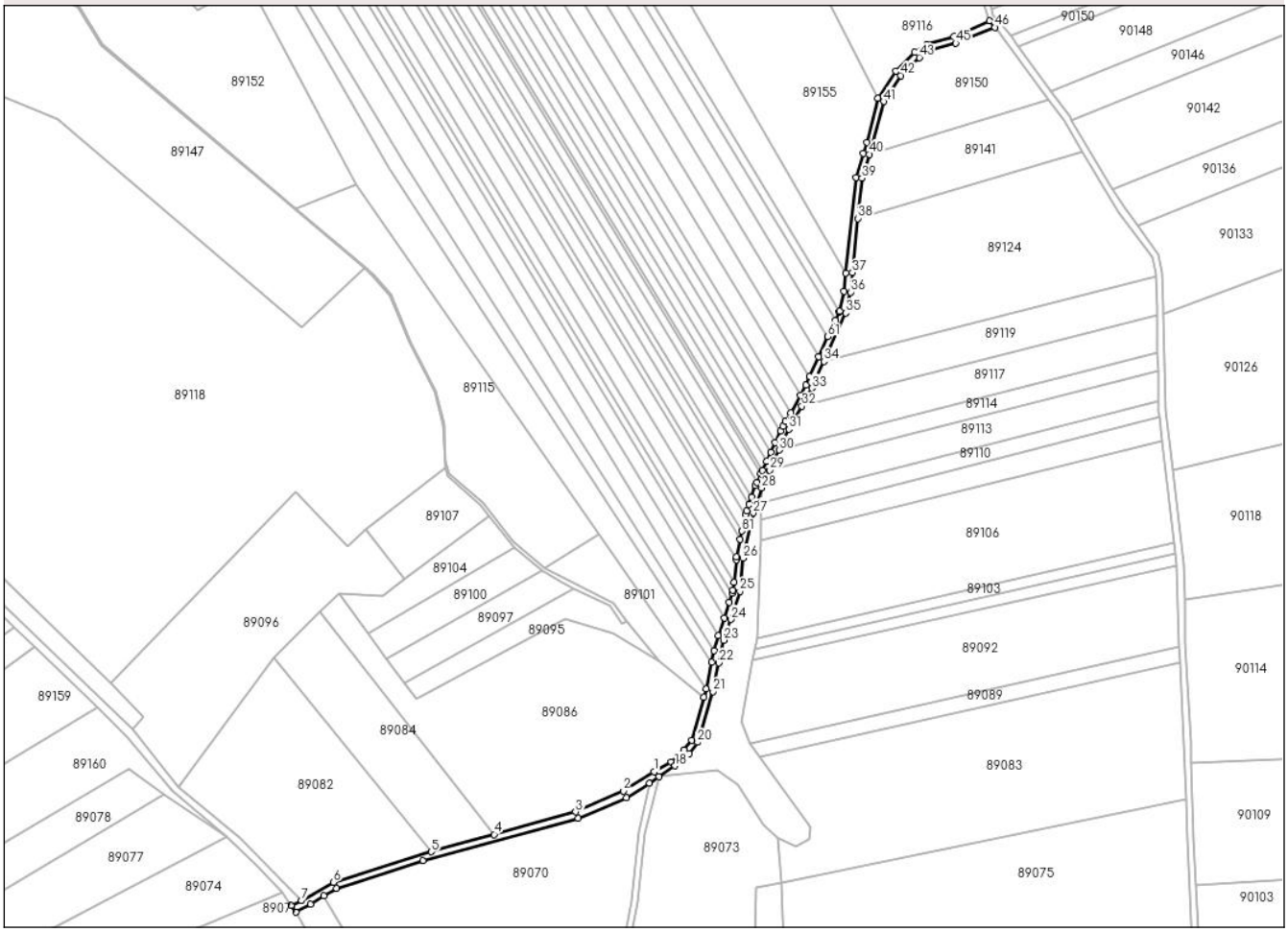

Date referitoare la teren

Crt	Categorie folosință	Intra vilan	Suprafaţa (mp)	Tarla	Parcelă	Nr. topo	Observaţii / Referinţe
1	drum	NU	2.923	17	2874/1	-	

Lungime Segmente

1) Valorile lungimilor segmentelor sunt obţinute din proiecţie în plan.

Punct început	X / Y	Punct sfârşit	X / Y	Lungime segment
1	491.483,622 515.311,628	2	491.465,298 515.300,275	21.556
4	491.388,837 515.274,585	5	491.351,587 515.264,326	38.637
7	491.274,71 515.235,318	8	491.268,703 515.232,418	6.671
10	491.279,975 515.233,429	11	491.287,934 515.238,208	9.284
13	491.346,626 515.259,097	14	491.438,651 515.284,263	95.404
16	491.480,683 515.305,034	17	491.486,39 515.308,72	6.794

Punct început	X / Y	Punct sfârşit	X / Y	Lungime segment
2	491.465,298 515.300,275	3	491.437,082 515.287,872	30.821
5	491.351,587 515.264,326	6	491.293,627 515.246,296	60.7
8	491.268,703 515.232,418	9	491.271,278 515.228,529	4.664
11	491.287,934 515.238,208	12	491.295,468 515.242,731	8.787
14	491.438,651 515.284,263	15	491.467,088 515.296,254	30.861
17	491.486,39 515.308,72	18	491.495,986 515.315,114	11.53

Punct început	X / Y	Punct sfârşit	X / Y	Lungime segment
3	491.437,082 515.287,872	4	491.388,837 515.274,585	50.041
6	491.293,627 515.246,296	7	491.274,71 515.235,318	21.872
9	491.271,278 515.228,529	10	491.279,975 515.233,429	9.982
12	491.295,468 515.242,731	13	491.346,626 515.259,097	53.713
15	491.467,088 515.296,254	16	491.480,683 515.305,034	16.185
18	491.495,986 515.315,114	19	491.504,285 515.322,528	11.129

Document care conține date cu caracter personal, protejat de prevederile Regulamentului (UE) nr. 679/2016 și Legii 190/2018

Punct început	X / Y	Punct sfârşit	X / Y	Lungime segment
19	491.504,285 515.322,528	20	491.509,4 515.329,082	8.313
22	491.522,016 515.376,144	23	491.524,723 515.389,482	13.61
25	491.534,335 515.418,512	26	491.536,309 515.438,108	19.695
28	491.547,318 515.479,632	29	491.552,207 515.490,107	11.559
31	491.563,511 515.514,327	32	491.571,141 515.528,044	15.696
34	491.584,269 515.554,54	35	491.597,253 515.583,054	31.331
37	491.601,031 515.607,09	38	491.604,339 515.639,089	32.169
40	491.611,221 515.677,059	41	491.619,648 515.708,345	32.401
43	491.640,672 515.734,346	44	491.646,771 515.738,602	7.437
46	491.685,409 515.752,217	47	491.682,232 515.756,137	5.046
49	491.645,054 515.742,281	50	491.638,099 515.737,429	8.481
52	491.616,168 515.710,338	53	491.609,567 515.684,247	26.913
55	491.603,382 515.663,357	56	491.597,003 515.606,921	56.795
58	491.593,442 515.584,336	59	491.593,204 515.583,813	0.575
61	491.586,586 515.569,279	62	491.581,15 515.557,343	13.116
64	491.573,425 515.540,378	65	491.570,186 515.534,556	6.663
67	491.561,45 515.518,851	68	491.559,946 515.516,147	3.094
70	491.555,365 515.506,331	71	491.552,779 515.500,79	6.114
73	491.547,708 515.489,926	74	491.546,854 515.488,095	2.02
76	491.543,604 515.481,134	77	491.541,202 515.474,154	7.381
79	491.538,366 515.465,918	80	491.537,893 515.463,78	2.19
82	491.534,686 515.449,289	83	491.532,352 515.438,743	10.801
85	491.530,834 515.423,664	86	491.530,392 515.419,276	4.41
88	491.528,137 515.411,98	89	491.525,275 515.402,718	9.694
91	491.519,186 515.383,204	92	491.517,688 515.376,653	6.72
94	491.512,929 515.355,776	95	491.505,868 515.330,231	26.502
97	491.493,709 515.317,448	1	491.483,622 515.311,628	11.646

Punct început	X / Y	Punct sfârşit	X / Y	Lungime segment
20	491.509,4 515.329,082	21	491.518,552 515.359,088	31.371
23	491.524,723 515.389,482	24	491.529,196 515.401,798	13.103
26	491.536,309 515.438,108	27	491.542,222 515.464,831	27.369
29	491.552,207 515.490,107	30	491.557,81 515.502,113	13.25
32	491.571,141 515.528,044	33	491.576,999 515.538,574	12.05
35	491.597,253 515.583,054	36	491.600,047 515.595,424	12.683
38	491.604,339 515.639,089	39	491.606,808 515.662,965	24.003
41	491.619,648 515.708,345	42	491.629,9 515.723,65	18.421
44	491.646,771 515.738,602	45	491.662,346 515.742,812	16.134
47	491.682,232 515.756,137	48	491.661,064 515.746,609	23.213
50	491.638,099 515.737,429	51	491.626,798 515.726,207	15.926
53	491.609,567 515.684,247	54	491.607,576 515.677,522	7.014
56	491.597,003 515.606,921	57	491.596,084 515.596,036	10.924
59	491.593,204 515.583,813	60	491.590,974 515.578,916	5.381
62	491.581,15 515.557,343	63	491.575,8 515.545,594	12.91
65	491.570,186 515.534,556	66	491.564,424 515.524,196	11.854
68	491.559,946 515.516,147	69	491.558,646 515.513,363	3.073
71	491.552,779 515.500,79	72	491.550,227 515.495,323	6.034
74	491.546,854 515.488,095	75	491.544,376 515.482,787	5.857
77	491.541,202 515.474,154	78	491.539,702 515.469,798	4.607
80	491.537,893 515.463,78	81	491.535,744 515.454,066	9.949
83	491.532,352 515.438,743	84	491.532,195 515.437,181	1.569
86	491.530,392 515.419,276	87	491.529,778 515.417,29	2.078
89	491.525,275 515.402,718	90	491.521,486 515.392,288	11.097
92	491.517,688 515.376,653	93	491.514,285 515.360,679	16.333
95	491.505,868 515.330,231	96	491.501,282 515.324,529	7.318

Punct început	X / Y	Punct sfârşit	X / Y	Lungime segment
21	491.518,552 515.359,088	22	491.522,016 515.376,144	17.404
24	491.529,196 515.401,798	25	491.534,335 515.418,512	17.486
27	491.542,222 515.464,831	28	491.547,318 515.479,632	15.654
30	491.557,81 515.502,113	31	491.563,511 515.514,327	13.478
33	491.576,999 515.538,574	34	491.584,269 515.554,54	17.543
36	491.600,047 515.595,424	37	491.601,031 515.607,09	11.707
39	491.606,808 515.662,965	40	491.611,221 515.677,059	14.769
42	491.629,9 515.723,65	43	491.640,672 515.734,346	15.181
45	491.662,346 515.742,812	46	491.685,409 515.752,217	24.906
48	491.661,064 515.746,609	49	491.645,054 515.742,281	16.585
51	491.626,798 515.726,207	52	491.616,168 515.710,338	19.1
54	491.607,576 515.677,522	55	491.603,382 515.663,357	14.772
57	491.596,084 515.596,036	58	491.593,442 515.584,336	11.994
60	491.590,974 515.578,916	61	491.586,586 515.569,279	10.589
63	491.575,8 515.545,594	64	491.573,425 515.540,378	5.731
66	491.564,424 515.524,196	67	491.561,45 515.518,851	6.116
69	491.558,646 515.513,363	70	491.555,365 515.506,331	7.76
72	491.550,227 515.495,323	73	491.547,708 515.489,926	5.956
75	491.544,376 515.482,787	76	491.543,604 515.481,134	1.825
78	491.539,702 515.469,798	79	491.538,366 515.465,918	4.104
81	491.535,744 515.454,066	82	491.534,686 515.449,289	4.893
84	491.532,195 515.437,181	85	491.530,834 515.423,664	13.586
87	491.529,778 515.417,29	88	491.528,137 515.411,98	5.558
90	491.521,486 515.392,288	91	491.519,186 515.383,204	9.371
93	491.514,285 515.360,679	94	491.512,929 515.355,776	5.087
96	491.501,282 515.324,529	97	491.493,709 515.317,448	10.367

**** Lungimile segmentelor sunt determinate în planul de proiecţie Stereo 70 şi sunt rotunjite la 1 milimetru.**
***** Distanţa dintre puncte este formată din segmente cumulate ce sunt mai mici decât valoarea 1 milimetru.**

Document care conține date cu caracter personal, protejat de prevederile Regulamentului (UE) nr. 679/2016 și Legii 190/2018

DATE DESPRE IMOBILUL NR. 89080

Oficiul de Cadastru şi Publicitate Imobiliară MUREȘ
Biroul de Cadastru şi Publicitate Imobiliară Sighișoara

A. Partea I. Descrierea imobilului

TEREN Extravilan

Adresa: Jud. Mureș

Nr. Crt	Nr cadastral Nr. topografic	Suprafaţa* (mp)	Observaţii / Referinţe
A1		7.000	Sector cadastral:89 Teren neimprejmuit;

B. Partea II. Proprietari şi acte

Inscrieri privitoare la dreptul de proprietate şi alte drepturi reale		Referinţe
/		
Act Administrativ nr. 8746, din 26/02/2002 emis de CJPSDPAT MURES (titlu de proprietate);		
B1	Intabulare, drept de PROPRIETATE, dobandit prin Constituire, cota actuala 1/1	A1
	1) **SOSOI NICOLAE-ZAHRIE**	

C. Partea III. SARCINI .

Inscrieri privind dezmembramintele dreptului de proprietate, drepturi reale de garanţie şi sarcini	Referinţe
NU SUNT	

Anexa Nr. 1 La Partea I

Teren

Nr cadastral	Suprafaţa (mp)*	Observaţii / Referinţe
	7.000	

* Suprafaţa este determinată in planul de proiecţie Stereo 70.

DETALII LINIARE IMOBIL

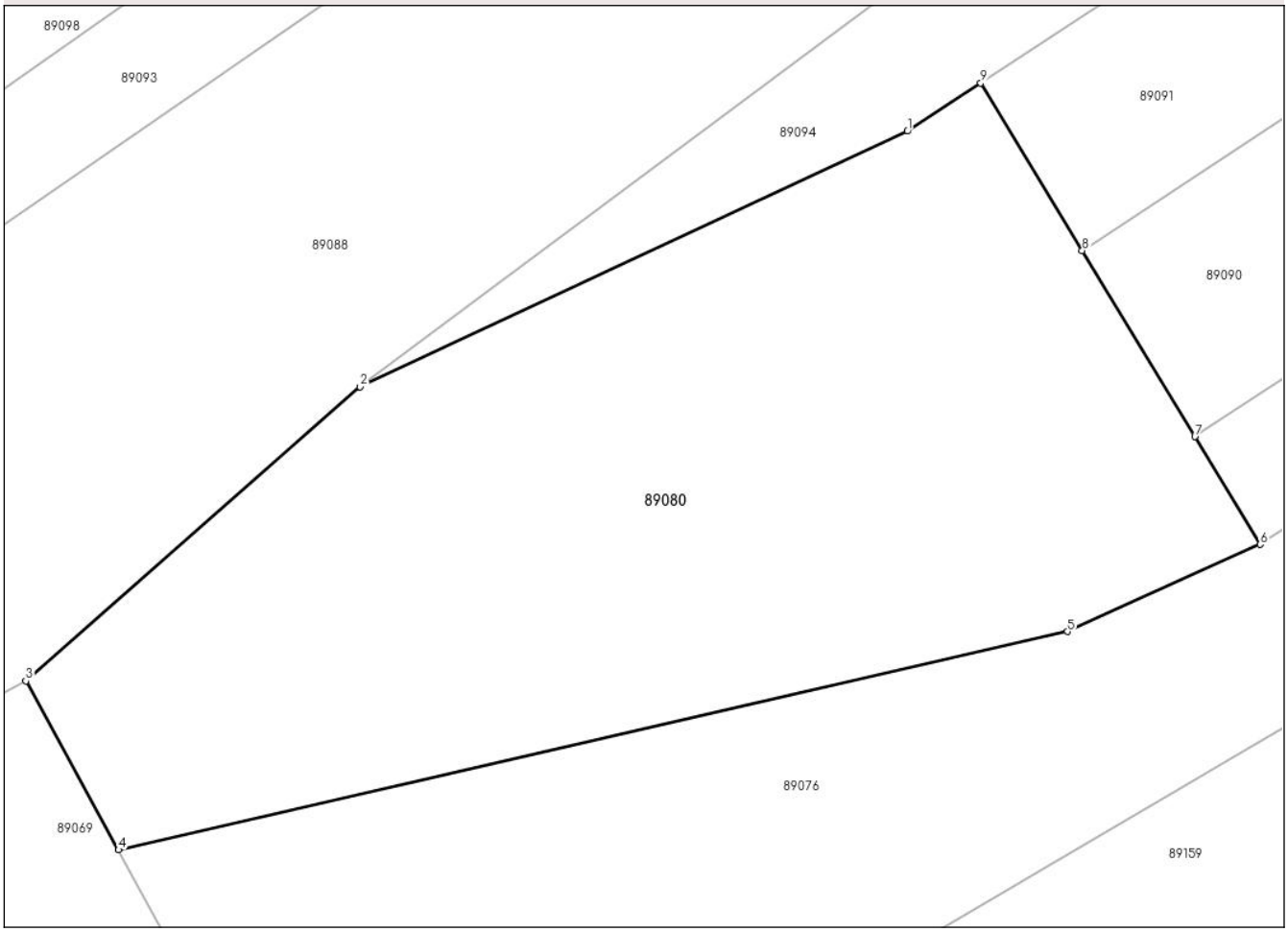

Date referitoare la teren

Crt	Categorie folosință	Intra vilan	Suprafaţa (mp)	Tarla	Parcelă	Nr. topo	Observaţii / Referinţe
1	arabil	NU	1.600	17	2837/10	-	
2	arabil	NU	1.100	17	2837/11	-	
3	faneata	NU	4.300	17	2832/1/1	-	

Lungime Segmente
1) Valorile lungimilor segmentelor sunt obţinute din proiecţie în plan.

Punct început	X / Y	Punct sfârşit	X / Y	Lungime segment (** (m)
1	490.876,156 515.323,014	2	490.809,397 515.291,893	73.657
2	490.809,397 515.291,893	3	490.768,674 515.256,063	54.242
3	490.768,674 515.256,063	4	490.779,978 515.235,49	23.474
4	490.779,978 515.235,49	5	490.895,643 515.262,084	118.683

Document care conține date cu caracter personal, protejat de prevederile Regulamentului (UE) nr. 679/2016 și Legii 190/2018

Punct început	X / Y	Punct sfârşit	X / Y	Lungime segment (** (m)
5	490.895,643 515.262,084	6	490.919,161 515.272,696	25.801
6	490.919,161 515.272,696	7	490.911,202 515.285,824	15.353
7	490.911,202 515.285,824	8	490.897,457 515.308,496	26.514
8	490.897,457 515.308,496	9	490.885,091 515.328,894	23.853
9	490.885,091 515.328,894	1	490.876,156 515.323,014	10.696

** Lungimile segmentelor sunt determinate în planul de proiecţie Stereo 70 şi sunt rotunjite la 1 milimetru.
*** Distanţa dintre puncte este formată din segmente cumulate ce sunt mai mici decât valoarea 1 milimetru.

Document care conține date cu caracter personal, protejat de prevederile Regulamentului (UE) nr. 679/2016 și Legii 190/2018

DATE DESPRE IMOBILUL NR. 89081

Oficiul de Cadastru şi Publicitate Imobiliară MUREȘ
Biroul de Cadastru şi Publicitate Imobiliară Sighișoara

A. Partea I. Descrierea imobilului

TEREN Necunoscut

Adresa: Loc. Daia, Jud. Mureș

Nr. Crt	Nr cadastral Nr. topografic	Suprafaţa* (mp)	Observaţii / Referinţe
A1		6.328	Sector cadastral:89 Teren neimprejmuit;

B. Partea II. Proprietari şi acte

Inscrieri privitoare la dreptul de proprietate şi alte drepturi reale		Referinţe
/		
Act Administrativ nr. 59, din 27/08/2024 emis de PRIMARIA COMUNEI APOLD;		
B1	Intabulare, drept de PROPRIETATE, dobandit prin Lege, cota actuala 1/1	A1
	1) **COMUNA APOLD**, CIF:5961779	

C. Partea III. SARCINI .

Inscrieri privind dezmembramintele dreptului de proprietate, drepturi reale de garanţie şi sarcini	Referinţe
NU SUNT	

Document care conține date cu caracter personal, protejat de prevederile Regulamentului (UE) nr. 679/2016 și Legii 190/2018

Anexa Nr. 1 La Partea I

Teren

Nr cadastral	Suprafaţa (mp)*	Observaţii / Referinţe
	6.328	

* Suprafaţa este determinată in planul de proiecţie Stereo 70.

DETALII LINIARE IMOBIL

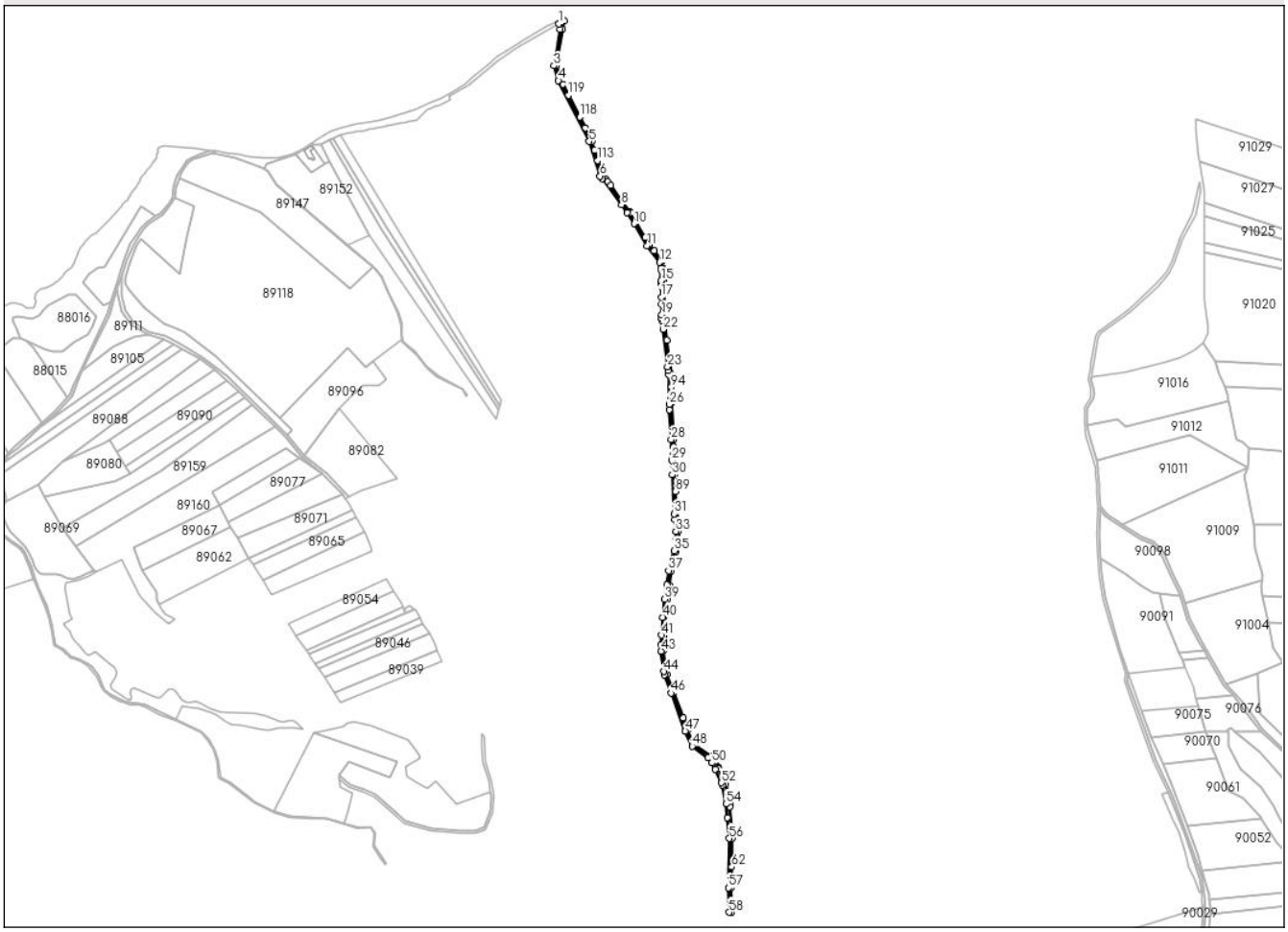

Date referitoare la teren

Crt	Categorie folosință	Intra vilan	Suprafaţa (mp)	Tarla	Parcelă	Nr. topo	Observaţii / Referinţe
1	drum	NU	6.077	17	2871/1	-	
2	drum	DA	251	17	2871/1	-	

Lungime Segmente

1) Valorile lungimilor segmentelor sunt obţinute din proiecţie în plan.

Punct început	X / Y	Punct sfârşit	X / Y	Lungime segment
1	491.614,878 516.003,282	2	491.617,076 515.994,33	9.218
4	491.614,504 515.911,222	5	491.664,668 515.812,531	110.708
7	491.685,409 515.752,217	8	491.717,102 515.709,577	53.127
10	491.737,37 515.678,792	11	491.758,794 515.643,049	41.672
13	491.780,742 515.606,177	14	491.780,792 515.604,823	1.355

Punct început	X / Y	Punct sfârşit	X / Y	Lungime segment
2	491.617,076 515.994,33	3	491.607,074 515.935,394	59.779
5	491.664,668 515.812,531	6	491.682,232 515.756,137	59.066
8	491.717,102 515.709,577	9	491.726,482 515.696,956	15.726
11	491.758,794 515.643,049	12	491.778,908 515.616,369	33.413
14	491.780,792 515.604,823	15	491.781,474 515.586,35	18.486

Punct început	X / Y	Punct sfârşit	X / Y	Lungime segment
3	491.607,074 515.935,394	4	491.614,504 515.911,222	25.289
6	491.682,232 515.756,137	7	491.685,409 515.752,217	5.046
9	491.726,482 515.696,956	10	491.737,37 515.678,792	21.176
12	491.778,908 515.616,369	13	491.780,742 515.606,177	10.355
15	491.781,474 515.586,35	16	491.781,548 515.581,879	4.471

Document care conține date cu caracter personal, protejat de prevederile Regulamentului (UE) nr. 679/2016 și Legii 190/2018

Punct început	X / Y	Punct sfârşit	X / Y	Lungime segment
16	491.781,548 515.581,879	17	491.781,919 515.559,455	22.427
19	491.782,389 515.531,032	20	491.782,492 515.524,81	6.223
22	491.784,615 515.507,225	23	491.791,894 515.446,923	60.74
25	491.793,462 515.433,932	26	491.794,523 515.385,789	48.155
28	491.797,648 515.328,582	29	491.798,582 515.295,388	33.208
31	491.802,744 515.207,738	32	491.803,231 515.198,829	8.923
34	491.805,864 515.165,46	35	491.802,206 515.147,98	17.859
37	491.793,499 515.115,916	38	491.791,148 515.092,788	23.247
40	491.784,316 515.040,103	41	491.781,708 515.011,024	29.196
43	491.781,431 514.985,28	44	491.785,797 514.952,192	33.375
46	491.797,796 514.916,899	47	491.820,731 514.855,138	65.882
49	491.857,421 514.811,688	50	491.863,564 514.803,856	9.954
52	491.879,688 514.771,368	53	491.881,338 514.767,627	4.089
55	491.889,212 514.714,65	56	491.892,295 514.681,117	33.674
58	491.891,981 514.561,352	59	491.895,947 514.561,876	4.0
61	491.895,43 514.601,071	62	491.896,136 514.634,766	33.702
64	491.896,152 514.693,783	65	491.893,107 514.732,438	38.775
67	491.886,331 514.769,391	68	491.874,831 514.793,817	26.998
70	491.873,059 514.796,898	71	491.870,756 514.800,075	3.924
73	491.835,245 514.833,446	74	491.824,424 514.856,681	25.63
76	491.801,54 514.918,306	77	491.790,416 514.947,537	31.276
79	491.785,706 515.010,823	80	491.790,899 515.068,722	58.132
82	491.795,112 515.092,232	83	491.797,45 515.115,231	23.117
85	491.806,09 515.147,013	86	491.809,88 515.165,125	18.505
88	491.807,219 515.199,153	89	491.804,75 515.244,288	45.202
91	491.801,978 515.316,896	92	491.801,644 515.328,748	11.856
94	491.797,868 515.413,855	95	491.797,456 515.434,213	20.362
97	491.786,488 515.525,083	98	491.785,542 515.582,232	57.157
100	491.784,729 515.606,607	101	491.782,692 515.617,931	11.506
103	491.762,1 515.645,313	104	491.755,532 515.656,271	12.775
106	491.729,821 515.699,167	107	491.718,638 515.714,499	18.977
109	491.694,91 515.747,031	110	491.691,014 515.752,373	6.611
112	491.683,472 515.762,986	113	491.678,204 515.781,453	19.204

Punct început	X / Y	Punct sfârşit	X / Y	Lungime segment
17	491.781,919 515.559,455	18	491.782,093 515.548,926	10.53
20	491.782,492 515.524,81	21	491.782,904 515.521,396	3.438
23	491.791,894 515.446,923	24	491.792,668 515.440,506	6.464
26	491.794,523 515.385,789	27	491.795,038 515.376,359	9.444
29	491.798,582 515.295,388	30	491.799,254 515.271,522	23.875
32	491.803,231 515.198,829	33	491.805,3 515.179,63	19.31
35	491.802,206 515.147,98	36	491.796,854 515.129,494	19.245
38	491.791,148 515.092,788	39	491.786,931 515.069,255	23.908
41	491.781,708 515.011,024	42	491.781,546 514.995,975	15.049
44	491.785,797 514.952,192	45	491.786,558 514.946,43	5.813
47	491.820,731 514.855,138	48	491.832,04 514.830,854	26.787
50	491.863,564 514.803,856	51	491.869,805 514.793,775	11.856
53	491.881,338 514.767,627	54	491.887,144 514.737,131	31.043
56	491.892,295 514.681,117	57	491.890,798 514.600,838	80.293
59	491.895,947 514.561,876	60	491.895,878 514.567,108	5.232
62	491.896,136 514.634,766	63	491.897,116 514.681,541	46.786
65	491.893,107 514.732,438	66	491.892,674 514.737,933	5.512
68	491.874,831 514.793,817	69	491.873,977 514.795,632	2.006
71	491.870,756 514.800,075	72	491.860,247 514.814,567	17.901
74	491.824,424 514.856,681	75	491.817,06 514.876,511	21.154
77	491.790,416 514.947,537	78	491.785,433 514.985,448	38.237
80	491.790,899 515.068,722	81	491.793,643 515.084,037	15.558
83	491.797,45 515.115,231	84	491.800,718 515.128,458	13.625
86	491.809,88 515.165,125	87	491.809,292 515.179,924	14.81
89	491.804,75 515.244,288	90	491.803,25 515.271,687	27.441
92	491.801,644 515.328,748	93	491.798,381 515.388,507	59.848
95	491.797,456 515.434,213	96	491.790,707 515.490,128	56.321
98	491.785,542 515.582,232	99	491.785,472 515.586,457	4.225
101	491.782,692 515.617,931	102	491.769,933 515.634,897	21.228
104	491.755,532 515.656,271	105	491.731,045 515.697,125	47.631
107	491.718,638 515.714,499	108	491.699,598 515.740,604	32.31
110	491.691,014 515.752,373	111	491.684,529 515.759,281	9.475
113	491.678,204 515.781,453	114	491.673,426 515.798,204	17.419

Punct început	X / Y	Punct sfârşit	X / Y	Lungime segment
18	491.782,093 515.548,926	19	491.782,389 515.531,032	17.897
21	491.782,904 515.521,396	22	491.784,615 515.507,225	14.274
24	491.792,668 515.440,506	25	491.793,462 515.433,932	6.622
27	491.795,038 515.376,359	28	491.797,648 515.328,582	47.848
30	491.799,254 515.271,522	31	491.802,744 515.207,738	63.879
33	491.805,3 515.179,63	34	491.805,864 515.165,46	14.181
36	491.796,854 515.129,494	37	491.793,499 515.115,916	13.986
39	491.786,931 515.069,255	40	491.784,316 515.040,103	29.269
42	491.781,546 514.995,975	43	491.781,431 514.985,28	10.695
45	491.786,558 514.946,43	46	491.797,796 514.916,899	31.597
48	491.832,04 514.830,854	49	491.857,421 514.811,688	31.805
51	491.869,805 514.793,775	52	491.879,688 514.771,368	24.49
54	491.887,144 514.737,131	55	491.889,212 514.714,65	22.577
57	491.890,798 514.600,838	58	491.891,981 514.561,352	39.503
60	491.895,878 514.567,108	61	491.895,43 514.601,071	33.966
63	491.897,116 514.681,541	64	491.896,152 514.693,783	12.28
66	491.892,674 514.737,933	67	491.886,331 514.769,391	32.091
69	491.873,977 514.795,632	70	491.873,059 514.796,898	1.564
72	491.860,247 514.814,567	73	491.835,245 514.833,446	31.33
75	491.817,06 514.876,511	76	491.801,54 514.918,306	44.584
78	491.785,433 514.985,448	79	491.785,706 515.010,823	25.376
81	491.793,643 515.084,037	82	491.795,112 515.092,232	8.326
84	491.800,718 515.128,458	85	491.806,09 515.147,013	19.317
87	491.809,292 515.179,924	88	491.807,219 515.199,153	19.34
90	491.803,25 515.271,687	91	491.801,978 515.316,896	45.227
93	491.798,381 515.388,507	94	491.797,868 515.413,855	25.354
96	491.790,707 515.490,128	97	491.786,488 515.525,083	35.209
99	491.785,472 515.586,457	100	491.784,729 515.606,607	20.164
102	491.769,933 515.634,897	103	491.762,1 515.645,313	13.033
105	491.731,045 515.697,125	106	491.729,821 515.699,167	2.381
108	491.699,598 515.740,604	109	491.694,91 515.747,031	7.956
111	491.684,529 515.759,281	112	491.683,472 515.762,986	3.853
114	491.673,426 515.798,204	115	491.669,261 515.812,806	15.185

Document care conține date cu caracter personal, protejat de prevederile Regulamentului (UE) nr. 679/2016 și Legii 190/2018

Punct început	X / Y	Punct sfârşit	X / Y	Lungime segment
115	491.669,261 515.812,806	116	491.667,201 515.816,827	4.518
118	491.649,174 515.852,006	119	491.630,96 515.887,55	39.939
121	491.618,479 515.911,905	122	491.611,162 515.935,708	24.903
124	491.613,589 515.952,354	125	491.621,157 515.994,423	42.744

Punct început	X / Y	Punct sfârşit	X / Y	Lungime segment
116	491.667,201 515.816,827	117	491.658,209 515.834,373	19.716
119	491.630,96 515.887,55	120	491.621,758 515.905,505	20.176
122	491.611,162 515.935,708	123	491.613,231 515.949,898	14.34
125	491.621,157 515.994,423	126	491.623,87 516.008,412	14.25

Punct început	X / Y	Punct sfârşit	X / Y	Lungime segment
117	491.658,209 515.834,373	118	491.649,174 515.852,006	19.812
120	491.621,758 515.905,505	121	491.618,479 515.911,905	7.191
123	491.613,231 515.949,898	124	491.613,589 515.952,354	2.483
126	491.623,87 516.008,412	1	491.614,878 516.003,282	10.352

** Lungimile segmentelor sunt determinate în planul de proiecţie Stereo 70 şi sunt rotunjite la 1 milimetru.
*** Distanţa dintre puncte este formată din segmente cumulate ce sunt mai mici decât valoarea 1 milimetru.

Document care conține date cu caracter personal, protejat de prevederile Regulamentului (UE) nr. 679/2016 și Legii 190/2018

DATE DESPRE IMOBILUL NR. 89082

Oficiul de Cadastru şi Publicitate Imobiliară MUREȘ
Biroul de Cadastru şi Publicitate Imobiliară Sighișoara

A. Partea I. Descrierea imobilului

TEREN Extravilan

Adresa: Jud. Mureș

Nr. Crt	Nr cadastral Nr. topografic	Suprafaţa* (mp)	Observaţii / Referinţe
A1		10.200	Sector cadastral:89 Teren neimprejmuit;

B. Partea II. Proprietari şi acte

Inscrieri privitoare la dreptul de proprietate şi alte drepturi reale		Referinţe
/		
Act Administrativ nr. 8653, din 28/06/1999 emis de CJPSDPAT MURES (titlu de proprietate);		
B1	Intabulare, drept de PROPRIETATE, dobandit prin Constituire, cota actuala 1/1	A1
	1) **LANGA GH GHEORGHE**	

C. Partea III. SARCINI .

Inscrieri privind dezmembramintele dreptului de proprietate, drepturi reale de garanţie şi sarcini	Referinţe
NU SUNT	

Document care conține date cu caracter personal, protejat de prevederile Regulamentului (UE) nr. 679/2016 și Legii 190/2018

Anexa Nr. 1 La Partea I

Teren

Nr cadastral	Suprafaţa (mp)*	Observaţii / Referinţe
	10.200	

* Suprafaţa este determinată in planul de proiecţie Stereo 70.

DETALII LINIARE IMOBIL

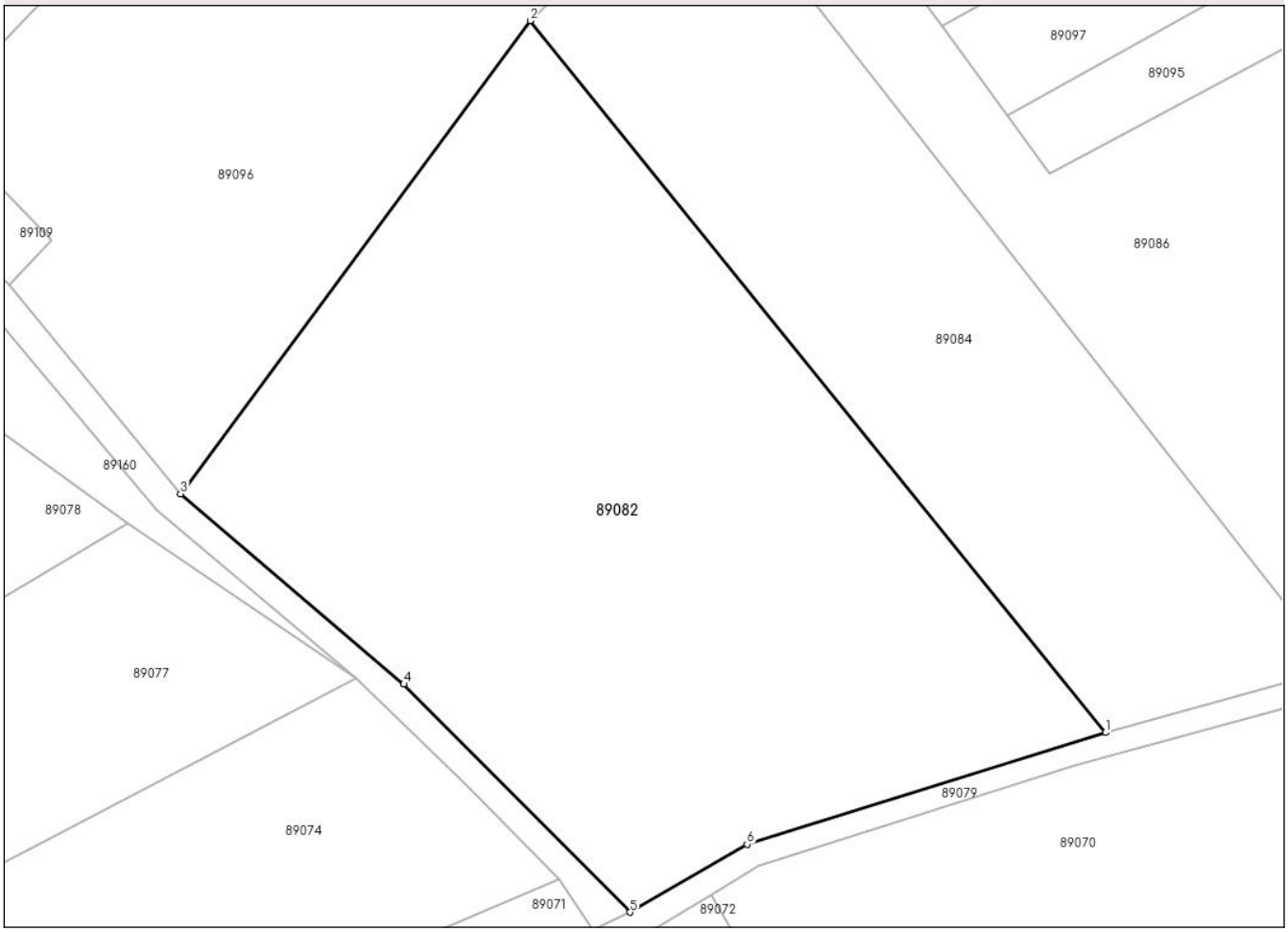

Date referitoare la teren

Crt	Categorie folosință	Intra vilan	Suprafaţa (mp)	Tarla	Parcelă	Nr. topo	Observaţii / Referinţe
1	arabil	NU	10.200	17	2833/2	-	

Lungime Segmente
1) Valorile lungimilor segmentelor sunt obţinute din proiecţie în plan.

Punct început	X / Y	Punct sfârşit	X / Y	Lungime segment (** (m)
1	491.351,587 515.264,326	2	491.258,572 515.379,264	147.86
2	491.258,572 515.379,264	3	491.202,068 515.302,857	95.029
3	491.202,068 515.302,857	4	491.238,153 515.272,136	47.39
4	491.238,153 515.272,136	5	491.274,71 515.235,318	51.885
5	491.274,71 515.235,318	6	491.293,627 515.246,296	21.872

Document care conține date cu caracter personal, protejat de prevederile Regulamentului (UE) nr. 679/2016 și Legii 190/2018

Punct început	X / Y	Punct sfârşit	X / Y	Lungime segment (** (m)
6	491.293,627 515.246,296	1	491.351,587 515.264,326	60.7

** Lungimile segmentelor sunt determinate în planul de proiecţie Stereo 70 şi sunt rotunjite la 1 milimetru.
*** Distanţa dintre puncte este formată din segmente cumulate ce sunt mai mici decât valoarea 1 milimetru.

DATE DESPRE IMOBILUL NR. 89083

Oficiul de Cadastru şi Publicitate Imobiliară MUREȘ
Biroul de Cadastru şi Publicitate Imobiliară Sighișoara

A. Partea I. Descrierea imobilului

TEREN Extravilan

Adresa: Jud. Mureș

Nr. Crt	Nr cadastral Nr. topografic	Suprafaţa* (mp)	Observaţii / Referinţe
A1	52981	18.700	Sector cadastral:89 Teren neimprejmuit;

B. Partea II. Proprietari şi acte

Inscrieri privitoare la dreptul de proprietate şi alte drepturi reale		Referinţe
20370 / 16/09/2022		
Act Administrativ nr. 8671, din 16/11/1999 emis de CJPSDPAT;		
B1	Intabulare, drept de PROPRIETATE, dobandit prin Lege, cota actuala 1/1	A1
	1) **CEICU Z ZAHARIE**	

C. Partea III. SARCINI .

Inscrieri privind dezmembramintele dreptului de proprietate, drepturi reale de garanţie şi sarcini	Referinţe
NU SUNT	

Anexa Nr. 1 La Partea I

Teren

Nr cadastral	Suprafaţa (mp)*	Observaţii / Referinţe
52981	18.700	

* Suprafaţa este determinată in planul de proiecţie Stereo 70.

DETALII LINIARE IMOBIL

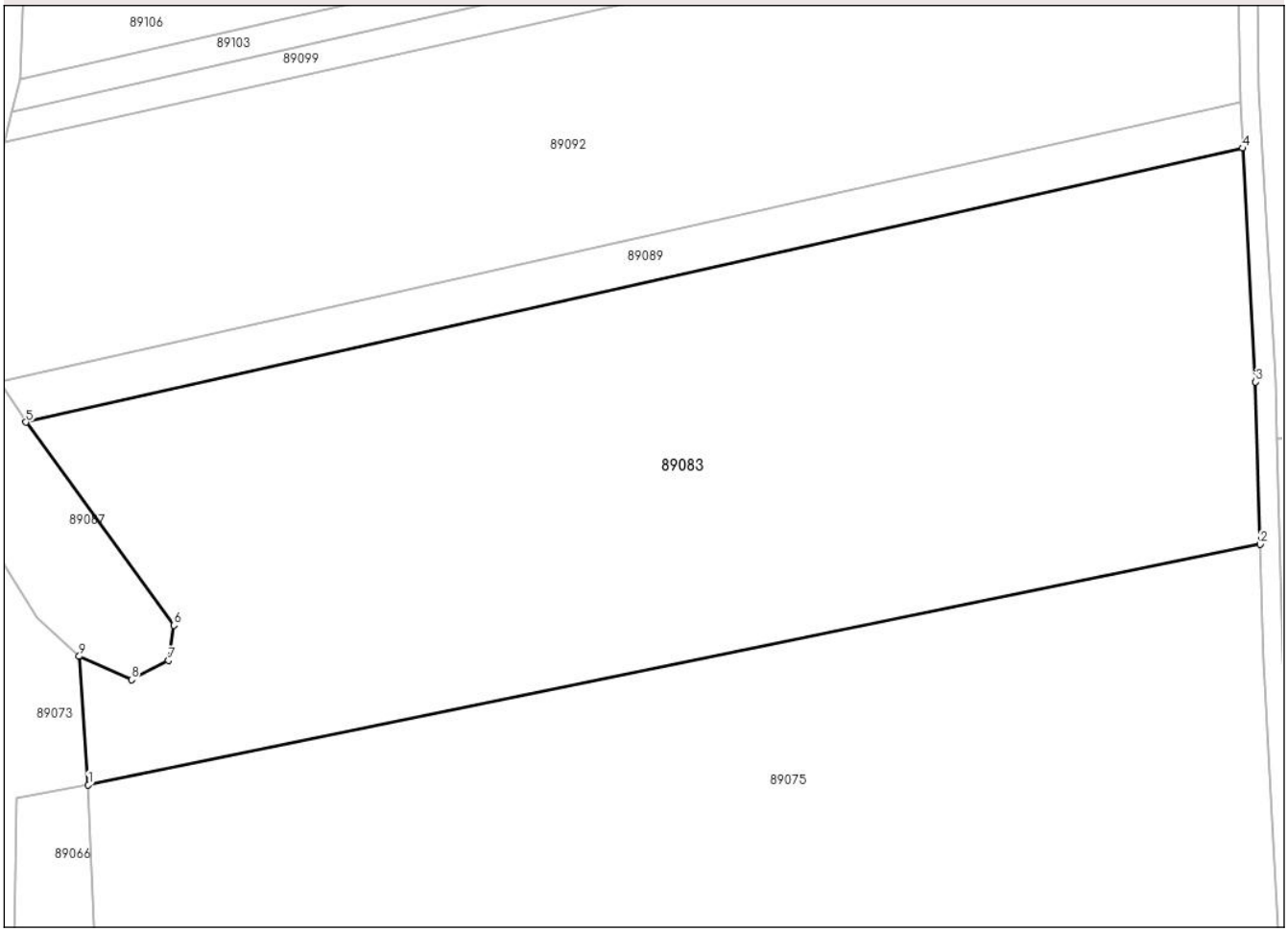

Date referitoare la teren

Crt	Categorie folosință	Intra vilan	Suprafaţa (mp)	Tarla	Parcelă	Nr. topo	Observaţii / Referinţe
1	arabil	NU	18.700	17	2873/20	-	Imobil inregistrat in planul cadastral fara localizare certa datorita lipsei planului parcelar

Lungime Segmente

1) Valorile lungimilor segmentelor sunt obţinute din proiecţie în plan.

Punct început	X / Y	Punct sfârşit	X / Y	Lungime segment (** (m)
1	491.558,777 515.246,24	2	491.798,582 515.295,388	244.789
2	491.798,582 515.295,388	3	491.797,648 515.328,582	33.208
3	491.797,648 515.328,582	4	491.795,038 515.376,359	47.848
4	491.795,038 515.376,359	5	491.545,989 515.320,338	255.272
5	491.545,989 515.320,338	6	491.576,279 515.278,827	51.387

Document care conține date cu caracter personal, protejat de prevederile Regulamentului (UE) nr. 679/2016 și Legii 190/2018

Punct început	X / Y	Punct sfârşit	X / Y	Lungime segment (** (m)
6	491.576,279 515.278,827	7	491.575,184 515.271,646	7.265
7	491.575,184 515.271,646	8	491.567,585 515.267,721	8.552
8	491.567,585 515.267,721	9	491.556,912 515.272,499	11.693
9	491.556,912 515.272,499	1	491.558,777 515.246,24	26.325

** Lungimile segmentelor sunt determinate în planul de proiecţie Stereo 70 şi sunt rotunjite la 1 milimetru.
*** Distanţa dintre puncte este formată din segmente cumulate ce sunt mai mici decât valoarea 1 milimetru.

Document care conține date cu caracter personal, protejat de prevederile Regulamentului (UE) nr. 679/2016 și Legii 190/2018

DATE DESPRE IMOBILUL NR. 89084

Oficiul de Cadastru şi Publicitate Imobiliară MUREȘ
Biroul de Cadastru şi Publicitate Imobiliară Sighișoara

A. Partea I. Descrierea imobilului

TEREN Extravilan

Adresa: Jud. Mureș

Nr. Crt	Nr cadastral Nr. topografic	Suprafaţa* (mp)	Observaţii / Referinţe
A1		5.800	Sector cadastral:89 Teren neimprejmuit;

B. Partea II. Proprietari şi acte

Inscrieri privitoare la dreptul de proprietate şi alte drepturi reale		Referinţe
/		
Act Administrativ nr. 8744, din 25/02/2002 emis de CJPSDPAT MURES (titlu de proprietate);		
B1	Intabulare, drept de PROPRIETATE, dobandit prin Constituire, cota actuala 1/1	A1
	1) **TINT I OLIMPIU**	

C. Partea III. SARCINI .

Inscrieri privind dezmembramintele dreptului de proprietate, drepturi reale de garanţie şi sarcini	Referinţe
NU SUNT	

Document care conține date cu caracter personal, protejat de prevederile Regulamentului (UE) nr. 679/2016 și Legii 190/2018

Anexa Nr. 1 La Partea I

Teren

Nr cadastral	Suprafaţa (mp)*	Observaţii / Referinţe
	5.800	

* Suprafaţa este determinată in planul de proiecţie Stereo 70.

DETALII LINIARE IMOBIL

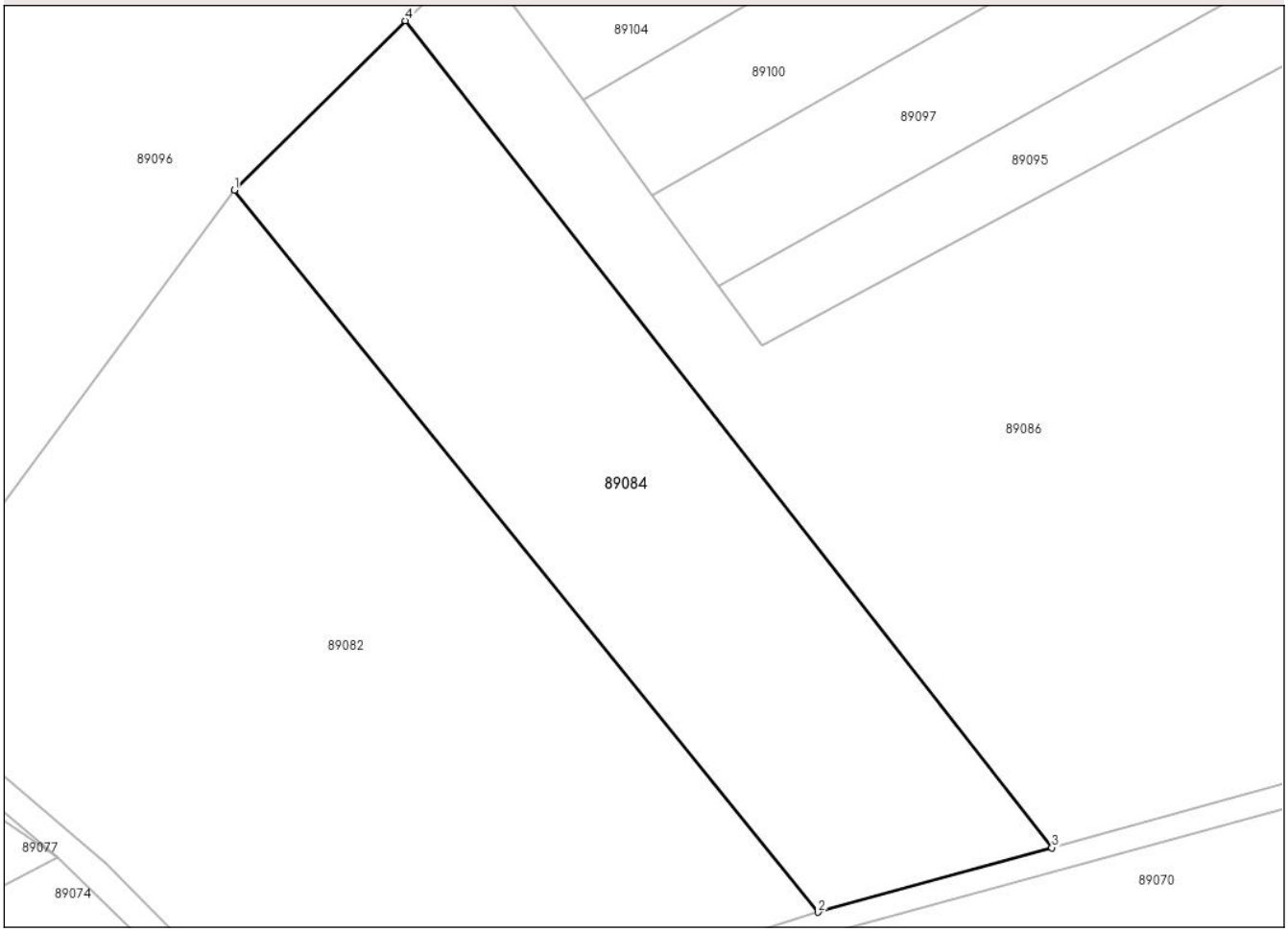

Date referitoare la teren

Crt	Categorie folosință	Intra vilan	Suprafaţa (mp)	Tarla	Parcelă	Nr. topo	Observaţii / Referinţe
1	arabil	NU	5.800	17	2833/3	-	

Lungime Segmente
1) Valorile lungimilor segmentelor sunt obţinute din proiecţie în plan.

Punct început	X / Y	Punct sfârşit	X / Y	Lungime segment (** (m)
1	491.258,572 515.379,264	2	491.351,587 515.264,326	147.86
2	491.351,587 515.264,326	3	491.388,837 515.274,585	38.637
3	491.388,837 515.274,585	4	491.285,806 515.406,235	167.174
4	491.285,806 515.406,235	1	491.258,572 515.379,264	38.33

**** Lungimile segmentelor sunt determinate în planul de proiecţie Stereo 70 şi sunt rotunjite la 1 milimetru.**

Document care conține date cu caracter personal, protejat de prevederile Regulamentului (UE) nr. 679/2016 și Legii 190/2018

***** Distanţa dintre puncte este formată din segmente cumulate ce sunt mai mici decât valoarea 1 milimetru.**

DATE DESPRE IMOBILUL NR. 89085

Oficiul de Cadastru şi Publicitate Imobiliară MUREȘ
Biroul de Cadastru şi Publicitate Imobiliară Sighișoara

A. Partea I. Descrierea imobilului

TEREN Extravilan

Adresa: Jud. Mureș

Nr. Crt	Nr cadastral Nr. topografic	Suprafaţa* (mp)	Observaţii / Referinţe
A1		3.200	Sector cadastral:89 Teren neimprejmuit;

B. Partea II. Proprietari şi acte

Inscrieri privitoare la dreptul de proprietate şi alte drepturi reale		Referinţe
/		
Act Administrativ nr. 153098, din 03/03/2008 emis de CJPSDPAT MURES (titlu de proprietate);		
B1	Intabulare, drept de PROPRIETATE, dobandit prin Constituire, cota actuala 1/1	A1
	1) **MAILAT E SEVERICA**	

C. Partea III. SARCINI .

Inscrieri privind dezmembramintele dreptului de proprietate, drepturi reale de garanţie şi sarcini	Referinţe
NU SUNT	

Document care conține date cu caracter personal, protejat de prevederile Regulamentului (UE) nr. 679/2016 și Legii 190/2018

Anexa Nr. 1 La Partea I

Teren

Nr cadastral	Suprafaţa (mp)*	Observaţii / Referinţe
	3.200	

* Suprafaţa este determinată in planul de proiecţie Stereo 70.

DETALII LINIARE IMOBIL

Date referitoare la teren

Crt	Categorie folosință	Intra vilan	Suprafaţa (mp)	Tarla	Parcelă	Nr. topo	Observaţii / Referinţe
1	arabil	NU	3.200	17	2837/1	-	

Lungime Segmente
1) Valorile lungimilor segmentelor sunt obţinute din proiecţie în plan.

Punct început	X / Y	Punct sfârşit	X / Y	Lungime segment (** (m)
1	490.911,202 515.285,824	2	490.919,161 515.272,696	15.353
2	490.919,161 515.272,696	3	491.104,719 515.396,983	223.336
3	491.104,719 515.396,983	4	491.094,748 515.406,63	13.874
4	491.094,748 515.406,63	1	490.911,202 515.285,824	219.735

**** Lungimile segmentelor sunt determinate în planul de proiecţie Stereo 70 şi sunt rotunjite la 1 milimetru.**

Document care conține date cu caracter personal, protejat de prevederile Regulamentului (UE) nr. 679/2016 și Legii 190/2018

***** Distanţa dintre puncte este formată din segmente cumulate ce sunt mai mici decât valoarea 1 milimetru.**

DATE DESPRE IMOBILUL NR. 89086

Oficiul de Cadastru şi Publicitate Imobiliară MUREȘ
Biroul de Cadastru şi Publicitate Imobiliară Sighișoara

A. Partea I. Descrierea imobilului

TEREN Extravilan

Adresa: Jud. Mureș

Nr. Crt	Nr cadastral Nr. topografic	Suprafaţa* (mp)	Observaţii / Referinţe
A1		15.000	Sector cadastral:89 Teren neimprejmuit;

B. Partea II. Proprietari şi acte

Inscrieri privitoare la dreptul de proprietate şi alte drepturi reale		Referinţe
/		
Act Administrativ nr. 8556, din 17/02/1998 emis de CJPSDPAT MURES (titlu de proprietate);		
B1	Intabulare, drept de PROPRIETATE, dobandit prin Reconstituire, cota actuala 1/1	A1
	1) **SULEA N ROMAN**	

C. Partea III. SARCINI .

Inscrieri privind dezmembramintele dreptului de proprietate, drepturi reale de garanţie şi sarcini	Referinţe
NU SUNT	

Document care conține date cu caracter personal, protejat de prevederile Regulamentului (UE) nr. 679/2016 și Legii 190/2018

Anexa Nr. 1 La Partea I

Teren

Nr cadastral	Suprafaţa (mp)*	Observaţii / Referinţe
	15.000	

* Suprafaţa este determinată in planul de proiecţie Stereo 70.

DETALII LINIARE IMOBIL

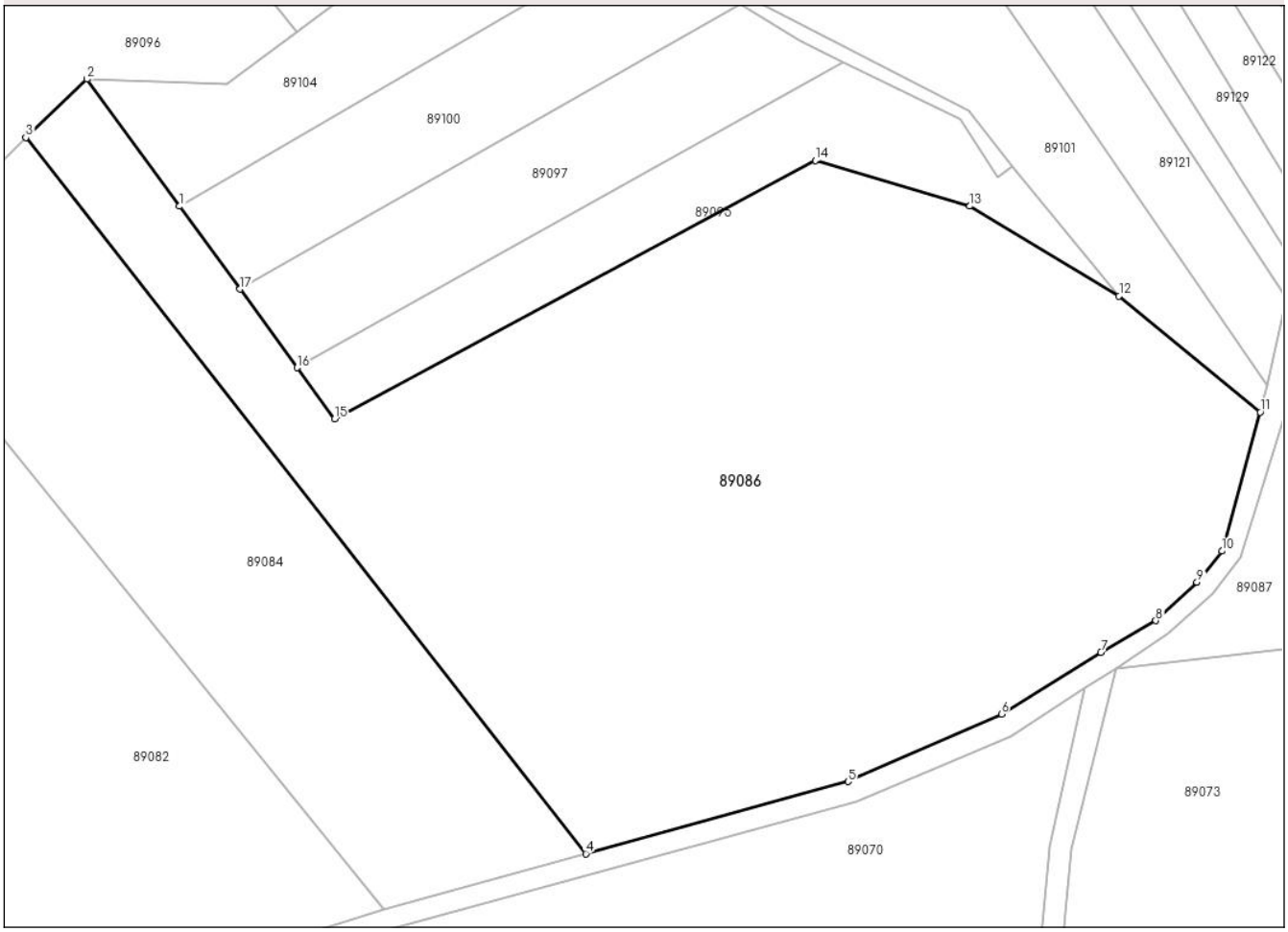

Date referitoare la teren

Crt	Categorie folosință	Intra vilan	Suprafaţa (mp)	Tarla	Parcelă	Nr. topo	Observaţii / Referinţe
1	arabil	NU	15.000	17	2833/1	-	

Lungime Segmente
1) Valorile lungimilor segmentelor sunt obţinute din proiecţie în plan.

Punct început	X / Y	Punct sfârşit	X / Y	Lungime segment (** (m)
1	491.314,096 515.393,603	2	491.297,057 515.416,97	28.92
2	491.297,057 515.416,97	3	491.285,806 515.406,235	15.551
3	491.285,806 515.406,235	4	491.388,837 515.274,585	167.174
4	491.388,837 515.274,585	5	491.437,082 515.287,872	50.041
5	491.437,082 515.287,872	6	491.465,298 515.300,275	30.821

Document care conține date cu caracter personal, protejat de prevederile Regulamentului (UE) nr. 679/2016 și Legii 190/2018

Punct început	X / Y	Punct sfârşit	X / Y	Lungime segment (** (m)
6	491.465,298 515.300,275	7	491.483,622 515.311,628	21.556
7	491.483,622 515.311,628	8	491.493,709 515.317,448	11.646
8	491.493,709 515.317,448	9	491.501,282 515.324,529	10.367
9	491.501,282 515.324,529	10	491.505,868 515.330,231	7.318
10	491.505,868 515.330,231	11	491.512,929 515.355,776	26.502
11	491.512,929 515.355,776	12	491.486,963 515.377,111	33.607
12	491.486,963 515.377,111	13	491.459,492 515.393,633	32.056
13	491.459,492 515.393,633	14	491.431,061 515.402,018	29.642
14	491.431,061 515.402,018	15	491.342,615 515.354,491	100.407
15	491.342,615 515.354,491	16	491.335,735 515.363,926	11.677
16	491.335,735 515.363,926	17	491.325,209 515.378,363	17.866
17	491.325,209 515.378,363	1	491.314,096 515.393,603	18.861

** Lungimile segmentelor sunt determinate în planul de proiecţie Stereo 70 şi sunt rotunjite la 1 milimetru.
*** Distanţa dintre puncte este formată din segmente cumulate ce sunt mai mici decât valoarea 1 milimetru.

Document care conține date cu caracter personal, protejat de prevederile Regulamentului (UE) nr. 679/2016 și Legii 190/2018

DATE DESPRE IMOBILUL NR. 89087

Oficiul de Cadastru şi Publicitate Imobiliară MUREȘ
Biroul de Cadastru şi Publicitate Imobiliară Sighișoara

A. Partea I. Descrierea imobilului

TEREN Extravilan

Adresa: Jud. Mureș

Nr. Crt	Nr cadastral Nr. topografic	Suprafaţa* (mp)	Observaţii / Referinţe
A1		4.044	Sector cadastral:89 Teren neimprejmuit;

B. Partea II. Proprietari şi acte

Inscrieri privitoare la dreptul de proprietate şi alte drepturi reale		Referinţe
/		
Act Normativ nr. 7, din 13/03/1996 emis de PARLAMENTUL ROMANIEI (lege);		
B1	Inscrierea posesiei, drept de PROPRIETATE, dobandit prin Constituire, cota actuala 1/1	A1
	1) **NEIDENTIFICAT NEIDENTIFICAT**	
B2	SE NOTEAZA MENTIUNEA PROPRIETAR NEIDENTIFICAT, REZERVA COMISIEI LOCALE DE FOND FUNCIAR	A1

C. Partea III. SARCINI .

Inscrieri privind dezmembramintele dreptului de proprietate, drepturi reale de garanţie şi sarcini	Referinţe
NU SUNT	

Document care conține date cu caracter personal, protejat de prevederile Regulamentului (UE) nr. 679/2016 și Legii 190/2018

Anexa Nr. 1 La Partea I

Teren

Nr cadastral	Suprafaţa (mp)*	Observaţii / Referinţe
	4.044	

* Suprafaţa este determinată in planul de proiecţie Stereo 70.

DETALII LINIARE IMOBIL

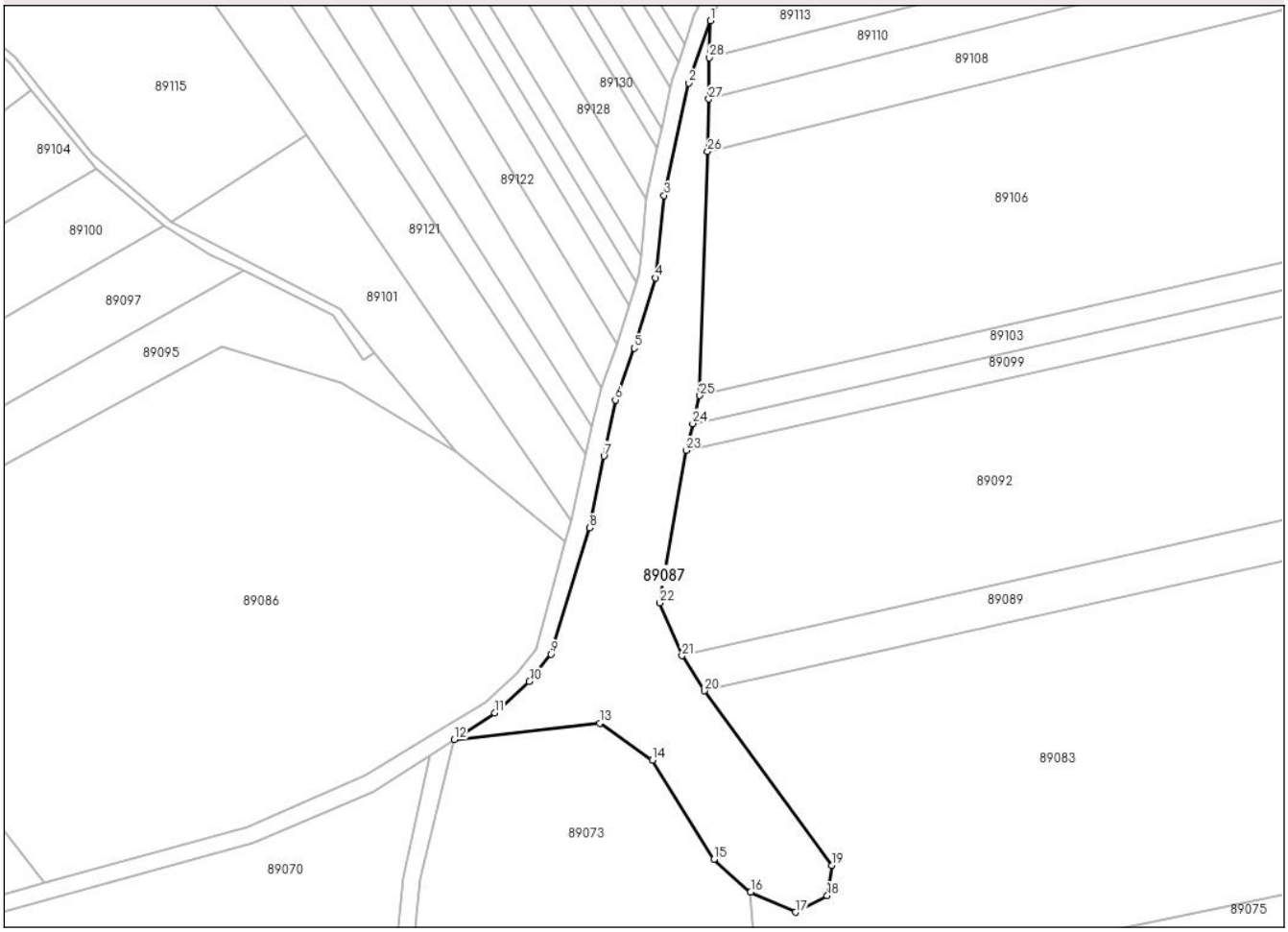

Date referitoare la teren

Crt	Categorie folosință	Intra vilan	Suprafaţa (mp)	Tarla	Parcelă	Nr. topo	Observaţii / Referinţe
1	faneata	NU	4.044	17	2872	-	

Lungime Segmente

1) Valorile lungimilor segmentelor sunt obţinute din proiecţie în plan.

Punct început	X / Y	Punct sfârşit	X / Y	Lungime segment (** (m)
1	491.547,318 515.479,632	2	491.542,222 515.464,831	15.654
3	491.536,309 515.438,108	4	491.534,335 515.418,512	19.695
5	491.529,196 515.401,798	6	491.524,723 515.389,482	13.103
7	491.522,016 515.376,144	8	491.518,552 515.359,088	17.404
9	491.509,4 515.329,082	10	491.504,285 515.322,528	8.313

Punct început	X / Y	Punct sfârşit	X / Y	Lungime segment (** (m)
2	491.542,222 515.464,831	3	491.536,309 515.438,108	27.369
4	491.534,335 515.418,512	5	491.529,196 515.401,798	17.486
6	491.524,723 515.389,482	7	491.522,016 515.376,144	13.61
8	491.518,552 515.359,088	9	491.509,4 515.329,082	31.371
10	491.504,285 515.322,528	11	491.495,986 515.315,114	11.129

Document care conține date cu caracter personal, protejat de prevederile Regulamentului (UE) nr. 679/2016 și Legii 190/2018

Punct început	X / Y	Punct sfârşit	X / Y	Lungime segment (** (m)
11	491.495,986 515.315,114	12	491.486,39 515.308,72	11.53
13	491.520,994 515.312,674	14	491.533,507 515.303,847	15.314
15	491.548,228 515.280,308	16	491.556,912 515.272,499	11.678
17	491.567,585 515.267,721	18	491.575,184 515.271,646	8.552
19	491.576,279 515.278,827	20	491.545,989 515.320,338	51.387
21	491.540,598 515.328,667	22	491.535,293 515.341,222	13.63
23	491.541,574 515.377,492	24	491.543,168 515.383,863	6.568
25	491.544,838 515.390,538	26	491.546,709 515.448,551	58.043
27	491.546,953 515.461,024	28	491.547,146 515.470,841	9.818

Punct început	X / Y	Punct sfârşit	X / Y	Lungime segment (** (m)
12	491.486,39 515.308,72	13	491.520,994 515.312,674	34.829
14	491.533,507 515.303,847	15	491.548,228 515.280,308	27.764
16	491.556,912 515.272,499	17	491.567,585 515.267,721	11.693
18	491.575,184 515.271,646	19	491.576,279 515.278,827	7.265
20	491.545,989 515.320,338	21	491.540,598 515.328,667	9.921
22	491.535,293 515.341,222	23	491.541,574 515.377,492	36.81
24	491.543,168 515.383,863	25	491.544,838 515.390,538	6.881
26	491.546,709 515.448,551	27	491.546,953 515.461,024	12.476
28	491.547,146 515.470,841	1	491.547,318 515.479,632	8.793

** Lungimile segmentelor sunt determinate în planul de proiecţie Stereo 70 şi sunt rotunjite la 1 milimetru.
*** Distanţa dintre puncte este formată din segmente cumulate ce sunt mai mici decât valoarea 1 milimetru.

Document care conține date cu caracter personal, protejat de prevederile Regulamentului (UE) nr. 679/2016 și Legii 190/2018

DATE DESPRE IMOBILUL NR. 89088

Oficiul de Cadastru şi Publicitate Imobiliară MUREȘ
Biroul de Cadastru şi Publicitate Imobiliară Sighișoara

A. Partea I. Descrierea imobilului

TEREN Extravilan

Adresa: Jud. Mureș

Nr. Crt	Nr cadastral Nr. topografic	Suprafaţa* (mp)	Observaţii / Referinţe
A1		14.406	Sector cadastral:89 Teren neimprejmuit;

B. Partea II. Proprietari şi acte

Inscrieri privitoare la dreptul de proprietate şi alte drepturi reale		Referinţe
/		
Act Normativ nr. 7, din 13/03/1996 emis de PARLAMENTUL ROMANIEI (lege);		
B1	Inscrierea posesiei, drept de PROPRIETATE, dobandit prin Constituire, cota actuala 1/1	A1
	1) **NEIDENTIFICAT NEIDENTIFICAT**	
B2	SE NOTEAZA MENTIUNEA PROPRIETAR NEIDENTIFICAT, REZERVA COMISIEI LOCALE DE FOND FUNCIAR	A1

C. Partea III. SARCINI .

Inscrieri privind dezmembramintele dreptului de proprietate, drepturi reale de garanţie şi sarcini	Referinţe
NU SUNT	

Document care conține date cu caracter personal, protejat de prevederile Regulamentului (UE) nr. 679/2016 și Legii 190/2018

Anexa Nr. 1 La Partea I

Teren

Nr cadastral	Suprafaţa (mp)*	Observaţii / Referinţe
	14.406	

* Suprafaţa este determinată in planul de proiecţie Stereo 70.

DETALII LINIARE IMOBIL

Date referitoare la teren

Crt	Categorie folosință	Intra vilan	Suprafaţa (mp)	Tarla	Parcelă	Nr. topo	Observaţii / Referinţe
1	arabil	NU	14.406	17	-	-	

Lungime Segmente
1) Valorile lungimilor segmentelor sunt obţinute din proiecţie în plan.

Punct început	X / Y	Punct sfârşit	X / Y	Lungime segment (** (m)
1	490.706,683 515.270,692	2	490.716,283 515.237,723	34.338
2	490.716,283 515.237,723	3	490.715,646 515.227,516	10.227
3	490.715,646 515.227,516	4	490.768,674 515.256,063	60.223
4	490.768,674 515.256,063	5	490.809,397 515.291,893	54.242
5	490.809,397 515.291,893	6	491.033,145 515.458,743	279.109

Document care conține date cu caracter personal, protejat de prevederile Regulamentului (UE) nr. 679/2016 și Legii 190/2018

Punct început	X / Y	Punct sfârşit	X / Y	Lungime segment (** (m)
6	491.033,145 515.458,743	7	491.003,934 515.476,144	34.001
7	491.003,934 515.476,144	1	490.706,683 515.270,692	361.343

** Lungimile segmentelor sunt determinate în planul de proiecţie Stereo 70 şi sunt rotunjite la 1 milimetru.
*** Distanţa dintre puncte este formată din segmente cumulate ce sunt mai mici decât valoarea 1 milimetru.

Document care conține date cu caracter personal, protejat de prevederile Regulamentului (UE) nr. 679/2016 și Legii 190/2018

DATE DESPRE IMOBILUL NR. 89089

Oficiul de Cadastru şi Publicitate Imobiliară MUREȘ
Biroul de Cadastru şi Publicitate Imobiliară Sighișoara

A. Partea I. Descrierea imobilului

TEREN Extravilan

Adresa: Jud. Mureș

Nr. Crt	Nr cadastral Nr. topografic	Suprafaţa* (mp)	Observaţii / Referinţe
A1	50610	2.400	Sector cadastral:89 Teren neimprejmuit;

B. Partea II. Proprietari şi acte

Inscrieri privitoare la dreptul de proprietate şi alte drepturi reale		Referinţe
5260 / 10/04/2013		
Act Notarial nr. CONTRACT DE VANZARE NR.292, din 05/04/2013 emis de URIAN MARCEL COSMIN;		
B3	Intabulare, drept de PROPRIETATEcumparare, dobandit prin Conventie, cota actuala 1/1	A1
	1) **AVRAM FELICIA**, casatorita cu 2) **AVRAM STAN**	
	OBSERVATII: bun comun	

C. Partea III. SARCINI .

Inscrieri privind dezmembramintele dreptului de proprietate, drepturi reale de garanţie şi sarcini	Referinţe
NU SUNT	

Anexa Nr. 1 La Partea I

Teren

Nr cadastral	Suprafaţa (mp)*	Observaţii / Referinţe
50610	2.400	

* Suprafaţa este determinată in planul de proiecţie Stereo 70.

DETALII LINIARE IMOBIL

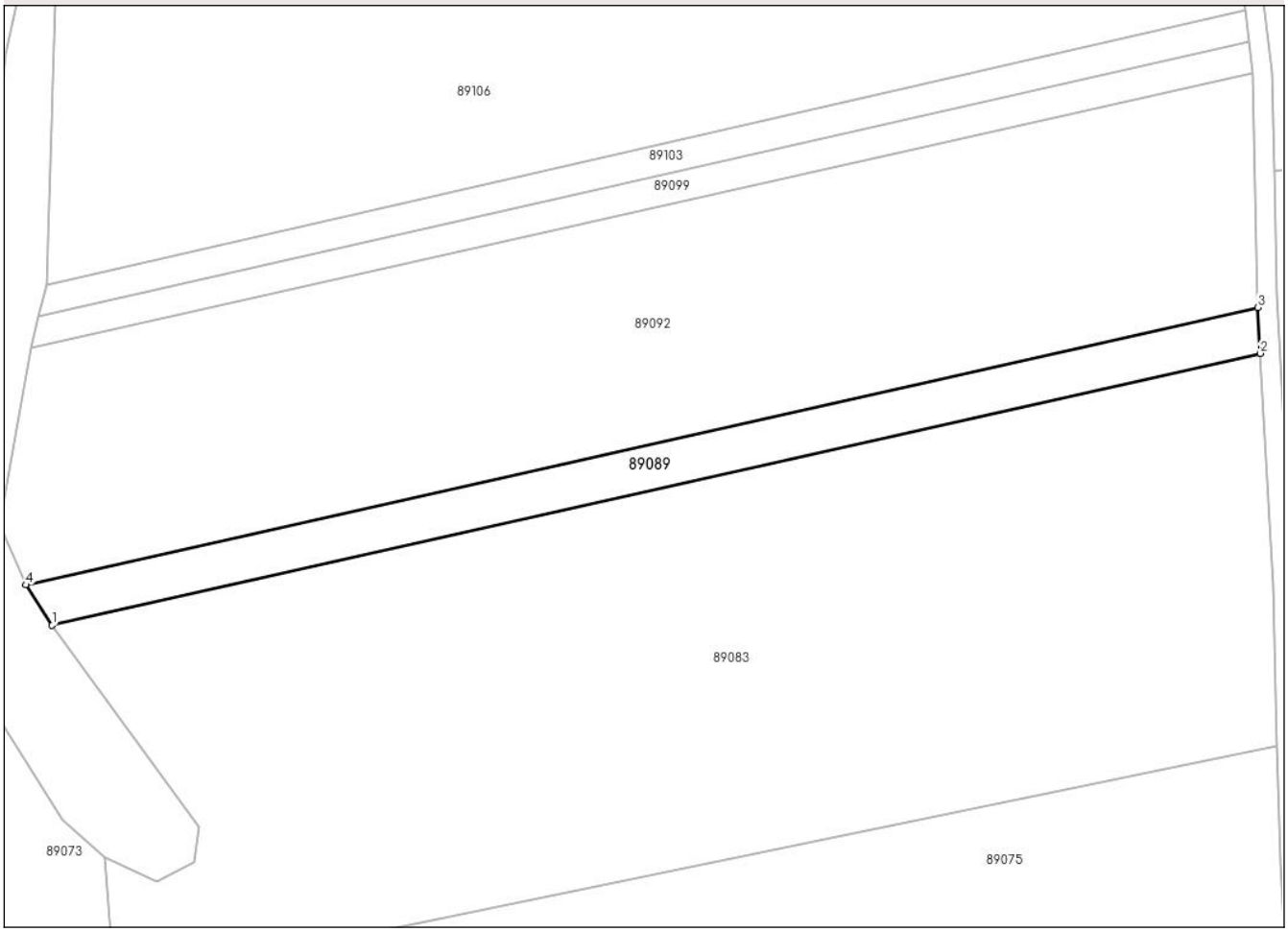

Date referitoare la teren

Crt	Categorie folosință	Intra vilan	Suprafaţa (mp)	Tarla	Parcelă	Nr. topo	Observaţii / Referinţe
1	arabil	NU	2.400	17	2873/22	-	

Lungime Segmente
1) Valorile lungimilor segmentelor sunt obţinute din proiecţie în plan.

Punct început	X / Y	Punct sfârşit	X / Y	Lungime segment (** (m)
1	491.545,989 515.320,338	2	491.795,038 515.376,359	255.272
2	491.795,038 515.376,359	3	491.794,523 515.385,789	9.444
3	491.794,523 515.385,789	4	491.540,598 515.328,667	260.271
4	491.540,598 515.328,667	1	491.545,989 515.320,338	9.921

**** Lungimile segmentelor sunt determinate în planul de proiecţie Stereo 70 şi sunt rotunjite la 1 milimetru.**

Document care conține date cu caracter personal, protejat de prevederile Regulamentului (UE) nr. 679/2016 și Legii 190/2018

***** Distanţa dintre puncte este formată din segmente cumulate ce sunt mai mici decât valoarea 1 milimetru.**

DATE DESPRE IMOBILUL NR. 89090

Oficiul de Cadastru şi Publicitate Imobiliară MUREȘ
Biroul de Cadastru şi Publicitate Imobiliară Sighișoara

A. Partea I. Descrierea imobilului

TEREN Extravilan

Adresa: Jud. Mureș

Nr. Crt	Nr cadastral Nr. topografic	Suprafaţa* (mp)	Observaţii / Referinţe
A1		5.700	Sector cadastral:89 Teren neimprejmuit;

B. Partea II. Proprietari şi acte

Inscrieri privitoare la dreptul de proprietate şi alte drepturi reale		Referinţe
/		
Act Administrativ nr. 8716, din 23/05/2001 emis de CJPSDPAT MURES (titlu de proprietate);		
B1	Intabulare, drept de PROPRIETATE, dobandit prin Constituire, cota actuala 1/1	A1
	1) **TOMUTA P TEOFIL**	

C. Partea III. SARCINI .

Inscrieri privind dezmembramintele dreptului de proprietate, drepturi reale de garanţie şi sarcini	Referinţe
NU SUNT	

Document care conține date cu caracter personal, protejat de prevederile Regulamentului (UE) nr. 679/2016 și Legii 190/2018

Anexa Nr. 1 La Partea I

Teren

Nr cadastral	Suprafaţa (mp)*	Observaţii / Referinţe
	5.700	

* Suprafaţa este determinată in planul de proiecţie Stereo 70.

DETALII LINIARE IMOBIL

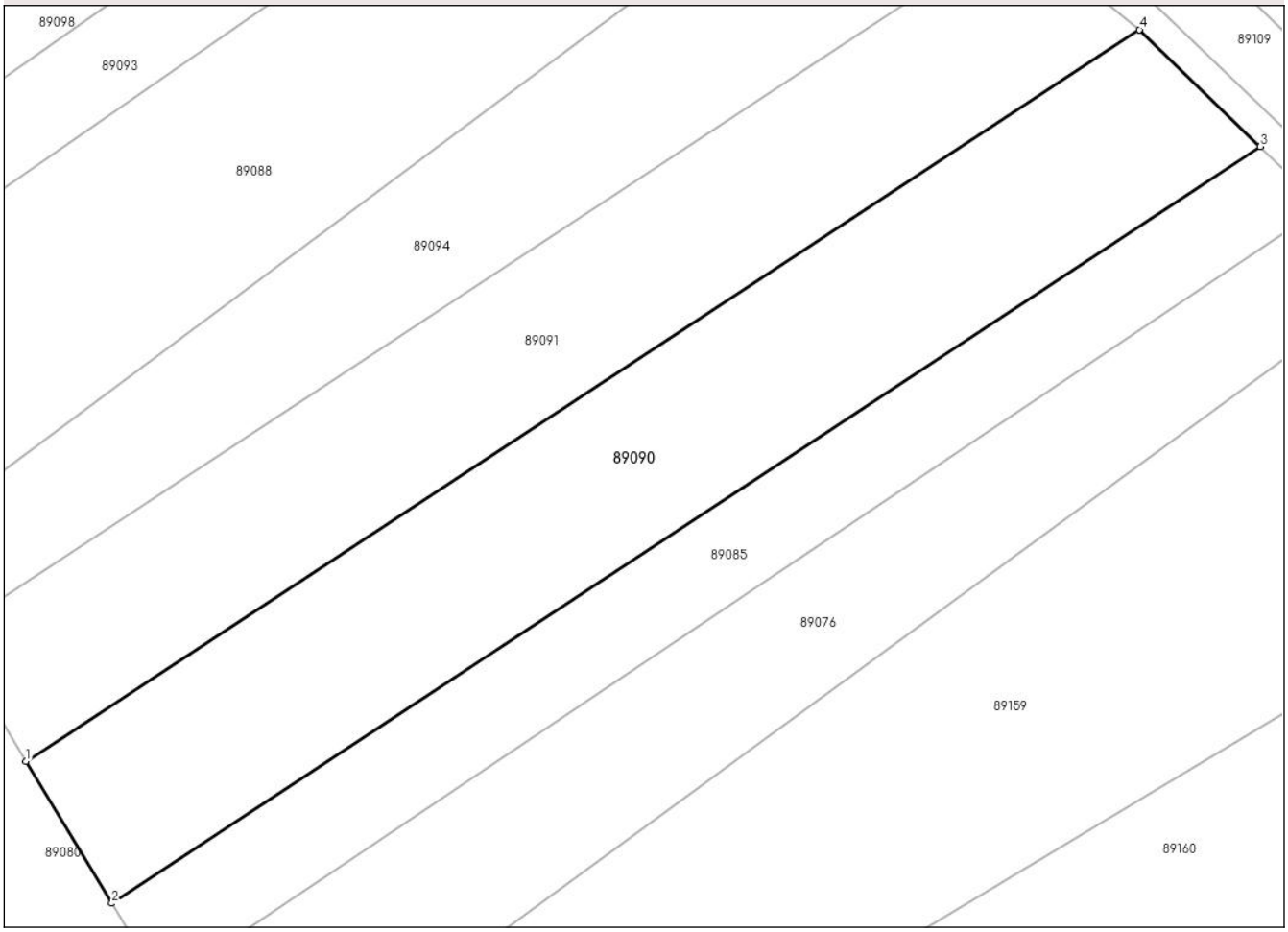

Date referitoare la teren

Crt	Categorie folosință	Intra vilan	Suprafaţa (mp)	Tarla	Parcelă	Nr. topo	Observaţii / Referinţe
1	arabil	NU	5.700	17	2837/9	-	

Lungime Segmente
1) Valorile lungimilor segmentelor sunt obţinute din proiecţie în plan.

Punct început	X / Y	Punct sfârşit	X / Y	Lungime segment (** (m)
1	490.897,457 515.308,496	2	490.911,202 515.285,824	26.514
2	490.911,202 515.285,824	3	491.094,748 515.406,63	219.735
3	491.094,748 515.406,63	4	491.075,448 515.425,305	26.856
4	491.075,448 515.425,305	1	490.897,457 515.308,496	212.897

**** Lungimile segmentelor sunt determinate în planul de proiecţie Stereo 70 şi sunt rotunjite la 1 milimetru.**

Document care conține date cu caracter personal, protejat de prevederile Regulamentului (UE) nr. 679/2016 și Legii 190/2018

***** Distanţa dintre puncte este formată din segmente cumulate ce sunt mai mici decât valoarea 1 milimetru.**

DATE DESPRE IMOBILUL NR. 89091

Oficiul de Cadastru şi Publicitate Imobiliară MUREȘ
Biroul de Cadastru şi Publicitate Imobiliară Sighișoara

A. Partea I. Descrierea imobilului

TEREN Extravilan

Adresa: Jud. Mureș

Nr. Crt	Nr cadastral Nr. topografic	Suprafaţa* (mp)	Observaţii / Referinţe
A1		5.000	Sector cadastral:89 Teren neimprejmuit;

B. Partea II. Proprietari şi acte

Inscrieri privitoare la dreptul de proprietate şi alte drepturi reale		Referinţe
/		
Act Administrativ nr. 8740, din 25/02/2002 emis de CJPSDPAT MURES (titlu de proprietate);		
B1	Intabulare, drept de PROPRIETATE, dobandit prin Reconstituire, cota actuala 1/1	A1
	1) **TOMUTA I ANA**	

C. Partea III. SARCINI .

Inscrieri privind dezmembramintele dreptului de proprietate, drepturi reale de garanţie şi sarcini	Referinţe
NU SUNT	

Document care conține date cu caracter personal, protejat de prevederile Regulamentului (UE) nr. 679/2016 și Legii 190/2018

Anexa Nr. 1 La Partea I

Teren

Nr cadastral	Suprafaţa (mp)*	Observaţii / Referinţe
	5.000	

* Suprafaţa este determinată in planul de proiecţie Stereo 70.

DETALII LINIARE IMOBIL

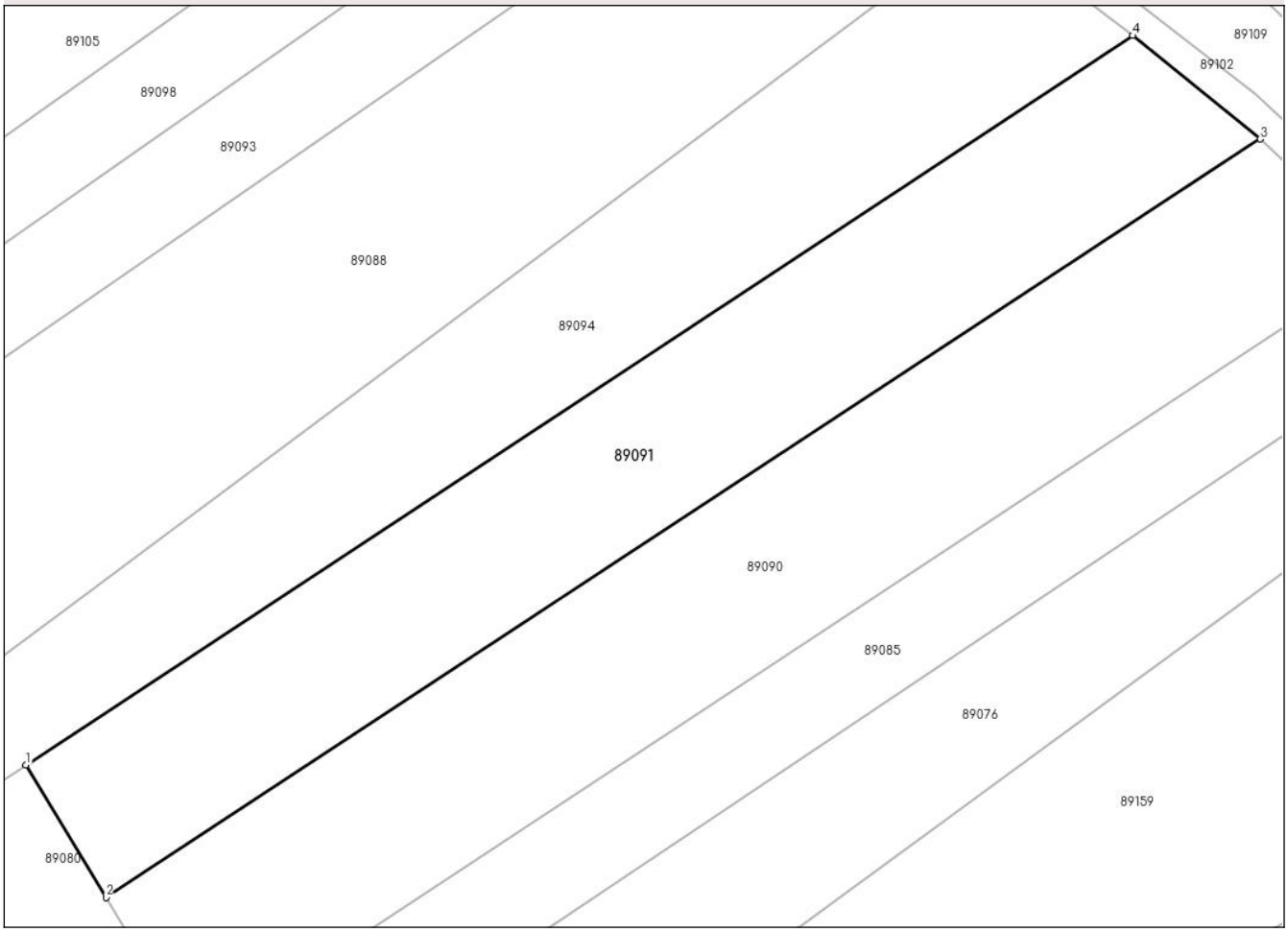

Date referitoare la teren

Crt	Categorie folosință	Intra vilan	Suprafaţa (mp)	Tarla	Parcelă	Nr. topo	Observaţii / Referinţe
1	arabil	NU	5.000	17	2837/8	-	

Lungime Segmente
1) Valorile lungimilor segmentelor sunt obţinute din proiecţie în plan.

Punct început	X / Y	Punct sfârşit	X / Y	Lungime segment (** (m)
1	490.885,091 515.328,894	2	490.897,457 515.308,496	23.853
2	490.897,457 515.308,496	3	491.075,448 515.425,305	212.897
3	491.075,448 515.425,305	4	491.055,806 515.441,232	25.288
4	491.055,806 515.441,232	1	490.885,091 515.328,894	204.361

**** Lungimile segmentelor sunt determinate în planul de proiecţie Stereo 70 şi sunt rotunjite la 1 milimetru.**

Document care conține date cu caracter personal, protejat de prevederile Regulamentului (UE) nr. 679/2016 și Legii 190/2018

***** Distanţa dintre puncte este formată din segmente cumulate ce sunt mai mici decât valoarea 1 milimetru.**

DATE DESPRE IMOBILUL NR. 89092

Oficiul de Cadastru şi Publicitate Imobiliară MUREȘ
Biroul de Cadastru şi Publicitate Imobiliară Sighișoara

A. Partea I. Descrierea imobilului

TEREN Extravilan

Adresa: Jud. Mureș

Nr. Crt	Nr cadastral Nr. topografic	Suprafaţa* (mp)	Observaţii / Referinţe
A1		12.400	Sector cadastral:89 Teren neimprejmuit;

B. Partea II. Proprietari şi acte

Inscrieri privitoare la dreptul de proprietate şi alte drepturi reale		Referinţe
/		
Act Administrativ nr. 8660, din 21/09/1999 emis de CJPSDPAT MURES (titlu de proprietate);		
B1	Intabulare, drept de PROPRIETATE, dobandit prin Reconstituire, cota actuala 1/1	A1
	1) **SOLOMON N IOAN**	

C. Partea III. SARCINI .

Inscrieri privind dezmembramintele dreptului de proprietate, drepturi reale de garanţie şi sarcini	Referinţe
NU SUNT	

Document care conține date cu caracter personal, protejat de prevederile Regulamentului (UE) nr. 679/2016 și Legii 190/2018

Anexa Nr. 1 La Partea I

Teren

Nr cadastral	Suprafaţa (mp)*	Observaţii / Referinţe
	12.400	

* Suprafaţa este determinată in planul de proiecţie Stereo 70.

DETALII LINIARE IMOBIL

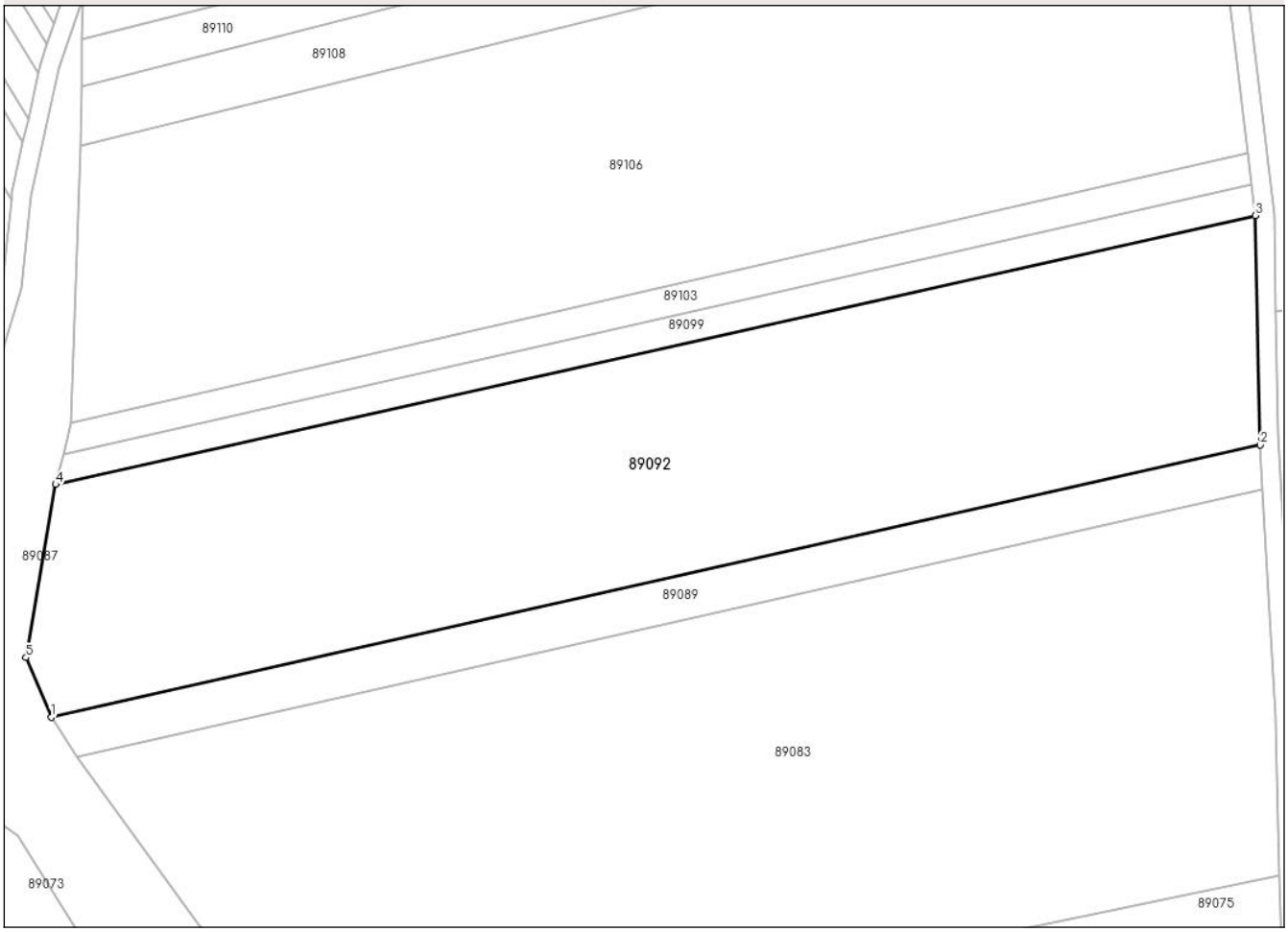

Date referitoare la teren

Crt	Categorie folosință	Intra vilan	Suprafaţa (mp)	Tarla	Parcelă	Nr. topo	Observaţii / Referinţe
1	arabil	NU	12.400	17	2873/21	-	

Lungime Segmente
1) Valorile lungimilor segmentelor sunt obţinute din proiecţie în plan.

Punct început	X / Y	Punct sfârşit	X / Y	Lungime segment (** (m)
1	491.540,598 515.328,667	2	491.794,523 515.385,789	260.271
2	491.794,523 515.385,789	3	491.793,462 515.433,932	48.155
3	491.793,462 515.433,932	4	491.541,574 515.377,492	258.133
4	491.541,574 515.377,492	5	491.535,293 515.341,222	36.81
5	491.535,293 515.341,222	1	491.540,598 515.328,667	13.63

Document care conține date cu caracter personal, protejat de prevederile Regulamentului (UE) nr. 679/2016 și Legii 190/2018

** Lungimile segmentelor sunt determinate în planul de proiecţie Stereo 70 şi sunt rotunjite la 1 milimetru.
*** Distanţa dintre puncte este formată din segmente cumulate ce sunt mai mici decât valoarea 1 milimetru.

Document care conține date cu caracter personal, protejat de prevederile Regulamentului (UE) nr. 679/2016 și Legii 190/2018

DATE DESPRE IMOBILUL NR. 89093

Oficiul de Cadastru şi Publicitate Imobiliară MUREȘ
Biroul de Cadastru şi Publicitate Imobiliară Sighișoara

A. Partea I. Descrierea imobilului

TEREN Extravilan

Adresa: Jud. Mureș

Nr. Crt	Nr cadastral Nr. topografic	Suprafaţa* (mp)	Observaţii / Referinţe
A1		5.000	Sector cadastral:89 Teren neimprejmuit;

B. Partea II. Proprietari şi acte

Inscrieri privitoare la dreptul de proprietate şi alte drepturi reale		Referinţe
/		
Act Administrativ nr. 8590, din 16/11/1998 emis de CJPSDPAT MURES (titlu de proprietate);		
B1	Intabulare, drept de PROPRIETATE, dobandit prin Reconstituire, cota actuala 1/1	A1
	1) **MORAR V NICOLAE**	

C. Partea III. SARCINI .

Inscrieri privind dezmembramintele dreptului de proprietate, drepturi reale de garanţie şi sarcini	Referinţe
NU SUNT	

Document care conține date cu caracter personal, protejat de prevederile Regulamentului (UE) nr. 679/2016 și Legii 190/2018

Anexa Nr. 1 La Partea I

Teren

Nr cadastral	Suprafaţa (mp)*	Observaţii / Referinţe
	5.000	

* Suprafaţa este determinată in planul de proiecţie Stereo 70.

DETALII LINIARE IMOBIL

Date referitoare la teren

Crt	Categorie folosință	Intra vilan	Suprafaţa (mp)	Tarla	Parcelă	Nr. topo	Observaţii / Referinţe
1	arabil	NU	5.000	17	2837/5	-	

Lungime Segmente
1) Valorile lungimilor segmentelor sunt obţinute din proiecţie în plan.

Punct început	X / Y	Punct sfârşit	X / Y	Lungime segment (** (m)
1	490.711,6 515.290,26	2	490.705,974 515.280,171	11.552
2	490.705,974 515.280,171	3	490.705,624 515.274,232	5.949
3	490.705,624 515.274,232	4	490.706,683 515.270,692	3.695
4	490.706,683 515.270,692	5	491.003,934 515.476,144	361.343
5	491.003,934 515.476,144	6	490.988,976 515.484,167	16.974

Document care conține date cu caracter personal, protejat de prevederile Regulamentului (UE) nr. 679/2016 și Legii 190/2018

Punct început	X / Y	Punct sfârşit	X / Y	Lungime segment (** (m)
6	490.988,976 515.484,167	1	490.711,6 515.290,26	338.433

** Lungimile segmentelor sunt determinate în planul de proiecţie Stereo 70 şi sunt rotunjite la 1 milimetru.
*** Distanţa dintre puncte este formată din segmente cumulate ce sunt mai mici decât valoarea 1 milimetru.

DATE DESPRE IMOBILUL NR. 89094

Oficiul de Cadastru şi Publicitate Imobiliară MUREȘ
Biroul de Cadastru şi Publicitate Imobiliară Sighișoara

A. Partea I. Descrierea imobilului

TEREN Extravilan

Adresa: Jud. Mureș

Nr. Crt	Nr cadastral Nr. topografic	Suprafaţa* (mp)	Observaţii / Referinţe
A1	52566	5.000	Sector cadastral:89 Teren neimprejmuit;

B. Partea II. Proprietari şi acte

Inscrieri privitoare la dreptul de proprietate şi alte drepturi reale		Referinţe
3441 / 24/02/2020		
Act Administrativ nr. 8772, din 26/04/2002 emis de CJPSDPAT (documentatie cadastrala avizata de OCPI Mures);		
B1	Intabulare, drept de PROPRIETATE, dobandit prin Lege, cota actuala 1/1	A1
	1) **COMAN I IOAN**	

C. Partea III. SARCINI .

Inscrieri privind dezmembramintele dreptului de proprietate, drepturi reale de garanţie şi sarcini	Referinţe
NU SUNT	

Anexa Nr. 1 La Partea I

Teren

Nr cadastral	Suprafaţa (mp)*	Observaţii / Referinţe
52566	5.000	

* Suprafaţa este determinată in planul de proiecţie Stereo 70.

DETALII LINIARE IMOBIL

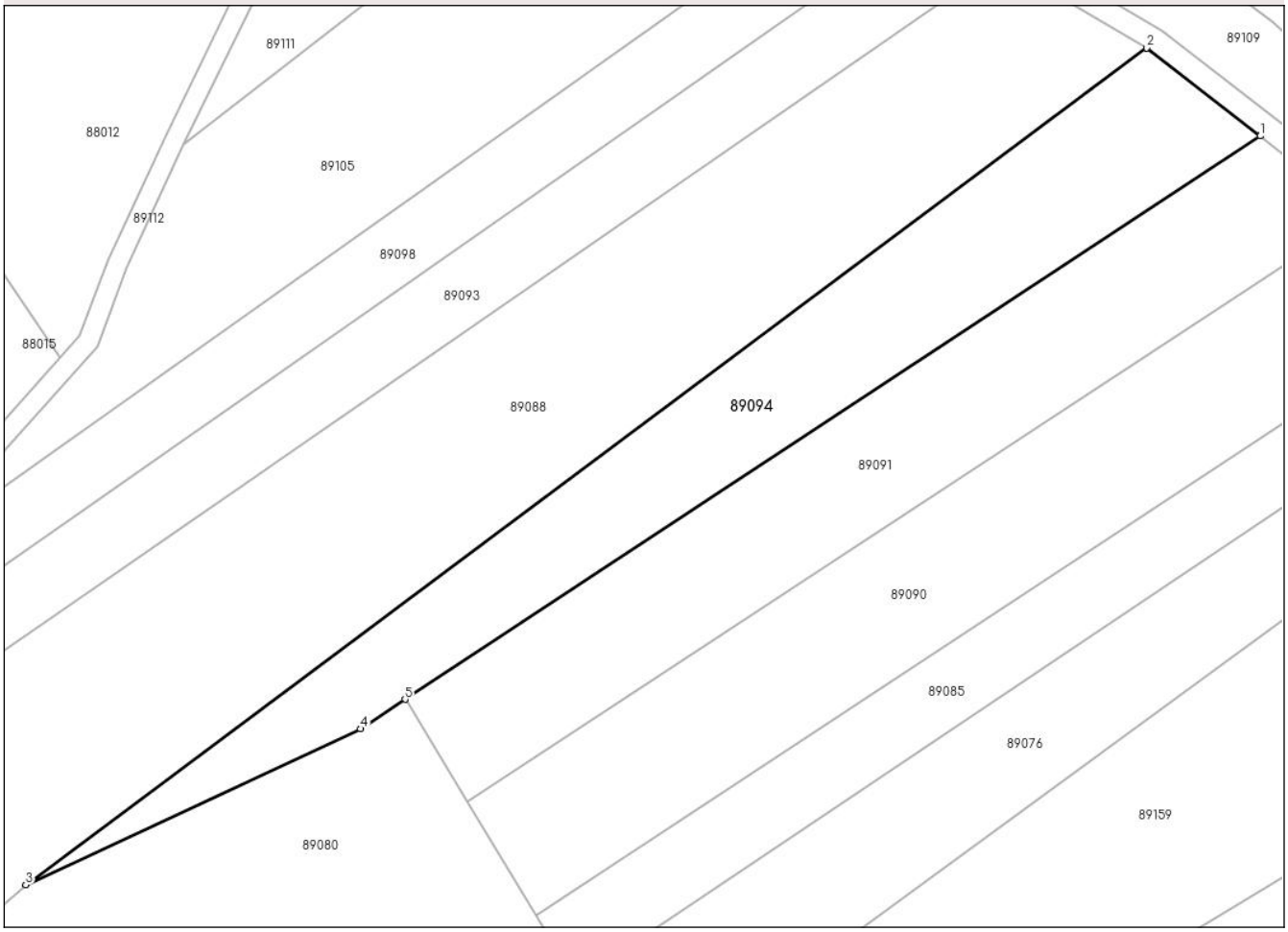

Date referitoare la teren

Crt	Categorie folosință	Intra vilan	Suprafaţa (mp)	Tarla	Parcelă	Nr. topo	Observaţii / Referinţe
1	arabil	NU	5.000	17	2837/7	-	Imobil inregistrat in planul cadastral fara localizare certa datorita lipsei planului parcelar

Lungime Segmente

1) Valorile lungimilor segmentelor sunt obţinute din proiecţie în plan.

Punct început	X / Y	Punct sfârşit	X / Y	Lungime segment (** (m)
1	491.055,806 515.441,232	2	491.033,145 515.458,743	28.638
2	491.033,145 515.458,743	3	490.809,397 515.291,893	279.109
3	490.809,397 515.291,893	4	490.876,156 515.323,014	73.657
4	490.876,156 515.323,014	5	490.885,091 515.328,894	10.696
5	490.885,091 515.328,894	1	491.055,806 515.441,232	204.361

Document care conține date cu caracter personal, protejat de prevederile Regulamentului (UE) nr. 679/2016 și Legii 190/2018

** Lungimile segmentelor sunt determinate în planul de proiecţie Stereo 70 şi sunt rotunjite la 1 milimetru.
*** Distanţa dintre puncte este formată din segmente cumulate ce sunt mai mici decât valoarea 1 milimetru.

DATE DESPRE IMOBILUL NR. 89095

Oficiul de Cadastru şi Publicitate Imobiliară MUREȘ
Biroul de Cadastru şi Publicitate Imobiliară Sighișoara

A. Partea I. Descrierea imobilului

TEREN Extravilan

Adresa: Jud. Mureș

Nr. Crt	Nr cadastral Nr. topografic	Suprafaţa* (mp)	Observaţii / Referinţe
A1		2.000	Sector cadastral:89 Teren neimprejmuit;

B. Partea II. Proprietari şi acte

Inscrieri privitoare la dreptul de proprietate şi alte drepturi reale		Referinţe
/		
Act Administrativ nr. 8572, din 03/08/1998 emis de CJPSDPAT MURES (titlu de proprietate);		
B1	Intabulare, drept de PROPRIETATE, dobandit prin Constituire, cota actuala 1/1	A1
	1) **LANGA E GHEORGHE**	

C. Partea III. SARCINI .

Inscrieri privind dezmembramintele dreptului de proprietate, drepturi reale de garanţie şi sarcini	Referinţe
NU SUNT	

Document care conține date cu caracter personal, protejat de prevederile Regulamentului (UE) nr. 679/2016 și Legii 190/2018

Anexa Nr. 1 La Partea I

Teren

Nr cadastral	Suprafaţa (mp)*	Observaţii / Referinţe
	2.000	

* Suprafaţa este determinată in planul de proiecţie Stereo 70.

DETALII LINIARE IMOBIL

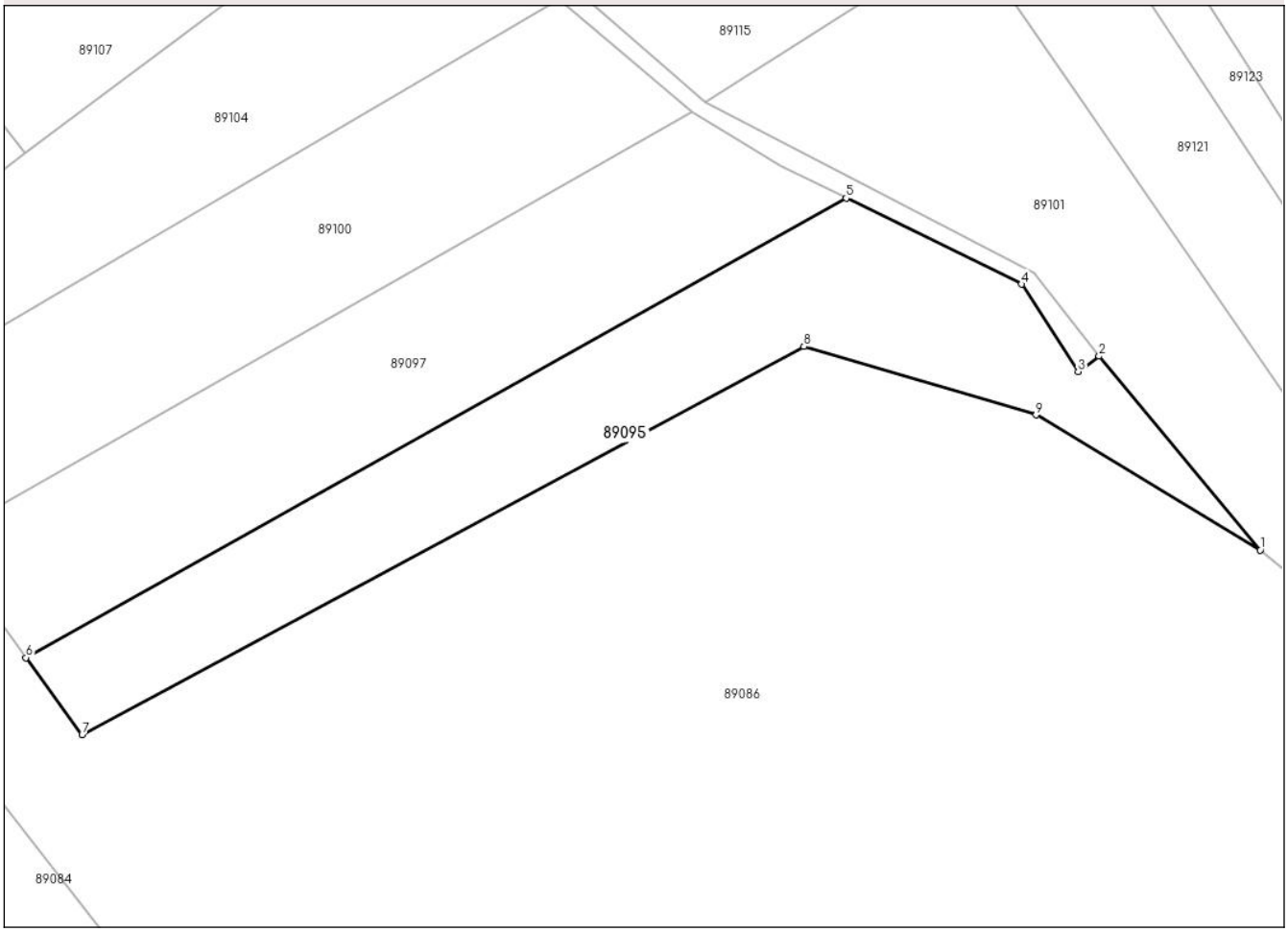

Date referitoare la teren

Crt	Categorie folosință	Intra vilan	Suprafaţa (mp)	Tarla	Parcelă	Nr. topo	Observaţii / Referinţe
1	faneata	NU	2.000	17	2833/1/3	-	

Lungime Segmente
1) Valorile lungimilor segmentelor sunt obţinute din proiecţie în plan.

Punct început	X / Y	Punct sfârşit	X / Y	Lungime segment (** (m)
1	491.486,963 515.377,111	2	491.467,214 515.400,83	30.864
2	491.467,214 515.400,83	3	491.464,649 515.398,934	3.19
3	491.464,649 515.398,934	4	491.457,699 515.409,626	12.752
4	491.457,699 515.409,626	5	491.436,225 515.420,17	23.923
5	491.436,225 515.420,17	6	491.335,735 515.363,926	115.159

Document care conține date cu caracter personal, protejat de prevederile Regulamentului (UE) nr. 679/2016 și Legii 190/2018

Punct început	X / Y	Punct sfârşit	X / Y	Lungime segment (** (m)
6	491.335,735 515.363,926	7	491.342,615 515.354,491	11.677
7	491.342,615 515.354,491	8	491.431,061 515.402,018	100.407
8	491.431,061 515.402,018	9	491.459,492 515.393,633	29.642
9	491.459,492 515.393,633	1	491.486,963 515.377,111	32.056

** Lungimile segmentelor sunt determinate în planul de proiecţie Stereo 70 şi sunt rotunjite la 1 milimetru.
*** Distanţa dintre puncte este formată din segmente cumulate ce sunt mai mici decât valoarea 1 milimetru.

Document care conține date cu caracter personal, protejat de prevederile Regulamentului (UE) nr. 679/2016 și Legii 190/2018

DATE DESPRE IMOBILUL NR. 89096

Oficiul de Cadastru şi Publicitate Imobiliară MUREȘ
Biroul de Cadastru şi Publicitate Imobiliară Sighișoara

A. Partea I. Descrierea imobilului

TEREN Extravilan

Adresa: Jud. Mureș

Nr. Crt	Nr cadastral Nr. topografic	Suprafaţa* (mp)	Observaţii / Referinţe
A1		11.000	Sector cadastral:89 Teren neimprejmuit;

B. Partea II. Proprietari şi acte

Inscrieri privitoare la dreptul de proprietate şi alte drepturi reale		Referinţe
/		
Act Notarial nr. 20, din 07/04/2005 emis de BNP ENESCU OANA (certificat de mostenitor);		
B1	Intabulare, drept de PROPRIETATE, dobandit prin Succesiune, cota actuala 1/1	A1
	1) **TANT AURICA**	

C. Partea III. SARCINI .

Inscrieri privind dezmembramintele dreptului de proprietate, drepturi reale de garanţie şi sarcini	Referinţe
NU SUNT	

Document care conține date cu caracter personal, protejat de prevederile Regulamentului (UE) nr. 679/2016 și Legii 190/2018

Anexa Nr. 1 La Partea I

Teren

Nr cadastral	Suprafaţa (mp)*	Observaţii / Referinţe
	11.000	

* Suprafaţa este determinată in planul de proiecţie Stereo 70.

DETALII LINIARE IMOBIL

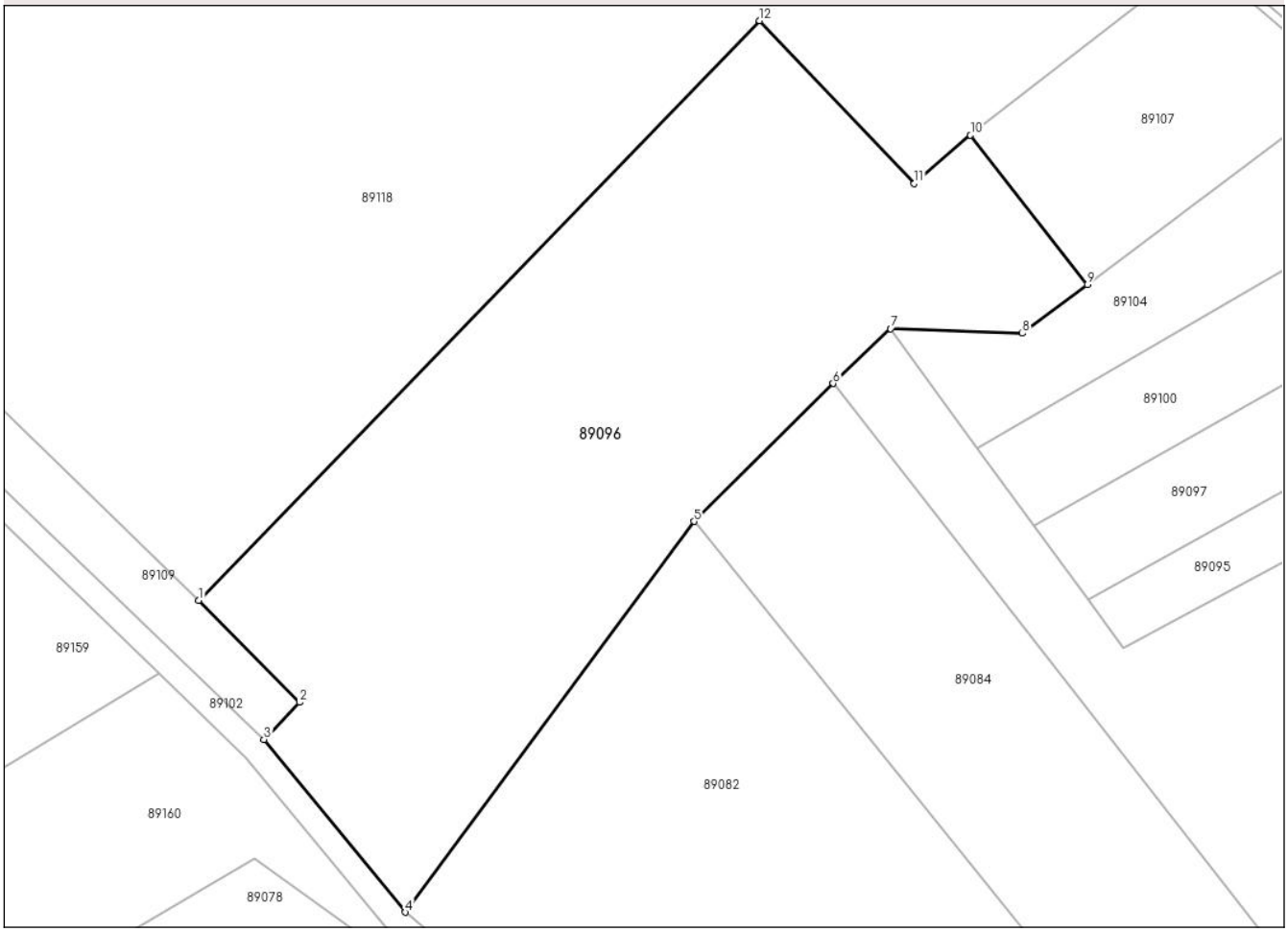

Date referitoare la teren

Crt	Categorie folosință	Intra vilan	Suprafaţa (mp)	Tarla	Parcelă	Nr. topo	Observaţii / Referinţe
1	arabil	NU	11.000	17	2833/6	-	

Lungime Segmente
1) Valorile lungimilor segmentelor sunt obţinute din proiecţie în plan.

Punct început	X / Y	Punct sfârşit	X / Y	Lungime segment (** (m)
1	491.161,604 515.363,8	2	491.181,304 515.343,905	27.997
2	491.181,304 515.343,905	3	491.174,387 515.336,652	10.023
3	491.174,387 515.336,652	4	491.202,068 515.302,857	43.684
4	491.202,068 515.302,857	5	491.258,572 515.379,264	95.029
5	491.258,572 515.379,264	6	491.285,806 515.406,235	38.33

Document care conține date cu caracter personal, protejat de prevederile Regulamentului (UE) nr. 679/2016 și Legii 190/2018

Punct început	X / Y	Punct sfârşit	X / Y	Lungime segment (** (m)
6	491.285,806 515.406,235	7	491.297,057 515.416,97	15.551
7	491.297,057 515.416,97	8	491.322,861 515.416,055	25.82
8	491.322,861 515.416,055	9	491.335,59 515.425,613	15.918
9	491.335,59 515.425,613	10	491.312,69 515.454,796	37.095
10	491.312,69 515.454,796	11	491.301,698 515.445,377	14.475
11	491.301,698 515.445,377	12	491.271,42 515.477,186	43.915
12	491.271,42 515.477,186	1	491.161,604 515.363,8	157.848

** Lungimile segmentelor sunt determinate în planul de proiecţie Stereo 70 şi sunt rotunjite la 1 milimetru.
*** Distanţa dintre puncte este formată din segmente cumulate ce sunt mai mici decât valoarea 1 milimetru.

Document care conține date cu caracter personal, protejat de prevederile Regulamentului (UE) nr. 679/2016 și Legii 190/2018

DATE DESPRE IMOBILUL NR. 89097

Oficiul de Cadastru şi Publicitate Imobiliară MUREȘ
Biroul de Cadastru şi Publicitate Imobiliară Sighișoara

A. Partea I. Descrierea imobilului

TEREN Extravilan

Adresa: Jud. Mureș

Nr. Crt	Nr cadastral Nr. topografic	Suprafaţa* (mp)	Observaţii / Referinţe
A1		2.000	Sector cadastral:89 Teren neimprejmuit;

B. Partea II. Proprietari şi acte

Inscrieri privitoare la dreptul de proprietate şi alte drepturi reale		Referinţe
/		
Act Administrativ nr. 8571, din 03/08/1998 emis de CJPSDPAT MURES (titlu de proprietate);		
B1	Intabulare, drept de PROPRIETATE, dobandit prin Constituire, cota actuala 1/1	A1
	1) **LANGA G GHEORGHE**	

C. Partea III. SARCINI .

Inscrieri privind dezmembramintele dreptului de proprietate, drepturi reale de garanţie şi sarcini	Referinţe
NU SUNT	

Document care conține date cu caracter personal, protejat de prevederile Regulamentului (UE) nr. 679/2016 și Legii 190/2018

Anexa Nr. 1 La Partea I

Teren

Nr cadastral	Suprafaţa (mp)*	Observaţii / Referinţe
	2.000	

* Suprafaţa este determinată in planul de proiecţie Stereo 70.

DETALII LINIARE IMOBIL

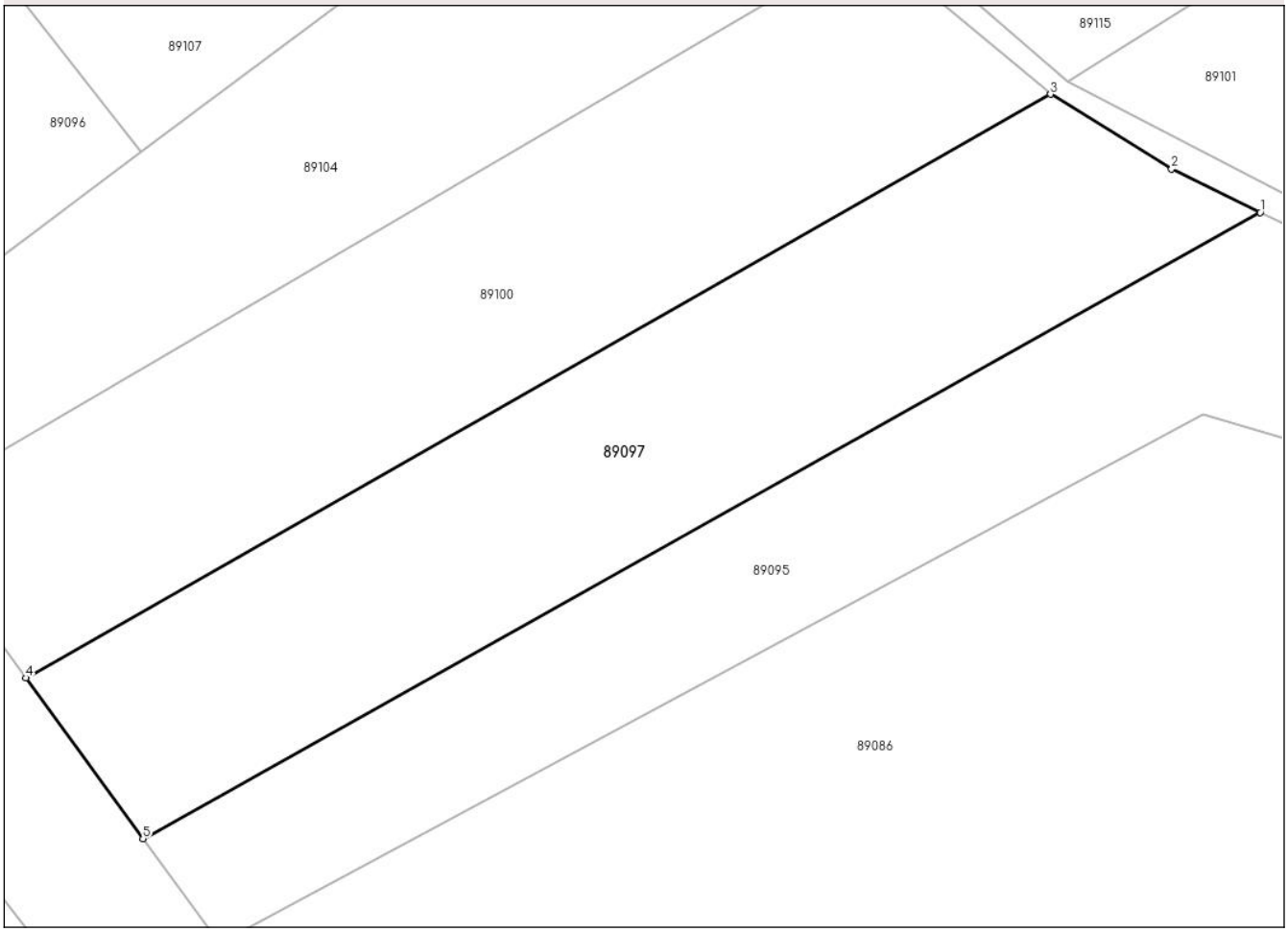

Date referitoare la teren

Crt	Categorie folosință	Intra vilan	Suprafaţa (mp)	Tarla	Parcelă	Nr. topo	Observaţii / Referinţe
1	faneata	NU	2.000	17	2833/1/4	-	

Lungime Segmente
1) Valorile lungimilor segmentelor sunt obţinute din proiecţie în plan.

Punct început	X / Y	Punct sfârşit	X / Y	Lungime segment (** (m)
1	491.436,225 515.420,17	2	491.428,254 515.424,084	8.88
2	491.428,254 515.424,084	3	491.417,361 515.430,795	12.794
3	491.417,361 515.430,795	4	491.325,209 515.378,363	106.025
4	491.325,209 515.378,363	5	491.335,735 515.363,926	17.866
5	491.335,735 515.363,926	1	491.436,225 515.420,17	115.159

Document care conține date cu caracter personal, protejat de prevederile Regulamentului (UE) nr. 679/2016 și Legii 190/2018

** Lungimile segmentelor sunt determinate în planul de proiecţie Stereo 70 şi sunt rotunjite la 1 milimetru.
*** Distanţa dintre puncte este formată din segmente cumulate ce sunt mai mici decât valoarea 1 milimetru.

Document care conține date cu caracter personal, protejat de prevederile Regulamentului (UE) nr. 679/2016 și Legii 190/2018

DATE DESPRE IMOBILUL NR. 89098

Oficiul de Cadastru şi Publicitate Imobiliară MUREȘ
Biroul de Cadastru şi Publicitate Imobiliară Sighișoara

A. Partea I. Descrierea imobilului

TEREN Extravilan

Adresa: Jud. Mureș

Nr. Crt	Nr cadastral Nr. topografic	Suprafaţa* (mp)	Observaţii / Referinţe
A1		4.000	Sector cadastral:89 Teren neimprejmuit;

B. Partea II. Proprietari şi acte

Inscrieri privitoare la dreptul de proprietate şi alte drepturi reale		Referinţe
/		
Act Administrativ nr. 8584, din 13/11/1998 emis de CJPSDPAT MURES (titlu de proprietate);		
B1	Intabulare, drept de PROPRIETATE, dobandit prin Reconstituire, cota actuala 1/1	A1
	1) **COSTEA C CORNEL**	

C. Partea III. SARCINI .

Inscrieri privind dezmembramintele dreptului de proprietate, drepturi reale de garanţie şi sarcini	Referinţe
NU SUNT	

Document care conține date cu caracter personal, protejat de prevederile Regulamentului (UE) nr. 679/2016 și Legii 190/2018

Anexa Nr. 1 La Partea I

Teren

Nr cadastral	Suprafaţa (mp)*	Observaţii / Referinţe
	4.000	

* Suprafaţa este determinată in planul de proiecţie Stereo 70.

DETALII LINIARE IMOBIL

Date referitoare la teren

Crt	Categorie folosință	Intra vilan	Suprafaţa (mp)	Tarla	Parcelă	Nr. topo	Observaţii / Referinţe
1	arabil	NU	4.000	17	2837/3	-	

Lungime Segmente
1) Valorile lungimilor segmentelor sunt obţinute din proiecţie în plan.

Punct început	X / Y	Punct sfârşit	X / Y	Lungime segment (** (m)
1	490.988,976 515.484,167	2	490.974,452 515.491,424	16.236
2	490.974,452 515.491,424	3	490.773,437 515.348,946	246.388
3	490.773,437 515.348,946	4	490.735,17 515.314,742	51.325
4	490.735,17 515.314,742	5	490.722,972 515.304,364	16.016
5	490.722,972 515.304,364	6	490.711,6 515.290,26	18.117

Document care conține date cu caracter personal, protejat de prevederile Regulamentului (UE) nr. 679/2016 și Legii 190/2018

Punct început	X / Y	Punct sfârşit	X / Y	Lungime segment (** (m)
6	490.711,6 515.290,26	1	490.988,976 515.484,167	338.433

** Lungimile segmentelor sunt determinate în planul de proiecţie Stereo 70 şi sunt rotunjite la 1 milimetru.
*** Distanţa dintre puncte este formată din segmente cumulate ce sunt mai mici decât valoarea 1 milimetru.

Document care conține date cu caracter personal, protejat de prevederile Regulamentului (UE) nr. 679/2016 și Legii 190/2018

DATE DESPRE IMOBILUL NR. 89099

Oficiul de Cadastru şi Publicitate Imobiliară MUREȘ
Biroul de Cadastru şi Publicitate Imobiliară Sighișoara

A. Partea I. Descrierea imobilului

TEREN Extravilan

Adresa: Jud. Mureș

Nr. Crt	Nr cadastral Nr. topografic	Suprafaţa* (mp)	Observaţii / Referinţe
A1		1.600	Sector cadastral:89 Teren neimprejmuit;

B. Partea II. Proprietari şi acte

Inscrieri privitoare la dreptul de proprietate şi alte drepturi reale		Referinţe
/		
Act Administrativ nr. 8768, din 26/04/2002 emis de CJPSDPAT MURES (titlu de proprietate);		
B1	Intabulare, drept de PROPRIETATE, dobandit prin Constituire, cota actuala 1/1	A1
	1) **CIOLAN GH PETRU**	

C. Partea III. SARCINI .

Inscrieri privind dezmembramintele dreptului de proprietate, drepturi reale de garanţie şi sarcini	Referinţe
NU SUNT	

Document care conține date cu caracter personal, protejat de prevederile Regulamentului (UE) nr. 679/2016 și Legii 190/2018

Anexa Nr. 1 La Partea I

Teren

Nr cadastral	Suprafaţa (mp)*	Observaţii / Referinţe
	1.600	

* Suprafaţa este determinată in planul de proiecţie Stereo 70.

DETALII LINIARE IMOBIL

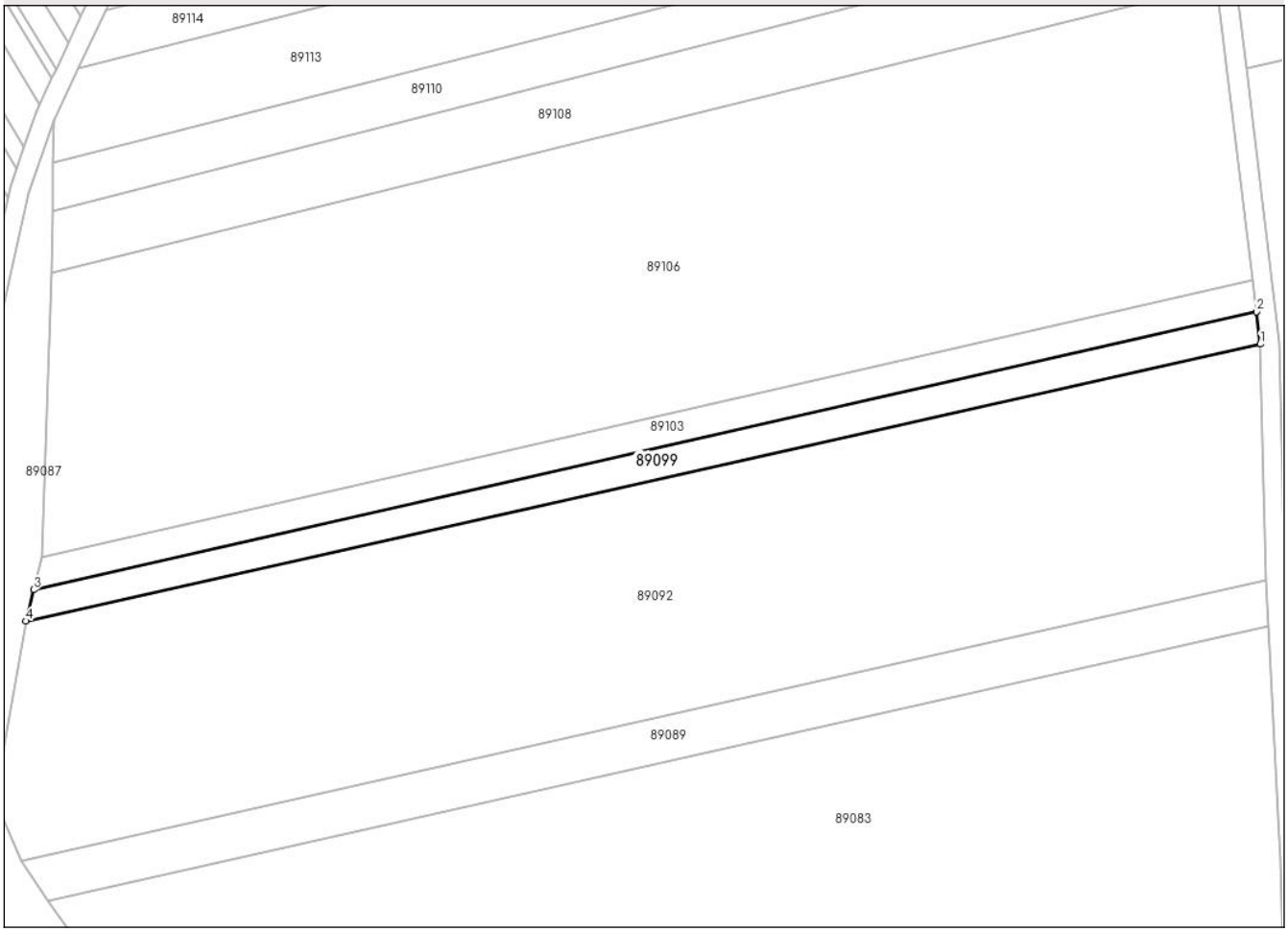

Date referitoare la teren

Crt	Categorie folosință	Intra vilan	Suprafaţa (mp)	Tarla	Parcelă	Nr. topo	Observaţii / Referinţe
1	arabil	NU	1.600	17	2873/23	-	

Lungime Segmente
1) Valorile lungimilor segmentelor sunt obţinute din proiecţie în plan.

Punct început	X / Y	Punct sfârşit	X / Y	Lungime segment (** (m)
1	491.793,462 515.433,932	2	491.792,668 515.440,506	6.622
2	491.792,668 515.440,506	3	491.543,168 515.383,863	255.849
3	491.543,168 515.383,863	4	491.541,574 515.377,492	6.568
4	491.541,574 515.377,492	1	491.793,462 515.433,932	258.133

**** Lungimile segmentelor sunt determinate în planul de proiecţie Stereo 70 şi sunt rotunjite la 1 milimetru.**

Document care conține date cu caracter personal, protejat de prevederile Regulamentului (UE) nr. 679/2016 și Legii 190/2018

***** Distanţa dintre puncte este formată din segmente cumulate ce sunt mai mici decât valoarea 1 milimetru.**

DATE DESPRE IMOBILUL NR. 89100

Oficiul de Cadastru şi Publicitate Imobiliară MUREȘ
Biroul de Cadastru şi Publicitate Imobiliară Sighișoara

A. Partea I. Descrierea imobilului

TEREN Extravilan

Adresa: Jud. Mureș

Nr. Crt	Nr cadastral Nr. topografic	Suprafaţa* (mp)	Observaţii / Referinţe
A1		2.000	Sector cadastral:89 Teren neimprejmuit;

B. Partea II. Proprietari şi acte

Inscrieri privitoare la dreptul de proprietate şi alte drepturi reale		Referinţe
/		
Act Administrativ nr. 8643, din 28/04/1999 emis de CJPSDPAT MURES (titlu de proprietate);		
B1	Intabulare, drept de PROPRIETATE, dobandit prin Constituire, cota actuala 1/1	A1
	1) **SOLOMON I ANA**	

C. Partea III. SARCINI .

Inscrieri privind dezmembramintele dreptului de proprietate, drepturi reale de garanţie şi sarcini	Referinţe
NU SUNT	

Document care conține date cu caracter personal, protejat de prevederile Regulamentului (UE) nr. 679/2016 și Legii 190/2018

Anexa Nr. 1 La Partea I

Teren

Nr cadastral	Suprafaţa (mp)*	Observaţii / Referinţe
	2.000	

* Suprafaţa este determinată in planul de proiecţie Stereo 70.

DETALII LINIARE IMOBIL

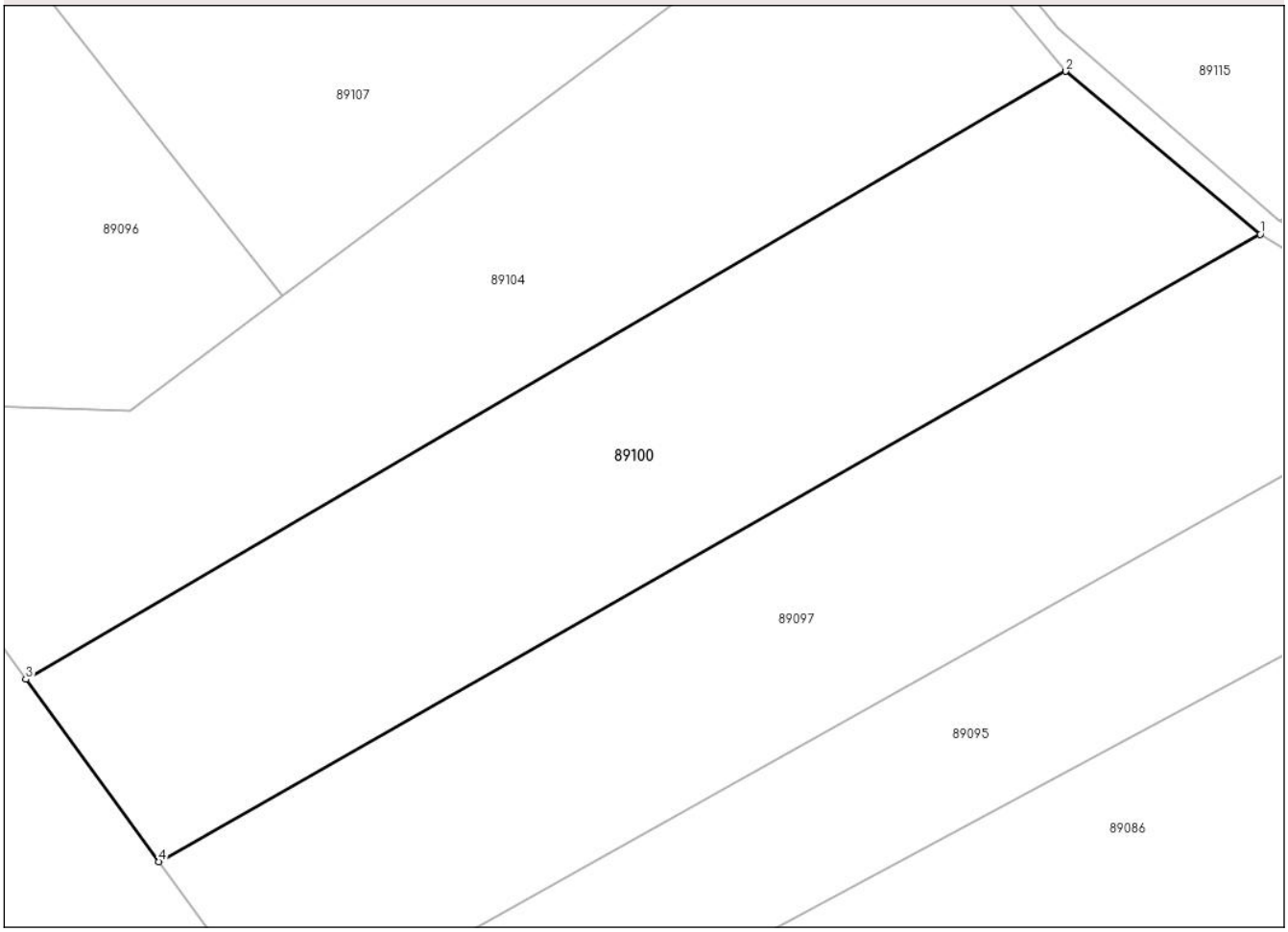

Date referitoare la teren

Crt	Categorie folosință	Intra vilan	Suprafaţa (mp)	Tarla	Parcelă	Nr. topo	Observaţii / Referinţe
1	faneata	NU	2.000	17	2833/1/6	-	

Lungime Segmente
1) Valorile lungimilor segmentelor sunt obţinute din proiecţie în plan.

Punct început	X / Y	Punct sfârşit	X / Y	Lungime segment (** (m)
1	491.417,361 515.430,795	2	491.401,084 515.444,428	21.232
2	491.401,084 515.444,428	3	491.314,096 515.393,603	100.747
3	491.314,096 515.393,603	4	491.325,209 515.378,363	18.861
4	491.325,209 515.378,363	1	491.417,361 515.430,795	106.025

**** Lungimile segmentelor sunt determinate în planul de proiecţie Stereo 70 şi sunt rotunjite la 1 milimetru.**

Document care conține date cu caracter personal, protejat de prevederile Regulamentului (UE) nr. 679/2016 și Legii 190/2018

***** Distanţa dintre puncte este formată din segmente cumulate ce sunt mai mici decât valoarea 1 milimetru.**

DATE DESPRE IMOBILUL NR. 89101

Oficiul de Cadastru şi Publicitate Imobiliară MUREȘ
Biroul de Cadastru şi Publicitate Imobiliară Sighișoara

A. Partea I. Descrierea imobilului

TEREN Extravilan

Adresa: Jud. Mureș

Nr. Crt	Nr cadastral Nr. topografic	Suprafaţa* (mp)	Observaţii / Referinţe
A1		2.000	Sector cadastral:89 Teren neimprejmuit;

B. Partea II. Proprietari şi acte

Inscrieri privitoare la dreptul de proprietate şi alte drepturi reale		Referinţe
/		
Act Administrativ nr. 8577, din 26/08/1998 emis de CJPSDPAT MURES (titlu de proprietate);		
B1	Intabulare, drept de PROPRIETATE, dobandit prin Constituire, cota actuala 1/1	A1
	1) **SANTA I LEONTE**	

C. Partea III. SARCINI .

Inscrieri privind dezmembramintele dreptului de proprietate, drepturi reale de garanţie şi sarcini	Referinţe
NU SUNT	

Document care conține date cu caracter personal, protejat de prevederile Regulamentului (UE) nr. 679/2016 și Legii 190/2018

Anexa Nr. 1 La Partea I

Teren

Nr cadastral	Suprafaţa (mp)*	Observaţii / Referinţe
	2.000	

* Suprafaţa este determinată in planul de proiecţie Stereo 70.

DETALII LINIARE IMOBIL

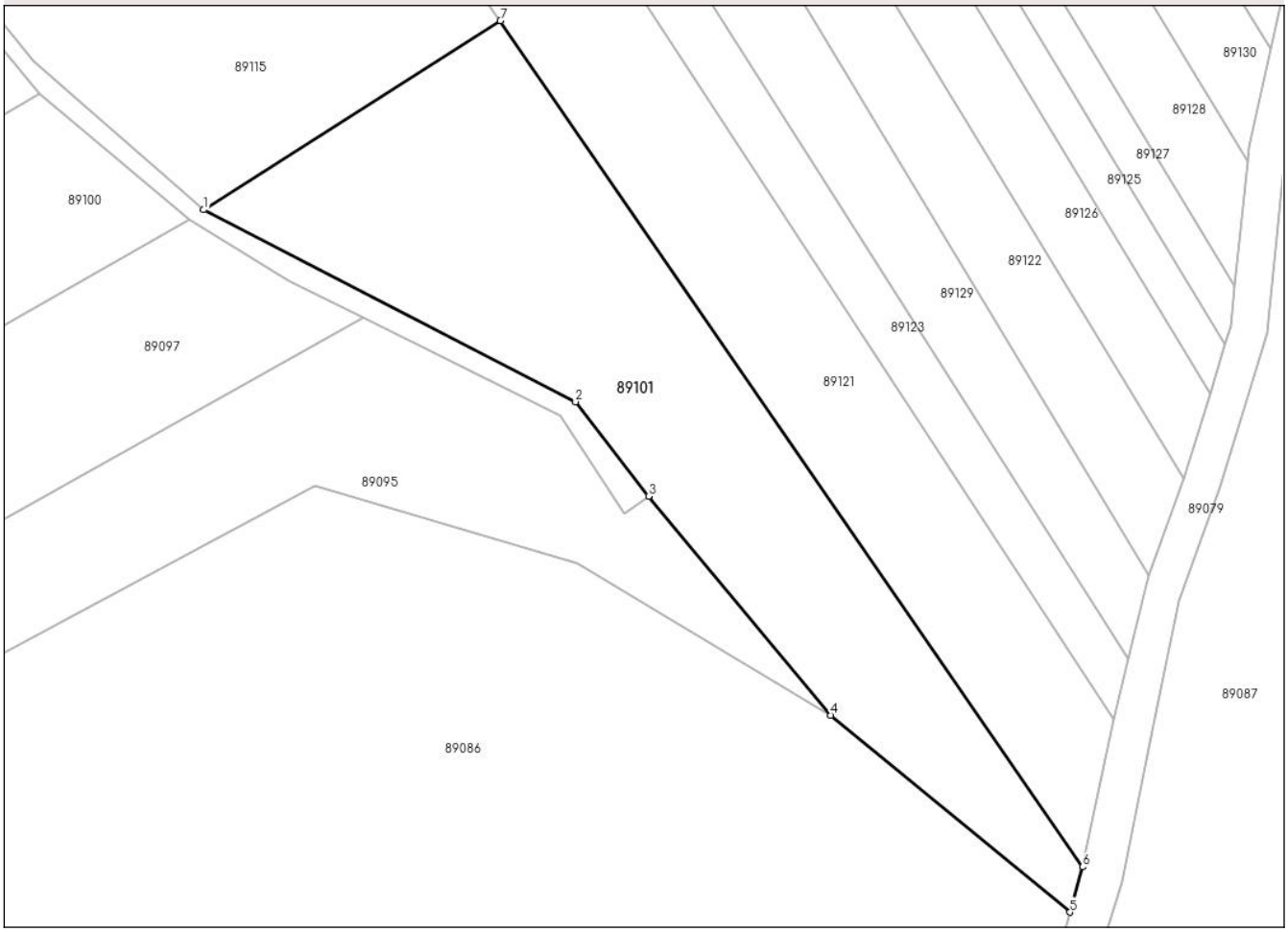

Date referitoare la teren

Crt	Categorie folosință	Intra vilan	Suprafaţa (mp)	Tarla	Parcelă	Nr. topo	Observaţii / Referinţe
1	faneata	NU	2.000	17	2833/1/2	-	

Lungime Segmente
1) Valorile lungimilor segmentelor sunt obţinute din proiecţie în plan.

Punct început	X / Y	Punct sfârşit	X / Y	Lungime segment (** (m)
1	491.418,956 515.431,885	2	491.459,293 515.411,087	45.383
2	491.459,293 515.411,087	3	491.467,214 515.400,83	12.959
3	491.467,214 515.400,83	4	491.486,963 515.377,111	30.864
4	491.486,963 515.377,111	5	491.512,929 515.355,776	33.607
5	491.512,929 515.355,776	6	491.514,285 515.360,679	5.087

Document care conține date cu caracter personal, protejat de prevederile Regulamentului (UE) nr. 679/2016 și Legii 190/2018

Punct început	X / Y	Punct sfârşit	X / Y	Lungime segment (** (m)
6	491.514,285 515.360,679	7	491.451,143 515.452,376	111.333
7	491.451,143 515.452,376	1	491.418,956 515.431,885	38.155

** Lungimile segmentelor sunt determinate în planul de proiecţie Stereo 70 şi sunt rotunjite la 1 milimetru.
*** Distanţa dintre puncte este formată din segmente cumulate ce sunt mai mici decât valoarea 1 milimetru.

Document care conține date cu caracter personal, protejat de prevederile Regulamentului (UE) nr. 679/2016 și Legii 190/2018

DATE DESPRE IMOBILUL NR. 89102

Oficiul de Cadastru şi Publicitate Imobiliară MUREȘ
Biroul de Cadastru şi Publicitate Imobiliară Sighișoara

A. Partea I. Descrierea imobilului

TEREN Extravilan

Adresa: Jud. Mureș

Nr. Crt	Nr cadastral Nr. topografic	Suprafaţa* (mp)	Observaţii / Referinţe
A1		2.535	Sector cadastral:89 Teren neimprejmuit;

B. Partea II. Proprietari şi acte

Inscrieri privitoare la dreptul de proprietate şi alte drepturi reale		Referinţe
/		
Act Administrativ nr. 59, din 27/08/2024 emis de PRIMARIA COMUNEI APOLD;		
B1	Intabulare, drept de PROPRIETATE, dobandit prin Lege, cota actuala 1/1	A1
	1) **COMUNA APOLD**, CIF:5961779	

C. Partea III. SARCINI .

Inscrieri privind dezmembramintele dreptului de proprietate, drepturi reale de garanţie şi sarcini	Referinţe
NU SUNT	

Document care conține date cu caracter personal, protejat de prevederile Regulamentului (UE) nr. 679/2016 și Legii 190/2018

Anexa Nr. 1 La Partea I

Teren

Nr cadastral	Suprafaţa (mp)*	Observaţii / Referinţe
	2.535	

* Suprafaţa este determinată in planul de proiecţie Stereo 70.

DETALII LINIARE IMOBIL

Date referitoare la teren

Crt	Categorie folosință	Intra vilan	Suprafaţa (mp)	Tarla	Parcelă	Nr. topo	Observaţii / Referinţe
1	drum	NU	2.535	17	2838	-	

Lungime Segmente

1) Valorile lungimilor segmentelor sunt obţinute din proiecţie în plan.

Punct început	X / Y	Punct sfârşit	X / Y	Lungime segment (** (m)
1	491.174,387 515.336,652	2	491.074,722 515.432,363	138.181
3	491.036,15 515.462,217	4	491.000,211 515.483,693	41.867
5	490.974,961 515.496,5	6	490.950,339 515.503,829	25.69
7	490.924,608 515.517,777	8	490.910,183 515.538,212	25.013
9	490.904,262 515.561,608	10	490.904,388 515.592,683	31.075

Punct început	X / Y	Punct sfârşit	X / Y	Lungime segment (** (m)
2	491.074,722 515.432,363	3	491.036,15 515.462,217	48.775
4	491.000,211 515.483,693	5	490.974,961 515.496,5	28.312
6	490.950,339 515.503,829	7	490.924,608 515.517,777	29.269
8	490.910,183 515.538,212	9	490.904,262 515.561,608	24.134
10	490.904,388 515.592,683	11	490.897,92 515.573,88	19.884

Document care conține date cu caracter personal, protejat de prevederile Regulamentului (UE) nr. 679/2016 și Legii 190/2018

Punct început	X / Y	Punct sfârşit	X / Y	Lungime segment (** (m)
11	490.897,92 515.573,88	12	490.899,115 515.560,956	12.98
13	490.905,188 515.536,101	14	490.920,791 515.514,648	26.527
15	490.948,745 515.499,56	16	490.974,452 515.491,424	26.964
17	490.988,976 515.484,167	18	491.003,934 515.476,144	16.974
19	491.033,145 515.458,743	20	491.055,806 515.441,232	28.638
21	491.075,448 515.425,305	22	491.094,748 515.406,63	26.856
23	491.104,719 515.396,983	24	491.116,289 515.385,788	16.099
25	491.153,81 515.349,484	26	491.170,896 515.332,952	23.775
27	491.198,156 515.300,215	28	491.230,381 515.273,018	42.168
29	491.247,981 515.256,01	30	491.263,294 515.240,587	21.734
31	491.268,703 515.232,418	32	491.274,71 515.235,318	6.671
33	491.238,153 515.272,136	34	491.202,068 515.302,857	47.39

Punct început	X / Y	Punct sfârşit	X / Y	Lungime segment (** (m)
12	490.899,115 515.560,956	13	490.905,188 515.536,101	25.586
14	490.920,791 515.514,648	15	490.948,745 515.499,56	31.765
16	490.974,452 515.491,424	17	490.988,976 515.484,167	16.236
18	491.003,934 515.476,144	19	491.033,145 515.458,743	34.001
20	491.055,806 515.441,232	21	491.075,448 515.425,305	25.288
22	491.094,748 515.406,63	23	491.104,719 515.396,983	13.874
24	491.116,289 515.385,788	25	491.153,81 515.349,484	52.21
26	491.170,896 515.332,952	27	491.198,156 515.300,215	42.6
28	491.230,381 515.273,018	29	491.247,981 515.256,01	24.475
30	491.263,294 515.240,587	31	491.268,703 515.232,418	9.798
32	491.274,71 515.235,318	33	491.238,153 515.272,136	51.885
34	491.202,068 515.302,857	1	491.174,387 515.336,652	43.684

** Lungimile segmentelor sunt determinate în planul de proiecţie Stereo 70 şi sunt rotunjite la 1 milimetru.
*** Distanţa dintre puncte este formată din segmente cumulate ce sunt mai mici decât valoarea 1 milimetru.

Document care conține date cu caracter personal, protejat de prevederile Regulamentului (UE) nr. 679/2016 și Legii 190/2018

DATE DESPRE IMOBILUL NR. 89103

Oficiul de Cadastru şi Publicitate Imobiliară MUREȘ
Biroul de Cadastru şi Publicitate Imobiliară Sighișoara

A. Partea I. Descrierea imobilului

TEREN Extravilan

Adresa: Jud. Mureș

Nr. Crt	Nr cadastral Nr. topografic	Suprafaţa* (mp)	Observaţii / Referinţe
A1		1.600	Sector cadastral:89 Teren neimprejmuit;

B. Partea II. Proprietari şi acte

Inscrieri privitoare la dreptul de proprietate şi alte drepturi reale		Referinţe
/		
Act Administrativ nr. 8731, din 29/06/2001 emis de CJPSDPAT MURES (titlu de proprietate);		
B1	Intabulare, drept de PROPRIETATE, dobandit prin Constituire, cota actuala 1/1	A1
	1) **CERCEA I STEFAN**	

C. Partea III. SARCINI .

Inscrieri privind dezmembramintele dreptului de proprietate, drepturi reale de garanţie şi sarcini	Referinţe
NU SUNT	

Document care conține date cu caracter personal, protejat de prevederile Regulamentului (UE) nr. 679/2016 și Legii 190/2018

Anexa Nr. 1 La Partea I

Teren

Nr cadastral	Suprafaţa (mp)*	Observaţii / Referinţe
	1.600	

* Suprafaţa este determinată in planul de proiecţie Stereo 70.

DETALII LINIARE IMOBIL

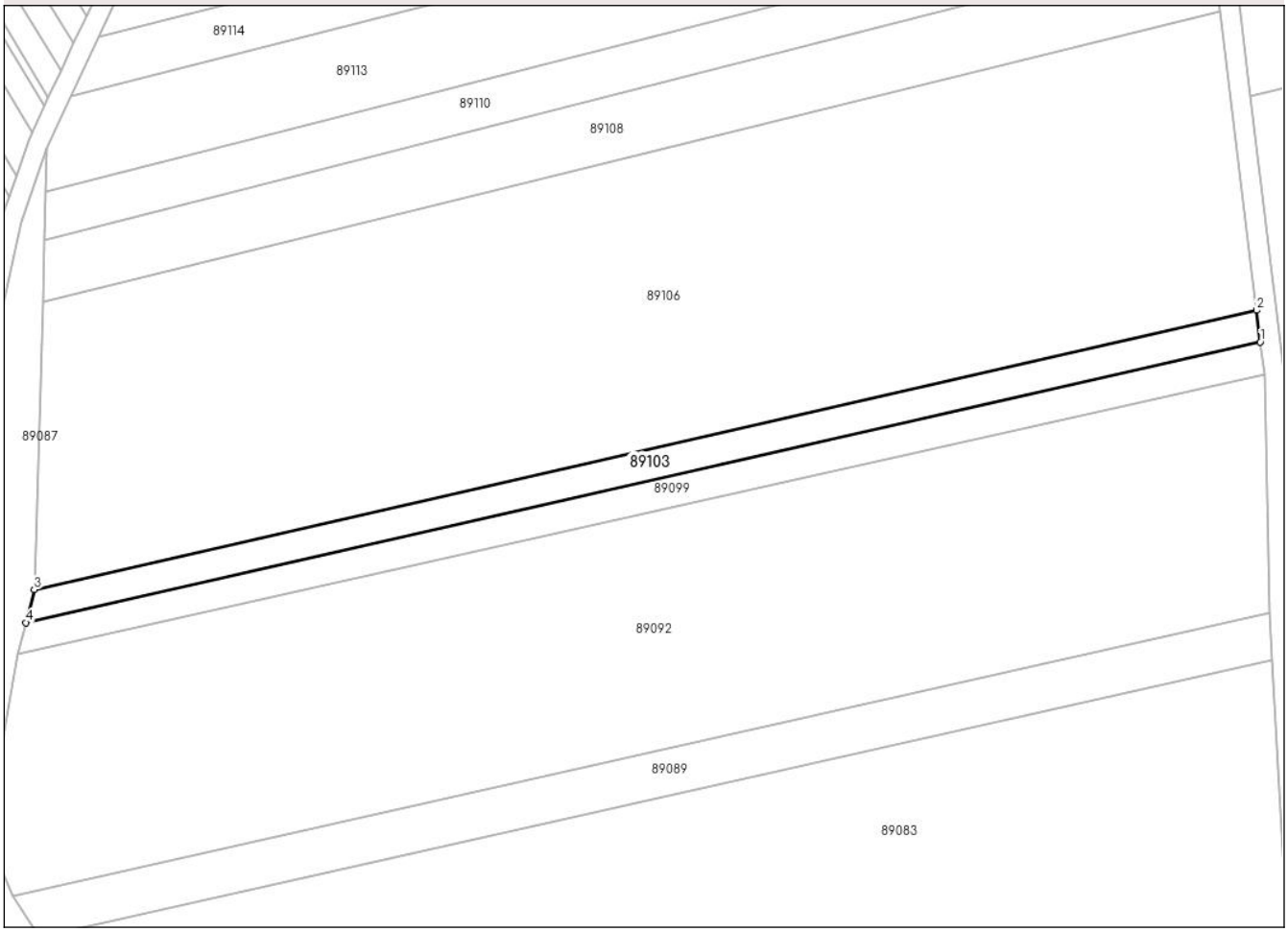

Date referitoare la teren

Crt	Categorie folosință	Intra vilan	Suprafaţa (mp)	Tarla	Parcelă	Nr. topo	Observaţii / Referinţe
1	arabil	NU	1.600	17	2873/24	-	

Lungime Segmente
1) Valorile lungimilor segmentelor sunt obţinute din proiecţie în plan.

Punct început	X / Y	Punct sfârşit	X / Y	Lungime segment (** (m)
1	491.792,668 515.440,506	2	491.791,894 515.446,923	6.464
2	491.791,894 515.446,923	3	491.544,838 515.390,538	253.408
3	491.544,838 515.390,538	4	491.543,168 515.383,863	6.881
4	491.543,168 515.383,863	1	491.792,668 515.440,506	255.849

**** Lungimile segmentelor sunt determinate în planul de proiecţie Stereo 70 şi sunt rotunjite la 1 milimetru.**

Document care conține date cu caracter personal, protejat de prevederile Regulamentului (UE) nr. 679/2016 și Legii 190/2018

***** Distanţa dintre puncte este formată din segmente cumulate ce sunt mai mici decât valoarea 1 milimetru.**

DATE DESPRE IMOBILUL NR. 89104

Oficiul de Cadastru şi Publicitate Imobiliară MUREȘ
Biroul de Cadastru şi Publicitate Imobiliară Sighișoara

A. Partea I. Descrierea imobilului

TEREN Extravilan

Adresa: Jud. Mureș

Nr. Crt	Nr cadastral Nr. topografic	Suprafaţa* (mp)	Observaţii / Referinţe
A1		2.000	Sector cadastral:89 Teren neimprejmuit;

B. Partea II. Proprietari şi acte

Inscrieri privitoare la dreptul de proprietate şi alte drepturi reale		Referinţe
/		
Act Administrativ nr. 8564, din 27/07/1998 emis de CJPSDPAT MURES (titlu de proprietate);		
B1	Intabulare, drept de PROPRIETATE, dobandit prin Constituire, cota actuala 1/1	A1
	1) **MICU Z ZAHARIE**	

C. Partea III. SARCINI .

Inscrieri privind dezmembramintele dreptului de proprietate, drepturi reale de garanţie şi sarcini	Referinţe
NU SUNT	

Document care conține date cu caracter personal, protejat de prevederile Regulamentului (UE) nr. 679/2016 și Legii 190/2018

Anexa Nr. 1 La Partea I

Teren

Nr cadastral	Suprafaţa (mp)*	Observaţii / Referinţe
	2.000	

* Suprafaţa este determinată in planul de proiecţie Stereo 70.

DETALII LINIARE IMOBIL

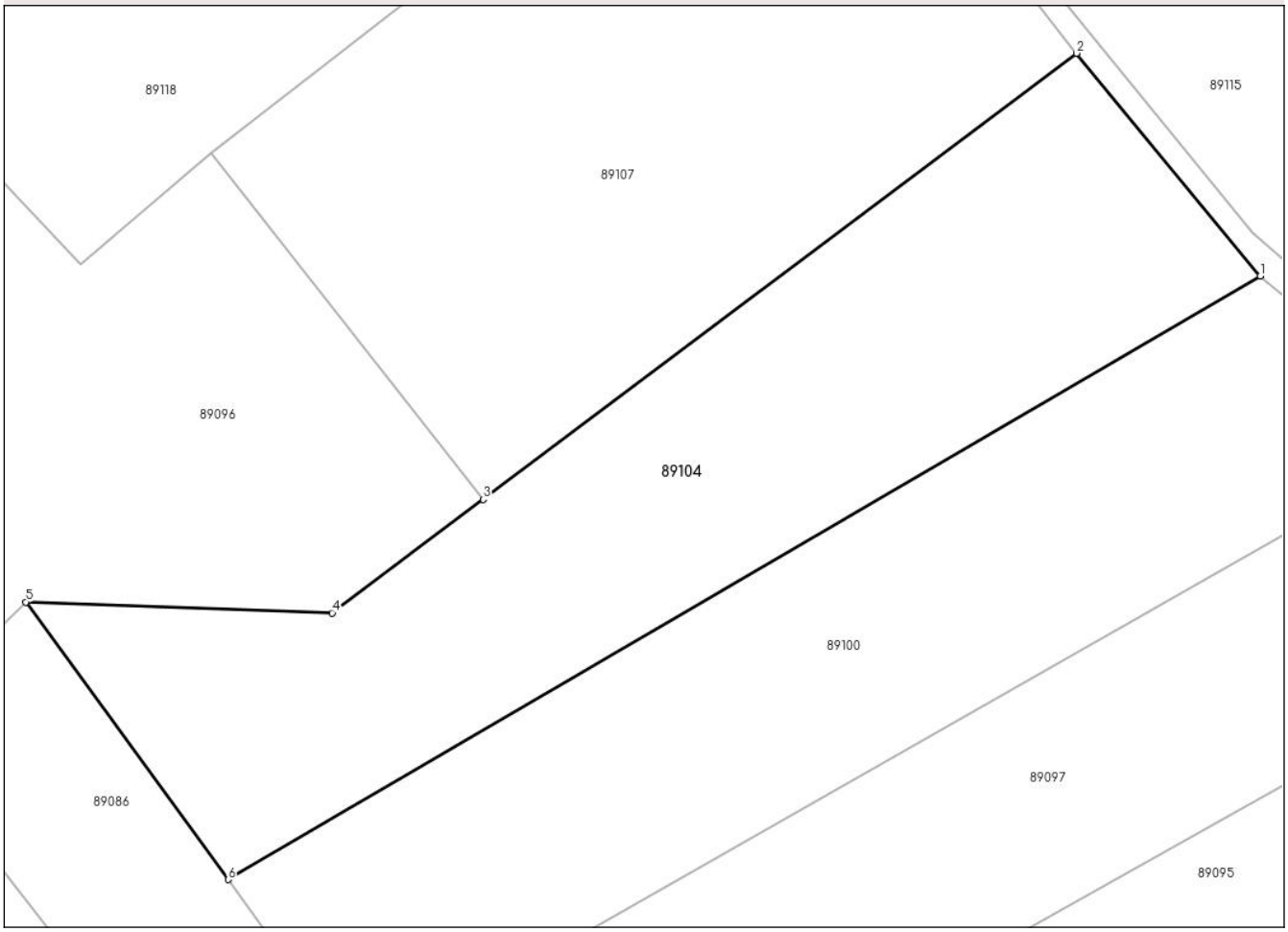

Date referitoare la teren

Crt	Categorie folosință	Intra vilan	Suprafaţa (mp)	Tarla	Parcelă	Nr. topo	Observaţii / Referinţe
1	faneata	NU	2.000	17	2833/1/5	-	

Lungime Segmente
1) Valorile lungimilor segmentelor sunt obţinute din proiecţie în plan.

Punct început	X / Y	Punct sfârşit	X / Y	Lungime segment (** (m)
1	491.401,084 515.444,428	2	491.385,605 515.463,171	24.308
2	491.385,605 515.463,171	3	491.335,59 515.425,613	62.547
3	491.335,59 515.425,613	4	491.322,861 515.416,055	15.918
4	491.322,861 515.416,055	5	491.297,057 515.416,97	25.82
5	491.297,057 515.416,97	6	491.314,096 515.393,603	28.92

Document care conține date cu caracter personal, protejat de prevederile Regulamentului (UE) nr. 679/2016 și Legii 190/2018

Punct început	X / Y	Punct sfârşit	X / Y	Lungime segment (** (m)
6	491.314,096 515.393,603	1	491.401,084 515.444,428	100.747

** Lungimile segmentelor sunt determinate în planul de proiecţie Stereo 70 şi sunt rotunjite la 1 milimetru.
*** Distanţa dintre puncte este formată din segmente cumulate ce sunt mai mici decât valoarea 1 milimetru.

Document care conține date cu caracter personal, protejat de prevederile Regulamentului (UE) nr. 679/2016 și Legii 190/2018

DATE DESPRE IMOBILUL NR. 89105

Oficiul de Cadastru şi Publicitate Imobiliară MUREȘ
Biroul de Cadastru şi Publicitate Imobiliară Sighișoara

A. Partea I. Descrierea imobilului

TEREN Extravilan

Adresa: Jud. Mureș

Nr. Crt	Nr cadastral Nr. topografic	Suprafaţa* (mp)	Observaţii / Referinţe
A1		5.600	Sector cadastral:89 Teren neimprejmuit;

B. Partea II. Proprietari şi acte

Inscrieri privitoare la dreptul de proprietate şi alte drepturi reale		Referinţe
/		
Act Administrativ nr. 8592, din 17/11/1998 emis de CJPSDPAT MURES (titlu de proprietate);		
B1	Intabulare, drept de PROPRIETATE, dobandit prin Reconstituire, cota actuala 1/1	A1
	1) **COMAN A ARON**	

C. Partea III. SARCINI .

Inscrieri privind dezmembramintele dreptului de proprietate, drepturi reale de garanţie şi sarcini	Referinţe
NU SUNT	

Document care conține date cu caracter personal, protejat de prevederile Regulamentului (UE) nr. 679/2016 și Legii 190/2018

Anexa Nr. 1 La Partea I

Teren

Nr cadastral	Suprafaţa (mp)*	Observaţii / Referinţe
	5.600	

* Suprafaţa este determinată in planul de proiecţie Stereo 70.

DETALII LINIARE IMOBIL

Date referitoare la teren

Crt	Categorie folosință	Intra vilan	Suprafaţa (mp)	Tarla	Parcelă	Nr. topo	Observaţii / Referinţe
1	arabil	NU	5.600	17	2837/2	-	

Lungime Segmente
1) Valorile lungimilor segmentelor sunt obţinute din proiecţie în plan.

Punct început	X / Y	Punct sfârşit	X / Y	Lungime segment (** (m)
1	490.974,452 515.491,424	2	490.948,745 515.499,56	26.964
2	490.948,745 515.499,56	3	490.924,325 515.494,798	24.88
3	490.924,325 515.494,798	4	490.890,848 515.478,557	37.209
4	490.890,848 515.478,557	5	490.840,934 515.439,424	63.425
5	490.840,934 515.439,424	6	490.829,554 515.414,92	27.018

Document care conține date cu caracter personal, protejat de prevederile Regulamentului (UE) nr. 679/2016 și Legii 190/2018

Punct început	X / Y	Punct sfârşit	X / Y	Lungime segment (** (m)
6	490.829,554 515.414,92	7	490.823,647 515.399,318	16.683
7	490.823,647 515.399,318	8	490.798,58 515.371,419	37.505
8	490.798,58 515.371,419	9	490.773,437 515.348,946	33.722
9	490.773,437 515.348,946	1	490.974,452 515.491,424	246.388

** Lungimile segmentelor sunt determinate în planul de proiecţie Stereo 70 şi sunt rotunjite la 1 milimetru.
*** Distanţa dintre puncte este formată din segmente cumulate ce sunt mai mici decât valoarea 1 milimetru.

Document care conține date cu caracter personal, protejat de prevederile Regulamentului (UE) nr. 679/2016 și Legii 190/2018

DATE DESPRE IMOBILUL NR. 89106

Oficiul de Cadastru şi Publicitate Imobiliară MUREȘ
Biroul de Cadastru şi Publicitate Imobiliară Sighișoara

A. Partea I. Descrierea imobilului

TEREN Extravilan

Adresa: Jud. Mureș

Nr. Crt	Nr cadastral Nr. topografic	Suprafaţa* (mp)	Observaţii / Referinţe
A1		14.500	Sector cadastral:89 Teren neimprejmuit;

B. Partea II. Proprietari şi acte

Inscrieri privitoare la dreptul de proprietate şi alte drepturi reale		Referinţe
/		
Act Administrativ nr. 8725, din 29/06/2001 emis de CJPSDPAT MURES (titlu de proprietate);		
B1	Intabulare, drept de PROPRIETATE, dobandit prin Reconstituire, cota actuala 1/1	A1
	1) **CEICU T GHEORGHE**	

C. Partea III. SARCINI .

Inscrieri privind dezmembramintele dreptului de proprietate, drepturi reale de garanţie şi sarcini	Referinţe
NU SUNT	

Document care conține date cu caracter personal, protejat de prevederile Regulamentului (UE) nr. 679/2016 și Legii 190/2018

Anexa Nr. 1 La Partea I

Teren

Nr cadastral	Suprafaţa (mp)*	Observaţii / Referinţe
	14.500	

* Suprafaţa este determinată in planul de proiecţie Stereo 70.

DETALII LINIARE IMOBIL

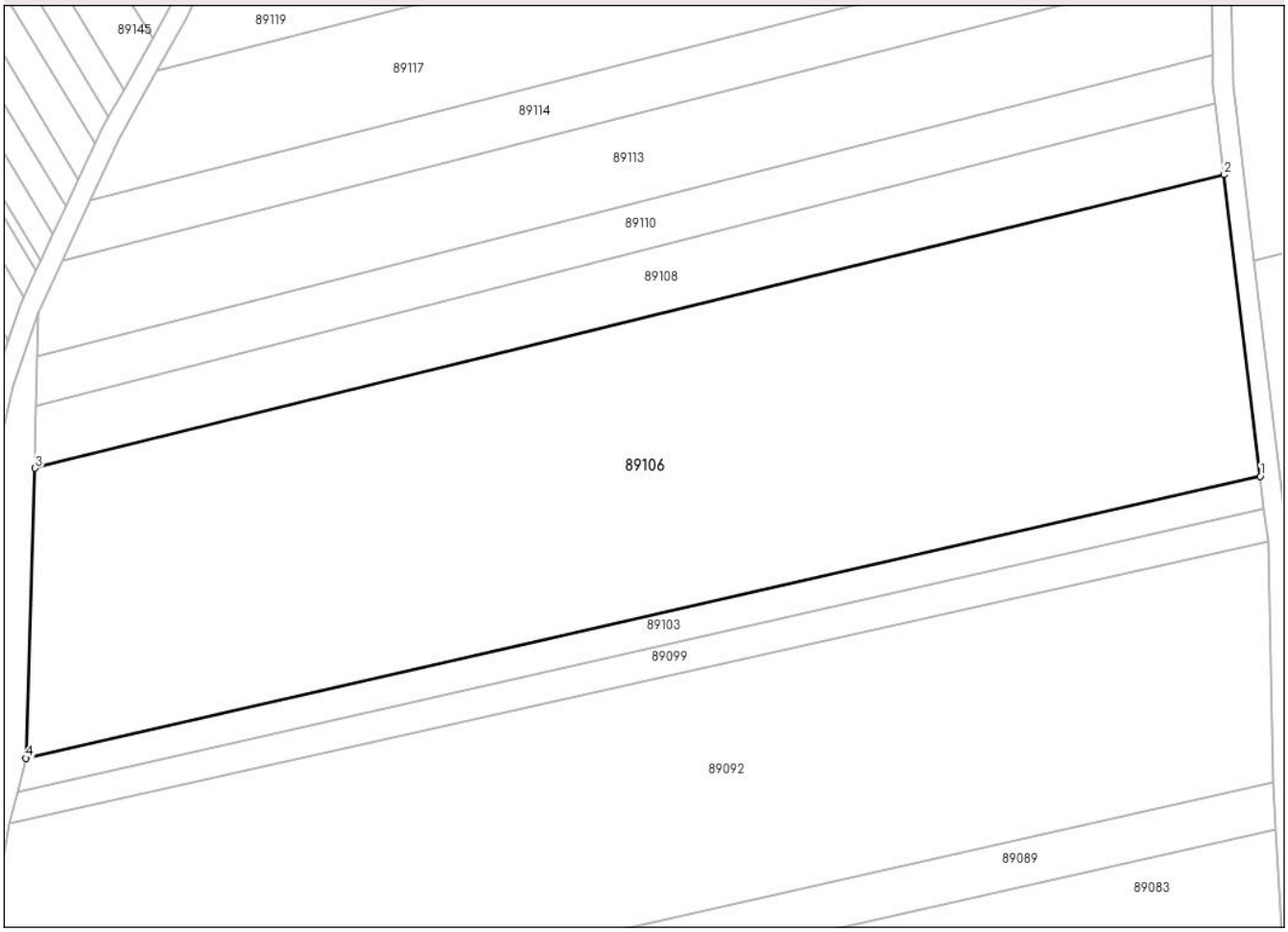

Date referitoare la teren

Crt	Categorie folosință	Intra vilan	Suprafaţa (mp)	Tarla	Parcelă	Nr. topo	Observaţii / Referinţe
1	arabil	NU	14.500	17	2873/25	-	

Lungime Segmente
1) Valorile lungimilor segmentelor sunt obţinute din proiecţie în plan.

Punct început	X / Y	Punct sfârşit	X / Y	Lungime segment (** (m)
1	491.791,894 515.446,923	2	491.784,615 515.507,225	60.74
2	491.784,615 515.507,225	3	491.546,709 515.448,551	245.035
3	491.546,709 515.448,551	4	491.544,838 515.390,538	58.043
4	491.544,838 515.390,538	1	491.791,894 515.446,923	253.408

**** Lungimile segmentelor sunt determinate în planul de proiecţie Stereo 70 şi sunt rotunjite la 1 milimetru.**

Document care conține date cu caracter personal, protejat de prevederile Regulamentului (UE) nr. 679/2016 și Legii 190/2018

***** Distanţa dintre puncte este formată din segmente cumulate ce sunt mai mici decât valoarea 1 milimetru.**

DATE DESPRE IMOBILUL NR. 89107

Oficiul de Cadastru şi Publicitate Imobiliară MUREȘ
Biroul de Cadastru şi Publicitate Imobiliară Sighișoara

A. Partea I. Descrierea imobilului

TEREN Extravilan

Adresa: Jud. Mureș

Nr. Crt	Nr cadastral Nr. topografic	Suprafaţa* (mp)	Observaţii / Referinţe
A1		2.276	Sector cadastral:89 Teren neimprejmuit;

B. Partea II. Proprietari şi acte

Inscrieri privitoare la dreptul de proprietate şi alte drepturi reale		Referinţe
/		
Act Normativ nr. 7, din 13/03/1996 emis de PARLAMENTUL ROMANIEI (lege);		
B1	Inscrierea posesiei, drept de PROPRIETATE, dobandit prin Constituire, cota actuala 1/1	A1
	1) **NEIDENTIFICAT NEIDENTIFICAT**	
B2	SE NOTEAZA MENTIUNEA PROPRIETAR NEIDENTIFICAT, REZERVA COMISIEI LOCALE DE FOND FUNCIAR	A1

C. Partea III. SARCINI .

Inscrieri privind dezmembramintele dreptului de proprietate, drepturi reale de garanţie şi sarcini	Referinţe
NU SUNT	

Document care conține date cu caracter personal, protejat de prevederile Regulamentului (UE) nr. 679/2016 și Legii 190/2018

Anexa Nr. 1 La Partea I

Teren

Nr cadastral	Suprafaţa (mp)*	Observaţii / Referinţe
	2.276	

* Suprafaţa este determinată in planul de proiecţie Stereo 70.

DETALII LINIARE IMOBIL

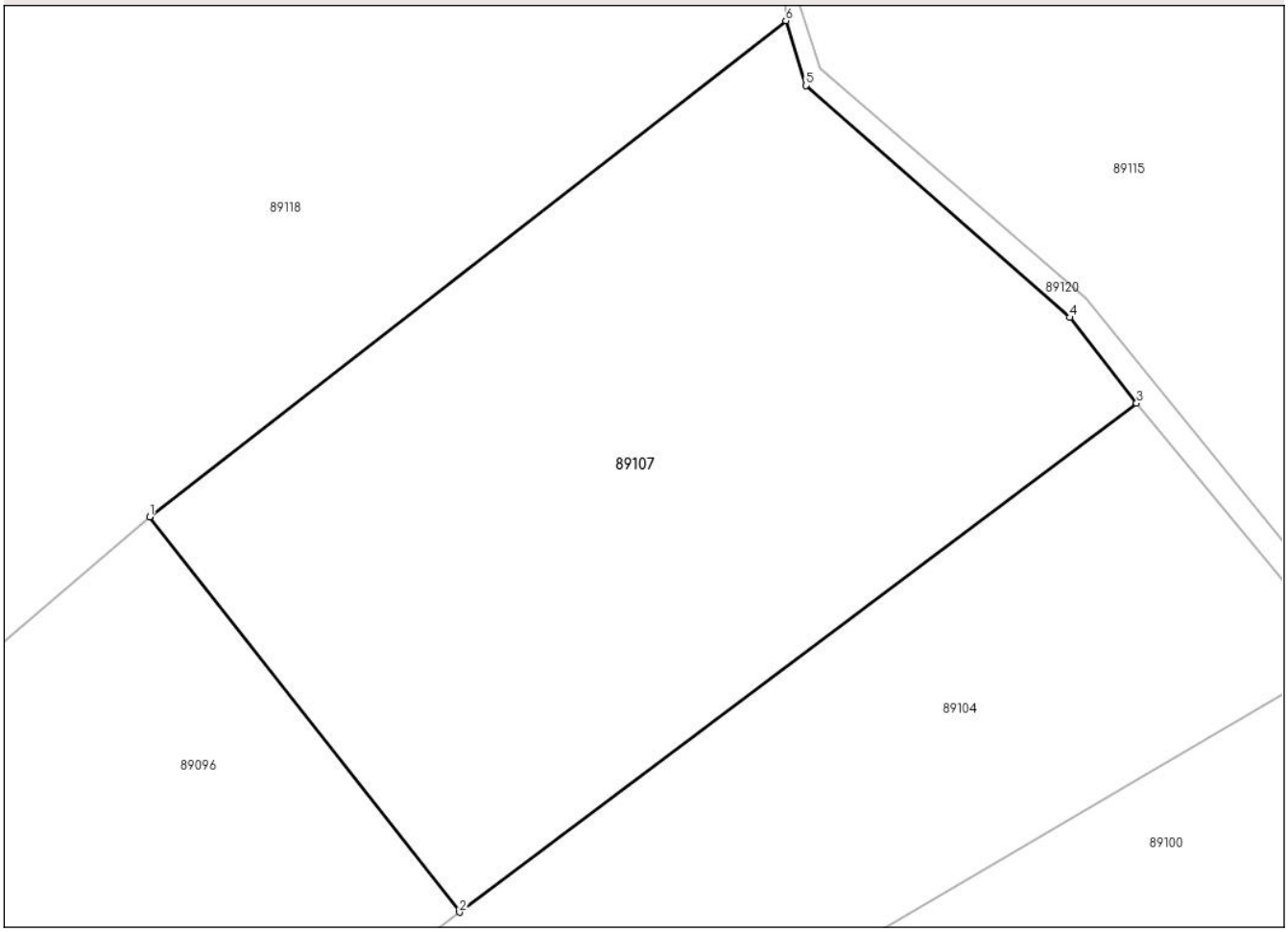

Date referitoare la teren

Crt	Categorie folosință	Intra vilan	Suprafaţa (mp)	Tarla	Parcelă	Nr. topo	Observaţii / Referinţe
1	faneata	NU	2.276	17	2834/1	-	

Lungime Segmente
1) Valorile lungimilor segmentelor sunt obţinute din proiecţie în plan.

Punct început	X / Y	Punct sfârşit	X / Y	Lungime segment (** (m)
1	491.312,69 515.454,796	2	491.335,59 515.425,613	37.095
2	491.335,59 515.425,613	3	491.385,605 515.463,171	62.547
3	491.385,605 515.463,171	4	491.380,662 515.469,505	8.035
4	491.380,662 515.469,505	5	491.361,19 515.486,615	25.921
5	491.361,19 515.486,615	6	491.359,694 515.491,404	5.017

Document care conține date cu caracter personal, protejat de prevederile Regulamentului (UE) nr. 679/2016 și Legii 190/2018

Punct început	X / Y	Punct sfârşit	X / Y	Lungime segment (** (m)
6	491.359,694 515.491,404	1	491.312,69 515.454,796	59.579

** Lungimile segmentelor sunt determinate în planul de proiecţie Stereo 70 şi sunt rotunjite la 1 milimetru.
*** Distanţa dintre puncte este formată din segmente cumulate ce sunt mai mici decât valoarea 1 milimetru.

Document care conține date cu caracter personal, protejat de prevederile Regulamentului (UE) nr. 679/2016 și Legii 190/2018

DATE DESPRE IMOBILUL NR. 89108

Oficiul de Cadastru şi Publicitate Imobiliară MUREȘ
Biroul de Cadastru şi Publicitate Imobiliară Sighișoara

A. Partea I. Descrierea imobilului

TEREN Extravilan

Adresa: Jud. Mureș

Nr. Crt	Nr cadastral Nr. topografic	Suprafaţa* (mp)	Observaţii / Referinţe
A1		3.200	Sector cadastral:89 Teren neimprejmuit;

B. Partea II. Proprietari şi acte

Inscrieri privitoare la dreptul de proprietate şi alte drepturi reale		Referinţe
/		
Act Administrativ nr. 8719, din 18/06/2001 emis de CJPSDPAT MURES (titlu de proprietate);		
B1	Intabulare, drept de PROPRIETATE, dobandit prin Constituire, cota actuala 1/1	A1
	1) **CEICU I ION**	

C. Partea III. SARCINI .

Inscrieri privind dezmembramintele dreptului de proprietate, drepturi reale de garanţie şi sarcini	Referinţe
NU SUNT	

Document care conține date cu caracter personal, protejat de prevederile Regulamentului (UE) nr. 679/2016 și Legii 190/2018

Anexa Nr. 1 La Partea I

Teren

Nr cadastral	Suprafaţa (mp)*	Observaţii / Referinţe
	3.200	

* Suprafaţa este determinată in planul de proiecţie Stereo 70.

DETALII LINIARE IMOBIL

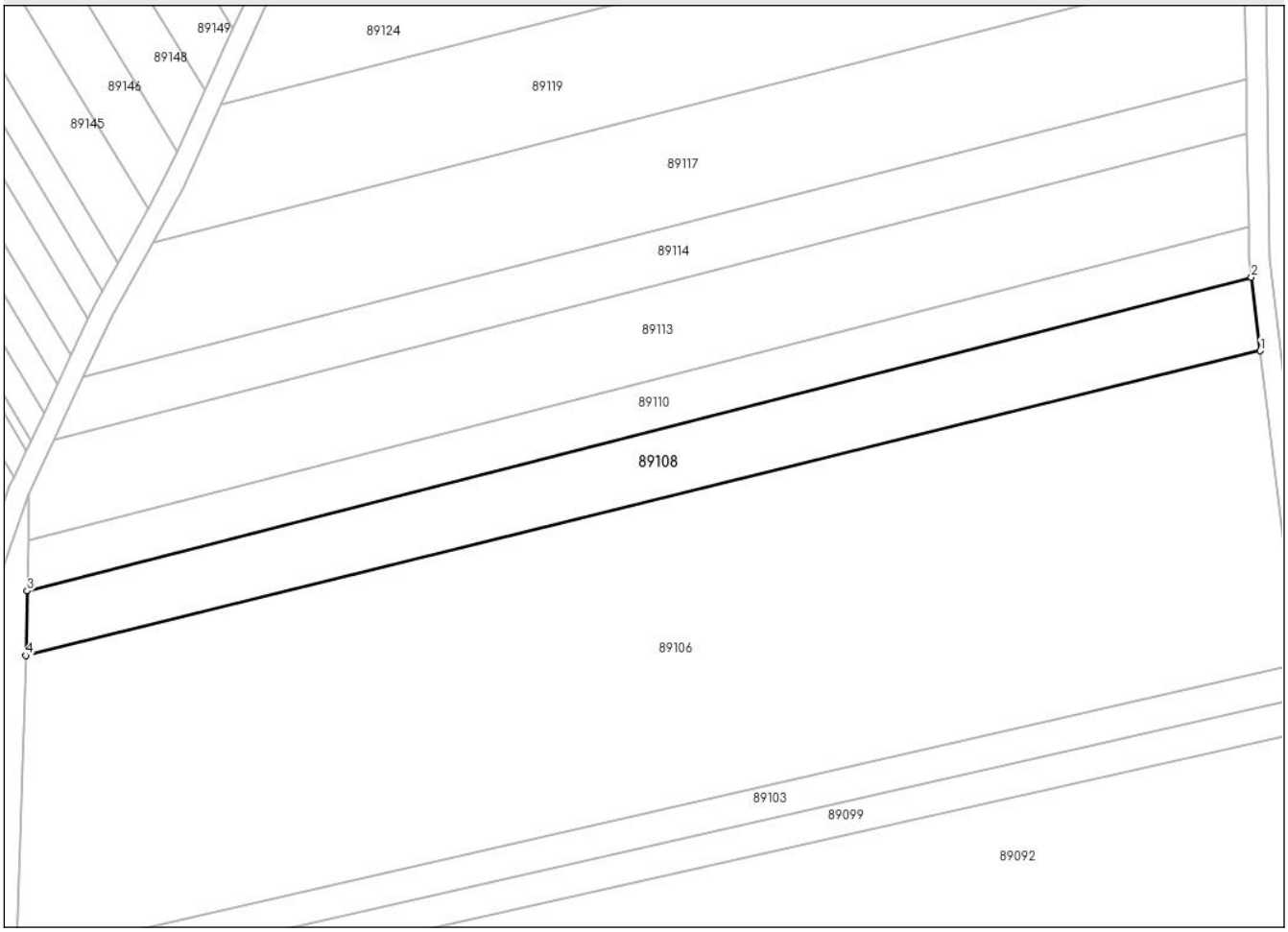

Date referitoare la teren

Crt	Categorie folosință	Intra vilan	Suprafaţa (mp)	Tarla	Parcelă	Nr. topo	Observaţii / Referinţe
1	arabil	NU	3.200	17	2873/26	-	

Lungime Segmente
1) Valorile lungimilor segmentelor sunt obţinute din proiecţie în plan.

Punct început	X / Y	Punct sfârşit	X / Y	Lungime segment (** (m)
1	491.784,615 515.507,225	2	491.782,904 515.521,396	14.274
2	491.782,904 515.521,396	3	491.546,953 515.461,024	243.552
3	491.546,953 515.461,024	4	491.546,709 515.448,551	12.476
4	491.546,709 515.448,551	1	491.784,615 515.507,225	245.035

**** Lungimile segmentelor sunt determinate în planul de proiecţie Stereo 70 şi sunt rotunjite la 1 milimetru.**

Document care conține date cu caracter personal, protejat de prevederile Regulamentului (UE) nr. 679/2016 și Legii 190/2018

***** Distanţa dintre puncte este formată din segmente cumulate ce sunt mai mici decât valoarea 1 milimetru.**

DATE DESPRE IMOBILUL NR. 89109

Oficiul de Cadastru şi Publicitate Imobiliară MUREȘ
Biroul de Cadastru şi Publicitate Imobiliară Sighișoara

A. Partea I. Descrierea imobilului

TEREN Extravilan

Adresa: Jud. Mureș, sat Daia, extravilan

Nr. Crt	Nr cadastral Nr. topografic	Suprafaţa* (mp)	Observaţii / Referinţe
A1	50321	12.000	Sector cadastral:89 Teren neimprejmuit;

B. Partea II. Proprietari şi acte

Inscrieri privitoare la dreptul de proprietate şi alte drepturi reale		Referinţe
3765 / 22/02/2011		
Act Notarial nr. DECLARATIE NR.1099, din 29/10/2010 emis de BNP PINTYA ANDREA;		
B3	- Se noteaza stabilirera cotelor de proprietate astfel;RADU IOAN cota de 1/2 parte si MICU MARIA cota de 1/2 parte	A1
3766 / 22/02/2011		
Act Notarial nr. 205, din 21/02/2011 emis de BNP PINTYA ANDREA;		
B4	Intabulare, drept de PROPRIETATEcumparare bun social, dobandit prin Conventie, cota actuala 1/1	A1
	1) **SC "AGRI TERENURI" SA**, CIF:9999999999999, cu sediul social in municipiul Bucuresti B-dul Pierre de Coubertin nr.3-5 Office Building etaj 5 camera 5P sector 2	

C. Partea III. SARCINI .

Inscrieri privind dezmembramintele dreptului de proprietate, drepturi reale de garanţie şi sarcini	Referinţe
NU SUNT	

Anexa Nr. 1 La Partea I

Teren

Nr cadastral	Suprafaţa (mp)*	Observaţii / Referinţe
50321	12.000	

* Suprafaţa este determinată in planul de proiecţie Stereo 70.

DETALII LINIARE IMOBIL

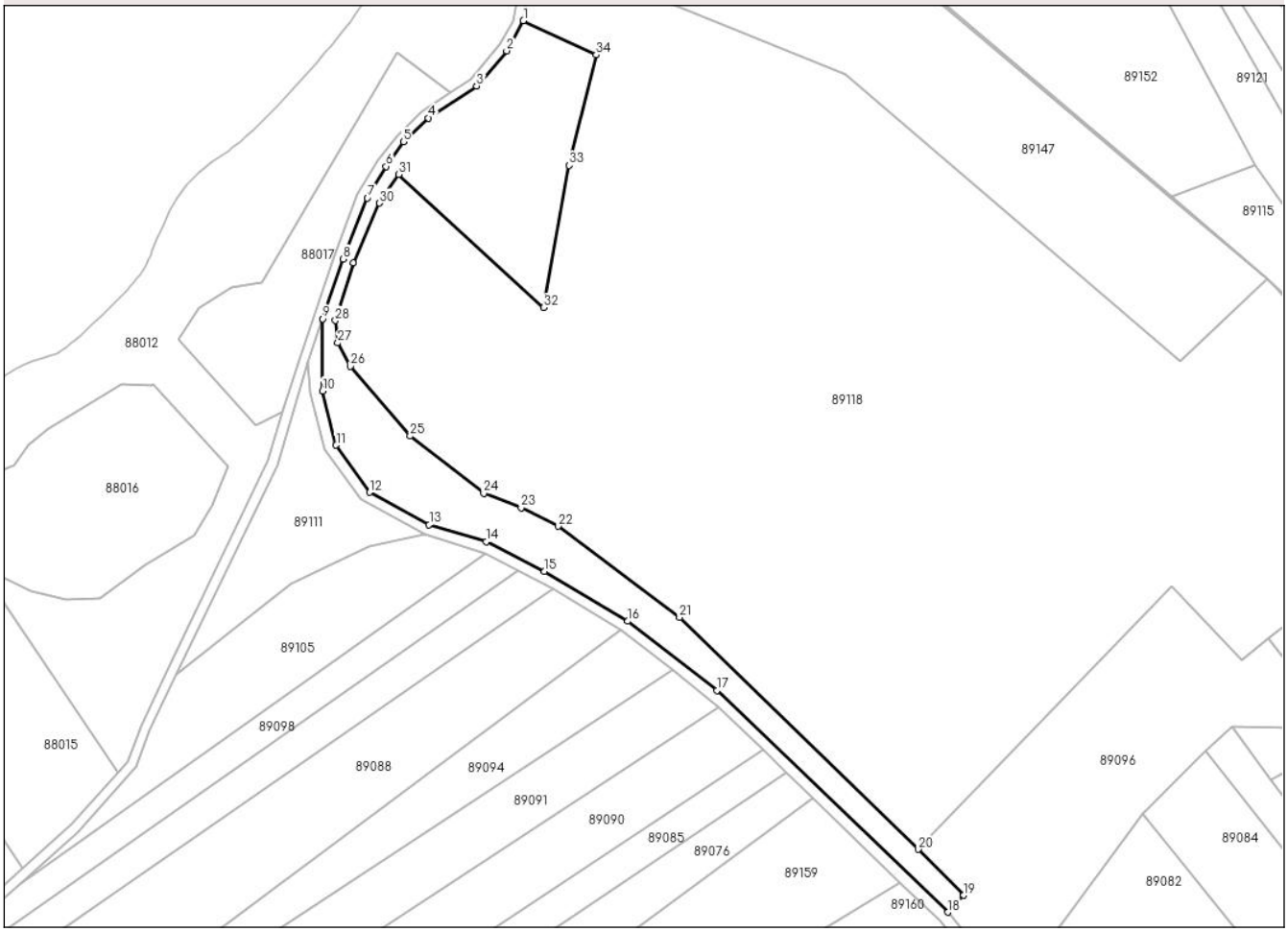

Date referitoare la teren

Crt	Categorie folosință	Intra vilan	Suprafaţa (mp)	Tarla	Parcelă	Nr. topo	Observaţii / Referinţe
1	faneata	NU	12.000	17	2838/1/1	-	

Lungime Segmente

1) Valorile lungimilor segmentelor sunt obţinute din proiecţie în plan.

Punct început	X / Y	Punct sfârşit	X / Y	Lungime segment (** (m)
1	490.991,058 515.721,354	2	490.983,869 515.708,323	14.883
3	490.970,92 515.693,132	4	490.950,06 515.679,357	24.998
5	490.939,257 515.669,068	6	490.931,805 515.658,46	12.964
7	490.923,653 515.644,89	8	490.913,276 515.618,526	28.332
9	490.904,388 515.592,683	10	490.904,262 515.561,608	31.075

Punct început	X / Y	Punct sfârşit	X / Y	Lungime segment (** (m)
2	490.983,869 515.708,323	3	490.970,92 515.693,132	19.96
4	490.950,06 515.679,357	5	490.939,257 515.669,068	14.918
6	490.931,805 515.658,46	7	490.923,653 515.644,89	15.831
8	490.913,276 515.618,526	9	490.904,388 515.592,683	27.329
10	490.904,262 515.561,608	11	490.910,183 515.538,212	24.134

Document care conține date cu caracter personal, protejat de prevederile Regulamentului (UE) nr. 679/2016 și Legii 190/2018

Punct început	X / Y	Punct sfârşit	X / Y	Lungime segment (** (m)
11	490.910,183 515.538,212	12	490.924,608 515.517,777	25.013
13	490.950,339 515.503,829	14	490.974,961 515.496,5	25.69
15	491.000,211 515.483,693	16	491.036,15 515.462,217	41.867
17	491.074,722 515.432,363	18	491.174,387 515.336,652	138.181
19	491.181,304 515.343,905	20	491.161,604 515.363,8	27.997
21	491.058,486 515.463,879	22	491.006,09 515.503,172	65.492
23	490.990,12 515.511,236	24	490.973,968 515.517,429	17.298
25	490.942,133 515.542,101	26	490.916,395 515.572,18	39.588
27	490.910,876 515.582,345	28	490.909,921 515.591,999	9.701
29	490.917,662 515.616,82	30	490.928,959 515.642,634	28.178
31	490.937,179 515.654,991	32	490.999,793 515.597,551	84.97
33	491.010,874 515.658,873	34	491.022,524 515.706,64	49.168

Punct început	X / Y	Punct sfârşit	X / Y	Lungime segment (** (m)
12	490.924,608 515.517,777	13	490.950,339 515.503,829	29.269
14	490.974,961 515.496,5	15	491.000,211 515.483,693	28.312
16	491.036,15 515.462,217	17	491.074,722 515.432,363	48.775
18	491.174,387 515.336,652	19	491.181,304 515.343,905	10.023
20	491.161,604 515.363,8	21	491.058,486 515.463,879	143.699
22	491.006,09 515.503,172	23	490.990,12 515.511,236	17.891
24	490.973,968 515.517,429	25	490.942,133 515.542,101	40.276
26	490.916,395 515.572,18	27	490.910,876 515.582,345	11.566
28	490.909,921 515.591,999	29	490.917,662 515.616,82	26.0
30	490.928,959 515.642,634	31	490.937,179 515.654,991	14.841
32	490.999,793 515.597,551	33	491.010,874 515.658,873	62.315
34	491.022,524 515.706,64	1	490.991,058 515.721,354	34.736

** Lungimile segmentelor sunt determinate în planul de proiecţie Stereo 70 şi sunt rotunjite la 1 milimetru.
*** Distanţa dintre puncte este formată din segmente cumulate ce sunt mai mici decât valoarea 1 milimetru.

Document care conține date cu caracter personal, protejat de prevederile Regulamentului (UE) nr. 679/2016 și Legii 190/2018

DATE DESPRE IMOBILUL NR. 89110

Oficiul de Cadastru şi Publicitate Imobiliară MUREȘ
Biroul de Cadastru şi Publicitate Imobiliară Sighișoara

A. Partea I. Descrierea imobilului

TEREN Extravilan

Adresa: Jud. Mureș

Nr. Crt	Nr cadastral Nr. topografic	Suprafaţa* (mp)	Observaţii / Referinţe
A1		2.300	Sector cadastral:89 Teren neimprejmuit;

B. Partea II. Proprietari şi acte

Inscrieri privitoare la dreptul de proprietate şi alte drepturi reale		Referinţe
/		
Act Administrativ nr. 8706, din 22/05/2001 emis de CJPSDPAT MURES (titlu de proprietate);		
B1	Intabulare, drept de PROPRIETATE, dobandit prin Constituire, cota actuala 1/1	A1
	1) **CEICU I FLORIN-IOAN**	

C. Partea III. SARCINI .

Inscrieri privind dezmembramintele dreptului de proprietate, drepturi reale de garanţie şi sarcini	Referinţe
NU SUNT	

Document care conține date cu caracter personal, protejat de prevederile Regulamentului (UE) nr. 679/2016 și Legii 190/2018

Anexa Nr. 1 La Partea I

Teren

Nr cadastral	Suprafaţa (mp)*	Observaţii / Referinţe
	2.300	

* Suprafaţa este determinată in planul de proiecţie Stereo 70.

DETALII LINIARE IMOBIL

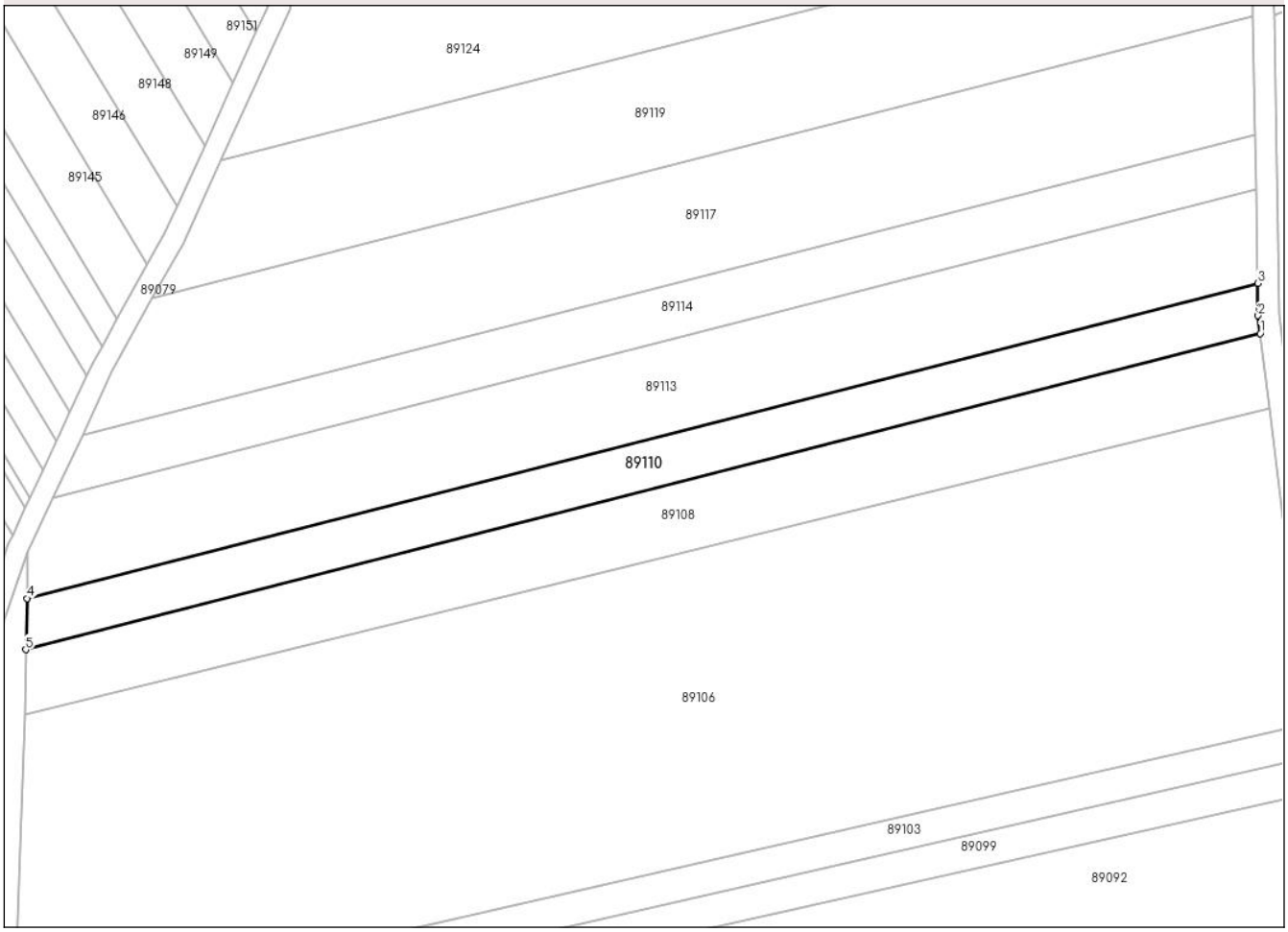

Date referitoare la teren

Crt	Categorie folosință	Intra vilan	Suprafaţa (mp)	Tarla	Parcelă	Nr. topo	Observaţii / Referinţe
1	arabil	NU	2.300	17	2873/27	-	

Lungime Segmente
1) Valorile lungimilor segmentelor sunt obţinute din proiecţie în plan.

Punct început	X / Y	Punct sfârşit	X / Y	Lungime segment (** (m)
1	491.782,904 515.521,396	2	491.782,492 515.524,81	3.438
2	491.782,492 515.524,81	3	491.782,389 515.531,032	6.223
3	491.782,389 515.531,032	4	491.547,146 515.470,841	242.822
4	491.547,146 515.470,841	5	491.546,953 515.461,024	9.818
5	491.546,953 515.461,024	1	491.782,904 515.521,396	243.552

Document care conține date cu caracter personal, protejat de prevederile Regulamentului (UE) nr. 679/2016 și Legii 190/2018

** Lungimile segmentelor sunt determinate în planul de proiecţie Stereo 70 şi sunt rotunjite la 1 milimetru.
*** Distanţa dintre puncte este formată din segmente cumulate ce sunt mai mici decât valoarea 1 milimetru.

Document care conține date cu caracter personal, protejat de prevederile Regulamentului (UE) nr. 679/2016 și Legii 190/2018

DATE DESPRE IMOBILUL NR. 89111

Oficiul de Cadastru şi Publicitate Imobiliară MUREȘ
Biroul de Cadastru şi Publicitate Imobiliară Sighișoara

A. Partea I. Descrierea imobilului

TEREN Extravilan

Adresa: Jud. Mureș

Nr. Crt	Nr cadastral Nr. topografic	Suprafaţa* (mp)	Observaţii / Referinţe
A1		3.524	Sector cadastral:89 Teren neimprejmuit;

B. Partea II. Proprietari şi acte

Inscrieri privitoare la dreptul de proprietate şi alte drepturi reale		Referinţe
/		
Act Normativ nr. 7, din 13/03/1996 emis de PARLAMENTUL ROMANIEI (lege);		
B1	Inscrierea posesiei, drept de PROPRIETATE, dobandit prin Constituire, cota actuala 1/1	A1
	1) **NEIDENTIFICAT NEIDENTIFICAT**	
B2	SE NOTEAZA MENTIUNEA PROPRIETAR NEIDENTIFICAT, REZERVA COMISIEI LOCALE DE FOND FUNCIAR	A1

C. Partea III. SARCINI .

Inscrieri privind dezmembramintele dreptului de proprietate, drepturi reale de garanţie şi sarcini	Referinţe
NU SUNT	

Document care conține date cu caracter personal, protejat de prevederile Regulamentului (UE) nr. 679/2016 și Legii 190/2018

Anexa Nr. 1 La Partea I

Teren

Nr cadastral	Suprafaţa (mp)*	Observaţii / Referinţe
	3.524	

* Suprafaţa este determinată in planul de proiecţie Stereo 70.

DETALII LINIARE IMOBIL

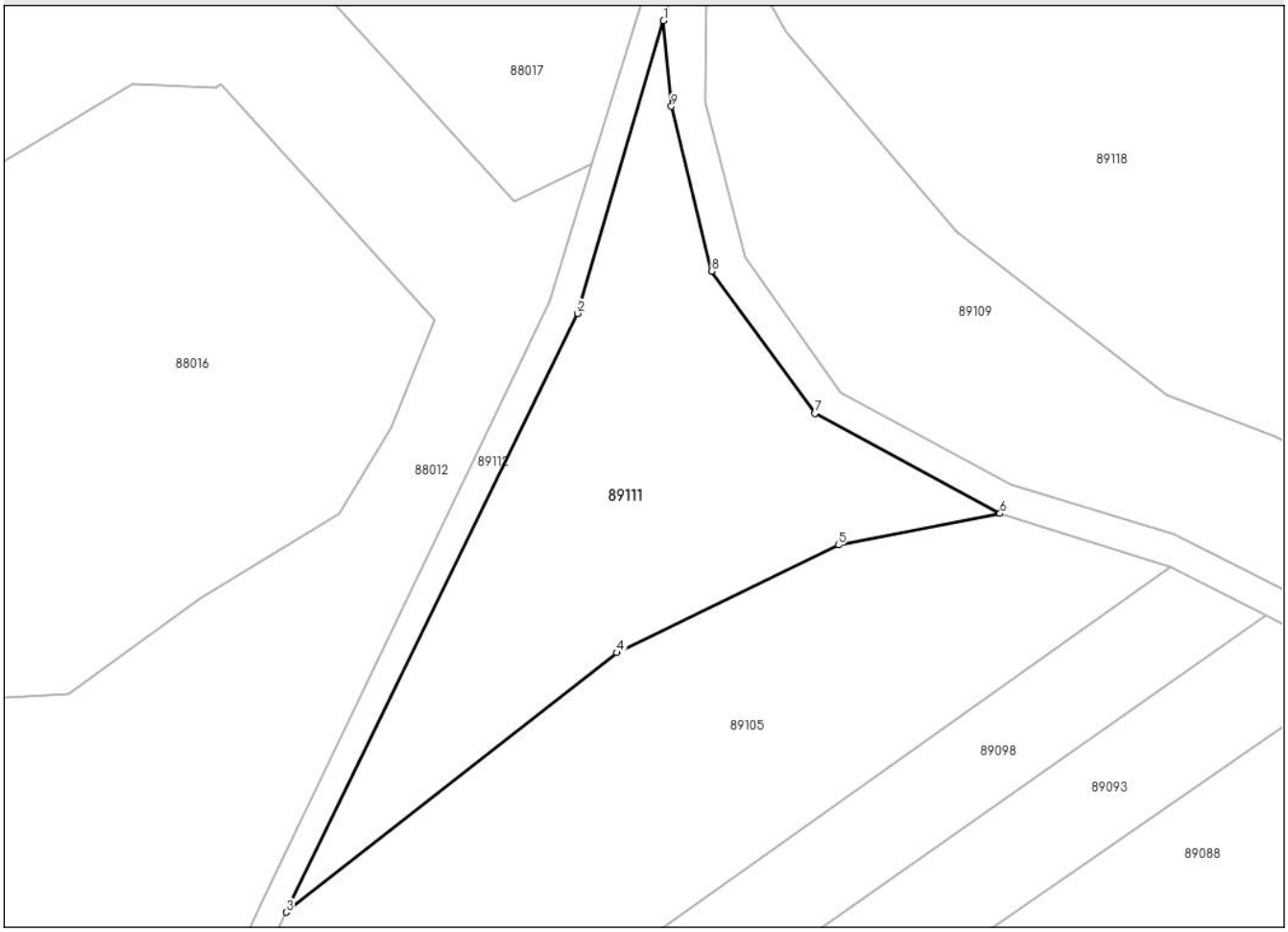

Date referitoare la teren

Crt	Categorie folosință	Intra vilan	Suprafaţa (mp)	Tarla	Parcelă	Nr. topo	Observaţii / Referinţe
1	faneata	NU	3.524	17	2834/1	-	

Lungime Segmente
1) Valorile lungimilor segmentelor sunt obţinute din proiecţie în plan.

Punct început	X / Y	Punct sfârşit	X / Y	Lungime segment (** (m)
1	490.897,92 515.573,88	2	490.884,958 515.529,738	46.006
2	490.884,958 515.529,738	3	490.840,934 515.439,424	100.473
3	490.840,934 515.439,424	4	490.890,848 515.478,557	63.425
4	490.890,848 515.478,557	5	490.924,325 515.494,798	37.209
5	490.924,325 515.494,798	6	490.948,745 515.499,56	24.88

Document care conține date cu caracter personal, protejat de prevederile Regulamentului (UE) nr. 679/2016 și Legii 190/2018

Punct început	X / Y	Punct sfârşit	X / Y	Lungime segment (** (m)
6	490.948,745 515.499,56	7	490.920,791 515.514,648	31.765
7	490.920,791 515.514,648	8	490.905,188 515.536,101	26.527
8	490.905,188 515.536,101	9	490.899,115 515.560,956	25.586
9	490.899,115 515.560,956	1	490.897,92 515.573,88	12.98

** Lungimile segmentelor sunt determinate în planul de proiecţie Stereo 70 şi sunt rotunjite la 1 milimetru.
*** Distanţa dintre puncte este formată din segmente cumulate ce sunt mai mici decât valoarea 1 milimetru.

Document care conține date cu caracter personal, protejat de prevederile Regulamentului (UE) nr. 679/2016 și Legii 190/2018

DATE DESPRE IMOBILUL NR. 89112

Oficiul de Cadastru şi Publicitate Imobiliară MUREȘ
Biroul de Cadastru şi Publicitate Imobiliară Sighișoara

A. Partea I. Descrierea imobilului

TEREN Extravilan

Adresa: Jud. Mureș

Nr. Crt	Nr cadastral Nr. topografic	Suprafaţa* (mp)	Observaţii / Referinţe
A1		2.963	Sector cadastral:89 Teren neimprejmuit;

B. Partea II. Proprietari şi acte

Inscrieri privitoare la dreptul de proprietate şi alte drepturi reale		Referinţe
/		
Act Administrativ nr. 59, din 27/08/2024 emis de PRIMARIA COMUNEI APOLD;		
B1	Intabulare, drept de PROPRIETATE, dobandit prin Lege, cota actuala 1/1	A1
	1) **COMUNA APOLD**, CIF:5961779	

C. Partea III. SARCINI .

Inscrieri privind dezmembramintele dreptului de proprietate, drepturi reale de garanţie şi sarcini	Referinţe
NU SUNT	

Document care conține date cu caracter personal, protejat de prevederile Regulamentului (UE) nr. 679/2016 și Legii 190/2018

Anexa Nr. 1 La Partea I

Teren

Nr cadastral	Suprafaţa (mp)*	Observaţii / Referinţe
	2.963	

* Suprafaţa este determinată in planul de proiecţie Stereo 70.

DETALII LINIARE IMOBIL

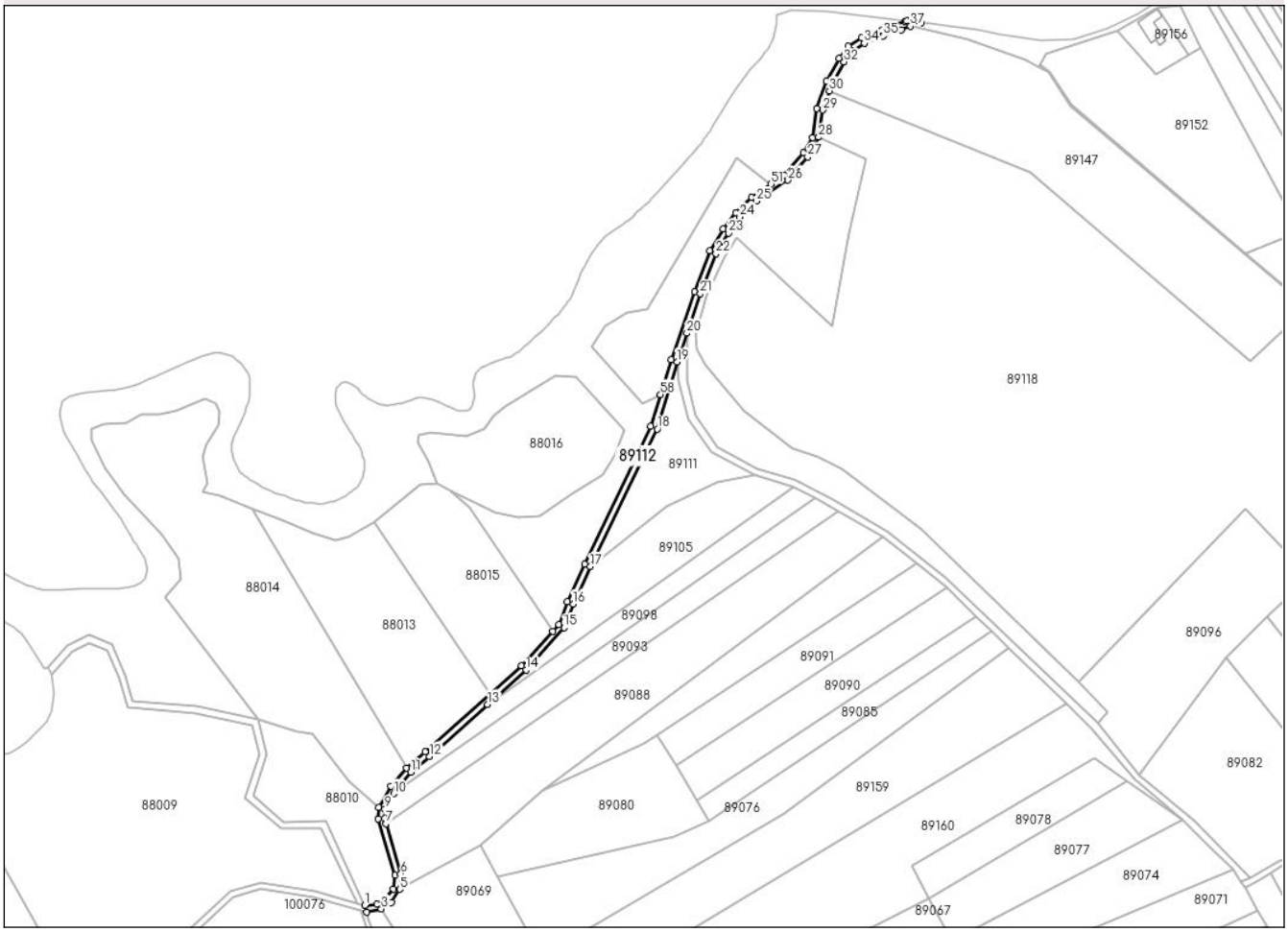

Date referitoare la teren

Crt	Categorie folosință	Intra vilan	Suprafaţa (mp)	Tarla	Parcelă	Nr. topo	Observaţii / Referinţe
1	drum	NU	2.963	17	2832	-	

Lungime Segmente

1) Valorile lungimilor segmentelor sunt obţinute din proiecţie în plan.

Punct început	X / Y	Punct sfârşit	X / Y	Lungime segment
1	490.692,789 515.216,867	2	490.693,818 515.212,459	4.526
4	490.710,274 515.218,873	5	490.715,646 515.227,516	10.177
7	490.706,683 515.270,692	8	490.705,624 515.274,232	3.695
10	490.711,6 515.290,26	11	490.722,972 515.304,364	18.117
13	490.773,437 515.348,946	14	490.798,58 515.371,419	33.722
16	490.829,554 515.414,92	17	490.840,934 515.439,424	27.018

Punct început	X / Y	Punct sfârşit	X / Y	Lungime segment
2	490.693,818 515.212,459	3	490.703,543 515.214,59	9.956
5	490.715,646 515.227,516	6	490.716,283 515.237,723	10.227
8	490.705,624 515.274,232	9	490.705,974 515.280,171	5.949
11	490.722,972 515.304,364	12	490.735,17 515.314,742	16.016
14	490.798,58 515.371,419	15	490.823,647 515.399,318	37.505
17	490.840,934 515.439,424	18	490.884,958 515.529,738	100.473

Punct început	X / Y	Punct sfârşit	X / Y	Lungime segment
3	490.703,543 515.214,59	4	490.710,274 515.218,873	7.978
6	490.716,283 515.237,723	7	490.706,683 515.270,692	34.338
9	490.705,974 515.280,171	10	490.711,6 515.290,26	11.552
12	490.735,17 515.314,742	13	490.773,437 515.348,946	51.325
15	490.823,647 515.399,318	16	490.829,554 515.414,92	16.683
18	490.884,958 515.529,738	19	490.897,92 515.573,88	46.006

Document care conține date cu caracter personal, protejat de prevederile Regulamentului (UE) nr. 679/2016 și Legii 190/2018

Punct început	X / Y	Punct sfârşit	X / Y	Lungime segment
19	490.897,92 515.573,88	20	490.904,388 515.592,683	19.884
22	490.923,653 515.644,89	23	490.931,805 515.658,46	15.831
25	490.950,06 515.679,357	26	490.970,92 515.693,132	24.998
28	490.991,058 515.721,354	29	490.993,866 515.739,23	18.095
31	490.999,755 515.756,31	32	491.007,784 515.770,791	16.558
34	491.021,005 515.783,129	35	491.033,577 515.787,84	13.426
37	491.051,447 515.794,178	38	491.058,43 515.796,668	7.414
40	491.048,902 515.797,856	41	491.047,926 515.797,504	1.037
43	491.019,181 515.786,717	44	491.010,538 515.781,027	10.348
46	490.996,087 515.757,944	47	490.989,969 515.740,2	18.769
49	490.981,016 515.711,308	50	490.968,367 515.696,294	19.632
52	490.946,88 515.681,898	53	490.936,631 515.671,672	14.479
55	490.919,485 515.646,747	56	490.909,51 515.619,873	28.666
58	490.887,117 515.552,349	59	490.880,697 515.531,472	21.842
61	490.825,865 515.416,473	62	490.820,171 515.401,434	16.081
64	490.795,751 515.374,256	65	490.774,741 515.355,476	28.18
67	490.720,148 515.307,214	68	490.709,852 515.295,337	15.718
70	490.701,59 515.273,762	71	490.712,673 515.236,719	38.665
73	490.706,408 515.221,099	74	490.700,642 515.217,564	6.764

Punct început	X / Y	Punct sfârşit	X / Y	Lungime segment
20	490.904,388 515.592,683	21	490.913,276 515.618,526	27.329
23	490.931,805 515.658,46	24	490.939,257 515.669,068	12.964
26	490.970,92 515.693,132	27	490.983,869 515.708,323	19.96
29	490.993,866 515.739,23	30	490.998,208 515.751,823	13.32
32	491.007,784 515.770,791	33	491.013,309 515.778,062	9.132
35	491.033,577 515.787,84	36	491.045,361 515.792,007	12.499
38	491.058,43 515.796,668	39	491.054,008 515.797,208	4.456
41	491.047,926 515.797,504	42	491.032,196 515.791,594	16.804
44	491.010,538 515.781,027	45	491.004,425 515.772,982	10.104
47	490.989,969 515.740,2	48	490.986,82 515.721,268	19.193
50	490.968,367 515.696,294	51	490.959,732 515.690,509	10.394
53	490.936,631 515.671,672	54	490.928,241 515.660,98	13.59
56	490.909,51 515.619,873	57	490.894,142 515.575,192	47.25
59	490.880,697 515.531,472	60	490.837,269 515.441,027	100.331
62	490.820,171 515.401,434	63	490.816,186 515.396,999	5.962
65	490.774,741 515.355,476	66	490.732,541 515.317,757	56.6
68	490.709,852 515.295,337	69	490.702,034 515.281,32	16.05
71	490.712,673 515.236,719	72	490.711,518 515.227,793	9.001
74	490.700,642 515.217,564	1	490.692,789 515.216,867	7.884

Punct început	X / Y	Punct sfârşit	X / Y	Lungime segment
21	490.913,276 515.618,526	22	490.923,653 515.644,89	28.332
24	490.939,257 515.669,068	25	490.950,06 515.679,357	14.918
27	490.983,869 515.708,323	28	490.991,058 515.721,354	14.883
30	490.998,208 515.751,823	31	490.999,755 515.756,31	4.745
33	491.013,309 515.778,062	34	491.021,005 515.783,129	9.215
36	491.045,361 515.792,007	37	491.051,447 515.794,178	6.462
39	491.054,008 515.797,208	40	491.048,902 515.797,856	5.147
42	491.032,196 515.791,594	43	491.019,181 515.786,717	13.899
45	491.004,425 515.772,982	46	490.996,087 515.757,944	17.195
48	490.986,82 515.721,268	49	490.981,016 515.711,308	11.527
51	490.959,732 515.690,509	52	490.946,88 515.681,898	15.469
54	490.928,241 515.660,98	55	490.919,485 515.646,747	16.711
57	490.894,142 515.575,192	58	490.887,117 515.552,349	23.899
60	490.837,269 515.441,027	61	490.825,865 515.416,473	27.073
63	490.816,186 515.396,999	64	490.795,751 515.374,256	30.575
66	490.732,541 515.317,757	67	490.720,148 515.307,214	16.271
69	490.702,034 515.281,32	70	490.701,59 515.273,762	7.571
72	490.711,518 515.227,793	73	490.706,408 515.221,099	8.421

**** Lungimile segmentelor sunt determinate în planul de proiecţie Stereo 70 şi sunt rotunjite la 1 milimetru.**
***** Distanţa dintre puncte este formată din segmente cumulate ce sunt mai mici decât valoarea 1 milimetru.**

Document care conține date cu caracter personal, protejat de prevederile Regulamentului (UE) nr. 679/2016 și Legii 190/2018

DATE DESPRE IMOBILUL NR. 89113

Oficiul de Cadastru şi Publicitate Imobiliară MUREȘ
Biroul de Cadastru şi Publicitate Imobiliară Sighișoara

A. Partea I. Descrierea imobilului

TEREN Extravilan

Adresa: Jud. Mureș

Nr. Crt	Nr cadastral Nr. topografic	Suprafaţa* (mp)	Observaţii / Referinţe
A1		4.200	Sector cadastral:89 Teren neimprejmuit;

B. Partea II. Proprietari şi acte

Inscrieri privitoare la dreptul de proprietate şi alte drepturi reale		Referinţe
/		
Act Administrativ nr. 8696, din 31/01/2000 emis de CJPSDPAT MURES (titlu de proprietate);		
B1	Intabulare, drept de PROPRIETATE, dobandit prin Constituire, cota actuala 1/1	A1
	1) **CEICU GH VICTORIA**	

C. Partea III. SARCINI .

Inscrieri privind dezmembramintele dreptului de proprietate, drepturi reale de garanţie şi sarcini	Referinţe
NU SUNT	

Document care conține date cu caracter personal, protejat de prevederile Regulamentului (UE) nr. 679/2016 și Legii 190/2018

Anexa Nr. 1 La Partea I

Teren

Nr cadastral	Suprafaţa (mp)*	Observaţii / Referinţe
	4.200	

* Suprafaţa este determinată in planul de proiecţie Stereo 70.

DETALII LINIARE IMOBIL

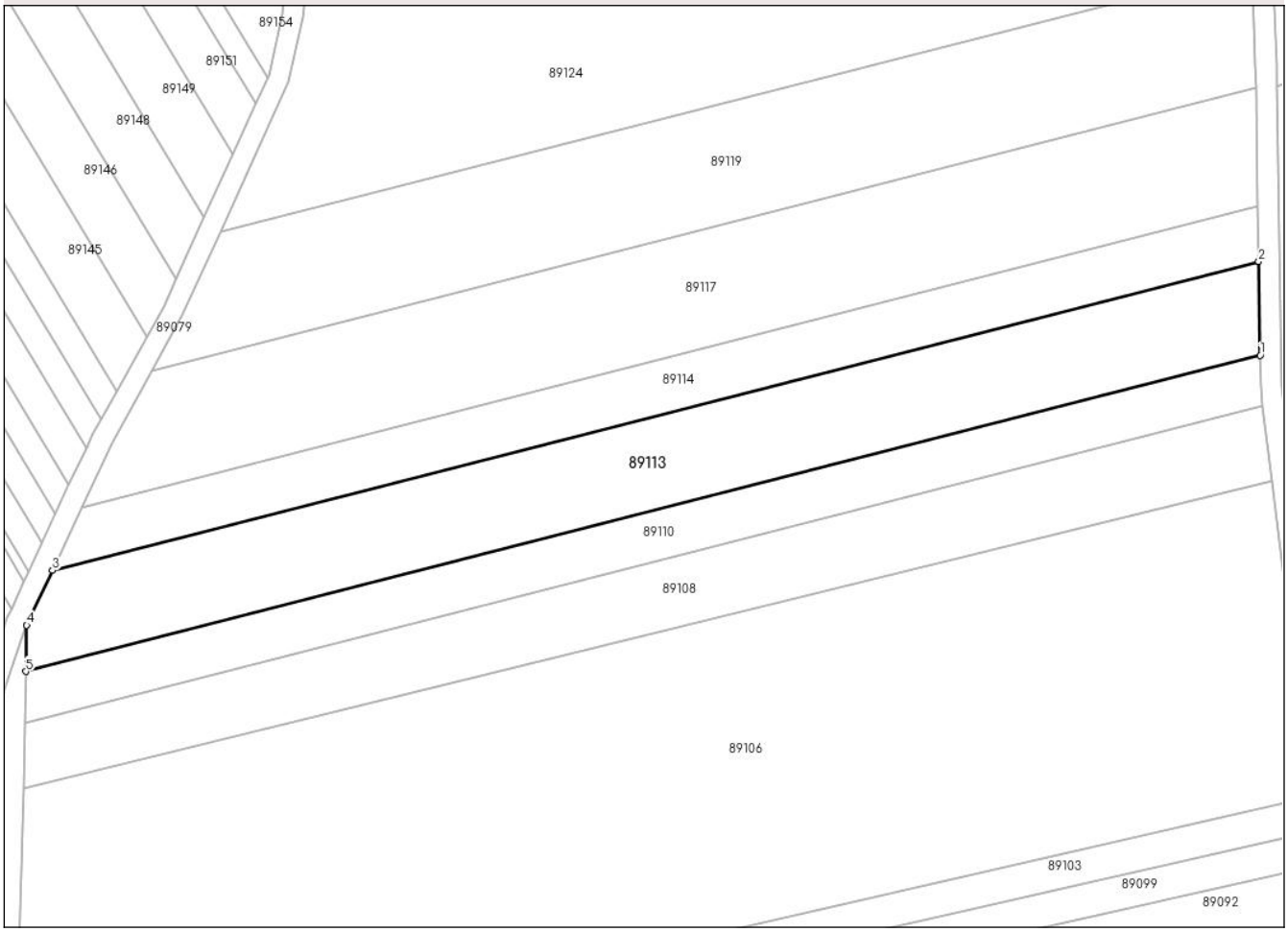

Date referitoare la teren

Crt	Categorie folosință	Intra vilan	Suprafaţa (mp)	Tarla	Parcelă	Nr. topo	Observaţii / Referinţe
1	arabil	NU	4.200	17	2873/28	-	

Lungime Segmente
1) Valorile lungimilor segmentelor sunt obţinute din proiecţie în plan.

Punct început	X / Y	Punct sfârşit	X / Y	Lungime segment (** (m)
1	491.782,389 515.531,032	2	491.782,093 515.548,926	17.897
2	491.782,093 515.548,926	3	491.552,207 515.490,107	237.292
3	491.552,207 515.490,107	4	491.547,318 515.479,632	11.559
4	491.547,318 515.479,632	5	491.547,146 515.470,841	8.793
5	491.547,146 515.470,841	1	491.782,389 515.531,032	242.822

Document care conține date cu caracter personal, protejat de prevederile Regulamentului (UE) nr. 679/2016 și Legii 190/2018

** Lungimile segmentelor sunt determinate în planul de proiecţie Stereo 70 şi sunt rotunjite la 1 milimetru.
*** Distanţa dintre puncte este formată din segmente cumulate ce sunt mai mici decât valoarea 1 milimetru.

Document care conține date cu caracter personal, protejat de prevederile Regulamentului (UE) nr. 679/2016 și Legii 190/2018

DATE DESPRE IMOBILUL NR. 89114

Oficiul de Cadastru şi Publicitate Imobiliară MUREȘ
Biroul de Cadastru şi Publicitate Imobiliară Sighișoara

A. Partea I. Descrierea imobilului

TEREN Extravilan

Adresa: Jud. Mureș

Nr. Crt	Nr cadastral Nr. topografic	Suprafaţa* (mp)	Observaţii / Referinţe
A1		2.400	Sector cadastral:89 Teren neimprejmuit;

B. Partea II. Proprietari şi acte

Inscrieri privitoare la dreptul de proprietate şi alte drepturi reale		Referinţe
/		
Act Administrativ nr. 8704, din 21/05/2001 emis de CJPSDPAT MURES (titlu de proprietate);		
B1	Intabulare, drept de PROPRIETATE, dobandit prin Constituire, cota actuala 1/1	A1
	1) **PITICA I MARIN**	

C. Partea III. SARCINI .

Inscrieri privind dezmembramintele dreptului de proprietate, drepturi reale de garanţie şi sarcini	Referinţe
NU SUNT	

Document care conține date cu caracter personal, protejat de prevederile Regulamentului (UE) nr. 679/2016 și Legii 190/2018

Anexa Nr. 1 La Partea I

Teren

Nr cadastral	Suprafaţa (mp)*	Observaţii / Referinţe
	2.400	

* Suprafaţa este determinată in planul de proiecţie Stereo 70.

DETALII LINIARE IMOBIL

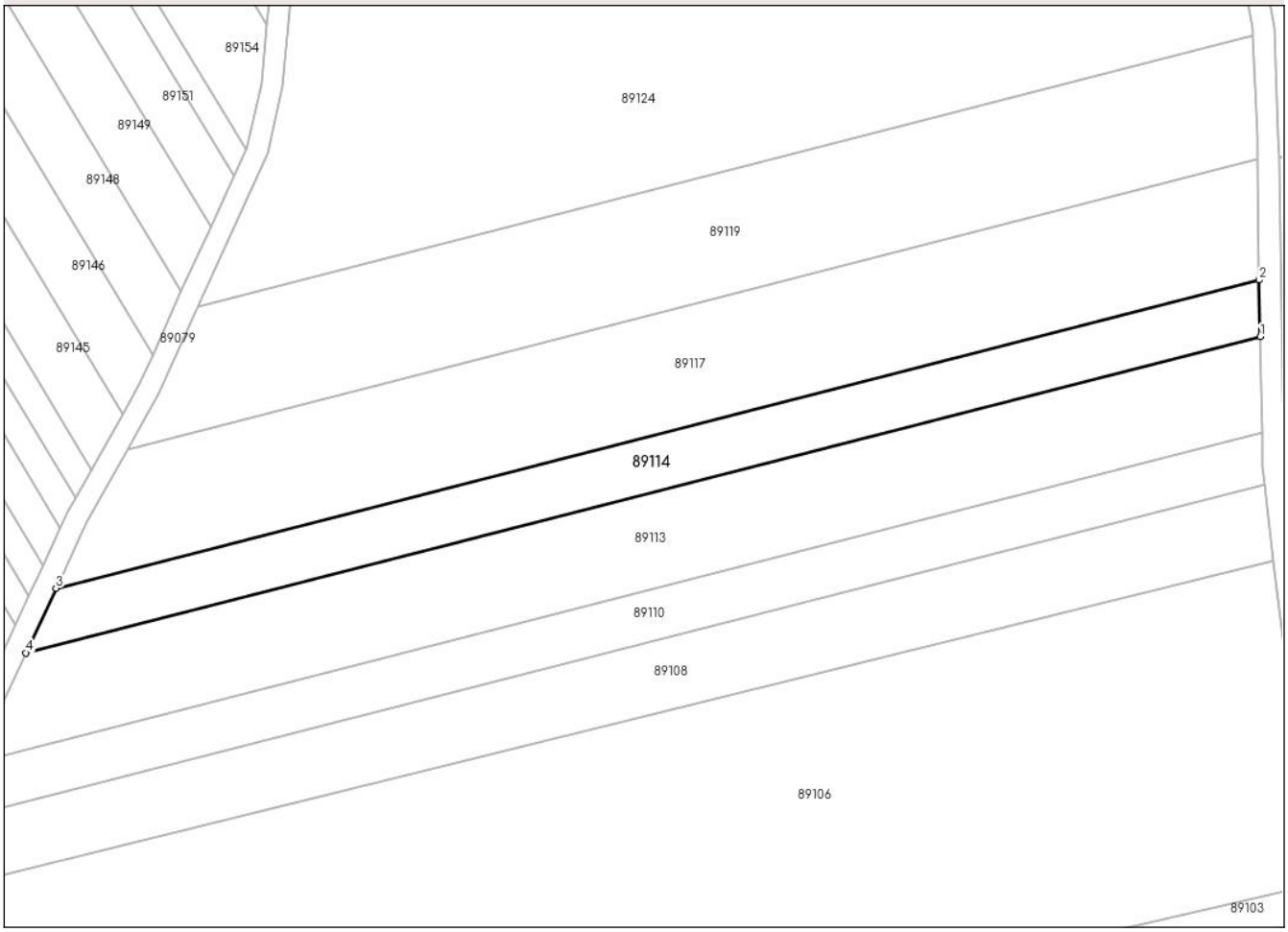

Date referitoare la teren

Crt	Categorie folosință	Intra vilan	Suprafaţa (mp)	Tarla	Parcelă	Nr. topo	Observaţii / Referinţe
1	arabil	NU	2.400	17	2873/29	-	

Lungime Segmente
1) Valorile lungimilor segmentelor sunt obţinute din proiecţie în plan.

Punct început	X / Y	Punct sfârşit	X / Y	Lungime segment (** (m)
1	491.782,093 515.548,926	2	491.781,919 515.559,455	10.53
2	491.781,919 515.559,455	3	491.557,81 515.502,113	231.328
3	491.557,81 515.502,113	4	491.552,207 515.490,107	13.25
4	491.552,207 515.490,107	1	491.782,093 515.548,926	237.292

**** Lungimile segmentelor sunt determinate în planul de proiecţie Stereo 70 şi sunt rotunjite la 1 milimetru.**

Document care conține date cu caracter personal, protejat de prevederile Regulamentului (UE) nr. 679/2016 și Legii 190/2018

***** Distanţa dintre puncte este formată din segmente cumulate ce sunt mai mici decât valoarea 1 milimetru.**

DATE DESPRE IMOBILUL NR. 89115

Oficiul de Cadastru şi Publicitate Imobiliară MUREȘ
Biroul de Cadastru şi Publicitate Imobiliară Sighișoara

A. Partea I. Descrierea imobilului

TEREN Extravilan

Adresa: Jud. Mureș

Nr. Crt	Nr cadastral Nr. topografic	Suprafaţa* (mp)	Observaţii / Referinţe
A1		9.000	Sector cadastral:89 Teren neimprejmuit;

B. Partea II. Proprietari şi acte

Inscrieri privitoare la dreptul de proprietate şi alte drepturi reale		Referinţe
/		
Act Administrativ nr. 8556, din 17/02/1998 emis de CJPSDPAT MURES (titlu de proprietate);		
B1	Intabulare, drept de PROPRIETATE, dobandit prin Reconstituire, cota actuala 1/1	A1
	1) **SULEA N ROMAN**	

C. Partea III. SARCINI .

Inscrieri privind dezmembramintele dreptului de proprietate, drepturi reale de garanţie şi sarcini	Referinţe
NU SUNT	

Document care conține date cu caracter personal, protejat de prevederile Regulamentului (UE) nr. 679/2016 și Legii 190/2018

Anexa Nr. 1 La Partea I

Teren

Nr cadastral	Suprafaţa (mp)*	Observaţii / Referinţe
	9.000	

* Suprafaţa este determinată in planul de proiecţie Stereo 70.

DETALII LINIARE IMOBIL

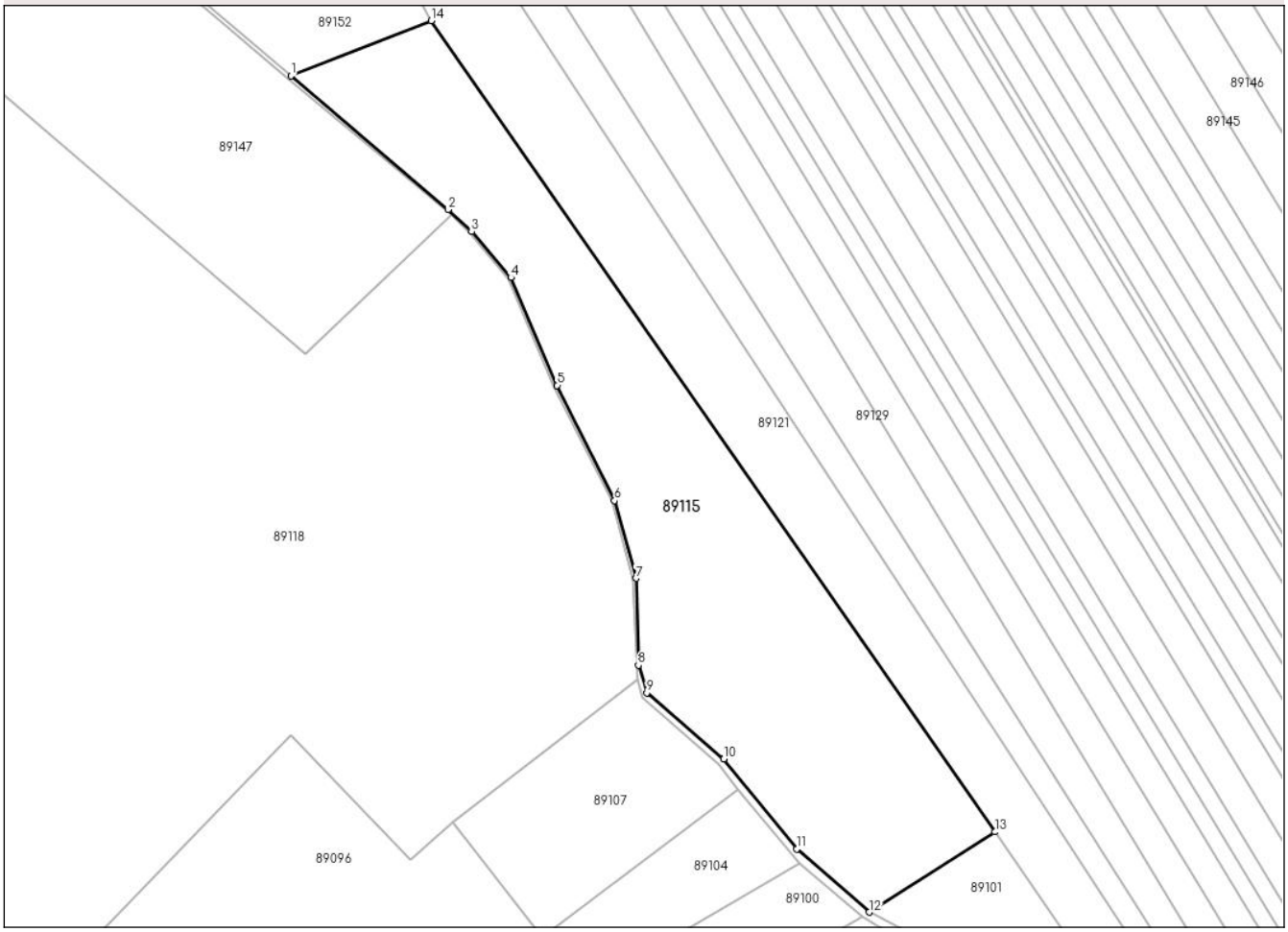

Date referitoare la teren

Crt	Categorie folosință	Intra vilan	Suprafaţa (mp)	Tarla	Parcelă	Nr. topo	Observaţii / Referinţe
1	faneata	NU	9.000	17	2833/1/1	-	

Lungime Segmente
1) Valorile lungimilor segmentelor sunt obţinute din proiecţie în plan.

Punct început	X / Y	Punct sfârşit	X / Y	Lungime segment (** (m)
1	491.271,317 515.645,218	2	491.311,398 515.611,123	52.622
2	491.311,398 515.611,123	3	491.317,454 515.605,471	8.283
3	491.317,454 515.605,471	4	491.327,499 515.593,759	15.43
4	491.327,499 515.593,759	5	491.339,282 515.566,253	29.924
5	491.339,282 515.566,253	6	491.353,95 515.536,844	32.864

Document care conține date cu caracter personal, protejat de prevederile Regulamentului (UE) nr. 679/2016 și Legii 190/2018

Punct început	X / Y	Punct sfârşit	X / Y	Lungime segment (** (m)
6	491.353,95 515.536,844	7	491.359,418 515.517,077	20.509
7	491.359,418 515.517,077	8	491.360,017 515.494,907	22.178
8	491.360,017 515.494,907	9	491.362,197 515.487,85	7.385
9	491.362,197 515.487,85	10	491.381,851 515.470,952	25.92
10	491.381,851 515.470,952	11	491.400,446 515.448,021	29.523
11	491.400,446 515.448,021	12	491.418,956 515.431,885	24.556
12	491.418,956 515.431,885	13	491.451,143 515.452,376	38.155
13	491.451,143 515.452,376	14	491.307,137 515.659,274	252.081
14	491.307,137 515.659,274	1	491.271,317 515.645,218	38.479

** Lungimile segmentelor sunt determinate în planul de proiecţie Stereo 70 şi sunt rotunjite la 1 milimetru.
*** Distanţa dintre puncte este formată din segmente cumulate ce sunt mai mici decât valoarea 1 milimetru.

Document care conține date cu caracter personal, protejat de prevederile Regulamentului (UE) nr. 679/2016 și Legii 190/2018

DATE DESPRE IMOBILUL NR. 89116

Oficiul de Cadastru şi Publicitate Imobiliară MUREȘ
Biroul de Cadastru şi Publicitate Imobiliară Sighișoara

A. Partea I. Descrierea imobilului

TEREN Necunoscut

Adresa: Loc. Daia, Jud. Mureș

Nr. Crt	Nr cadastral Nr. topografic	Suprafaţa* (mp)	Observaţii / Referinţe
A1		27.800	Sector cadastral:89 Teren neimprejmuit;

B. Partea II. Proprietari şi acte

Inscrieri privitoare la dreptul de proprietate şi alte drepturi reale		Referinţe
/		
Act Administrativ nr. 8588, din 16/11/1998 emis de CJPSDPAT MURES (titlu de proprietate);		
B1	Intabulare, drept de PROPRIETATE, dobandit prin Constituire, cota actuala 1/1	A1
	1) **SANTA P IOAN**	

C. Partea III. SARCINI .

Inscrieri privind dezmembramintele dreptului de proprietate, drepturi reale de garanţie şi sarcini	Referinţe
NU SUNT	

Document care conține date cu caracter personal, protejat de prevederile Regulamentului (UE) nr. 679/2016 și Legii 190/2018

Anexa Nr. 1 La Partea I

Teren

Nr cadastral	Suprafaţa (mp)*	Observaţii / Referinţe
	27.800	

* Suprafaţa este determinată in planul de proiecţie Stereo 70.

DETALII LINIARE IMOBIL

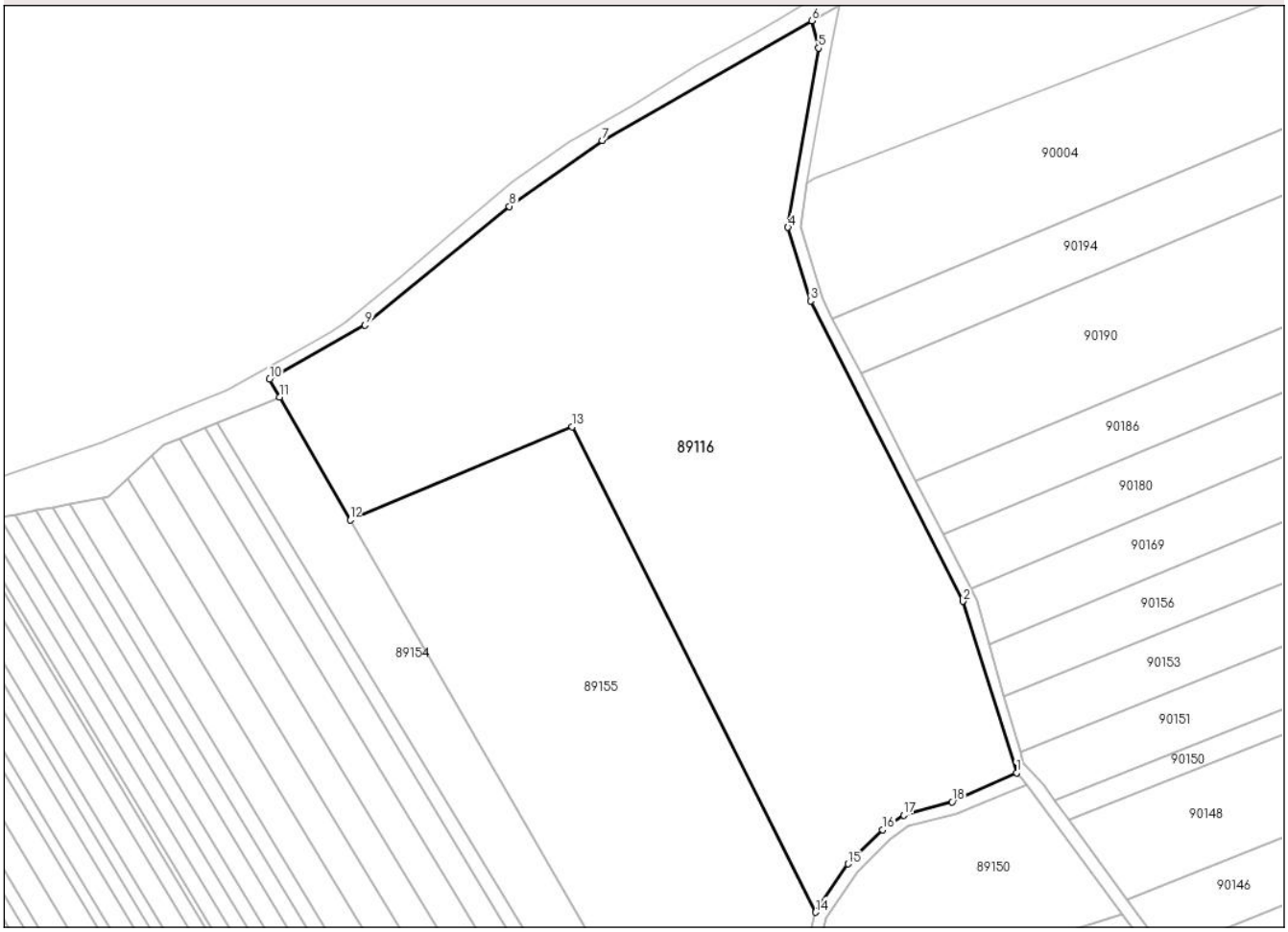

Date referitoare la teren

Crt	Categorie folosință	Intra vilan	Suprafaţa (mp)	Tarla	Parcelă	Nr. topo	Observaţii / Referinţe
1	arabil	DA	9.678	17	2841/1	-	
2	faneata	NU	9.793	17	2840	-	
3	faneata	DA	7	17	2840	-	
4	arabil	NU	8.322	17	2841/1	-	

Lungime Segmente
1) Valorile lungimilor segmentelor sunt obţinute din proiecţie în plan.

Punct început	X / Y	Punct sfârşit	X / Y	Lungime segment (** (m)
1	491.682,232 515.756,137	2	491.664,668 515.812,531	59.066
2	491.664,668 515.812,531	3	491.614,504 515.911,222	110.708
3	491.614,504 515.911,222	4	491.607,074 515.935,394	25.289

Document care conține date cu caracter personal, protejat de prevederile Regulamentului (UE) nr. 679/2016 și Legii 190/2018

Punct început	X / Y	Punct sfârşit	X / Y	Lungime segment (** (m)
4	491.607,074 515.935,394	5	491.617,076 515.994,33	59.779
5	491.617,076 515.994,33	6	491.614,878 516.003,282	9.218
6	491.614,878 516.003,282	7	491.545,925 515.963,945	79.385
7	491.545,925 515.963,945	8	491.515,408 515.942,268	37.433
8	491.515,408 515.942,268	9	491.467,918 515.903,311	61.424
9	491.467,918 515.903,311	10	491.436,551 515.885,538	36.053
10	491.436,551 515.885,538	11	491.439,789 515.879,581	6.78
11	491.439,789 515.879,581	12	491.463,03 515.839,273	46.528
12	491.463,03 515.839,273	13	491.536,017 515.869,832	79.126
13	491.536,017 515.869,832	14	491.616,168 515.710,338	178.5
14	491.616,168 515.710,338	15	491.626,798 515.726,207	19.1
15	491.626,798 515.726,207	16	491.638,099 515.737,429	15.926
16	491.638,099 515.737,429	17	491.645,054 515.742,281	8.481
17	491.645,054 515.742,281	18	491.661,064 515.746,609	16.585
18	491.661,064 515.746,609	1	491.682,232 515.756,137	23.213

** Lungimile segmentelor sunt determinate în planul de proiecţie Stereo 70 şi sunt rotunjite la 1 milimetru.
*** Distanţa dintre puncte este formată din segmente cumulate ce sunt mai mici decât valoarea 1 milimetru.

Document care conține date cu caracter personal, protejat de prevederile Regulamentului (UE) nr. 679/2016 și Legii 190/2018

DATE DESPRE IMOBILUL NR. 89117

Oficiul de Cadastru şi Publicitate Imobiliară MUREȘ
Biroul de Cadastru şi Publicitate Imobiliară Sighișoara

A. Partea I. Descrierea imobilului

TEREN Extravilan

Adresa: Jud. Mureș

Nr. Crt	Nr cadastral Nr. topografic	Suprafaţa* (mp)	Observaţii / Referinţe
A1		4.900	Sector cadastral:89 Teren neimprejmuit;

B. Partea II. Proprietari şi acte

Inscrieri privitoare la dreptul de proprietate şi alte drepturi reale		Referinţe
/		
Act Administrativ nr. 8710, din 22/05/2001 emis de CJPSDPAT MURES (titlu de proprietate);		
B1	Intabulare, drept de PROPRIETATE, dobandit prin Constituire, cota actuala 1/1	A1
	1) **PITICA N LETITIA**	

C. Partea III. SARCINI .

Inscrieri privind dezmembramintele dreptului de proprietate, drepturi reale de garanţie şi sarcini	Referinţe
NU SUNT	

Document care conține date cu caracter personal, protejat de prevederile Regulamentului (UE) nr. 679/2016 și Legii 190/2018

Anexa Nr. 1 La Partea I

Teren

Nr cadastral	Suprafaţa (mp)*	Observaţii / Referinţe
	4.900	

* Suprafaţa este determinată in planul de proiecţie Stereo 70.

DETALII LINIARE IMOBIL

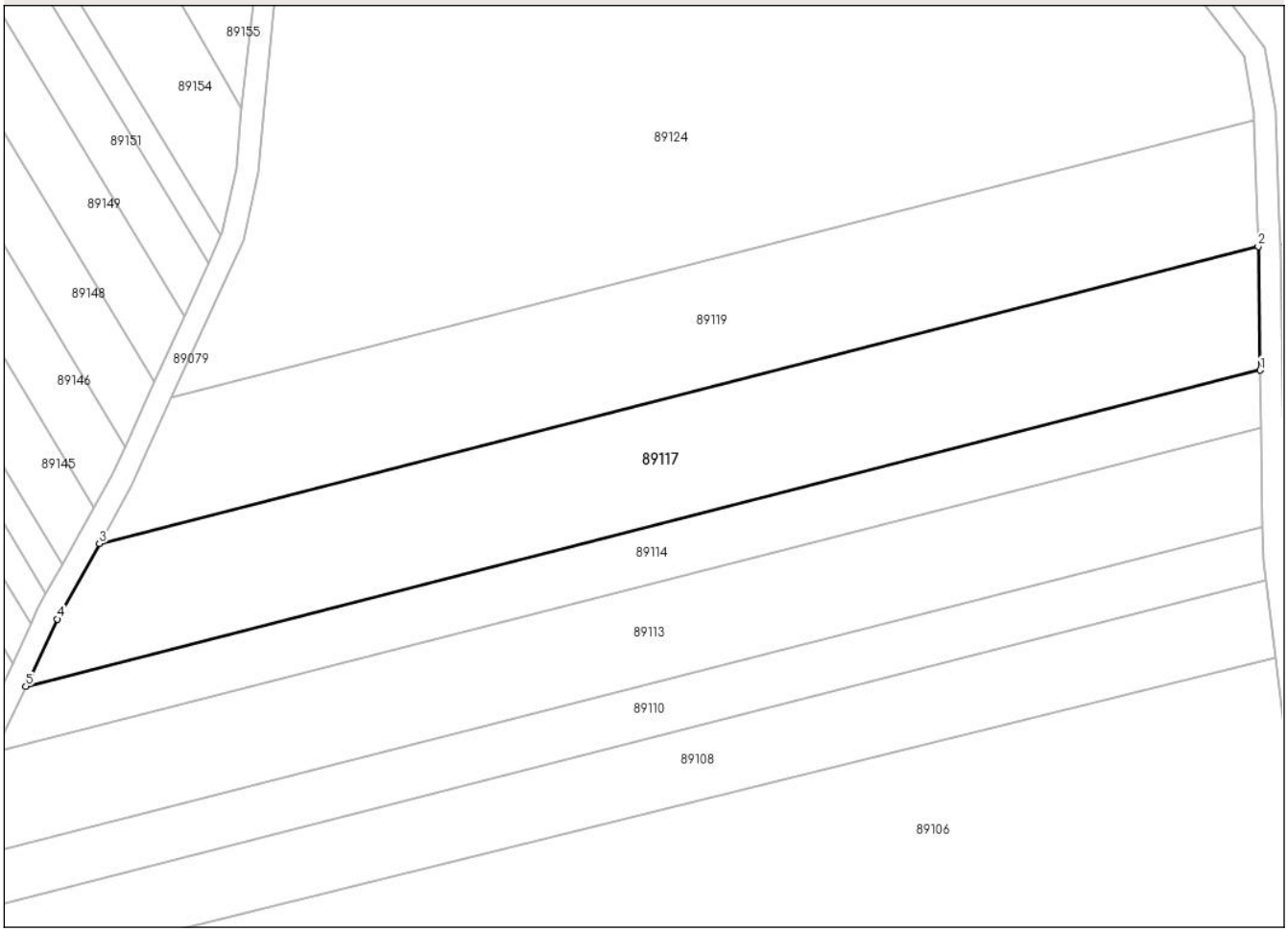

Date referitoare la teren

Crt	Categorie folosință	Intra vilan	Suprafaţa (mp)	Tarla	Parcelă	Nr. topo	Observaţii / Referinţe
1	arabil	NU	4.900	17	2873/30	-	

Lungime Segmente
1) Valorile lungimilor segmentelor sunt obţinute din proiecţie în plan.

Punct început	X / Y	Punct sfârşit	X / Y	Lungime segment (** (m)
1	491.781,919 515.559,455	2	491.781,548 515.581,879	22.427
2	491.781,548 515.581,879	3	491.571,141 515.528,044	217.185
3	491.571,141 515.528,044	4	491.563,511 515.514,327	15.696
4	491.563,511 515.514,327	5	491.557,81 515.502,113	13.478
5	491.557,81 515.502,113	1	491.781,919 515.559,455	231.328

Document care conține date cu caracter personal, protejat de prevederile Regulamentului (UE) nr. 679/2016 și Legii 190/2018

** Lungimile segmentelor sunt determinate în planul de proiecţie Stereo 70 şi sunt rotunjite la 1 milimetru.
*** Distanţa dintre puncte este formată din segmente cumulate ce sunt mai mici decât valoarea 1 milimetru.

Document care conține date cu caracter personal, protejat de prevederile Regulamentului (UE) nr. 679/2016 și Legii 190/2018

DATE DESPRE IMOBILUL NR. 89118

Oficiul de Cadastru şi Publicitate Imobiliară MUREȘ
Biroul de Cadastru şi Publicitate Imobiliară Sighișoara

A. Partea I. Descrierea imobilului

TEREN Extravilan

Adresa: Jud. Mureș

Nr. Crt	Nr cadastral Nr. topografic	Suprafaţa* (mp)	Observaţii / Referinţe
A1	52355	84.300	Sector cadastral:89 Teren neimprejmuit;

B. Partea II. Proprietari şi acte

Inscrieri privitoare la dreptul de proprietate şi alte drepturi reale		Referinţe
19346 / 27/10/2020		
Act Notarial nr. 2129, din 26/10/2020 emis de Urian Marcel Cosmin;		
B5	Intabulare, drept de PROPRIETATE, dobandit prin Conventie, cota actuala 1/1	A1
	1) **TANT GELU-IOAN**, casatorit cu 2) **TANT MARINELA**, bun comun	

C. Partea III. SARCINI .

Inscrieri privind dezmembramintele dreptului de proprietate, drepturi reale de garanţie şi sarcini	Referinţe
NU SUNT	

Anexa Nr. 1 La Partea I

Teren

Nr cadastral	Suprafaţa (mp)*	Observaţii / Referinţe
52355	84.300	

* Suprafaţa este determinată in planul de proiecţie Stereo 70.

DETALII LINIARE IMOBIL

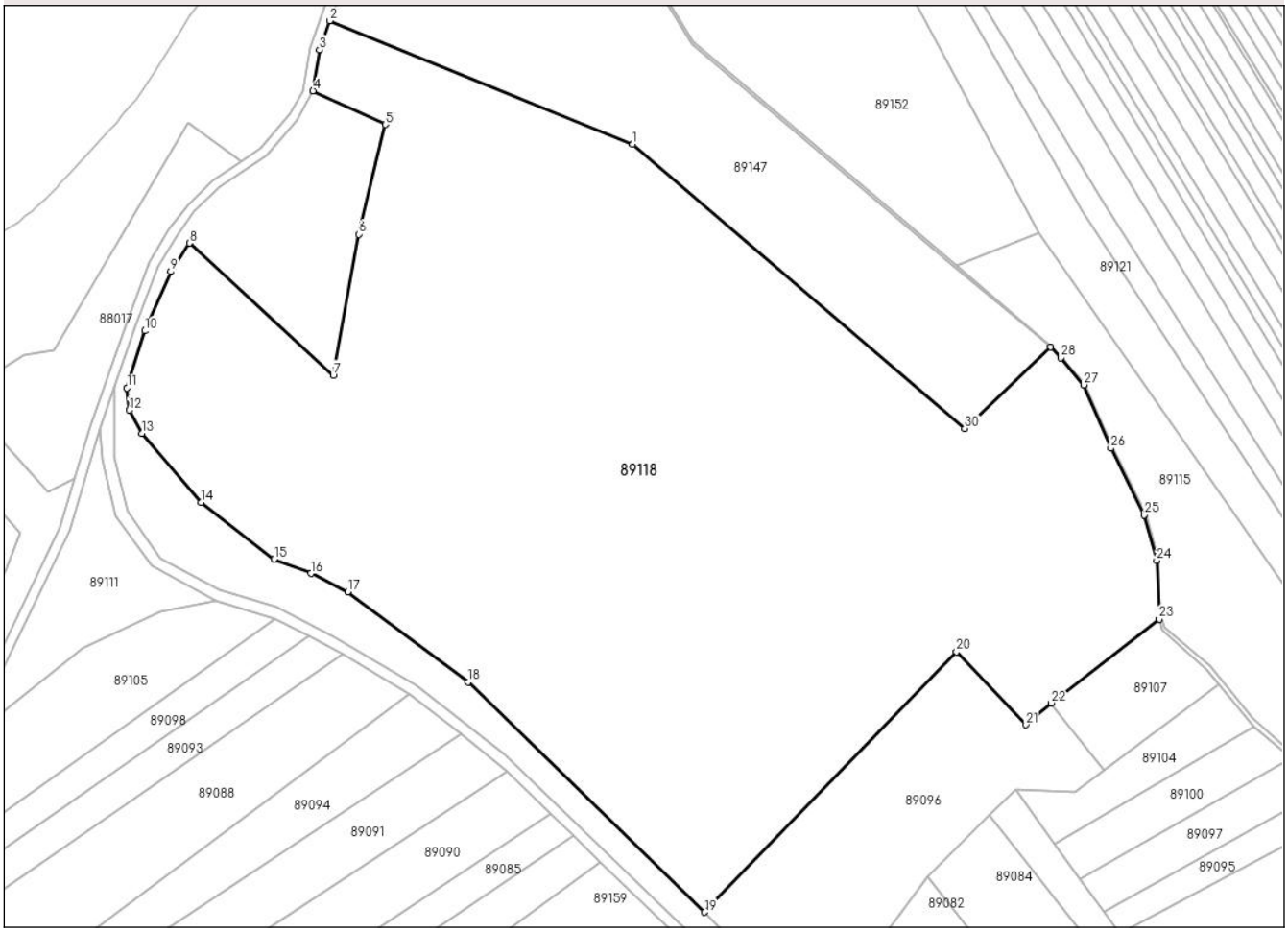

Date referitoare la teren

Crt	Categorie folosință	Intra vilan	Suprafaţa (mp)	Tarla	Parcelă	Nr. topo	Observaţii / Referinţe
1	arabil	NU	84.300	17	2833/4	-	

Lungime Segmente

1) Valorile lungimilor segmentelor sunt obţinute din proiecţie în plan.

Punct început	X / Y	Punct sfârşit	X / Y	Lungime segment (** (m)
1	491.130,305 515.698,095	2	490.998,208 515.751,823	142.606
3	490.993,866 515.739,23	4	490.991,058 515.721,354	18.095
5	491.022,524 515.706,64	6	491.010,874 515.658,873	49.168
7	490.999,793 515.597,551	8	490.937,179 515.654,991	84.97
9	490.928,959 515.642,634	10	490.917,662 515.616,82	28.178

Punct început	X / Y	Punct sfârşit	X / Y	Lungime segment (** (m)
2	490.998,208 515.751,823	3	490.993,866 515.739,23	13.32
4	490.991,058 515.721,354	5	491.022,524 515.706,64	34.736
6	491.010,874 515.658,873	7	490.999,793 515.597,551	62.315
8	490.937,179 515.654,991	9	490.928,959 515.642,634	14.841
10	490.917,662 515.616,82	11	490.909,921 515.591,999	26.0

Document care conține date cu caracter personal, protejat de prevederile Regulamentului (UE) nr. 679/2016 și Legii 190/2018

Punct început	X / Y	Punct sfârşit	X / Y	Lungime segment (** (m)
11	490.909,921 515.591,999	12	490.910,876 515.582,345	9.701
13	490.916,395 515.572,18	14	490.942,133 515.542,101	39.588
15	490.973,968 515.517,429	16	490.990,12 515.511,236	17.298
17	491.006,09 515.503,172	18	491.058,486 515.463,879	65.492
19	491.161,604 515.363,8	20	491.271,42 515.477,186	157.848
21	491.301,698 515.445,377	22	491.312,69 515.454,796	14.475
23	491.359,694 515.491,404	24	491.358,608 515.516,839	25.459
25	491.353,309 515.536,61	26	491.338,669 515.565,745	32.606
27	491.326,85 515.593,326	28	491.316,915 515.605,07	15.383
29	491.312,312 515.609,762	30	491.275,002 515.574,353	51.438

Punct început	X / Y	Punct sfârşit	X / Y	Lungime segment (** (m)
12	490.910,876 515.582,345	13	490.916,395 515.572,18	11.566
14	490.942,133 515.542,101	15	490.973,968 515.517,429	40.276
16	490.990,12 515.511,236	17	491.006,09 515.503,172	17.891
18	491.058,486 515.463,879	19	491.161,604 515.363,8	143.699
20	491.271,42 515.477,186	21	491.301,698 515.445,377	43.915
22	491.312,69 515.454,796	23	491.359,694 515.491,404	59.579
24	491.358,608 515.516,839	25	491.353,309 515.536,61	20.469
26	491.338,669 515.565,745	27	491.326,85 515.593,326	30.006
28	491.316,915 515.605,07	29	491.312,312 515.609,762	6.572
30	491.275,002 515.574,353	1	491.130,305 515.698,095	190.393

** Lungimile segmentelor sunt determinate în planul de proiecţie Stereo 70 şi sunt rotunjite la 1 milimetru.
*** Distanţa dintre puncte este formată din segmente cumulate ce sunt mai mici decât valoarea 1 milimetru.

Document care conține date cu caracter personal, protejat de prevederile Regulamentului (UE) nr. 679/2016 și Legii 190/2018

DATE DESPRE IMOBILUL NR. 89119

Oficiul de Cadastru şi Publicitate Imobiliară MUREȘ
Biroul de Cadastru şi Publicitate Imobiliară Sighișoara

A. Partea I. Descrierea imobilului

TEREN Extravilan

Adresa: Jud. Mureș

Nr. Crt	Nr cadastral Nr. topografic	Suprafaţa* (mp)	Observaţii / Referinţe
A1		4.700	Sector cadastral:89 Teren neimprejmuit;

B. Partea II. Proprietari şi acte

Inscrieri privitoare la dreptul de proprietate şi alte drepturi reale		Referinţe
/		
Act Administrativ nr. 8674, din 17/11/1999 emis de CJPSDPAT MURES (titlu de proprietate);		
B1	Intabulare, drept de PROPRIETATE, dobandit prin Constituire, cota actuala 1/1	A1
	1) **LANGA N NICOLAE**	

C. Partea III. SARCINI .

Inscrieri privind dezmembramintele dreptului de proprietate, drepturi reale de garanţie şi sarcini	Referinţe
NU SUNT	

Document care conține date cu caracter personal, protejat de prevederile Regulamentului (UE) nr. 679/2016 și Legii 190/2018

Anexa Nr. 1 La Partea I

Teren

Nr cadastral	Suprafaţa (mp)*	Observaţii / Referinţe
	4.700	

* Suprafaţa este determinată in planul de proiecţie Stereo 70.

DETALII LINIARE IMOBIL

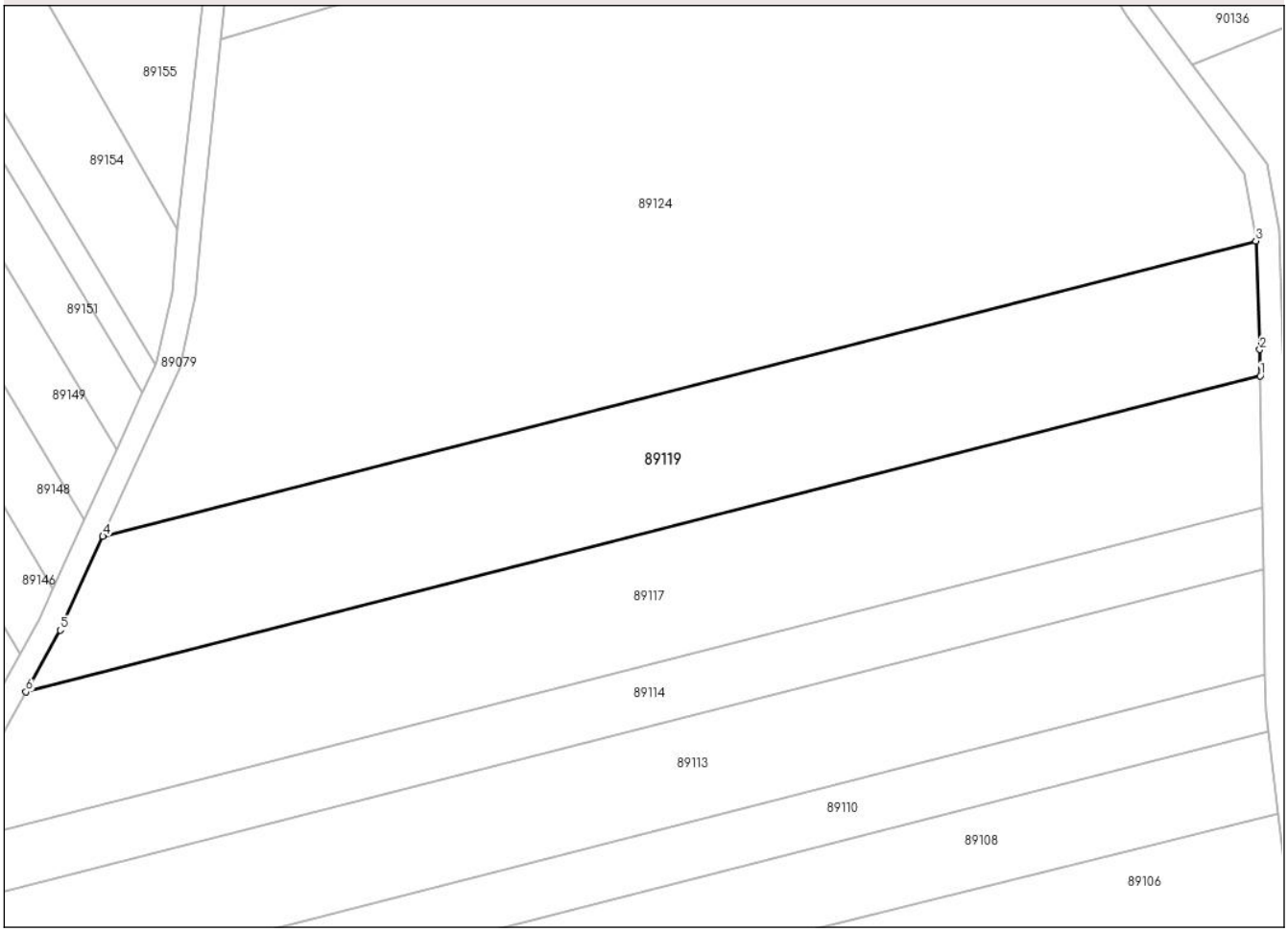

Date referitoare la teren

Crt	Categorie folosință	Intra vilan	Suprafaţa (mp)	Tarla	Parcelă	Nr. topo	Observaţii / Referinţe
1	arabil	NU	4.700	17	2873/31	-	

Lungime Segmente
1) Valorile lungimilor segmentelor sunt obţinute din proiecţie în plan.

Punct început	X / Y	Punct sfârşit	X / Y	Lungime segment (** (m)
1	491.781,548 515.581,879	2	491.781,474 515.586,35	4.471
2	491.781,474 515.586,35	3	491.780,792 515.604,823	18.486
3	491.780,792 515.604,823	4	491.584,269 515.554,54	202.854
4	491.584,269 515.554,54	5	491.576,999 515.538,574	17.543
5	491.576,999 515.538,574	6	491.571,141 515.528,044	12.05

Document care conține date cu caracter personal, protejat de prevederile Regulamentului (UE) nr. 679/2016 și Legii 190/2018

Punct început	X / Y	Punct sfârşit	X / Y	Lungime segment (** (m)
6	491.571,141 515.528,044	1	491.781,548 515.581,879	217.185

** Lungimile segmentelor sunt determinate în planul de proiecţie Stereo 70 şi sunt rotunjite la 1 milimetru.
*** Distanţa dintre puncte este formată din segmente cumulate ce sunt mai mici decât valoarea 1 milimetru.

Document care conține date cu caracter personal, protejat de prevederile Regulamentului (UE) nr. 679/2016 și Legii 190/2018

DATE DESPRE IMOBILUL NR. 89120

Oficiul de Cadastru şi Publicitate Imobiliară MUREȘ
Biroul de Cadastru şi Publicitate Imobiliară Sighișoara

A. Partea I. Descrierea imobilului

TEREN Extravilan

Adresa: Jud. Mureș

Nr. Crt	Nr cadastral Nr. topografic	Suprafaţa* (mp)	Observaţii / Referinţe
A1		619	Sector cadastral:89 Teren neimprejmuit;

B. Partea II. Proprietari şi acte

Inscrieri privitoare la dreptul de proprietate şi alte drepturi reale		Referinţe
/		
Act Normativ nr. 7, din 13/03/1996 emis de PARLAMENTUL ROMANIEI (lege);		
B1	Inscrierea posesiei, drept de PROPRIETATE, dobandit prin Constituire, cota actuala 1/1	A1
	1) **NEIDENTIFICAT NEIDENTIFICAT**	
B2	SE NOTEAZA MENTIUNEA PROPRIETAR NEIDENTIFICAT	A1

C. Partea III. SARCINI .

Inscrieri privind dezmembramintele dreptului de proprietate, drepturi reale de garanţie şi sarcini	Referinţe
NU SUNT	

Document care conține date cu caracter personal, protejat de prevederile Regulamentului (UE) nr. 679/2016 și Legii 190/2018

Anexa Nr. 1 La Partea I

Teren

Nr cadastral	Suprafaţa (mp)*	Observaţii / Referinţe
	619	

* Suprafaţa este determinată in planul de proiecţie Stereo 70.

DETALII LINIARE IMOBIL

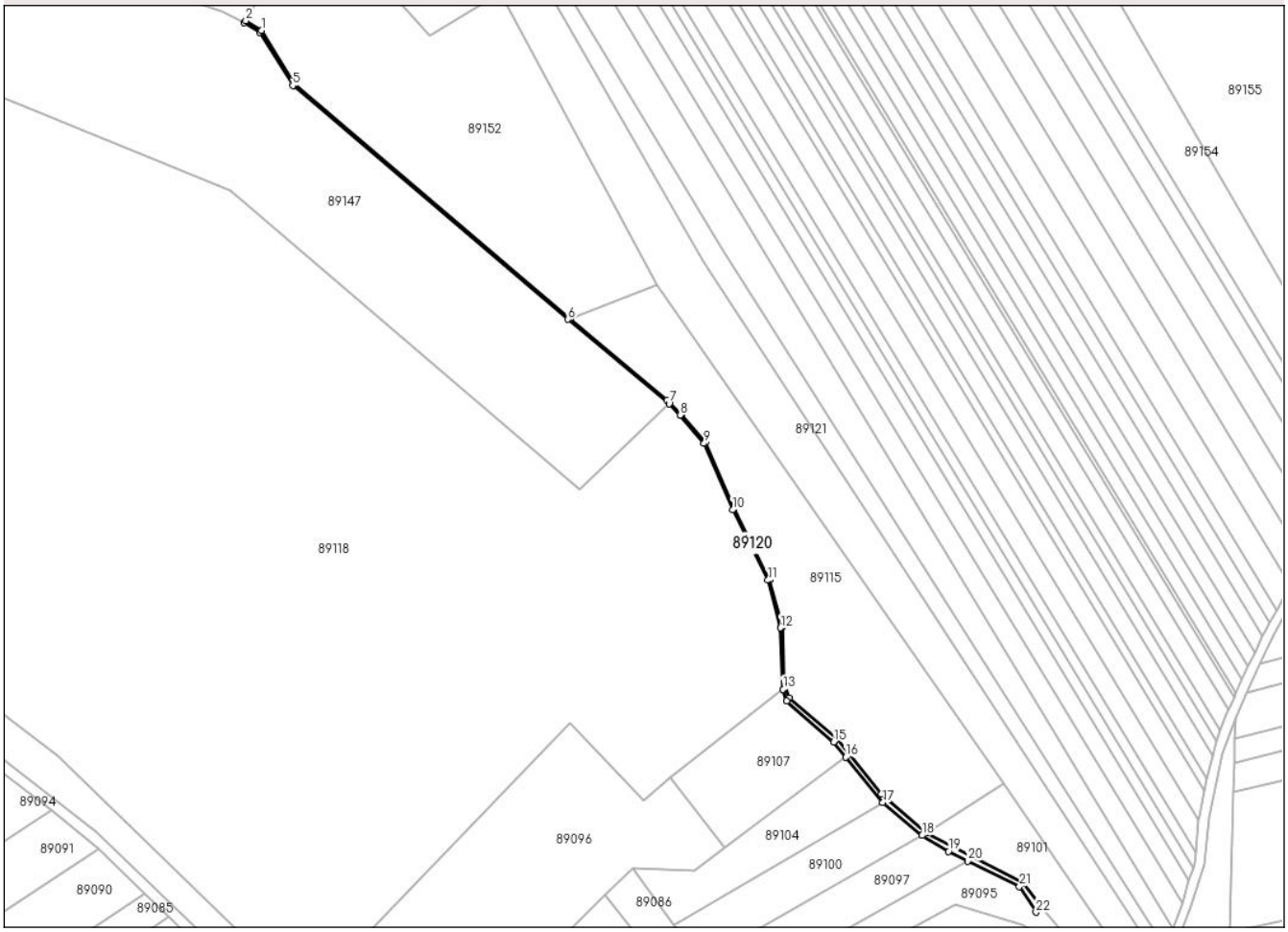

Date referitoare la teren

Crt	Categorie folosință	Intra vilan	Suprafaţa (mp)	Tarla	Parcelă	Nr. topo	Observaţii / Referinţe
1	neproductiv	NU	619	17	-	-	HC 2835

Lungime Segmente
1) Valorile lungimilor segmentelor sunt obţinute din proiecţie în plan.

Punct început	X / Y	Punct sfârşit	X / Y	Lungime segment (** (m)
1	491.143,108 515.764,588	2	491.136,618 515.768,606	7.632
3	491.135,828 515.767,772	4	491.142,486 515.763,896	7.704
5	491.156,094 515.741,671	6	491.270,418 515.644,787	149.855
7	491.312,312 515.609,762	8	491.316,915 515.605,07	6.572
9	491.326,85 515.593,326	10	491.338,669 515.565,745	30.006

Punct început	X / Y	Punct sfârşit	X / Y	Lungime segment (** (m)
2	491.136,618 515.768,606	3	491.135,828 515.767,772	1.149
4	491.142,486 515.763,896	5	491.156,094 515.741,671	26.059
6	491.270,418 515.644,787	7	491.312,312 515.609,762	54.606
8	491.316,915 515.605,07	9	491.326,85 515.593,326	15.383
10	491.338,669 515.565,745	11	491.353,309 515.536,61	32.606

Document care conține date cu caracter personal, protejat de prevederile Regulamentului (UE) nr. 679/2016 și Legii 190/2018

Punct început	X / Y	Punct sfârşit	X / Y	Lungime segment (** (m)
11	491.353,309 515.536,61	12	491.358,608 515.516,839	20.469
13	491.359,694 515.491,404	14	491.361,19 515.486,615	5.017
15	491.380,662 515.469,505	16	491.385,605 515.463,171	8.035
17	491.401,084 515.444,428	18	491.417,361 515.430,795	21.232
19	491.428,254 515.424,084	20	491.436,225 515.420,17	8.88
21	491.457,699 515.409,626	22	491.464,649 515.398,934	12.752
23	491.467,214 515.400,83	24	491.459,293 515.411,087	12.959
25	491.418,956 515.431,885	26	491.400,446 515.448,021	24.556
27	491.381,851 515.470,952	28	491.362,197 515.487,85	25.92
29	491.360,017 515.494,907	30	491.359,418 515.517,077	22.178
31	491.353,95 515.536,844	32	491.339,282 515.566,253	32.864
33	491.327,499 515.593,759	34	491.317,454 515.605,471	15.43
35	491.311,398 515.611,123	36	491.271,317 515.645,218	52.622
37	491.156,89 515.742,556	1	491.143,108 515.764,588	25.988

Punct început	X / Y	Punct sfârşit	X / Y	Lungime segment (** (m)
12	491.358,608 515.516,839	13	491.359,694 515.491,404	25.459
14	491.361,19 515.486,615	15	491.380,662 515.469,505	25.921
16	491.385,605 515.463,171	17	491.401,084 515.444,428	24.308
18	491.417,361 515.430,795	19	491.428,254 515.424,084	12.794
20	491.436,225 515.420,17	21	491.457,699 515.409,626	23.923
22	491.464,649 515.398,934	23	491.467,214 515.400,83	3.19
24	491.459,293 515.411,087	25	491.418,956 515.431,885	45.383
26	491.400,446 515.448,021	27	491.381,851 515.470,952	29.523
28	491.362,197 515.487,85	29	491.360,017 515.494,907	7.385
30	491.359,418 515.517,077	31	491.353,95 515.536,844	20.509
32	491.339,282 515.566,253	33	491.327,499 515.593,759	29.924
34	491.317,454 515.605,471	35	491.311,398 515.611,123	8.283
36	491.271,317 515.645,218	37	491.156,89 515.742,556	150.227

** Lungimile segmentelor sunt determinate în planul de proiecţie Stereo 70 şi sunt rotunjite la 1 milimetru.
*** Distanţa dintre puncte este formată din segmente cumulate ce sunt mai mici decât valoarea 1 milimetru.

Document care conține date cu caracter personal, protejat de prevederile Regulamentului (UE) nr. 679/2016 și Legii 190/2018

DATE DESPRE IMOBILUL NR. 89121

Oficiul de Cadastru şi Publicitate Imobiliară MUREȘ
Biroul de Cadastru şi Publicitate Imobiliară Sighișoara

A. Partea I. Descrierea imobilului

TEREN Necunoscut

Adresa: Loc. Daia, Jud. Mureș

Nr. Crt	Nr cadastral Nr. topografic	Suprafaţa* (mp)	Observaţii / Referinţe
A1		9.000	Sector cadastral:89 Teren neimprejmuit;

B. Partea II. Proprietari şi acte

Inscrieri privitoare la dreptul de proprietate şi alte drepturi reale		Referinţe
/		
Act Administrativ nr. 8575, din 26/08/1998 emis de CJPSDPAT MURES (titlu de proprietate);		
B1	Intabulare, drept de PROPRIETATE, dobandit prin Constituire, cota actuala 1/1	A1
	1) **BARTUS G IOAN**	

C. Partea III. SARCINI .

Inscrieri privind dezmembramintele dreptului de proprietate, drepturi reale de garanţie şi sarcini	Referinţe
NU SUNT	

Document care conține date cu caracter personal, protejat de prevederile Regulamentului (UE) nr. 679/2016 și Legii 190/2018

Anexa Nr. 1 La Partea I

Teren

Nr cadastral	Suprafaţa (mp)*	Observaţii / Referinţe
	9.000	

* Suprafaţa este determinată in planul de proiecţie Stereo 70.

DETALII LINIARE IMOBIL

Date referitoare la teren

Crt	Categorie folosință	Intra vilan	Suprafaţa (mp)	Tarla	Parcelă	Nr. topo	Observaţii / Referinţe
1	arabil	DA	574	17	2839/1	-	
2	arabil	NU	8.426	17	2839/1	-	

Lungime Segmente
1) Valorile lungimilor segmentelor sunt obţinute din proiecţie în plan.

Punct început	X / Y	Punct sfârşit	X / Y	Lungime segment (** (m)
1	491.242,312 515.780,495	2	491.307,137 515.659,274	137.465
2	491.307,137 515.659,274	3	491.451,143 515.452,376	252.081
3	491.451,143 515.452,376	4	491.514,285 515.360,679	111.333
4	491.514,285 515.360,679	5	491.517,688 515.376,653	16.333

Document care conține date cu caracter personal, protejat de prevederile Regulamentului (UE) nr. 679/2016 și Legii 190/2018

Punct început	X / Y	Punct sfârşit	X / Y	Lungime segment (** (m)
5	491.517,688 515.376,653	6	491.326,116 515.669,078	349.589
6	491.326,116 515.669,078	7	491.242,869 515.815,051	168.042
7	491.242,869 515.815,051	8	491.228,475 515.807,808	16.114
8	491.228,475 515.807,808	1	491.242,312 515.780,495	30.618

** Lungimile segmentelor sunt determinate în planul de proiecţie Stereo 70 şi sunt rotunjite la 1 milimetru.
*** Distanţa dintre puncte este formată din segmente cumulate ce sunt mai mici decât valoarea 1 milimetru.

Document care conține date cu caracter personal, protejat de prevederile Regulamentului (UE) nr. 679/2016 și Legii 190/2018

DATE DESPRE IMOBILUL NR. 89122

Oficiul de Cadastru şi Publicitate Imobiliară MUREȘ
Biroul de Cadastru şi Publicitate Imobiliară Sighișoara

A. Partea I. Descrierea imobilului

TEREN Necunoscut

Adresa: Loc. Daia, Jud. Mureș

Nr. Crt	Nr cadastral Nr. topografic	Suprafaţa* (mp)	Observaţii / Referinţe
A1		4.000	Sector cadastral:89 Teren neimprejmuit;

B. Partea II. Proprietari şi acte

Inscrieri privitoare la dreptul de proprietate şi alte drepturi reale		Referinţe
/		
Act Administrativ nr. 8581, din 26/08/1998 emis de CJPSDPAT MURES (titlu de proprietate);		
B1	Intabulare, drept de PROPRIETATE, dobandit prin Constituire, cota actuala 1/1	A1
	1) **PRUNEANU A SEBASTIAN**	

C. Partea III. SARCINI .

Inscrieri privind dezmembramintele dreptului de proprietate, drepturi reale de garanţie şi sarcini	Referinţe
NU SUNT	

Document care conține date cu caracter personal, protejat de prevederile Regulamentului (UE) nr. 679/2016 și Legii 190/2018

Anexa Nr. 1 La Partea I

Teren

Nr cadastral	Suprafaţa (mp)*	Observaţii / Referinţe
	4.000	

* Suprafaţa este determinată in planul de proiecţie Stereo 70.

DETALII LINIARE IMOBIL

Date referitoare la teren

Crt	Categorie folosință	Intra vilan	Suprafaţa (mp)	Tarla	Parcelă	Nr. topo	Observaţii / Referinţe
1	arabil	DA	312	17	2839/4	-	
2	arabil	NU	3.688	17	2839/4	-	

Lungime Segmente
1) Valorile lungimilor segmentelor sunt obţinute din proiecţie în plan.

Punct început	X / Y	Punct sfârşit	X / Y	Lungime segment (** (m)
1	491.260,642 515.824,025	2	491.521,486 515.392,288	504.417
2	491.521,486 515.392,288	3	491.525,275 515.402,718	11.097
3	491.525,275 515.402,718	4	491.268,857 515.824,718	493.795
4	491.268,857 515.824,718	1	491.260,642 515.824,025	8.244

Document care conține date cu caracter personal, protejat de prevederile Regulamentului (UE) nr. 679/2016 și Legii 190/2018

** Lungimile segmentelor sunt determinate în planul de proiecţie Stereo 70 şi sunt rotunjite la 1 milimetru.
*** Distanţa dintre puncte este formată din segmente cumulate ce sunt mai mici decât valoarea 1 milimetru.

Document care conține date cu caracter personal, protejat de prevederile Regulamentului (UE) nr. 679/2016 și Legii 190/2018

DATE DESPRE IMOBILUL NR. 89123

Oficiul de Cadastru şi Publicitate Imobiliară MUREȘ
Biroul de Cadastru şi Publicitate Imobiliară Sighișoara

A. Partea I. Descrierea imobilului

TEREN Necunoscut

Adresa: Loc. Daia, Jud. Mureș

Nr. Crt	Nr cadastral Nr. topografic	Suprafaţa* (mp)	Observaţii / Referinţe
A1		3.800	Sector cadastral:89 Teren neimprejmuit;

B. Partea II. Proprietari şi acte

Inscrieri privitoare la dreptul de proprietate şi alte drepturi reale		Referinţe
/		
Act Administrativ nr. 8573, din 04/08/1998 emis de CJPSDPAT MURES (titlu de proprietate);		
B1	Intabulare, drept de PROPRIETATE, dobandit prin Constituire, cota actuala 1/1	A1
	1) **FAGHI I IOAN**	

C. Partea III. SARCINI .

Inscrieri privind dezmembramintele dreptului de proprietate, drepturi reale de garanţie şi sarcini	Referinţe
NU SUNT	

Document care conține date cu caracter personal, protejat de prevederile Regulamentului (UE) nr. 679/2016 și Legii 190/2018

Anexa Nr. 1 La Partea I

Teren

Nr cadastral	Suprafaţa (mp)*	Observaţii / Referinţe
	3.800	

* Suprafaţa este determinată in planul de proiecţie Stereo 70.

DETALII LINIARE IMOBIL

Date referitoare la teren

Crt	Categorie folosință	Intra vilan	Suprafaţa (mp)	Tarla	Parcelă	Nr. topo	Observaţii / Referinţe
1	arabil	DA	223	17	2839/2	-	
2	arabil	NU	3.577	17	2839/2	-	

Lungime Segmente
1) Valorile lungimilor segmentelor sunt obţinute din proiecţie în plan.

Punct început	X / Y	Punct sfârşit	X / Y	Lungime segment (** (m)
1	491.517,688 515.376,653	2	491.519,186 515.383,204	6.72
2	491.519,186 515.383,204	3	491.335,116 515.673,038	343.345
3	491.335,116 515.673,038	4	491.247,64 515.817,749	169.095
4	491.247,64 515.817,749	5	491.242,869 515.815,051	5.481

Document care conține date cu caracter personal, protejat de prevederile Regulamentului (UE) nr. 679/2016 și Legii 190/2018

Punct început	X / Y	Punct sfârşit	X / Y	Lungime segment (** (m)
5	491.242,869 515.815,051	6	491.326,116 515.669,078	168.042
6	491.326,116 515.669,078	1	491.517,688 515.376,653	349.589

** Lungimile segmentelor sunt determinate în planul de proiecţie Stereo 70 şi sunt rotunjite la 1 milimetru.
*** Distanţa dintre puncte este formată din segmente cumulate ce sunt mai mici decât valoarea 1 milimetru.

Document care conține date cu caracter personal, protejat de prevederile Regulamentului (UE) nr. 679/2016 și Legii 190/2018

DATE DESPRE IMOBILUL NR. 89124

Oficiul de Cadastru şi Publicitate Imobiliară MUREȘ
Biroul de Cadastru şi Publicitate Imobiliară Sighișoara

A. Partea I. Descrierea imobilului

TEREN Extravilan

Adresa: Jud. Mureș

Nr. Crt	Nr cadastral Nr. topografic	Suprafaţa* (mp)	Observaţii / Referinţe
A1		13.400	Sector cadastral:89 Teren neimprejmuit;

B. Partea II. Proprietari şi acte

Inscrieri privitoare la dreptul de proprietate şi alte drepturi reale		Referinţe
/		
Act Administrativ nr. 8725, din 29/06/2001 emis de CJPSDPAT MURES (titlu de proprietate);		
B1	Intabulare, drept de PROPRIETATE, dobandit prin Reconstituire, cota actuala 1/1	A1
	1) **CEICU T GHEORGHE**	

C. Partea III. SARCINI .

Inscrieri privind dezmembramintele dreptului de proprietate, drepturi reale de garanţie şi sarcini	Referinţe
NU SUNT	

Document care conține date cu caracter personal, protejat de prevederile Regulamentului (UE) nr. 679/2016 și Legii 190/2018

Anexa Nr. 1 La Partea I

Teren

Nr cadastral	Suprafaţa (mp)*	Observaţii / Referinţe
	13.400	

* Suprafaţa este determinată in planul de proiecţie Stereo 70.

DETALII LINIARE IMOBIL

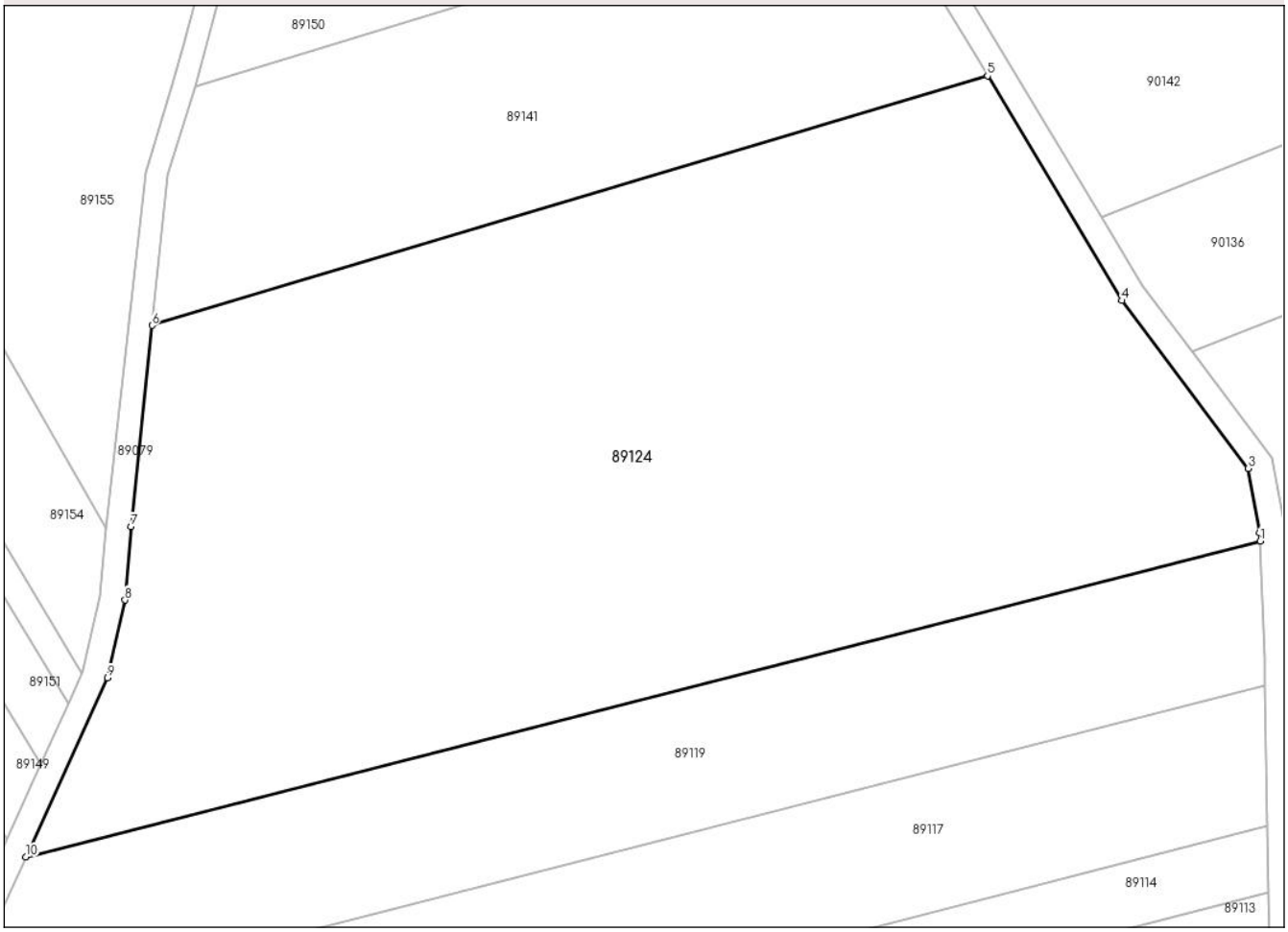

Date referitoare la teren

Crt	Categorie folosință	Intra vilan	Suprafaţa (mp)	Tarla	Parcelă	Nr. topo	Observaţii / Referinţe
1	arabil	NU	7.200	17	2873/32	-	
2	arabil	NU	6.200	17	2873/33	-	

Lungime Segmente
1) Valorile lungimilor segmentelor sunt obţinute din proiecţie în plan.

Punct început	X / Y	Punct sfârşit	X / Y	Lungime segment (** (m)
1	491.780,792 515.604,823	2	491.780,742 515.606,177	1.355
2	491.780,742 515.606,177	3	491.778,908 515.616,369	10.355
3	491.778,908 515.616,369	4	491.758,794 515.643,049	33.413
4	491.758,794 515.643,049	5	491.737,37 515.678,792	41.672

Document care conține date cu caracter personal, protejat de prevederile Regulamentului (UE) nr. 679/2016 și Legii 190/2018

Punct început	X / Y	Punct sfârşit	X / Y	Lungime segment (** (m)
5	491.737,37 515.678,792	6	491.604,339 515.639,089	138.829
6	491.604,339 515.639,089	7	491.601,031 515.607,09	32.169
7	491.601,031 515.607,09	8	491.600,047 515.595,424	11.707
8	491.600,047 515.595,424	9	491.597,253 515.583,054	12.683
9	491.597,253 515.583,054	10	491.584,269 515.554,54	31.331
10	491.584,269 515.554,54	1	491.780,792 515.604,823	202.854

** Lungimile segmentelor sunt determinate în planul de proiecţie Stereo 70 şi sunt rotunjite la 1 milimetru.
*** Distanţa dintre puncte este formată din segmente cumulate ce sunt mai mici decât valoarea 1 milimetru.

Document care conține date cu caracter personal, protejat de prevederile Regulamentului (UE) nr. 679/2016 și Legii 190/2018

DATE DESPRE IMOBILUL NR. 89125

Oficiul de Cadastru şi Publicitate Imobiliară MUREȘ
Biroul de Cadastru şi Publicitate Imobiliară Sighișoara

A. Partea I. Descrierea imobilului

TEREN Necunoscut

Adresa: Loc. Daia, Jud. Mureș

Nr. Crt	Nr cadastral Nr. topografic	Suprafaţa* (mp)	Observaţii / Referinţe
A1		2.000	Sector cadastral:89 Teren neimprejmuit;

B. Partea II. Proprietari şi acte

Inscrieri privitoare la dreptul de proprietate şi alte drepturi reale		Referinţe
/		
Act Administrativ nr. 8570, din 31/07/1998 emis de CJPSDPAT MURES (titlu de proprietate);		
B1	Intabulare, drept de PROPRIETATE, dobandit prin Constituire, cota actuala 1/1	A1
	1) **CIOLAN N ILIE**	

C. Partea III. SARCINI .

Inscrieri privind dezmembramintele dreptului de proprietate, drepturi reale de garanţie şi sarcini	Referinţe
NU SUNT	

Document care conține date cu caracter personal, protejat de prevederile Regulamentului (UE) nr. 679/2016 și Legii 190/2018

Anexa Nr. 1 La Partea I

Teren

Nr cadastral	Suprafaţa (mp)*	Observaţii / Referinţe
	2.000	

* Suprafaţa este determinată in planul de proiecţie Stereo 70.

DETALII LINIARE IMOBIL

Date referitoare la teren

Crt	Categorie folosință	Intra vilan	Suprafaţa (mp)	Tarla	Parcelă	Nr. topo	Observaţii / Referinţe
1	arabil	DA	172	17	2839/6	-	
2	arabil	NU	1.828	17	2839/6	-	

Lungime Segmente
1) Valorile lungimilor segmentelor sunt obţinute din proiecţie în plan.

Punct început	X / Y	Punct sfârşit	X / Y	Lungime segment (** (m)
1	491.529,778 515.417,29	2	491.281,879 515.827,239	479.074
2	491.281,879 515.827,239	3	491.277,535 515.826,398	4.424
3	491.277,535 515.826,398	4	491.528,137 515.411,98	484.297
4	491.528,137 515.411,98	1	491.529,778 515.417,29	5.558

Document care conține date cu caracter personal, protejat de prevederile Regulamentului (UE) nr. 679/2016 și Legii 190/2018

** Lungimile segmentelor sunt determinate în planul de proiecţie Stereo 70 şi sunt rotunjite la 1 milimetru.
*** Distanţa dintre puncte este formată din segmente cumulate ce sunt mai mici decât valoarea 1 milimetru.

Document care conține date cu caracter personal, protejat de prevederile Regulamentului (UE) nr. 679/2016 și Legii 190/2018

DATE DESPRE IMOBILUL NR. 89126

Oficiul de Cadastru şi Publicitate Imobiliară MUREȘ
Biroul de Cadastru şi Publicitate Imobiliară Sighișoara

A. Partea I. Descrierea imobilului

TEREN Necunoscut

Adresa: Loc. Daia, Jud. Mureș

Nr. Crt	Nr cadastral Nr. topografic	Suprafaţa* (mp)	Observaţii / Referinţe
A1		3.800	Sector cadastral:89 Teren neimprejmuit;

B. Partea II. Proprietari şi acte

Inscrieri privitoare la dreptul de proprietate şi alte drepturi reale		Referinţe
/		
Act Administrativ nr. 8580, din 26/08/1998 emis de CJPSDPAT MURES (titlu de proprietate);		
B1	Intabulare, drept de PROPRIETATE, dobandit prin Constituire, cota actuala 1/1	A1
	1) **ARMENCI I NICOLAE**	

C. Partea III. SARCINI .

Inscrieri privind dezmembramintele dreptului de proprietate, drepturi reale de garanţie şi sarcini	Referinţe
NU SUNT	

Document care conține date cu caracter personal, protejat de prevederile Regulamentului (UE) nr. 679/2016 și Legii 190/2018

Anexa Nr. 1 La Partea I

Teren

Nr cadastral	Suprafaţa (mp)*	Observaţii / Referinţe
	3.800	

* Suprafaţa este determinată in planul de proiecţie Stereo 70.

DETALII LINIARE IMOBIL

Date referitoare la teren

Crt	Categorie folosință	Intra vilan	Suprafaţa (mp)	Tarla	Parcelă	Nr. topo	Observaţii / Referinţe
1	arabil	DA	342	17	2839/5	-	
2	arabil	NU	3.458	17	2839/5	-	

Lungime Segmente
1) Valorile lungimilor segmentelor sunt obţinute din proiecţie în plan.

Punct început	X / Y	Punct sfârşit	X / Y	Lungime segment (** (m)
1	491.528,137 515.411,98	2	491.277,535 515.826,398	484.297
2	491.277,535 515.826,398	3	491.268,857 515.824,718	8.839
3	491.268,857 515.824,718	4	491.525,275 515.402,718	493.795
4	491.525,275 515.402,718	1	491.528,137 515.411,98	9.694

Document care conține date cu caracter personal, protejat de prevederile Regulamentului (UE) nr. 679/2016 și Legii 190/2018

** Lungimile segmentelor sunt determinate în planul de proiecţie Stereo 70 şi sunt rotunjite la 1 milimetru.
*** Distanţa dintre puncte este formată din segmente cumulate ce sunt mai mici decât valoarea 1 milimetru.

Document care conține date cu caracter personal, protejat de prevederile Regulamentului (UE) nr. 679/2016 și Legii 190/2018

DATE DESPRE IMOBILUL NR. 89127

Oficiul de Cadastru şi Publicitate Imobiliară MUREȘ
Biroul de Cadastru şi Publicitate Imobiliară Sighișoara

A. Partea I. Descrierea imobilului

TEREN Necunoscut

Adresa: Loc. Daia, Jud. Mureș

Nr. Crt	Nr cadastral Nr. topografic	Suprafaţa* (mp)	Observaţii / Referinţe
A1		2.000	Sector cadastral:89 Teren neimprejmuit;

B. Partea II. Proprietari şi acte

Inscrieri privitoare la dreptul de proprietate şi alte drepturi reale		Referinţe
/		
Act Administrativ nr. 8578, din 26/08/1998 emis de CJPSDPAT MURES (titlu de proprietate);		
B1	Intabulare, drept de PROPRIETATE, dobandit prin Constituire, cota actuala 1/1	A1
	1) **RADU G EUGEN**	

C. Partea III. SARCINI .

Inscrieri privind dezmembramintele dreptului de proprietate, drepturi reale de garanţie şi sarcini	Referinţe
NU SUNT	

Document care conține date cu caracter personal, protejat de prevederile Regulamentului (UE) nr. 679/2016 și Legii 190/2018

Anexa Nr. 1 La Partea I

Teren

Nr cadastral	Suprafaţa (mp)*	Observaţii / Referinţe
	2.000	

* Suprafaţa este determinată in planul de proiecţie Stereo 70.

DETALII LINIARE IMOBIL

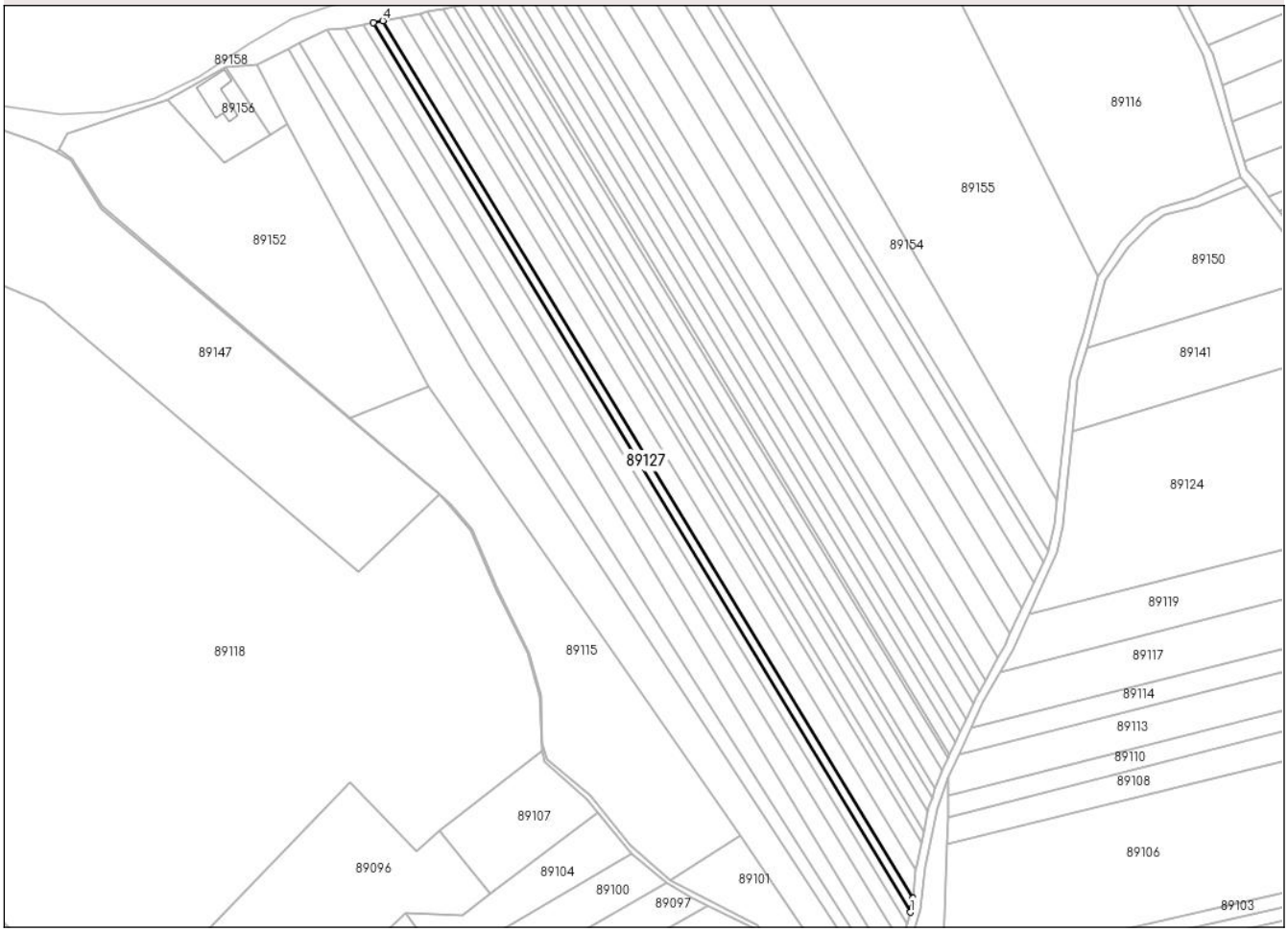

Date referitoare la teren

Crt	Categorie folosință	Intra vilan	Suprafaţa (mp)	Tarla	Parcelă	Nr. topo	Observaţii / Referinţe
1	arabil	DA	174	17	2839/7	-	
2	arabil	NU	1.826	17	2839/7	-	

Lungime Segmente
1) Valorile lungimilor segmentelor sunt obţinute din proiecţie în plan.

Punct început	X / Y	Punct sfârşit	X / Y	Lungime segment (** (m)
1	491.529,778 515.417,29	2	491.530,392 515.419,276	2.078
2	491.530,392 515.419,276	3	491.530,834 515.423,664	4.41
3	491.530,834 515.423,664	4	491.286,274 515.828,09	472.621
4	491.286,274 515.828,09	5	491.281,879 515.827,239	4.476

Document care conține date cu caracter personal, protejat de prevederile Regulamentului (UE) nr. 679/2016 și Legii 190/2018

Punct început	X / Y	Punct sfârşit	X / Y	Lungime segment (** (m)
5	491.281,879 515.827,239	1	491.529,778 515.417,29	479.074

** Lungimile segmentelor sunt determinate în planul de proiecţie Stereo 70 şi sunt rotunjite la 1 milimetru.
*** Distanţa dintre puncte este formată din segmente cumulate ce sunt mai mici decât valoarea 1 milimetru.

Document care conține date cu caracter personal, protejat de prevederile Regulamentului (UE) nr. 679/2016 și Legii 190/2018

DATE DESPRE IMOBILUL NR. 89128

Oficiul de Cadastru şi Publicitate Imobiliară MUREȘ
Biroul de Cadastru şi Publicitate Imobiliară Sighișoara

A. Partea I. Descrierea imobilului

TEREN Necunoscut

Adresa: Loc. Daia, Jud. Mureș

Nr. Crt	Nr cadastral Nr. topografic	Suprafaţa* (mp)	Observaţii / Referinţe
A1		3.800	Sector cadastral:89 Teren neimprejmuit;

B. Partea II. Proprietari şi acte

Inscrieri privitoare la dreptul de proprietate şi alte drepturi reale		Referinţe
/		
Act Administrativ nr. 8564, din 27/07/1998 emis de CJPSDPAT MURES (titlu de proprietate);		
B1	Intabulare, drept de PROPRIETATE, dobandit prin Constituire, cota actuala 1/1	A1
	1) **MICU Z ZAHARIE**	

C. Partea III. SARCINI .

Inscrieri privind dezmembramintele dreptului de proprietate, drepturi reale de garanţie şi sarcini	Referinţe
NU SUNT	

Document care conține date cu caracter personal, protejat de prevederile Regulamentului (UE) nr. 679/2016 și Legii 190/2018

Anexa Nr. 1 La Partea I

Teren

Nr cadastral	Suprafaţa (mp)*	Observaţii / Referinţe
	3.800	

* Suprafaţa este determinată in planul de proiecţie Stereo 70.

DETALII LINIARE IMOBIL

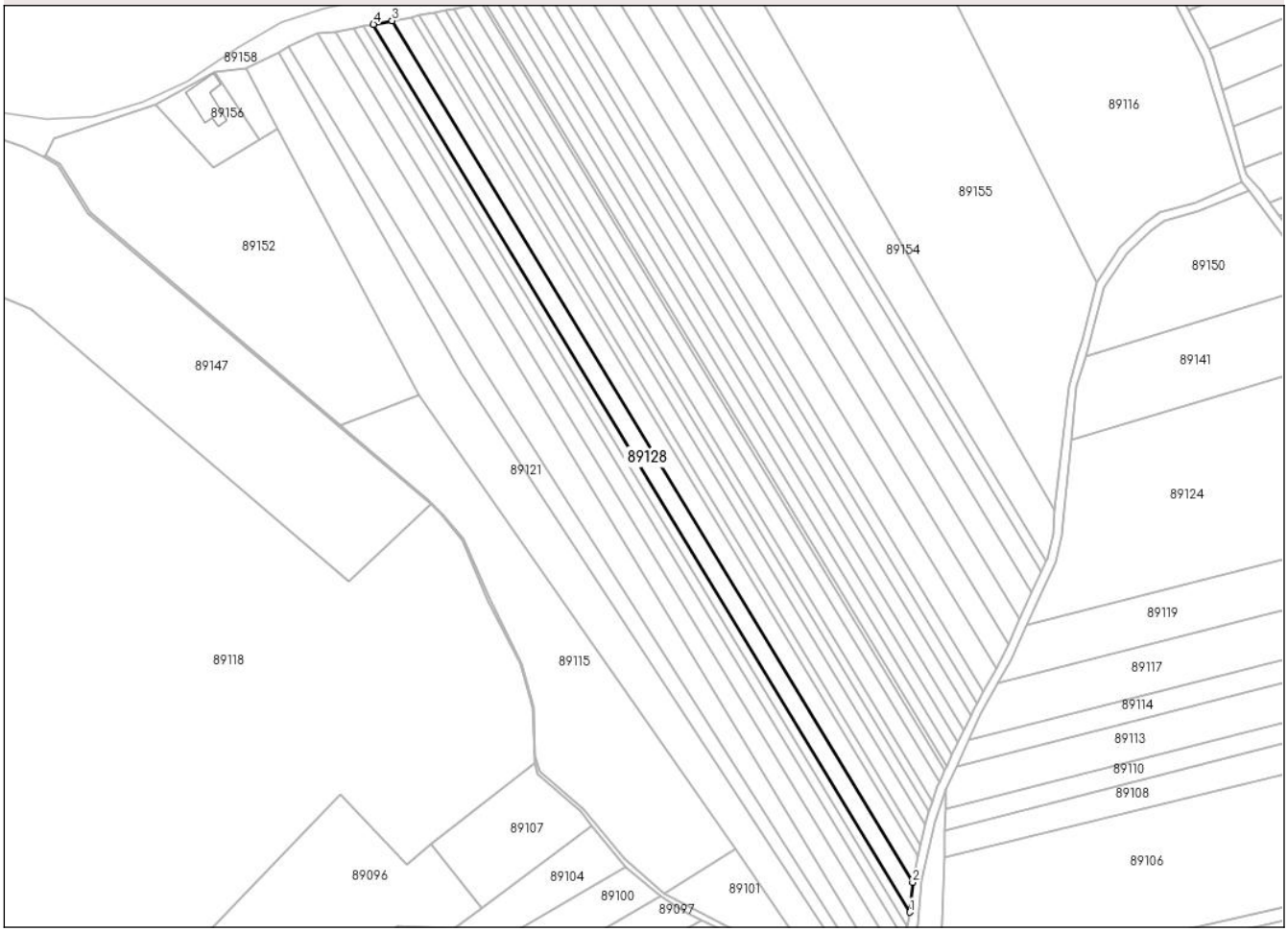

Date referitoare la teren

Crt	Categorie folosință	Intra vilan	Suprafaţa (mp)	Tarla	Parcelă	Nr. topo	Observaţii / Referinţe
1	arabil	DA	338	17	2839/8	-	
2	arabil	NU	3.462	17	2839/8	-	

Lungime Segmente
1) Valorile lungimilor segmentelor sunt obţinute din proiecţie în plan.

Punct început	X / Y	Punct sfârşit	X / Y	Lungime segment (** (m)
1	491.530,834 515.423,664	2	491.532,195 515.437,181	13.586
2	491.532,195 515.437,181	3	491.294,81 515.829,743	458.755
3	491.294,81 515.829,743	4	491.286,274 515.828,09	8.695
4	491.286,274 515.828,09	1	491.530,834 515.423,664	472.621

Document care conține date cu caracter personal, protejat de prevederile Regulamentului (UE) nr. 679/2016 și Legii 190/2018

** Lungimile segmentelor sunt determinate în planul de proiecţie Stereo 70 şi sunt rotunjite la 1 milimetru.
*** Distanţa dintre puncte este formată din segmente cumulate ce sunt mai mici decât valoarea 1 milimetru.

Document care conține date cu caracter personal, protejat de prevederile Regulamentului (UE) nr. 679/2016 și Legii 190/2018

DATE DESPRE IMOBILUL NR. 89129

Oficiul de Cadastru şi Publicitate Imobiliară MUREȘ
Biroul de Cadastru şi Publicitate Imobiliară Sighișoara

A. Partea I. Descrierea imobilului

TEREN Necunoscut

Adresa: Loc. Daia, Jud. Mureș

Nr. Crt	Nr cadastral Nr. topografic	Suprafaţa* (mp)	Observaţii / Referinţe
A1		6.000	Sector cadastral:89 Teren neimprejmuit;

B. Partea II. Proprietari şi acte

Inscrieri privitoare la dreptul de proprietate şi alte drepturi reale		Referinţe
/		
Act Administrativ nr. 8582, din 27/08/1998 emis de CJPSDPAT MURES (titlu de proprietate);		
B1	Intabulare, drept de PROPRIETATE, dobandit prin Constituire, cota actuala 1/1	A1
	1) **PRUNEANU A AUGUSTIN**	

C. Partea III. SARCINI .

Inscrieri privind dezmembramintele dreptului de proprietate, drepturi reale de garanţie şi sarcini	Referinţe
NU SUNT	

Document care conține date cu caracter personal, protejat de prevederile Regulamentului (UE) nr. 679/2016 și Legii 190/2018

Anexa Nr. 1 La Partea I

Teren

Nr cadastral	Suprafaţa (mp)*	Observaţii / Referinţe
	6.000	

* Suprafaţa este determinată in planul de proiecţie Stereo 70.

DETALII LINIARE IMOBIL

Date referitoare la teren

Crt	Categorie folosință	Intra vilan	Suprafaţa (mp)	Tarla	Parcelă	Nr. topo	Observaţii / Referinţe
1	arabil	DA	582	17	2839/3	-	
2	arabil	NU	5.418	17	2839/3	-	

Lungime Segmente

1) Valorile lungimilor segmentelor sunt obţinute din proiecţie în plan.

Punct început	X / Y	Punct sfârşit	X / Y	Lungime segment (** (m)
1	491.247,64 515.817,749	2	491.335,116 515.673,038	169.095
2	491.335,116 515.673,038	3	491.519,186 515.383,204	343.345
3	491.519,186 515.383,204	4	491.521,486 515.392,288	9.371
4	491.521,486 515.392,288	5	491.260,642 515.824,025	504.417

Document care conține date cu caracter personal, protejat de prevederile Regulamentului (UE) nr. 679/2016 și Legii 190/2018

Punct început	X / Y	Punct sfârşit	X / Y	Lungime segment (** (m)
5	491.260,642 515.824,025	1	491.247,64 515.817,749	14.437

** Lungimile segmentelor sunt determinate în planul de proiecţie Stereo 70 şi sunt rotunjite la 1 milimetru.
*** Distanţa dintre puncte este formată din segmente cumulate ce sunt mai mici decât valoarea 1 milimetru.

Document care conține date cu caracter personal, protejat de prevederile Regulamentului (UE) nr. 679/2016 și Legii 190/2018

DATE DESPRE IMOBILUL NR. 89130

Oficiul de Cadastru şi Publicitate Imobiliară MUREȘ
Biroul de Cadastru şi Publicitate Imobiliară Sighișoara

A. Partea I. Descrierea imobilului

TEREN Necunoscut

Adresa: Loc. Neidentificata, Jud. Mureș

Nr. Crt	Nr cadastral Nr. topografic	Suprafaţa* (mp)	Observaţii / Referinţe
A1		3.800	Sector cadastral:89 Teren neimprejmuit;

B. Partea II. Proprietari şi acte

Inscrieri privitoare la dreptul de proprietate şi alte drepturi reale		Referinţe
/		
Act Notarial nr. 126, din 17/12/2021 emis de NP MELINTE OANA (certificat de mostenitor);		
B1	Intabulare, drept de PROPRIETATE, dobandit prin Succesiune, cota actuala 1/1	A1
	1) **RADU ION** 2) **RADU ZAHARIE** 3) **RADU GHEORGHE-NICOLAE**	

C. Partea III. SARCINI .

Inscrieri privind dezmembramintele dreptului de proprietate, drepturi reale de garanţie şi sarcini	Referinţe
NU SUNT	

Document care conține date cu caracter personal, protejat de prevederile Regulamentului (UE) nr. 679/2016 și Legii 190/2018

Anexa Nr. 1 La Partea I

Teren

Nr cadastral	Suprafaţa (mp)*	Observaţii / Referinţe
	3.800	

* Suprafaţa este determinată in planul de proiecţie Stereo 70.

DETALII LINIARE IMOBIL

Date referitoare la teren

Crt	Categorie folosință	Intra vilan	Suprafaţa (mp)	Tarla	Parcelă	Nr. topo	Observaţii / Referinţe
1	arabil	DA	347	17	2839/9	-	
2	arabil	NU	3.453	17	2839/9	-	

Lungime Segmente
1) Valorile lungimilor segmentelor sunt obţinute din proiecţie în plan.

Punct început	X / Y	Punct sfârşit	X / Y	Lungime segment (** (m)
1	491.532,195 515.437,181	2	491.532,352 515.438,743	1.569
2	491.532,352 515.438,743	3	491.534,686 515.449,289	10.801
3	491.534,686 515.449,289	4	491.303,594 515.831,444	446.594
4	491.303,594 515.831,444	5	491.294,81 515.829,743	8.947

Document care conține date cu caracter personal, protejat de prevederile Regulamentului (UE) nr. 679/2016 și Legii 190/2018

Punct început	X / Y	Punct sfârşit	X / Y	Lungime segment (** (m)
5	491.294,81 515.829,743	1	491.532,195 515.437,181	458.755

** Lungimile segmentelor sunt determinate în planul de proiecţie Stereo 70 şi sunt rotunjite la 1 milimetru.
*** Distanţa dintre puncte este formată din segmente cumulate ce sunt mai mici decât valoarea 1 milimetru.

DATE DESPRE IMOBILUL NR. 89131

Oficiul de Cadastru şi Publicitate Imobiliară MUREȘ
Biroul de Cadastru şi Publicitate Imobiliară Sighișoara

A. Partea I. Descrierea imobilului

TEREN Necunoscut

Adresa: Loc. Daia, Jud. Mureș

Nr. Crt	Nr cadastral Nr. topografic	Suprafaţa* (mp)	Observaţii / Referinţe
A1		1.500	Sector cadastral:89 Teren neimprejmuit;

B. Partea II. Proprietari şi acte

Inscrieri privitoare la dreptul de proprietate şi alte drepturi reale		Referinţe
/		
Act Administrativ nr. 8561, din 07/04/1998 emis de CJPSDPAT MURES (titlu de proprietate);		
B1	Intabulare, drept de PROPRIETATE, dobandit prin Reconstituire, cota actuala 1/1	A1
	1) **MICU N ANA**	

C. Partea III. SARCINI .

Inscrieri privind dezmembramintele dreptului de proprietate, drepturi reale de garanţie şi sarcini	Referinţe
NU SUNT	

Document care conține date cu caracter personal, protejat de prevederile Regulamentului (UE) nr. 679/2016 și Legii 190/2018

Anexa Nr. 1 La Partea I

Teren

Nr cadastral	Suprafaţa (mp)*	Observaţii / Referinţe
	1.500	

* Suprafaţa este determinată in planul de proiecţie Stereo 70.

DETALII LINIARE IMOBIL

Date referitoare la teren

Crt	Categorie folosință	Intra vilan	Suprafaţa (mp)	Tarla	Parcelă	Nr. topo	Observaţii / Referinţe
1	arabil	DA	140	17	2839/11	-	
2	arabil	NU	1.360	17	2839/11	-	

Lungime Segmente
1) Valorile lungimilor segmentelor sunt obţinute din proiecţie în plan.

Punct început	X / Y	Punct sfârşit	X / Y	Lungime segment (** (m)
1	491.534,686 515.449,289	2	491.535,744 515.454,066	4.893
2	491.535,744 515.454,066	3	491.307,127 515.832,128	441.81
3	491.307,127 515.832,128	4	491.303,594 515.831,444	3.598
4	491.303,594 515.831,444	1	491.534,686 515.449,289	446.594

Document care conține date cu caracter personal, protejat de prevederile Regulamentului (UE) nr. 679/2016 și Legii 190/2018

** Lungimile segmentelor sunt determinate în planul de proiecţie Stereo 70 şi sunt rotunjite la 1 milimetru.
*** Distanţa dintre puncte este formată din segmente cumulate ce sunt mai mici decât valoarea 1 milimetru.

Document care conține date cu caracter personal, protejat de prevederile Regulamentului (UE) nr. 679/2016 și Legii 190/2018

DATE DESPRE IMOBILUL NR. 89132

Oficiul de Cadastru şi Publicitate Imobiliară MUREȘ
Biroul de Cadastru şi Publicitate Imobiliară Sighișoara

A. Partea I. Descrierea imobilului

TEREN Necunoscut

Adresa: Loc. Daia, Jud. Mureș

Nr. Crt	Nr cadastral Nr. topografic	Suprafaţa* (mp)	Observaţii / Referinţe
A1		3.000	Sector cadastral:89 Teren neimprejmuit;

B. Partea II. Proprietari şi acte

Inscrieri privitoare la dreptul de proprietate şi alte drepturi reale		Referinţe
/		
Act Administrativ nr. 8642, din 28/04/1999 emis de CJPSDPAT MURES (titlu de proprietate);		
B1	Intabulare, drept de PROPRIETATE, dobandit prin Reconstituire, cota actuala 1/1	A1
	1) **SANTA L LEONTE**	

C. Partea III. SARCINI .

Inscrieri privind dezmembramintele dreptului de proprietate, drepturi reale de garanţie şi sarcini	Referinţe
NU SUNT	

Document care conține date cu caracter personal, protejat de prevederile Regulamentului (UE) nr. 679/2016 și Legii 190/2018

Anexa Nr. 1 La Partea I

Teren

Nr cadastral	Suprafaţa (mp)*	Observaţii / Referinţe
	3.000	

* Suprafaţa este determinată in planul de proiecţie Stereo 70.

DETALII LINIARE IMOBIL

Date referitoare la teren

Crt	Categorie folosință	Intra vilan	Suprafaţa (mp)	Tarla	Parcelă	Nr. topo	Observaţii / Referinţe
1	arabil	DA	284	17	2839/12	-	
2	arabil	NU	2.716	17	2839/12	-	

Lungime Segmente
1) Valorile lungimilor segmentelor sunt obţinute din proiecţie în plan.

Punct început	X / Y	Punct sfârşit	X / Y	Lungime segment (** (m)
1	491.307,127 515.832,128	2	491.535,744 515.454,066	441.81
2	491.535,744 515.454,066	3	491.537,893 515.463,78	9.949
3	491.537,893 515.463,78	4	491.314,309 515.833,518	432.084
4	491.314,309 515.833,518	1	491.307,127 515.832,128	7.316

Document care conține date cu caracter personal, protejat de prevederile Regulamentului (UE) nr. 679/2016 și Legii 190/2018

** Lungimile segmentelor sunt determinate în planul de proiecţie Stereo 70 şi sunt rotunjite la 1 milimetru.
*** Distanţa dintre puncte este formată din segmente cumulate ce sunt mai mici decât valoarea 1 milimetru.

Document care conține date cu caracter personal, protejat de prevederile Regulamentului (UE) nr. 679/2016 și Legii 190/2018

DATE DESPRE IMOBILUL NR. 89133

Oficiul de Cadastru şi Publicitate Imobiliară MUREȘ
Biroul de Cadastru şi Publicitate Imobiliară Sighișoara

A. Partea I. Descrierea imobilului

TEREN Necunoscut

Adresa: Loc. Daia, Jud. Mureș

Nr. Crt	Nr cadastral Nr. topografic	Suprafaţa* (mp)	Observaţii / Referinţe
A1		2.000	Sector cadastral:89 Teren neimprejmuit;

B. Partea II. Proprietari şi acte

Inscrieri privitoare la dreptul de proprietate şi alte drepturi reale		Referinţe
/		
Act Administrativ nr. 8574, din 26/08/1998 emis de CJPSDPAT MURES (titlu de proprietate);		
B1	Intabulare, drept de PROPRIETATE, dobandit prin Constituire, cota actuala 1/1	A1
	1) **SANTA L VASILE**	

C. Partea III. SARCINI .

Inscrieri privind dezmembramintele dreptului de proprietate, drepturi reale de garanţie şi sarcini	Referinţe
NU SUNT	

Document care conține date cu caracter personal, protejat de prevederile Regulamentului (UE) nr. 679/2016 și Legii 190/2018

Anexa Nr. 1 La Partea I

Teren

Nr cadastral	Suprafaţa (mp)*	Observaţii / Referinţe
	2.000	

* Suprafaţa este determinată in planul de proiecţie Stereo 70.

DETALII LINIARE IMOBIL

Date referitoare la teren

Crt	Categorie folosință	Intra vilan	Suprafaţa (mp)	Tarla	Parcelă	Nr. topo	Observaţii / Referinţe
1	arabil	DA	193	17	2839/13	-	
2	arabil	NU	1.807	17	2839/13	-	

Lungime Segmente
1) Valorile lungimilor segmentelor sunt obţinute din proiecţie în plan.

Punct început	X / Y	Punct sfârşit	X / Y	Lungime segment (** (m)
1	491.537,893 515.463,78	2	491.538,366 515.465,918	2.19
2	491.538,366 515.465,918	3	491.539,702 515.469,798	4.104
3	491.539,702 515.469,798	4	491.319,186 515.834,463	426.155
4	491.319,186 515.834,463	5	491.314,309 515.833,518	4.968

Document care conține date cu caracter personal, protejat de prevederile Regulamentului (UE) nr. 679/2016 și Legii 190/2018

Punct început	X / Y	Punct sfârşit	X / Y	Lungime segment (** (m)
5	491.314,309 515.833,518	1	491.537,893 515.463,78	432.084

** Lungimile segmentelor sunt determinate în planul de proiecţie Stereo 70 şi sunt rotunjite la 1 milimetru.
*** Distanţa dintre puncte este formată din segmente cumulate ce sunt mai mici decât valoarea 1 milimetru.

Document care conține date cu caracter personal, protejat de prevederile Regulamentului (UE) nr. 679/2016 și Legii 190/2018

DATE DESPRE IMOBILUL NR. 89134

Oficiul de Cadastru şi Publicitate Imobiliară MUREȘ
Biroul de Cadastru şi Publicitate Imobiliară Sighișoara

A. Partea I. Descrierea imobilului

TEREN Necunoscut

Adresa: Loc. Daia, Jud. Mureș

Nr. Crt	Nr cadastral Nr. topografic	Suprafaţa* (mp)	Observaţii / Referinţe
A1		1.500	Sector cadastral:89 Teren neimprejmuit;

B. Partea II. Proprietari şi acte

Inscrieri privitoare la dreptul de proprietate şi alte drepturi reale		Referinţe
/		
Act Administrativ nr. 8588, din 16/11/1998 emis de CJPSDPAT MURES (titlu de proprietate);		
B1	Intabulare, drept de PROPRIETATE, dobandit prin Constituire, cota actuala 1/1	A1
	1) **SANTA P IOAN**	

C. Partea III. SARCINI .

Inscrieri privind dezmembramintele dreptului de proprietate, drepturi reale de garanţie şi sarcini	Referinţe
NU SUNT	

Document care conține date cu caracter personal, protejat de prevederile Regulamentului (UE) nr. 679/2016 și Legii 190/2018

Anexa Nr. 1 La Partea I

Teren

Nr cadastral	Suprafaţa (mp)*	Observaţii / Referinţe
	1.500	

* Suprafaţa este determinată in planul de proiecţie Stereo 70.

DETALII LINIARE IMOBIL

Date referitoare la teren

Crt	Categorie folosință	Intra vilan	Suprafaţa (mp)	Tarla	Parcelă	Nr. topo	Observaţii / Referinţe
1	arabil	DA	146	17	2839/14	-	
2	arabil	NU	1.354	17	2839/14	-	

Lungime Segmente

1) Valorile lungimilor segmentelor sunt obţinute din proiecţie în plan.

Punct început	X / Y	Punct sfârşit	X / Y	Lungime segment (** (m)
1	491.541,202 515.474,154	2	491.322,887 515.835,179	421.901
2	491.322,887 515.835,179	3	491.319,186 515.834,463	3.77
3	491.319,186 515.834,463	4	491.539,702 515.469,798	426.155
4	491.539,702 515.469,798	1	491.541,202 515.474,154	4.607

Document care conține date cu caracter personal, protejat de prevederile Regulamentului (UE) nr. 679/2016 și Legii 190/2018

** Lungimile segmentelor sunt determinate în planul de proiecţie Stereo 70 şi sunt rotunjite la 1 milimetru.
*** Distanţa dintre puncte este formată din segmente cumulate ce sunt mai mici decât valoarea 1 milimetru.

Document care conține date cu caracter personal, protejat de prevederile Regulamentului (UE) nr. 679/2016 și Legii 190/2018

DATE DESPRE IMOBILUL NR. 89135

Oficiul de Cadastru şi Publicitate Imobiliară MUREȘ
Biroul de Cadastru şi Publicitate Imobiliară Sighișoara

A. Partea I. Descrierea imobilului

TEREN Necunoscut

Adresa: Loc. Daia, Jud. Mureș

Nr. Crt	Nr cadastral Nr. topografic	Suprafaţa* (mp)	Observaţii / Referinţe
A1		3.000	Sector cadastral:89 Teren neimprejmuit;

B. Partea II. Proprietari şi acte

Inscrieri privitoare la dreptul de proprietate şi alte drepturi reale		Referinţe
/		
Act Administrativ nr. 8562, din 11/06/1998 emis de CJPSDPAT MURES (titlu de proprietate);		
B1	Intabulare, drept de PROPRIETATE, dobandit prin Reconstituire, cota actuala 1/1	A1
	1) **RADU G GHEORGHE**	

C. Partea III. SARCINI .

Inscrieri privind dezmembramintele dreptului de proprietate, drepturi reale de garanţie şi sarcini	Referinţe
NU SUNT	

Document care conține date cu caracter personal, protejat de prevederile Regulamentului (UE) nr. 679/2016 și Legii 190/2018

Anexa Nr. 1 La Partea I

Teren

Nr cadastral	Suprafaţa (mp)*	Observaţii / Referinţe
	3.000	

* Suprafaţa este determinată in planul de proiecţie Stereo 70.

DETALII LINIARE IMOBIL

Date referitoare la teren

Crt	Categorie folosință	Intra vilan	Suprafaţa (mp)	Tarla	Parcelă	Nr. topo	Observaţii / Referinţe
1	arabil	DA	296	17	2839/15	-	
2	arabil	NU	2.704	17	2839/15	-	

Lungime Segmente
1) Valorile lungimilor segmentelor sunt obţinute din proiecţie în plan.

Punct început	X / Y	Punct sfârşit	X / Y	Lungime segment (** (m)
1	491.544,376 515.482,787	2	491.330,402 515.836,634	413.513
2	491.330,402 515.836,634	3	491.322,887 515.835,179	7.655
3	491.322,887 515.835,179	4	491.541,202 515.474,154	421.901
4	491.541,202 515.474,154	5	491.543,604 515.481,134	7.381

Document care conține date cu caracter personal, protejat de prevederile Regulamentului (UE) nr. 679/2016 și Legii 190/2018

Punct început	X / Y	Punct sfârşit	X / Y	Lungime segment (** (m)
5	491.543,604 515.481,134	1	491.544,376 515.482,787	1.825

** Lungimile segmentelor sunt determinate în planul de proiecţie Stereo 70 şi sunt rotunjite la 1 milimetru.
*** Distanţa dintre puncte este formată din segmente cumulate ce sunt mai mici decât valoarea 1 milimetru.

Document care conține date cu caracter personal, protejat de prevederile Regulamentului (UE) nr. 679/2016 și Legii 190/2018

DATE DESPRE IMOBILUL NR. 89136

Oficiul de Cadastru şi Publicitate Imobiliară MUREȘ
Biroul de Cadastru şi Publicitate Imobiliară Sighișoara

A. Partea I. Descrierea imobilului

TEREN Necunoscut

Adresa: Loc. Daia, Jud. Mureș

Nr. Crt	Nr cadastral Nr. topografic	Suprafaţa* (mp)	Observaţii / Referinţe
A1		2.000	Sector cadastral:89 Teren neimprejmuit;

B. Partea II. Proprietari şi acte

Inscrieri privitoare la dreptul de proprietate şi alte drepturi reale		Referinţe
/		
Act Administrativ nr. 8567, din 31/07/1998 emis de CJPSDPAT MURES (titlu de proprietate);		
B1	Intabulare, drept de PROPRIETATE, dobandit prin Constituire, cota actuala 1/1	A1
	1) **DENESAN I VASILE**	

C. Partea III. SARCINI .

Inscrieri privind dezmembramintele dreptului de proprietate, drepturi reale de garanţie şi sarcini	Referinţe
NU SUNT	

Document care conține date cu caracter personal, protejat de prevederile Regulamentului (UE) nr. 679/2016 și Legii 190/2018

Anexa Nr. 1 La Partea I

Teren

Nr cadastral	Suprafaţa (mp)*	Observaţii / Referinţe
	2.000	

* Suprafaţa este determinată in planul de proiecţie Stereo 70.

DETALII LINIARE IMOBIL

Date referitoare la teren

Crt	Categorie folosință	Intra vilan	Suprafaţa (mp)	Tarla	Parcelă	Nr. topo	Observaţii / Referinţe
1	arabil	DA	201	17	2839/16	-	
2	arabil	NU	1.799	17	2839/16	-	

Lungime Segmente
1) Valorile lungimilor segmentelor sunt obţinute din proiecţie în plan.

Punct început	X / Y	Punct sfârşit	X / Y	Lungime segment (** (m)
1	491.544,376 515.482,787	2	491.546,854 515.488,095	5.857
2	491.546,854 515.488,095	3	491.335,493 515.837,62	408.462
3	491.335,493 515.837,62	4	491.330,402 515.836,634	5.185
4	491.330,402 515.836,634	1	491.544,376 515.482,787	413.513

Document care conține date cu caracter personal, protejat de prevederile Regulamentului (UE) nr. 679/2016 și Legii 190/2018

** Lungimile segmentelor sunt determinate în planul de proiecţie Stereo 70 şi sunt rotunjite la 1 milimetru.
*** Distanţa dintre puncte este formată din segmente cumulate ce sunt mai mici decât valoarea 1 milimetru.

Document care conține date cu caracter personal, protejat de prevederile Regulamentului (UE) nr. 679/2016 și Legii 190/2018

DATE DESPRE IMOBILUL NR. 89137

Oficiul de Cadastru şi Publicitate Imobiliară MUREȘ
Biroul de Cadastru şi Publicitate Imobiliară Sighișoara

A. Partea I. Descrierea imobilului

TEREN Necunoscut

Adresa: Loc. Daia, Jud. Mureș

Nr. Crt	Nr cadastral Nr. topografic	Suprafaţa* (mp)	Observaţii / Referinţe
A1		684	Sector cadastral:89 Teren neimprejmuit;

B. Partea II. Proprietari şi acte

Inscrieri privitoare la dreptul de proprietate şi alte drepturi reale		Referinţe
/		
Act Administrativ nr. 8885, din 27/09/2002 emis de CJPSDPAT MURES (titlu de proprietate);		
B1	Intabulare, drept de PROPRIETATE, dobandit prin Reconstituire, cota actuala 1/1	A1
	1) **LASCU N FLOAREA** 2) **TIGLAR N NICOLAE** 3) **RADAC N ANA** 4) **LANGA N EMILIA** 5) **VONA N MARIA** 6) **TIGLAR N STEFAN** 7) **LASCU N ELENA** 8) **TIGLAR N IOAN** 9) **TIGLAR N OCTAVIAN** 10) **TIGLAR N TEOFIL** 11) **TIGLAR N ELISABETA**	

C. Partea III. SARCINI .

Inscrieri privind dezmembramintele dreptului de proprietate, drepturi reale de garanţie şi sarcini	Referinţe
NU SUNT	

Document care conține date cu caracter personal, protejat de prevederile Regulamentului (UE) nr. 679/2016 și Legii 190/2018

Anexa Nr. 1 La Partea I

Teren

Nr cadastral	Suprafaţa (mp)*	Observaţii / Referinţe
	684	

* Suprafaţa este determinată in planul de proiecţie Stereo 70.

DETALII LINIARE IMOBIL

Date referitoare la teren

Crt	Categorie folosință	Intra vilan	Suprafaţa (mp)	Tarla	Parcelă	Nr. topo	Observaţii / Referinţe
1	arabil	DA	69	17	2839/17	-	
2	arabil	NU	615	17	2839/17	-	

Lungime Segmente
1) Valorile lungimilor segmentelor sunt obţinute din proiecţie în plan.

Punct început	X / Y	Punct sfârşit	X / Y	Lungime segment (** (m)
1	491.546,854 515.488,095	2	491.547,708 515.489,926	2.02
2	491.547,708 515.489,926	3	491.337,248 515.837,96	406.72
3	491.337,248 515.837,96	4	491.335,493 515.837,62	1.788
4	491.335,493 515.837,62	1	491.546,854 515.488,095	408.462

Document care conține date cu caracter personal, protejat de prevederile Regulamentului (UE) nr. 679/2016 și Legii 190/2018

** Lungimile segmentelor sunt determinate în planul de proiecţie Stereo 70 şi sunt rotunjite la 1 milimetru.
*** Distanţa dintre puncte este formată din segmente cumulate ce sunt mai mici decât valoarea 1 milimetru.

Document care conține date cu caracter personal, protejat de prevederile Regulamentului (UE) nr. 679/2016 și Legii 190/2018

DATE DESPRE IMOBILUL NR. 89138

Oficiul de Cadastru şi Publicitate Imobiliară MUREȘ
Biroul de Cadastru şi Publicitate Imobiliară Sighișoara

A. Partea I. Descrierea imobilului

TEREN Necunoscut

Adresa: Loc. Daia, Jud. Mureș

Nr. Crt	Nr cadastral Nr. topografic	Suprafaţa* (mp)	Observaţii / Referinţe
A1		2.000	Sector cadastral:89 Teren neimprejmuit;

B. Partea II. Proprietari şi acte

Inscrieri privitoare la dreptul de proprietate şi alte drepturi reale		Referinţe
/		
Act Administrativ nr. 8572, din 03/08/1998 emis de CJPSDPAT MURES (titlu de proprietate);		
B1	Intabulare, drept de PROPRIETATE, dobandit prin Constituire, cota actuala 1/1	A1
	1) **LANGA E GHEORGHE**	

C. Partea III. SARCINI .

Inscrieri privind dezmembramintele dreptului de proprietate, drepturi reale de garanţie şi sarcini	Referinţe
NU SUNT	

Anexa Nr. 1 La Partea I

Teren

Nr cadastral	Suprafaţa (mp)*	Observaţii / Referinţe
	2.000	

* Suprafaţa este determinată in planul de proiecţie Stereo 70.

DETALII LINIARE IMOBIL

Date referitoare la teren

Crt	Categorie folosință	Intra vilan	Suprafaţa (mp)	Tarla	Parcelă	Nr. topo	Observaţii / Referinţe
1	arabil	DA	204	17	2839/18	-	
2	arabil	NU	1.796	17	2839/18	-	

Lungime Segmente
1) Valorile lungimilor segmentelor sunt obţinute din proiecţie în plan.

Punct început	X / Y	Punct sfârşit	X / Y	Lungime segment (** (m)
1	491.550,227 515.495,323	2	491.342,425 515.838,962	401.584
2	491.342,425 515.838,962	3	491.337,248 515.837,96	5.273
3	491.337,248 515.837,96	4	491.547,708 515.489,926	406.72
4	491.547,708 515.489,926	1	491.550,227 515.495,323	5.956

Document care conține date cu caracter personal, protejat de prevederile Regulamentului (UE) nr. 679/2016 și Legii 190/2018

** Lungimile segmentelor sunt determinate în planul de proiecţie Stereo 70 şi sunt rotunjite la 1 milimetru.
*** Distanţa dintre puncte este formată din segmente cumulate ce sunt mai mici decât valoarea 1 milimetru.

Document care conține date cu caracter personal, protejat de prevederile Regulamentului (UE) nr. 679/2016 și Legii 190/2018

DATE DESPRE IMOBILUL NR. 89139

Oficiul de Cadastru şi Publicitate Imobiliară MUREȘ
Biroul de Cadastru şi Publicitate Imobiliară Sighișoara

A. Partea I. Descrierea imobilului

TEREN Necunoscut

Adresa: Loc. Daia, Jud. Mureș

Nr. Crt	Nr cadastral Nr. topografic	Suprafaţa* (mp)	Observaţii / Referinţe
A1		2.000	Sector cadastral:89 Teren neimprejmuit;

B. Partea II. Proprietari şi acte

Inscrieri privitoare la dreptul de proprietate şi alte drepturi reale		Referinţe
/		
Act Administrativ nr. 8571, din 03/08/1998 emis de CJPSDPAT MURES (titlu de proprietate);		
B1	Intabulare, drept de PROPRIETATE, dobandit prin Constituire, cota actuala 1/1	A1
	1) **LANGA G GHEORGHE**	

C. Partea III. SARCINI .

Inscrieri privind dezmembramintele dreptului de proprietate, drepturi reale de garanţie şi sarcini	Referinţe
NU SUNT	

Anexa Nr. 1 La Partea I

Teren

Nr cadastral	Suprafaţa (mp)*	Observaţii / Referinţe
	2.000	

* Suprafaţa este determinată in planul de proiecţie Stereo 70.

DETALII LINIARE IMOBIL

Date referitoare la teren

Crt	Categorie folosință	Intra vilan	Suprafaţa (mp)	Tarla	Parcelă	Nr. topo	Observaţii / Referinţe
1	arabil	DA	206	17	2839/19	-	
2	arabil	NU	1.794	17	2839/19	-	

Lungime Segmente
1) Valorile lungimilor segmentelor sunt obţinute din proiecţie în plan.

Punct început	X / Y	Punct sfârşit	X / Y	Lungime segment (** (m)
1	491.552,779 515.500,79	2	491.347,669 515.839,978	396.381
2	491.347,669 515.839,978	3	491.342,425 515.838,962	5.341
3	491.342,425 515.838,962	4	491.550,227 515.495,323	401.584
4	491.550,227 515.495,323	1	491.552,779 515.500,79	6.034

Document care conține date cu caracter personal, protejat de prevederile Regulamentului (UE) nr. 679/2016 și Legii 190/2018

** Lungimile segmentelor sunt determinate în planul de proiecţie Stereo 70 şi sunt rotunjite la 1 milimetru.
*** Distanţa dintre puncte este formată din segmente cumulate ce sunt mai mici decât valoarea 1 milimetru.

Document care conține date cu caracter personal, protejat de prevederile Regulamentului (UE) nr. 679/2016 și Legii 190/2018

DATE DESPRE IMOBILUL NR. 89140

Oficiul de Cadastru şi Publicitate Imobiliară MUREȘ
Biroul de Cadastru şi Publicitate Imobiliară Sighișoara

A. Partea I. Descrierea imobilului

TEREN Necunoscut

Adresa: Loc. Daia, Jud. Mureș

Nr. Crt	Nr cadastral Nr. topografic	Suprafaţa* (mp)	Observaţii / Referinţe
A1		2.000	Sector cadastral:89 Teren neimprejmuit;

B. Partea II. Proprietari şi acte

Inscrieri privitoare la dreptul de proprietate şi alte drepturi reale		Referinţe
/		
Act Administrativ nr. 8653, din 28/06/1999 emis de CJPSDPAT MURES (titlu de proprietate);		
B1	Intabulare, drept de PROPRIETATE, dobandit prin Constituire, cota actuala 1/1	A1
	1) **LANGA GH GHEORGHE**	

C. Partea III. SARCINI .

Inscrieri privind dezmembramintele dreptului de proprietate, drepturi reale de garanţie şi sarcini	Referinţe
NU SUNT	

Document care conține date cu caracter personal, protejat de prevederile Regulamentului (UE) nr. 679/2016 și Legii 190/2018

Anexa Nr. 1 La Partea I

Teren

Nr cadastral	Suprafaţa (mp)*	Observaţii / Referinţe
	2.000	

* Suprafaţa este determinată in planul de proiecţie Stereo 70.

DETALII LINIARE IMOBIL

Date referitoare la teren

Crt	Categorie folosință	Intra vilan	Suprafaţa (mp)	Tarla	Parcelă	Nr. topo	Observaţii / Referinţe
1	arabil	DA	209	17	2839/20	-	
2	arabil	NU	1.791	17	2839/20	-	

Lungime Segmente
1) Valorile lungimilor segmentelor sunt obţinute din proiecţie în plan.

Punct început	X / Y	Punct sfârşit	X / Y	Lungime segment (** (m)
1	491.555,365 515.506,331	2	491.352,983 515.841,007	391.109
2	491.352,983 515.841,007	3	491.347,669 515.839,978	5.412
3	491.347,669 515.839,978	4	491.552,779 515.500,79	396.381
4	491.552,779 515.500,79	1	491.555,365 515.506,331	6.114

Document care conține date cu caracter personal, protejat de prevederile Regulamentului (UE) nr. 679/2016 și Legii 190/2018

** Lungimile segmentelor sunt determinate în planul de proiecţie Stereo 70 şi sunt rotunjite la 1 milimetru.
*** Distanţa dintre puncte este formată din segmente cumulate ce sunt mai mici decât valoarea 1 milimetru.

Document care conține date cu caracter personal, protejat de prevederile Regulamentului (UE) nr. 679/2016 și Legii 190/2018

DATE DESPRE IMOBILUL NR. 89141

Oficiul de Cadastru şi Publicitate Imobiliară MUREȘ
Biroul de Cadastru şi Publicitate Imobiliară Sighișoara

A. Partea I. Descrierea imobilului

TEREN Extravilan

Adresa: Jud. Mureș

Nr. Crt	Nr cadastral Nr. topografic	Suprafaţa* (mp)	Observaţii / Referinţe
A1		4.400	Sector cadastral:89 Teren neimprejmuit;

B. Partea II. Proprietari şi acte

Inscrieri privitoare la dreptul de proprietate şi alte drepturi reale		Referinţe
/		
Act Administrativ nr. 8705, din 21/05/2001 emis de CJPSDPAT MURES (titlu de proprietate);		
B1	Intabulare, drept de PROPRIETATE, dobandit prin Constituire, cota actuala 1/1	A1
	1) **PITICA I FLORIN**	

C. Partea III. SARCINI .

Inscrieri privind dezmembramintele dreptului de proprietate, drepturi reale de garanţie şi sarcini	Referinţe
NU SUNT	

Document care conține date cu caracter personal, protejat de prevederile Regulamentului (UE) nr. 679/2016 și Legii 190/2018

Anexa Nr. 1 La Partea I

Teren

Nr cadastral	Suprafaţa (mp)*	Observaţii / Referinţe
	4.400	

* Suprafaţa este determinată in planul de proiecţie Stereo 70.

DETALII LINIARE IMOBIL

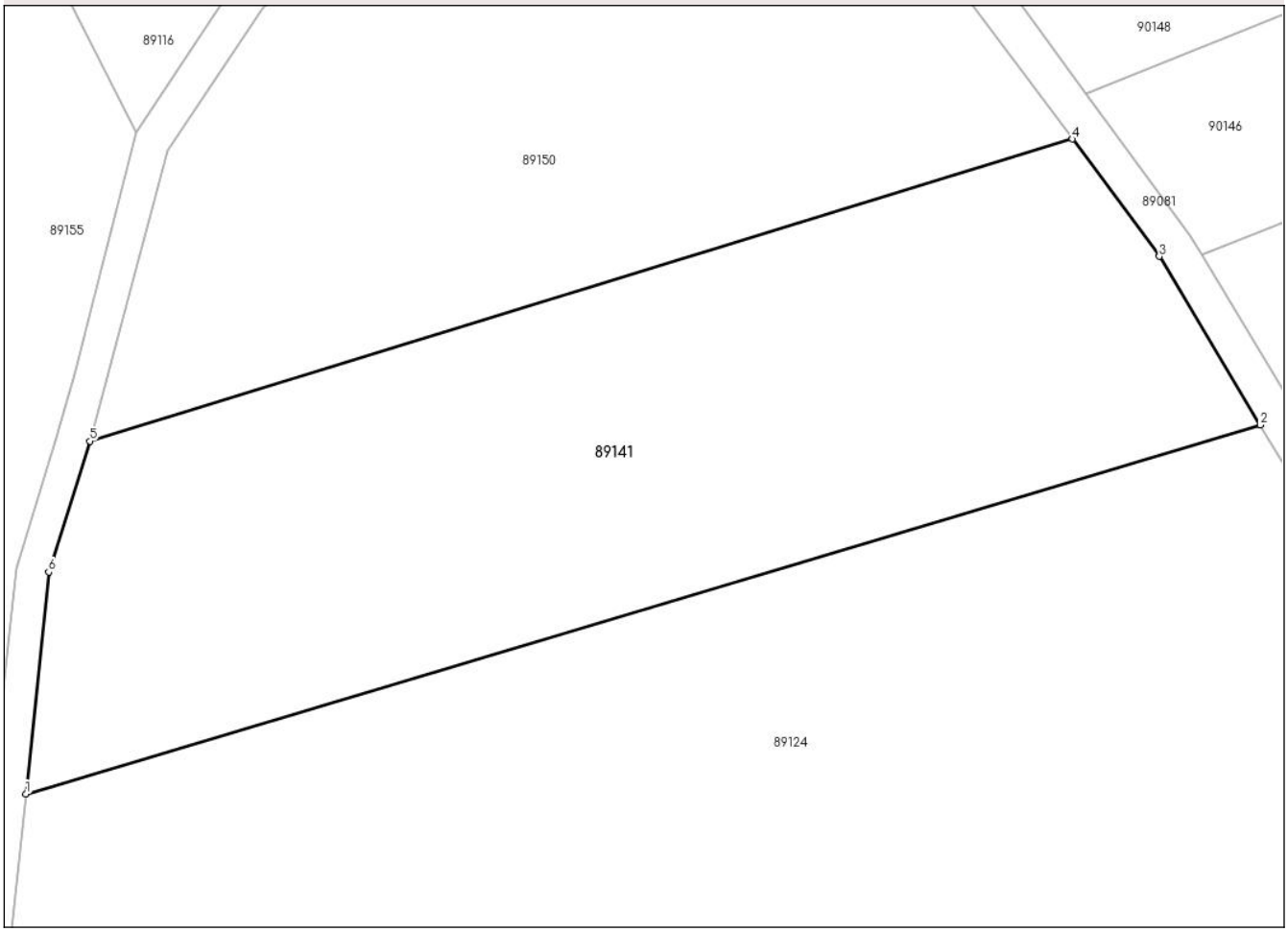

Date referitoare la teren

Crt	Categorie folosință	Intra vilan	Suprafaţa (mp)	Tarla	Parcelă	Nr. topo	Observaţii / Referinţe
1	arabil	NU	4.400	17	2873/35	-	

Lungime Segmente
1) Valorile lungimilor segmentelor sunt obţinute din proiecţie în plan.

Punct început	X / Y	Punct sfârşit	X / Y	Lungime segment (** (m)
1	491.604,339 515.639,089	2	491.737,37 515.678,792	138.829
2	491.737,37 515.678,792	3	491.726,482 515.696,956	21.176
3	491.726,482 515.696,956	4	491.717,102 515.709,577	15.726
4	491.717,102 515.709,577	5	491.611,221 515.677,059	110.762
5	491.611,221 515.677,059	6	491.606,808 515.662,965	14.769

Document care conține date cu caracter personal, protejat de prevederile Regulamentului (UE) nr. 679/2016 și Legii 190/2018

Punct început	X / Y	Punct sfârşit	X / Y	Lungime segment (** (m)
6	491.606,808 515.662,965	1	491.604,339 515.639,089	24.003

** Lungimile segmentelor sunt determinate în planul de proiecţie Stereo 70 şi sunt rotunjite la 1 milimetru.
*** Distanţa dintre puncte este formată din segmente cumulate ce sunt mai mici decât valoarea 1 milimetru.

DATE DESPRE IMOBILUL NR. 89142

Oficiul de Cadastru şi Publicitate Imobiliară MUREȘ
Biroul de Cadastru şi Publicitate Imobiliară Sighișoara

A. Partea I. Descrierea imobilului

TEREN Necunoscut

Adresa: Loc. Daia, Jud. Mureș

Nr. Crt	Nr cadastral Nr. topografic	Suprafaţa* (mp)	Observaţii / Referinţe
A1		2.500	Sector cadastral:89 Teren neimprejmuit;

B. Partea II. Proprietari şi acte

Inscrieri privitoare la dreptul de proprietate şi alte drepturi reale		Referinţe
/		
Act Administrativ nr. 8565, din 30/07/1998 emis de CJPSDPAT MURES (titlu de proprietate);		
B1	Intabulare, drept de PROPRIETATE, dobandit prin Constituire, cota actuala 1/1	A1
	1) **ISTRATE I ANNA**	

C. Partea III. SARCINI .

Inscrieri privind dezmembramintele dreptului de proprietate, drepturi reale de garanţie şi sarcini	Referinţe
NU SUNT	

Anexa Nr. 1 La Partea I

Teren

Nr cadastral	Suprafaţa (mp)*	Observaţii / Referinţe
	2.500	

* Suprafaţa este determinată in planul de proiecţie Stereo 70.

DETALII LINIARE IMOBIL

Date referitoare la teren

Crt	Categorie folosință	Intra vilan	Suprafaţa (mp)	Tarla	Parcelă	Nr. topo	Observaţii / Referinţe
1	arabil	DA	265	17	2839/21	-	
2	arabil	NU	2.235	17	2839/21	-	

Lungime Segmente
1) Valorile lungimilor segmentelor sunt obţinute din proiecţie în plan.

Punct început	X / Y	Punct sfârşit	X / Y	Lungime segment (** (m)
1	491.558,646 515.513,363	2	491.359,734 515.842,303	384.406
2	491.359,734 515.842,303	3	491.358,578 515.842,09	1.175
3	491.358,578 515.842,09	4	491.352,983 515.841,007	5.699
4	491.352,983 515.841,007	5	491.555,365 515.506,331	391.109

Document care conține date cu caracter personal, protejat de prevederile Regulamentului (UE) nr. 679/2016 și Legii 190/2018

Punct început	X / Y	Punct sfârşit	X / Y	Lungime segment (** (m)
5	491.555,365 515.506,331	1	491.558,646 515.513,363	7.76

** Lungimile segmentelor sunt determinate în planul de proiecţie Stereo 70 şi sunt rotunjite la 1 milimetru.
*** Distanţa dintre puncte este formată din segmente cumulate ce sunt mai mici decât valoarea 1 milimetru.

DATE DESPRE IMOBILUL NR. 89143

Oficiul de Cadastru şi Publicitate Imobiliară MUREȘ
Biroul de Cadastru şi Publicitate Imobiliară Sighișoara

A. Partea I. Descrierea imobilului

TEREN Necunoscut

Adresa: Loc. Daia, Jud. Mureș

Nr. Crt	Nr cadastral Nr. topografic	Suprafaţa* (mp)	Observaţii / Referinţe
A1		2.000	Sector cadastral:89 Teren neimprejmuit;

B. Partea II. Proprietari şi acte

Inscrieri privitoare la dreptul de proprietate şi alte drepturi reale		Referinţe
/		
Act Administrativ nr. 8555, din 17/02/1998 emis de CJPSDPAT MURES (titlu de proprietate);		
B1	Intabulare, drept de PROPRIETATE, dobandit prin Reconstituire, cota actuala 1/1	A1
	1) **SANTA G EMILIA**	

C. Partea III. SARCINI .

Inscrieri privind dezmembramintele dreptului de proprietate, drepturi reale de garanţie şi sarcini	Referinţe
NU SUNT	

Document care conține date cu caracter personal, protejat de prevederile Regulamentului (UE) nr. 679/2016 și Legii 190/2018

Anexa Nr. 1 La Partea I

Teren

Nr cadastral	Suprafaţa (mp)*	Observaţii / Referinţe
	2.000	

* Suprafaţa este determinată in planul de proiecţie Stereo 70.

DETALII LINIARE IMOBIL

Date referitoare la teren

Crt	Categorie folosință	Intra vilan	Suprafaţa (mp)	Tarla	Parcelă	Nr. topo	Observaţii / Referinţe
1	arabil	DA	214	17	2839/22	-	
2	arabil	NU	1.786	17	2839/22	-	

Lungime Segmente
1) Valorile lungimilor segmentelor sunt obţinute din proiecţie în plan.

Punct început	X / Y	Punct sfârşit	X / Y	Lungime segment (** (m)
1	491.558,646 515.513,363	2	491.559,946 515.516,147	3.073
2	491.559,946 515.516,147	3	491.561,45 515.518,851	3.094
3	491.561,45 515.518,851	4	491.365,244 515.843,316	379.176
4	491.365,244 515.843,316	5	491.359,734 515.842,303	5.602

Document care conține date cu caracter personal, protejat de prevederile Regulamentului (UE) nr. 679/2016 și Legii 190/2018

Punct început	X / Y	Punct sfârşit	X / Y	Lungime segment (** (m)
5	491.359,734 515.842,303	1	491.558,646 515.513,363	384.406

** Lungimile segmentelor sunt determinate în planul de proiecţie Stereo 70 şi sunt rotunjite la 1 milimetru.
*** Distanţa dintre puncte este formată din segmente cumulate ce sunt mai mici decât valoarea 1 milimetru.

Document care conține date cu caracter personal, protejat de prevederile Regulamentului (UE) nr. 679/2016 și Legii 190/2018

DATE DESPRE IMOBILUL NR. 89144

Oficiul de Cadastru şi Publicitate Imobiliară MUREȘ
Biroul de Cadastru şi Publicitate Imobiliară Sighișoara

A. Partea I. Descrierea imobilului

TEREN Necunoscut

Adresa: Loc. Daia, Jud. Mureș

Nr. Crt	Nr cadastral Nr. topografic	Suprafaţa* (mp)	Observaţii / Referinţe
A1		2.000	Sector cadastral:89 Teren neimprejmuit;

B. Partea II. Proprietari şi acte

Inscrieri privitoare la dreptul de proprietate şi alte drepturi reale		Referinţe
/		
Act Administrativ nr. 8643, din 28/04/1999 emis de CJPSDPAT MURES (titlu de proprietate);		
B1	Intabulare, drept de PROPRIETATE, dobandit prin Constituire, cota actuala 1/1	A1
	1) **SOLOMON I ANA**	

C. Partea III. SARCINI .

Inscrieri privind dezmembramintele dreptului de proprietate, drepturi reale de garanţie şi sarcini	Referinţe
NU SUNT	

Document care conține date cu caracter personal, protejat de prevederile Regulamentului (UE) nr. 679/2016 și Legii 190/2018

Anexa Nr. 1 La Partea I

Teren

Nr cadastral	Suprafaţa (mp)*	Observaţii / Referinţe
	2.000	

* Suprafaţa este determinată in planul de proiecţie Stereo 70.

DETALII LINIARE IMOBIL

Date referitoare la teren

Crt	Categorie folosință	Intra vilan	Suprafaţa (mp)	Tarla	Parcelă	Nr. topo	Observaţii / Referinţe
1	arabil	DA	211	17	2839/24	-	
2	arabil	NU	1.789	17	2839/24	-	

Lungime Segmente
1) Valorile lungimilor segmentelor sunt obţinute din proiecţie în plan.

Punct început	X / Y	Punct sfârşit	X / Y	Lungime segment (** (m)
1	491.564,424 515.524,196	2	491.370,828 515.844,344	374.13
2	491.370,828 515.844,344	3	491.365,244 515.843,316	5.678
3	491.365,244 515.843,316	4	491.561,45 515.518,851	379.176
4	491.561,45 515.518,851	1	491.564,424 515.524,196	6.116

Document care conține date cu caracter personal, protejat de prevederile Regulamentului (UE) nr. 679/2016 și Legii 190/2018

** Lungimile segmentelor sunt determinate în planul de proiecţie Stereo 70 şi sunt rotunjite la 1 milimetru.
*** Distanţa dintre puncte este formată din segmente cumulate ce sunt mai mici decât valoarea 1 milimetru.

Document care conține date cu caracter personal, protejat de prevederile Regulamentului (UE) nr. 679/2016 și Legii 190/2018

DATE DESPRE IMOBILUL NR. 89145

Oficiul de Cadastru şi Publicitate Imobiliară MUREȘ
Biroul de Cadastru şi Publicitate Imobiliară Sighișoara

A. Partea I. Descrierea imobilului

TEREN Necunoscut

Adresa: Loc. Daia, Jud. Mureș

Nr. Crt	Nr cadastral Nr. topografic	Suprafaţa* (mp)	Observaţii / Referinţe
A1		3.800	Sector cadastral:89 Teren neimprejmuit;

B. Partea II. Proprietari şi acte

Inscrieri privitoare la dreptul de proprietate şi alte drepturi reale		Referinţe
/		
Act Administrativ nr. 8576, din 26/08/1998 emis de CJPSDPAT MURES (titlu de proprietate);		
B1	Intabulare, drept de PROPRIETATE, dobandit prin Constituire, cota actuala 1/1	A1
	1) **LANGA P PETRU**	

C. Partea III. SARCINI .

Inscrieri privind dezmembramintele dreptului de proprietate, drepturi reale de garanţie şi sarcini	Referinţe
NU SUNT	

Document care conține date cu caracter personal, protejat de prevederile Regulamentului (UE) nr. 679/2016 și Legii 190/2018

Anexa Nr. 1 La Partea I

Teren

Nr cadastral	Suprafaţa (mp)*	Observaţii / Referinţe
	3.800	

* Suprafaţa este determinată in planul de proiecţie Stereo 70.

DETALII LINIARE IMOBIL

Date referitoare la teren

Crt	Categorie folosință	Intra vilan	Suprafaţa (mp)	Tarla	Parcelă	Nr. topo	Observaţii / Referinţe
1	arabil	DA	387	17	2839/25	-	
2	arabil	NU	3.413	17	2839/25	-	

Lungime Segmente
1) Valorile lungimilor segmentelor sunt obţinute din proiecţie în plan.

Punct început	X / Y	Punct sfârşit	X / Y	Lungime segment (** (m)
1	491.570,186 515.534,556	2	491.381,65 515.846,334	364.351
2	491.381,65 515.846,334	3	491.370,828 515.844,344	11.004
3	491.370,828 515.844,344	4	491.564,424 515.524,196	374.13
4	491.564,424 515.524,196	1	491.570,186 515.534,556	11.854

Document care conține date cu caracter personal, protejat de prevederile Regulamentului (UE) nr. 679/2016 și Legii 190/2018

** Lungimile segmentelor sunt determinate în planul de proiecţie Stereo 70 şi sunt rotunjite la 1 milimetru.
*** Distanţa dintre puncte este formată din segmente cumulate ce sunt mai mici decât valoarea 1 milimetru.

Document care conține date cu caracter personal, protejat de prevederile Regulamentului (UE) nr. 679/2016 și Legii 190/2018

DATE DESPRE IMOBILUL NR. 89146

Oficiul de Cadastru şi Publicitate Imobiliară MUREȘ
Biroul de Cadastru şi Publicitate Imobiliară Sighișoara

A. Partea I. Descrierea imobilului

TEREN Necunoscut

Adresa: Loc. Daia, Jud. Mureș

Nr. Crt	Nr cadastral Nr. topografic	Suprafaţa* (mp)	Observaţii / Referinţe
A1		3.800	Sector cadastral:89 Teren neimprejmuit;

B. Partea II. Proprietari şi acte

Inscrieri privitoare la dreptul de proprietate şi alte drepturi reale		Referinţe
/		
Act Administrativ nr. 8568, din 31/07/1998 emis de CJPSDPAT MURES (titlu de proprietate);		
B1	Intabulare, drept de PROPRIETATE, dobandit prin Constituire, cota actuala 1/1	A1
	1) **PITICA G DUMITRU**	

C. Partea III. SARCINI .

Inscrieri privind dezmembramintele dreptului de proprietate, drepturi reale de garanţie şi sarcini	Referinţe
NU SUNT	

Document care conține date cu caracter personal, protejat de prevederile Regulamentului (UE) nr. 679/2016 și Legii 190/2018

Anexa Nr. 1 La Partea I

Teren

Nr cadastral	Suprafaţa (mp)*	Observaţii / Referinţe
	3.800	

* Suprafaţa este determinată in planul de proiecţie Stereo 70.

DETALII LINIARE IMOBIL

Date referitoare la teren

Crt	Categorie folosință	Intra vilan	Suprafaţa (mp)	Tarla	Parcelă	Nr. topo	Observaţii / Referinţe
1	arabil	DA	389	17	2839/26	-	
2	arabil	NU	3.411	17	2839/26	-	

Lungime Segmente
1) Valorile lungimilor segmentelor sunt obţinute din proiecţie în plan.

Punct început	X / Y	Punct sfârşit	X / Y	Lungime segment (** (m)
1	491.575,8 515.545,594	2	491.390,03 515.852,8	359.007
2	491.390,03 515.852,8	3	491.383,613 515.846,695	8.857
3	491.383,613 515.846,695	4	491.381,65 515.846,334	1.995
4	491.381,65 515.846,334	5	491.570,186 515.534,556	364.351

Document care conține date cu caracter personal, protejat de prevederile Regulamentului (UE) nr. 679/2016 și Legii 190/2018

Punct început	X / Y	Punct sfârşit	X / Y	Lungime segment (** (m)
5	491.570,186 515.534,556	6	491.573,425 515.540,378	6.663
6	491.573,425 515.540,378	1	491.575,8 515.545,594	5.731

** Lungimile segmentelor sunt determinate în planul de proiecţie Stereo 70 şi sunt rotunjite la 1 milimetru.
*** Distanţa dintre puncte este formată din segmente cumulate ce sunt mai mici decât valoarea 1 milimetru.

Document care conține date cu caracter personal, protejat de prevederile Regulamentului (UE) nr. 679/2016 și Legii 190/2018

DATE DESPRE IMOBILUL NR. 89147

Oficiul de Cadastru şi Publicitate Imobiliară MUREȘ
Biroul de Cadastru şi Publicitate Imobiliară Sighișoara

A. Partea I. Descrierea imobilului

TEREN Extravilan

Adresa: Jud. Mureș

Nr. Crt	Nr cadastral Nr. topografic	Suprafaţa* (mp)	Observaţii / Referinţe
A1	51826	18.600	Sector cadastral:89 Teren neimprejmuit;

B. Partea II. Proprietari şi acte

Inscrieri privitoare la dreptul de proprietate şi alte drepturi reale		Referinţe
21248 / 22/11/2017		
Act Notarial nr. 2592, din 21/11/2017 emis de Urian Marcel Cosmin;		
B4	Intabulare, drept de PROPRIETATE, dobandit prin Conventie, cota actuala 1/1	A1
	1) **TANT AGRO SRL**, CIF:34382487, cu sediul social in Comuna Apold sat Daia nr.55 judetul Mures	

C. Partea III. SARCINI .

Inscrieri privind dezmembramintele dreptului de proprietate, drepturi reale de garanţie şi sarcini	Referinţe
NU SUNT	

Document care conține date cu caracter personal, protejat de prevederile Regulamentului (UE) nr. 679/2016 și Legii 190/2018

Anexa Nr. 1 La Partea I

Teren

Nr cadastral	Suprafaţa (mp)*	Observaţii / Referinţe
51826	18.600	

* Suprafaţa este determinată in planul de proiecţie Stereo 70.

DETALII LINIARE IMOBIL

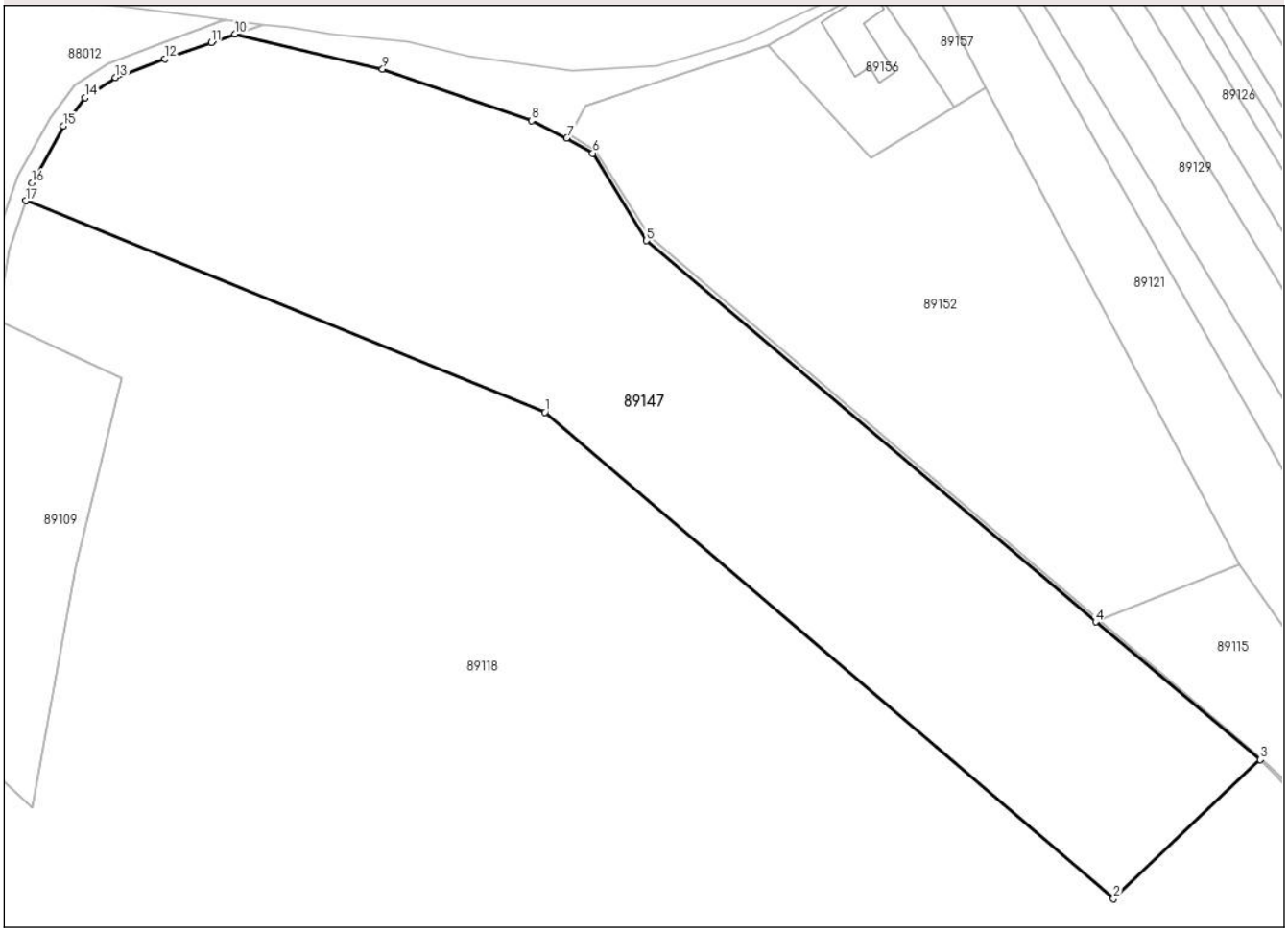

Date referitoare la teren

Crt	Categorie folosință	Intra vilan	Suprafaţa (mp)	Tarla	Parcelă	Nr. topo	Observaţii / Referinţe
1	arabil	NU	18.600	17	2833/5	-	

Lungime Segmente
1) Valorile lungimilor segmentelor sunt obţinute din proiecţie în plan.

Punct început	X / Y	Punct sfârşit	X / Y	Lungime segment (** (m)
1	491.130,305 515.698,095	2	491.275,002 515.574,353	190.393
2	491.275,002 515.574,353	3	491.312,312 515.609,762	51.438
3	491.312,312 515.609,762	4	491.270,418 515.644,787	54.606
4	491.270,418 515.644,787	5	491.156,094 515.741,671	149.855
5	491.156,094 515.741,671	6	491.142,486 515.763,896	26.059

Document care conține date cu caracter personal, protejat de prevederile Regulamentului (UE) nr. 679/2016 și Legii 190/2018

Punct început	X / Y	Punct sfârşit	X / Y	Lungime segment (** (m)
6	491.142,486 515.763,896	7	491.135,828 515.767,772	7.704
7	491.135,828 515.767,772	8	491.126,892 515.772,198	9.973
8	491.126,892 515.772,198	9	491.088,986 515.785,304	40.107
9	491.088,986 515.785,304	10	491.051,447 515.794,178	38.574
10	491.051,447 515.794,178	11	491.045,361 515.792,007	6.462
11	491.045,361 515.792,007	12	491.033,577 515.787,84	12.499
12	491.033,577 515.787,84	13	491.021,005 515.783,129	13.426
13	491.021,005 515.783,129	14	491.013,309 515.778,062	9.215
14	491.013,309 515.778,062	15	491.007,784 515.770,791	9.132
15	491.007,784 515.770,791	16	490.999,755 515.756,31	16.558
16	490.999,755 515.756,31	17	490.998,208 515.751,823	4.745
17	490.998,208 515.751,823	1	491.130,305 515.698,095	142.606

** Lungimile segmentelor sunt determinate în planul de proiecţie Stereo 70 şi sunt rotunjite la 1 milimetru.
*** Distanţa dintre puncte este formată din segmente cumulate ce sunt mai mici decât valoarea 1 milimetru.

Document care conține date cu caracter personal, protejat de prevederile Regulamentului (UE) nr. 679/2016 și Legii 190/2018

DATE DESPRE IMOBILUL NR. 89148

Oficiul de Cadastru şi Publicitate Imobiliară MUREȘ
Biroul de Cadastru şi Publicitate Imobiliară Sighișoara

A. Partea I. Descrierea imobilului

TEREN Necunoscut

Adresa: Loc. Daia, Jud. Mureș

Nr. Crt	Nr cadastral Nr. topografic	Suprafaţa* (mp)	Observaţii / Referinţe
A1		3.800	Sector cadastral:89 Teren neimprejmuit;

B. Partea II. Proprietari şi acte

Inscrieri privitoare la dreptul de proprietate şi alte drepturi reale		Referinţe
/		
Act Administrativ nr. 153098, din 03/03/2008 emis de CJPSDPAT MURES (titlu de proprietate);		
B1	Intabulare, drept de PROPRIETATE, dobandit prin Constituire, cota actuala 1/1	A1
	1) **MAILAT E SEVERICA**	

C. Partea III. SARCINI .

Inscrieri privind dezmembramintele dreptului de proprietate, drepturi reale de garanţie şi sarcini	Referinţe
NU SUNT	

Anexa Nr. 1 La Partea I

Teren

Nr cadastral	Suprafaţa (mp)*	Observaţii / Referinţe
	3.800	

* Suprafaţa este determinată in planul de proiecţie Stereo 70.

DETALII LINIARE IMOBIL

Date referitoare la teren

Crt	Categorie folosință	Intra vilan	Suprafaţa (mp)	Tarla	Parcelă	Nr. topo	Observaţii / Referinţe
1	arabil	DA	431	17	2839/27	-	
2	arabil	NU	3.369	17	2839/27	-	

Lungime Segmente
1) Valorile lungimilor segmentelor sunt obţinute din proiecţie în plan.

Punct început	X / Y	Punct sfârşit	X / Y	Lungime segment (** (m)
1	491.581,15 515.557,343	2	491.397,937 515.860,321	354.066
2	491.397,937 515.860,321	3	491.390,03 515.852,8	10.913
3	491.390,03 515.852,8	4	491.575,8 515.545,594	359.007
4	491.575,8 515.545,594	1	491.581,15 515.557,343	12.91

Document care conține date cu caracter personal, protejat de prevederile Regulamentului (UE) nr. 679/2016 și Legii 190/2018

** Lungimile segmentelor sunt determinate în planul de proiecţie Stereo 70 şi sunt rotunjite la 1 milimetru.
*** Distanţa dintre puncte este formată din segmente cumulate ce sunt mai mici decât valoarea 1 milimetru.

Document care conține date cu caracter personal, protejat de prevederile Regulamentului (UE) nr. 679/2016 și Legii 190/2018

DATE DESPRE IMOBILUL NR. 89149

Oficiul de Cadastru şi Publicitate Imobiliară MUREȘ
Biroul de Cadastru şi Publicitate Imobiliară Sighișoara

A. Partea I. Descrierea imobilului

TEREN Necunoscut

Adresa: Loc. Daia, Jud. Mureș

Nr. Crt	Nr cadastral Nr. topografic	Suprafaţa* (mp)	Observaţii / Referinţe
A1		3.800	Sector cadastral:89 Teren neimprejmuit;

B. Partea II. Proprietari şi acte

Inscrieri privitoare la dreptul de proprietate şi alte drepturi reale		Referinţe
/		
Act Administrativ nr. 8579, din 26/08/1998 emis de CJPSDPAT MURES (titlu de proprietate);		
B1	Intabulare, drept de PROPRIETATE, dobandit prin Constituire, cota actuala 1/1	A1
	1) **SANTA P VASILE**	

C. Partea III. SARCINI .

Inscrieri privind dezmembramintele dreptului de proprietate, drepturi reale de garanţie şi sarcini	Referinţe
NU SUNT	

Document care conține date cu caracter personal, protejat de prevederile Regulamentului (UE) nr. 679/2016 și Legii 190/2018

Anexa Nr. 1 La Partea I

Teren

Nr cadastral	Suprafaţa (mp)*	Observaţii / Referinţe
	3.800	

* Suprafaţa este determinată in planul de proiecţie Stereo 70.

DETALII LINIARE IMOBIL

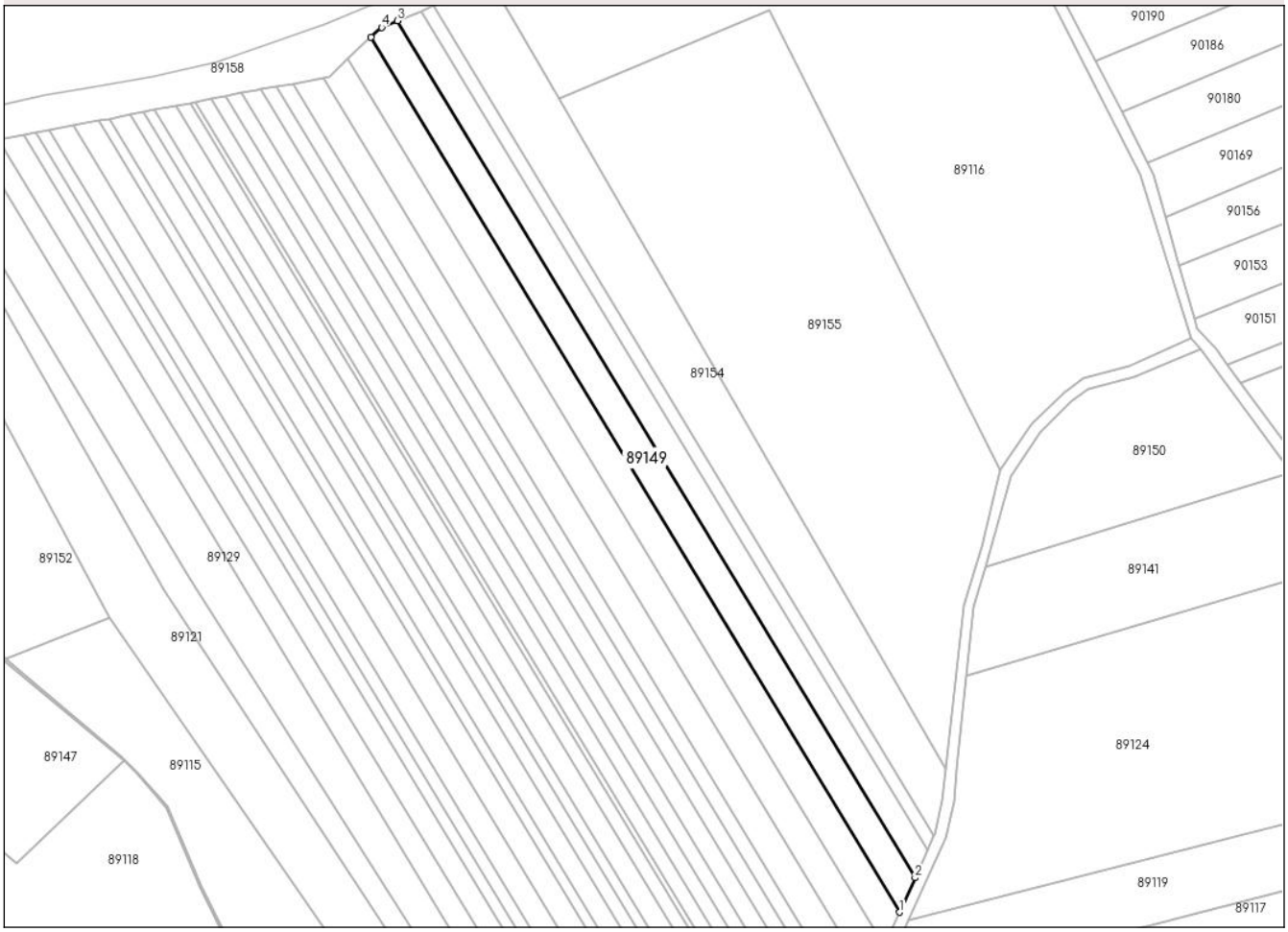

Date referitoare la teren

Crt	Categorie folosință	Intra vilan	Suprafaţa (mp)	Tarla	Parcelă	Nr. topo	Observaţii / Referinţe
1	arabil	DA	470	17	2839/28	-	
2	arabil	NU	3.330	17	2839/28	-	

Lungime Segmente
1) Valorile lungimilor segmentelor sunt obţinute din proiecţie în plan.

Punct început	X / Y	Punct sfârşit	X / Y	Lungime segment (** (m)
1	491.581,15 515.557,343	2	491.586,586 515.569,279	13.116
2	491.586,586 515.569,279	3	491.407,112 515.866,073	346.839
3	491.407,112 515.866,073	4	491.401,581 515.863,787	5.985
4	491.401,581 515.863,787	5	491.397,937 515.860,321	5.029

Document care conține date cu caracter personal, protejat de prevederile Regulamentului (UE) nr. 679/2016 și Legii 190/2018

Punct început	X / Y	Punct sfârşit	X / Y	Lungime segment (** (m)
5	491.397,937 515.860,321	1	491.581,15 515.557,343	354.066

** Lungimile segmentelor sunt determinate în planul de proiecţie Stereo 70 şi sunt rotunjite la 1 milimetru.
*** Distanţa dintre puncte este formată din segmente cumulate ce sunt mai mici decât valoarea 1 milimetru.

Document care conține date cu caracter personal, protejat de prevederile Regulamentului (UE) nr. 679/2016 și Legii 190/2018

DATE DESPRE IMOBILUL NR. 89150

Oficiul de Cadastru şi Publicitate Imobiliară MUREȘ
Biroul de Cadastru şi Publicitate Imobiliară Sighișoara

A. Partea I. Descrierea imobilului

TEREN Extravilan

Adresa: Jud. Mureș

Nr. Crt	Nr cadastral Nr. topografic	Suprafaţa* (mp)	Observaţii / Referinţe
A1		4.054	Sector cadastral:89 Teren neimprejmuit;

B. Partea II. Proprietari şi acte

Inscrieri privitoare la dreptul de proprietate şi alte drepturi reale		Referinţe
/		
Act Normativ nr. 7, din 13/03/1996 emis de PARLAMENTUL ROMANIEI (lege);		
B1	Inscrierea posesiei, drept de PROPRIETATE, dobandit prin Constituire, cota actuala 1/1	A1
	1) **NEIDENTIFICAT NEIDENTIFICAT**	
B2	SE NOTEAZA MENTIUNEA PROPRIETAR NEIDENTIFICAT, REZERVA COMISIEI LOCALE DE FOND FUNCIAR	A1

C. Partea III. SARCINI .

Inscrieri privind dezmembramintele dreptului de proprietate, drepturi reale de garanţie şi sarcini	Referinţe
NU SUNT	

Document care conține date cu caracter personal, protejat de prevederile Regulamentului (UE) nr. 679/2016 și Legii 190/2018

Anexa Nr. 1 La Partea I

Teren

Nr cadastral	Suprafaţa (mp)*	Observaţii / Referinţe
	4.054	

* Suprafaţa este determinată in planul de proiecţie Stereo 70.

DETALII LINIARE IMOBIL

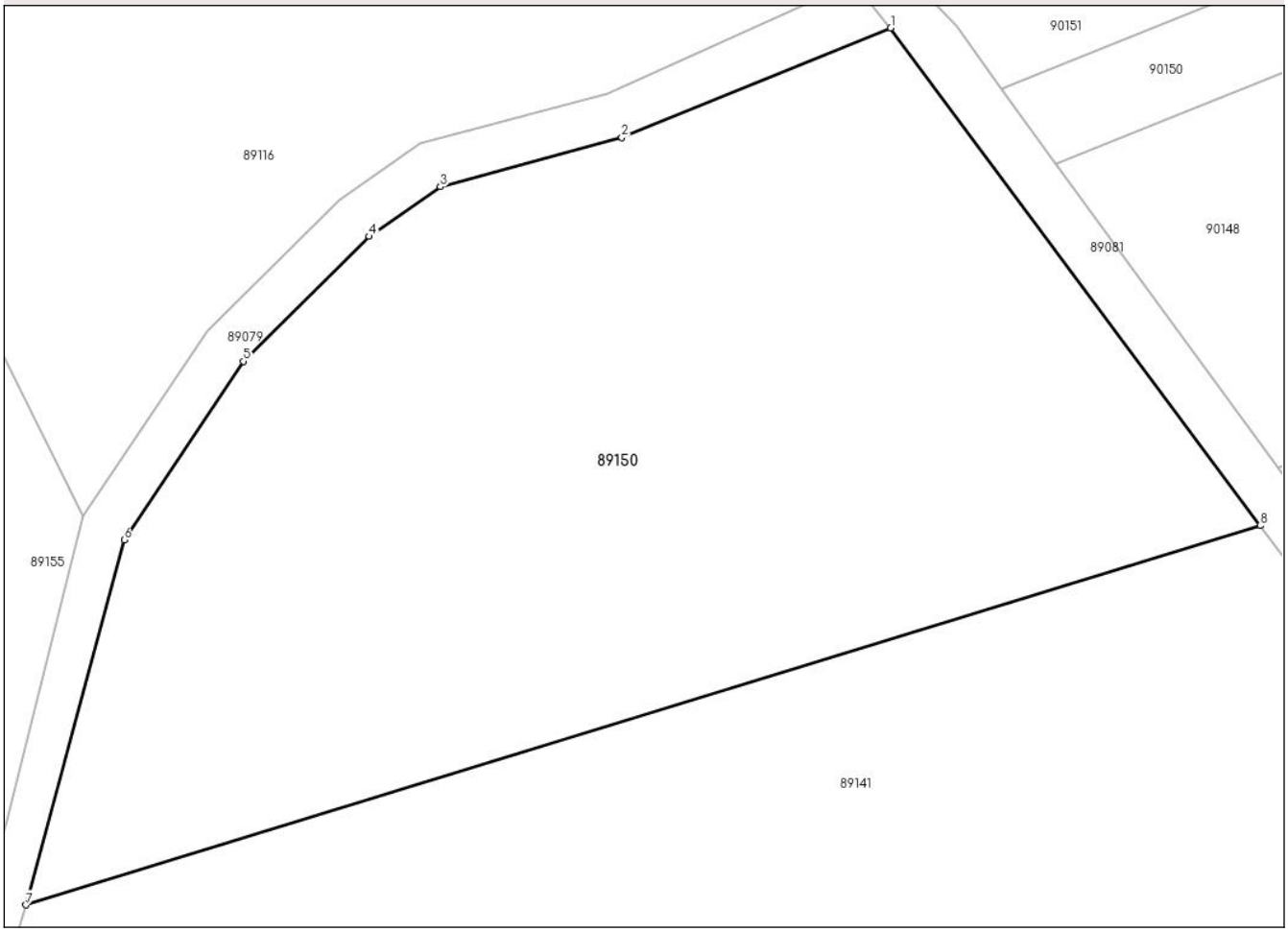

Date referitoare la teren

Crt	Categorie folosință	Intra vilan	Suprafaţa (mp)	Tarla	Parcelă	Nr. topo	Observaţii / Referinţe
1	arabil	NU	4.054	17	2873	-	

Lungime Segmente
1) Valorile lungimilor segmentelor sunt obţinute din proiecţie în plan.

Punct început	X / Y	Punct sfârşit	X / Y	Lungime segment (** (m)
1	491.685,409 515.752,217	2	491.662,346 515.742,812	24.906
2	491.662,346 515.742,812	3	491.646,771 515.738,602	16.134
3	491.646,771 515.738,602	4	491.640,672 515.734,346	7.437
4	491.640,672 515.734,346	5	491.629,9 515.723,65	15.181
5	491.629,9 515.723,65	6	491.619,648 515.708,345	18.421

Document care conține date cu caracter personal, protejat de prevederile Regulamentului (UE) nr. 679/2016 și Legii 190/2018

Punct început	X / Y	Punct sfârşit	X / Y	Lungime segment (** (m)
6	491.619,648 515.708,345	7	491.611,221 515.677,059	32.401
7	491.611,221 515.677,059	8	491.717,102 515.709,577	110.762
8	491.717,102 515.709,577	1	491.685,409 515.752,217	53.127

** Lungimile segmentelor sunt determinate în planul de proiecţie Stereo 70 şi sunt rotunjite la 1 milimetru.
*** Distanţa dintre puncte este formată din segmente cumulate ce sunt mai mici decât valoarea 1 milimetru.

Document care conține date cu caracter personal, protejat de prevederile Regulamentului (UE) nr. 679/2016 și Legii 190/2018

DATE DESPRE IMOBILUL NR. 89151

Oficiul de Cadastru şi Publicitate Imobiliară MUREȘ
Biroul de Cadastru şi Publicitate Imobiliară Sighișoara

A. Partea I. Descrierea imobilului

TEREN Necunoscut

Adresa: Loc. Daia, Jud. Mureș

Nr. Crt	Nr cadastral Nr. topografic	Suprafaţa* (mp)	Observaţii / Referinţe
A1		3.000	Sector cadastral:89 Teren neimprejmuit;

B. Partea II. Proprietari şi acte

Inscrieri privitoare la dreptul de proprietate şi alte drepturi reale		Referinţe
/		
Act Administrativ nr. 8583, din 27/08/1998 emis de CJPSDPAT MURES (titlu de proprietate);		
B1	Intabulare, drept de PROPRIETATE, dobandit prin Constituire, cota actuala 1/1	A1
	1) **VARGA G GHEORGHE**	

C. Partea III. SARCINI .

Inscrieri privind dezmembramintele dreptului de proprietate, drepturi reale de garanţie şi sarcini	Referinţe
NU SUNT	

Document care conține date cu caracter personal, protejat de prevederile Regulamentului (UE) nr. 679/2016 și Legii 190/2018

Anexa Nr. 1 La Partea I

Teren

Nr cadastral	Suprafaţa (mp)*	Observaţii / Referinţe
	3.000	

* Suprafaţa este determinată in planul de proiecţie Stereo 70.

DETALII LINIARE IMOBIL

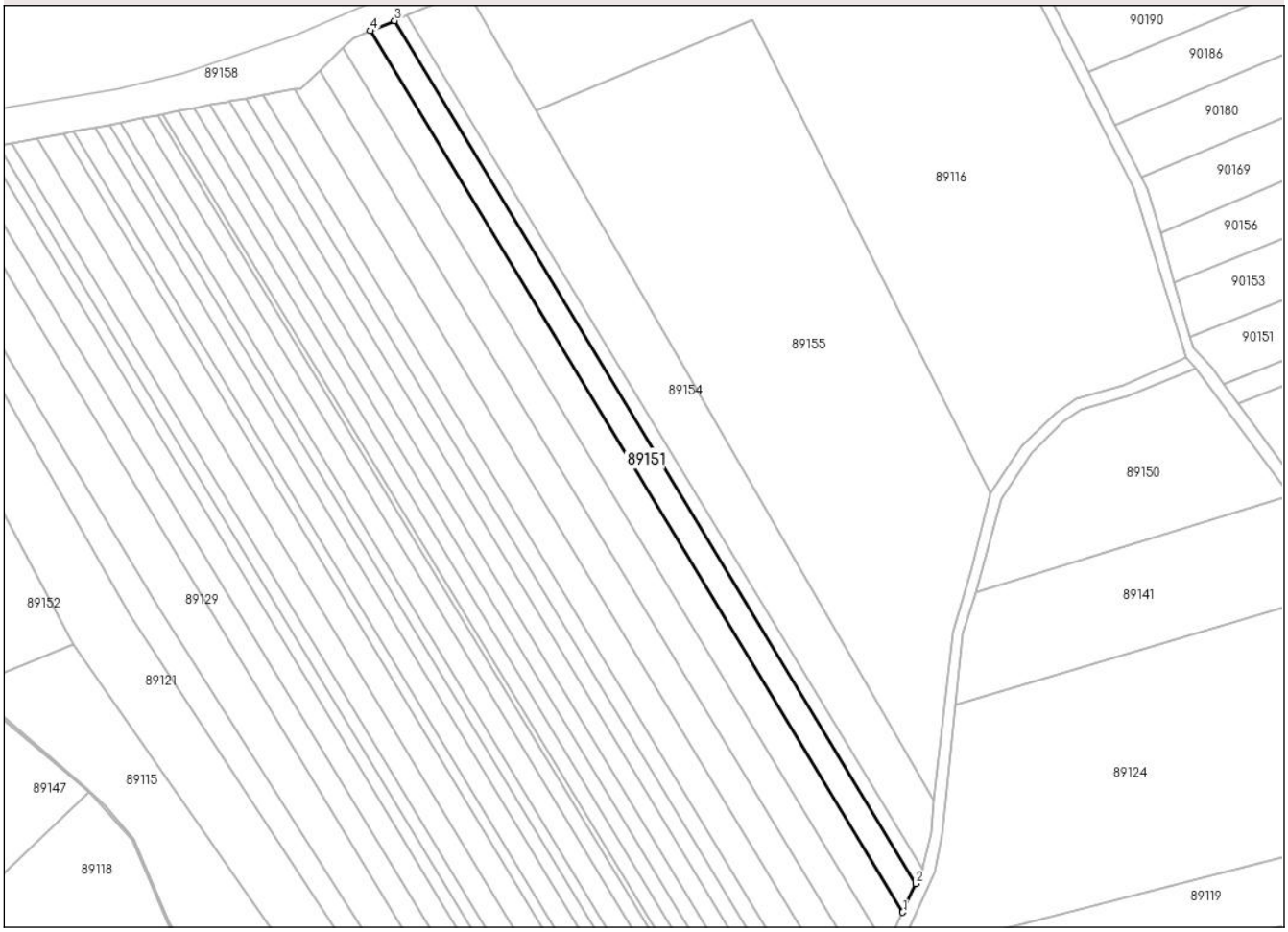

Date referitoare la teren

Crt	Categorie folosință	Intra vilan	Suprafaţa (mp)	Tarla	Parcelă	Nr. topo	Observaţii / Referinţe
1	arabil	DA	380	17	2839/29	-	
2	arabil	NU	2.620	17	2839/29	-	

Lungime Segmente
1) Valorile lungimilor segmentelor sunt obţinute din proiecţie în plan.

Punct început	X / Y	Punct sfârşit	X / Y	Lungime segment (** (m)
1	491.586,586 515.569,279	2	491.590,974 515.578,916	10.589
2	491.590,974 515.578,916	3	491.415,285 515.869,452	339.525
3	491.415,285 515.869,452	4	491.407,112 515.866,073	8.844
4	491.407,112 515.866,073	1	491.586,586 515.569,279	346.839

Document care conține date cu caracter personal, protejat de prevederile Regulamentului (UE) nr. 679/2016 și Legii 190/2018

** Lungimile segmentelor sunt determinate în planul de proiecţie Stereo 70 şi sunt rotunjite la 1 milimetru.
*** Distanţa dintre puncte este formată din segmente cumulate ce sunt mai mici decât valoarea 1 milimetru.

Document care conține date cu caracter personal, protejat de prevederile Regulamentului (UE) nr. 679/2016 și Legii 190/2018

DATE DESPRE IMOBILUL NR. 89152

Oficiul de Cadastru şi Publicitate Imobiliară MUREȘ
Biroul de Cadastru şi Publicitate Imobiliară Sighișoara

A. Partea I. Descrierea imobilului

TEREN Necunoscut

Adresa: Loc. Apold, Jud. Mureș

Nr. Crt	Nr cadastral Nr. topografic	Suprafaţa* (mp)	Observaţii / Referinţe
A1		10.800	Sector cadastral:89 Teren neimprejmuit;

B. Partea II. Proprietari şi acte

Inscrieri privitoare la dreptul de proprietate şi alte drepturi reale		Referinţe
/		
Act Normativ nr. 7, din 13/03/1996 emis de PARLAMENTUL ROMANIEI (lege);		
B1	Inscrierea posesiei, drept de PROPRIETATE, dobandit prin Constituire, cota actuala 1/1	A1
	1) **NEIDENTIFICAT NEIDENTIFICAT**	
B2	SE NOTEAZA MENTIUNEA PROPRIETAR NEIDENTIFICAT, REZERVA COMISIEI LOCALE DE FOND FUNCIAR	A1

C. Partea III. SARCINI .

Inscrieri privind dezmembramintele dreptului de proprietate, drepturi reale de garanţie şi sarcini	Referinţe
NU SUNT	

Document care conține date cu caracter personal, protejat de prevederile Regulamentului (UE) nr. 679/2016 și Legii 190/2018

Anexa Nr. 1 La Partea I

Teren

Nr cadastral	Suprafaţa (mp)*	Observaţii / Referinţe
	10.800	

* Suprafaţa este determinată in planul de proiecţie Stereo 70.

DETALII LINIARE IMOBIL

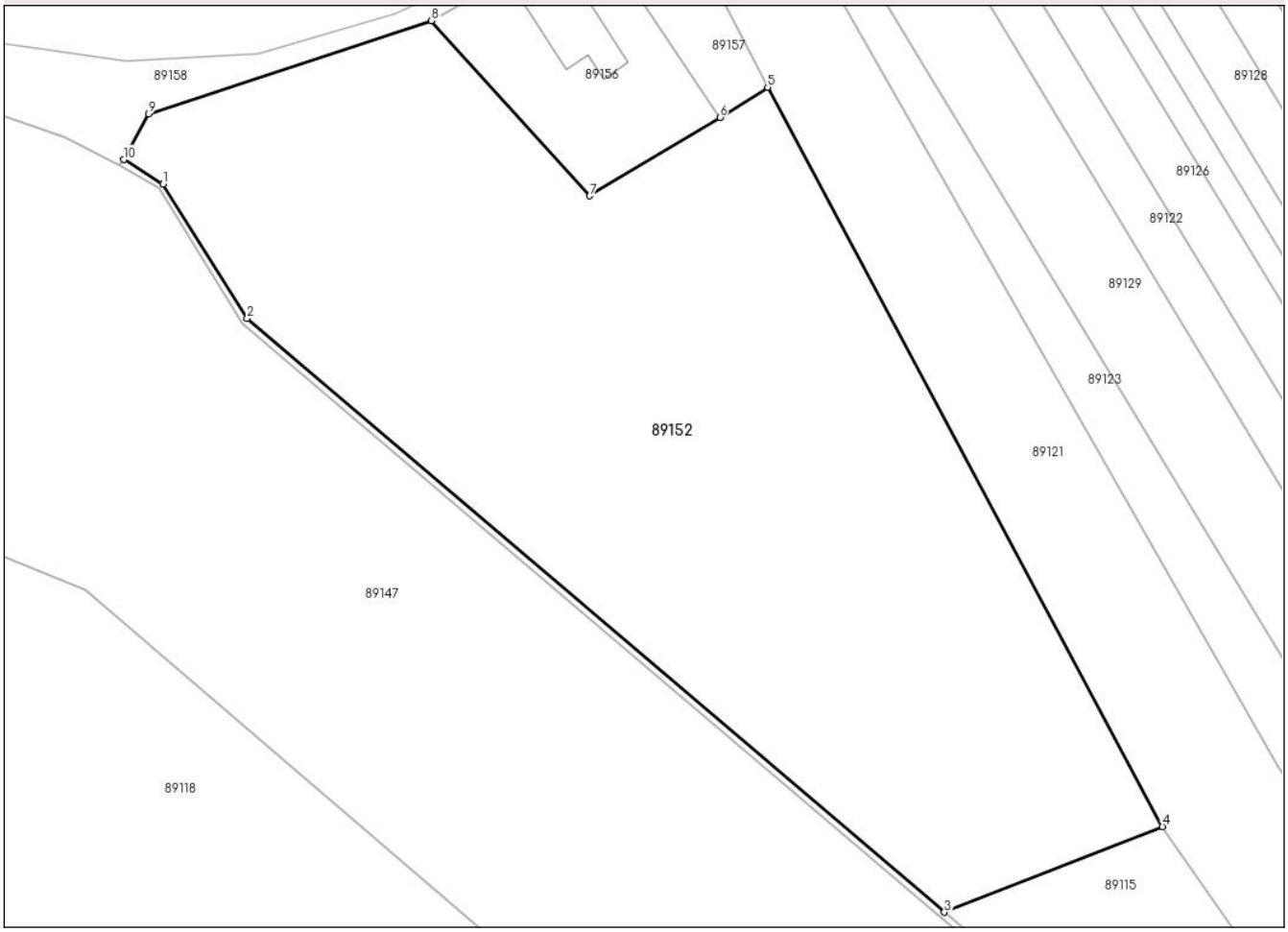

Date referitoare la teren

Crt	Categorie folosință	Intra vilan	Suprafaţa (mp)	Tarla	Parcelă	Nr. topo	Observaţii / Referinţe
1	arabil	NU	2.400	17	2836	-	
2	faneata	NU	7.913	17	2835/1	-	
3	faneata	DA	487	17	2835/1	-	

Lungime Segmente
1) Valorile lungimilor segmentelor sunt obţinute din proiecţie în plan.

Punct început	X / Y	Punct sfârşit	X / Y	Lungime segment (** (m)
1	491.143,108 515.764,588	2	491.156,89 515.742,556	25.988
2	491.156,89 515.742,556	3	491.271,317 515.645,218	150.227
3	491.271,317 515.645,218	4	491.307,137 515.659,274	38.479
4	491.307,137 515.659,274	5	491.242,312 515.780,495	137.465

Document care conține date cu caracter personal, protejat de prevederile Regulamentului (UE) nr. 679/2016 și Legii 190/2018

Punct început	X / Y	Punct sfârşit	X / Y	Lungime segment (** (m)
5	491.242,312 515.780,495	6	491.234,481 515.775,537	9.269
6	491.234,481 515.775,537	7	491.213,104 515.762,655	24.958
7	491.213,104 515.762,655	8	491.187,154 515.791,389	38.718
8	491.187,154 515.791,389	9	491.140,723 515.776,081	48.89
9	491.140,723 515.776,081	10	491.136,618 515.768,606	8.528
10	491.136,618 515.768,606	1	491.143,108 515.764,588	7.632

** Lungimile segmentelor sunt determinate în planul de proiecţie Stereo 70 şi sunt rotunjite la 1 milimetru.
*** Distanţa dintre puncte este formată din segmente cumulate ce sunt mai mici decât valoarea 1 milimetru.

Document care conține date cu caracter personal, protejat de prevederile Regulamentului (UE) nr. 679/2016 și Legii 190/2018

DATE DESPRE IMOBILUL NR. 89153

Oficiul de Cadastru şi Publicitate Imobiliară MUREȘ
Biroul de Cadastru şi Publicitate Imobiliară Sighișoara

A. Partea I. Descrierea imobilului

TEREN Necunoscut

Adresa: Loc. Daia, Jud. Mureș

Nr. Crt	Nr cadastral Nr. topografic	Suprafaţa* (mp)	Observaţii / Referinţe
A1		1.500	Sector cadastral:89 Teren neimprejmuit;

B. Partea II. Proprietari şi acte

Inscrieri privitoare la dreptul de proprietate şi alte drepturi reale		Referinţe
/		
Act Administrativ nr. 8756, din 28/02/2002 emis de CJPSDPAT MURES (titlu de proprietate);		
B1	Intabulare, drept de PROPRIETATE, dobandit prin Reconstituire, cota actuala 1/1	A1
	1) **SANTA N LEONTE** 2) **SOSOI M MARIA** 3) **PITICA N ELISABETA**	

C. Partea III. SARCINI .

Inscrieri privind dezmembramintele dreptului de proprietate, drepturi reale de garanţie şi sarcini	Referinţe
NU SUNT	

Document care conține date cu caracter personal, protejat de prevederile Regulamentului (UE) nr. 679/2016 și Legii 190/2018

Anexa Nr. 1 La Partea I

Teren

Nr cadastral	Suprafaţa (mp)*	Observaţii / Referinţe
	1.500	

* Suprafaţa este determinată in planul de proiecţie Stereo 70.

DETALII LINIARE IMOBIL

Date referitoare la teren

Crt	Categorie folosință	Intra vilan	Suprafaţa (mp)	Tarla	Parcelă	Nr. topo	Observaţii / Referinţe
1	arabil	DA	192	17	2839/30	-	
2	arabil	NU	1.308	17	2839/30	-	

Lungime Segmente
1) Valorile lungimilor segmentelor sunt obţinute din proiecţie în plan.

Punct început	X / Y	Punct sfârşit	X / Y	Lungime segment (** (m)
1	491.415,285 515.869,452	2	491.590,974 515.578,916	339.525
2	491.590,974 515.578,916	3	491.593,204 515.583,813	5.381
3	491.593,204 515.583,813	4	491.419,438 515.871,168	335.809
4	491.419,438 515.871,168	1	491.415,285 515.869,452	4.494

Document care conține date cu caracter personal, protejat de prevederile Regulamentului (UE) nr. 679/2016 și Legii 190/2018

** Lungimile segmentelor sunt determinate în planul de proiecţie Stereo 70 şi sunt rotunjite la 1 milimetru.
*** Distanţa dintre puncte este formată din segmente cumulate ce sunt mai mici decât valoarea 1 milimetru.

Document care conține date cu caracter personal, protejat de prevederile Regulamentului (UE) nr. 679/2016 și Legii 190/2018

DATE DESPRE IMOBILUL NR. 89154

Oficiul de Cadastru şi Publicitate Imobiliară MUREȘ
Biroul de Cadastru şi Publicitate Imobiliară Sighișoara

A. Partea I. Descrierea imobilului

TEREN Necunoscut

Adresa: Loc. Daia, Jud. Mureș

Nr. Crt	Nr cadastral Nr. topografic	Suprafaţa* (mp)	Observaţii / Referinţe
A1		6.000	Sector cadastral:89 Teren neimprejmuit;

B. Partea II. Proprietari şi acte

Inscrieri privitoare la dreptul de proprietate şi alte drepturi reale		Referinţe
/		
Act Administrativ nr. 8583, din 27/08/1998 emis de CJPSDPAT MURES (titlu de proprietate);		
B1	Intabulare, drept de PROPRIETATE, dobandit prin Constituire, cota actuala 1/1	A1
	1) **VARGA G GHEORGHE**	

C. Partea III. SARCINI .

Inscrieri privind dezmembramintele dreptului de proprietate, drepturi reale de garanţie şi sarcini	Referinţe
NU SUNT	

Document care conține date cu caracter personal, protejat de prevederile Regulamentului (UE) nr. 679/2016 și Legii 190/2018

Anexa Nr. 1 La Partea I

Teren

Nr cadastral	Suprafaţa (mp)*	Observaţii / Referinţe
	6.000	

* Suprafaţa este determinată in planul de proiecţie Stereo 70.

DETALII LINIARE IMOBIL

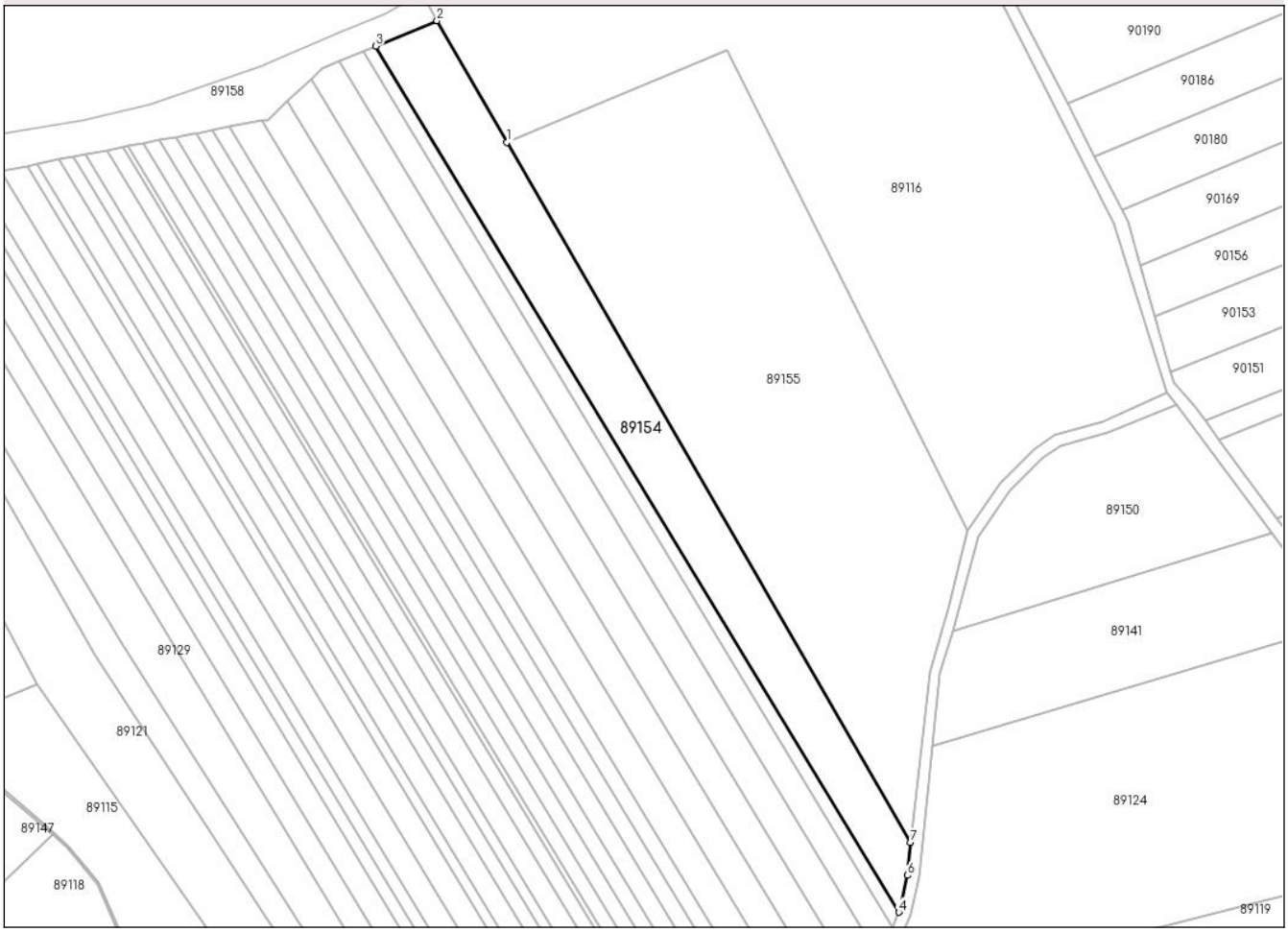

Date referitoare la teren

Crt	Categorie folosință	Intra vilan	Suprafaţa (mp)	Tarla	Parcelă	Nr. topo	Observaţii / Referinţe
1	arabil	DA	896	17	2839/31	-	
2	arabil	NU	5.104	17	2839/31	-	

Lungime Segmente
1) Valorile lungimilor segmentelor sunt obţinute din proiecţie în plan.

Punct început	X / Y	Punct sfârşit	X / Y	Lungime segment (** (m)
1	491.463,03 515.839,273	2	491.439,789 515.879,581	46.528
2	491.439,789 515.879,581	3	491.419,438 515.871,168	22.022
3	491.419,438 515.871,168	4	491.593,204 515.583,813	335.809
4	491.593,204 515.583,813	5	491.593,442 515.584,336	0.575

Document care conține date cu caracter personal, protejat de prevederile Regulamentului (UE) nr. 679/2016 și Legii 190/2018

Punct început	X / Y	Punct sfârşit	X / Y	Lungime segment (** (m)
5	491.593,442 515.584,336	6	491.596,084 515.596,036	11.994
6	491.596,084 515.596,036	7	491.597,003 515.606,921	10.924
7	491.597,003 515.606,921	1	491.463,03 515.839,273	268.209

** Lungimile segmentelor sunt determinate în planul de proiecţie Stereo 70 şi sunt rotunjite la 1 milimetru.
*** Distanţa dintre puncte este formată din segmente cumulate ce sunt mai mici decât valoarea 1 milimetru.

Document care conține date cu caracter personal, protejat de prevederile Regulamentului (UE) nr. 679/2016 și Legii 190/2018

DATE DESPRE IMOBILUL NR. 89155

Oficiul de Cadastru şi Publicitate Imobiliară MUREȘ
Biroul de Cadastru şi Publicitate Imobiliară Sighișoara

A. Partea I. Descrierea imobilului

TEREN Extravilan

Adresa: Jud. Mureș

Nr. Crt	Nr cadastral Nr. topografic	Suprafaţa* (mp)	Observaţii / Referinţe
A1		16.000	Sector cadastral:89 Teren neimprejmuit;

B. Partea II. Proprietari şi acte

Inscrieri privitoare la dreptul de proprietate şi alte drepturi reale		Referinţe
/		
Act Administrativ nr. 8760, din 25/04/2002 emis de CJPSDPAT MURES (titlu de proprietate);		
B1	Intabulare, drept de PROPRIETATE, dobandit prin Reconstituire, cota actuala 1/1	A1
	1) **ARON V VERONA**	

C. Partea III. SARCINI .

Inscrieri privind dezmembramintele dreptului de proprietate, drepturi reale de garanţie şi sarcini	Referinţe
NU SUNT	

Document care conține date cu caracter personal, protejat de prevederile Regulamentului (UE) nr. 679/2016 și Legii 190/2018

Anexa Nr. 1 La Partea I

Teren

Nr cadastral	Suprafaţa (mp)*	Observaţii / Referinţe
	16.000	

* Suprafaţa este determinată in planul de proiecţie Stereo 70.

DETALII LINIARE IMOBIL

Date referitoare la teren

Crt	Categorie folosință	Intra vilan	Suprafaţa (mp)	Tarla	Parcelă	Nr. topo	Observaţii / Referinţe
1	arabil	NU	16.000	17	2841/1	-	

Lungime Segmente
1) Valorile lungimilor segmentelor sunt obţinute din proiecţie în plan.

Punct început	X / Y	Punct sfârşit	X / Y	Lungime segment (** (m)
1	491.616,168 515.710,338	2	491.536,017 515.869,832	178.5
2	491.536,017 515.869,832	3	491.463,03 515.839,273	79.126
3	491.463,03 515.839,273	4	491.597,003 515.606,921	268.209
4	491.597,003 515.606,921	5	491.603,382 515.663,357	56.795
5	491.603,382 515.663,357	6	491.607,576 515.677,522	14.772

Document care conține date cu caracter personal, protejat de prevederile Regulamentului (UE) nr. 679/2016 și Legii 190/2018

Punct început	X / Y	Punct sfârşit	X / Y	Lungime segment (** (m)
6	491.607,576 515.677,522	7	491.609,567 515.684,247	7.014
7	491.609,567 515.684,247	1	491.616,168 515.710,338	26.913

** Lungimile segmentelor sunt determinate în planul de proiecţie Stereo 70 şi sunt rotunjite la 1 milimetru.
*** Distanţa dintre puncte este formată din segmente cumulate ce sunt mai mici decât valoarea 1 milimetru.

Document care conține date cu caracter personal, protejat de prevederile Regulamentului (UE) nr. 679/2016 și Legii 190/2018

DATE DESPRE IMOBILUL NR. 89156

Oficiul de Cadastru şi Publicitate Imobiliară MUREȘ
Biroul de Cadastru şi Publicitate Imobiliară Sighișoara

A. Partea I. Descrierea imobilului

Nr. CF vechi:3338-Daia
Nr. cadastral vechi:82

TEREN Intravilan

Adresa: Loc. Daia, Jud. Mureș

Nr. Crt	Nr cadastral Nr. topografic	Suprafaţa* (mp)	Observaţii / Referinţe
A1	51775	1.044	Sector cadastral:89 Teren neimprejmuit;

Construcţii

Crt	Nr cadastral Nr. topografic	Adresa	Observaţii / Referinţe
A1.1	51775-C1	Loc. Daia, Jud. Mureș	Nr. niveluri:1; S. construita la sol:209 mp; C1=LOCUINTA+MOARA ; cu S.c.=209 mp. si S.u.=170;90 mp.; compusa din :1. Sala Moara cu S.u.=83 mp.2. Atelier mecanic cu S.u.=31;70 mp.3. Locuinta cu S.u.=19;90 mp. 4. Locuinta cu S.u.=19;90 mp.5. Locuinta cu S.u.=16;40 mp.

B. Partea II. Proprietari şi acte

Inscrieri privitoare la dreptul de proprietate şi alte drepturi reale		Referinţe
5306 / 11/07/2005		
Act Notarial nr. 378, din 11/07/2005 emis de NP Urian Marcel Cosmin;		
B1	Intabulare, drept de PROPRIETATE, dobandit prin Conventie, cota actuala 1/1	A1
	1) **SOSOI NICOLAE ZAHARIE**, casatorit cu 2) **SOSOI ANGHELICA**	
B2	Intabulare, drept de PROPRIETATE, dobandit prin Conventie, cota actuala 1/1	A1.1
	1) **SOSOI NICOLAE ZAHARIE**, casatorit cu 2) **SOSOI ANGHELICA**	
9472 / 25/05/2017		
Act Notarial nr. 381, din 24/05/2017 emis de Pintya Andrea;		
B3	Se noteaza interdictia de instrainare, grevare cu sarcini,inchiriere, dezmembrare,comasare,construire,demolare,restructurare si amenajare	A1, A1.1
	1) **SOCIETATEA DE FINANTARE RURALA FAER IFN SA**, CIF:18246351	
13847 / 24/06/2021		
Act Notarial nr. 395, din 23/06/2021 emis de Pop Didona Voichita;		
B4	Se noteaza interdictia de instrainare, grevare cu sarcini,inchiriere, dezmembrare,comasare,construire,demolare,restructurare si amenajare	A1, A1.1
	1) **SOCIETATEA DE FINANTARE RURALA FAER IFN SA**, CIF:18246351	

C. Partea III. SARCINI

Inscrieri privind dezmembramintele dreptului de proprietate, drepturi reale de garanţie şi sarcini		Referinţe
9472 / 25/05/2017		
Act Notarial nr. 381, din 24/05/2017 emis de Pintya Andrea;		
C1	Intabulare, drept de IPOTECA, Valoare:120000 LEIsi celelalte obligatii de plata aferente creditului	A1, A1.1
	1) **SOCIETATEA DE FINANTARE RURALA FAER IFN SA**, CIF:18246351	
13847 / 24/06/2021		
Act Notarial nr. 395, din 23/06/2021 emis de Pop Didona Voichita;		
C2	Intabulare, drept de IPOTECA, Valoare:150000 LEI-precum și celelalte obligații de plat\U+0103 aferente creditului	A1, A1.1
	1) **SOCIETATEA DE FINANTARE RURALA FAER IFN SA**, CIF:18246351	

Document care conține date cu caracter personal, protejat de prevederile Regulamentului (UE) nr. 679/2016 și Legii 190/2018

Anexa Nr. 1 La Partea I

Teren

Nr cadastral	Suprafaţa (mp)*	Observaţii / Referinţe
51775	1.044	

* Suprafaţa este determinată in planul de proiecţie Stereo 70.

DETALII LINIARE IMOBIL

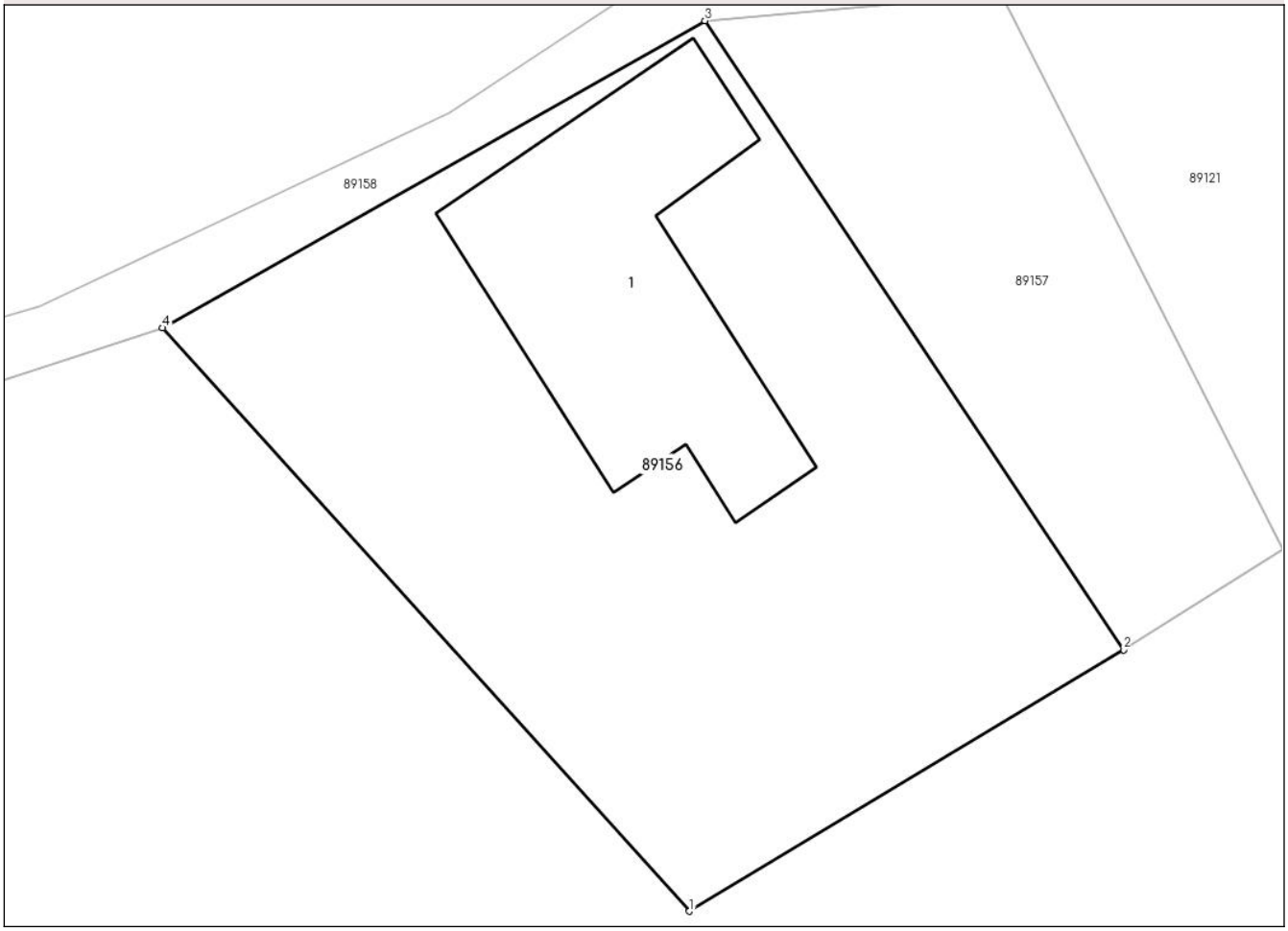

Date referitoare la teren

Crt	Categorie folosință	Intra vilan	Suprafaţa (mp)	Tarla	Parcelă	Nr. topo	Observaţii / Referinţe
1	curti constructii	DA	1.044	-	-	3385, 3388	

Date referitoare la construcţii

Crt	Număr	Destinaţie construcţie	Supraf. (mp)	Situaţie juridică	Observaţii / Referinţe
A1.1	51775-C1	constructii de locuinte	209	Cu acte	Nr. niveluri:1; S. construita la sol:209 mp; C1=LOCUINTA+MOARA ; cu S.c.=209 mp. si S. u.=170;90 mp.; compusa din :1. Sala Moara cu S.u.=83 mp.2. Atelier mecanic cu S.u.=31;70 mp.3. Locuinta cu S.u.=19;90 mp.4. Locuinta cu S.u.=19;90 mp.5. Locuinta cu S.u.=16;40 mp.

Document care conține date cu caracter personal, protejat de prevederile Regulamentului (UE) nr. 679/2016 și Legii 190/2018

Lungime Segmente
1) Valorile lungimilor segmentelor sunt obţinute din proiecţie în plan.

Punct început	X / Y	Punct sfârşit	X / Y	Lungime segment (** (m)
1	491.213,104 515.762,655	2	491.234,481 515.775,537	24.958
2	491.234,481 515.775,537	3	491.213,866 515.806,522	37.216
3	491.213,866 515.806,522	4	491.187,154 515.791,389	30.7
4	491.187,154 515.791,389	1	491.213,104 515.762,655	38.718

** Lungimile segmentelor sunt determinate în planul de proiecţie Stereo 70 şi sunt rotunjite la 1 milimetru.
*** Distanţa dintre puncte este formată din segmente cumulate ce sunt mai mici decât valoarea 1 milimetru.

Document care conține date cu caracter personal, protejat de prevederile Regulamentului (UE) nr. 679/2016 și Legii 190/2018

DATE DESPRE IMOBILUL NR. 89157

Oficiul de Cadastru şi Publicitate Imobiliară MUREȘ
Biroul de Cadastru şi Publicitate Imobiliară Sighișoara

A. Partea I. Descrierea imobilului

TEREN Intravilan

Adresa: Loc. Daia, Jud. Mureș

Nr. Crt	Nr cadastral Nr. topografic	Suprafaţa* (mp)	Observaţii / Referinţe
A1		381	Sector cadastral:89 Teren neimprejmuit;

B. Partea II. Proprietari şi acte

Inscrieri privitoare la dreptul de proprietate şi alte drepturi reale		Referinţe
/		
Act Normativ nr. 7, din 13/03/1996 emis de PARLAMENTUL ROMANIEI (lege);		
B1	Inscrierea posesiei, drept de PROPRIETATE, dobandit prin Constituire, cota actuala 1/1	A1
	1) **NEIDENTIFICAT NEIDENTIFICAT**	
B2	SE NOTEAZA MENTIUNEA PROPRIETAR NEIDENTIFICAT, REZERVA COMISIEI LOCALE DE FOND FUNCIAR	A1

C. Partea III. SARCINI .

Inscrieri privind dezmembramintele dreptului de proprietate, drepturi reale de garanţie şi sarcini	Referinţe
NU SUNT	

Document care conține date cu caracter personal, protejat de prevederile Regulamentului (UE) nr. 679/2016 și Legii 190/2018

Anexa Nr. 1 La Partea I

Teren

Nr cadastral	Suprafaţa (mp)*	Observaţii / Referinţe
	381	

* Suprafaţa este determinată in planul de proiecţie Stereo 70.

DETALII LINIARE IMOBIL

Date referitoare la teren

Crt	Categorie folosință	Intra vilan	Suprafaţa (mp)	Tarla	Parcelă	Nr. topo	Observaţii / Referinţe
1	curti constructii	DA	381	17	2836/1	-	

Lungime Segmente
1) Valorile lungimilor segmentelor sunt obţinute din proiecţie în plan.

Punct început	X / Y	Punct sfârşit	X / Y	Lungime segment (** (m)
1	491.213,866 515.806,522	2	491.234,481 515.775,537	37.216
2	491.234,481 515.775,537	3	491.242,312 515.780,495	9.269
3	491.242,312 515.780,495	4	491.228,475 515.807,808	30.618
4	491.228,475 515.807,808	1	491.213,866 515.806,522	14.666

Document care conține date cu caracter personal, protejat de prevederile Regulamentului (UE) nr. 679/2016 și Legii 190/2018

** Lungimile segmentelor sunt determinate în planul de proiecţie Stereo 70 şi sunt rotunjite la 1 milimetru.
*** Distanţa dintre puncte este formată din segmente cumulate ce sunt mai mici decât valoarea 1 milimetru.

Document care conține date cu caracter personal, protejat de prevederile Regulamentului (UE) nr. 679/2016 și Legii 190/2018

DATE DESPRE IMOBILUL NR. 89158

Oficiul de Cadastru şi Publicitate Imobiliară MUREȘ
Biroul de Cadastru şi Publicitate Imobiliară Sighișoara

A. Partea I. Descrierea imobilului

TEREN Necunoscut

Adresa: Loc. Daia, Jud. Mureș

Nr. Crt	Nr cadastral Nr. topografic	Suprafaţa* (mp)	Observaţii / Referinţe
A1		5.016	Sector cadastral:89 Teren neimprejmuit;

B. Partea II. Proprietari şi acte

Inscrieri privitoare la dreptul de proprietate şi alte drepturi reale		Referinţe
/		
Act Normativ nr. 7, din 13/03/1996 emis de PARLAMENTUL ROMANIEI (lege);		
B1	Inscrierea posesiei, drept de PROPRIETATE, dobandit prin Constituire, cota actuala 1/1	A1
	1) **NEIDENTIFICAT NEIDENTIFICAT**	
B2	SE NOTEAZA MENTIUNEA PROPRIETAR NEIDENTIFICAT	A1

C. Partea III. SARCINI .

Inscrieri privind dezmembramintele dreptului de proprietate, drepturi reale de garanţie şi sarcini	Referinţe
NU SUNT	

Document care conține date cu caracter personal, protejat de prevederile Regulamentului (UE) nr. 679/2016 și Legii 190/2018

Anexa Nr. 1 La Partea I

Teren

Nr cadastral	Suprafaţa (mp)*	Observaţii / Referinţe
	5.016	

* Suprafaţa este determinată in planul de proiecţie Stereo 70.

DETALII LINIARE IMOBIL

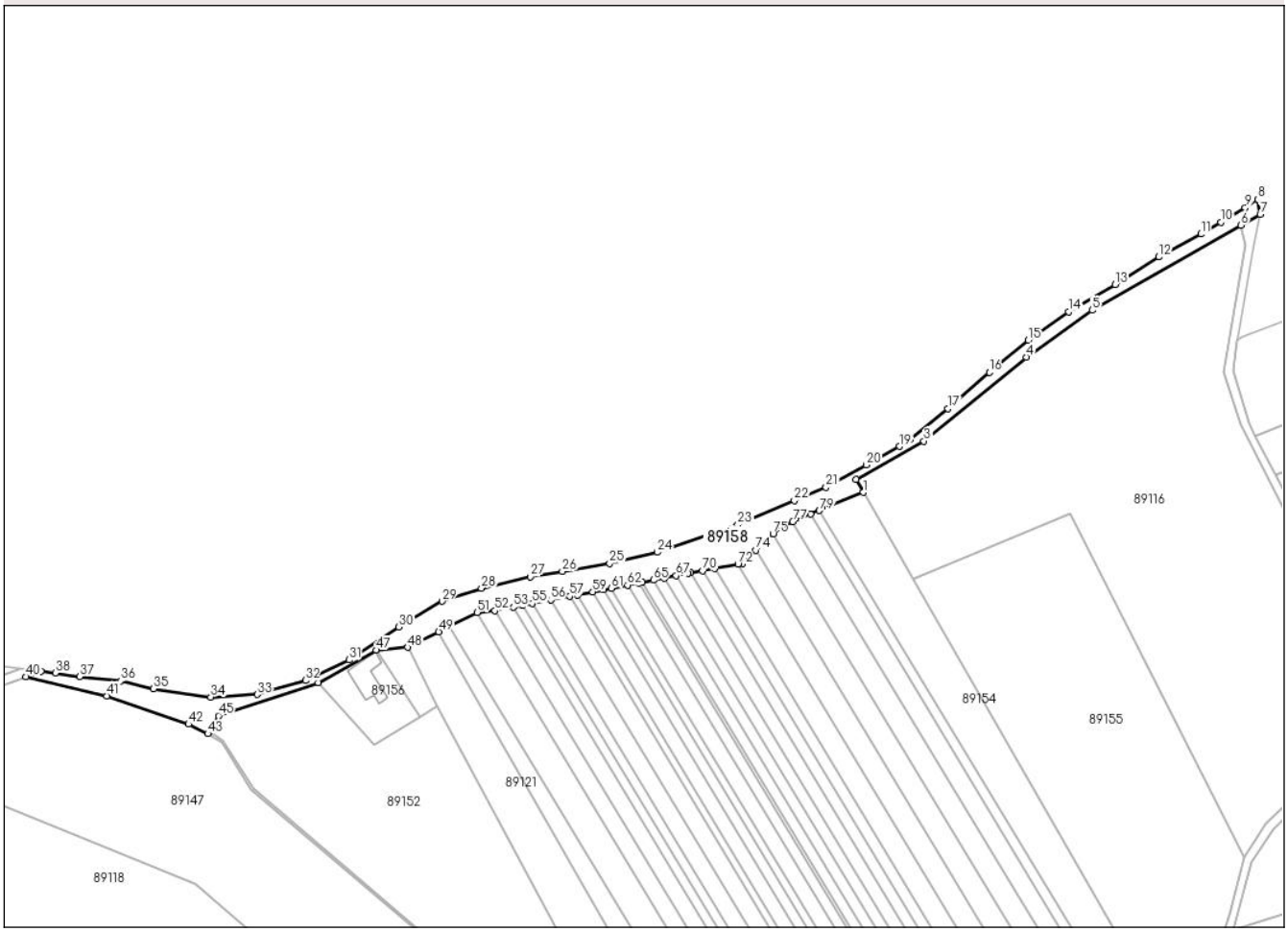

Date referitoare la teren

Crt	Categorie folosință	Intra vilan	Suprafaţa (mp)	Tarla	Parcelă	Nr. topo	Observaţii / Referinţe
1	neproductiv	NU	998	17	-	-	HC 2840/1
2	neproductiv	DA	4.018	17	-	-	HC 2840/1

Lungime Segmente

1) Valorile lungimilor segmentelor sunt obţinute din proiecţie în plan.

Punct început	X / Y	Punct sfârşit	X / Y	Lungime segment
1	491.439,789 515.879,581	2	491.436,551 515.885,538	6.78
4	491.515,408 515.942,268	5	491.545,925 515.963,945	37.433
7	491.623,87 516.008,412	8	491.622,793 516.015,409	7.08
10	491.605,542 516.004,722	11	491.596,275 515.999,224	10.775
13	491.556,572 515.975,856	14	491.535,034 515.963,285	24.939

Punct început	X / Y	Punct sfârşit	X / Y	Lungime segment
2	491.436,551 515.885,538	3	491.467,918 515.903,311	36.053
5	491.545,925 515.963,945	6	491.614,878 516.003,282	79.385
8	491.622,793 516.015,409	9	491.616,888 516.011,452	7.108
11	491.596,275 515.999,224	12	491.576,768 515.988,617	22.204
14	491.535,034 515.963,285	15	491.516,323 515.950,152	22.86

Punct început	X / Y	Punct sfârşit	X / Y	Lungime segment
3	491.467,918 515.903,311	4	491.515,408 515.942,268	61.424
6	491.614,878 516.003,282	7	491.623,87 516.008,412	10.352
9	491.616,888 516.011,452	10	491.605,542 516.004,722	13.192
12	491.576,768 515.988,617	13	491.556,572 515.975,856	23.89
15	491.516,323 515.950,152	16	491.498,228 515.935,224	23.458

Document care conține date cu caracter personal, protejat de prevederile Regulamentului (UE) nr. 679/2016 și Legii 190/2018

Punct început	X / Y	Punct sfârşit	X / Y	Lungime segment
16	491.498,228 515.935,224	17	491.479,006 515.918,375	25.562
19	491.456,608 515.900,864	20	491.441,151 515.892,318	17.663
22	491.407,863 515.875,759	23	491.381,616 515.864,609	28.517
25	491.322,092 515.846,689	26	491.300,216 515.842,924	22.198
28	491.262,692 515.835,202	29	491.244,399 515.829,127	19.275
31	491.201,249 515.801,985	32	491.181,065 515.792,442	22.326
34	491.137,169 515.784,798	35	491.110,7 515.788,589	26.739
37	491.076,308 515.794,202	38	491.065,058 515.795,86	11.372
40	491.051,447 515.794,178	41	491.088,986 515.785,304	38.574
43	491.135,828 515.767,772	44	491.136,618 515.768,606	1.149
46	491.187,154 515.791,389	47	491.213,866 515.806,522	30.7
49	491.242,869 515.815,051	50	491.247,64 515.817,749	5.481
52	491.268,857 515.824,718	53	491.277,535 515.826,398	8.839
55	491.286,274 515.828,09	56	491.294,81 515.829,743	8.695
58	491.307,127 515.832,128	59	491.314,309 515.833,518	7.316
61	491.322,887 515.835,179	62	491.330,402 515.836,634	7.655
64	491.337,248 515.837,96	65	491.342,425 515.838,962	5.273
67	491.352,983 515.841,007	68	491.358,578 515.842,09	5.699
70	491.365,244 515.843,316	71	491.370,828 515.844,344	5.678
73	491.383,613 515.846,695	74	491.390,03 515.852,8	8.857
76	491.401,581 515.863,787	77	491.407,112 515.866,073	5.985
79	491.419,438 515.871,168	1	491.439,789 515.879,581	22.022

Punct început	X / Y	Punct sfârşit	X / Y	Lungime segment
17	491.479,006 515.918,375	18	491.461,253 515.904,198	22.719
20	491.441,151 515.892,318	21	491.422,462 515.881,973	21.361
23	491.381,616 515.864,609	24	491.344,251 515.851,873	39.476
26	491.300,216 515.842,924	27	491.285,267 515.840,457	15.152
29	491.244,399 515.829,127	30	491.224,369 515.817,28	23.271
32	491.181,065 515.792,442	33	491.158,741 515.785,991	23.237
35	491.110,7 515.788,589	36	491.095,332 515.792,294	15.809
38	491.065,058 515.795,86	39	491.058,43 515.796,668	6.676
41	491.088,986 515.785,304	42	491.126,892 515.772,198	40.107
44	491.136,618 515.768,606	45	491.140,723 515.776,081	8.528
47	491.213,866 515.806,522	48	491.228,475 515.807,808	14.666
50	491.247,64 515.817,749	51	491.260,642 515.824,025	14.437
53	491.277,535 515.826,398	54	491.281,879 515.827,239	4.424
56	491.294,81 515.829,743	57	491.303,594 515.831,444	8.947
59	491.314,309 515.833,518	60	491.319,186 515.834,463	4.968
62	491.330,402 515.836,634	63	491.335,493 515.837,62	5.185
65	491.342,425 515.838,962	66	491.347,669 515.839,978	5.341
68	491.358,578 515.842,09	69	491.359,734 515.842,303	1.175
71	491.370,828 515.844,344	72	491.381,65 515.846,334	11.004
74	491.390,03 515.852,8	75	491.397,937 515.860,321	10.913
77	491.407,112 515.866,073	78	491.415,285 515.869,452	8.844

Punct început	X / Y	Punct sfârşit	X / Y	Lungime segment
18	491.461,253 515.904,198	19	491.456,608 515.900,864	5.717
21	491.422,462 515.881,973	22	491.407,863 515.875,759	15.866
24	491.344,251 515.851,873	25	491.322,092 515.846,689	22.757
27	491.285,267 515.840,457	28	491.262,692 515.835,202	23.179
30	491.224,369 515.817,28	31	491.201,249 515.801,985	27.722
33	491.158,741 515.785,991	34	491.137,169 515.784,798	21.605
36	491.095,332 515.792,294	37	491.076,308 515.794,202	19.119
39	491.058,43 515.796,668	40	491.051,447 515.794,178	7.414
42	491.126,892 515.772,198	43	491.135,828 515.767,772	9.973
45	491.140,723 515.776,081	46	491.187,154 515.791,389	48.89
48	491.228,475 515.807,808	49	491.242,869 515.815,051	16.114
51	491.260,642 515.824,025	52	491.268,857 515.824,718	8.244
54	491.281,879 515.827,239	55	491.286,274 515.828,09	4.476
57	491.303,594 515.831,444	58	491.307,127 515.832,128	3.598
60	491.319,186 515.834,463	61	491.322,887 515.835,179	3.77
63	491.335,493 515.837,62	64	491.337,248 515.837,96	1.788
66	491.347,669 515.839,978	67	491.352,983 515.841,007	5.412
69	491.359,734 515.842,303	70	491.365,244 515.843,316	5.602
72	491.381,65 515.846,334	73	491.383,613 515.846,695	1.995
75	491.397,937 515.860,321	76	491.401,581 515.863,787	5.029
78	491.415,285 515.869,452	79	491.419,438 515.871,168	4.494

**** Lungimile segmentelor sunt determinate în planul de proiecţie Stereo 70 şi sunt rotunjite la 1 milimetru.**
***** Distanţa dintre puncte este formată din segmente cumulate ce sunt mai mici decât valoarea 1 milimetru.**

Document care conține date cu caracter personal, protejat de prevederile Regulamentului (UE) nr. 679/2016 și Legii 190/2018

DATE DESPRE IMOBILUL NR. 89159

Oficiul de Cadastru şi Publicitate Imobiliară MUREȘ
Biroul de Cadastru şi Publicitate Imobiliară Sighișoara

A. Partea I. Descrierea imobilului

TEREN Extravilan

Adresa: Jud. Mureș

Nr. Crt	Nr cadastral Nr. topografic	Suprafaţa* (mp)	Observaţii / Referinţe
A1		14.400	Sector cadastral:89 Teren neimprejmuit;

B. Partea II. Proprietari şi acte

Inscrieri privitoare la dreptul de proprietate şi alte drepturi reale		Referinţe
/		
Act Administrativ nr. 153114, din 17/03/2011 emis de CJPSDPAT MURES (titlu de proprietate);		
B1	Intabulare, drept de PROPRIETATE, dobandit prin Reconstituire, cota actuala 1/1	A1
	1) **GOGA Z ANA**, PROPRIETAR DECEDAT	

C. Partea III. SARCINI .

Inscrieri privind dezmembramintele dreptului de proprietate, drepturi reale de garanţie şi sarcini	Referinţe
NU SUNT	

Document care conține date cu caracter personal, protejat de prevederile Regulamentului (UE) nr. 679/2016 și Legii 190/2018

Anexa Nr. 1 La Partea I

Teren

Nr cadastral	Suprafaţa (mp)*	Observaţii / Referinţe
	14.400	

* Suprafaţa este determinată in planul de proiecţie Stereo 70.

DETALII LINIARE IMOBIL

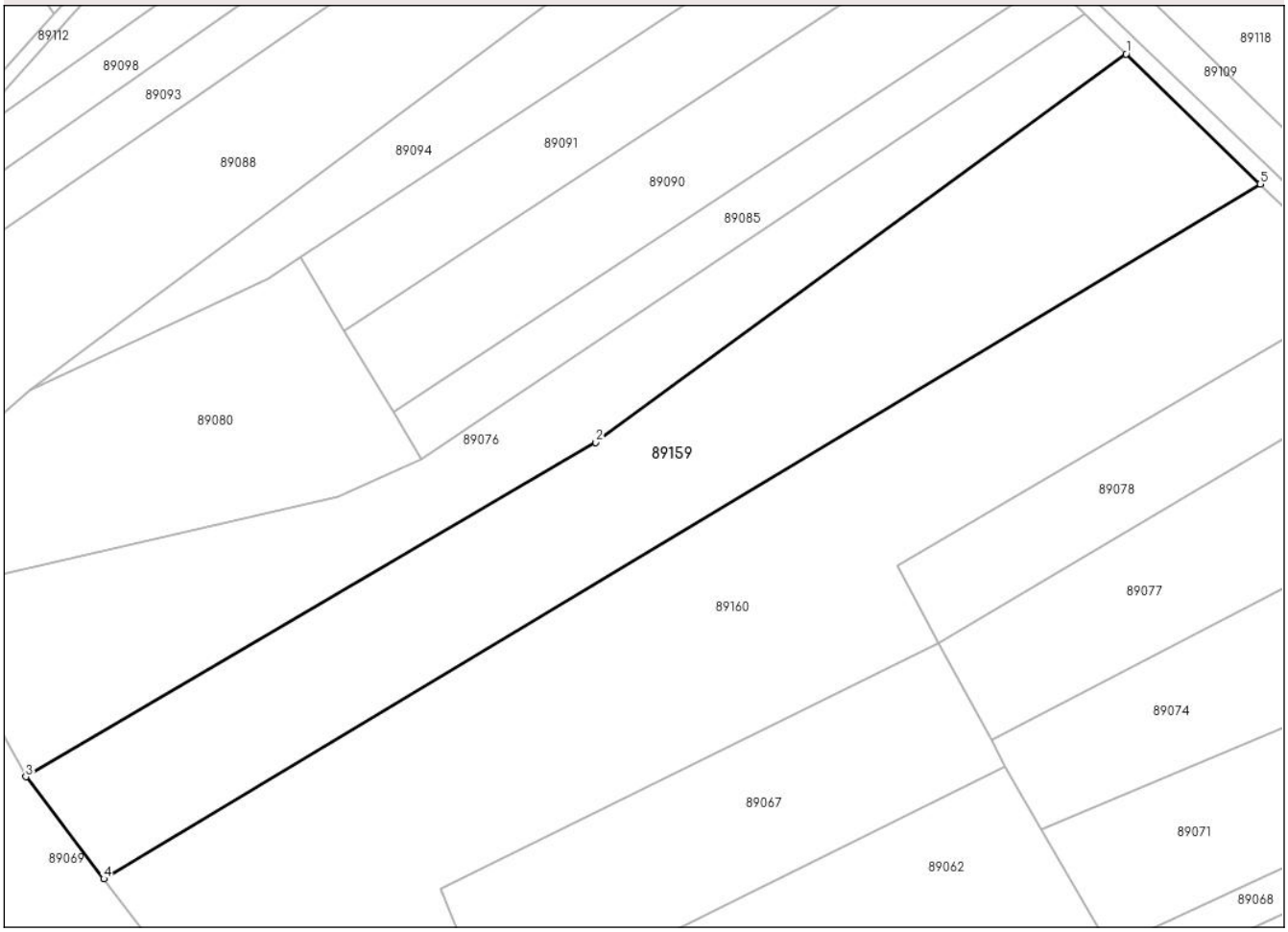

Date referitoare la teren

Crt	Categorie folosință	Intra vilan	Suprafaţa (mp)	Tarla	Parcelă	Nr. topo	Observaţii / Referinţe
1	arabil	NU	14.400	17	2837/13	-	

Lungime Segmente
1) Valorile lungimilor segmentelor sunt obţinute din proiecţie în plan.

Punct început	X / Y	Punct sfârşit	X / Y	Lungime segment (** (m)
1	491.116,289 515.385,788	2	490.967,808 515.277,256	183.918
2	490.967,808 515.277,256	3	490.808,398 515.183,768	184.802
3	490.808,398 515.183,768	4	490.830,156 515.155,233	35.885
4	490.830,156 515.155,233	5	491.153,81 515.349,484	377.473
5	491.153,81 515.349,484	1	491.116,289 515.385,788	52.21

Document care conține date cu caracter personal, protejat de prevederile Regulamentului (UE) nr. 679/2016 și Legii 190/2018

** Lungimile segmentelor sunt determinate în planul de proiecţie Stereo 70 şi sunt rotunjite la 1 milimetru.
*** Distanţa dintre puncte este formată din segmente cumulate ce sunt mai mici decât valoarea 1 milimetru.

Document care conține date cu caracter personal, protejat de prevederile Regulamentului (UE) nr. 679/2016 și Legii 190/2018

DATE DESPRE IMOBILUL NR. 89160

Oficiul de Cadastru şi Publicitate Imobiliară MUREȘ
Biroul de Cadastru şi Publicitate Imobiliară Sighișoara

A. Partea I. Descrierea imobilului

TEREN Extravilan

Adresa: Jud. Mureș

Nr. Crt	Nr cadastral Nr. topografic	Suprafaţa* (mp)	Observaţii / Referinţe
A1		21.876	Sector cadastral:89 Teren neimprejmuit;

B. Partea II. Proprietari şi acte

Inscrieri privitoare la dreptul de proprietate şi alte drepturi reale		Referinţe
/		
Act Normativ nr. 7, din 13/03/1996 emis de PARLAMENTUL ROMANIEI (lege);		
B1	Inscrierea posesiei, drept de PROPRIETATE, dobandit prin Constituire, cota actuala 1/1	A1
	1) **NEIDENTIFICAT NEIDENTIFICAT**	
B2	SE NOTEAZA MENTIUNEA PROPRIETAR NEIDENTIFICAT, REZERVA COMISIEI LOCALE DE FOND FUNCIAR	A1

C. Partea III. SARCINI .

Inscrieri privind dezmembramintele dreptului de proprietate, drepturi reale de garanţie şi sarcini	Referinţe
NU SUNT	

Document care conține date cu caracter personal, protejat de prevederile Regulamentului (UE) nr. 679/2016 și Legii 190/2018

Anexa Nr. 1 La Partea I

Teren

Nr cadastral	Suprafaţa (mp)*	Observaţii / Referinţe
	21.876	

* Suprafaţa este determinată in planul de proiecţie Stereo 70.

DETALII LINIARE IMOBIL

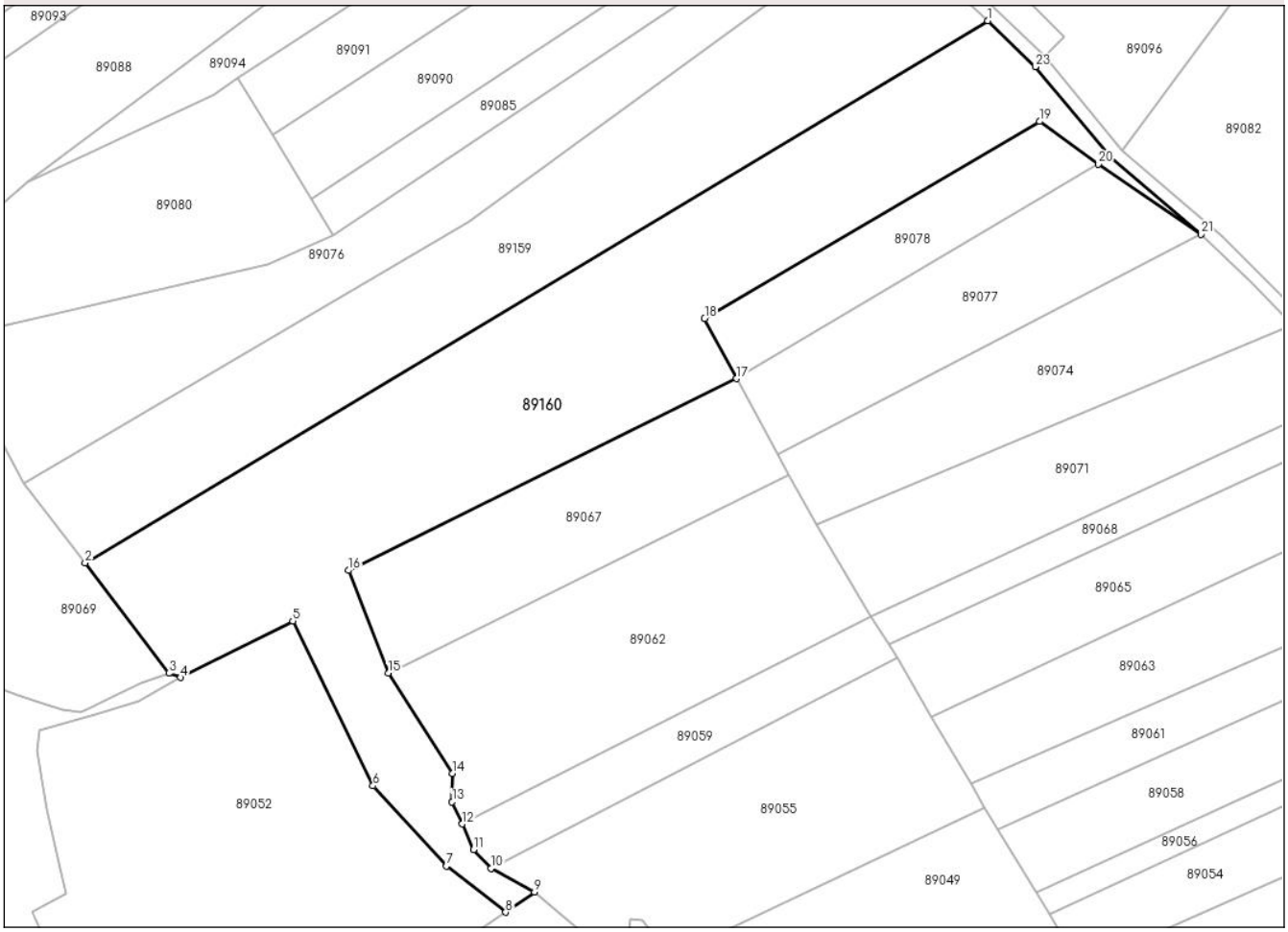

Date referitoare la teren

Crt	Categorie folosință	Intra vilan	Suprafaţa (mp)	Tarla	Parcelă	Nr. topo	Observaţii / Referinţe
1	arabil	NU	21.876	17	2837	-	

Lungime Segmente

1) Valorile lungimilor segmentelor sunt obţinute din proiecţie în plan.

Punct început	X / Y	Punct sfârşit	X / Y	Lungime segment (** (m)
1	491.153,81 515.349,484	2	490.830,156 515.155,233	377.473
3	490.860,269 515.115,739	4	490.864,434 515.114,196	4.442
5	490.904,639 515.134,425	6	490.933,395 515.075,389	65.667
7	490.959,673 515.046,667	8	490.980,99 515.030,143	26.971
9	490.991,307 515.037,436	10	490.975,72 515.045,84	17.708

Punct început	X / Y	Punct sfârşit	X / Y	Lungime segment (** (m)
2	490.830,156 515.155,233	3	490.860,269 515.115,739	49.664
4	490.864,434 515.114,196	5	490.904,639 515.134,425	45.007
6	490.933,395 515.075,389	7	490.959,673 515.046,667	38.929
8	490.980,99 515.030,143	9	490.991,307 515.037,436	12.634
10	490.975,72 515.045,84	11	490.969,51 515.052,613	9.189

Document care conține date cu caracter personal, protejat de prevederile Regulamentului (UE) nr. 679/2016 și Legii 190/2018

Punct început	X / Y	Punct sfârşit	X / Y	Lungime segment (** (m)
11	490.969,51 515.052,613	12	490.965,432 515.061,728	9.986
13	490.961,753 515.069,652	14	490.961,809 515.079,87	10.219
15	490.938,841 515.115,759	16	490.924,63 515.152,576	39.465
17	491.063,781 515.221,242	18	491.052,35 515.242,87	24.462
19	491.172,434 515.313,4	20	491.193,524 515.298,183	26.007
21	491.230,381 515.273,018	22	491.198,156 515.300,215	42.168
23	491.170,896 515.332,952	1	491.153,81 515.349,484	23.775

Punct început	X / Y	Punct sfârşit	X / Y	Lungime segment (** (m)
12	490.965,432 515.061,728	13	490.961,753 515.069,652	8.736
14	490.961,809 515.079,87	15	490.938,841 515.115,759	42.609
16	490.924,63 515.152,576	17	491.063,781 515.221,242	155.171
18	491.052,35 515.242,87	19	491.172,434 515.313,4	139.265
20	491.193,524 515.298,183	21	491.230,381 515.273,018	44.629
22	491.198,156 515.300,215	23	491.170,896 515.332,952	42.6

** Lungimile segmentelor sunt determinate în planul de proiecţie Stereo 70 şi sunt rotunjite la 1 milimetru.
*** Distanţa dintre puncte este formată din segmente cumulate ce sunt mai mici decât valoarea 1 milimetru.

Document care conține date cu caracter personal, protejat de prevederile Regulamentului (UE) nr. 679/2016 și Legii 190/2018