DATE DESPRE IMOBILUL NR. 8001

Oficiul de Cadastru şi Publicitate Imobiliară MUREȘ
Biroul de Cadastru şi Publicitate Imobiliară Sighișoara

A. Partea I. Descrierea imobilului

TEREN Extravilan

Adresa: Jud. Mureș

Nr. Crt	Nr cadastral Nr. topografic	Suprafaţa* (mp)	Observaţii / Referinţe
A1		3.900	Sector cadastral:8 Teren neimprejmuit; DIFERENTA DE SUPRAFATA SE AFLA IN ID 55059, SECTOR CADASTRAL 55

B. Partea II. Proprietari şi acte

Inscrieri privitoare la dreptul de proprietate şi alte drepturi reale		Referinţe
/		
Act Administrativ nr. 8274, din 12/07/1995 emis de CJPSDPAT MURES (titlu de proprietate);		
B1	Intabulare, drept de PROPRIETATE, dobandit prin Reconstituire, cota actuala 1/1	A1
	1) **BISERICA EVANGHELICA**, CIF:18094890	

C. Partea III. SARCINI .

Inscrieri privind dezmembramintele dreptului de proprietate, drepturi reale de garanţie şi sarcini	Referinţe
NU SUNT	

Document care conține date cu caracter personal, protejat de prevederile Regulamentului (UE) nr. 679/2016 și Legii 190/2018

Anexa Nr. 1 La Partea I

Teren

Nr cadastral	Suprafaţa (mp)*	Observaţii / Referinţe
	3.900	DIFERENTA DE SUPRAFATA SE AFLA IN ID 55059, SECTOR CADASTRAL 55

* Suprafaţa este determinată in planul de proiecţie Stereo 70.

DETALII LINIARE IMOBIL

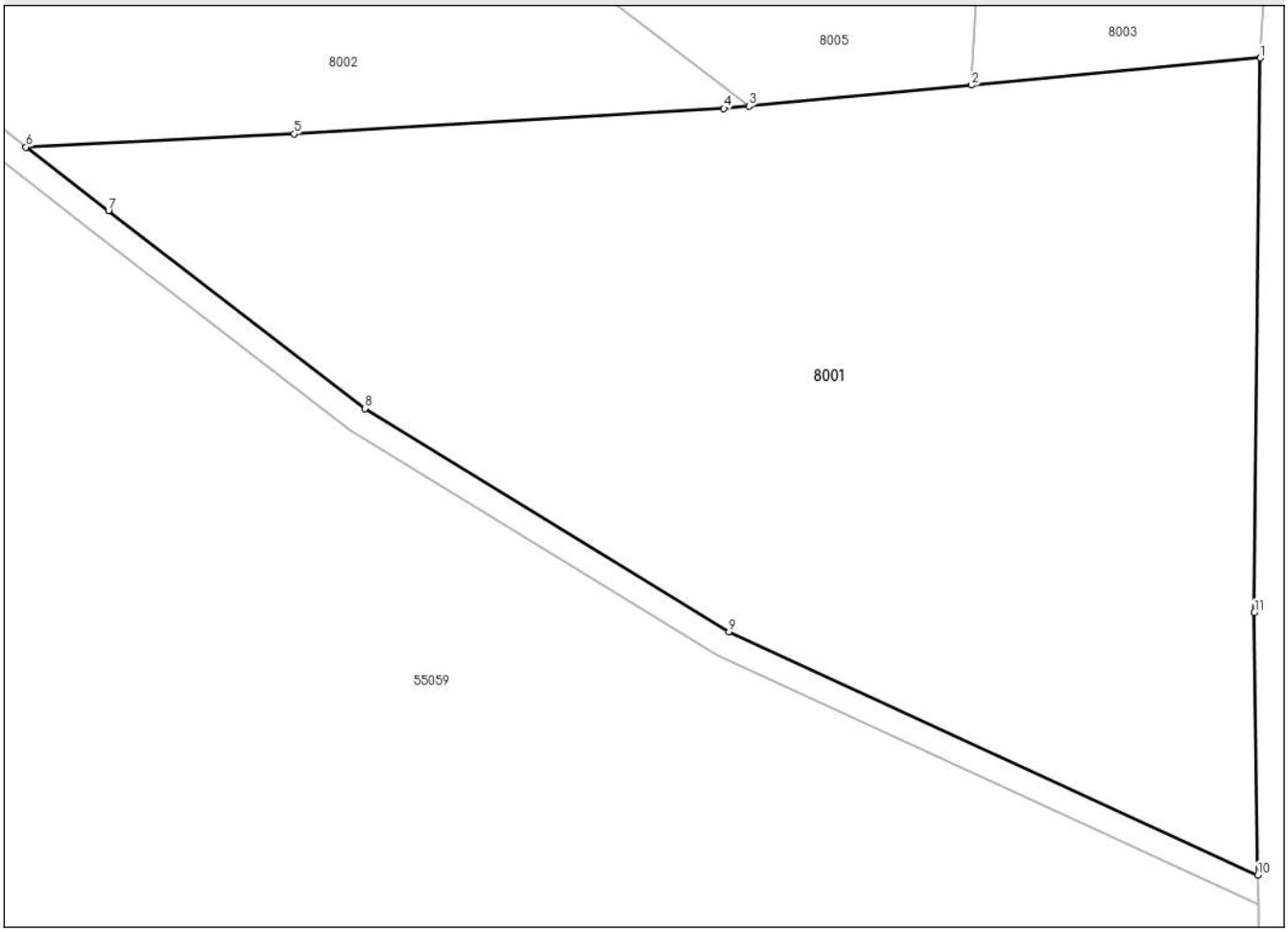

Date referitoare la teren

Crt	Categorie folosință	Intra vilan	Suprafaţa (mp)	Tarla	Parcelă	Nr. topo	Observaţii / Referinţe
1	faneata	NU	3.900	3	465	-	

Lungime Segmente
1) Valorile lungimilor segmentelor sunt obţinute din proiecţie în plan.

Punct început	X / Y	Punct sfârşit	X / Y	Lungime segment (** (m)
1	482.874,819 518.211,806	2	482.850,438 518.209,512	24.489
2	482.850,438 518.209,512	3	482.831,613 518.207,74	18.908
3	482.831,613 518.207,74	4	482.829,502 518.207,542	2.12
4	482.829,502 518.207,542	5	482.793,177 518.205,387	36.39
5	482.793,177 518.205,387	6	482.770,523 518.204,28	22.68

Document care conține date cu caracter personal, protejat de prevederile Regulamentului (UE) nr. 679/2016 și Legii 190/2018

Punct început	X / Y	Punct sfârşit	X / Y	Lungime segment (** (m)
6	482.770,523 518.204,28	7	482.777,502 518.198,908	8.807
7	482.777,502 518.198,908	8	482.799,182 518.182,219	27.359
8	482.799,182 518.182,219	9	482.829,925 518.163,365	36.064
9	482.829,925 518.163,365	10	482.874,619 518.142,841	49.182
10	482.874,619 518.142,841	11	482.874,302 518.164,966	22.127
11	482.874,302 518.164,966	1	482.874,819 518.211,806	46.843

** Lungimile segmentelor sunt determinate în planul de proiecţie Stereo 70 şi sunt rotunjite la 1 milimetru.
*** Distanţa dintre puncte este formată din segmente cumulate ce sunt mai mici decât valoarea 1 milimetru.

Document care conține date cu caracter personal, protejat de prevederile Regulamentului (UE) nr. 679/2016 și Legii 190/2018

DATE DESPRE IMOBILUL NR. 8002

Oficiul de Cadastru şi Publicitate Imobiliară MUREȘ
Biroul de Cadastru şi Publicitate Imobiliară Sighișoara

A. Partea I. Descrierea imobilului

TEREN Extravilan

Adresa: Jud. Mureș

Nr. Crt	Nr cadastral Nr. topografic	Suprafaţa* (mp)	Observaţii / Referinţe
A1	50850	7.000	Sector cadastral:8 Teren neimprejmuit;

B. Partea II. Proprietari şi acte

Inscrieri privitoare la dreptul de proprietate şi alte drepturi reale		Referinţe
16847 / 31/10/2013		
Act Notarial nr. 1604, din 28/10/2013 emis de URIAN MARILENA;		
B3	Intabulare, drept de PROPRIETATE, dobandit prin Conventie, cota actuala 1/1	A1
	1) **MANTA MARIAN**, si sotia 2) **MANTA ALINA**	
	OBSERVATII: (bun comun)	

C. Partea III. SARCINI .

Inscrieri privind dezmembramintele dreptului de proprietate, drepturi reale de garanţie şi sarcini	Referinţe
NU SUNT	

Anexa Nr. 1 La Partea I

Teren

Nr cadastral	Suprafaţa (mp)*	Observaţii / Referinţe
50850	7.000	

* Suprafaţa este determinată in planul de proiecţie Stereo 70.

DETALII LINIARE IMOBIL

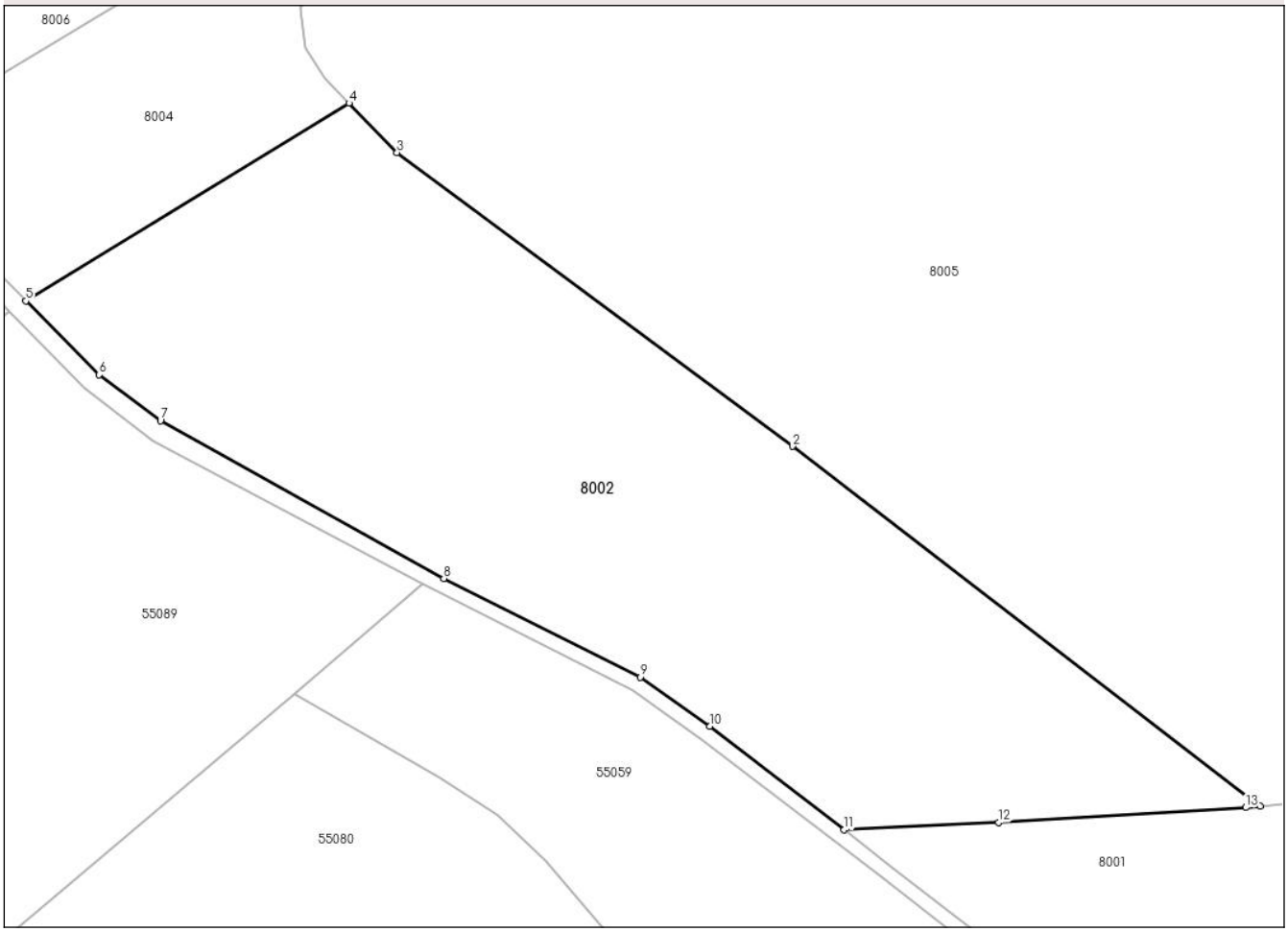

Date referitoare la teren

Crt	Categorie folosință	Intra vilan	Suprafaţa (mp)	Tarla	Parcelă	Nr. topo	Observaţii / Referinţe
1	faneata	NU	7.000	3	463/1	-	

Lungime Segmente
1) Valorile lungimilor segmentelor sunt obţinute din proiecţie în plan.

Punct început	X / Y	Punct sfârşit	X / Y	Lungime segment (** (m)
1	482.831,613 518.207,74	2	482.762,936 518.260,506	86.607
2	482.762,936 518.260,506	3	482.704,901 518.303,574	72.27
3	482.704,901 518.303,574	4	482.697,835 518.310,834	10.131
4	482.697,835 518.310,834	5	482.650,417 518.281,822	55.589
5	482.650,417 518.281,822	6	482.661,193 518.271,002	15.271

Document care conține date cu caracter personal, protejat de prevederile Regulamentului (UE) nr. 679/2016 și Legii 190/2018

Punct început	X / Y	Punct sfârşit	X / Y	Lungime segment (** (m)
6	482.661,193 518.271,002	7	482.670,177 518.264,266	11.228
7	482.670,177 518.264,266	8	482.711,774 518.241,134	47.597
8	482.711,774 518.241,134	9	482.740,58 518.226,656	32.239
9	482.740,58 518.226,656	10	482.750,792 518.219,472	12.486
10	482.750,792 518.219,472	11	482.770,523 518.204,28	24.902
11	482.770,523 518.204,28	12	482.793,177 518.205,387	22.68
12	482.793,177 518.205,387	13	482.829,502 518.207,542	36.39
13	482.829,502 518.207,542	1	482.831,613 518.207,74	2.12

** Lungimile segmentelor sunt determinate în planul de proiecţie Stereo 70 şi sunt rotunjite la 1 milimetru.
*** Distanţa dintre puncte este formată din segmente cumulate ce sunt mai mici decât valoarea 1 milimetru.

Document care conține date cu caracter personal, protejat de prevederile Regulamentului (UE) nr. 679/2016 și Legii 190/2018

DATE DESPRE IMOBILUL NR. 8003

Oficiul de Cadastru şi Publicitate Imobiliară MUREȘ
Biroul de Cadastru şi Publicitate Imobiliară Sighișoara

A. Partea I. Descrierea imobilului

TEREN Extravilan

Adresa: Jud. Mureș, Loc. Saes, extravilan.

Nr. Crt	Nr cadastral Nr. topografic	Suprafaţa* (mp)	Observaţii / Referinţe
A1	52724	4.494	Sector cadastral:8 Teren neimprejmuit;

B. Partea II. Proprietari şi acte

Inscrieri privitoare la dreptul de proprietate şi alte drepturi reale		Referinţe
5809 / 15/03/2021		
Act Notarial nr. 5, din 14/02/2020 emis de Melinte Una-Livia-Manuela;		
B6	Se noteaza respingererea cererii nr. 5809/13.03.2021, deoarece este lipsita de obiect	A1
20568 / 22/09/2021		
Act Notarial nr. 1189, din 21/09/2021 emis de Melinte Oana;		
B7	Intabulare, drept de PROPRIETATE, dobandit prin Conventie, cota actuala 1/1	A1
	1) **MANTA ALINA**, casatorita cu 2) **MANTA MARIAN**, bun comun	

C. Partea III. SARCINI .

Inscrieri privind dezmembramintele dreptului de proprietate, drepturi reale de garanţie şi sarcini	Referinţe
NU SUNT	

Anexa Nr. 1 La Partea I

Teren

Nr cadastral	Suprafaţa (mp)*	Observaţii / Referinţe
52724	4.494	

* Suprafaţa este determinată in planul de proiecţie Stereo 70.

DETALII LINIARE IMOBIL

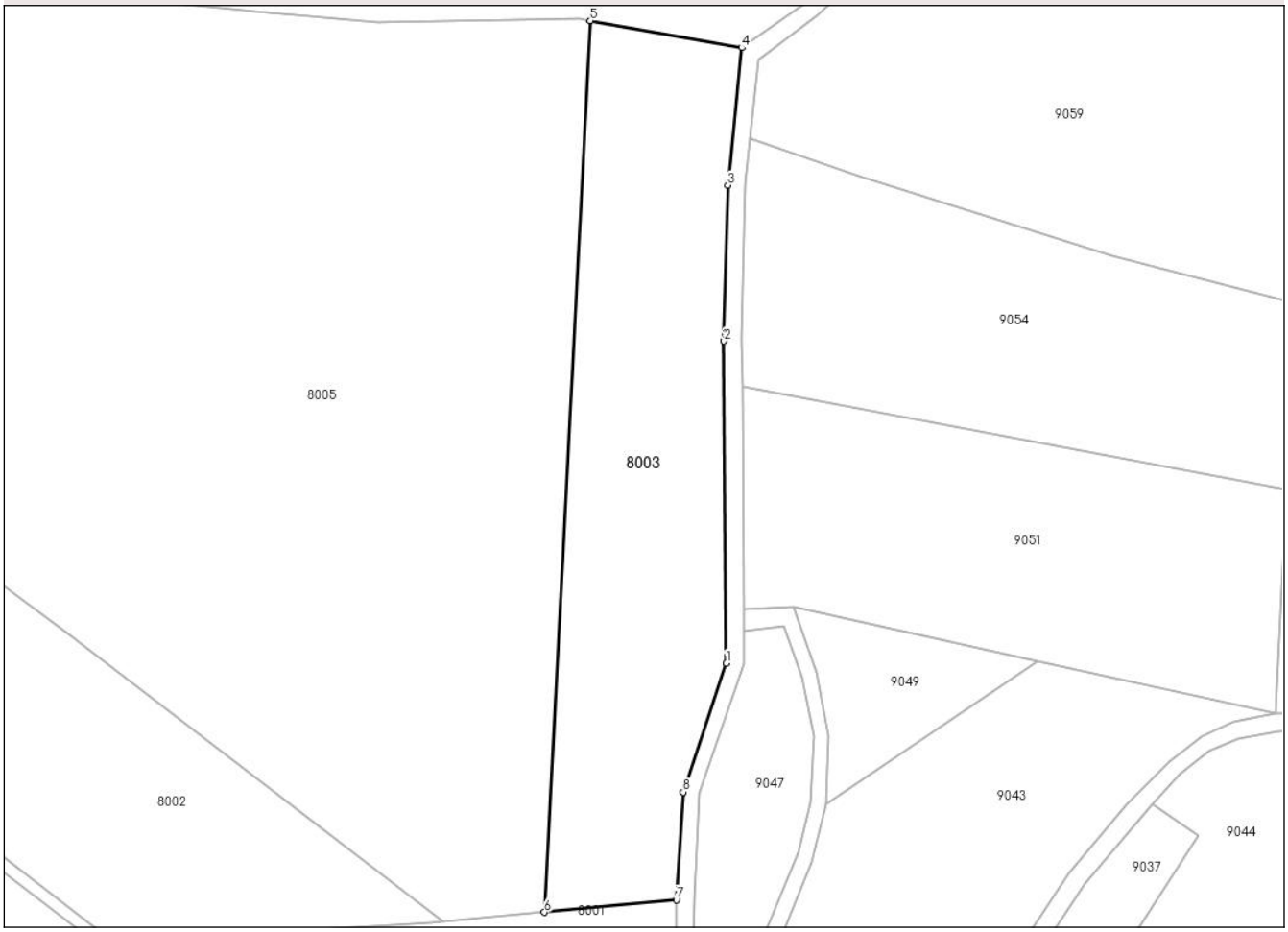

Date referitoare la teren

Crt	Categorie folosință	Intra vilan	Suprafaţa (mp)	Tarla	Parcelă	Nr. topo	Observaţii / Referinţe
1	arabil	NU	4.494	3	461/1	-	Imobil inregistrat in planul cadastral fara localizare certa datorita lipsei planului parcelar

Lungime Segmente

1) Valorile lungimilor segmentelor sunt obţinute din proiecţie în plan.

Punct început	X / Y	Punct sfârşit	X / Y	Lungime segment (** (m)
1	482.884,08 518.255,487	2	482.883,632 518.314,987	59.501
2	482.883,632 518.314,987	3	482.884,333 518.343,773	28.794
3	482.884,333 518.343,773	4	482.886,896 518.369,148	25.505
4	482.886,896 518.369,148	5	482.858,885 518.374,135	28.452
5	482.858,885 518.374,135	6	482.850,438 518.209,512	164.84

Document care conține date cu caracter personal, protejat de prevederile Regulamentului (UE) nr. 679/2016 și Legii 190/2018

Punct început	X / Y	Punct sfârşit	X / Y	Lungime segment (** (m)
6	482.850,438 518.209,512	7	482.874,819 518.211,806	24.489
7	482.874,819 518.211,806	8	482.876,086 518.231,709	19.943
8	482.876,086 518.231,709	1	482.884,08 518.255,487	25.086

** Lungimile segmentelor sunt determinate în planul de proiecţie Stereo 70 şi sunt rotunjite la 1 milimetru.
*** Distanţa dintre puncte este formată din segmente cumulate ce sunt mai mici decât valoarea 1 milimetru.

Document care conține date cu caracter personal, protejat de prevederile Regulamentului (UE) nr. 679/2016 și Legii 190/2018

DATE DESPRE IMOBILUL NR. 8004

Oficiul de Cadastru şi Publicitate Imobiliară MUREȘ
Biroul de Cadastru şi Publicitate Imobiliară Sighișoara

A. Partea I. Descrierea imobilului

TEREN Extravilan

Adresa: Jud. Mureș

Nr. Crt	Nr cadastral Nr. topografic	Suprafaţa* (mp)	Observaţii / Referinţe
A1		1.800	Sector cadastral:8 Teren neimprejmuit;

B. Partea II. Proprietari şi acte

Inscrieri privitoare la dreptul de proprietate şi alte drepturi reale		Referinţe
/		
Act Administrativ nr. 8292, din 07/09/1995 emis de CJPSDPAT MURES;		
B1	Intabulare, drept de PROPRIETATE, dobandit prin Reconstituire, cota actuala 1/1	A1
	1) **DOBRE I VALERIA**	

C. Partea III. SARCINI .

Inscrieri privind dezmembramintele dreptului de proprietate, drepturi reale de garanţie şi sarcini	Referinţe
NU SUNT	

Anexa Nr. 1 La Partea I

Teren

Nr cadastral	Suprafaţa (mp)*	Observaţii / Referinţe
	1.800	

* Suprafaţa este determinată in planul de proiecţie Stereo 70.

DETALII LINIARE IMOBIL

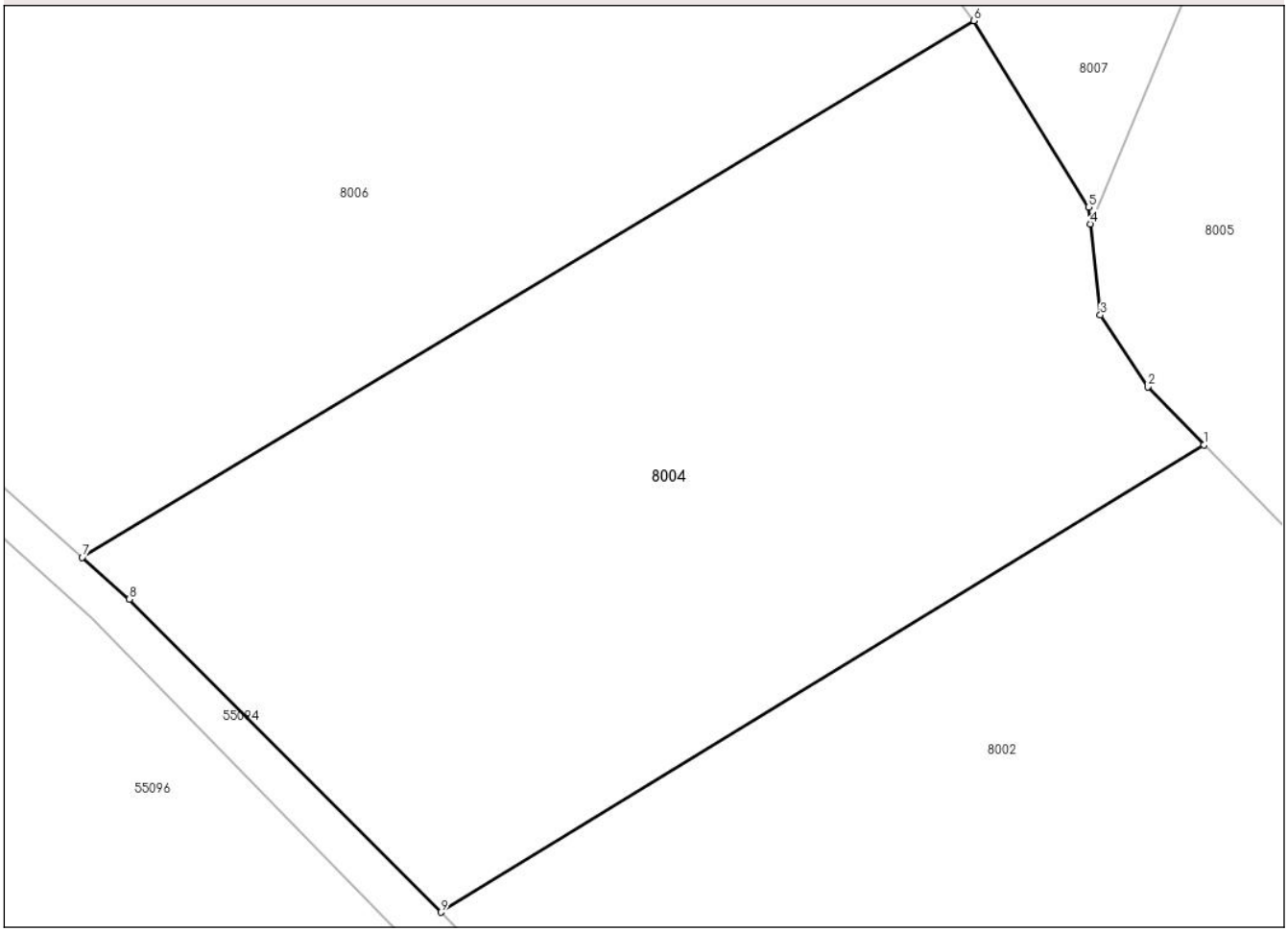

Date referitoare la teren

Crt	Categorie folosință	Intra vilan	Suprafaţa (mp)	Tarla	Parcelă	Nr. topo	Observaţii / Referinţe
1	faneata	NU	1.800	3	463/2	-	

Lungime Segmente
1) Valorile lungimilor segmentelor sunt obţinute din proiecţie în plan.

Punct început	X / Y	Punct sfârşit	X / Y	Lungime segment (** (m)
1	482.697,835 518.310,834	2	482.694,337 518.314,429	5.016
2	482.694,337 518.314,429	3	482.691,4 518.318,895	5.345
3	482.691,4 518.318,895	4	482.690,777 518.324,552	5.692
4	482.690,777 518.324,552	5	482.690,664 518.325,585	1.039
5	482.690,664 518.325,585	6	482.683,537 518.337,166	13.598

Document care conține date cu caracter personal, protejat de prevederile Regulamentului (UE) nr. 679/2016 și Legii 190/2018

Punct început	X / Y	Punct sfârşit	X / Y	Lungime segment (** (m)
6	482.683,537 518.337,166	7	482.628,121 518.303,847	64.661
7	482.628,121 518.303,847	8	482.631,056 518.301,263	3.911
8	482.631,056 518.301,263	9	482.650,417 518.281,822	27.437
9	482.650,417 518.281,822	1	482.697,835 518.310,834	55.589

** Lungimile segmentelor sunt determinate în planul de proiecţie Stereo 70 şi sunt rotunjite la 1 milimetru.
*** Distanţa dintre puncte este formată din segmente cumulate ce sunt mai mici decât valoarea 1 milimetru.

Document care conține date cu caracter personal, protejat de prevederile Regulamentului (UE) nr. 679/2016 și Legii 190/2018

DATE DESPRE IMOBILUL NR. 8005

Oficiul de Cadastru şi Publicitate Imobiliară MUREȘ
Biroul de Cadastru şi Publicitate Imobiliară Sighișoara

A. Partea I. Descrierea imobilului

TEREN Extravilan

Adresa: Jud. Mureș

Nr. Crt	Nr cadastral Nr. topografic	Suprafaţa* (mp)	Observaţii / Referinţe
A1		20.000	Sector cadastral:8 Teren neimprejmuit;

B. Partea II. Proprietari şi acte

Inscrieri privitoare la dreptul de proprietate şi alte drepturi reale		Referinţe
/		
Act Normativ nr. 7, din 13/03/1996 emis de PARLAMENTUL ROMANIEI;		
B1	Inscrierea posesiei, drept de PROPRIETATE, dobandit prin Constituire, cota actuala 1/1	A1
	1) **NEIDENTIFICAT NEIDENTIFICAT**	
B2	SE NOTEAZA MENTIUNEA PROPRIETAR NEIDENTIFICAT, REZERVA COMISIEI LOCALE DE FOND FUNCIAR	A1

C. Partea III. SARCINI .

Inscrieri privind dezmembramintele dreptului de proprietate, drepturi reale de garanţie şi sarcini	Referinţe
NU SUNT	

Document care conține date cu caracter personal, protejat de prevederile Regulamentului (UE) nr. 679/2016 și Legii 190/2018

Anexa Nr. 1 La Partea I

Teren

Nr cadastral	Suprafaţa (mp)*	Observaţii / Referinţe
	20.000	

* Suprafaţa este determinată in planul de proiecţie Stereo 70.

DETALII LINIARE IMOBIL

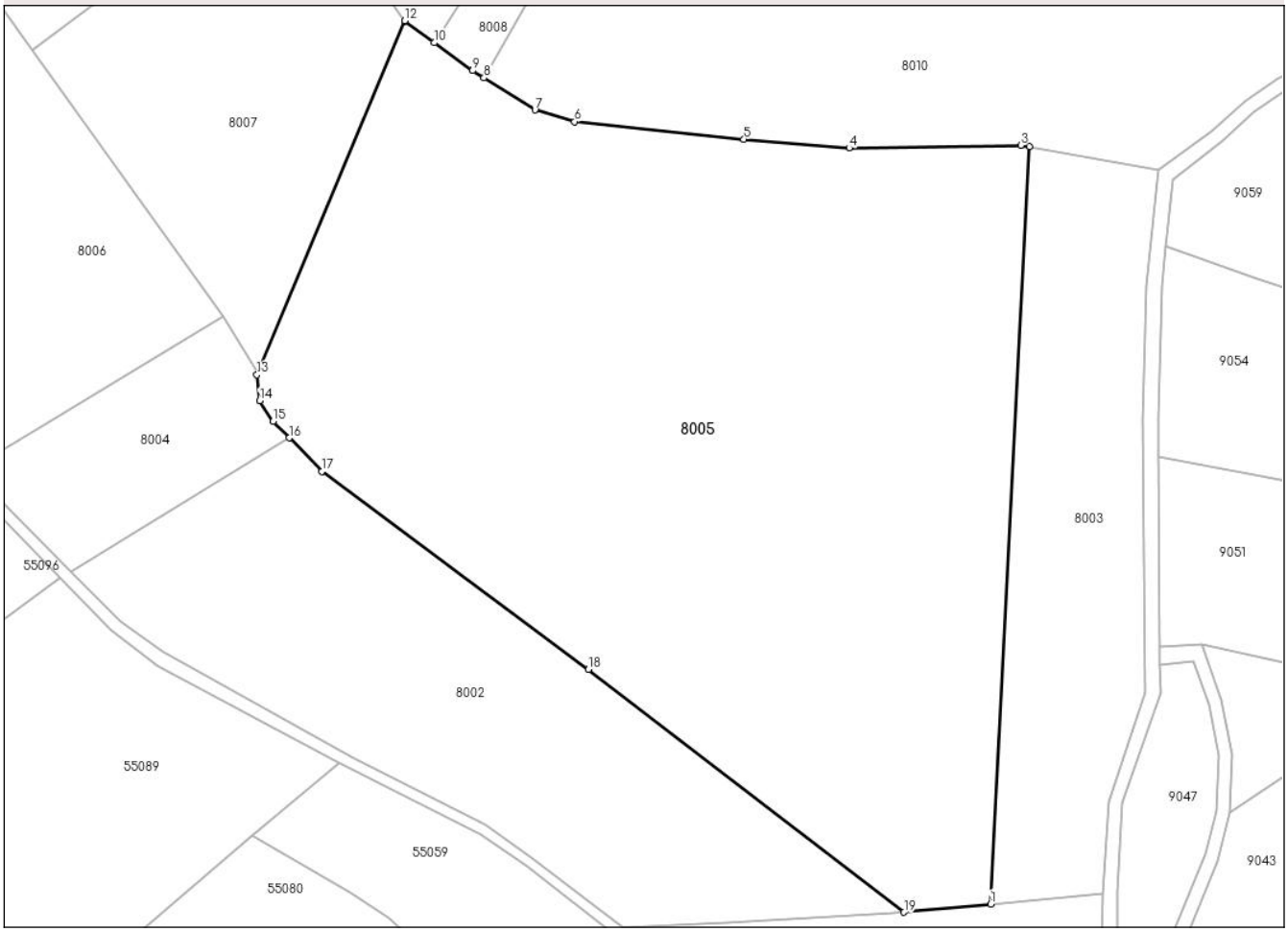

Date referitoare la teren

Crt	Categorie folosință	Intra vilan	Suprafaţa (mp)	Tarla	Parcelă	Nr. topo	Observaţii / Referinţe
1	arabil	NU	20.000	3	461	-	

Lungime Segmente
1) Valorile lungimilor segmentelor sunt obţinute din proiecţie în plan.

Punct început	X / Y	Punct sfârşit	X / Y	Lungime segment (** (m)
1	482.850,438 518.209,512	2	482.858,885 518.374,135	164.84
2	482.858,885 518.374,135	3	482.857,051 518.374,461	1.863
3	482.857,051 518.374,461	4	482.819,703 518.373,845	37.353
4	482.819,703 518.373,845	5	482.796,769 518.375,775	23.015
5	482.796,769 518.375,775	6	482.759,953 518.379,588	37.013

Document care conține date cu caracter personal, protejat de prevederile Regulamentului (UE) nr. 679/2016 și Legii 190/2018

Punct început	X / Y	Punct sfârşit	X / Y	Lungime segment (** (m)
6	482.759,953 518.379,588	7	482.751,32 518.382,116	8.995
7	482.751,32 518.382,116	8	482.740,187 518.389,085	13.134
8	482.740,187 518.389,085	9	482.737,685 518.390,652	2.952
9	482.737,685 518.390,652	10	482.729,364 518.396,73	10.304
10	482.729,364 518.396,73	11	482.723,02 518.401,365	7.857
11	482.723,02 518.401,365	12	482.722,911 518.401,523	0.192
12	482.722,911 518.401,523	13	482.690,777 518.324,552	83.409
13	482.690,777 518.324,552	14	482.691,4 518.318,895	5.692
14	482.691,4 518.318,895	15	482.694,337 518.314,429	5.345
15	482.694,337 518.314,429	16	482.697,835 518.310,834	5.016
16	482.697,835 518.310,834	17	482.704,901 518.303,574	10.131
17	482.704,901 518.303,574	18	482.762,936 518.260,506	72.27
18	482.762,936 518.260,506	19	482.831,613 518.207,74	86.607
19	482.831,613 518.207,74	1	482.850,438 518.209,512	18.908

** Lungimile segmentelor sunt determinate în planul de proiecţie Stereo 70 şi sunt rotunjite la 1 milimetru.
*** Distanţa dintre puncte este formată din segmente cumulate ce sunt mai mici decât valoarea 1 milimetru.

Document care conține date cu caracter personal, protejat de prevederile Regulamentului (UE) nr. 679/2016 și Legii 190/2018

DATE DESPRE IMOBILUL NR. 8006

Oficiul de Cadastru şi Publicitate Imobiliară MUREȘ
Biroul de Cadastru şi Publicitate Imobiliară Sighișoara

A. Partea I. Descrierea imobilului

TEREN Extravilan

Adresa: Jud. Mureș

Nr. Crt	Nr cadastral Nr. topografic	Suprafaţa* (mp)	Observaţii / Referinţe
A1		11.700	Sector cadastral:8 Teren neimprejmuit;

B. Partea II. Proprietari şi acte

Inscrieri privitoare la dreptul de proprietate şi alte drepturi reale		Referinţe
/		
Act Administrativ nr. 153085, din 04/12/2006 emis de CJPSDPAT MURES;		
B1	Intabulare, drept de PROPRIETATE, dobandit prin Reconstituire, cota actuala 1/1	A1
	1) **VOINA I ELISABETA** 2) **BONTEA A VICTORIA** 3) **DOBRE A VALERIA** 4) **MIHAI A EUGENIA** 5) **PETRUS A LUCIA** 6) **URDEA Z RADU-ZAHARIE** 7) **DREBOT A LUCIA-IULIANA**	

C. Partea III. SARCINI .

Inscrieri privind dezmembramintele dreptului de proprietate, drepturi reale de garanţie şi sarcini	Referinţe
NU SUNT	

Document care conține date cu caracter personal, protejat de prevederile Regulamentului (UE) nr. 679/2016 și Legii 190/2018

Anexa Nr. 1 La Partea I

Teren

Nr cadastral	Suprafaţa (mp)*	Observaţii / Referinţe
	11.700	

* Suprafaţa este determinată in planul de proiecţie Stereo 70.

DETALII LINIARE IMOBIL

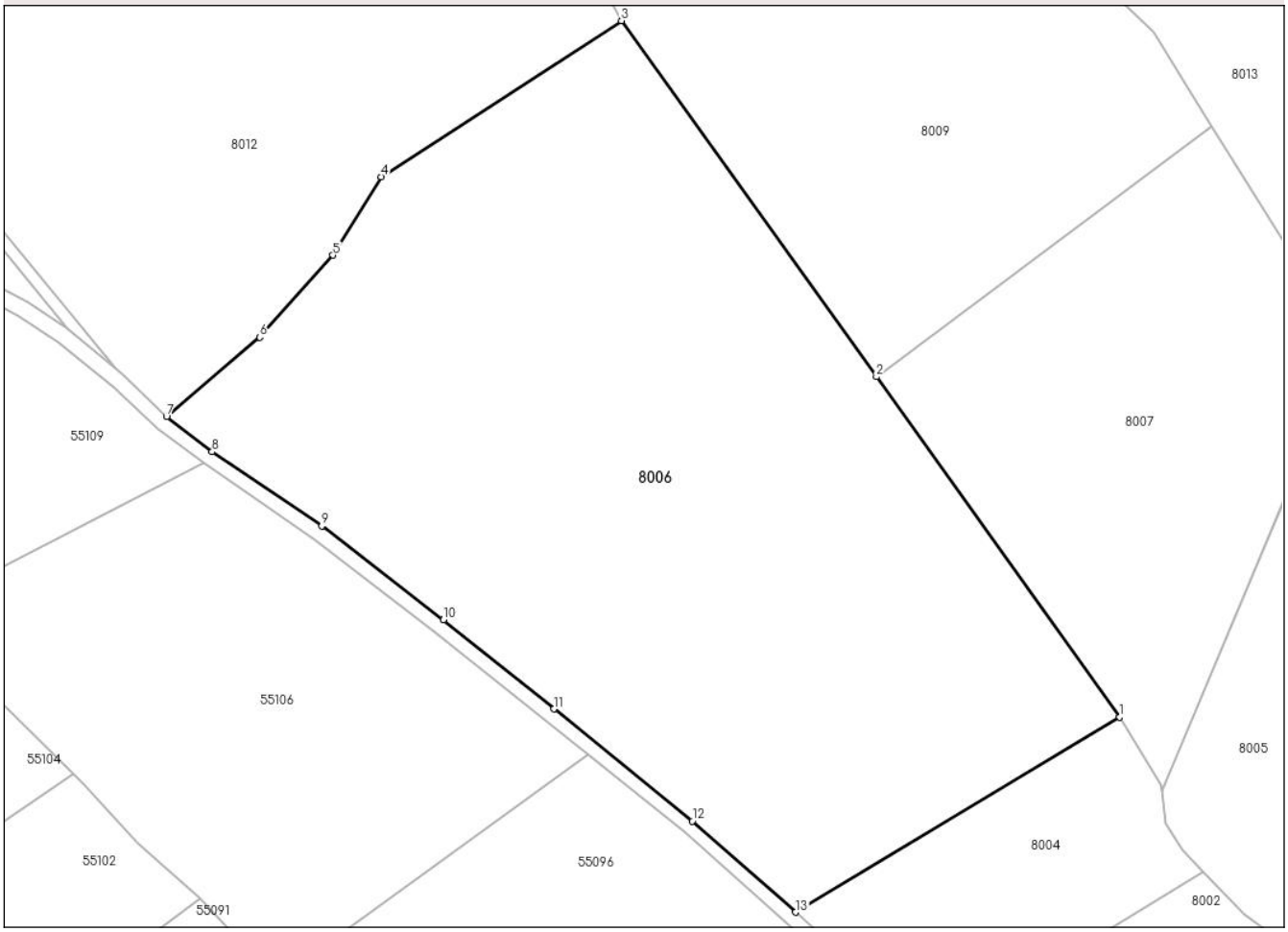

Date referitoare la teren

Crt	Categorie folosință	Intra vilan	Suprafaţa (mp)	Tarla	Parcelă	Nr. topo	Observaţii / Referinţe
1	faneata	NU	11.700	3	463/4	-	

Lungime Segmente
1) Valorile lungimilor segmentelor sunt obţinute din proiecţie în plan.

Punct început	X / Y	Punct sfârşit	X / Y	Lungime segment (** (m)
1	482.683,537 518.337,166	2	482.641,948 518.395,219	71.414
2	482.641,948 518.395,219	3	482.598,411 518.455,99	74.757
3	482.598,411 518.455,99	4	482.557,361 518.429,367	48.927
4	482.557,361 518.429,367	5	482.549,074 518.415,973	15.751
5	482.549,074 518.415,973	6	482.536,597 518.401,964	18.759

Document care conține date cu caracter personal, protejat de prevederile Regulamentului (UE) nr. 679/2016 și Legii 190/2018

Punct început	X / Y	Punct sfârşit	X / Y	Lungime segment (** (m)
6	482.536,597 518.401,964	7	482.520,663 518.388,394	20.93
7	482.520,663 518.388,394	8	482.528,468 518.382,424	9.826
8	482.528,468 518.382,424	9	482.547,192 518.369,749	22.611
9	482.547,192 518.369,749	10	482.567,98 518.353,75	26.231
10	482.567,98 518.353,75	11	482.586,878 518.338,517	24.273
11	482.586,878 518.338,517	12	482.610,49 518.319,371	30.4
12	482.610,49 518.319,371	13	482.628,121 518.303,847	23.491
13	482.628,121 518.303,847	1	482.683,537 518.337,166	64.661

** Lungimile segmentelor sunt determinate în planul de proiecţie Stereo 70 şi sunt rotunjite la 1 milimetru.
*** Distanţa dintre puncte este formată din segmente cumulate ce sunt mai mici decât valoarea 1 milimetru.

Document care conține date cu caracter personal, protejat de prevederile Regulamentului (UE) nr. 679/2016 și Legii 190/2018

DATE DESPRE IMOBILUL NR. 8007

Oficiul de Cadastru şi Publicitate Imobiliară MUREȘ
Biroul de Cadastru şi Publicitate Imobiliară Sighișoara

A. Partea I. Descrierea imobilului

TEREN Extravilan

Adresa: Jud. Mureș

Nr. Crt	Nr cadastral Nr. topografic	Suprafaţa* (mp)	Observaţii / Referinţe
A1		4.500	Sector cadastral:8 Teren neimprejmuit;

B. Partea II. Proprietari şi acte

Inscrieri privitoare la dreptul de proprietate şi alte drepturi reale		Referinţe
/		
Act Administrativ nr. 8292, din 07/09/1995 emis de CJPSDPAT MURES;		
B1	Intabulare, drept de PROPRIETATE, dobandit prin Reconstituire, cota actuala 1/1	A1
	1) **DOBRE I VALERIA**	

C. Partea III. SARCINI .

Inscrieri privind dezmembramintele dreptului de proprietate, drepturi reale de garanţie şi sarcini	Referinţe
NU SUNT	

Anexa Nr. 1 La Partea I

Teren

Nr cadastral	Suprafaţa (mp)*	Observaţii / Referinţe
	4.500	

* Suprafaţa este determinată in planul de proiecţie Stereo 70.

DETALII LINIARE IMOBIL

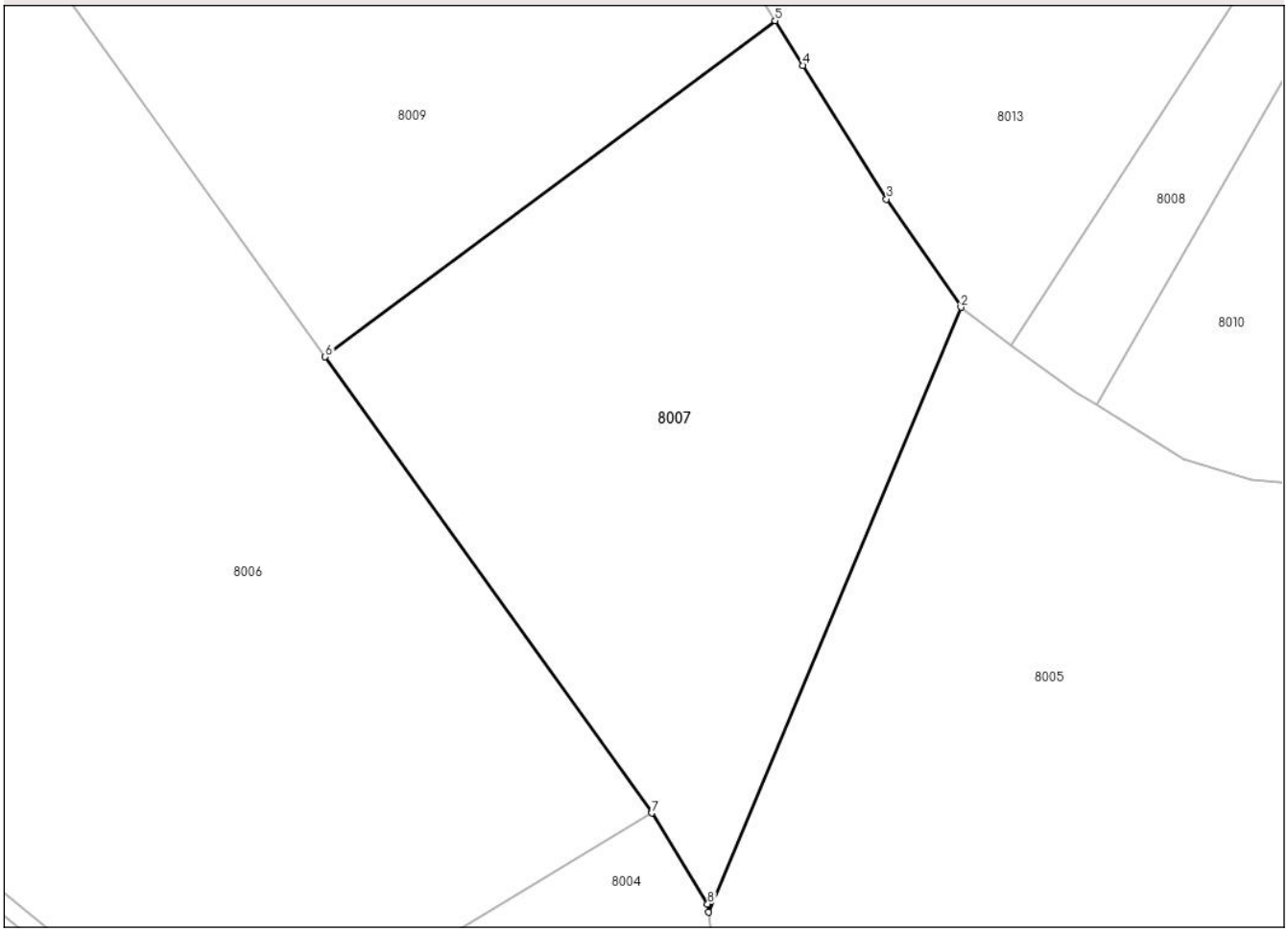

Date referitoare la teren

Crt	Categorie folosință	Intra vilan	Suprafaţa (mp)	Tarla	Parcelă	Nr. topo	Observaţii / Referinţe
1	arabil	NU	4.500	3	461/5	-	

Lungime Segmente
1) Valorile lungimilor segmentelor sunt obţinute din proiecţie în plan.

Punct început	X / Y	Punct sfârşit	X / Y	Lungime segment (** (m)
1	482.690,777 518.324,552	2	482.722,911 518.401,523	83.409
2	482.722,911 518.401,523	3	482.713,44 518.415,284	16.706
3	482.713,44 518.415,284	4	482.702,812 518.432,291	20.054
4	482.702,812 518.432,291	5	482.699,256 518.437,982	6.711
5	482.699,256 518.437,982	6	482.641,948 518.395,219	71.504

Document care conține date cu caracter personal, protejat de prevederile Regulamentului (UE) nr. 679/2016 și Legii 190/2018

Punct început	X / Y	Punct sfârşit	X / Y	Lungime segment (** (m)
6	482.641,948 518.395,219	7	482.683,537 518.337,166	71.414
7	482.683,537 518.337,166	8	482.690,664 518.325,585	13.598
8	482.690,664 518.325,585	1	482.690,777 518.324,552	1.039

** Lungimile segmentelor sunt determinate în planul de proiecţie Stereo 70 şi sunt rotunjite la 1 milimetru.
*** Distanţa dintre puncte este formată din segmente cumulate ce sunt mai mici decât valoarea 1 milimetru.

Document care conține date cu caracter personal, protejat de prevederile Regulamentului (UE) nr. 679/2016 și Legii 190/2018

DATE DESPRE IMOBILUL NR. 8008

Oficiul de Cadastru şi Publicitate Imobiliară MUREȘ
Biroul de Cadastru şi Publicitate Imobiliară Sighișoara

A. Partea I. Descrierea imobilului

TEREN Extravilan

Adresa: Jud. Mureș

Nr. Crt	Nr cadastral Nr. topografic	Suprafaţa* (mp)	Observaţii / Referinţe
A1		Din acte: 804 Masurata: 803	Sector cadastral:8 Teren neimprejmuit;

B. Partea II. Proprietari şi acte

Inscrieri privitoare la dreptul de proprietate şi alte drepturi reale		Referinţe
/		
Act Normativ nr. 7, din 13/03/1996 emis de PARLAMENTUL ROMANIEI;		
B1	Inscrierea posesiei, drept de PROPRIETATE, dobandit prin Constituire, cota actuala 1/1	A1
	1) **NEIDENTIFICAT NEIDENTIFICAT**	
B2	SE NOTEAZA MENTIUNEA PROPRIETAR NEIDENTIFICAT, REZERVA COMISIEI LOCALE DE FOND FUNCIAR	A1

C. Partea III. SARCINI .

Inscrieri privind dezmembramintele dreptului de proprietate, drepturi reale de garanţie şi sarcini	Referinţe
NU SUNT	

Document care conține date cu caracter personal, protejat de prevederile Regulamentului (UE) nr. 679/2016 și Legii 190/2018

Anexa Nr. 1 La Partea I

Teren

Nr cadastral	Suprafaţa (mp)*	Observaţii / Referinţe
	Din acte: 804 Masurata: 803	

* Suprafaţa este determinată in planul de proiecţie Stereo 70.

DETALII LINIARE IMOBIL

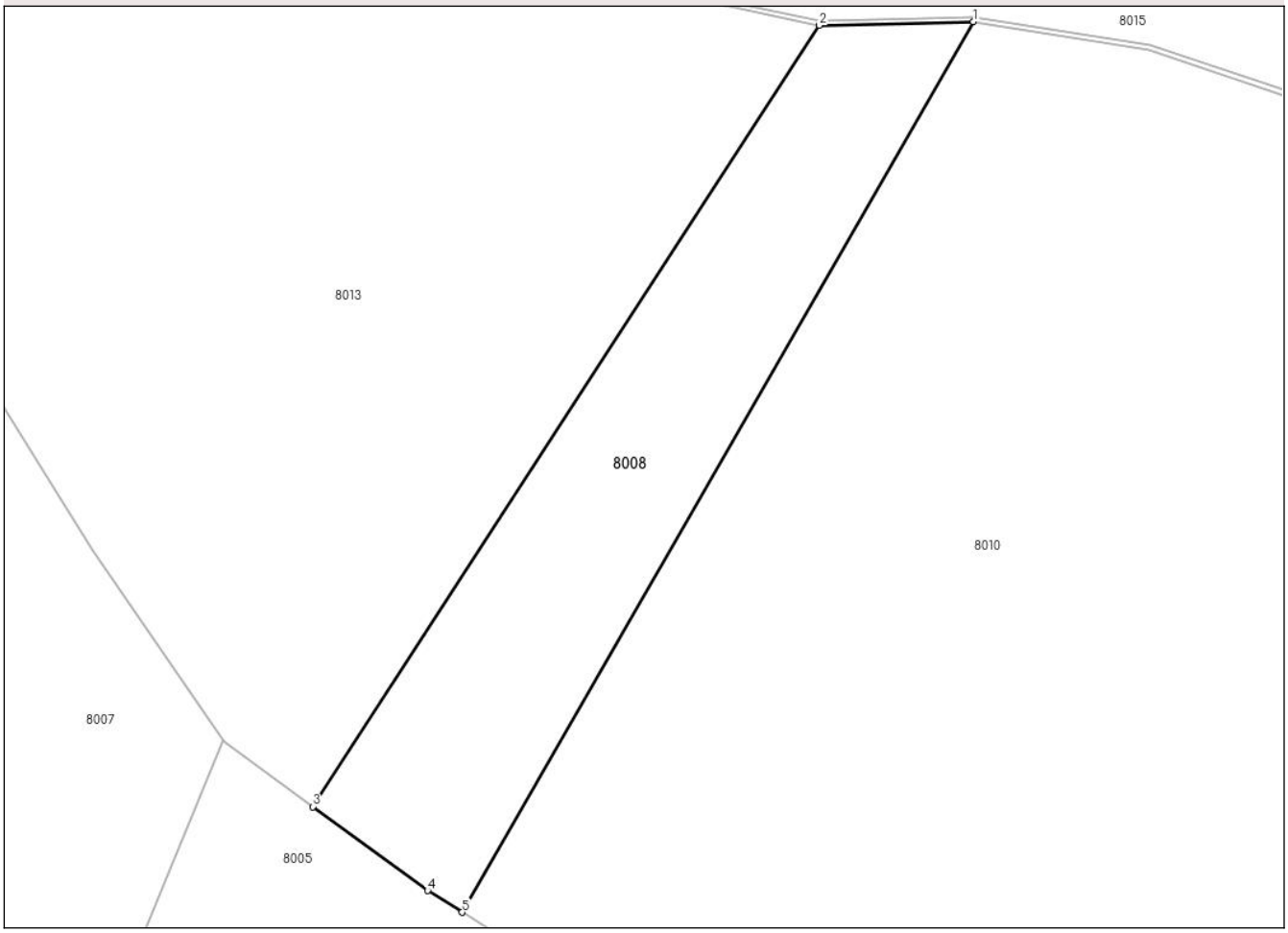

Date referitoare la teren

Crt	Categorie folosință	Intra vilan	Suprafaţa (mp)	Tarla	Parcelă	Nr. topo	Observaţii / Referinţe
1	faneata	NU	570	3	463	-	
2	neproductiv	NU	233	3	458	-	

Lungime Segmente
1) Valorile lungimilor segmentelor sunt obţinute din proiecţie în plan.

Punct început	X / Y	Punct sfârşit	X / Y	Lungime segment (** (m)
1	482.777,241 518.453,614	2	482.766,06 518.453,345	11.185
2	482.766,06 518.453,345	3	482.729,364 518.396,73	67.467
3	482.729,364 518.396,73	4	482.737,685 518.390,652	10.304
4	482.737,685 518.390,652	5	482.740,187 518.389,085	2.952

Document care conține date cu caracter personal, protejat de prevederile Regulamentului (UE) nr. 679/2016 și Legii 190/2018

Punct început	X / Y	Punct sfârşit	X / Y	Lungime segment (** (m)
5	482.740,187 518.389,085	1	482.777,241 518.453,614	74.411

** Lungimile segmentelor sunt determinate în planul de proiecţie Stereo 70 şi sunt rotunjite la 1 milimetru.
*** Distanţa dintre puncte este formată din segmente cumulate ce sunt mai mici decât valoarea 1 milimetru.

Document care conține date cu caracter personal, protejat de prevederile Regulamentului (UE) nr. 679/2016 și Legii 190/2018

DATE DESPRE IMOBILUL NR. 8009

Oficiul de Cadastru şi Publicitate Imobiliară MUREȘ
Biroul de Cadastru şi Publicitate Imobiliară Sighișoara

A. Partea I. Descrierea imobilului

TEREN Extravilan

Adresa: Jud. Mureș

Nr. Crt	Nr cadastral Nr. topografic	Suprafaţa* (mp)	Observaţii / Referinţe
A1		5.706	Sector cadastral:8 Teren neimprejmuit;

B. Partea II. Proprietari şi acte

Inscrieri privitoare la dreptul de proprietate şi alte drepturi reale		Referinţe
/		
Act Administrativ nr. 153085, din 04/12/2006 emis de CJPSDPAT MURES (titlu de proprietate);		
B1	Intabulare, drept de PROPRIETATE, dobandit prin Reconstituire, cota actuala 1/1	A1
	1) **BONTEA A VICTORIA** 2) **DOBRE I VALERIA** 3) **MIHAI A EUGENIA** 4) **PETRUS A LUCIA** 5) **DREBOT A LUCIA-IULIANA** 6) **URDEA Z RADU-ZAHARIE** 7) **VOINEA I ELISABETA**	

C. Partea III. SARCINI .

Inscrieri privind dezmembramintele dreptului de proprietate, drepturi reale de garanţie şi sarcini	Referinţe
NU SUNT	

Document care conține date cu caracter personal, protejat de prevederile Regulamentului (UE) nr. 679/2016 și Legii 190/2018

Anexa Nr. 1 La Partea I

Teren

Nr cadastral	Suprafaţa (mp)*	Observaţii / Referinţe
	5.706	

* Suprafaţa este determinată in planul de proiecţie Stereo 70.

DETALII LINIARE IMOBIL

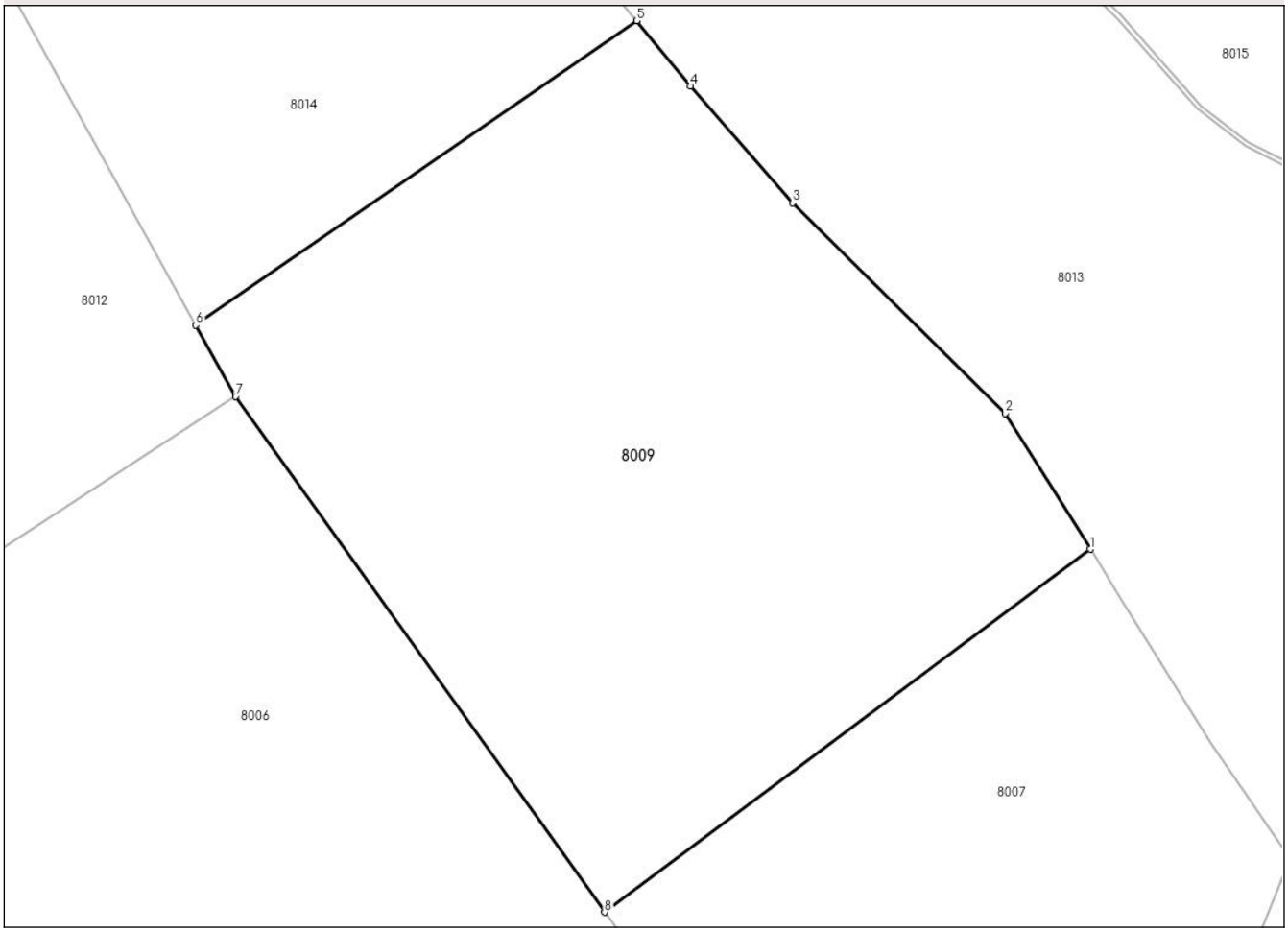

Date referitoare la teren

Crt	Categorie folosință	Intra vilan	Suprafaţa (mp)	Tarla	Parcelă	Nr. topo	Observaţii / Referinţe
1	arabil	NU	5.706	3	461/6	-	

Lungime Segmente
1) Valorile lungimilor segmentelor sunt obţinute din proiecţie în plan.

Punct început	X / Y	Punct sfârşit	X / Y	Lungime segment (** (m)
1	482.699,256 518.437,982	2	482.689,23 518.454,025	18.918
2	482.689,23 518.454,025	3	482.664,143 518.478,801	35.26
3	482.664,143 518.478,801	4	482.652,072 518.492,588	18.325
4	482.652,072 518.492,588	5	482.645,754 518.500,28	9.954
5	482.645,754 518.500,28	6	482.593,75 518.464,39	63.187

Document care conține date cu caracter personal, protejat de prevederile Regulamentului (UE) nr. 679/2016 și Legii 190/2018

Punct început	X / Y	Punct sfârşit	X / Y	Lungime segment (** (m)
6	482.593,75 518.464,39	7	482.598,411 518.455,99	9.607
7	482.598,411 518.455,99	8	482.641,948 518.395,219	74.757
8	482.641,948 518.395,219	1	482.699,256 518.437,982	71.504

** Lungimile segmentelor sunt determinate în planul de proiecţie Stereo 70 şi sunt rotunjite la 1 milimetru.
*** Distanţa dintre puncte este formată din segmente cumulate ce sunt mai mici decât valoarea 1 milimetru.

Document care conține date cu caracter personal, protejat de prevederile Regulamentului (UE) nr. 679/2016 și Legii 190/2018

DATE DESPRE IMOBILUL NR. 8010

Oficiul de Cadastru şi Publicitate Imobiliară MUREȘ
Biroul de Cadastru şi Publicitate Imobiliară Sighișoara

A. Partea I. Descrierea imobilului

TEREN Extravilan

Adresa: Jud. Mureș

Nr. Crt	Nr cadastral Nr. topografic	Suprafaţa* (mp)	Observaţii / Referinţe
A1		38.100	Sector cadastral:8 Teren neimprejmuit;

B. Partea II. Proprietari şi acte

Inscrieri privitoare la dreptul de proprietate şi alte drepturi reale		Referinţe
/		
Act Administrativ nr. 8474, din 08/11/1996 emis de CJPSDPAT MURES;		
B1	Inscrierea provizorie, drept de PROPRIETATE, dobandit prin Lege, cota actuala 1/1	A1
	1) **COSTEA T TEOFIL**, PROPRIETAR DECEDAT	

C. Partea III. SARCINI .

Inscrieri privind dezmembramintele dreptului de proprietate, drepturi reale de garanţie şi sarcini	Referinţe
NU SUNT	

Document care conține date cu caracter personal, protejat de prevederile Regulamentului (UE) nr. 679/2016 și Legii 190/2018

Anexa Nr. 1 La Partea I

Teren

Nr cadastral	Suprafaţa (mp)*	Observaţii / Referinţe
	38.100	

* Suprafaţa este determinată in planul de proiecţie Stereo 70.

DETALII LINIARE IMOBIL

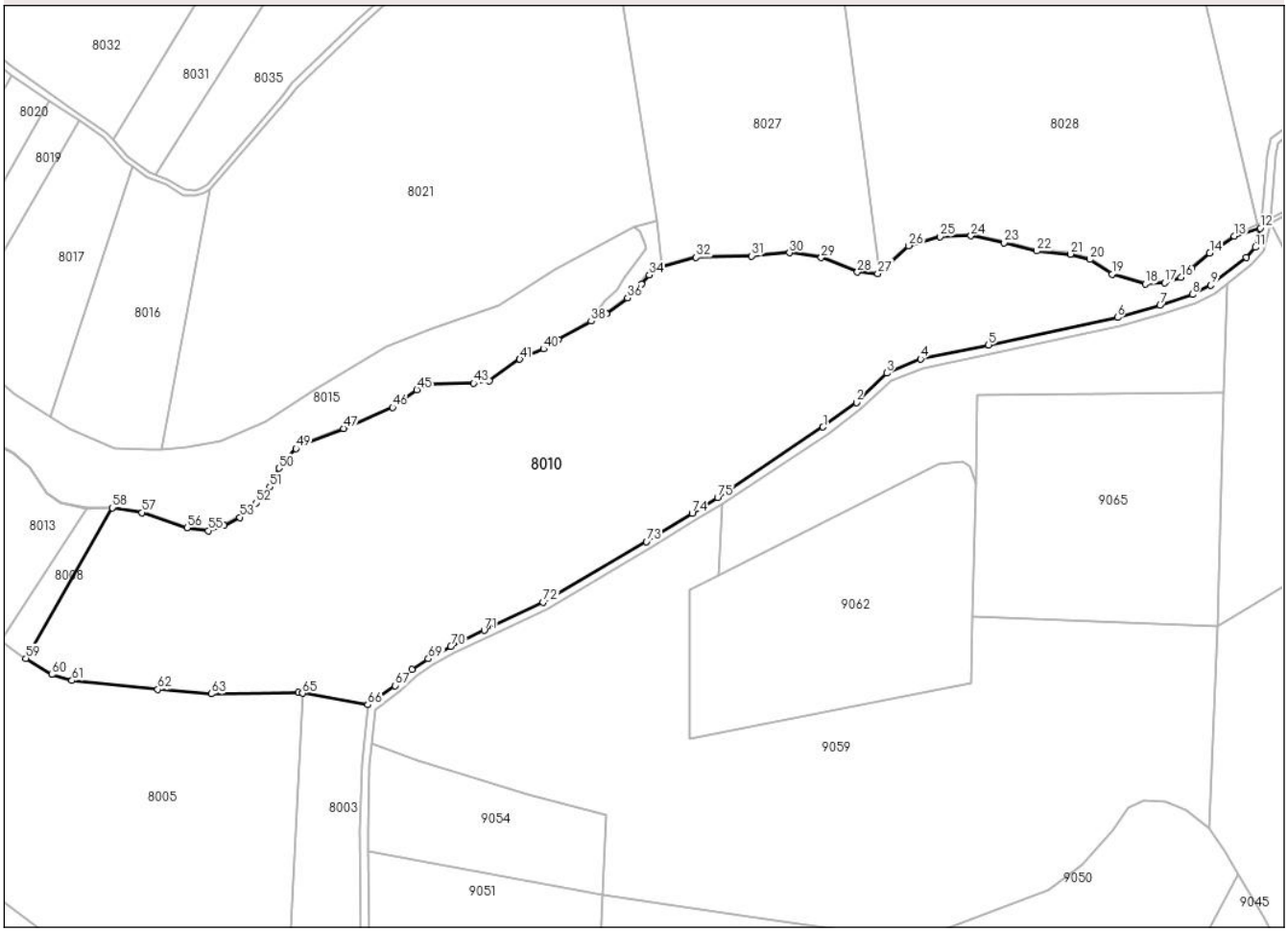

Date referitoare la teren

Crt	Categorie folosință	Intra vilan	Suprafaţa (mp)	Tarla	Parcelă	Nr. topo	Observaţii / Referinţe
1	faneata	NU	33.000	3	459	-	
2	neproductiv	NU	5.100	3	460, 458/3	-	

Lungime Segmente

1) Valorile lungimilor segmentelor sunt obţinute din proiecţie în plan.

Punct început	X / Y	Punct sfârşit	X / Y	Lungime segment
1	483.082,235 518.488,207	2	483.096,548 518.498,659	17.723
4	483.124,013 518.517,418	5	483.153,232 518.523,439	29.833
7	483.226,844 518.540,366	8	483.240,67 518.545,047	14.597
10	483.263,869 518.560,899	11	483.267,694 518.565,241	5.786
13	483.258,682 518.570,083	14	483.248,126 518.562,745	12.856

Punct început	X / Y	Punct sfârşit	X / Y	Lungime segment
2	483.096,548 518.498,659	3	483.109,517 518.511,361	18.153
5	483.153,232 518.523,439	6	483.208,537 518.535,143	56.53
8	483.240,67 518.545,047	9	483.248,603 518.549,049	8.885
11	483.267,694 518.565,241	12	483.269,819 518.573,5	8.528
14	483.248,126 518.562,745	15	483.240,598 518.556,296	9.913

Punct început	X / Y	Punct sfârşit	X / Y	Lungime segment
3	483.109,517 518.511,361	4	483.124,013 518.517,418	15.71
6	483.208,537 518.535,143	7	483.226,844 518.540,366	19.037
9	483.248,603 518.549,049	10	483.263,869 518.560,899	19.325
12	483.269,819 518.573,5	13	483.258,682 518.570,083	11.649
15	483.240,598 518.556,296	16	483.235,743 518.552,383	6.235

Document care conține date cu caracter personal, protejat de prevederile Regulamentului (UE) nr. 679/2016 și Legii 190/2018

Punct început	X / Y	Punct sfârşit	X / Y	Lungime segment
16	483.235,743 518.552,383	17	483.228,805 518.550,019	7.33
19	483.206,293 518.553,753	20	483.196,754 518.560,057	11.435
22	483.173,952 518.563,713	23	483.159,914 518.567,259	14.479
25	483.132,411 518.569,863	26	483.118,902 518.565,918	14.074
28	483.096,947 518.554,637	29	483.081,428 518.560,795	16.696
31	483.051,585 518.561,548	32	483.027,773 518.560,934	23.82
34	483.007,609 518.553,384	35	483.004,231 518.549,514	5.137
37	482.989,235 518.536,855	38	482.982,737 518.533,593	7.271
40	482.962,344 518.521,716	41	482.952,117 518.517,279	11.148
43	482.932,3 518.506,956	44	482.913,093 518.506,687	19.208
46	482.897,555 518.496,634	47	482.876,517 518.487,604	22.895
49	482.856,079 518.478,974	50	482.848,814 518.470,553	11.122
52	482.838,971 518.455,688	53	482.832,059 518.449,521	9.263
55	482.818,478 518.443,832	56	482.809,356 518.445,069	9.206
58	482.777,241 518.453,614	59	482.740,187 518.389,085	74.411
61	482.759,953 518.379,588	62	482.796,769 518.375,775	37.013
64	482.857,051 518.374,461	65	482.858,885 518.374,135	1.863
67	482.898,632 518.377,409	68	482.905,791 518.384,199	9.867
70	482.922,535 518.394,142	71	482.936,853 518.401,054	15.899
73	483.006,434 518.439,103	74	483.026,003 518.451,342	23.081

Punct început	X / Y	Punct sfârşit	X / Y	Lungime segment
17	483.228,805 518.550,019	18	483.220,474 518.549,548	8.344
20	483.196,754 518.560,057	21	483.188,418 518.562,329	8.64
23	483.159,914 518.567,259	24	483.145,67 518.570,167	14.538
26	483.118,902 518.565,918	27	483.105,735 518.553,999	17.761
29	483.081,428 518.560,795	30	483.067,853 518.562,929	13.741
32	483.027,773 518.560,934	33	483.013,129 518.556,971	15.17
35	483.004,231 518.549,514	36	482.998,342 518.543,561	8.374
38	482.982,737 518.533,593	39	482.968,549 518.525,76	16.207
41	482.952,117 518.517,279	42	482.938,987 518.508,047	16.051
44	482.913,093 518.506,687	45	482.907,928 518.504,172	5.745
47	482.876,517 518.487,604	48	482.860,245 518.481,422	17.407
50	482.848,814 518.470,553	51	482.844,907 518.462,538	8.916
53	482.832,059 518.449,521	54	482.825,23 518.445,956	7.704
56	482.809,356 518.445,069	57	482.789,938 518.451,539	20.468
59	482.740,187 518.389,085	60	482.751,32 518.382,116	13.134
62	482.796,769 518.375,775	63	482.819,703 518.373,845	23.015
65	482.858,885 518.374,135	66	482.886,896 518.369,148	28.452
68	482.905,791 518.384,199	69	482.912,828 518.388,928	8.479
71	482.936,853 518.401,054	72	482.962,06 518.413,186	27.975
74	483.026,003 518.451,342	75	483.036,982 518.458,006	12.843

Punct început	X / Y	Punct sfârşit	X / Y	Lungime segment
18	483.220,474 518.549,548	19	483.206,293 518.553,753	14.791
21	483.188,418 518.562,329	22	483.173,952 518.563,713	14.532
24	483.145,67 518.570,167	25	483.132,411 518.569,863	13.262
27	483.105,735 518.553,999	28	483.096,947 518.554,637	8.811
30	483.067,853 518.562,929	31	483.051,585 518.561,548	16.327
33	483.013,129 518.556,971	34	483.007,609 518.553,384	6.583
36	482.998,342 518.543,561	37	482.989,235 518.536,855	11.309
39	482.968,549 518.525,76	40	482.962,344 518.521,716	7.406
42	482.938,987 518.508,047	43	482.932,3 518.506,956	6.776
45	482.907,928 518.504,172	46	482.897,555 518.496,634	12.822
48	482.860,245 518.481,422	49	482.856,079 518.478,974	4.831
51	482.844,907 518.462,538	52	482.838,971 518.455,688	9.064
54	482.825,23 518.445,956	55	482.818,478 518.443,832	7.077
57	482.789,938 518.451,539	58	482.777,241 518.453,614	12.865
60	482.751,32 518.382,116	61	482.759,953 518.379,588	8.995
63	482.819,703 518.373,845	64	482.857,051 518.374,461	37.353
66	482.886,896 518.369,148	67	482.898,632 518.377,409	14.351
69	482.912,828 518.388,928	70	482.922,535 518.394,142	11.019
72	482.962,06 518.413,186	73	483.006,434 518.439,103	51.388
75	483.036,982 518.458,006	1	483.082,235 518.488,207	54.405

**** Lungimile segmentelor sunt determinate în planul de proiecţie Stereo 70 şi sunt rotunjite la 1 milimetru.**
***** Distanţa dintre puncte este formată din segmente cumulate ce sunt mai mici decât valoarea 1 milimetru.**

Document care conține date cu caracter personal, protejat de prevederile Regulamentului (UE) nr. 679/2016 și Legii 190/2018

DATE DESPRE IMOBILUL NR. 8011

Oficiul de Cadastru şi Publicitate Imobiliară MUREȘ
Biroul de Cadastru şi Publicitate Imobiliară Sighișoara

A. Partea I. Descrierea imobilului

Nr. CF vechi:2356/N/1-SAES
Nr. cadastral vechi:319

TEREN Extravilan

Adresa: Jud. Mureș

Nr. Crt	Nr cadastral Nr. topografic	Suprafaţa* (mp)	Observaţii / Referinţe
A1	51231	12.100	Sector cadastral:8 Teren neimprejmuit;

B. Partea II. Proprietari şi acte

Inscrieri privitoare la dreptul de proprietate şi alte drepturi reale		Referinţe
15119 / 18/08/2015		
Act Notarial nr. 780, din 12/08/2015 emis de FARCAS DELIA MARIANA;		
B2	Intabulare, drept de PROPRIETATE, dobandit prin Conventie, cota actuala 1/1	A1
	1) **FUNDATIA ADEPT TRANSILVANIA**, CIF:17034237	

C. Partea III. SARCINI .

Inscrieri privind dezmembramintele dreptului de proprietate, drepturi reale de garanţie şi sarcini	Referinţe
NU SUNT	

Document care conține date cu caracter personal, protejat de prevederile Regulamentului (UE) nr. 679/2016 și Legii 190/2018

Anexa Nr. 1 La Partea I

Teren

Nr cadastral	Suprafaţa (mp)*	Observaţii / Referinţe
51231	12.100	

* Suprafaţa este determinată in planul de proiecţie Stereo 70.

DETALII LINIARE IMOBIL

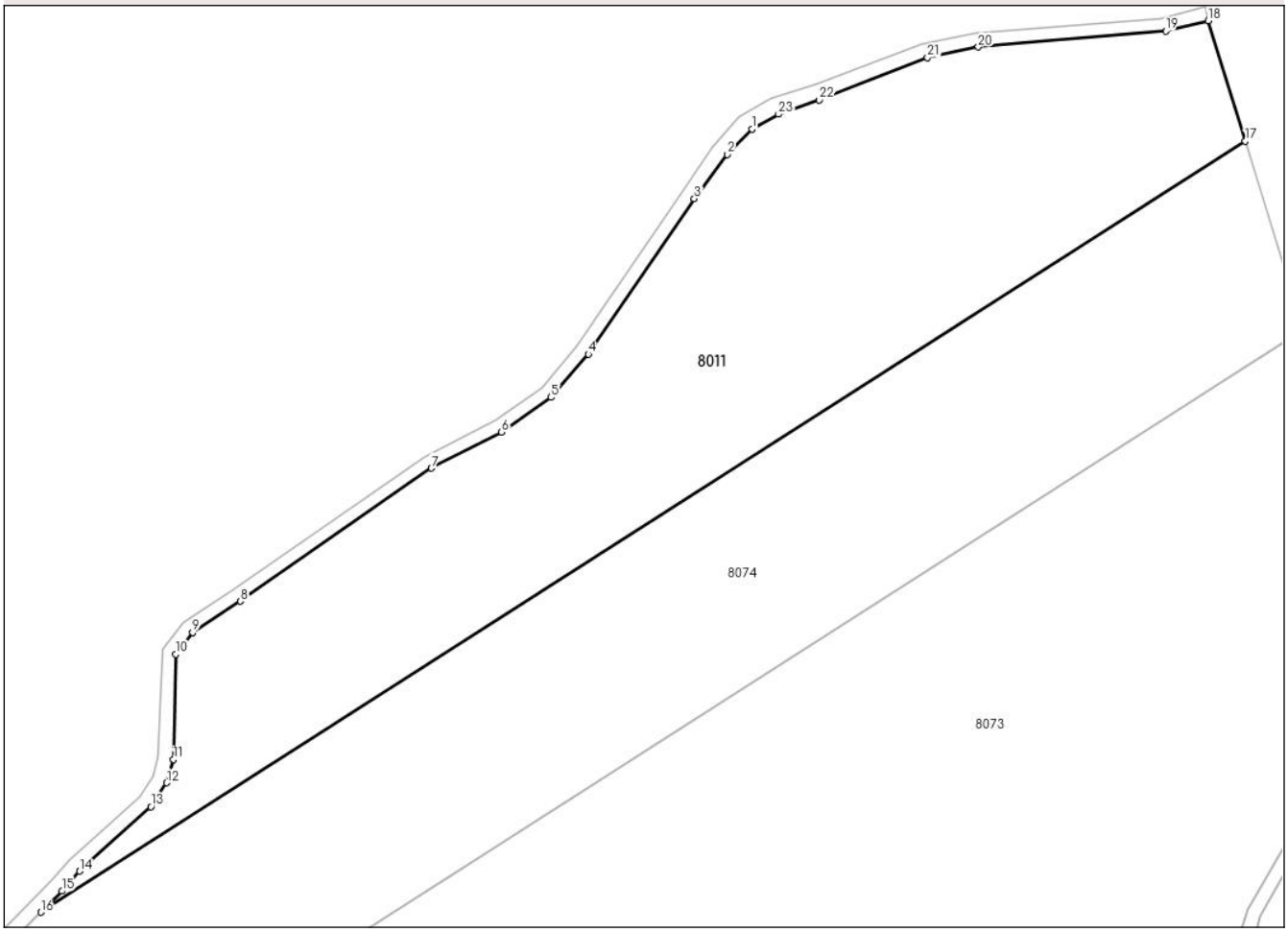

Date referitoare la teren

Crt	Categorie folosință	Intra vilan	Suprafaţa (mp)	Tarla	Parcelă	Nr. topo	Observaţii / Referinţe
1	faneata	NU	12.100	2	232/1	-	

Lungime Segmente
1) Valorile lungimilor segmentelor sunt obţinute din proiecţie în plan.

Punct început	X / Y	Punct sfârşit	X / Y	Lungime segment (** (m)
1	484.008,427 519.413,727	2	484.002,922 519.408,084	7.883
3	483.995,57 519.398,228	4	483.971,884 519.363,577	41.973
5	483.963,563 519.353,9	6	483.952,518 519.346,189	13.47
7	483.936,911 519.338,135	8	483.894,243 519.308,469	51.968
9	483.883,557 519.301,476	10	483.879,869 519.296,656	6.069

Punct început	X / Y	Punct sfârşit	X / Y	Lungime segment (** (m)
2	484.002,922 519.408,084	3	483.995,57 519.398,228	12.296
4	483.971,884 519.363,577	5	483.963,563 519.353,9	12.763
6	483.952,518 519.346,189	7	483.936,911 519.338,135	17.563
8	483.894,243 519.308,469	9	483.883,557 519.301,476	12.771
10	483.879,869 519.296,656	11	483.879,3 519.273,193	23.47

Document care conține date cu caracter personal, protejat de prevederile Regulamentului (UE) nr. 679/2016 și Legii 190/2018

Punct început	X / Y	Punct sfârşit	X / Y	Lungime segment (** (m)
11	483.879,3 519.273,193	12	483.877,787 519.267,995	5.414
13	483.874,267 519.262,659	14	483.858,38 519.248,294	21.419
15	483.854,408 519.243,817	16	483.849,693 519.239,124	6.653
17	484.118,586 519.411,105	18	484.110,281 519.437,914	28.066
19	484.100,811 519.435,644	20	484.058,946 519.432,024	42.021
21	484.047,646 519.429,682	22	484.023,483 519.420,226	25.947
23	484.014,364 519.417,062	1	484.008,427 519.413,727	6.809

Punct început	X / Y	Punct sfârşit	X / Y	Lungime segment (** (m)
12	483.877,787 519.267,995	13	483.874,267 519.262,659	6.393
14	483.858,38 519.248,294	15	483.854,408 519.243,817	5.985
16	483.849,693 519.239,124	17	484.118,586 519.411,105	319.188
18	484.110,281 519.437,914	19	484.100,811 519.435,644	9.739
20	484.058,946 519.432,024	21	484.047,646 519.429,682	11.54
22	484.023,483 519.420,226	23	484.014,364 519.417,062	9.653

** Lungimile segmentelor sunt determinate în planul de proiecţie Stereo 70 şi sunt rotunjite la 1 milimetru.
*** Distanţa dintre puncte este formată din segmente cumulate ce sunt mai mici decât valoarea 1 milimetru.

Document care conține date cu caracter personal, protejat de prevederile Regulamentului (UE) nr. 679/2016 și Legii 190/2018

DATE DESPRE IMOBILUL NR. 8012

Oficiul de Cadastru şi Publicitate Imobiliară MUREȘ
Biroul de Cadastru şi Publicitate Imobiliară Sighișoara

A. Partea I. Descrierea imobilului

TEREN Extravilan

Adresa: Jud. Mureș

Nr. Crt	Nr cadastral Nr. topografic	Suprafaţa* (mp)	Observaţii / Referinţe
A1		19.500	Sector cadastral:8 Teren neimprejmuit;

B. Partea II. Proprietari şi acte

Inscrieri privitoare la dreptul de proprietate şi alte drepturi reale		Referinţe
/		
Act Notarial nr. 409, din 14/04/2005 emis de URIAN MARCEL CALIN;		
B1	Intabulare, drept de PROPRIETATE, dobandit prin Conventie, cota actuala 1/1	A1
	1) **MANTA T MARIAN** 2) **MANTA ALINA**	

C. Partea III. SARCINI .

Inscrieri privind dezmembramintele dreptului de proprietate, drepturi reale de garanţie şi sarcini	Referinţe
NU SUNT	

Document care conține date cu caracter personal, protejat de prevederile Regulamentului (UE) nr. 679/2016 și Legii 190/2018

Anexa Nr. 1 La Partea I

Teren

Nr cadastral	Suprafaţa (mp)*	Observaţii / Referinţe
	19.500	

* Suprafaţa este determinată in planul de proiecţie Stereo 70.

DETALII LINIARE IMOBIL

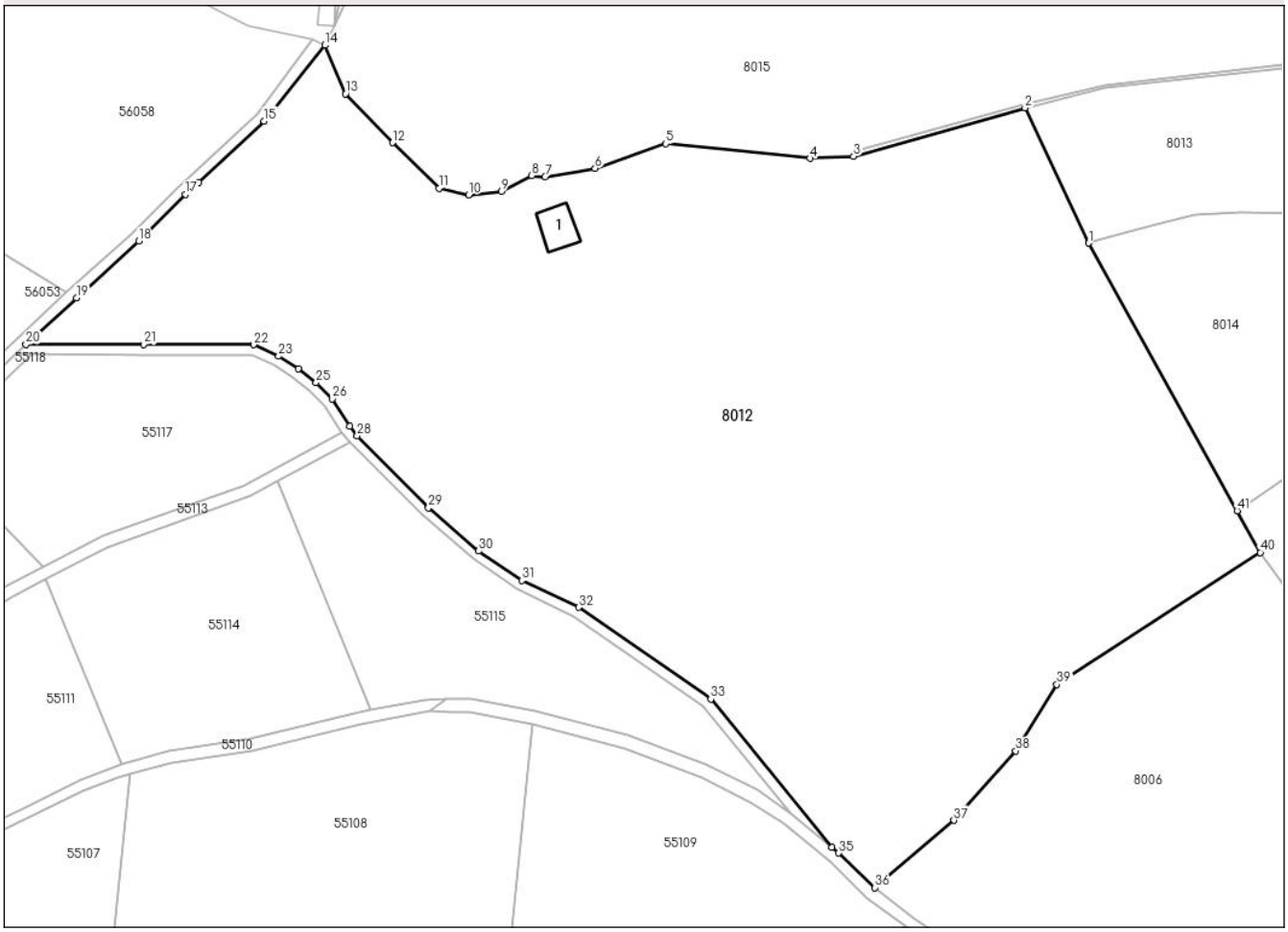

Date referitoare la teren

Crt	Categorie folosință	Intra vilan	Suprafaţa (mp)	Tarla	Parcelă	Nr. topo	Observaţii / Referinţe
1	arabil	NU	8.800	3	454/4	-	
2	neproductiv	NU	2.200	3	455	-	
3	faneata	NU	3.400	3	463/5	-	
4	neproductiv	NU	1.000	3	458/1	-	
5	pasune	NU	3.500	3	456	-	
6	neproductiv	NU	400	3	457	-	
7	neproductiv	NU	200	3	453	-	

Date referitoare la construcţii

Crt	Număr	Destinaţie construcţie	Supraf. (mp)	Situaţie juridică	Observaţii / Referinţe
A1.1		constructii de locuinte	54	Fara acte	Nr. niveluri:2; S. construita la sol:54 mp; Cabana

Document care conține date cu caracter personal, protejat de prevederile Regulamentului (UE) nr. 679/2016 și Legii 190/2018

Lungime Segmente

1) Valorile lungimilor segmentelor sunt obţinute din proiecţie în plan.

Punct început	X / Y	Punct sfârşit	X / Y	Lungime segment
1	482.563,801 518.518,363	2	482.550,944 518.545,615	30.133
4	482.507,564 518.535,444	5	482.478,45 518.538,418	29.266
7	482.454,072 518.531,748	8	482.451,393 518.531,945	2.686
10	482.438,591 518.528,072	11	482.432,661 518.529,424	6.081
13	482.413,786 518.548,453	14	482.409,648 518.558,238	10.625
16	482.384,166 518.530,568	17	482.381,497 518.528,186	3.578
19	482.359,459 518.507,296	20	482.349,258 518.497,958	13.83
22	482.395,24 518.497,853	23	482.400,288 518.495,542	5.553
25	482.407,829 518.490,196	26	482.411,107 518.486,946	4.616
28	482.416,13 518.479,467	29	482.430,495 518.464,945	20.426
31	482.449,359 518.450,332	32	482.460,818 518.444,899	12.681
34	482.511,918 518.396,57	35	482.513,335 518.395,398	1.839
37	482.536,597 518.401,964	38	482.549,074 518.415,973	18.759
40	482.598,411 518.455,99	41	482.593,75 518.464,39	9.607

Punct început	X / Y	Punct sfârşit	X / Y	Lungime segment
2	482.550,944 518.545,615	3	482.516,338 518.535,832	35.961
5	482.478,45 518.538,418	6	482.464,154 518.533,409	15.148
8	482.451,393 518.531,945	9	482.445,233 518.528,748	6.94
11	482.432,661 518.529,424	12	482.423,285 518.538,588	13.11
14	482.409,648 518.558,238	15	482.397,328 518.542,942	19.641
17	482.381,497 518.528,186	18	482.372,058 518.518,753	13.344
20	482.349,258 518.497,958	21	482.372,993 518.497,937	23.736
23	482.400,288 518.495,542	24	482.404,247 518.493,029	4.689
26	482.411,107 518.486,946	27	482.414,59 518.481,38	6.567
29	482.430,495 518.464,945	30	482.440,627 518.456,277	13.334
32	482.460,818 518.444,899	33	482.487,499 518.426,416	32.458
35	482.513,335 518.395,398	36	482.520,663 518.388,394	10.137
38	482.549,074 518.415,973	39	482.557,361 518.429,367	15.751
41	482.593,75 518.464,39	1	482.563,801 518.518,363	61.725

Punct început	X / Y	Punct sfârşit	X / Y	Lungime segment
3	482.516,338 518.535,832	4	482.507,564 518.535,444	8.783
6	482.464,154 518.533,409	7	482.454,072 518.531,748	10.218
9	482.445,233 518.528,748	10	482.438,591 518.528,072	6.677
12	482.423,285 518.538,588	13	482.413,786 518.548,453	13.695
15	482.397,328 518.542,942	16	482.384,166 518.530,568	18.065
18	482.372,058 518.518,753	19	482.359,459 518.507,296	17.029
21	482.372,993 518.497,937	22	482.395,24 518.497,853	22.247
24	482.404,247 518.493,029	25	482.407,829 518.490,196	4.567
27	482.414,59 518.481,38	28	482.416,13 518.479,467	2.456
30	482.440,627 518.456,277	31	482.449,359 518.450,332	10.564
33	482.487,499 518.426,416	34	482.511,918 518.396,57	38.563
36	482.520,663 518.388,394	37	482.536,597 518.401,964	20.93
39	482.557,361 518.429,367	40	482.598,411 518.455,99	48.927

** Lungimile segmentelor sunt determinate în planul de proiecţie Stereo 70 şi sunt rotunjite la 1 milimetru.

*** Distanţa dintre puncte este formată din segmente cumulate ce sunt mai mici decât valoarea 1 milimetru.

Document care conține date cu caracter personal, protejat de prevederile Regulamentului (UE) nr. 679/2016 și Legii 190/2018

DATE DESPRE IMOBILUL NR. 8013

Oficiul de Cadastru şi Publicitate Imobiliară MUREȘ
Biroul de Cadastru şi Publicitate Imobiliară Sighișoara

A. Partea I. Descrierea imobilului

TEREN Extravilan

Adresa: Jud. Mureș

Nr. Crt	Nr cadastral Nr. topografic	Suprafaţa* (mp)	Observaţii / Referinţe
A1		9.700	Sector cadastral:8 Teren neimprejmuit;

B. Partea II. Proprietari şi acte

Inscrieri privitoare la dreptul de proprietate şi alte drepturi reale		Referinţe
/		
Act Administrativ nr. 8314, din 16/10/1995 emis de CJPSDPAT MURES;		
B1	Intabulare, drept de PROPRIETATE, dobandit prin Reconstituire, cota actuala 1/1	A1
	1) **BONTEA A VICTORIA AURELIA**	

C. Partea III. SARCINI .

Inscrieri privind dezmembramintele dreptului de proprietate, drepturi reale de garanţie şi sarcini	Referinţe
NU SUNT	

Anexa Nr. 1 La Partea I

Teren

Nr cadastral	Suprafaţa (mp)*	Observaţii / Referinţe
	9.700	

* Suprafaţa este determinată in planul de proiecţie Stereo 70.

DETALII LINIARE IMOBIL

Date referitoare la teren

Crt	Categorie folosință	Intra vilan	Suprafaţa (mp)	Tarla	Parcelă	Nr. topo	Observaţii / Referinţe
1	faneata	NU	7.200	3	463/3	-	
2	neproductiv	NU	2.500	3	458/2	-	

Lungime Segmente

1) Valorile lungimilor segmentelor sunt obţinute din proiecţie în plan.

Punct început	X / Y	Punct sfârşit	X / Y	Lungime segment (** (m)
1	482.724,336 518.482,105	2	482.717,536 518.485,496	7.599
3	482.711,874 518.489,924	4	482.702,509 518.500,513	14.136
5	482.693,641 518.509,375	6	482.682,063 518.517,745	14.287
7	482.671,347 518.530,054	8	482.658,764 518.541,38	16.929

Punct început	X / Y	Punct sfârşit	X / Y	Lungime segment (** (m)
2	482.717,536 518.485,496	3	482.711,874 518.489,924	7.188
4	482.702,509 518.500,513	5	482.693,641 518.509,375	12.537
6	482.682,063 518.517,745	7	482.671,347 518.530,054	16.32
8	482.658,764 518.541,38	9	482.639,919 518.551,104	21.206

Document care conține date cu caracter personal, protejat de prevederile Regulamentului (UE) nr. 679/2016 și Legii 190/2018

Punct început	X / Y	Punct sfârşit	X / Y	Lungime segment (** (m)
9	482.639,919 518.551,104	10	482.628,464 518.555,535	12.282
11	482.619,596 518.556,027	12	482.602,968 518.553,689	16.792
13	482.567,249 518.549,627	14	482.550,944 518.545,615	16.792
15	482.563,801 518.518,363	16	482.577,291 518.522,192	14.023
17	482.585,073 518.524,068	18	482.594,488 518.524,519	9.426
19	482.608,656 518.524,224	20	482.622,539 518.518,042	15.197
21	482.639,443 518.507,966	22	482.645,754 518.500,28	9.945
23	482.652,072 518.492,588	24	482.664,143 518.478,801	18.325
25	482.689,23 518.454,025	26	482.699,256 518.437,982	18.918
27	482.702,812 518.432,291	28	482.713,44 518.415,284	20.054
29	482.722,911 518.401,523	30	482.723,02 518.401,365	0.192
31	482.729,364 518.396,73	32	482.766,06 518.453,345	67.467
33	482.755,061 518.455,652	34	482.748,973 518.459,862	7.402
35	482.741,8 518.470,683	36	482.734,83 518.476,978	9.392

Punct început	X / Y	Punct sfârşit	X / Y	Lungime segment (** (m)
10	482.628,464 518.555,535	11	482.619,596 518.556,027	8.882
12	482.602,968 518.553,689	13	482.567,249 518.549,627	35.95
14	482.550,944 518.545,615	15	482.563,801 518.518,363	30.133
16	482.577,291 518.522,192	17	482.585,073 518.524,068	8.004
18	482.594,488 518.524,519	19	482.608,656 518.524,224	14.17
20	482.622,539 518.518,042	21	482.639,443 518.507,966	19.68
22	482.645,754 518.500,28	23	482.652,072 518.492,588	9.954
24	482.664,143 518.478,801	25	482.689,23 518.454,025	35.26
26	482.699,256 518.437,982	27	482.702,812 518.432,291	6.711
28	482.713,44 518.415,284	29	482.722,911 518.401,523	16.706
30	482.723,02 518.401,365	31	482.729,364 518.396,73	7.857
32	482.766,06 518.453,345	33	482.755,061 518.455,652	11.238
34	482.748,973 518.459,862	35	482.741,8 518.470,683	12.983
36	482.734,83 518.476,978	1	482.724,336 518.482,105	11.679

**** Lungimile segmentelor sunt determinate în planul de proiecţie Stereo 70 şi sunt rotunjite la 1 milimetru.**
***** Distanţa dintre puncte este formată din segmente cumulate ce sunt mai mici decât valoarea 1 milimetru.**

Document care conține date cu caracter personal, protejat de prevederile Regulamentului (UE) nr. 679/2016 și Legii 190/2018

DATE DESPRE IMOBILUL NR. 8014

Oficiul de Cadastru şi Publicitate Imobiliară MUREȘ
Biroul de Cadastru şi Publicitate Imobiliară Sighișoara

A. Partea I. Descrierea imobilului

TEREN Extravilan

Adresa: Jud. Mureș

Nr. Crt	Nr cadastral Nr. topografic	Suprafaţa* (mp)	Observaţii / Referinţe
A1		2.744	Sector cadastral:8 Teren neimprejmuit;

B. Partea II. Proprietari şi acte

Inscrieri privitoare la dreptul de proprietate şi alte drepturi reale		Referinţe
/		
Act Normativ nr. 7, din 13/03/1996 emis de PARLAMENTUL ROMANIEI;		
B1	Inscrierea posesiei, drept de PROPRIETATE, dobandit prin Constituire, cota actuala 1/1	A1
	1) **NEIDENTIFICAT NEIDENTIFICAT**	
B2	SE NOTEAZA MENTIUNEA PROPRIETAR NEIDENTIFICAT, REZERVA COMISIEI LOCALE DE FOND FUNCIAR	A1

C. Partea III. SARCINI .

Inscrieri privind dezmembramintele dreptului de proprietate, drepturi reale de garanţie şi sarcini	Referinţe
NU SUNT	

Document care conține date cu caracter personal, protejat de prevederile Regulamentului (UE) nr. 679/2016 și Legii 190/2018

Anexa Nr. 1 La Partea I

Teren

Nr cadastral	Suprafaţa (mp)*	Observaţii / Referinţe
	2.744	

* Suprafaţa este determinată in planul de proiecţie Stereo 70.

DETALII LINIARE IMOBIL

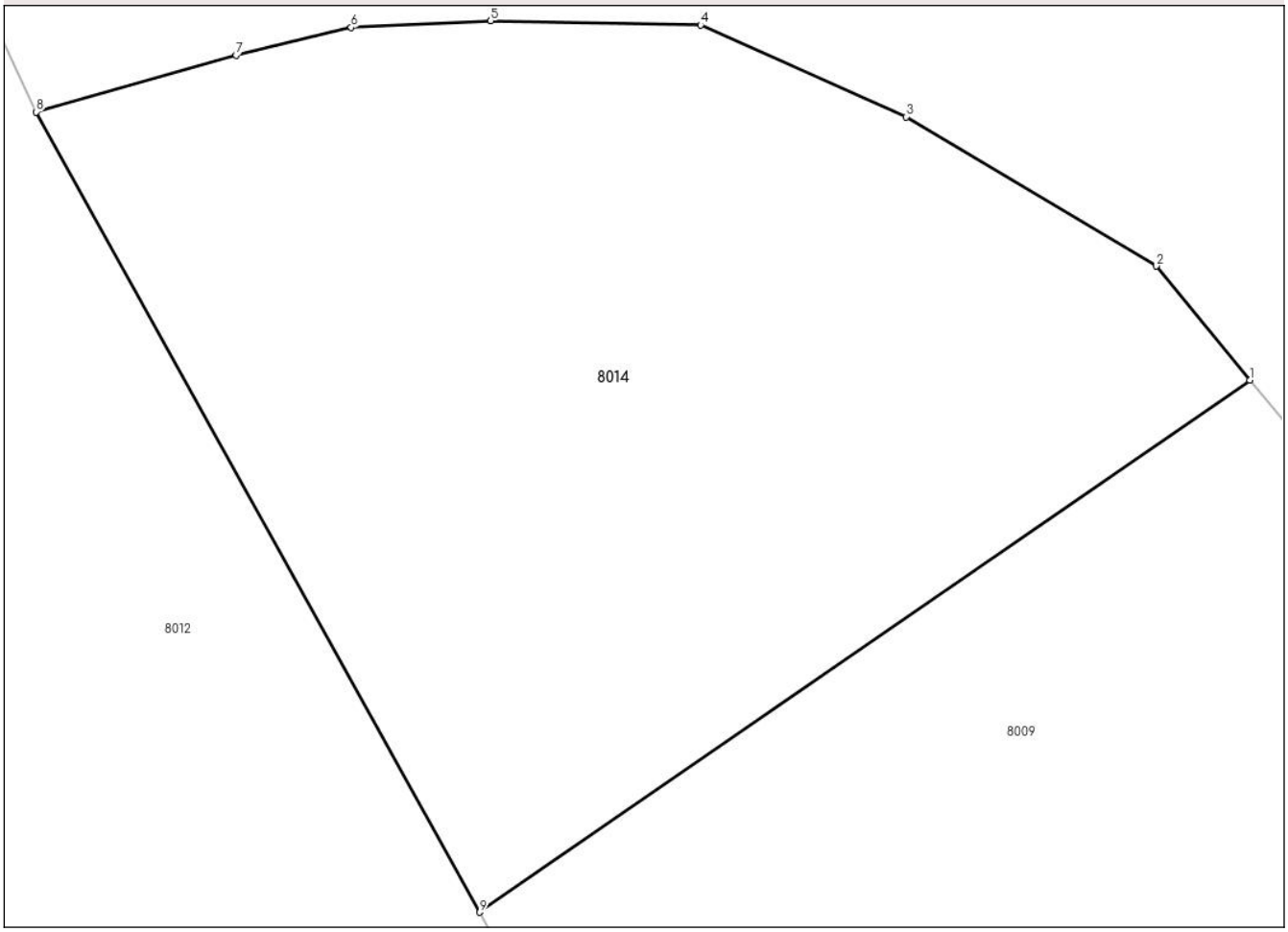

Date referitoare la teren

Crt	Categorie folosință	Intra vilan	Suprafaţa (mp)	Tarla	Parcelă	Nr. topo	Observaţii / Referinţe
1	arabil	NU	2.744	3	461	-	

Lungime Segmente
1) Valorile lungimilor segmentelor sunt obţinute din proiecţie în plan.

Punct început	X / Y	Punct sfârşit	X / Y	Lungime segment (** (m)
1	482.645,754 518.500,28	2	482.639,443 518.507,966	9.945
2	482.639,443 518.507,966	3	482.622,539 518.518,042	19.68
3	482.622,539 518.518,042	4	482.608,656 518.524,224	15.197
4	482.608,656 518.524,224	5	482.594,488 518.524,519	14.17
5	482.594,488 518.524,519	6	482.585,073 518.524,068	9.426

Document care conține date cu caracter personal, protejat de prevederile Regulamentului (UE) nr. 679/2016 și Legii 190/2018

Punct început	X / Y	Punct sfârşit	X / Y	Lungime segment (** (m)
6	482.585,073 518.524,068	7	482.577,291 518.522,192	8.004
7	482.577,291 518.522,192	8	482.563,801 518.518,363	14.023
8	482.563,801 518.518,363	9	482.593,75 518.464,39	61.725
9	482.593,75 518.464,39	1	482.645,754 518.500,28	63.187

** Lungimile segmentelor sunt determinate în planul de proiecţie Stereo 70 şi sunt rotunjite la 1 milimetru.
*** Distanţa dintre puncte este formată din segmente cumulate ce sunt mai mici decât valoarea 1 milimetru.

Document care conține date cu caracter personal, protejat de prevederile Regulamentului (UE) nr. 679/2016 și Legii 190/2018

DATE DESPRE IMOBILUL NR. 8015

Oficiul de Cadastru şi Publicitate Imobiliară MUREȘ
Biroul de Cadastru şi Publicitate Imobiliară Sighișoara

A. Partea I. Descrierea imobilului

TEREN Extravilan

Adresa: Jud. Mureș

Nr. Crt	Nr cadastral Nr. topografic	Suprafaţa* (mp)	Observaţii / Referinţe
A1	50844	23.800	Sector cadastral:8 Teren neimprejmuit;

B. Partea II. Proprietari şi acte

Inscrieri privitoare la dreptul de proprietate şi alte drepturi reale		Referinţe
16843 / 31/10/2013		
Act Notarial nr. 1604, din 28/10/2013 emis de NP. URIAN MARILENA;		
B3	Intabulare, drept de PROPRIETATE, dobandit prin Conventie, cota actuala 1/1	A1
	1) **MANTA MARIAN**, si sotia 2) **MANTA ALINA**, (bun comun)	

C. Partea III. SARCINI .

Inscrieri privind dezmembramintele dreptului de proprietate, drepturi reale de garanţie şi sarcini	Referinţe
NU SUNT	

Document care conține date cu caracter personal, protejat de prevederile Regulamentului (UE) nr. 679/2016 și Legii 190/2018

Anexa Nr. 1 La Partea I

Teren

Nr cadastral	Suprafaţa (mp)*	Observaţii / Referinţe
50844	23.800	

* Suprafaţa este determinată in planul de proiecţie Stereo 70.

DETALII LINIARE IMOBIL

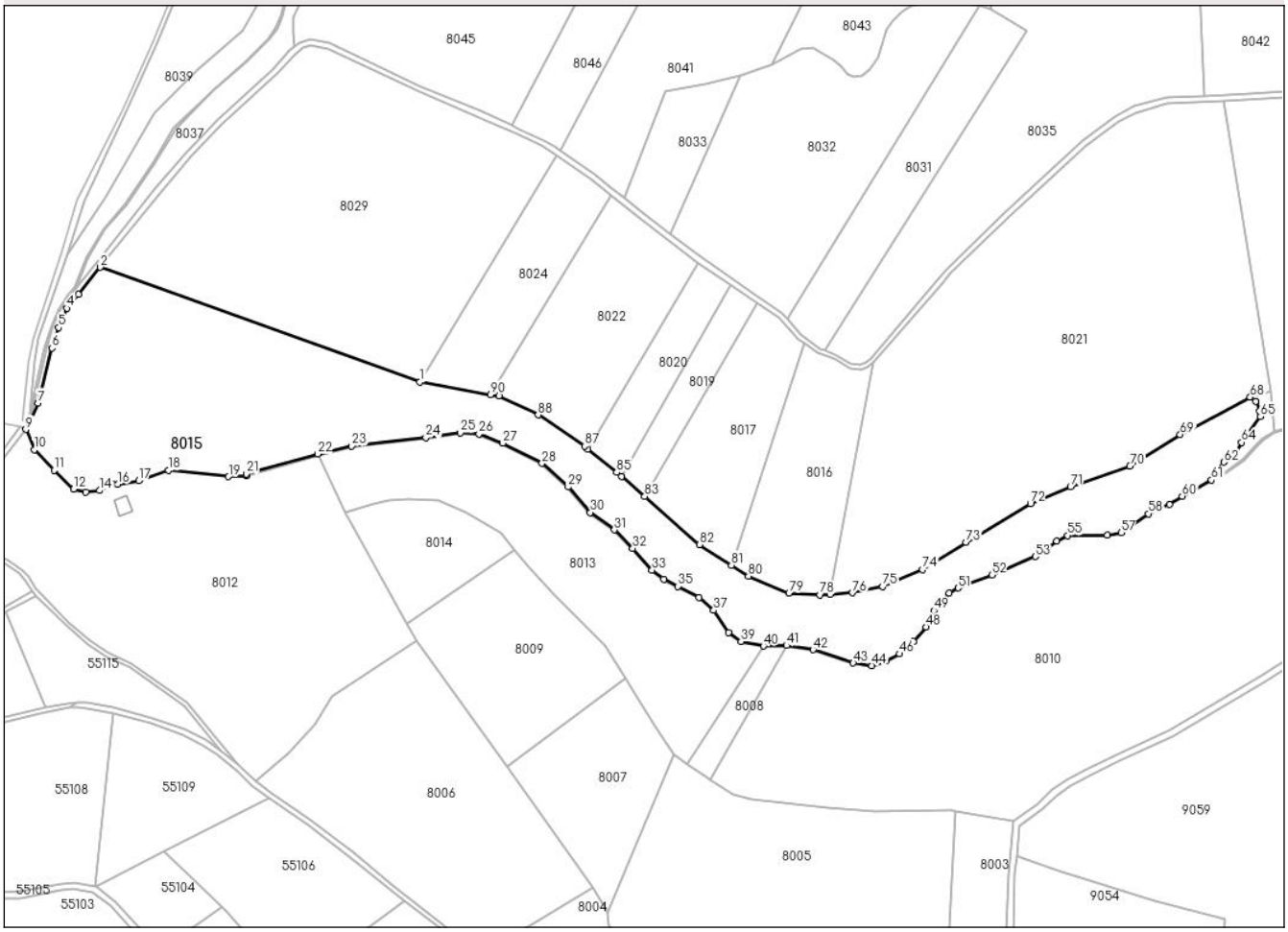

Date referitoare la teren

Crt	Categorie folosință	Intra vilan	Suprafaţa (mp)	Tarla	Parcelă	Nr. topo	Observaţii / Referinţe
1	arabil	NU	9.700	2	258/3	-	
2	neproductiv	NU	14.100	2	256; 257	-	

Lungime Segmente

1) Valorile lungimilor segmentelor sunt obţinute din proiecţie în plan.

Punct început	X / Y	Punct sfârşit	X / Y	Lungime segment
1	482.600,019 518.581,083	2	482.445,481 518.636,484	164.169
4	482.429,518 518.616,706	5	482.425,493 518.607,427	10.114
7	482.415,569 518.570,971	8	482.411,415 518.562,039	9.851
10	482.413,786 518.548,453	11	482.423,285 518.538,588	13.695
13	482.438,591 518.528,072	14	482.445,233 518.528,748	6.677

Punct început	X / Y	Punct sfârşit	X / Y	Lungime segment
2	482.445,481 518.636,484	3	482.435,016 518.623,541	16.644
5	482.425,493 518.607,427	6	482.422,274 518.597,509	10.427
8	482.411,415 518.562,039	9	482.409,648 518.558,238	4.191
11	482.423,285 518.538,588	12	482.432,661 518.529,424	13.11
14	482.445,233 518.528,748	15	482.451,393 518.531,945	6.94

Punct început	X / Y	Punct sfârşit	X / Y	Lungime segment
3	482.435,016 518.623,541	4	482.429,518 518.616,706	8.773
6	482.422,274 518.597,509	7	482.415,569 518.570,971	27.372
9	482.409,648 518.558,238	10	482.413,786 518.548,453	10.625
12	482.432,661 518.529,424	13	482.438,591 518.528,072	6.081
15	482.451,393 518.531,945	16	482.454,072 518.531,748	2.686

Document care conține date cu caracter personal, protejat de prevederile Regulamentului (UE) nr. 679/2016 și Legii 190/2018

Punct început	X / Y	Punct sfârşit	X / Y	Lungime segment
16	482.454,072 518.531,748	17	482.464,154 518.533,409	10.218
19	482.507,564 518.535,444	20	482.516,338 518.535,832	8.783
22	482.550,605 518.546,332	23	482.567,155 518.550,152	16.985
25	482.619,574 518.556,562	26	482.628,578 518.556,062	9.018
28	482.659,069 518.541,821	29	482.671,727 518.530,428	17.03
31	482.693,987 518.509,782	32	482.702,897 518.500,878	12.596
34	482.717,821 518.485,948	35	482.724,689 518.482,524	7.674
37	482.742,031 518.470,882	38	482.749,194 518.460,078	12.963
40	482.766,088 518.453,648	41	482.777,262 518.453,917	11.177
43	482.809,437 518.445,441	44	482.818,457 518.444,23	9.101
46	482.831,785 518.449,881	47	482.838,651 518.455,935	9.154
49	482.848,479 518.470,735	50	482.855,883 518.479,211	11.255
52	482.876,403 518.487,884	53	482.897,405 518.496,899	22.854
55	482.913,022 518.506,989	56	482.932,273 518.507,258	19.253
58	482.951,968 518.517,544	59	482.962,2 518.521,984	11.153
61	482.982,528 518.533,824	62	482.988,452 518.542,434	10.451
64	482.997,202 518.551,986	65	483.006,115 518.564,425	15.302
67	483.003,934 518.571,898	68	483.001,241 518.573,782	3.286
70	482.943,126 518.540,464	71	482.914,412 518.530,69	30.331
73	482.863,887 518.503,849	74	482.842,862 518.490,583	24.86
76	482.809,092 518.479,376	77	482.798,372 518.478,695	10.741
79	482.778,358 518.479,309	80	482.758,798 518.487,492	21.203
82	482.735,11 518.502,6	83	482.708,643 518.525,92	35.276
85	482.695,098 518.537,52	86	482.681,283 518.548,801	17.836
88	482.657,165 518.565,23	89	482.638,15 518.574,413	21.116

Punct început	X / Y	Punct sfârşit	X / Y	Lungime segment
17	482.464,154 518.533,409	18	482.478,45 518.538,418	15.148
20	482.516,338 518.535,832	21	482.516,08 518.536,758	0.961
23	482.567,155 518.550,152	24	482.602,901 518.554,216	35.977
26	482.628,578 518.556,062	27	482.640,138 518.551,59	12.395
29	482.671,727 518.530,428	30	482.682,424 518.518,141	16.291
32	482.702,897 518.500,878	33	482.712,24 518.490,313	14.104
35	482.724,689 518.482,524	36	482.735,004 518.477,23	11.594
38	482.749,194 518.460,078	39	482.755,183 518.455,935	7.282
41	482.777,262 518.453,917	42	482.790,051 518.451,899	12.948
44	482.818,457 518.444,23	45	482.825,054 518.446,383	6.939
47	482.838,651 518.455,935	48	482.844,575 518.462,797	9.065
50	482.855,883 518.479,211	51	482.860,113 518.481,696	4.906
53	482.897,405 518.496,899	54	482.907,771 518.504,433	12.815
56	482.932,273 518.507,258	57	482.938,87 518.508,334	6.684
59	482.962,2 518.521,984	60	482.968,392 518.526,02	7.392
62	482.988,452 518.542,434	63	482.994,106 518.547,008	7.273
65	483.006,115 518.564,425	66	483.005,832 518.566,973	2.563
68	483.001,241 518.573,782	69	482.967,417 518.555,739	38.336
71	482.914,412 518.530,69	72	482.895,034 518.522,416	21.071
74	482.842,862 518.490,583	75	482.823,648 518.482,467	20.857
77	482.798,372 518.478,695	78	482.793,353 518.478,376	5.03
80	482.758,798 518.487,492	81	482.750,612 518.492,713	9.709
83	482.708,643 518.525,92	84	482.697,478 518.535,483	14.7
86	482.681,283 518.548,801	87	482.679,571 518.550,199	2.21
89	482.638,15 518.574,413	90	482.634,159 518.575,111	4.052

Punct început	X / Y	Punct sfârşit	X / Y	Lungime segment
18	482.478,45 518.538,418	19	482.507,564 518.535,444	29.266
21	482.516,08 518.536,758	22	482.550,605 518.546,332	35.828
24	482.602,901 518.554,216	25	482.619,574 518.556,562	16.837
27	482.640,138 518.551,59	28	482.659,069 518.541,821	21.303
30	482.682,424 518.518,141	31	482.693,987 518.509,782	14.268
33	482.712,24 518.490,313	34	482.717,821 518.485,948	7.085
36	482.735,004 518.477,23	37	482.742,031 518.470,882	9.47
39	482.755,183 518.455,935	40	482.766,088 518.453,648	11.142
42	482.790,051 518.451,899	43	482.809,437 518.445,441	20.433
45	482.825,054 518.446,383	46	482.831,785 518.449,881	7.586
48	482.844,575 518.462,797	49	482.848,479 518.470,735	8.846
51	482.860,113 518.481,696	52	482.876,403 518.487,884	17.426
54	482.907,771 518.504,433	55	482.913,022 518.506,989	5.84
57	482.938,87 518.508,334	58	482.951,968 518.517,544	16.012
60	482.968,392 518.526,02	61	482.982,528 518.533,824	16.147
63	482.994,106 518.547,008	64	482.997,202 518.551,986	5.862
66	483.005,832 518.566,973	67	483.003,934 518.571,898	5.279
69	482.967,417 518.555,739	70	482.943,126 518.540,464	28.694
72	482.895,034 518.522,416	73	482.863,887 518.503,849	36.262
75	482.823,648 518.482,467	76	482.809,092 518.479,376	14.881
78	482.793,353 518.478,376	79	482.778,358 518.479,309	15.024
81	482.750,612 518.492,713	82	482.735,11 518.502,6	18.387
84	482.697,478 518.535,483	85	482.695,098 518.537,52	3.133
87	482.679,571 518.550,199	88	482.657,165 518.565,23	26.981
90	482.634,159 518.575,111	1	482.600,019 518.581,083	34.659

**** Lungimile segmentelor sunt determinate în planul de proiecţie Stereo 70 şi sunt rotunjite la 1 milimetru.**
***** Distanţa dintre puncte este formată din segmente cumulate ce sunt mai mici decât valoarea 1 milimetru.**

Document care conține date cu caracter personal, protejat de prevederile Regulamentului (UE) nr. 679/2016 și Legii 190/2018

DATE DESPRE IMOBILUL NR. 8016

Oficiul de Cadastru şi Publicitate Imobiliară MUREȘ
Biroul de Cadastru şi Publicitate Imobiliară Sighișoara

A. Partea I. Descrierea imobilului

TEREN Extravilan

Adresa: Jud. Mureș

Nr. Crt	Nr cadastral Nr. topografic	Suprafaţa* (mp)	Observaţii / Referinţe
A1		4.800	Sector cadastral:8 Teren neimprejmuit;

B. Partea II. Proprietari şi acte

Inscrieri privitoare la dreptul de proprietate şi alte drepturi reale		Referinţe
/		
Act Administrativ nr. 8479, din 13/11/1996 emis de CJPSDPAT MURES (titlu de proprietate);		
B1	Intabulare, drept de PROPRIETATE, dobandit prin Reconstituire, cota actuala 1/1	A1
	1) **MULLER A ANDREI**	

C. Partea III. SARCINI .

Inscrieri privind dezmembramintele dreptului de proprietate, drepturi reale de garanţie şi sarcini	Referinţe
NU SUNT	

Document care conține date cu caracter personal, protejat de prevederile Regulamentului (UE) nr. 679/2016 și Legii 190/2018

Anexa Nr. 1 La Partea I

Teren

Nr cadastral	Suprafaţa (mp)*	Observaţii / Referinţe
	4.800	

* Suprafaţa este determinată in planul de proiecţie Stereo 70.

DETALII LINIARE IMOBIL

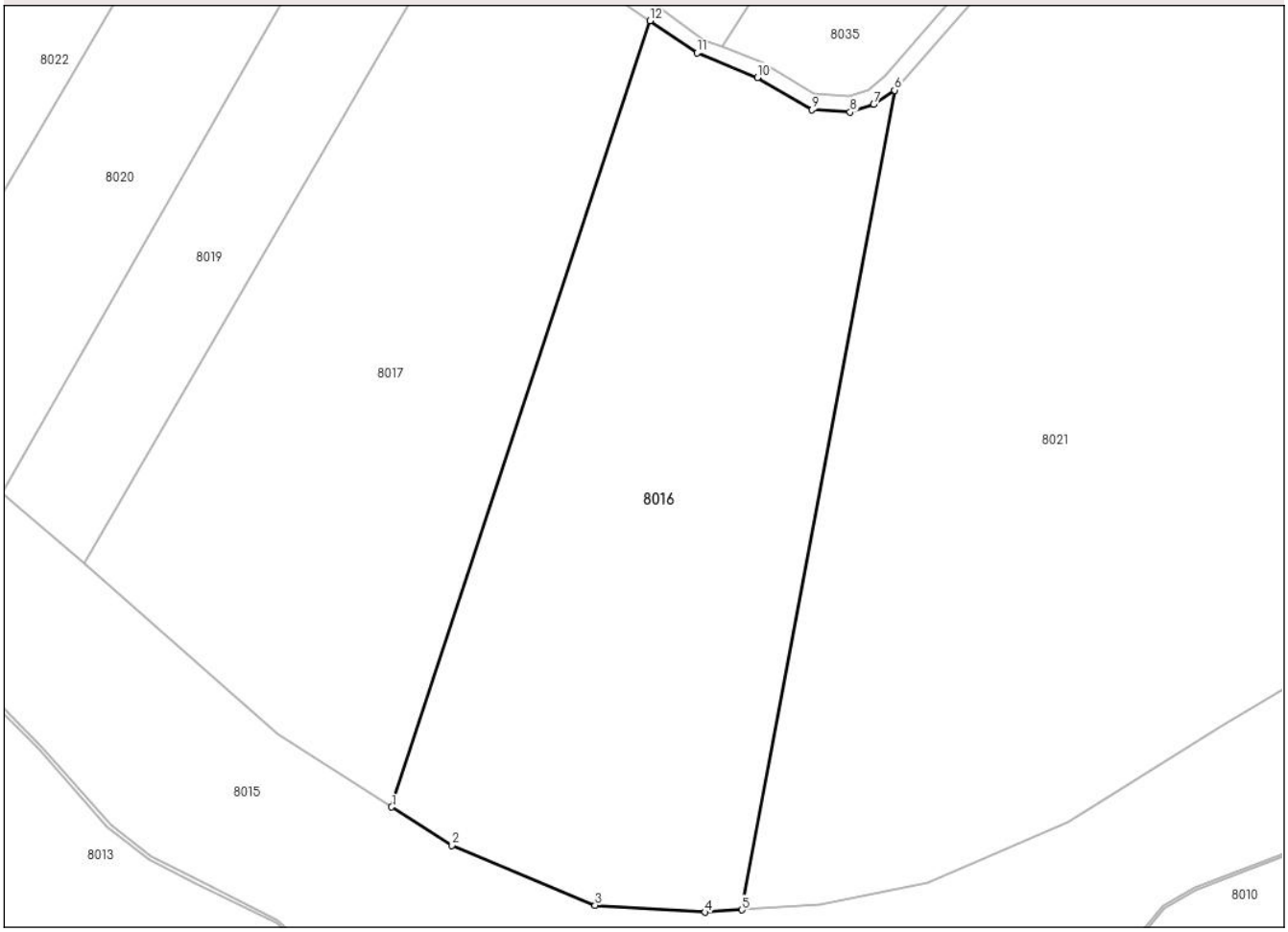

Date referitoare la teren

Crt	Categorie folosință	Intra vilan	Suprafaţa (mp)	Tarla	Parcelă	Nr. topo	Observaţii / Referinţe
1	arabil	NU	4.500	2	258/33	-	
2	faneata	NU	300	2	264/2	-	

Lungime Segmente
1) Valorile lungimilor segmentelor sunt obţinute din proiecţie în plan.

Punct început	X / Y	Punct sfârşit	X / Y	Lungime segment (** (m)
1	482.750,612 518.492,713	2	482.758,798 518.487,492	9.709
2	482.758,798 518.487,492	3	482.778,358 518.479,309	21.203
3	482.778,358 518.479,309	4	482.793,353 518.478,376	15.024
4	482.793,353 518.478,376	5	482.798,372 518.478,695	5.03

Document care conține date cu caracter personal, protejat de prevederile Regulamentului (UE) nr. 679/2016 și Legii 190/2018

Punct început	X / Y	Punct sfârşit	X / Y	Lungime segment (** (m)
5	482.798,372 518.478,695	6	482.819,176 518.590,344	113.571
6	482.819,176 518.590,344	7	482.816,349 518.588,409	3.426
7	482.816,349 518.588,409	8	482.813,126 518.587,368	3.388
8	482.813,126 518.587,368	9	482.807,951 518.587,672	5.184
9	482.807,951 518.587,672	10	482.800,493 518.592,083	8.665
10	482.800,493 518.592,083	11	482.792,274 518.595,429	8.874
11	482.792,274 518.595,429	12	482.785,843 518.599,815	7.784
12	482.785,843 518.599,815	1	482.750,612 518.492,713	112.748

** Lungimile segmentelor sunt determinate în planul de proiecţie Stereo 70 şi sunt rotunjite la 1 milimetru.
*** Distanţa dintre puncte este formată din segmente cumulate ce sunt mai mici decât valoarea 1 milimetru.

Document care conține date cu caracter personal, protejat de prevederile Regulamentului (UE) nr. 679/2016 și Legii 190/2018

DATE DESPRE IMOBILUL NR. 8017

Oficiul de Cadastru şi Publicitate Imobiliară MUREȘ
Biroul de Cadastru şi Publicitate Imobiliară Sighișoara

A. Partea I. Descrierea imobilului

TEREN Extravilan

Adresa: Jud. Mureș

Nr. Crt	Nr cadastral Nr. topografic	Suprafaţa* (mp)	Observaţii / Referinţe
A1		4.500	Sector cadastral:8 Teren neimprejmuit;

B. Partea II. Proprietari şi acte

Inscrieri privitoare la dreptul de proprietate şi alte drepturi reale		Referinţe
/		
Act Administrativ nr. 8501, din 03/02/1997 emis de CJPSDPAT MURES;		
B1	Intabulare, drept de PROPRIETATE, dobandit prin Reconstituire, cota actuala 1/1	A1
	1) **MANTA E MARIA** 2) **TICUSAN C CORNEL** 3) **IVAN E VALERIA** 4) **CIOANTA E EROFTEI** 5) **CRACIUN E ANA** 6) **TIKELI E ELVIRA**	

C. Partea III. SARCINI .

Inscrieri privind dezmembramintele dreptului de proprietate, drepturi reale de garanţie şi sarcini	Referinţe
NU SUNT	

Document care conține date cu caracter personal, protejat de prevederile Regulamentului (UE) nr. 679/2016 și Legii 190/2018

Anexa Nr. 1 La Partea I

Teren

Nr cadastral	Suprafaţa (mp)*	Observaţii / Referinţe
	4.500	

* Suprafaţa este determinată in planul de proiecţie Stereo 70.

DETALII LINIARE IMOBIL

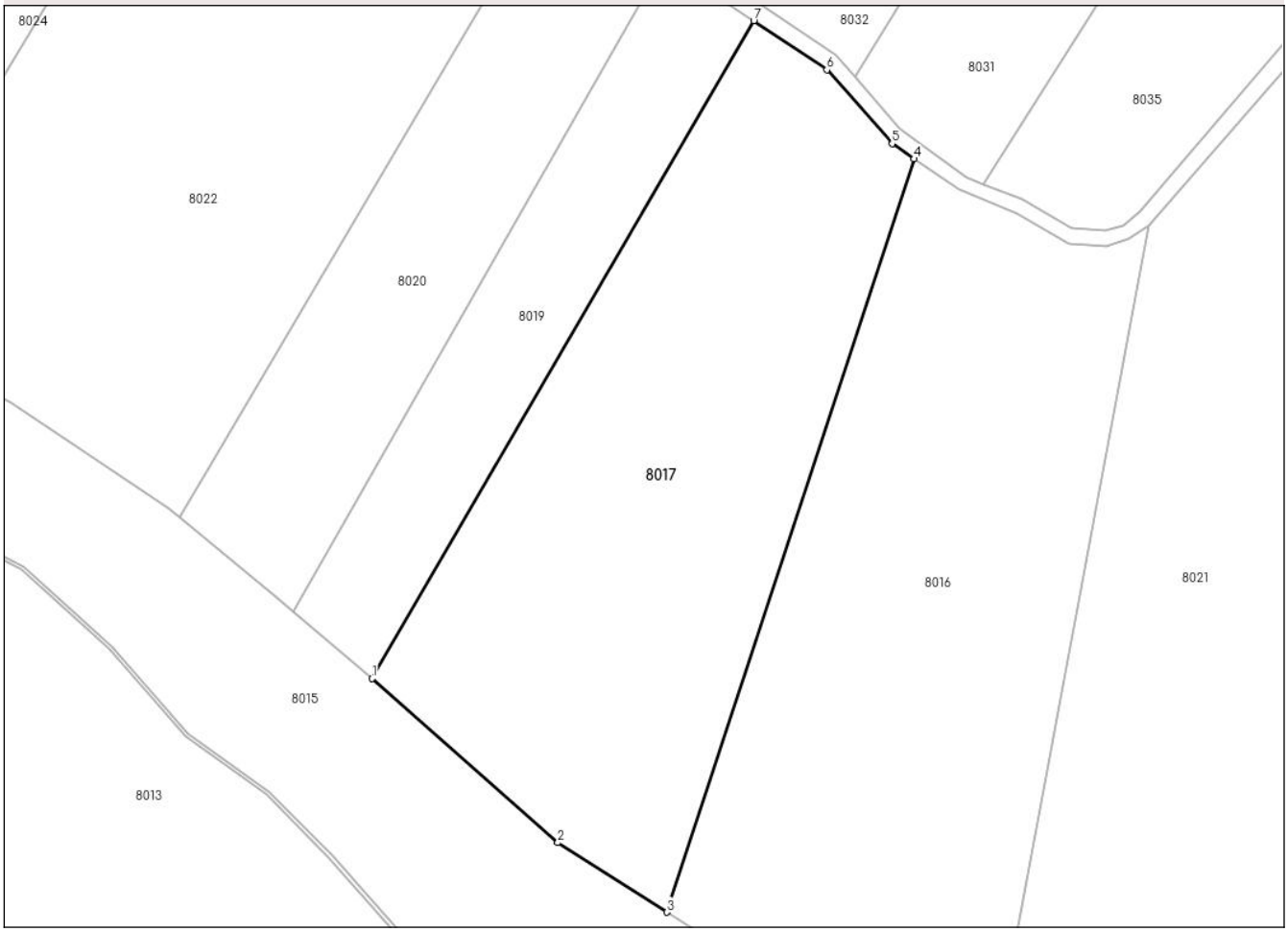

Date referitoare la teren

Crt	Categorie folosință	Intra vilan	Suprafaţa (mp)	Tarla	Parcelă	Nr. topo	Observaţii / Referinţe
1	arabil	NU	4.100	2	258/32	-	
2	faneata	NU	400	2	264/1	-	

Lungime Segmente
1) Valorile lungimilor segmentelor sunt obţinute din proiecţie în plan.

Punct început	X / Y	Punct sfârşit	X / Y	Lungime segment (** (m)
1	482.708,643 518.525,92	2	482.735,11 518.502,6	35.276
2	482.735,11 518.502,6	3	482.750,612 518.492,713	18.387
3	482.750,612 518.492,713	4	482.785,843 518.599,815	112.748
4	482.785,843 518.599,815	5	482.782,686 518.601,969	3.823

Document care conține date cu caracter personal, protejat de prevederile Regulamentului (UE) nr. 679/2016 și Legii 190/2018

Punct început	X / Y	Punct sfârşit	X / Y	Lungime segment (** (m)
5	482.782,686 518.601,969	6	482.773,401 518.612,464	14.012
6	482.773,401 518.612,464	7	482.763,005 518.619,458	12.53
7	482.763,005 518.619,458	1	482.708,643 518.525,92	108.188

** Lungimile segmentelor sunt determinate în planul de proiecţie Stereo 70 şi sunt rotunjite la 1 milimetru.
*** Distanţa dintre puncte este formată din segmente cumulate ce sunt mai mici decât valoarea 1 milimetru.

Document care conține date cu caracter personal, protejat de prevederile Regulamentului (UE) nr. 679/2016 și Legii 190/2018

DATE DESPRE IMOBILUL NR. 8018

Oficiul de Cadastru şi Publicitate Imobiliară MUREȘ
Biroul de Cadastru şi Publicitate Imobiliară Sighișoara

A. Partea I. Descrierea imobilului

TEREN Extravilan

Adresa: Jud. Mureș

Nr. Crt	Nr cadastral Nr. topografic	Suprafaţa* (mp)	Observaţii / Referinţe
A1		304	Sector cadastral:8 Teren neimprejmuit;

B. Partea II. Proprietari şi acte

Inscrieri privitoare la dreptul de proprietate şi alte drepturi reale		Referinţe
/		
Act Normativ nr. 7, din 13/03/1996 emis de PARLAMENTUL ROMANIEI;		
B1	Inscrierea posesiei, drept de PROPRIETATE, dobandit prin Constituire, cota actuala 1/1	A1
	1) **NEIDENTIFICAT NEIDENTIFICAT**	
B2	SE NOTEAZA MENTIUNEA PROPRIETAR NEIDENTIFICAT, REZERVA COMISIEI LOCALE DE FOND FUNCIAR	A1

C. Partea III. SARCINI .

Inscrieri privind dezmembramintele dreptului de proprietate, drepturi reale de garanţie şi sarcini	Referinţe
NU SUNT	

Anexa Nr. 1 La Partea I

Teren

Nr cadastral	Suprafaţa (mp)*	Observaţii / Referinţe
	304	

* Suprafaţa este determinată in planul de proiecţie Stereo 70.

DETALII LINIARE IMOBIL

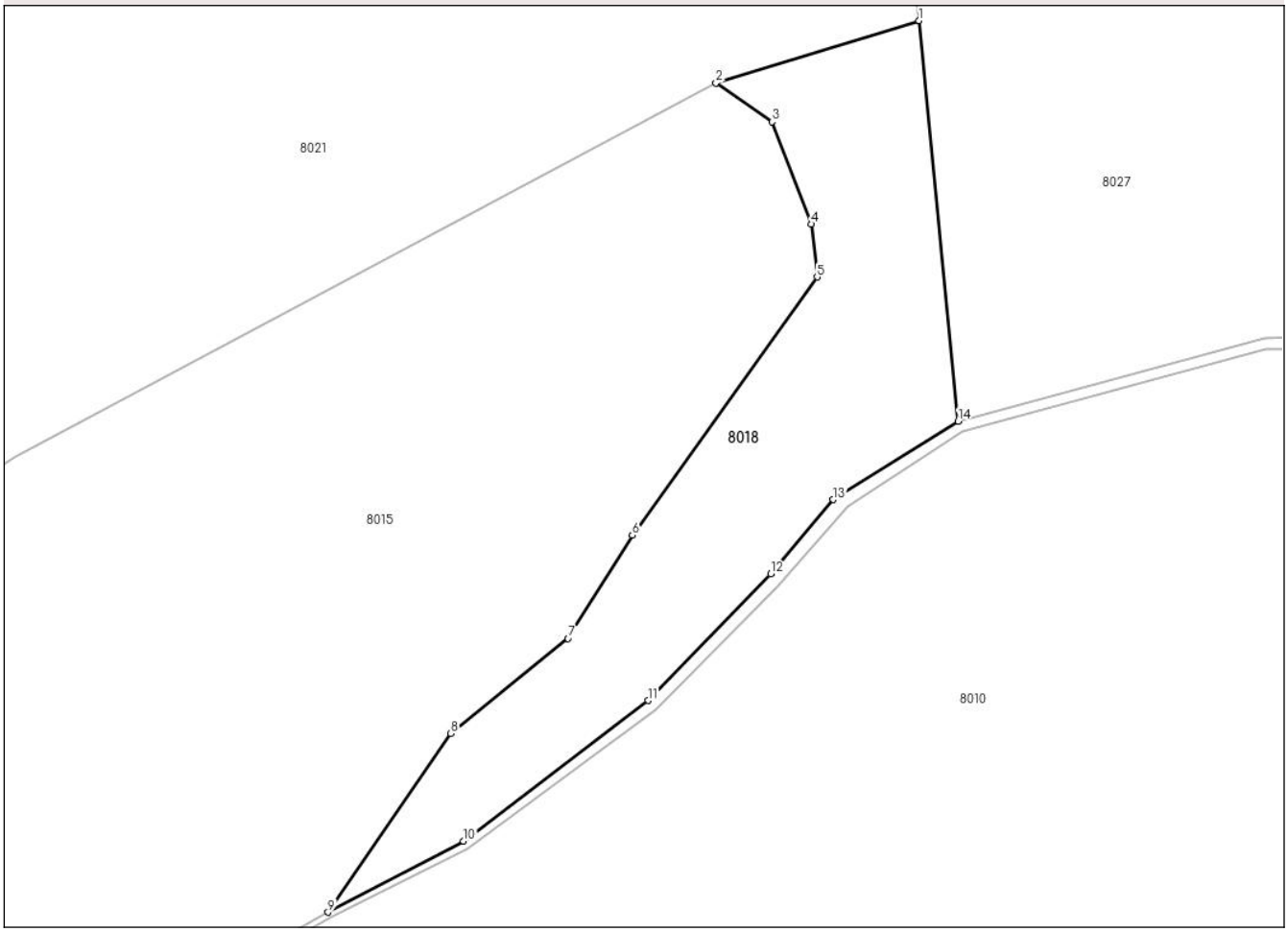

Date referitoare la teren

Crt	Categorie folosință	Intra vilan	Suprafaţa (mp)	Tarla	Parcelă	Nr. topo	Observaţii / Referinţe
1	arabil	NU	100	2	258	-	
2	neproductiv	NU	204	2	255	-	

Lungime Segmente
1) Valorile lungimilor segmentelor sunt obţinute din proiecţie în plan.

Punct început	X / Y	Punct sfârşit	X / Y	Lungime segment (** (m)
1	483.011,038 518.576,776	2	483.001,241 518.573,782	10.244
2	483.001,241 518.573,782	3	483.003,934 518.571,898	3.286
3	483.003,934 518.571,898	4	483.005,832 518.566,973	5.279
4	483.005,832 518.566,973	5	483.006,115 518.564,425	2.563

Document care conține date cu caracter personal, protejat de prevederile Regulamentului (UE) nr. 679/2016 și Legii 190/2018

Punct început	X / Y	Punct sfârşit	X / Y	Lungime segment (** (m)
5	483.006,115 518.564,425	6	482.997,202 518.551,986	15.302
6	482.997,202 518.551,986	7	482.994,106 518.547,008	5.862
7	482.994,106 518.547,008	8	482.988,452 518.542,434	7.273
8	482.988,452 518.542,434	9	482.982,528 518.533,824	10.451
9	482.982,528 518.533,824	10	482.989,062 518.537,246	7.376
10	482.989,062 518.537,246	11	482.997,958 518.544,02	11.182
11	482.997,958 518.544,02	12	483.003,873 518.550,122	8.497
12	483.003,873 518.550,122	13	483.006,896 518.553,703	4.687
13	483.006,896 518.553,703	14	483.012,913 518.557,485	7.107
14	483.012,913 518.557,485	1	483.011,038 518.576,776	19.382

** Lungimile segmentelor sunt determinate în planul de proiecţie Stereo 70 şi sunt rotunjite la 1 milimetru.
*** Distanţa dintre puncte este formată din segmente cumulate ce sunt mai mici decât valoarea 1 milimetru.

Document care conține date cu caracter personal, protejat de prevederile Regulamentului (UE) nr. 679/2016 și Legii 190/2018

DATE DESPRE IMOBILUL NR. 8019

Oficiul de Cadastru şi Publicitate Imobiliară MUREȘ
Biroul de Cadastru şi Publicitate Imobiliară Sighișoara

A. Partea I. Descrierea imobilului

TEREN Extravilan

Adresa: Jud. Mureș

Nr. Crt	Nr cadastral Nr. topografic	Suprafaţa* (mp)	Observaţii / Referinţe
A1		1.602	Sector cadastral:8 Teren neimprejmuit;

B. Partea II. Proprietari şi acte

Inscrieri privitoare la dreptul de proprietate şi alte drepturi reale		Referinţe
/		
Act Normativ nr. 7, din 13/03/1996 emis de PARLAMENTUL ROMANIEI;		
B1	Inscrierea posesiei, drept de PROPRIETATE, dobandit prin Constituire, cota actuala 1/1	A1
	1) **NEIDENTIFICAT NEIDENTIFICAT**	
B2	SE NOTEAZA MENTIUNEA PROPRIETAR NEIDENTIFICAT, REZERVA COMISIEI LOCALE DE FOND FUNCIAR	A1

C. Partea III. SARCINI .

Inscrieri privind dezmembramintele dreptului de proprietate, drepturi reale de garanţie şi sarcini	Referinţe
NU SUNT	

Document care conține date cu caracter personal, protejat de prevederile Regulamentului (UE) nr. 679/2016 și Legii 190/2018

Anexa Nr. 1 La Partea I

Teren

Nr cadastral	Suprafaţa (mp)*	Observaţii / Referinţe
	1.602	

* Suprafaţa este determinată in planul de proiecţie Stereo 70.

DETALII LINIARE IMOBIL

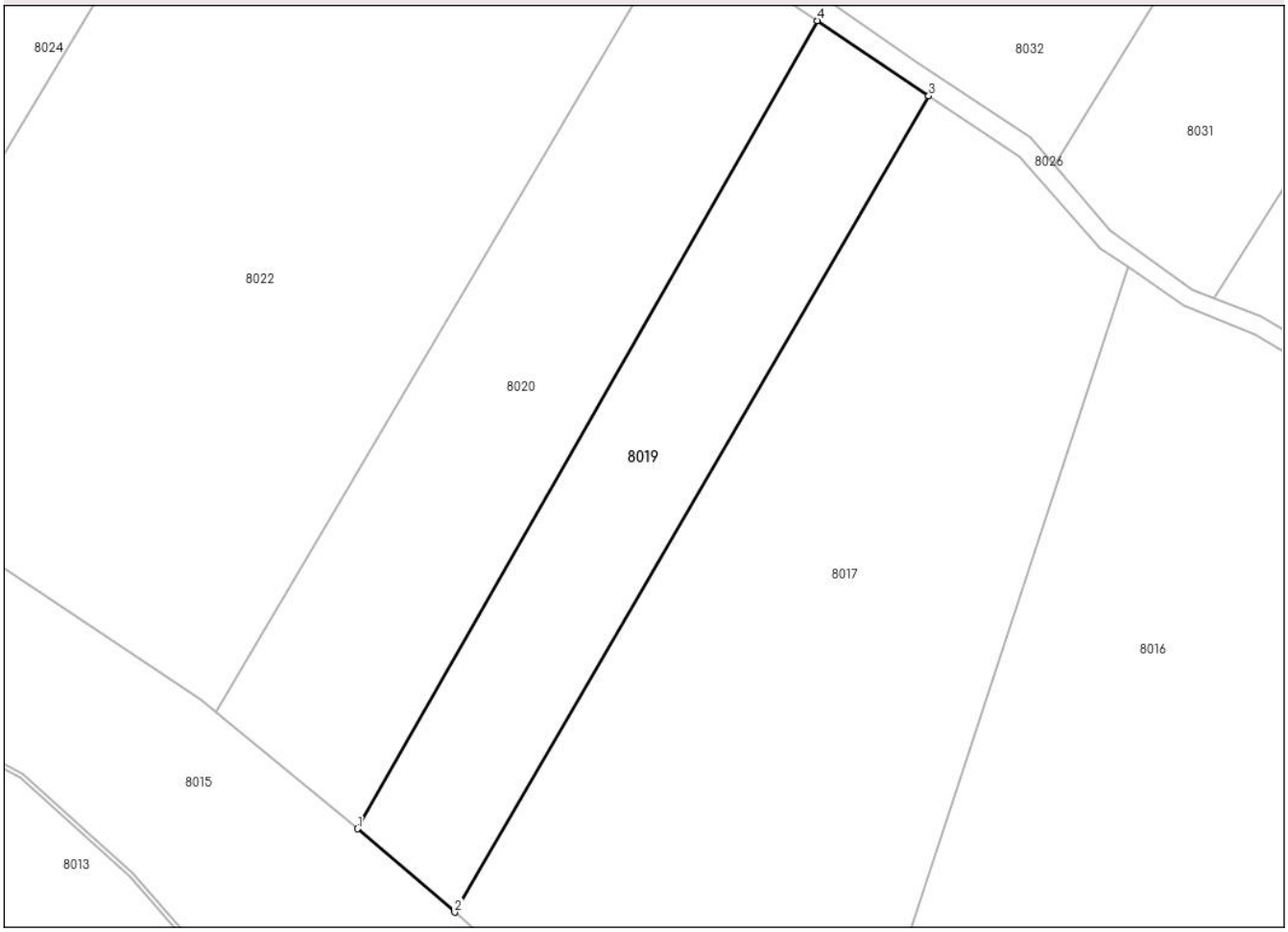

Date referitoare la teren

Crt	Categorie folosință	Intra vilan	Suprafaţa (mp)	Tarla	Parcelă	Nr. topo	Observaţii / Referinţe
1	arabil	NU	1.602	2	258	-	

Lungime Segmente
1) Valorile lungimilor segmentelor sunt obţinute din proiecţie în plan.

Punct început	X / Y	Punct sfârşit	X / Y	Lungime segment (** (m)
1	482.697,478 518.535,483	2	482.708,643 518.525,92	14.7
2	482.708,643 518.525,92	3	482.763,005 518.619,458	108.188
3	482.763,005 518.619,458	4	482.750,202 518.628,071	15.43
4	482.750,202 518.628,071	1	482.697,478 518.535,483	106.548

**** Lungimile segmentelor sunt determinate în planul de proiecţie Stereo 70 şi sunt rotunjite la 1 milimetru.**

Document care conține date cu caracter personal, protejat de prevederile Regulamentului (UE) nr. 679/2016 și Legii 190/2018

***** Distanţa dintre puncte este formată din segmente cumulate ce sunt mai mici decât valoarea 1 milimetru.**

DATE DESPRE IMOBILUL NR. 8020

Oficiul de Cadastru şi Publicitate Imobiliară MUREȘ
Biroul de Cadastru şi Publicitate Imobiliară Sighișoara

A. Partea I. Descrierea imobilului

TEREN Extravilan

Adresa: Jud. Mureș

Nr. Crt	Nr cadastral Nr. topografic	Suprafaţa* (mp)	Observaţii / Referinţe
A1		2.100	Sector cadastral:8 Teren neimprejmuit;

B. Partea II. Proprietari şi acte

Inscrieri privitoare la dreptul de proprietate şi alte drepturi reale		Referinţe
/		
Act Administrativ nr. 8417, din 17/07/1996 emis de CJPSDPAT MURES;		
B1	Intabulare, drept de PROPRIETATE, dobandit prin Reconstituire, cota actuala 1/1	A1
	1) **HROMEI P FLOAREA**	

C. Partea III. SARCINI .

Inscrieri privind dezmembramintele dreptului de proprietate, drepturi reale de garanţie şi sarcini	Referinţe
NU SUNT	

Document care conține date cu caracter personal, protejat de prevederile Regulamentului (UE) nr. 679/2016 și Legii 190/2018

Anexa Nr. 1 La Partea I

Teren

Nr cadastral	Suprafaţa (mp)*	Observaţii / Referinţe
	2.100	

* Suprafaţa este determinată in planul de proiecţie Stereo 70.

DETALII LINIARE IMOBIL

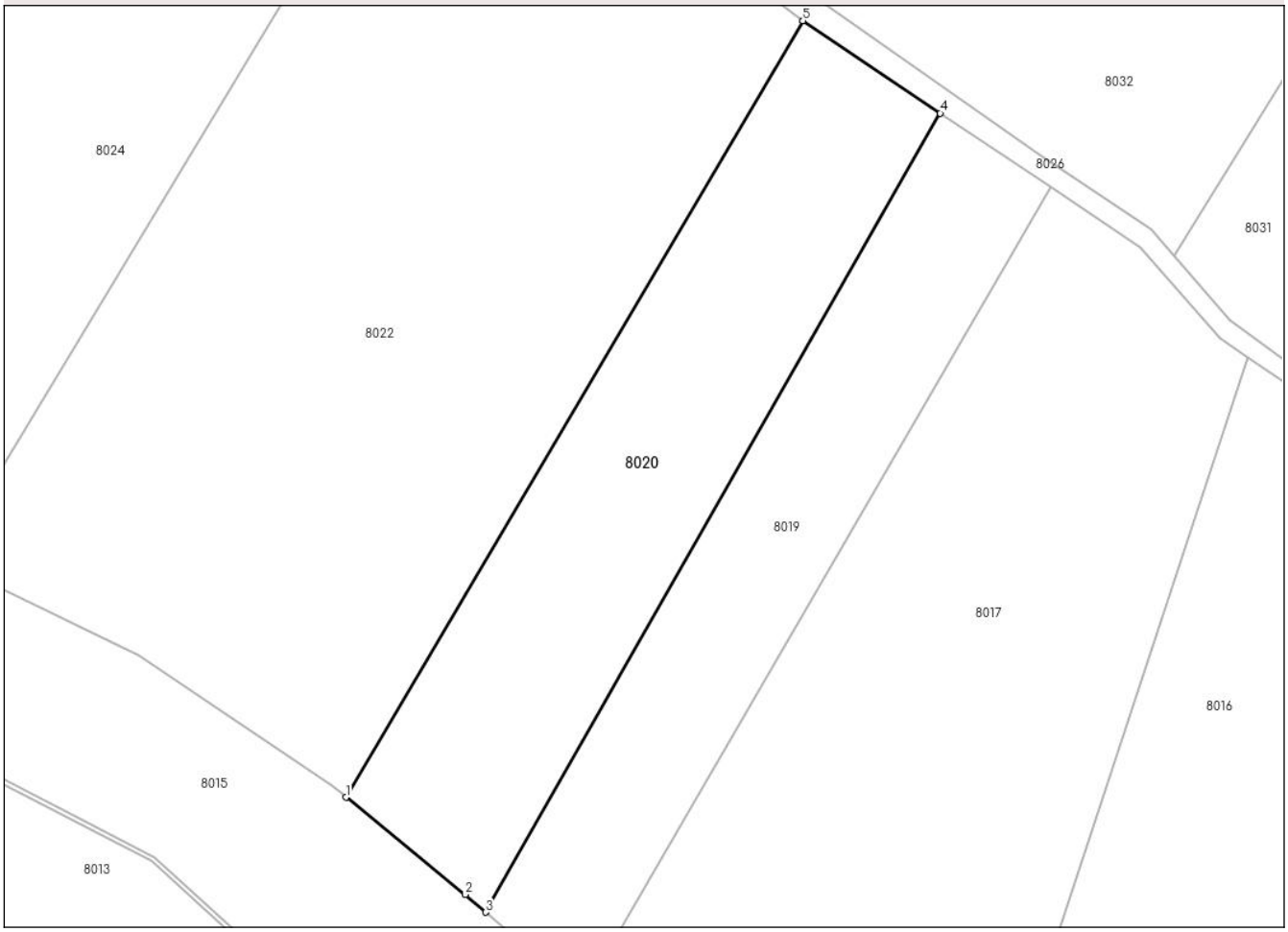

Date referitoare la teren

Crt	Categorie folosință	Intra vilan	Suprafaţa (mp)	Tarla	Parcelă	Nr. topo	Observaţii / Referinţe
1	arabil	NU	2.100	2	258/30	-	

Lungime Segmente
1) Valorile lungimilor segmentelor sunt obţinute din proiecţie în plan.

Punct început	X / Y	Punct sfârşit	X / Y	Lungime segment (** (m)
1	482.681,283 518.548,801	2	482.695,098 518.537,52	17.836
2	482.695,098 518.537,52	3	482.697,478 518.535,483	3.133
3	482.697,478 518.535,483	4	482.750,202 518.628,071	106.548
4	482.750,202 518.628,071	5	482.734,286 518.638,778	19.183
5	482.734,286 518.638,778	1	482.681,283 518.548,801	104.427

Document care conține date cu caracter personal, protejat de prevederile Regulamentului (UE) nr. 679/2016 și Legii 190/2018

** Lungimile segmentelor sunt determinate în planul de proiecţie Stereo 70 şi sunt rotunjite la 1 milimetru.
*** Distanţa dintre puncte este formată din segmente cumulate ce sunt mai mici decât valoarea 1 milimetru.

DATE DESPRE IMOBILUL NR. 8021

Oficiul de Cadastru şi Publicitate Imobiliară MUREȘ
Biroul de Cadastru şi Publicitate Imobiliară Sighișoara

A. Partea I. Descrierea imobilului

Nr. CF vechi:2361/N-SAES
Nr. cadastral vechi:95

TEREN Extravilan

Adresa: Jud. Mureș

Nr. Crt	Nr cadastral Nr. topografic	Suprafaţa* (mp)	Observaţii / Referinţe
A1	51146	27.800	Sector cadastral:8 Teren neimprejmuit;

B. Partea II. Proprietari şi acte

Inscrieri privitoare la dreptul de proprietate şi alte drepturi reale		Referinţe
3569 / 04/04/2006		
Act Notarial nr. 1541/2004, din 01/01/2004 emis de bnp Enescu Oana;		
B1	Intabulare, drept de PROPRIETATE, dobandit prin Conventie, cota actuala 1/1	A1
	1) **SC TERRA EF MONDO "SRL**, CIF:9999999999999, cu sediul in Sighisoara str.Dumbravei nr.14/10 jud. Mures	
	OBSERVATII: (provenita din conversia CF 2361/N-SAES)	

C. Partea III. SARCINI .

Inscrieri privind dezmembramintele dreptului de proprietate, drepturi reale de garanţie şi sarcini	Referinţe
NU SUNT	

Anexa Nr. 1 La Partea I

Teren

Nr cadastral	Suprafaţa (mp)*	Observaţii / Referinţe
51146	27.800	

* Suprafaţa este determinată in planul de proiecţie Stereo 70.

DETALII LINIARE IMOBIL

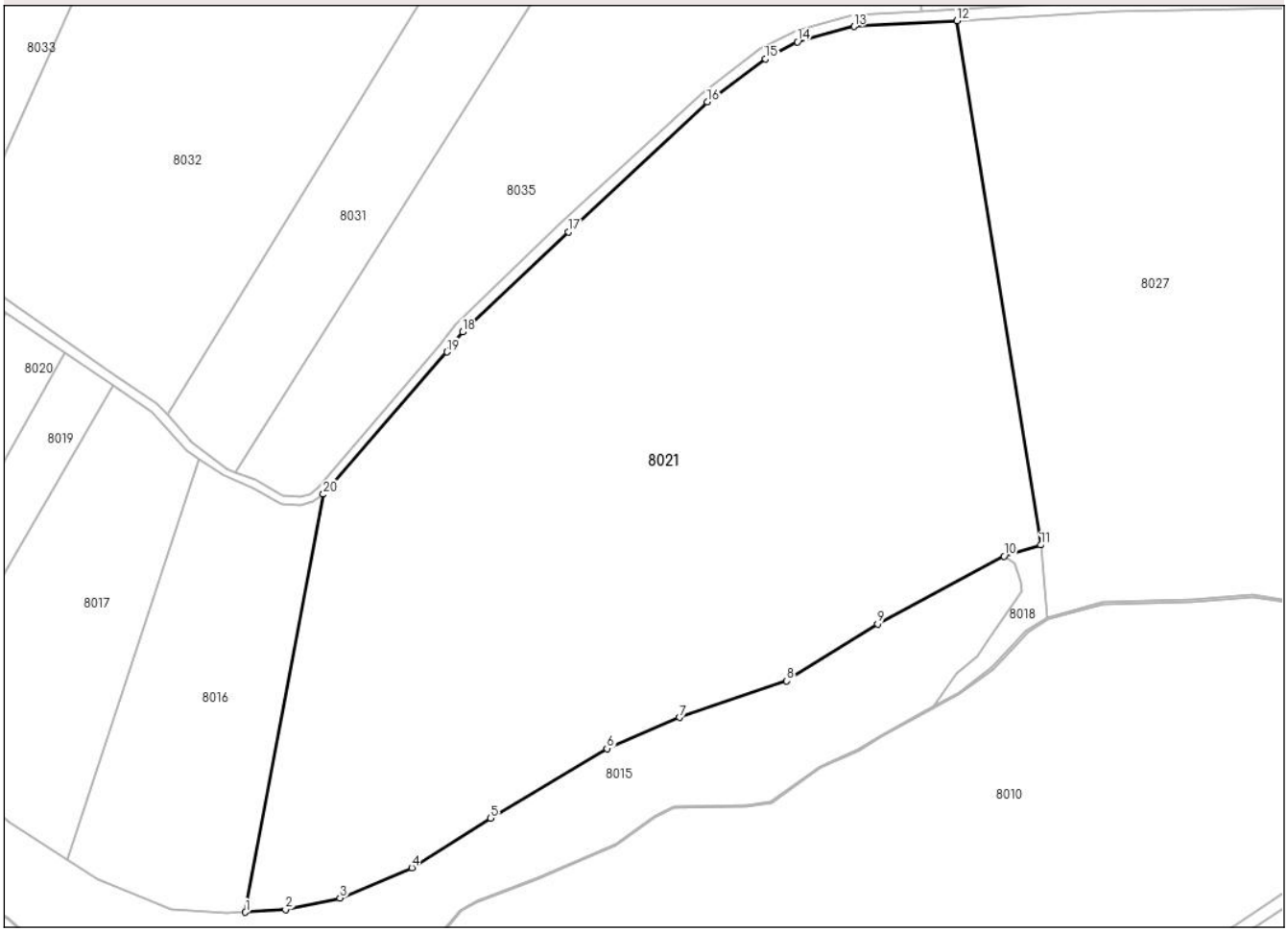

Date referitoare la teren

Crt	Categorie folosință	Intra vilan	Suprafaţa (mp)	Tarla	Parcelă	Nr. topo	Observaţii / Referinţe
1	arabil	NU	27.800	2	258/10, 262,263	-	

Lungime Segmente
1) Valorile lungimilor segmentelor sunt obţinute din proiecţie în plan.

Punct început	X / Y	Punct sfârşit	X / Y	Lungime segment (** (m)
1	482.798,372 518.478,695	2	482.809,092 518.479,376	10.741
2	482.809,092 518.479,376	3	482.823,648 518.482,467	14.881
3	482.823,648 518.482,467	4	482.842,862 518.490,583	20.857
4	482.842,862 518.490,583	5	482.863,887 518.503,849	24.86
5	482.863,887 518.503,849	6	482.895,034 518.522,416	36.262

Document care conține date cu caracter personal, protejat de prevederile Regulamentului (UE) nr. 679/2016 și Legii 190/2018

Punct început	X / Y	Punct sfârşit	X / Y	Lungime segment (** (m)
6	482.895,034 518.522,416	7	482.914,412 518.530,69	21.071
7	482.914,412 518.530,69	8	482.943,126 518.540,464	30.331
8	482.943,126 518.540,464	9	482.967,417 518.555,739	28.694
9	482.967,417 518.555,739	10	483.001,241 518.573,782	38.336
10	483.001,241 518.573,782	11	483.011,038 518.576,776	10.244
11	483.011,038 518.576,776	12	482.988,623 518.716,836	141.842
12	482.988,623 518.716,836	13	482.961,122 518.715,309	27.543
13	482.961,122 518.715,309	14	482.945,997 518.711,187	15.677
14	482.945,997 518.711,187	15	482.937,441 518.706,606	9.705
15	482.937,441 518.706,606	16	482.921,857 518.695,155	19.339
16	482.921,857 518.695,155	17	482.884,673 518.660,41	50.891
17	482.884,673 518.660,41	18	482.856,409 518.633,69	38.895
18	482.856,409 518.633,69	19	482.852,284 518.628,346	6.751
19	482.852,284 518.628,346	20	482.819,176 518.590,344	50.401
20	482.819,176 518.590,344	1	482.798,372 518.478,695	113.571

** Lungimile segmentelor sunt determinate în planul de proiecţie Stereo 70 şi sunt rotunjite la 1 milimetru.
*** Distanţa dintre puncte este formată din segmente cumulate ce sunt mai mici decât valoarea 1 milimetru.

Document care conține date cu caracter personal, protejat de prevederile Regulamentului (UE) nr. 679/2016 și Legii 190/2018

DATE DESPRE IMOBILUL NR. 8022

Oficiul de Cadastru şi Publicitate Imobiliară MUREȘ
Biroul de Cadastru şi Publicitate Imobiliară Sighișoara

A. Partea I. Descrierea imobilului

TEREN Extravilan

Adresa: Jud. Mureș, EXTRAVILAN com.APOLD, sat SAES

Nr. Crt	Nr cadastral Nr. topografic	Suprafaţa* (mp)	Observaţii / Referinţe
A1	50825	5.700	Sector cadastral:8 Teren neimprejmuit;

B. Partea II. Proprietari şi acte

Inscrieri privitoare la dreptul de proprietate şi alte drepturi reale		Referinţe
4966 / 10/03/2020		
Act Notarial nr. 288, din 09/03/2020 emis de Melinte Oana;		
B6	Intabulare, drept de PROPRIETATE, dobandit prin Conventie, cota actuala 1/1	A1
	1) **MANTA MARIAN**, si sotia 2) **MANTA ALINA**, bun comun	

C. Partea III. SARCINI .

Inscrieri privind dezmembramintele dreptului de proprietate, drepturi reale de garanţie şi sarcini	Referinţe
NU SUNT	

Anexa Nr. 1 La Partea I

Teren

Nr cadastral	Suprafaţa (mp)*	Observaţii / Referinţe
50825	5.700	

* Suprafaţa este determinată in planul de proiecţie Stereo 70.

DETALII LINIARE IMOBIL

Date referitoare la teren

Crt	Categorie folosință	Intra vilan	Suprafaţa (mp)	Tarla	Parcelă	Nr. topo	Observaţii / Referinţe
1	arabil	NU	5.700	2	258/9	-	

Lungime Segmente
1) Valorile lungimilor segmentelor sunt obţinute din proiecţie în plan.

Punct început	X / Y	Punct sfârşit	X / Y	Lungime segment (** (m)
1	482.692,283 518.671,416	2	482.634,159 518.575,111	112.486
2	482.634,159 518.575,111	3	482.638,15 518.574,413	4.052
3	482.638,15 518.574,413	4	482.657,165 518.565,23	21.116
4	482.657,165 518.565,23	5	482.679,571 518.550,199	26.981
5	482.679,571 518.550,199	6	482.681,283 518.548,801	2.21

Document care conține date cu caracter personal, protejat de prevederile Regulamentului (UE) nr. 679/2016 și Legii 190/2018

Punct început	X / Y	Punct sfârşit	X / Y	Lungime segment (** (m)
6	482.681,283 518.548,801	7	482.734,286 518.638,778	104.427
7	482.734,286 518.638,778	8	482.706,553 518.660,138	35.005
8	482.706,553 518.660,138	1	482.692,283 518.671,416	18.189

** Lungimile segmentelor sunt determinate în planul de proiecţie Stereo 70 şi sunt rotunjite la 1 milimetru.
*** Distanţa dintre puncte este formată din segmente cumulate ce sunt mai mici decât valoarea 1 milimetru.

Document care conține date cu caracter personal, protejat de prevederile Regulamentului (UE) nr. 679/2016 și Legii 190/2018

DATE DESPRE IMOBILUL NR. 8023

Oficiul de Cadastru şi Publicitate Imobiliară MUREȘ
Biroul de Cadastru şi Publicitate Imobiliară Sighișoara

A. Partea I. Descrierea imobilului

TEREN Extravilan

Adresa: Jud. Mureș

Nr. Crt	Nr cadastral Nr. topografic	Suprafaţa* (mp)	Observaţii / Referinţe
A1	50899	3.400	Sector cadastral:8 Teren neimprejmuit;

B. Partea II. Proprietari şi acte

Inscrieri privitoare la dreptul de proprietate şi alte drepturi reale		Referinţe
7985 / 24/04/2014		
Act Notarial nr. CONTRACT DE VANZARE autentic 684, din 23/04/2014 emis de URIAN MARILENA;		
B5	Intabulare, drept de PROPRIETATEcumparare, dobandit prin Conventie, cota actuala 1/1	A1
	1) **MANTA MARIAN**, casatorit cu 2) **MANTA ALINA**	
	OBSERVATII: ca bun comun	

C. Partea III. SARCINI .

Inscrieri privind dezmembramintele dreptului de proprietate, drepturi reale de garanţie şi sarcini	Referinţe
NU SUNT	

Document care conține date cu caracter personal, protejat de prevederile Regulamentului (UE) nr. 679/2016 și Legii 190/2018

Anexa Nr. 1 La Partea I

Teren

Nr cadastral	Suprafaţa (mp)*	Observaţii / Referinţe
50899	3.400	

* Suprafaţa este determinată in planul de proiecţie Stereo 70.

DETALII LINIARE IMOBIL

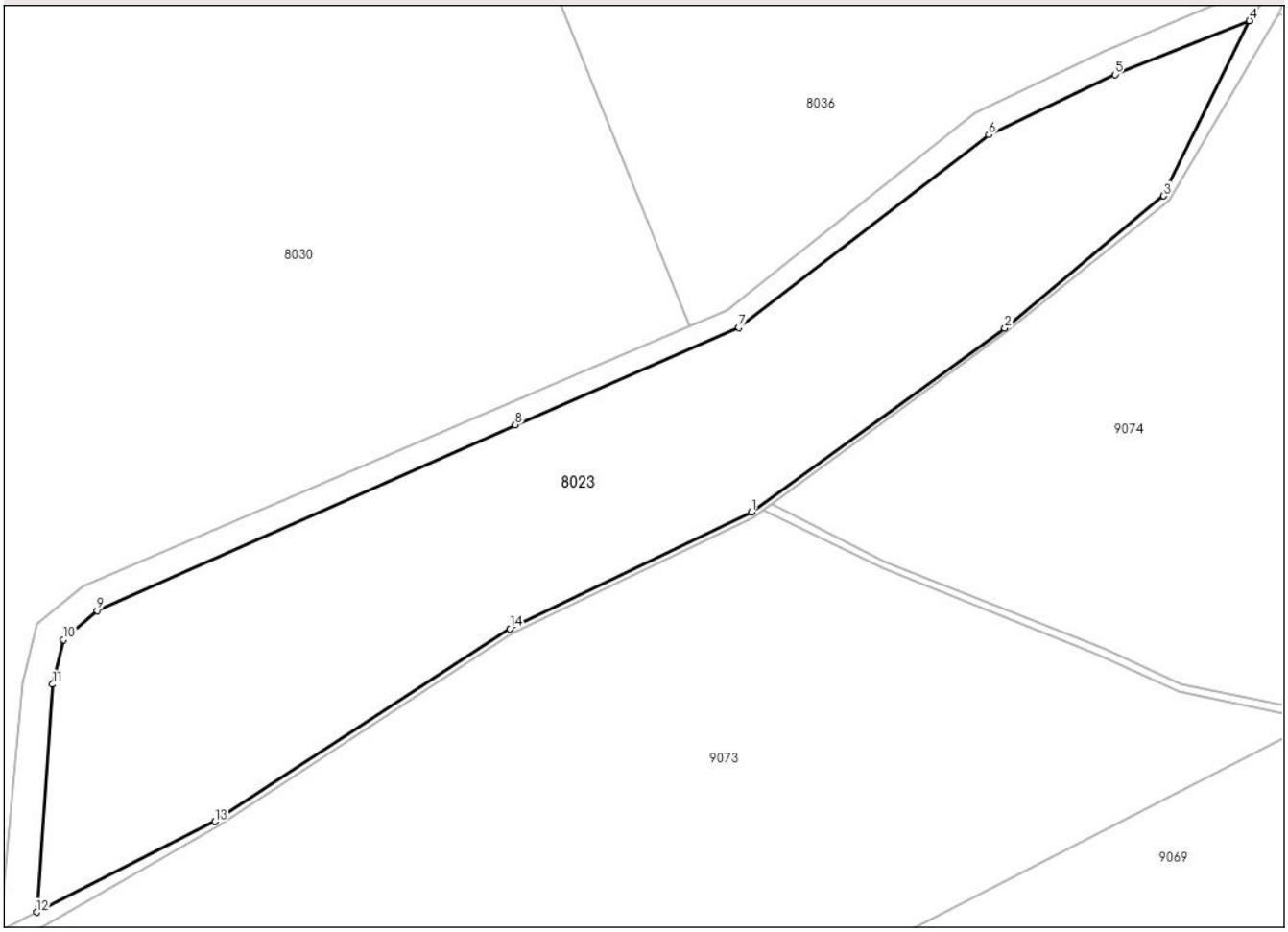

Date referitoare la teren

Crt	Categorie folosință	Intra vilan	Suprafaţa (mp)	Tarla	Parcelă	Nr. topo	Observaţii / Referinţe
1	arabil	NU	1.000	2	254	-	
2	neproductiv	NU	2.400	3	253	-	

Lungime Segmente
1) Valorile lungimilor segmentelor sunt obţinute din proiecţie în plan.

Punct început	X / Y	Punct sfârşit	X / Y	Lungime segment (** (m)
1	483.358,704 518.624,944	2	483.388,592 518.646,63	36.927
2	483.388,592 518.646,63	3	483.407,356 518.662,218	24.394
3	483.407,356 518.662,218	4	483.417,46 518.682,851	22.974
4	483.417,46 518.682,851	5	483.401,597 518.676,509	17.084

Document care conține date cu caracter personal, protejat de prevederile Regulamentului (UE) nr. 679/2016 și Legii 190/2018

Punct început	X / Y	Punct sfârşit	X / Y	Lungime segment (** (m)
5	483.401,597 518.676,509	6	483.386,715 518.669,403	16.492
6	483.386,715 518.669,403	7	483.357,218 518.646,691	37.228
7	483.357,218 518.646,691	8	483.330,871 518.635,238	28.729
8	483.330,871 518.635,238	9	483.281,504 518.613,343	54.004
9	483.281,504 518.613,343	10	483.277,54 518.609,924	5.235
10	483.277,54 518.609,924	11	483.276,295 518.604,667	5.403
11	483.276,295 518.604,667	12	483.274,398 518.577,807	26.927
12	483.274,398 518.577,807	13	483.295,449 518.588,479	23.602
13	483.295,449 518.588,479	14	483.330,196 518.611,213	41.523
14	483.330,196 518.611,213	1	483.358,704 518.624,944	31.643

** Lungimile segmentelor sunt determinate în planul de proiecţie Stereo 70 şi sunt rotunjite la 1 milimetru.
*** Distanţa dintre puncte este formată din segmente cumulate ce sunt mai mici decât valoarea 1 milimetru.

Document care conține date cu caracter personal, protejat de prevederile Regulamentului (UE) nr. 679/2016 și Legii 190/2018

DATE DESPRE IMOBILUL NR. 8024

Oficiul de Cadastru şi Publicitate Imobiliară MUREȘ
Biroul de Cadastru şi Publicitate Imobiliară Sighișoara

A. Partea I. Descrierea imobilului

TEREN Extravilan

Adresa: Jud. Mureș

Nr. Crt	Nr cadastral Nr. topografic	Suprafaţa* (mp)	Observaţii / Referinţe
A1		3.900	Sector cadastral:8 Teren neimprejmuit;

B. Partea II. Proprietari şi acte

Inscrieri privitoare la dreptul de proprietate şi alte drepturi reale		Referinţe
/		
Act Administrativ nr. 8273, din 12/07/1995 emis de CJPSDPAT MURES;		
B1	Intabulare, drept de PROPRIETATE, dobandit prin Reconstituire, cota actuala 1/1	A1
	1) **COMAN I IOAN**	

C. Partea III. SARCINI .

Inscrieri privind dezmembramintele dreptului de proprietate, drepturi reale de garanţie şi sarcini	Referinţe
NU SUNT	

Document care conține date cu caracter personal, protejat de prevederile Regulamentului (UE) nr. 679/2016 și Legii 190/2018

Anexa Nr. 1 La Partea I

Teren

Nr cadastral	Suprafaţa (mp)*	Observaţii / Referinţe
	3.900	

* Suprafaţa este determinată in planul de proiecţie Stereo 70.

DETALII LINIARE IMOBIL

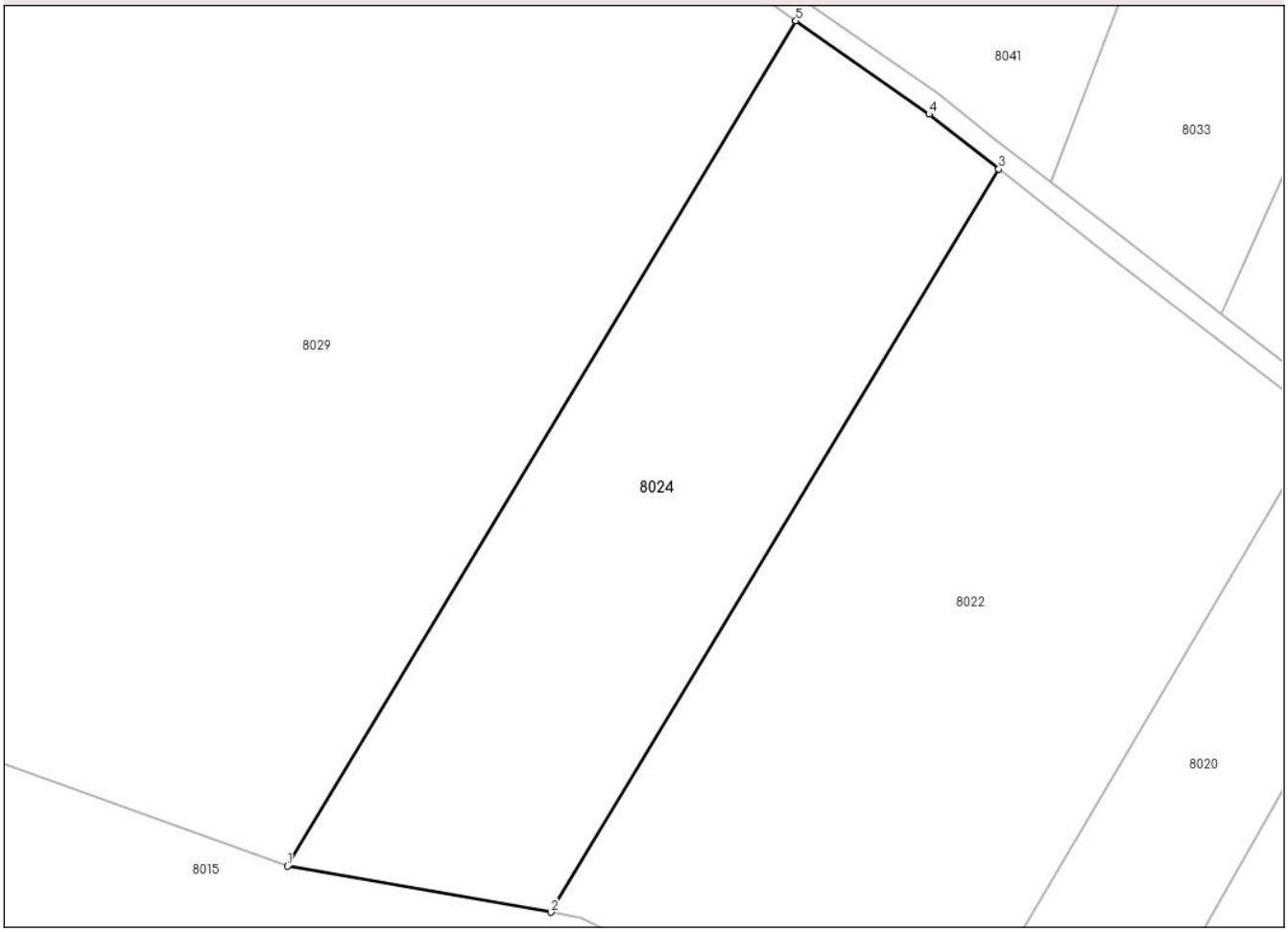

Date referitoare la teren

Crt	Categorie folosință	Intra vilan	Suprafaţa (mp)	Tarla	Parcelă	Nr. topo	Observaţii / Referinţe
1	arabil	NU	3.900	2	258/3	-	

Lungime Segmente
1) Valorile lungimilor segmentelor sunt obţinute din proiecţie în plan.

Punct început	X / Y	Punct sfârşit	X / Y	Lungime segment (** (m)
1	482.600,019 518.581,083	2	482.634,159 518.575,111	34.659
2	482.634,159 518.575,111	3	482.692,283 518.671,416	112.486
3	482.692,283 518.671,416	4	482.683,267 518.678,542	11.493
4	482.683,267 518.678,542	5	482.665,975 518.690,65	21.109
5	482.665,975 518.690,65	1	482.600,019 518.581,083	127.887

Document care conține date cu caracter personal, protejat de prevederile Regulamentului (UE) nr. 679/2016 și Legii 190/2018

** Lungimile segmentelor sunt determinate în planul de proiecţie Stereo 70 şi sunt rotunjite la 1 milimetru.
*** Distanţa dintre puncte este formată din segmente cumulate ce sunt mai mici decât valoarea 1 milimetru.

Document care conține date cu caracter personal, protejat de prevederile Regulamentului (UE) nr. 679/2016 și Legii 190/2018

DATE DESPRE IMOBILUL NR. 8025

Oficiul de Cadastru şi Publicitate Imobiliară MUREȘ
Biroul de Cadastru şi Publicitate Imobiliară Sighișoara

A. Partea I. Descrierea imobilului

TEREN Extravilan

Adresa: Jud. Mureș

Nr. Crt	Nr cadastral Nr. topografic	Suprafaţa* (mp)	Observaţii / Referinţe
A1		600	Sector cadastral:8 Teren neimprejmuit;

B. Partea II. Proprietari şi acte

Inscrieri privitoare la dreptul de proprietate şi alte drepturi reale		Referinţe
/		
Act Normativ nr. 7, din 13/03/1996 emis de PARLAMENTUL ROMANIEI;		
B1	Inscrierea posesiei, drept de PROPRIETATE, dobandit prin Constituire, cota actuala 1/1	A1
	1) **NEIDENTIFICAT NEIDENTIFICAT**	
B2	SE NOTEAZA MENTIUNEA PROPRIETAR NEIDENTIFICAT	A1

C. Partea III. SARCINI .

Inscrieri privind dezmembramintele dreptului de proprietate, drepturi reale de garanţie şi sarcini	Referinţe
NU SUNT	

Document care conține date cu caracter personal, protejat de prevederile Regulamentului (UE) nr. 679/2016 și Legii 190/2018

Anexa Nr. 1 La Partea I

Teren

Nr cadastral	Suprafaţa (mp)*	Observaţii / Referinţe
	600	

* Suprafaţa este determinată in planul de proiecţie Stereo 70.

DETALII LINIARE IMOBIL

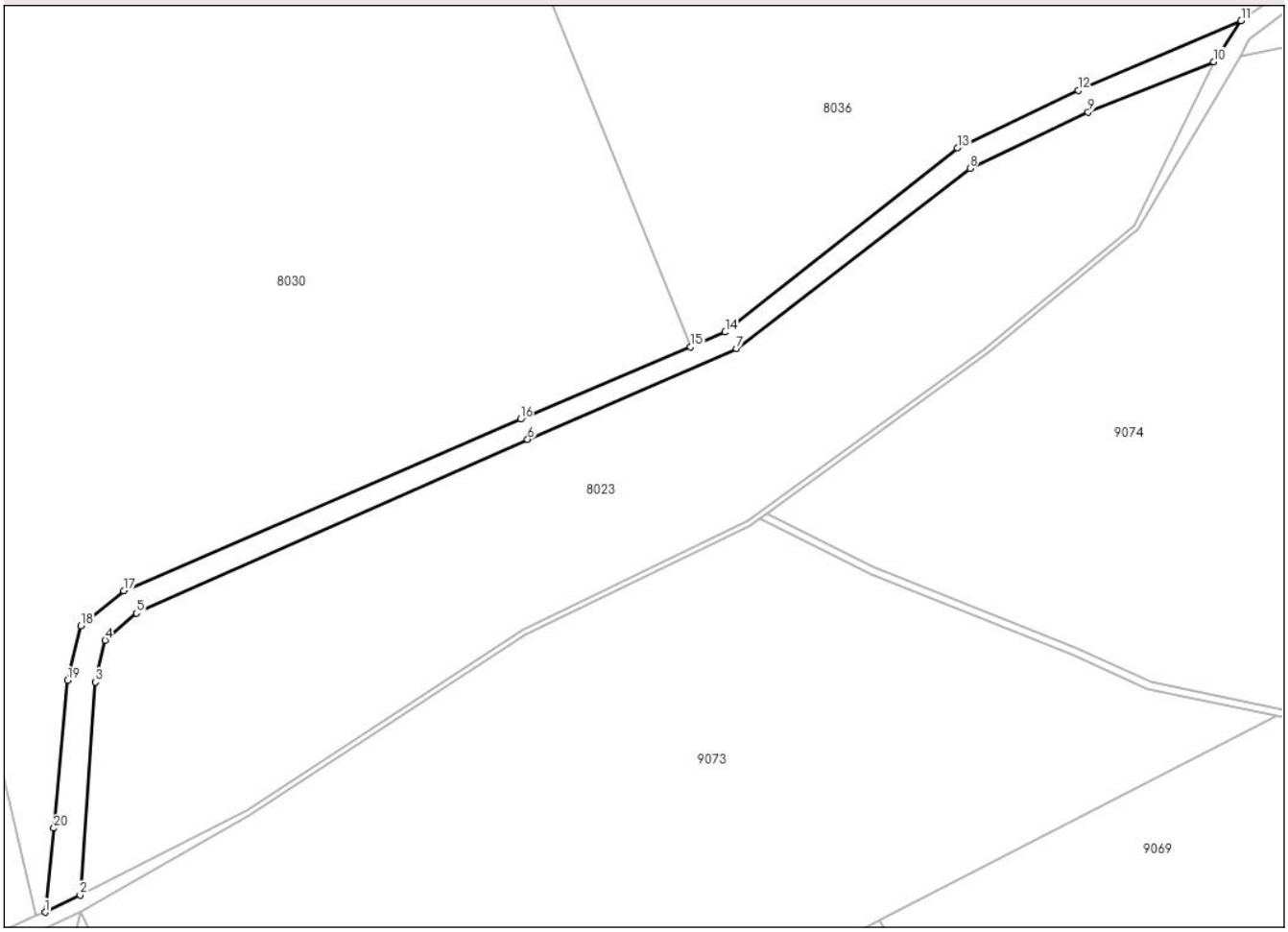

Date referitoare la teren

Crt	Categorie folosință	Intra vilan	Suprafaţa (mp)	Tarla	Parcelă	Nr. topo	Observaţii / Referinţe
1	drum	NU	600	2	252	-	

Lungime Segmente
1) Valorile lungimilor segmentelor sunt obţinute din proiecţie în plan.

Punct început	X / Y	Punct sfârşit	X / Y	Lungime segment (** (m)
1	483.269,957 518.575,645	2	483.274,398 518.577,807	4.939
2	483.274,398 518.577,807	3	483.276,295 518.604,667	26.927
3	483.276,295 518.604,667	4	483.277,54 518.609,924	5.403
4	483.277,54 518.609,924	5	483.281,504 518.613,343	5.235
5	483.281,504 518.613,343	6	483.330,871 518.635,238	54.004

Document care conține date cu caracter personal, protejat de prevederile Regulamentului (UE) nr. 679/2016 și Legii 190/2018

Punct început	X / Y	Punct sfârşit	X / Y	Lungime segment (** (m)
6	483.330,871 518.635,238	7	483.357,218 518.646,691	28.729
7	483.357,218 518.646,691	8	483.386,715 518.669,403	37.228
8	483.386,715 518.669,403	9	483.401,597 518.676,509	16.492
9	483.401,597 518.676,509	10	483.417,46 518.682,851	17.084
10	483.417,46 518.682,851	11	483.420,921 518.688,028	6.227
11	483.420,921 518.688,028	12	483.400,353 518.679,239	22.367
12	483.400,353 518.679,239	13	483.385,118 518.671,964	16.883
13	483.385,118 518.671,964	14	483.355,802 518.648,771	37.381
14	483.355,802 518.648,771	15	483.351,449 518.646,922	4.73
15	483.351,449 518.646,922	16	483.329,969 518.637,8	23.337
16	483.329,969 518.637,8	17	483.279,902 518.616,153	54.546
17	483.279,902 518.616,153	18	483.274,504 518.611,739	6.973
18	483.274,504 518.611,739	19	483.272,786 518.604,873	7.077
19	483.272,786 518.604,873	20	483.271,069 518.586,238	18.715
20	483.271,069 518.586,238	1	483.269,957 518.575,645	10.651

** Lungimile segmentelor sunt determinate în planul de proiecţie Stereo 70 şi sunt rotunjite la 1 milimetru.
*** Distanţa dintre puncte este formată din segmente cumulate ce sunt mai mici decât valoarea 1 milimetru.

Document care conține date cu caracter personal, protejat de prevederile Regulamentului (UE) nr. 679/2016 și Legii 190/2018

DATE DESPRE IMOBILUL NR. 8026

Oficiul de Cadastru şi Publicitate Imobiliară MUREȘ
Biroul de Cadastru şi Publicitate Imobiliară Sighișoara

A. Partea I. Descrierea imobilului

TEREN Extravilan

Adresa: Jud. Mureș

Nr. Crt	Nr cadastral Nr. topografic	Suprafaţa* (mp)	Observaţii / Referinţe
A1		3.100	Sector cadastral:8 Teren neimprejmuit;

B. Partea II. Proprietari şi acte

Inscrieri privitoare la dreptul de proprietate şi alte drepturi reale		Referinţe
/		
Act Normativ nr. 7, din 13/03/1996 emis de PARLAMENTUL ROMANIEI;		
B1	Inscrierea posesiei, drept de PROPRIETATE, dobandit prin Constituire, cota actuala 1/1	A1
	1) **NEIDENTIFICAT NEIDENTIFICAT**	
B2	SE NOTEAZA MENTIUNEA PROPRIETAR NEIDENTIFICAT	A1

C. Partea III. SARCINI .

Inscrieri privind dezmembramintele dreptului de proprietate, drepturi reale de garanţie şi sarcini	Referinţe
NU SUNT	

Document care conține date cu caracter personal, protejat de prevederile Regulamentului (UE) nr. 679/2016 și Legii 190/2018

Anexa Nr. 1 La Partea I

Teren

Nr cadastral	Suprafaţa (mp)*	Observaţii / Referinţe
	3.100	

* Suprafaţa este determinată in planul de proiecţie Stereo 70.

DETALII LINIARE IMOBIL

Date referitoare la teren

Crt	Categorie folosință	Intra vilan	Suprafaţa (mp)	Tarla	Parcelă	Nr. topo	Observaţii / Referinţe
1	drum	NU	3.100	2	261	-	

Lungime Segmente

1) Valorile lungimilor segmentelor sunt obţinute din proiecţie în plan.

Punct început	X / Y	Punct sfârşit	X / Y	Lungime segment
1	482.430,425 518.622,681	2	482.425,88 518.615,945	8.126
4	482.419,439 518.597,505	5	482.411,415 518.562,039	36.363
7	482.422,274 518.597,509	8	482.425,493 518.607,427	10.427
10	482.435,016 518.623,541	11	482.445,481 518.636,484	16.644
13	482.489,514 518.690,409	14	482.504,556 518.705,762	21.494
16	482.539,374 518.739,226	17	482.543,56 518.742,554	5.347

Punct început	X / Y	Punct sfârşit	X / Y	Lungime segment
2	482.425,88 518.615,945	3	482.422,916 518.608,31	8.19
5	482.411,415 518.562,039	6	482.415,569 518.570,971	9.851
8	482.425,493 518.607,427	9	482.429,518 518.616,706	10.114
11	482.445,481 518.636,484	12	482.474,578 518.672,631	46.403
14	482.504,556 518.705,762	15	482.531,098 518.730,195	36.076
17	482.543,56 518.742,554	18	482.547,08 518.743,41	3.622

Punct început	X / Y	Punct sfârşit	X / Y	Lungime segment
3	482.422,916 518.608,31	4	482.419,439 518.597,505	11.35
6	482.415,569 518.570,971	7	482.422,274 518.597,509	27.372
9	482.429,518 518.616,706	10	482.435,016 518.623,541	8.773
12	482.474,578 518.672,631	13	482.489,514 518.690,409	23.219
15	482.531,098 518.730,195	16	482.539,374 518.739,226	12.25
18	482.547,08 518.743,41	19	482.555,832 518.741,603	8.937

Document care conține date cu caracter personal, protejat de prevederile Regulamentului (UE) nr. 679/2016 și Legii 190/2018

Punct început	X / Y	Punct sfârşit	X / Y	Lungime segment
19	482.555,832 518.741,603	20	482.599,308 518.721,543	47.88
22	482.646,739 518.700,901	23	482.659,371 518.695,274	13.829
25	482.683,267 518.678,542	26	482.692,283 518.671,416	11.493
28	482.734,286 518.638,778	29	482.750,202 518.628,071	19.183
31	482.773,401 518.612,464	32	482.782,686 518.601,969	14.012
34	482.792,274 518.595,429	35	482.800,493 518.592,083	8.874
37	482.813,126 518.587,368	38	482.816,349 518.588,409	3.388
40	482.852,284 518.628,346	41	482.856,409 518.633,69	6.751
43	482.921,857 518.695,155	44	482.937,441 518.706,606	19.339
46	482.961,122 518.715,309	47	482.988,623 518.716,836	27.543
49	483.084,926 518.720,503	50	483.099,023 518.720,82	14.1
52	483.196,067 518.728,611	53	483.232,457 518.729,104	36.393
55	483.263,277 518.733,169	56	483.249,101 518.733,042	14.176
58	483.187,548 518.732,533	59	483.140,181 518.732,368	47.366
61	483.030,36 518.722,189	62	483.000,649 518.720,553	29.757
64	482.960,821 518.718,398	65	482.945,441 518.714,163	15.953
67	482.920,294 518.697,4	68	482.882,436 518.662,582	51.435
70	482.850,245 518.630,061	71	482.817,966 518.592,334	49.651
73	482.812,953 518.589,595	74	482.808,22 518.589,907	4.743
76	482.795,714 518.596,242	77	482.793,262 518.597,171	2.622
79	482.777,397 518.611,505	80	482.774,664 518.614,646	4.164
82	482.734,497 518.642,317	83	482.721,12 518.652,694	16.93
85	482.699,045 518.669,772	86	482.691,901 518.675,28	9.021
88	482.667,755 518.692,744	89	482.665,384 518.694,382	2.882
91	482.647,711 518.703,549	92	482.644,725 518.704,885	3.271
94	482.600,322 518.724,025	95	482.556,314 518.744,535	48.553
97	482.541,944 518.745,016	98	482.539,283 518.742,781	3.475
100	482.529,105 518.731,834	101	482.502,787 518.707,981	35.519
103	482.471,958 518.674,268	104	482.446,267 518.641,368	41.742

Punct început	X / Y	Punct sfârşit	X / Y	Lungime segment
20	482.599,308 518.721,543	21	482.627,866 518.709,419	31.025
23	482.659,371 518.695,274	24	482.665,975 518.690,65	8.062
26	482.692,283 518.671,416	27	482.706,553 518.660,138	18.189
29	482.750,202 518.628,071	30	482.763,005 518.619,458	15.43
32	482.782,686 518.601,969	33	482.785,843 518.599,815	3.823
35	482.800,493 518.592,083	36	482.807,951 518.587,672	8.665
38	482.816,349 518.588,409	39	482.819,176 518.590,344	3.426
41	482.856,409 518.633,69	42	482.884,673 518.660,41	38.895
44	482.937,441 518.706,606	45	482.945,997 518.711,187	9.705
47	482.988,623 518.716,836	48	483.030,332 518.719,279	41.781
50	483.099,023 518.720,82	51	483.141,037 518.728,148	42.649
53	483.232,457 518.729,104	54	483.263,749 518.729,527	31.295
56	483.249,101 518.733,042	57	483.196,04 518.732,562	53.063
59	483.140,181 518.732,368	60	483.098,917 518.724,504	42.007
62	483.000,649 518.720,553	63	482.979,054 518.719,385	21.627
65	482.945,441 518.714,163	66	482.936,011 518.709,292	10.614
68	482.882,436 518.662,582	69	482.854,474 518.635,555	38.888
71	482.817,966 518.592,334	72	482.815,662 518.590,404	3.005
74	482.808,22 518.589,907	75	482.801,182 518.594,17	8.228
77	482.793,262 518.597,171	78	482.783,858 518.604,08	11.669
80	482.774,664 518.614,646	81	482.761,678 518.623,359	15.638
83	482.721,12 518.652,694	84	482.708,438 518.662,532	16.05
86	482.691,901 518.675,28	87	482.684,528 518.681,164	9.433
89	482.665,384 518.694,382	90	482.660,57 518.697,738	5.868
92	482.644,725 518.704,885	93	482.629,164 518.711,847	17.048
95	482.556,314 518.744,535	96	482.546,755 518.746,317	9.724
98	482.539,283 518.742,781	99	482.537,219 518.741,048	2.695
101	482.502,787 518.707,981	102	482.487,263 518.692,095	22.212
104	482.446,267 518.641,368	105	482.433,691 518.626,333	19.6

Punct început	X / Y	Punct sfârşit	X / Y	Lungime segment
21	482.627,866 518.709,419	22	482.646,739 518.700,901	20.706
24	482.665,975 518.690,65	25	482.683,267 518.678,542	21.109
27	482.706,553 518.660,138	28	482.734,286 518.638,778	35.005
30	482.763,005 518.619,458	31	482.773,401 518.612,464	12.53
33	482.785,843 518.599,815	34	482.792,274 518.595,429	7.784
36	482.807,951 518.587,672	37	482.813,126 518.587,368	5.184
39	482.819,176 518.590,344	40	482.852,284 518.628,346	50.401
42	482.884,673 518.660,41	43	482.921,857 518.695,155	50.891
45	482.945,997 518.711,187	46	482.961,122 518.715,309	15.677
48	483.030,332 518.719,279	49	483.084,926 518.720,503	54.608
51	483.141,037 518.728,148	52	483.196,067 518.728,611	55.032
54	483.263,749 518.729,527	55	483.263,277 518.733,169	3.672
57	483.196,04 518.732,562	58	483.187,548 518.732,533	8.493
60	483.098,917 518.724,504	61	483.030,36 518.722,189	68.596
63	482.979,054 518.719,385	64	482.960,821 518.718,398	18.259
66	482.936,011 518.709,292	67	482.920,294 518.697,4	19.708
69	482.854,474 518.635,555	70	482.850,245 518.630,061	6.933
72	482.815,662 518.590,404	73	482.812,953 518.589,595	2.827
75	482.801,182 518.594,17	76	482.795,714 518.596,242	5.847
78	482.783,858 518.604,08	79	482.777,397 518.611,505	9.843
81	482.761,678 518.623,359	82	482.734,497 518.642,317	33.139
84	482.708,438 518.662,532	85	482.699,045 518.669,772	11.86
87	482.684,528 518.681,164	88	482.667,755 518.692,744	20.382
90	482.660,57 518.697,738	91	482.647,711 518.703,549	14.111
93	482.629,164 518.711,847	94	482.600,322 518.724,025	31.307
96	482.546,755 518.746,317	97	482.541,944 518.745,016	4.984
99	482.537,219 518.741,048	100	482.529,105 518.731,834	12.277
102	482.487,263 518.692,095	103	482.471,958 518.674,268	23.496
105	482.433,691 518.626,333	1	482.430,425 518.622,681	4.9

**** Lungimile segmentelor sunt determinate în planul de proiecţie Stereo 70 şi sunt rotunjite la 1 milimetru.**
***** Distanţa dintre puncte este formată din segmente cumulate ce sunt mai mici decât valoarea 1 milimetru.**

Document care conține date cu caracter personal, protejat de prevederile Regulamentului (UE) nr. 679/2016 și Legii 190/2018

DATE DESPRE IMOBILUL NR. 8027

Oficiul de Cadastru şi Publicitate Imobiliară MUREȘ
Biroul de Cadastru şi Publicitate Imobiliară Sighișoara

A. Partea I. Descrierea imobilului

TEREN Extravilan

Adresa: Jud. Mureș

Nr. Crt	Nr cadastral Nr. topografic	Suprafaţa* (mp)	Observaţii / Referinţe
A1		15.000	Sector cadastral:8 Teren neimprejmuit;

B. Partea II. Proprietari şi acte

Inscrieri privitoare la dreptul de proprietate şi alte drepturi reale		Referinţe
/		
Act Administrativ nr. 8294, din 08/09/1995 emis de CJPSDPAT MURES;		
B1	Intabulare, drept de PROPRIETATE, dobandit prin Constituire, cota actuala 1/1	A1
	1) **WULTSCHNER I MARIA**	

C. Partea III. SARCINI .

Inscrieri privind dezmembramintele dreptului de proprietate, drepturi reale de garanţie şi sarcini	Referinţe
NU SUNT	

Anexa Nr. 1 La Partea I

Teren

Nr cadastral	Suprafaţa (mp)*	Observaţii / Referinţe
	15.000	

* Suprafaţa este determinată in planul de proiecţie Stereo 70.

DETALII LINIARE IMOBIL

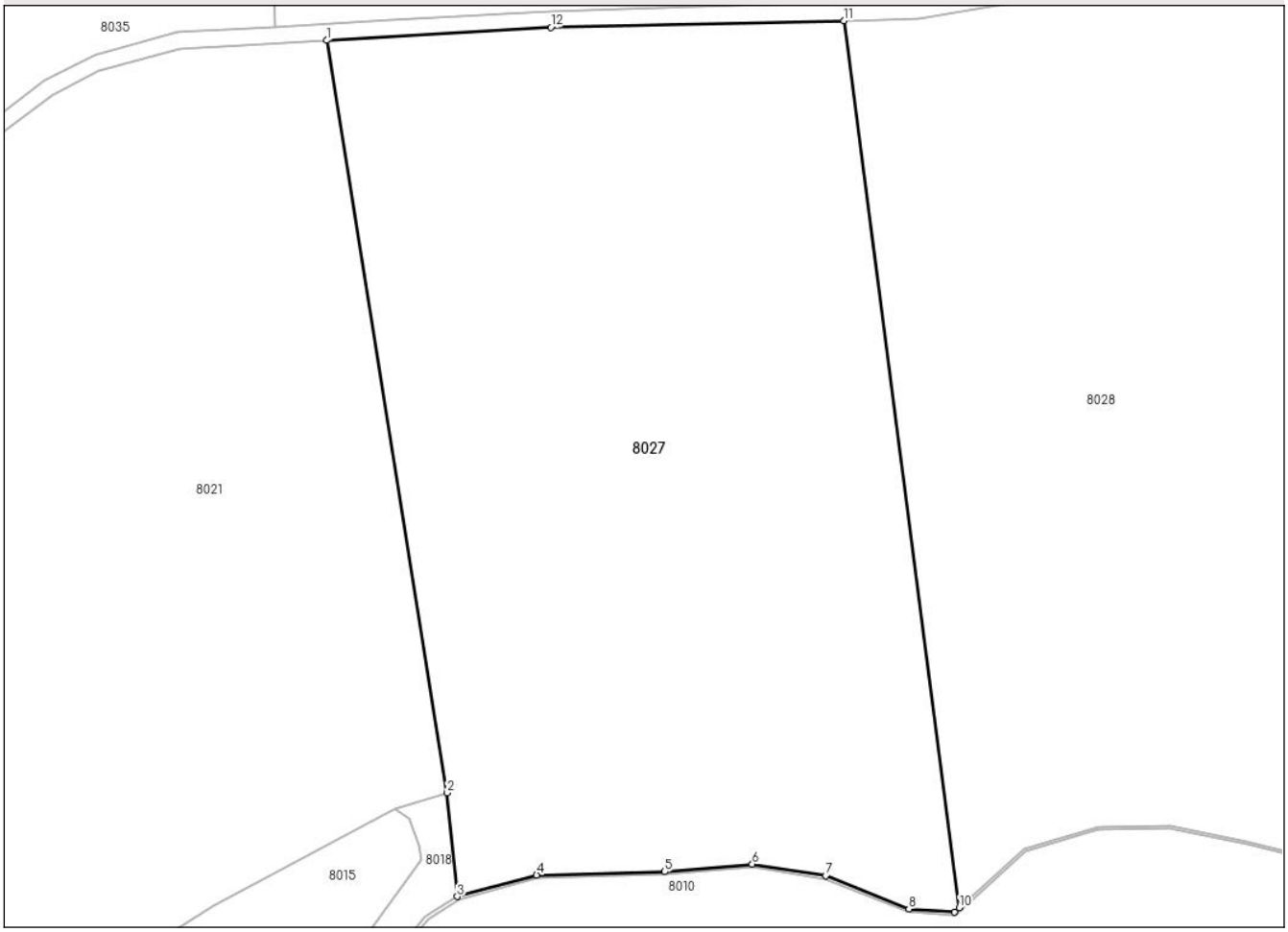

Date referitoare la teren

Crt	Categorie folosință	Intra vilan	Suprafaţa (mp)	Tarla	Parcelă	Nr. topo	Observaţii / Referinţe
1	arabil	NU	14.700	3	258/22	-	
2	neproductiv	NU	300	3	255/1	-	

Lungime Segmente
1) Valorile lungimilor segmentelor sunt obţinute din proiecţie în plan.

Punct început	X / Y	Punct sfârşit	X / Y	Lungime segment (** (m)
1	482.988,623 518.716,836	2	483.011,038 518.576,776	141.842
2	483.011,038 518.576,776	3	483.012,913 518.557,485	19.382
3	483.012,913 518.557,485	4	483.027,692 518.561,485	15.311
4	483.027,692 518.561,485	5	483.051,554 518.562,101	23.87

Document care conține date cu caracter personal, protejat de prevederile Regulamentului (UE) nr. 679/2016 și Legii 190/2018

Punct început	X / Y	Punct sfârşit	X / Y	Lungime segment (** (m)
5	483.051,554 518.562,101	6	483.067,873 518.563,486	16.377
6	483.067,873 518.563,486	7	483.081,574 518.561,332	13.87
7	483.081,574 518.561,332	8	483.097,072 518.555,183	16.673
8	483.097,072 518.555,183	9	483.105,539 518.554,567	8.49
9	483.105,539 518.554,567	10	483.106,435 518.555,379	1.209
10	483.106,435 518.555,379	11	483.084,926 518.720,503	166.52
11	483.084,926 518.720,503	12	483.030,332 518.719,279	54.608
12	483.030,332 518.719,279	1	482.988,623 518.716,836	41.781

** Lungimile segmentelor sunt determinate în planul de proiecţie Stereo 70 şi sunt rotunjite la 1 milimetru.
*** Distanţa dintre puncte este formată din segmente cumulate ce sunt mai mici decât valoarea 1 milimetru.

Document care conține date cu caracter personal, protejat de prevederile Regulamentului (UE) nr. 679/2016 și Legii 190/2018

DATE DESPRE IMOBILUL NR. 8028

Oficiul de Cadastru şi Publicitate Imobiliară MUREȘ
Biroul de Cadastru şi Publicitate Imobiliară Sighișoara

A. Partea I. Descrierea imobilului

TEREN Extravilan

Adresa: Jud. Mureș

Nr. Crt	Nr cadastral Nr. topografic	Suprafaţa* (mp)	Observaţii / Referinţe
A1	51706	25.800	Sector cadastral:8 Teren neimprejmuit;

B. Partea II. Proprietari şi acte

Inscrieri privitoare la dreptul de proprietate şi alte drepturi reale		Referinţe
22761 / 23/12/2020		
Act Notarial nr. 1275, din 22/12/2020 emis de Melinte Oana;		
B5	Intabulare, drept de PROPRIETATE, dobandit prin Conventie, cota actuala 1/1	A1
	1) **MANTA MARIAN**, casatorit cu 2) **MANTA ALINA**, bun propriu	

C. Partea III. SARCINI .

Inscrieri privind dezmembramintele dreptului de proprietate, drepturi reale de garanţie şi sarcini	Referinţe
NU SUNT	

Document care conține date cu caracter personal, protejat de prevederile Regulamentului (UE) nr. 679/2016 și Legii 190/2018

Anexa Nr. 1 La Partea I

Teren

Nr cadastral	Suprafaţa (mp)*	Observaţii / Referinţe
51706	25.800	

* Suprafaţa este determinată in planul de proiecţie Stereo 70.

DETALII LINIARE IMOBIL

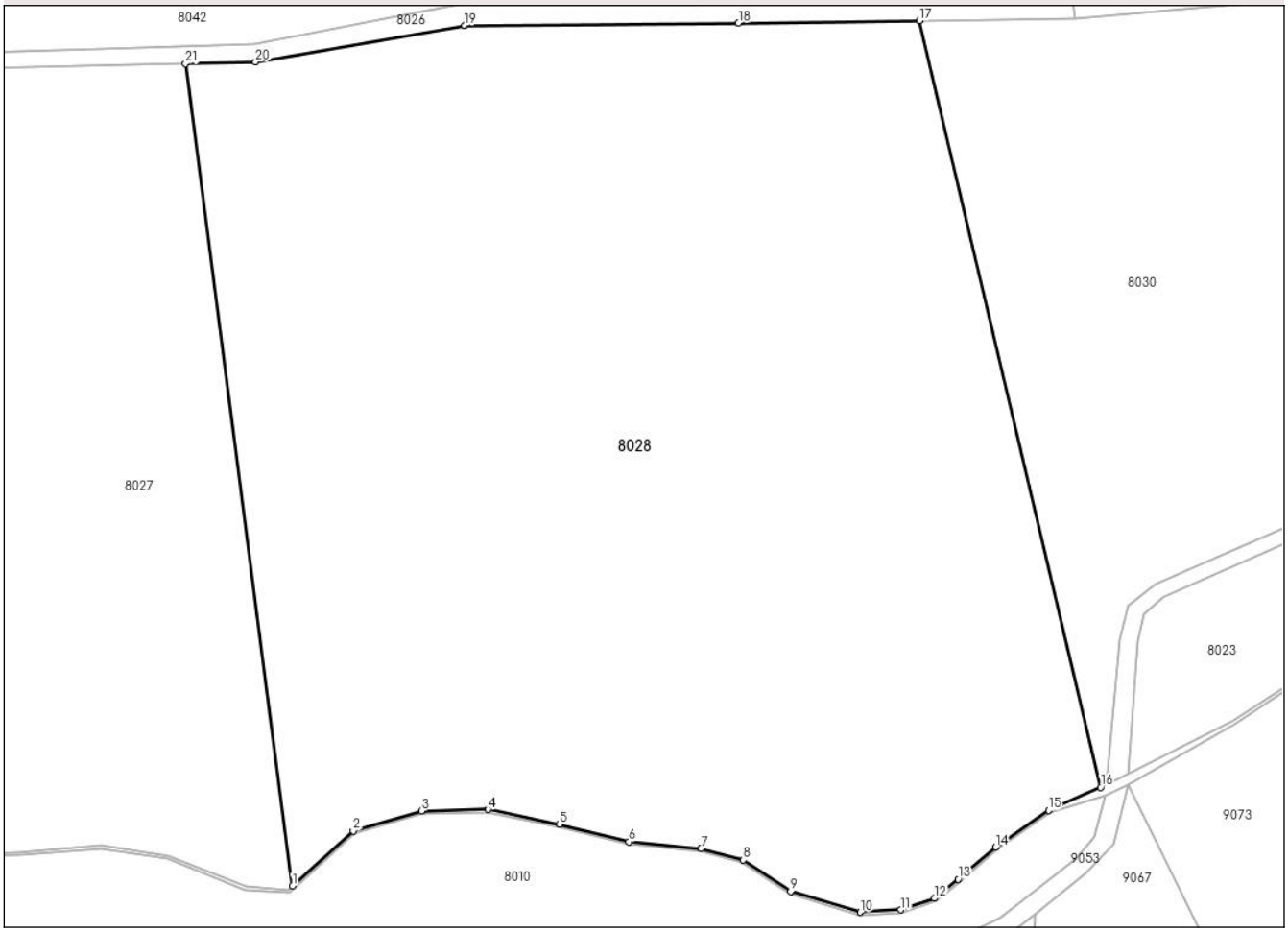

Date referitoare la teren

Crt	Categorie folosință	Intra vilan	Suprafaţa (mp)	Tarla	Parcelă	Nr. topo	Observaţii / Referinţe
1	arabil	NU	24.100	2	258/25	-	Imobil inregistrat in planul cadastral fara localizare certa datorita lipsei planului parcelar
2	neproductiv	NU	1.700	2	255/2; 259	-	Imobil inregistrat in planul cadastral fara localizare certa datorita lipsei planului parcelar

Lungime Segmente

1) Valorile lungimilor segmentelor sunt obţinute din proiecţie în plan.

Punct început	X / Y	Punct sfârşit	X / Y	Lungime segment (** (m)
1	483.106,435 518.555,379	2	483.118,625 518.566,414	16.442
3	483.132,326 518.570,414	4	483.145,72 518.570,722	13.397
5	483.160,037 518.567,798	6	483.174,046 518.564,26	14.449

Punct început	X / Y	Punct sfârşit	X / Y	Lungime segment (** (m)
2	483.118,625 518.566,414	3	483.132,326 518.570,414	14.273
4	483.145,72 518.570,722	5	483.160,037 518.567,798	14.613
6	483.174,046 518.564,26	7	483.188,518 518.562,875	14.537

Document care conține date cu caracter personal, protejat de prevederile Regulamentului (UE) nr. 679/2016 și Legii 190/2018

Punct început	X / Y	Punct sfârşit	X / Y	Lungime segment (** (m)
7	483.188,518 518.562,875	8	483.196,985 518.560,568	8.776
9	483.206,53 518.554,26	10	483.220,539 518.550,106	14.612
11	483.228,698 518.550,567	12	483.235,472 518.552,875	7.156
13	483.240,244 518.556,721	14	483.247,788 518.563,183	9.933
15	483.258,41 518.570,568	16	483.268,866 518.575,165	11.422
17	483.232,457 518.729,104	18	483.196,067 518.728,611	36.393
19	483.141,037 518.728,148	20	483.099,023 518.720,82	42.649
21	483.084,926 518.720,503	1	483.106,435 518.555,379	166.52

Punct început	X / Y	Punct sfârşit	X / Y	Lungime segment (** (m)
8	483.196,985 518.560,568	9	483.206,53 518.554,26	11.441
10	483.220,539 518.550,106	11	483.228,698 518.550,567	8.172
12	483.235,472 518.552,875	13	483.240,244 518.556,721	6.129
14	483.247,788 518.563,183	15	483.258,41 518.570,568	12.937
16	483.268,866 518.575,165	17	483.232,457 518.729,104	158.186
18	483.196,067 518.728,611	19	483.141,037 518.728,148	55.032
20	483.099,023 518.720,82	21	483.084,926 518.720,503	14.1

** Lungimile segmentelor sunt determinate în planul de proiecţie Stereo 70 şi sunt rotunjite la 1 milimetru.
*** Distanţa dintre puncte este formată din segmente cumulate ce sunt mai mici decât valoarea 1 milimetru.

Document care conține date cu caracter personal, protejat de prevederile Regulamentului (UE) nr. 679/2016 și Legii 190/2018

DATE DESPRE IMOBILUL NR. 8029

Oficiul de Cadastru şi Publicitate Imobiliară MUREȘ
Biroul de Cadastru şi Publicitate Imobiliară Sighișoara

A. Partea I. Descrierea imobilului

TEREN Extravilan

Adresa: Jud. Mureș

Nr. Crt	Nr cadastral Nr. topografic	Suprafaţa* (mp)	Observaţii / Referinţe
A1		20.000	Sector cadastral:8 Teren neimprejmuit;

B. Partea II. Proprietari şi acte

Inscrieri privitoare la dreptul de proprietate şi alte drepturi reale		Referinţe
/		
Act Administrativ nr. 8293, din 08/09/1995 emis de CJPSDPAT MURES;		
B1	Intabulare, drept de PROPRIETATE, dobandit prin Constituire, cota actuala 1/1	A1
	1) **MULLER G ECATERINA**	

C. Partea III. SARCINI .

Inscrieri privind dezmembramintele dreptului de proprietate, drepturi reale de garanţie şi sarcini	Referinţe
NU SUNT	

Anexa Nr. 1 La Partea I

Teren

Nr cadastral	Suprafaţa (mp)*	Observaţii / Referinţe
	20.000	

* Suprafaţa este determinată in planul de proiecţie Stereo 70.

DETALII LINIARE IMOBIL

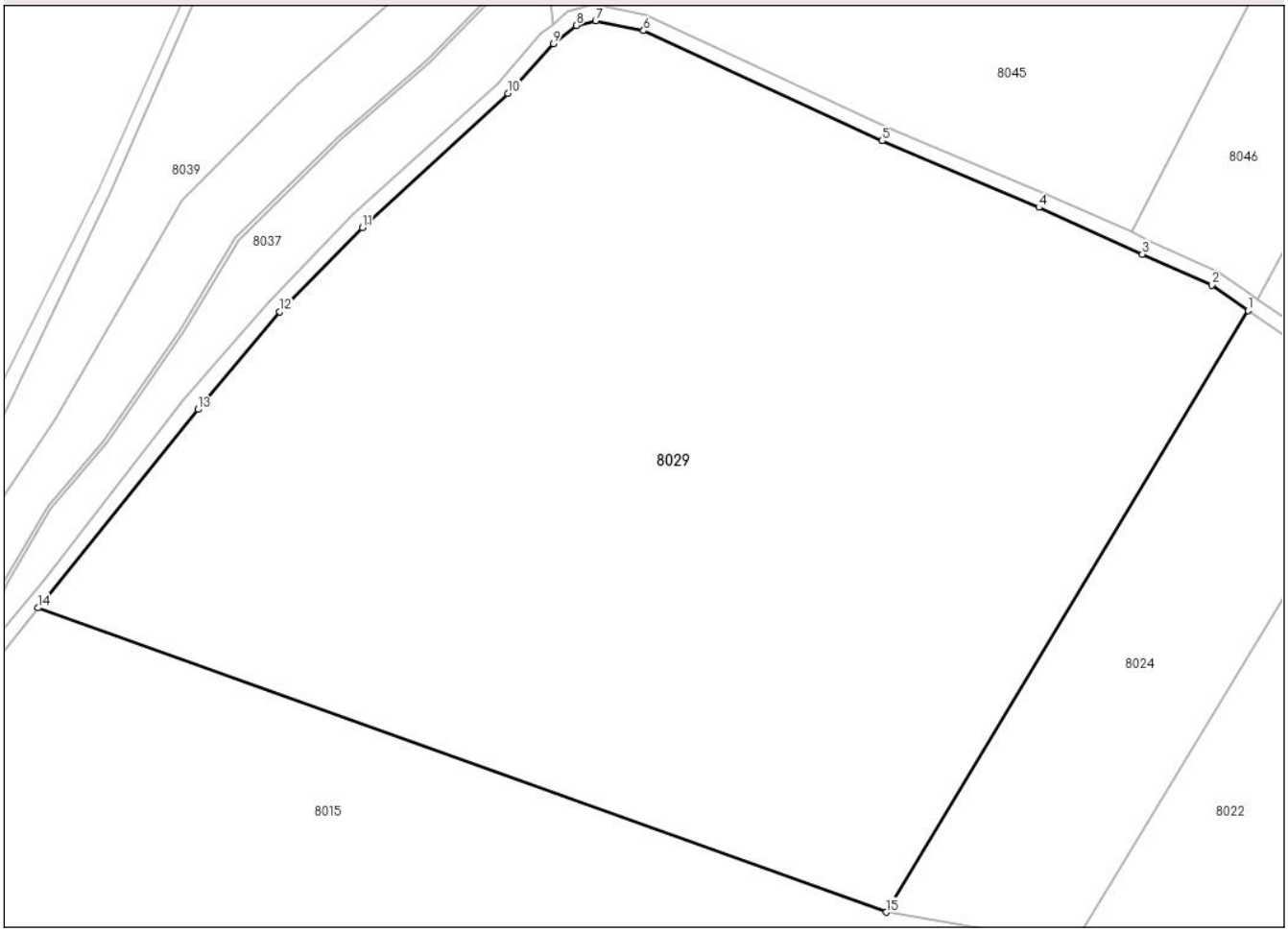

Date referitoare la teren

Crt	Categorie folosință	Intra vilan	Suprafaţa (mp)	Tarla	Parcelă	Nr. topo	Observaţii / Referinţe
1	arabil	NU	20.000	2	285/4	-	

Lungime Segmente
1) Valorile lungimilor segmentelor sunt obţinute din proiecţie în plan.

Punct început	X / Y	Punct sfârşit	X / Y	Lungime segment (** (m)
1	482.665,975 518.690,65	2	482.659,371 518.695,274	8.062
2	482.659,371 518.695,274	3	482.646,739 518.700,901	13.829
3	482.646,739 518.700,901	4	482.627,866 518.709,419	20.706
4	482.627,866 518.709,419	5	482.599,308 518.721,543	31.025
5	482.599,308 518.721,543	6	482.555,832 518.741,603	47.88

Document care conține date cu caracter personal, protejat de prevederile Regulamentului (UE) nr. 679/2016 și Legii 190/2018

Punct început	X / Y	Punct sfârşit	X / Y	Lungime segment (** (m)
6	482.555,832 518.741,603	7	482.547,08 518.743,41	8.937
7	482.547,08 518.743,41	8	482.543,56 518.742,554	3.622
8	482.543,56 518.742,554	9	482.539,374 518.739,226	5.347
9	482.539,374 518.739,226	10	482.531,098 518.730,195	12.25
10	482.531,098 518.730,195	11	482.504,556 518.705,762	36.076
11	482.504,556 518.705,762	12	482.489,514 518.690,409	21.494
12	482.489,514 518.690,409	13	482.474,578 518.672,631	23.219
13	482.474,578 518.672,631	14	482.445,481 518.636,484	46.403
14	482.445,481 518.636,484	15	482.600,019 518.581,083	164.169
15	482.600,019 518.581,083	1	482.665,975 518.690,65	127.887

** Lungimile segmentelor sunt determinate în planul de proiecţie Stereo 70 şi sunt rotunjite la 1 milimetru.
*** Distanţa dintre puncte este formată din segmente cumulate ce sunt mai mici decât valoarea 1 milimetru.

Document care conține date cu caracter personal, protejat de prevederile Regulamentului (UE) nr. 679/2016 și Legii 190/2018

DATE DESPRE IMOBILUL NR. 8030

Oficiul de Cadastru şi Publicitate Imobiliară MUREȘ
Biroul de Cadastru şi Publicitate Imobiliară Sighișoara

A. Partea I. Descrierea imobilului

TEREN Extravilan

Adresa: Jud. Mureș

Nr. Crt	Nr cadastral Nr. topografic	Suprafaţa* (mp)	Observaţii / Referinţe
A1	50900	10.000	Sector cadastral:8 Teren neimprejmuit;

B. Partea II. Proprietari şi acte

Inscrieri privitoare la dreptul de proprietate şi alte drepturi reale		Referinţe
7989 / 24/04/2014		
Act Notarial nr. CONTRACT DE VANZARE autentic 684, din 23/04/2014 emis de URIAN MARILENA;		
B5	Intabulare, drept de PROPRIETATEcumparare, dobandit prin Conventie, cota actuala 1/1	A1
	1) **MANTA MARIAN**, casatorit cu 2) **MANTA ALINA**	
	OBSERVATII: ca bun comun	

C. Partea III. SARCINI .

Inscrieri privind dezmembramintele dreptului de proprietate, drepturi reale de garanţie şi sarcini	Referinţe
NU SUNT	

Document care conține date cu caracter personal, protejat de prevederile Regulamentului (UE) nr. 679/2016 și Legii 190/2018

Anexa Nr. 1 La Partea I

Teren

Nr cadastral	Suprafaţa (mp)*	Observaţii / Referinţe
50900	10.000	

* Suprafaţa este determinată in planul de proiecţie Stereo 70.

DETALII LINIARE IMOBIL

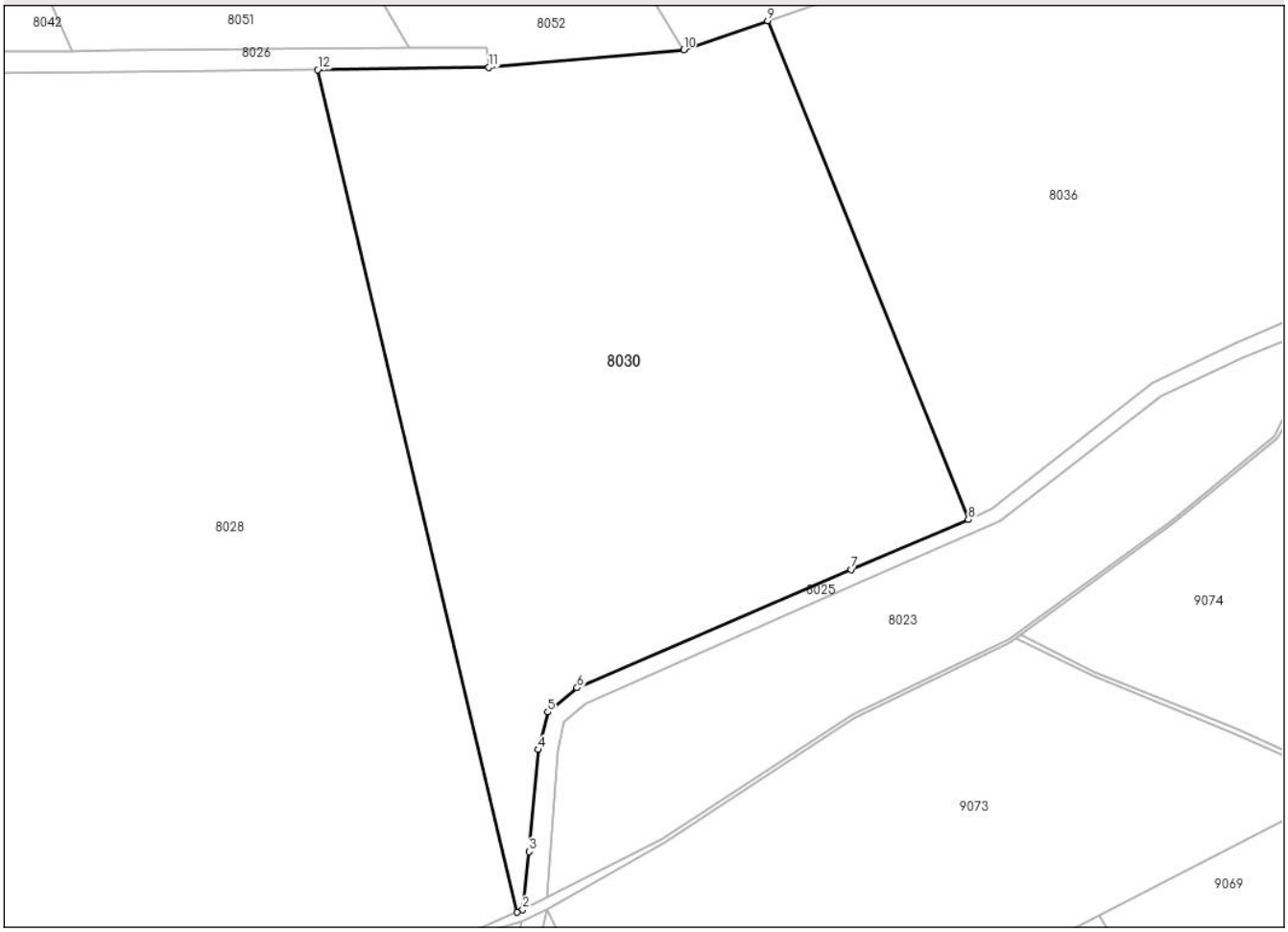

Date referitoare la teren

Crt	Categorie folosință	Intra vilan	Suprafaţa (mp)	Tarla	Parcelă	Nr. topo	Observaţii / Referinţe
1	arabil	NU	10.000	2	258/12	-	

Lungime Segmente
1) Valorile lungimilor segmentelor sunt obţinute din proiecţie în plan.

Punct început	X / Y	Punct sfârşit	X / Y	Lungime segment (** (m)
1	483.268,866 518.575,165	2	483.269,957 518.575,645	1.191
2	483.269,957 518.575,645	3	483.271,069 518.586,238	10.651
3	483.271,069 518.586,238	4	483.272,786 518.604,873	18.715
4	483.272,786 518.604,873	5	483.274,504 518.611,739	7.077
5	483.274,504 518.611,739	6	483.279,902 518.616,153	6.973

Document care conține date cu caracter personal, protejat de prevederile Regulamentului (UE) nr. 679/2016 și Legii 190/2018

Punct început	X / Y	Punct sfârşit	X / Y	Lungime segment (** (m)
6	483.279,902 518.616,153	7	483.329,969 518.637,8	54.546
7	483.329,969 518.637,8	8	483.351,449 518.646,922	23.337
8	483.351,449 518.646,922	9	483.314,729 518.738,046	98.244
9	483.314,729 518.738,046	10	483.299,359 518.732,72	16.267
10	483.299,359 518.732,72	11	483.263,749 518.729,527	35.752
11	483.263,749 518.729,527	12	483.232,457 518.729,104	31.295
12	483.232,457 518.729,104	1	483.268,866 518.575,165	158.186

** Lungimile segmentelor sunt determinate în planul de proiecţie Stereo 70 şi sunt rotunjite la 1 milimetru.
*** Distanţa dintre puncte este formată din segmente cumulate ce sunt mai mici decât valoarea 1 milimetru.

Document care conține date cu caracter personal, protejat de prevederile Regulamentului (UE) nr. 679/2016 și Legii 190/2018

DATE DESPRE IMOBILUL NR. 8031

Oficiul de Cadastru şi Publicitate Imobiliară MUREȘ
Biroul de Cadastru şi Publicitate Imobiliară Sighișoara

A. Partea I. Descrierea imobilului

TEREN Extravilan

Adresa: Jud. Mureș

Nr. Crt	Nr cadastral Nr. topografic	Suprafaţa* (mp)	Observaţii / Referinţe
A1		4.500	Sector cadastral:8 Teren neimprejmuit;

B. Partea II. Proprietari şi acte

Inscrieri privitoare la dreptul de proprietate şi alte drepturi reale		Referinţe
/		
Act Administrativ nr. 8327, din 18/10/1995 emis de CJPSDPAT MURES;		
B1	Intabulare, drept de PROPRIETATE, dobandit prin Reconstituire, cota actuala 1/1	A1
	1) **MANTA E EMILIAN** 2) **FEREZAN E OTILIA**	

C. Partea III. SARCINI .

Inscrieri privind dezmembramintele dreptului de proprietate, drepturi reale de garanţie şi sarcini	Referinţe
NU SUNT	

Anexa Nr. 1 La Partea I

Teren

Nr cadastral	Suprafaţa (mp)*	Observaţii / Referinţe
	4.500	

* Suprafaţa este determinată in planul de proiecţie Stereo 70.

DETALII LINIARE IMOBIL

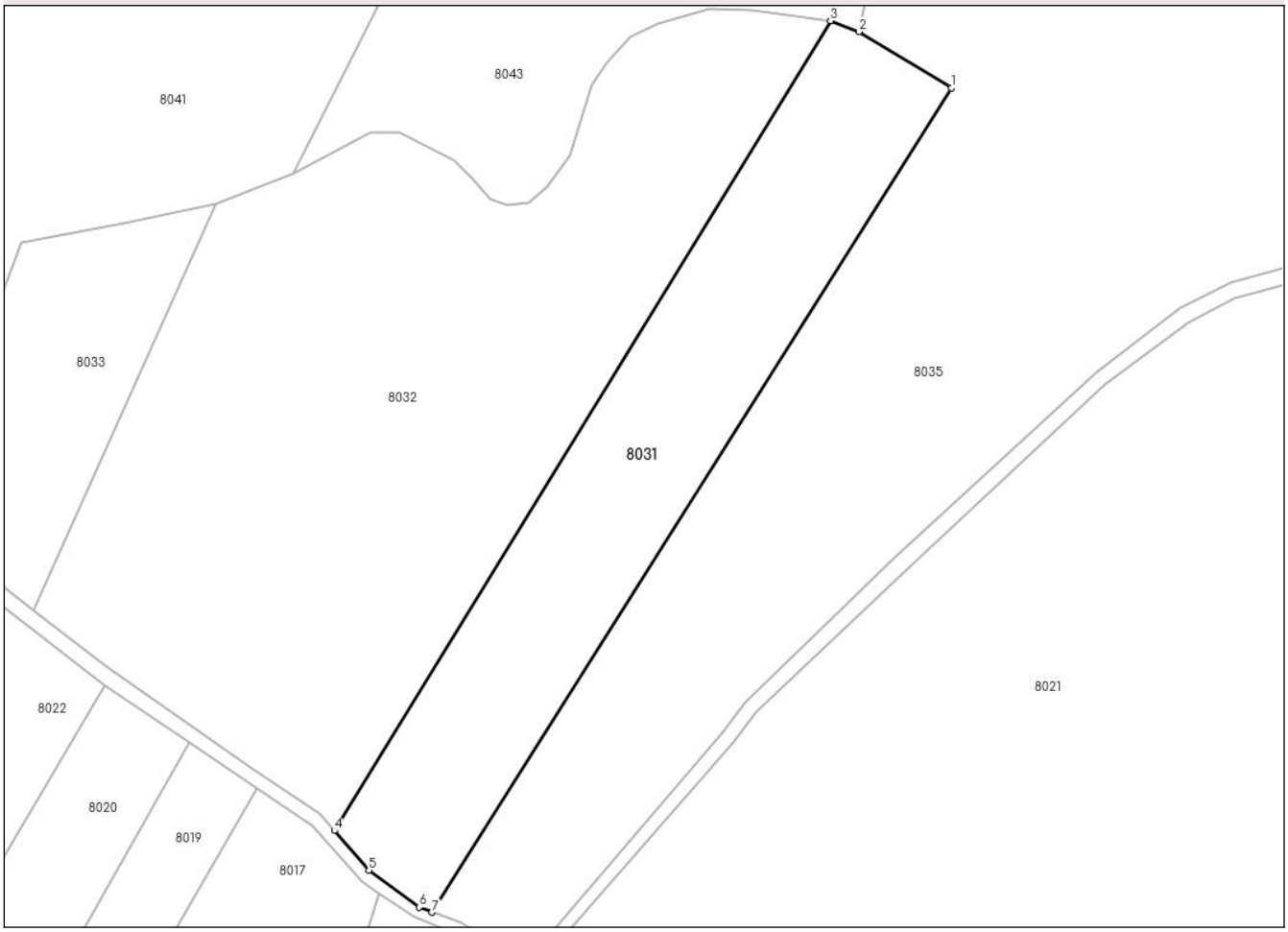

Date referitoare la teren

Crt	Categorie folosință	Intra vilan	Suprafaţa (mp)	Tarla	Parcelă	Nr. topo	Observaţii / Referinţe
1	arabil	NU	4.500	2	258/23	-	

Lungime Segmente
1) Valorile lungimilor segmentelor sunt obţinute din proiecţie în plan.

Punct început	X / Y	Punct sfârşit	X / Y	Lungime segment (** (m)
1	482.893,106 518.750,52	2	482.875,694 518.761,08	20.364
2	482.875,694 518.761,08	3	482.870,351 518.763,12	5.719
3	482.870,351 518.763,12	4	482.777,397 518.611,505	177.842
4	482.777,397 518.611,505	5	482.783,858 518.604,08	9.843
5	482.783,858 518.604,08	6	482.793,262 518.597,171	11.669

Document care conține date cu caracter personal, protejat de prevederile Regulamentului (UE) nr. 679/2016 și Legii 190/2018

Punct început	X / Y	Punct sfârşit	X / Y	Lungime segment (** (m)
6	482.793,262 518.597,171	7	482.795,714 518.596,242	2.622
7	482.795,714 518.596,242	1	482.893,106 518.750,52	182.448

** Lungimile segmentelor sunt determinate în planul de proiecţie Stereo 70 şi sunt rotunjite la 1 milimetru.
*** Distanţa dintre puncte este formată din segmente cumulate ce sunt mai mici decât valoarea 1 milimetru.

Document care conține date cu caracter personal, protejat de prevederile Regulamentului (UE) nr. 679/2016 și Legii 190/2018

DATE DESPRE IMOBILUL NR. 8032

Oficiul de Cadastru şi Publicitate Imobiliară MUREȘ
Biroul de Cadastru şi Publicitate Imobiliară Sighișoara

A. Partea I. Descrierea imobilului

TEREN Extravilan

Adresa: Jud. Mureș, Loc. Saes, extravilan.

Nr. Crt	Nr cadastral Nr. topografic	Suprafaţa* (mp)	Observaţii / Referinţe
A1	52365	10.000	Sector cadastral:8 Teren neimprejmuit;

B. Partea II. Proprietari şi acte

Inscrieri privitoare la dreptul de proprietate şi alte drepturi reale		Referinţe
913 / 20/01/2020		
Act Notarial nr. 135, din 13/01/2020 emis de Urian Marilena;		
B5	Intabulare, drept de PROPRIETATE, dobandit prin Conventie, cota actuala 1/1	A1
	1) **MANTA ALINA**, si sotul 2) **MANTA MARIAN**, bun comun	

C. Partea III. SARCINI .

Inscrieri privind dezmembramintele dreptului de proprietate, drepturi reale de garanţie şi sarcini	Referinţe
NU SUNT	

Document care conține date cu caracter personal, protejat de prevederile Regulamentului (UE) nr. 679/2016 și Legii 190/2018

Anexa Nr. 1 La Partea I

Teren

Nr cadastral	Suprafaţa (mp)*	Observaţii / Referinţe
52365	10.000	

* Suprafaţa este determinată in planul de proiecţie Stereo 70.

DETALII LINIARE IMOBIL

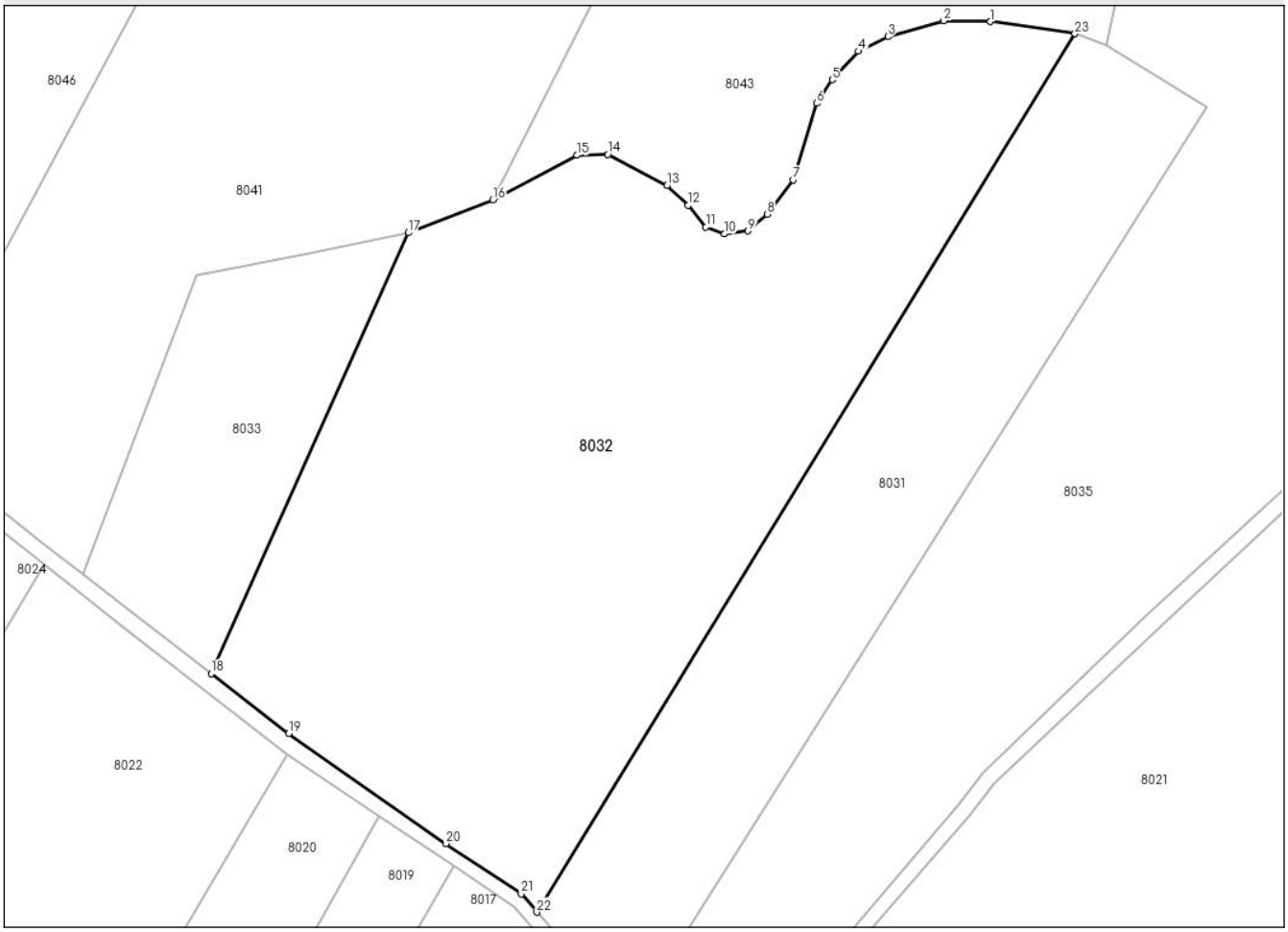

Date referitoare la teren

Crt	Categorie folosință	Intra vilan	Suprafaţa (mp)	Tarla	Parcelă	Nr. topo	Observaţii / Referinţe
1	arabil	NU	10.000	2	258/17	-	Imobil inregistrat in planul cadastral fara localizare certa datorita lipsei planului parcelar

Lungime Segmente

1) Valorile lungimilor segmentelor sunt obţinute din proiecţie în plan.

Punct început	X / Y	Punct sfârşit	X / Y	Lungime segment (** (m)
1	482.855,75 518.765,189	2	482.847,679 518.765,357	8.073
3	482.838,06 518.762,612	4	482.832,939 518.760,093	5.707
5	482.828,41 518.755,176	6	482.825,722 518.751,092	4.89
7	482.821,654 518.737,925	8	482.817,184 518.731,969	7.446
9	482.813,878 518.729,063	10	482.809,772 518.728,559	4.137

Punct început	X / Y	Punct sfârşit	X / Y	Lungime segment (** (m)
2	482.847,679 518.765,357	3	482.838,06 518.762,612	10.003
4	482.832,939 518.760,093	5	482.828,41 518.755,176	6.685
6	482.825,722 518.751,092	7	482.821,654 518.737,925	13.781
8	482.817,184 518.731,969	9	482.813,878 518.729,063	4.402
10	482.809,772 518.728,559	11	482.806,583 518.729,761	3.408

Document care conține date cu caracter personal, protejat de prevederile Regulamentului (UE) nr. 679/2016 și Legii 190/2018

Punct început	X / Y	Punct sfârşit	X / Y	Lungime segment (** (m)
11	482.806,583 518.729,761	12	482.803,506 518.733,479	4.826
13	482.799,846 518.736,887	14	482.789,644 518.742,27	11.535
15	482.784,302 518.742,13	16	482.769,801 518.734,412	16.426
17	482.755,162 518.728,761	18	482.721,12 518.652,694	83.337
19	482.734,497 518.642,317	20	482.761,678 518.623,359	33.139
21	482.774,664 518.614,646	22	482.777,397 518.611,505	4.164
23	482.870,351 518.763,12	1	482.855,75 518.765,189	14.747

Punct început	X / Y	Punct sfârşit	X / Y	Lungime segment (** (m)
12	482.803,506 518.733,479	13	482.799,846 518.736,887	5.001
14	482.789,644 518.742,27	15	482.784,302 518.742,13	5.345
16	482.769,801 518.734,412	17	482.755,162 518.728,761	15.692
18	482.721,12 518.652,694	19	482.734,497 518.642,317	16.93
20	482.761,678 518.623,359	21	482.774,664 518.614,646	15.638
22	482.777,397 518.611,505	23	482.870,351 518.763,12	177.842

** Lungimile segmentelor sunt determinate în planul de proiecţie Stereo 70 şi sunt rotunjite la 1 milimetru.
*** Distanţa dintre puncte este formată din segmente cumulate ce sunt mai mici decât valoarea 1 milimetru.

Document care conține date cu caracter personal, protejat de prevederile Regulamentului (UE) nr. 679/2016 și Legii 190/2018

DATE DESPRE IMOBILUL NR. 8033

Oficiul de Cadastru şi Publicitate Imobiliară MUREȘ
Biroul de Cadastru şi Publicitate Imobiliară Sighișoara

A. Partea I. Descrierea imobilului

TEREN Extravilan

Adresa: Jud. Mureș

Nr. Crt	Nr cadastral Nr. topografic	Suprafaţa* (mp)	Observaţii / Referinţe
A1		2.000	Sector cadastral:8 Teren neimprejmuit;

B. Partea II. Proprietari şi acte

Inscrieri privitoare la dreptul de proprietate şi alte drepturi reale		Referinţe
/		
Act Normativ nr. 7, din 13/03/1996 emis de PARLAMENTUL ROMANIEI;		
B1	Inscrierea posesiei, drept de PROPRIETATE, dobandit prin Constituire, cota actuala 1/1	A1
	1) **NEIDENTIFICAT NEIDENTIFICAT**	
B2	SE NOTEAZA MENTIUNEA PROPRIETAR NEIDENTIFICAT, REZERVA COMISIEI LOCALE DE FOND FUNCIAR	A1

C. Partea III. SARCINI .

Inscrieri privind dezmembramintele dreptului de proprietate, drepturi reale de garanţie şi sarcini	Referinţe
NU SUNT	

Document care conține date cu caracter personal, protejat de prevederile Regulamentului (UE) nr. 679/2016 și Legii 190/2018

Anexa Nr. 1 La Partea I

Teren

Nr cadastral	Suprafaţa (mp)*	Observaţii / Referinţe
	2.000	

* Suprafaţa este determinată in planul de proiecţie Stereo 70.

DETALII LINIARE IMOBIL

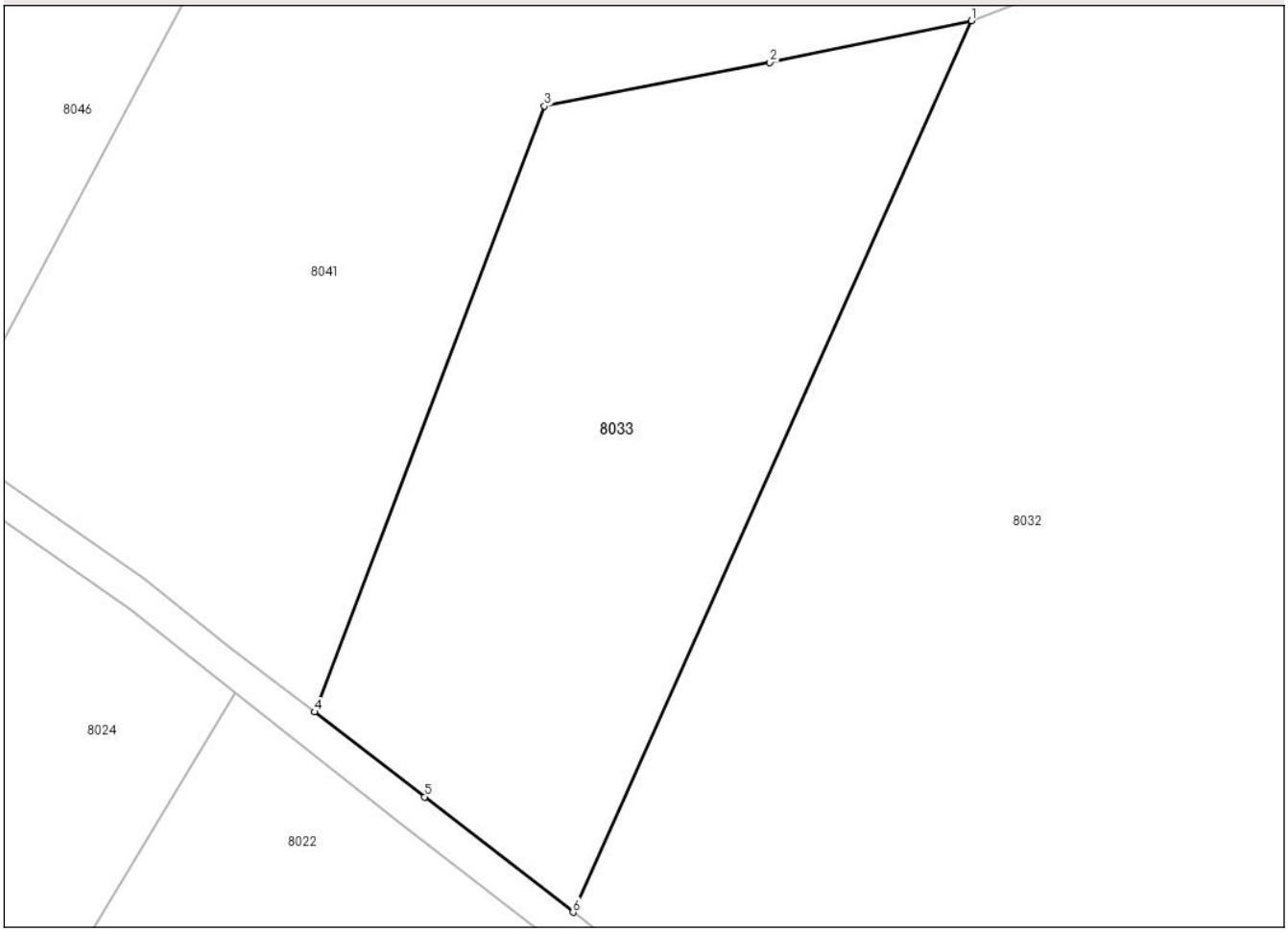

Date referitoare la teren

Crt	Categorie folosință	Intra vilan	Suprafaţa (mp)	Tarla	Parcelă	Nr. topo	Observaţii / Referinţe
1	arabil	NU	2.000	2	258	-	

Lungime Segmente
1) Valorile lungimilor segmentelor sunt obţinute din proiecţie în plan.

Punct început	X / Y	Punct sfârşit	X / Y	Lungime segment (** (m)
1	482.755,162 518.728,761	2	482.737,938 518.725,211	17.586
2	482.737,938 518.725,211	3	482.718,668 518.721,481	19.628
3	482.718,668 518.721,481	4	482.699,045 518.669,772	55.307
4	482.699,045 518.669,772	5	482.708,438 518.662,532	11.86
5	482.708,438 518.662,532	6	482.721,12 518.652,694	16.05

Document care conține date cu caracter personal, protejat de prevederile Regulamentului (UE) nr. 679/2016 și Legii 190/2018

Punct început	X / Y	Punct sfârşit	X / Y	Lungime segment (** (m)
6	482.721,12 518.652,694	1	482.755,162 518.728,761	83.337

** Lungimile segmentelor sunt determinate în planul de proiecţie Stereo 70 şi sunt rotunjite la 1 milimetru.
*** Distanţa dintre puncte este formată din segmente cumulate ce sunt mai mici decât valoarea 1 milimetru.

Document care conține date cu caracter personal, protejat de prevederile Regulamentului (UE) nr. 679/2016 și Legii 190/2018

DATE DESPRE IMOBILUL NR. 8034

Oficiul de Cadastru şi Publicitate Imobiliară MUREȘ
Biroul de Cadastru şi Publicitate Imobiliară Sighișoara

A. Partea I. Descrierea imobilului

TEREN Extravilan

Adresa: Jud. Mureș

Nr. Crt	Nr cadastral Nr. topografic	Suprafaţa* (mp)	Observaţii / Referinţe
A1		200	Sector cadastral:8 Teren neimprejmuit;

B. Partea II. Proprietari şi acte

Inscrieri privitoare la dreptul de proprietate şi alte drepturi reale		Referinţe
/		
Act Normativ nr. 7, din 13/03/1996 emis de PARLAMENTUL ROMANIEI;		
B1	Inscrierea posesiei, drept de PROPRIETATE, dobandit prin Constituire, cota actuala 1/1	A1
	1) **NEIDENTIFICAT NEIDENTIFICAT**	
B2	SE NOTEAZA MENTIUNEA PROPRIETAR NEIDENTIFICAT	A1

C. Partea III. SARCINI .

Inscrieri privind dezmembramintele dreptului de proprietate, drepturi reale de garanţie şi sarcini	Referinţe
NU SUNT	

Document care conține date cu caracter personal, protejat de prevederile Regulamentului (UE) nr. 679/2016 și Legii 190/2018

Anexa Nr. 1 La Partea I

Teren

Nr cadastral	Suprafaţa (mp)*	Observaţii / Referinţe
	200	

* Suprafaţa este determinată in planul de proiecţie Stereo 70.

DETALII LINIARE IMOBIL

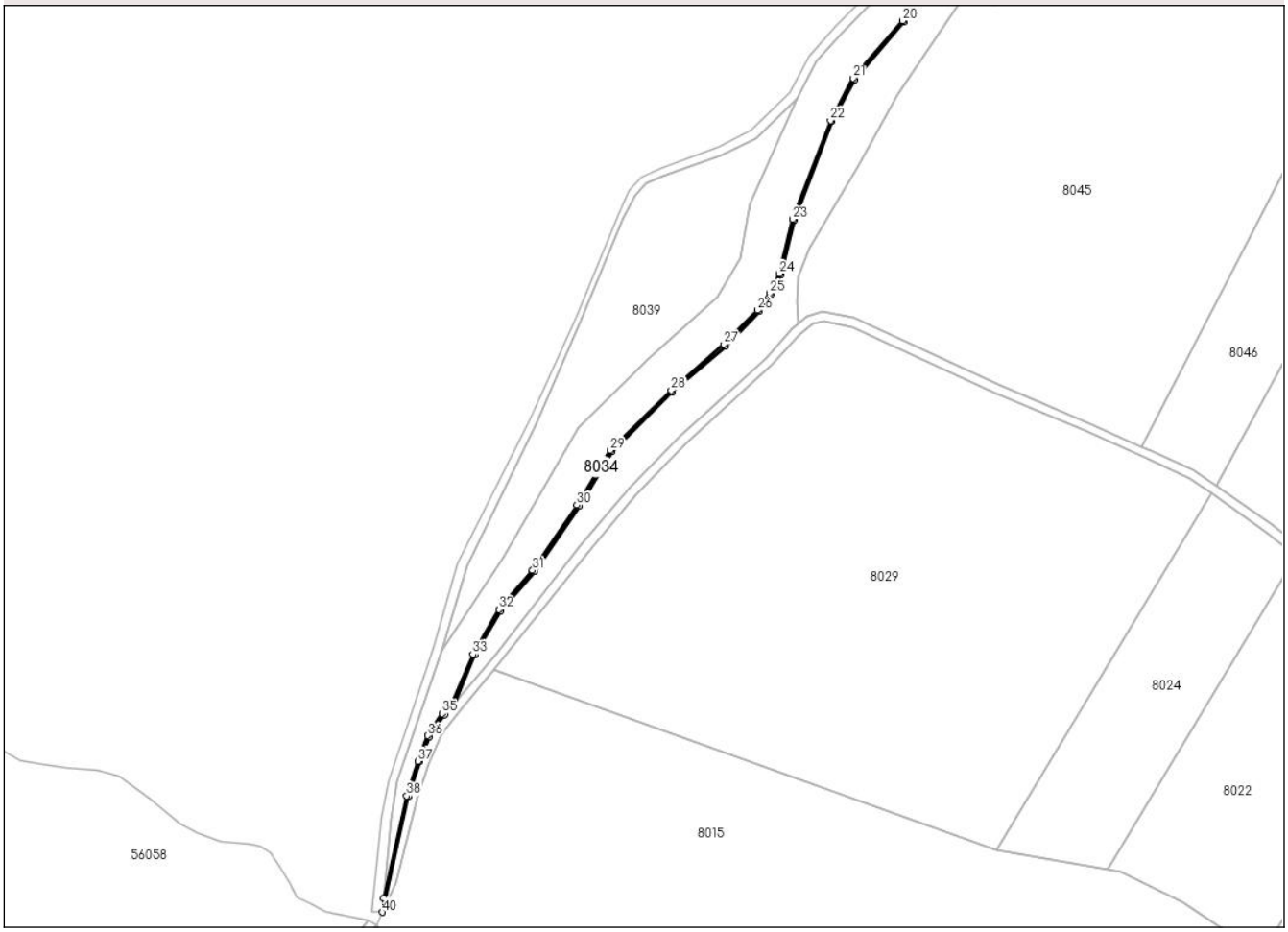

Date referitoare la teren

Crt	Categorie folosință	Intra vilan	Suprafaţa (mp)	Tarla	Parcelă	Nr. topo	Observaţii / Referinţe
1	neproductiv	NU	200	2	-	-	HC

Lungime Segmente
1) Valorile lungimilor segmentelor sunt obţinute din proiecţie în plan.

Punct început	X / Y	Punct sfârşit	X / Y	Lungime segment (** (m)
1	482.419,439 518.597,505	2	482.422,916 518.608,31	11.35
3	482.425,88 518.615,945	4	482.430,425 518.622,681	8.126
5	482.433,691 518.626,333	6	482.439,727 518.640,928	15.793
7	482.447,788 518.654,573	8	482.458,082 518.666,574	15.811
9	482.471,806 518.686,62	10	482.481,991 518.703,434	19.658

Punct început	X / Y	Punct sfârşit	X / Y	Lungime segment (** (m)
2	482.422,916 518.608,31	3	482.425,88 518.615,945	8.19
4	482.430,425 518.622,681	5	482.433,691 518.626,333	4.9
6	482.439,727 518.640,928	7	482.447,788 518.654,573	15.849
8	482.458,082 518.666,574	9	482.471,806 518.686,62	24.294
10	482.481,991 518.703,434	11	482.500,466 518.721,766	26.026

Document care conține date cu caracter personal, protejat de prevederile Regulamentului (UE) nr. 679/2016 și Legii 190/2018

Punct început	X / Y	Punct sfârşit	X / Y	Lungime segment (** (m)
11	482.500,466 518.721,766	12	482.516,83 518.735,745	21.522
13	482.527,123 518.746,427	14	482.530,972 518.751,761	6.577
15	482.533,875 518.757,827	16	482.537,966 518.774,576	17.241
17	482.549,463 518.804,713	18	482.556,458 518.817,638	14.695
19	482.571,502 518.835,178	20	482.571,134 518.835,618	0.574
21	482.556,024 518.817,927	22	482.549,022 518.804,935	14.758
23	482.537,458 518.774,654	24	482.533,268 518.757,991	17.182
25	482.530,328 518.751,969	26	482.526,599 518.746,738	6.424
27	482.516,315 518.736,305	28	482.500,087 518.722,208	21.495
29	482.481,311 518.703,795	30	482.471,202 518.686,947	19.648
31	482.457,487 518.666,944	32	482.447,23 518.654,883	15.833
33	482.439,118 518.641,148	34	482.433,131 518.626,689	15.649
35	482.429,785 518.623,003	36	482.425,299 518.616,212	8.138
37	482.422,232 518.608,389	38	482.418,807 518.597,738	11.188
39	482.411,804 518.566,301	40	482.411,415 518.562,039	4.28

Punct început	X / Y	Punct sfârşit	X / Y	Lungime segment (** (m)
12	482.516,83 518.735,745	13	482.527,123 518.746,427	14.835
14	482.530,972 518.751,761	15	482.533,875 518.757,827	6.725
16	482.537,966 518.774,576	17	482.549,463 518.804,713	32.256
18	482.556,458 518.817,638	19	482.571,502 518.835,178	23.108
20	482.571,134 518.835,618	21	482.556,024 518.817,927	23.266
22	482.549,022 518.804,935	23	482.537,458 518.774,654	32.414
24	482.533,268 518.757,991	25	482.530,328 518.751,969	6.702
26	482.526,599 518.746,738	27	482.516,315 518.736,305	14.65
28	482.500,087 518.722,208	29	482.481,311 518.703,795	26.298
30	482.471,202 518.686,947	31	482.457,487 518.666,944	24.253
32	482.447,23 518.654,883	33	482.439,118 518.641,148	15.952
34	482.433,131 518.626,689	35	482.429,785 518.623,003	4.979
36	482.425,299 518.616,212	37	482.422,232 518.608,389	8.403
38	482.418,807 518.597,738	39	482.411,804 518.566,301	32.207
40	482.411,415 518.562,039	1	482.419,439 518.597,505	36.363

**** Lungimile segmentelor sunt determinate în planul de proiecţie Stereo 70 şi sunt rotunjite la 1 milimetru.**
***** Distanţa dintre puncte este formată din segmente cumulate ce sunt mai mici decât valoarea 1 milimetru.**

Document care conține date cu caracter personal, protejat de prevederile Regulamentului (UE) nr. 679/2016 și Legii 190/2018

DATE DESPRE IMOBILUL NR. 8035

Oficiul de Cadastru şi Publicitate Imobiliară MUREȘ
Biroul de Cadastru şi Publicitate Imobiliară Sighișoara

A. Partea I. Descrierea imobilului

TEREN Extravilan

Adresa: Jud. Mureș

Nr. Crt	Nr cadastral Nr. topografic	Suprafaţa* (mp)	Observaţii / Referinţe
A1		12.400	Sector cadastral:8 Teren neimprejmuit;

B. Partea II. Proprietari şi acte

Inscrieri privitoare la dreptul de proprietate şi alte drepturi reale		Referinţe
/		
Act Normativ nr. 7, din 13/03/1996 emis de PARLAMENTUL ROMANIEI;		
B1	Inscrierea posesiei, drept de PROPRIETATE, dobandit prin Constituire, cota actuala 1/1	A1
	1) **NEIDENTIFICAT NEIDENTIFICAT**	
B2	SE NOTEAZA MENTIUNEA PROPRIETAR NEIDENTIFICAT, REZERVA COMISIEI LOCALE DE FOND FUNCIAR	A1

C. Partea III. SARCINI .

Inscrieri privind dezmembramintele dreptului de proprietate, drepturi reale de garanţie şi sarcini	Referinţe
NU SUNT	

Document care conține date cu caracter personal, protejat de prevederile Regulamentului (UE) nr. 679/2016 și Legii 190/2018

Anexa Nr. 1 La Partea I

Teren

Nr cadastral	Suprafaţa (mp)*	Observaţii / Referinţe
	12.400	

* Suprafaţa este determinată in planul de proiecţie Stereo 70.

DETALII LINIARE IMOBIL

Date referitoare la teren

Crt	Categorie folosință	Intra vilan	Suprafaţa (mp)	Tarla	Parcelă	Nr. topo	Observaţii / Referinţe
1	arabil	NU	12.400	2	258	-	

Lungime Segmente
1) Valorile lungimilor segmentelor sunt obţinute din proiecţie în plan.

Punct început	X / Y	Punct sfârşit	X / Y	Lungime segment (** (m)
1	482.976,322 518.793,38	2	482.880,754 518.783,8	96.047
2	482.880,754 518.783,8	3	482.875,694 518.761,08	23.277
3	482.875,694 518.761,08	4	482.893,106 518.750,52	20.364
4	482.893,106 518.750,52	5	482.795,714 518.596,242	182.448
5	482.795,714 518.596,242	6	482.801,182 518.594,17	5.847

Document care conține date cu caracter personal, protejat de prevederile Regulamentului (UE) nr. 679/2016 și Legii 190/2018

Punct început	X / Y	Punct sfârşit	X / Y	Lungime segment (** (m)
6	482.801,182 518.594,17	7	482.808,22 518.589,907	8.228
7	482.808,22 518.589,907	8	482.812,953 518.589,595	4.743
8	482.812,953 518.589,595	9	482.815,662 518.590,404	2.827
9	482.815,662 518.590,404	10	482.817,966 518.592,334	3.005
10	482.817,966 518.592,334	11	482.850,245 518.630,061	49.651
11	482.850,245 518.630,061	12	482.854,474 518.635,555	6.933
12	482.854,474 518.635,555	13	482.882,436 518.662,582	38.888
13	482.882,436 518.662,582	14	482.920,294 518.697,4	51.435
14	482.920,294 518.697,4	15	482.936,011 518.709,292	19.708
15	482.936,011 518.709,292	16	482.945,441 518.714,163	10.614
16	482.945,441 518.714,163	17	482.960,821 518.718,398	15.953
17	482.960,821 518.718,398	18	482.979,054 518.719,385	18.259
18	482.979,054 518.719,385	1	482.976,322 518.793,38	74.046

** Lungimile segmentelor sunt determinate în planul de proiecţie Stereo 70 şi sunt rotunjite la 1 milimetru.
*** Distanţa dintre puncte este formată din segmente cumulate ce sunt mai mici decât valoarea 1 milimetru.

Document care conține date cu caracter personal, protejat de prevederile Regulamentului (UE) nr. 679/2016 și Legii 190/2018

DATE DESPRE IMOBILUL NR. 8036

Oficiul de Cadastru şi Publicitate Imobiliară MUREȘ
Biroul de Cadastru şi Publicitate Imobiliară Sighișoara

A. Partea I. Descrierea imobilului

TEREN Extravilan

Adresa: Jud. Mureș

Nr. Crt	Nr cadastral Nr. topografic	Suprafaţa* (mp)	Observaţii / Referinţe
A1		10.700	Sector cadastral:8 Teren neimprejmuit;

B. Partea II. Proprietari şi acte

Inscrieri privitoare la dreptul de proprietate şi alte drepturi reale		Referinţe
/		
Act Administrativ nr. 8302, din 11/09/1995 emis de CJPSDPAT MURES (titlu de proprietate);		
B1	Intabulare, drept de PROPRIETATE, dobandit prin Reconstituire, cota actuala 1/1	A1
	1) **ARON I ELISABETA**	

C. Partea III. SARCINI .

Inscrieri privind dezmembramintele dreptului de proprietate, drepturi reale de garanţie şi sarcini	Referinţe
NU SUNT	

Document care conține date cu caracter personal, protejat de prevederile Regulamentului (UE) nr. 679/2016 și Legii 190/2018

Anexa Nr. 1 La Partea I

Teren

Nr cadastral	Suprafaţa (mp)*	Observaţii / Referinţe
	10.700	

* Suprafaţa este determinată in planul de proiecţie Stereo 70.

DETALII LINIARE IMOBIL

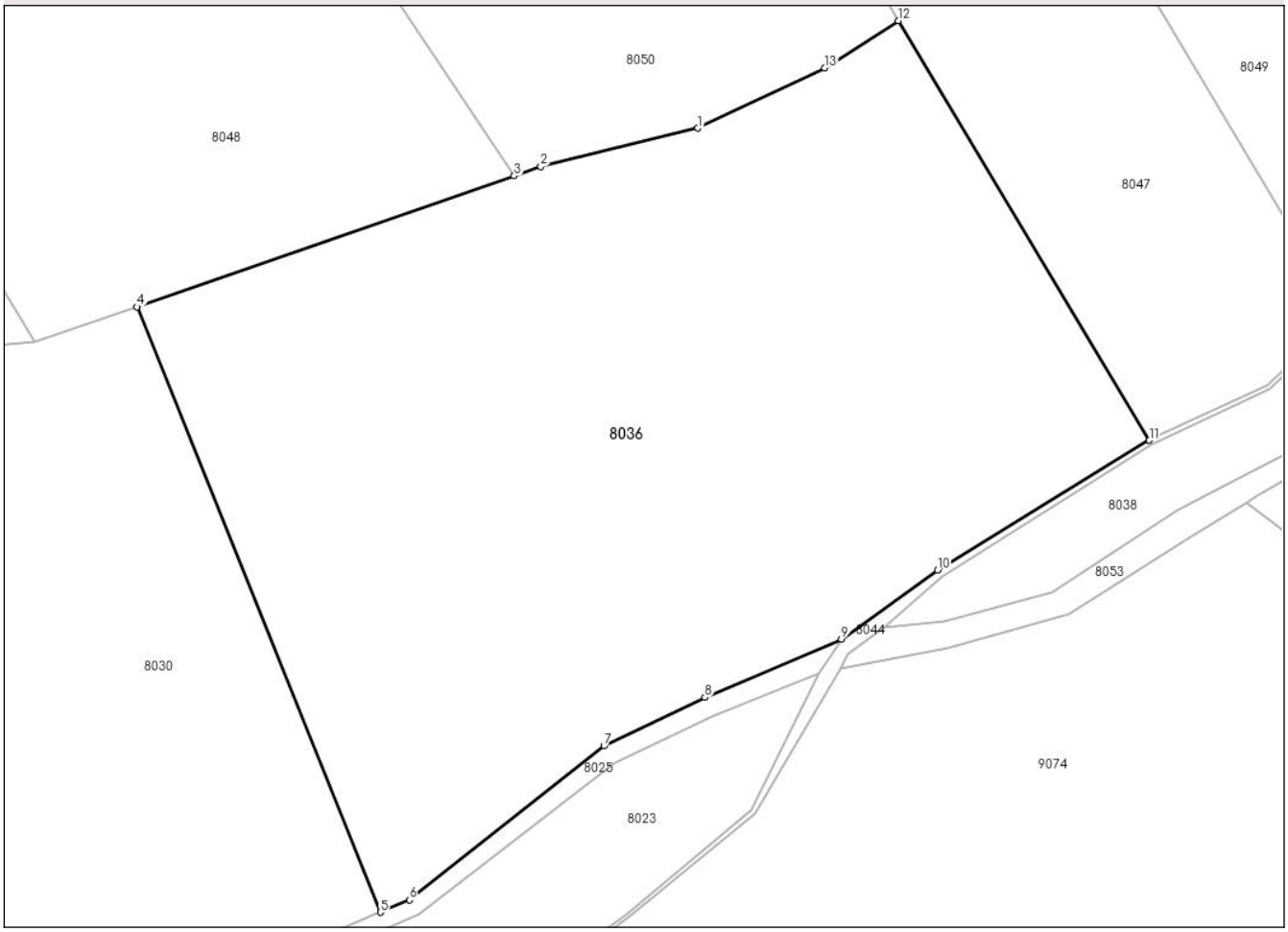

Date referitoare la teren

Crt	Categorie folosință	Intra vilan	Suprafaţa (mp)	Tarla	Parcelă	Nr. topo	Observaţii / Referinţe
1	arabil	NU	10.300	2	258/24	-	
2	neproductiv	NU	400	2	251/8	-	

Lungime Segmente
1) Valorile lungimilor segmentelor sunt obţinute din proiecţie în plan.

Punct început	X / Y	Punct sfârşit	X / Y	Lungime segment (** (m)
1	483.399,261 518.764,963	2	483.375,627 518.759,149	24.338
2	483.375,627 518.759,149	3	483.371,622 518.757,762	4.239
3	483.371,622 518.757,762	4	483.314,729 518.738,046	60.212
4	483.314,729 518.738,046	5	483.351,449 518.646,922	98.244

Document care conține date cu caracter personal, protejat de prevederile Regulamentului (UE) nr. 679/2016 și Legii 190/2018

Punct început	X / Y	Punct sfârşit	X / Y	Lungime segment (** (m)
5	483.351,449 518.646,922	6	483.355,802 518.648,771	4.73
6	483.355,802 518.648,771	7	483.385,118 518.671,964	37.381
7	483.385,118 518.671,964	8	483.400,353 518.679,239	16.883
8	483.400,353 518.679,239	9	483.420,921 518.688,028	22.367
9	483.420,921 518.688,028	10	483.435,405 518.698,422	17.828
10	483.435,405 518.698,422	11	483.467,32 518.717,97	37.426
11	483.467,32 518.717,97	12	483.429,464 518.781,132	73.638
12	483.429,464 518.781,132	13	483.418,378 518.774,01	13.177
13	483.418,378 518.774,01	1	483.399,261 518.764,963	21.15

** Lungimile segmentelor sunt determinate în planul de proiecţie Stereo 70 şi sunt rotunjite la 1 milimetru.
*** Distanţa dintre puncte este formată din segmente cumulate ce sunt mai mici decât valoarea 1 milimetru.

Document care conține date cu caracter personal, protejat de prevederile Regulamentului (UE) nr. 679/2016 și Legii 190/2018

DATE DESPRE IMOBILUL NR. 8037

Oficiul de Cadastru şi Publicitate Imobiliară MUREȘ
Biroul de Cadastru şi Publicitate Imobiliară Sighișoara

A. Partea I. Descrierea imobilului

TEREN Extravilan

Adresa: Jud. Mureș

Nr. Crt	Nr cadastral Nr. topografic	Suprafaţa* (mp)	Observaţii / Referinţe
A1		5.800	Sector cadastral:8 Teren neimprejmuit;

B. Partea II. Proprietari şi acte

Inscrieri privitoare la dreptul de proprietate şi alte drepturi reale		Referinţe
/		
Act Administrativ nr. 8329, din 19/10/1995 emis de CJPSDPAT MURES;		
B1	Intabulare, drept de PROPRIETATE, dobandit prin Reconstituire, cota actuala 1/1	A1
	1) **URDEA I EMILIA**	

C. Partea III. SARCINI .

Inscrieri privind dezmembramintele dreptului de proprietate, drepturi reale de garanţie şi sarcini	Referinţe
NU SUNT	

Document care conține date cu caracter personal, protejat de prevederile Regulamentului (UE) nr. 679/2016 și Legii 190/2018

Anexa Nr. 1 La Partea I

Teren

Nr cadastral	Suprafaţa (mp)*	Observaţii / Referinţe
	5.800	

* Suprafaţa este determinată in planul de proiecţie Stereo 70.

DETALII LINIARE IMOBIL

Date referitoare la teren

Crt	Categorie folosință	Intra vilan	Suprafaţa (mp)	Tarla	Parcelă	Nr. topo	Observaţii / Referinţe
1	faneata	NU	2.400	2	266	-	
2	neproductiv	NU	3.400	2	265	-	

Lungime Segmente

1) Valorile lungimilor segmentelor sunt obţinute din proiecţie în plan.

Punct început	X / Y	Punct sfârşit	X / Y	Lungime segment
1	482.537,458 518.774,654	2	482.549,022 518.804,935	32.414
4	482.571,134 518.835,618	5	482.571,502 518.835,178	0.574
7	482.549,463 518.804,713	8	482.537,966 518.774,576	32.256
10	482.530,972 518.751,761	11	482.527,123 518.746,427	6.577
13	482.500,466 518.721,766	14	482.481,991 518.703,434	26.026

Punct început	X / Y	Punct sfârşit	X / Y	Lungime segment
2	482.549,022 518.804,935	3	482.556,024 518.817,927	14.758
5	482.571,502 518.835,178	6	482.556,458 518.817,638	23.108
8	482.537,966 518.774,576	9	482.533,875 518.757,827	17.241
11	482.527,123 518.746,427	12	482.516,83 518.735,745	14.835
14	482.481,991 518.703,434	15	482.471,806 518.686,62	19.658

Punct început	X / Y	Punct sfârşit	X / Y	Lungime segment
3	482.556,024 518.817,927	4	482.571,134 518.835,618	23.266
6	482.556,458 518.817,638	7	482.549,463 518.804,713	14.695
9	482.533,875 518.757,827	10	482.530,972 518.751,761	6.725
12	482.516,83 518.735,745	13	482.500,466 518.721,766	21.522
15	482.471,806 518.686,62	16	482.458,082 518.666,574	24.294

Document care conține date cu caracter personal, protejat de prevederile Regulamentului (UE) nr. 679/2016 și Legii 190/2018

Punct început	X / Y	Punct sfârşit	X / Y	Lungime segment
16	482.458,082 518.666,574	17	482.447,788 518.654,573	15.811
19	482.433,691 518.626,333	20	482.446,267 518.641,368	19.6
22	482.487,263 518.692,095	23	482.502,787 518.707,981	22.212
25	482.537,219 518.741,048	26	482.539,283 518.742,781	2.695
28	482.539,024 518.757,056	29	482.542,678 518.765,82	9.495
31	482.569,76 518.812,826	32	482.589,023 518.841,598	34.625
34	482.576,606 518.845,495	35	482.569,979 518.850,144	8.096
37	482.552,708 518.831,776	38	482.544,788 518.823,204	11.671
40	482.524,164 518.779,265	41	482.521,167 518.762,792	16.743
43	482.492,945 518.731,842	44	482.471,633 518.710,721	30.005
46	482.429,515 518.642,546	47	482.415,818 518.602,227	42.582
49	482.411,804 518.566,301	50	482.418,807 518.597,738	32.207
52	482.425,299 518.616,212	53	482.429,785 518.623,003	8.138
55	482.439,118 518.641,148	56	482.447,23 518.654,883	15.952
58	482.471,202 518.686,947	59	482.481,311 518.703,795	19.648
61	482.516,315 518.736,305	62	482.526,599 518.746,738	14.65
64	482.533,268 518.757,991	1	482.537,458 518.774,654	17.182

Punct început	X / Y	Punct sfârşit	X / Y	Lungime segment
17	482.447,788 518.654,573	18	482.439,727 518.640,928	15.849
20	482.446,267 518.641,368	21	482.471,958 518.674,268	41.742
23	482.502,787 518.707,981	24	482.529,105 518.731,834	35.519
26	482.539,283 518.742,781	27	482.538,61 518.749,304	6.558
29	482.542,678 518.765,82	30	482.557,896 518.791,46	29.816
32	482.589,023 518.841,598	33	482.581,868 518.843,304	7.355
35	482.569,979 518.850,144	36	482.567,798 518.847,349	3.545
38	482.544,788 518.823,204	39	482.538,9 518.811,539	13.067
41	482.521,167 518.762,792	42	482.514,174 518.750,812	13.872
44	482.471,633 518.710,721	45	482.448,485 518.670,876	46.082
47	482.415,818 518.602,227	48	482.413,95 518.590,918	11.462
50	482.418,807 518.597,738	51	482.422,232 518.608,389	11.188
53	482.429,785 518.623,003	54	482.433,131 518.626,689	4.979
56	482.447,23 518.654,883	57	482.457,487 518.666,944	15.833
59	482.481,311 518.703,795	60	482.500,087 518.722,208	26.298
62	482.526,599 518.746,738	63	482.530,328 518.751,969	6.424

Punct început	X / Y	Punct sfârşit	X / Y	Lungime segment
18	482.439,727 518.640,928	19	482.433,691 518.626,333	15.793
21	482.471,958 518.674,268	22	482.487,263 518.692,095	23.496
24	482.529,105 518.731,834	25	482.537,219 518.741,048	12.277
27	482.538,61 518.749,304	28	482.539,024 518.757,056	7.763
30	482.557,896 518.791,46	31	482.569,76 518.812,826	24.439
33	482.581,868 518.843,304	34	482.576,606 518.845,495	5.7
36	482.567,798 518.847,349	37	482.552,708 518.831,776	21.685
39	482.538,9 518.811,539	40	482.524,164 518.779,265	35.479
42	482.514,174 518.750,812	43	482.492,945 518.731,842	28.47
45	482.448,485 518.670,876	46	482.429,515 518.642,546	34.095
48	482.413,95 518.590,918	49	482.411,804 518.566,301	24.71
51	482.422,232 518.608,389	52	482.425,299 518.616,212	8.403
54	482.433,131 518.626,689	55	482.439,118 518.641,148	15.649
57	482.457,487 518.666,944	58	482.471,202 518.686,947	24.253
60	482.500,087 518.722,208	61	482.516,315 518.736,305	21.495
63	482.530,328 518.751,969	64	482.533,268 518.757,991	6.702

**** Lungimile segmentelor sunt determinate în planul de proiecţie Stereo 70 şi sunt rotunjite la 1 milimetru.**
***** Distanţa dintre puncte este formată din segmente cumulate ce sunt mai mici decât valoarea 1 milimetru.**

Document care conține date cu caracter personal, protejat de prevederile Regulamentului (UE) nr. 679/2016 și Legii 190/2018

DATE DESPRE IMOBILUL NR. 8038

Oficiul de Cadastru şi Publicitate Imobiliară MUREȘ
Biroul de Cadastru şi Publicitate Imobiliară Sighișoara

A. Partea I. Descrierea imobilului

Nr. CF vechi:2406/N/2-SAES
Nr. cadastral vechi:348

TEREN Extravilan

Adresa: Jud. Mureș

Nr. Crt	Nr cadastral Nr. topografic	Suprafaţa* (mp)	Observaţii / Referinţe
A1	51429	2.600	Sector cadastral:8 Teren neimprejmuit;

B. Partea II. Proprietari şi acte

Inscrieri privitoare la dreptul de proprietate şi alte drepturi reale		Referinţe
15127 / 18/08/2015		
Act Notarial nr. 780, din 12/08/2015 emis de FARCAS DELIA MARIANA;		
B2	Intabulare, drept de PROPRIETATE, dobandit prin Conventie, cota actuala 1/1	A1
	1) **FUNDATIA ADEPT TRANSILVANIA**, CIF:17034237	

C. Partea III. SARCINI .

Inscrieri privind dezmembramintele dreptului de proprietate, drepturi reale de garanţie şi sarcini	Referinţe
NU SUNT	

Document care conține date cu caracter personal, protejat de prevederile Regulamentului (UE) nr. 679/2016 și Legii 190/2018

Anexa Nr. 1 La Partea I

Teren

Nr cadastral	Suprafaţa (mp)*	Observaţii / Referinţe
51429	2.600	

* Suprafaţa este determinată in planul de proiecţie Stereo 70.

DETALII LINIARE IMOBIL

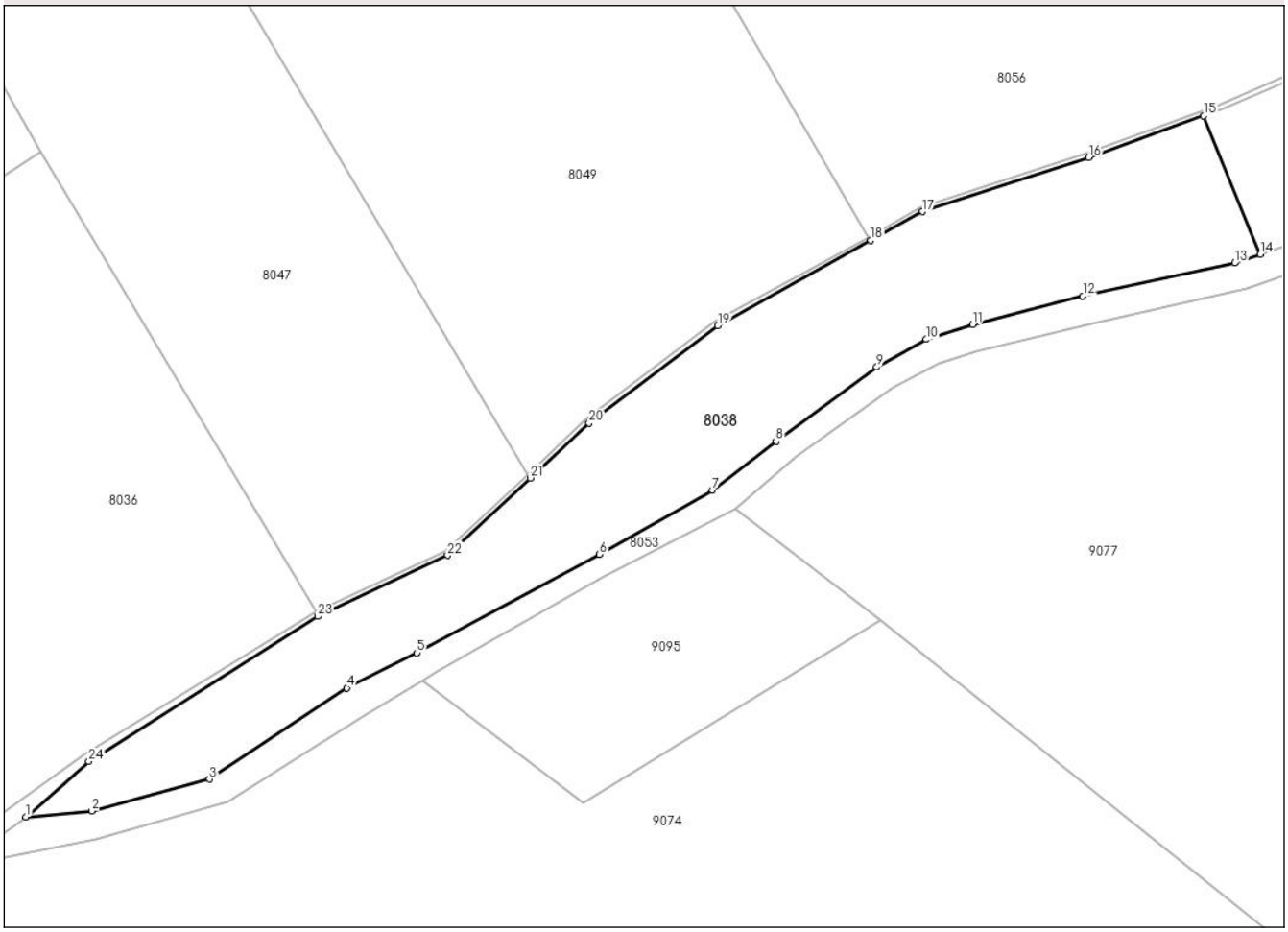

Date referitoare la teren

Crt	Categorie folosință	Intra vilan	Suprafaţa (mp)	Tarla	Parcelă	Nr. topo	Observaţii / Referinţe
1	faneata	NU	2.100	3	791/1	-	
2	pasune	NU	500	3	789	-	

Lungime Segmente

1) Valorile lungimilor segmentelor sunt obţinute din proiecţie în plan.

Punct început	X / Y	Punct sfârşit	X / Y	Lungime segment (** (m)
1	483.427,44 518.689,824	2	483.436,505 518.690,648	9.103
3	483.452,661 518.695,027	4	483.471,526 518.707,535	22.635
5	483.481,164 518.712,351	6	483.506,238 518.725,858	28.48
7	483.521,76 518.734,674	8	483.530,485 518.741,421	11.03

Punct început	X / Y	Punct sfârşit	X / Y	Lungime segment (** (m)
2	483.436,505 518.690,648	3	483.452,661 518.695,027	16.739
4	483.471,526 518.707,535	5	483.481,164 518.712,351	10.774
6	483.506,238 518.725,858	7	483.521,76 518.734,674	17.85
8	483.530,485 518.741,421	9	483.544,342 518.751,574	17.178

Document care conține date cu caracter personal, protejat de prevederile Regulamentului (UE) nr. 679/2016 și Legii 190/2018

Punct început	X / Y	Punct sfârşit	X / Y	Lungime segment (** (m)
9	483.544,342 518.751,574	10	483.551,128 518.755,381	7.781
11	483.557,465 518.757,422	12	483.572,641 518.761,344	15.675
13	483.593,498 518.765,851	14	483.597,009 518.767,053	3.711
15	483.589,232 518.786,053	16	483.573,433 518.780,331	16.803
17	483.550,598 518.772,919	18	483.543,499 518.768,971	8.123
19	483.522,512 518.757,238	20	483.504,814 518.743,882	22.172
21	483.496,705 518.736,346	22	483.485,374 518.725,746	15.516
23	483.467,518 518.717,356	24	483.436,098 518.697,476	37.181

Punct început	X / Y	Punct sfârşit	X / Y	Lungime segment (** (m)
10	483.551,128 518.755,381	11	483.557,465 518.757,422	6.657
12	483.572,641 518.761,344	13	483.593,498 518.765,851	21.338
14	483.597,009 518.767,053	15	483.589,232 518.786,053	20.53
16	483.573,433 518.780,331	17	483.550,598 518.772,919	24.008
18	483.543,499 518.768,971	19	483.522,512 518.757,238	24.044
20	483.504,814 518.743,882	21	483.496,705 518.736,346	11.07
22	483.485,374 518.725,746	23	483.467,518 518.717,356	19.729
24	483.436,098 518.697,476	1	483.427,44 518.689,824	11.555

** Lungimile segmentelor sunt determinate în planul de proiecţie Stereo 70 şi sunt rotunjite la 1 milimetru.
*** Distanţa dintre puncte este formată din segmente cumulate ce sunt mai mici decât valoarea 1 milimetru.

Document care conține date cu caracter personal, protejat de prevederile Regulamentului (UE) nr. 679/2016 și Legii 190/2018

DATE DESPRE IMOBILUL NR. 8039

Oficiul de Cadastru şi Publicitate Imobiliară MUREȘ
Biroul de Cadastru şi Publicitate Imobiliară Sighișoara

A. Partea I. Descrierea imobilului

TEREN Extravilan

Adresa: Jud. Mureș

Nr. Crt	Nr cadastral Nr. topografic	Suprafaţa* (mp)	Observaţii / Referinţe
A1		3.300	Sector cadastral:8 Teren neimprejmuit;

B. Partea II. Proprietari şi acte

Inscrieri privitoare la dreptul de proprietate şi alte drepturi reale		Referinţe
/		
Act Normativ nr. 7, din 13/03/1996 emis de PARLAMENTUL ROMANIEI;		
B1	Inscrierea posesiei, drept de PROPRIETATE, dobandit prin Constituire, cota actuala 1/1	A1
	1) **NEIDENTIFICAT NEIDENTIFICAT**	
B2	SE NOTEAZA MENTIUNEA PROPRIETAR NEIDENTIFICAT, REZERVA COMISIEI LOCALE DE FOND FUNCIAR	A1

C. Partea III. SARCINI .

Inscrieri privind dezmembramintele dreptului de proprietate, drepturi reale de garanţie şi sarcini	Referinţe
NU SUNT	

Document care conține date cu caracter personal, protejat de prevederile Regulamentului (UE) nr. 679/2016 și Legii 190/2018

Anexa Nr. 1 La Partea I

Teren

Nr cadastral	Suprafaţa (mp)*	Observaţii / Referinţe
	3.300	

* Suprafaţa este determinată in planul de proiecţie Stereo 70.

DETALII LINIARE IMOBIL

Date referitoare la teren

Crt	Categorie folosință	Intra vilan	Suprafaţa (mp)	Tarla	Parcelă	Nr. topo	Observaţii / Referinţe
1	faneata	NU	3.300	2	266	-	

Lungime Segmente
1) Valorile lungimilor segmentelor sunt obţinute din proiecţie în plan.

Punct început	X / Y	Punct sfârşit	X / Y	Lungime segment (** (m)
1	482.521,167 518.762,792	2	482.524,164 518.779,265	16.743
2	482.524,164 518.779,265	3	482.538,9 518.811,539	35.479
3	482.538,9 518.811,539	4	482.526,257 518.799,412	17.518
4	482.526,257 518.799,412	5	482.515,428 518.794,281	11.983
5	482.515,428 518.794,281	6	482.497,691 518.788,124	18.775

Document care conține date cu caracter personal, protejat de prevederile Regulamentului (UE) nr. 679/2016 și Legii 190/2018

Punct început	X / Y	Punct sfârşit	X / Y	Lungime segment (** (m)
6	482.497,691 518.788,124	7	482.492,45 518.785,746	5.755
7	482.492,45 518.785,746	8	482.488,902 518.782,108	5.082
8	482.488,902 518.782,108	9	482.485,397 518.774,934	7.985
9	482.485,397 518.774,934	10	482.472,887 518.744,447	32.954
10	482.472,887 518.744,447	11	482.458,51 518.711,835	35.641
11	482.458,51 518.711,835	12	482.437,538 518.668,21	48.404
12	482.437,538 518.668,21	13	482.429,515 518.642,546	26.889
13	482.429,515 518.642,546	14	482.448,485 518.670,876	34.095
14	482.448,485 518.670,876	15	482.471,633 518.710,721	46.082
15	482.471,633 518.710,721	16	482.492,945 518.731,842	30.005
16	482.492,945 518.731,842	17	482.514,174 518.750,812	28.47
17	482.514,174 518.750,812	1	482.521,167 518.762,792	13.872

** Lungimile segmentelor sunt determinate în planul de proiecţie Stereo 70 şi sunt rotunjite la 1 milimetru.
*** Distanţa dintre puncte este formată din segmente cumulate ce sunt mai mici decât valoarea 1 milimetru.

Document care conține date cu caracter personal, protejat de prevederile Regulamentului (UE) nr. 679/2016 și Legii 190/2018

DATE DESPRE IMOBILUL NR. 8040

Oficiul de Cadastru şi Publicitate Imobiliară MUREȘ
Biroul de Cadastru şi Publicitate Imobiliară Sighișoara

A. Partea I. Descrierea imobilului

TEREN Extravilan

Adresa: Jud. Mureș

Nr. Crt	Nr cadastral Nr. topografic	Suprafaţa* (mp)	Observaţii / Referinţe
A1		1.100	Sector cadastral:8 Teren neimprejmuit;

B. Partea II. Proprietari şi acte

Inscrieri privitoare la dreptul de proprietate şi alte drepturi reale		Referinţe
/		
Act Normativ nr. 7, din 13/03/1996 emis de PARLAMENTUL ROMANIEI;		
B1	Inscrierea posesiei, drept de PROPRIETATE, dobandit prin Constituire, cota actuala 1/1	A1
	1) **NEIDENTIFICAT NEIDENTIFICAT**	
B2	SE NOTEAZA MENTIUNEA PROPRIETAR NEIDENTIFICAT	A1

C. Partea III. SARCINI .

Inscrieri privind dezmembramintele dreptului de proprietate, drepturi reale de garanţie şi sarcini	Referinţe
NU SUNT	

Anexa Nr. 1 La Partea I

Teren

Nr cadastral	Suprafaţa (mp)*	Observaţii / Referinţe
	1.100	

* Suprafaţa este determinată in planul de proiecţie Stereo 70.

DETALII LINIARE IMOBIL

Date referitoare la teren

Crt	Categorie folosință	Intra vilan	Suprafaţa (mp)	Tarla	Parcelă	Nr. topo	Observaţii / Referinţe
1	drum	NU	1.100	2	336	-	

Lungime Segmente

1) Valorile lungimilor segmentelor sunt obţinute din proiecţie în plan.

Punct început	X / Y	Punct sfârşit	X / Y	Lungime segment
1	482.608,871 518.918,963	2	482.606,237 518.918,871	2.635
4	482.592,775 518.888,566	5	482.579,563 518.866,99	25.3
7	482.550,603 518.834,055	8	482.542,419 518.824,766	12.381
10	482.524,618 518.802,03	11	482.514,573 518.796,978	11.244
13	482.491,049 518.787,706	14	482.487,315 518.783,601	5.549
16	482.471,092 518.745,289	17	482.456,46 518.712,673	35.748

Punct început	X / Y	Punct sfârşit	X / Y	Lungime segment
2	482.606,237 518.918,871	3	482.603,723 518.912,97	6.414
5	482.579,563 518.866,99	6	482.565,635 518.849,335	22.487
8	482.542,419 518.824,766	9	482.536,561 518.813,642	12.571
11	482.514,573 518.796,978	12	482.497,445 518.790,556	18.292
14	482.487,315 518.783,601	15	482.483,76 518.776,114	8.288
17	482.456,46 518.712,673	18	482.434,557 518.668,955	48.898

Punct început	X / Y	Punct sfârşit	X / Y	Lungime segment
3	482.603,723 518.912,97	4	482.592,775 518.888,566	26.747
6	482.565,635 518.849,335	7	482.550,603 518.834,055	21.435
9	482.536,561 518.813,642	10	482.524,618 518.802,03	16.658
12	482.497,445 518.790,556	13	482.491,049 518.787,706	7.002
15	482.483,76 518.776,114	16	482.471,092 518.745,289	33.326
18	482.434,557 518.668,955	19	482.426,906 518.643,197	26.869

Document care conține date cu caracter personal, protejat de prevederile Regulamentului (UE) nr. 679/2016 și Legii 190/2018

Punct început	X / Y	Punct sfârşit	X / Y	Lungime segment
19	482.426,906 518.643,197	20	482.413,391 518.602,371	43.005
22	482.408,821 518.569,11	23	482.407,984 518.562,307	6.854
25	482.411,804 518.566,301	26	482.413,95 518.590,918	24.71
28	482.429,515 518.642,546	29	482.437,538 518.668,21	26.889
31	482.472,887 518.744,447	32	482.485,397 518.774,934	32.954
34	482.492,45 518.785,746	35	482.497,691 518.788,124	5.755
37	482.526,257 518.799,412	38	482.538,9 518.811,539	17.518
40	482.552,708 518.831,776	41	482.567,798 518.847,349	21.685
43	482.581,843 518.865,354	44	482.594,938 518.887,339	25.59
46	482.606,062 518.912,444	47	482.607,383 518.915,511	3.339

Punct început	X / Y	Punct sfârşit	X / Y	Lungime segment
20	482.413,391 518.602,371	21	482.411,248 518.591,197	11.377
23	482.407,984 518.562,307	24	482.411,415 518.562,039	3.442
26	482.413,95 518.590,918	27	482.415,818 518.602,227	11.462
29	482.437,538 518.668,21	30	482.458,51 518.711,835	48.404
32	482.485,397 518.774,934	33	482.488,902 518.782,108	7.985
35	482.497,691 518.788,124	36	482.515,428 518.794,281	18.775
38	482.538,9 518.811,539	39	482.544,788 518.823,204	13.067
41	482.567,798 518.847,349	42	482.569,979 518.850,144	3.545
44	482.594,938 518.887,339	45	482.596,414 518.890,669	3.641
47	482.607,383 518.915,511	1	482.608,871 518.918,963	3.758

Punct început	X / Y	Punct sfârşit	X / Y	Lungime segment
21	482.411,248 518.591,197	22	482.408,821 518.569,11	22.22
24	482.411,415 518.562,039	25	482.411,804 518.566,301	4.28
27	482.415,818 518.602,227	28	482.429,515 518.642,546	42.582
30	482.458,51 518.711,835	31	482.472,887 518.744,447	35.641
33	482.488,902 518.782,108	34	482.492,45 518.785,746	5.082
36	482.515,428 518.794,281	37	482.526,257 518.799,412	11.983
39	482.544,788 518.823,204	40	482.552,708 518.831,776	11.671
42	482.569,979 518.850,144	43	482.581,843 518.865,354	19.289
45	482.596,414 518.890,669	46	482.606,062 518.912,444	23.817

** Lungimile segmentelor sunt determinate în planul de proiecţie Stereo 70 şi sunt rotunjite la 1 milimetru.
*** Distanţa dintre puncte este formată din segmente cumulate ce sunt mai mici decât valoarea 1 milimetru.

Document care conține date cu caracter personal, protejat de prevederile Regulamentului (UE) nr. 679/2016 și Legii 190/2018

DATE DESPRE IMOBILUL NR. 8041

Oficiul de Cadastru şi Publicitate Imobiliară MUREȘ
Biroul de Cadastru şi Publicitate Imobiliară Sighișoara

A. Partea I. Descrierea imobilului

TEREN Extravilan

Adresa: Jud. Mureș

Nr. Crt	Nr cadastral Nr. topografic	Suprafaţa* (mp)	Observaţii / Referinţe
A1		8.500	Sector cadastral:8 Teren neimprejmuit;

B. Partea II. Proprietari şi acte

Inscrieri privitoare la dreptul de proprietate şi alte drepturi reale		Referinţe
/		
Act Administrativ nr. 8400, din 13/05/1996 emis de CJPSDPAT MURES;		
B1	Intabulare, drept de PROPRIETATE, dobandit prin Reconstituire, cota actuala 1/1	A1
	1) **CIULEI I ANA**, PROPRIETAR DECEDAT	

C. Partea III. SARCINI .

Inscrieri privind dezmembramintele dreptului de proprietate, drepturi reale de garanţie şi sarcini	Referinţe
NU SUNT	

Document care conține date cu caracter personal, protejat de prevederile Regulamentului (UE) nr. 679/2016 și Legii 190/2018

Anexa Nr. 1 La Partea I

Teren

Nr cadastral	Suprafaţa (mp)*	Observaţii / Referinţe
	8.500	

* Suprafaţa este determinată in planul de proiecţie Stereo 70.

DETALII LINIARE IMOBIL

Date referitoare la teren

Crt	Categorie folosință	Intra vilan	Suprafaţa (mp)	Tarla	Parcelă	Nr. topo	Observaţii / Referinţe
1	faneata	NU	8.500	2	267/1	-	

Lungime Segmente
1) Valorile lungimilor segmentelor sunt obţinute din proiecţie în plan.

Punct început	X / Y	Punct sfârşit	X / Y	Lungime segment (** (m)
1	482.804,711 518.803,976	2	482.736,847 518.821,984	70.213
2	482.736,847 518.821,984	3	482.667,755 518.692,744	146.548
3	482.667,755 518.692,744	4	482.684,528 518.681,164	20.382
4	482.684,528 518.681,164	5	482.691,901 518.675,28	9.433
5	482.691,901 518.675,28	6	482.699,045 518.669,772	9.021

Document care conține date cu caracter personal, protejat de prevederile Regulamentului (UE) nr. 679/2016 și Legii 190/2018

Punct început	X / Y	Punct sfârşit	X / Y	Lungime segment (** (m)
6	482.699,045 518.669,772	7	482.718,668 518.721,481	55.307
7	482.718,668 518.721,481	8	482.737,938 518.725,211	19.628
8	482.737,938 518.725,211	9	482.755,162 518.728,761	17.586
9	482.755,162 518.728,761	10	482.769,801 518.734,412	15.692
10	482.769,801 518.734,412	1	482.804,711 518.803,976	77.833

** Lungimile segmentelor sunt determinate în planul de proiecţie Stereo 70 şi sunt rotunjite la 1 milimetru.
*** Distanţa dintre puncte este formată din segmente cumulate ce sunt mai mici decât valoarea 1 milimetru.

Document care conține date cu caracter personal, protejat de prevederile Regulamentului (UE) nr. 679/2016 și Legii 190/2018

DATE DESPRE IMOBILUL NR. 8042

Oficiul de Cadastru şi Publicitate Imobiliară MUREȘ
Biroul de Cadastru şi Publicitate Imobiliară Sighișoara

A. Partea I. Descrierea imobilului

Nr. CF vechi:2403/N-SASES
Nr. cadastral vechi:383

TEREN Extravilan

Adresa: Jud. Mureș

Nr. Crt	Nr cadastral Nr. topografic	Suprafaţa* (mp)	Observaţii / Referinţe
A1	51195	15.000	Sector cadastral:8 Teren neimprejmuit;

B. Partea II. Proprietari şi acte

Inscrieri privitoare la dreptul de proprietate şi alte drepturi reale		Referinţe
22759 / 23/12/2020		
Act Notarial nr. 1275, din 22/12/2020 emis de Melinte Oana;		
B3	Intabulare, drept de PROPRIETATE, dobandit prin Conventie, cota actuala 1/1	A1
	1) **MANTA MARIAN**, casatorit cu 2) **MANTA ALINA**, bun comun	

C. Partea III. SARCINI .

Inscrieri privind dezmembramintele dreptului de proprietate, drepturi reale de garanţie şi sarcini	Referinţe
NU SUNT	

Document care conține date cu caracter personal, protejat de prevederile Regulamentului (UE) nr. 679/2016 și Legii 190/2018

Anexa Nr. 1 La Partea I

Teren

Nr cadastral	Suprafaţa (mp)*	Observaţii / Referinţe
51195	15.000	

* Suprafaţa este determinată in planul de proiecţie Stereo 70.

DETALII LINIARE IMOBIL

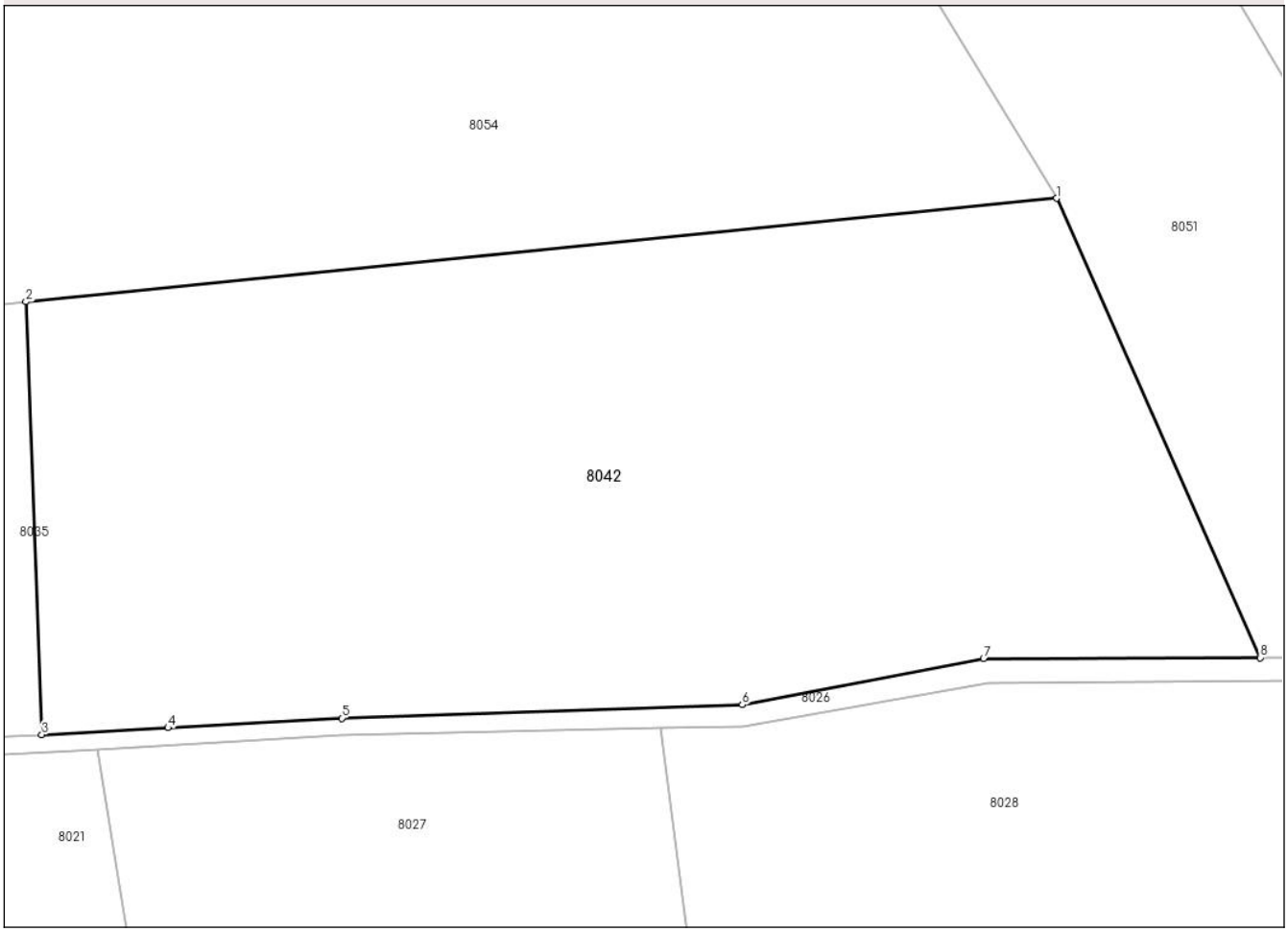

Date referitoare la teren

Crt	Categorie folosință	Intra vilan	Suprafaţa (mp)	Tarla	Parcelă	Nr. topo	Observaţii / Referinţe
1	arabil	NU	14.399	3	745/7	-	
2	neproductiv	NU	601	3	742/3	-	tufis sup.600,87 mp

Lungime Segmente
1) Valorile lungimilor segmentelor sunt obţinute din proiecţie în plan.

Punct început	X / Y	Punct sfârşit	X / Y	Lungime segment (** (m)
1	483.152,7 518.811,061	2	482.976,322 518.793,38	177.262
2	482.976,322 518.793,38	3	482.979,054 518.719,385	74.046
3	482.979,054 518.719,385	4	483.000,649 518.720,553	21.627
4	483.000,649 518.720,553	5	483.030,36 518.722,189	29.757

Document care conține date cu caracter personal, protejat de prevederile Regulamentului (UE) nr. 679/2016 și Legii 190/2018

Punct început	X / Y	Punct sfârşit	X / Y	Lungime segment (** (m)
5	483.030,36 518.722,189	6	483.098,917 518.724,504	68.596
6	483.098,917 518.724,504	7	483.140,181 518.732,368	42.007
7	483.140,181 518.732,368	8	483.187,548 518.732,533	47.366
8	483.187,548 518.732,533	1	483.152,7 518.811,061	85.913

** Lungimile segmentelor sunt determinate în planul de proiecţie Stereo 70 şi sunt rotunjite la 1 milimetru.
*** Distanţa dintre puncte este formată din segmente cumulate ce sunt mai mici decât valoarea 1 milimetru.

Document care conține date cu caracter personal, protejat de prevederile Regulamentului (UE) nr. 679/2016 și Legii 190/2018

DATE DESPRE IMOBILUL NR. 8043

Oficiul de Cadastru şi Publicitate Imobiliară MUREȘ
Biroul de Cadastru şi Publicitate Imobiliară Sighișoara

A. Partea I. Descrierea imobilului

TEREN Extravilan

Adresa: Jud. Mureș

Nr. Crt	Nr cadastral Nr. topografic	Suprafaţa* (mp)	Observaţii / Referinţe
A1		4.000	Sector cadastral:8 Teren neimprejmuit;

B. Partea II. Proprietari şi acte

Inscrieri privitoare la dreptul de proprietate şi alte drepturi reale		Referinţe
/		
Act Administrativ nr. 8302, din 11/09/1995 emis de CJPSDPAT MURES (titlu de proprietate);		
B1	Intabulare, drept de PROPRIETATE, dobandit prin Reconstituire, cota actuala 1/1	A1
	1) **ARON I ELISABETA**	

C. Partea III. SARCINI .

Inscrieri privind dezmembramintele dreptului de proprietate, drepturi reale de garanţie şi sarcini	Referinţe
NU SUNT	

Document care conține date cu caracter personal, protejat de prevederile Regulamentului (UE) nr. 679/2016 și Legii 190/2018

Anexa Nr. 1 La Partea I

Teren

Nr cadastral	Suprafaţa (mp)*	Observaţii / Referinţe
	4.000	

* Suprafaţa este determinată in planul de proiecţie Stereo 70.

DETALII LINIARE IMOBIL

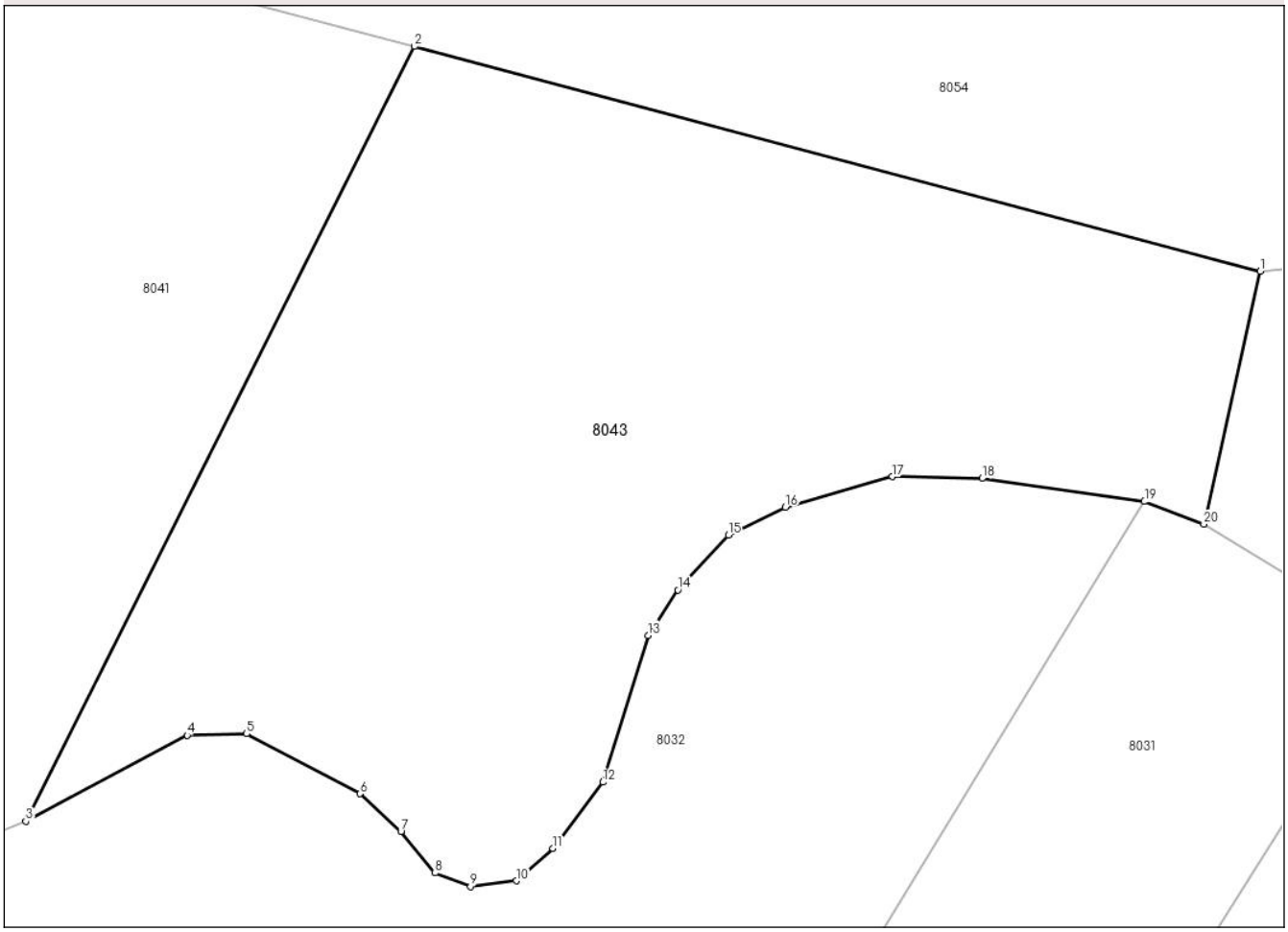

Date referitoare la teren

Crt	Categorie folosință	Intra vilan	Suprafaţa (mp)	Tarla	Parcelă	Nr. topo	Observaţii / Referinţe
1	faneata	NU	4.000	2	267/2	-	

Lungime Segmente
1) Valorile lungimilor segmentelor sunt obţinute din proiecţie în plan.

Punct început	X / Y	Punct sfârşit	X / Y	Lungime segment (** (m)
1	482.880,754 518.783,8	2	482.804,711 518.803,976	78.673
2	482.804,711 518.803,976	3	482.769,801 518.734,412	77.833
3	482.769,801 518.734,412	4	482.784,302 518.742,13	16.426
4	482.784,302 518.742,13	5	482.789,644 518.742,27	5.345
5	482.789,644 518.742,27	6	482.799,846 518.736,887	11.535

Document care conține date cu caracter personal, protejat de prevederile Regulamentului (UE) nr. 679/2016 și Legii 190/2018

Punct început	X / Y	Punct sfârşit	X / Y	Lungime segment (** (m)
6	482.799,846 518.736,887	7	482.803,506 518.733,479	5.001
7	482.803,506 518.733,479	8	482.806,583 518.729,761	4.826
8	482.806,583 518.729,761	9	482.809,772 518.728,559	3.408
9	482.809,772 518.728,559	10	482.813,878 518.729,063	4.137
10	482.813,878 518.729,063	11	482.817,184 518.731,969	4.402
11	482.817,184 518.731,969	12	482.821,654 518.737,925	7.446
12	482.821,654 518.737,925	13	482.825,722 518.751,092	13.781
13	482.825,722 518.751,092	14	482.828,41 518.755,176	4.89
14	482.828,41 518.755,176	15	482.832,939 518.760,093	6.685
15	482.832,939 518.760,093	16	482.838,06 518.762,612	5.707
16	482.838,06 518.762,612	17	482.847,679 518.765,357	10.003
17	482.847,679 518.765,357	18	482.855,75 518.765,189	8.073
18	482.855,75 518.765,189	19	482.870,351 518.763,12	14.747
19	482.870,351 518.763,12	20	482.875,694 518.761,08	5.719
20	482.875,694 518.761,08	1	482.880,754 518.783,8	23.277

** Lungimile segmentelor sunt determinate în planul de proiecţie Stereo 70 şi sunt rotunjite la 1 milimetru.
*** Distanţa dintre puncte este formată din segmente cumulate ce sunt mai mici decât valoarea 1 milimetru.

Document care conține date cu caracter personal, protejat de prevederile Regulamentului (UE) nr. 679/2016 și Legii 190/2018

DATE DESPRE IMOBILUL NR. 8044

Oficiul de Cadastru şi Publicitate Imobiliară MUREȘ
Biroul de Cadastru şi Publicitate Imobiliară Sighișoara

A. Partea I. Descrierea imobilului

TEREN Extravilan

Adresa: Jud. Mureș

Nr. Crt	Nr cadastral Nr. topografic	Suprafaţa* (mp)	Observaţii / Referinţe
A1		1.460	Sector cadastral:8 Teren neimprejmuit;

B. Partea II. Proprietari şi acte

Inscrieri privitoare la dreptul de proprietate şi alte drepturi reale		Referinţe
/		
Act Normativ nr. 7, din 13/03/1996 emis de PARLAMENTUL ROMANIEI;		
B1	Inscrierea posesiei, drept de PROPRIETATE, dobandit prin Constituire, cota actuala 1/1	A1
	1) **NEIDENTIFICAT NEIDENTIFICAT**	
B2	SE NOTEAZA MENTIUNEA PROPRIETAR NEIDENTIFICAT	A1

C. Partea III. SARCINI .

Inscrieri privind dezmembramintele dreptului de proprietate, drepturi reale de garanţie şi sarcini	Referinţe
NU SUNT	

Anexa Nr. 1 La Partea I

Teren

Nr cadastral	Suprafaţa (mp)*	Observaţii / Referinţe
	1.460	

* Suprafaţa este determinată in planul de proiecţie Stereo 70.

DETALII LINIARE IMOBIL

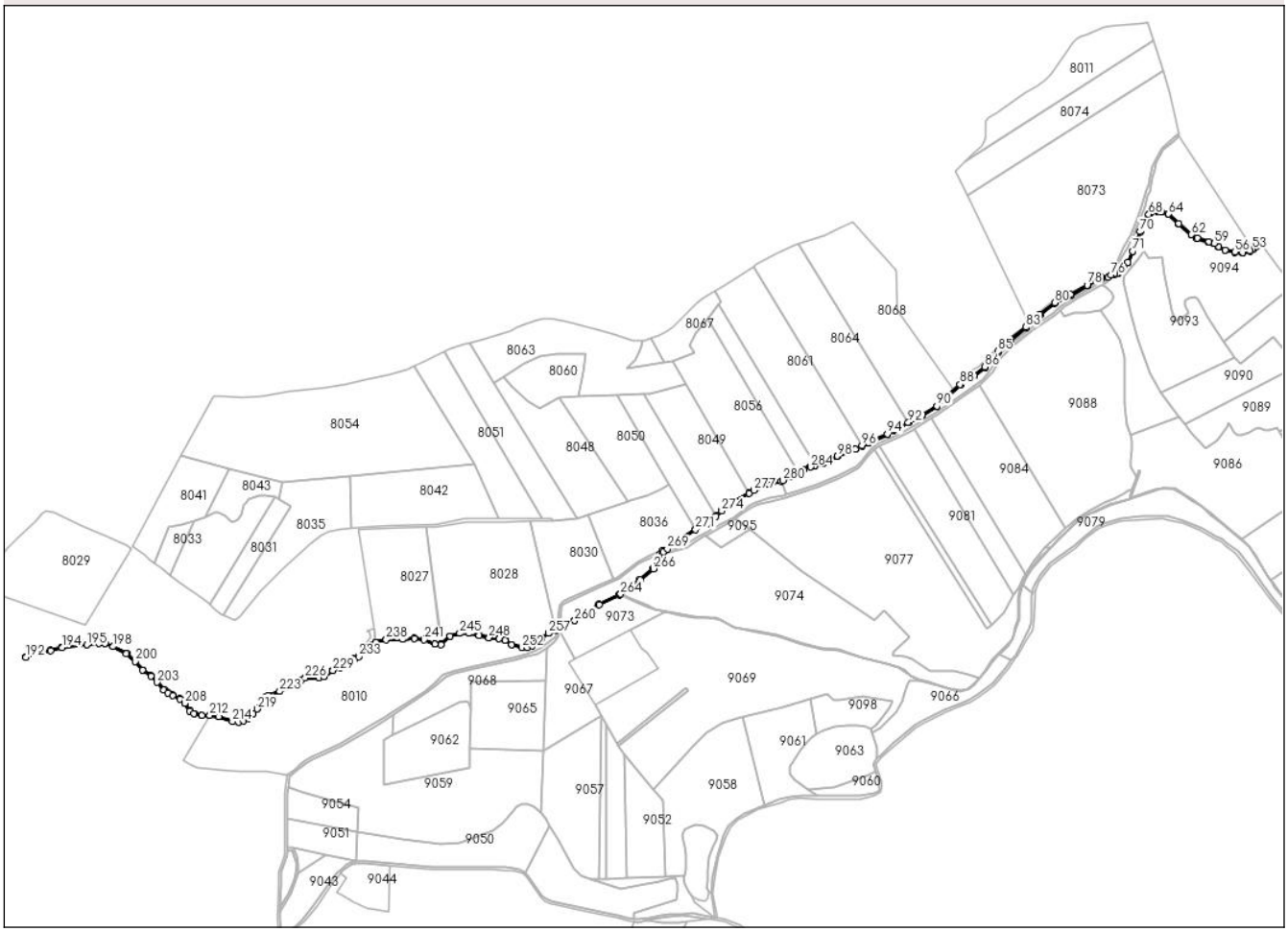

Date referitoare la teren

Crt	Categorie folosinţă	Intra vilan	Suprafaţa (mp)	Tarla	Parcelă	Nr. topo	Observaţii / Referinţe
1	neproductiv	NU	1.460	2	354	-	HC 354

Lungime Segmente

1) Valorile lungimilor segmentelor sunt obţinute din proiecţie în plan.

Punct început	X / Y	Punct sfârşit	X / Y	Lungime segment
1	483.637,369 518.807,808	2	483.648,408 518.810,532	11.37
4	483.694,65 518.831,252	5	483.704,314 518.835,762	10.664
7	483.740,271 518.852,137	8	483.749,076 518.858,14	10.657
10	483.789,758 518.879,462	11	483.810,82 518.892,16	24.594
13	483.843,886 518.922,222	14	483.863,408 518.935,281	23.487
16	483.897,689 518.969,574	17	483.914,954 518.985,729	23.645

Punct început	X / Y	Punct sfârşit	X / Y	Lungime segment
2	483.648,408 518.810,532	3	483.669,093 518.821,141	23.247
5	483.704,314 518.835,762	6	483.713,437 518.840,325	10.201
8	483.749,076 518.858,14	9	483.769,92 518.868,755	23.391
11	483.810,82 518.892,16	12	483.826,295 518.906,738	21.26
14	483.863,408 518.935,281	15	483.879,515 518.947,463	20.195
17	483.914,954 518.985,729	18	483.937,314 519.003,668	28.667

Punct început	X / Y	Punct sfârşit	X / Y	Lungime segment
3	483.669,093 518.821,141	4	483.694,65 518.831,252	27.485
6	483.713,437 518.840,325	7	483.740,271 518.852,137	29.319
9	483.769,92 518.868,755	10	483.789,758 518.879,462	22.542
12	483.826,295 518.906,738	13	483.843,886 518.922,222	23.435
15	483.879,515 518.947,463	16	483.897,689 518.969,574	28.621
18	483.937,314 519.003,668	19	483.948,897 519.012,866	14.791

Document care conține date cu caracter personal, protejat de prevederile Regulamentului (UE) nr. 679/2016 și Legii 190/2018

Punct început	X / Y	Punct sfârşit	X / Y	Lungime segment
19	483.948,897 519.012,866	20	483.957,252 519.022,161	12.498
22	484.000,747 519.049,773	23	484.024,632 519.063,089	27.346
25	484.053,867 519.075,283	26	484.061,898 519.078,417	8.621
28	484.074,955 519.085,33	29	484.081,997 519.096,078	12.849
31	484.099,624 519.139,81	32	484.105,898 519.154,798	16.248
34	484.116,097 519.168,986	35	484.123,506 519.169,193	7.412
37	484.139,107 519.164,585	38	484.153,789 519.151,063	19.96
40	484.180,012 519.130,333	41	484.196,358 519.125,06	17.176
43	484.210,305 519.118,259	44	484.219,993 519.113,419	10.83
46	484.244,803 519.109,472	47	484.255,166 519.112,057	10.681
49	484.264,72 519.119,138	50	484.269,784 519.124,579	7.433
52	484.264,057 519.119,728	53	484.258,986 519.115,14	6.838
55	484.244,753 519.110,148	56	484.233,606 519.111,233	11.2
58	484.210,66 519.118,829	59	484.204,29 519.123,675	8.004
61	484.180,293 519.130,944	62	484.172,186 519.135,935	9.52
64	484.139,468 519.165,16	65	484.129,768 519.168,994	10.43
67	484.115,798 519.169,645	68	484.111,31 519.164,798	6.605
70	484.099,005 519.140,059	71	484.088,429 519.112,527	29.493
73	484.074,472 519.085,812	74	484.067,415 519.081,181	8.441
76	484.058,034 519.078,292	77	484.044,29 519.075,106	14.108
79	484.000,229 519.050,753	80	483.977,668 519.039,45	25.234
82	483.948,135 519.013,677	83	483.936,622 519.004,535	14.701
85	483.896,878 518.970,334	86	483.878,742 518.948,268	28.563
88	483.843,209 518.923,103	89	483.825,562 518.907,57	23.509
91	483.789,529 518.880,105	92	483.769,558 518.869,268	22.722
94	483.739,955 518.852,684	95	483.713,019 518.840,891	29.405
97	483.694,277 518.831,726	98	483.668,893 518.821,663	27.305
100	483.637,244 518.808,436	101	483.630,669 518.806,793	6.777
103	483.613,178 518.798,67	104	483.603,732 518.792,949	11.044
106	483.573,189 518.780,892	107	483.550,27 518.773,428	24.104
109	483.522,144 518.757,808	110	483.504,405 518.744,352	22.266
112	483.485,04 518.726,274	113	483.467,32 518.717,97	19.569
115	483.420,921 518.688,028	116	483.417,46 518.682,851	6.227

Punct început	X / Y	Punct sfârşit	X / Y	Lungime segment
20	483.957,252 519.022,161	21	483.978,262 519.038,507	26.62
23	484.024,632 519.063,089	24	484.044,689 519.074,06	22.861
26	484.061,898 519.078,417	27	484.067,68 519.080,557	6.165
29	484.081,997 519.096,078	30	484.089,047 519.112,274	17.665
32	484.105,898 519.154,798	33	484.111,844 519.164,392	11.287
35	484.123,506 519.169,193	36	484.129,597 519.168,344	6.15
38	484.153,789 519.151,063	39	484.171,789 519.135,396	23.864
41	484.196,358 519.125,06	42	484.203,992 519.123,063	7.891
44	484.219,993 519.113,419	45	484.233,504 519.110,572	13.808
47	484.255,166 519.112,057	48	484.259,88 519.114,888	5.499
50	484.269,784 519.124,579	51	484.269,317 519.125,014	0.638
53	484.258,986 519.115,14	54	484.254,908 519.112,681	4.762
56	484.233,606 519.111,233	57	484.220,215 519.114,054	13.685
59	484.204,29 519.123,675	60	484.196,545 519.125,701	8.006
62	484.172,186 519.135,935	63	484.154,235 519.151,56	23.799
65	484.129,768 519.168,994	66	484.123,543 519.169,862	6.285
68	484.111,31 519.164,798	69	484.105,302 519.155,105	11.404
71	484.088,429 519.112,527	72	484.081,407 519.096,396	17.593
74	484.067,415 519.081,181	75	484.063,011 519.080,176	4.517
77	484.044,29 519.075,106	78	484.024,096 519.064,06	23.018
80	483.977,668 519.039,45	81	483.956,494 519.022,976	26.828
83	483.936,622 519.004,535	84	483.914,227 518.986,568	28.712
86	483.878,742 518.948,268	87	483.862,765 518.936,184	20.032
89	483.825,562 518.907,57	90	483.810,447 518.892,617	21.262
92	483.769,558 518.869,268	93	483.748,678 518.858,581	23.456
95	483.713,019 518.840,891	96	483.703,897 518.836,333	10.197
98	483.668,893 518.821,663	99	483.648,114 518.811,151	23.287
101	483.630,669 518.806,793	102	483.620,664 518.803,204	10.629
104	483.603,732 518.792,949	105	483.591,418 518.787,565	13.44
107	483.550,27 518.773,428	108	483.543,207 518.769,344	8.159
110	483.504,405 518.744,352	111	483.496,35 518.736,833	11.019
113	483.467,32 518.717,97	114	483.435,405 518.698,422	37.426
116	483.417,46 518.682,851	117	483.407,356 518.662,218	22.974

Punct început	X / Y	Punct sfârşit	X / Y	Lungime segment
21	483.978,262 519.038,507	22	484.000,747 519.049,773	25.149
24	484.044,689 519.074,06	25	484.053,867 519.075,283	9.26
27	484.067,68 519.080,557	28	484.074,955 519.085,33	8.7
30	484.089,047 519.112,274	31	484.099,624 519.139,81	29.497
33	484.111,844 519.164,392	34	484.116,097 519.168,986	6.261
36	484.129,597 519.168,344	37	484.139,107 519.164,585	10.226
39	484.171,789 519.135,396	40	484.180,012 519.130,333	9.656
42	484.203,992 519.123,063	43	484.210,305 519.118,259	7.933
45	484.233,504 519.110,572	46	484.244,803 519.109,472	11.352
48	484.259,88 519.114,888	49	484.264,72 519.119,138	6.44
51	484.269,317 519.125,014	52	484.264,057 519.119,728	7.457
54	484.254,908 519.112,681	55	484.244,753 519.110,148	10.466
57	484.220,215 519.114,054	58	484.210,66 519.118,829	10.681
60	484.196,545 519.125,701	61	484.180,293 519.130,944	17.076
63	484.154,235 519.151,56	64	484.139,468 519.165,16	20.075
66	484.123,543 519.169,862	67	484.115,798 519.169,645	7.748
69	484.105,302 519.155,105	70	484.099,005 519.140,059	16.311
72	484.081,407 519.096,396	73	484.074,472 519.085,812	12.654
75	484.063,011 519.080,176	76	484.058,034 519.078,292	5.321
78	484.024,096 519.064,06	79	484.000,229 519.050,753	27.326
81	483.956,494 519.022,976	82	483.948,135 519.013,677	12.504
84	483.914,227 518.986,568	85	483.896,878 518.970,334	23.759
87	483.862,765 518.936,184	88	483.843,209 518.923,103	23.528
90	483.810,447 518.892,617	91	483.789,529 518.880,105	24.374
93	483.748,678 518.858,581	94	483.739,955 518.852,684	10.529
96	483.703,897 518.836,333	97	483.694,277 518.831,726	10.667
99	483.648,114 518.811,151	100	483.637,244 518.808,436	11.204
102	483.620,664 518.803,204	103	483.613,178 518.798,67	8.751
105	483.591,418 518.787,565	106	483.573,189 518.780,892	19.411
108	483.543,207 518.769,344	109	483.522,144 518.757,808	24.015
111	483.496,35 518.736,833	112	483.485,04 518.726,274	15.473
114	483.435,405 518.698,422	115	483.420,921 518.688,028	17.828
117	483.407,356 518.662,218	118	483.388,592 518.646,63	24.394

Document care conține date cu caracter personal, protejat de prevederile Regulamentului (UE) nr. 679/2016 și Legii 190/2018

Punct început	X / Y	Punct sfârşit	X / Y	Lungime segment
118	483.388,592 518.646,63	119	483.358,704 518.624,944	36.927
121	483.295,449 518.588,479	122	483.274,398 518.577,807	23.602
124	483.268,866 518.575,165	125	483.258,41 518.570,568	11.422
127	483.240,244 518.556,721	128	483.235,472 518.552,875	6.129
130	483.220,539 518.550,106	131	483.206,53 518.554,26	14.612
133	483.188,518 518.562,875	134	483.174,046 518.564,26	14.537
136	483.145,72 518.570,722	137	483.132,326 518.570,414	13.397
139	483.106,435 518.555,379	140	483.105,539 518.554,567	1.209
142	483.081,574 518.561,332	143	483.067,873 518.563,486	13.87
145	483.027,692 518.561,485	146	483.012,913 518.557,485	15.311
148	483.003,873 518.550,122	149	482.997,958 518.544,02	8.497
151	482.982,528 518.533,824	152	482.968,392 518.526,02	16.147
154	482.951,968 518.517,544	155	482.938,87 518.508,334	16.012
157	482.913,022 518.506,989	158	482.907,771 518.504,433	5.84
160	482.876,403 518.487,884	161	482.860,113 518.481,696	17.426
163	482.848,479 518.470,735	164	482.844,575 518.462,797	8.846
166	482.831,785 518.449,881	167	482.825,054 518.446,383	7.586
169	482.809,437 518.445,441	170	482.790,051 518.451,899	20.433
172	482.766,088 518.453,648	173	482.755,183 518.455,935	11.142
175	482.742,031 518.470,882	176	482.735,004 518.477,23	9.47
178	482.717,821 518.485,948	179	482.712,24 518.490,313	7.085
181	482.693,987 518.509,782	182	482.682,424 518.518,141	14.268
184	482.659,069 518.541,821	185	482.640,138 518.551,59	21.303
187	482.619,574 518.556,562	188	482.602,901 518.554,216	16.837
190	482.550,605 518.546,332	191	482.516,08 518.536,758	35.828
193	482.550,944 518.545,615	194	482.567,249 518.549,627	16.792
196	482.619,596 518.556,027	197	482.628,464 518.555,535	8.882
199	482.658,764 518.541,38	200	482.671,347 518.530,054	16.929
202	482.693,641 518.509,375	203	482.702,509 518.500,513	12.537
205	482.717,536 518.485,496	206	482.724,336 518.482,105	7.599
208	482.741,8 518.470,683	209	482.748,973 518.459,862	12.983
211	482.766,06 518.453,345	212	482.777,241 518.453,614	11.185
214	482.809,356 518.445,069	215	482.818,478 518.443,832	9.206

Punct început	X / Y	Punct sfârşit	X / Y	Lungime segment
119	483.358,704 518.624,944	120	483.330,196 518.611,213	31.643
122	483.274,398 518.577,807	123	483.269,957 518.575,645	4.939
125	483.258,41 518.570,568	126	483.247,788 518.563,183	12.937
128	483.235,472 518.552,875	129	483.228,698 518.550,567	7.156
131	483.206,53 518.554,26	132	483.196,985 518.560,568	11.441
134	483.174,046 518.564,26	135	483.160,037 518.567,798	14.449
137	483.132,326 518.570,414	138	483.118,625 518.566,414	14.273
140	483.105,539 518.554,567	141	483.097,072 518.555,183	8.49
143	483.067,873 518.563,486	144	483.051,554 518.562,101	16.377
146	483.012,913 518.557,485	147	483.006,896 518.553,703	7.107
149	482.997,958 518.544,02	150	482.989,062 518.537,246	11.182
152	482.968,392 518.526,02	153	482.962,2 518.521,984	7.392
155	482.938,87 518.508,334	156	482.932,273 518.507,258	6.684
158	482.907,771 518.504,433	159	482.897,405 518.496,899	12.815
161	482.860,113 518.481,696	162	482.855,883 518.479,211	4.906
164	482.844,575 518.462,797	165	482.838,651 518.455,935	9.065
167	482.825,054 518.446,383	168	482.818,457 518.444,23	6.939
170	482.790,051 518.451,899	171	482.777,262 518.453,917	12.948
173	482.755,183 518.455,935	174	482.749,194 518.460,078	7.282
176	482.735,004 518.477,23	177	482.724,689 518.482,524	11.594
179	482.712,24 518.490,313	180	482.702,897 518.500,878	14.104
182	482.682,424 518.518,141	183	482.671,727 518.530,428	16.291
185	482.640,138 518.551,59	186	482.628,578 518.556,062	12.395
188	482.602,901 518.554,216	189	482.567,155 518.550,152	35.977
191	482.516,08 518.536,758	192	482.516,338 518.535,832	0.961
194	482.567,249 518.549,627	195	482.602,968 518.553,689	35.95
197	482.628,464 518.555,535	198	482.639,919 518.551,104	12.282
200	482.671,347 518.530,054	201	482.682,063 518.517,745	16.32
203	482.702,509 518.500,513	204	482.711,874 518.489,924	14.136
206	482.724,336 518.482,105	207	482.734,83 518.476,978	11.679
209	482.748,973 518.459,862	210	482.755,061 518.455,652	7.402
212	482.777,241 518.453,614	213	482.789,938 518.451,539	12.865
215	482.818,478 518.443,832	216	482.825,23 518.445,956	7.077

Punct început	X / Y	Punct sfârşit	X / Y	Lungime segment
120	483.330,196 518.611,213	121	483.295,449 518.588,479	41.523
123	483.269,957 518.575,645	124	483.268,866 518.575,165	1.191
126	483.247,788 518.563,183	127	483.240,244 518.556,721	9.933
129	483.228,698 518.550,567	130	483.220,539 518.550,106	8.172
132	483.196,985 518.560,568	133	483.188,518 518.562,875	8.776
135	483.160,037 518.567,798	136	483.145,72 518.570,722	14.613
138	483.118,625 518.566,414	139	483.106,435 518.555,379	16.442
141	483.097,072 518.555,183	142	483.081,574 518.561,332	16.673
144	483.051,554 518.562,101	145	483.027,692 518.561,485	23.87
147	483.006,896 518.553,703	148	483.003,873 518.550,122	4.687
150	482.989,062 518.537,246	151	482.982,528 518.533,824	7.376
153	482.962,2 518.521,984	154	482.951,968 518.517,544	11.153
156	482.932,273 518.507,258	157	482.913,022 518.506,989	19.253
159	482.897,405 518.496,899	160	482.876,403 518.487,884	22.854
162	482.855,883 518.479,211	163	482.848,479 518.470,735	11.255
165	482.838,651 518.455,935	166	482.831,785 518.449,881	9.154
168	482.818,457 518.444,23	169	482.809,437 518.445,441	9.101
171	482.777,262 518.453,917	172	482.766,088 518.453,648	11.177
174	482.749,194 518.460,078	175	482.742,031 518.470,882	12.963
177	482.724,689 518.482,524	178	482.717,821 518.485,948	7.674
180	482.702,897 518.500,878	181	482.693,987 518.509,782	12.596
183	482.671,727 518.530,428	184	482.659,069 518.541,821	17.03
186	482.628,578 518.556,062	187	482.619,574 518.556,562	9.018
189	482.567,155 518.550,152	190	482.550,605 518.546,332	16.985
192	482.516,338 518.535,832	193	482.550,944 518.545,615	35.961
195	482.602,968 518.553,689	196	482.619,596 518.556,027	16.792
198	482.639,919 518.551,104	199	482.658,764 518.541,38	21.206
201	482.682,063 518.517,745	202	482.693,641 518.509,375	14.287
204	482.711,874 518.489,924	205	482.717,536 518.485,496	7.188
207	482.734,83 518.476,978	208	482.741,8 518.470,683	9.392
210	482.755,061 518.455,652	211	482.766,06 518.453,345	11.238
213	482.789,938 518.451,539	214	482.809,356 518.445,069	20.468
216	482.825,23 518.445,956	217	482.832,059 518.449,521	7.704

Document care conține date cu caracter personal, protejat de prevederile Regulamentului (UE) nr. 679/2016 și Legii 190/2018

Punct început	X / Y	Punct sfârşit	X / Y	Lungime segment
217	482.832,059 518.449,521	218	482.838,971 518.455,688	9.263
220	482.848,814 518.470,553	221	482.856,079 518.478,974	11.122
223	482.876,517 518.487,604	224	482.897,555 518.496,634	22.895
226	482.913,093 518.506,687	227	482.932,3 518.506,956	19.208
229	482.952,117 518.517,279	230	482.962,344 518.521,716	11.148
232	482.982,737 518.533,593	233	482.989,235 518.536,855	7.271
235	483.004,231 518.549,514	236	483.007,609 518.553,384	5.137
238	483.027,773 518.560,934	239	483.051,585 518.561,548	23.82
241	483.081,428 518.560,795	242	483.096,947 518.554,637	16.696
244	483.118,902 518.565,918	245	483.132,411 518.569,863	14.074
247	483.159,914 518.567,259	248	483.173,952 518.563,713	14.479
250	483.196,754 518.560,057	251	483.206,293 518.553,753	11.435
253	483.228,805 518.550,019	254	483.235,743 518.552,383	7.33
256	483.248,126 518.562,745	257	483.258,682 518.570,083	12.856
259	483.274,462 518.575,656	260	483.295,757 518.587,914	24.571
262	483.358,916 518.624,32	263	483.360,129 518.625,206	1.502
265	483.388,933 518.646,252	266	483.407,955 518.661,696	24.503
268	483.421,894 518.685,718	269	483.427,44 518.689,824	6.9
271	483.467,518 518.717,356	272	483.485,374 518.725,746	19.729
274	483.504,814 518.743,882	275	483.522,512 518.757,238	22.172
277	483.550,598 518.772,919	278	483.573,433 518.780,331	24.008
280	483.591,586 518.786,906	281	483.604,046 518.792,242	13.554
283	483.620,802 518.802,462	284	483.630,796 518.806,11	10.638

Punct început	X / Y	Punct sfârşit	X / Y	Lungime segment
218	482.838,971 518.455,688	219	482.844,907 518.462,538	9.064
221	482.856,079 518.478,974	222	482.860,245 518.481,422	4.831
224	482.897,555 518.496,634	225	482.907,928 518.504,172	12.822
227	482.932,3 518.506,956	228	482.938,987 518.508,047	6.776
230	482.962,344 518.521,716	231	482.968,549 518.525,76	7.406
233	482.989,235 518.536,855	234	482.998,342 518.543,561	11.309
236	483.007,609 518.553,384	237	483.013,129 518.556,971	6.583
239	483.051,585 518.561,548	240	483.067,853 518.562,929	16.327
242	483.096,947 518.554,637	243	483.105,735 518.553,999	8.811
245	483.132,411 518.569,863	246	483.145,67 518.570,167	13.262
248	483.173,952 518.563,713	249	483.188,418 518.562,329	14.532
251	483.206,293 518.553,753	252	483.220,474 518.549,548	14.791
254	483.235,743 518.552,383	255	483.240,598 518.556,296	6.235
257	483.258,682 518.570,083	258	483.269,819 518.573,5	11.649
260	483.295,757 518.587,914	261	483.330,504 518.610,624	41.51
263	483.360,129 518.625,206	264	483.361,062 518.625,888	1.156
266	483.407,955 518.661,696	267	483.420,88 518.683,586	25.42
269	483.427,44 518.689,824	270	483.436,098 518.697,476	11.555
272	483.485,374 518.725,746	273	483.496,705 518.736,346	15.516
275	483.522,512 518.757,238	276	483.543,499 518.768,971	24.044
278	483.573,433 518.780,331	279	483.589,232 518.786,053	16.803
281	483.604,046 518.792,242	282	483.613,373 518.798,045	10.985
284	483.630,796 518.806,11	1	483.637,369 518.807,808	6.789

Punct început	X / Y	Punct sfârşit	X / Y	Lungime segment
219	482.844,907 518.462,538	220	482.848,814 518.470,553	8.916
222	482.860,245 518.481,422	223	482.876,517 518.487,604	17.407
225	482.907,928 518.504,172	226	482.913,093 518.506,687	5.745
228	482.938,987 518.508,047	229	482.952,117 518.517,279	16.051
231	482.968,549 518.525,76	232	482.982,737 518.533,593	16.207
234	482.998,342 518.543,561	235	483.004,231 518.549,514	8.374
237	483.013,129 518.556,971	238	483.027,773 518.560,934	15.17
240	483.067,853 518.562,929	241	483.081,428 518.560,795	13.741
243	483.105,735 518.553,999	244	483.118,902 518.565,918	17.761
246	483.145,67 518.570,167	247	483.159,914 518.567,259	14.538
249	483.188,418 518.562,329	250	483.196,754 518.560,057	8.64
252	483.220,474 518.549,548	253	483.228,805 518.550,019	8.344
255	483.240,598 518.556,296	256	483.248,126 518.562,745	9.913
258	483.269,819 518.573,5	259	483.274,462 518.575,656	5.12
261	483.330,504 518.610,624	262	483.358,916 518.624,32	31.541
264	483.361,062 518.625,888	265	483.388,933 518.646,252	34.517
267	483.420,88 518.683,586	268	483.421,894 518.685,718	2.362
270	483.436,098 518.697,476	271	483.467,518 518.717,356	37.181
273	483.496,705 518.736,346	274	483.504,814 518.743,882	11.07
276	483.543,499 518.768,971	277	483.550,598 518.772,919	8.123
279	483.589,232 518.786,053	280	483.591,586 518.786,906	2.505
282	483.613,373 518.798,045	283	483.620,802 518.802,462	8.643

**** Lungimile segmentelor sunt determinate în planul de proiecţie Stereo 70 şi sunt rotunjite la 1 milimetru.**
***** Distanţa dintre puncte este formată din segmente cumulate ce sunt mai mici decât valoarea 1 milimetru.**

Document care conține date cu caracter personal, protejat de prevederile Regulamentului (UE) nr. 679/2016 și Legii 190/2018

DATE DESPRE IMOBILUL NR. 8045

Oficiul de Cadastru şi Publicitate Imobiliară MUREȘ
Biroul de Cadastru şi Publicitate Imobiliară Sighișoara

A. Partea I. Descrierea imobilului

TEREN Extravilan

Adresa: Jud. Mureș

Nr. Crt	Nr cadastral Nr. topografic	Suprafaţa* (mp)	Observaţii / Referinţe
A1		19.600	Sector cadastral:8 Teren neimprejmuit;

B. Partea II. Proprietari şi acte

Inscrieri privitoare la dreptul de proprietate şi alte drepturi reale		Referinţe
/		
Act Administrativ nr. 8260, din 10/07/1995 emis de CJPSDPAT MURES;		
B1	Intabulare, drept de PROPRIETATE, dobandit prin Construire, cota actuala 1/1	A1
	1) **OBREJA GH SOFIA**	

C. Partea III. SARCINI .

Inscrieri privind dezmembramintele dreptului de proprietate, drepturi reale de garanţie şi sarcini	Referinţe
NU SUNT	

Document care conține date cu caracter personal, protejat de prevederile Regulamentului (UE) nr. 679/2016 și Legii 190/2018

Anexa Nr. 1 La Partea I

Teren

Nr cadastral	Suprafaţa (mp)*	Observaţii / Referinţe
	19.600	

* Suprafaţa este determinată in planul de proiecţie Stereo 70.

DETALII LINIARE IMOBIL

Date referitoare la teren

Crt	Categorie folosință	Intra vilan	Suprafaţa (mp)	Tarla	Parcelă	Nr. topo	Observaţii / Referinţe
1	arabil	NU	19.600	2	258/5	-	

Lungime Segmente

1) Valorile lungimilor segmentelor sunt obţinute din proiecţie în plan.

Punct început	X / Y	Punct sfârşit	X / Y	Lungime segment (** (m)
1	482.732,594 518.914,888	2	482.710,115 518.918,436	22.758
3	482.708,832 518.918,63	4	482.705,19 518.914,274	5.678
5	482.696,211 518.901,574	6	482.692,312 518.893,724	8.765
7	482.690,477 518.887,44	8	482.685,588 518.871,955	16.238
9	482.682,817 518.869,601	10	482.676,32 518.868,963	6.529

Punct început	X / Y	Punct sfârşit	X / Y	Lungime segment (** (m)
2	482.710,115 518.918,436	3	482.708,832 518.918,63	1.298
4	482.705,19 518.914,274	5	482.696,211 518.901,574	15.553
6	482.692,312 518.893,724	7	482.690,477 518.887,44	6.546
8	482.685,588 518.871,955	9	482.682,817 518.869,601	3.636
10	482.676,32 518.868,963	11	482.652,478 518.869,106	23.841

Document care conține date cu caracter personal, protejat de prevederile Regulamentului (UE) nr. 679/2016 și Legii 190/2018

Punct început	X / Y	Punct sfârşit	X / Y	Lungime segment (** (m)
11	482.652,478 518.869,106	12	482.638,33 518.863,04	15.395
13	482.629,21 518.857,063	14	482.619,738 518.846,224	14.394
15	482.612,942 518.841,961	16	482.599,204 518.840,588	13.806
17	482.589,023 518.841,598	18	482.569,76 518.812,826	34.625
19	482.557,896 518.791,46	20	482.542,678 518.765,82	29.816
21	482.539,024 518.757,056	22	482.538,61 518.749,304	7.763
23	482.539,283 518.742,781	24	482.541,944 518.745,016	3.475
25	482.546,755 518.746,317	26	482.556,314 518.744,535	9.724
27	482.600,322 518.724,025	28	482.629,164 518.711,847	31.307
29	482.644,725 518.704,885	30	482.751,082 518.911,33	232.231

Punct început	X / Y	Punct sfârşit	X / Y	Lungime segment (** (m)
12	482.638,33 518.863,04	13	482.629,21 518.857,063	10.904
14	482.619,738 518.846,224	15	482.612,942 518.841,961	8.023
16	482.599,204 518.840,588	17	482.589,023 518.841,598	10.231
18	482.569,76 518.812,826	19	482.557,896 518.791,46	24.439
20	482.542,678 518.765,82	21	482.539,024 518.757,056	9.495
22	482.538,61 518.749,304	23	482.539,283 518.742,781	6.558
24	482.541,944 518.745,016	25	482.546,755 518.746,317	4.984
26	482.556,314 518.744,535	27	482.600,322 518.724,025	48.553
28	482.629,164 518.711,847	29	482.644,725 518.704,885	17.048
30	482.751,082 518.911,33	1	482.732,594 518.914,888	18.827

** Lungimile segmentelor sunt determinate în planul de proiecţie Stereo 70 şi sunt rotunjite la 1 milimetru.
*** Distanţa dintre puncte este formată din segmente cumulate ce sunt mai mici decât valoarea 1 milimetru.

Document care conține date cu caracter personal, protejat de prevederile Regulamentului (UE) nr. 679/2016 și Legii 190/2018

DATE DESPRE IMOBILUL NR. 8046

Oficiul de Cadastru şi Publicitate Imobiliară MUREȘ
Biroul de Cadastru şi Publicitate Imobiliară Sighișoara

A. Partea I. Descrierea imobilului

TEREN Extravilan

Adresa: Jud. Mureș

Nr. Crt	Nr cadastral Nr. topografic	Suprafaţa* (mp)	Observaţii / Referinţe
A1		6.600	Sector cadastral:8 Teren neimprejmuit;

B. Partea II. Proprietari şi acte

Inscrieri privitoare la dreptul de proprietate şi alte drepturi reale		Referinţe
/		
Act Administrativ nr. 8278, din 17/08/1995 emis de CJPSDPAT MURES;		
B1	Intabulare, drept de PROPRIETATE, dobandit prin Reconstituire, cota actuala 1/1	A1
	1) **MANTA A ALEXANDRU**	

C. Partea III. SARCINI .

Inscrieri privind dezmembramintele dreptului de proprietate, drepturi reale de garanţie şi sarcini	Referinţe
NU SUNT	

Document care conține date cu caracter personal, protejat de prevederile Regulamentului (UE) nr. 679/2016 și Legii 190/2018

Anexa Nr. 1 La Partea I

Teren

Nr cadastral	Suprafaţa (mp)*	Observaţii / Referinţe
	6.600	

* Suprafaţa este determinată in planul de proiecţie Stereo 70.

DETALII LINIARE IMOBIL

Date referitoare la teren

Crt	Categorie folosință	Intra vilan	Suprafaţa (mp)	Tarla	Parcelă	Nr. topo	Observaţii / Referinţe
1	arabil	NU	6.600	2	258/11	-	

Lungime Segmente
1) Valorile lungimilor segmentelor sunt obţinute din proiecţie în plan.

Punct început	X / Y	Punct sfârşit	X / Y	Lungime segment (** (m)
1	482.778,196 518.907,498	2	482.751,082 518.911,33	27.384
2	482.751,082 518.911,33	3	482.644,725 518.704,885	232.231
3	482.644,725 518.704,885	4	482.647,711 518.703,549	3.271
4	482.647,711 518.703,549	5	482.660,57 518.697,738	14.111
5	482.660,57 518.697,738	6	482.665,384 518.694,382	5.868

Document care conține date cu caracter personal, protejat de prevederile Regulamentului (UE) nr. 679/2016 și Legii 190/2018

Punct început	X / Y	Punct sfârşit	X / Y	Lungime segment (** (m)
6	482.665,384 518.694,382	7	482.667,755 518.692,744	2.882
7	482.667,755 518.692,744	8	482.736,847 518.821,984	146.548
8	482.736,847 518.821,984	9	482.782,401 518.907,194	96.623
9	482.782,401 518.907,194	1	482.778,196 518.907,498	4.215

** Lungimile segmentelor sunt determinate în planul de proiecţie Stereo 70 şi sunt rotunjite la 1 milimetru.
*** Distanţa dintre puncte este formată din segmente cumulate ce sunt mai mici decât valoarea 1 milimetru.

Document care conține date cu caracter personal, protejat de prevederile Regulamentului (UE) nr. 679/2016 și Legii 190/2018

DATE DESPRE IMOBILUL NR. 8047

Oficiul de Cadastru şi Publicitate Imobiliară MUREȘ
Biroul de Cadastru şi Publicitate Imobiliară Sighișoara

A. Partea I. Descrierea imobilului

TEREN Extravilan

Adresa: Jud. Mureș

Nr. Crt	Nr cadastral Nr. topografic	Suprafaţa* (mp)	Observaţii / Referinţe
A1		7.269	Sector cadastral:8 Teren neimprejmuit;

B. Partea II. Proprietari şi acte

Inscrieri privitoare la dreptul de proprietate şi alte drepturi reale		Referinţe
/		
Act Administrativ nr. 8354, din 14/12/1995 emis de CJPSDPAT MURES (titlu de proprietate);		
B1	Intabulare, drept de PROPRIETATE, dobandit prin Reconstituire, cota actuala 1/1	A1
	1) **CIULEI N EMILIA**, PROPRIETAR DECEDAT	

C. Partea III. SARCINI .

Inscrieri privind dezmembramintele dreptului de proprietate, drepturi reale de garanţie şi sarcini	Referinţe
NU SUNT	

Document care conține date cu caracter personal, protejat de prevederile Regulamentului (UE) nr. 679/2016 și Legii 190/2018

Anexa Nr. 1 La Partea I

Teren

Nr cadastral	Suprafaţa (mp)*	Observaţii / Referinţe
	7.269	

* Suprafaţa este determinată in planul de proiecţie Stereo 70.

DETALII LINIARE IMOBIL

Date referitoare la teren

Crt	Categorie folosință	Intra vilan	Suprafaţa (mp)	Tarla	Parcelă	Nr. topo	Observaţii / Referinţe
1	arabil	NU	6.869	2	258/21	-	
2	neproductiv	NU	400	2	251/7, 248/2	-	

Lungime Segmente
1) Valorile lungimilor segmentelor sunt obţinute din proiecţie în plan.

Punct început	X / Y	Punct sfârşit	X / Y	Lungime segment (** (m)
1	483.467,32 518.717,97	2	483.485,04 518.726,274	19.569
2	483.485,04 518.726,274	3	483.496,35 518.736,833	15.473
3	483.496,35 518.736,833	4	483.393,831 518.909,648	200.936
4	483.393,831 518.909,648	5	483.356,132 518.908,655	37.712

Document care conține date cu caracter personal, protejat de prevederile Regulamentului (UE) nr. 679/2016 și Legii 190/2018

Punct început	X / Y	Punct sfârşit	X / Y	Lungime segment (** (m)
5	483.356,132 518.908,655	6	483.429,464 518.781,132	147.105
6	483.429,464 518.781,132	1	483.467,32 518.717,97	73.638

** Lungimile segmentelor sunt determinate în planul de proiecţie Stereo 70 şi sunt rotunjite la 1 milimetru.
*** Distanţa dintre puncte este formată din segmente cumulate ce sunt mai mici decât valoarea 1 milimetru.

Document care conține date cu caracter personal, protejat de prevederile Regulamentului (UE) nr. 679/2016 și Legii 190/2018

DATE DESPRE IMOBILUL NR. 8048

Oficiul de Cadastru şi Publicitate Imobiliară MUREȘ
Biroul de Cadastru şi Publicitate Imobiliară Sighișoara

A. Partea I. Descrierea imobilului

TEREN Extravilan

Adresa: Jud. Mureș

Nr. Crt	Nr cadastral Nr. topografic	Suprafaţa* (mp)	Observaţii / Referinţe
A1		13.471	Sector cadastral:8 Teren neimprejmuit;

B. Partea II. Proprietari şi acte

Inscrieri privitoare la dreptul de proprietate şi alte drepturi reale		Referinţe
/		
Act Administrativ nr. 8324, din 18/10/1995 emis de CJPSDPAT MURES;		
B1	Intabulare, drept de PROPRIETATE, dobandit prin Reconstituire, cota actuala 1/1	A1
	1) **POPESCU I ANUTA**	

C. Partea III. SARCINI .

Inscrieri privind dezmembramintele dreptului de proprietate, drepturi reale de garanţie şi sarcini	Referinţe
NU SUNT	

Document care conține date cu caracter personal, protejat de prevederile Regulamentului (UE) nr. 679/2016 și Legii 190/2018

Anexa Nr. 1 La Partea I

Teren

Nr cadastral	Suprafaţa (mp)*	Observaţii / Referinţe
	13.471	

* Suprafaţa este determinată in planul de proiecţie Stereo 70.

DETALII LINIARE IMOBIL

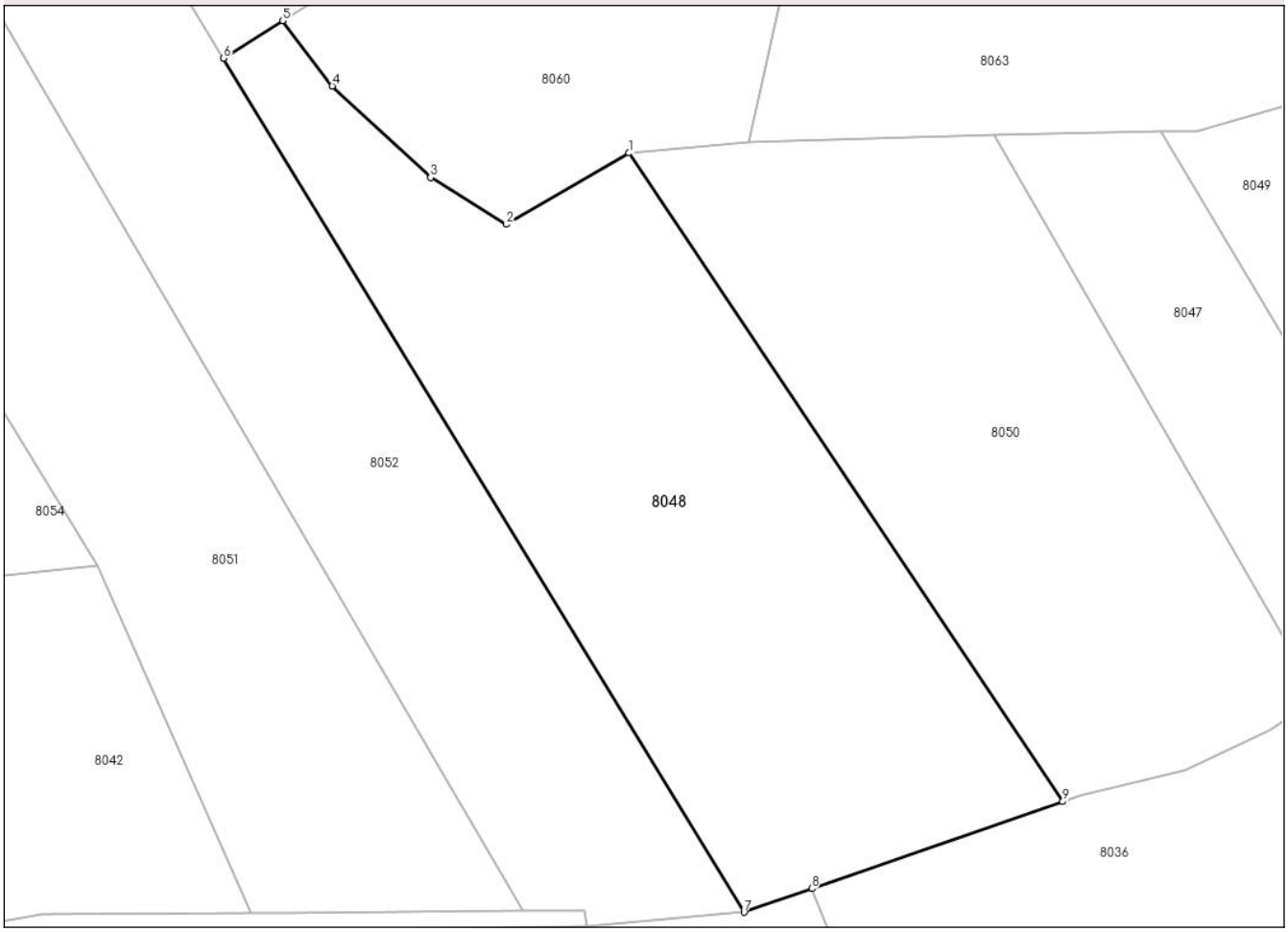

Date referitoare la teren

Crt	Categorie folosință	Intra vilan	Suprafaţa (mp)	Tarla	Parcelă	Nr. topo	Observaţii / Referinţe
1	arabil	NU	13.471	2	258/26	-	

Lungime Segmente
1) Valorile lungimilor segmentelor sunt obţinute din proiecţie în plan.

Punct început	X / Y	Punct sfârşit	X / Y	Lungime segment (** (m)
1	483.273,329 518.904,621	2	483.245,512 518.888,454	32.174
2	483.245,512 518.888,454	3	483.228,322 518.899,051	20.194
3	483.228,322 518.899,051	4	483.206,026 518.919,771	30.437
4	483.206,026 518.919,771	5	483.194,769 518.934,572	18.595
5	483.194,769 518.934,572	6	483.181,35 518.926,067	15.888

Document care conține date cu caracter personal, protejat de prevederile Regulamentului (UE) nr. 679/2016 și Legii 190/2018

Punct început	X / Y	Punct sfârşit	X / Y	Lungime segment (** (m)
6	483.181,35 518.926,067	7	483.299,359 518.732,72	226.515
7	483.299,359 518.732,72	8	483.314,729 518.738,046	16.267
8	483.314,729 518.738,046	9	483.371,622 518.757,762	60.212
9	483.371,622 518.757,762	1	483.273,329 518.904,621	176.718

** Lungimile segmentelor sunt determinate în planul de proiecţie Stereo 70 şi sunt rotunjite la 1 milimetru.
*** Distanţa dintre puncte este formată din segmente cumulate ce sunt mai mici decât valoarea 1 milimetru.

Document care conține date cu caracter personal, protejat de prevederile Regulamentului (UE) nr. 679/2016 și Legii 190/2018

DATE DESPRE IMOBILUL NR. 8049

Oficiul de Cadastru şi Publicitate Imobiliară MUREȘ
Biroul de Cadastru şi Publicitate Imobiliară Sighișoara

A. Partea I. Descrierea imobilului

TEREN Extravilan

Adresa: Jud. Mureș

Nr. Crt	Nr cadastral Nr. topografic	Suprafaţa* (mp)	Observaţii / Referinţe
A1		10.801	Sector cadastral:8 Teren neimprejmuit; DIFERENTA DE SUPRAFATA SE AFLA IN ID 8062, SECTOR CADASTRAL 8

B. Partea II. Proprietari şi acte

Inscrieri privitoare la dreptul de proprietate şi alte drepturi reale		Referinţe
/		
Act Administrativ nr. 8304, din 12/09/1995 emis de CJPSDPAT MURES (titlu de proprietate);		
B1	Intabulare, drept de PROPRIETATE, dobandit prin Reconstituire, cota actuala 1/1	A1
	1) **BOITOS M DUMITRU**, PROPRIETAR DECEDAT	

C. Partea III. SARCINI .

Inscrieri privind dezmembramintele dreptului de proprietate, drepturi reale de garanţie şi sarcini	Referinţe
NU SUNT	

Document care conține date cu caracter personal, protejat de prevederile Regulamentului (UE) nr. 679/2016 și Legii 190/2018

Anexa Nr. 1 La Partea I

Teren

Nr cadastral	Suprafaţa (mp)*	Observaţii / Referinţe
	10.801	DIFERENTA DE SUPRAFATA SE AFLA IN ID 8062, SECTOR CADASTRAL 8

* Suprafaţa este determinată in planul de proiecţie Stereo 70.

DETALII LINIARE IMOBIL

Date referitoare la teren

Crt	Categorie folosință	Intra vilan	Suprafaţa (mp)	Tarla	Parcelă	Nr. topo	Observaţii / Referinţe
1	arabil	NU	10.801	2	258/20	-	

Lungime Segmente
1) Valorile lungimilor segmentelor sunt obţinute din proiecţie în plan.

Punct început	X / Y	Punct sfârşit	X / Y	Lungime segment (** (m)
1	483.496,35 518.736,833	2	483.504,405 518.744,352	11.019
2	483.504,405 518.744,352	3	483.522,144 518.757,808	22.266
3	483.522,144 518.757,808	4	483.543,207 518.769,344	24.015
4	483.543,207 518.769,344	5	483.453,063 518.924,061	179.063
5	483.453,063 518.924,061	6	483.402,0 518.909,576	53.078

Document care conține date cu caracter personal, protejat de prevederile Regulamentului (UE) nr. 679/2016 și Legii 190/2018

Punct început	X / Y	Punct sfârşit	X / Y	Lungime segment (** (m)
6	483.402,0 518.909,576	7	483.393,831 518.909,648	8.169
7	483.393,831 518.909,648	1	483.496,35 518.736,833	200.936

** Lungimile segmentelor sunt determinate în planul de proiecţie Stereo 70 şi sunt rotunjite la 1 milimetru.
*** Distanţa dintre puncte este formată din segmente cumulate ce sunt mai mici decât valoarea 1 milimetru.

Document care conține date cu caracter personal, protejat de prevederile Regulamentului (UE) nr. 679/2016 și Legii 190/2018

DATE DESPRE IMOBILUL NR. 8050

Oficiul de Cadastru şi Publicitate Imobiliară MUREȘ
Biroul de Cadastru şi Publicitate Imobiliară Sighișoara

A. Partea I. Descrierea imobilului

TEREN Extravilan

Adresa: Jud. Mureș

Nr. Crt	Nr cadastral Nr. topografic	Suprafaţa* (mp)	Observaţii / Referinţe
A1		11.000	Sector cadastral:8 Teren neimprejmuit;

B. Partea II. Proprietari şi acte

Inscrieri privitoare la dreptul de proprietate şi alte drepturi reale		Referinţe
/		
Act Administrativ nr. 8444, din 17/09/1996 emis de CJPSDPAT MURES (titlu de proprietate);		
B1	Intabulare, drept de PROPRIETATE, dobandit prin Reconstituire, cota actuala 1/1	A1
	1) **PUPAZA I ANA** 2) **MANTA I ELENA** 3) **ROHAN I ANA** 4) **ROHAN MARIA** 5) **MANTA I ELEONORA**	

C. Partea III. SARCINI .

Inscrieri privind dezmembramintele dreptului de proprietate, drepturi reale de garanţie şi sarcini	Referinţe
NU SUNT	

Document care conține date cu caracter personal, protejat de prevederile Regulamentului (UE) nr. 679/2016 și Legii 190/2018

Anexa Nr. 1 La Partea I

Teren

Nr cadastral	Suprafaţa (mp)*	Observaţii / Referinţe
	11.000	

* Suprafaţa este determinată in planul de proiecţie Stereo 70.

DETALII LINIARE IMOBIL

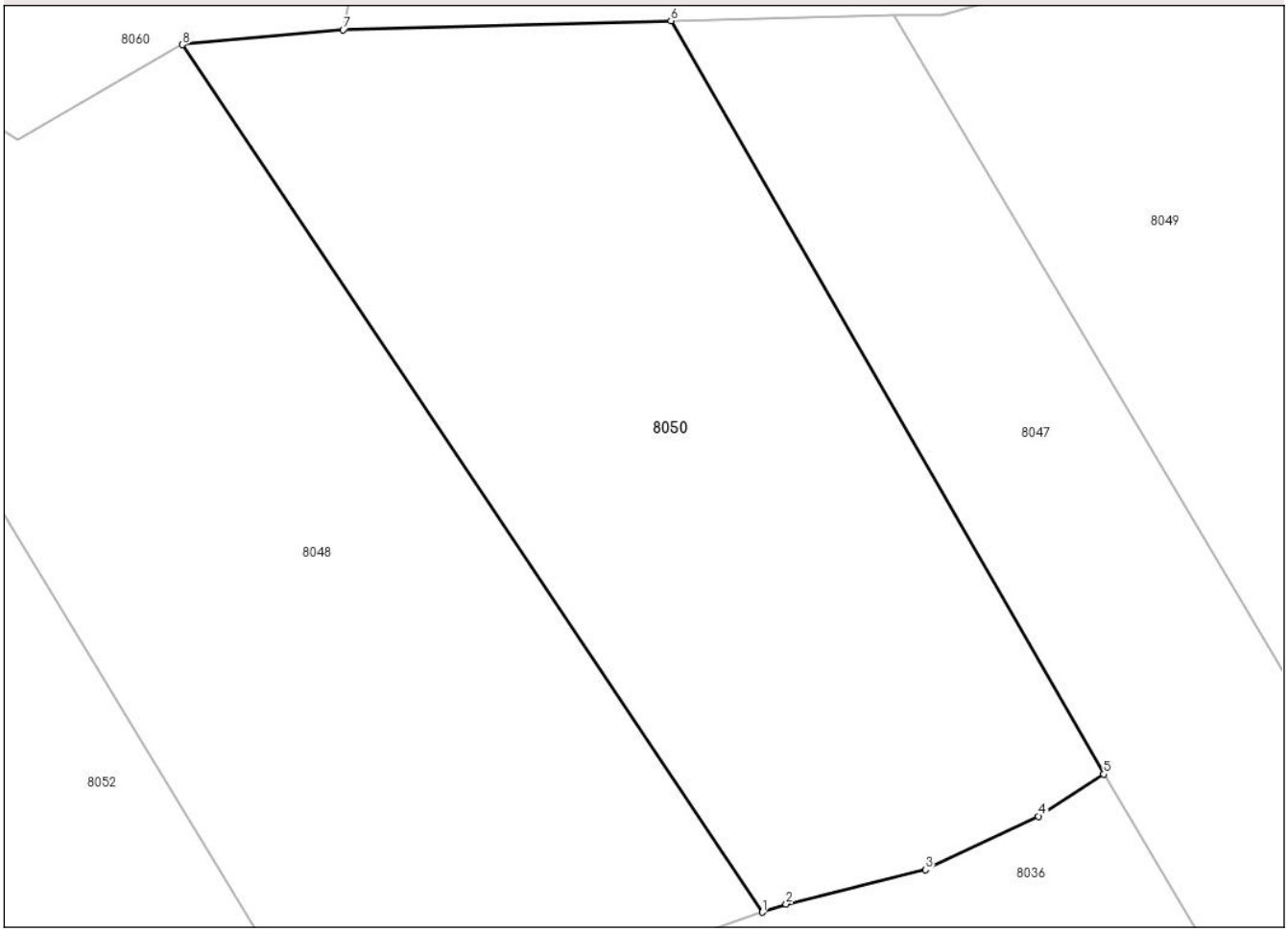

Date referitoare la teren

Crt	Categorie folosință	Intra vilan	Suprafaţa (mp)	Tarla	Parcelă	Nr. topo	Observaţii / Referinţe
1	arabil	NU	11.000	2	258/28	-	

Lungime Segmente
1) Valorile lungimilor segmentelor sunt obţinute din proiecţie în plan.

Punct început	X / Y	Punct sfârşit	X / Y	Lungime segment (** (m)
1	483.371,622 518.757,762	2	483.375,627 518.759,149	4.239
2	483.375,627 518.759,149	3	483.399,261 518.764,963	24.338
3	483.399,261 518.764,963	4	483.418,378 518.774,01	21.15
4	483.418,378 518.774,01	5	483.429,464 518.781,132	13.177
5	483.429,464 518.781,132	6	483.356,132 518.908,655	147.105

Document care conține date cu caracter personal, protejat de prevederile Regulamentului (UE) nr. 679/2016 și Legii 190/2018

Punct început	X / Y	Punct sfârşit	X / Y	Lungime segment (** (m)
6	483.356,132 518.908,655	7	483.300,56 518.907,129	55.593
7	483.300,56 518.907,129	8	483.273,329 518.904,621	27.346
8	483.273,329 518.904,621	1	483.371,622 518.757,762	176.718

** Lungimile segmentelor sunt determinate în planul de proiecţie Stereo 70 şi sunt rotunjite la 1 milimetru.
*** Distanţa dintre puncte este formată din segmente cumulate ce sunt mai mici decât valoarea 1 milimetru.

Document care conține date cu caracter personal, protejat de prevederile Regulamentului (UE) nr. 679/2016 și Legii 190/2018

DATE DESPRE IMOBILUL NR. 8051

Oficiul de Cadastru şi Publicitate Imobiliară MUREȘ
Biroul de Cadastru şi Publicitate Imobiliară Sighișoara

A. Partea I. Descrierea imobilului

TEREN Extravilan

Adresa: Jud. Mureș, Loc. Saes, extravilan.

Nr. Crt	Nr cadastral Nr. topografic	Suprafaţa* (mp)	Observaţii / Referinţe
A1	52364	12.200	Sector cadastral:8 Teren neimprejmuit;

B. Partea II. Proprietari şi acte

Inscrieri privitoare la dreptul de proprietate şi alte drepturi reale		Referinţe
915 / 20/01/2020		
Act Notarial nr. 136, din 13/01/2020 emis de Urian Marilena;		
B5	Intabulare, drept de PROPRIETATE, dobandit prin Conventie, cota actuala 1/1	A1
	1) **MANTA ALINA**, si sotul 2) **MANTA MARIAN**, bun comun	

C. Partea III. SARCINI .

Inscrieri privind dezmembramintele dreptului de proprietate, drepturi reale de garanţie şi sarcini	Referinţe
NU SUNT	

Document care conține date cu caracter personal, protejat de prevederile Regulamentului (UE) nr. 679/2016 și Legii 190/2018

Anexa Nr. 1 La Partea I

Teren

Nr cadastral	Suprafaţa (mp)*	Observaţii / Referinţe
52364	12.200	

* Suprafaţa este determinată in planul de proiecţie Stereo 70.

DETALII LINIARE IMOBIL

Date referitoare la teren

Crt	Categorie folosință	Intra vilan	Suprafaţa (mp)	Tarla	Parcelă	Nr. topo	Observaţii / Referinţe
1	arabil	NU	12.200	2	258/16	-	Imobil inregistrat in planul cadastral fara localizare certa datorita lipsei planului parcelar

Lungime Segmente

1) Valorile lungimilor segmentelor sunt obţinute din proiecţie în plan.

Punct început	X / Y	Punct sfârşit	X / Y	Lungime segment (** (m)
1	483.110,499 518.970,084	2	483.083,511 518.955,714	30.575
2	483.083,511 518.955,714	3	483.068,41 518.949,555	16.309
3	483.068,41 518.949,555	4	483.152,7 518.811,061	162.127
4	483.152,7 518.811,061	5	483.187,548 518.732,533	85.913
5	483.187,548 518.732,533	6	483.196,04 518.732,562	8.493

Document care conține date cu caracter personal, protejat de prevederile Regulamentului (UE) nr. 679/2016 și Legii 190/2018

Punct început	X / Y	Punct sfârşit	X / Y	Lungime segment (** (m)
6	483.196,04 518.732,562	7	483.249,101 518.733,042	53.063
7	483.249,101 518.733,042	1	483.110,499 518.970,084	274.59

** Lungimile segmentelor sunt determinate în planul de proiecţie Stereo 70 şi sunt rotunjite la 1 milimetru.
*** Distanţa dintre puncte este formată din segmente cumulate ce sunt mai mici decât valoarea 1 milimetru.

Document care conține date cu caracter personal, protejat de prevederile Regulamentului (UE) nr. 679/2016 și Legii 190/2018

DATE DESPRE IMOBILUL NR. 8052

Oficiul de Cadastru şi Publicitate Imobiliară MUREȘ
Biroul de Cadastru şi Publicitate Imobiliară Sighișoara

A. Partea I. Descrierea imobilului

TEREN Extravilan

Adresa: Jud. Mureș

Nr. Crt	Nr cadastral Nr. topografic	Suprafaţa* (mp)	Observaţii / Referinţe
A1		11.507	Sector cadastral:8 Teren neimprejmuit;

B. Partea II. Proprietari şi acte

Inscrieri privitoare la dreptul de proprietate şi alte drepturi reale		Referinţe
/		
Act Notarial nr. 164, din 14/04/2005 emis de URIAN MARCEL COSMIN;		
B1	Intabulare, drept de PROPRIETATE, dobandit prin Conventie, cota actuala 1/1	A1
	1) **MANTA T MARIAN** 2) **MANTA ALINA**	

C. Partea III. SARCINI .

Inscrieri privind dezmembramintele dreptului de proprietate, drepturi reale de garanţie şi sarcini	Referinţe
NU SUNT	

Document care conține date cu caracter personal, protejat de prevederile Regulamentului (UE) nr. 679/2016 și Legii 190/2018

Anexa Nr. 1 La Partea I

Teren

Nr cadastral	Suprafaţa (mp)*	Observaţii / Referinţe
	11.507	

* Suprafaţa este determinată in planul de proiecţie Stereo 70.

DETALII LINIARE IMOBIL

Date referitoare la teren

Crt	Categorie folosință	Intra vilan	Suprafaţa (mp)	Tarla	Parcelă	Nr. topo	Observaţii / Referinţe
1	arabil	NU	11.507	2	258/27	-	

Lungime Segmente
1) Valorile lungimilor segmentelor sunt obţinute din proiecţie în plan.

Punct început	X / Y	Punct sfârşit	X / Y	Lungime segment (** (m)
1	483.147,19 518.982,033	2	483.137,801 518.979,746	9.664
2	483.137,801 518.979,746	3	483.116,925 518.973,505	21.789
3	483.116,925 518.973,505	4	483.110,499 518.970,084	7.28
4	483.110,499 518.970,084	5	483.249,101 518.733,042	274.59
5	483.249,101 518.733,042	6	483.263,277 518.733,169	14.176

Document care conține date cu caracter personal, protejat de prevederile Regulamentului (UE) nr. 679/2016 și Legii 190/2018

Punct început	X / Y	Punct sfârşit	X / Y	Lungime segment (** (m)
6	483.263,277 518.733,169	7	483.263,749 518.729,527	3.672
7	483.263,749 518.729,527	8	483.299,359 518.732,72	35.752
8	483.299,359 518.732,72	9	483.181,35 518.926,067	226.515
9	483.181,35 518.926,067	1	483.147,19 518.982,033	65.567

** Lungimile segmentelor sunt determinate în planul de proiecţie Stereo 70 şi sunt rotunjite la 1 milimetru.
*** Distanţa dintre puncte este formată din segmente cumulate ce sunt mai mici decât valoarea 1 milimetru.

Document care conține date cu caracter personal, protejat de prevederile Regulamentului (UE) nr. 679/2016 și Legii 190/2018

DATE DESPRE IMOBILUL NR. 8053

Oficiul de Cadastru şi Publicitate Imobiliară MUREȘ
Biroul de Cadastru şi Publicitate Imobiliară Sighișoara

A. Partea I. Descrierea imobilului

TEREN Extravilan

Adresa: Jud. Mureș

Nr. Crt	Nr cadastral Nr. topografic	Suprafaţa* (mp)	Observaţii / Referinţe
A1		2.900	Sector cadastral:8 Teren neimprejmuit;

B. Partea II. Proprietari şi acte

Inscrieri privitoare la dreptul de proprietate şi alte drepturi reale		Referinţe
/		
Act Normativ nr. 7, din 13/03/1996 emis de PARLAMENTUL ROMANIEI;		
B1	Inscrierea posesiei, drept de PROPRIETATE, dobandit prin Constituire, cota actuala 1/1	A1
	1) **NEIDENTIFICAT NEIDENTIFICAT**	
B2	SE NOTEAZA MENTIUNEA PROPRIETAR NEIDENTIFICAT	A1

C. Partea III. SARCINI .

Inscrieri privind dezmembramintele dreptului de proprietate, drepturi reale de garanţie şi sarcini	Referinţe
NU SUNT	

Document care conține date cu caracter personal, protejat de prevederile Regulamentului (UE) nr. 679/2016 și Legii 190/2018

Anexa Nr. 1 La Partea I

Teren

Nr cadastral	Suprafaţa (mp)*	Observaţii / Referinţe
	2.900	

* Suprafaţa este determinată in planul de proiecţie Stereo 70.

DETALII LINIARE IMOBIL

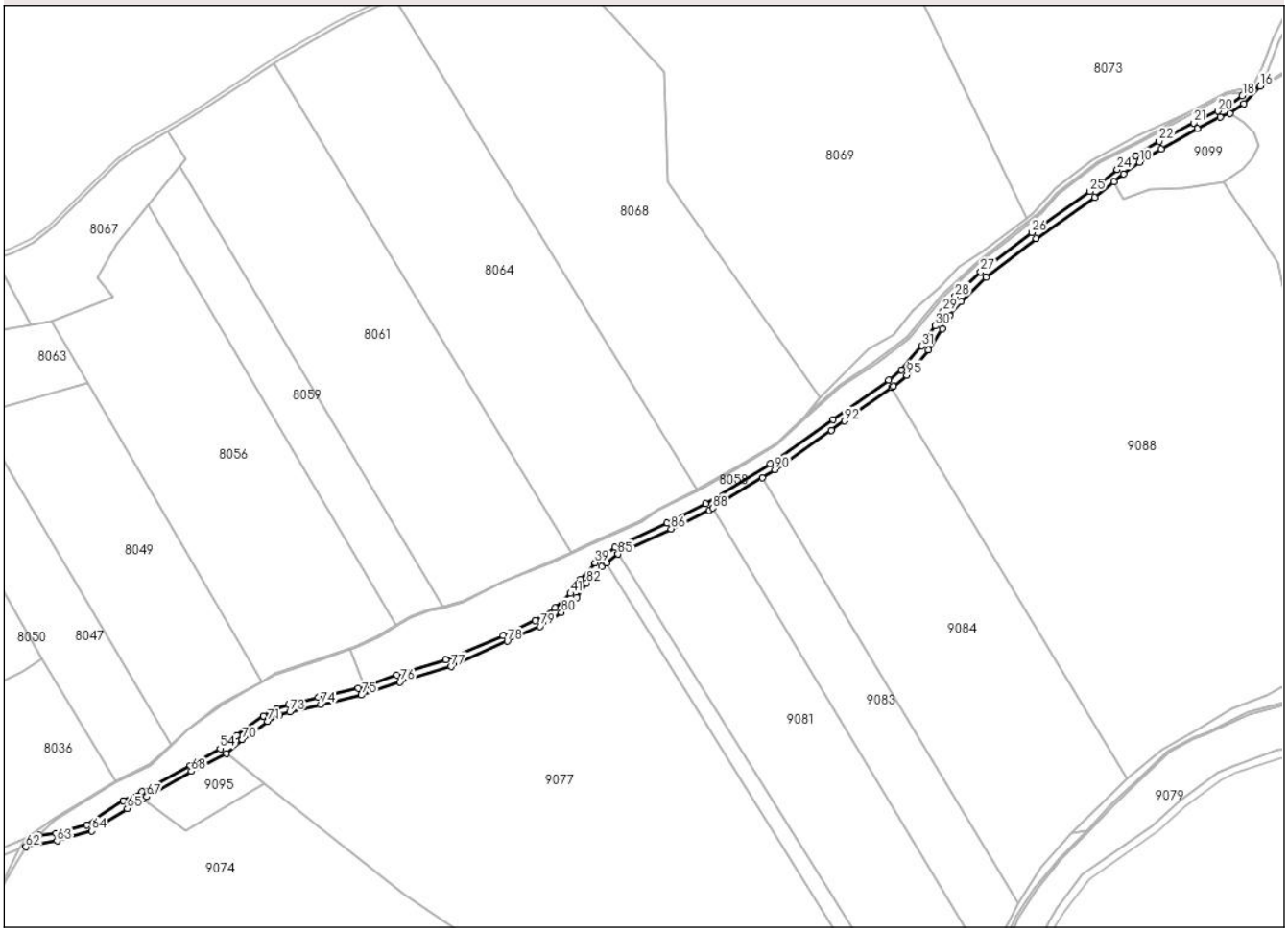

Date referitoare la teren

Crt	Categorie folosință	Intra vilan	Suprafaţa (mp)	Tarla	Parcelă	Nr. topo	Observaţii / Referinţe
1	drum	NU	2.900	2	785	-	

Lungime Segmente

1) Valorile lungimilor segmentelor sunt obţinute din proiecţie în plan.

Punct început	X / Y	Punct sfârşit	X / Y	Lungime segment
1	483.889,492 518.941,348	2	483.896,742 518.952,279	13.117
4	483.906,52 518.966,559	5	483.919,565 518.979,114	18.105
7	483.976,007 519.020,611	8	483.986,059 519.028,737	12.926
10	483.999,134 519.038,865	11	484.010,404 519.045,738	13.201
13	484.041,058 519.062,134	14	484.046,06 519.064,08	5.368
16	484.061,898 519.078,417	17	484.053,867 519.075,283	8.621

Punct început	X / Y	Punct sfârşit	X / Y	Lungime segment
2	483.896,742 518.952,279	3	483.900,564 518.959,391	8.074
5	483.919,565 518.979,114	6	483.945,531 518.999,223	32.842
8	483.986,059 519.028,737	9	483.990,843 519.032,913	6.35
11	484.010,404 519.045,738	12	484.029,162 519.056,243	21.5
14	484.046,06 519.064,08	15	484.053,518 519.069,028	8.95
17	484.053,867 519.075,283	18	484.052,6 519.073,29	2.361

Punct început	X / Y	Punct sfârşit	X / Y	Lungime segment
3	483.900,564 518.959,391	4	483.906,52 518.966,559	9.319
6	483.945,531 518.999,223	7	483.976,007 519.020,611	37.232
9	483.990,843 519.032,913	10	483.999,134 519.038,865	10.206
12	484.029,162 519.056,243	13	484.041,058 519.062,134	13.274
15	484.053,518 519.069,028	16	484.061,898 519.078,417	12.586
18	484.052,6 519.073,29	19	484.045,193 519.067,963	9.124

Document care conține date cu caracter personal, protejat de prevederile Regulamentului (UE) nr. 679/2016 și Legii 190/2018

Punct început	X / Y	Punct sfârşit	X / Y	Lungime segment
19	484.045,193 519.067,963	20	484.040,027 519.065,316	5.805
22	484.009,442 519.049,767	23	483.997,269 519.042,302	14.279
25	483.973,357 519.023,642	26	483.943,271 519.002,287	36.894
28	483.903,539 518.969,238	29	483.897,135 518.961,389	10.13
31	483.886,151 518.943,469	32	483.875,653 518.931,054	16.259
34	483.840,07 518.905,331	35	483.807,542 518.882,4	39.798
37	483.753,917 518.851,724	38	483.726,89 518.838,986	29.879
40	483.708,871 518.822,558	41	483.703,712 518.815,119	9.053
43	483.685,347 518.801,015	44	483.668,727 518.793,16	18.383
46	483.613,628 518.772,742	47	483.597,009 518.767,053	17.565
49	483.572,641 518.761,344	50	483.557,465 518.757,422	15.675
52	483.544,342 518.751,574	53	483.530,485 518.741,421	17.178
55	483.506,238 518.725,858	56	483.481,164 518.712,351	28.48
58	483.452,661 518.695,027	59	483.436,505 518.690,648	16.739
61	483.421,894 518.685,718	62	483.420,88 518.683,586	2.362
64	483.455,204 518.691,872	65	483.473,548 518.703,519	21.729
67	483.483,686 518.709,711	68	483.506,747 518.722,89	26.561
70	483.533,278 518.739,273	71	483.546,517 518.748,657	16.227
73	483.557,962 518.753,652	74	483.573,857 518.757,572	16.372
76	483.615,16 518.769,166	77	483.641,622 518.777,204	27.656
79	483.687,927 518.797,998	80	483.698,989 518.805,294	13.251
82	483.712,151 518.820,504	83	483.719,761 518.829,067	11.457
85	483.728,408 518.835,509	86	483.756,018 518.848,555	30.537
88	483.777,732 518.859,373	89	483.803,223 518.875,221	30.015
91	483.839,187 518.899,798	92	483.845,951 518.904,618	8.306
94	483.871,31 518.922,736	95	483.878,306 518.928,301	8.939

Punct început	X / Y	Punct sfârşit	X / Y	Lungime segment
20	484.040,027 519.065,316	21	484.027,455 519.059,189	13.985
23	483.997,269 519.042,302	24	483.987,672 519.034,934	12.099
26	483.943,271 519.002,287	27	483.916,66 518.981,916	33.513
29	483.897,135 518.961,389	30	483.893,046 518.953,9	8.532
32	483.875,653 518.931,054	33	483.869,018 518.925,776	8.478
35	483.807,542 518.882,4	36	483.773,761 518.861,609	39.666
38	483.726,89 518.838,986	39	483.716,494 518.831,047	13.08
41	483.703,712 518.815,119	42	483.695,695 518.807,655	10.954
44	483.668,727 518.793,16	45	483.639,055 518.780,71	32.178
47	483.597,009 518.767,053	48	483.593,498 518.765,851	3.711
50	483.557,465 518.757,422	51	483.551,128 518.755,381	6.657
53	483.530,485 518.741,421	54	483.521,76 518.734,674	11.03
56	483.481,164 518.712,351	57	483.471,526 518.707,535	10.774
59	483.436,505 518.690,648	60	483.427,44 518.689,824	9.103
62	483.420,88 518.683,586	63	483.437,071 518.686,722	16.492
65	483.473,548 518.703,519	66	483.481,907 518.708,625	9.795
68	483.506,747 518.722,89	69	483.524,94 518.732,144	20.411
71	483.546,517 518.748,657	72	483.552,748 518.752,086	7.112
74	483.573,857 518.757,572	75	483.595,176 518.762,367	21.851
77	483.641,622 518.777,204	78	483.670,799 518.790,319	31.989
80	483.698,989 518.805,294	81	483.707,065 518.813,144	11.263
83	483.719,761 518.829,067	84	483.722,279 518.830,943	3.14
86	483.756,018 518.848,555	87	483.775,841 518.858,197	22.044
89	483.803,223 518.875,221	90	483.809,867 518.879,352	7.824
92	483.845,951 518.904,618	93	483.870,361 518.922,058	30.0
95	483.878,306 518.928,301	1	483.889,492 518.941,348	17.185

Punct început	X / Y	Punct sfârşit	X / Y	Lungime segment
21	484.027,455 519.059,189	22	484.009,442 519.049,767	20.329
24	483.987,672 519.034,934	25	483.973,357 519.023,642	18.233
27	483.916,66 518.981,916	28	483.903,539 518.969,238	18.245
30	483.893,046 518.953,9	31	483.886,151 518.943,469	12.505
33	483.869,018 518.925,776	34	483.840,07 518.905,331	35.44
36	483.773,761 518.861,609	37	483.753,917 518.851,724	22.171
39	483.716,494 518.831,047	40	483.708,871 518.822,558	11.409
42	483.695,695 518.807,655	43	483.685,347 518.801,015	12.295
45	483.639,055 518.780,71	46	483.613,628 518.772,742	26.647
48	483.593,498 518.765,851	49	483.572,641 518.761,344	21.338
51	483.551,128 518.755,381	52	483.544,342 518.751,574	7.781
54	483.521,76 518.734,674	55	483.506,238 518.725,858	17.85
57	483.471,526 518.707,535	58	483.452,661 518.695,027	22.635
60	483.427,44 518.689,824	61	483.421,894 518.685,718	6.9
63	483.437,071 518.686,722	64	483.455,204 518.691,872	18.851
66	483.481,907 518.708,625	67	483.483,686 518.709,711	2.084
69	483.524,94 518.732,144	70	483.533,278 518.739,273	10.971
72	483.552,748 518.752,086	73	483.557,962 518.753,652	5.444
75	483.595,176 518.762,367	76	483.615,16 518.769,166	21.108
78	483.670,799 518.790,319	79	483.687,927 518.797,998	18.771
81	483.707,065 518.813,144	82	483.712,151 518.820,504	8.946
84	483.722,279 518.830,943	85	483.728,408 518.835,509	7.643
87	483.775,841 518.858,197	88	483.777,732 518.859,373	2.227
90	483.809,867 518.879,352	91	483.839,187 518.899,798	35.744
93	483.870,361 518.922,058	94	483.871,31 518.922,736	1.167

**** Lungimile segmentelor sunt determinate în planul de proiecţie Stereo 70 şi sunt rotunjite la 1 milimetru.**
***** Distanţa dintre puncte este formată din segmente cumulate ce sunt mai mici decât valoarea 1 milimetru.**

Document care conține date cu caracter personal, protejat de prevederile Regulamentului (UE) nr. 679/2016 și Legii 190/2018

DATE DESPRE IMOBILUL NR. 8054

Oficiul de Cadastru şi Publicitate Imobiliară MUREȘ
Biroul de Cadastru şi Publicitate Imobiliară Sighișoara

A. Partea I. Descrierea imobilului

TEREN Extravilan

Adresa: Jud. Mureș

Nr. Crt	Nr cadastral Nr. topografic	Suprafaţa* (mp)	Observaţii / Referinţe
A1		44.300	Sector cadastral:8 Teren neimprejmuit;

B. Partea II. Proprietari şi acte

Inscrieri privitoare la dreptul de proprietate şi alte drepturi reale		Referinţe
/		
Act Administrativ nr. 8496, din 03/02/1997 emis de CJPSDPAT MURES;		
B1	Intabulare, drept de PROPRIETATE, dobandit prin Reconstituire, cota actuala 1/1	A1
	1) **MANTA I ZAHARIA** DEFUNCT:Da	

C. Partea III. SARCINI .

Inscrieri privind dezmembramintele dreptului de proprietate, drepturi reale de garanţie şi sarcini	Referinţe
NU SUNT	

Document care conține date cu caracter personal, protejat de prevederile Regulamentului (UE) nr. 679/2016 și Legii 190/2018

Anexa Nr. 1 La Partea I

Teren

Nr cadastral	Suprafaţa (mp)*	Observaţii / Referinţe
	44.300	

* Suprafaţa este determinată in planul de proiecţie Stereo 70.

DETALII LINIARE IMOBIL

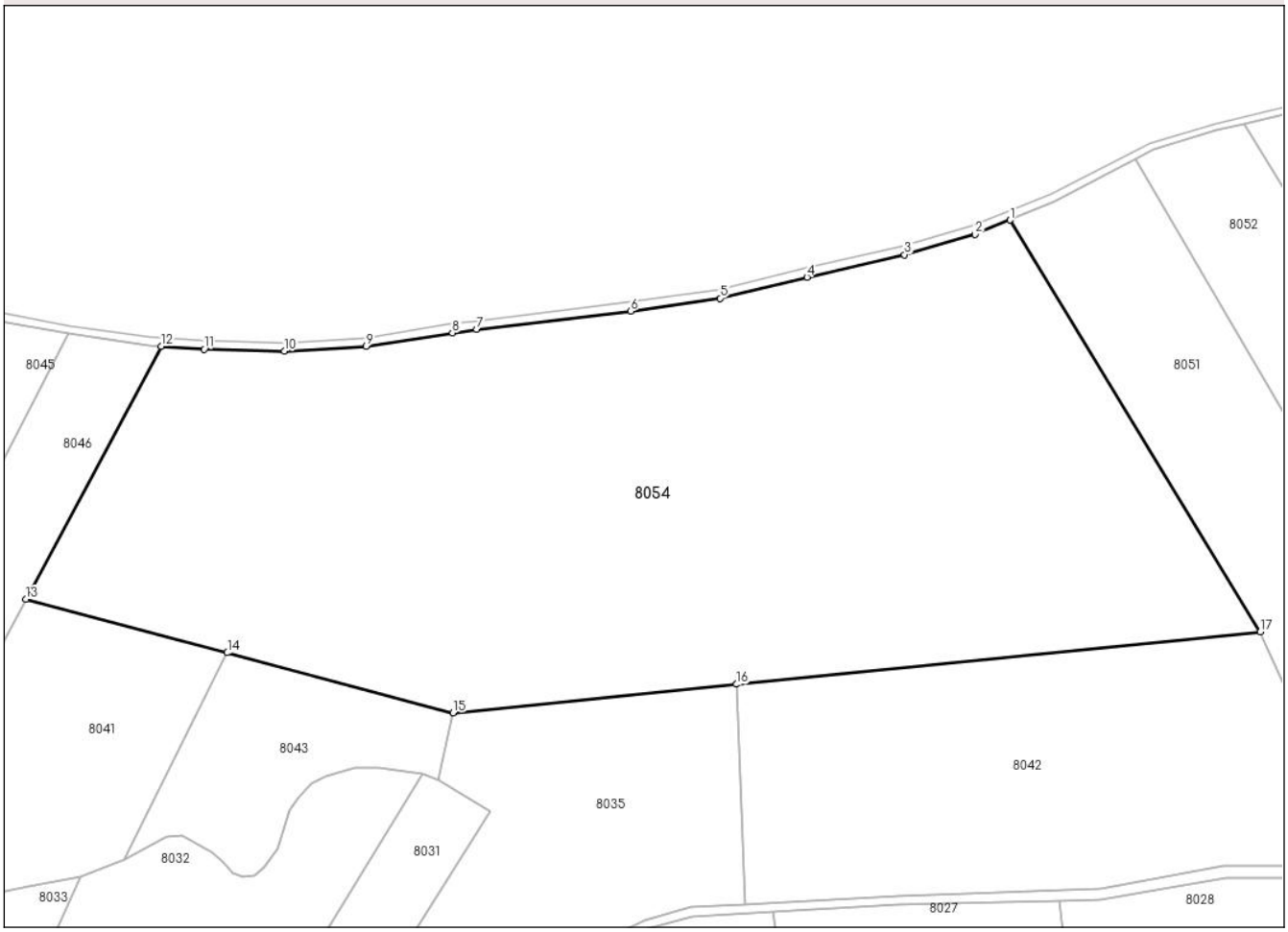

Date referitoare la teren

Crt	Categorie folosință	Intra vilan	Suprafaţa (mp)	Tarla	Parcelă	Nr. topo	Observaţii / Referinţe
1	arabil	NU	26.400	3	258/13, 258/14, 258/15	-	
2	faneata	NU	17.900	3	270, 271	-	

Lungime Segmente
1) Valorile lungimilor segmentelor sunt obţinute din proiecţie în plan.

Punct început	X / Y	Punct sfârşit	X / Y	Lungime segment (** (m)
1	483.068,41 518.949,555	2	483.056,671 518.944,766	12.679
2	483.056,671 518.944,766	3	483.032,843 518.937,923	24.791
3	483.032,843 518.937,923	4	483.000,025 518.930,382	33.673
4	483.000,025 518.930,382	5	482.970,72 518.923,266	30.157

Document care conține date cu caracter personal, protejat de prevederile Regulamentului (UE) nr. 679/2016 și Legii 190/2018

Punct început	X / Y	Punct sfârşit	X / Y	Lungime segment (** (m)
5	482.970,72 518.923,266	6	482.940,61 518.918,918	30.422
6	482.940,61 518.918,918	7	482.888,7 518.912,896	52.257
7	482.888,7 518.912,896	8	482.880,532 518.911,638	8.265
8	482.880,532 518.911,638	9	482.851,454 518.907,074	29.434
9	482.851,454 518.907,074	10	482.823,874 518.905,464	27.627
10	482.823,874 518.905,464	11	482.796,896 518.906,148	26.986
11	482.796,896 518.906,148	12	482.782,401 518.907,194	14.533
12	482.782,401 518.907,194	13	482.736,847 518.821,984	96.623
13	482.736,847 518.821,984	14	482.804,711 518.803,976	70.213
14	482.804,711 518.803,976	15	482.880,754 518.783,8	78.673
15	482.880,754 518.783,8	16	482.976,322 518.793,38	96.047
16	482.976,322 518.793,38	17	483.152,7 518.811,061	177.262
17	483.152,7 518.811,061	1	483.068,41 518.949,555	162.127

** Lungimile segmentelor sunt determinate în planul de proiecţie Stereo 70 şi sunt rotunjite la 1 milimetru.
*** Distanţa dintre puncte este formată din segmente cumulate ce sunt mai mici decât valoarea 1 milimetru.

Document care conține date cu caracter personal, protejat de prevederile Regulamentului (UE) nr. 679/2016 și Legii 190/2018

DATE DESPRE IMOBILUL NR. 8055

Oficiul de Cadastru şi Publicitate Imobiliară MUREȘ
Biroul de Cadastru şi Publicitate Imobiliară Sighișoara

A. Partea I. Descrierea imobilului

TEREN Extravilan

Adresa: Jud. Mureș

Nr. Crt	Nr cadastral Nr. topografic	Suprafaţa* (mp)	Observaţii / Referinţe
A1		3.400	Sector cadastral:8 Teren neimprejmuit;

B. Partea II. Proprietari şi acte

Inscrieri privitoare la dreptul de proprietate şi alte drepturi reale		Referinţe
/		
Act Normativ nr. 7, din 13/03/1996 emis de PARLAMENTUL ROMANIEI;		
B1	Inscrierea posesiei, drept de PROPRIETATE, dobandit prin Constituire, cota actuala 1/1	A1
	1) **NEIDENTIFICAT NEIDENTIFICAT**	
B2	SE NOTEAZA MENTIUNEA PROPRIETAR NEIDENTIFICAT, REZERVA COMISIEI LOCALE DE FOND FUNCIAR	A1

C. Partea III. SARCINI .

Inscrieri privind dezmembramintele dreptului de proprietate, drepturi reale de garanţie şi sarcini	Referinţe
NU SUNT	

Document care conține date cu caracter personal, protejat de prevederile Regulamentului (UE) nr. 679/2016 și Legii 190/2018

Anexa Nr. 1 La Partea I

Teren

Nr cadastral	Suprafaţa (mp)*	Observaţii / Referinţe
	3.400	

* Suprafaţa este determinată in planul de proiecţie Stereo 70.

DETALII LINIARE IMOBIL

Date referitoare la teren

Crt	Categorie folosință	Intra vilan	Suprafaţa (mp)	Tarla	Parcelă	Nr. topo	Observaţii / Referinţe
1	faneata	NU	2.600	2	269	-	
2	neproductiv	NU	800	2	268	-	

Lungime Segmente
1) Valorile lungimilor segmentelor sunt obţinute din proiecţie în plan.

Punct început	X / Y	Punct sfârşit	X / Y	Lungime segment (** (m)
1	482.599,204 518.840,588	2	482.612,942 518.841,961	13.806
2	482.612,942 518.841,961	3	482.619,738 518.846,224	8.023
3	482.619,738 518.846,224	4	482.629,21 518.857,063	14.394
4	482.629,21 518.857,063	5	482.638,33 518.863,04	10.904

Document care conține date cu caracter personal, protejat de prevederile Regulamentului (UE) nr. 679/2016 și Legii 190/2018

Punct început	X / Y	Punct sfârşit	X / Y	Lungime segment (** (m)
5	482.638,33 518.863,04	6	482.652,478 518.869,106	15.395
6	482.652,478 518.869,106	7	482.676,32 518.868,963	23.841
7	482.676,32 518.868,963	8	482.682,817 518.869,601	6.529
8	482.682,817 518.869,601	9	482.685,588 518.871,955	3.636
9	482.685,588 518.871,955	10	482.690,477 518.887,44	16.238
10	482.690,477 518.887,44	11	482.596,414 518.890,669	94.119
11	482.596,414 518.890,669	12	482.594,938 518.887,339	3.641
12	482.594,938 518.887,339	13	482.581,843 518.865,354	25.59
13	482.581,843 518.865,354	14	482.569,979 518.850,144	19.289
14	482.569,979 518.850,144	15	482.576,606 518.845,495	8.096
15	482.576,606 518.845,495	16	482.581,868 518.843,304	5.7
16	482.581,868 518.843,304	17	482.589,023 518.841,598	7.355
17	482.589,023 518.841,598	1	482.599,204 518.840,588	10.231

** Lungimile segmentelor sunt determinate în planul de proiecţie Stereo 70 şi sunt rotunjite la 1 milimetru.
*** Distanţa dintre puncte este formată din segmente cumulate ce sunt mai mici decât valoarea 1 milimetru.

Document care conține date cu caracter personal, protejat de prevederile Regulamentului (UE) nr. 679/2016 și Legii 190/2018

DATE DESPRE IMOBILUL NR. 8056

Oficiul de Cadastru şi Publicitate Imobiliară MUREȘ
Biroul de Cadastru şi Publicitate Imobiliară Sighișoara

A. Partea I. Descrierea imobilului

Nr. CF vechi:2404/N-SAES
Nr. cadastral vechi:385

TEREN Extravilan

Adresa: Jud. Mureș

Nr. Crt	Nr cadastral Nr. topografic	Suprafaţa* (mp)	Observaţii / Referinţe
A1	51190	17.200	Sector cadastral:8 Teren neimprejmuit;

B. Partea II. Proprietari şi acte

Inscrieri privitoare la dreptul de proprietate şi alte drepturi reale		Referinţe
15125 / 18/08/2015		
Act Notarial nr. 780, din 12/08/2015 emis de FARCAS DELIA MARIANA;		
B2	Intabulare, drept de PROPRIETATE, dobandit prin Conventie, cota actuala 1/1	A1
	1) **FUNDATIA ADEPT TRANSILVANIA**, CIF:17034237	

C. Partea III. SARCINI .

Inscrieri privind dezmembramintele dreptului de proprietate, drepturi reale de garanţie şi sarcini	Referinţe
NU SUNT	

Document care conține date cu caracter personal, protejat de prevederile Regulamentului (UE) nr. 679/2016 și Legii 190/2018

Anexa Nr. 1 La Partea I

Teren

Nr cadastral	Suprafaţa (mp)*	Observaţii / Referinţe
51190	17.200	

* Suprafaţa este determinată in planul de proiecţie Stereo 70.

DETALII LINIARE IMOBIL

Date referitoare la teren

Crt	Categorie folosință	Intra vilan	Suprafaţa (mp)	Tarla	Parcelă	Nr. topo	Observaţii / Referinţe
1	arabil	NU	15.289	2	258/19	-	
2	neproductiv	NU	1.911	2	251/5	-	1910,59 mp

Lungime Segmente

1) Valorile lungimilor segmentelor sunt obţinute din proiecţie în plan.

Punct început	X / Y	Punct sfârşit	X / Y	Lungime segment (** (m)
1	483.484,443 519.016,39	2	483.468,212 518.996,597	25.596
2	483.468,212 518.996,597	3	483.458,185 518.978,857	20.378
3	483.458,185 518.978,857	4	483.465,994 518.968,67	12.835
4	483.465,994 518.968,67	5	483.434,354 518.956,172	34.019

Document care conține date cu caracter personal, protejat de prevederile Regulamentului (UE) nr. 679/2016 și Legii 190/2018

Punct început	X / Y	Punct sfârşit	X / Y	Lungime segment (** (m)
5	483.434,354 518.956,172	6	483.453,063 518.924,061	37.164
6	483.453,063 518.924,061	7	483.543,207 518.769,344	179.063
7	483.543,207 518.769,344	8	483.550,27 518.773,428	8.159
8	483.550,27 518.773,428	9	483.573,189 518.780,892	24.104
9	483.573,189 518.780,892	10	483.591,418 518.787,565	19.411
10	483.591,418 518.787,565	11	483.603,732 518.792,949	13.44
11	483.603,732 518.792,949	12	483.613,178 518.798,67	11.044
12	483.613,178 518.798,67	1	483.484,443 519.016,39	252.932

** Lungimile segmentelor sunt determinate în planul de proiecţie Stereo 70 şi sunt rotunjite la 1 milimetru.
*** Distanţa dintre puncte este formată din segmente cumulate ce sunt mai mici decât valoarea 1 milimetru.

Document care conține date cu caracter personal, protejat de prevederile Regulamentului (UE) nr. 679/2016 și Legii 190/2018

DATE DESPRE IMOBILUL NR. 8057

Oficiul de Cadastru şi Publicitate Imobiliară MUREȘ
Biroul de Cadastru şi Publicitate Imobiliară Sighișoara

A. Partea I. Descrierea imobilului

TEREN Extravilan

Adresa: Jud. Mureș

Nr. Crt	Nr cadastral Nr. topografic	Suprafaţa* (mp)	Observaţii / Referinţe
A1		3.000	Sector cadastral:8 Teren neimprejmuit;

B. Partea II. Proprietari şi acte

Inscrieri privitoare la dreptul de proprietate şi alte drepturi reale		Referinţe
/		
Act Administrativ nr. 8400, din 13/05/1996 emis de CJPSDPAT MURES;		
B1	Intabulare, drept de PROPRIETATE, dobandit prin Reconstituire, cota actuala 1/1	A1
	1) **CIULEI I ANA**, PROPRIETAR DECEDAT	

C. Partea III. SARCINI .

Inscrieri privind dezmembramintele dreptului de proprietate, drepturi reale de garanţie şi sarcini	Referinţe
NU SUNT	

Document care conține date cu caracter personal, protejat de prevederile Regulamentului (UE) nr. 679/2016 și Legii 190/2018

Anexa Nr. 1 La Partea I

Teren

Nr cadastral	Suprafaţa (mp)*	Observaţii / Referinţe
	3.000	

* Suprafaţa este determinată in planul de proiecţie Stereo 70.

DETALII LINIARE IMOBIL

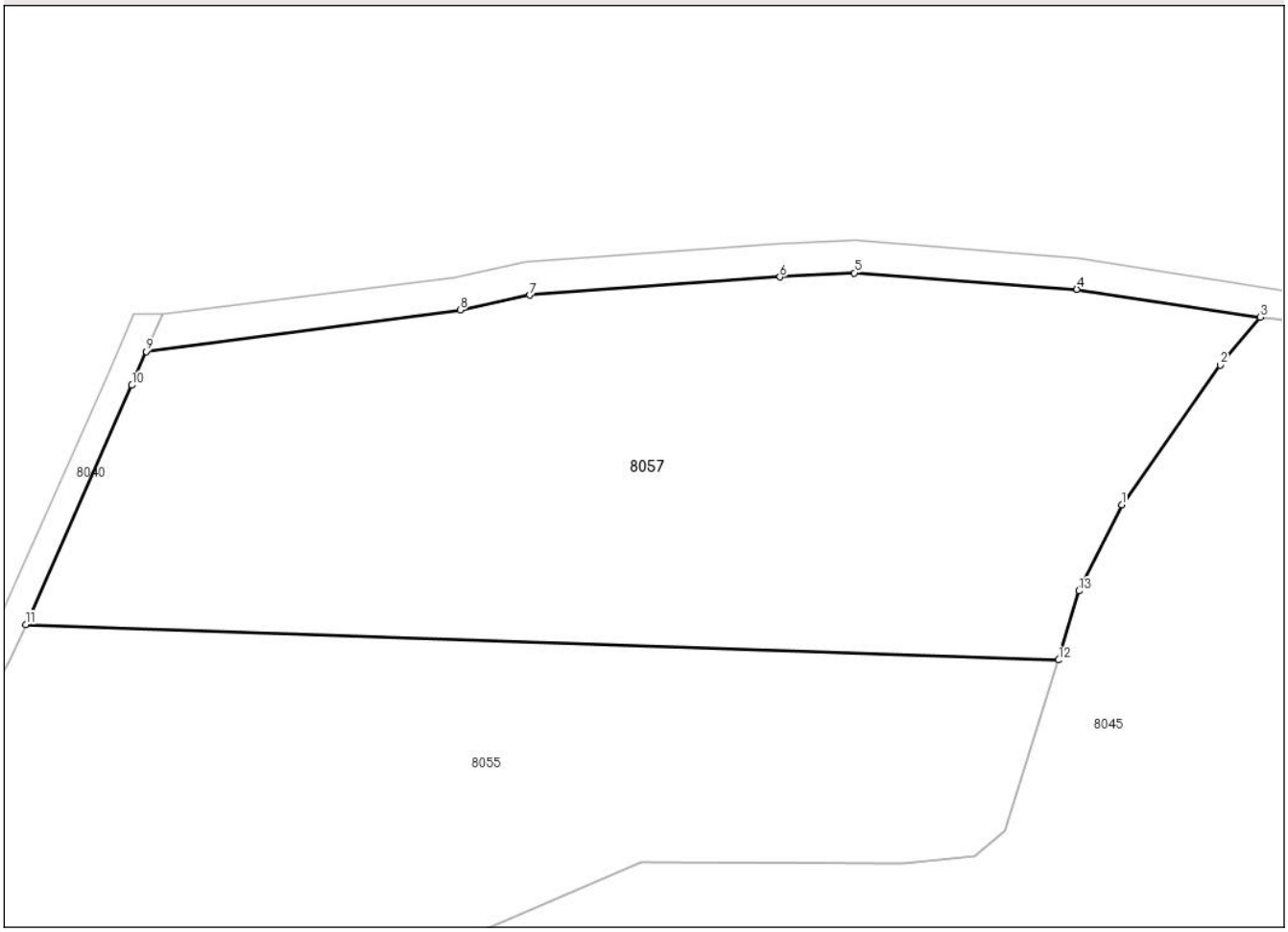

Date referitoare la teren

Crt	Categorie folosință	Intra vilan	Suprafaţa (mp)	Tarla	Parcelă	Nr. topo	Observaţii / Referinţe
1	faneata	NU	3.000	2	269/1	-	

Lungime Segmente
1) Valorile lungimilor segmentelor sunt obţinute din proiecţie în plan.

Punct început	X / Y	Punct sfârşit	X / Y	Lungime segment (** (m)
1	482.696,211 518.901,574	2	482.705,19 518.914,274	15.553
2	482.705,19 518.914,274	3	482.708,832 518.918,63	5.678
3	482.708,832 518.918,63	4	482.692,129 518.921,163	16.894
4	482.692,129 518.921,163	5	482.671,868 518.922,667	20.316
5	482.671,868 518.922,667	6	482.665,094 518.922,291	6.784

Document care conține date cu caracter personal, protejat de prevederile Regulamentului (UE) nr. 679/2016 și Legii 190/2018

Punct început	X / Y	Punct sfârşit	X / Y	Lungime segment (** (m)
6	482.665,094 518.922,291	7	482.642,288 518.920,636	22.866
7	482.642,288 518.920,636	8	482.635,966 518.919,282	6.466
8	482.635,966 518.919,282	9	482.607,383 518.915,511	28.831
9	482.607,383 518.915,511	10	482.606,062 518.912,444	3.339
10	482.606,062 518.912,444	11	482.596,414 518.890,669	23.817
11	482.596,414 518.890,669	12	482.690,477 518.887,44	94.119
12	482.690,477 518.887,44	13	482.692,312 518.893,724	6.546
13	482.692,312 518.893,724	1	482.696,211 518.901,574	8.765

** Lungimile segmentelor sunt determinate în planul de proiecţie Stereo 70 şi sunt rotunjite la 1 milimetru.
*** Distanţa dintre puncte este formată din segmente cumulate ce sunt mai mici decât valoarea 1 milimetru.

Document care conține date cu caracter personal, protejat de prevederile Regulamentului (UE) nr. 679/2016 și Legii 190/2018

DATE DESPRE IMOBILUL NR. 8058

Oficiul de Cadastru şi Publicitate Imobiliară MUREȘ
Biroul de Cadastru şi Publicitate Imobiliară Sighișoara

A. Partea I. Descrierea imobilului

TEREN Extravilan

Adresa: Jud. Mureș

Nr. Crt	Nr cadastral Nr. topografic	Suprafaţa* (mp)	Observaţii / Referinţe
A1		5.920	Sector cadastral:8 Teren neimprejmuit;

B. Partea II. Proprietari şi acte

Inscrieri privitoare la dreptul de proprietate şi alte drepturi reale		Referinţe
/		
Act Normativ nr. 7, din 13/03/1996 emis de PARLAMENTUL ROMANIEI;		
B1	Inscrierea posesiei, drept de PROPRIETATE, dobandit prin Constituire, cota actuala 1/1	A1
	1) **NEIDENTIFICAT NEIDENTIFICAT**	
B2	SE NOTEAZA MENTIUNEA PROPRIETAR NEIDENTIFICAT, REZERVA COMISIEI LOCALE DE FOND FUNCIAR	A1

C. Partea III. SARCINI .

Inscrieri privind dezmembramintele dreptului de proprietate, drepturi reale de garanţie şi sarcini	Referinţe
NU SUNT	

Document care conține date cu caracter personal, protejat de prevederile Regulamentului (UE) nr. 679/2016 și Legii 190/2018

Anexa Nr. 1 La Partea I

Teren

Nr cadastral	Suprafaţa (mp)*	Observaţii / Referinţe
	5.920	

* Suprafaţa este determinată in planul de proiecţie Stereo 70.

DETALII LINIARE IMOBIL

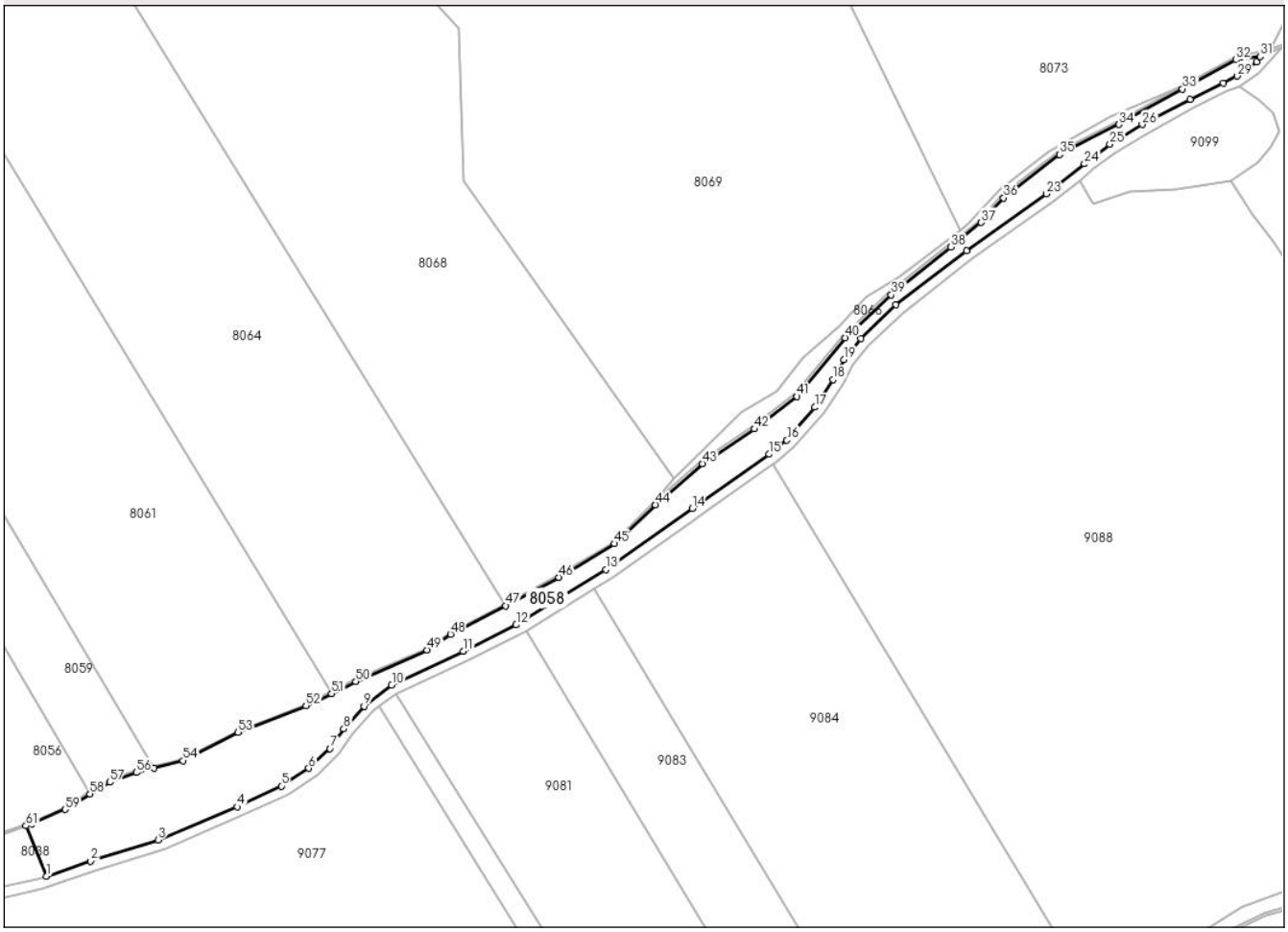

Date referitoare la teren

Crt	Categorie folosință	Intra vilan	Suprafaţa (mp)	Tarla	Parcelă	Nr. topo	Observaţii / Referinţe
1	faneata	NU	5.920	2	791	-	

Lungime Segmente

1) Valorile lungimilor segmentelor sunt obţinute din proiecţie în plan.

Punct început	X / Y	Punct sfârşit	X / Y	Lungime segment
1	483.597,009 518.767,053	2	483.613,628 518.772,742	17.565
4	483.668,727 518.793,16	5	483.685,347 518.801,015	18.383
7	483.703,712 518.815,119	8	483.708,871 518.822,558	9.053
10	483.726,89 518.838,986	11	483.753,917 518.851,724	29.879
13	483.807,542 518.882,4	14	483.840,07 518.905,331	39.798
16	483.875,653 518.931,054	17	483.886,151 518.943,469	16.259

Punct început	X / Y	Punct sfârşit	X / Y	Lungime segment
2	483.613,628 518.772,742	3	483.639,055 518.780,71	26.647
5	483.685,347 518.801,015	6	483.695,695 518.807,655	12.295
8	483.708,871 518.822,558	9	483.716,494 518.831,047	11.409
11	483.753,917 518.851,724	12	483.773,761 518.861,609	22.171
14	483.840,07 518.905,331	15	483.869,018 518.925,776	35.44
17	483.886,151 518.943,469	18	483.893,046 518.953,9	12.505

Punct început	X / Y	Punct sfârşit	X / Y	Lungime segment
3	483.639,055 518.780,71	4	483.668,727 518.793,16	32.178
6	483.695,695 518.807,655	7	483.703,712 518.815,119	10.954
9	483.716,494 518.831,047	10	483.726,89 518.838,986	13.08
12	483.773,761 518.861,609	13	483.807,542 518.882,4	39.666
15	483.869,018 518.925,776	16	483.875,653 518.931,054	8.478
18	483.893,046 518.953,9	19	483.897,135 518.961,389	8.532

Document care conține date cu caracter personal, protejat de prevederile Regulamentului (UE) nr. 679/2016 și Legii 190/2018

Punct început	X / Y	Punct sfârşit	X / Y	Lungime segment
19	483.897,135 518.961,389	20	483.903,539 518.969,238	10.13
22	483.943,271 519.002,287	23	483.973,357 519.023,642	36.894
25	483.997,269 519.042,302	26	484.009,442 519.049,767	14.279
28	484.040,027 519.065,316	29	484.045,193 519.067,963	5.805
31	484.053,867 519.075,283	32	484.044,689 519.074,06	9.26
34	484.000,747 519.049,773	35	483.978,262 519.038,507	25.149
37	483.948,897 519.012,866	38	483.937,314 519.003,668	14.791
40	483.897,689 518.969,574	41	483.879,515 518.947,463	28.621
43	483.843,886 518.922,222	44	483.826,295 518.906,738	23.435
46	483.789,758 518.879,462	47	483.769,92 518.868,755	22.542
49	483.740,271 518.852,137	50	483.713,437 518.840,325	29.319
52	483.694,65 518.831,252	53	483.669,093 518.821,141	27.485
55	483.637,369 518.807,808	56	483.630,796 518.806,11	6.789
58	483.613,373 518.798,045	59	483.604,046 518.792,242	10.985
61	483.589,232 518.786,053	1	483.597,009 518.767,053	20.53

Punct început	X / Y	Punct sfârşit	X / Y	Lungime segment
20	483.903,539 518.969,238	21	483.916,66 518.981,916	18.245
23	483.973,357 519.023,642	24	483.987,672 519.034,934	18.233
26	484.009,442 519.049,767	27	484.027,455 519.059,189	20.329
29	484.045,193 519.067,963	30	484.052,6 519.073,29	9.124
32	484.044,689 519.074,06	33	484.024,632 519.063,089	22.861
35	483.978,262 519.038,507	36	483.957,252 519.022,161	26.62
38	483.937,314 519.003,668	39	483.914,954 518.985,729	28.667
41	483.879,515 518.947,463	42	483.863,408 518.935,281	20.195
44	483.826,295 518.906,738	45	483.810,82 518.892,16	21.26
47	483.769,92 518.868,755	48	483.749,076 518.858,14	23.391
50	483.713,437 518.840,325	51	483.704,314 518.835,762	10.201
53	483.669,093 518.821,141	54	483.648,408 518.810,532	23.247
56	483.630,796 518.806,11	57	483.620,802 518.802,462	10.638
59	483.604,046 518.792,242	60	483.591,586 518.786,906	13.554

Punct început	X / Y	Punct sfârşit	X / Y	Lungime segment
21	483.916,66 518.981,916	22	483.943,271 519.002,287	33.513
24	483.987,672 519.034,934	25	483.997,269 519.042,302	12.099
27	484.027,455 519.059,189	28	484.040,027 519.065,316	13.985
30	484.052,6 519.073,29	31	484.053,867 519.075,283	2.361
33	484.024,632 519.063,089	34	484.000,747 519.049,773	27.346
36	483.957,252 519.022,161	37	483.948,897 519.012,866	12.498
39	483.914,954 518.985,729	40	483.897,689 518.969,574	23.645
42	483.863,408 518.935,281	43	483.843,886 518.922,222	23.487
45	483.810,82 518.892,16	46	483.789,758 518.879,462	24.594
48	483.749,076 518.858,14	49	483.740,271 518.852,137	10.657
51	483.704,314 518.835,762	52	483.694,65 518.831,252	10.664
54	483.648,408 518.810,532	55	483.637,369 518.807,808	11.37
57	483.620,802 518.802,462	58	483.613,373 518.798,045	8.643
60	483.591,586 518.786,906	61	483.589,232 518.786,053	2.505

**** Lungimile segmentelor sunt determinate în planul de proiecţie Stereo 70 şi sunt rotunjite la 1 milimetru.**
***** Distanţa dintre puncte este formată din segmente cumulate ce sunt mai mici decât valoarea 1 milimetru.**

Document care conține date cu caracter personal, protejat de prevederile Regulamentului (UE) nr. 679/2016 și Legii 190/2018

DATE DESPRE IMOBILUL NR. 8059

Oficiul de Cadastru şi Publicitate Imobiliară MUREȘ
Biroul de Cadastru şi Publicitate Imobiliară Sighișoara

A. Partea I. Descrierea imobilului

Nr. CF vechi:2437/N-SAES
Nr. cadastral vechi:346

TEREN Extravilan

Adresa: Jud. Mureș

Nr. Crt	Nr cadastral Nr. topografic	Suprafaţa* (mp)	Observaţii / Referinţe
A1	51242	6.500	Sector cadastral:8 Teren neimprejmuit;

B. Partea II. Proprietari şi acte

Inscrieri privitoare la dreptul de proprietate şi alte drepturi reale		Referinţe
9571 / 25/05/2015		
Act Notarial nr. 434, din 21/05/2015 emis de FARCAS DELIA MARIANA;		
B2	Intabulare, drept de PROPRIETATE, dobandit prin Conventie, cota actuala 1/1	A1
	1) **FUNDATIA ADEPT TRANSILVANIA**, CIF:17034237, cu sediul social in Sacele str.Viitorului Bloc 8 et.4 ap.19 jud Brasov	

C. Partea III. SARCINI .

Inscrieri privind dezmembramintele dreptului de proprietate, drepturi reale de garanţie şi sarcini	Referinţe
NU SUNT	

Anexa Nr. 1 La Partea I

Teren

Nr cadastral	Suprafaţa (mp)*	Observaţii / Referinţe
51242	6.500	

* Suprafaţa este determinată in planul de proiecţie Stereo 70.

DETALII LINIARE IMOBIL

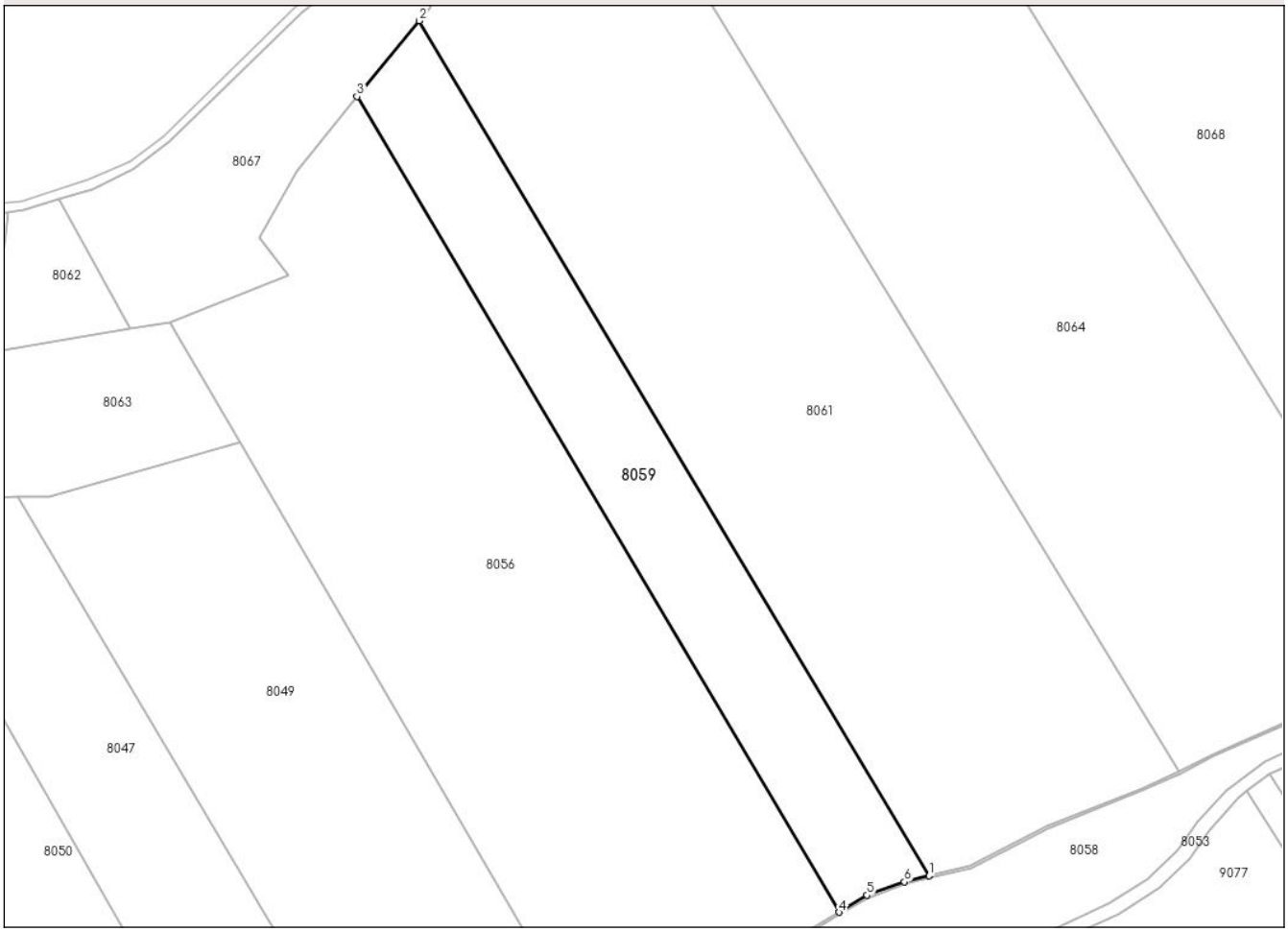

Date referitoare la teren

Crt	Categorie folosință	Intra vilan	Suprafaţa (mp)	Tarla	Parcelă	Nr. topo	Observaţii / Referinţe
1	arabil	NU	6.357	-	258/7	-	
2	padure	NU	143	-	251/4	-	

Lungime Segmente

1) Valorile lungimilor segmentelor sunt obţinute din proiecţie în plan.

Punct început	X / Y	Punct sfârşit	X / Y	Lungime segment (** (m)
1	483.637,244 518.808,436	2	483.501,046 519.036,636	265.754
2	483.501,046 519.036,636	3	483.484,443 519.016,39	26.184
3	483.484,443 519.016,39	4	483.613,178 518.798,67	252.932
4	483.613,178 518.798,67	5	483.620,664 518.803,204	8.751

Document care conține date cu caracter personal, protejat de prevederile Regulamentului (UE) nr. 679/2016 și Legii 190/2018

Punct început	X / Y	Punct sfârşit	X / Y	Lungime segment (** (m)
5	483.620,664 518.803,204	6	483.630,669 518.806,793	10.629
6	483.630,669 518.806,793	1	483.637,244 518.808,436	6.777

** Lungimile segmentelor sunt determinate în planul de proiecţie Stereo 70 şi sunt rotunjite la 1 milimetru.
*** Distanţa dintre puncte este formată din segmente cumulate ce sunt mai mici decât valoarea 1 milimetru.

Document care conține date cu caracter personal, protejat de prevederile Regulamentului (UE) nr. 679/2016 și Legii 190/2018

DATE DESPRE IMOBILUL NR. 8060

Oficiul de Cadastru şi Publicitate Imobiliară MUREȘ
Biroul de Cadastru şi Publicitate Imobiliară Sighișoara

A. Partea I. Descrierea imobilului

TEREN Extravilan

Adresa: Jud. Mureș

Nr. Crt	Nr cadastral Nr. topografic	Suprafaţa* (mp)	Observaţii / Referinţe
A1		6.060	Sector cadastral:8 Teren neimprejmuit;

B. Partea II. Proprietari şi acte

Inscrieri privitoare la dreptul de proprietate şi alte drepturi reale		Referinţe
/		
Act Normativ nr. 7, din 13/03/1996 emis de PARLAMENTUL ROMANIEI;		
B1	Inscrierea posesiei, drept de PROPRIETATE, dobandit prin Constituire, cota actuala 1/1	A1
	1) **NEIDENTIFICAT NEIDENTIFICAT**	
B2	SE NOTEAZA MENTIUNEA PROPRIETAR NEIDENTIFICAT, REZERVA COMISIEI LOCALE DE FOND FUNCIAR	A1

C. Partea III. SARCINI .

Inscrieri privind dezmembramintele dreptului de proprietate, drepturi reale de garanţie şi sarcini	Referinţe
NU SUNT	

Document care conține date cu caracter personal, protejat de prevederile Regulamentului (UE) nr. 679/2016 și Legii 190/2018

Anexa Nr. 1 La Partea I

Teren

Nr cadastral	Suprafaţa (mp)*	Observaţii / Referinţe
	6.060	

* Suprafaţa este determinată in planul de proiecţie Stereo 70.

DETALII LINIARE IMOBIL

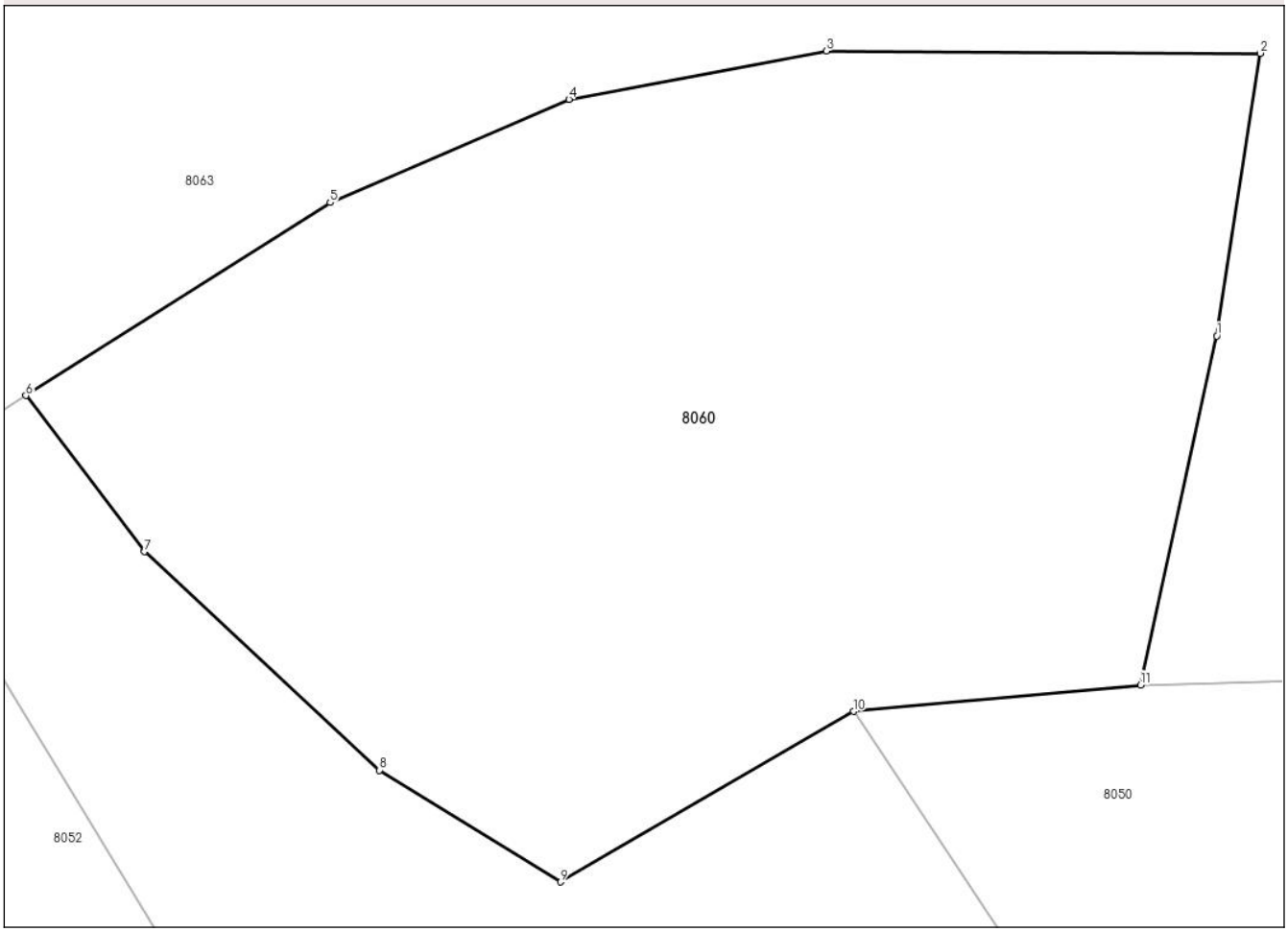

Date referitoare la teren

Crt	Categorie folosință	Intra vilan	Suprafaţa (mp)	Tarla	Parcelă	Nr. topo	Observaţii / Referinţe
1	faneata	NU	6.060	2	247	-	

Lungime Segmente
1) Valorile lungimilor segmentelor sunt obţinute din proiecţie în plan.

Punct început	X / Y	Punct sfârşit	X / Y	Lungime segment (** (m)
1	483.307,8 518.940,238	2	483.311,942 518.967,036	27.116
2	483.311,942 518.967,036	3	483.270,738 518.967,254	41.205
3	483.270,738 518.967,254	4	483.246,321 518.962,678	24.842
4	483.246,321 518.962,678	5	483.223,648 518.952,874	24.702
5	483.223,648 518.952,874	6	483.194,769 518.934,572	34.19

Document care conține date cu caracter personal, protejat de prevederile Regulamentului (UE) nr. 679/2016 și Legii 190/2018

Punct început	X / Y	Punct sfârşit	X / Y	Lungime segment (** (m)
6	483.194,769 518.934,572	7	483.206,026 518.919,771	18.595
7	483.206,026 518.919,771	8	483.228,322 518.899,051	30.437
8	483.228,322 518.899,051	9	483.245,512 518.888,454	20.194
9	483.245,512 518.888,454	10	483.273,329 518.904,621	32.174
10	483.273,329 518.904,621	11	483.300,56 518.907,129	27.346
11	483.300,56 518.907,129	1	483.307,8 518.940,238	33.891

** Lungimile segmentelor sunt determinate în planul de proiecţie Stereo 70 şi sunt rotunjite la 1 milimetru.
*** Distanţa dintre puncte este formată din segmente cumulate ce sunt mai mici decât valoarea 1 milimetru.

Document care conține date cu caracter personal, protejat de prevederile Regulamentului (UE) nr. 679/2016 și Legii 190/2018

DATE DESPRE IMOBILUL NR. 8061

Oficiul de Cadastru şi Publicitate Imobiliară MUREȘ
Biroul de Cadastru şi Publicitate Imobiliară Sighișoara

A. Partea I. Descrierea imobilului

Nr. CF vechi:2435/N-SAES
Nr. cadastral vechi:353

TEREN Extravilan

Adresa: Jud. Mureș

Nr. Crt	Nr cadastral Nr. topografic	Suprafaţa* (mp)	Observaţii / Referinţe
A1	51241	20.372	Sector cadastral:8 Teren neimprejmuit;

B. Partea II. Proprietari şi acte

Inscrieri privitoare la dreptul de proprietate şi alte drepturi reale		Referinţe
9549 / 25/05/2015		
Act Notarial nr. 434, din 21/05/2015 emis de FARCAS DELIA MARIANA;		
B2	Intabulare, drept de PROPRIETATE, dobandit prin Conventie, cota actuala 1/1	A1
	1) **FUNDATIA ADEPT TRANSILVANIA**, CIF:17034237, Sacele , str. Viiitorului nr.8, ap. 19, jud. Brasov	

C. Partea III. SARCINI .

Inscrieri privind dezmembramintele dreptului de proprietate, drepturi reale de garanţie şi sarcini	Referinţe
NU SUNT	

Document care conține date cu caracter personal, protejat de prevederile Regulamentului (UE) nr. 679/2016 și Legii 190/2018

Anexa Nr. 1 La Partea I

Teren

Nr cadastral	Suprafaţa (mp)*	Observaţii / Referinţe
51241	20.372	

* Suprafaţa este determinată in planul de proiecţie Stereo 70.

DETALII LINIARE IMOBIL

Date referitoare la teren

Crt	Categorie folosință	Intra vilan	Suprafaţa (mp)	Tarla	Parcelă	Nr. topo	Observaţii / Referinţe
1	arabil	NU	19.972	-	-	-	
2	padure	NU	400	-	-	-	

Lungime Segmente
1) Valorile lungimilor segmentelor sunt obţinute din proiecţie în plan.

Punct început	X / Y	Punct sfârşit	X / Y	Lungime segment (** (m)
1	483.703,897 518.836,333	2	483.549,428 519.090,067	297.055
2	483.549,428 519.090,067	3	483.506,76 519.062,204	50.96
3	483.506,76 519.062,204	4	483.494,497 519.055,053	14.196
4	483.494,497 519.055,053	5	483.504,044 519.040,291	17.58

Document care conține date cu caracter personal, protejat de prevederile Regulamentului (UE) nr. 679/2016 și Legii 190/2018

Punct început	X / Y	Punct sfârşit	X / Y	Lungime segment (** (m)
5	483.504,044 519.040,291	6	483.501,046 519.036,636	4.727
6	483.501,046 519.036,636	7	483.637,244 518.808,436	265.754
7	483.637,244 518.808,436	8	483.648,114 518.811,151	11.204
8	483.648,114 518.811,151	9	483.668,893 518.821,663	23.287
9	483.668,893 518.821,663	10	483.694,277 518.831,726	27.305
10	483.694,277 518.831,726	1	483.703,897 518.836,333	10.667

** Lungimile segmentelor sunt determinate în planul de proiecţie Stereo 70 şi sunt rotunjite la 1 milimetru.
*** Distanţa dintre puncte este formată din segmente cumulate ce sunt mai mici decât valoarea 1 milimetru.

Document care conține date cu caracter personal, protejat de prevederile Regulamentului (UE) nr. 679/2016 și Legii 190/2018

DATE DESPRE IMOBILUL NR. 8062

Oficiul de Cadastru şi Publicitate Imobiliară MUREȘ
Biroul de Cadastru şi Publicitate Imobiliară Sighișoara

A. Partea I. Descrierea imobilului

TEREN Extravilan

Adresa: Jud. Mureș

Nr. Crt	Nr cadastral Nr. topografic	Suprafaţa* (mp)	Observaţii / Referinţe
A1		1.099	Sector cadastral:8 Teren neimprejmuit; DIFERENTA DE SUPRAFATA SE AFLA IN ID 8049, SECTOR CADASTRAL 8

B. Partea II. Proprietari şi acte

Inscrieri privitoare la dreptul de proprietate şi alte drepturi reale		Referinţe
/		
Act Administrativ nr. 8304, din 12/09/1995 emis de CJPSDPAT MURES (titlu de proprietate);		
B2	Intabulare, drept de PROPRIETATE, dobandit prin Reconstituire, cota actuala 1/1	A1
	1) **BOITOS M DUMITRU**, PROPRIETAR DECEDAT	

C. Partea III. SARCINI .

Inscrieri privind dezmembramintele dreptului de proprietate, drepturi reale de garanţie şi sarcini	Referinţe
NU SUNT	

Anexa Nr. 1 La Partea I

Teren

Nr cadastral	Suprafaţa (mp)*	Observaţii / Referinţe
	1.099	DIFERENTA DE SUPRAFATA SE AFLA IN ID 8049, SECTOR CADASTRAL 8

* Suprafaţa este determinată in planul de proiecţie Stereo 70.

DETALII LINIARE IMOBIL

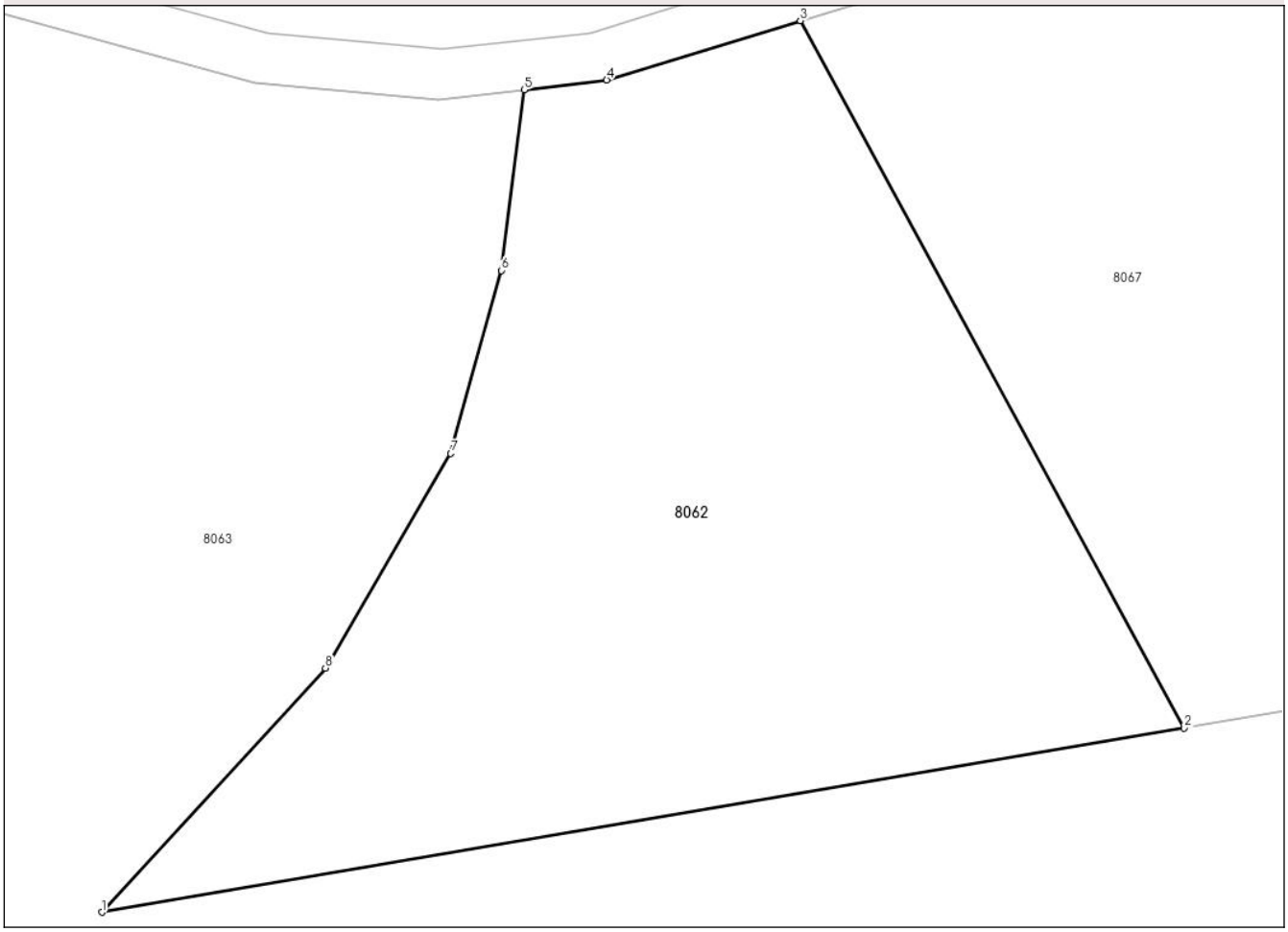

Date referitoare la teren

Crt	Categorie folosință	Intra vilan	Suprafaţa (mp)	Tarla	Parcelă	Nr. topo	Observaţii / Referinţe
1	arabil	NU	1.099	2	258/20	-	

Lungime Segmente
1) Valorile lungimilor segmentelor sunt obţinute din proiecţie în plan.

Punct început	X / Y	Punct sfârşit	X / Y	Lungime segment (** (m)
1	483.370,586 518.945,364	2	483.423,65 518.954,38	53.825
2	483.423,65 518.954,38	3	483.404,823 518.989,022	39.427
3	483.404,823 518.989,022	4	483.395,334 518.986,126	9.921
4	483.395,334 518.986,126	5	483.391,29 518.985,643	4.073
5	483.391,29 518.985,643	6	483.390,177 518.976,788	8.924

Document care conține date cu caracter personal, protejat de prevederile Regulamentului (UE) nr. 679/2016 și Legii 190/2018

Punct început	X / Y	Punct sfârşit	X / Y	Lungime segment (** (m)
6	483.390,177 518.976,788	7	483.387,691 518.967,826	9.301
7	483.387,691 518.967,826	8	483.381,546 518.957,32	12.171
8	483.381,546 518.957,32	1	483.370,586 518.945,364	16.219

** Lungimile segmentelor sunt determinate în planul de proiecţie Stereo 70 şi sunt rotunjite la 1 milimetru.
*** Distanţa dintre puncte este formată din segmente cumulate ce sunt mai mici decât valoarea 1 milimetru.

Document care conține date cu caracter personal, protejat de prevederile Regulamentului (UE) nr. 679/2016 și Legii 190/2018

DATE DESPRE IMOBILUL NR. 8063

Oficiul de Cadastru şi Publicitate Imobiliară MUREȘ
Biroul de Cadastru şi Publicitate Imobiliară Sighișoara

A. Partea I. Descrierea imobilului

Nr. CF vechi:2341/N-SAES
Nr. cadastral vechi:251

TEREN Extravilan

Adresa: Jud. Mureș

Nr. Crt	Nr cadastral Nr. topografic	Suprafaţa* (mp)	Observaţii / Referinţe
A1	51120	16.800	Sector cadastral:8 Teren neimprejmuit;

B. Partea II. Proprietari şi acte

Inscrieri privitoare la dreptul de proprietate şi alte drepturi reale		Referinţe
9547 / 25/05/2015		
Act Notarial nr. 434, din 21/05/2015 emis de FARCAS DELIA MARIANA;		
B2	Intabulare, drept de PROPRIETATE, dobandit prin Conventie, cota actuala 1/1	A1
	1) **FUNDATIA ADEPT TRANSILVANIA**, CIF:17034237, cu sediul in Sacele , str. Viitorului nr. 8/16 , jud. Brasov	

C. Partea III. SARCINI .

Inscrieri privind dezmembramintele dreptului de proprietate, drepturi reale de garanţie şi sarcini	Referinţe
NU SUNT	

Document care conține date cu caracter personal, protejat de prevederile Regulamentului (UE) nr. 679/2016 și Legii 190/2018

Anexa Nr. 1 La Partea I

Teren

Nr cadastral	Suprafaţa (mp)*	Observaţii / Referinţe
51120	16.800	

* Suprafaţa este determinată in planul de proiecţie Stereo 70.

DETALII LINIARE IMOBIL

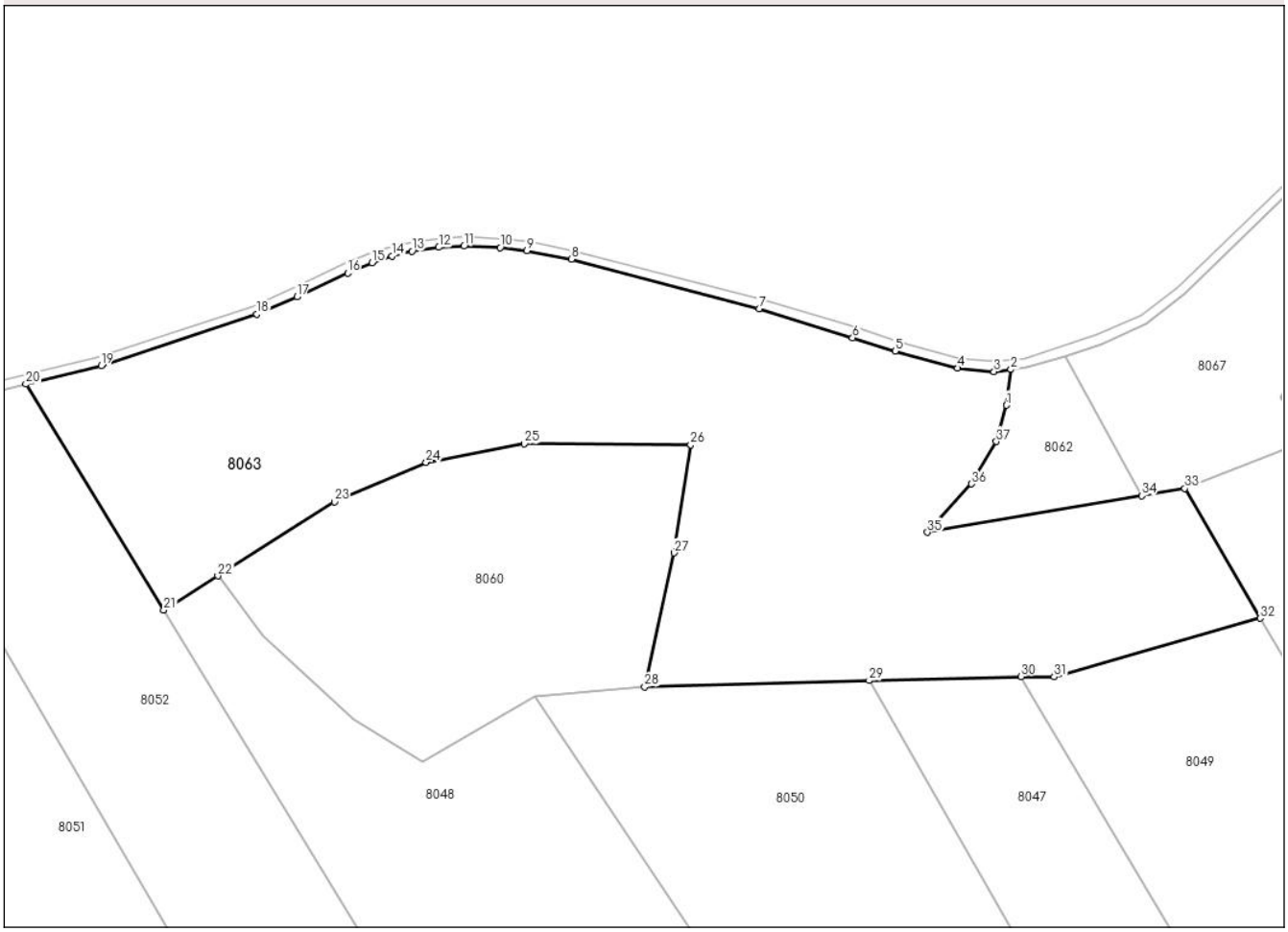

Date referitoare la teren

Crt	Categorie folosință	Intra vilan	Suprafaţa (mp)	Tarla	Parcelă	Nr. topo	Observaţii / Referinţe
1	arabil	NU	16.800	2	258/29	-	

Lungime Segmente
1) Valorile lungimilor segmentelor sunt obţinute din proiecţie în plan.

Punct început	X / Y	Punct sfârşit	X / Y	Lungime segment (** (m)
1	483.390,177 518.976,788	2	483.391,29 518.985,643	8.924
3	483.387,093 518.985,141	4	483.378,078 518.985,986	9.055
5	483.362,582 518.990,209	6	483.352,047 518.993,53	11.047
7	483.328,874 519.000,71	8	483.282,359 519.012,947	48.098
9	483.271,349 519.015,086	10	483.264,706 519.015,826	6.684

Punct început	X / Y	Punct sfârşit	X / Y	Lungime segment (** (m)
2	483.391,29 518.985,643	3	483.387,093 518.985,141	4.227
4	483.378,078 518.985,986	5	483.362,582 518.990,209	16.061
6	483.352,047 518.993,53	7	483.328,874 519.000,71	24.26
8	483.282,359 519.012,947	9	483.271,349 519.015,086	11.216
10	483.264,706 519.015,826	11	483.255,706 519.016,174	9.007

Document care conține date cu caracter personal, protejat de prevederile Regulamentului (UE) nr. 679/2016 și Legii 190/2018

Punct început	X / Y	Punct sfârşit	X / Y	Lungime segment (** (m)
11	483.255,706 519.016,174	12	483.249,497 519.015,896	6.216
13	483.242,869 519.014,92	14	483.237,916 519.013,734	5.093
15	483.232,939 519.012,059	16	483.226,939 519.009,549	6.504
17	483.214,357 519.003,61	18	483.204,45 518.999,357	10.781
19	483.165,847 518.986,578	20	483.147,19 518.982,033	19.202
21	483.181,35 518.926,067	22	483.194,769 518.934,572	15.888
23	483.223,648 518.952,874	24	483.246,321 518.962,678	24.702
25	483.270,738 518.967,254	26	483.311,942 518.967,036	41.205
27	483.307,8 518.940,238	28	483.300,56 518.907,129	33.891
29	483.356,132 518.908,655	30	483.393,831 518.909,648	37.712
31	483.402,0 518.909,576	32	483.453,063 518.924,061	53.078
33	483.434,354 518.956,172	34	483.423,65 518.954,38	10.853
35	483.370,586 518.945,364	36	483.381,546 518.957,32	16.219
37	483.387,691 518.967,826	1	483.390,177 518.976,788	9.301

Punct început	X / Y	Punct sfârşit	X / Y	Lungime segment (** (m)
12	483.249,497 519.015,896	13	483.242,869 519.014,92	6.699
14	483.237,916 519.013,734	15	483.232,939 519.012,059	5.251
16	483.226,939 519.009,549	17	483.214,357 519.003,61	13.914
18	483.204,45 518.999,357	19	483.165,847 518.986,578	40.663
20	483.147,19 518.982,033	21	483.181,35 518.926,067	65.567
22	483.194,769 518.934,572	23	483.223,648 518.952,874	34.19
24	483.246,321 518.962,678	25	483.270,738 518.967,254	24.842
26	483.311,942 518.967,036	27	483.307,8 518.940,238	27.116
28	483.300,56 518.907,129	29	483.356,132 518.908,655	55.593
30	483.393,831 518.909,648	31	483.402,0 518.909,576	8.169
32	483.453,063 518.924,061	33	483.434,354 518.956,172	37.164
34	483.423,65 518.954,38	35	483.370,586 518.945,364	53.825
36	483.381,546 518.957,32	37	483.387,691 518.967,826	12.171

** Lungimile segmentelor sunt determinate în planul de proiecţie Stereo 70 şi sunt rotunjite la 1 milimetru.
*** Distanţa dintre puncte este formată din segmente cumulate ce sunt mai mici decât valoarea 1 milimetru.

Document care conține date cu caracter personal, protejat de prevederile Regulamentului (UE) nr. 679/2016 și Legii 190/2018

DATE DESPRE IMOBILUL NR. 8064

Oficiul de Cadastru şi Publicitate Imobiliară MUREȘ
Biroul de Cadastru şi Publicitate Imobiliară Sighișoara

A. Partea I. Descrierea imobilului

TEREN Extravilan

Adresa: Jud. Mureș

Nr. Crt	Nr cadastral Nr. topografic	Suprafaţa* (mp)	Observaţii / Referinţe
A1		21.600	Sector cadastral:8 Teren neimprejmuit;

B. Partea II. Proprietari şi acte

Inscrieri privitoare la dreptul de proprietate şi alte drepturi reale		Referinţe
/		
Act Administrativ nr. 8287, din 31/08/1995 emis de CJPSDPAT MURES;		
B1	Intabulare, drept de PROPRIETATE, dobandit prin Reconstituire, cota actuala 1/1	A1
	1) **ROB P LIVIA** 2) **HROMEI P FLOREA** 3) **FLITER P ELENA**	

C. Partea III. SARCINI .

Inscrieri privind dezmembramintele dreptului de proprietate, drepturi reale de garanţie şi sarcini	Referinţe
NU SUNT	

Anexa Nr. 1 La Partea I

Teren

Nr cadastral	Suprafaţa (mp)*	Observaţii / Referinţe
	21.600	

* Suprafaţa este determinată in planul de proiecţie Stereo 70.

DETALII LINIARE IMOBIL

Date referitoare la teren

Crt	Categorie folosință	Intra vilan	Suprafaţa (mp)	Tarla	Parcelă	Nr. topo	Observaţii / Referinţe
1	arabil	NU	20.200	2	258/2	-	
2	neproductiv	NU	400	2	251/2	-	
3	faneata	NU	1.000	2	242/2	-	

Lungime Segmente
1) Valorile lungimilor segmentelor sunt obţinute din proiecţie în plan.

Punct început	X / Y	Punct sfârşit	X / Y	Lungime segment (** (m)
1	483.748,678 518.858,581	2	483.769,558 518.869,268	23.456
2	483.769,558 518.869,268	3	483.613,036 519.122,504	297.704
3	483.613,036 519.122,504	4	483.604,305 519.119,899	9.112
4	483.604,305 519.119,899	5	483.582,939 519.109,577	23.729

Document care conține date cu caracter personal, protejat de prevederile Regulamentului (UE) nr. 679/2016 și Legii 190/2018

Punct început	X / Y	Punct sfârşit	X / Y	Lungime segment (** (m)
5	483.582,939 519.109,577	6	483.553,619 519.092,804	33.779
6	483.553,619 519.092,804	7	483.549,428 519.090,067	5.005
7	483.549,428 519.090,067	8	483.703,897 518.836,333	297.055
8	483.703,897 518.836,333	9	483.713,019 518.840,891	10.197
9	483.713,019 518.840,891	10	483.739,955 518.852,684	29.405
10	483.739,955 518.852,684	1	483.748,678 518.858,581	10.529

** Lungimile segmentelor sunt determinate în planul de proiecţie Stereo 70 şi sunt rotunjite la 1 milimetru.
*** Distanţa dintre puncte este formată din segmente cumulate ce sunt mai mici decât valoarea 1 milimetru.

Document care conține date cu caracter personal, protejat de prevederile Regulamentului (UE) nr. 679/2016 și Legii 190/2018

DATE DESPRE IMOBILUL NR. 8065

Oficiul de Cadastru şi Publicitate Imobiliară MUREȘ
Biroul de Cadastru şi Publicitate Imobiliară Sighișoara

A. Partea I. Descrierea imobilului

TEREN Extravilan

Adresa: Jud. Mureș

Nr. Crt	Nr cadastral Nr. topografic	Suprafaţa* (mp)	Observaţii / Referinţe
A1		3.000	Sector cadastral:8 Teren neimprejmuit;

B. Partea II. Proprietari şi acte

Inscrieri privitoare la dreptul de proprietate şi alte drepturi reale		Referinţe
/		
Act Normativ nr. 7, din 13/03/1996 emis de PARLAMENTUL ROMANIEI;		
B1	Inscrierea posesiei, drept de PROPRIETATE, dobandit prin Constituire, cota actuala 1/1	A1
	1) **NEIDENTIFICAT NEIDENTIFICAT**	
B2	SE NOTEAZA MENTIUNEA PROPRIETAR NEIDENTIFICAT	A1

C. Partea III. SARCINI .

Inscrieri privind dezmembramintele dreptului de proprietate, drepturi reale de garanţie şi sarcini	Referinţe
NU SUNT	

Document care conține date cu caracter personal, protejat de prevederile Regulamentului (UE) nr. 679/2016 și Legii 190/2018

Anexa Nr. 1 La Partea I

Teren

Nr cadastral	Suprafaţa (mp)*	Observaţii / Referinţe
	3.000	

* Suprafaţa este determinată in planul de proiecţie Stereo 70.

DETALII LINIARE IMOBIL

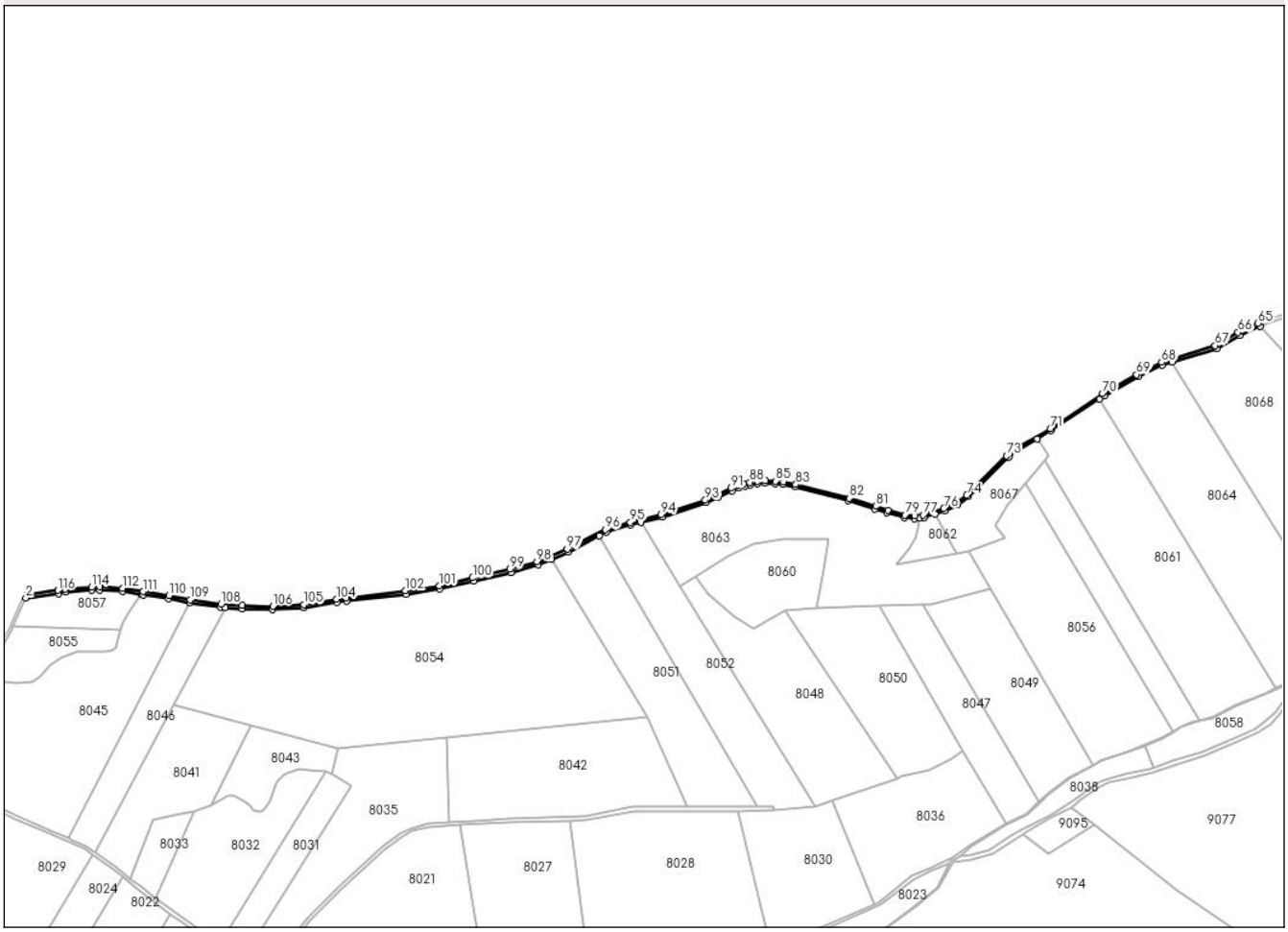

Date referitoare la teren

Crt	Categorie folosință	Intra vilan	Suprafaţa (mp)	Tarla	Parcelă	Nr. topo	Observaţii / Referinţe
1	drum	NU	3.000	2	272	-	

Lungime Segmente

1) Valorile lungimilor segmentelor sunt obţinute din proiecţie în plan.

Punct început	X / Y	Punct sfârşit	X / Y	Lungime segment
1	482.608,871 518.918,963	2	482.607,383 518.915,511	3.758
4	482.642,288 518.920,636	5	482.665,094 518.922,291	22.866
7	482.692,129 518.921,163	8	482.708,832 518.918,63	16.894
10	482.732,594 518.914,888	11	482.751,082 518.911,33	18.827
13	482.782,401 518.907,194	14	482.796,896 518.906,148	14.533
16	482.851,454 518.907,074	17	482.880,532 518.911,638	29.434

Punct început	X / Y	Punct sfârşit	X / Y	Lungime segment
2	482.607,383 518.915,511	3	482.635,966 518.919,282	28.831
5	482.665,094 518.922,291	6	482.671,868 518.922,667	6.784
8	482.708,832 518.918,63	9	482.710,115 518.918,436	1.298
11	482.751,082 518.911,33	12	482.778,196 518.907,498	27.384
14	482.796,896 518.906,148	15	482.823,874 518.905,464	26.986
17	482.880,532 518.911,638	18	482.888,7 518.912,896	8.265

Punct început	X / Y	Punct sfârşit	X / Y	Lungime segment
3	482.635,966 518.919,282	4	482.642,288 518.920,636	6.466
6	482.671,868 518.922,667	7	482.692,129 518.921,163	20.316
9	482.710,115 518.918,436	10	482.732,594 518.914,888	22.758
12	482.778,196 518.907,498	13	482.782,401 518.907,194	4.215
15	482.823,874 518.905,464	16	482.851,454 518.907,074	27.627
18	482.888,7 518.912,896	19	482.940,61 518.918,918	52.257

Document care conține date cu caracter personal, protejat de prevederile Regulamentului (UE) nr. 679/2016 și Legii 190/2018

Punct început	X / Y	Punct sfârşit	X / Y	Lungime segment
19	482.940,61 518.918,918	20	482.970,72 518.923,266	30.422
22	483.032,843 518.937,923	23	483.056,671 518.944,766	24.791
25	483.083,511 518.955,714	26	483.110,499 518.970,084	30.575
28	483.137,801 518.979,746	29	483.147,19 518.982,033	9.664
31	483.204,45 518.999,357	32	483.214,357 519.003,61	10.781
34	483.232,939 519.012,059	35	483.237,916 519.013,734	5.251
37	483.249,497 519.015,896	38	483.255,706 519.016,174	6.216
40	483.271,349 519.015,086	41	483.282,359 519.012,947	11.216
43	483.352,047 518.993,53	44	483.362,582 518.990,209	11.047
46	483.387,093 518.985,141	47	483.391,29 518.985,643	4.227
49	483.404,823 518.989,022	50	483.413,788 518.991,757	9.373
52	483.434,451 519.004,445	53	483.469,551 519.038,89	49.178
55	483.494,497 519.055,053	56	483.506,76 519.062,204	14.196
58	483.553,619 519.092,804	59	483.582,939 519.109,577	33.779
61	483.613,036 519.122,504	62	483.652,053 519.134,148	40.717
64	483.690,242 519.153,718	65	483.688,176 519.156,256	3.272
67	483.650,652 519.136,802	68	483.603,671 519.122,151	49.213
70	483.551,999 519.094,634	71	483.506,054 519.063,977	55.234
73	483.467,785 519.040,105	74	483.432,766 519.005,935	48.928
76	483.412,605 518.994,184	77	483.394,549 518.988,384	18.965
79	483.378,714 518.988,384	80	483.363,524 518.992,609	15.767
82	483.329,673 519.003,09	83	483.282,812 519.015,1	48.375
85	483.264,988 519.018,101	86	483.256,076 519.018,503	8.921
88	483.242,484 519.017,069	89	483.237,155 519.015,86	5.465
91	483.226,183 519.011,922	92	483.213,26 519.005,56	14.403
94	483.164,55 518.988,508	95	483.137,533 518.982,02	27.784
97	483.082,237 518.958,434	98	483.055,687 518.947,605	28.673
100	482.999,335 518.933,302	101	482.970,155 518.926,216	30.028
103	482.888,53 518.915,673	104	482.879,948 518.914,531	8.657
106	482.823,924 518.908,349	107	482.797,042 518.909,146	26.894
109	482.751,611 518.914,031	110	482.733,035 518.917,661	18.927
112	482.692,34 518.924,028	113	482.671,896 518.925,674	20.51
115	482.641,864 518.923,614	116	482.635,422 518.922,234	6.588

Punct început	X / Y	Punct sfârşit	X / Y	Lungime segment
20	482.970,72 518.923,266	21	483.000,025 518.930,382	30.157
23	483.056,671 518.944,766	24	483.068,41 518.949,555	12.679
26	483.110,499 518.970,084	27	483.116,925 518.973,505	7.28
29	483.147,19 518.982,033	30	483.165,847 518.986,578	19.202
32	483.214,357 519.003,61	33	483.226,939 519.009,549	13.914
35	483.237,916 519.013,734	36	483.242,869 519.014,92	5.093
38	483.255,706 519.016,174	39	483.264,706 519.015,826	9.007
41	483.282,359 519.012,947	42	483.328,874 519.000,71	48.098
44	483.362,582 518.990,209	45	483.378,078 518.985,986	16.061
47	483.391,29 518.985,643	48	483.395,334 518.986,126	4.073
50	483.413,788 518.991,757	51	483.424,872 518.997,124	12.315
53	483.469,551 519.038,89	54	483.477,339 519.045,047	9.928
56	483.506,76 519.062,204	57	483.549,428 519.090,067	50.96
59	483.582,939 519.109,577	60	483.604,305 519.119,899	23.729
62	483.652,053 519.134,148	63	483.672,138 519.145,637	23.139
65	483.688,176 519.156,256	66	483.670,795 519.148,325	19.105
68	483.603,671 519.122,151	69	483.581,812 519.111,407	24.357
71	483.506,054 519.063,977	72	483.476,075 519.046,592	34.655
74	483.432,766 519.005,935	75	483.423,666 518.999,06	11.404
77	483.394,549 518.988,384	78	483.387,24 518.987,668	7.343
80	483.363,524 518.992,609	81	483.352,888 518.996,002	11.164
83	483.282,812 519.015,1	84	483.271,795 519.017,34	11.242
86	483.256,076 519.018,503	87	483.249,157 519.018,098	6.93
89	483.237,155 519.015,86	90	483.232,318 519.014,339	5.071
92	483.213,26 519.005,56	93	483.203,377 519.001,29	10.767
95	483.137,533 518.982,02	96	483.115,677 518.975,562	22.79
98	483.055,687 518.947,605	99	483.032,092 518.940,829	24.549
101	482.970,155 518.926,216	102	482.940,228 518.921,926	30.233
104	482.879,948 518.914,531	105	482.851,15 518.909,939	29.163
107	482.797,042 518.909,146	108	482.778,632 518.910,172	18.439
110	482.733,035 518.917,661	111	482.710,416 518.921,174	22.89
113	482.671,896 518.925,674	114	482.664,902 518.925,285	7.004
116	482.635,422 518.922,234	1	482.608,871 518.918,963	26.752

Punct început	X / Y	Punct sfârşit	X / Y	Lungime segment
21	483.000,025 518.930,382	22	483.032,843 518.937,923	33.673
24	483.068,41 518.949,555	25	483.083,511 518.955,714	16.309
27	483.116,925 518.973,505	28	483.137,801 518.979,746	21.789
30	483.165,847 518.986,578	31	483.204,45 518.999,357	40.663
33	483.226,939 519.009,549	34	483.232,939 519.012,059	6.504
36	483.242,869 519.014,92	37	483.249,497 519.015,896	6.699
39	483.264,706 519.015,826	40	483.271,349 519.015,086	6.684
42	483.328,874 519.000,71	43	483.352,047 518.993,53	24.26
45	483.378,078 518.985,986	46	483.387,093 518.985,141	9.055
48	483.395,334 518.986,126	49	483.404,823 518.989,022	9.921
51	483.424,872 518.997,124	52	483.434,451 519.004,445	12.056
54	483.477,339 519.045,047	55	483.494,497 519.055,053	19.862
57	483.549,428 519.090,067	58	483.553,619 519.092,804	5.005
60	483.604,305 519.119,899	61	483.613,036 519.122,504	9.112
63	483.672,138 519.145,637	64	483.690,242 519.153,718	19.826
66	483.670,795 519.148,325	67	483.650,652 519.136,802	23.205
69	483.581,812 519.111,407	70	483.551,999 519.094,634	34.208
72	483.476,075 519.046,592	73	483.467,785 519.040,105	10.526
75	483.423,666 518.999,06	76	483.412,605 518.994,184	12.089
78	483.387,24 518.987,668	79	483.378,714 518.988,384	8.557
81	483.352,888 518.996,002	82	483.329,673 519.003,09	24.273
84	483.271,795 519.017,34	85	483.264,988 519.018,101	6.85
87	483.249,157 519.018,098	88	483.242,484 519.017,069	6.752
90	483.232,318 519.014,339	91	483.226,183 519.011,922	6.594
93	483.203,377 519.001,29	94	483.164,55 518.988,508	40.877
96	483.115,677 518.975,562	97	483.082,237 518.958,434	37.572
99	483.032,092 518.940,829	100	482.999,335 518.933,302	33.611
102	482.940,228 518.921,926	103	482.888,53 518.915,673	52.075
105	482.851,15 518.909,939	106	482.823,924 518.908,349	27.272
108	482.778,632 518.910,172	109	482.751,611 518.914,031	27.295
111	482.710,416 518.921,174	112	482.692,34 518.924,028	18.3
114	482.664,902 518.925,285	115	482.641,864 518.923,614	23.099

Document care conține date cu caracter personal, protejat de prevederile Regulamentului (UE) nr. 679/2016 și Legii 190/2018

** Lungimile segmentelor sunt determinate în planul de proiecţie Stereo 70 şi sunt rotunjite la 1 milimetru.
*** Distanţa dintre puncte este formată din segmente cumulate ce sunt mai mici decât valoarea 1 milimetru.

DATE DESPRE IMOBILUL NR. 8066

Oficiul de Cadastru şi Publicitate Imobiliară MUREȘ
Biroul de Cadastru şi Publicitate Imobiliară Sighișoara

A. Partea I. Descrierea imobilului

TEREN Extravilan

Adresa: Jud. Mureș

Nr. Crt	Nr cadastral Nr. topografic	Suprafaţa* (mp)	Observaţii / Referinţe
A1		801	Sector cadastral:8 Teren neimprejmuit;

B. Partea II. Proprietari şi acte

Inscrieri privitoare la dreptul de proprietate şi alte drepturi reale		Referinţe
/		
Act Normativ nr. 7, din 13/03/1996 emis de PARLAMENTUL ROMANIEI;		
B1	Inscrierea posesiei, drept de PROPRIETATE, dobandit prin Constituire, cota actuala 1/1	A1
	1) **NEIDENTIFICAT NEIDENTIFICAT**	
B2	SE NOTEAZA MENTIUNEA PROPRIETAR NEIDENTIFICAT, REZERVA COMISIEI LOCALE DE FOND FUNCIAR	A1

C. Partea III. SARCINI .

Inscrieri privind dezmembramintele dreptului de proprietate, drepturi reale de garanţie şi sarcini	Referinţe
NU SUNT	

Document care conține date cu caracter personal, protejat de prevederile Regulamentului (UE) nr. 679/2016 și Legii 190/2018

Anexa Nr. 1 La Partea I

Teren

Nr cadastral	Suprafaţa (mp)*	Observaţii / Referinţe
	801	

* Suprafaţa este determinată in planul de proiecţie Stereo 70.

DETALII LINIARE IMOBIL

Date referitoare la teren

Crt	Categorie folosință	Intra vilan	Suprafaţa (mp)	Tarla	Parcelă	Nr. topo	Observaţii / Referinţe
1	faneata	NU	801	2	239	-	

Lungime Segmente

1) Valorile lungimilor segmentelor sunt obţinute din proiecţie în plan.

Punct început	X / Y	Punct sfârşit	X / Y	Lungime segment (** (m)
1	483.914,227 518.986,568	2	483.936,622 519.004,535	28.712
3	483.948,135 519.013,677	4	483.956,494 519.022,976	12.504
5	483.977,668 519.039,45	6	484.000,229 519.050,753	25.234
7	484.024,096 519.064,06	8	483.997,567 519.052,553	28.918
9	483.974,225 519.039,64	10	483.955,743 519.025,554	23.238

Punct început	X / Y	Punct sfârşit	X / Y	Lungime segment (** (m)
2	483.936,622 519.004,535	3	483.948,135 519.013,677	14.701
4	483.956,494 519.022,976	5	483.977,668 519.039,45	26.828
6	484.000,229 519.050,753	7	484.024,096 519.064,06	27.326
8	483.997,567 519.052,553	9	483.974,225 519.039,64	26.676
10	483.955,743 519.025,554	11	483.943,505 519.011,956	18.294

Document care conține date cu caracter personal, protejat de prevederile Regulamentului (UE) nr. 679/2016 și Legii 190/2018

Punct început	X / Y	Punct sfârşit	X / Y	Lungime segment (** (m)
11	483.943,505 519.011,956	12	483.940,763 519.009,87	3.446
13	483.918,041 518.992,59	14	483.905,636 518.984,765	14.667
15	483.895,531 518.973,982	16	483.881,706 518.962,084	18.24
17	483.871,873 518.949,594	18	483.858,469 518.941,682	15.564
19	483.833,034 518.916,774	20	483.825,562 518.907,57	11.854
21	483.843,209 518.923,103	22	483.862,765 518.936,184	23.528
23	483.878,742 518.948,268	24	483.896,878 518.970,334	28.563

Punct început	X / Y	Punct sfârşit	X / Y	Lungime segment (** (m)
12	483.940,763 519.009,87	13	483.918,041 518.992,59	28.546
14	483.905,636 518.984,765	15	483.895,531 518.973,982	14.778
16	483.881,706 518.962,084	17	483.871,873 518.949,594	15.897
18	483.858,469 518.941,682	19	483.833,034 518.916,774	35.6
20	483.825,562 518.907,57	21	483.843,209 518.923,103	23.509
22	483.862,765 518.936,184	23	483.878,742 518.948,268	20.032
24	483.896,878 518.970,334	1	483.914,227 518.986,568	23.759

** Lungimile segmentelor sunt determinate în planul de proiecţie Stereo 70 şi sunt rotunjite la 1 milimetru.
*** Distanţa dintre puncte este formată din segmente cumulate ce sunt mai mici decât valoarea 1 milimetru.

Document care conține date cu caracter personal, protejat de prevederile Regulamentului (UE) nr. 679/2016 și Legii 190/2018

DATE DESPRE IMOBILUL NR. 8067

Oficiul de Cadastru şi Publicitate Imobiliară MUREȘ
Biroul de Cadastru şi Publicitate Imobiliară Sighișoara

A. Partea I. Descrierea imobilului

TEREN Extravilan

Adresa: Jud. Mureș

Nr. Crt	Nr cadastral Nr. topografic	Suprafaţa* (mp)	Observaţii / Referinţe
A1		3.719	Sector cadastral:8 Teren neimprejmuit;

B. Partea II. Proprietari şi acte

Inscrieri privitoare la dreptul de proprietate şi alte drepturi reale		Referinţe
/		
Act Normativ nr. 7, din 13/03/1996 emis de PARLAMENTUL ROMANIEI;		
B1	Inscrierea posesiei, drept de PROPRIETATE, dobandit prin Constituire, cota actuala 1/1	A1
	1) **NEIDENTIFICAT NEIDENTIFICAT**	
B2	SE NOTEAZA MENTIUNEA PROPRIETAR NEIDENTIFICAT, REZERVA COMISIEI LOCALE DE FOND FUNCIAR	A1

C. Partea III. SARCINI .

Inscrieri privind dezmembramintele dreptului de proprietate, drepturi reale de garanţie şi sarcini	Referinţe
NU SUNT	

Document care conține date cu caracter personal, protejat de prevederile Regulamentului (UE) nr. 679/2016 și Legii 190/2018

Anexa Nr. 1 La Partea I

Teren

Nr cadastral	Suprafaţa (mp)*	Observaţii / Referinţe
	3.719	

* Suprafaţa este determinată in planul de proiecţie Stereo 70.

DETALII LINIARE IMOBIL

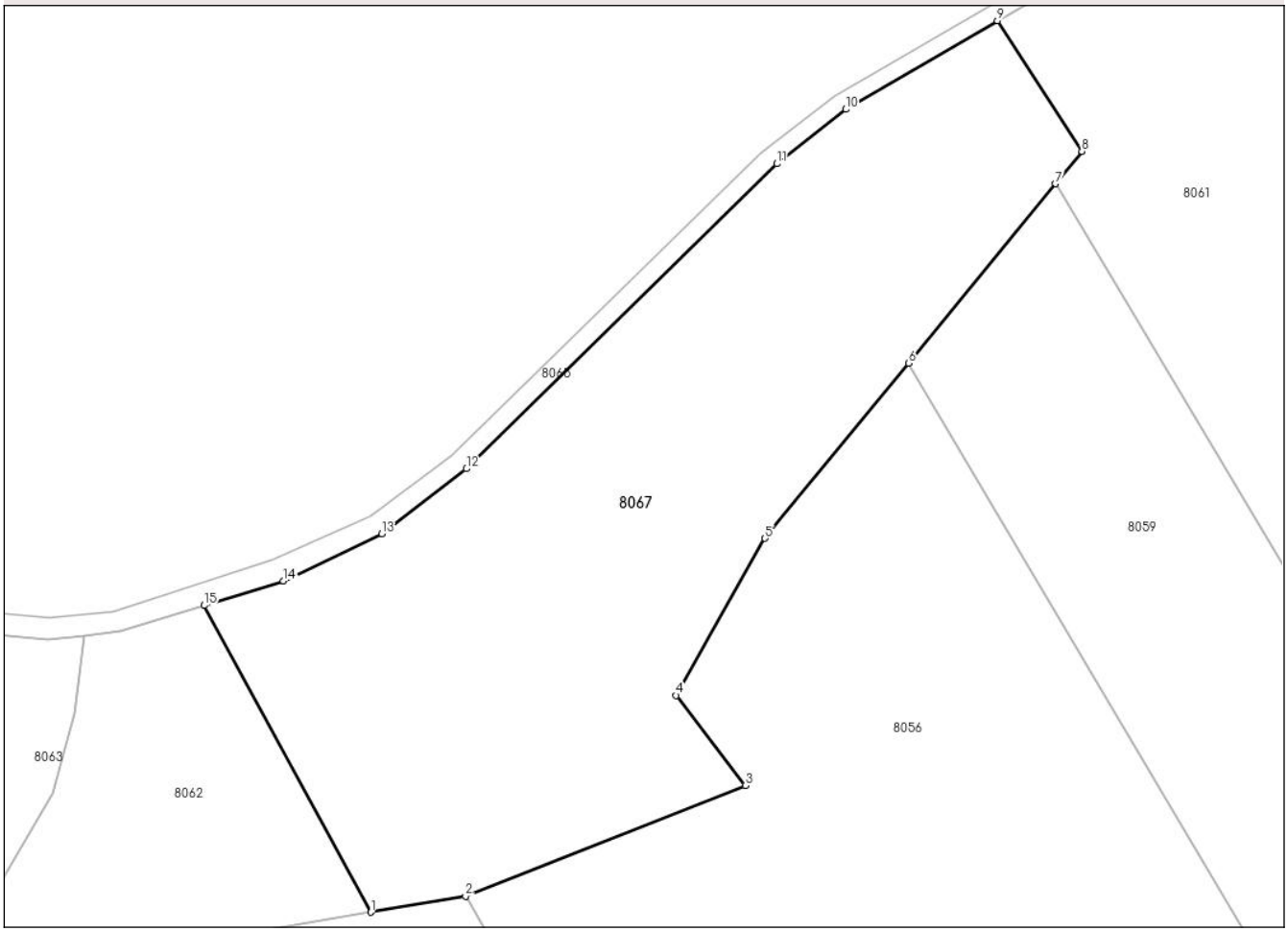

Date referitoare la teren

Crt	Categorie folosință	Intra vilan	Suprafaţa (mp)	Tarla	Parcelă	Nr. topo	Observaţii / Referinţe
1	faneata	NU	3.719	2	246	-	

Lungime Segmente
1) Valorile lungimilor segmentelor sunt obţinute din proiecţie în plan.

Punct început	X / Y	Punct sfârşit	X / Y	Lungime segment (** (m)
1	483.423,65 518.954,38	2	483.434,354 518.956,172	10.853
2	483.434,354 518.956,172	3	483.465,994 518.968,67	34.019
3	483.465,994 518.968,67	4	483.458,185 518.978,857	12.835
4	483.458,185 518.978,857	5	483.468,212 518.996,597	20.378
5	483.468,212 518.996,597	6	483.484,443 519.016,39	25.596

Document care conține date cu caracter personal, protejat de prevederile Regulamentului (UE) nr. 679/2016 și Legii 190/2018

Punct început	X / Y	Punct sfârşit	X / Y	Lungime segment (** (m)
6	483.484,443 519.016,39	7	483.501,046 519.036,636	26.184
7	483.501,046 519.036,636	8	483.504,044 519.040,291	4.727
8	483.504,044 519.040,291	9	483.494,497 519.055,053	17.58
9	483.494,497 519.055,053	10	483.477,339 519.045,047	19.862
10	483.477,339 519.045,047	11	483.469,551 519.038,89	9.928
11	483.469,551 519.038,89	12	483.434,451 519.004,445	49.178
12	483.434,451 519.004,445	13	483.424,872 518.997,124	12.056
13	483.424,872 518.997,124	14	483.413,788 518.991,757	12.315
14	483.413,788 518.991,757	15	483.404,823 518.989,022	9.373
15	483.404,823 518.989,022	1	483.423,65 518.954,38	39.427

** Lungimile segmentelor sunt determinate în planul de proiecţie Stereo 70 şi sunt rotunjite la 1 milimetru.
*** Distanţa dintre puncte este formată din segmente cumulate ce sunt mai mici decât valoarea 1 milimetru.

Document care conține date cu caracter personal, protejat de prevederile Regulamentului (UE) nr. 679/2016 și Legii 190/2018

DATE DESPRE IMOBILUL NR. 8068

Oficiul de Cadastru şi Publicitate Imobiliară MUREȘ
Biroul de Cadastru şi Publicitate Imobiliară Sighișoara

A. Partea I. Descrierea imobilului

TEREN Extravilan

Adresa: Jud. Mureș, Loc. Saes, extravilan.

Nr. Crt	Nr cadastral Nr. topografic	Suprafaţa* (mp)	Observaţii / Referinţe
A1	51853	23.600	Sector cadastral:8 Teren neimprejmuit;

B. Partea II. Proprietari şi acte

Inscrieri privitoare la dreptul de proprietate şi alte drepturi reale		Referinţe
22764 / 23/12/2020		
Act Notarial nr. 1275, din 22/12/2020 emis de Melinte Oana;		
B4	Intabulare, drept de PROPRIETATE, dobandit prin Conventie, cota actuala 1/1	A1
	1) **FUNDATIA ADEPT TRANSILVANIA**, CIF:17034237	

C. Partea III. SARCINI .

Inscrieri privind dezmembramintele dreptului de proprietate, drepturi reale de garanţie şi sarcini	Referinţe
NU SUNT	

Document care conține date cu caracter personal, protejat de prevederile Regulamentului (UE) nr. 679/2016 și Legii 190/2018

Anexa Nr. 1 La Partea I

Teren

Nr cadastral	Suprafaţa (mp)*	Observaţii / Referinţe
51853	23.600	

* Suprafaţa este determinată in planul de proiecţie Stereo 70.

DETALII LINIARE IMOBIL

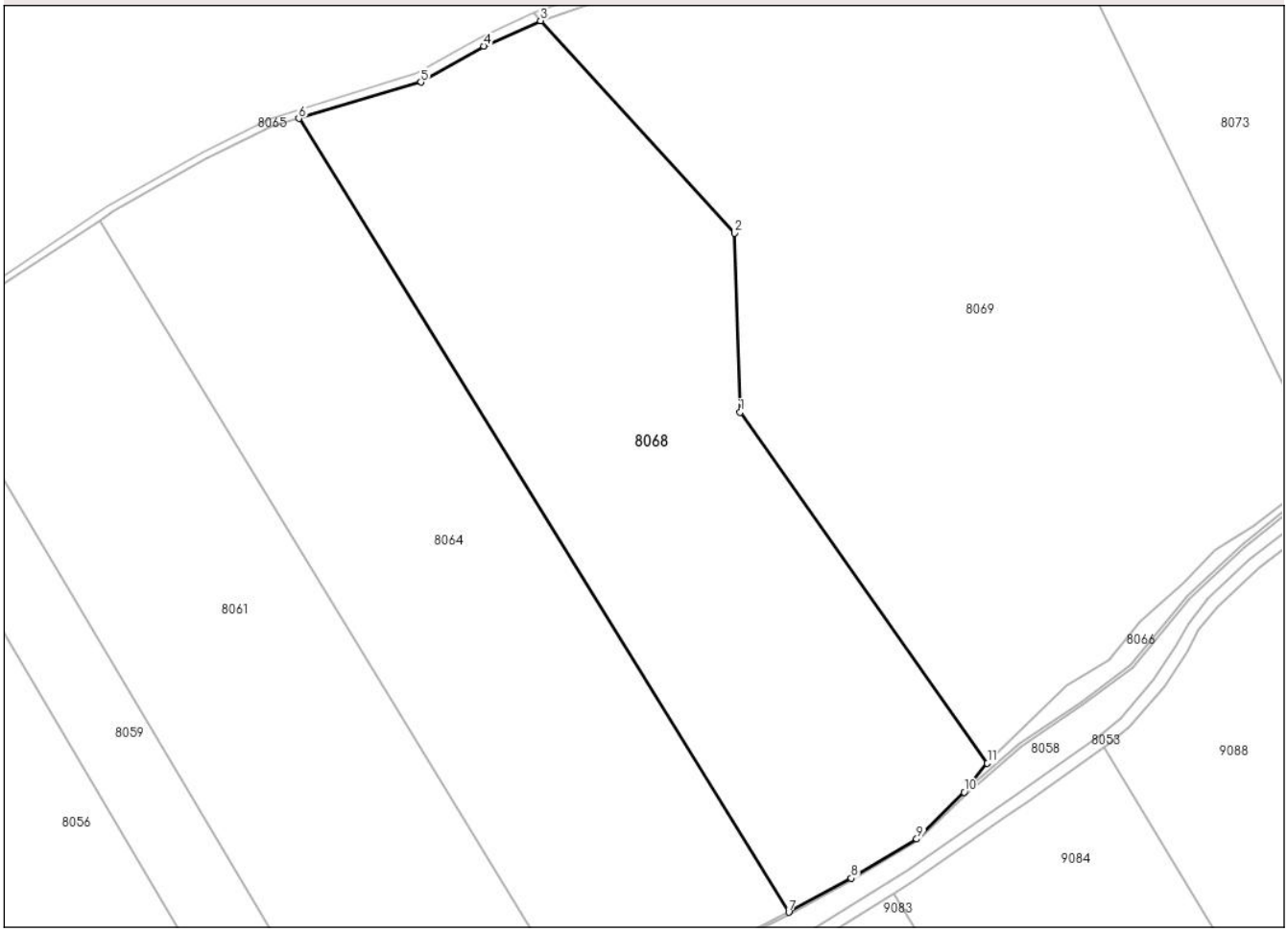

Date referitoare la teren

Crt	Categorie folosință	Intra vilan	Suprafaţa (mp)	Tarla	Parcelă	Nr. topo	Observaţii / Referinţe
1	arabil	NU	19.500	2	258/1	-	
2	faneata	NU	3.400	3	242/1	-	
3	neproductiv	NU	700	2	251/1	-	

Lungime Segmente
1) Valorile lungimilor segmentelor sunt obţinute din proiecţie în plan.

Punct început	X / Y	Punct sfârşit	X / Y	Lungime segment (** (m)
1	483.754,032 519.028,759	2	483.752,312 519.085,905	57.172
2	483.752,312 519.085,905	3	483.690,242 519.153,718	91.931
3	483.690,242 519.153,718	4	483.672,138 519.145,637	19.826
4	483.672,138 519.145,637	5	483.652,053 519.134,148	23.139

Document care conține date cu caracter personal, protejat de prevederile Regulamentului (UE) nr. 679/2016 și Legii 190/2018

Punct început	X / Y	Punct sfârşit	X / Y	Lungime segment (** (m)
5	483.652,053 519.134,148	6	483.613,036 519.122,504	40.717
6	483.613,036 519.122,504	7	483.769,558 518.869,268	297.704
7	483.769,558 518.869,268	8	483.789,529 518.880,105	22.722
8	483.789,529 518.880,105	9	483.810,447 518.892,617	24.374
9	483.810,447 518.892,617	10	483.825,562 518.907,57	21.262
10	483.825,562 518.907,57	11	483.833,034 518.916,774	11.854
11	483.833,034 518.916,774	1	483.754,032 519.028,759	137.047

** Lungimile segmentelor sunt determinate în planul de proiecţie Stereo 70 şi sunt rotunjite la 1 milimetru.
*** Distanţa dintre puncte este formată din segmente cumulate ce sunt mai mici decât valoarea 1 milimetru.

Document care conține date cu caracter personal, protejat de prevederile Regulamentului (UE) nr. 679/2016 și Legii 190/2018

DATE DESPRE IMOBILUL NR. 8069

Oficiul de Cadastru şi Publicitate Imobiliară MUREȘ
Biroul de Cadastru şi Publicitate Imobiliară Sighișoara

A. Partea I. Descrierea imobilului

TEREN Extravilan

Adresa: Jud. Mureș, Loc. Saes, extravilan.

Nr. Crt	Nr cadastral Nr. topografic	Suprafaţa* (mp)	Observaţii / Referinţe
A1	51962	37.530	Sector cadastral:8 Teren neimprejmuit;

B. Partea II. Proprietari şi acte

Inscrieri privitoare la dreptul de proprietate şi alte drepturi reale		Referinţe
13494 / 24/07/2019		
Act Notarial nr. 684, din 29/10/2004 emis de BNP SUCIU IOANA SILVIA;		
B3	Intabulare, drept de PROPRIETATE, dobandit prin Hotarare Judecatoreasca, cota actuala 1/1	A1
	1) **TERRA EF MONDO SRL**, CIF:16554711	

C. Partea III. SARCINI .

Inscrieri privind dezmembramintele dreptului de proprietate, drepturi reale de garanţie şi sarcini	Referinţe
NU SUNT	

Anexa Nr. 1 La Partea I

Teren

Nr cadastral	Suprafaţa (mp)*	Observaţii / Referinţe
51962	37.530	

* Suprafaţa este determinată in planul de proiecţie Stereo 70.

DETALII LINIARE IMOBIL

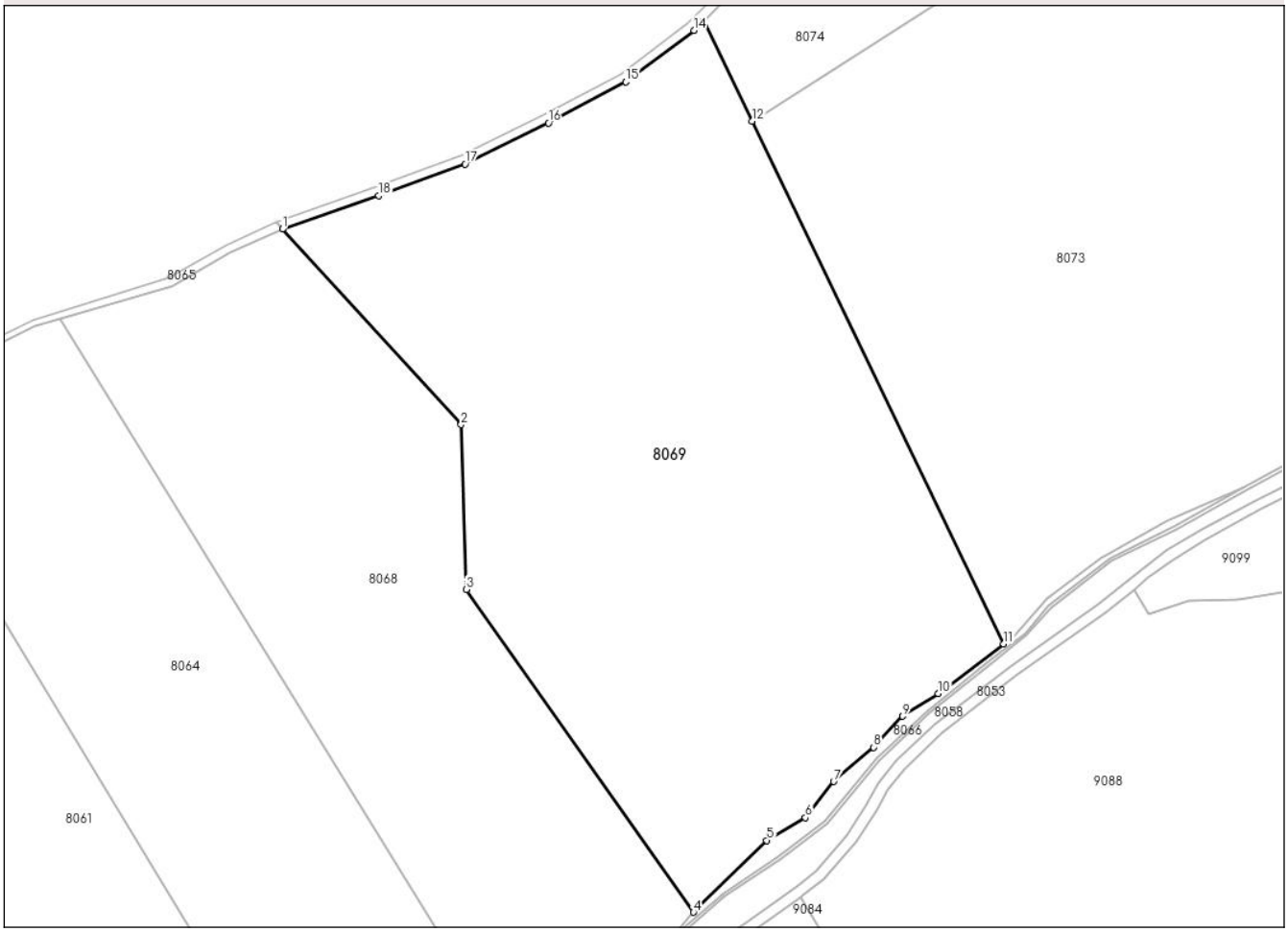

Date referitoare la teren

Crt	Categorie folosință	Intra vilan	Suprafaţa (mp)	Tarla	Parcelă	Nr. topo	Observaţii / Referinţe
1	faneata	NU	37.530	2	232/4	-	

Lungime Segmente
1) Valorile lungimilor segmentelor sunt obţinute din proiecţie în plan.

Punct început	X / Y	Punct sfârşit	X / Y	Lungime segment (** (m)
1	483.690,242 519.153,718	2	483.752,312 519.085,905	91.931
2	483.752,312 519.085,905	3	483.754,032 519.028,759	57.172
3	483.754,032 519.028,759	4	483.833,034 518.916,774	137.047
4	483.833,034 518.916,774	5	483.858,469 518.941,682	35.6
5	483.858,469 518.941,682	6	483.871,873 518.949,594	15.564

Document care conține date cu caracter personal, protejat de prevederile Regulamentului (UE) nr. 679/2016 și Legii 190/2018

Punct început	X / Y	Punct sfârşit	X / Y	Lungime segment (** (m)
6	483.871,873 518.949,594	7	483.881,706 518.962,084	15.897
7	483.881,706 518.962,084	8	483.895,531 518.973,982	18.24
8	483.895,531 518.973,982	9	483.905,636 518.984,765	14.778
9	483.905,636 518.984,765	10	483.918,041 518.992,59	14.667
10	483.918,041 518.992,59	11	483.940,763 519.009,87	28.546
11	483.940,763 519.009,87	12	483.853,348 519.191,162	201.266
12	483.853,348 519.191,162	13	483.836,536 519.226,03	38.709
13	483.836,536 519.226,03	14	483.833,164 519.222,674	4.757
14	483.833,164 519.222,674	15	483.809,517 519.204,791	29.648
15	483.809,517 519.204,791	16	483.782,616 519.190,548	30.438
16	483.782,616 519.190,548	17	483.753,711 519.176,334	32.211
17	483.753,711 519.176,334	18	483.723,69 519.165,319	31.979
18	483.723,69 519.165,319	1	483.690,242 519.153,718	35.402

** Lungimile segmentelor sunt determinate în planul de proiecţie Stereo 70 şi sunt rotunjite la 1 milimetru.
*** Distanţa dintre puncte este formată din segmente cumulate ce sunt mai mici decât valoarea 1 milimetru.

Document care conține date cu caracter personal, protejat de prevederile Regulamentului (UE) nr. 679/2016 și Legii 190/2018

DATE DESPRE IMOBILUL NR. 8070

Oficiul de Cadastru şi Publicitate Imobiliară MUREȘ
Biroul de Cadastru şi Publicitate Imobiliară Sighișoara

A. Partea I. Descrierea imobilului

TEREN Extravilan

Adresa: Jud. Mureș

Nr. Crt	Nr cadastral Nr. topografic	Suprafaţa* (mp)	Observaţii / Referinţe
A1		1.200	Sector cadastral:8 Teren neimprejmuit;

B. Partea II. Proprietari şi acte

Inscrieri privitoare la dreptul de proprietate şi alte drepturi reale		Referinţe
/		
Act Normativ nr. 7, din 13/03/1996 emis de PARLAMENTUL ROMANIEI;		
B1	Inscrierea posesiei, drept de PROPRIETATE, dobandit prin Constituire, cota actuala 1/1	A1
	1) **NEIDENTIFICAT NEIDENTIFICAT**	
B2	SE NOTEAZA MENTIUNEA PROPRIETAR NEIDENTIFICAT, REZERVA COMISIEI LOCALE DE FOND FUNCIAR	A1

C. Partea III. SARCINI .

Inscrieri privind dezmembramintele dreptului de proprietate, drepturi reale de garanţie şi sarcini	Referinţe
NU SUNT	

Document care conține date cu caracter personal, protejat de prevederile Regulamentului (UE) nr. 679/2016 și Legii 190/2018

Anexa Nr. 1 La Partea I

Teren

Nr cadastral	Suprafaţa (mp)*	Observaţii / Referinţe
	1.200	

* Suprafaţa este determinată in planul de proiecţie Stereo 70.

DETALII LINIARE IMOBIL

Date referitoare la teren

Crt	Categorie folosință	Intra vilan	Suprafaţa (mp)	Tarla	Parcelă	Nr. topo	Observaţii / Referinţe
1	faneata	NU	1.200	2	236	-	

Lungime Segmente
1) Valorile lungimilor segmentelor sunt obţinute din proiecţie în plan.

Punct început	X / Y	Punct sfârşit	X / Y	Lungime segment (** (m)
1	484.253,321 519.144,041	2	484.224,83 519.181,268	46.879
2	484.224,83 519.181,268	3	484.154,593 519.275,399	117.448
3	484.154,593 519.275,399	4	484.258,986 519.115,14	191.261
4	484.258,986 519.115,14	5	484.264,057 519.119,728	6.838
5	484.264,057 519.119,728	6	484.269,317 519.125,014	7.457

Document care conține date cu caracter personal, protejat de prevederile Regulamentului (UE) nr. 679/2016 și Legii 190/2018

Punct început	X / Y	Punct sfârşit	X / Y	Lungime segment (** (m)
6	484.269,317 519.125,014	1	484.253,321 519.144,041	24.858

** Lungimile segmentelor sunt determinate în planul de proiecţie Stereo 70 şi sunt rotunjite la 1 milimetru.
*** Distanţa dintre puncte este formată din segmente cumulate ce sunt mai mici decât valoarea 1 milimetru.

Document care conține date cu caracter personal, protejat de prevederile Regulamentului (UE) nr. 679/2016 și Legii 190/2018

DATE DESPRE IMOBILUL NR. 8071

Oficiul de Cadastru şi Publicitate Imobiliară MUREȘ
Biroul de Cadastru şi Publicitate Imobiliară Sighișoara

A. Partea I. Descrierea imobilului

TEREN Extravilan

Adresa: Jud. Mureș

Nr. Crt	Nr cadastral Nr. topografic	Suprafaţa* (mp)	Observaţii / Referinţe
A1		800	Sector cadastral:8 Teren neimprejmuit;

B. Partea II. Proprietari şi acte

Inscrieri privitoare la dreptul de proprietate şi alte drepturi reale		Referinţe
/		
Act Normativ nr. 7, din 13/03/1996 emis de PARLAMENTUL ROMANIEI;		
B1	Inscrierea posesiei, drept de PROPRIETATE, dobandit prin Constituire, cota actuala 1/1	A1
	1) **NEIDENTIFICAT NEIDENTIFICAT**	
B2	SE NOTEAZA MENTIUNEA PROPRIETAR NEIDENTIFICAT	A1

C. Partea III. SARCINI .

Inscrieri privind dezmembramintele dreptului de proprietate, drepturi reale de garanţie şi sarcini	Referinţe
NU SUNT	

Document care conține date cu caracter personal, protejat de prevederile Regulamentului (UE) nr. 679/2016 și Legii 190/2018

Anexa Nr. 1 La Partea I

Teren

Nr cadastral	Suprafaţa (mp)*	Observaţii / Referinţe
	800	

* Suprafaţa este determinată in planul de proiecţie Stereo 70.

DETALII LINIARE IMOBIL

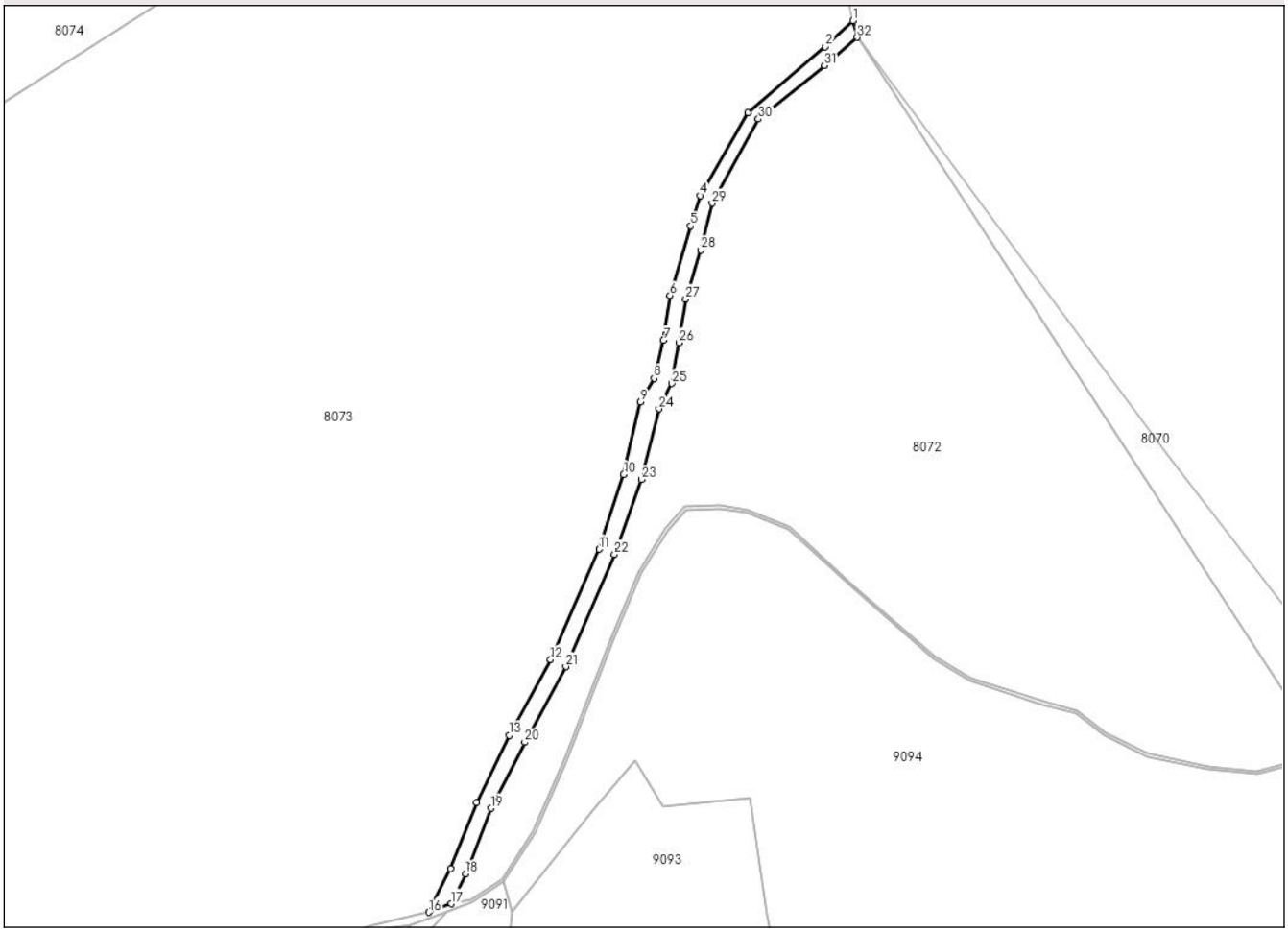

Date referitoare la teren

Crt	Categorie folosință	Intra vilan	Suprafaţa (mp)	Tarla	Parcelă	Nr. topo	Observaţii / Referinţe
1	drum	NU	800	2	235	-	

Lungime Segmente
1) Valorile lungimilor segmentelor sunt obţinute din proiecţie în plan.

Punct început	X / Y	Punct sfârşit	X / Y	Lungime segment (** (m)
1	484.153,701 519.279,141	2	484.147,428 519.273,261	8.597
3	484.130,012 519.258,447	4	484.119,143 519.239,747	21.629
5	484.117,076 519.232,907	6	484.112,398 519.217,233	16.358
7	484.110,885 519.207,127	8	484.108,816 519.198,568	8.806
9	484.105,721 519.193,274	10	484.101,95 519.176,895	16.808

Punct început	X / Y	Punct sfârşit	X / Y	Lungime segment (** (m)
2	484.147,428 519.273,261	3	484.130,012 519.258,447	22.865
4	484.119,143 519.239,747	5	484.117,076 519.232,907	7.146
6	484.112,398 519.217,233	7	484.110,885 519.207,127	10.218
8	484.108,816 519.198,568	9	484.105,721 519.193,274	6.132
10	484.101,95 519.176,895	11	484.096,38 519.160,077	17.716

Document care conține date cu caracter personal, protejat de prevederile Regulamentului (UE) nr. 679/2016 și Legii 190/2018

Punct început	X / Y	Punct sfârşit	X / Y	Lungime segment (** (m)
11	484.096,38 519.160,077	12	484.085,426 519.135,218	27.166
13	484.076,101 519.118,137	14	484.068,764 519.102,977	16.842
15	484.062,952 519.088,065	16	484.058,034 519.078,292	10.94
17	484.063,011 519.080,176	18	484.066,27 519.086,919	7.49
19	484.071,988 519.101,698	20	484.079,653 519.116,57	16.732
21	484.088,911 519.133,636	22	484.099,871 519.158,945	27.58
23	484.105,909 519.175,788	24	484.109,891 519.191,668	16.372
25	484.112,78 519.197,396	26	484.114,387 519.206,628	9.371
27	484.115,922 519.216,472	28	484.119,33 519.227,51	11.552
29	484.121,892 519.238,019	30	484.132,34 519.256,972	21.641
31	484.147,253 519.269,03	32	484.154,593 519.275,399	9.718

Punct început	X / Y	Punct sfârşit	X / Y	Lungime segment (** (m)
12	484.085,426 519.135,218	13	484.076,101 519.118,137	19.46
14	484.068,764 519.102,977	15	484.062,952 519.088,065	16.005
16	484.058,034 519.078,292	17	484.063,011 519.080,176	5.321
18	484.066,27 519.086,919	19	484.071,988 519.101,698	15.846
20	484.079,653 519.116,57	21	484.088,911 519.133,636	19.414
22	484.099,871 519.158,945	23	484.105,909 519.175,788	17.893
24	484.109,891 519.191,668	25	484.112,78 519.197,396	6.415
26	484.114,387 519.206,628	27	484.115,922 519.216,472	9.964
28	484.119,33 519.227,51	29	484.121,892 519.238,019	10.818
30	484.132,34 519.256,972	31	484.147,253 519.269,03	19.179
32	484.154,593 519.275,399	1	484.153,701 519.279,141	3.846

**** Lungimile segmentelor sunt determinate în planul de proiecţie Stereo 70 şi sunt rotunjite la 1 milimetru.**
***** Distanţa dintre puncte este formată din segmente cumulate ce sunt mai mici decât valoarea 1 milimetru.**

Document care conține date cu caracter personal, protejat de prevederile Regulamentului (UE) nr. 679/2016 și Legii 190/2018

DATE DESPRE IMOBILUL NR. 8072

Oficiul de Cadastru şi Publicitate Imobiliară MUREȘ
Biroul de Cadastru şi Publicitate Imobiliară Sighișoara

A. Partea I. Descrierea imobilului

TEREN Extravilan

Adresa: Jud. Mureș

Nr. Crt	Nr cadastral Nr. topografic	Suprafaţa* (mp)	Observaţii / Referinţe
A1	50985	12.055	Sector cadastral:8 Teren neimprejmuit;

B. Partea II. Proprietari şi acte

Inscrieri privitoare la dreptul de proprietate şi alte drepturi reale		Referinţe
22771 / 23/12/2020		
Act Notarial nr. 1276, din 22/12/2020 emis de Melinte Oana;		
B6	Intabulare, drept de PROPRIETATE, dobandit prin Conventie, cota actuala 1/1	A1
	1) **FUNDATIA ADEPT TRANSILVANIA**, CIF:17034237	

C. Partea III. SARCINI .

Inscrieri privind dezmembramintele dreptului de proprietate, drepturi reale de garanţie şi sarcini	Referinţe
NU SUNT	

Document care conține date cu caracter personal, protejat de prevederile Regulamentului (UE) nr. 679/2016 și Legii 190/2018

Anexa Nr. 1 La Partea I

Teren

Nr cadastral	Suprafaţa (mp)*	Observaţii / Referinţe
50985	12.055	

* Suprafaţa este determinată in planul de proiecţie Stereo 70.

DETALII LINIARE IMOBIL

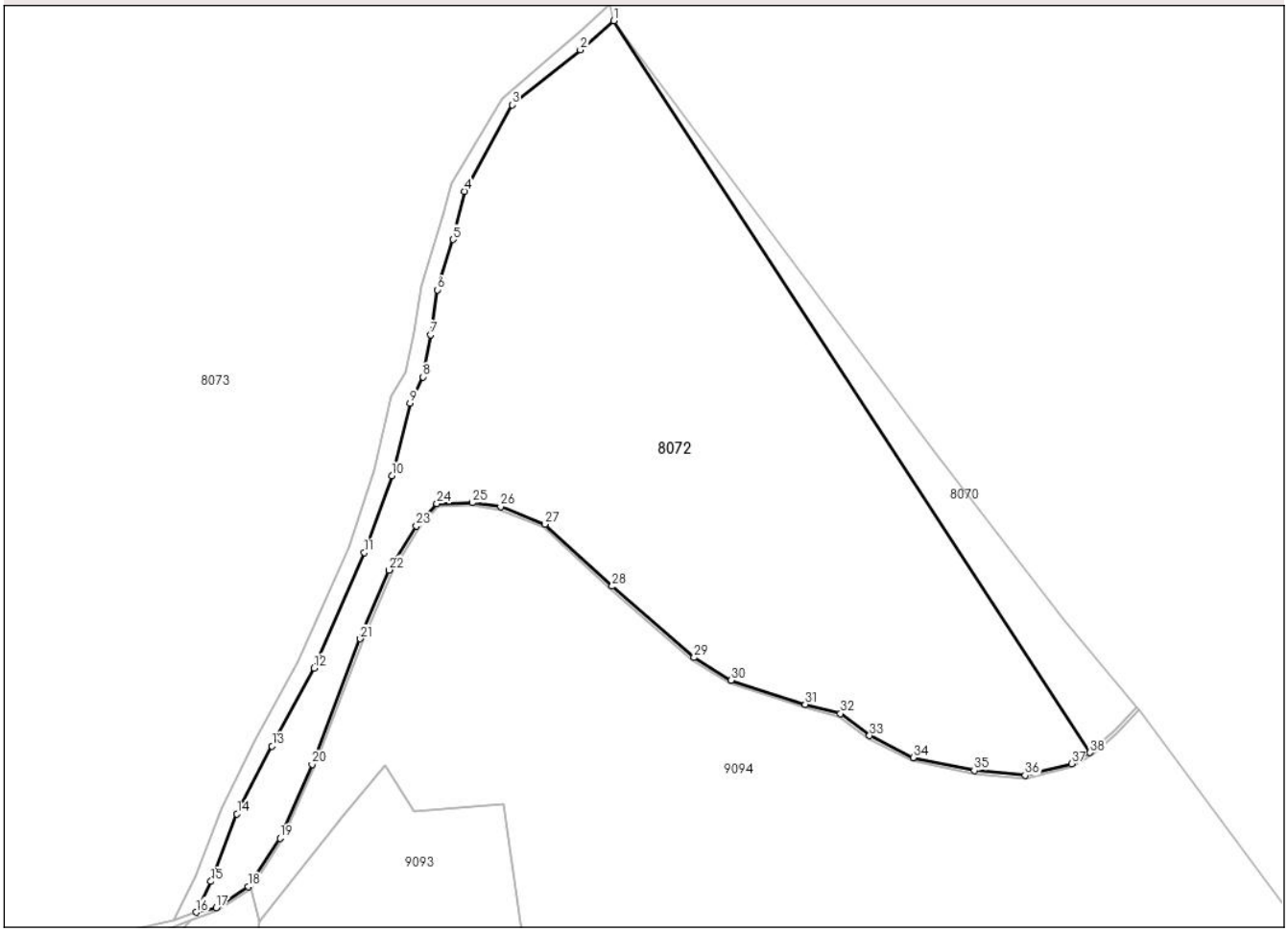

Date referitoare la teren

Crt	Categorie folosință	Intra vilan	Suprafaţa (mp)	Tarla	Parcelă	Nr. topo	Observaţii / Referinţe
1	faneata	NU	5.300	2	236	-	Imobil inregistrat in planul cadastral fara localizare certa datorita lipsei planului parcelar.
2	arabil	NU	4.555	2	237/1	-	Imobil inregistrat in planul cadastral fara localizare certa datorita lipsei planului parcelar.
3	faneata	NU	2.200	2	238	-	Imobil inregistrat in planul cadastral fara localizare certa datorita lipsei planului parcelar.

Lungime Segmente

1) Valorile lungimilor segmentelor sunt obţinute din proiecţie în plan.

Punct început	X / Y	Punct sfârşit	X / Y	Lungime segment (** (m)
1	484.154,593 519.275,399	2	484.147,253 519.269,03	9.718
3	484.132,34 519.256,972	4	484.121,892 519.238,019	21.641

Punct început	X / Y	Punct sfârşit	X / Y	Lungime segment (** (m)
2	484.147,253 519.269,03	3	484.132,34 519.256,972	19.179
4	484.121,892 519.238,019	5	484.119,33 519.227,51	10.818

Document care conține date cu caracter personal, protejat de prevederile Regulamentului (UE) nr. 679/2016 și Legii 190/2018

Punct început	X / Y	Punct sfârşit	X / Y	Lungime segment (** (m)
5	484.119,33 519.227,51	6	484.115,922 519.216,472	11.552
7	484.114,387 519.206,628	8	484.112,78 519.197,396	9.371
9	484.109,891 519.191,668	10	484.105,909 519.175,788	16.372
11	484.099,871 519.158,945	12	484.088,911 519.133,636	27.58
13	484.079,653 519.116,57	14	484.071,988 519.101,698	16.732
15	484.066,27 519.086,919	16	484.063,011 519.080,176	7.49
17	484.067,415 519.081,181	18	484.074,472 519.085,812	8.441
19	484.081,407 519.096,396	20	484.088,429 519.112,527	17.593
21	484.099,005 519.140,059	22	484.105,302 519.155,105	16.311
23	484.111,31 519.164,798	24	484.115,798 519.169,645	6.605
25	484.123,543 519.169,862	26	484.129,768 519.168,994	6.285
27	484.139,468 519.165,16	28	484.154,235 519.151,56	20.075
29	484.172,186 519.135,935	30	484.180,293 519.130,944	9.52
31	484.196,545 519.125,701	32	484.204,29 519.123,675	8.006
33	484.210,66 519.118,829	34	484.220,215 519.114,054	10.681
35	484.233,606 519.111,233	36	484.244,753 519.110,148	11.2
37	484.254,908 519.112,681	38	484.258,986 519.115,14	4.762

Punct început	X / Y	Punct sfârşit	X / Y	Lungime segment (** (m)
6	484.115,922 519.216,472	7	484.114,387 519.206,628	9.964
8	484.112,78 519.197,396	9	484.109,891 519.191,668	6.415
10	484.105,909 519.175,788	11	484.099,871 519.158,945	17.893
12	484.088,911 519.133,636	13	484.079,653 519.116,57	19.414
14	484.071,988 519.101,698	15	484.066,27 519.086,919	15.846
16	484.063,011 519.080,176	17	484.067,415 519.081,181	4.517
18	484.074,472 519.085,812	19	484.081,407 519.096,396	12.654
20	484.088,429 519.112,527	21	484.099,005 519.140,059	29.493
22	484.105,302 519.155,105	23	484.111,31 519.164,798	11.404
24	484.115,798 519.169,645	25	484.123,543 519.169,862	7.748
26	484.129,768 519.168,994	27	484.139,468 519.165,16	10.43
28	484.154,235 519.151,56	29	484.172,186 519.135,935	23.799
30	484.180,293 519.130,944	31	484.196,545 519.125,701	17.076
32	484.204,29 519.123,675	33	484.210,66 519.118,829	8.004
34	484.220,215 519.114,054	35	484.233,606 519.111,233	13.685
36	484.244,753 519.110,148	37	484.254,908 519.112,681	10.466
38	484.258,986 519.115,14	1	484.154,593 519.275,399	191.261

**** Lungimile segmentelor sunt determinate în planul de proiecţie Stereo 70 şi sunt rotunjite la 1 milimetru.**
***** Distanţa dintre puncte este formată din segmente cumulate ce sunt mai mici decât valoarea 1 milimetru.**

Document care conține date cu caracter personal, protejat de prevederile Regulamentului (UE) nr. 679/2016 și Legii 190/2018

DATE DESPRE IMOBILUL NR. 8073

Oficiul de Cadastru şi Publicitate Imobiliară MUREȘ
Biroul de Cadastru şi Publicitate Imobiliară Sighișoara

A. Partea I. Descrierea imobilului

TEREN Extravilan

Adresa: Jud. Mureș

Nr. Crt	Nr cadastral Nr. topografic	Suprafaţa* (mp)	Observaţii / Referinţe
A1		52.300	Sector cadastral:8 Teren neimprejmuit;

B. Partea II. Proprietari şi acte

Inscrieri privitoare la dreptul de proprietate şi alte drepturi reale		Referinţe
/		
Act Administrativ nr. 152150, din 19/09/2003 emis de CJPSDPAT MURES;		
B1	Intabulare, drept de PROPRIETATE, dobandit prin Reconstituire, cota actuala 1/1	A1
	1) **BOHOLT M NICOLAE**	

C. Partea III. SARCINI .

Inscrieri privind dezmembramintele dreptului de proprietate, drepturi reale de garanţie şi sarcini	Referinţe
NU SUNT	

Anexa Nr. 1 La Partea I

Teren

Nr cadastral	Suprafaţa (mp)*	Observaţii / Referinţe
	52.300	

* Suprafaţa este determinată in planul de proiecţie Stereo 70.

DETALII LINIARE IMOBIL

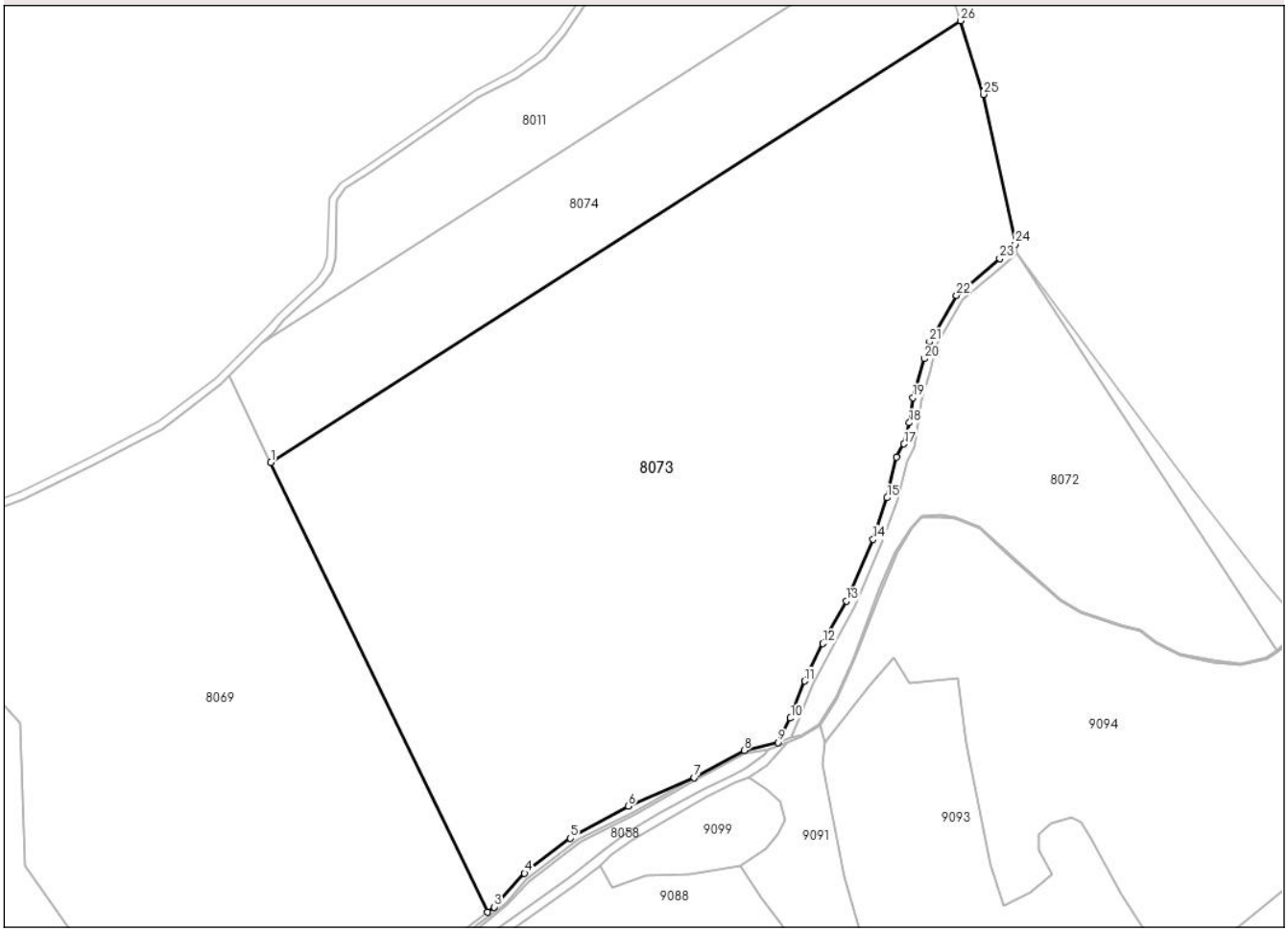

Date referitoare la teren

Crt	Categorie folosință	Intra vilan	Suprafaţa (mp)	Tarla	Parcelă	Nr. topo	Observaţii / Referinţe
1	faneata	NU	47.800	2	232/2	-	
2	arabil	NU	4.500	2	234	-	

Lungime Segmente

1) Valorile lungimilor segmentelor sunt obţinute din proiecţie în plan.

Punct început	X / Y	Punct sfârşit	X / Y	Lungime segment (** (m)
1	483.853,348 519.191,162	2	483.940,763 519.009,87	201.266
3	483.943,505 519.011,956	4	483.955,743 519.025,554	18.294
5	483.974,225 519.039,64	6	483.997,567 519.052,553	26.676
7	484.024,096 519.064,06	8	484.044,29 519.075,106	23.018

Punct început	X / Y	Punct sfârşit	X / Y	Lungime segment (** (m)
2	483.940,763 519.009,87	3	483.943,505 519.011,956	3.446
4	483.955,743 519.025,554	5	483.974,225 519.039,64	23.238
6	483.997,567 519.052,553	7	484.024,096 519.064,06	28.918
8	484.044,29 519.075,106	9	484.058,034 519.078,292	14.108

Document care conține date cu caracter personal, protejat de prevederile Regulamentului (UE) nr. 679/2016 și Legii 190/2018

Punct început	X / Y	Punct sfârşit	X / Y	Lungime segment (** (m)
9	484.058,034 519.078,292	10	484.062,952 519.088,065	10.94
11	484.068,764 519.102,977	12	484.076,101 519.118,137	16.842
13	484.085,426 519.135,218	14	484.096,38 519.160,077	27.166
15	484.101,95 519.176,895	16	484.105,721 519.193,274	16.808
17	484.108,816 519.198,568	18	484.110,885 519.207,127	8.806
19	484.112,398 519.217,233	20	484.117,076 519.232,907	16.358
21	484.119,143 519.239,747	22	484.130,012 519.258,447	21.629
23	484.147,428 519.273,261	24	484.153,701 519.279,141	8.597
25	484.140,783 519.339,447	26	484.131,59 519.369,122	31.067

Punct început	X / Y	Punct sfârşit	X / Y	Lungime segment (** (m)
10	484.062,952 519.088,065	11	484.068,764 519.102,977	16.005
12	484.076,101 519.118,137	13	484.085,426 519.135,218	19.46
14	484.096,38 519.160,077	15	484.101,95 519.176,895	17.716
16	484.105,721 519.193,274	17	484.108,816 519.198,568	6.132
18	484.110,885 519.207,127	19	484.112,398 519.217,233	10.218
20	484.117,076 519.232,907	21	484.119,143 519.239,747	7.146
22	484.130,012 519.258,447	23	484.147,428 519.273,261	22.865
24	484.153,701 519.279,141	25	484.140,783 519.339,447	61.674
26	484.131,59 519.369,122	1	483.853,348 519.191,162	330.286

** Lungimile segmentelor sunt determinate în planul de proiecţie Stereo 70 şi sunt rotunjite la 1 milimetru.
*** Distanţa dintre puncte este formată din segmente cumulate ce sunt mai mici decât valoarea 1 milimetru.

Document care conține date cu caracter personal, protejat de prevederile Regulamentului (UE) nr. 679/2016 și Legii 190/2018

DATE DESPRE IMOBILUL NR. 8074

Oficiul de Cadastru şi Publicitate Imobiliară MUREȘ
Biroul de Cadastru şi Publicitate Imobiliară Sighișoara

A. Partea I. Descrierea imobilului

TEREN Extravilan

Adresa: Jud. Mureș

Nr. Crt	Nr cadastral Nr. topografic	Suprafaţa* (mp)	Observaţii / Referinţe
A1	51019	14.100	Sector cadastral:8 Teren neimprejmuit;

B. Partea II. Proprietari şi acte

Inscrieri privitoare la dreptul de proprietate şi alte drepturi reale		Referinţe
15126 / 18/08/2015		
Act Notarial nr. 780, din 12/08/2015 emis de FARCAS DELIA MARIANA;		
B3	Intabulare, drept de PROPRIETATE, dobandit prin Conventie, cota actuala 1/1	A1
	1) **FUNDATIA ADEPT TRANSILVANIA**, CIF:17034237	

C. Partea III. SARCINI .

Inscrieri privind dezmembramintele dreptului de proprietate, drepturi reale de garanţie şi sarcini	Referinţe
NU SUNT	

Document care conține date cu caracter personal, protejat de prevederile Regulamentului (UE) nr. 679/2016 și Legii 190/2018

Anexa Nr. 1 La Partea I

Teren

Nr cadastral	Suprafaţa (mp)*	Observaţii / Referinţe
51019	14.100	

* Suprafaţa este determinată in planul de proiecţie Stereo 70.

DETALII LINIARE IMOBIL

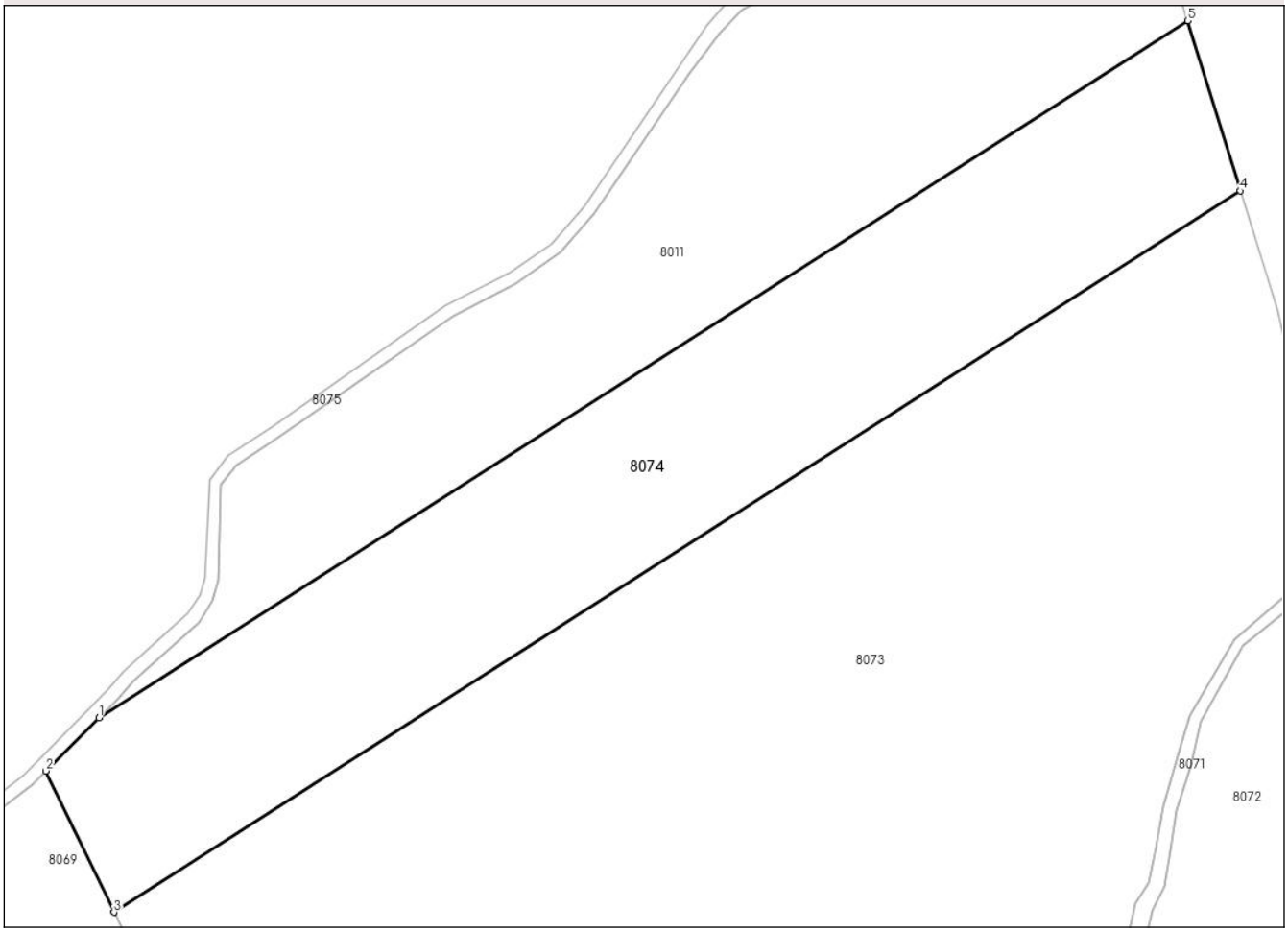

Date referitoare la teren

Crt	Categorie folosință	Intra vilan	Suprafaţa (mp)	Tarla	Parcelă	Nr. topo	Observaţii / Referinţe
1	faneata	NU	14.100	2	232/3	-	Imobil inregistrat in planul cadastral fara localizare certa datorita lipsei planului parcelar.

Lungime Segmente
1) Valorile lungimilor segmentelor sunt obţinute din proiecţie în plan.

Punct început	X / Y	Punct sfârşit	X / Y	Lungime segment (** (m)
1	483.849,693 519.239,124	2	483.836,536 519.226,03	18.563
2	483.836,536 519.226,03	3	483.853,348 519.191,162	38.709
3	483.853,348 519.191,162	4	484.131,59 519.369,122	330.286
4	484.131,59 519.369,122	5	484.118,586 519.411,105	43.951
5	484.118,586 519.411,105	1	483.849,693 519.239,124	319.188

Document care conține date cu caracter personal, protejat de prevederile Regulamentului (UE) nr. 679/2016 și Legii 190/2018

** Lungimile segmentelor sunt determinate în planul de proiecţie Stereo 70 şi sunt rotunjite la 1 milimetru.
*** Distanţa dintre puncte este formată din segmente cumulate ce sunt mai mici decât valoarea 1 milimetru.

Document care conține date cu caracter personal, protejat de prevederile Regulamentului (UE) nr. 679/2016 și Legii 190/2018

DATE DESPRE IMOBILUL NR. 8075

Oficiul de Cadastru şi Publicitate Imobiliară MUREȘ
Biroul de Cadastru şi Publicitate Imobiliară Sighișoara

A. Partea I. Descrierea imobilului

TEREN Extravilan

Adresa: Jud. Mureș

Nr. Crt	Nr cadastral Nr. topografic	Suprafaţa* (mp)	Observaţii / Referinţe
A1		1.700	Sector cadastral:8 Teren neimprejmuit;

B. Partea II. Proprietari şi acte

Inscrieri privitoare la dreptul de proprietate şi alte drepturi reale		Referinţe
/		
Act Normativ nr. 7, din 13/03/1996 emis de PARLAMENTUL ROMANIEI;		
B1	Inscrierea posesiei, drept de PROPRIETATE, dobandit prin Constituire, cota actuala 1/1	A1
	1) **NEIDENTIFICAT NEIDENTIFICAT**	
B2	SE NOTEAZA MENTIUNEA PROPRIETAR NEIDENTIFICAT	A1

C. Partea III. SARCINI .

Inscrieri privind dezmembramintele dreptului de proprietate, drepturi reale de garanţie şi sarcini	Referinţe
NU SUNT	

Document care conține date cu caracter personal, protejat de prevederile Regulamentului (UE) nr. 679/2016 și Legii 190/2018

Anexa Nr. 1 La Partea I

Teren

Nr cadastral	Suprafaţa (mp)*	Observaţii / Referinţe
	1.700	

* Suprafaţa este determinată in planul de proiecţie Stereo 70.

DETALII LINIARE IMOBIL

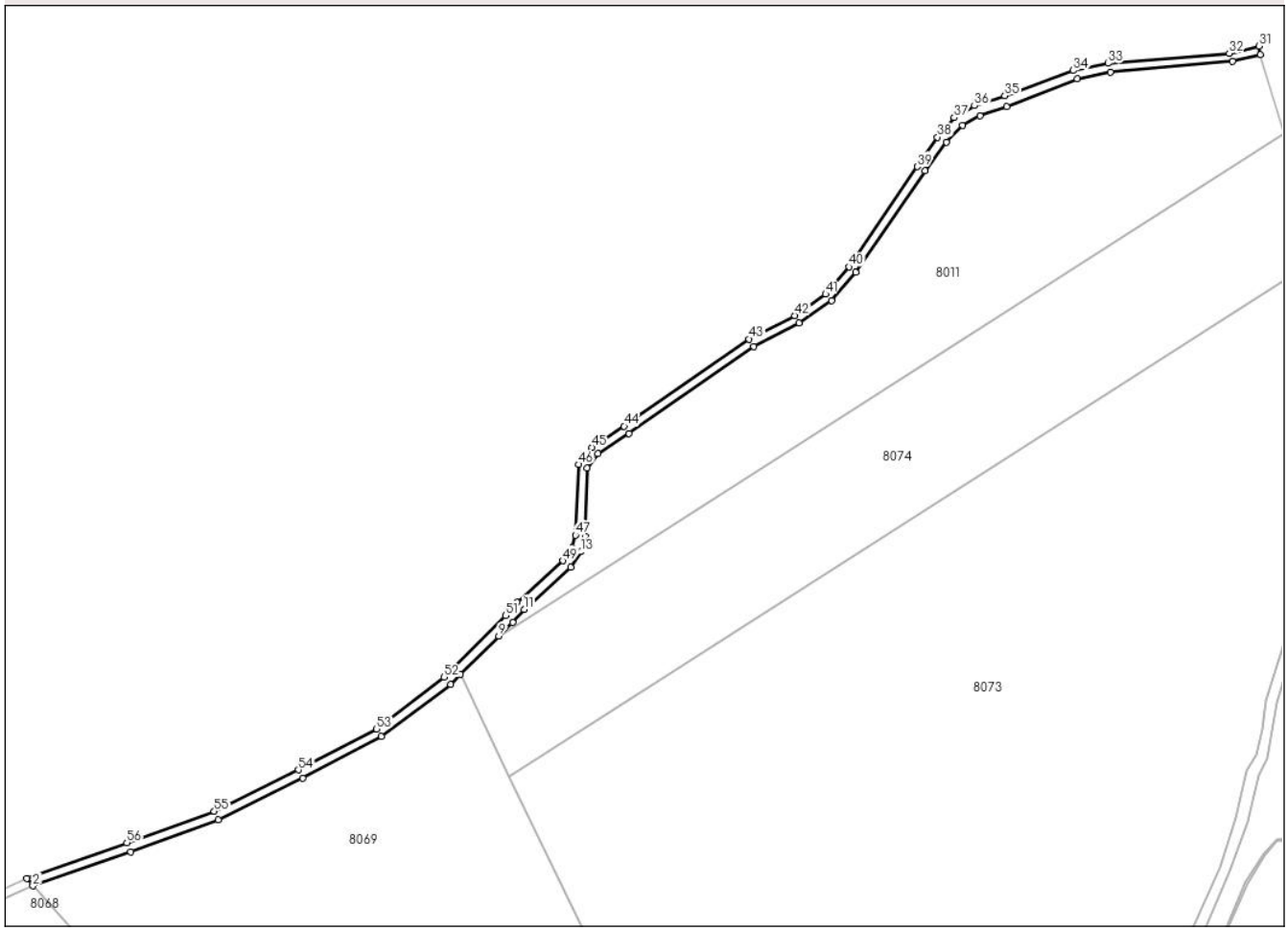

Date referitoare la teren

Crt	Categorie folosință	Intra vilan	Suprafaţa (mp)	Tarla	Parcelă	Nr. topo	Observaţii / Referinţe
1	drum	NU	1.700	2	231	-	

Lungime Segmente

1) Valorile lungimilor segmentelor sunt obţinute din proiecţie în plan.

Punct început	X / Y	Punct sfârşit	X / Y	Lungime segment
1	483.688,176 519.156,256	2	483.690,242 519.153,718	3.272
4	483.753,711 519.176,334	5	483.782,616 519.190,548	32.211
7	483.833,164 519.222,674	8	483.836,536 519.226,03	4.757
10	483.854,408 519.243,817	11	483.858,38 519.248,294	5.985
13	483.877,787 519.267,995	14	483.879,3 519.273,193	5.414
16	483.883,557 519.301,476	17	483.894,243 519.308,469	12.771

Punct început	X / Y	Punct sfârşit	X / Y	Lungime segment
2	483.690,242 519.153,718	3	483.723,69 519.165,319	35.402
5	483.782,616 519.190,548	6	483.809,517 519.204,791	30.438
8	483.836,536 519.226,03	9	483.849,693 519.239,124	18.563
11	483.858,38 519.248,294	12	483.874,267 519.262,659	21.419
14	483.879,3 519.273,193	15	483.879,869 519.296,656	23.47
17	483.894,243 519.308,469	18	483.936,911 519.338,135	51.968

Punct început	X / Y	Punct sfârşit	X / Y	Lungime segment
3	483.723,69 519.165,319	4	483.753,711 519.176,334	31.979
6	483.809,517 519.204,791	7	483.833,164 519.222,674	29.648
9	483.849,693 519.239,124	10	483.854,408 519.243,817	6.653
12	483.874,267 519.262,659	13	483.877,787 519.267,995	6.393
15	483.879,869 519.296,656	16	483.883,557 519.301,476	6.069
18	483.936,911 519.338,135	19	483.952,518 519.346,189	17.563

Document care conține date cu caracter personal, protejat de prevederile Regulamentului (UE) nr. 679/2016 și Legii 190/2018

Punct început	X / Y	Punct sfârşit	X / Y	Lungime segment
19	483.952,518 519.346,189	20	483.963,563 519.353,9	13.47
22	483.995,57 519.398,228	23	484.002,922 519.408,084	12.296
25	484.014,364 519.417,062	26	484.023,483 519.420,226	9.653
28	484.058,946 519.432,024	29	484.100,811 519.435,644	42.021
31	484.109,767 519.440,944	32	484.099,642 519.438,447	10.428
34	484.046,314 519.432,568	35	484.022,847 519.423,921	25.008
37	484.005,524 519.416,415	38	483.999,782 519.409,757	8.792
40	483.969,518 519.365,427	41	483.961,535 519.356,144	12.244
43	483.935,36 519.340,711	44	483.892,565 519.310,956	52.123
46	483.876,992 519.297,833	47	483.875,886 519.273,693	24.166
49	483.871,662 519.264,885	50	483.856,012 519.250,69	21.128
52	483.830,997 519.225,102	53	483.807,9 519.207,33	29.144
55	483.752,27 519.179,255	56	483.722,452 519.168,434	31.721

Punct început	X / Y	Punct sfârşit	X / Y	Lungime segment
20	483.963,563 519.353,9	21	483.971,884 519.363,577	12.763
23	484.002,922 519.408,084	24	484.008,427 519.413,727	7.883
26	484.023,483 519.420,226	27	484.047,646 519.429,682	25.947
29	484.100,811 519.435,644	30	484.110,281 519.437,914	9.739
32	484.099,642 519.438,447	33	484.058,207 519.434,996	41.579
35	484.022,847 519.423,921	36	484.012,482 519.420,514	10.911
38	483.999,782 519.409,757	39	483.992,893 519.399,704	12.187
41	483.961,535 519.356,144	42	483.950,965 519.348,764	12.892
44	483.892,565 519.310,956	45	483.881,486 519.303,705	13.241
47	483.875,886 519.273,693	48	483.874,765 519.269,428	4.41
50	483.856,012 519.250,69	51	483.852,007 519.246,187	6.026
53	483.807,9 519.207,33	54	483.781,146 519.193,371	30.176
56	483.722,452 519.168,434	1	483.688,176 519.156,256	36.375

Punct început	X / Y	Punct sfârşit	X / Y	Lungime segment
21	483.971,884 519.363,577	22	483.995,57 519.398,228	41.973
24	484.008,427 519.413,727	25	484.014,364 519.417,062	6.809
27	484.047,646 519.429,682	28	484.058,946 519.432,024	11.54
30	484.110,281 519.437,914	31	484.109,767 519.440,944	3.073
33	484.058,207 519.434,996	34	484.046,314 519.432,568	12.139
36	484.012,482 519.420,514	37	484.005,524 519.416,415	8.076
39	483.992,893 519.399,704	40	483.969,518 519.365,427	41.488
42	483.950,965 519.348,764	43	483.935,36 519.340,711	17.56
45	483.881,486 519.303,705	46	483.876,992 519.297,833	7.394
48	483.874,765 519.269,428	49	483.871,662 519.264,885	5.502
51	483.852,007 519.246,187	52	483.830,997 519.225,102	29.765
54	483.781,146 519.193,371	55	483.752,27 519.179,255	32.142

** Lungimile segmentelor sunt determinate în planul de proiecţie Stereo 70 şi sunt rotunjite la 1 milimetru.
*** Distanţa dintre puncte este formată din segmente cumulate ce sunt mai mici decât valoarea 1 milimetru.

Document care conține date cu caracter personal, protejat de prevederile Regulamentului (UE) nr. 679/2016 și Legii 190/2018