DATE DESPRE IMOBILUL NR. 102022

Oficiul de Cadastru şi Publicitate Imobiliară MUREȘ
Biroul de Cadastru şi Publicitate Imobiliară Sighișoara

A. Partea I. Descrierea imobilului

TEREN Extravilan

Adresa: Jud. Mureș

Nr. Crt	Nr cadastral Nr. topografic	Suprafaţa* (mp)	Observaţii / Referinţe
A1	50376	10.875	Sector cadastral:102 Teren neimprejmuit;

B. Partea II. Proprietari şi acte

Inscrieri privitoare la dreptul de proprietate şi alte drepturi reale		Referinţe
18327 / 25/08/2022		
Act Notarial nr. 2228, din 24/08/2022 emis de Diaconescu Remus Stefan;		
B5	Intabulare, drept de PROPRIETATE, dobandit prin Conventie, cota actuala 1/1	A1
	1) **RICHIGER SRL**, CIF:32709168	

C. Partea III. SARCINI

Inscrieri privind dezmembramintele dreptului de proprietate, drepturi reale de garanţie şi sarcini		Referinţe
18327 / 25/08/2022		
Act Notarial nr. 2238, din 24/08/2022 emis de Diaconescu Remus Stefan;		
C1	Intabulare, drept de IPOTECA, Valoare:1548013.21 EUR,si celelalte obligatii aferente creditului	A1
	1) **AGRICOVER CREDIT IFN SA**, CIF:22940237	

Document care conține date cu caracter personal, protejat de prevederile Regulamentului (UE) nr. 679/2016 și Legii 190/2018

Anexa Nr. 1 La Partea I

Teren

Nr cadastral	Suprafaţa (mp)*	Observaţii / Referinţe
50376	10.875	

* Suprafaţa este determinată in planul de proiecţie Stereo 70.

DETALII LINIARE IMOBIL

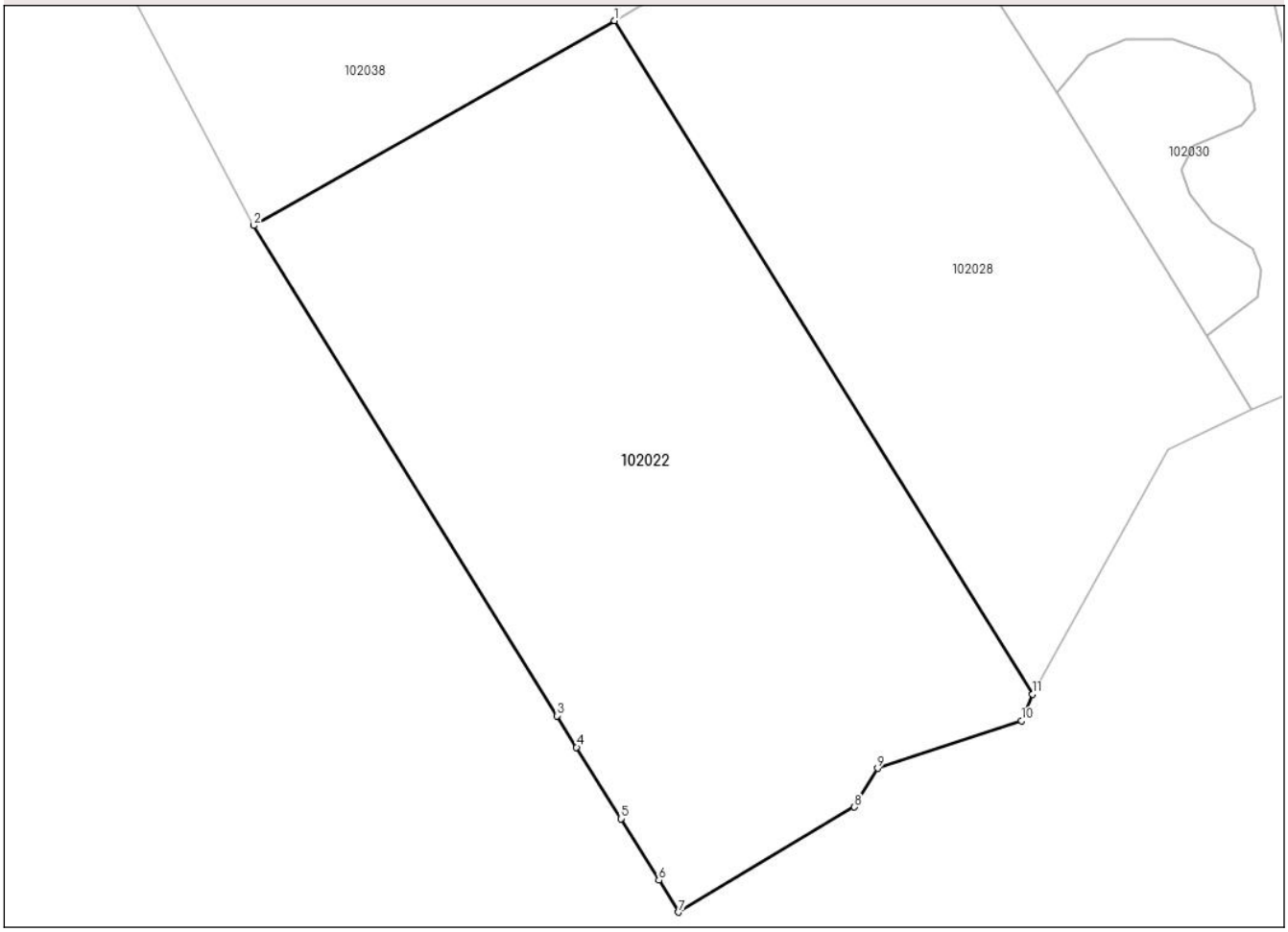

Date referitoare la teren

Crt	Categorie folosință	Intra vilan	Suprafaţa (mp)	Tarla	Parcelă	Nr. topo	Observaţii / Referinţe
1	faneata	NU	9.269	19	3315/89	-	
2	neproductiv	NU	1.606	19	3281/1	-	

Lungime Segmente
1) Valorile lungimilor segmentelor sunt obţinute din proiecţie în plan.

Punct început	X / Y	Punct sfârşit	X / Y	Lungime segment (** (m)
1	489.298,59 512.799,112	2	489.233,261 512.762,055	75.108
2	489.233,261 512.762,055	3	489.288,165 512.673,4	104.279
3	489.288,165 512.673,4	4	489.291,687 512.667,712	6.69
4	489.291,687 512.667,712	5	489.299,699 512.654,776	15.217

Document care conține date cu caracter personal, protejat de prevederile Regulamentului (UE) nr. 679/2016 și Legii 190/2018

Punct început	X / Y	Punct sfârşit	X / Y	Lungime segment (** (m)
5	489.299,699 512.654,776	6	489.306,58 512.643,664	13.07
6	489.306,58 512.643,664	7	489.310,164 512.637,877	6.807
7	489.310,164 512.637,877	8	489.342,003 512.656,896	37.087
8	489.342,003 512.656,896	9	489.346,197 512.663,899	8.162
9	489.346,197 512.663,899	10	489.372,231 512.672,478	27.412
10	489.372,231 512.672,478	11	489.374,208 512.677,3	5.211
11	489.374,208 512.677,3	1	489.298,59 512.799,112	143.374

** Lungimile segmentelor sunt determinate în planul de proiecţie Stereo 70 şi sunt rotunjite la 1 milimetru.
*** Distanţa dintre puncte este formată din segmente cumulate ce sunt mai mici decât valoarea 1 milimetru.

Document care conține date cu caracter personal, protejat de prevederile Regulamentului (UE) nr. 679/2016 și Legii 190/2018

DATE DESPRE IMOBILUL NR. 102028

Oficiul de Cadastru şi Publicitate Imobiliară MUREȘ
Biroul de Cadastru şi Publicitate Imobiliară Sighișoara

A. Partea I. Descrierea imobilului

TEREN Extravilan

Adresa: Jud. Mureș

Nr. Crt	Nr cadastral Nr. topografic	Suprafaţa* (mp)	Observaţii / Referinţe
A1		7.761	Sector cadastral:102 Teren neimprejmuit;

B. Partea II. Proprietari şi acte

Inscrieri privitoare la dreptul de proprietate şi alte drepturi reale		Referinţe
/		
Act Administrativ nr. 8134, din 22/11/1994 emis de CJPSDPAT MURES (titlu de proprietate);		
B1	Intabulare, drept de PROPRIETATE, dobandit prin Reconstituire, cota actuala 1/1	A1
	1) **BOHOLT I MARIA** 2) **ROTAR I ELVIRA**	

C. Partea III. SARCINI .

Inscrieri privind dezmembramintele dreptului de proprietate, drepturi reale de garanţie şi sarcini	Referinţe
NU SUNT	

Document care conține date cu caracter personal, protejat de prevederile Regulamentului (UE) nr. 679/2016 și Legii 190/2018

Anexa Nr. 1 La Partea I

Teren

Nr cadastral	Suprafaţa (mp)*	Observaţii / Referinţe
	7.761	

* Suprafaţa este determinată in planul de proiecţie Stereo 70.

DETALII LINIARE IMOBIL

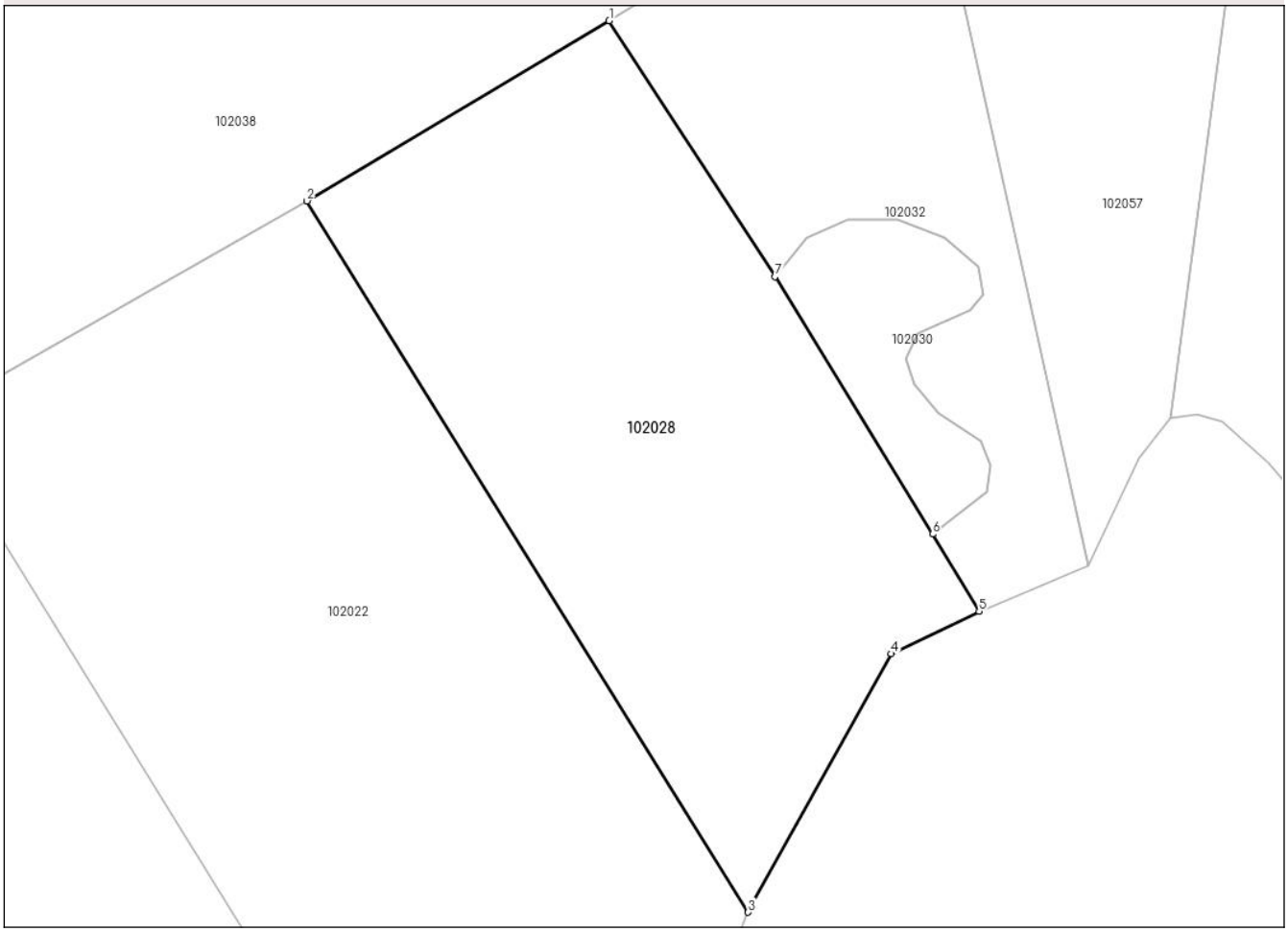

Date referitoare la teren

Crt	Categorie folosință	Intra vilan	Suprafaţa (mp)	Tarla	Parcelă	Nr. topo	Observaţii / Referinţe
1	faneata	NU	6.161	19	3315/88	-	
2	neproductiv	NU	1.600	19	3280/2	-	

Lungime Segmente
1) Valorile lungimilor segmentelor sunt obţinute din proiecţie în plan.

Punct început	X / Y	Punct sfârşit	X / Y	Lungime segment (** (m)
1	489.350,375 512.829,964	2	489.298,59 512.799,112	60.278
2	489.298,59 512.799,112	3	489.374,208 512.677,3	143.374
3	489.374,208 512.677,3	4	489.398,751 512.721,567	50.615
4	489.398,751 512.721,567	5	489.413,785 512.728,837	16.7

Document care conține date cu caracter personal, protejat de prevederile Regulamentului (UE) nr. 679/2016 și Legii 190/2018

Punct început	X / Y	Punct sfârşit	X / Y	Lungime segment (** (m)
5	489.413,785 512.728,837	6	489.405,823 512.742,057	15.432
6	489.405,823 512.742,057	7	489.378,773 512.786,115	51.7
7	489.378,773 512.786,115	1	489.350,375 512.829,964	52.242

** Lungimile segmentelor sunt determinate în planul de proiecţie Stereo 70 şi sunt rotunjite la 1 milimetru.
*** Distanţa dintre puncte este formată din segmente cumulate ce sunt mai mici decât valoarea 1 milimetru.

Document care conține date cu caracter personal, protejat de prevederile Regulamentului (UE) nr. 679/2016 și Legii 190/2018

DATE DESPRE IMOBILUL NR. 102030

Oficiul de Cadastru şi Publicitate Imobiliară MUREȘ
Biroul de Cadastru şi Publicitate Imobiliară Sighișoara

A. Partea I. Descrierea imobilului

TEREN Extravilan

Adresa: Jud. Mureș

Nr. Crt	Nr cadastral Nr. topografic	Suprafaţa* (mp)	Observaţii / Referinţe
A1		1.000	Sector cadastral:102 Teren neimprejmuit;

B. Partea II. Proprietari şi acte

Inscrieri privitoare la dreptul de proprietate şi alte drepturi reale		Referinţe
/		
Act Administrativ nr. 8052, din 04/10/1994 emis de CJPSDPAT MURES (titlu de proprietate);		
B1	Intabulare, drept de PROPRIETATE, dobandit prin Reconstituire, cota actuala 1/1	A1
	1) **TIGLAR P EUGENIA**	

C. Partea III. SARCINI .

Inscrieri privind dezmembramintele dreptului de proprietate, drepturi reale de garanţie şi sarcini	Referinţe
NU SUNT	

Document care conține date cu caracter personal, protejat de prevederile Regulamentului (UE) nr. 679/2016 și Legii 190/2018

Anexa Nr. 1 La Partea I

Teren

Nr cadastral	Suprafaţa (mp)*	Observaţii / Referinţe
	1.000	

* Suprafaţa este determinată in planul de proiecţie Stereo 70.

DETALII LINIARE IMOBIL

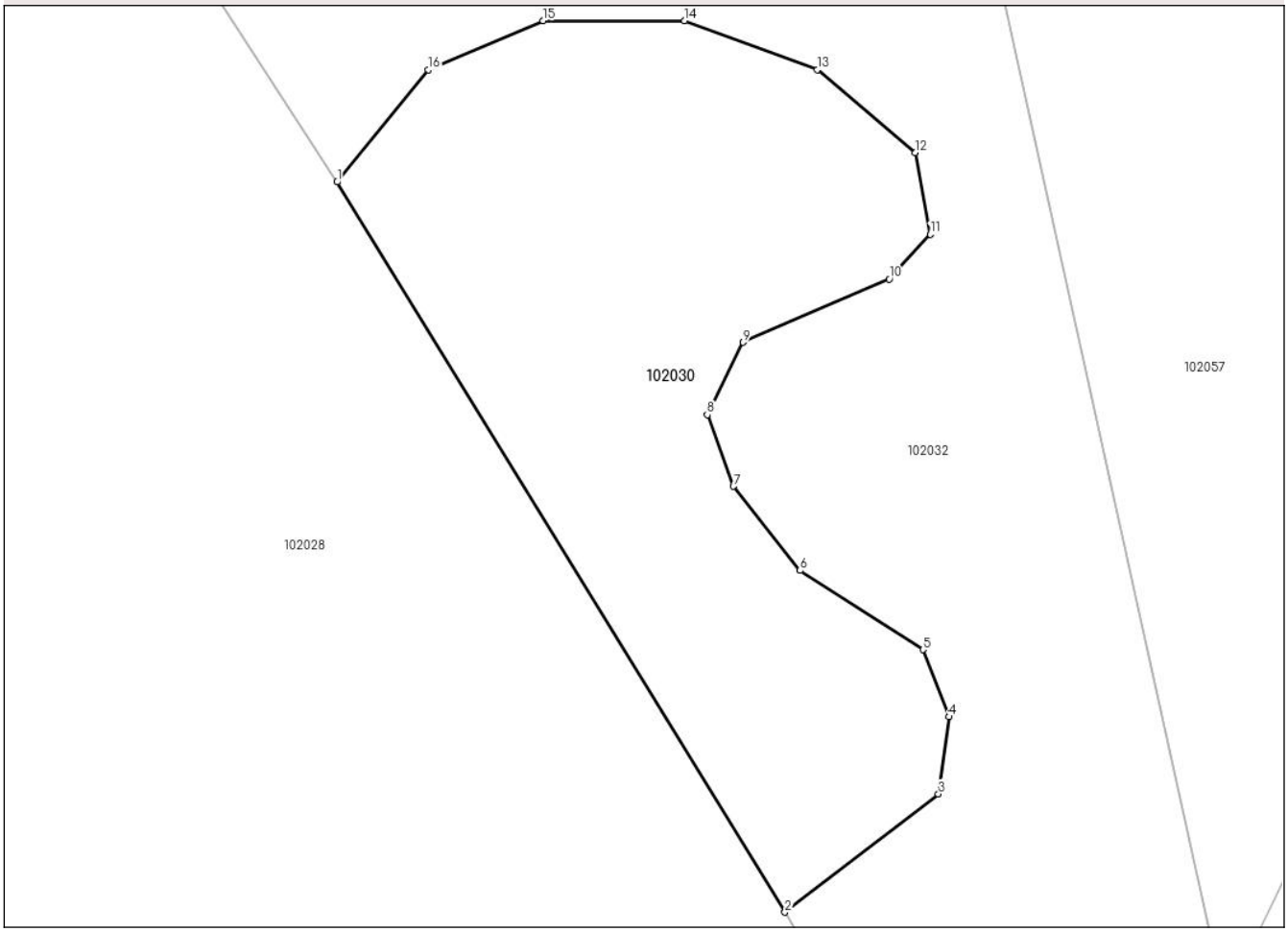

Date referitoare la teren

Crt	Categorie folosință	Intra vilan	Suprafaţa (mp)	Tarla	Parcelă	Nr. topo	Observaţii / Referinţe
1	neproductiv	NU	1.000	19	3280/1	-	

Lungime Segmente
1) Valorile lungimilor segmentelor sunt obţinute din proiecţie în plan.

Punct început	X / Y	Punct sfârşit	X / Y	Lungime segment (** (m)
1	489.378,773 512.786,115	2	489.405,823 512.742,057	51.7
2	489.405,823 512.742,057	3	489.415,095 512.749,189	11.698
3	489.415,095 512.749,189	4	489.415,742 512.753,842	4.698
4	489.415,742 512.753,842	5	489.414,176 512.757,896	4.346
5	489.414,176 512.757,896	6	489.406,736 512.762,685	8.848

Document care conține date cu caracter personal, protejat de prevederile Regulamentului (UE) nr. 679/2016 și Legii 190/2018

Punct început	X / Y	Punct sfârşit	X / Y	Lungime segment (** (m)
6	489.406,736 512.762,685	7	489.402,71 512.767,749	6.469
7	489.402,71 512.767,749	8	489.401,141 512.772,072	4.598
8	489.401,141 512.772,072	9	489.403,304 512.776,442	4.876
9	489.403,304 512.776,442	10	489.412,121 512.780,265	9.61
10	489.412,121 512.780,265	11	489.414,6 512.782,962	3.663
11	489.414,6 512.782,962	12	489.413,714 512.787,892	5.009
12	489.413,714 512.787,892	13	489.407,796 512.792,902	7.754
13	489.407,796 512.792,902	14	489.399,774 512.795,846	8.545
14	489.399,774 512.795,846	15	489.391,217 512.795,85	8.557
15	489.391,217 512.795,85	16	489.384,273 512.792,883	7.552
16	489.384,273 512.792,883	1	489.378,773 512.786,115	8.72

** Lungimile segmentelor sunt determinate în planul de proiecţie Stereo 70 şi sunt rotunjite la 1 milimetru.
*** Distanţa dintre puncte este formată din segmente cumulate ce sunt mai mici decât valoarea 1 milimetru.

Document care conține date cu caracter personal, protejat de prevederile Regulamentului (UE) nr. 679/2016 și Legii 190/2018

DATE DESPRE IMOBILUL NR. 102032

Oficiul de Cadastru şi Publicitate Imobiliară MUREȘ
Biroul de Cadastru şi Publicitate Imobiliară Sighișoara

A. Partea I. Descrierea imobilului

TEREN Extravilan

Adresa: Jud. Mureș

Nr. Crt	Nr cadastral Nr. topografic	Suprafaţa* (mp)	Observaţii / Referinţe
A1	50555	4.000	Sector cadastral:102 Teren neimprejmuit;

B. Partea II. Proprietari şi acte

Inscrieri privitoare la dreptul de proprietate şi alte drepturi reale		Referinţe
18372 / 25/08/2022		
Act Notarial nr. 2228, din 24/08/2022 emis de Diaconescu Remus Stefan;		
B14	Intabulare, drept de PROPRIETATE, dobandit prin Conventie, cota actuala 1/1	A1
	1) **RICHIGER SRL**, CIF:32709168	

C. Partea III. SARCINI

Inscrieri privind dezmembramintele dreptului de proprietate, drepturi reale de garanţie şi sarcini		Referinţe
18372 / 25/08/2022		
Act Notarial nr. 2238, din 24/08/2022 emis de Diaconescu Remus Stefan;		
C1	Intabulare, drept de IPOTECA, Valoare:1548013.21 EUR,si celelalte obligatii aferente creditului	A1
	1) **AGRICOVER CREDIT IFN SA**, CIF:22940237	

Document care conține date cu caracter personal, protejat de prevederile Regulamentului (UE) nr. 679/2016 și Legii 190/2018

Anexa Nr. 1 La Partea I

Teren

Nr cadastral	Suprafaţa (mp)*	Observaţii / Referinţe
50555	4.000	

* Suprafaţa este determinată in planul de proiecţie Stereo 70.

DETALII LINIARE IMOBIL

Date referitoare la teren

Crt	Categorie folosință	Intra vilan	Suprafaţa (mp)	Tarla	Parcelă	Nr. topo	Observaţii / Referinţe
1	faneata	NU	4.000	19	3315/87	-	

Lungime Segmente

1) Valorile lungimilor segmentelor sunt obţinute din proiecţie în plan.

Punct început	X / Y	Punct sfârşit	X / Y	Lungime segment (** (m)
1	489.350,375 512.829,964	2	489.378,773 512.786,115	52.242
3	489.384,273 512.792,883	4	489.391,217 512.795,85	7.552
5	489.399,774 512.795,846	6	489.407,796 512.792,902	8.545
7	489.413,714 512.787,892	8	489.414,6 512.782,962	5.009
9	489.412,121 512.780,265	10	489.403,304 512.776,442	9.61

Punct început	X / Y	Punct sfârşit	X / Y	Lungime segment (** (m)
2	489.378,773 512.786,115	3	489.384,273 512.792,883	8.72
4	489.391,217 512.795,85	5	489.399,774 512.795,846	8.557
6	489.407,796 512.792,902	7	489.413,714 512.787,892	7.754
8	489.414,6 512.782,962	9	489.412,121 512.780,265	3.663
10	489.403,304 512.776,442	11	489.401,141 512.772,072	4.876

Document care conține date cu caracter personal, protejat de prevederile Regulamentului (UE) nr. 679/2016 și Legii 190/2018

Punct început	X / Y	Punct sfârşit	X / Y	Lungime segment (** (m)
11	489.401,141 512.772,072	12	489.402,71 512.767,749	4.598
13	489.406,736 512.762,685	14	489.414,176 512.757,896	8.848
15	489.415,742 512.753,842	16	489.415,095 512.749,189	4.698
17	489.405,823 512.742,057	18	489.413,785 512.728,837	15.432
19	489.432,438 512.736,706	20	489.408,514 512.845,001	110.906
21	489.400,376 512.861,081	1	489.350,375 512.829,964	58.893

Punct început	X / Y	Punct sfârşit	X / Y	Lungime segment (** (m)
12	489.402,71 512.767,749	13	489.406,736 512.762,685	6.469
14	489.414,176 512.757,896	15	489.415,742 512.753,842	4.346
16	489.415,095 512.749,189	17	489.405,823 512.742,057	11.698
18	489.413,785 512.728,837	19	489.432,438 512.736,706	20.245
20	489.408,514 512.845,001	21	489.400,376 512.861,081	18.022

** Lungimile segmentelor sunt determinate în planul de proiecţie Stereo 70 şi sunt rotunjite la 1 milimetru.
*** Distanţa dintre puncte este formată din segmente cumulate ce sunt mai mici decât valoarea 1 milimetru.

Document care conține date cu caracter personal, protejat de prevederile Regulamentului (UE) nr. 679/2016 și Legii 190/2018

DATE DESPRE IMOBILUL NR. 102034

Oficiul de Cadastru şi Publicitate Imobiliară MUREȘ
Biroul de Cadastru şi Publicitate Imobiliară Sighișoara

A. Partea I. Descrierea imobilului

TEREN Extravilan

Adresa: Jud. Mureș

Nr. Crt	Nr cadastral Nr. topografic	Suprafaţa* (mp)	Observaţii / Referinţe
A1		1.100	Sector cadastral:102 Teren neimprejmuit;

B. Partea II. Proprietari şi acte

Inscrieri privitoare la dreptul de proprietate şi alte drepturi reale		Referinţe
/		
Act Administrativ nr. 8028, din 19/09/1994 emis de CJPSDPAT MURES (titlu de proprietate);		
B1	Intabulare, drept de PROPRIETATE, dobandit prin Reconstituire, cota actuala 1/1	A1
	1) **LAZAR P IOAN**	

C. Partea III. SARCINI .

Inscrieri privind dezmembramintele dreptului de proprietate, drepturi reale de garanţie şi sarcini	Referinţe
NU SUNT	

Document care conține date cu caracter personal, protejat de prevederile Regulamentului (UE) nr. 679/2016 și Legii 190/2018

Anexa Nr. 1 La Partea I

Teren

Nr cadastral	Suprafaţa (mp)*	Observaţii / Referinţe
	1.100	

* Suprafaţa este determinată in planul de proiecţie Stereo 70.

DETALII LINIARE IMOBIL

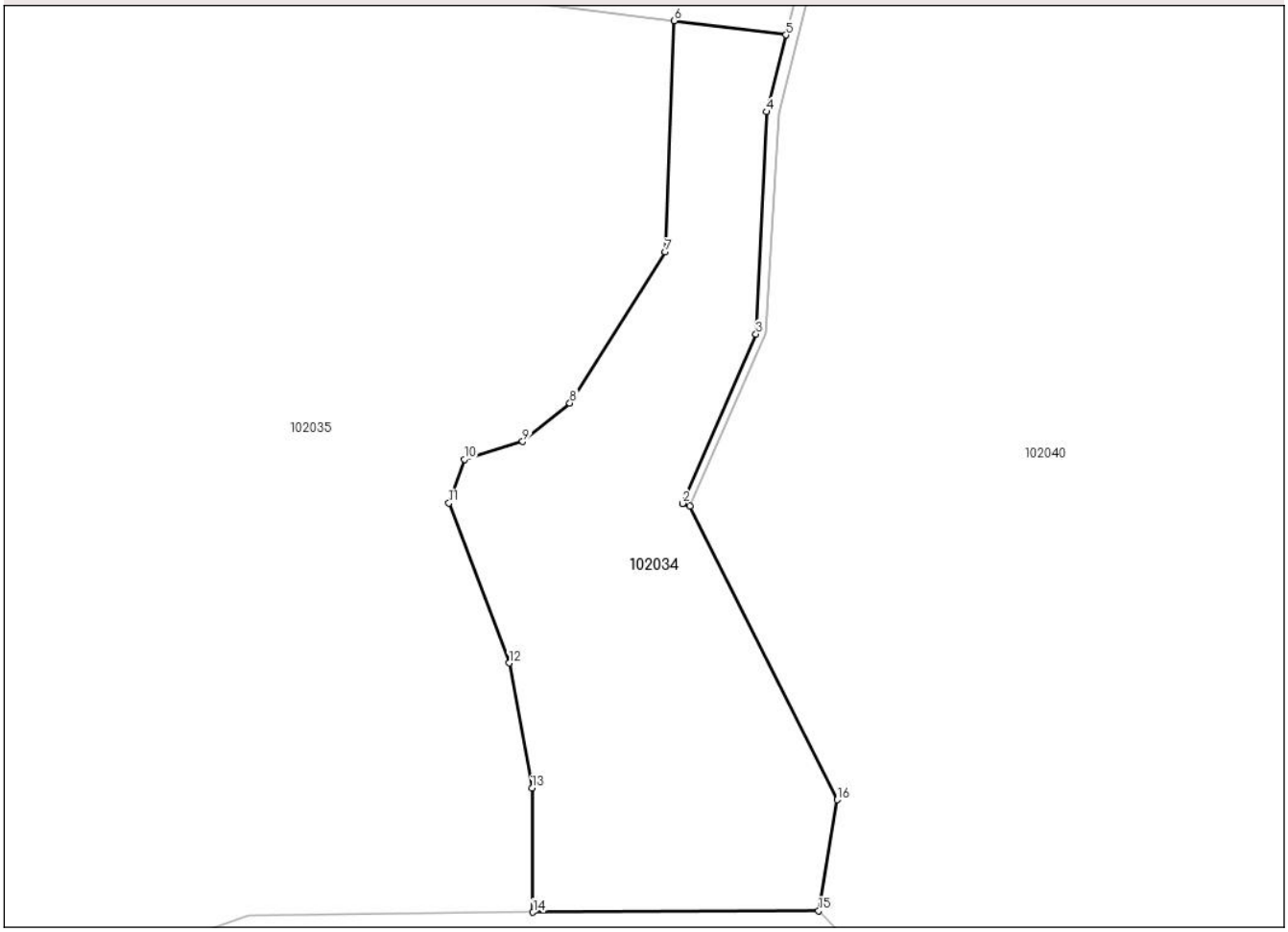

Date referitoare la teren

Crt	Categorie folosință	Intra vilan	Suprafaţa (mp)	Tarla	Parcelă	Nr. topo	Observaţii / Referinţe
1	neproductiv	NU	1.100	19	3274/2	-	

Lungime Segmente
1) Valorile lungimilor segmentelor sunt obţinute din proiecţie în plan.

Punct început	X / Y	Punct sfârşit	X / Y	Lungime segment (** (m)
1	489.561,295 512.816,325	2	489.560,683 512.816,534	0.647
2	489.560,683 512.816,534	3	489.566,529 512.829,976	14.658
3	489.566,529 512.829,976	4	489.567,368 512.847,635	17.678
4	489.567,368 512.847,635	5	489.568,905 512.853,737	6.293
5	489.568,905 512.853,737	6	489.560,026 512.854,868	8.951

Document care conține date cu caracter personal, protejat de prevederile Regulamentului (UE) nr. 679/2016 și Legii 190/2018

Punct început	X / Y	Punct sfârşit	X / Y	Lungime segment (** (m)
6	489.560,026 512.854,868	7	489.559,323 512.836,507	18.375
7	489.559,323 512.836,507	8	489.551,735 512.824,503	14.202
8	489.551,735 512.824,503	9	489.547,98 512.821,45	4.84
9	489.547,98 512.821,45	10	489.543,34 512.820,028	4.852
10	489.543,34 512.820,028	11	489.542,118 512.816,558	3.679
11	489.542,118 512.816,558	12	489.546,894 512.803,852	13.574
12	489.546,894 512.803,852	13	489.548,712 512.793,927	10.09
13	489.548,712 512.793,927	14	489.548,799 512.784,069	9.859
14	489.548,799 512.784,069	15	489.571,502 512.784,193	22.704
15	489.571,502 512.784,193	16	489.572,978 512.792,992	8.922
16	489.572,978 512.792,992	1	489.561,295 512.816,325	26.095

** Lungimile segmentelor sunt determinate în planul de proiecţie Stereo 70 şi sunt rotunjite la 1 milimetru.
*** Distanţa dintre puncte este formată din segmente cumulate ce sunt mai mici decât valoarea 1 milimetru.

Document care conține date cu caracter personal, protejat de prevederile Regulamentului (UE) nr. 679/2016 și Legii 190/2018

DATE DESPRE IMOBILUL NR. 102035

Oficiul de Cadastru şi Publicitate Imobiliară MUREȘ
Biroul de Cadastru şi Publicitate Imobiliară Sighișoara

A. Partea I. Descrierea imobilului

TEREN Extravilan

Adresa: Jud. Mureș

Nr. Crt	Nr cadastral Nr. topografic	Suprafaţa* (mp)	Observaţii / Referinţe
A1	50362	8.900	Sector cadastral:102 Teren neimprejmuit;

B. Partea II. Proprietari şi acte

Inscrieri privitoare la dreptul de proprietate şi alte drepturi reale		Referinţe
7805 / 04/04/2011		
Act Notarial nr. CONTRACT DE VANZARE CUMPARARE aut.nr.387, din 01/04/2011 emis de BNP PINTYA ANDREA;		
B3	Intabulare, drept de PROPRIETATEcu titlul de drept cumparare, dobandit prin Conventie, cota actuala 1/1	A1
	1) **SC"AGRI TERENURI" SA**, CIF:9999999999999, cu sediul social in municipiul BUCURESTI, B-dul Pierre de Coubertin,nr.3-5,Office Building,etaj 5,Camera 5P,sector 2	
	OBSERVATII: ca bun social	

C. Partea III. SARCINI .

Inscrieri privind dezmembramintele dreptului de proprietate, drepturi reale de garanţie şi sarcini	Referinţe
NU SUNT	

Anexa Nr. 1 La Partea I

Teren

Nr cadastral	Suprafaţa (mp)*	Observaţii / Referinţe
50362	8.900	

* Suprafaţa este determinată in planul de proiecţie Stereo 70.

DETALII LINIARE IMOBIL

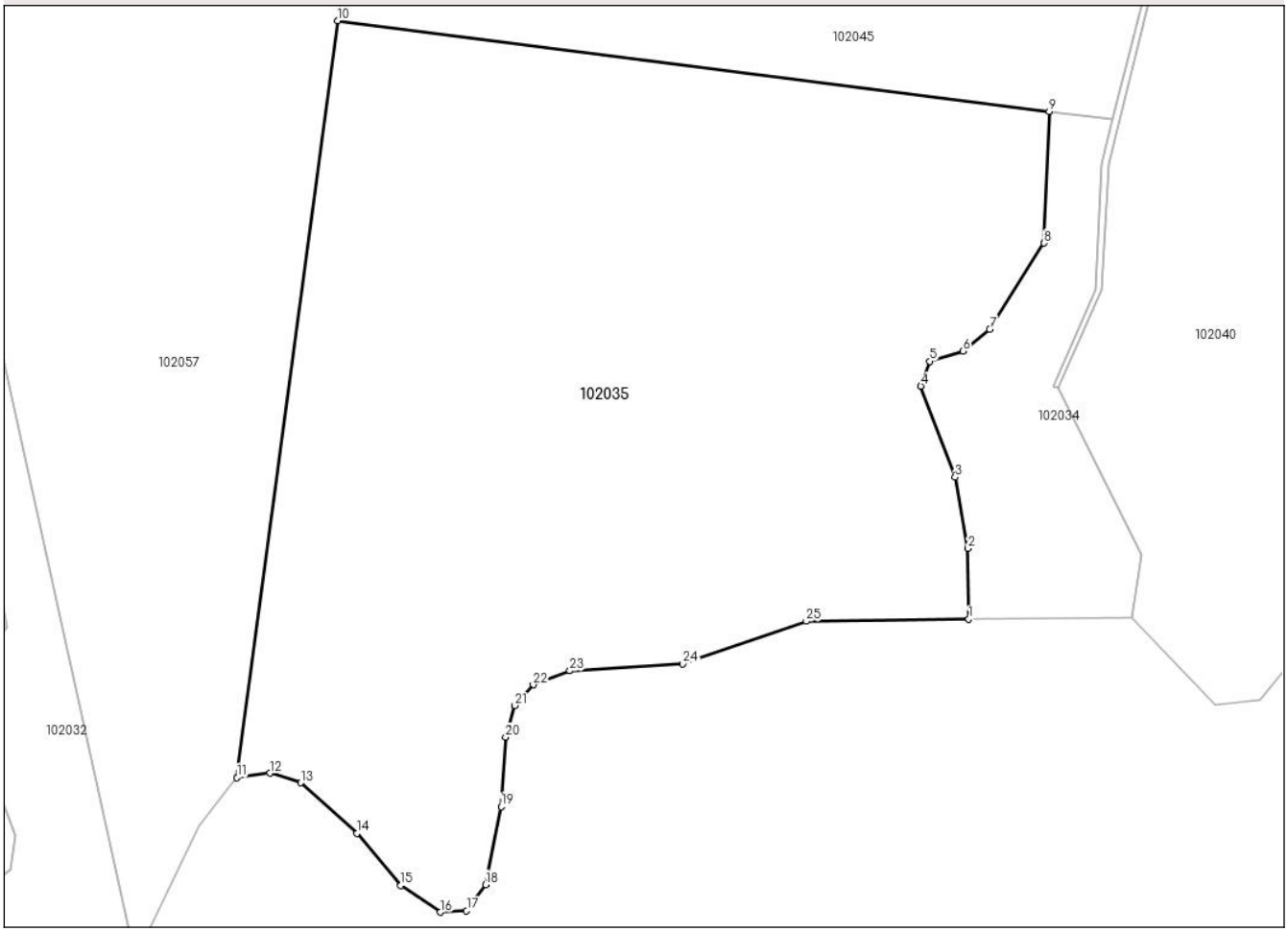

Date referitoare la teren

Crt	Categorie folosință	Intra vilan	Suprafaţa (mp)	Tarla	Parcelă	Nr. topo	Observaţii / Referinţe
1	faneata	NU	8.900	19	3315/47	-	

Lungime Segmente

1) Valorile lungimilor segmentelor sunt obţinute din proiecţie în plan.

Punct început	X / Y	Punct sfârşit	X / Y	Lungime segment (** (m)
1	489.548,799 512.784,069	2	489.548,712 512.793,927	9.859
3	489.546,894 512.803,852	4	489.542,118 512.816,558	13.574
5	489.543,34 512.820,028	6	489.547,98 512.821,45	4.852
7	489.551,735 512.824,503	8	489.559,323 512.836,507	14.202
9	489.560,026 512.854,868	10	489.460,691 512.867,524	100.138

Punct început	X / Y	Punct sfârşit	X / Y	Lungime segment (** (m)
2	489.548,712 512.793,927	3	489.546,894 512.803,852	10.09
4	489.542,118 512.816,558	5	489.543,34 512.820,028	3.679
6	489.547,98 512.821,45	7	489.551,735 512.824,503	4.84
8	489.559,323 512.836,507	9	489.560,026 512.854,868	18.375
10	489.460,691 512.867,524	11	489.446,659 512.761,998	106.454

Document care conține date cu caracter personal, protejat de prevederile Regulamentului (UE) nr. 679/2016 și Legii 190/2018

Punct început	X / Y	Punct sfârşit	X / Y	Lungime segment (** (m)
11	489.446,659 512.761,998	12	489.451,248 512.762,614	4.63
13	489.455,557 512.761,262	14	489.463,37 512.754,184	10.542
15	489.469,521 512.746,945	16	489.475,021 512.743,213	6.647
17	489.478,712 512.743,433	18	489.481,359 512.747,063	4.492
19	489.483,527 512.757,946	20	489.484,148 512.767,619	9.693
21	489.485,457 512.772,028	22	489.488,018 512.774,919	3.862
23	489.493,12 512.776,874	24	489.508,907 512.777,816	15.815
25	489.526,134 512.783,775	1	489.548,799 512.784,069	22.667

Punct început	X / Y	Punct sfârşit	X / Y	Lungime segment (** (m)
12	489.451,248 512.762,614	13	489.455,557 512.761,262	4.516
14	489.463,37 512.754,184	15	489.469,521 512.746,945	9.5
16	489.475,021 512.743,213	17	489.478,712 512.743,433	3.698
18	489.481,359 512.747,063	19	489.483,527 512.757,946	11.097
20	489.484,148 512.767,619	21	489.485,457 512.772,028	4.599
22	489.488,018 512.774,919	23	489.493,12 512.776,874	5.464
24	489.508,907 512.777,816	25	489.526,134 512.783,775	18.228

** Lungimile segmentelor sunt determinate în planul de proiecţie Stereo 70 şi sunt rotunjite la 1 milimetru.
*** Distanţa dintre puncte este formată din segmente cumulate ce sunt mai mici decât valoarea 1 milimetru.

Document care conține date cu caracter personal, protejat de prevederile Regulamentului (UE) nr. 679/2016 și Legii 190/2018

DATE DESPRE IMOBILUL NR. 102038

Oficiul de Cadastru şi Publicitate Imobiliară MUREȘ
Biroul de Cadastru şi Publicitate Imobiliară Sighișoara

A. Partea I. Descrierea imobilului

TEREN Extravilan

Adresa: Jud. Mureș

Nr. Crt	Nr cadastral Nr. topografic	Suprafaţa* (mp)	Observaţii / Referinţe
A1		13.165	Sector cadastral:102 Teren neimprejmuit;

B. Partea II. Proprietari şi acte

Inscrieri privitoare la dreptul de proprietate şi alte drepturi reale		Referinţe
/		
Act Administrativ nr. 8066, din 10/10/1994 emis de CJPSDPAT MURES (titlu de proprietate);		
B1	Intabulare, drept de PROPRIETATE, dobandit prin Reconstituire, cota actuala 1/1	A1
	1) **TICUSAN D MARIA**	

C. Partea III. SARCINI .

Inscrieri privind dezmembramintele dreptului de proprietate, drepturi reale de garanţie şi sarcini	Referinţe
NU SUNT	

Document care conține date cu caracter personal, protejat de prevederile Regulamentului (UE) nr. 679/2016 și Legii 190/2018

Anexa Nr. 1 La Partea I

Teren

Nr cadastral	Suprafaţa (mp)*	Observaţii / Referinţe
	13.165	

* Suprafaţa este determinată in planul de proiecţie Stereo 70.

DETALII LINIARE IMOBIL

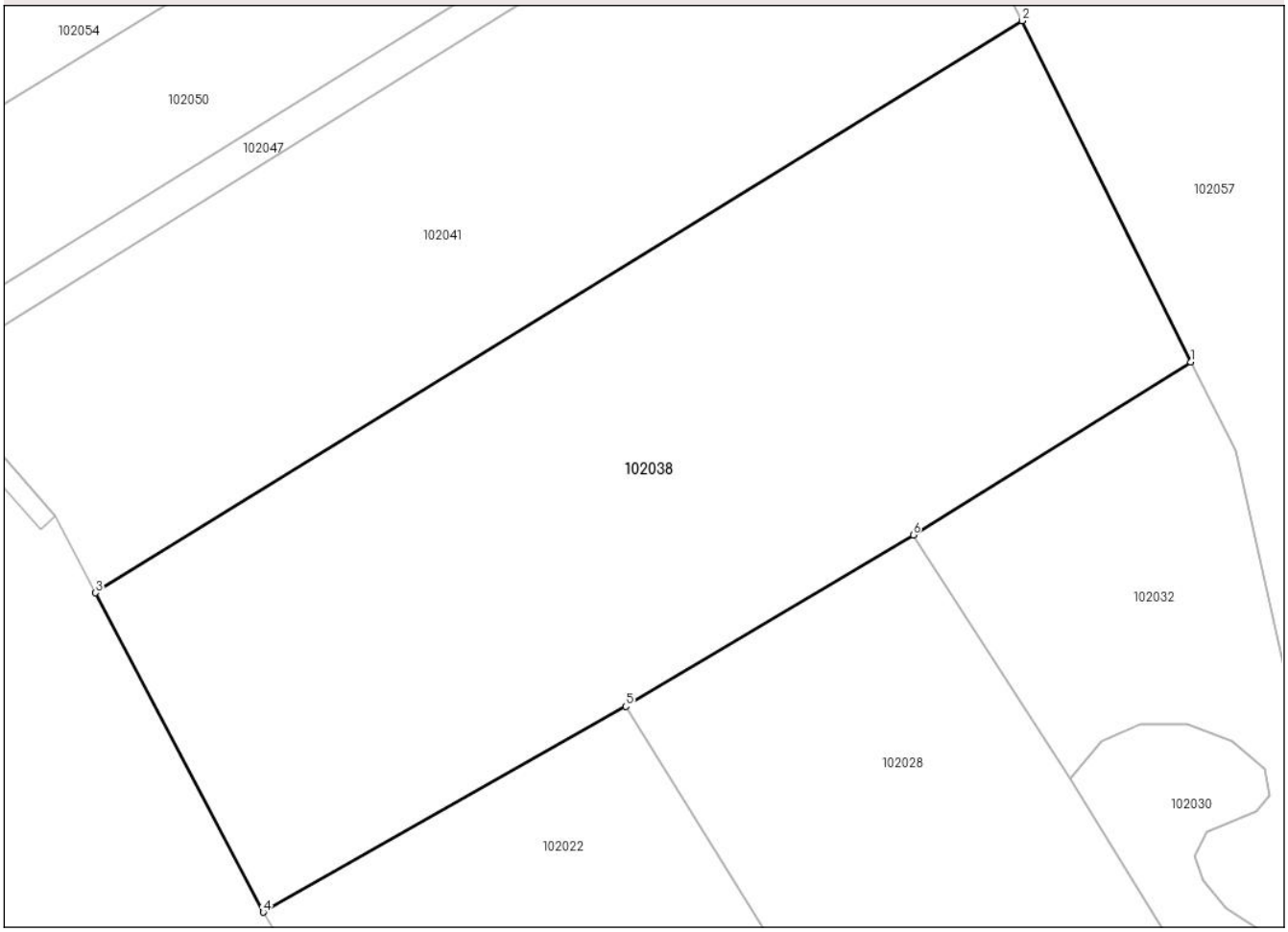

Date referitoare la teren

Crt	Categorie folosință	Intra vilan	Suprafaţa (mp)	Tarla	Parcelă	Nr. topo	Observaţii / Referinţe
1	faneata	NU	13.165	19	3315/83	-	

Lungime Segmente
1) Valorile lungimilor segmentelor sunt obţinute din proiecţie în plan.

Punct început	X / Y	Punct sfârşit	X / Y	Lungime segment (** (m)
1	489.400,376 512.861,081	2	489.369,966 512.922,501	68.536
2	489.369,966 512.922,501	3	489.203,034 512.819,551	196.125
3	489.203,034 512.819,551	4	489.233,261 512.762,055	64.958
4	489.233,261 512.762,055	5	489.298,59 512.799,112	75.108
5	489.298,59 512.799,112	6	489.350,375 512.829,964	60.278

Document care conține date cu caracter personal, protejat de prevederile Regulamentului (UE) nr. 679/2016 și Legii 190/2018

Punct început	X / Y	Punct sfârşit	X / Y	Lungime segment (** (m)
6	489.350,375 512.829,964	1	489.400,376 512.861,081	58.893

** Lungimile segmentelor sunt determinate în planul de proiecţie Stereo 70 şi sunt rotunjite la 1 milimetru.
*** Distanţa dintre puncte este formată din segmente cumulate ce sunt mai mici decât valoarea 1 milimetru.

Document care conține date cu caracter personal, protejat de prevederile Regulamentului (UE) nr. 679/2016 și Legii 190/2018

DATE DESPRE IMOBILUL NR. 102040

Oficiul de Cadastru şi Publicitate Imobiliară MUREȘ
Biroul de Cadastru şi Publicitate Imobiliară Sighișoara

A. Partea I. Descrierea imobilului

TEREN Extravilan

Adresa: Jud. Mureș

Nr. Crt	Nr cadastral Nr. topografic	Suprafaţa* (mp)	Observaţii / Referinţe
A1		19.830	Sector cadastral:102 Teren neimprejmuit; DIFERENTA DE SUPRAFATA SE AFLA IN ID 102107, ID 102051, SECTOR CADASTRAL 102

B. Partea II. Proprietari şi acte

Inscrieri privitoare la dreptul de proprietate şi alte drepturi reale		Referinţe
/		
Act Administrativ nr. 153110, din 28/10/2008 emis de CJPSDPAT MURES (titlu de proprietate);		
B1	Intabulare, drept de PROPRIETATE, dobandit prin Reconstituire, cota actuala 1/1	A1
	1) **GROMES W KATARINA**	

C. Partea III. SARCINI .

Inscrieri privind dezmembramintele dreptului de proprietate, drepturi reale de garanţie şi sarcini	Referinţe
NU SUNT	

Document care conține date cu caracter personal, protejat de prevederile Regulamentului (UE) nr. 679/2016 și Legii 190/2018

Anexa Nr. 1 La Partea I

Teren

Nr cadastral	Suprafaţa (mp)*	Observaţii / Referinţe
	19.830	DIFERENTA DE SUPRAFATA SE AFLA IN ID 102107, ID 102051, SECTOR CADASTRAL 102

* Suprafaţa este determinată in planul de proiecţie Stereo 70.

DETALII LINIARE IMOBIL

Date referitoare la teren

Crt	Categorie folosință	Intra vilan	Suprafaţa (mp)	Tarla	Parcelă	Nr. topo	Observaţii / Referinţe
1	faneata	NU	16.900	19	3271/1	-	
2	neproductiv	NU	2.930	19	3274/1	-	

Lungime Segmente

1) Valorile lungimilor segmentelor sunt obţinute din proiecţie în plan.

Punct început	X / Y	Punct sfârşit	X / Y	Lungime segment (** (m)
1	489.676,53 512.962,742	2	489.671,243 512.966,066	6.245
3	489.666,324 512.983,186	4	489.668,952 512.983,631	2.666
5	489.662,378 513.011,459	6	489.656,576 513.026,815	16.415
7	489.648,104 513.048,083	8	489.635,641 513.084,32	38.321

Punct început	X / Y	Punct sfârşit	X / Y	Lungime segment (** (m)
2	489.671,243 512.966,066	3	489.666,324 512.983,186	17.813
4	489.668,952 512.983,631	5	489.662,378 513.011,459	28.593
6	489.656,576 513.026,815	7	489.648,104 513.048,083	22.894
8	489.635,641 513.084,32	9	489.634,555 513.079,518	4.924

Document care conține date cu caracter personal, protejat de prevederile Regulamentului (UE) nr. 679/2016 și Legii 190/2018

Punct început	X / Y	Punct sfârşit	X / Y	Lungime segment (** (m)
9	489.634,555 513.079,518	10	489.628,6 513.052,792	27.381
11	489.623,988 513.009,718	12	489.619,27 512.990,574	19.716
13	489.606,868 512.961,762	14	489.600,265 512.941,191	21.605
15	489.589,054 512.921,964	16	489.580,593 512.897,048	26.314
17	489.568,344 512.847,57	18	489.567,338 512.830,016	17.583
19	489.561,295 512.816,325	20	489.572,978 512.792,992	26.095
21	489.571,502 512.784,193	22	489.583,154 512.772,205	16.718
23	489.589,514 512.772,772	24	489.595,425 512.779,99	9.33
25	489.600,114 512.776,959	26	489.602,94 512.769,449	8.024
27	489.602,656 512.761,088	28	489.598,363 512.753,277	8.914
29	489.594,95 512.738,974	30	489.599,354 512.719,39	20.073
31	489.605,844 512.715,87	32	489.613,581 512.717,646	7.938
33	489.618,304 512.721,941	34	489.620,982 512.729,042	7.589
35	489.627,504 512.745,144	1	489.676,53 512.962,742	223.052

Punct început	X / Y	Punct sfârşit	X / Y	Lungime segment (** (m)
10	489.628,6 513.052,792	11	489.623,988 513.009,718	43.32
12	489.619,27 512.990,574	13	489.606,868 512.961,762	31.368
14	489.600,265 512.941,191	15	489.589,054 512.921,964	22.256
16	489.580,593 512.897,048	17	489.568,344 512.847,57	50.972
18	489.567,338 512.830,016	19	489.561,295 512.816,325	14.965
20	489.572,978 512.792,992	21	489.571,502 512.784,193	8.922
22	489.583,154 512.772,205	23	489.589,514 512.772,772	6.385
24	489.595,425 512.779,99	25	489.600,114 512.776,959	5.583
26	489.602,94 512.769,449	27	489.602,656 512.761,088	8.366
28	489.598,363 512.753,277	29	489.594,95 512.738,974	14.704
30	489.599,354 512.719,39	31	489.605,844 512.715,87	7.384
32	489.613,581 512.717,646	33	489.618,304 512.721,941	6.384
34	489.620,982 512.729,042	35	489.627,504 512.745,144	17.373

**** Lungimile segmentelor sunt determinate în planul de proiecţie Stereo 70 şi sunt rotunjite la 1 milimetru.**
***** Distanţa dintre puncte este formată din segmente cumulate ce sunt mai mici decât valoarea 1 milimetru.**

Document care conține date cu caracter personal, protejat de prevederile Regulamentului (UE) nr. 679/2016 și Legii 190/2018

DATE DESPRE IMOBILUL NR. 102041

Oficiul de Cadastru şi Publicitate Imobiliară MUREȘ
Biroul de Cadastru şi Publicitate Imobiliară Sighișoara

A. Partea I. Descrierea imobilului

TEREN Extravilan

Adresa: Jud. Mureș

Nr. Crt	Nr cadastral Nr. topografic	Suprafaţa* (mp)	Observaţii / Referinţe
A1		10.000	Sector cadastral:102 Teren neimprejmuit;

B. Partea II. Proprietari şi acte

Inscrieri privitoare la dreptul de proprietate şi alte drepturi reale		Referinţe
/		
Act Administrativ nr. 8131, din 22/11/1994 emis de CJPSDPAT MURES (titlu de proprietate);		
B1	Intabulare, drept de PROPRIETATE, dobandit prin Reconstituire, cota actuala 1/1	A1
	1) **TICUSAN I IOAN**	

C. Partea III. SARCINI .

Inscrieri privind dezmembramintele dreptului de proprietate, drepturi reale de garanţie şi sarcini	Referinţe
NU SUNT	

Document care conține date cu caracter personal, protejat de prevederile Regulamentului (UE) nr. 679/2016 și Legii 190/2018

Anexa Nr. 1 La Partea I

Teren

Nr cadastral	Suprafaţa (mp)*	Observaţii / Referinţe
	10.000	

* Suprafaţa este determinată in planul de proiecţie Stereo 70.

DETALII LINIARE IMOBIL

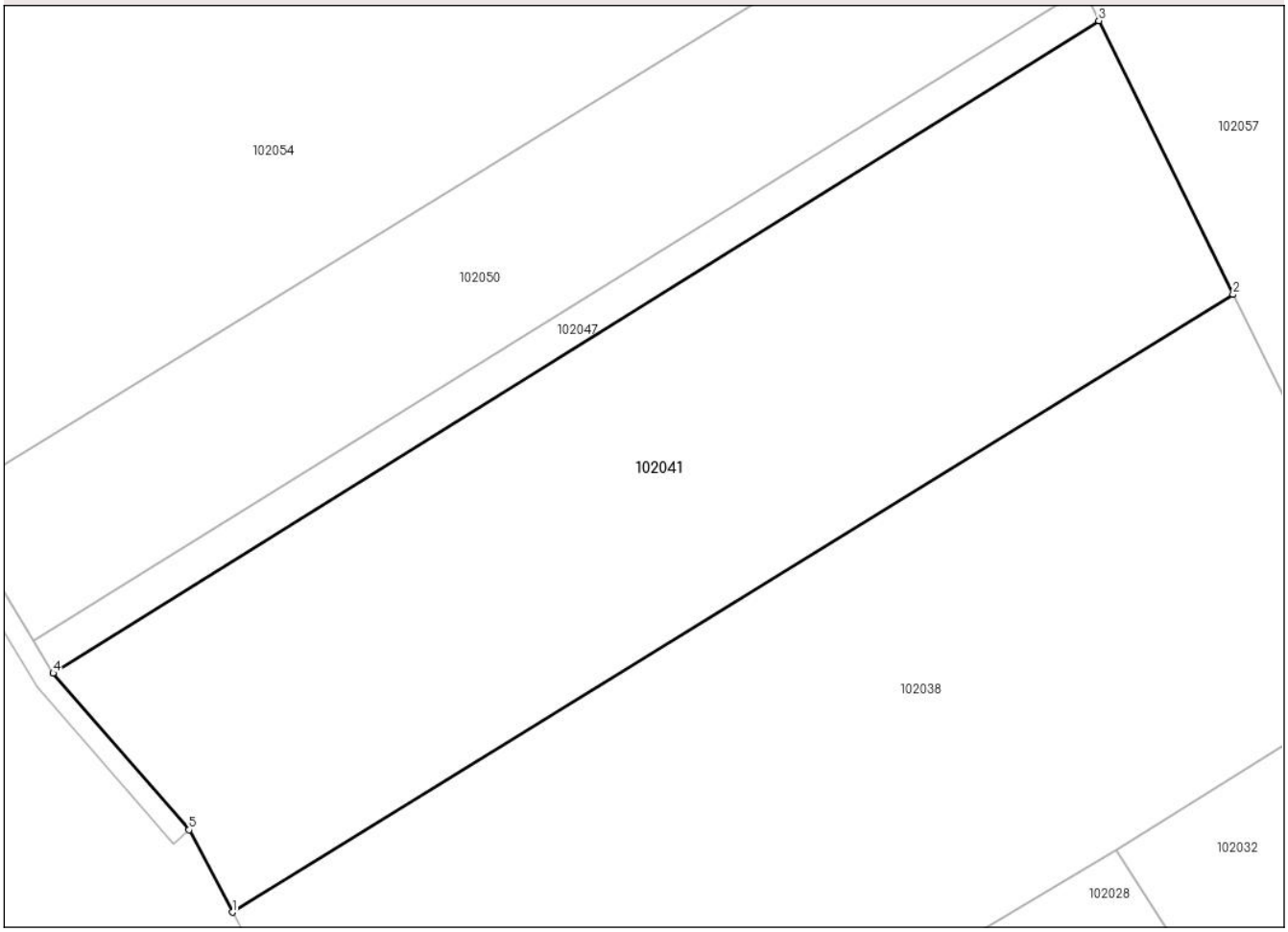

Date referitoare la teren

Crt	Categorie folosință	Intra vilan	Suprafaţa (mp)	Tarla	Parcelă	Nr. topo	Observaţii / Referinţe
1	faneata	NU	10.000	19	3315/82	-	

Lungime Segmente
1) Valorile lungimilor segmentelor sunt obţinute din proiecţie în plan.

Punct început	X / Y	Punct sfârşit	X / Y	Lungime segment (** (m)
1	489.203,034 512.819,551	2	489.369,966 512.922,501	196.125
2	489.369,966 512.922,501	3	489.347,596 512.968,119	50.808
3	489.347,596 512.968,119	4	489.173,12 512.859,391	205.581
4	489.173,12 512.859,391	5	489.195,787 512.833,27	34.585
5	489.195,787 512.833,27	1	489.203,034 512.819,551	15.515

Document care conține date cu caracter personal, protejat de prevederile Regulamentului (UE) nr. 679/2016 și Legii 190/2018

** Lungimile segmentelor sunt determinate în planul de proiecţie Stereo 70 şi sunt rotunjite la 1 milimetru.
*** Distanţa dintre puncte este formată din segmente cumulate ce sunt mai mici decât valoarea 1 milimetru.

Document care conține date cu caracter personal, protejat de prevederile Regulamentului (UE) nr. 679/2016 și Legii 190/2018

DATE DESPRE IMOBILUL NR. 102045

Oficiul de Cadastru şi Publicitate Imobiliară MUREȘ
Biroul de Cadastru şi Publicitate Imobiliară Sighișoara

A. Partea I. Descrierea imobilului

TEREN Extravilan

Adresa: Jud. Mureș

Nr. Crt	Nr cadastral Nr. topografic	Suprafaţa* (mp)	Observaţii / Referinţe
A1	50763	10.000	Sector cadastral:102 Teren neimprejmuit;

B. Partea II. Proprietari şi acte

Inscrieri privitoare la dreptul de proprietate şi alte drepturi reale		Referinţe
5606 / 16/04/2013		
Act Notarial nr. CONTRACT DE VANZARE aut.542, din 10/04/2013 emis de URIAN MARILENA;		
B3	Intabulare, drept de PROPRIETATEcutitlul de drept cumparare, dobandit prin Conventie, cota actuala 1/1	A1
	1) **LAZAR CALIN ALIN**, (necasatorit)	
	OBSERVATII: ca bun propriu	

C. Partea III. SARCINI .

Inscrieri privind dezmembramintele dreptului de proprietate, drepturi reale de garanţie şi sarcini	Referinţe
NU SUNT	

Document care conține date cu caracter personal, protejat de prevederile Regulamentului (UE) nr. 679/2016 și Legii 190/2018

Anexa Nr. 1 La Partea I

Teren

Nr cadastral	Suprafaţa (mp)*	Observaţii / Referinţe
50763	10.000	

* Suprafaţa este determinată in planul de proiecţie Stereo 70.

DETALII LINIARE IMOBIL

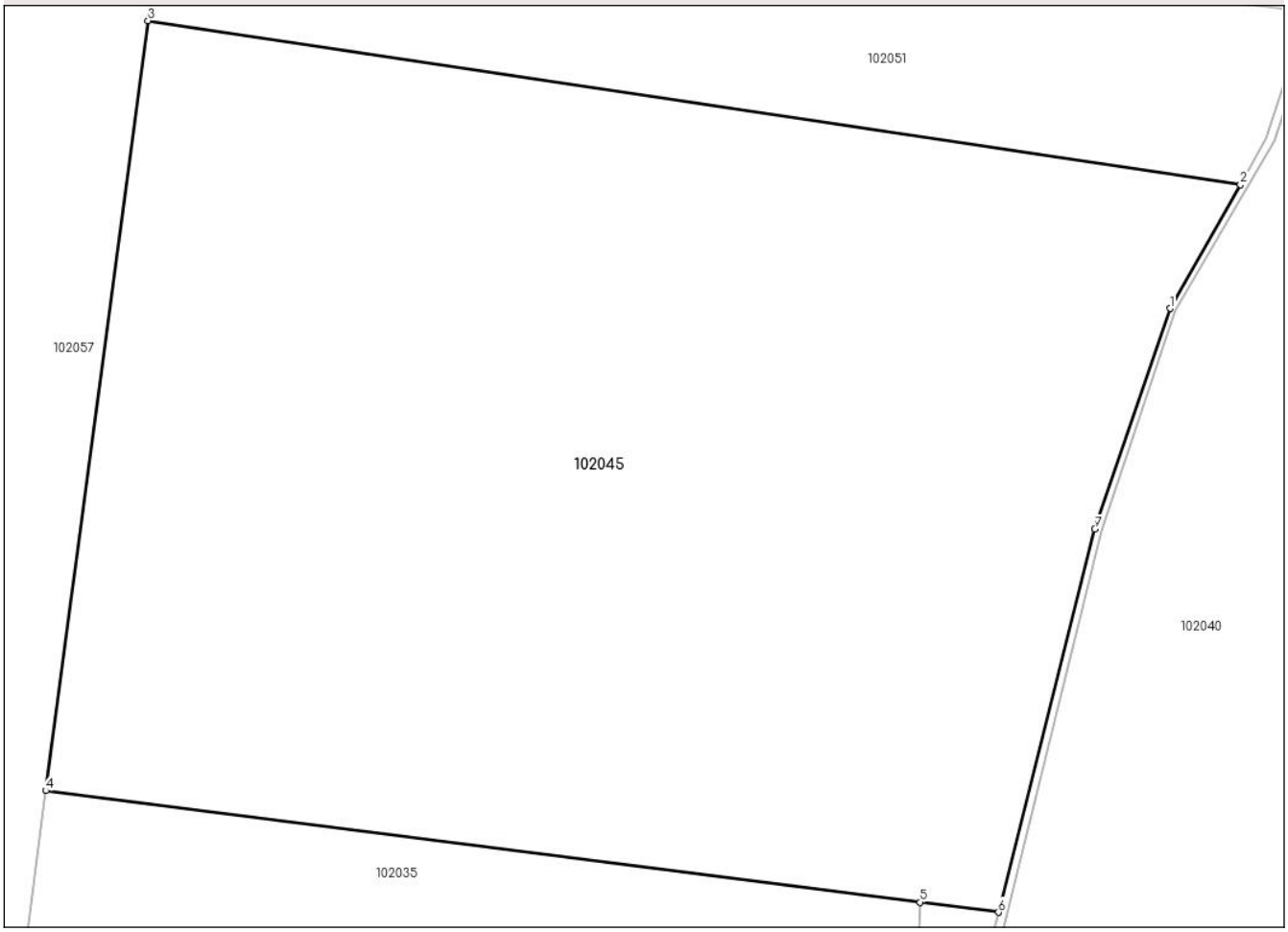

Date referitoare la teren

Crt	Categorie folosință	Intra vilan	Suprafaţa (mp)	Tarla	Parcelă	Nr. topo	Observaţii / Referinţe
1	faneata	NU	8.430	19	3315/46	-	
2	neproductiv	NU	1.570	19	3274/3; 3279/2	-	

Lungime Segmente
1) Valorile lungimilor segmentelor sunt obţinute din proiecţie în plan.

Punct început	X / Y	Punct sfârşit	X / Y	Lungime segment (** (m)
1	489.588,399 512.922,243	2	489.596,399 512.936,306	16.179
2	489.596,399 512.936,306	3	489.472,307 512.954,89	125.475
3	489.472,307 512.954,89	4	489.460,691 512.867,524	88.135
4	489.460,691 512.867,524	5	489.560,026 512.854,868	100.138

Document care conține date cu caracter personal, protejat de prevederile Regulamentului (UE) nr. 679/2016 și Legii 190/2018

Punct început	X / Y	Punct sfârşit	X / Y	Lungime segment (** (m)
5	489.560,026 512.854,868	6	489.568,905 512.853,737	8.951
6	489.568,905 512.853,737	7	489.579,854 512.897,208	44.829
7	489.579,854 512.897,208	1	489.588,399 512.922,243	26.453

** Lungimile segmentelor sunt determinate în planul de proiecţie Stereo 70 şi sunt rotunjite la 1 milimetru.
*** Distanţa dintre puncte este formată din segmente cumulate ce sunt mai mici decât valoarea 1 milimetru.

Document care conține date cu caracter personal, protejat de prevederile Regulamentului (UE) nr. 679/2016 și Legii 190/2018

DATE DESPRE IMOBILUL NR. 102047

Oficiul de Cadastru şi Publicitate Imobiliară MUREȘ
Biroul de Cadastru şi Publicitate Imobiliară Sighișoara

A. Partea I. Descrierea imobilului

TEREN Extravilan

Adresa: Jud. Mureș

Nr. Crt	Nr cadastral Nr. topografic	Suprafaţa* (mp)	Observaţii / Referinţe
A1		1.260	Sector cadastral:102 Teren neimprejmuit;

B. Partea II. Proprietari şi acte

Inscrieri privitoare la dreptul de proprietate şi alte drepturi reale		Referinţe
/		
Act Normativ nr. 7, din 13/03/1996 emis de PARLAMENTUL ROMANIEI;		
B1	Inscrierea posesiei, drept de PROPRIETATE, dobandit prin Constituire, cota actuala 1/1	A1
	1) **NEIDENTIFICAT NEIDENTIFICAT**	
B2	SE NOTEAZA MENTIUNEA PROPRIETAR NEIDENTIFICAT, REZERVA COMISIEI LOCALE DE FOND FUNCIAR	A1

C. Partea III. SARCINI .

Inscrieri privind dezmembramintele dreptului de proprietate, drepturi reale de garanţie şi sarcini	Referinţe
NU SUNT	

Document care conține date cu caracter personal, protejat de prevederile Regulamentului (UE) nr. 679/2016 și Legii 190/2018

Anexa Nr. 1 La Partea I

Teren

Nr cadastral	Suprafaţa (mp)*	Observaţii / Referinţe
	1.260	

* Suprafaţa este determinată in planul de proiecţie Stereo 70.

DETALII LINIARE IMOBIL

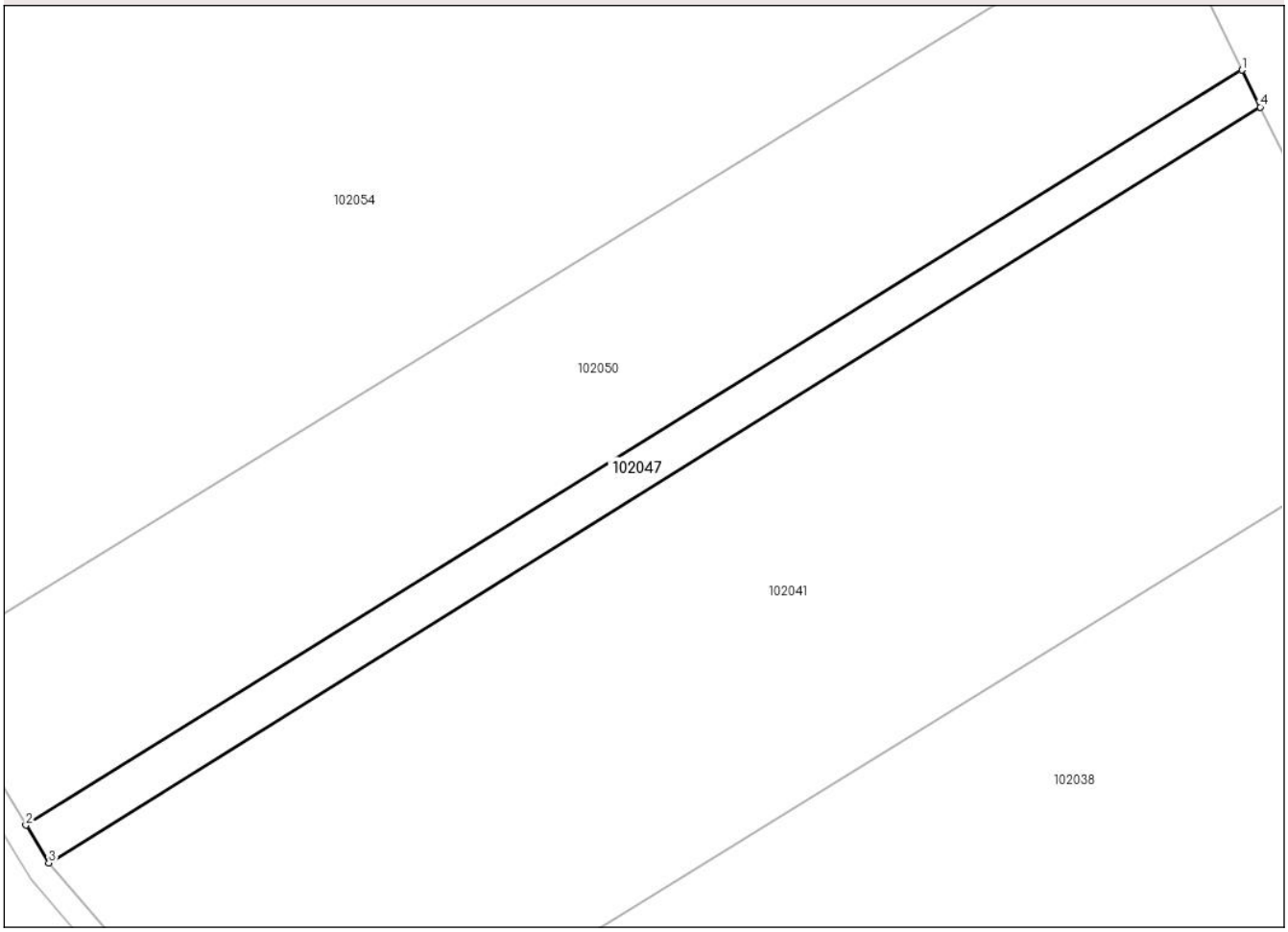

Date referitoare la teren

Crt	Categorie folosință	Intra vilan	Suprafaţa (mp)	Tarla	Parcelă	Nr. topo	Observaţii / Referinţe
1	faneata	NU	1.260	19	3315/81	-	

Lungime Segmente
1) Valorile lungimilor segmentelor sunt obţinute din proiecţie în plan.

Punct început	X / Y	Punct sfârşit	X / Y	Lungime segment (** (m)
1	489.344,993 512.973,437	2	489.169,822 512.864,816	206.115
2	489.169,822 512.864,816	3	489.173,12 512.859,391	6.349
3	489.173,12 512.859,391	4	489.347,596 512.968,119	205.581
4	489.347,596 512.968,119	1	489.344,993 512.973,437	5.921

**** Lungimile segmentelor sunt determinate în planul de proiecţie Stereo 70 şi sunt rotunjite la 1 milimetru.**

Document care conține date cu caracter personal, protejat de prevederile Regulamentului (UE) nr. 679/2016 și Legii 190/2018

***** Distanţa dintre puncte este formată din segmente cumulate ce sunt mai mici decât valoarea 1 milimetru.**

DATE DESPRE IMOBILUL NR. 102048

Oficiul de Cadastru şi Publicitate Imobiliară MUREȘ
Biroul de Cadastru şi Publicitate Imobiliară Sighișoara

A. Partea I. Descrierea imobilului

TEREN Extravilan

Adresa: Jud. Mureș

Nr. Crt	Nr cadastral Nr. topografic	Suprafaţa* (mp)	Observaţii / Referinţe
A1	51032	26.900	Sector cadastral:102 Teren neimprejmuit;

B. Partea II. Proprietari şi acte

Inscrieri privitoare la dreptul de proprietate şi alte drepturi reale		Referinţe
11802 / 23/06/2014		
Act Administrativ nr. 7938, din 19/01/1994 emis de CJpSDPAT (Documentatie cadastrala avizata de OCPI Mures);		
B1	Intabulare, drept de PROPRIETATE, dobandit prin Lege, cota actuala 1/1	A1
	1) **VARGA I SILVIA** 2) **NUTU I IOAN**	

C. Partea III. SARCINI .

Inscrieri privind dezmembramintele dreptului de proprietate, drepturi reale de garanţie şi sarcini	Referinţe
NU SUNT	

Anexa Nr. 1 La Partea I

Teren

Nr cadastral	Suprafaţa (mp)*	Observaţii / Referinţe
51032	26.900	

* Suprafaţa este determinată in planul de proiecţie Stereo 70.

DETALII LINIARE IMOBIL

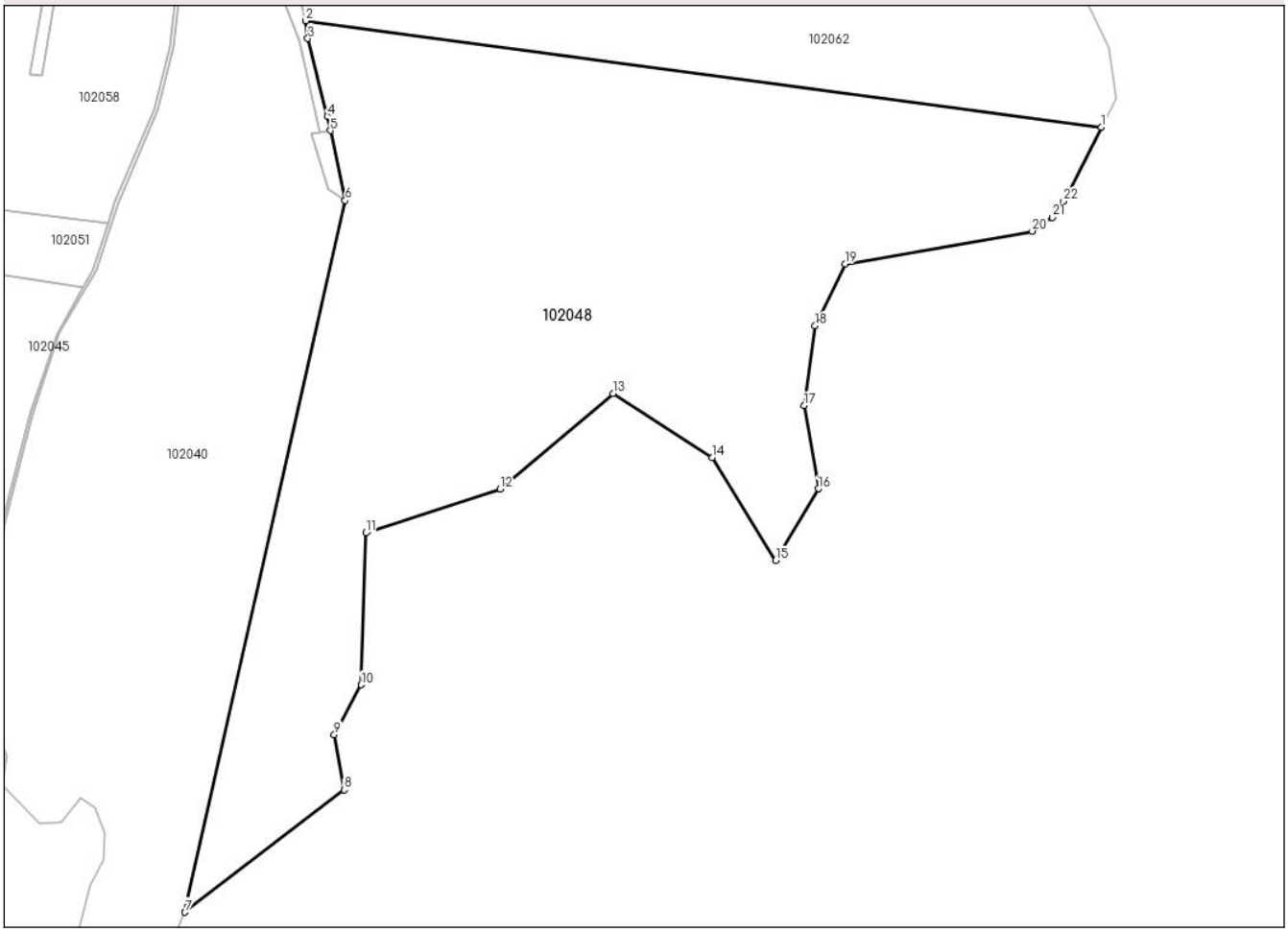

Date referitoare la teren

Crt	Categorie folosință	Intra vilan	Suprafaţa (mp)	Tarla	Parcelă	Nr. topo	Observaţii / Referinţe
1	faneata	NU	26.900	19	3271/2	-	

Lungime Segmente

1) Valorile lungimilor segmentelor sunt obţinute din proiecţie în plan.

Punct început	X / Y	Punct sfârşit	X / Y	Lungime segment (** (m)
1	489.907,9 512.985,073	2	489.664,483 513.017,687	245.593
3	489.665,071 513.012,244	4	489.671,107 512.988,511	24.488
5	489.672,038 512.984,085	6	489.676,53 512.962,742	21.811
7	489.627,504 512.745,144	8	489.676,191 512.782,52	61.38
9	489.673,177 512.799,441	10	489.681,48 512.814,648	17.326

Punct început	X / Y	Punct sfârşit	X / Y	Lungime segment (** (m)
2	489.664,483 513.017,687	3	489.665,071 513.012,244	5.475
4	489.671,107 512.988,511	5	489.672,038 512.984,085	4.523
6	489.676,53 512.962,742	7	489.627,504 512.745,144	223.052
8	489.676,191 512.782,52	9	489.673,177 512.799,441	17.187
10	489.681,48 512.814,648	11	489.682,833 512.861,114	46.486

Document care conține date cu caracter personal, protejat de prevederile Regulamentului (UE) nr. 679/2016 și Legii 190/2018

Punct început	X / Y	Punct sfârşit	X / Y	Lungime segment (** (m)
11	489.682,833 512.861,114	12	489.723,983 512.874,535	43.284
13	489.758,508 512.903,679	14	489.788,799 512.884,084	36.077
15	489.808,22 512.852,62	16	489.821,36 512.874,601	25.609
17	489.816,993 512.900,009	18	489.820,381 512.924,396	24.621
19	489.829,53 512.943,355	20	489.886,852 512.953,329	58.183
21	489.892,993 512.957,56	22	489.896,456 512.962,571	6.091

Punct început	X / Y	Punct sfârşit	X / Y	Lungime segment (** (m)
12	489.723,983 512.874,535	13	489.758,508 512.903,679	45.181
14	489.788,799 512.884,084	15	489.808,22 512.852,62	36.976
16	489.821,36 512.874,601	17	489.816,993 512.900,009	25.78
18	489.820,381 512.924,396	19	489.829,53 512.943,355	21.051
20	489.886,852 512.953,329	21	489.892,993 512.957,56	7.458
22	489.896,456 512.962,571	1	489.907,9 512.985,073	25.245

** Lungimile segmentelor sunt determinate în planul de proiecţie Stereo 70 şi sunt rotunjite la 1 milimetru.
*** Distanţa dintre puncte este formată din segmente cumulate ce sunt mai mici decât valoarea 1 milimetru.

Document care conține date cu caracter personal, protejat de prevederile Regulamentului (UE) nr. 679/2016 și Legii 190/2018

DATE DESPRE IMOBILUL NR. 102050

Oficiul de Cadastru şi Publicitate Imobiliară MUREȘ
Biroul de Cadastru şi Publicitate Imobiliară Sighișoara

A. Partea I. Descrierea imobilului

TEREN Extravilan

Adresa: Jud. Mureș

Nr. Crt	Nr cadastral Nr. topografic	Suprafaţa* (mp)	Observaţii / Referinţe
A1		5.610	Sector cadastral:102 Teren neimprejmuit;

B. Partea II. Proprietari şi acte

Inscrieri privitoare la dreptul de proprietate şi alte drepturi reale		Referinţe
/		
Act Administrativ nr. 8046, din 28/09/1994 emis de CJPSDPAT MURES (titlu de proprietate);		
B1	Intabulare, drept de PROPRIETATE, dobandit prin Reconstituire, cota actuala 1/1	A1
	1) **TICUSAN T LIVIA** 2) **TICUSAN T LIVIU** 3) **TICUSAN T ELISABETA**	

C. Partea III. SARCINI .

Inscrieri privind dezmembramintele dreptului de proprietate, drepturi reale de garanţie şi sarcini	Referinţe
NU SUNT	

Document care conține date cu caracter personal, protejat de prevederile Regulamentului (UE) nr. 679/2016 și Legii 190/2018

Anexa Nr. 1 La Partea I

Teren

Nr cadastral	Suprafaţa (mp)*	Observaţii / Referinţe
	5.610	

* Suprafaţa este determinată in planul de proiecţie Stereo 70.

DETALII LINIARE IMOBIL

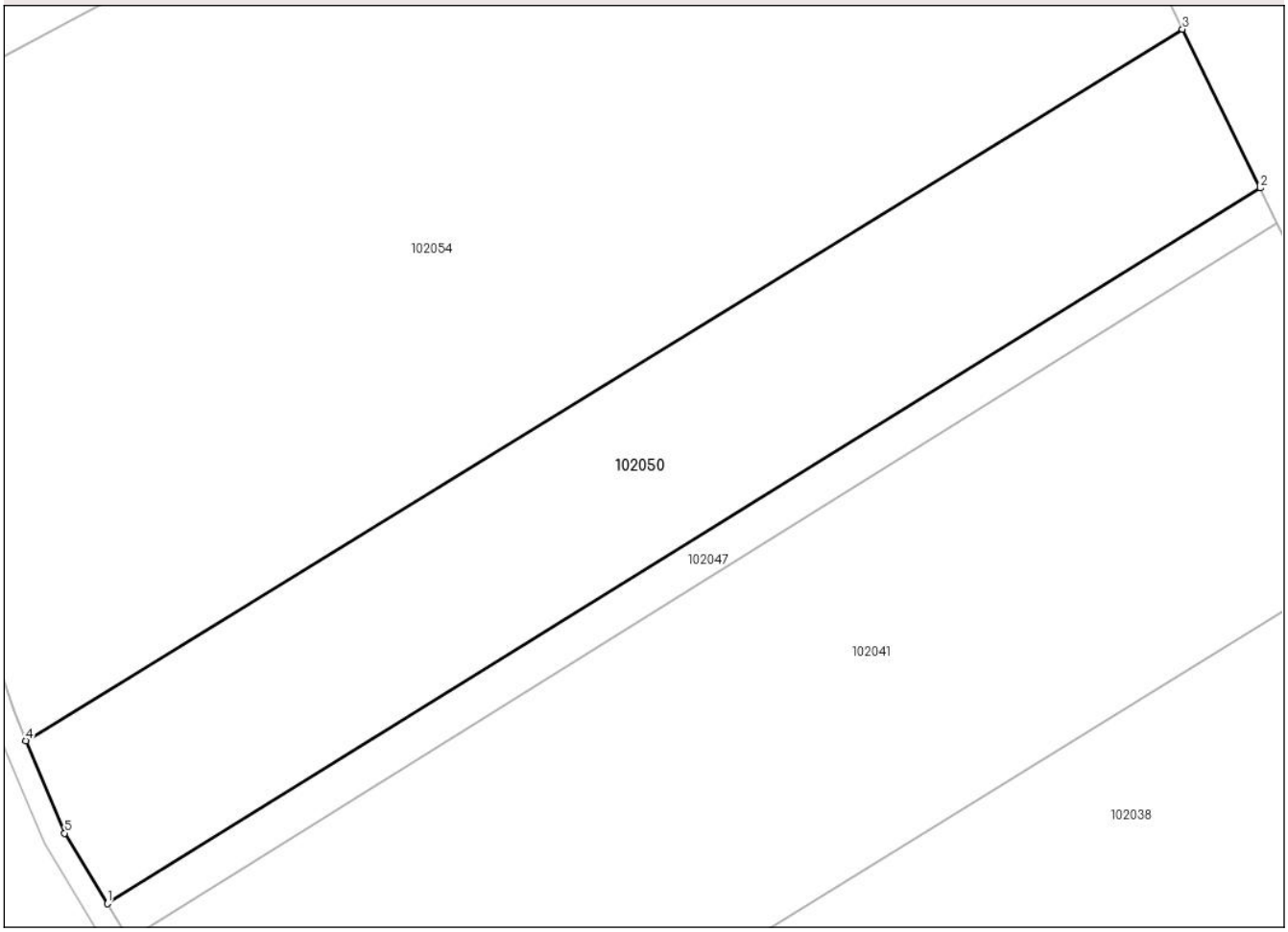

Date referitoare la teren

Crt	Categorie folosință	Intra vilan	Suprafaţa (mp)	Tarla	Parcelă	Nr. topo	Observaţii / Referinţe
1	faneata	NU	5.610	19	3315/80	-	

Lungime Segmente
1) Valorile lungimilor segmentelor sunt obţinute din proiecţie în plan.

Punct început	X / Y	Punct sfârşit	X / Y	Lungime segment (** (m)
1	489.169,822 512.864,816	2	489.344,993 512.973,437	206.115
2	489.344,993 512.973,437	3	489.333,18 512.997,539	26.841
3	489.333,18 512.997,539	4	489.157,44 512.889,566	206.258
4	489.157,44 512.889,566	5	489.163,318 512.875,513	15.233
5	489.163,318 512.875,513	1	489.169,822 512.864,816	12.519

Document care conține date cu caracter personal, protejat de prevederile Regulamentului (UE) nr. 679/2016 și Legii 190/2018

** Lungimile segmentelor sunt determinate în planul de proiecţie Stereo 70 şi sunt rotunjite la 1 milimetru.
*** Distanţa dintre puncte este formată din segmente cumulate ce sunt mai mici decât valoarea 1 milimetru.

DATE DESPRE IMOBILUL NR. 102051

Oficiul de Cadastru şi Publicitate Imobiliară MUREȘ
Biroul de Cadastru şi Publicitate Imobiliară Sighișoara

A. Partea I. Descrierea imobilului

TEREN Extravilan

Adresa: Jud. Mureș

Nr. Crt	Nr cadastral Nr. topografic	Suprafaţa* (mp)	Observaţii / Referinţe
A1		2.400	Sector cadastral:102 Teren neimprejmuit;

B. Partea II. Proprietari şi acte

Inscrieri privitoare la dreptul de proprietate şi alte drepturi reale		Referinţe
/		
Act Administrativ nr. 153110, din 28/10/2008 emis de CJPSDPAT MURES (titlu de proprietate);		
B1	Intabulare, drept de PROPRIETATE, dobandit prin Reconstituire, cota actuala 1/1	A1
	1) **GROMES W KATARINA**	

C. Partea III. SARCINI .

Inscrieri privind dezmembramintele dreptului de proprietate, drepturi reale de garanţie şi sarcini	Referinţe
NU SUNT	

Document care conține date cu caracter personal, protejat de prevederile Regulamentului (UE) nr. 679/2016 și Legii 190/2018

Anexa Nr. 1 La Partea I

Teren

Nr cadastral	Suprafaţa (mp)*	Observaţii / Referinţe
	2.400	

* Suprafaţa este determinată in planul de proiecţie Stereo 70.

DETALII LINIARE IMOBIL

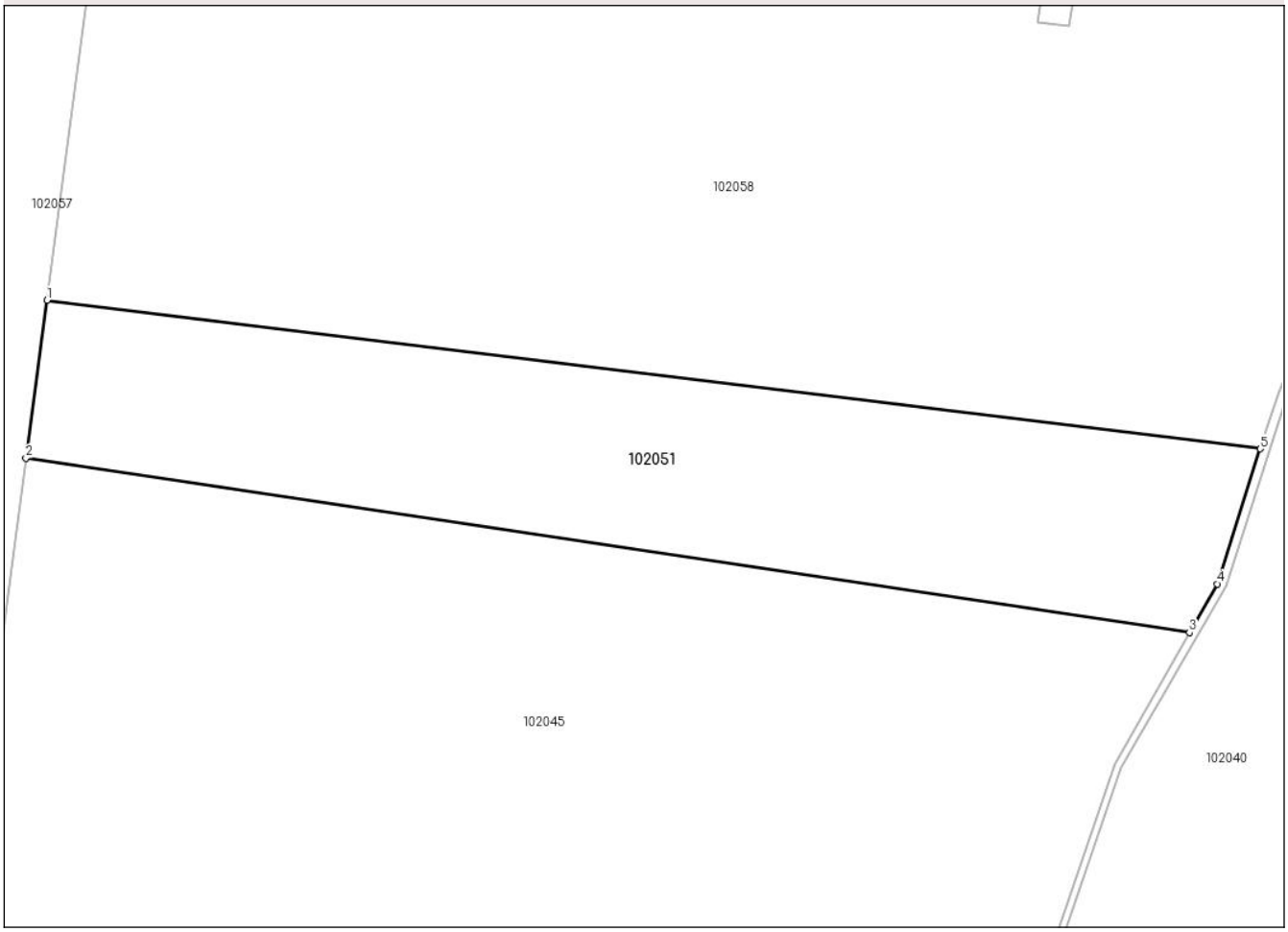

Date referitoare la teren

Crt	Categorie folosință	Intra vilan	Suprafaţa (mp)	Tarla	Parcelă	Nr. topo	Observaţii / Referinţe
1	neproductiv	NU	2.400	19	3274/1	-	

Lungime Segmente
1) Valorile lungimilor segmentelor sunt obţinute din proiecţie în plan.

Punct început	X / Y	Punct sfârşit	X / Y	Lungime segment (** (m)
1	489.474,544 512.971,708	2	489.472,307 512.954,89	16.966
2	489.472,307 512.954,89	3	489.596,399 512.936,306	125.475
3	489.596,399 512.936,306	4	489.599,351 512.941,495	5.97
4	489.599,351 512.941,495	5	489.603,953 512.955,883	15.106
5	489.603,953 512.955,883	1	489.474,544 512.971,708	130.374

Document care conține date cu caracter personal, protejat de prevederile Regulamentului (UE) nr. 679/2016 și Legii 190/2018

** Lungimile segmentelor sunt determinate în planul de proiecţie Stereo 70 şi sunt rotunjite la 1 milimetru.
*** Distanţa dintre puncte este formată din segmente cumulate ce sunt mai mici decât valoarea 1 milimetru.

Document care conține date cu caracter personal, protejat de prevederile Regulamentului (UE) nr. 679/2016 și Legii 190/2018

DATE DESPRE IMOBILUL NR. 102052

Oficiul de Cadastru şi Publicitate Imobiliară MUREȘ
Biroul de Cadastru şi Publicitate Imobiliară Sighișoara

A. Partea I. Descrierea imobilului

TEREN Extravilan

Adresa: Jud. Mureș

Nr. Crt	Nr cadastral Nr. topografic	Suprafaţa* (mp)	Observaţii / Referinţe
A1		100	Sector cadastral:102 Teren neimprejmuit;

B. Partea II. Proprietari şi acte

Inscrieri privitoare la dreptul de proprietate şi alte drepturi reale		Referinţe
/		
Act Administrativ nr. 7938, din 19/01/1994 emis de CJPSDPAT MURES (titlu de proprietate);		
B1	Intabulare, drept de PROPRIETATE, dobandit prin Reconstituire, cota actuala 1/1	A1
	1) **VARGA I SILVIA** 2) **NUTU I IOAN**	

C. Partea III. SARCINI .

Inscrieri privind dezmembramintele dreptului de proprietate, drepturi reale de garanţie şi sarcini	Referinţe
NU SUNT	

Document care conține date cu caracter personal, protejat de prevederile Regulamentului (UE) nr. 679/2016 și Legii 190/2018

Anexa Nr. 1 La Partea I

Teren

Nr cadastral	Suprafaţa (mp)*	Observaţii / Referinţe
	100	

* Suprafaţa este determinată in planul de proiecţie Stereo 70.

DETALII LINIARE IMOBIL

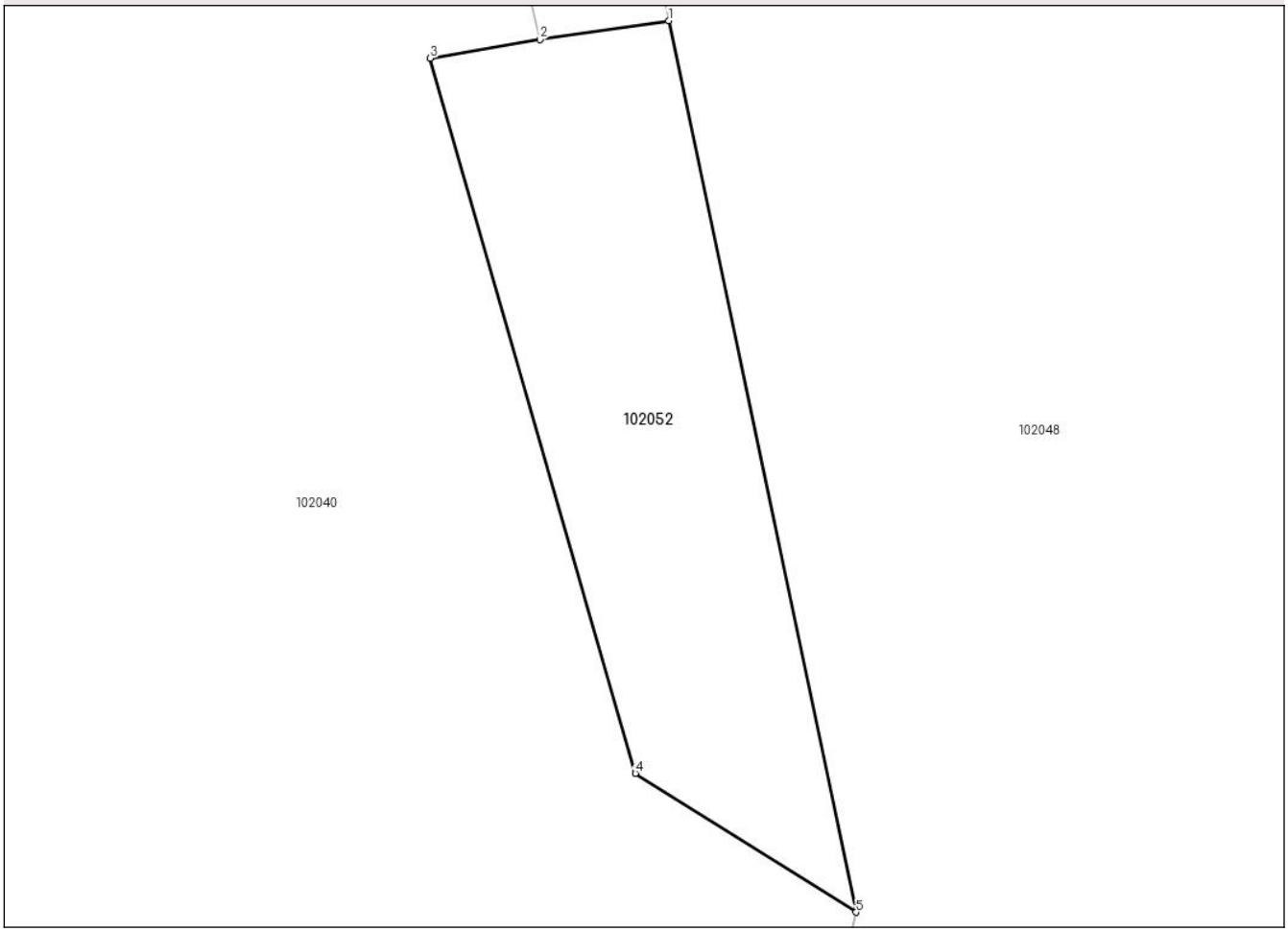

Date referitoare la teren

Crt	Categorie folosință	Intra vilan	Suprafaţa (mp)	Tarla	Parcelă	Nr. topo	Observaţii / Referinţe
1	neproductiv	NU	100	19	3272/1	-	

Lungime Segmente
1) Valorile lungimilor segmentelor sunt obţinute din proiecţie în plan.

Punct început	X / Y	Punct sfârşit	X / Y	Lungime segment (** (m)
1	489.672,038 512.984,085	2	489.668,952 512.983,631	3.12
2	489.668,952 512.983,631	3	489.666,324 512.983,186	2.666
3	489.666,324 512.983,186	4	489.671,243 512.966,066	17.813
4	489.671,243 512.966,066	5	489.676,53 512.962,742	6.245
5	489.676,53 512.962,742	1	489.672,038 512.984,085	21.811

Document care conține date cu caracter personal, protejat de prevederile Regulamentului (UE) nr. 679/2016 și Legii 190/2018

** Lungimile segmentelor sunt determinate în planul de proiecţie Stereo 70 şi sunt rotunjite la 1 milimetru.
*** Distanţa dintre puncte este formată din segmente cumulate ce sunt mai mici decât valoarea 1 milimetru.

Document care conține date cu caracter personal, protejat de prevederile Regulamentului (UE) nr. 679/2016 și Legii 190/2018

DATE DESPRE IMOBILUL NR. 102054

Oficiul de Cadastru şi Publicitate Imobiliară MUREȘ
Biroul de Cadastru şi Publicitate Imobiliară Sighișoara

A. Partea I. Descrierea imobilului

TEREN Extravilan

Adresa: Jud. Mureș

Nr. Crt	Nr cadastral Nr. topografic	Suprafaţa* (mp)	Observaţii / Referinţe
A1		17.974	Sector cadastral:102 Teren neimprejmuit;

B. Partea II. Proprietari şi acte

Inscrieri privitoare la dreptul de proprietate şi alte drepturi reale		Referinţe
/		
Act Notarial nr. 45, din 29/07/2016 emis de BNP MELINTE UNA LIVIA MANUELA (certificat de mostenitor);		
B1	Intabulare, drept de PROPRIETATE, dobandit prin Succesiune, cota actuala 1/3	A1
	1) **FLESARIU IONEL**	
B2	Intabulare, drept de PROPRIETATE, dobandit prin Succesiune, cota actuala 1/3	A1
	1) **SULIMAN OLIMPIA**	
Act Notarial nr. 209, din 24/02/2022 emis de BNP DOBRE IULIANA FELICIA (act de partaj);		
B3	Intabulare, drept de PROPRIETATE, dobandit prin Conventie, cota actuala 1/3	A1
	1) **POP OLIMPIA AURORA**	

C. Partea III. SARCINI .

Inscrieri privind dezmembramintele dreptului de proprietate, drepturi reale de garanţie şi sarcini	Referinţe
NU SUNT	

Anexa Nr. 1 La Partea I

Teren

Nr cadastral	Suprafaţa (mp)*	Observaţii / Referinţe
	17.974	

* Suprafaţa este determinată in planul de proiecţie Stereo 70.

DETALII LINIARE IMOBIL

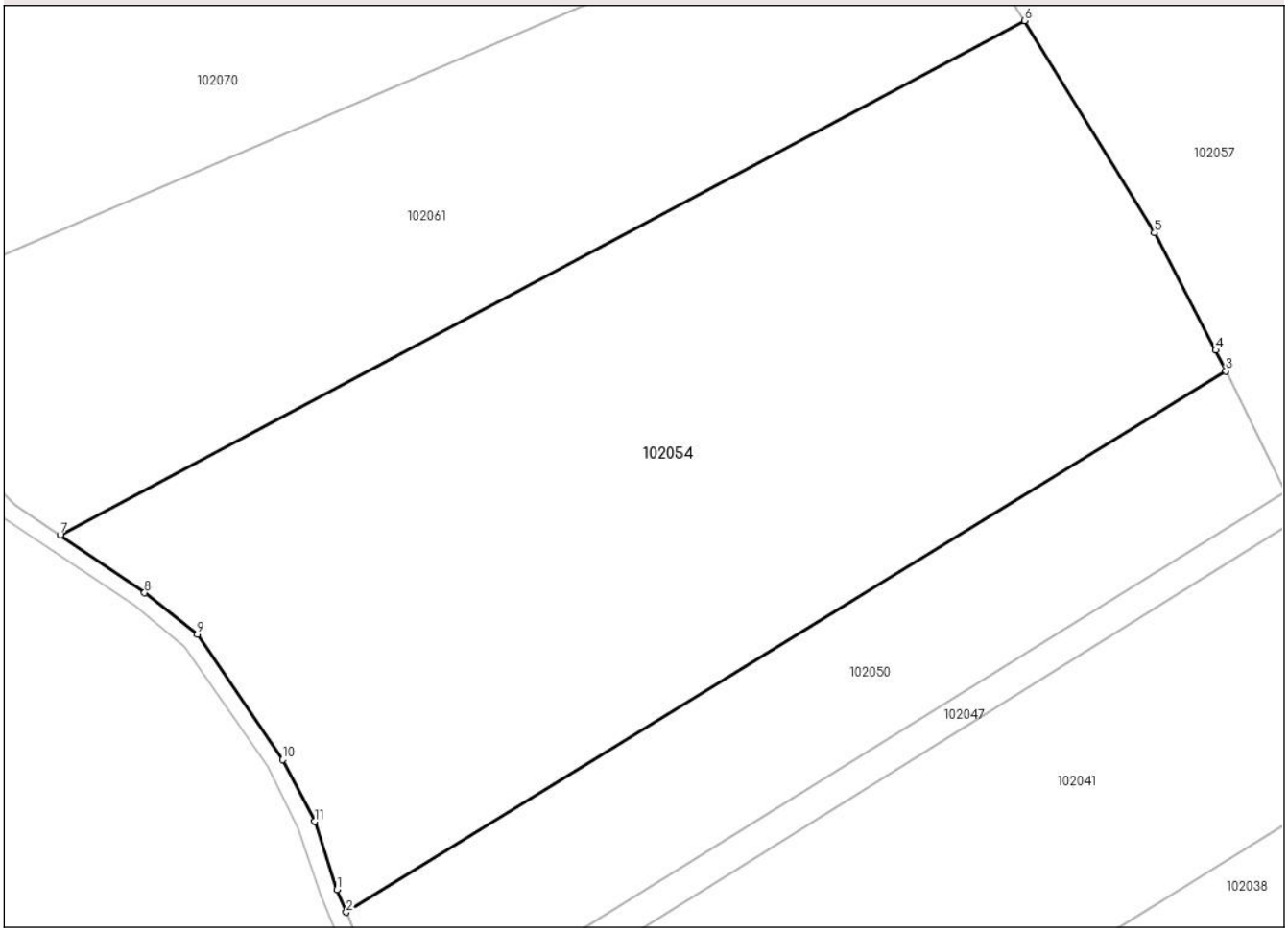

Date referitoare la teren

Crt	Categorie folosință	Intra vilan	Suprafaţa (mp)	Tarla	Parcelă	Nr. topo	Observaţii / Referinţe
1	faneata	NU	17.974	19	3315/77	-	

Lungime Segmente
1) Valorile lungimilor segmentelor sunt obţinute din proiecţie în plan.

Punct început	X / Y	Punct sfârşit	X / Y	Lungime segment (** (m)
1	489.155,565 512.894,05	2	489.157,44 512.889,566	4.86
2	489.157,44 512.889,566	3	489.333,18 512.997,539	206.258
3	489.333,18 512.997,539	4	489.331,123 513.001,733	4.672
4	489.331,123 513.001,733	5	489.318,913 513.025,175	26.431
5	489.318,913 513.025,175	6	489.292,932 513.067,485	49.651

Document care conține date cu caracter personal, protejat de prevederile Regulamentului (UE) nr. 679/2016 și Legii 190/2018

Punct început	X / Y	Punct sfârşit	X / Y	Lungime segment (** (m)
6	489.292,932 513.067,485	7	489.100,248 512.964,837	218.32
7	489.100,248 512.964,837	8	489.117,114 512.953,324	20.42
8	489.117,114 512.953,324	9	489.127,657 512.945,075	13.387
9	489.127,657 512.945,075	10	489.144,665 512.920,005	30.295
10	489.144,665 512.920,005	11	489.151,108 512.907,681	13.907
11	489.151,108 512.907,681	1	489.155,565 512.894,05	14.341

** Lungimile segmentelor sunt determinate în planul de proiecţie Stereo 70 şi sunt rotunjite la 1 milimetru.
*** Distanţa dintre puncte este formată din segmente cumulate ce sunt mai mici decât valoarea 1 milimetru.

Document care conține date cu caracter personal, protejat de prevederile Regulamentului (UE) nr. 679/2016 și Legii 190/2018

DATE DESPRE IMOBILUL NR. 102057

Oficiul de Cadastru şi Publicitate Imobiliară MUREȘ
Biroul de Cadastru şi Publicitate Imobiliară Sighișoara

A. Partea I. Descrierea imobilului

TEREN Extravilan

Adresa: Jud. Mureș

Nr. Crt	Nr cadastral Nr. topografic	Suprafaţa* (mp)	Observaţii / Referinţe
A1		40.791	Sector cadastral:102 Teren neimprejmuit;

B. Partea II. Proprietari şi acte

Inscrieri privitoare la dreptul de proprietate şi alte drepturi reale		Referinţe
/		
Act Normativ nr. 7, din 13/03/1996 emis de PARLAMENTUL ROMANIEI;		
B1	Inscrierea posesiei, drept de PROPRIETATE, dobandit prin Constituire, cota actuala 1/1	A1
	1) **NEIDENTIFICAT NEIDENTIFICAT**	
B2	SE NOTEAZA MENTIUNEA PROPRIETAR NEIDENTIFICAT, REZERVA COMISIEI LOCALE DE FOND FUNCIAR	A1

C. Partea III. SARCINI .

Inscrieri privind dezmembramintele dreptului de proprietate, drepturi reale de garanţie şi sarcini	Referinţe
NU SUNT	

Document care conține date cu caracter personal, protejat de prevederile Regulamentului (UE) nr. 679/2016 și Legii 190/2018

Anexa Nr. 1 La Partea I

Teren

Nr cadastral	Suprafaţa (mp)*	Observaţii / Referinţe
	40.791	

* Suprafaţa este determinată in planul de proiecţie Stereo 70.

DETALII LINIARE IMOBIL

Date referitoare la teren

Crt	Categorie folosință	Intra vilan	Suprafaţa (mp)	Tarla	Parcelă	Nr. topo	Observaţii / Referinţe
1	faneata	NU	39.100	19	3315	-	
2	neproductiv	NU	1.691	19	3279	-	

Lungime Segmente

1) Valorile lungimilor segmentelor sunt obţinute din proiecţie în plan.

Punct început	X / Y	Punct sfârşit	X / Y	Lungime segment (** (m)
1	489.492,712 513.108,345	2	489.258,427 513.131,738	235.45
3	489.270,63 513.114,5	4	489.275,315 513.100,923	14.363
5	489.279,054 513.090,084	6	489.292,932 513.067,485	26.52
7	489.318,913 513.025,175	8	489.331,123 513.001,733	26.431

Punct început	X / Y	Punct sfârşit	X / Y	Lungime segment (** (m)
2	489.258,427 513.131,738	3	489.270,63 513.114,5	21.12
4	489.275,315 513.100,923	5	489.279,054 513.090,084	11.466
6	489.292,932 513.067,485	7	489.318,913 513.025,175	49.651
8	489.331,123 513.001,733	9	489.333,18 512.997,539	4.672

Document care conține date cu caracter personal, protejat de prevederile Regulamentului (UE) nr. 679/2016 și Legii 190/2018

Punct început	X / Y	Punct sfârşit	X / Y	Lungime segment (** (m)
9	489.333,18 512.997,539	10	489.344,993 512.973,437	26.841
11	489.347,596 512.968,119	12	489.369,966 512.922,501	50.808
13	489.400,376 512.861,081	14	489.408,514 512.845,001	18.022
15	489.432,438 512.736,706	16	489.441,312 512.755,178	20.493
17	489.446,659 512.761,998	18	489.460,691 512.867,524	106.454
19	489.472,307 512.954,89	20	489.474,544 512.971,708	16.966
21	489.483,766 513.041,068	1	489.492,712 513.108,345	67.869

Punct început	X / Y	Punct sfârşit	X / Y	Lungime segment (** (m)
10	489.344,993 512.973,437	11	489.347,596 512.968,119	5.921
12	489.369,966 512.922,501	13	489.400,376 512.861,081	68.536
14	489.408,514 512.845,001	15	489.432,438 512.736,706	110.906
16	489.441,312 512.755,178	17	489.446,659 512.761,998	8.666
18	489.460,691 512.867,524	19	489.472,307 512.954,89	88.135
20	489.474,544 512.971,708	21	489.483,766 513.041,068	69.971

** Lungimile segmentelor sunt determinate în planul de proiecţie Stereo 70 şi sunt rotunjite la 1 milimetru.
*** Distanţa dintre puncte este formată din segmente cumulate ce sunt mai mici decât valoarea 1 milimetru.

Document care conține date cu caracter personal, protejat de prevederile Regulamentului (UE) nr. 679/2016 și Legii 190/2018

DATE DESPRE IMOBILUL NR. 102058

Oficiul de Cadastru şi Publicitate Imobiliară MUREȘ
Biroul de Cadastru şi Publicitate Imobiliară Sighișoara

A. Partea I. Descrierea imobilului

TEREN Extravilan

Adresa: Jud. Mureș

Nr. Crt	Nr cadastral Nr. topografic	Suprafaţa* (mp)	Observaţii / Referinţe
A1		10.000	Sector cadastral:102 Teren neimprejmuit;

B. Partea II. Proprietari şi acte

Inscrieri privitoare la dreptul de proprietate şi alte drepturi reale		Referinţe
/		
Act Administrativ nr. 8110, din 06/10/1994 emis de CJPSDPAT MURES (titlu de proprietate);		
B1	Intabulare, drept de PROPRIETATE, dobandit prin Reconstituire, cota actuala 1/1	A1
	1) **SIRBU N REMUS** 2) **GANEA N FLORINA**	

C. Partea III. SARCINI .

Inscrieri privind dezmembramintele dreptului de proprietate, drepturi reale de garanţie şi sarcini	Referinţe
NU SUNT	

Document care conține date cu caracter personal, protejat de prevederile Regulamentului (UE) nr. 679/2016 și Legii 190/2018

Anexa Nr. 1 La Partea I

Teren

Nr cadastral	Suprafaţa (mp)*	Observaţii / Referinţe
	10.000	

* Suprafaţa este determinată in planul de proiecţie Stereo 70.

DETALII LINIARE IMOBIL

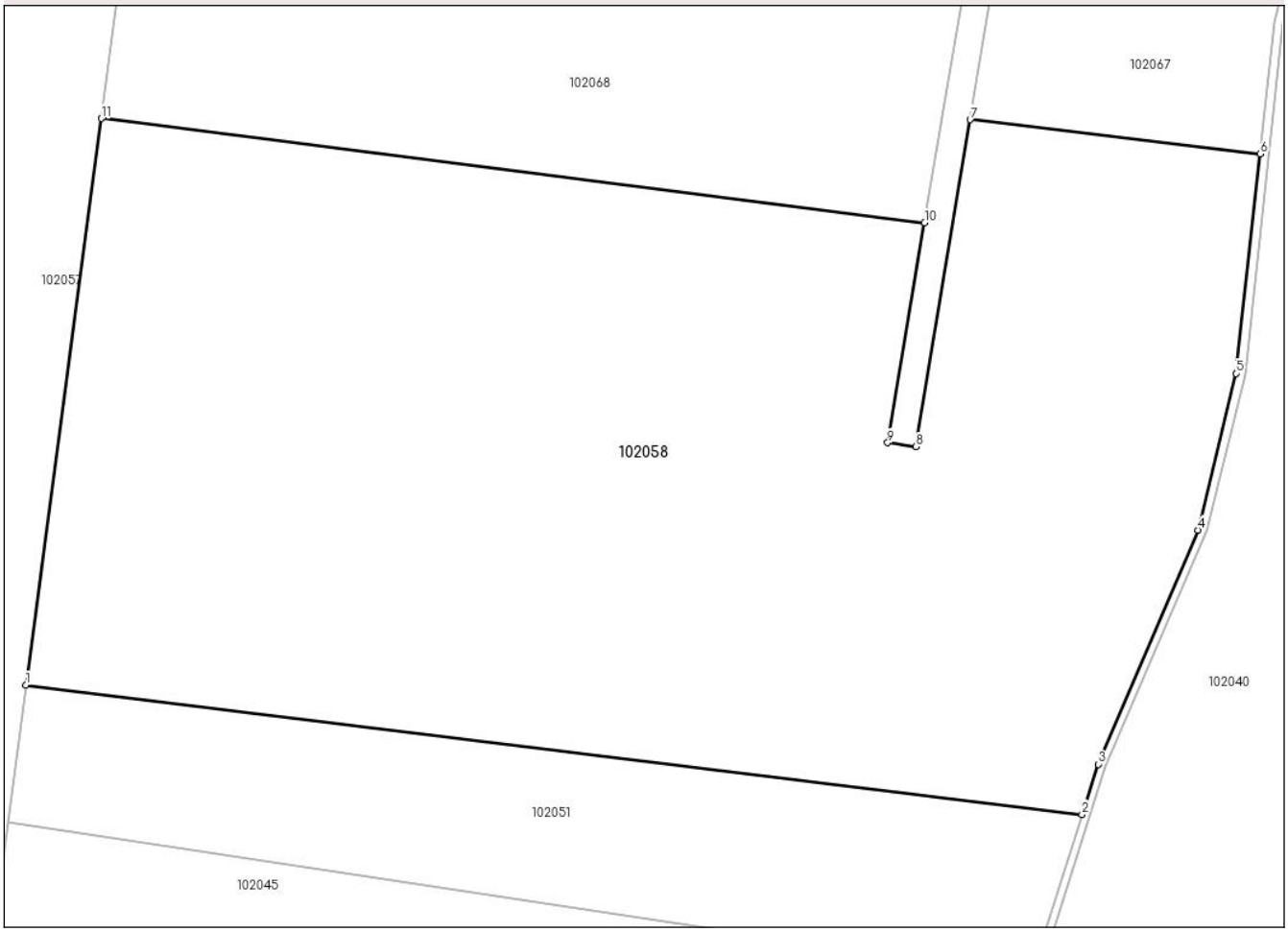

Date referitoare la teren

Crt	Categorie folosință	Intra vilan	Suprafaţa (mp)	Tarla	Parcelă	Nr. topo	Observaţii / Referinţe
1	faneata	NU	9.000	19	3315/43, 3315/44	-	
2	neproductiv	NU	1.000	19	3274/5	-	

Lungime Segmente
1) Valorile lungimilor segmentelor sunt obţinute din proiecţie în plan.

Punct început	X / Y	Punct sfârşit	X / Y	Lungime segment (** (m)
1	489.474,544 512.971,708	2	489.603,953 512.955,883	130.374
2	489.603,953 512.955,883	3	489.605,92 512.962,031	6.455
3	489.605,92 512.962,031	4	489.618,161 512.990,689	31.163
4	489.618,161 512.990,689	5	489.622,802 513.009,879	19.743

Document care conține date cu caracter personal, protejat de prevederile Regulamentului (UE) nr. 679/2016 și Legii 190/2018

Punct început	X / Y	Punct sfârşit	X / Y	Lungime segment (** (m)
5	489.622,802 513.009,879	6	489.625,793 513.036,735	27.022
6	489.625,793 513.036,735	7	489.590,254 513.040,933	35.786
7	489.590,254 513.040,933	8	489.583,587 513.000,883	40.601
8	489.583,587 513.000,883	9	489.580,147 513.001,384	3.476
9	489.580,147 513.001,384	10	489.584,666 513.028,318	27.31
10	489.584,666 513.028,318	11	489.483,766 513.041,068	101.702
11	489.483,766 513.041,068	1	489.474,544 512.971,708	69.971

** Lungimile segmentelor sunt determinate în planul de proiecţie Stereo 70 şi sunt rotunjite la 1 milimetru.
*** Distanţa dintre puncte este formată din segmente cumulate ce sunt mai mici decât valoarea 1 milimetru.

Document care conține date cu caracter personal, protejat de prevederile Regulamentului (UE) nr. 679/2016 și Legii 190/2018

DATE DESPRE IMOBILUL NR. 102061

Oficiul de Cadastru şi Publicitate Imobiliară MUREȘ
Biroul de Cadastru şi Publicitate Imobiliară Sighișoara

A. Partea I. Descrierea imobilului

TEREN Extravilan

Adresa: Jud. Mureș

Nr. Crt	Nr cadastral Nr. topografic	Suprafaţa* (mp)	Observaţii / Referinţe
A1		10.800	Sector cadastral:102 Teren neimprejmuit;

B. Partea II. Proprietari şi acte

Inscrieri privitoare la dreptul de proprietate şi alte drepturi reale		Referinţe
/		
Act Administrativ nr. 8108, din 05/10/1994 emis de CJPSDPAT MURES (titlu de proprietate);		
B1	Intabulare, drept de PROPRIETATE, dobandit prin Reconstituire, cota actuala 1/1	A1
	1) **CALBEAZA I MARIA**	

C. Partea III. SARCINI .

Inscrieri privind dezmembramintele dreptului de proprietate, drepturi reale de garanţie şi sarcini	Referinţe
NU SUNT	

Document care conține date cu caracter personal, protejat de prevederile Regulamentului (UE) nr. 679/2016 și Legii 190/2018

Anexa Nr. 1 La Partea I

Teren

Nr cadastral	Suprafaţa (mp)*	Observaţii / Referinţe
	10.800	

* Suprafaţa este determinată in planul de proiecţie Stereo 70.

DETALII LINIARE IMOBIL

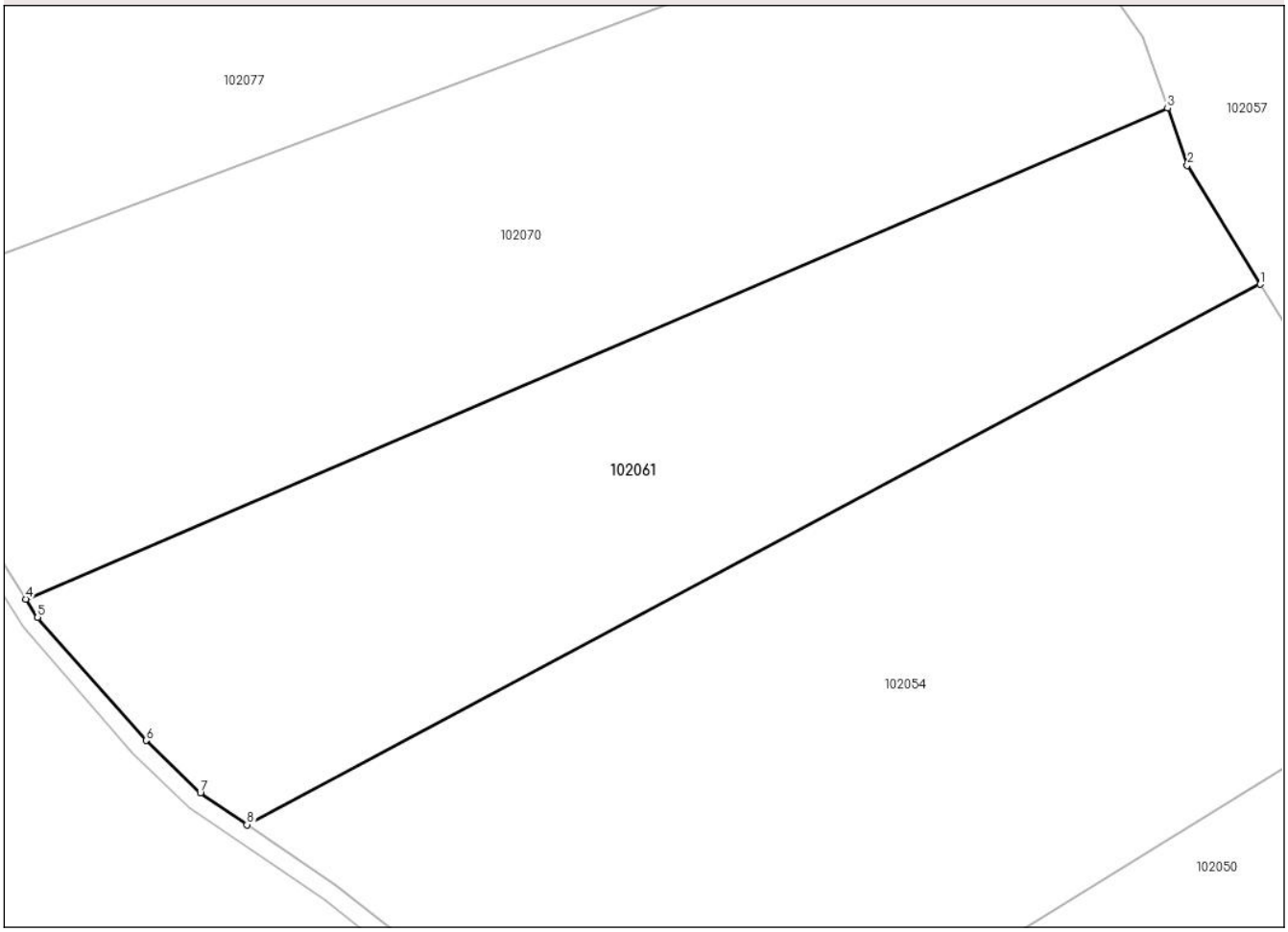

Date referitoare la teren

Crt	Categorie folosință	Intra vilan	Suprafaţa (mp)	Tarla	Parcelă	Nr. topo	Observaţii / Referinţe
1	faneata	NU	10.800	19	3315/75	-	

Lungime Segmente
1) Valorile lungimilor segmentelor sunt obţinute din proiecţie în plan.

Punct început	X / Y	Punct sfârşit	X / Y	Lungime segment (** (m)
1	489.292,932 513.067,485	2	489.279,054 513.090,084	26.52
2	489.279,054 513.090,084	3	489.275,315 513.100,923	11.466
3	489.275,315 513.100,923	4	489.058,234 513.007,688	236.256
4	489.058,234 513.007,688	5	489.060,463 513.004,19	4.148
5	489.060,463 513.004,19	6	489.081,078 512.980,838	31.15

Document care conține date cu caracter personal, protejat de prevederile Regulamentului (UE) nr. 679/2016 și Legii 190/2018

Punct început	X / Y	Punct sfârşit	X / Y	Lungime segment (** (m)
6	489.081,078 512.980,838	7	489.091,409 512.970,871	14.355
7	489.091,409 512.970,871	8	489.100,248 512.964,837	10.703
8	489.100,248 512.964,837	1	489.292,932 513.067,485	218.32

** Lungimile segmentelor sunt determinate în planul de proiecţie Stereo 70 şi sunt rotunjite la 1 milimetru.
*** Distanţa dintre puncte este formată din segmente cumulate ce sunt mai mici decât valoarea 1 milimetru.

Document care conține date cu caracter personal, protejat de prevederile Regulamentului (UE) nr. 679/2016 și Legii 190/2018

DATE DESPRE IMOBILUL NR. 102062

Oficiul de Cadastru şi Publicitate Imobiliară MUREȘ
Biroul de Cadastru şi Publicitate Imobiliară Sighișoara

A. Partea I. Descrierea imobilului

TEREN Extravilan

Adresa: Jud. Mureș

Nr. Crt	Nr cadastral Nr. topografic	Suprafaţa* (mp)	Observaţii / Referinţe
A1	50469	16.706	Sector cadastral:102 Teren neimprejmuit;

B. Partea II. Proprietari şi acte

Inscrieri privitoare la dreptul de proprietate şi alte drepturi reale		Referinţe
18301 / 25/08/2022		
Act Notarial nr. 2228, din 24/08/2022 emis de Diaconescu Remus Stefan;		
B4	Intabulare, drept de PROPRIETATE, dobandit prin Conventie, cota actuala 1/1	A1
	1) **RICHIGER SRL**, CIF:32709168	

C. Partea III. SARCINI

Inscrieri privind dezmembramintele dreptului de proprietate, drepturi reale de garanţie şi sarcini		Referinţe
18301 / 25/08/2022		
Act Notarial nr. 2238, din 24/08/2022 emis de Diaconescu Remus Stefan;		
C1	Intabulare, drept de IPOTECA, Valoare:1548013.21 EUR,si celelalte obligatii aferente creditului	A1
	1) **AGRICOVER CREDIT IFN SA**, CIF:22940237	
20582 / 04/09/2023		
Act Notarial nr. 1778, din 01/09/2023 emis de Radu Vasile Eugen;		
C2	Intabulare, drept de IPOTECA, Valoare:757590 EUR-si celelalte obligatii aferente creditului	A1
	1) **AGRICOVER CREDIT IFN SA**, CIF:22940237	

Document care conține date cu caracter personal, protejat de prevederile Regulamentului (UE) nr. 679/2016 și Legii 190/2018

Anexa Nr. 1 La Partea I

Teren

Nr cadastral	Suprafaţa (mp)*	Observaţii / Referinţe
50469	16.706	

* Suprafaţa este determinată in planul de proiecţie Stereo 70.

DETALII LINIARE IMOBIL

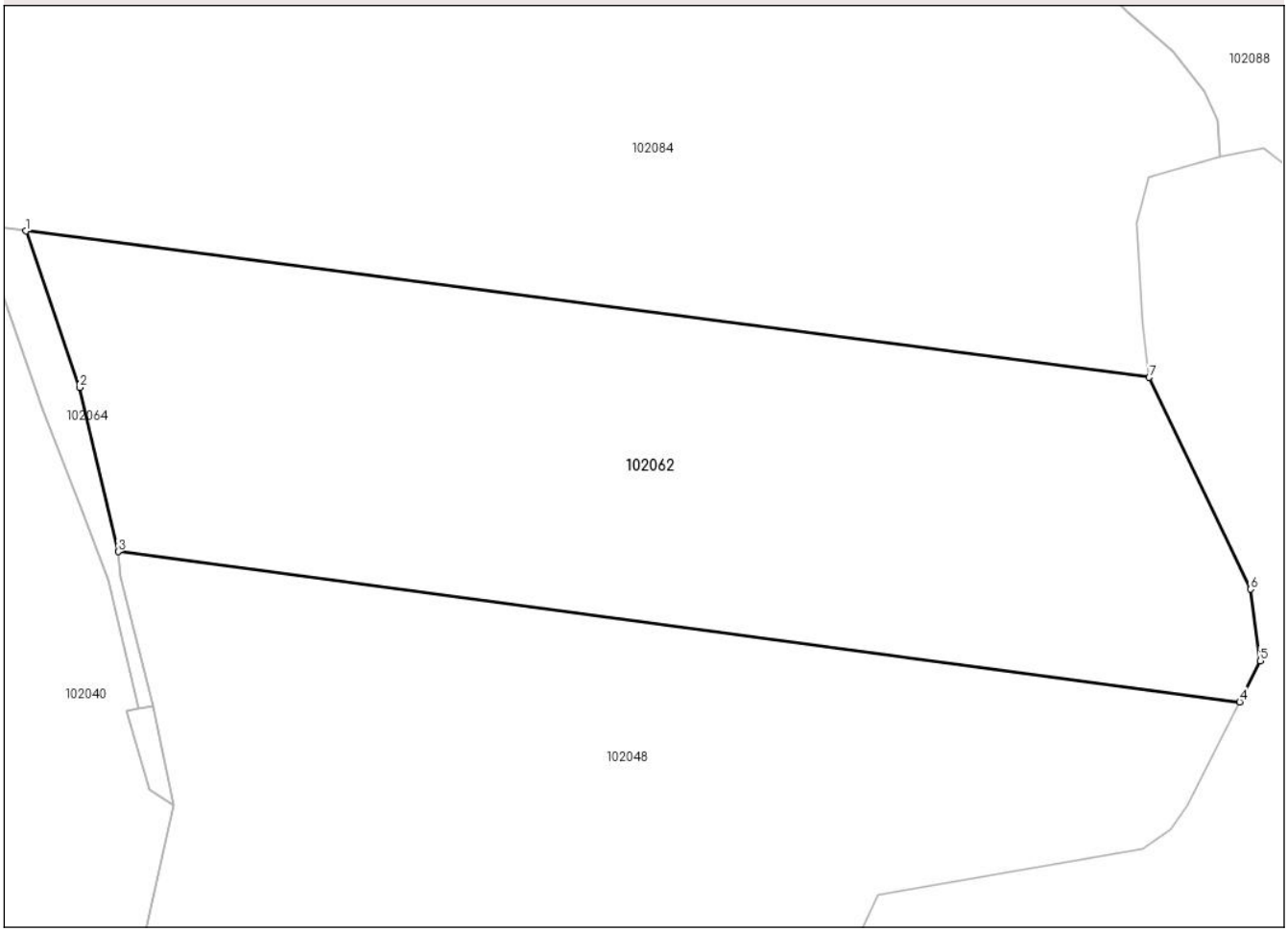

Date referitoare la teren

Crt	Categorie folosință	Intra vilan	Suprafaţa (mp)	Tarla	Parcelă	Nr. topo	Observaţii / Referinţe
1	faneata	NU	16.706	19	3271/3	-	

Lungime Segmente
1) Valorile lungimilor segmentelor sunt obţinute din proiecţie în plan.

Punct început	X / Y	Punct sfârşit	X / Y	Lungime segment (** (m)
1	489.644,433 513.087,214	2	489.656,12 513.053,261	35.909
2	489.656,12 513.053,261	3	489.664,483 513.017,687	36.543
3	489.664,483 513.017,687	4	489.907,9 512.985,073	245.593
4	489.907,9 512.985,073	5	489.912,361 512.994,023	10.0
5	489.912,361 512.994,023	6	489.910,21 513.009,513	15.638

Document care conține date cu caracter personal, protejat de prevederile Regulamentului (UE) nr. 679/2016 și Legii 190/2018

Punct început	X / Y	Punct sfârşit	X / Y	Lungime segment (** (m)
6	489.910,21 513.009,513	7	489.888,286 513.055,468	50.917
7	489.888,286 513.055,468	1	489.644,433 513.087,214	245.911

** Lungimile segmentelor sunt determinate în planul de proiecţie Stereo 70 şi sunt rotunjite la 1 milimetru.
*** Distanţa dintre puncte este formată din segmente cumulate ce sunt mai mici decât valoarea 1 milimetru.

Document care conține date cu caracter personal, protejat de prevederile Regulamentului (UE) nr. 679/2016 și Legii 190/2018

DATE DESPRE IMOBILUL NR. 102064

Oficiul de Cadastru şi Publicitate Imobiliară MUREȘ
Biroul de Cadastru şi Publicitate Imobiliară Sighișoara

A. Partea I. Descrierea imobilului

TEREN Extravilan

Adresa: Jud. Mureș

Nr. Crt	Nr cadastral Nr. topografic	Suprafaţa* (mp)	Observaţii / Referinţe
A1		700	Sector cadastral:102 Teren neimprejmuit;

B. Partea II. Proprietari şi acte

Inscrieri privitoare la dreptul de proprietate şi alte drepturi reale		Referinţe
/		
Act Administrativ nr. 7937, din 19/01/1994 emis de CJPSDPAT MURES (titlu de proprietate);		
B1	Intabulare, drept de PROPRIETATE, dobandit prin Reconstituire, cota actuala 1/1	A1
	1) **FERNOAGA I IRONIM**	

C. Partea III. SARCINI .

Inscrieri privind dezmembramintele dreptului de proprietate, drepturi reale de garanţie şi sarcini	Referinţe
NU SUNT	

Document care conține date cu caracter personal, protejat de prevederile Regulamentului (UE) nr. 679/2016 și Legii 190/2018

Anexa Nr. 1 La Partea I

Teren

Nr cadastral	Suprafaţa (mp)*	Observaţii / Referinţe
	700	

* Suprafaţa este determinată in planul de proiecţie Stereo 70.

DETALII LINIARE IMOBIL

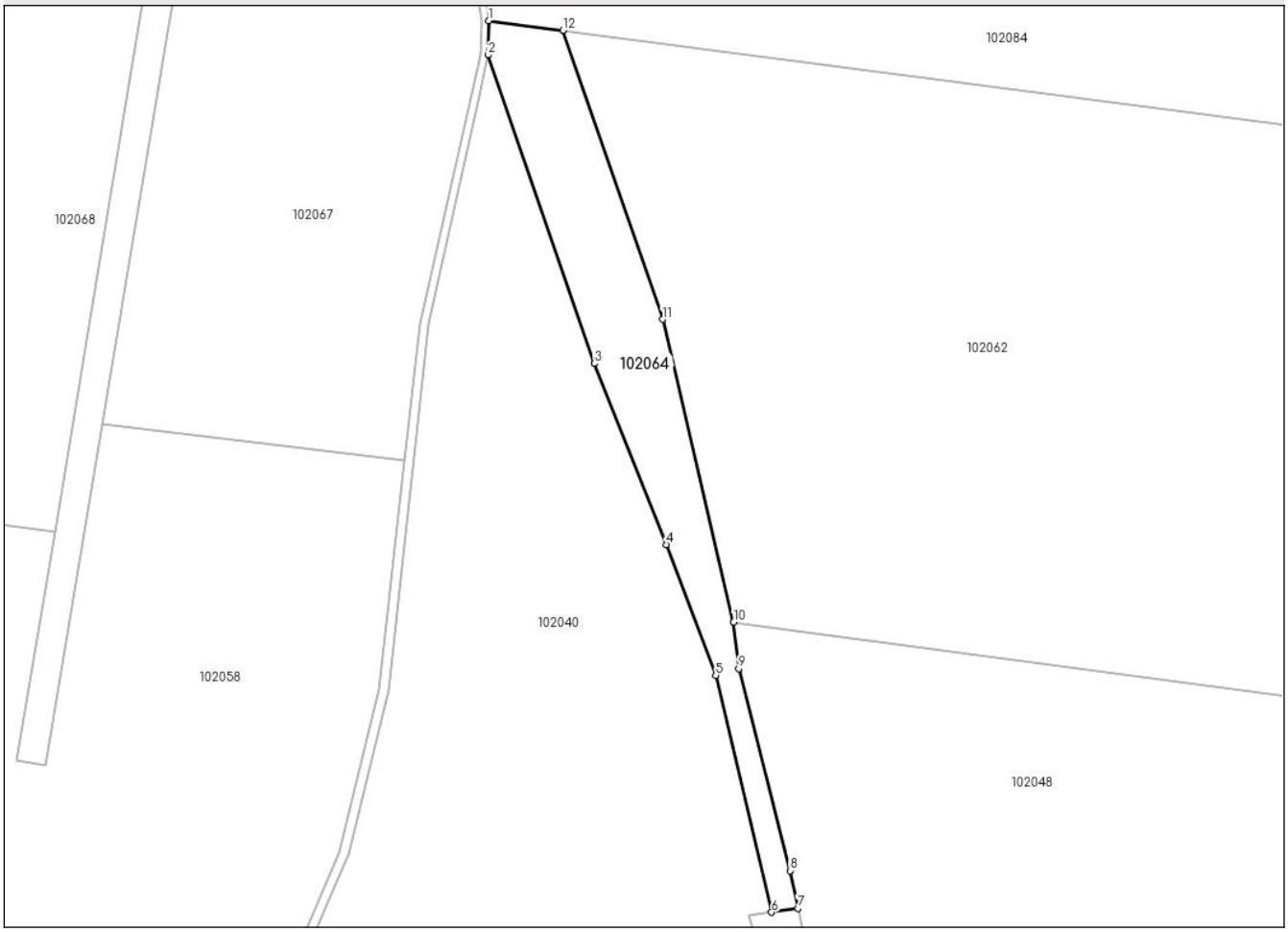

Date referitoare la teren

Crt	Categorie folosință	Intra vilan	Suprafaţa (mp)	Tarla	Parcelă	Nr. topo	Observaţii / Referinţe
1	neproductiv	NU	700	19	3272/2	-	

Lungime Segmente
1) Valorile lungimilor segmentelor sunt obţinute din proiecţie în plan.

Punct început	X / Y	Punct sfârşit	X / Y	Lungime segment (** (m)
1	489.635,719 513.088,349	2	489.635,641 513.084,32	4.029
2	489.635,641 513.084,32	3	489.648,104 513.048,083	38.321
3	489.648,104 513.048,083	4	489.656,576 513.026,815	22.894
4	489.656,576 513.026,815	5	489.662,378 513.011,459	16.415
5	489.662,378 513.011,459	6	489.668,952 512.983,631	28.593

Document care conține date cu caracter personal, protejat de prevederile Regulamentului (UE) nr. 679/2016 și Legii 190/2018

Punct început	X / Y	Punct sfârşit	X / Y	Lungime segment (** (m)
6	489.668,952 512.983,631	7	489.672,038 512.984,085	3.12
7	489.672,038 512.984,085	8	489.671,107 512.988,511	4.523
8	489.671,107 512.988,511	9	489.665,071 513.012,244	24.488
9	489.665,071 513.012,244	10	489.664,483 513.017,687	5.475
10	489.664,483 513.017,687	11	489.656,12 513.053,261	36.543
11	489.656,12 513.053,261	12	489.644,433 513.087,214	35.909
12	489.644,433 513.087,214	1	489.635,719 513.088,349	8.787

** Lungimile segmentelor sunt determinate în planul de proiecţie Stereo 70 şi sunt rotunjite la 1 milimetru.
*** Distanţa dintre puncte este formată din segmente cumulate ce sunt mai mici decât valoarea 1 milimetru.

Document care conține date cu caracter personal, protejat de prevederile Regulamentului (UE) nr. 679/2016 și Legii 190/2018

DATE DESPRE IMOBILUL NR. 102066

Oficiul de Cadastru şi Publicitate Imobiliară MUREȘ
Biroul de Cadastru şi Publicitate Imobiliară Sighișoara

A. Partea I. Descrierea imobilului

TEREN Extravilan

Adresa: Jud. Mureș

Nr. Crt	Nr cadastral Nr. topografic	Suprafaţa* (mp)	Observaţii / Referinţe
A1		10.947	Sector cadastral:102 Teren neimprejmuit;

B. Partea II. Proprietari şi acte

Inscrieri privitoare la dreptul de proprietate şi alte drepturi reale		Referinţe
/		
Act Administrativ nr. 8110, din 06/10/1994 emis de CJPSDPAT MURES (titlu de proprietate);		
B1	Intabulare, drept de PROPRIETATE, dobandit prin Reconstituire, cota actuala 1/1	A1
	1) **SIRBU N REMUS** 2) **GANEA N FLORINA**	

C. Partea III. SARCINI .

Inscrieri privind dezmembramintele dreptului de proprietate, drepturi reale de garanţie şi sarcini	Referinţe
NU SUNT	

Document care conține date cu caracter personal, protejat de prevederile Regulamentului (UE) nr. 679/2016 și Legii 190/2018

Anexa Nr. 1 La Partea I

Teren

Nr cadastral	Suprafaţa (mp)*	Observaţii / Referinţe
	10.947	

* Suprafaţa este determinată in planul de proiecţie Stereo 70.

DETALII LINIARE IMOBIL

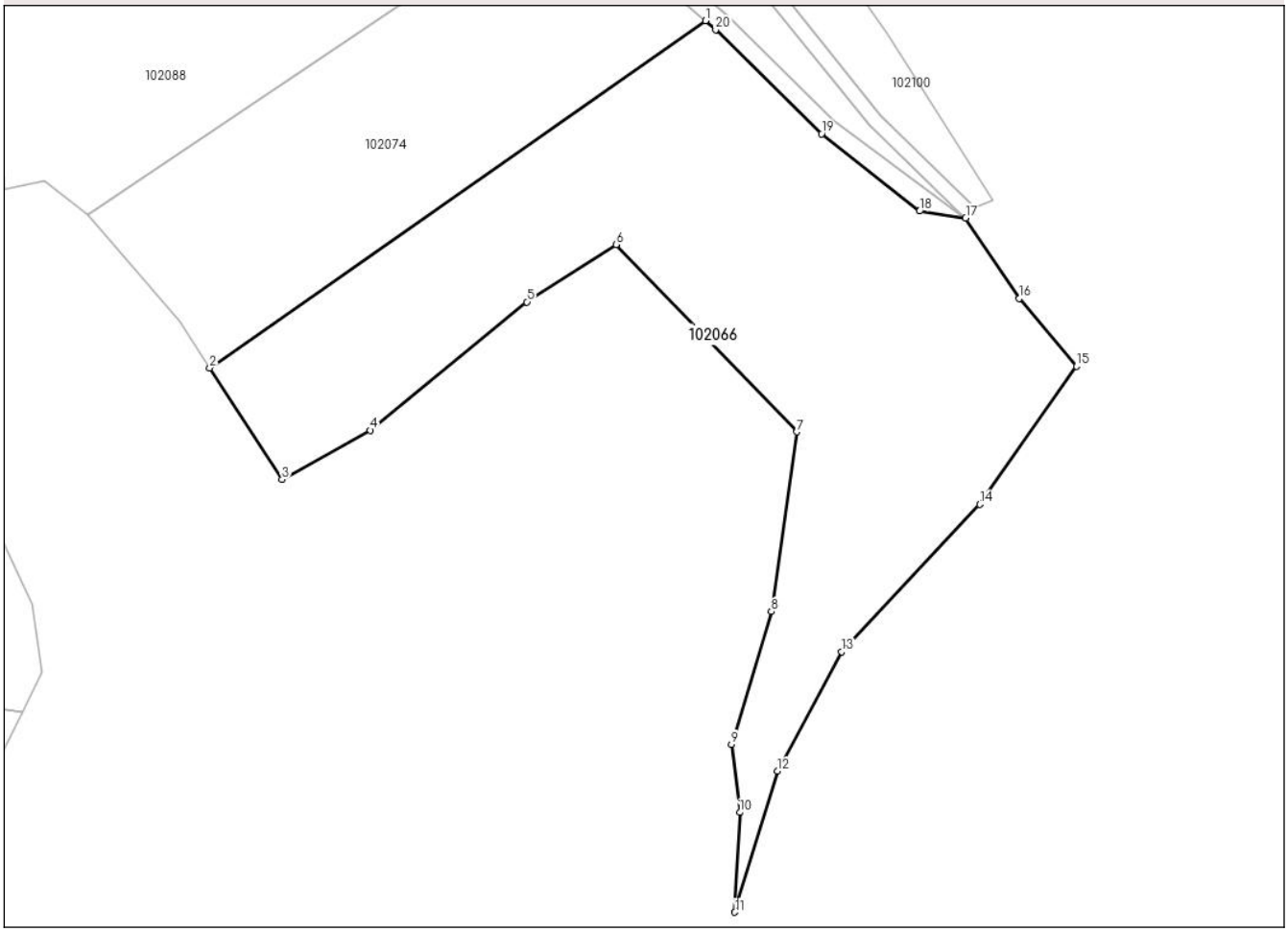

Date referitoare la teren

Crt	Categorie folosință	Intra vilan	Suprafaţa (mp)	Tarla	Parcelă	Nr. topo	Observaţii / Referinţe
1	faneata	NU	10.947	19	3271/11	-	

Lungime Segmente
1) Valorile lungimilor segmentelor sunt obţinute din proiecţie în plan.

Punct început	X / Y	Punct sfârşit	X / Y	Lungime segment (** (m)
1	490.062,432 513.141,32	2	489.950,289 513.062,87	136.859
2	489.950,289 513.062,87	3	489.966,641 513.037,663	30.047
3	489.966,641 513.037,663	4	489.986,605 513.048,757	22.839
4	489.986,605 513.048,757	5	490.022,044 513.077,769	45.8
5	490.022,044 513.077,769	6	490.042,212 513.090,749	23.984

Document care conține date cu caracter personal, protejat de prevederile Regulamentului (UE) nr. 679/2016 și Legii 190/2018

Punct început	X / Y	Punct sfârşit	X / Y	Lungime segment (** (m)
6	490.042,212 513.090,749	7	490.083,032 513.048,422	58.803
7	490.083,032 513.048,422	8	490.077,315 513.007,796	41.026
8	490.077,315 513.007,796	9	490.068,284 512.977,808	31.318
9	490.068,284 512.977,808	10	490.070,201 512.962,408	15.519
10	490.070,201 512.962,408	11	490.069,078 512.939,871	22.565
11	490.069,078 512.939,871	12	490.078,734 512.971,73	33.291
12	490.078,734 512.971,73	13	490.093,264 512.998,693	30.629
13	490.093,264 512.998,693	14	490.124,481 513.032,031	45.672
14	490.124,481 513.032,031	15	490.146,322 513.063,259	38.108
15	490.146,322 513.063,259	16	490.133,402 513.078,553	20.021
16	490.133,402 513.078,553	17	490.121,264 513.096,705	21.836
17	490.121,264 513.096,705	18	490.110,859 513.098,294	10.525
18	490.110,859 513.098,294	19	490.088,707 513.115,734	28.194
19	490.088,707 513.115,734	20	490.064,73 513.139,305	33.622
20	490.064,73 513.139,305	1	490.062,432 513.141,32	3.057

** Lungimile segmentelor sunt determinate în planul de proiecţie Stereo 70 şi sunt rotunjite la 1 milimetru.
*** Distanţa dintre puncte este formată din segmente cumulate ce sunt mai mici decât valoarea 1 milimetru.

Document care conține date cu caracter personal, protejat de prevederile Regulamentului (UE) nr. 679/2016 și Legii 190/2018

DATE DESPRE IMOBILUL NR. 102067

Oficiul de Cadastru şi Publicitate Imobiliară MUREȘ
Biroul de Cadastru şi Publicitate Imobiliară Sighișoara

A. Partea I. Descrierea imobilului

TEREN Extravilan

Adresa: Jud. Mureș

Nr. Crt	Nr cadastral Nr. topografic	Suprafaţa* (mp)	Observaţii / Referinţe
A1		2.322	Sector cadastral:102 Teren neimprejmuit;

B. Partea II. Proprietari şi acte

Inscrieri privitoare la dreptul de proprietate şi alte drepturi reale		Referinţe
/		
Act Administrativ nr. 8117, din 11/10/1994 emis de CJPSDPAT MURES (titlu de proprietate);		
B1	Intabulare, drept de PROPRIETATE, dobandit prin Reconstituire, cota actuala 1/1	A1
	1) **BUNDEA S AVRAM**	

C. Partea III. SARCINI .

Inscrieri privind dezmembramintele dreptului de proprietate, drepturi reale de garanţie şi sarcini	Referinţe
NU SUNT	

Document care conține date cu caracter personal, protejat de prevederile Regulamentului (UE) nr. 679/2016 și Legii 190/2018

Anexa Nr. 1 La Partea I

Teren

Nr cadastral	Suprafaţa (mp)*	Observaţii / Referinţe
	2.322	

* Suprafaţa este determinată in planul de proiecţie Stereo 70.

DETALII LINIARE IMOBIL

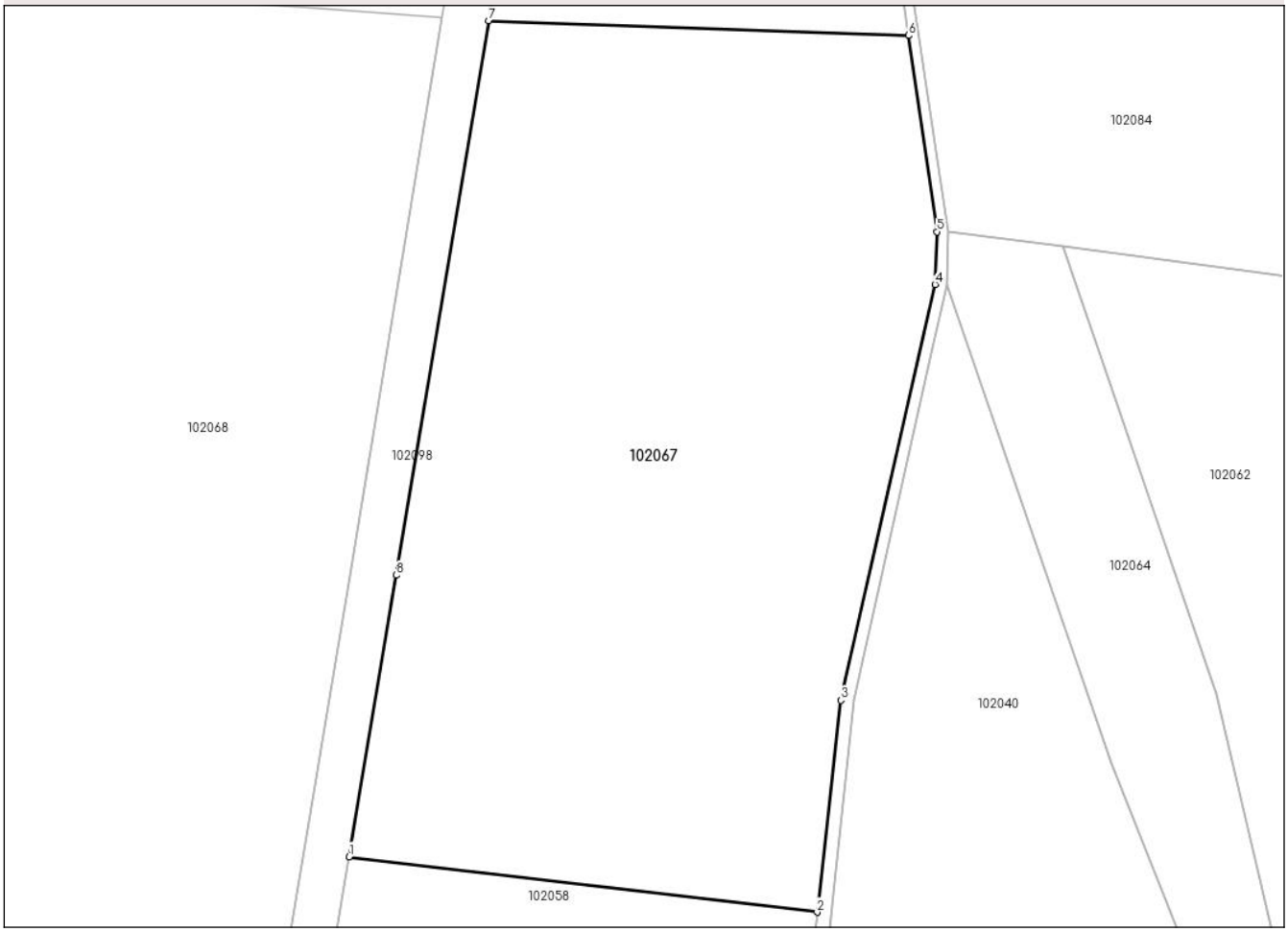

Date referitoare la teren

Crt	Categorie folosință	Intra vilan	Suprafaţa (mp)	Tarla	Parcelă	Nr. topo	Observaţii / Referinţe
1	faneata	NU	2.257	19	3315/42	-	
2	neproductiv	NU	65	19	3274/6	-	

Lungime Segmente
1) Valorile lungimilor segmentelor sunt obţinute din proiecţie în plan.

Punct început	X / Y	Punct sfârşit	X / Y	Lungime segment (** (m)
1	489.590,254 513.040,933	2	489.625,793 513.036,735	35.786
2	489.625,793 513.036,735	3	489.627,582 513.052,806	16.171
3	489.627,582 513.052,806	4	489.634,753 513.084,352	32.35
4	489.634,753 513.084,352	5	489.634,891 513.088,351	4.001

Document care conține date cu caracter personal, protejat de prevederile Regulamentului (UE) nr. 679/2016 și Legii 190/2018

Punct început	X / Y	Punct sfârşit	X / Y	Lungime segment (** (m)
5	489.634,891 513.088,351	6	489.632,727 513.103,237	15.043
6	489.632,727 513.103,237	7	489.600,864 513.104,356	31.883
7	489.600,864 513.104,356	8	489.593,809 513.062,291	42.653
8	489.593,809 513.062,291	1	489.590,254 513.040,933	21.651

** Lungimile segmentelor sunt determinate în planul de proiecţie Stereo 70 şi sunt rotunjite la 1 milimetru.
*** Distanţa dintre puncte este formată din segmente cumulate ce sunt mai mici decât valoarea 1 milimetru.

Document care conține date cu caracter personal, protejat de prevederile Regulamentului (UE) nr. 679/2016 și Legii 190/2018

DATE DESPRE IMOBILUL NR. 102068

Oficiul de Cadastru şi Publicitate Imobiliară MUREȘ
Biroul de Cadastru şi Publicitate Imobiliară Sighișoara

A. Partea I. Descrierea imobilului

TEREN Extravilan

Adresa: Jud. Mureș

Nr. Crt	Nr cadastral Nr. topografic	Suprafaţa* (mp)	Observaţii / Referinţe
A1		7.678	Sector cadastral:102 Teren neimprejmuit;

B. Partea II. Proprietari şi acte

Inscrieri privitoare la dreptul de proprietate şi alte drepturi reale		Referinţe
/		
Act Administrativ nr. 8117, din 11/10/1994 emis de CJPSDPAT MURES (titlu de proprietate);		
B1	Intabulare, drept de PROPRIETATE, dobandit prin Reconstituire, cota actuala 1/1	A1
	1) **BUNDEA S AVRAM**	

C. Partea III. SARCINI .

Inscrieri privind dezmembramintele dreptului de proprietate, drepturi reale de garanţie şi sarcini	Referinţe
NU SUNT	

Document care conține date cu caracter personal, protejat de prevederile Regulamentului (UE) nr. 679/2016 și Legii 190/2018

Anexa Nr. 1 La Partea I

Teren

Nr cadastral	Suprafaţa (mp)*	Observaţii / Referinţe
	7.678	

* Suprafaţa este determinată in planul de proiecţie Stereo 70.

DETALII LINIARE IMOBIL

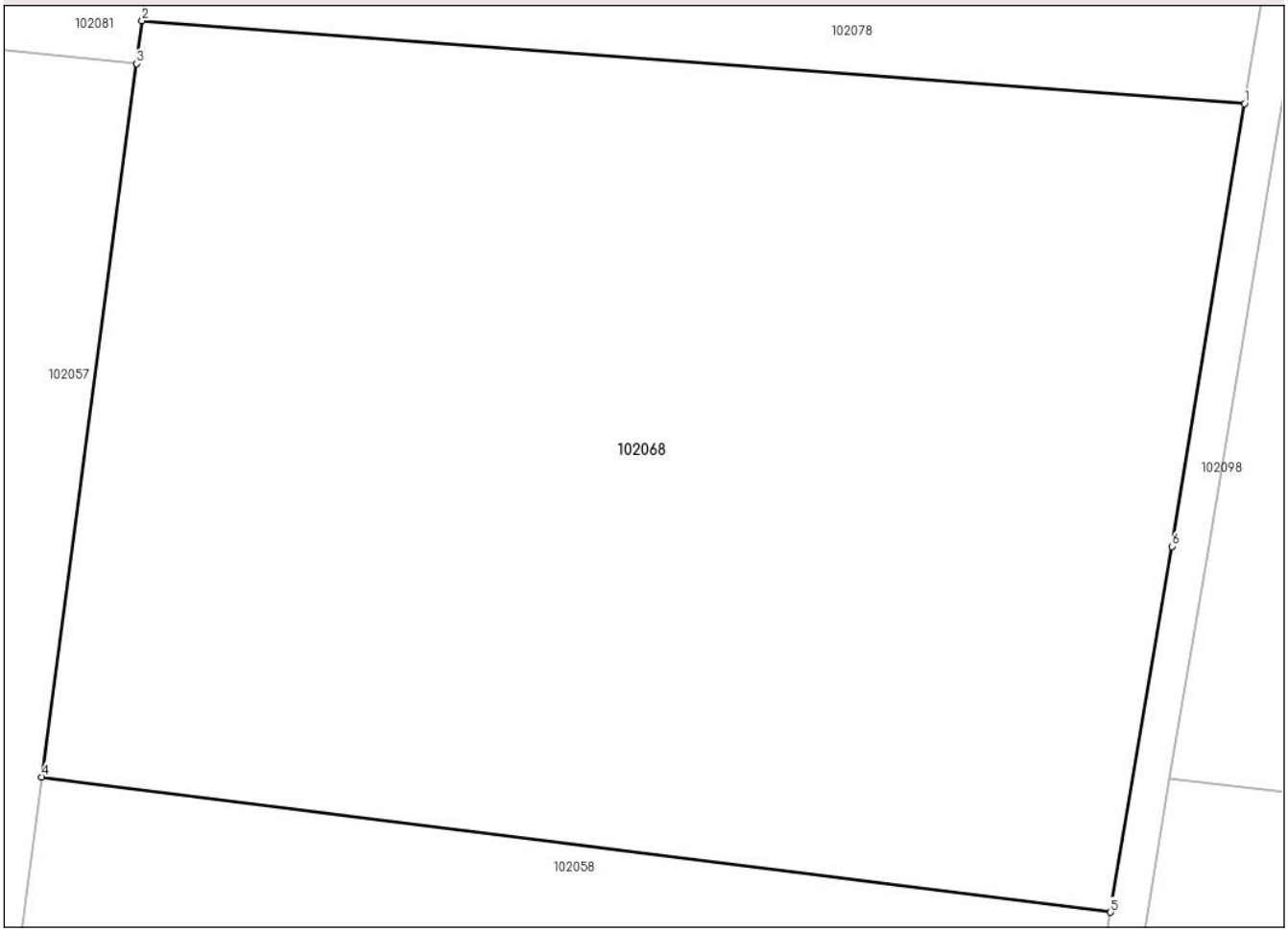

Date referitoare la teren

Crt	Categorie folosință	Intra vilan	Suprafaţa (mp)	Tarla	Parcelă	Nr. topo	Observaţii / Referinţe
1	faneata	NU	7.678	19	3315/41	-	

Lungime Segmente
1) Valorile lungimilor segmentelor sunt obţinute din proiecţie în plan.

Punct început	X / Y	Punct sfârşit	X / Y	Lungime segment (** (m)
1	489.597,3 513.104,574	2	489.493,249 513.112,382	104.344
2	489.493,249 513.112,382	3	489.492,712 513.108,345	4.072
3	489.492,712 513.108,345	4	489.483,766 513.041,068	67.869
4	489.483,766 513.041,068	5	489.584,666 513.028,318	101.702
5	489.584,666 513.028,318	6	489.590,451 513.062,808	34.972

Document care conține date cu caracter personal, protejat de prevederile Regulamentului (UE) nr. 679/2016 și Legii 190/2018

Punct început	X / Y	Punct sfârşit	X / Y	Lungime segment (** (m)
6	489.590,451 513.062,808	1	489.597,3 513.104,574	42.324

** Lungimile segmentelor sunt determinate în planul de proiecţie Stereo 70 şi sunt rotunjite la 1 milimetru.
*** Distanţa dintre puncte este formată din segmente cumulate ce sunt mai mici decât valoarea 1 milimetru.

DATE DESPRE IMOBILUL NR. 102070

Oficiul de Cadastru şi Publicitate Imobiliară MUREȘ
Biroul de Cadastru şi Publicitate Imobiliară Sighișoara

A. Partea I. Descrierea imobilului

TEREN Extravilan

Adresa: Jud. Mureș

Nr. Crt	Nr cadastral Nr. topografic	Suprafaţa* (mp)	Observaţii / Referinţe
A1		13.700	Sector cadastral:102 Teren neimprejmuit;

B. Partea II. Proprietari şi acte

Inscrieri privitoare la dreptul de proprietate şi alte drepturi reale		Referinţe
/		
Act Administrativ nr. 153046, din 11/09/2004 emis de CJPSDPAT MURES (titlu de proprietate);		
B1	Intabulare, drept de PROPRIETATE, dobandit prin Reconstituire, cota actuala 1/1	A1
	1) **VARGA P ELENA** 2) **MONDOC P ANA**	

C. Partea III. SARCINI .

Inscrieri privind dezmembramintele dreptului de proprietate, drepturi reale de garanţie şi sarcini	Referinţe
NU SUNT	

Document care conține date cu caracter personal, protejat de prevederile Regulamentului (UE) nr. 679/2016 și Legii 190/2018

Anexa Nr. 1 La Partea I

Teren

Nr cadastral	Suprafaţa (mp)*	Observaţii / Referinţe
	13.700	

* Suprafaţa este determinată in planul de proiecţie Stereo 70.

DETALII LINIARE IMOBIL

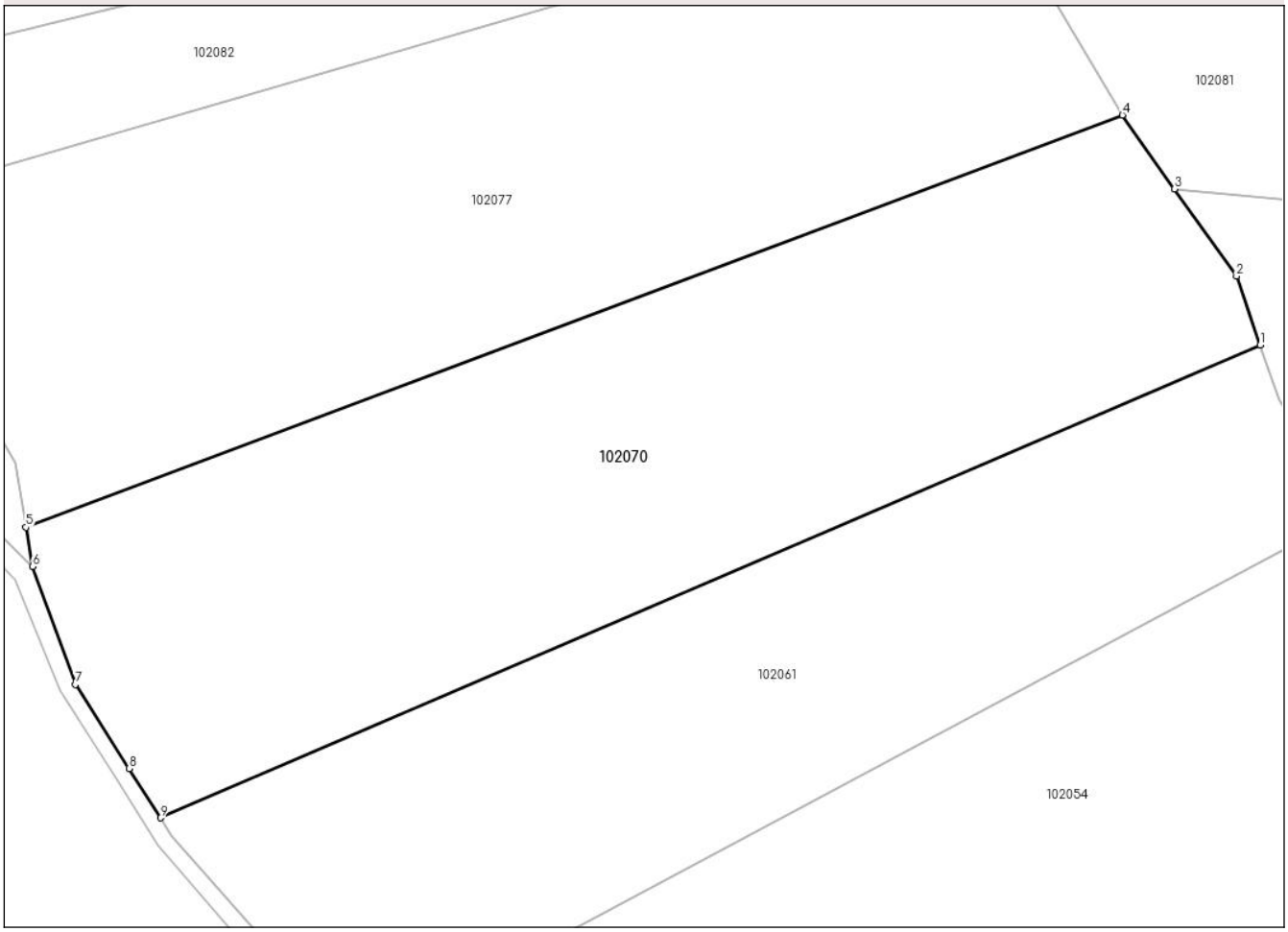

Date referitoare la teren

Crt	Categorie folosință	Intra vilan	Suprafaţa (mp)	Tarla	Parcelă	Nr. topo	Observaţii / Referinţe
1	faneata	NU	13.700	19	3315/63	-	

Lungime Segmente
1) Valorile lungimilor segmentelor sunt obţinute din proiecţie în plan.

Punct început	X / Y	Punct sfârşit	X / Y	Lungime segment (** (m)
1	489.275,315 513.100,923	2	489.270,63 513.114,5	14.363
2	489.270,63 513.114,5	3	489.258,427 513.131,738	21.12
3	489.258,427 513.131,738	4	489.248,128 513.146,285	17.824
4	489.248,128 513.146,285	5	489.031,679 513.064,997	231.209
5	489.031,679 513.064,997	6	489.032,96 513.057,261	7.842

Document care conține date cu caracter personal, protejat de prevederile Regulamentului (UE) nr. 679/2016 și Legii 190/2018

Punct început	X / Y	Punct sfârşit	X / Y	Lungime segment (** (m)
6	489.032,96 513.057,261	7	489.041,461 513.034,004	24.762
7	489.041,461 513.034,004	8	489.052,028 513.017,424	19.661
8	489.052,028 513.017,424	9	489.058,234 513.007,688	11.545
9	489.058,234 513.007,688	1	489.275,315 513.100,923	236.256

** Lungimile segmentelor sunt determinate în planul de proiecţie Stereo 70 şi sunt rotunjite la 1 milimetru.
*** Distanţa dintre puncte este formată din segmente cumulate ce sunt mai mici decât valoarea 1 milimetru.

Document care conține date cu caracter personal, protejat de prevederile Regulamentului (UE) nr. 679/2016 și Legii 190/2018

DATE DESPRE IMOBILUL NR. 102072

Oficiul de Cadastru şi Publicitate Imobiliară MUREȘ
Biroul de Cadastru şi Publicitate Imobiliară Sighișoara

A. Partea I. Descrierea imobilului

TEREN Extravilan

Adresa: Jud. Mureș

Nr. Crt	Nr cadastral Nr. topografic	Suprafaţa* (mp)	Observaţii / Referinţe
A1		3.421	Sector cadastral:102 Teren neimprejmuit;

B. Partea II. Proprietari şi acte

Inscrieri privitoare la dreptul de proprietate şi alte drepturi reale		Referinţe
/		
Act Normativ nr. 7, din 13/03/1996 emis de PARLAMENTUL ROMANIEI;		
B1	Inscrierea posesiei, drept de PROPRIETATE, dobandit prin Constituire, cota actuala 1/1	A1
	1) **NEIDENTIFICAT NEIDENTIFICAT**	
B2	SE NOTEAZA MENTIUNEA PROPRIETAR NEIDENTIFICAT	A1

C. Partea III. SARCINI .

Inscrieri privind dezmembramintele dreptului de proprietate, drepturi reale de garanţie şi sarcini	Referinţe
NU SUNT	

Document care conține date cu caracter personal, protejat de prevederile Regulamentului (UE) nr. 679/2016 și Legii 190/2018

Anexa Nr. 1 La Partea I

Teren

Nr cadastral	Suprafaţa (mp)*	Observaţii / Referinţe
	3.421	

* Suprafaţa este determinată in planul de proiecţie Stereo 70.

DETALII LINIARE IMOBIL

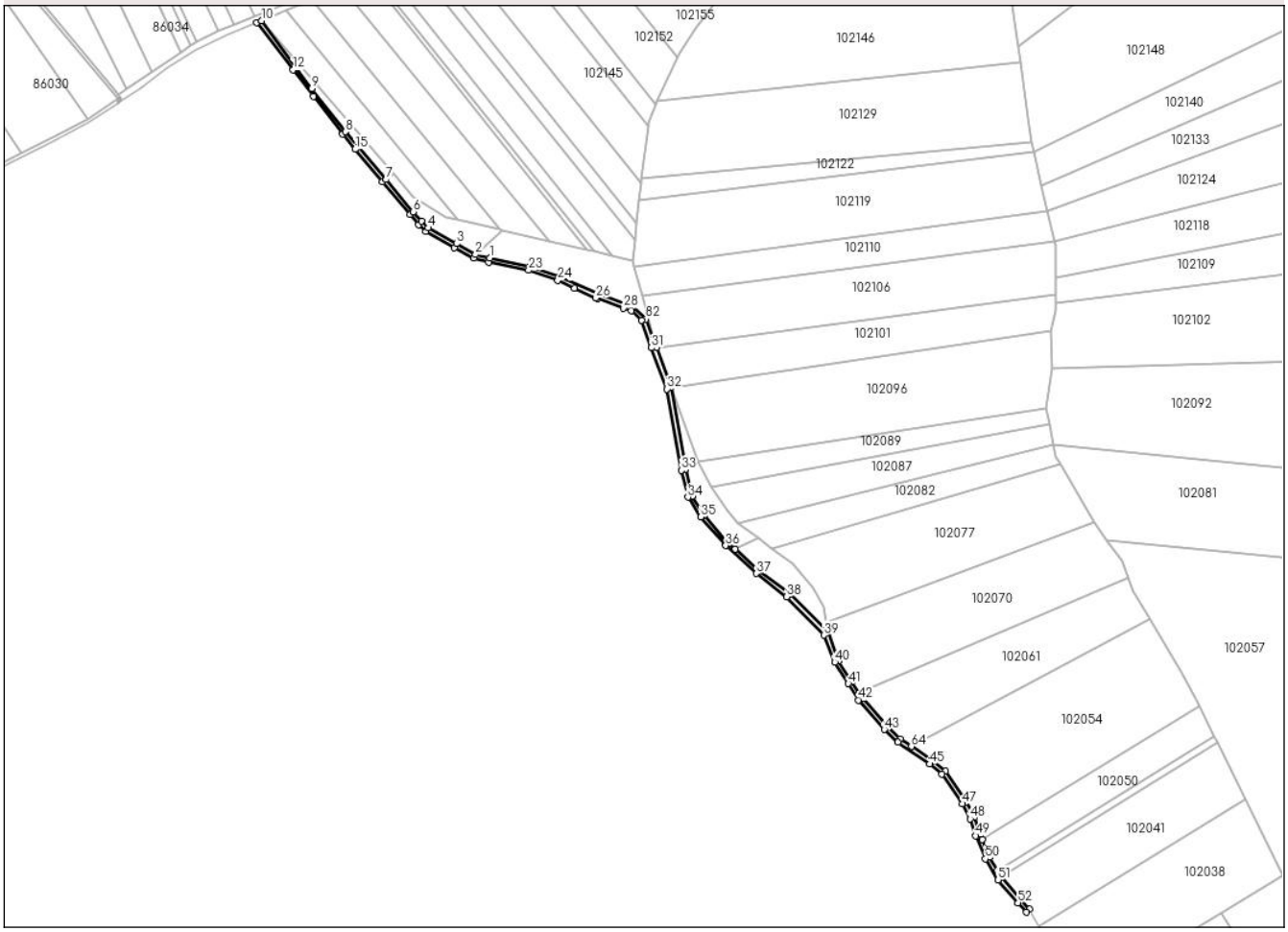

Date referitoare la teren

Crt	Categorie folosință	Intra vilan	Suprafaţa (mp)	Tarla	Parcelă	Nr. topo	Observaţii / Referinţe
1	drum	NU	3.421	19	3318, 3308	-	

Lungime Segmente

1) Valorile lungimilor segmentelor sunt obţinute din proiecţie în plan.

Punct început	X / Y	Punct sfârşit	X / Y	Lungime segment
1	488.759,342 513.359,13	2	488.747,923 513.361,998	11.773
4	488.709,697 513.383,489	5	488.704,196 513.388,907	7.722
7	488.675,71 513.422,516	8	488.642,911 513.461,202	50.719
10	488.574,943 513.550,836	11	488.570,99 513.549,223	4.269
13	488.616,79 513.489,735	14	488.640,375 513.459,181	38.598
16	488.672,69 513.420,794	17	488.694,984 513.394,312	34.616

Punct început	X / Y	Punct sfârşit	X / Y	Lungime segment
2	488.747,923 513.361,998	3	488.732,653 513.370,721	17.586
5	488.704,196 513.388,907	6	488.697,689 513.396,593	10.07
8	488.642,911 513.461,202	9	488.615,59 513.496,12	44.336
11	488.570,99 513.549,223	12	488.600,349 513.511,082	48.132
14	488.640,375 513.459,181	15	488.650,597 513.447,038	15.873
17	488.694,984 513.394,312	18	488.702,006 513.386,107	10.8

Punct început	X / Y	Punct sfârşit	X / Y	Lungime segment
3	488.732,653 513.370,721	4	488.709,697 513.383,489	26.268
6	488.697,689 513.396,593	7	488.675,71 513.422,516	33.986
9	488.615,59 513.496,12	10	488.574,943 513.550,836	68.162
12	488.600,349 513.511,082	13	488.616,79 513.489,735	26.944
15	488.650,597 513.447,038	16	488.672,69 513.420,794	34.305
18	488.702,006 513.386,107	19	488.707,848 513.380,513	8.088

Document care conține date cu caracter personal, protejat de prevederile Regulamentului (UE) nr. 679/2016 și Legii 190/2018

Punct început	X / Y	Punct sfârşit	X / Y	Lungime segment
19	488.707,848 513.380,513	20	488.730,841 513.367,661	26.341
22	488.758,442 513.355,861	23	488.790,839 513.349,268	33.06
25	488.827,922 513.334,966	26	488.845,248 513.327,024	19.06
28	488.867,695 513.318,735	29	488.873,799 513.316,48	6.508
31	488.890,068 513.286,807	32	488.902,552 513.253,39	35.672
34	488.919,625 513.166,029	35	488.930,064 513.150,064	19.075
37	488.975,178 513.104,481	38	488.999,568 513.085,769	30.741
40	489.038,346 513.032,843	41	489.049,307 513.015,551	20.472
43	489.078,415 512.978,512	44	489.089,222 512.968,103	15.004
46	489.125,061 512.942,612	47	489.141,648 512.918,518	29.252
49	489.152,38 512.892,768	50	489.160,153 512.874,024	20.291
52	489.186,494 512.838,605	53	489.193,126 512.830,96	10.121
55	489.173,12 512.859,391	56	489.169,822 512.864,816	6.349
58	489.157,44 512.889,566	59	489.155,565 512.894,05	4.86
61	489.144,665 512.920,005	62	489.127,657 512.945,075	30.295
64	489.100,248 512.964,837	65	489.091,409 512.970,871	10.703
67	489.060,463 513.004,19	68	489.058,234 513.007,688	4.148
70	489.041,461 513.034,004	71	489.032,96 513.057,261	24.762
73	488.976,957 513.106,827	74	488.957,9 513.124,086	25.711
76	488.932,911 513.151,803	77	488.923,105 513.166,819	17.935
79	488.906,063 513.254,437	80	488.894,277 513.286,934	34.568
82	488.885,693 513.309,956	83	488.875,013 513.319,754	14.493
85	488.815,711 513.344,194	86	488.791,724 513.352,422	25.358

Punct început	X / Y	Punct sfârşit	X / Y	Lungime segment
20	488.730,841 513.367,661	21	488.746,585 513.359,31	17.822
23	488.790,839 513.349,268	24	488.814,522 513.341,109	25.049
26	488.845,248 513.327,024	27	488.846,609 513.326,522	1.451
29	488.873,799 513.316,48	30	488.882,016 513.308,731	11.295
32	488.902,552 513.253,39	33	488.914,244 513.187,73	66.693
35	488.930,064 513.150,064	36	488.950,188 513.126,926	30.665
38	488.999,568 513.085,769	39	489.029,537 513.054,675	43.185
41	489.049,307 513.015,551	42	489.057,726 513.002,27	15.725
44	489.089,222 512.968,103	45	489.115,085 512.950,643	31.206
47	489.141,648 512.918,518	48	489.147,724 512.906,368	13.585
50	489.160,153 512.874,024	51	489.170,492 512.857,048	19.878
53	489.193,126 512.830,96	54	489.195,787 512.833,27	3.523
56	489.169,822 512.864,816	57	489.163,318 512.875,513	12.519
59	489.155,565 512.894,05	60	489.151,108 512.907,681	14.341
62	489.127,657 512.945,075	63	489.117,114 512.953,324	13.387
65	489.091,409 512.970,871	66	489.081,078 512.980,838	14.355
68	489.058,234 513.007,688	69	489.052,028 513.017,424	11.545
71	489.032,96 513.057,261	72	489.001,809 513.088,028	43.784
74	488.957,9 513.124,086	75	488.952,675 513.128,818	7.049
77	488.923,105 513.166,819	78	488.917,723 513.188,837	22.666
80	488.894,277 513.286,934	81	488.893,878 513.288,032	1.168
83	488.875,013 513.319,754	84	488.846,525 513.330,198	30.342
86	488.791,724 513.352,422	1	488.759,342 513.359,13	33.07

Punct început	X / Y	Punct sfârşit	X / Y	Lungime segment
21	488.746,585 513.359,31	22	488.758,442 513.355,861	12.349
24	488.814,522 513.341,109	25	488.827,922 513.334,966	14.741
27	488.846,609 513.326,522	28	488.867,695 513.318,735	22.478
30	488.882,016 513.308,731	31	488.890,068 513.286,807	23.356
33	488.914,244 513.187,73	34	488.919,625 513.166,029	22.359
36	488.950,188 513.126,926	37	488.975,178 513.104,481	33.59
39	489.029,537 513.054,675	40	489.038,346 513.032,843	23.543
42	489.057,726 513.002,27	43	489.078,415 512.978,512	31.504
45	489.115,085 512.950,643	46	489.125,061 512.942,612	12.807
48	489.147,724 512.906,368	49	489.152,38 512.892,768	14.375
51	489.170,492 512.857,048	52	489.186,494 512.838,605	24.417
54	489.195,787 512.833,27	55	489.173,12 512.859,391	34.585
57	489.163,318 512.875,513	58	489.157,44 512.889,566	15.233
60	489.151,108 512.907,681	61	489.144,665 512.920,005	13.907
63	489.117,114 512.953,324	64	489.100,248 512.964,837	20.42
66	489.081,078 512.980,838	67	489.060,463 513.004,19	31.15
69	489.052,028 513.017,424	70	489.041,461 513.034,004	19.661
72	489.001,809 513.088,028	73	488.976,957 513.106,827	31.162
75	488.952,675 513.128,818	76	488.932,911 513.151,803	30.314
78	488.917,723 513.188,837	79	488.906,063 513.254,437	66.628
81	488.893,878 513.288,032	82	488.885,693 513.309,956	23.402
84	488.846,525 513.330,198	85	488.815,711 513.344,194	33.844

**** Lungimile segmentelor sunt determinate în planul de proiecţie Stereo 70 şi sunt rotunjite la 1 milimetru.**
***** Distanţa dintre puncte este formată din segmente cumulate ce sunt mai mici decât valoarea 1 milimetru.**

Document care conține date cu caracter personal, protejat de prevederile Regulamentului (UE) nr. 679/2016 și Legii 190/2018

DATE DESPRE IMOBILUL NR. 102073

Oficiul de Cadastru şi Publicitate Imobiliară MUREȘ
Biroul de Cadastru şi Publicitate Imobiliară Sighișoara

A. Partea I. Descrierea imobilului

TEREN Extravilan

Adresa: Jud. Mureș

Nr. Crt	Nr cadastral Nr. topografic	Suprafaţa* (mp)	Observaţii / Referinţe
A1		1.588	Sector cadastral:102 Teren neimprejmuit; DIFERENTA DE SUPRAFATA SE AFLA IN ID 102079, SECTOR CADASTRAL 102

B. Partea II. Proprietari şi acte

Inscrieri privitoare la dreptul de proprietate şi alte drepturi reale		Referinţe
/		
Act Administrativ nr. 8032, din 21/09/1991 emis de CJPSDPAT MURES (titlu de proprietate);		
B1	Intabulare, drept de PROPRIETATE, dobandit prin Constituire, cota actuala 1/1	A1
	1) **ZELL I ANA**	

C. Partea III. SARCINI .

Inscrieri privind dezmembramintele dreptului de proprietate, drepturi reale de garanţie şi sarcini	Referinţe
NU SUNT	

Document care conține date cu caracter personal, protejat de prevederile Regulamentului (UE) nr. 679/2016 și Legii 190/2018

Anexa Nr. 1 La Partea I

Teren

Nr cadastral	Suprafaţa (mp)*	Observaţii / Referinţe
	1.588	DIFERENTA DE SUPRAFATA SE AFLA IN ID 102079, SECTOR CADASTRAL 102

* Suprafaţa este determinată in planul de proiecţie Stereo 70.

DETALII LINIARE IMOBIL

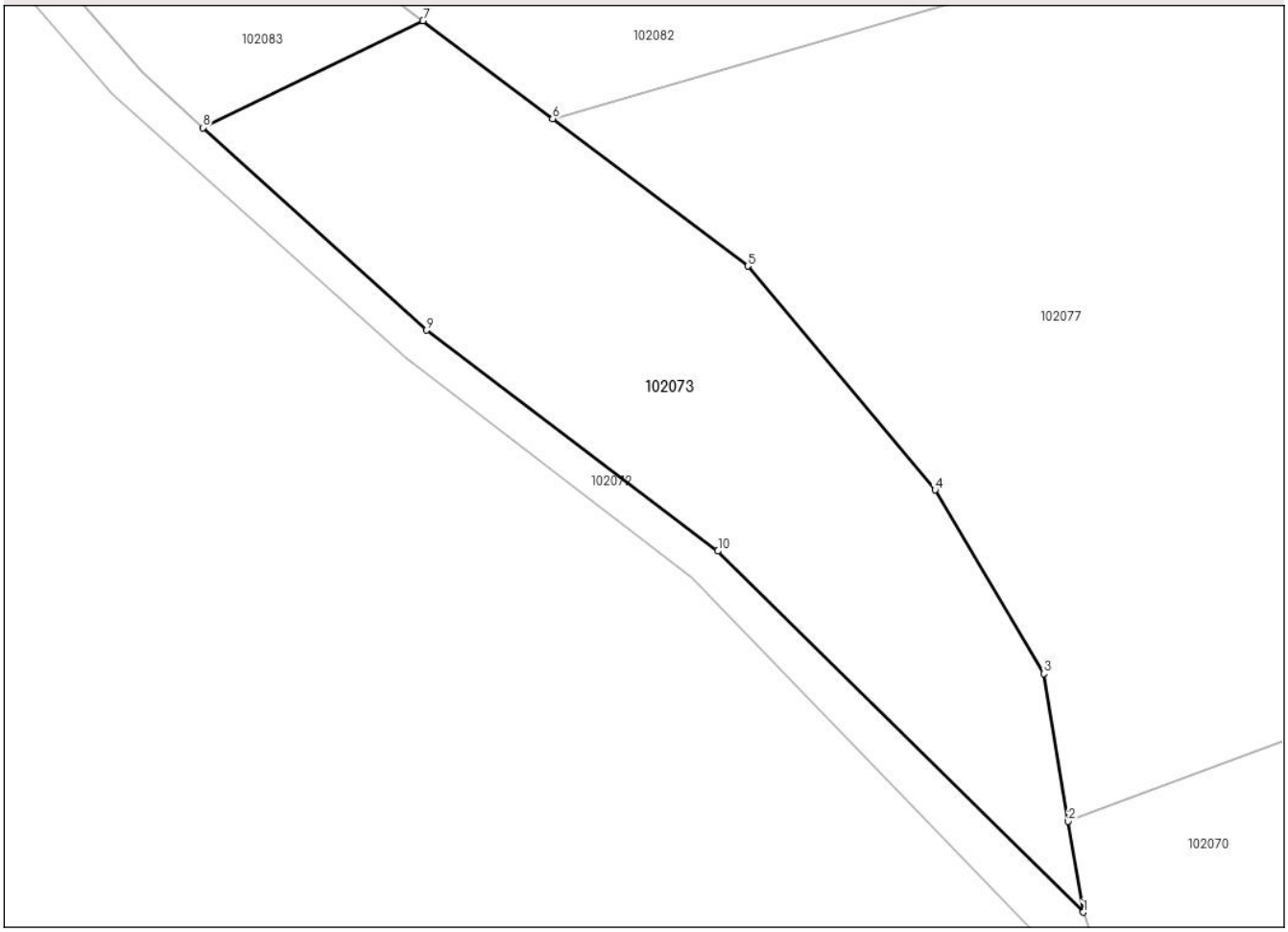

Date referitoare la teren

Crt	Categorie folosință	Intra vilan	Suprafaţa (mp)	Tarla	Parcelă	Nr. topo	Observaţii / Referinţe
1	faneata	NU	1.588	19	3303	-	

Lungime Segmente
1) Valorile lungimilor segmentelor sunt obţinute din proiecţie în plan.

Punct început	X / Y	Punct sfârşit	X / Y	Lungime segment (** (m)
1	489.032,96 513.057,261	2	489.031,679 513.064,997	7.842
2	489.031,679 513.064,997	3	489.029,595 513.077,587	12.761
3	489.029,595 513.077,587	4	489.020,323 513.093,231	18.186
4	489.020,323 513.093,231	5	489.004,35 513.112,301	24.875
5	489.004,35 513.112,301	6	488.987,722 513.124,846	20.83

Document care conține date cu caracter personal, protejat de prevederile Regulamentului (UE) nr. 679/2016 și Legii 190/2018

Punct început	X / Y	Punct sfârşit	X / Y	Lungime segment (** (m)
6	488.987,722 513.124,846	7	488.976,654 513.133,197	13.865
7	488.976,654 513.133,197	8	488.957,9 513.124,086	20.85
8	488.957,9 513.124,086	9	488.976,957 513.106,827	25.711
9	488.976,957 513.106,827	10	489.001,809 513.088,028	31.162
10	489.001,809 513.088,028	1	489.032,96 513.057,261	43.784

** Lungimile segmentelor sunt determinate în planul de proiecţie Stereo 70 şi sunt rotunjite la 1 milimetru.
*** Distanţa dintre puncte este formată din segmente cumulate ce sunt mai mici decât valoarea 1 milimetru.

Document care conține date cu caracter personal, protejat de prevederile Regulamentului (UE) nr. 679/2016 și Legii 190/2018

DATE DESPRE IMOBILUL NR. 102074

Oficiul de Cadastru şi Publicitate Imobiliară MUREȘ
Biroul de Cadastru şi Publicitate Imobiliară Sighișoara

A. Partea I. Descrierea imobilului

TEREN Extravilan

Adresa: Jud. Mureș

Nr. Crt	Nr cadastral Nr. topografic	Suprafaţa* (mp)	Observaţii / Referinţe
A1		5.700	Sector cadastral:102 Teren neimprejmuit;

B. Partea II. Proprietari şi acte

Inscrieri privitoare la dreptul de proprietate şi alte drepturi reale		Referinţe
/		
Act Administrativ nr. 8005, din 17/06/1994 emis de CJPSDPAT MURES (titlu de proprietate);		
B1	Intabulare, drept de PROPRIETATE, dobandit prin Reconstituire, cota actuala 1/1	A1
	1) **TICUSAN Z ELENA**	

C. Partea III. SARCINI .

Inscrieri privind dezmembramintele dreptului de proprietate, drepturi reale de garanţie şi sarcini	Referinţe
NU SUNT	

Document care conține date cu caracter personal, protejat de prevederile Regulamentului (UE) nr. 679/2016 și Legii 190/2018

Anexa Nr. 1 La Partea I

Teren

Nr cadastral	Suprafaţa (mp)*	Observaţii / Referinţe
	5.700	

* Suprafaţa este determinată in planul de proiecţie Stereo 70.

DETALII LINIARE IMOBIL

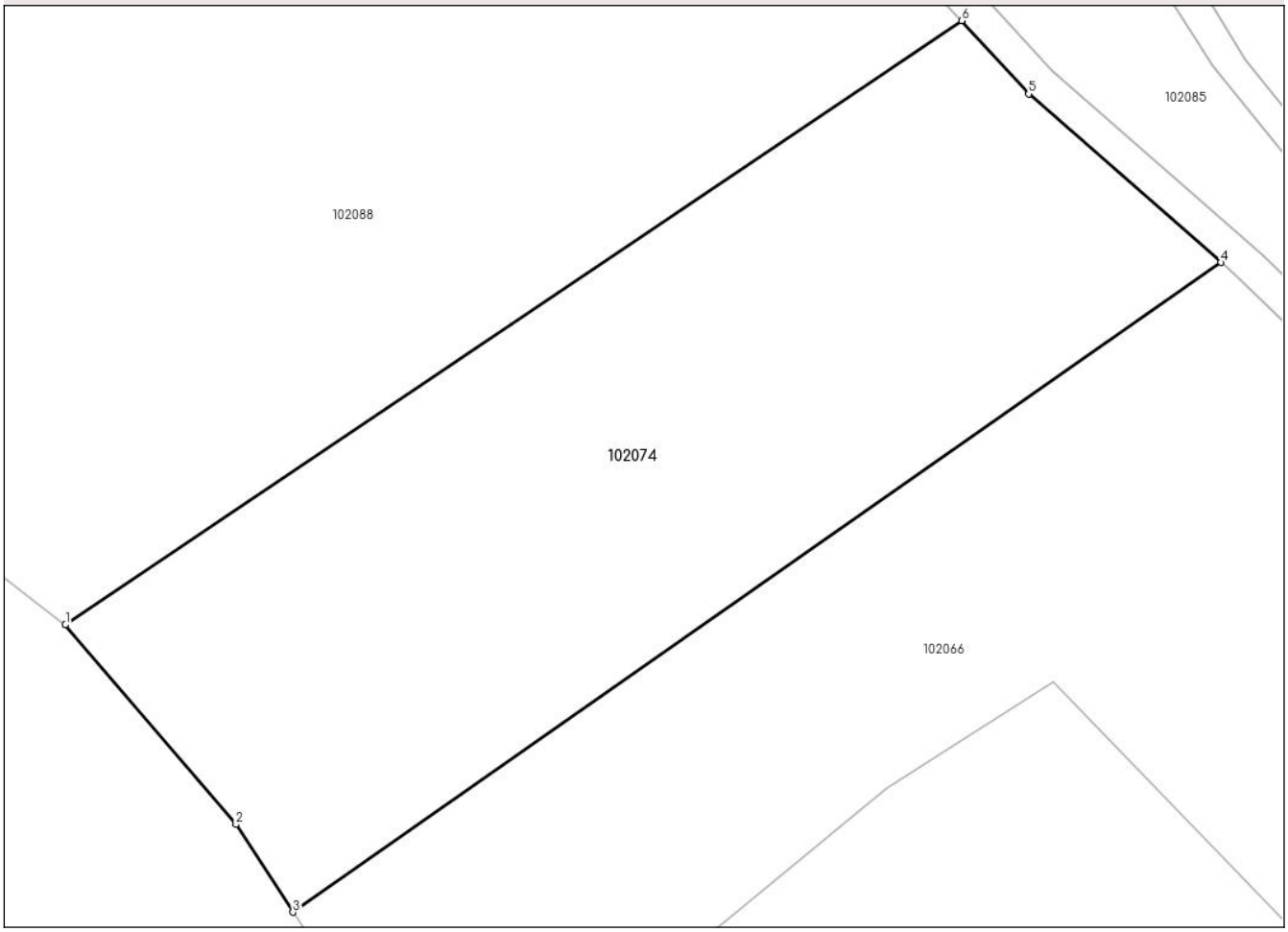

Date referitoare la teren

Crt	Categorie folosință	Intra vilan	Suprafaţa (mp)	Tarla	Parcelă	Nr. topo	Observaţii / Referinţe
1	faneata	NU	5.700	19	3271/10	-	

Lungime Segmente
1) Valorile lungimilor segmentelor sunt obţinute din proiecţie în plan.

Punct început	X / Y	Punct sfârşit	X / Y	Lungime segment (** (m)
1	489.922,8 513.097,566	2	489.943,418 513.073,462	31.719
2	489.943,418 513.073,462	3	489.950,289 513.062,87	12.625
3	489.950,289 513.062,87	4	490.062,432 513.141,32	136.859
4	490.062,432 513.141,32	5	490.039,216 513.161,666	30.87
5	490.039,216 513.161,666	6	490.031,099 513.170,5	11.996

Document care conține date cu caracter personal, protejat de prevederile Regulamentului (UE) nr. 679/2016 și Legii 190/2018

Punct început	X / Y	Punct sfârşit	X / Y	Lungime segment (** (m)
6	490.031,099 513.170,5	1	489.922,8 513.097,566	130.569

** Lungimile segmentelor sunt determinate în planul de proiecţie Stereo 70 şi sunt rotunjite la 1 milimetru.
*** Distanţa dintre puncte este formată din segmente cumulate ce sunt mai mici decât valoarea 1 milimetru.

Document care conține date cu caracter personal, protejat de prevederile Regulamentului (UE) nr. 679/2016 și Legii 190/2018

DATE DESPRE IMOBILUL NR. 102076

Oficiul de Cadastru şi Publicitate Imobiliară MUREȘ
Biroul de Cadastru şi Publicitate Imobiliară Sighișoara

A. Partea I. Descrierea imobilului

TEREN Extravilan

Adresa: Jud. Mureș

Nr. Crt	Nr cadastral Nr. topografic	Suprafaţa* (mp)	Observaţii / Referinţe
A1		1.175	Sector cadastral:102 Teren neimprejmuit;

B. Partea II. Proprietari şi acte

Inscrieri privitoare la dreptul de proprietate şi alte drepturi reale		Referinţe
/		
Act Administrativ nr. 8078, din 08/11/1994 emis de CJPSDPAT MURES (titlu de proprietate);		
B1	Intabulare, drept de PROPRIETATE, dobandit prin Reconstituire, cota actuala 1/1	A1
	1) **HILA A AUREL**	

C. Partea III. SARCINI .

Inscrieri privind dezmembramintele dreptului de proprietate, drepturi reale de garanţie şi sarcini	Referinţe
NU SUNT	

Document care conține date cu caracter personal, protejat de prevederile Regulamentului (UE) nr. 679/2016 și Legii 190/2018

Anexa Nr. 1 La Partea I

Teren

Nr cadastral	Suprafaţa (mp)*	Observaţii / Referinţe
	1.175	

* Suprafaţa este determinată in planul de proiecţie Stereo 70.

DETALII LINIARE IMOBIL

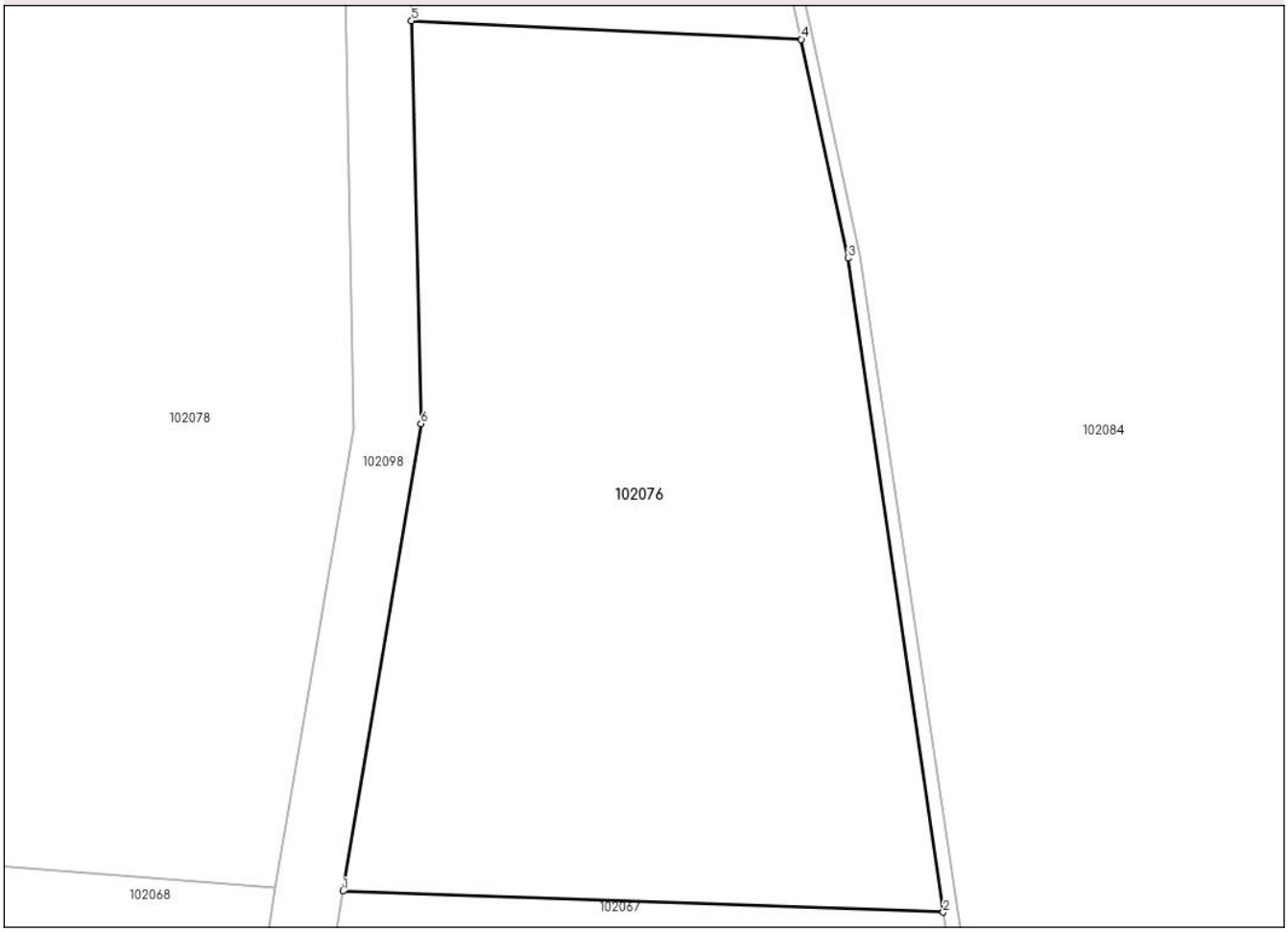

Date referitoare la teren

Crt	Categorie folosință	Intra vilan	Suprafaţa (mp)	Tarla	Parcelă	Nr. topo	Observaţii / Referinţe
1	faneata	NU	1.101	19	3315/40	-	
2	neproductiv	NU	74	19	3274/7	-	

Lungime Segmente
1) Valorile lungimilor segmentelor sunt obţinute din proiecţie în plan.

Punct început	X / Y	Punct sfârşit	X / Y	Lungime segment (** (m)
1	489.600,864 513.104,356	2	489.632,727 513.103,237	31.883
2	489.632,727 513.103,237	3	489.627,69 513.137,898	35.025
3	489.627,69 513.137,898	4	489.625,188 513.149,502	11.871
4	489.625,188 513.149,502	5	489.604,506 513.150,491	20.706

Document care conține date cu caracter personal, protejat de prevederile Regulamentului (UE) nr. 679/2016 și Legii 190/2018

Punct început	X / Y	Punct sfârşit	X / Y	Lungime segment (** (m)
5	489.604,506 513.150,491	6	489.605,019 513.129,131	21.366
6	489.605,019 513.129,131	1	489.600,864 513.104,356	25.121

** Lungimile segmentelor sunt determinate în planul de proiecţie Stereo 70 şi sunt rotunjite la 1 milimetru.
*** Distanţa dintre puncte este formată din segmente cumulate ce sunt mai mici decât valoarea 1 milimetru.

Document care conține date cu caracter personal, protejat de prevederile Regulamentului (UE) nr. 679/2016 și Legii 190/2018

DATE DESPRE IMOBILUL NR. 102077

Oficiul de Cadastru şi Publicitate Imobiliară MUREȘ
Biroul de Cadastru şi Publicitate Imobiliară Sighișoara

A. Partea I. Descrierea imobilului

TEREN Extravilan

Adresa: Jud. Mureș

Nr. Crt	Nr cadastral Nr. topografic	Suprafaţa* (mp)	Observaţii / Referinţe
A1		14.203	Sector cadastral:102 Teren neimprejmuit;

B. Partea II. Proprietari şi acte

Inscrieri privitoare la dreptul de proprietate şi alte drepturi reale		Referinţe
/		
Act Administrativ nr. 8012, din 19/08/1994 emis de CJPSDPAT MURES (titlu de proprietate);		
B1	Intabulare, drept de PROPRIETATE, dobandit prin Reconstituire, cota actuala 1/1	A1
	1) **SCHNELL J ANDREI**	

C. Partea III. SARCINI .

Inscrieri privind dezmembramintele dreptului de proprietate, drepturi reale de garanţie şi sarcini	Referinţe
NU SUNT	

Document care conține date cu caracter personal, protejat de prevederile Regulamentului (UE) nr. 679/2016 și Legii 190/2018

Anexa Nr. 1 La Partea I

Teren

Nr cadastral	Suprafaţa (mp)*	Observaţii / Referinţe
	14.203	

* Suprafaţa este determinată in planul de proiecţie Stereo 70.

DETALII LINIARE IMOBIL

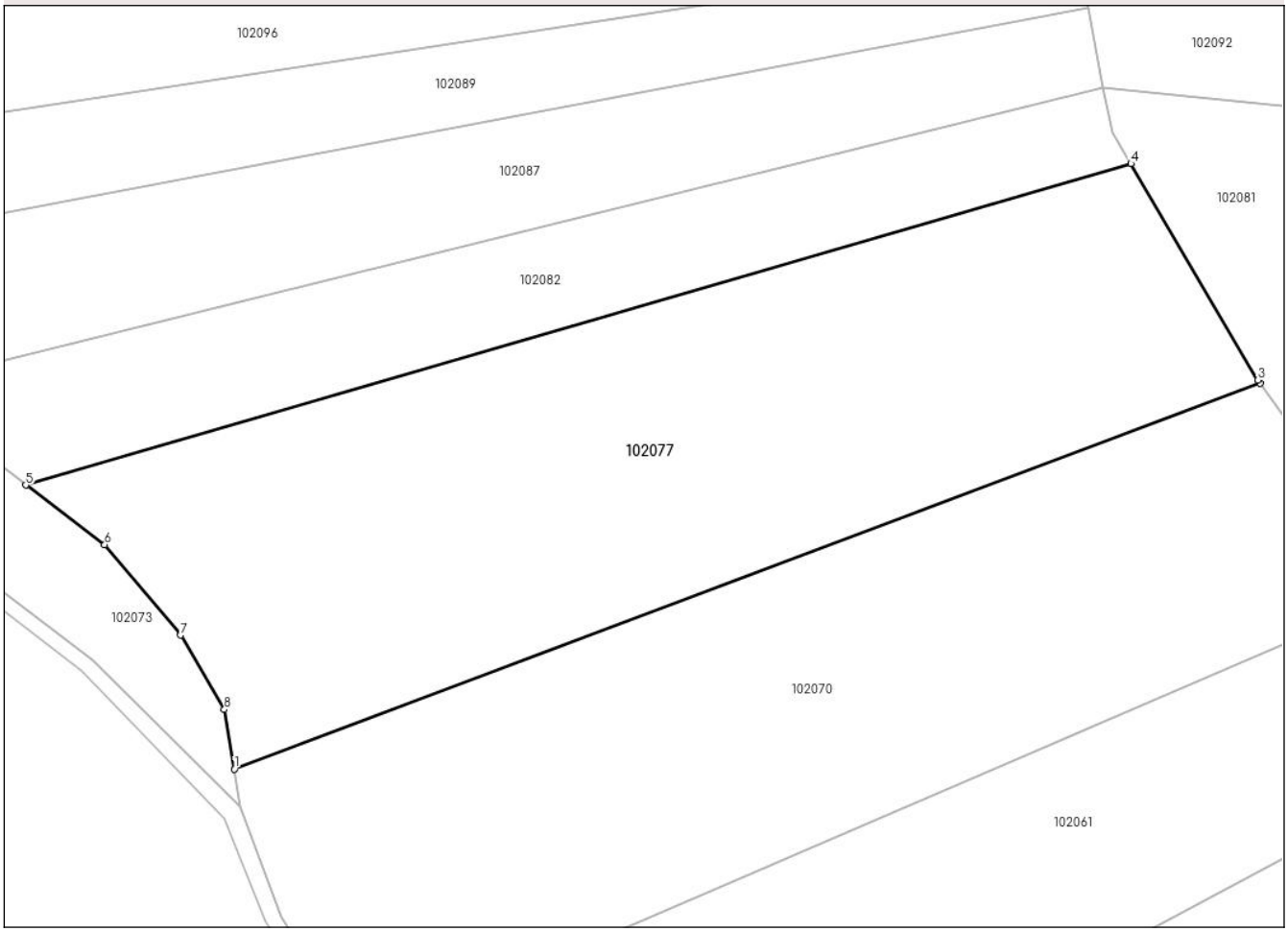

Date referitoare la teren

Crt	Categorie folosință	Intra vilan	Suprafaţa (mp)	Tarla	Parcelă	Nr. topo	Observaţii / Referinţe
1	faneata	NU	14.203	19	3315/62	-	

Lungime Segmente
1) Valorile lungimilor segmentelor sunt obţinute din proiecţie în plan.

Punct început	X / Y	Punct sfârşit	X / Y	Lungime segment (** (m)
1	489.031,679 513.064,997	2	489.248,128 513.146,285	231.209
2	489.248,128 513.146,285	3	489.247,612 513.147,014	0.892
3	489.247,612 513.147,014	4	489.220,85 513.192,6	52.862
4	489.220,85 513.192,6	5	488.987,722 513.124,846	242.773
5	488.987,722 513.124,846	6	489.004,35 513.112,301	20.83

Document care conține date cu caracter personal, protejat de prevederile Regulamentului (UE) nr. 679/2016 și Legii 190/2018

Punct început	X / Y	Punct sfârşit	X / Y	Lungime segment (** (m)
6	489.004,35 513.112,301	7	489.020,323 513.093,231	24.875
7	489.020,323 513.093,231	8	489.029,595 513.077,587	18.186
8	489.029,595 513.077,587	1	489.031,679 513.064,997	12.761

** Lungimile segmentelor sunt determinate în planul de proiecţie Stereo 70 şi sunt rotunjite la 1 milimetru.
*** Distanţa dintre puncte este formată din segmente cumulate ce sunt mai mici decât valoarea 1 milimetru.

Document care conține date cu caracter personal, protejat de prevederile Regulamentului (UE) nr. 679/2016 și Legii 190/2018

DATE DESPRE IMOBILUL NR. 102078

Oficiul de Cadastru şi Publicitate Imobiliară MUREȘ
Biroul de Cadastru şi Publicitate Imobiliară Sighișoara

A. Partea I. Descrierea imobilului

TEREN Extravilan

Adresa: Jud. Mureș

Nr. Crt	Nr cadastral Nr. topografic	Suprafaţa* (mp)	Observaţii / Referinţe
A1		5.400	Sector cadastral:102 Teren neimprejmuit;

B. Partea II. Proprietari şi acte

Inscrieri privitoare la dreptul de proprietate şi alte drepturi reale		Referinţe
/		
Act Administrativ nr. 8078, din 08/11/1994 emis de CJPSDPAT MURES (titlu de proprietate);		
B1	Intabulare, drept de PROPRIETATE, dobandit prin Reconstituire, cota actuala 1/1	A1
	1) **HILA A AUREL**	

C. Partea III. SARCINI .

Inscrieri privind dezmembramintele dreptului de proprietate, drepturi reale de garanţie şi sarcini	Referinţe
NU SUNT	

Document care conține date cu caracter personal, protejat de prevederile Regulamentului (UE) nr. 679/2016 și Legii 190/2018

Anexa Nr. 1 La Partea I

Teren

Nr cadastral	Suprafaţa (mp)*	Observaţii / Referinţe
	5.400	

* Suprafaţa este determinată in planul de proiecţie Stereo 70.

DETALII LINIARE IMOBIL

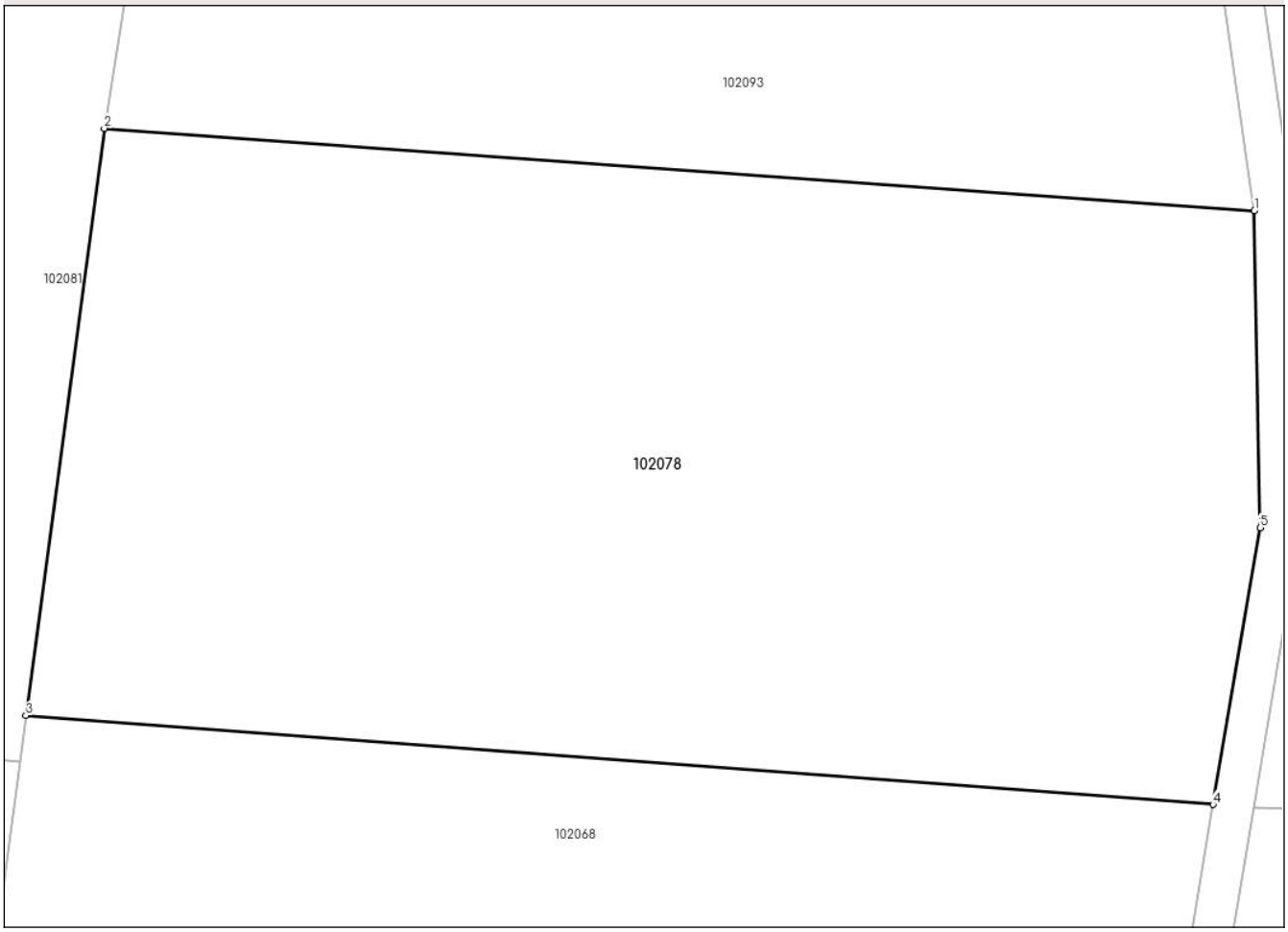

Date referitoare la teren

Crt	Categorie folosință	Intra vilan	Suprafaţa (mp)	Tarla	Parcelă	Nr. topo	Observaţii / Referinţe
1	faneata	NU	5.400	19	3315/39	-	

Lungime Segmente
1) Valorile lungimilor segmentelor sunt obţinute din proiecţie în plan.

Punct început	X / Y	Punct sfârşit	X / Y	Lungime segment (** (m)
1	489.600,922 513.156,584	2	489.500,108 513.163,787	101.071
2	489.500,108 513.163,787	3	489.493,249 513.112,382	51.861
3	489.493,249 513.112,382	4	489.597,3 513.104,574	104.344
4	489.597,3 513.104,574	5	489.601,435 513.128,823	24.599
5	489.601,435 513.128,823	1	489.600,922 513.156,584	27.766

Document care conține date cu caracter personal, protejat de prevederile Regulamentului (UE) nr. 679/2016 și Legii 190/2018

** Lungimile segmentelor sunt determinate în planul de proiecţie Stereo 70 şi sunt rotunjite la 1 milimetru.
*** Distanţa dintre puncte este formată din segmente cumulate ce sunt mai mici decât valoarea 1 milimetru.

Document care conține date cu caracter personal, protejat de prevederile Regulamentului (UE) nr. 679/2016 și Legii 190/2018

DATE DESPRE IMOBILUL NR. 102080

Oficiul de Cadastru şi Publicitate Imobiliară MUREȘ
Biroul de Cadastru şi Publicitate Imobiliară Sighișoara

A. Partea I. Descrierea imobilului

TEREN Extravilan

Adresa: Jud. Mureș

Nr. Crt	Nr cadastral Nr. topografic	Suprafaţa* (mp)	Observaţii / Referinţe
A1		800	Sector cadastral:102 Teren neimprejmuit;

B. Partea II. Proprietari şi acte

Inscrieri privitoare la dreptul de proprietate şi alte drepturi reale		Referinţe
/		
Act Normativ nr. 7, din 13/03/1996 emis de PARLAMENTUL ROMANIEI;		
B1	Inscrierea posesiei, drept de PROPRIETATE, dobandit prin Constituire, cota actuala 1/1	A1
	1) **NEIDENTIFICAT NEIDENTIFICAT**	
B2	SE NOTEAZA MENTIUNEA PROPRIETAR NEIDENTIFICAT	A1

C. Partea III. SARCINI .

Inscrieri privind dezmembramintele dreptului de proprietate, drepturi reale de garanţie şi sarcini	Referinţe
NU SUNT	

Document care conține date cu caracter personal, protejat de prevederile Regulamentului (UE) nr. 679/2016 și Legii 190/2018

Anexa Nr. 1 La Partea I

Teren

Nr cadastral	Suprafaţa (mp)*	Observaţii / Referinţe
	800	

* Suprafaţa este determinată in planul de proiecţie Stereo 70.

DETALII LINIARE IMOBIL

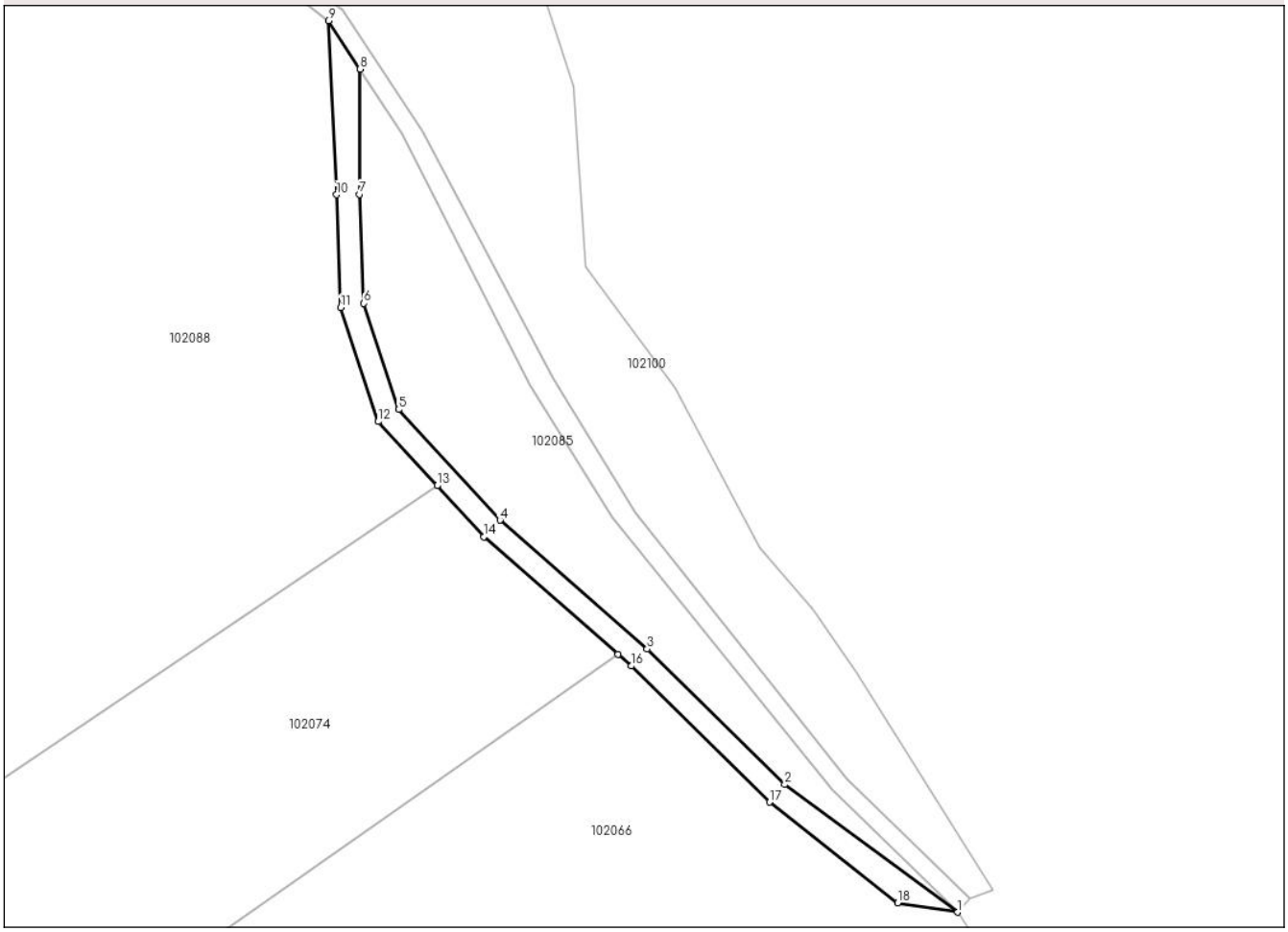

Date referitoare la teren

Crt	Categorie folosință	Intra vilan	Suprafaţa (mp)	Tarla	Parcelă	Nr. topo	Observaţii / Referinţe
1	drum	NU	800	19	3267	-	

Lungime Segmente
1) Valorile lungimilor segmentelor sunt obţinute din proiecţie în plan.

Punct început	X / Y	Punct sfârşit	X / Y	Lungime segment (** (m)
1	490.121,264 513.096,705	2	490.091,309 513.118,785	37.214
2	490.091,309 513.118,785	3	490.067,453 513.142,238	33.453
3	490.067,453 513.142,238	4	490.042,015 513.164,531	33.825
4	490.042,015 513.164,531	5	490.024,436 513.183,665	25.983
5	490.024,436 513.183,665	6	490.018,393 513.202,03	19.334

Document care conține date cu caracter personal, protejat de prevederile Regulamentului (UE) nr. 679/2016 și Legii 190/2018

Punct început	X / Y	Punct sfârşit	X / Y	Lungime segment (** (m)
6	490.018,393 513.202,03	7	490.017,678 513.220,911	18.894
7	490.017,678 513.220,911	8	490.017,739 513.242,586	21.675
8	490.017,739 513.242,586	9	490.012,276 513.250,938	9.979
9	490.012,276 513.250,938	10	490.013,678 513.220,841	30.129
10	490.013,678 513.220,841	11	490.014,418 513.201,316	19.539
11	490.014,418 513.201,316	12	490.020,906 513.181,595	20.761
12	490.020,906 513.181,595	13	490.031,099 513.170,5	15.066
13	490.031,099 513.170,5	14	490.039,216 513.161,666	11.996
14	490.039,216 513.161,666	15	490.062,432 513.141,32	30.87
15	490.062,432 513.141,32	16	490.064,73 513.139,305	3.057
16	490.064,73 513.139,305	17	490.088,707 513.115,734	33.622
17	490.088,707 513.115,734	18	490.110,859 513.098,294	28.194
18	490.110,859 513.098,294	1	490.121,264 513.096,705	10.525

** Lungimile segmentelor sunt determinate în planul de proiecţie Stereo 70 şi sunt rotunjite la 1 milimetru.
*** Distanţa dintre puncte este formată din segmente cumulate ce sunt mai mici decât valoarea 1 milimetru.

Document care conține date cu caracter personal, protejat de prevederile Regulamentului (UE) nr. 679/2016 și Legii 190/2018

DATE DESPRE IMOBILUL NR. 102081

Oficiul de Cadastru şi Publicitate Imobiliară MUREȘ
Biroul de Cadastru şi Publicitate Imobiliară Sighișoara

A. Partea I. Descrierea imobilului

TEREN Extravilan

Adresa: Jud. Mureș

Nr. Crt	Nr cadastral Nr. topografic	Suprafaţa* (mp)	Observaţii / Referinţe
A1		18.964	Sector cadastral:102 Teren neimprejmuit;

B. Partea II. Proprietari şi acte

Inscrieri privitoare la dreptul de proprietate şi alte drepturi reale		Referinţe
/		
Act Notarial nr. 22, din 09/05/2016 emis de BNP MELINTE UNA LIVIA MANUELA (certificat de mostenitor);		
B1	Intabulare, drept de PROPRIETATE, dobandit prin Succesiune, cota actuala 1/4	A1
	1) **MUNTEANU AURICA**	
B2	Intabulare, drept de PROPRIETATE, dobandit prin Succesiune, cota actuala 1/4	A1
	1) **TELEOACA AURELIA-ANGELA**	
B3	Intabulare, drept de PROPRIETATE, dobandit prin Succesiune, cota actuala 1/4	A1
	1) **MUNTEANU CORNEL**	
B4	Intabulare, drept de PROPRIETATE, dobandit prin Succesiune, cota actuala 1/4	A1
	1) **MUNTEANU OLIMPIU**	

C. Partea III. SARCINI .

Inscrieri privind dezmembramintele dreptului de proprietate, drepturi reale de garanţie şi sarcini	Referinţe
NU SUNT	

Document care conține date cu caracter personal, protejat de prevederile Regulamentului (UE) nr. 679/2016 și Legii 190/2018

Anexa Nr. 1 La Partea I

Teren

Nr cadastral	Suprafaţa (mp)*	Observaţii / Referinţe
	18.964	

* Suprafaţa este determinată in planul de proiecţie Stereo 70.

DETALII LINIARE IMOBIL

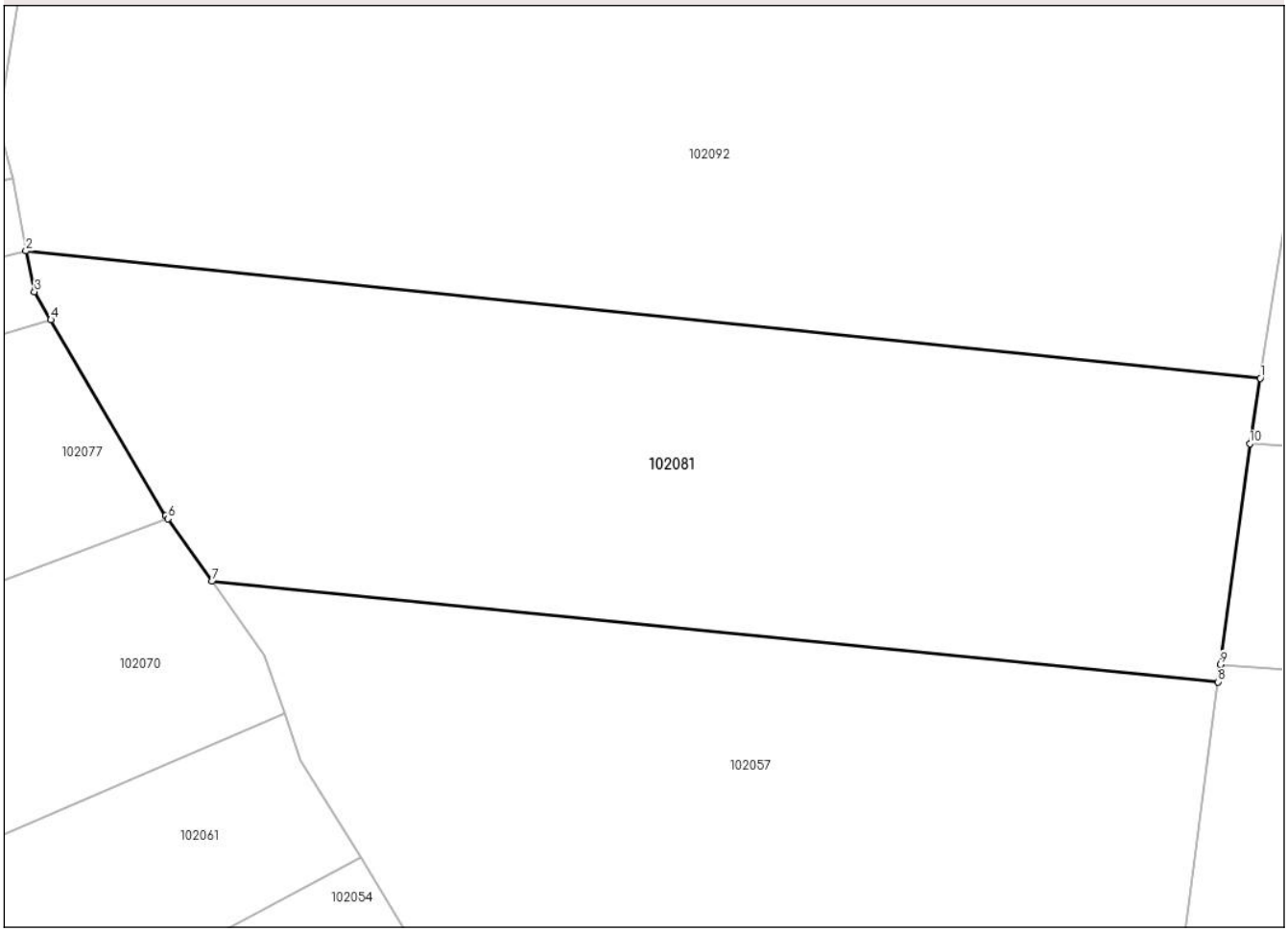

Date referitoare la teren

Crt	Categorie folosință	Intra vilan	Suprafaţa (mp)	Tarla	Parcelă	Nr. topo	Observaţii / Referinţe
1	faneata	NU	18.964	19	3315/78	-	

Lungime Segmente
1) Valorile lungimilor segmentelor sunt obţinute din proiecţie în plan.

Punct început	X / Y	Punct sfârşit	X / Y	Lungime segment (** (m)
1	489.502,515 513.179,0	2	489.215,042 513.208,599	288.992
2	489.215,042 513.208,599	3	489.217,021 513.199,121	9.682
3	489.217,021 513.199,121	4	489.220,85 513.192,6	7.562
4	489.220,85 513.192,6	5	489.247,612 513.147,014	52.862
5	489.247,612 513.147,014	6	489.248,128 513.146,285	0.892

Document care conține date cu caracter personal, protejat de prevederile Regulamentului (UE) nr. 679/2016 și Legii 190/2018

Punct început	X / Y	Punct sfârşit	X / Y	Lungime segment (** (m)
6	489.248,128 513.146,285	7	489.258,427 513.131,738	17.824
7	489.258,427 513.131,738	8	489.492,712 513.108,345	235.45
8	489.492,712 513.108,345	9	489.493,249 513.112,382	4.072
9	489.493,249 513.112,382	10	489.500,108 513.163,787	51.861
10	489.500,108 513.163,787	1	489.502,515 513.179,0	15.402

** Lungimile segmentelor sunt determinate în planul de proiecţie Stereo 70 şi sunt rotunjite la 1 milimetru.
*** Distanţa dintre puncte este formată din segmente cumulate ce sunt mai mici decât valoarea 1 milimetru.

Document care conține date cu caracter personal, protejat de prevederile Regulamentului (UE) nr. 679/2016 și Legii 190/2018

DATE DESPRE IMOBILUL NR. 102082

Oficiul de Cadastru şi Publicitate Imobiliară MUREȘ
Biroul de Cadastru şi Publicitate Imobiliară Sighișoara

A. Partea I. Descrierea imobilului

TEREN Extravilan

Adresa: Jud. Mureș

Nr. Crt	Nr cadastral Nr. topografic	Suprafaţa* (mp)	Observaţii / Referinţe
A1		5.533	Sector cadastral:102 Teren neimprejmuit;

B. Partea II. Proprietari şi acte

Inscrieri privitoare la dreptul de proprietate şi alte drepturi reale		Referinţe
/		
Act Administrativ nr. 8051, din 04/10/1994 emis de CJPSDPAT MURES (titlu de proprietate);		
B1	Intabulare, drept de PROPRIETATE, dobandit prin Reconstituire, cota actuala 1/1	A1
	1) **TICUSAN N VALENTIN** 2) **TOMA N AURELIA** 3) **IVAN N RODICA** 4) **TICUSAN N NICOLAE**	

C. Partea III. SARCINI .

Inscrieri privind dezmembramintele dreptului de proprietate, drepturi reale de garanţie şi sarcini	Referinţe
NU SUNT	

Document care conține date cu caracter personal, protejat de prevederile Regulamentului (UE) nr. 679/2016 și Legii 190/2018

Anexa Nr. 1 La Partea I

Teren

Nr cadastral	Suprafaţa (mp)*	Observaţii / Referinţe
	5.533	

* Suprafaţa este determinată in planul de proiecţie Stereo 70.

DETALII LINIARE IMOBIL

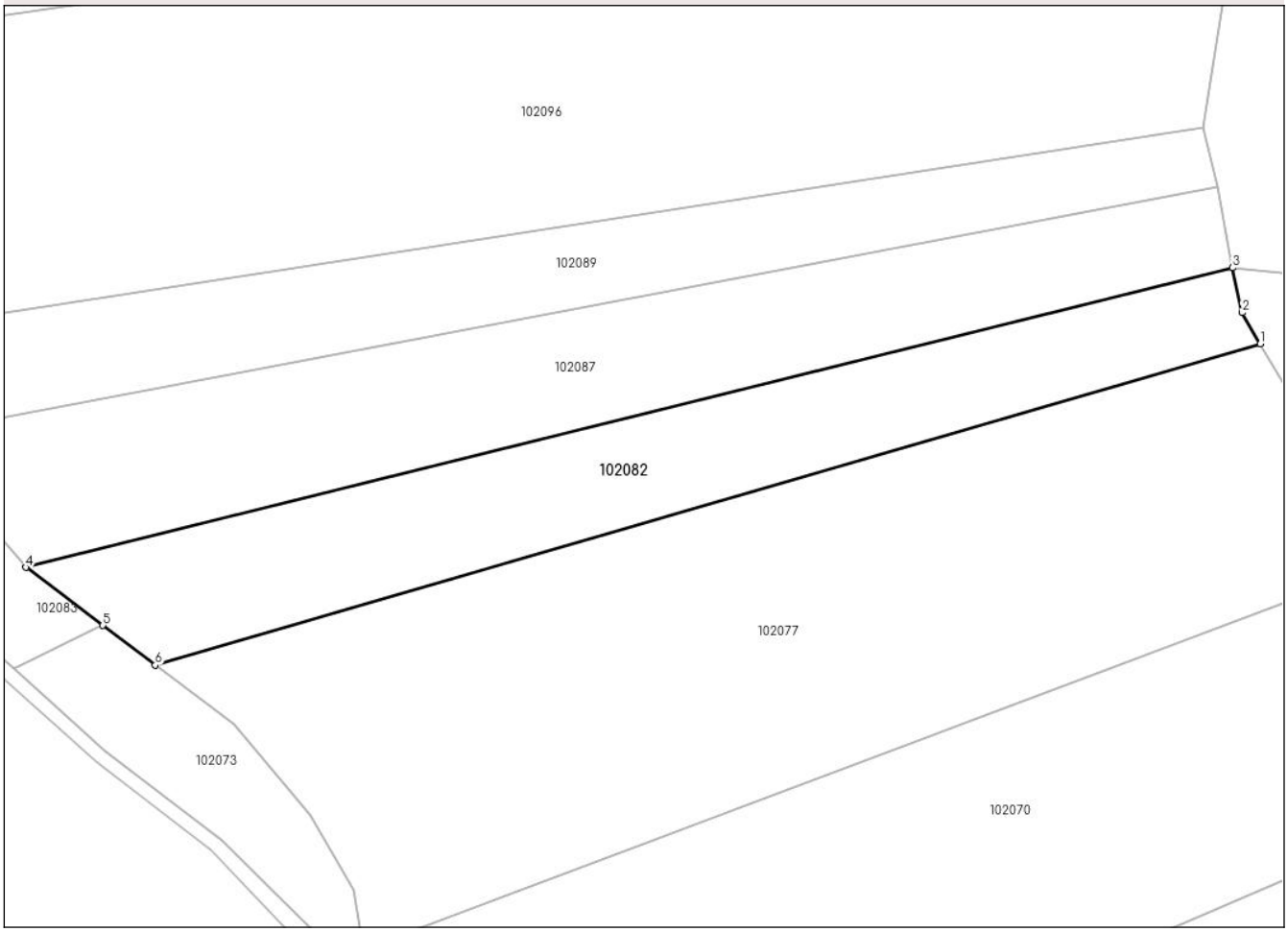

Date referitoare la teren

Crt	Categorie folosință	Intra vilan	Suprafaţa (mp)	Tarla	Parcelă	Nr. topo	Observaţii / Referinţe
1	faneata	NU	5.533	19	3315/61	-	

Lungime Segmente
1) Valorile lungimilor segmentelor sunt obţinute din proiecţie în plan.

Punct început	X / Y	Punct sfârşit	X / Y	Lungime segment (** (m)
1	489.220,85 513.192,6	2	489.217,021 513.199,121	7.562
2	489.217,021 513.199,121	3	489.215,042 513.208,599	9.682
3	489.215,042 513.208,599	4	488.960,428 513.145,438	262.331
4	488.960,428 513.145,438	5	488.976,654 513.133,197	20.325
5	488.976,654 513.133,197	6	488.987,722 513.124,846	13.865

Document care conține date cu caracter personal, protejat de prevederile Regulamentului (UE) nr. 679/2016 și Legii 190/2018

Punct început	X / Y	Punct sfârşit	X / Y	Lungime segment (** (m)
6	488.987,722 513.124,846	1	489.220,85 513.192,6	242.773

** Lungimile segmentelor sunt determinate în planul de proiecţie Stereo 70 şi sunt rotunjite la 1 milimetru.
*** Distanţa dintre puncte este formată din segmente cumulate ce sunt mai mici decât valoarea 1 milimetru.

Document care conține date cu caracter personal, protejat de prevederile Regulamentului (UE) nr. 679/2016 și Legii 190/2018

DATE DESPRE IMOBILUL NR. 102083

Oficiul de Cadastru şi Publicitate Imobiliară MUREȘ
Biroul de Cadastru şi Publicitate Imobiliară Sighișoara

A. Partea I. Descrierea imobilului

TEREN Extravilan

Adresa: Jud. Mureș

Nr. Crt	Nr cadastral Nr. topografic	Suprafaţa* (mp)	Observaţii / Referinţe
A1		1.655	Sector cadastral:102 Teren neimprejmuit;

B. Partea II. Proprietari şi acte

Inscrieri privitoare la dreptul de proprietate şi alte drepturi reale		Referinţe
/		
Act Normativ nr. 7, din 13/03/1996 emis de PARLAMENTUL ROMANIEI;		
B1	Inscrierea posesiei, drept de PROPRIETATE, dobandit prin Constituire, cota actuala 1/1	A1
	1) **NEIDENTIFICAT NEIDENTIFICAT**	
B2	SE NOTEAZA MENTIUNEA PROPRIETAR NEIDENTIFICAT, REZERVA COMISIEI LOCALE DE FOND FUNCIAR	A1

C. Partea III. SARCINI .

Inscrieri privind dezmembramintele dreptului de proprietate, drepturi reale de garanţie şi sarcini	Referinţe
NU SUNT	

Document care conține date cu caracter personal, protejat de prevederile Regulamentului (UE) nr. 679/2016 și Legii 190/2018

Anexa Nr. 1 La Partea I

Teren

Nr cadastral	Suprafaţa (mp)*	Observaţii / Referinţe
	1.655	

* Suprafaţa este determinată in planul de proiecţie Stereo 70.

DETALII LINIARE IMOBIL

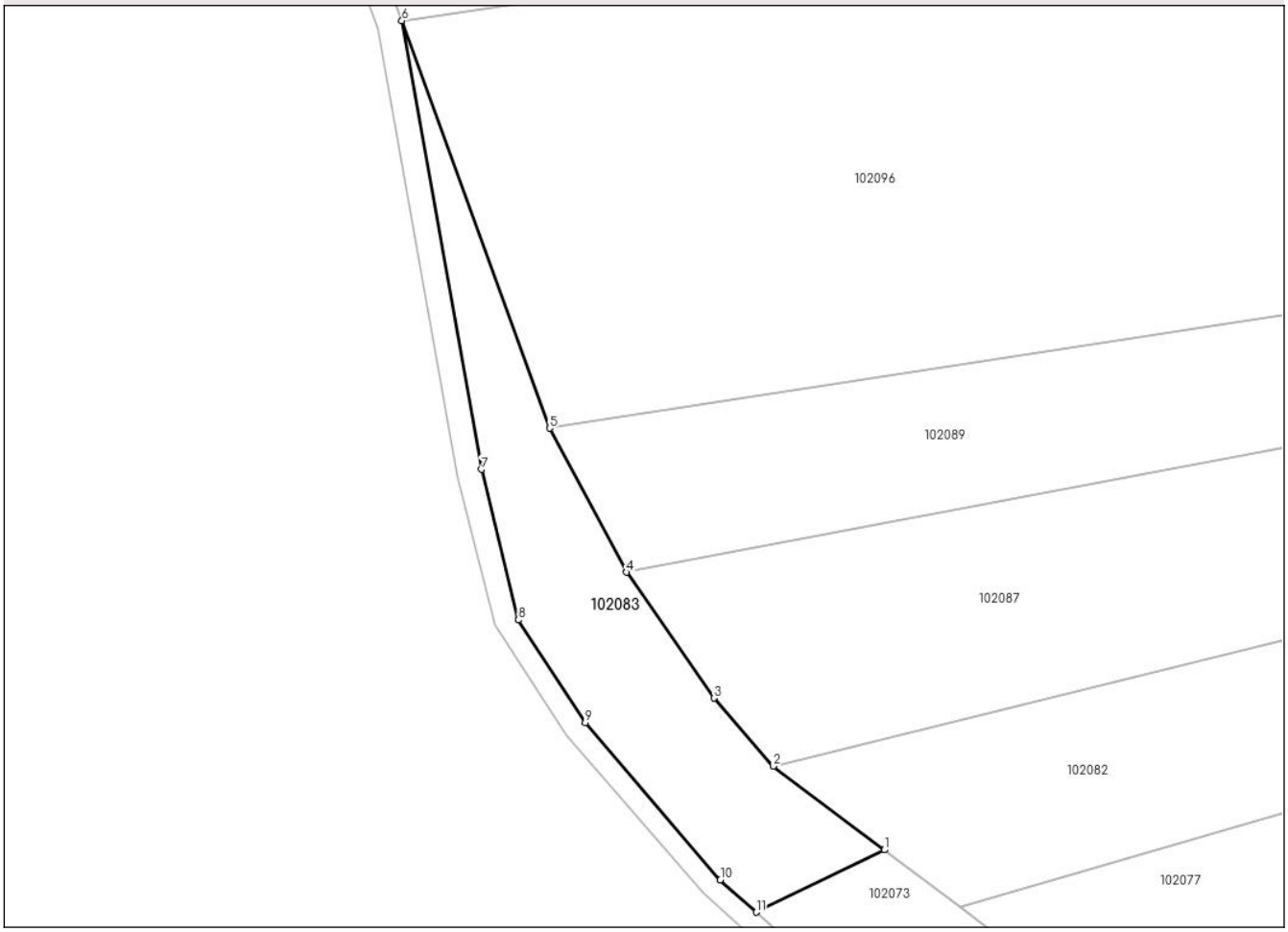

Date referitoare la teren

Crt	Categorie folosință	Intra vilan	Suprafaţa (mp)	Tarla	Parcelă	Nr. topo	Observaţii / Referinţe
1	faneata	NU	1.655	19	3303	-	

Lungime Segmente
1) Valorile lungimilor segmentelor sunt obţinute din proiecţie în plan.

Punct început	X / Y	Punct sfârşit	X / Y	Lungime segment (** (m)
1	488.976,654 513.133,197	2	488.960,428 513.145,438	20.325
2	488.960,428 513.145,438	3	488.951,75 513.155,387	13.202
3	488.951,75 513.155,387	4	488.938,918 513.173,804	22.447
4	488.938,918 513.173,804	5	488.927,674 513.194,854	23.864
5	488.927,674 513.194,854	6	488.906,063 513.254,437	63.381

Document care conține date cu caracter personal, protejat de prevederile Regulamentului (UE) nr. 679/2016 și Legii 190/2018

Punct început	X / Y	Punct sfârşit	X / Y	Lungime segment (** (m)
6	488.906,063 513.254,437	7	488.917,723 513.188,837	66.628
7	488.917,723 513.188,837	8	488.923,105 513.166,819	22.666
8	488.923,105 513.166,819	9	488.932,911 513.151,803	17.935
9	488.932,911 513.151,803	10	488.952,675 513.128,818	30.314
10	488.952,675 513.128,818	11	488.957,9 513.124,086	7.049
11	488.957,9 513.124,086	1	488.976,654 513.133,197	20.85

** Lungimile segmentelor sunt determinate în planul de proiecţie Stereo 70 şi sunt rotunjite la 1 milimetru.
*** Distanţa dintre puncte este formată din segmente cumulate ce sunt mai mici decât valoarea 1 milimetru.

Document care conține date cu caracter personal, protejat de prevederile Regulamentului (UE) nr. 679/2016 și Legii 190/2018

DATE DESPRE IMOBILUL NR. 102084

Oficiul de Cadastru şi Publicitate Imobiliară MUREȘ
Biroul de Cadastru şi Publicitate Imobiliară Sighișoara

A. Partea I. Descrierea imobilului

TEREN Extravilan

Adresa: Jud. Mureș

Nr. Crt	Nr cadastral Nr. topografic	Suprafaţa* (mp)	Observaţii / Referinţe
A1		48.838	Sector cadastral:102 Teren neimprejmuit;

B. Partea II. Proprietari şi acte

Inscrieri privitoare la dreptul de proprietate şi alte drepturi reale		Referinţe
/		
Act Administrativ nr. 8034, din 21/09/1994 emis de CJPSDPAT MURES (titlu de proprietate);		
B1	Intabulare, drept de PROPRIETATE, dobandit prin Constituire, cota actuala 1/1	A1
	1) **KRAMER I ECATERINA**	

C. Partea III. SARCINI .

Inscrieri privind dezmembramintele dreptului de proprietate, drepturi reale de garanţie şi sarcini	Referinţe
NU SUNT	

Document care conține date cu caracter personal, protejat de prevederile Regulamentului (UE) nr. 679/2016 și Legii 190/2018

Anexa Nr. 1 La Partea I

Teren

Nr cadastral	Suprafaţa (mp)*	Observaţii / Referinţe
	48.838	

* Suprafaţa este determinată in planul de proiecţie Stereo 70.

DETALII LINIARE IMOBIL

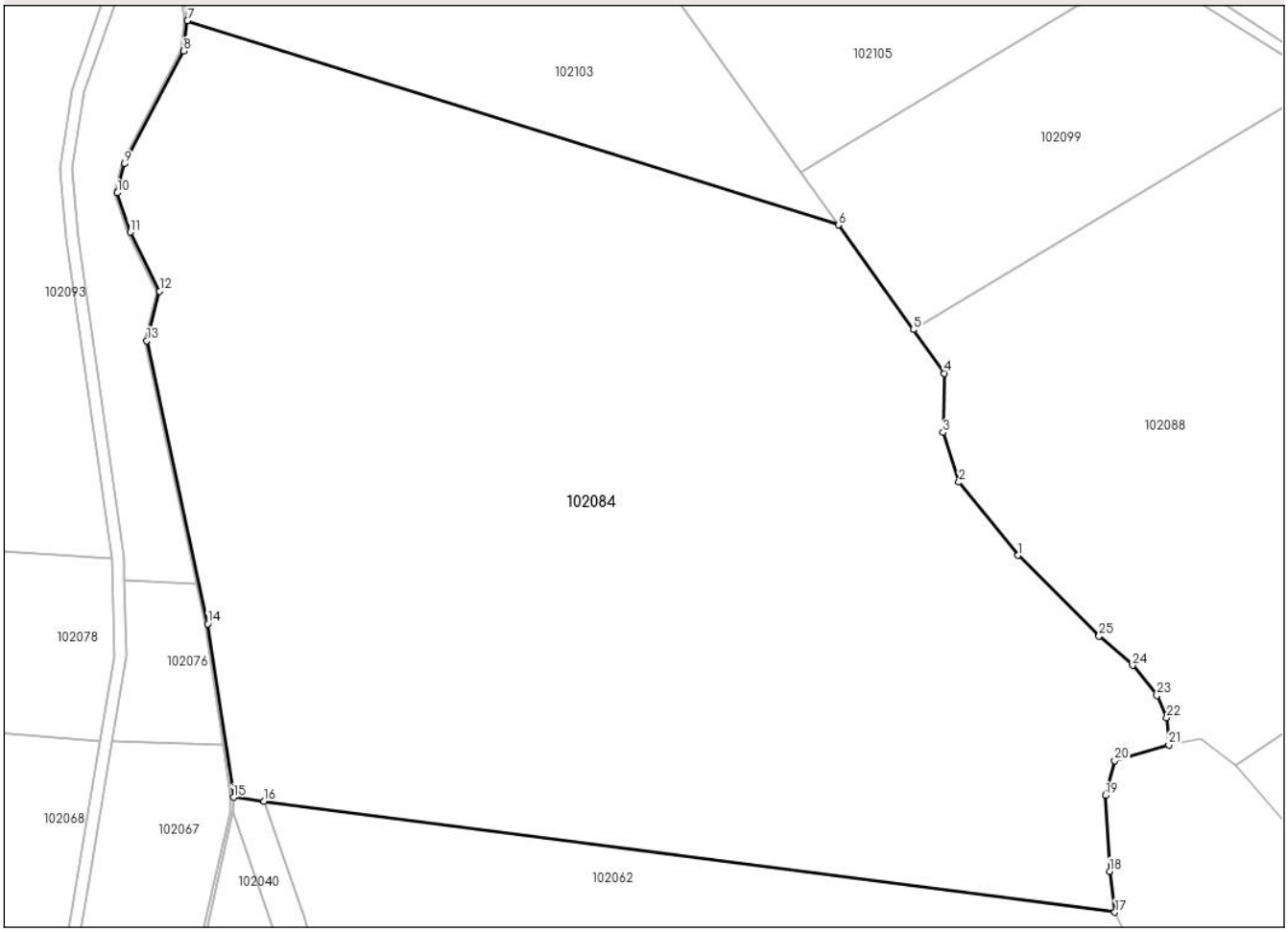

Date referitoare la teren

Crt	Categorie folosință	Intra vilan	Suprafaţa (mp)	Tarla	Parcelă	Nr. topo	Observaţii / Referinţe
1	faneata	NU	46.138	19	3271/4	-	
2	neproductiv	NU	2.700	19	3272/3	-	

Lungime Segmente

1) Valorile lungimilor segmentelor sunt obţinute din proiecţie în plan.

Punct început	X / Y	Punct sfârşit	X / Y	Lungime segment (** (m)
1	489.860,579 513.157,623	2	489.843,55 513.178,557	26.985
3	489.839,011 513.192,815	4	489.839,457 513.209,729	16.92
5	489.830,499 513.222,255	6	489.809,071 513.252,218	36.836
7	489.622,504 513.310,648	8	489.621,331 513.301,965	8.762

Punct început	X / Y	Punct sfârşit	X / Y	Lungime segment (** (m)
2	489.843,55 513.178,557	3	489.839,011 513.192,815	14.964
4	489.839,457 513.209,729	5	489.830,499 513.222,255	15.399
6	489.809,071 513.252,218	7	489.622,504 513.310,648	195.503
8	489.621,331 513.301,965	9	489.604,416 513.269,668	36.459

Document care conține date cu caracter personal, protejat de prevederile Regulamentului (UE) nr. 679/2016 și Legii 190/2018

Punct început	X / Y	Punct sfârşit	X / Y	Lungime segment (** (m)
9	489.604,416 513.269,668	10	489.602,434 513.261,362	8.539
11	489.606,093 513.250,085	12	489.614,548 513.233,26	18.831
13	489.610,854 513.219,076	14	489.628,33 513.138,013	82.926
15	489.635,719 513.088,349	16	489.644,433 513.087,214	8.787
17	489.888,286 513.055,468	18	489.886,776 513.067,135	11.764
19	489.885,534 513.088,868	20	489.888,184 513.098,832	10.311
21	489.903,707 513.103,31	22	489.903,148 513.111,125	7.834
23	489.900,325 513.117,494	24	489.893,34 513.126,098	11.082
25	489.883,756 513.134,539	1	489.860,579 513.157,623	32.711

Punct început	X / Y	Punct sfârşit	X / Y	Lungime segment (** (m)
10	489.602,434 513.261,362	11	489.606,093 513.250,085	11.856
12	489.614,548 513.233,26	13	489.610,854 513.219,076	14.657
14	489.628,33 513.138,013	15	489.635,719 513.088,349	50.211
16	489.644,433 513.087,214	17	489.888,286 513.055,468	245.911
18	489.886,776 513.067,135	19	489.885,534 513.088,868	21.769
20	489.888,184 513.098,832	21	489.903,707 513.103,31	16.156
22	489.903,148 513.111,125	23	489.900,325 513.117,494	6.967
24	489.893,34 513.126,098	25	489.883,756 513.134,539	12.772

** Lungimile segmentelor sunt determinate în planul de proiecţie Stereo 70 şi sunt rotunjite la 1 milimetru.
*** Distanţa dintre puncte este formată din segmente cumulate ce sunt mai mici decât valoarea 1 milimetru.

Document care conține date cu caracter personal, protejat de prevederile Regulamentului (UE) nr. 679/2016 și Legii 190/2018

DATE DESPRE IMOBILUL NR. 102085

Oficiul de Cadastru şi Publicitate Imobiliară MUREȘ
Biroul de Cadastru şi Publicitate Imobiliară Sighișoara

A. Partea I. Descrierea imobilului

TEREN Extravilan

Adresa: Jud. Mureș

Nr. Crt	Nr cadastral Nr. topografic	Suprafaţa* (mp)	Observaţii / Referinţe
A1		2.000	Sector cadastral:102 Teren neimprejmuit;

B. Partea II. Proprietari şi acte

Inscrieri privitoare la dreptul de proprietate şi alte drepturi reale		Referinţe
/		
Act Administrativ nr. 8005, din 17/06/1994 emis de CJPSDPAT MURES (titlu de proprietate);		
B1	Intabulare, drept de PROPRIETATE, dobandit prin Reconstituire, cota actuala 1/1	A1
	1) **TICUSAN Z ELENA**	

C. Partea III. SARCINI .

Inscrieri privind dezmembramintele dreptului de proprietate, drepturi reale de garanţie şi sarcini	Referinţe
NU SUNT	

Document care conține date cu caracter personal, protejat de prevederile Regulamentului (UE) nr. 679/2016 și Legii 190/2018

Anexa Nr. 1 La Partea I

Teren

Nr cadastral	Suprafaţa (mp)*	Observaţii / Referinţe
	2.000	

* Suprafaţa este determinată in planul de proiecţie Stereo 70.

DETALII LINIARE IMOBIL

Date referitoare la teren

Crt	Categorie folosință	Intra vilan	Suprafaţa (mp)	Tarla	Parcelă	Nr. topo	Observaţii / Referinţe
1	faneata	NU	2.000	19	3266	-	

Lungime Segmente
1) Valorile lungimilor segmentelor sunt obţinute din proiecţie în plan.

Punct început	X / Y	Punct sfârşit	X / Y	Lungime segment (** (m)
1	490.017,739 513.242,586	2	490.017,678 513.220,911	21.675
2	490.017,678 513.220,911	3	490.018,393 513.202,03	18.894
3	490.018,393 513.202,03	4	490.024,436 513.183,665	19.334
4	490.024,436 513.183,665	5	490.042,015 513.164,531	25.983
5	490.042,015 513.164,531	6	490.067,453 513.142,238	33.825

Document care conține date cu caracter personal, protejat de prevederile Regulamentului (UE) nr. 679/2016 și Legii 190/2018

Punct început	X / Y	Punct sfârşit	X / Y	Lungime segment (** (m)
6	490.067,453 513.142,238	7	490.091,309 513.118,785	33.453
7	490.091,309 513.118,785	8	490.121,264 513.096,705	37.214
8	490.121,264 513.096,705	9	490.099,475 513.117,821	30.342
9	490.099,475 513.117,821	10	490.061,445 513.165,005	60.602
10	490.061,445 513.165,005	11	490.047,292 513.187,754	26.792
11	490.047,292 513.187,754	12	490.025,099 513.231,335	48.907
12	490.025,099 513.231,335	1	490.017,739 513.242,586	13.445

** Lungimile segmentelor sunt determinate în planul de proiecţie Stereo 70 şi sunt rotunjite la 1 milimetru.
*** Distanţa dintre puncte este formată din segmente cumulate ce sunt mai mici decât valoarea 1 milimetru.

Document care conține date cu caracter personal, protejat de prevederile Regulamentului (UE) nr. 679/2016 și Legii 190/2018

DATE DESPRE IMOBILUL NR. 102087

Oficiul de Cadastru şi Publicitate Imobiliară MUREȘ
Biroul de Cadastru şi Publicitate Imobiliară Sighișoara

A. Partea I. Descrierea imobilului

Nr. CF vechi:2472/N
Nr. cadastral vechi:407

TEREN Extravilan

Adresa: Jud. Mureș

Nr. Crt	Nr cadastral Nr. topografic	Suprafaţa* (mp)	Observaţii / Referinţe
A1	50918	6.700	Sector cadastral:102 Teren neimprejmuit;

B. Partea II. Proprietari şi acte

Inscrieri privitoare la dreptul de proprietate şi alte drepturi reale		Referinţe
16007 / 06/12/2007		
Act Administrativ nr. 8221, din 20/04/1995 emis de Com.Jud.Mures;		
B1	Intabulare, drept de PROPRIETATE, dobandit prin Lege, cota actuala 1/1	A1
	1) **BURLEA I VERGINIA**	
	OBSERVATII: (provenita din conversia CF 2472/N)	

C. Partea III. SARCINI .

Inscrieri privind dezmembramintele dreptului de proprietate, drepturi reale de garanţie şi sarcini	Referinţe
NU SUNT	

Document care conține date cu caracter personal, protejat de prevederile Regulamentului (UE) nr. 679/2016 și Legii 190/2018

Anexa Nr. 1 La Partea I

Teren

Nr cadastral	Suprafaţa (mp)*	Observaţii / Referinţe
50918	6.700	

* Suprafaţa este determinată in planul de proiecţie Stereo 70.

DETALII LINIARE IMOBIL

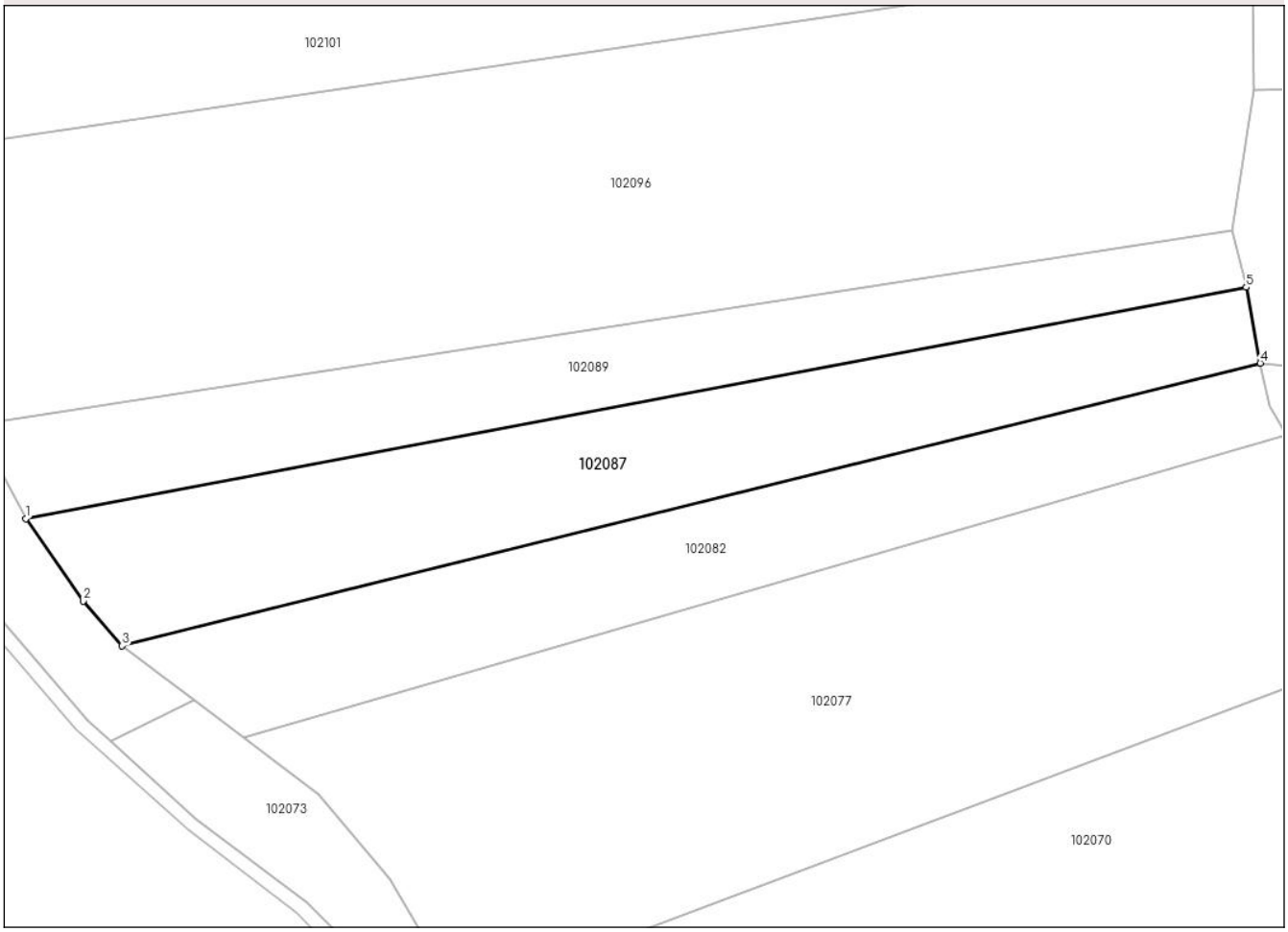

Date referitoare la teren

Crt	Categorie folosință	Intra vilan	Suprafaţa (mp)	Tarla	Parcelă	Nr. topo	Observaţii / Referinţe
1	faneata	NU	6.700	19	3315/61	-	

Lungime Segmente
1) Valorile lungimilor segmentelor sunt obţinute din proiecţie în plan.

Punct început	X / Y	Punct sfârşit	X / Y	Lungime segment (** (m)
1	488.938,918 513.173,804	2	488.951,75 513.155,387	22.447
2	488.951,75 513.155,387	3	488.960,428 513.145,438	13.202
3	488.960,428 513.145,438	4	489.215,042 513.208,599	262.331
4	489.215,042 513.208,599	5	489.211,926 513.225,543	17.228
5	489.211,926 513.225,543	1	488.938,918 513.173,804	277.868

Document care conține date cu caracter personal, protejat de prevederile Regulamentului (UE) nr. 679/2016 și Legii 190/2018

** Lungimile segmentelor sunt determinate în planul de proiecţie Stereo 70 şi sunt rotunjite la 1 milimetru.
*** Distanţa dintre puncte este formată din segmente cumulate ce sunt mai mici decât valoarea 1 milimetru.

Document care conține date cu caracter personal, protejat de prevederile Regulamentului (UE) nr. 679/2016 și Legii 190/2018

DATE DESPRE IMOBILUL NR. 102088

Oficiul de Cadastru şi Publicitate Imobiliară MUREȘ
Biroul de Cadastru şi Publicitate Imobiliară Sighișoara

A. Partea I. Descrierea imobilului

TEREN Extravilan

Adresa: Jud. Mureș

Nr. Crt	Nr cadastral Nr. topografic	Suprafaţa* (mp)	Observaţii / Referinţe
A1		23.484	Sector cadastral:102 Teren neimprejmuit;

B. Partea II. Proprietari şi acte

Inscrieri privitoare la dreptul de proprietate şi alte drepturi reale		Referinţe
/		
Act Administrativ nr. 7964, din 23/05/1994 emis de CJPSDPAT MURES (titlu de proprietate);		
B1	Intabulare, drept de PROPRIETATE, dobandit prin Reconstituire, cota actuala 1/1	A1
	1) **OSZVAD A ARPAD** 2) **SIMON A GERTRUD**	

C. Partea III. SARCINI .

Inscrieri privind dezmembramintele dreptului de proprietate, drepturi reale de garanţie şi sarcini	Referinţe
NU SUNT	

Anexa Nr. 1 La Partea I

Teren

Nr cadastral	Suprafaţa (mp)*	Observaţii / Referinţe
	23.484	

* Suprafaţa este determinată in planul de proiecţie Stereo 70.

DETALII LINIARE IMOBIL

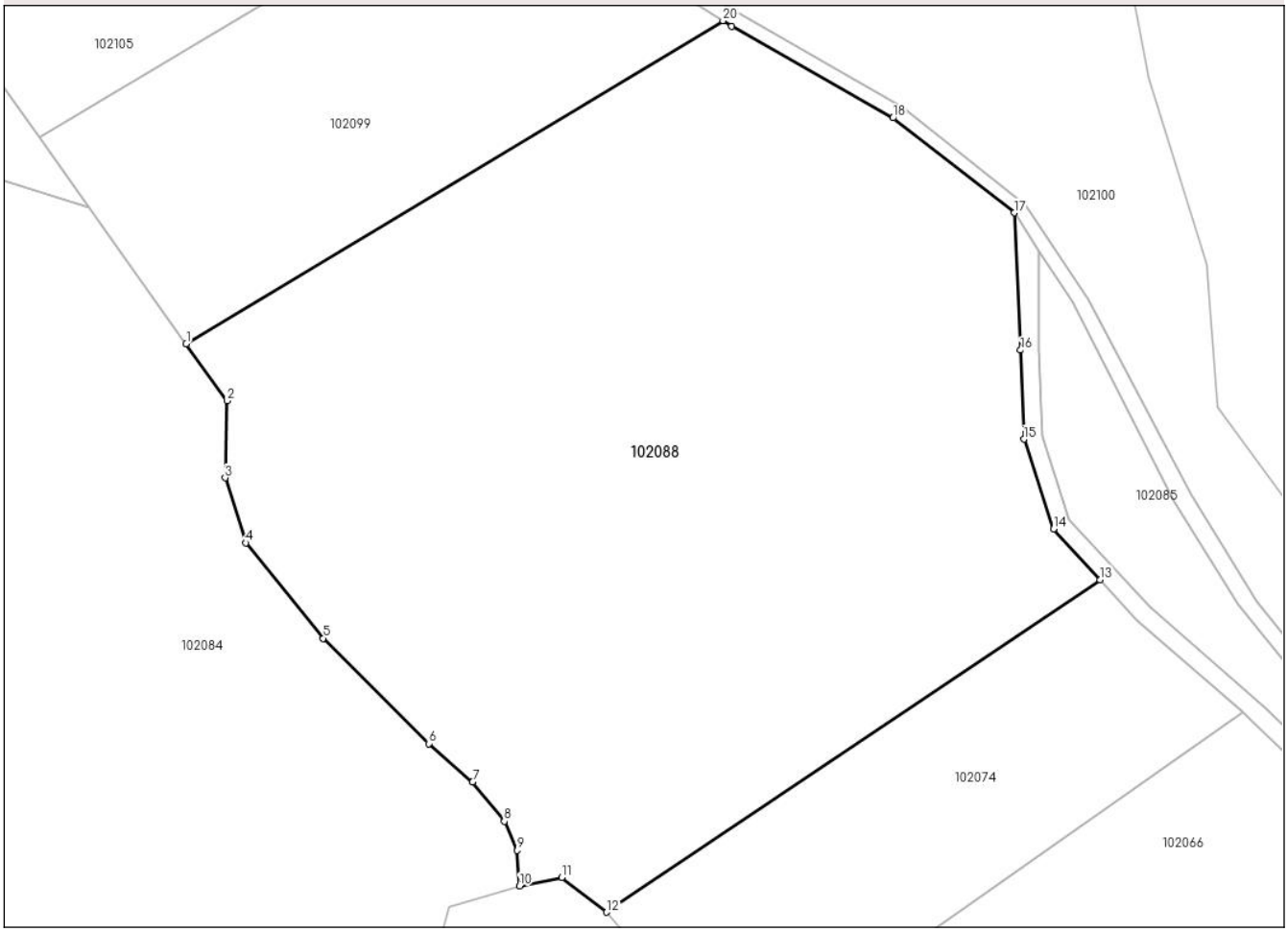

Date referitoare la teren

Crt	Categorie folosință	Intra vilan	Suprafaţa (mp)	Tarla	Parcelă	Nr. topo	Observaţii / Referinţe
1	faneata	NU	18.284	19	3271/9	-	
2	neproductiv	NU	5.200	19	3269, 3270	-	

Lungime Segmente
1) Valorile lungimilor segmentelor sunt obţinute din proiecţie în plan.

Punct început	X / Y	Punct sfârşit	X / Y	Lungime segment (** (m)
1	489.830,499 513.222,255	2	489.839,457 513.209,729	15.399
2	489.839,457 513.209,729	3	489.839,011 513.192,815	16.92
3	489.839,011 513.192,815	4	489.843,55 513.178,557	14.964
4	489.843,55 513.178,557	5	489.860,579 513.157,623	26.985

Document care conține date cu caracter personal, protejat de prevederile Regulamentului (UE) nr. 679/2016 și Legii 190/2018

Punct început	X / Y	Punct sfârşit	X / Y	Lungime segment (** (m)
5	489.860,579 513.157,623	6	489.883,756 513.134,539	32.711
6	489.883,756 513.134,539	7	489.893,34 513.126,098	12.772
7	489.893,34 513.126,098	8	489.900,325 513.117,494	11.082
8	489.900,325 513.117,494	9	489.903,148 513.111,125	6.967
9	489.903,148 513.111,125	10	489.903,707 513.103,31	7.834
10	489.903,707 513.103,31	11	489.912,95 513.105,208	9.436
11	489.912,95 513.105,208	12	489.922,8 513.097,566	12.467
12	489.922,8 513.097,566	13	490.031,099 513.170,5	130.569
13	490.031,099 513.170,5	14	490.020,906 513.181,595	15.066
14	490.020,906 513.181,595	15	490.014,418 513.201,316	20.761
15	490.014,418 513.201,316	16	490.013,678 513.220,841	19.539
16	490.013,678 513.220,841	17	490.012,276 513.250,938	30.129
17	490.012,276 513.250,938	18	489.985,656 513.271,76	33.797
18	489.985,656 513.271,76	19	489.950,241 513.291,874	40.728
19	489.950,241 513.291,874	20	489.948,353 513.293,076	2.238
20	489.948,353 513.293,076	1	489.830,499 513.222,255	137.496

** Lungimile segmentelor sunt determinate în planul de proiecţie Stereo 70 şi sunt rotunjite la 1 milimetru.
*** Distanţa dintre puncte este formată din segmente cumulate ce sunt mai mici decât valoarea 1 milimetru.

Document care conține date cu caracter personal, protejat de prevederile Regulamentului (UE) nr. 679/2016 și Legii 190/2018

DATE DESPRE IMOBILUL NR. 102089

Oficiul de Cadastru şi Publicitate Imobiliară MUREȘ
Biroul de Cadastru şi Publicitate Imobiliară Sighișoara

A. Partea I. Descrierea imobilului

TEREN Extravilan

Adresa: Jud. Mureș

Nr. Crt	Nr cadastral Nr. topografic	Suprafaţa* (mp)	Observaţii / Referinţe
A1		5.000	Sector cadastral:102 Teren neimprejmuit;

B. Partea II. Proprietari şi acte

Inscrieri privitoare la dreptul de proprietate şi alte drepturi reale		Referinţe
/		
Act Administrativ nr. 8097, din 16/11/1994 emis de CJPSDPAT MURES (titlu de proprietate);		
B1	Intabulare, drept de PROPRIETATE, dobandit prin Reconstituire, cota actuala 1/1	A1
	1) **TICUSAN E CORNEL**	

C. Partea III. SARCINI .

Inscrieri privind dezmembramintele dreptului de proprietate, drepturi reale de garanţie şi sarcini	Referinţe
NU SUNT	

Document care conține date cu caracter personal, protejat de prevederile Regulamentului (UE) nr. 679/2016 și Legii 190/2018

Anexa Nr. 1 La Partea I

Teren

Nr cadastral	Suprafaţa (mp)*	Observaţii / Referinţe
	5.000	

* Suprafaţa este determinată in planul de proiecţie Stereo 70.

DETALII LINIARE IMOBIL

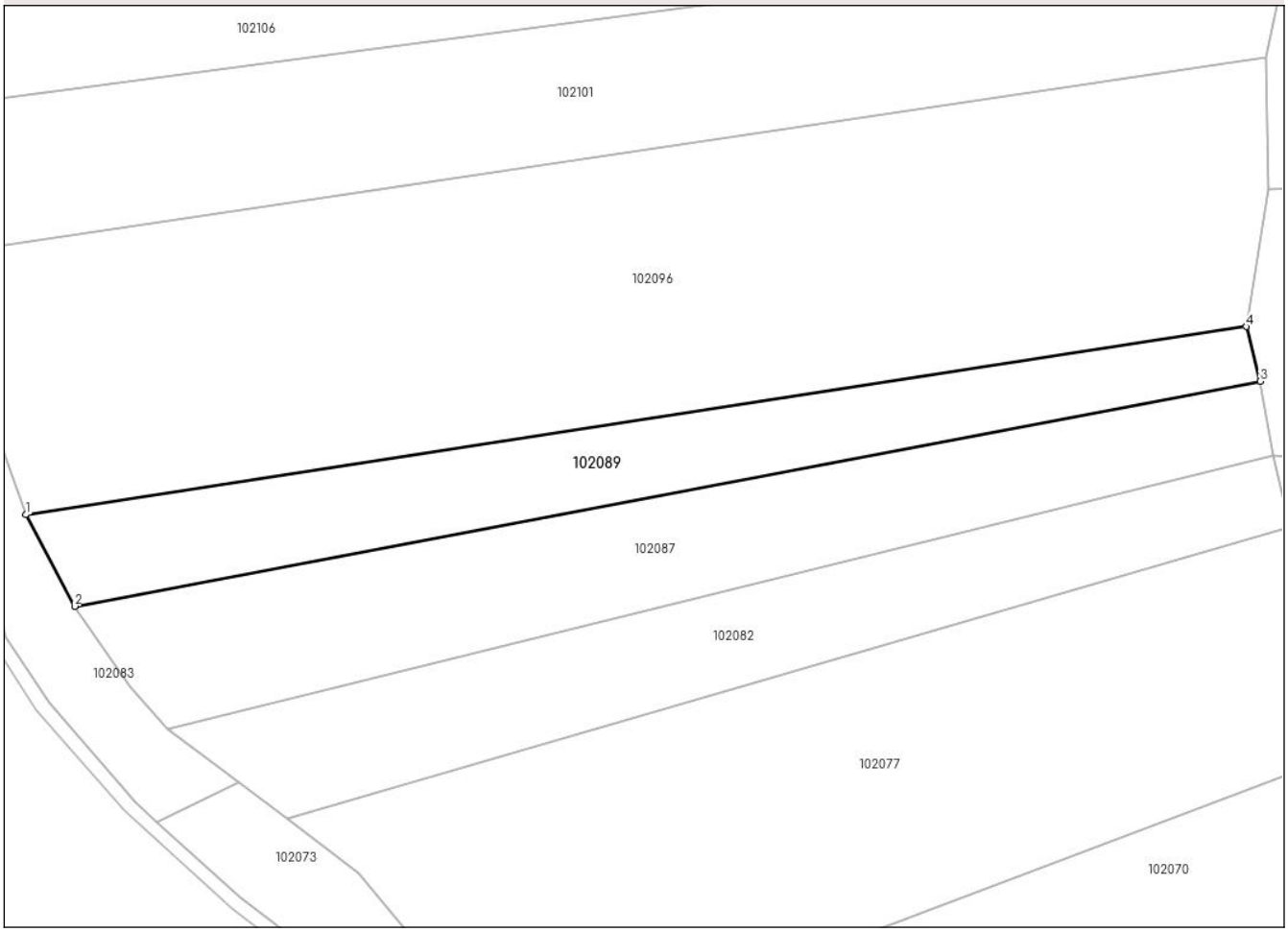

Date referitoare la teren

Crt	Categorie folosință	Intra vilan	Suprafaţa (mp)	Tarla	Parcelă	Nr. topo	Observaţii / Referinţe
1	faneata	NU	5.000	19	3315/60	-	

Lungime Segmente
1) Valorile lungimilor segmentelor sunt obţinute din proiecţie în plan.

Punct început	X / Y	Punct sfârşit	X / Y	Lungime segment (** (m)
1	488.927,674 513.194,854	2	488.938,918 513.173,804	23.864
2	488.938,918 513.173,804	3	489.211,926 513.225,543	277.868
3	489.211,926 513.225,543	4	489.208,697 513.238,112	12.977
4	489.208,697 513.238,112	1	488.927,674 513.194,854	284.333

**** Lungimile segmentelor sunt determinate în planul de proiecţie Stereo 70 şi sunt rotunjite la 1 milimetru.**

Document care conține date cu caracter personal, protejat de prevederile Regulamentului (UE) nr. 679/2016 și Legii 190/2018

***** Distanţa dintre puncte este formată din segmente cumulate ce sunt mai mici decât valoarea 1 milimetru.**

DATE DESPRE IMOBILUL NR. 102090

Oficiul de Cadastru şi Publicitate Imobiliară MUREȘ
Biroul de Cadastru şi Publicitate Imobiliară Sighișoara

A. Partea I. Descrierea imobilului

TEREN Extravilan

Adresa: Jud. Mureș

Nr. Crt	Nr cadastral Nr. topografic	Suprafaţa* (mp)	Observaţii / Referinţe
A1		700	Sector cadastral:102 Teren neimprejmuit;

B. Partea II. Proprietari şi acte

Inscrieri privitoare la dreptul de proprietate şi alte drepturi reale		Referinţe
/		
Act Normativ nr. 7, din 13/03/1996 emis de PARLAMENTUL ROMANIEI;		
B1	Inscrierea posesiei, drept de PROPRIETATE, dobandit prin Constituire, cota actuala 1/1	A1
	1) **NEIDENTIFICAT NEIDENTIFICAT**	
B2	SE NOTEAZA MENTIUNEA PROPRIETAR NEIDENTIFICAT	A1

C. Partea III. SARCINI .

Inscrieri privind dezmembramintele dreptului de proprietate, drepturi reale de garanţie şi sarcini	Referinţe
NU SUNT	

Document care conține date cu caracter personal, protejat de prevederile Regulamentului (UE) nr. 679/2016 și Legii 190/2018

Anexa Nr. 1 La Partea I

Teren

Nr cadastral	Suprafaţa (mp)*	Observaţii / Referinţe
	700	

* Suprafaţa este determinată in planul de proiecţie Stereo 70.

DETALII LINIARE IMOBIL

Date referitoare la teren

Crt	Categorie folosință	Intra vilan	Suprafaţa (mp)	Tarla	Parcelă	Nr. topo	Observaţii / Referinţe
1	neproductiv	NU	700	19	3275	-	HC 3275

Lungime Segmente

1) Valorile lungimilor segmentelor sunt obţinute din proiecţie în plan.

Punct început	X / Y	Punct sfârşit	X / Y	Lungime segment
1	489.673,66 513.615,328	2	489.671,248 513.617,293	3.111
4	489.671,537 513.604,577	5	489.670,986 513.595,358	9.236
7	489.669,1 513.489,452	8	489.667,458 513.485,45	4.326
10	489.648,38 513.428,796	11	489.642,204 513.402,311	27.195
13	489.620,935 513.343,21	14	489.620,876 513.342,526	0.686
16	489.620,615 513.318,499	17	489.621,506 513.310,691	7.858

Punct început	X / Y	Punct sfârşit	X / Y	Lungime segment
2	489.671,248 513.617,293	3	489.671,704 513.607,381	9.922
5	489.670,986 513.595,358	6	489.669,729 513.491,324	104.041
8	489.667,458 513.485,45	9	489.660,205 513.465,764	20.979
11	489.642,204 513.402,311	12	489.641,91 513.401,492	0.871
14	489.620,876 513.342,526	15	489.619,578 513.327,581	15.001
17	489.621,506 513.310,691	18	489.620,672 513.302,129	8.603

Punct început	X / Y	Punct sfârşit	X / Y	Lungime segment
3	489.671,704 513.607,381	4	489.671,537 513.604,577	2.809
6	489.669,729 513.491,324	7	489.669,1 513.489,452	1.975
9	489.660,205 513.465,764	10	489.648,38 513.428,796	38.814
12	489.641,91 513.401,492	13	489.620,935 513.343,21	61.941
15	489.619,578 513.327,581	16	489.620,615 513.318,499	9.142
18	489.620,672 513.302,129	19	489.603,82 513.269,806	36.453

Document care conține date cu caracter personal, protejat de prevederile Regulamentului (UE) nr. 679/2016 și Legii 190/2018

Punct început	X / Y	Punct sfârşit	X / Y	Lungime segment
19	489.603,82 513.269,806	20	489.601,741 513.261,308	8.748
22	489.613,738 513.233,11	23	489.610,195 513.219,055	14.494
25	489.627,69 513.137,898	26	489.632,727 513.103,237	35.025
28	489.634,753 513.084,352	29	489.627,582 513.052,806	32.35
31	489.622,802 513.009,879	32	489.618,161 512.990,689	19.743
34	489.603,953 512.955,883	35	489.599,351 512.941,495	15.106
37	489.588,399 512.922,243	38	489.579,854 512.897,208	26.453
40	489.567,368 512.847,635	41	489.566,529 512.829,976	17.678
43	489.561,295 512.816,325	44	489.567,338 512.830,016	14.965
46	489.580,593 512.897,048	47	489.589,054 512.921,964	26.314
49	489.606,868 512.961,762	50	489.619,27 512.990,574	31.368
52	489.628,6 513.052,792	53	489.634,555 513.079,518	27.381
55	489.635,719 513.088,349	56	489.628,33 513.138,013	50.211
58	489.614,548 513.233,26	59	489.606,093 513.250,085	18.831
61	489.604,416 513.269,668	62	489.621,331 513.301,965	36.459
64	489.620,438 513.327,628	65	489.621,815 513.343,002	15.435
67	489.642,918 513.402,131	68	489.649,167 513.428,734	27.327
70	489.668,342 513.485,047	71	489.669,864 513.489,112	4.341
73	489.671,849 513.595,344	1	489.673,66 513.615,328	20.066

Punct început	X / Y	Punct sfârşit	X / Y	Lungime segment
20	489.601,741 513.261,308	21	489.605,421 513.249,83	12.053
23	489.610,195 513.219,055	24	489.625,188 513.149,502	71.15
26	489.632,727 513.103,237	27	489.634,891 513.088,351	15.043
29	489.627,582 513.052,806	30	489.625,793 513.036,735	16.171
32	489.618,161 512.990,689	33	489.605,92 512.962,031	31.163
35	489.599,351 512.941,495	36	489.596,399 512.936,306	5.97
38	489.579,854 512.897,208	39	489.568,905 512.853,737	44.829
41	489.566,529 512.829,976	42	489.560,683 512.816,534	14.658
44	489.567,338 512.830,016	45	489.568,344 512.847,57	17.583
47	489.589,054 512.921,964	48	489.600,265 512.941,191	22.256
50	489.619,27 512.990,574	51	489.623,988 513.009,718	19.716
53	489.634,555 513.079,518	54	489.635,641 513.084,32	4.924
56	489.628,33 513.138,013	57	489.610,854 513.219,076	82.926
59	489.606,093 513.250,085	60	489.602,434 513.261,362	11.856
62	489.621,331 513.301,965	63	489.622,504 513.310,648	8.762
65	489.621,815 513.343,002	66	489.631,821 513.371,037	29.767
68	489.649,167 513.428,734	69	489.661,045 513.465,567	38.701
71	489.669,864 513.489,112	72	489.670,603 513.491,084	2.106

Punct început	X / Y	Punct sfârşit	X / Y	Lungime segment
21	489.605,421 513.249,83	22	489.613,738 513.233,11	18.675
24	489.625,188 513.149,502	25	489.627,69 513.137,898	11.871
27	489.634,891 513.088,351	28	489.634,753 513.084,352	4.001
30	489.625,793 513.036,735	31	489.622,802 513.009,879	27.022
33	489.605,92 512.962,031	34	489.603,953 512.955,883	6.455
36	489.596,399 512.936,306	37	489.588,399 512.922,243	16.179
39	489.568,905 512.853,737	40	489.567,368 512.847,635	6.293
42	489.560,683 512.816,534	43	489.561,295 512.816,325	0.647
45	489.568,344 512.847,57	46	489.580,593 512.897,048	50.972
48	489.600,265 512.941,191	49	489.606,868 512.961,762	21.605
51	489.623,988 513.009,718	52	489.628,6 513.052,792	43.32
54	489.635,641 513.084,32	55	489.635,719 513.088,349	4.029
57	489.610,854 513.219,076	58	489.614,548 513.233,26	14.657
60	489.602,434 513.261,362	61	489.604,416 513.269,668	8.539
63	489.622,504 513.310,648	64	489.620,438 513.327,628	17.105
66	489.631,821 513.371,037	67	489.642,918 513.402,131	33.015
69	489.661,045 513.465,567	70	489.668,342 513.485,047	20.802
72	489.670,603 513.491,084	73	489.671,849 513.595,344	104.267

** Lungimile segmentelor sunt determinate în planul de proiecţie Stereo 70 şi sunt rotunjite la 1 milimetru.
*** Distanţa dintre puncte este formată din segmente cumulate ce sunt mai mici decât valoarea 1 milimetru.

Document care conține date cu caracter personal, protejat de prevederile Regulamentului (UE) nr. 679/2016 și Legii 190/2018

DATE DESPRE IMOBILUL NR. 102092

Oficiul de Cadastru şi Publicitate Imobiliară MUREȘ
Biroul de Cadastru şi Publicitate Imobiliară Sighișoara

A. Partea I. Descrierea imobilului

TEREN Extravilan

Adresa: Jud. Mureș

Nr. Crt	Nr cadastral Nr. topografic	Suprafaţa* (mp)	Observaţii / Referinţe
A1	50384	23.966	Sector cadastral:102 Teren neimprejmuit;

B. Partea II. Proprietari şi acte

Inscrieri privitoare la dreptul de proprietate şi alte drepturi reale		Referinţe
15953 / 30/06/2011		
Act Notarial nr. CONTRACT DE VANZARE CUMPARARE aut. nr.857, din 29/06/2011 emis de BNP PINTYA ANDREA;		
B6	Intabulare, drept de PROPRIETATEcu titlul de drept cumparare, dobandit prin Conventie, cota actuala 1/1	A1
	1) **SC"AGRI TERENURI" SA**, CIF:9999999999999, cu sediul social in Bucuresti,B-dul Pierre de Coubertin, nr.3-5,Office Building,etaj 5,Camera 5P,sector 2.	
	OBSERVATII: ca bun social	
21542 / 15/09/2023		
Act Notarial nr. 1971, din 13/09/2023 emis de Diaconescu Remus Stefan;		
B7	Se noteaza vanzarea cu rezerva dreptului de proprietate pana la plata integrala a pretului de 264929,94 euro	A1
	1) **RICHIGER SRL**, CIF:32709168	

C. Partea III. SARCINI .

Inscrieri privind dezmembramintele dreptului de proprietate, drepturi reale de garanţie şi sarcini	Referinţe
NU SUNT	

Anexa Nr. 1 La Partea I

Teren

Nr cadastral	Suprafaţa (mp)*	Observaţii / Referinţe
50384	23.966	

* Suprafaţa este determinată in planul de proiecţie Stereo 70.

DETALII LINIARE IMOBIL

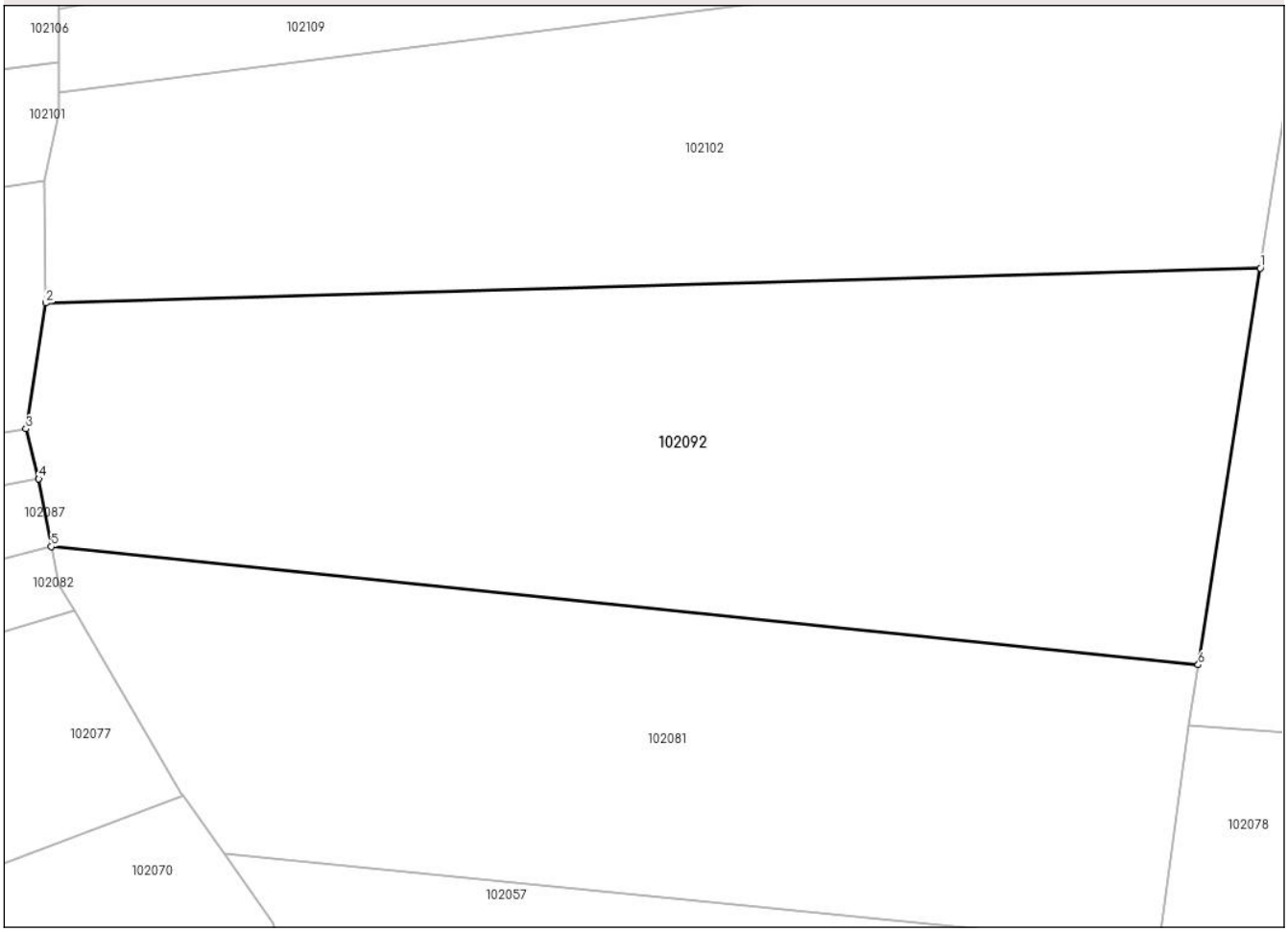

Date referitoare la teren

Crt	Categorie folosință	Intra vilan	Suprafaţa (mp)	Tarla	Parcelă	Nr. topo	Observaţii / Referinţe
1	faneata	NU	23.966	19	3315/76	-	

Lungime Segmente
1) Valorile lungimilor segmentelor sunt obţinute din proiecţie în plan.

Punct început	X / Y	Punct sfârşit	X / Y	Lungime segment (** (m)
1	489.518,045 513.278,345	2	489.213,671 513.269,614	304.499
2	489.213,671 513.269,614	3	489.208,697 513.238,112	31.892
3	489.208,697 513.238,112	4	489.211,926 513.225,543	12.977
4	489.211,926 513.225,543	5	489.215,042 513.208,599	17.228
5	489.215,042 513.208,599	6	489.502,515 513.179,0	288.992

Document care conține date cu caracter personal, protejat de prevederile Regulamentului (UE) nr. 679/2016 și Legii 190/2018

Punct început	X / Y	Punct sfârşit	X / Y	Lungime segment (** (m)
6	489.502,515 513.179,0	1	489.518,045 513.278,345	100.551

** Lungimile segmentelor sunt determinate în planul de proiecţie Stereo 70 şi sunt rotunjite la 1 milimetru.
*** Distanţa dintre puncte este formată din segmente cumulate ce sunt mai mici decât valoarea 1 milimetru.

Document care conține date cu caracter personal, protejat de prevederile Regulamentului (UE) nr. 679/2016 și Legii 190/2018

DATE DESPRE IMOBILUL NR. 102093

Oficiul de Cadastru şi Publicitate Imobiliară MUREȘ
Biroul de Cadastru şi Publicitate Imobiliară Sighișoara

A. Partea I. Descrierea imobilului

TEREN Extravilan

Adresa: Jud. Mureș

Nr. Crt	Nr cadastral Nr. topografic	Suprafaţa* (mp)	Observaţii / Referinţe
A1	50286	12.900	Sector cadastral:102 Teren neimprejmuit;

B. Partea II. Proprietari şi acte

Inscrieri privitoare la dreptul de proprietate şi alte drepturi reale		Referinţe
18276 / 25/08/2022		
Act Notarial nr. 2228, din 24/08/2022 emis de Diaconescu Remus Stefan;		
B4	Intabulare, drept de PROPRIETATE, dobandit prin Conventie, cota actuala 1/1	A1
	1) **RICHIGER SRL**, CIF:32709168	

C. Partea III. SARCINI

Inscrieri privind dezmembramintele dreptului de proprietate, drepturi reale de garanţie şi sarcini		Referinţe
18276 / 25/08/2022		
Act Notarial nr. 2238, din 24/08/2022 emis de Diaconescu Remus Stefan;		
C1	Intabulare, drept de IPOTECA, Valoare:1548013.21 EUR,si celelalte obligatii aferente creditului	A1
	1) **AGRICOVER CREDIT IFN SA**, CIF:22940237	
20602 / 04/09/2023		
Act Notarial nr. 1778, din 01/09/2023 emis de Radu Vasile Eugen;		
C2	Intabulare, drept de IPOTECA, Valoare:757590 EUR-si celelalte obligatii aferente creditului	A1
	1) **AGRICOVER CREDIT IFN SA**, CIF:22940237	

Document care conține date cu caracter personal, protejat de prevederile Regulamentului (UE) nr. 679/2016 și Legii 190/2018

Anexa Nr. 1 La Partea I

Teren

Nr cadastral	Suprafaţa (mp)*	Observaţii / Referinţe
50286	12.900	

* Suprafaţa este determinată in planul de proiecţie Stereo 70.

DETALII LINIARE IMOBIL

Date referitoare la teren

Crt	Categorie folosință	Intra vilan	Suprafaţa (mp)	Tarla	Parcelă	Nr. topo	Observaţii / Referinţe
1	faneata	NU	12.900	19	3315/37	-	

Lungime Segmente
1) Valorile lungimilor segmentelor sunt obţinute din proiecţie în plan.

Punct început	X / Y	Punct sfârşit	X / Y	Lungime segment (** (m)
1	489.524,983 513.322,729	2	489.518,045 513.278,345	44.923
2	489.518,045 513.278,345	3	489.502,515 513.179,0	100.551
3	489.502,515 513.179,0	4	489.500,108 513.163,787	15.402
4	489.500,108 513.163,787	5	489.600,922 513.156,584	101.071
5	489.600,922 513.156,584	6	489.587,802 513.248,374	92.723

Document care conține date cu caracter personal, protejat de prevederile Regulamentului (UE) nr. 679/2016 și Legii 190/2018

Punct început	X / Y	Punct sfârşit	X / Y	Lungime segment (** (m)
6	489.587,802 513.248,374	7	489.586,0 513.268,17	19.877
7	489.586,0 513.268,17	8	489.589,435 513.290,892	22.98
8	489.589,435 513.290,892	9	489.599,151 513.319,084	29.82
9	489.599,151 513.319,084	1	489.524,983 513.322,729	74.258

** Lungimile segmentelor sunt determinate în planul de proiecţie Stereo 70 şi sunt rotunjite la 1 milimetru.
*** Distanţa dintre puncte este formată din segmente cumulate ce sunt mai mici decât valoarea 1 milimetru.

Document care conține date cu caracter personal, protejat de prevederile Regulamentului (UE) nr. 679/2016 și Legii 190/2018

DATE DESPRE IMOBILUL NR. 102094

Oficiul de Cadastru şi Publicitate Imobiliară MUREȘ
Biroul de Cadastru şi Publicitate Imobiliară Sighișoara

A. Partea I. Descrierea imobilului

TEREN Extravilan

Adresa: Jud. Mureș

Nr. Crt	Nr cadastral Nr. topografic	Suprafaţa* (mp)	Observaţii / Referinţe
A1	50306	2.963	Sector cadastral:102 Teren neimprejmuit;

B. Partea II. Proprietari şi acte

Inscrieri privitoare la dreptul de proprietate şi alte drepturi reale		Referinţe
3526 / 18/02/2011		
Act Notarial nr. CONTRACT DE VANZARE CUMPARARE nr.aut.186, din 16/02/2011 emis de BNP PINTYA ANDREA;		
B3	Intabulare, drept de PROPRIETATEcu titlul de drept cumparare, dobandit prin Conventie, cota actuala 1/1	A1
	1) **SC"AGRI TERENURI" SA**, CIF:24816228, cu sediul social in Bucuresti,B-dul Pierre de Coubertin,nr.3-5,Office Building,etaj 5,Camera 5P,sector 2	
	OBSERVATII: ca bun propriu	

C. Partea III. SARCINI .

Inscrieri privind dezmembramintele dreptului de proprietate, drepturi reale de garanţie şi sarcini	Referinţe
NU SUNT	

Document care conține date cu caracter personal, protejat de prevederile Regulamentului (UE) nr. 679/2016 și Legii 190/2018

Anexa Nr. 1 La Partea I

Teren

Nr cadastral	Suprafaţa (mp)*	Observaţii / Referinţe
50306	2.963	

* Suprafaţa este determinată in planul de proiecţie Stereo 70.

DETALII LINIARE IMOBIL

Date referitoare la teren

Crt	Categorie folosință	Intra vilan	Suprafaţa (mp)	Tarla	Parcelă	Nr. topo	Observaţii / Referinţe
1	faneata	NU	2.963	19	3315/38	-	

Lungime Segmente
1) Valorile lungimilor segmentelor sunt obţinute din proiecţie în plan.

Punct început	X / Y	Punct sfârşit	X / Y	Lungime segment (** (m)
1	489.620,615 513.318,499	2	489.602,835 513.318,856	17.784
2	489.602,835 513.318,856	3	489.592,954 513.290,275	30.242
3	489.592,954 513.290,275	4	489.589,603 513.268,254	22.274
4	489.589,603 513.268,254	5	489.591,331 513.248,763	19.568
5	489.591,331 513.248,763	6	489.604,359 513.156,655	93.025

Document care conține date cu caracter personal, protejat de prevederile Regulamentului (UE) nr. 679/2016 și Legii 190/2018

Punct început	X / Y	Punct sfârşit	X / Y	Lungime segment (** (m)
6	489.604,359 513.156,655	7	489.604,506 513.150,491	6.165
7	489.604,506 513.150,491	8	489.625,188 513.149,502	20.706
8	489.625,188 513.149,502	9	489.610,195 513.219,055	71.15
9	489.610,195 513.219,055	10	489.613,738 513.233,11	14.494
10	489.613,738 513.233,11	11	489.605,421 513.249,83	18.675
11	489.605,421 513.249,83	12	489.601,741 513.261,308	12.053
12	489.601,741 513.261,308	13	489.603,82 513.269,806	8.748
13	489.603,82 513.269,806	14	489.620,672 513.302,129	36.453
14	489.620,672 513.302,129	15	489.621,506 513.310,691	8.603
15	489.621,506 513.310,691	1	489.620,615 513.318,499	7.858

** Lungimile segmentelor sunt determinate în planul de proiecţie Stereo 70 şi sunt rotunjite la 1 milimetru.
*** Distanţa dintre puncte este formată din segmente cumulate ce sunt mai mici decât valoarea 1 milimetru.

Document care conține date cu caracter personal, protejat de prevederile Regulamentului (UE) nr. 679/2016 și Legii 190/2018

DATE DESPRE IMOBILUL NR. 102096

Oficiul de Cadastru şi Publicitate Imobiliară MUREȘ
Biroul de Cadastru şi Publicitate Imobiliară Sighișoara

A. Partea I. Descrierea imobilului

TEREN Extravilan

Adresa: Jud. Mureș

Nr. Crt	Nr cadastral Nr. topografic	Suprafaţa* (mp)	Observaţii / Referinţe
A1		18.350	Sector cadastral:102 Teren neimprejmuit;

B. Partea II. Proprietari şi acte

Inscrieri privitoare la dreptul de proprietate şi alte drepturi reale		Referinţe
/		
Act Administrativ nr. 8053, din 05/10/1994 emis de CJPSDPAT MURES (titlu de proprietate);		
B1	Intabulare, drept de PROPRIETATE, dobandit prin Reconstituire, cota actuala 1/1	A1
	1) **BOHOLT I TIBERIU** 2) **GALBEAZA I VIRGIL**	

C. Partea III. SARCINI .

Inscrieri privind dezmembramintele dreptului de proprietate, drepturi reale de garanţie şi sarcini	Referinţe
NU SUNT	

Document care conține date cu caracter personal, protejat de prevederile Regulamentului (UE) nr. 679/2016 și Legii 190/2018

Anexa Nr. 1 La Partea I

Teren

Nr cadastral	Suprafaţa (mp)*	Observaţii / Referinţe
	18.350	

* Suprafaţa este determinată in planul de proiecţie Stereo 70.

DETALII LINIARE IMOBIL

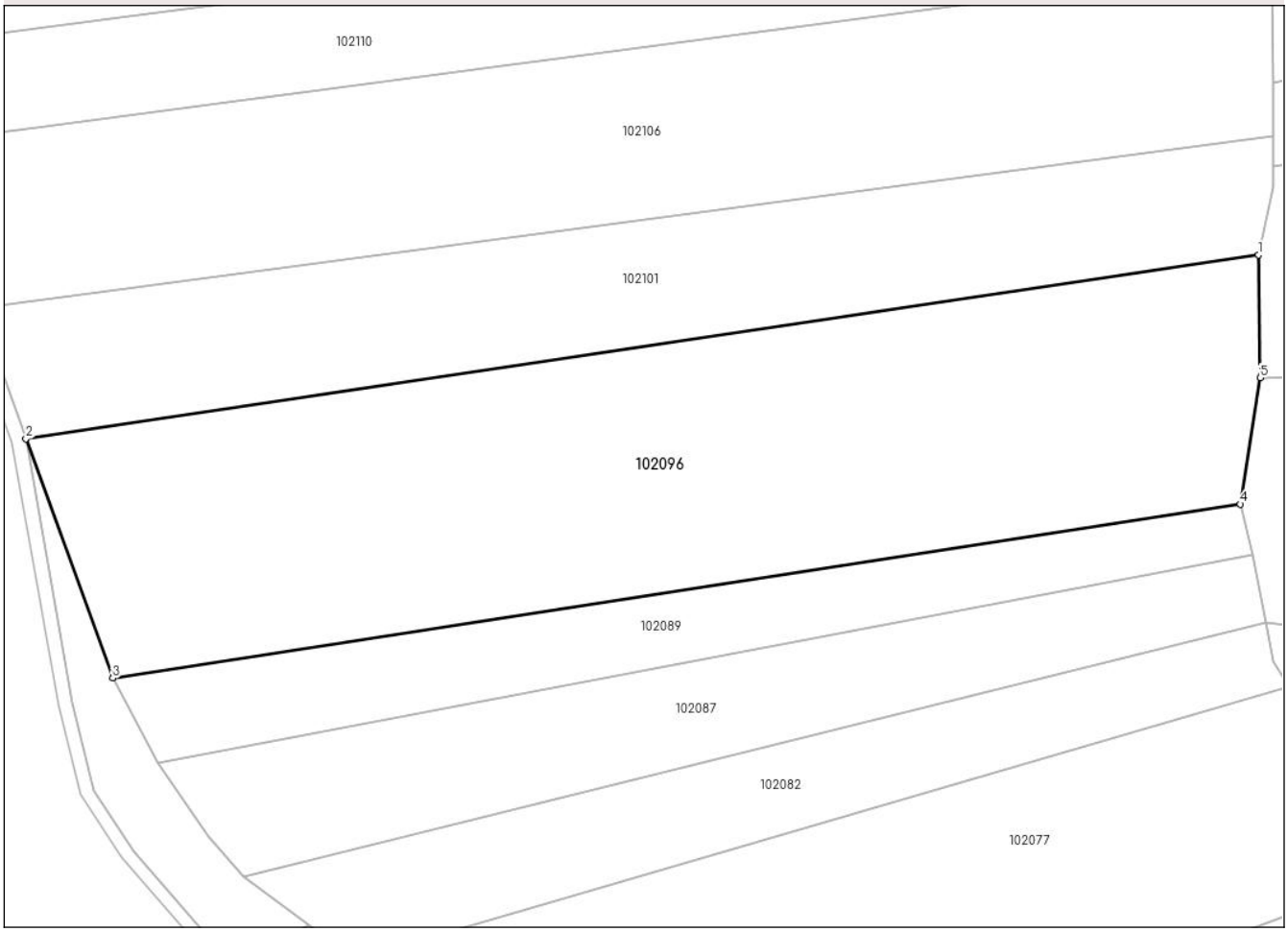

Date referitoare la teren

Crt	Categorie folosință	Intra vilan	Suprafaţa (mp)	Tarla	Parcelă	Nr. topo	Observaţii / Referinţe
1	faneata	NU	18.350	19	3315/59	-	

Lungime Segmente
1) Valorile lungimilor segmentelor sunt obţinute din proiecţie în plan.

Punct început	X / Y	Punct sfârşit	X / Y	Lungime segment (** (m)
1	489.213,264 513.300,173	2	488.906,063 513.254,437	310.587
2	488.906,063 513.254,437	3	488.927,674 513.194,854	63.381
3	488.927,674 513.194,854	4	489.208,697 513.238,112	284.333
4	489.208,697 513.238,112	5	489.213,671 513.269,614	31.892
5	489.213,671 513.269,614	1	489.213,264 513.300,173	30.562

Document care conține date cu caracter personal, protejat de prevederile Regulamentului (UE) nr. 679/2016 și Legii 190/2018

** Lungimile segmentelor sunt determinate în planul de proiecţie Stereo 70 şi sunt rotunjite la 1 milimetru.
*** Distanţa dintre puncte este formată din segmente cumulate ce sunt mai mici decât valoarea 1 milimetru.

Document care conține date cu caracter personal, protejat de prevederile Regulamentului (UE) nr. 679/2016 și Legii 190/2018

DATE DESPRE IMOBILUL NR. 102098

Oficiul de Cadastru şi Publicitate Imobiliară MUREȘ
Biroul de Cadastru şi Publicitate Imobiliară Sighișoara

A. Partea I. Descrierea imobilului

TEREN Extravilan

Adresa: Jud. Mureș

Nr. Crt	Nr cadastral Nr. topografic	Suprafaţa* (mp)	Observaţii / Referinţe
A1		1.900	Sector cadastral:102 Teren neimprejmuit;

B. Partea II. Proprietari şi acte

Inscrieri privitoare la dreptul de proprietate şi alte drepturi reale		Referinţe
/		
Act Normativ nr. 7, din 13/03/1996 emis de PARLAMENTUL ROMANIEI;		
B1	Inscrierea posesiei, drept de PROPRIETATE, dobandit prin Constituire, cota actuala 1/1	A1
	1) **NEIDENTIFICAT NEIDENTIFICAT**	
B2	SE NOTEAZA MENTIUNEA PROPRIETAR NEIDENTIFICAT	A1

C. Partea III. SARCINI .

Inscrieri privind dezmembramintele dreptului de proprietate, drepturi reale de garanţie şi sarcini	Referinţe
NU SUNT	

Anexa Nr. 1 La Partea I

Teren

Nr cadastral	Suprafaţa (mp)*	Observaţii / Referinţe
	1.900	

* Suprafaţa este determinată in planul de proiecţie Stereo 70.

DETALII LINIARE IMOBIL

Date referitoare la teren

Crt	Categorie folosință	Intra vilan	Suprafaţa (mp)	Tarla	Parcelă	Nr. topo	Observaţii / Referinţe
1	drum	NU	1.900	19	3278	-	

Lungime Segmente

1) Valorile lungimilor segmentelor sunt obţinute din proiecţie în plan.

Punct început	X / Y	Punct sfârşit	X / Y	Lungime segment (** (m)
1	489.621,313 513.518,168	2	489.623,81 513.494,617	23.683
3	489.624,453 513.464,324	4	489.622,806 513.428,788	35.574
5	489.619,204 513.392,839	6	489.613,17 513.362,751	30.687
7	489.602,489 513.328,772	8	489.599,151 513.319,084	10.246
9	489.589,435 513.290,892	10	489.586,0 513.268,17	22.98

Punct început	X / Y	Punct sfârşit	X / Y	Lungime segment (** (m)
2	489.623,81 513.494,617	3	489.624,453 513.464,324	30.299
4	489.622,806 513.428,788	5	489.619,204 513.392,839	36.129
6	489.613,17 513.362,751	7	489.602,489 513.328,772	35.619
8	489.599,151 513.319,084	9	489.589,435 513.290,892	29.82
10	489.586,0 513.268,17	11	489.587,802 513.248,374	19.877

Document care conține date cu caracter personal, protejat de prevederile Regulamentului (UE) nr. 679/2016 și Legii 190/2018

Punct început	X / Y	Punct sfârşit	X / Y	Lungime segment (** (m)
11	489.587,802 513.248,374	12	489.600,922 513.156,584	92.723
13	489.601,435 513.128,823	14	489.597,3 513.104,574	24.599
15	489.590,451 513.062,808	16	489.584,666 513.028,318	34.972
17	489.580,147 513.001,384	18	489.583,587 513.000,883	3.476
19	489.590,254 513.040,933	20	489.593,809 513.062,291	21.651
21	489.600,864 513.104,356	22	489.605,019 513.129,131	25.121
23	489.604,506 513.150,491	24	489.604,359 513.156,655	6.165
25	489.591,331 513.248,763	26	489.589,603 513.268,254	19.568
27	489.592,954 513.290,275	28	489.602,835 513.318,856	30.242
29	489.605,953 513.327,876	30	489.610,575 513.342,537	15.372
31	489.616,727 513.362,049	32	489.623,074 513.392,773	31.373
33	489.624,014 513.401,791	34	489.626,796 513.428,488	26.841
35	489.628,455 513.464,274	36	489.627,806 513.494,87	30.603
37	489.625,66 513.515,103	1	489.621,313 513.518,168	5.319

Punct început	X / Y	Punct sfârşit	X / Y	Lungime segment (** (m)
12	489.600,922 513.156,584	13	489.601,435 513.128,823	27.766
14	489.597,3 513.104,574	15	489.590,451 513.062,808	42.324
16	489.584,666 513.028,318	17	489.580,147 513.001,384	27.31
18	489.583,587 513.000,883	19	489.590,254 513.040,933	40.601
20	489.593,809 513.062,291	21	489.600,864 513.104,356	42.653
22	489.605,019 513.129,131	23	489.604,506 513.150,491	21.366
24	489.604,359 513.156,655	25	489.591,331 513.248,763	93.025
26	489.589,603 513.268,254	27	489.592,954 513.290,275	22.274
28	489.602,835 513.318,856	29	489.605,953 513.327,876	9.543
30	489.610,575 513.342,537	31	489.616,727 513.362,049	20.459
32	489.623,074 513.392,773	33	489.624,014 513.401,791	9.067
34	489.626,796 513.428,488	35	489.628,455 513.464,274	35.825
36	489.627,806 513.494,87	37	489.625,66 513.515,103	20.346

**** Lungimile segmentelor sunt determinate în planul de proiecţie Stereo 70 şi sunt rotunjite la 1 milimetru.**
***** Distanţa dintre puncte este formată din segmente cumulate ce sunt mai mici decât valoarea 1 milimetru.**

Document care conține date cu caracter personal, protejat de prevederile Regulamentului (UE) nr. 679/2016 și Legii 190/2018

DATE DESPRE IMOBILUL NR. 102099

Oficiul de Cadastru şi Publicitate Imobiliară MUREȘ
Biroul de Cadastru şi Publicitate Imobiliară Sighișoara

A. Partea I. Descrierea imobilului

TEREN Extravilan

Adresa: Jud. Mureș

Nr. Crt	Nr cadastral Nr. topografic	Suprafaţa* (mp)	Observaţii / Referinţe
A1		6.977	Sector cadastral:102 Teren neimprejmuit;

B. Partea II. Proprietari şi acte

Inscrieri privitoare la dreptul de proprietate şi alte drepturi reale		Referinţe
/		
Act Administrativ nr. 8032, din 21/09/1991 emis de CJPSDPAT MURES (titlu de proprietate);		
B1	Intabulare, drept de PROPRIETATE, dobandit prin Constituire, cota actuala 1/1	A1
	1) **ZELL I ANA**	

C. Partea III. SARCINI .

Inscrieri privind dezmembramintele dreptului de proprietate, drepturi reale de garanţie şi sarcini	Referinţe
NU SUNT	

Document care conține date cu caracter personal, protejat de prevederile Regulamentului (UE) nr. 679/2016 și Legii 190/2018

Anexa Nr. 1 La Partea I

Teren

Nr cadastral	Suprafaţa (mp)*	Observaţii / Referinţe
	6.977	

* Suprafaţa este determinată in planul de proiecţie Stereo 70.

DETALII LINIARE IMOBIL

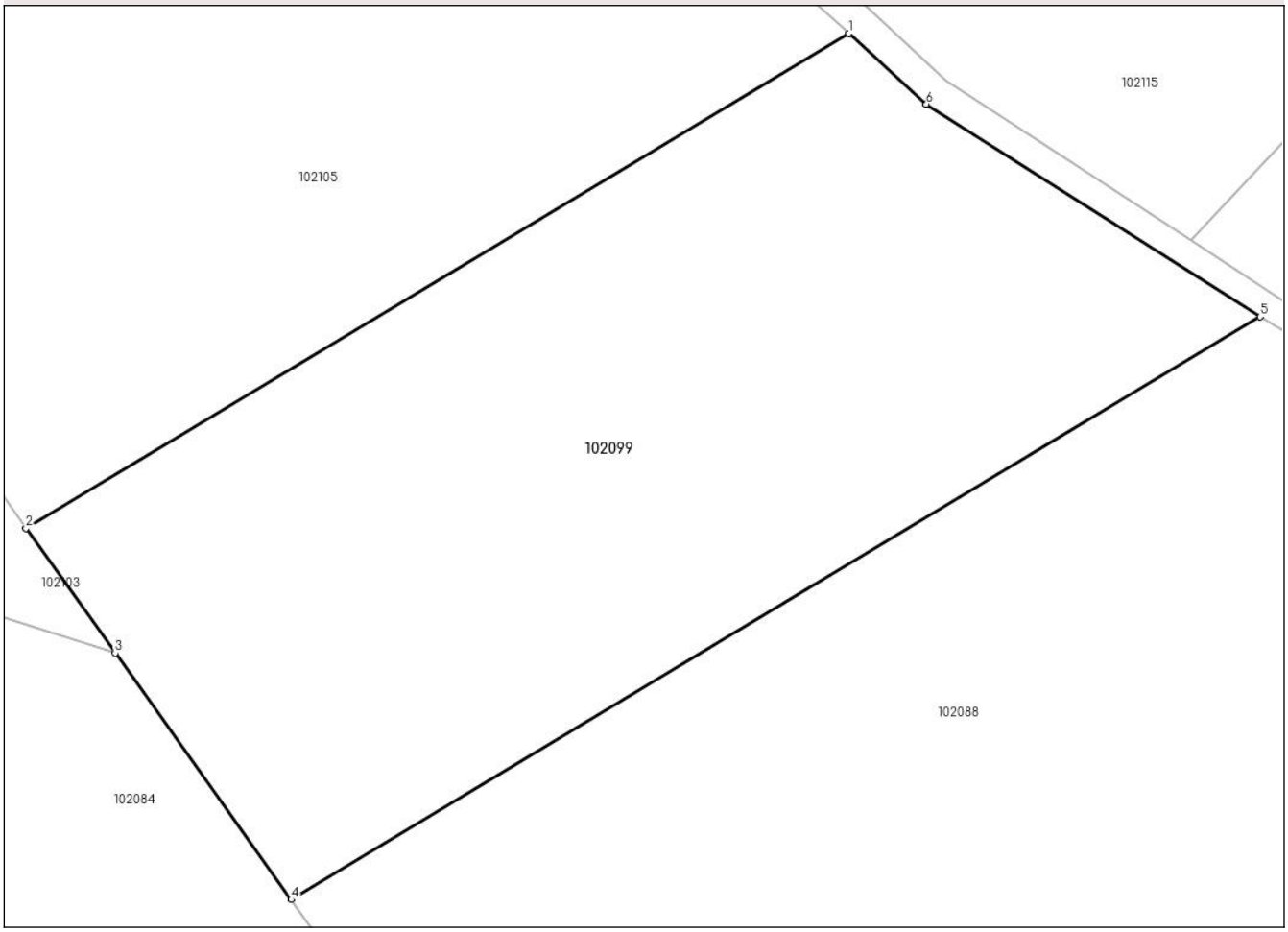

Date referitoare la teren

Crt	Categorie folosință	Intra vilan	Suprafaţa (mp)	Tarla	Parcelă	Nr. topo	Observaţii / Referinţe
1	faneata	NU	6.977	19	3271/8	-	

Lungime Segmente
1) Valorile lungimilor segmentelor sunt obţinute din proiecţie în plan.

Punct început	X / Y	Punct sfârşit	X / Y	Lungime segment (** (m)
1	489.898,308 513.327,515	2	489.798,23 513.267,376	116.758
2	489.798,23 513.267,376	3	489.809,071 513.252,218	18.637
3	489.809,071 513.252,218	4	489.830,499 513.222,255	36.836
4	489.830,499 513.222,255	5	489.948,353 513.293,076	137.496
5	489.948,353 513.293,076	6	489.907,747 513.318,914	48.13

Document care conține date cu caracter personal, protejat de prevederile Regulamentului (UE) nr. 679/2016 și Legii 190/2018

Punct început	X / Y	Punct sfârşit	X / Y	Lungime segment (** (m)
6	489.907,747 513.318,914	1	489.898,308 513.327,515	12.77

** Lungimile segmentelor sunt determinate în planul de proiecţie Stereo 70 şi sunt rotunjite la 1 milimetru.
*** Distanţa dintre puncte este formată din segmente cumulate ce sunt mai mici decât valoarea 1 milimetru.

Document care conține date cu caracter personal, protejat de prevederile Regulamentului (UE) nr. 679/2016 și Legii 190/2018

DATE DESPRE IMOBILUL NR. 102100

Oficiul de Cadastru şi Publicitate Imobiliară MUREȘ
Biroul de Cadastru şi Publicitate Imobiliară Sighișoara

A. Partea I. Descrierea imobilului

TEREN Extravilan

Adresa: Jud. Mureș

Nr. Crt	Nr cadastral Nr. topografic	Suprafaţa* (mp)	Observaţii / Referinţe
A1		11.500	Sector cadastral:102 Teren neimprejmuit;

B. Partea II. Proprietari şi acte

Inscrieri privitoare la dreptul de proprietate şi alte drepturi reale		Referinţe
/		
Act Administrativ nr. 8181, din 21/12/1994 emis de CJPSDPAT MURES (titlu de proprietate);		
B1	Intabulare, drept de PROPRIETATE, dobandit prin Reconstituire, cota actuala 1/1	A1
	1) **TIGLAR M FLOAREA**	

C. Partea III. SARCINI .

Inscrieri privind dezmembramintele dreptului de proprietate, drepturi reale de garanţie şi sarcini	Referinţe
NU SUNT	

Document care conține date cu caracter personal, protejat de prevederile Regulamentului (UE) nr. 679/2016 și Legii 190/2018

Anexa Nr. 1 La Partea I

Teren

Nr cadastral	Suprafaţa (mp)*	Observaţii / Referinţe
	11.500	

* Suprafaţa este determinată in planul de proiecţie Stereo 70.

DETALII LINIARE IMOBIL

Date referitoare la teren

Crt	Categorie folosință	Intra vilan	Suprafaţa (mp)	Tarla	Parcelă	Nr. topo	Observaţii / Referinţe
1	arabil	NU	4.000	19	3261/5	-	
2	faneata	NU	5.900	19	3260/7	-	
3	neproductiv	NU	1.600	19	3263, 3264	-	

Lungime Segmente

1) Valorile lungimilor segmentelor sunt obţinute din proiecţie în plan.

Punct început	X / Y	Punct sfârşit	X / Y	Lungime segment (** (m)
1	490.043,374 513.412,479	2	489.939,871 513.302,37	151.118
3	489.951,526 513.294,762	4	489.987,603 513.274,272	41.49
5	490.014,777 513.252,732	6	490.028,668 513.231,848	25.082
7	490.051,173 513.189,154	8	490.065,412 513.165,771	27.377

Punct început	X / Y	Punct sfârşit	X / Y	Lungime segment (** (m)
2	489.939,871 513.302,37	3	489.951,526 513.294,762	13.918
4	489.987,603 513.274,272	5	490.014,777 513.252,732	34.676
6	490.028,668 513.231,848	7	490.051,173 513.189,154	48.262
8	490.065,412 513.165,771	9	490.101,984 513.119,877	58.684

Document care conține date cu caracter personal, protejat de prevederile Regulamentului (UE) nr. 679/2016 și Legii 190/2018

Punct început	X / Y	Punct sfârşit	X / Y	Lungime segment (** (m)
9	490.101,984 513.119,877	10	490.123,429 513.098,991	29.935
11	490.127,397 513.100,644	12	490.103,621 513.138,23	44.475
13	490.096,096 513.149,159	14	490.086,945 513.159,715	13.97
15	490.072,392 513.187,393	16	490.056,858 513.208,384	26.113
17	490.054,642 513.239,568	18	490.041,785 513.280,54	42.942
19	490.034,965 513.318,281	20	490.034,71 513.325,384	7.108
21	490.040,084 513.346,805	22	490.047,499 513.395,191	48.951

Punct început	X / Y	Punct sfârşit	X / Y	Lungime segment (** (m)
10	490.123,429 513.098,991	11	490.127,397 513.100,644	4.299
12	490.103,621 513.138,23	13	490.096,096 513.149,159	13.27
14	490.086,945 513.159,715	15	490.072,392 513.187,393	31.271
16	490.056,858 513.208,384	17	490.054,642 513.239,568	31.262
18	490.041,785 513.280,54	19	490.034,965 513.318,281	38.352
20	490.034,71 513.325,384	21	490.040,084 513.346,805	22.085
22	490.047,499 513.395,191	1	490.043,374 513.412,479	17.773

** Lungimile segmentelor sunt determinate în planul de proiecţie Stereo 70 şi sunt rotunjite la 1 milimetru.
*** Distanţa dintre puncte este formată din segmente cumulate ce sunt mai mici decât valoarea 1 milimetru.

Document care conține date cu caracter personal, protejat de prevederile Regulamentului (UE) nr. 679/2016 și Legii 190/2018

DATE DESPRE IMOBILUL NR. 102101

Oficiul de Cadastru şi Publicitate Imobiliară MUREȘ
Biroul de Cadastru şi Publicitate Imobiliară Sighișoara

A. Partea I. Descrierea imobilului

TEREN Extravilan

Adresa: Jud. Mureș

Nr. Crt	Nr cadastral Nr. topografic	Suprafaţa* (mp)	Observaţii / Referinţe
A1	52022	10.000	Sector cadastral:102 Teren neimprejmuit;

B. Partea II. Proprietari şi acte

Inscrieri privitoare la dreptul de proprietate şi alte drepturi reale		Referinţe
7185 / 16/04/2019		
Hotarare Judecatoreasca nr. 1559, din 12/11/2003 emis de Judecatoria Sighisoara;		
B3	Intabulare, drept de PROPRIETATE, dobandit prin Hotarare Judecatoreasca, cota actuala 1/1	A1
	1) **TODORAN COM SRL**, CIF:6782186	

C. Partea III. SARCINI .

Inscrieri privind dezmembramintele dreptului de proprietate, drepturi reale de garanţie şi sarcini	Referinţe
NU SUNT	

Document care conține date cu caracter personal, protejat de prevederile Regulamentului (UE) nr. 679/2016 și Legii 190/2018

Anexa Nr. 1 La Partea I

Teren

Nr cadastral	Suprafaţa (mp)*	Observaţii / Referinţe
52022	10.000	

* Suprafaţa este determinată in planul de proiecţie Stereo 70.

DETALII LINIARE IMOBIL

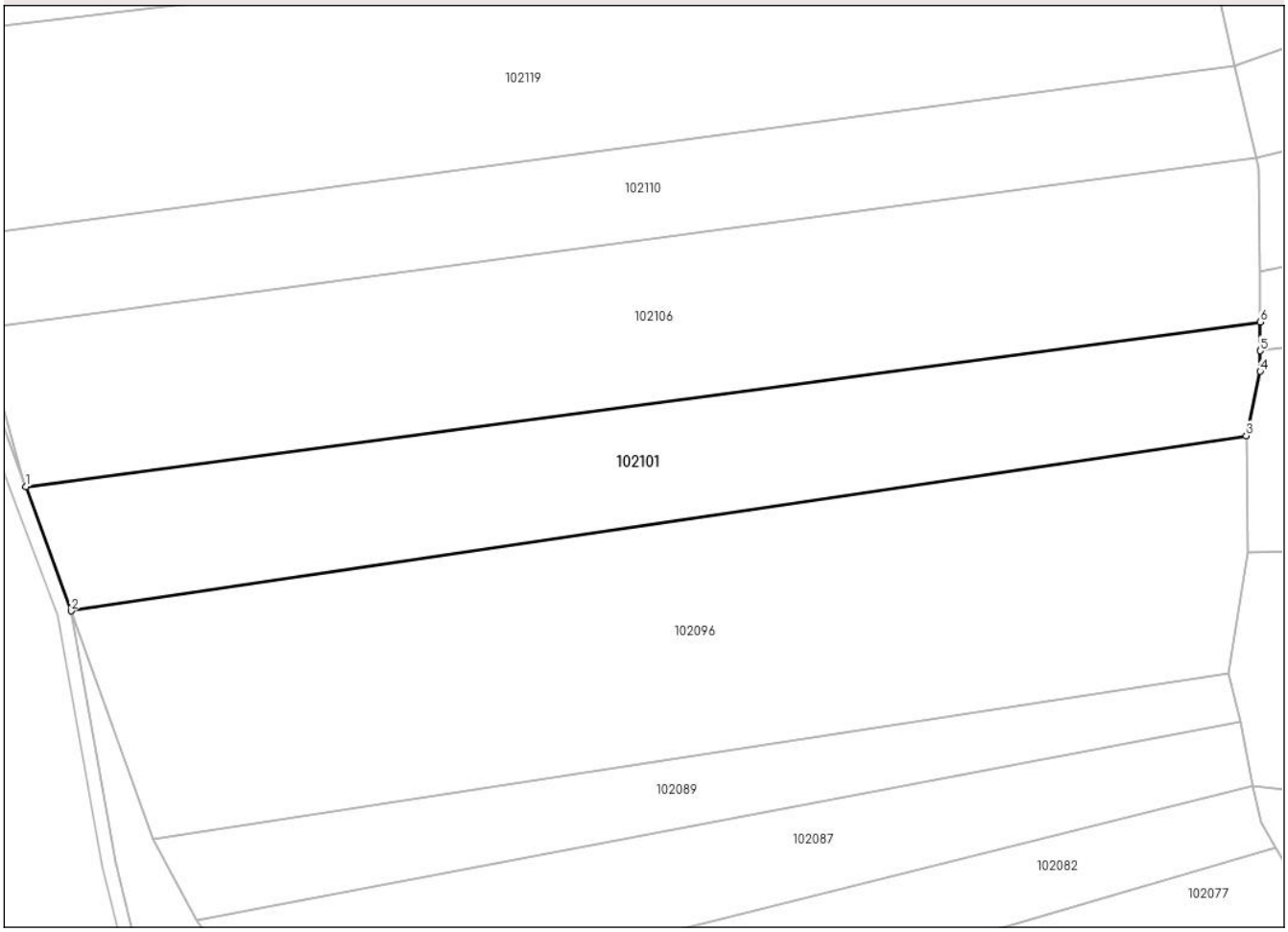

Date referitoare la teren

Crt	Categorie folosință	Intra vilan	Suprafaţa (mp)	Tarla	Parcelă	Nr. topo	Observaţii / Referinţe
1	arabil	NU	10.000	19	3315/58	-	

Lungime Segmente
1) Valorile lungimilor segmentelor sunt obţinute din proiecţie în plan.

Punct început	X / Y	Punct sfârşit	X / Y	Lungime segment (** (m)
1	488.894,277 513.286,934	2	488.906,063 513.254,437	34.568
2	488.906,063 513.254,437	3	489.213,264 513.300,173	310.587
3	489.213,264 513.300,173	4	489.216,936 513.317,0	17.222
4	489.216,936 513.317,0	5	489.216,911 513.322,363	5.364
5	489.216,911 513.322,363	6	489.216,877 513.329,884	7.52

Document care conține date cu caracter personal, protejat de prevederile Regulamentului (UE) nr. 679/2016 și Legii 190/2018

Punct început	X / Y	Punct sfârşit	X / Y	Lungime segment (** (m)
6	489.216,877 513.329,884	1	488.894,277 513.286,934	325.447

** Lungimile segmentelor sunt determinate în planul de proiecţie Stereo 70 şi sunt rotunjite la 1 milimetru.
*** Distanţa dintre puncte este formată din segmente cumulate ce sunt mai mici decât valoarea 1 milimetru.

Document care conține date cu caracter personal, protejat de prevederile Regulamentului (UE) nr. 679/2016 și Legii 190/2018

DATE DESPRE IMOBILUL NR. 102102

Oficiul de Cadastru şi Publicitate Imobiliară MUREȘ
Biroul de Cadastru şi Publicitate Imobiliară Sighișoara

A. Partea I. Descrierea imobilului

TEREN Extravilan

Adresa: Jud. Mureș

Nr. Crt	Nr cadastral Nr. topografic	Suprafaţa* (mp)	Observaţii / Referinţe
A1		21.031	Sector cadastral:102 Teren neimprejmuit;

B. Partea II. Proprietari şi acte

Inscrieri privitoare la dreptul de proprietate şi alte drepturi reale		Referinţe
/		
Act Administrativ nr. FN, din 01/11/2024 emis de PRIMARIA COMUNEI APOLD (certificat de mostenitor);		
B1	Intabulare, drept de PROPRIETATE, dobandit prin Succesiune, cota actuala 1/1	A1
	1) **CHEDICA LAURA-VIORICA**	

C. Partea III. SARCINI .

Inscrieri privind dezmembramintele dreptului de proprietate, drepturi reale de garanţie şi sarcini	Referinţe
NU SUNT	

Document care conține date cu caracter personal, protejat de prevederile Regulamentului (UE) nr. 679/2016 și Legii 190/2018

Anexa Nr. 1 La Partea I

Teren

Nr cadastral	Suprafaţa (mp)*	Observaţii / Referinţe
	21.031	

* Suprafaţa este determinată in planul de proiecţie Stereo 70.

DETALII LINIARE IMOBIL

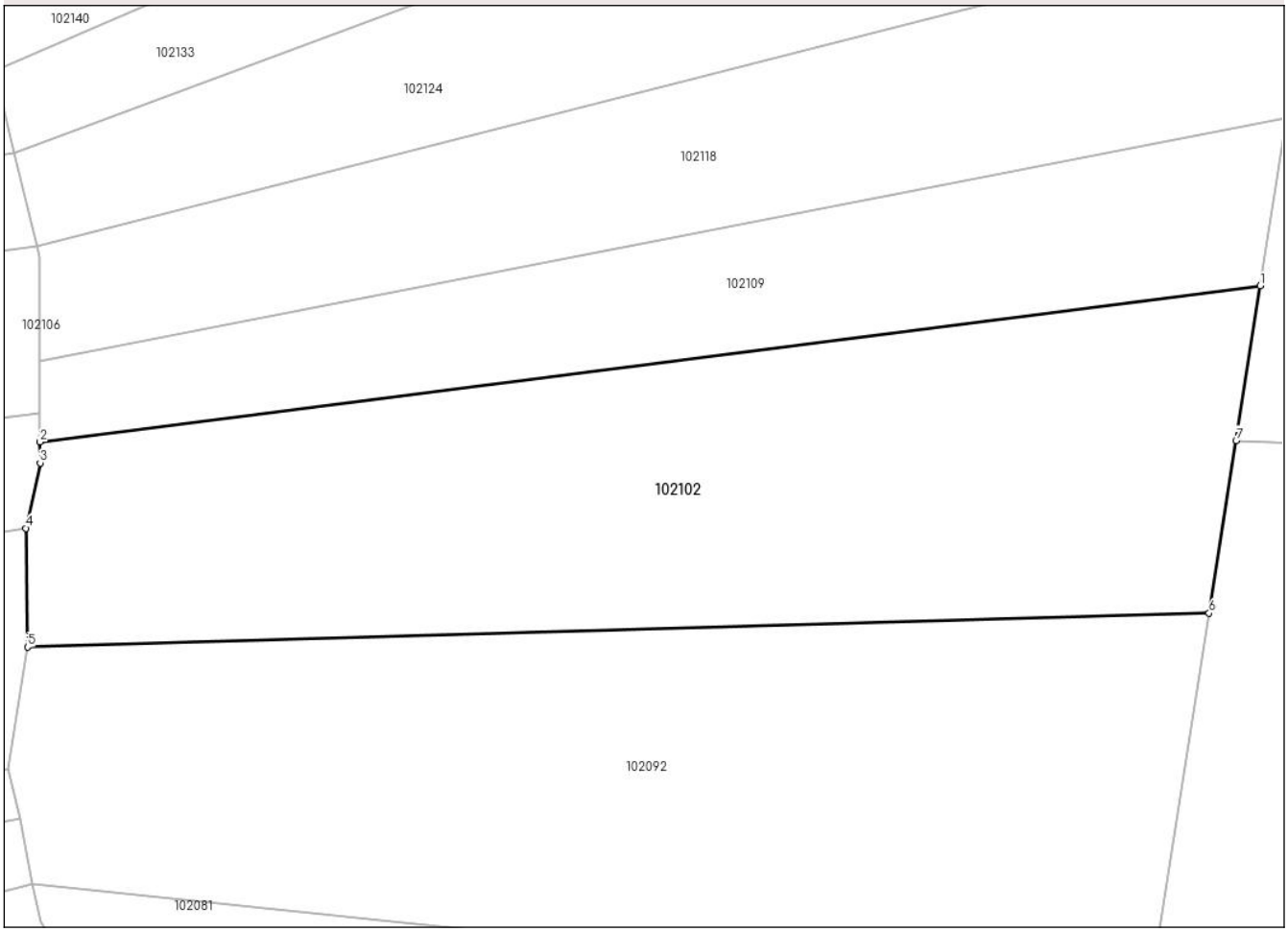

Date referitoare la teren

Crt	Categorie folosință	Intra vilan	Suprafaţa (mp)	Tarla	Parcelă	Nr. topo	Observaţii / Referinţe
1	faneata	NU	21.031	19	3315/74	-	

Lungime Segmente
1) Valorile lungimilor segmentelor sunt obţinute din proiecţie în plan.

Punct început	X / Y	Punct sfârşit	X / Y	Lungime segment (** (m)
1	489.531,207 513.362,545	2	489.216,911 513.322,363	316.854
2	489.216,911 513.322,363	3	489.216,936 513.317,0	5.364
3	489.216,936 513.317,0	4	489.213,264 513.300,173	17.222
4	489.213,264 513.300,173	5	489.213,671 513.269,614	30.562
5	489.213,671 513.269,614	6	489.518,045 513.278,345	304.499

Document care conține date cu caracter personal, protejat de prevederile Regulamentului (UE) nr. 679/2016 și Legii 190/2018

Punct început	X / Y	Punct sfârşit	X / Y	Lungime segment (** (m)
6	489.518,045 513.278,345	7	489.524,983 513.322,729	44.923
7	489.524,983 513.322,729	1	489.531,207 513.362,545	40.3

** Lungimile segmentelor sunt determinate în planul de proiecţie Stereo 70 şi sunt rotunjite la 1 milimetru.
*** Distanţa dintre puncte este formată din segmente cumulate ce sunt mai mici decât valoarea 1 milimetru.

Document care conține date cu caracter personal, protejat de prevederile Regulamentului (UE) nr. 679/2016 și Legii 190/2018

DATE DESPRE IMOBILUL NR. 102103

Oficiul de Cadastru şi Publicitate Imobiliară MUREȘ
Biroul de Cadastru şi Publicitate Imobiliară Sighișoara

A. Partea I. Descrierea imobilului

TEREN Extravilan

Adresa: Jud. Mureș

Nr. Crt	Nr cadastral Nr. topografic	Suprafaţa* (mp)	Observaţii / Referinţe
A1		9.279	Sector cadastral:102 Teren neimprejmuit;

B. Partea II. Proprietari şi acte

Inscrieri privitoare la dreptul de proprietate şi alte drepturi reale		Referinţe
/		
Act Administrativ nr. 8050, din 04/10/1994 emis de CJPSDPAT MURES (titlu de proprietate);		
B1	Intabulare, drept de PROPRIETATE, dobandit prin Reconstituire, cota actuala 1/2	A1
	1) **MANTA I IOAN**	
Act Notarial nr. 209, din 24/02/2022 emis de BNP DOBRE IULIANA FELICIA (act de partaj);		
B2	Intabulare, drept de PROPRIETATE, dobandit prin Conventie, cota actuala 1/2	A1
	1) **POP OLIMPIA AURORA**	

C. Partea III. SARCINI .

Inscrieri privind dezmembramintele dreptului de proprietate, drepturi reale de garanţie şi sarcini	Referinţe
NU SUNT	

Document care conține date cu caracter personal, protejat de prevederile Regulamentului (UE) nr. 679/2016 și Legii 190/2018

Anexa Nr. 1 La Partea I

Teren

Nr cadastral	Suprafaţa (mp)*	Observaţii / Referinţe
	9.279	

* Suprafaţa este determinată in planul de proiecţie Stereo 70.

DETALII LINIARE IMOBIL

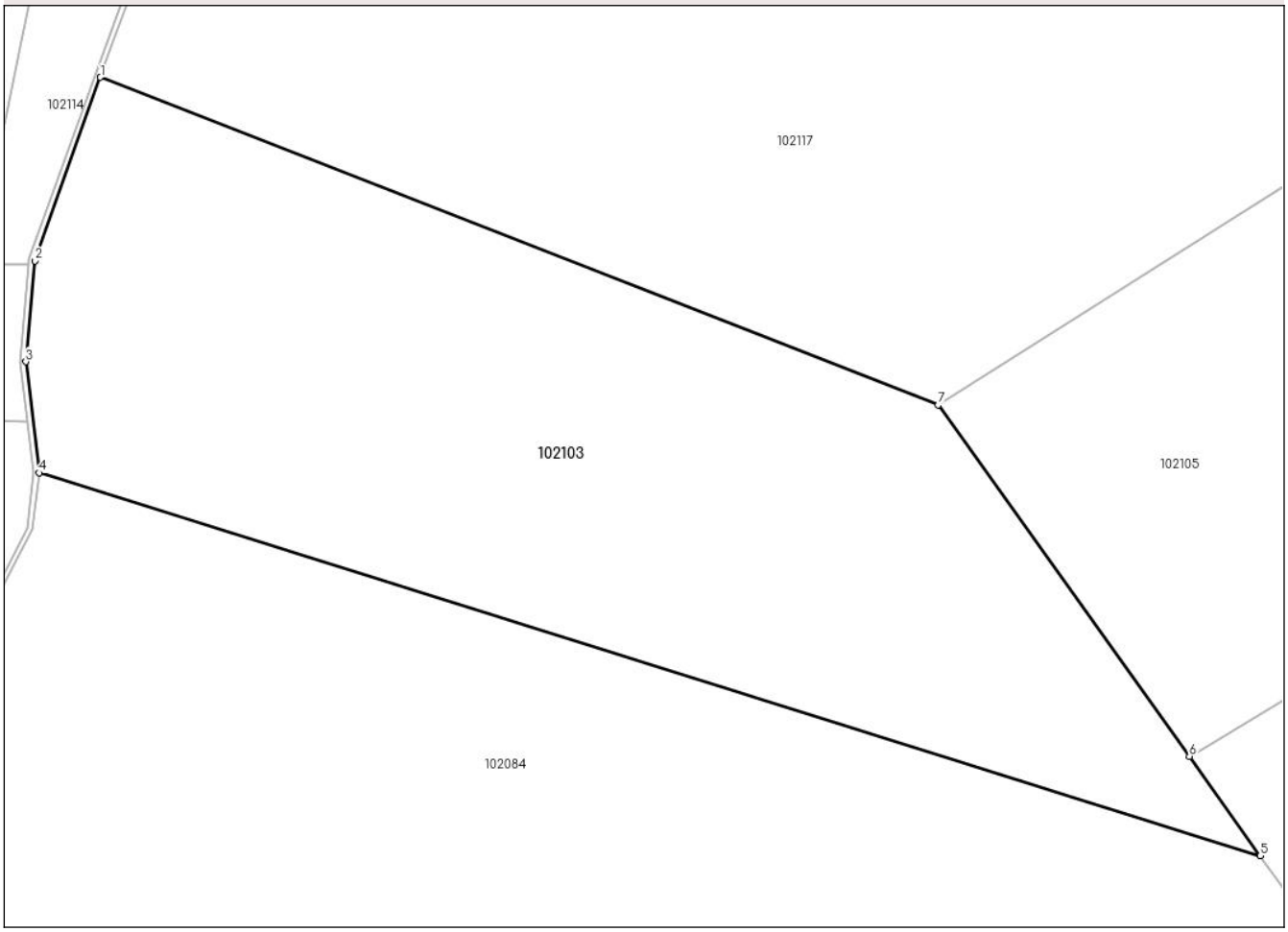

Date referitoare la teren

Crt	Categorie folosință	Intra vilan	Suprafaţa (mp)	Tarla	Parcelă	Nr. topo	Observaţii / Referinţe
1	faneata	NU	9.279	19	3271/5	-	

Lungime Segmente
1) Valorile lungimilor segmentelor sunt obţinute din proiecţie în plan.

Punct început	X / Y	Punct sfârşit	X / Y	Lungime segment (** (m)
1	489.631,821 513.371,037	2	489.621,815 513.343,002	29.767
2	489.621,815 513.343,002	3	489.620,438 513.327,628	15.435
3	489.620,438 513.327,628	4	489.622,504 513.310,648	17.105
4	489.622,504 513.310,648	5	489.809,071 513.252,218	195.503
5	489.809,071 513.252,218	6	489.798,23 513.267,376	18.637

Document care conține date cu caracter personal, protejat de prevederile Regulamentului (UE) nr. 679/2016 și Legii 190/2018

Punct început	X / Y	Punct sfârşit	X / Y	Lungime segment (** (m)
6	489.798,23 513.267,376	7	489.759,863 513.321,023	65.954
7	489.759,863 513.321,023	1	489.631,821 513.371,037	137.464

** Lungimile segmentelor sunt determinate în planul de proiecţie Stereo 70 şi sunt rotunjite la 1 milimetru.
*** Distanţa dintre puncte este formată din segmente cumulate ce sunt mai mici decât valoarea 1 milimetru.

Document care conține date cu caracter personal, protejat de prevederile Regulamentului (UE) nr. 679/2016 și Legii 190/2018

DATE DESPRE IMOBILUL NR. 102104

Oficiul de Cadastru şi Publicitate Imobiliară MUREȘ
Biroul de Cadastru şi Publicitate Imobiliară Sighișoara

A. Partea I. Descrierea imobilului

TEREN Extravilan

Adresa: Jud. Mureș

Nr. Crt	Nr cadastral Nr. topografic	Suprafaţa* (mp)	Observaţii / Referinţe
A1		2.200	Sector cadastral:102 Teren neimprejmuit;

B. Partea II. Proprietari şi acte

Inscrieri privitoare la dreptul de proprietate şi alte drepturi reale		Referinţe
/		
Act Normativ nr. 7, din 13/03/1996 emis de PARLAMENTUL ROMANIEI;		
B1	Inscrierea posesiei, drept de PROPRIETATE, dobandit prin Constituire, cota actuala 1/1	A1
	1) **NEIDENTIFICAT NEIDENTIFICAT**	
B2	SE NOTEAZA MENTIUNEA PROPRIETAR NEIDENTIFICAT	A1

C. Partea III. SARCINI .

Inscrieri privind dezmembramintele dreptului de proprietate, drepturi reale de garanţie şi sarcini	Referinţe
NU SUNT	

Document care conține date cu caracter personal, protejat de prevederile Regulamentului (UE) nr. 679/2016 și Legii 190/2018

Anexa Nr. 1 La Partea I

Teren

Nr cadastral	Suprafaţa (mp)*	Observaţii / Referinţe
	2.200	

* Suprafaţa este determinată in planul de proiecţie Stereo 70.

DETALII LINIARE IMOBIL

Date referitoare la teren

Crt	Categorie folosință	Intra vilan	Suprafaţa (mp)	Tarla	Parcelă	Nr. topo	Observaţii / Referinţe
1	drum	NU	2.200	19	3265	-	

Lungime Segmente

1) Valorile lungimilor segmentelor sunt obţinute din proiecţie în plan.

Punct început	X / Y	Punct sfârşit	X / Y	Lungime segment
1	489.887,077 513.343,161	2	489.860,771 513.370,549	37.976
4	489.833,131 513.396,675	5	489.813,87 513.408,535	22.619
7	489.791,469 513.417,685	8	489.778,214 513.428,016	16.805
10	489.730,316 513.468,334	11	489.685,85 513.479,196	45.774
13	489.668,342 513.485,047	14	489.684,31 513.475,45	18.631
16	489.747,214 513.458,056	17	489.775,724 513.425,42	43.335

Punct început	X / Y	Punct sfârşit	X / Y	Lungime segment
2	489.860,771 513.370,549	3	489.851,609 513.380,087	13.225
5	489.813,87 513.408,535	6	489.810,58 513.410,561	3.864
8	489.778,214 513.428,016	9	489.749,258 513.461,098	43.965
11	489.685,85 513.479,196	12	489.669,864 513.489,112	18.812
14	489.684,31 513.475,45	15	489.729,245 513.464,79	46.182
17	489.775,724 513.425,42	18	489.789,547 513.414,369	17.698

Punct început	X / Y	Punct sfârşit	X / Y	Lungime segment
3	489.851,609 513.380,087	4	489.833,131 513.396,675	24.832
6	489.810,58 513.410,561	7	489.791,469 513.417,685	20.396
9	489.749,258 513.461,098	10	489.730,316 513.468,334	20.277
12	489.669,864 513.489,112	13	489.668,342 513.485,047	4.341
15	489.729,245 513.464,79	16	489.747,214 513.458,056	19.19
18	489.789,547 513.414,369	19	489.808,982 513.407,337	20.668

Document care conține date cu caracter personal, protejat de prevederile Regulamentului (UE) nr. 679/2016 și Legii 190/2018

Punct început	X / Y	Punct sfârşit	X / Y	Lungime segment
19	489.808,982 513.407,337	20	489.830,858 513.393,685	25.787
22	489.884,28 513.340,298	23	489.898,308 513.327,515	18.979
25	489.948,353 513.293,076	26	489.950,241 513.291,874	2.238
28	490.012,276 513.250,938	29	490.017,739 513.242,586	9.979
31	490.047,292 513.187,754	32	490.061,445 513.165,005	26.792
34	490.121,264 513.096,705	35	490.123,429 513.098,991	3.149
37	490.065,412 513.165,771	38	490.051,173 513.189,154	27.377
40	490.014,777 513.252,732	41	489.987,603 513.274,272	34.676
43	489.939,871 513.302,37	44	489.910,034 513.321,848	35.632

Punct început	X / Y	Punct sfârşit	X / Y	Lungime segment
20	489.830,858 513.393,685	21	489.848,897 513.377,392	24.308
23	489.898,308 513.327,515	24	489.907,747 513.318,914	12.77
26	489.950,241 513.291,874	27	489.985,656 513.271,76	40.728
29	490.017,739 513.242,586	30	490.025,099 513.231,335	13.445
32	490.061,445 513.165,005	33	490.099,475 513.117,821	60.602
35	490.123,429 513.098,991	36	490.101,984 513.119,877	29.935
38	490.051,173 513.189,154	39	490.028,668 513.231,848	48.262
41	489.987,603 513.274,272	42	489.951,526 513.294,762	41.49
44	490.910,034 513.321,848	45	489.899,305 513.331,809	14.64

Punct început	X / Y	Punct sfârşit	X / Y	Lungime segment
21	489.848,897 513.377,392	22	489.884,28 513.340,298	51.263
24	489.907,747 513.318,914	25	489.948,353 513.293,076	48.13
27	489.985,656 513.271,76	28	490.012,276 513.250,938	33.797
30	490.025,099 513.231,335	31	490.047,292 513.187,754	48.907
33	490.099,475 513.117,821	34	490.121,264 513.096,705	30.342
36	490.101,984 513.119,877	37	490.065,412 513.165,771	58.684
39	490.028,668 513.231,848	40	490.014,777 513.252,732	25.082
42	489.951,526 513.294,762	43	489.939,871 513.302,37	13.918
45	489.899,305 513.331,809	1	489.887,077 513.343,161	16.685

**** Lungimile segmentelor sunt determinate în planul de proiecţie Stereo 70 şi sunt rotunjite la 1 milimetru.**
***** Distanţa dintre puncte este formată din segmente cumulate ce sunt mai mici decât valoarea 1 milimetru.**

Document care conține date cu caracter personal, protejat de prevederile Regulamentului (UE) nr. 679/2016 și Legii 190/2018

DATE DESPRE IMOBILUL NR. 102105

Oficiul de Cadastru şi Publicitate Imobiliară MUREȘ
Biroul de Cadastru şi Publicitate Imobiliară Sighișoara

A. Partea I. Descrierea imobilului

TEREN Extravilan

Adresa: Jud. Mureș

Nr. Crt	Nr cadastral Nr. topografic	Suprafaţa* (mp)	Observaţii / Referinţe
A1		7.417	Sector cadastral:102 Teren neimprejmuit;

B. Partea II. Proprietari şi acte

Inscrieri privitoare la dreptul de proprietate şi alte drepturi reale		Referinţe
/		
Act Administrativ nr. 8031, din 20/09/1994 emis de CJPSDPAT MURES (titlu de proprietate);		
B1	Intabulare, drept de PROPRIETATE, dobandit prin Reconstituire, cota actuala 1/1	A1
	1) **SONER N NICOLAE**	

C. Partea III. SARCINI .

Inscrieri privind dezmembramintele dreptului de proprietate, drepturi reale de garanţie şi sarcini	Referinţe
NU SUNT	

Document care conține date cu caracter personal, protejat de prevederile Regulamentului (UE) nr. 679/2016 și Legii 190/2018

Anexa Nr. 1 La Partea I

Teren

Nr cadastral	Suprafaţa (mp)*	Observaţii / Referinţe
	7.417	

* Suprafaţa este determinată in planul de proiecţie Stereo 70.

DETALII LINIARE IMOBIL

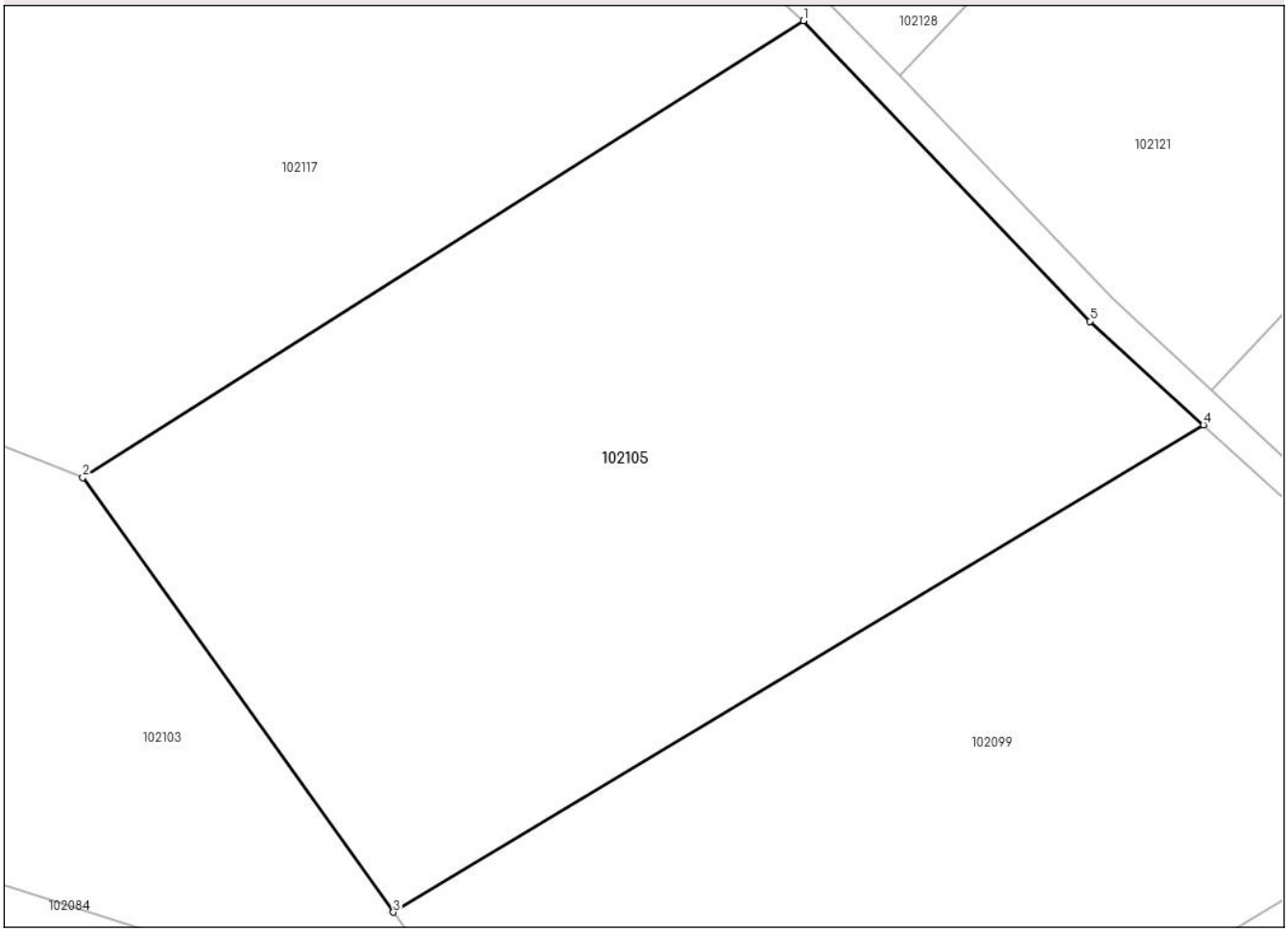

Date referitoare la teren

Crt	Categorie folosință	Intra vilan	Suprafaţa (mp)	Tarla	Parcelă	Nr. topo	Observaţii / Referinţe
1	faneata	NU	7.417	19	3271/7	-	

Lungime Segmente
1) Valorile lungimilor segmentelor sunt obţinute din proiecţie în plan.

Punct început	X / Y	Punct sfârşit	X / Y	Lungime segment (** (m)
1	489.848,897 513.377,392	2	489.759,863 513.321,023	105.378
2	489.759,863 513.321,023	3	489.798,23 513.267,376	65.954
3	489.798,23 513.267,376	4	489.898,308 513.327,515	116.758
4	489.898,308 513.327,515	5	489.884,28 513.340,298	18.979
5	489.884,28 513.340,298	1	489.848,897 513.377,392	51.263

Document care conține date cu caracter personal, protejat de prevederile Regulamentului (UE) nr. 679/2016 și Legii 190/2018

** Lungimile segmentelor sunt determinate în planul de proiecţie Stereo 70 şi sunt rotunjite la 1 milimetru.
*** Distanţa dintre puncte este formată din segmente cumulate ce sunt mai mici decât valoarea 1 milimetru.

Document care conține date cu caracter personal, protejat de prevederile Regulamentului (UE) nr. 679/2016 și Legii 190/2018

DATE DESPRE IMOBILUL NR. 102106

Oficiul de Cadastru şi Publicitate Imobiliară MUREȘ
Biroul de Cadastru şi Publicitate Imobiliară Sighișoara

A. Partea I. Descrierea imobilului

TEREN Extravilan

Adresa: Jud. Mureș

Nr. Crt	Nr cadastral Nr. topografic	Suprafaţa* (mp)	Observaţii / Referinţe
A1		14.094	Sector cadastral:102 Teren neimprejmuit;

B. Partea II. Proprietari şi acte

Inscrieri privitoare la dreptul de proprietate şi alte drepturi reale		Referinţe
/		
Act Administrativ nr. 8112, din 07/10/1994 emis de CJPSDPAT MURES (titlu de proprietate);		
B1	Intabulare, drept de PROPRIETATE, dobandit prin Reconstituire, cota actuala 1/1	A1
	1) **FERCETEAN I IULIAN**	

C. Partea III. SARCINI .

Inscrieri privind dezmembramintele dreptului de proprietate, drepturi reale de garanţie şi sarcini	Referinţe
NU SUNT	

Document care conține date cu caracter personal, protejat de prevederile Regulamentului (UE) nr. 679/2016 și Legii 190/2018

Anexa Nr. 1 La Partea I

Teren

Nr cadastral	Suprafaţa (mp)*	Observaţii / Referinţe
	14.094	

* Suprafaţa este determinată in planul de proiecţie Stereo 70.

DETALII LINIARE IMOBIL

Date referitoare la teren

Crt	Categorie folosință	Intra vilan	Suprafaţa (mp)	Tarla	Parcelă	Nr. topo	Observaţii / Referinţe
1	faneata	NU	14.044	19	3315/57	-	
2	neproductiv	NU	50	19	3309/3	-	

Lungime Segmente
1) Valorile lungimilor segmentelor sunt obţinute din proiecţie în plan.

Punct început	X / Y	Punct sfârşit	X / Y	Lungime segment (** (m)
1	489.216,038 513.372,692	2	488.882,564 513.328,294	336.416
2	488.882,564 513.328,294	3	488.893,878 513.288,032	41.822
3	488.893,878 513.288,032	4	488.894,277 513.286,934	1.168
4	488.894,277 513.286,934	5	489.216,877 513.329,884	325.447

Document care conține date cu caracter personal, protejat de prevederile Regulamentului (UE) nr. 679/2016 și Legii 190/2018

Punct început	X / Y	Punct sfârşit	X / Y	Lungime segment (** (m)
5	489.216,877 513.329,884	6	489.216,816 513.343,118	13.234
6	489.216,816 513.343,118	7	489.216,694 513.369,919	26.802
7	489.216,694 513.369,919	1	489.216,038 513.372,692	2.85

** Lungimile segmentelor sunt determinate în planul de proiecţie Stereo 70 şi sunt rotunjite la 1 milimetru.
*** Distanţa dintre puncte este formată din segmente cumulate ce sunt mai mici decât valoarea 1 milimetru.

Document care conține date cu caracter personal, protejat de prevederile Regulamentului (UE) nr. 679/2016 și Legii 190/2018

DATE DESPRE IMOBILUL NR. 102107

Oficiul de Cadastru şi Publicitate Imobiliară MUREȘ
Biroul de Cadastru şi Publicitate Imobiliară Sighișoara

A. Partea I. Descrierea imobilului

TEREN Extravilan

Adresa: Jud. Mureș

Nr. Crt	Nr cadastral Nr. topografic	Suprafaţa* (mp)	Observaţii / Referinţe
A1		320	Sector cadastral:102 Teren neimprejmuit;

B. Partea II. Proprietari şi acte

Inscrieri privitoare la dreptul de proprietate şi alte drepturi reale		Referinţe
/		
Act Administrativ nr. 153110, din 28/10/2008 emis de CJPSDPAT MURES (titlu de proprietate);		
B1	Intabulare, drept de PROPRIETATE, dobandit prin Reconstituire, cota actuala 1/1	A1
	1) **GROMES W KATARINA**	

C. Partea III. SARCINI .

Inscrieri privind dezmembramintele dreptului de proprietate, drepturi reale de garanţie şi sarcini	Referinţe
NU SUNT	

Document care conține date cu caracter personal, protejat de prevederile Regulamentului (UE) nr. 679/2016 și Legii 190/2018

Anexa Nr. 1 La Partea I

Teren

Nr cadastral	Suprafaţa (mp)*	Observaţii / Referinţe
	320	

* Suprafaţa este determinată in planul de proiecţie Stereo 70.

DETALII LINIARE IMOBIL

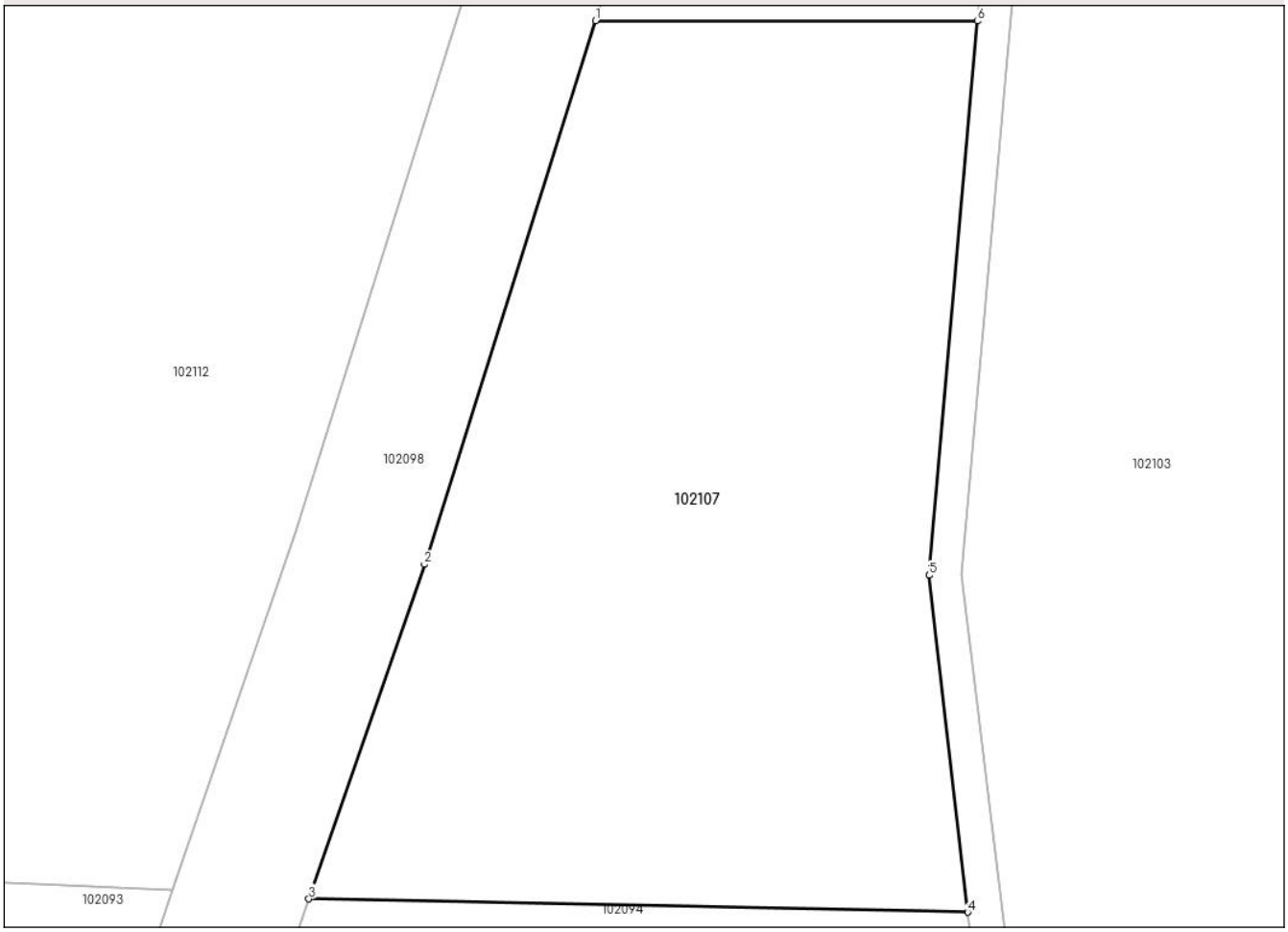

Date referitoare la teren

Crt	Categorie folosință	Intra vilan	Suprafaţa (mp)	Tarla	Parcelă	Nr. topo	Observaţii / Referinţe
1	neproductiv	NU	320	19	3274/1	-	

Lungime Segmente
1) Valorile lungimilor segmentelor sunt obţinute din proiecţie în plan.

Punct început	X / Y	Punct sfârşit	X / Y	Lungime segment (** (m)
1	489.610,575 513.342,537	2	489.605,953 513.327,876	15.372
2	489.605,953 513.327,876	3	489.602,835 513.318,856	9.543
3	489.602,835 513.318,856	4	489.620,615 513.318,499	17.784
4	489.620,615 513.318,499	5	489.619,578 513.327,581	9.142
5	489.619,578 513.327,581	6	489.620,876 513.342,526	15.001

Document care conține date cu caracter personal, protejat de prevederile Regulamentului (UE) nr. 679/2016 și Legii 190/2018

Punct început	X / Y	Punct sfârşit	X / Y	Lungime segment (** (m)
6	489.620,876 513.342,526	1	489.610,575 513.342,537	10.301

** Lungimile segmentelor sunt determinate în planul de proiecţie Stereo 70 şi sunt rotunjite la 1 milimetru.
*** Distanţa dintre puncte este formată din segmente cumulate ce sunt mai mici decât valoarea 1 milimetru.

Document care conține date cu caracter personal, protejat de prevederile Regulamentului (UE) nr. 679/2016 și Legii 190/2018

DATE DESPRE IMOBILUL NR. 102109

Oficiul de Cadastru şi Publicitate Imobiliară MUREȘ
Biroul de Cadastru şi Publicitate Imobiliară Sighișoara

A. Partea I. Descrierea imobilului

TEREN Extravilan

Adresa: Jud. Mureș

Nr. Crt	Nr cadastral Nr. topografic	Suprafaţa* (mp)	Observaţii / Referinţe
A1		10.000	Sector cadastral:102 Teren neimprejmuit;

B. Partea II. Proprietari şi acte

Inscrieri privitoare la dreptul de proprietate şi alte drepturi reale		Referinţe
/		
Act Notarial nr. FN, din 01/01/2024 emis de BNP (certificat de mostenitor);		
B1	Intabulare, drept de PROPRIETATE, dobandit prin Succesiune, cota actuala 1/1	A1
	1) **CHEDICA LAURA-VIORICA**	

C. Partea III. SARCINI .

Inscrieri privind dezmembramintele dreptului de proprietate, drepturi reale de garanţie şi sarcini	Referinţe
NU SUNT	

Anexa Nr. 1 La Partea I

Teren

Nr cadastral	Suprafaţa (mp)*	Observaţii / Referinţe
	10.000	

* Suprafaţa este determinată in planul de proiecţie Stereo 70.

DETALII LINIARE IMOBIL

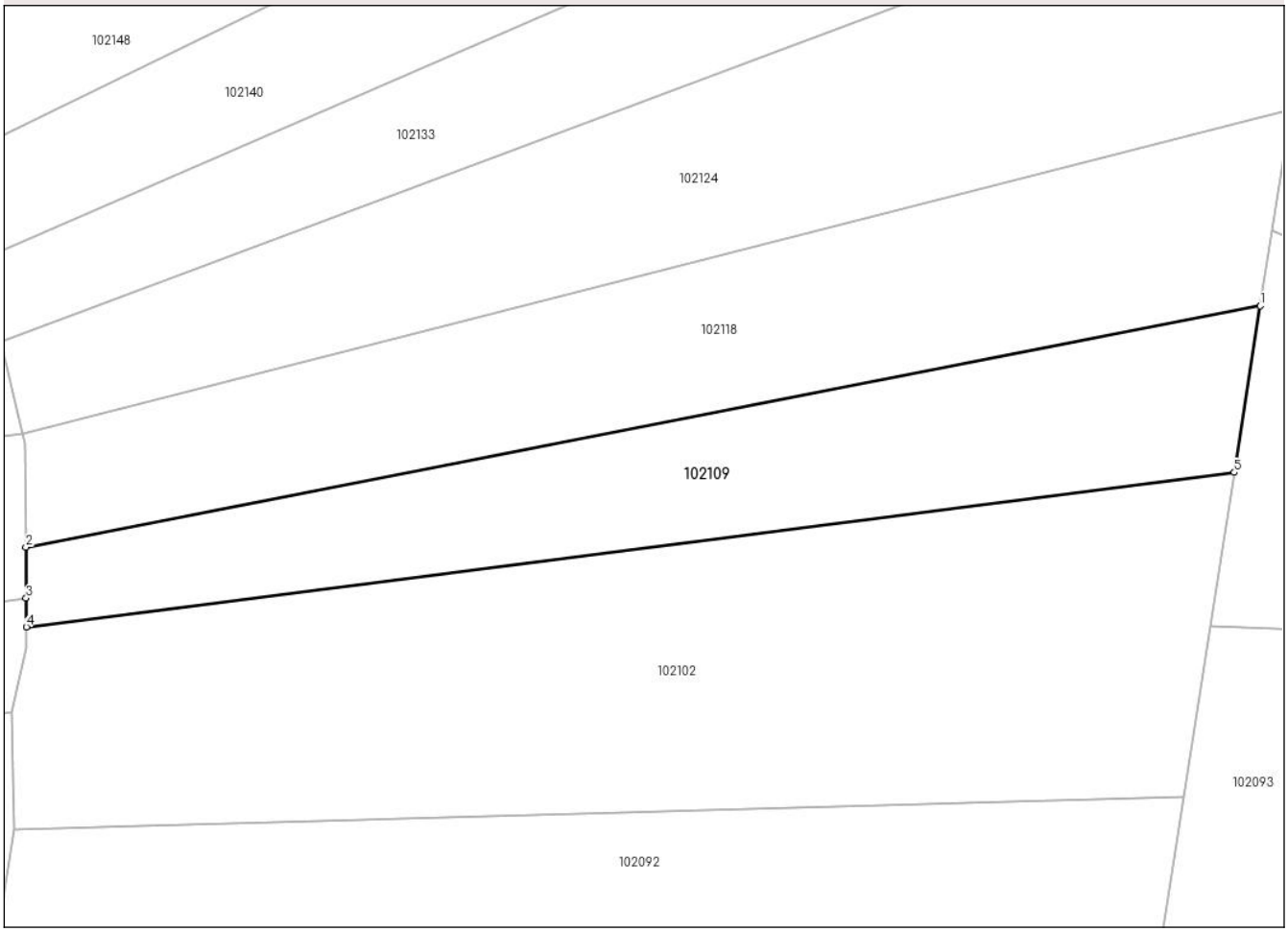

Date referitoare la teren

Crt	Categorie folosință	Intra vilan	Suprafaţa (mp)	Tarla	Parcelă	Nr. topo	Observaţii / Referinţe
1	faneata	NU	10.000	19	3315/73	-	

Lungime Segmente
1) Valorile lungimilor segmentelor sunt obţinute din proiecţie în plan.

Punct început	X / Y	Punct sfârşit	X / Y	Lungime segment (** (m)
1	489.537,971 513.405,819	2	489.216,816 513.343,118	327.218
2	489.216,816 513.343,118	3	489.216,877 513.329,884	13.234
3	489.216,877 513.329,884	4	489.216,911 513.322,363	7.52
4	489.216,911 513.322,363	5	489.531,207 513.362,545	316.854
5	489.531,207 513.362,545	1	489.537,971 513.405,819	43.799

Document care conține date cu caracter personal, protejat de prevederile Regulamentului (UE) nr. 679/2016 și Legii 190/2018

** Lungimile segmentelor sunt determinate în planul de proiecţie Stereo 70 şi sunt rotunjite la 1 milimetru.
*** Distanţa dintre puncte este formată din segmente cumulate ce sunt mai mici decât valoarea 1 milimetru.

Document care conține date cu caracter personal, protejat de prevederile Regulamentului (UE) nr. 679/2016 și Legii 190/2018

DATE DESPRE IMOBILUL NR. 102110

Oficiul de Cadastru şi Publicitate Imobiliară MUREȘ
Biroul de Cadastru şi Publicitate Imobiliară Sighișoara

A. Partea I. Descrierea imobilului

TEREN Extravilan

Adresa: Jud. Mureș

Nr. Crt	Nr cadastral Nr. topografic	Suprafaţa* (mp)	Observaţii / Referinţe
A1		8.240	Sector cadastral:102 Teren neimprejmuit;

B. Partea II. Proprietari şi acte

Inscrieri privitoare la dreptul de proprietate şi alte drepturi reale		Referinţe
/		
Act Administrativ nr. 8075, din 08/11/1994 emis de CJPSDPAT MURES (titlu de proprietate);		
B1	Intabulare, drept de PROPRIETATE, dobandit prin Reconstituire, cota actuala 1/1	A1
	1) **VOICU I ANA**	

C. Partea III. SARCINI .

Inscrieri privind dezmembramintele dreptului de proprietate, drepturi reale de garanţie şi sarcini	Referinţe
NU SUNT	

Document care conține date cu caracter personal, protejat de prevederile Regulamentului (UE) nr. 679/2016 și Legii 190/2018

Anexa Nr. 1 La Partea I

Teren

Nr cadastral	Suprafaţa (mp)*	Observaţii / Referinţe
	8.240	

* Suprafaţa este determinată in planul de proiecţie Stereo 70.

DETALII LINIARE IMOBIL

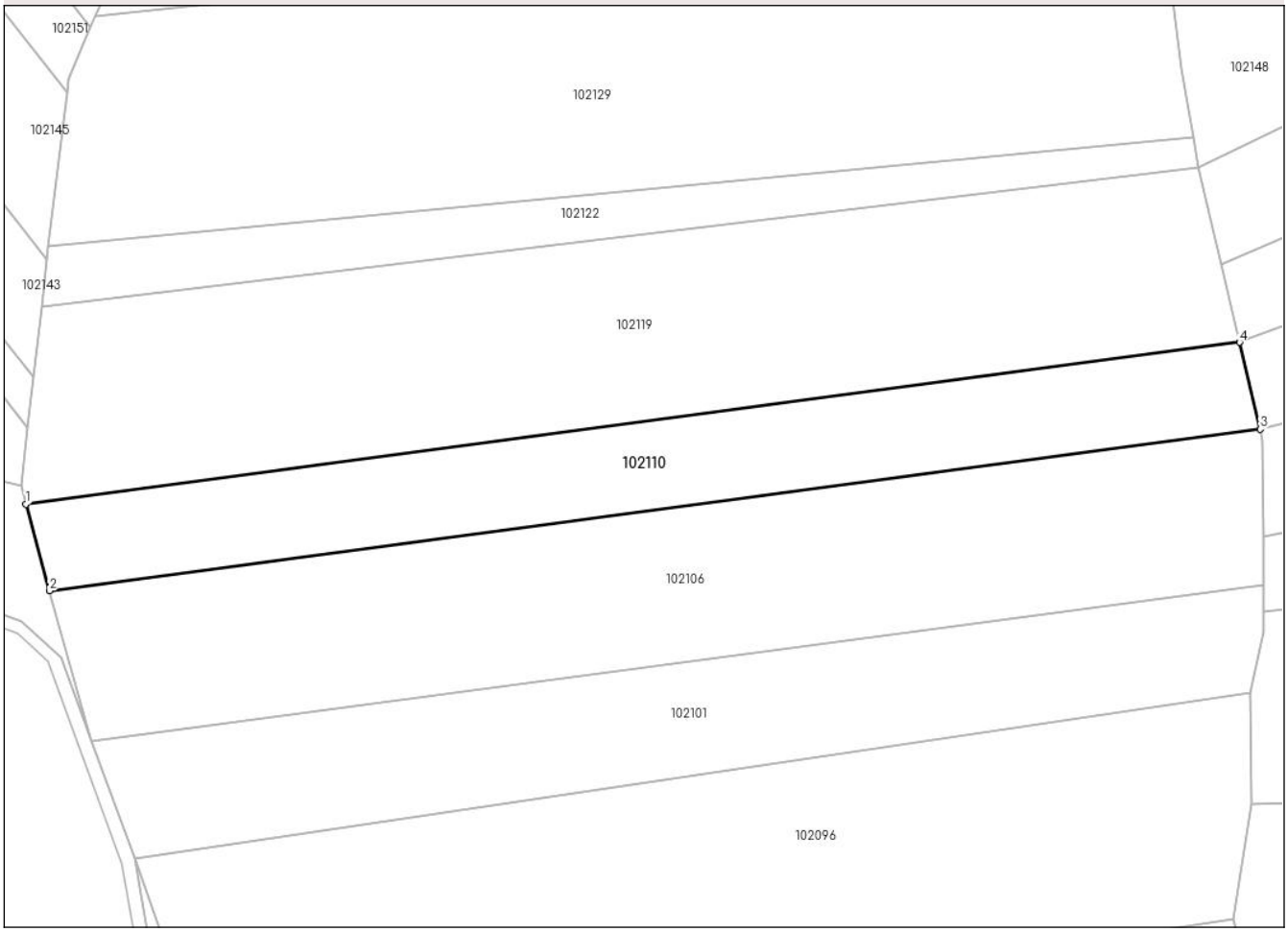

Date referitoare la teren

Crt	Categorie folosință	Intra vilan	Suprafaţa (mp)	Tarla	Parcelă	Nr. topo	Observaţii / Referinţe
1	faneata	NU	8.215	19	3315/56	-	
2	neproductiv	NU	25	19	3309/2	-	

Lungime Segmente
1) Valorile lungimilor segmentelor sunt obţinute din proiecţie în plan.

Punct început	X / Y	Punct sfârşit	X / Y	Lungime segment (** (m)
1	488.876,106 513.352,114	2	488.882,564 513.328,294	24.68
2	488.882,564 513.328,294	3	489.216,038 513.372,692	336.416
3	489.216,038 513.372,692	4	489.210,375 513.396,618	24.587
4	489.210,375 513.396,618	1	488.876,106 513.352,114	337.219

Document care conține date cu caracter personal, protejat de prevederile Regulamentului (UE) nr. 679/2016 și Legii 190/2018

** Lungimile segmentelor sunt determinate în planul de proiecţie Stereo 70 şi sunt rotunjite la 1 milimetru.
*** Distanţa dintre puncte este formată din segmente cumulate ce sunt mai mici decât valoarea 1 milimetru.

DATE DESPRE IMOBILUL NR. 102112

Oficiul de Cadastru şi Publicitate Imobiliară MUREȘ
Biroul de Cadastru şi Publicitate Imobiliară Sighișoara

A. Partea I. Descrierea imobilului

TEREN Extravilan

Adresa: Jud. Mureș

Nr. Crt	Nr cadastral Nr. topografic	Suprafaţa* (mp)	Observaţii / Referinţe
A1		7.125	Sector cadastral:102 Teren neimprejmuit;

B. Partea II. Proprietari şi acte

Inscrieri privitoare la dreptul de proprietate şi alte drepturi reale		Referinţe
/		
Act Administrativ nr. 8047, din 28/09/1994 emis de CJPSDPAT MURES (titlu de proprietate);		
B1	Intabulare, drept de PROPRIETATE, dobandit prin Reconstituire, cota actuala 1/1	A1
	1) **MANTA Z VALENTE** 2) **MANTA Z ANA** 3) **BECA Z MIOARA**	

C. Partea III. SARCINI .

Inscrieri privind dezmembramintele dreptului de proprietate, drepturi reale de garanţie şi sarcini	Referinţe
NU SUNT	

Document care conține date cu caracter personal, protejat de prevederile Regulamentului (UE) nr. 679/2016 și Legii 190/2018

Anexa Nr. 1 La Partea I

Teren

Nr cadastral	Suprafaţa (mp)*	Observaţii / Referinţe
	7.125	

* Suprafaţa este determinată in planul de proiecţie Stereo 70.

DETALII LINIARE IMOBIL

Date referitoare la teren

Crt	Categorie folosință	Intra vilan	Suprafaţa (mp)	Tarla	Parcelă	Nr. topo	Observaţii / Referinţe
1	faneata	NU	7.125	19	3315/35	-	

Lungime Segmente
1) Valorile lungimilor segmentelor sunt obţinute din proiecţie în plan.

Punct început	X / Y	Punct sfârşit	X / Y	Lungime segment (** (m)
1	489.541,013 513.425,278	2	489.537,971 513.405,819	19.695
2	489.537,971 513.405,819	3	489.531,207 513.362,545	43.799
3	489.531,207 513.362,545	4	489.524,983 513.322,729	40.3
4	489.524,983 513.322,729	5	489.599,151 513.319,084	74.258
5	489.599,151 513.319,084	6	489.602,489 513.328,772	10.246

Document care conține date cu caracter personal, protejat de prevederile Regulamentului (UE) nr. 679/2016 și Legii 190/2018

Punct început	X / Y	Punct sfârşit	X / Y	Lungime segment (** (m)
6	489.602,489 513.328,772	7	489.613,17 513.362,751	35.619
7	489.613,17 513.362,751	8	489.619,204 513.392,839	30.687
8	489.619,204 513.392,839	1	489.541,013 513.425,278	84.652

** Lungimile segmentelor sunt determinate în planul de proiecţie Stereo 70 şi sunt rotunjite la 1 milimetru.
*** Distanţa dintre puncte este formată din segmente cumulate ce sunt mai mici decât valoarea 1 milimetru.

Document care conține date cu caracter personal, protejat de prevederile Regulamentului (UE) nr. 679/2016 și Legii 190/2018

DATE DESPRE IMOBILUL NR. 102113

Oficiul de Cadastru şi Publicitate Imobiliară MUREȘ
Biroul de Cadastru şi Publicitate Imobiliară Sighișoara

A. Partea I. Descrierea imobilului

TEREN Extravilan

Adresa: Jud. Mureș

Nr. Crt	Nr cadastral Nr. topografic	Suprafaţa* (mp)	Observaţii / Referinţe
A1		3.623	Sector cadastral:102 Teren neimprejmuit;

B. Partea II. Proprietari şi acte

Inscrieri privitoare la dreptul de proprietate şi alte drepturi reale		Referinţe
/		
Act Normativ nr. 7, din 13/03/1996 emis de PARLAMENTUL ROMANIEI;		
B1	Inscrierea posesiei, drept de PROPRIETATE, dobandit prin Constituire, cota actuala 1/1	A1
	1) **NEIDENTIFICAT NEIDENTIFICAT**	
B2	SE NOTEAZA MENTIUNEA PROPRIETAR NEIDENTIFICAT, REZERVA COMISIEI LOCALE DE FOND FUNCIAR	A1

C. Partea III. SARCINI .

Inscrieri privind dezmembramintele dreptului de proprietate, drepturi reale de garanţie şi sarcini	Referinţe
NU SUNT	

Document care conține date cu caracter personal, protejat de prevederile Regulamentului (UE) nr. 679/2016 și Legii 190/2018

Anexa Nr. 1 La Partea I

Teren

Nr cadastral	Suprafaţa (mp)*	Observaţii / Referinţe
	3.623	

* Suprafaţa este determinată in planul de proiecţie Stereo 70.

DETALII LINIARE IMOBIL

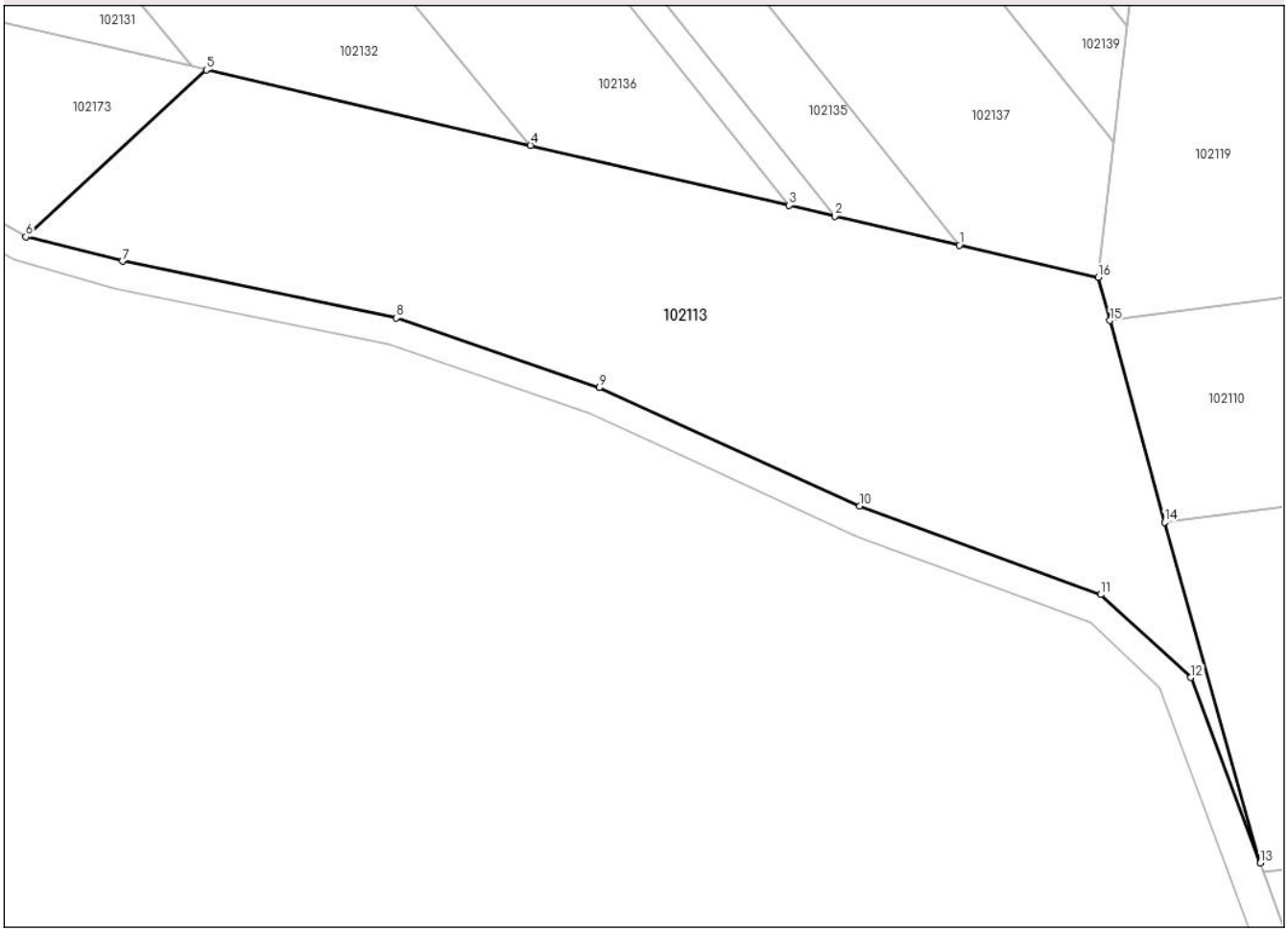

Date referitoare la teren

Crt	Categorie folosință	Intra vilan	Suprafaţa (mp)	Tarla	Parcelă	Nr. topo	Observaţii / Referinţe
1	faneata	NU	3.623	19	3315	-	

Lungime Segmente
1) Valorile lungimilor segmentelor sunt obţinute din proiecţie în plan.

Punct început	X / Y	Punct sfârşit	X / Y	Lungime segment (** (m)
1	488.858,307 513.361,03	2	488.843,58 513.364,454	15.121
2	488.843,58 513.364,454	3	488.838,16 513.365,714	5.564
3	488.838,16 513.365,714	4	488.807,59 513.372,822	31.386
4	488.807,59 513.372,822	5	488.769,251 513.381,735	39.361
5	488.769,251 513.381,735	6	488.747,923 513.361,998	29.059

Document care conține date cu caracter personal, protejat de prevederile Regulamentului (UE) nr. 679/2016 și Legii 190/2018

Punct început	X / Y	Punct sfârşit	X / Y	Lungime segment (** (m)
6	488.747,923 513.361,998	7	488.759,342 513.359,13	11.773
7	488.759,342 513.359,13	8	488.791,724 513.352,422	33.07
8	488.791,724 513.352,422	9	488.815,711 513.344,194	25.358
9	488.815,711 513.344,194	10	488.846,525 513.330,198	33.844
10	488.846,525 513.330,198	11	488.875,013 513.319,754	30.342
11	488.875,013 513.319,754	12	488.885,693 513.309,956	14.493
12	488.885,693 513.309,956	13	488.893,878 513.288,032	23.402
13	488.893,878 513.288,032	14	488.882,564 513.328,294	41.822
14	488.882,564 513.328,294	15	488.876,106 513.352,114	24.68
15	488.876,106 513.352,114	16	488.874,725 513.357,213	5.282
16	488.874,725 513.357,213	1	488.858,307 513.361,03	16.855

** Lungimile segmentelor sunt determinate în planul de proiecţie Stereo 70 şi sunt rotunjite la 1 milimetru.
*** Distanţa dintre puncte este formată din segmente cumulate ce sunt mai mici decât valoarea 1 milimetru.

Document care conține date cu caracter personal, protejat de prevederile Regulamentului (UE) nr. 679/2016 și Legii 190/2018

DATE DESPRE IMOBILUL NR. 102114

Oficiul de Cadastru şi Publicitate Imobiliară MUREȘ
Biroul de Cadastru şi Publicitate Imobiliară Sighișoara

A. Partea I. Descrierea imobilului

TEREN Extravilan

Adresa: Jud. Mureș

Nr. Crt	Nr cadastral Nr. topografic	Suprafaţa* (mp)	Observaţii / Referinţe
A1		765	Sector cadastral:102 Teren neimprejmuit;

B. Partea II. Proprietari şi acte

Inscrieri privitoare la dreptul de proprietate şi alte drepturi reale		Referinţe
/		
Act Normativ nr. 7, din 13/03/1996 emis de PARLAMENTUL ROMANIEI;		
B1	Inscrierea posesiei, drept de PROPRIETATE, dobandit prin Constituire, cota actuala 1/1	A1
	1) **NEIDENTIFICAT NEIDENTIFICAT**	
B2	SE NOTEAZA MENTIUNEA PROPRIETAR NEIDENTIFICAT, REZERVA COMISIEI LOCALE DE FOND FUNCIAR	A1

C. Partea III. SARCINI .

Inscrieri privind dezmembramintele dreptului de proprietate, drepturi reale de garanţie şi sarcini	Referinţe
NU SUNT	

Document care conține date cu caracter personal, protejat de prevederile Regulamentului (UE) nr. 679/2016 și Legii 190/2018

Anexa Nr. 1 La Partea I

Teren

Nr cadastral	Suprafaţa (mp)*	Observaţii / Referinţe
	765	

* Suprafaţa este determinată in planul de proiecţie Stereo 70.

DETALII LINIARE IMOBIL

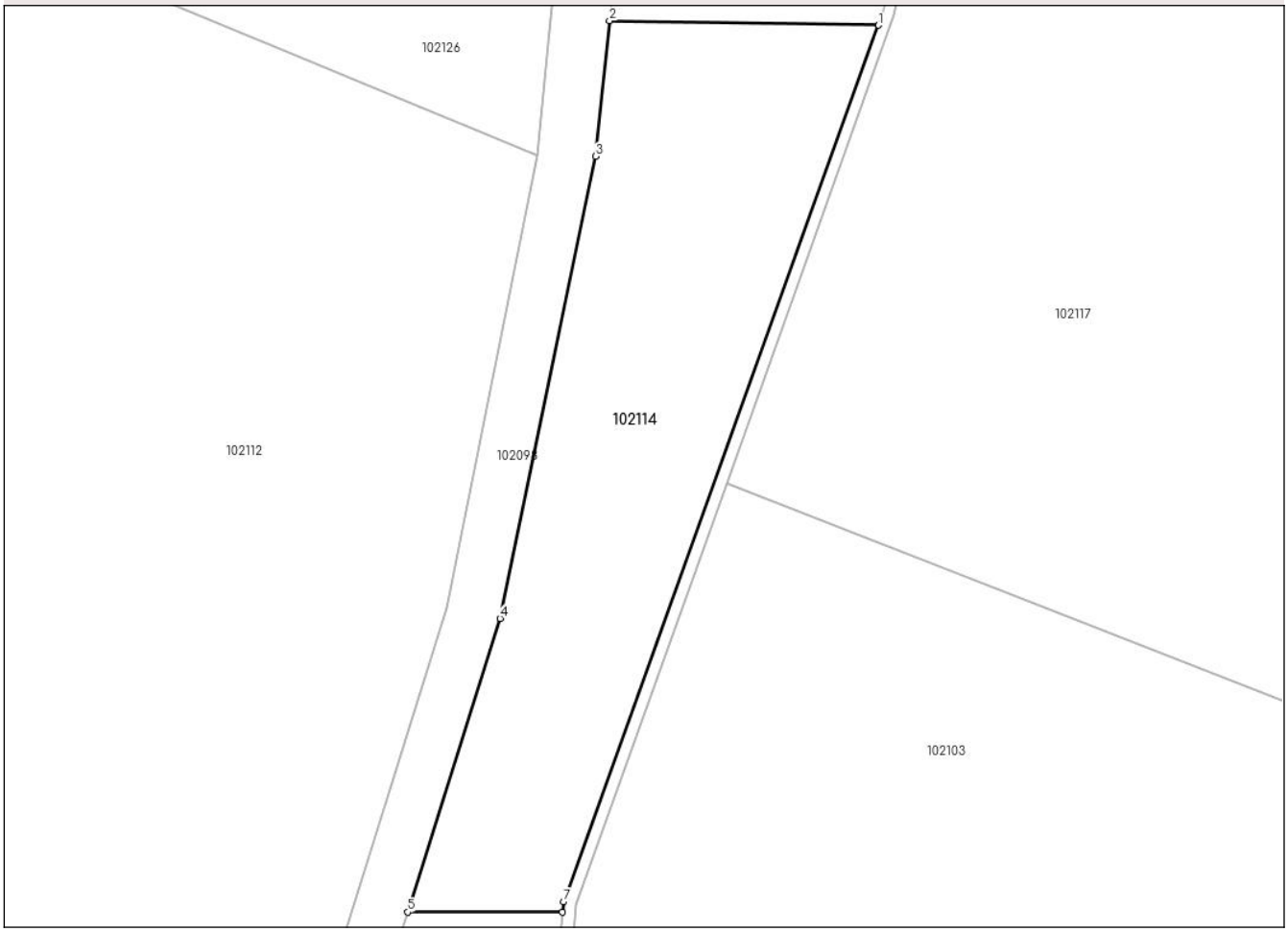

Date referitoare la teren

Crt	Categorie folosință	Intra vilan	Suprafaţa (mp)	Tarla	Parcelă	Nr. topo	Observaţii / Referinţe
1	faneata	NU	200	19	3276	-	
2	neproductiv	NU	565	19	3274	-	

Lungime Segmente
1) Valorile lungimilor segmentelor sunt obţinute din proiecţie în plan.

Punct început	X / Y	Punct sfârşit	X / Y	Lungime segment (** (m)
1	489.641,91 513.401,492	2	489.624,014 513.401,791	17.898
2	489.624,014 513.401,791	3	489.623,074 513.392,773	9.067
3	489.623,074 513.392,773	4	489.616,727 513.362,049	31.373
4	489.616,727 513.362,049	5	489.610,575 513.342,537	20.459

Document care conține date cu caracter personal, protejat de prevederile Regulamentului (UE) nr. 679/2016 și Legii 190/2018

Punct început	X / Y	Punct sfârşit	X / Y	Lungime segment (** (m)
5	489.610,575 513.342,537	6	489.620,876 513.342,526	10.301
6	489.620,876 513.342,526	7	489.620,935 513.343,21	0.686
7	489.620,935 513.343,21	1	489.641,91 513.401,492	61.941

** Lungimile segmentelor sunt determinate în planul de proiecţie Stereo 70 şi sunt rotunjite la 1 milimetru.
*** Distanţa dintre puncte este formată din segmente cumulate ce sunt mai mici decât valoarea 1 milimetru.

Document care conține date cu caracter personal, protejat de prevederile Regulamentului (UE) nr. 679/2016 și Legii 190/2018

DATE DESPRE IMOBILUL NR. 102115

Oficiul de Cadastru şi Publicitate Imobiliară MUREȘ
Biroul de Cadastru şi Publicitate Imobiliară Sighișoara

A. Partea I. Descrierea imobilului

TEREN Extravilan

Adresa: Jud. Mureș, sat Apold,extravilan

Nr. Crt	Nr cadastral Nr. topografic	Suprafaţa* (mp)	Observaţii / Referinţe
A1	50445	8.500	Sector cadastral:102 Teren neimprejmuit;

B. Partea II. Proprietari şi acte

Inscrieri privitoare la dreptul de proprietate şi alte drepturi reale		Referinţe
18307 / 25/08/2022		
Act Notarial nr. 2228, din 24/08/2022 emis de Diaconescu Remus Stefan;		
B4	Intabulare, drept de PROPRIETATE, dobandit prin Conventie, cota actuala 1/1	A1
	1) **RICHIGER SRL**, CIF:32709168	

C. Partea III. SARCINI

Inscrieri privind dezmembramintele dreptului de proprietate, drepturi reale de garanţie şi sarcini		Referinţe
18307 / 25/08/2022		
Act Notarial nr. 2238, din 24/08/2022 emis de Diaconescu Remus Stefan;		
C1	Intabulare, drept de IPOTECA, Valoare:1548013.21 EUR,si celelalte obligatii aferente creditului	A1
	1) **AGRICOVER CREDIT IFN SA**, CIF:22940237	

Document care conține date cu caracter personal, protejat de prevederile Regulamentului (UE) nr. 679/2016 și Legii 190/2018

Anexa Nr. 1 La Partea I

Teren

Nr cadastral	Suprafaţa (mp)*	Observaţii / Referinţe
50445	8.500	

* Suprafaţa este determinată in planul de proiecţie Stereo 70.

DETALII LINIARE IMOBIL

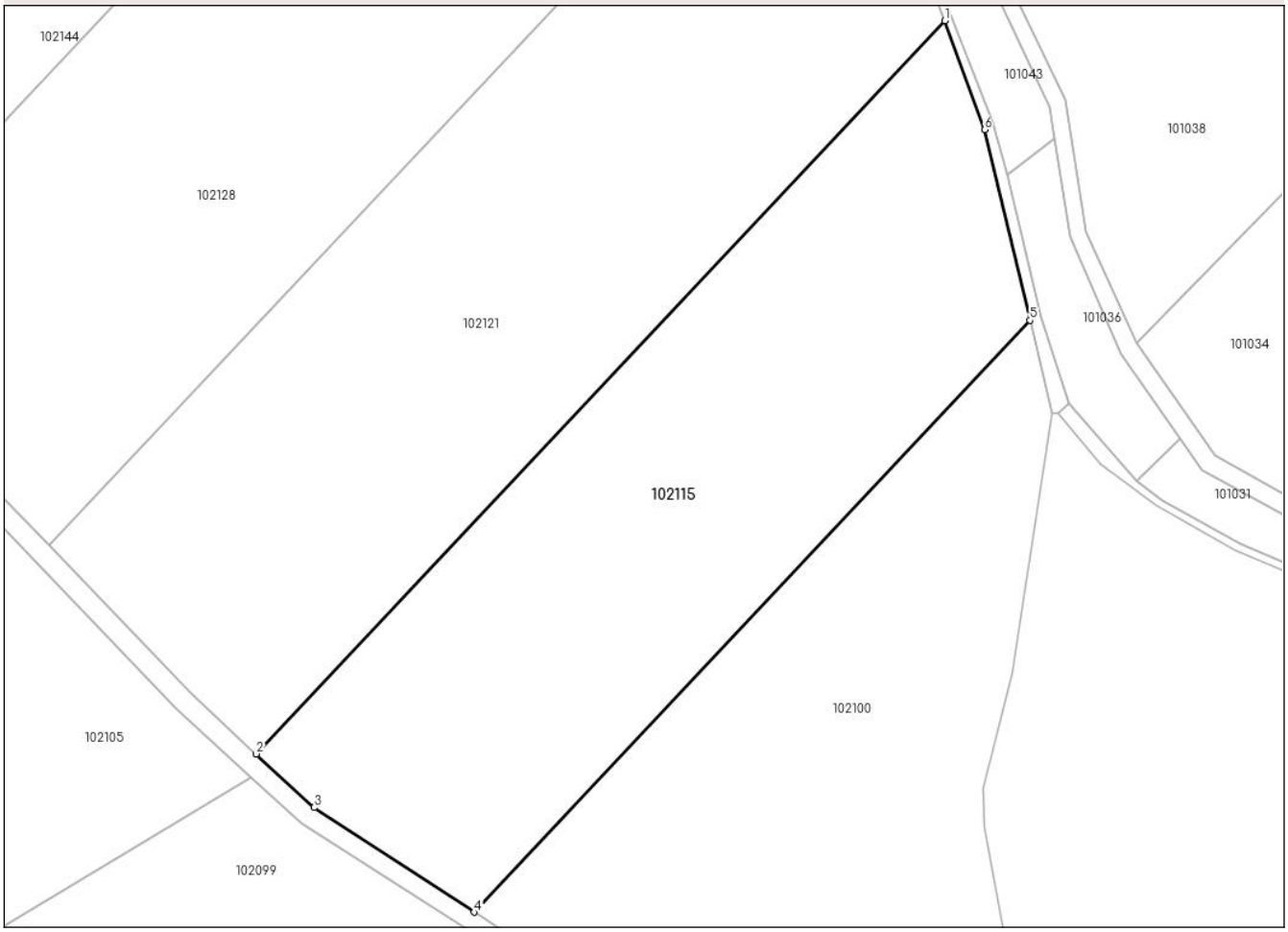

Date referitoare la teren

Crt	Categorie folosință	Intra vilan	Suprafaţa (mp)	Tarla	Parcelă	Nr. topo	Observaţii / Referinţe
1	arabil	NU	6.753	19	3261/4	-	
2	faneata	NU	1.338	19	3260/6	-	
3	neproductiv	NU	409	19	3262	-	

Lungime Segmente
1) Valorile lungimilor segmentelor sunt obţinute din proiecţie în plan.

Punct început	X / Y	Punct sfârşit	X / Y	Lungime segment (** (m)
1	490.027,517 513.468,204	2	489.899,305 513.331,809	187.195
2	489.899,305 513.331,809	3	489.910,034 513.321,848	14.64
3	489.910,034 513.321,848	4	489.939,871 513.302,37	35.632
4	489.939,871 513.302,37	5	490.043,374 513.412,479	151.118

Document care conține date cu caracter personal, protejat de prevederile Regulamentului (UE) nr. 679/2016 și Legii 190/2018

Punct început	X / Y	Punct sfârşit	X / Y	Lungime segment (** (m)
5	490.043,374 513.412,479	6	490.034,916 513.447,926	36.441
6	490.034,916 513.447,926	1	490.027,517 513.468,204	21.586

** Lungimile segmentelor sunt determinate în planul de proiecţie Stereo 70 şi sunt rotunjite la 1 milimetru.
*** Distanţa dintre puncte este formată din segmente cumulate ce sunt mai mici decât valoarea 1 milimetru.

Document care conține date cu caracter personal, protejat de prevederile Regulamentului (UE) nr. 679/2016 și Legii 190/2018

DATE DESPRE IMOBILUL NR. 102117

Oficiul de Cadastru şi Publicitate Imobiliară MUREȘ
Biroul de Cadastru şi Publicitate Imobiliară Sighișoara

A. Partea I. Descrierea imobilului

TEREN Extravilan

Adresa: Jud. Mureș

Nr. Crt	Nr cadastral Nr. topografic	Suprafaţa* (mp)	Observaţii / Referinţe
A1		19.452	Sector cadastral:102 Teren neimprejmuit;

B. Partea II. Proprietari şi acte

Inscrieri privitoare la dreptul de proprietate şi alte drepturi reale		Referinţe
/		
Act Administrativ nr. 8062, din 07/10/1994 emis de CJPSDPAT MURES (titlu de proprietate);		
B1	Intabulare, drept de PROPRIETATE, dobandit prin Reconstituire, cota actuala 1/1	A1
	1) **FLESAR I NICOLAE**	

C. Partea III. SARCINI .

Inscrieri privind dezmembramintele dreptului de proprietate, drepturi reale de garanţie şi sarcini	Referinţe
NU SUNT	

Document care conține date cu caracter personal, protejat de prevederile Regulamentului (UE) nr. 679/2016 și Legii 190/2018

Anexa Nr. 1 La Partea I

Teren

Nr cadastral	Suprafaţa (mp)*	Observaţii / Referinţe
	19.452	

* Suprafaţa este determinată in planul de proiecţie Stereo 70.

DETALII LINIARE IMOBIL

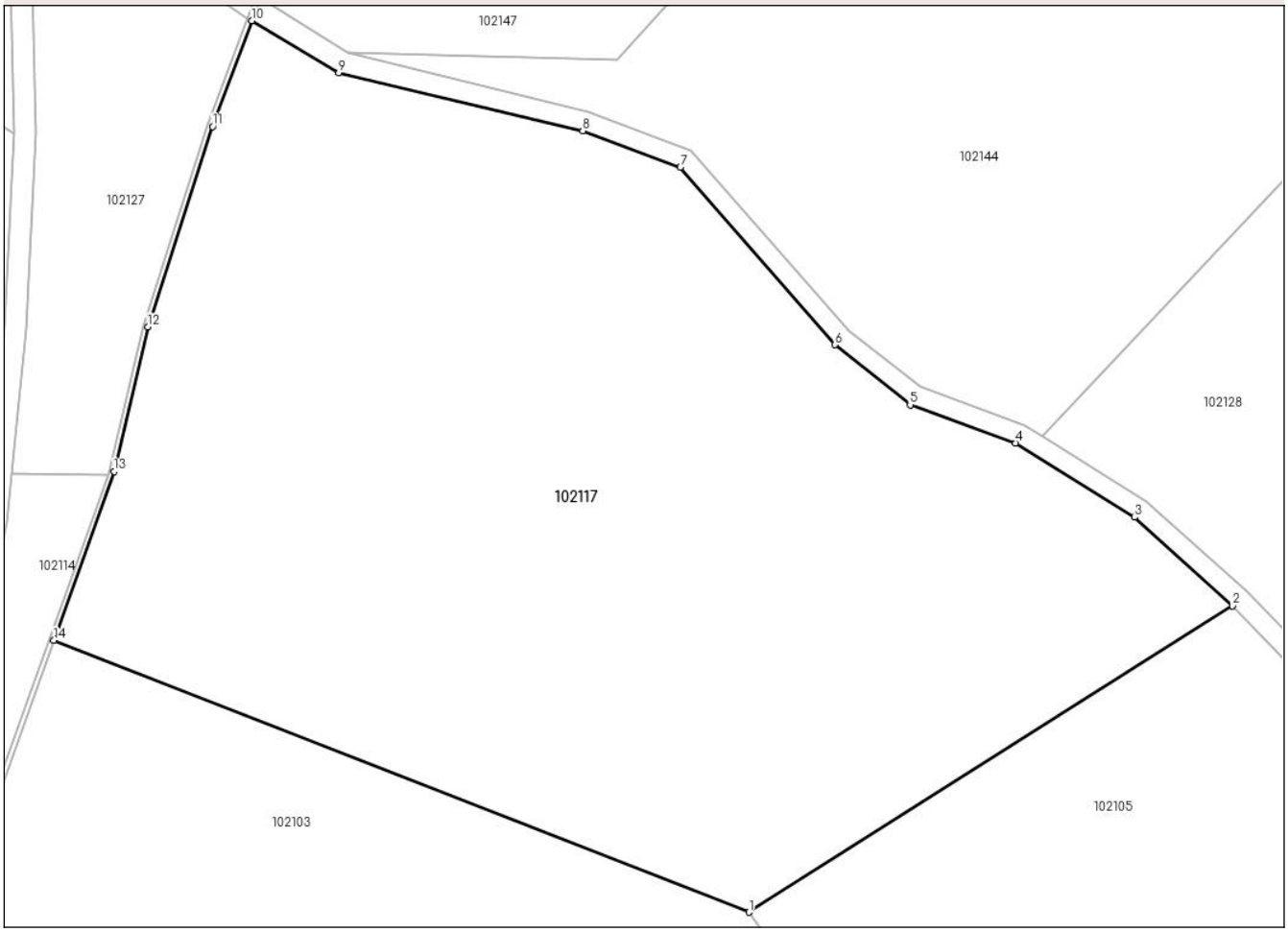

Date referitoare la teren

Crt	Categorie folosință	Intra vilan	Suprafaţa (mp)	Tarla	Parcelă	Nr. topo	Observaţii / Referinţe
1	faneata	NU	19.452	19	3271/6	-	

Lungime Segmente
1) Valorile lungimilor segmentelor sunt obţinute din proiecţie în plan.

Punct început	X / Y	Punct sfârşit	X / Y	Lungime segment (** (m)
1	489.759,863 513.321,023	2	489.848,897 513.377,392	105.378
2	489.848,897 513.377,392	3	489.830,858 513.393,685	24.308
3	489.830,858 513.393,685	4	489.808,982 513.407,337	25.787
4	489.808,982 513.407,337	5	489.789,547 513.414,369	20.668
5	489.789,547 513.414,369	6	489.775,724 513.425,42	17.698

Document care conține date cu caracter personal, protejat de prevederile Regulamentului (UE) nr. 679/2016 și Legii 190/2018

Punct început	X / Y	Punct sfârşit	X / Y	Lungime segment (** (m)
6	489.775,724 513.425,42	7	489.747,214 513.458,056	43.335
7	489.747,214 513.458,056	8	489.729,245 513.464,79	19.19
8	489.729,245 513.464,79	9	489.684,31 513.475,45	46.182
9	489.684,31 513.475,45	10	489.668,342 513.485,047	18.631
10	489.668,342 513.485,047	11	489.661,045 513.465,567	20.802
11	489.661,045 513.465,567	12	489.649,167 513.428,734	38.701
12	489.649,167 513.428,734	13	489.642,918 513.402,131	27.327
13	489.642,918 513.402,131	14	489.631,821 513.371,037	33.015
14	489.631,821 513.371,037	1	489.759,863 513.321,023	137.464

** Lungimile segmentelor sunt determinate în planul de proiecţie Stereo 70 şi sunt rotunjite la 1 milimetru.
*** Distanţa dintre puncte este formată din segmente cumulate ce sunt mai mici decât valoarea 1 milimetru.

Document care conține date cu caracter personal, protejat de prevederile Regulamentului (UE) nr. 679/2016 și Legii 190/2018

DATE DESPRE IMOBILUL NR. 102118

Oficiul de Cadastru şi Publicitate Imobiliară MUREȘ
Biroul de Cadastru şi Publicitate Imobiliară Sighișoara

A. Partea I. Descrierea imobilului

TEREN Extravilan

Adresa: Jud. Mureș

Nr. Crt	Nr cadastral Nr. topografic	Suprafaţa* (mp)	Observaţii / Referinţe
A1	51762	12.863	Sector cadastral:102 Teren neimprejmuit;

B. Partea II. Proprietari şi acte

Inscrieri privitoare la dreptul de proprietate şi alte drepturi reale		Referinţe
13578 / 28/07/2017		
Act Notarial nr. 1025, din 27/07/2017 emis de Radu Vasile Eugen;		
B5	Intabulare, drept de PROPRIETATE, dobandit prin Conventie, cota actuala 1/1	A1
	1) **SOCIETATEA RICHIGER SRL**, CIF:32709168, cu sediul social in localitatea Crizbavnr.63B judetul Brasov	

C. Partea III. SARCINI

Inscrieri privind dezmembramintele dreptului de proprietate, drepturi reale de garanţie şi sarcini		Referinţe
4272 / 16/03/2018		
Act Notarial nr. 374, din 15/03/2018 emis de Radu Vasile Eugen;		
C1	Intabulare, drept de IPOTECA, Valoare:1125000 RON, si celelalte obligatii de plata aferente creditului	A1
	1) **AGRICOVER CREDIT IFN SA**, CIF:22940237	
13881 / 24/06/2021		
Act Notarial nr. 1052, din 22/06/2021 emis de Radu Vasile Eugen;		
C2	Intabulare, drept de IPOTECA, Valoare:705250 EUR, precum si celelalte obligatii de plata aferente creditului	A1
	1) **AGRICOVER CREDIT IFN SA**, CIF:22940237	

Document care conține date cu caracter personal, protejat de prevederile Regulamentului (UE) nr. 679/2016 și Legii 190/2018

Anexa Nr. 1 La Partea I

Teren

Nr cadastral	Suprafaţa (mp)*	Observaţii / Referinţe
51762	12.863	

* Suprafaţa este determinată in planul de proiecţie Stereo 70.

DETALII LINIARE IMOBIL

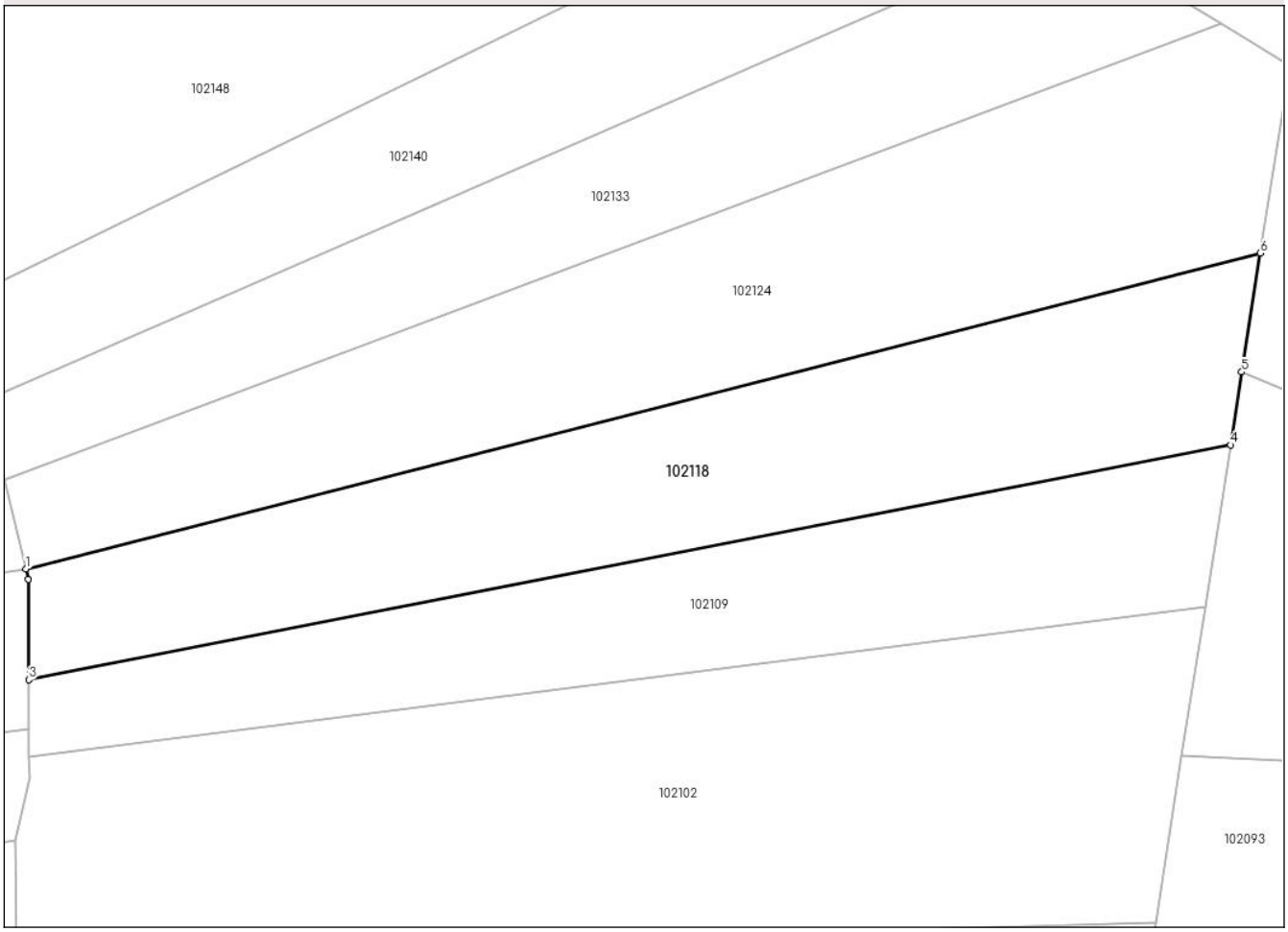

Date referitoare la teren

Crt	Categorie folosință	Intra vilan	Suprafaţa (mp)	Tarla	Parcelă	Nr. topo	Observaţii / Referinţe
1	faneata	NU	12.863	19	3315/72	-	

Lungime Segmente
1) Valorile lungimilor segmentelor sunt obţinute din proiecţie în plan.

Punct început	X / Y	Punct sfârşit	X / Y	Lungime segment (** (m)
1	489.216,038 513.372,692	2	489.216,694 513.369,919	2.85
2	489.216,694 513.369,919	3	489.216,816 513.343,118	26.802
3	489.216,816 513.343,118	4	489.537,971 513.405,819	327.218
4	489.537,971 513.405,819	5	489.541,013 513.425,278	19.695
5	489.541,013 513.425,278	6	489.545,965 513.456,954	32.06

Document care conține date cu caracter personal, protejat de prevederile Regulamentului (UE) nr. 679/2016 și Legii 190/2018

Punct început	X / Y	Punct sfârşit	X / Y	Lungime segment (** (m)
6	489.545,965 513.456,954	1	489.216,038 513.372,692	340.517

** Lungimile segmentelor sunt determinate în planul de proiecţie Stereo 70 şi sunt rotunjite la 1 milimetru.
*** Distanţa dintre puncte este formată din segmente cumulate ce sunt mai mici decât valoarea 1 milimetru.

Document care conține date cu caracter personal, protejat de prevederile Regulamentului (UE) nr. 679/2016 și Legii 190/2018

DATE DESPRE IMOBILUL NR. 102119

Oficiul de Cadastru şi Publicitate Imobiliară MUREȘ
Biroul de Cadastru şi Publicitate Imobiliară Sighișoara

A. Partea I. Descrierea imobilului

TEREN Extravilan

Adresa: Jud. Mureș

Nr. Crt	Nr cadastral Nr. topografic	Suprafaţa* (mp)	Observaţii / Referinţe
A1		16.858	Sector cadastral:102 Teren neimprejmuit;

B. Partea II. Proprietari şi acte

Inscrieri privitoare la dreptul de proprietate şi alte drepturi reale		Referinţe
/		
Act Administrativ nr. 8160, din 08/12/1994 emis de CJPSDPAT MURES (titlu de proprietate);		
B1	Intabulare, drept de PROPRIETATE, dobandit prin Reconstituire, cota actuala 1/1	A1
	1) **LASCU N PETRU**, PROPRIETAR DECEDAT 2) **LASCU N ELENA** 3) **LASCU N RODICA** 4) **FERCETEAN N MARIA** 5) **MAILAT N FLORINA**	

C. Partea III. SARCINI .

Inscrieri privind dezmembramintele dreptului de proprietate, drepturi reale de garanţie şi sarcini	Referinţe
NU SUNT	

Document care conține date cu caracter personal, protejat de prevederile Regulamentului (UE) nr. 679/2016 și Legii 190/2018

Anexa Nr. 1 La Partea I

Teren

Nr cadastral	Suprafaţa (mp)*	Observaţii / Referinţe
	16.858	

* Suprafaţa este determinată in planul de proiecţie Stereo 70.

DETALII LINIARE IMOBIL

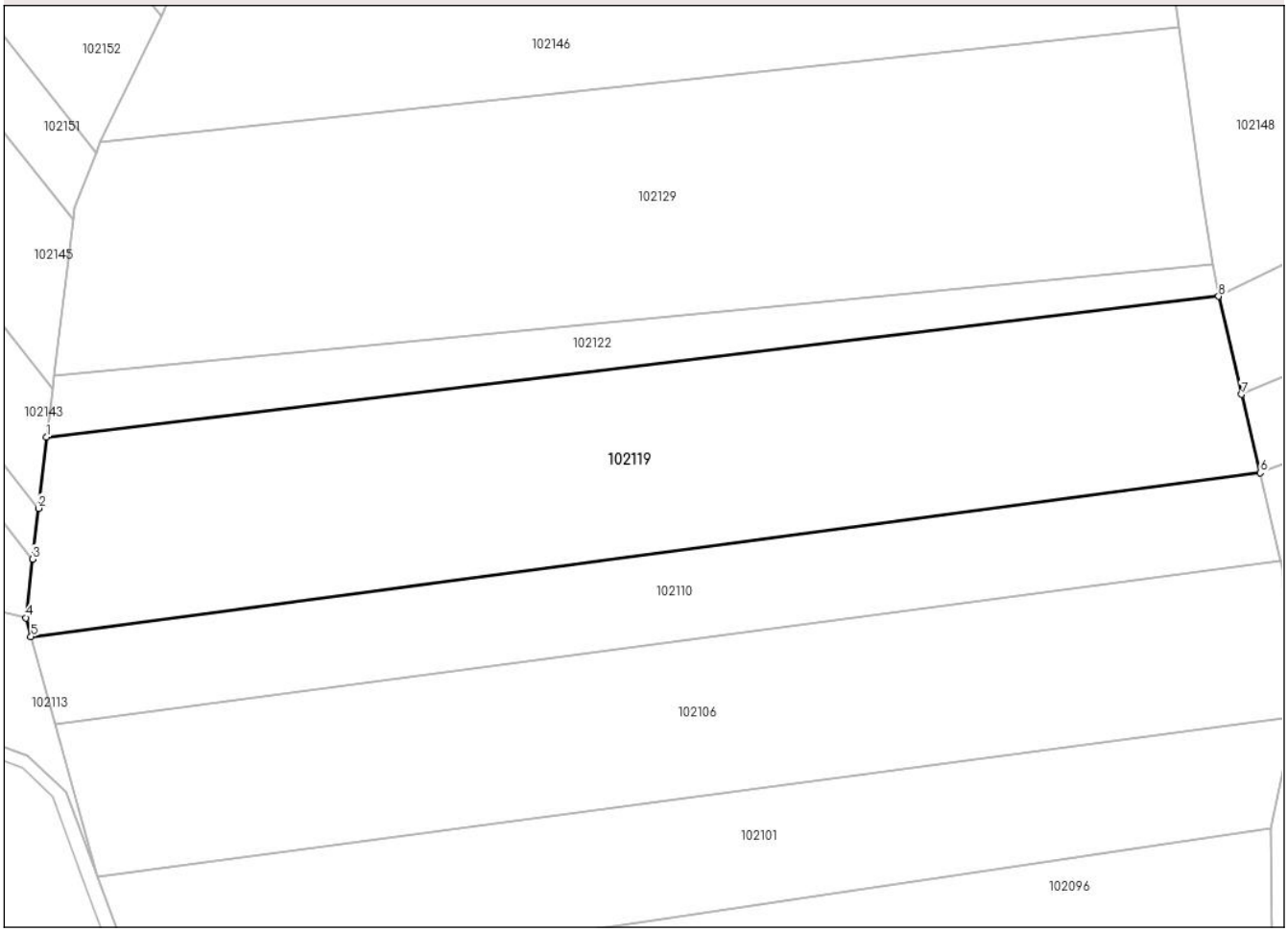

Date referitoare la teren

Crt	Categorie folosință	Intra vilan	Suprafaţa (mp)	Tarla	Parcelă	Nr. topo	Observaţii / Referinţe
1	faneata	NU	16.833	19	3315/55	-	
2	neproductiv	NU	25	19	3309/1	-	

Lungime Segmente
1) Valorile lungimilor segmentelor sunt obţinute din proiecţie în plan.

Punct început	X / Y	Punct sfârşit	X / Y	Lungime segment (** (m)
1	488.880,364 513.406,286	2	488.878,143 513.386,962	19.451
2	488.878,143 513.386,962	3	488.876,556 513.373,152	13.901
3	488.876,556 513.373,152	4	488.874,725 513.357,213	16.044
4	488.874,725 513.357,213	5	488.876,106 513.352,114	5.282

Document care conține date cu caracter personal, protejat de prevederile Regulamentului (UE) nr. 679/2016 și Legii 190/2018

Punct început	X / Y	Punct sfârşit	X / Y	Lungime segment (** (m)
5	488.876,106 513.352,114	6	489.210,375 513.396,618	337.219
6	489.210,375 513.396,618	7	489.205,336 513.417,905	21.875
7	489.205,336 513.417,905	8	489.199,035 513.444,527	27.358
8	489.199,035 513.444,527	1	488.880,364 513.406,286	320.957

** Lungimile segmentelor sunt determinate în planul de proiecţie Stereo 70 şi sunt rotunjite la 1 milimetru.
*** Distanţa dintre puncte este formată din segmente cumulate ce sunt mai mici decât valoarea 1 milimetru.

Document care conține date cu caracter personal, protejat de prevederile Regulamentului (UE) nr. 679/2016 și Legii 190/2018

DATE DESPRE IMOBILUL NR. 102121

Oficiul de Cadastru şi Publicitate Imobiliară MUREȘ
Biroul de Cadastru şi Publicitate Imobiliară Sighișoara

A. Partea I. Descrierea imobilului

TEREN Extravilan

Adresa: Jud. Mureș

Nr. Crt	Nr cadastral Nr. topografic	Suprafaţa* (mp)	Observaţii / Referinţe
A1		10.400	Sector cadastral:102 Teren neimprejmuit;

B. Partea II. Proprietari şi acte

Inscrieri privitoare la dreptul de proprietate şi alte drepturi reale		Referinţe
/		
Act Administrativ nr. 8116, din 10/10/1994 emis de CJPSDPAT MURES (titlu de proprietate);		
B1	Intabulare, drept de PROPRIETATE, dobandit prin Reconstituire, cota actuala 1/1	A1
	1) **GABOR N RICUTA**	

C. Partea III. SARCINI .

Inscrieri privind dezmembramintele dreptului de proprietate, drepturi reale de garanţie şi sarcini	Referinţe
NU SUNT	

Document care conține date cu caracter personal, protejat de prevederile Regulamentului (UE) nr. 679/2016 și Legii 190/2018

Anexa Nr. 1 La Partea I

Teren

Nr cadastral	Suprafaţa (mp)*	Observaţii / Referinţe
	10.400	

* Suprafaţa este determinată in planul de proiecţie Stereo 70.

DETALII LINIARE IMOBIL

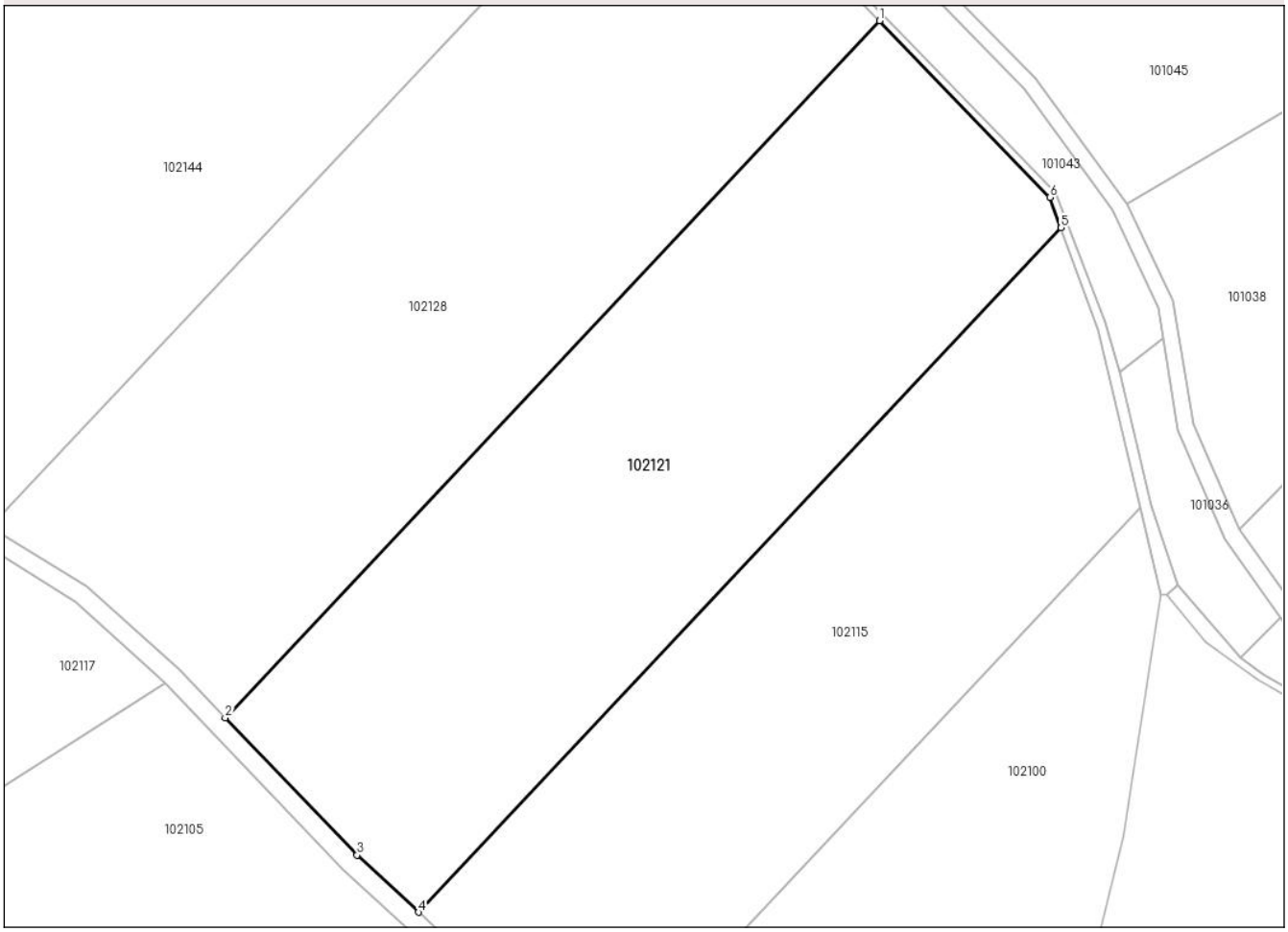

Date referitoare la teren

Crt	Categorie folosință	Intra vilan	Suprafaţa (mp)	Tarla	Parcelă	Nr. topo	Observaţii / Referinţe
1	arabil	NU	8.000	19	3261/3	-	
2	faneata	NU	2.400	19	3260/4, 3260/5	-	

Lungime Segmente
1) Valorile lungimilor segmentelor sunt obţinute din proiecţie în plan.

Punct început	X / Y	Punct sfârşit	X / Y	Lungime segment (** (m)
1	489.991,366 513.509,48	2	489.860,771 513.370,549	190.674
2	489.860,771 513.370,549	3	489.887,077 513.343,161	37.976
3	489.887,077 513.343,161	4	489.899,305 513.331,809	16.685
4	489.899,305 513.331,809	5	490.027,517 513.468,204	187.195

Document care conține date cu caracter personal, protejat de prevederile Regulamentului (UE) nr. 679/2016 și Legii 190/2018

Punct început	X / Y	Punct sfârşit	X / Y	Lungime segment (** (m)
5	490.027,517 513.468,204	6	490.025,304 513.474,269	6.456
6	490.025,304 513.474,269	1	489.991,366 513.509,48	48.904

** Lungimile segmentelor sunt determinate în planul de proiecţie Stereo 70 şi sunt rotunjite la 1 milimetru.
*** Distanţa dintre puncte este formată din segmente cumulate ce sunt mai mici decât valoarea 1 milimetru.

Document care conține date cu caracter personal, protejat de prevederile Regulamentului (UE) nr. 679/2016 și Legii 190/2018

DATE DESPRE IMOBILUL NR. 102122

Oficiul de Cadastru şi Publicitate Imobiliară MUREȘ
Biroul de Cadastru şi Publicitate Imobiliară Sighișoara

A. Partea I. Descrierea imobilului

TEREN Extravilan

Adresa: Jud. Mureș

Nr. Crt	Nr cadastral Nr. topografic	Suprafaţa* (mp)	Observaţii / Referinţe
A1		4.000	Sector cadastral:102 Teren neimprejmuit;

B. Partea II. Proprietari şi acte

Inscrieri privitoare la dreptul de proprietate şi alte drepturi reale		Referinţe
/		
Act Administrativ nr. 8044, din 27/09/1994 emis de CJPSDPAT MURES (titlu de proprietate);		
B1	Intabulare, drept de PROPRIETATE, dobandit prin Reconstituire, cota actuala 1/1	A1
	1) **CALBEAZA I MARIA**	

C. Partea III. SARCINI .

Inscrieri privind dezmembramintele dreptului de proprietate, drepturi reale de garanţie şi sarcini	Referinţe
NU SUNT	

Document care conține date cu caracter personal, protejat de prevederile Regulamentului (UE) nr. 679/2016 și Legii 190/2018

Anexa Nr. 1 La Partea I

Teren

Nr cadastral	Suprafaţa (mp)*	Observaţii / Referinţe
	4.000	

* Suprafaţa este determinată in planul de proiecţie Stereo 70.

DETALII LINIARE IMOBIL

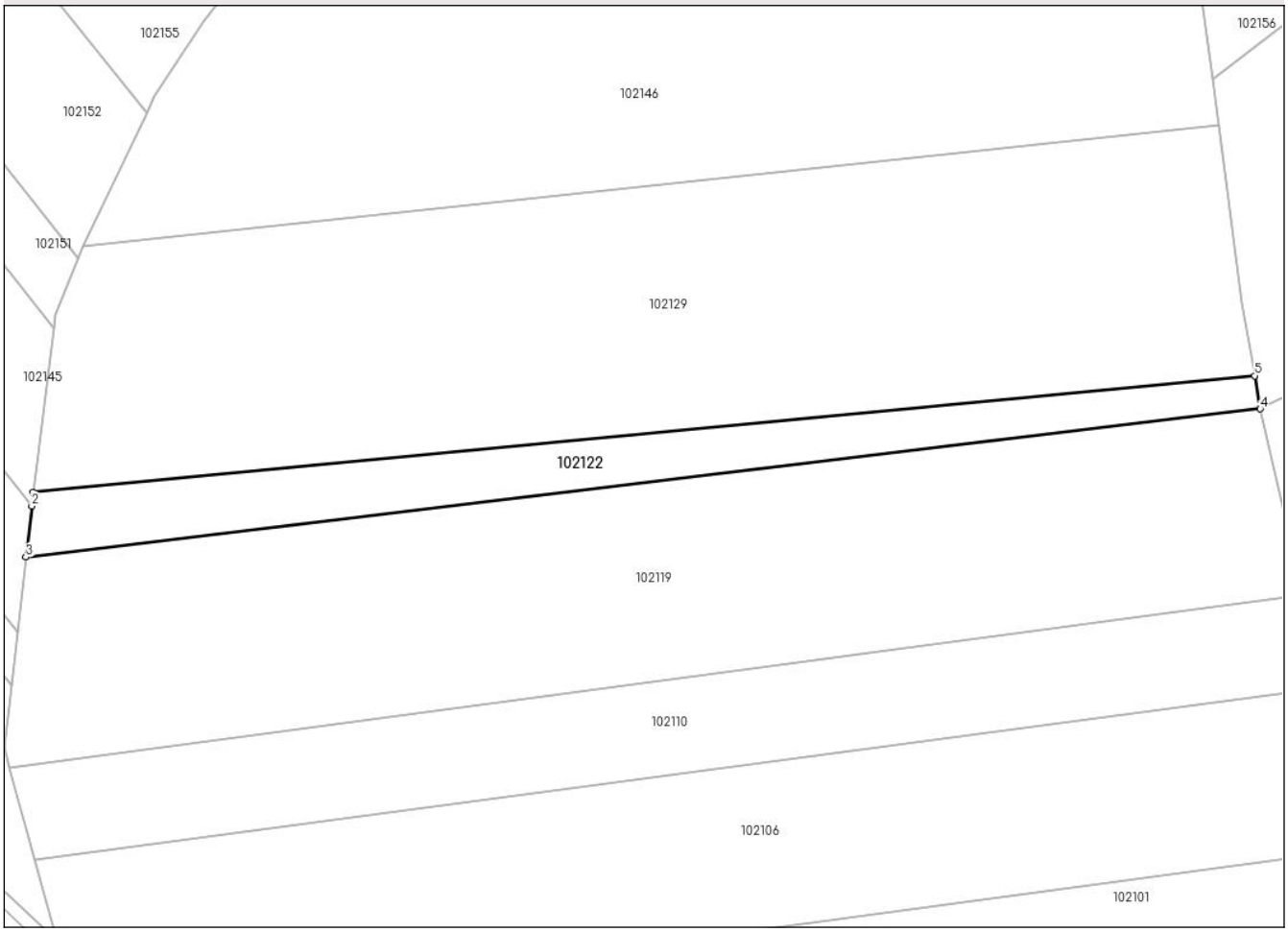

Date referitoare la teren

Crt	Categorie folosință	Intra vilan	Suprafaţa (mp)	Tarla	Parcelă	Nr. topo	Observaţii / Referinţe
1	faneata	NU	4.000	19	3315/65	-	

Lungime Segmente
1) Valorile lungimilor segmentelor sunt obţinute din proiecţie în plan.

Punct început	X / Y	Punct sfârşit	X / Y	Lungime segment (** (m)
1	488.882,288 513.423,026	2	488.881,88 513.419,478	3.571
2	488.881,88 513.419,478	3	488.880,364 513.406,286	13.279
3	488.880,364 513.406,286	4	489.199,035 513.444,527	320.957
4	489.199,035 513.444,527	5	489.197,578 513.453,079	8.675
5	489.197,578 513.453,079	1	488.882,288 513.423,026	316.719

Document care conține date cu caracter personal, protejat de prevederile Regulamentului (UE) nr. 679/2016 și Legii 190/2018

** Lungimile segmentelor sunt determinate în planul de proiecţie Stereo 70 şi sunt rotunjite la 1 milimetru.
*** Distanţa dintre puncte este formată din segmente cumulate ce sunt mai mici decât valoarea 1 milimetru.

Document care conține date cu caracter personal, protejat de prevederile Regulamentului (UE) nr. 679/2016 și Legii 190/2018

DATE DESPRE IMOBILUL NR. 102124

Oficiul de Cadastru şi Publicitate Imobiliară MUREȘ
Biroul de Cadastru şi Publicitate Imobiliară Sighișoara

A. Partea I. Descrierea imobilului

TEREN Extravilan

Adresa: Jud. Mureș

Nr. Crt	Nr cadastral Nr. topografic	Suprafaţa* (mp)	Observaţii / Referinţe
A1		15.285	Sector cadastral:102 Teren neimprejmuit;

B. Partea II. Proprietari şi acte

Inscrieri privitoare la dreptul de proprietate şi alte drepturi reale		Referinţe
/		
Act Administrativ nr. 8254, din 05/07/1995 emis de CJPSDPAT MURES (titlu de proprietate);		
B1	Intabulare, drept de PROPRIETATE, dobandit prin Reconstituire, cota actuala 1/1	A1
	1) **BOHOLT V EUFROSINA**	

C. Partea III. SARCINI .

Inscrieri privind dezmembramintele dreptului de proprietate, drepturi reale de garanţie şi sarcini	Referinţe
NU SUNT	

Document care conține date cu caracter personal, protejat de prevederile Regulamentului (UE) nr. 679/2016 și Legii 190/2018

Anexa Nr. 1 La Partea I

Teren

Nr cadastral	Suprafaţa (mp)*	Observaţii / Referinţe
	15.285	

* Suprafaţa este determinată in planul de proiecţie Stereo 70.

DETALII LINIARE IMOBIL

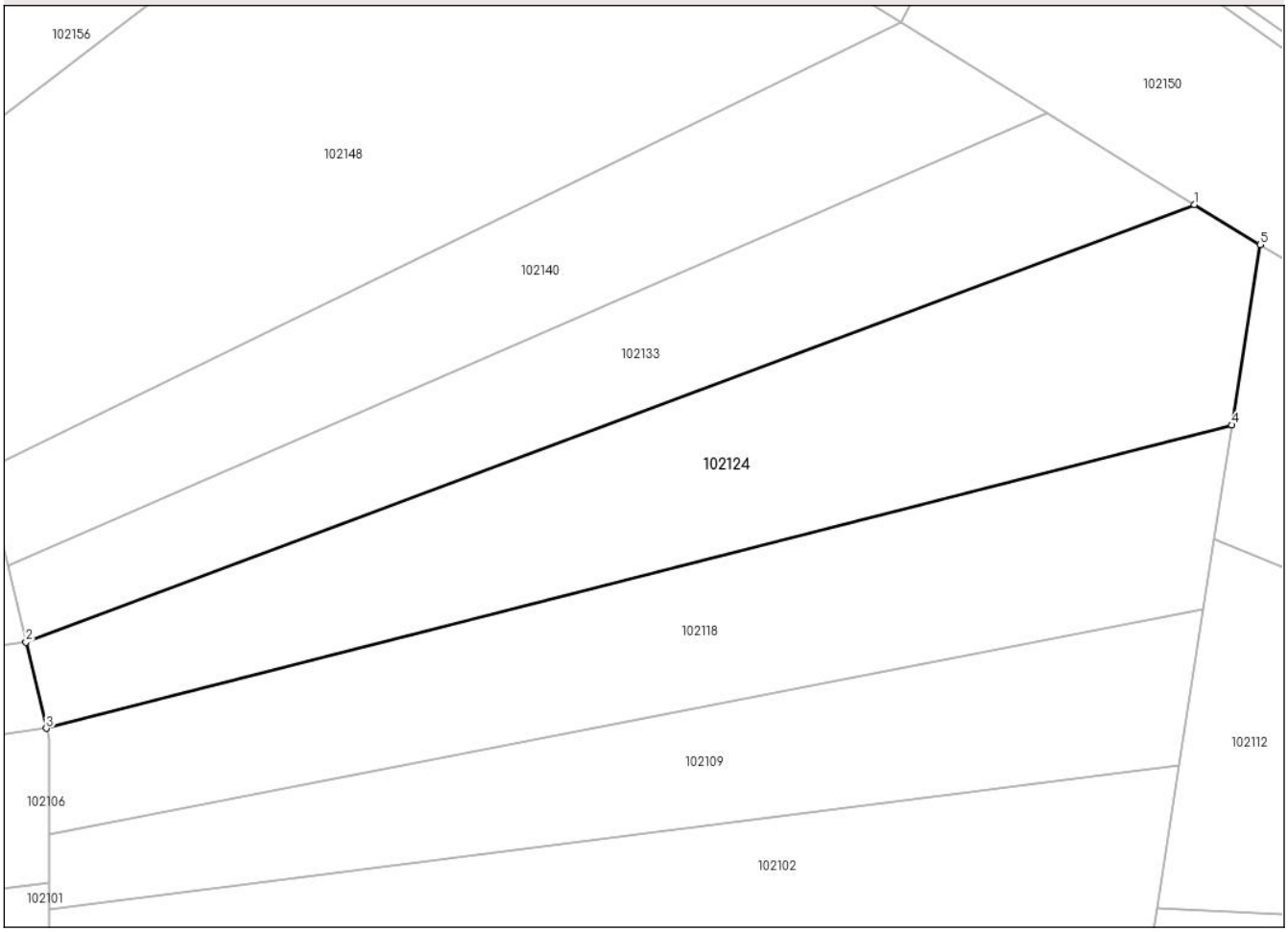

Date referitoare la teren

Crt	Categorie folosință	Intra vilan	Suprafaţa (mp)	Tarla	Parcelă	Nr. topo	Observaţii / Referinţe
1	faneata	NU	15.285	19	3315/71	-	

Lungime Segmente
1) Valorile lungimilor segmentelor sunt obţinute din proiecţie în plan.

Punct început	X / Y	Punct sfârşit	X / Y	Lungime segment (** (m)
1	489.535,486 513.518,221	2	489.210,375 513.396,618	347.109
2	489.210,375 513.396,618	3	489.216,038 513.372,692	24.587
3	489.216,038 513.372,692	4	489.545,965 513.456,954	340.517
4	489.545,965 513.456,954	5	489.553,807 513.507,122	50.778
5	489.553,807 513.507,122	1	489.535,486 513.518,221	21.421

Document care conține date cu caracter personal, protejat de prevederile Regulamentului (UE) nr. 679/2016 și Legii 190/2018

** Lungimile segmentelor sunt determinate în planul de proiecţie Stereo 70 şi sunt rotunjite la 1 milimetru.
*** Distanţa dintre puncte este formată din segmente cumulate ce sunt mai mici decât valoarea 1 milimetru.

Document care conține date cu caracter personal, protejat de prevederile Regulamentului (UE) nr. 679/2016 și Legii 190/2018

DATE DESPRE IMOBILUL NR. 102126

Oficiul de Cadastru şi Publicitate Imobiliară MUREȘ
Biroul de Cadastru şi Publicitate Imobiliară Sighișoara

A. Partea I. Descrierea imobilului

TEREN Extravilan

Adresa: Jud. Mureș

Nr. Crt	Nr cadastral Nr. topografic	Suprafaţa* (mp)	Observaţii / Referinţe
A1		6.079	Sector cadastral:102 Teren neimprejmuit;

B. Partea II. Proprietari şi acte

Inscrieri privitoare la dreptul de proprietate şi alte drepturi reale		Referinţe
/		
Act Administrativ nr. 8099, din 16/11/1994 emis de CJPSDPAT MURES (titlu de proprietate);		
B1	Intabulare, drept de PROPRIETATE, dobandit prin Reconstituire, cota actuala 1/1	A1
	1) **BORDEA I EMILIA** 2) **SUCIU I IOAN** 3) **SUCIU I MARIN** 4) **TAROPA I VIORICA**	

C. Partea III. SARCINI .

Inscrieri privind dezmembramintele dreptului de proprietate, drepturi reale de garanţie şi sarcini	Referinţe
NU SUNT	

Document care conține date cu caracter personal, protejat de prevederile Regulamentului (UE) nr. 679/2016 și Legii 190/2018

Anexa Nr. 1 La Partea I

Teren

Nr cadastral	Suprafaţa (mp)*	Observaţii / Referinţe
	6.079	

* Suprafaţa este determinată in planul de proiecţie Stereo 70.

DETALII LINIARE IMOBIL

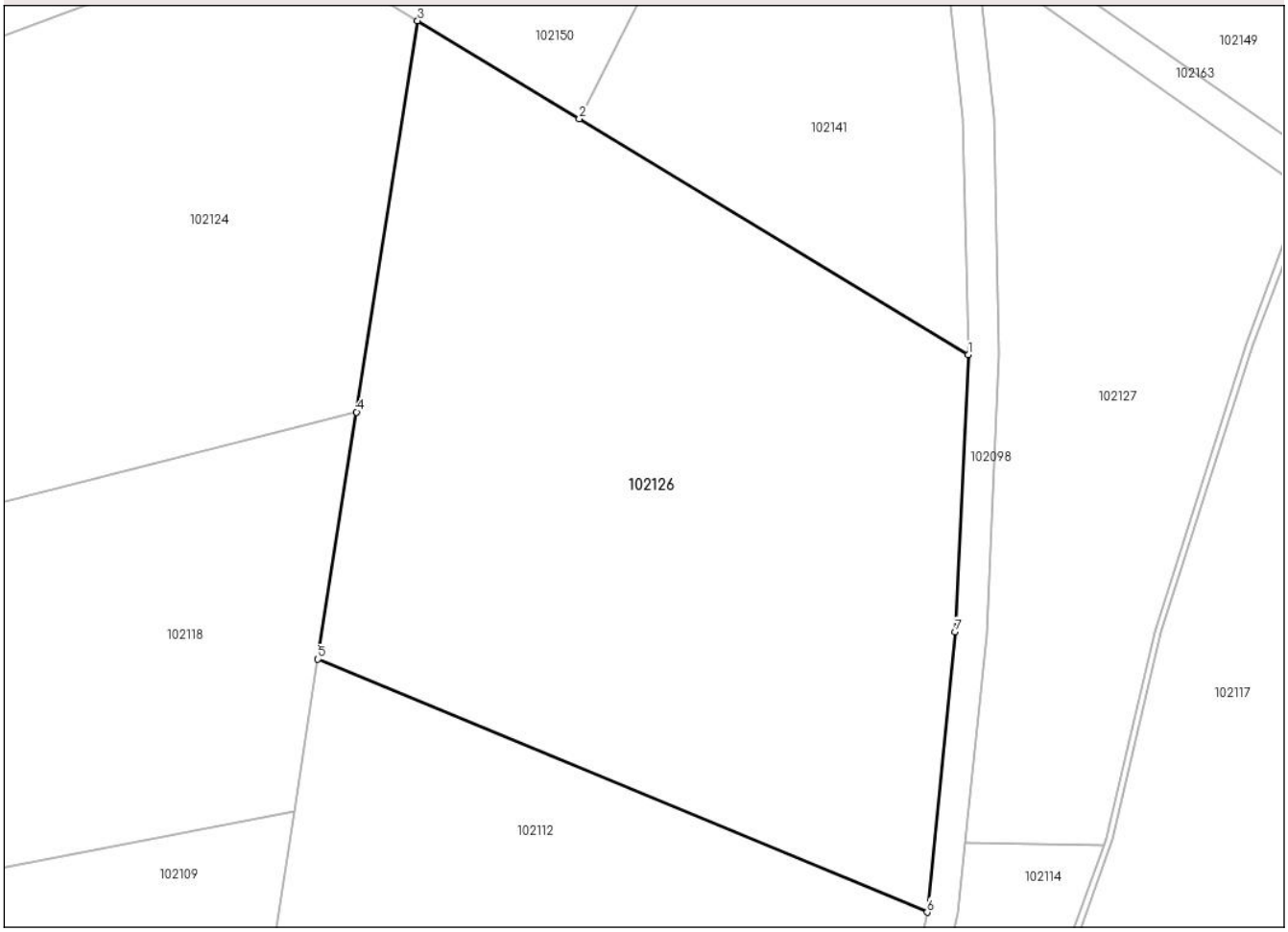

Date referitoare la teren

Crt	Categorie folosință	Intra vilan	Suprafaţa (mp)	Tarla	Parcelă	Nr. topo	Observaţii / Referinţe
1	faneata	NU	6.079	19	3315/36	-	

Lungime Segmente
1) Valorile lungimilor segmentelor sunt obţinute din proiecţie în plan.

Punct început	X / Y	Punct sfârşit	X / Y	Lungime segment (** (m)
1	489.624,453 513.464,324	2	489.574,556 513.494,552	58.339
2	489.574,556 513.494,552	3	489.553,807 513.507,122	24.26
3	489.553,807 513.507,122	4	489.545,965 513.456,954	50.778
4	489.545,965 513.456,954	5	489.541,013 513.425,278	32.06
5	489.541,013 513.425,278	6	489.619,204 513.392,839	84.652

Document care conține date cu caracter personal, protejat de prevederile Regulamentului (UE) nr. 679/2016 și Legii 190/2018

Punct început	X / Y	Punct sfârşit	X / Y	Lungime segment (** (m)
6	489.619,204 513.392,839	7	489.622,806 513.428,788	36.129
7	489.622,806 513.428,788	1	489.624,453 513.464,324	35.574

** Lungimile segmentelor sunt determinate în planul de proiecţie Stereo 70 şi sunt rotunjite la 1 milimetru.
*** Distanţa dintre puncte este formată din segmente cumulate ce sunt mai mici decât valoarea 1 milimetru.

Document care conține date cu caracter personal, protejat de prevederile Regulamentului (UE) nr. 679/2016 și Legii 190/2018

DATE DESPRE IMOBILUL NR. 102127

Oficiul de Cadastru şi Publicitate Imobiliară MUREȘ
Biroul de Cadastru şi Publicitate Imobiliară Sighișoara

A. Partea I. Descrierea imobilului

TEREN Extravilan

Adresa: Jud. Mureș

Nr. Crt	Nr cadastral Nr. topografic	Suprafaţa* (mp)	Observaţii / Referinţe
A1		2.800	Sector cadastral:102 Teren neimprejmuit;

B. Partea II. Proprietari şi acte

Inscrieri privitoare la dreptul de proprietate şi alte drepturi reale		Referinţe
/		
Act Administrativ nr. 8047, din 28/09/1994 emis de CJPSDPAT MURES (titlu de proprietate);		
B1	Intabulare, drept de PROPRIETATE, dobandit prin Reconstituire, cota actuala 1/1	A1
	1) **MANTA Z VALENTE** 2) **MANTA Z ANA** 3) **BECA Z MIOARA**	

C. Partea III. SARCINI .

Inscrieri privind dezmembramintele dreptului de proprietate, drepturi reale de garanţie şi sarcini	Referinţe
NU SUNT	

Anexa Nr. 1 La Partea I

Teren

Nr cadastral	Suprafaţa (mp)*	Observaţii / Referinţe
	2.800	

* Suprafaţa este determinată in planul de proiecţie Stereo 70.

DETALII LINIARE IMOBIL

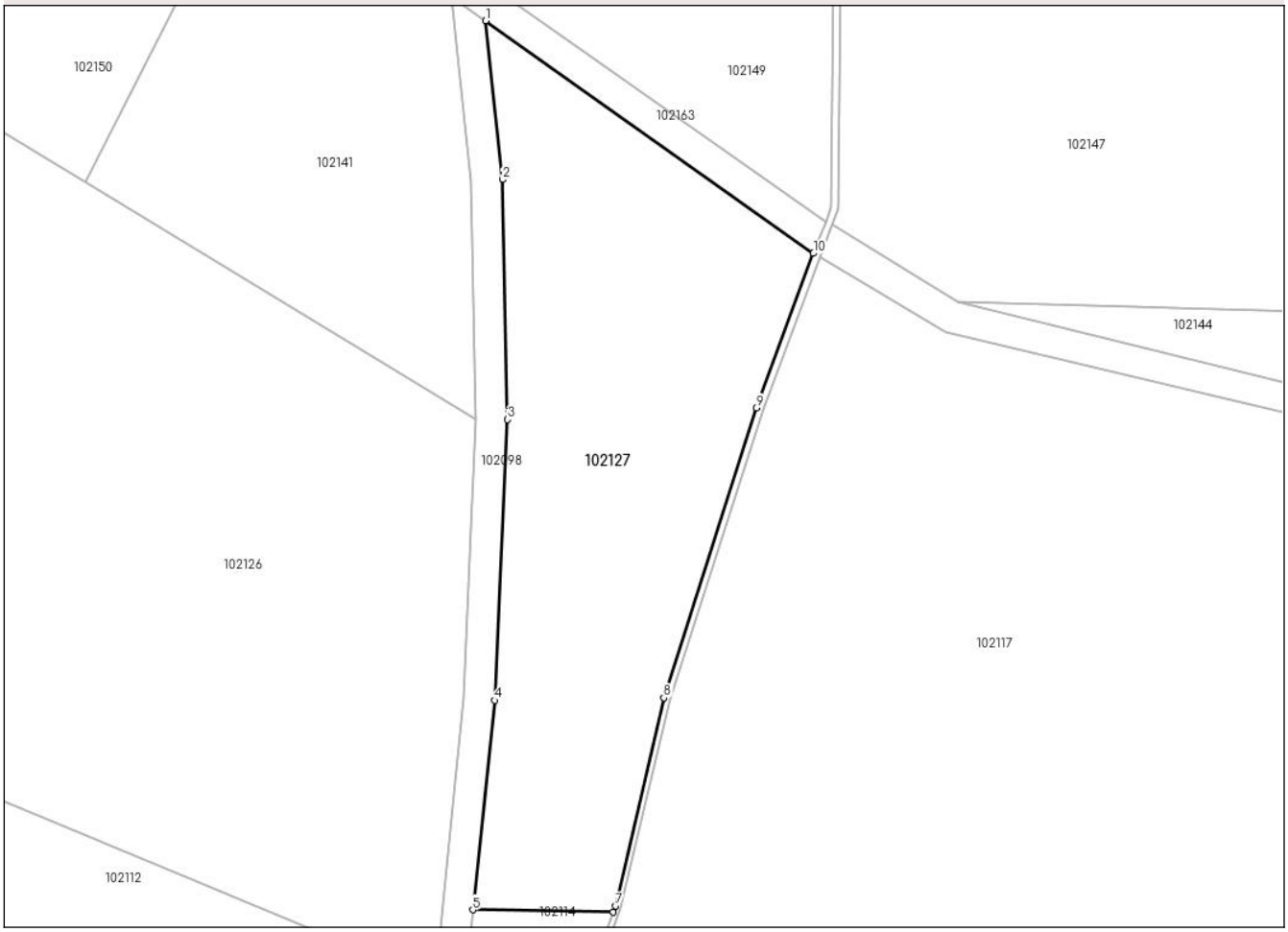

Date referitoare la teren

Crt	Categorie folosință	Intra vilan	Suprafaţa (mp)	Tarla	Parcelă	Nr. topo	Observaţii / Referinţe
1	padure	NU	2.800	19	3276	-	

Lungime Segmente
1) Valorile lungimilor segmentelor sunt obţinute din proiecţie în plan.

Punct început	X / Y	Punct sfârşit	X / Y	Lungime segment (** (m)
1	489.625,66 513.515,103	2	489.627,806 513.494,87	20.346
2	489.627,806 513.494,87	3	489.628,455 513.464,274	30.603
3	489.628,455 513.464,274	4	489.626,796 513.428,488	35.825
4	489.626,796 513.428,488	5	489.624,014 513.401,791	26.841
5	489.624,014 513.401,791	6	489.641,91 513.401,492	17.898

Document care conține date cu caracter personal, protejat de prevederile Regulamentului (UE) nr. 679/2016 și Legii 190/2018

Punct început	X / Y	Punct sfârşit	X / Y	Lungime segment (** (m)
6	489.641,91 513.401,492	7	489.642,204 513.402,311	0.871
7	489.642,204 513.402,311	8	489.648,38 513.428,796	27.195
8	489.648,38 513.428,796	9	489.660,205 513.465,764	38.814
9	489.660,205 513.465,764	10	489.667,458 513.485,45	20.979
10	489.667,458 513.485,45	1	489.625,66 513.515,103	51.248

** Lungimile segmentelor sunt determinate în planul de proiecţie Stereo 70 şi sunt rotunjite la 1 milimetru.
*** Distanţa dintre puncte este formată din segmente cumulate ce sunt mai mici decât valoarea 1 milimetru.

Document care conține date cu caracter personal, protejat de prevederile Regulamentului (UE) nr. 679/2016 și Legii 190/2018

DATE DESPRE IMOBILUL NR. 102128

Oficiul de Cadastru şi Publicitate Imobiliară MUREȘ
Biroul de Cadastru şi Publicitate Imobiliară Sighișoara

A. Partea I. Descrierea imobilului

TEREN Extravilan

Adresa: Jud. Mureș

Nr. Crt	Nr cadastral Nr. topografic	Suprafaţa* (mp)	Observaţii / Referinţe
A1		11.600	Sector cadastral:102 Teren neimprejmuit;

B. Partea II. Proprietari şi acte

Inscrieri privitoare la dreptul de proprietate şi alte drepturi reale		Referinţe
/		
Act Administrativ nr. 8030, din 20/09/1994 emis de CJPSDPAT MURES (titlu de proprietate);		
B1	Intabulare, drept de PROPRIETATE, dobandit prin Reconstituire, cota actuala 1/1	A1
	1) **BURTOI G NICOLAE**	

C. Partea III. SARCINI .

Inscrieri privind dezmembramintele dreptului de proprietate, drepturi reale de garanţie şi sarcini	Referinţe
NU SUNT	

Document care conține date cu caracter personal, protejat de prevederile Regulamentului (UE) nr. 679/2016 și Legii 190/2018

Anexa Nr. 1 La Partea I

Teren

Nr cadastral	Suprafaţa (mp)*	Observaţii / Referinţe
	11.600	

* Suprafaţa este determinată in planul de proiecţie Stereo 70.

DETALII LINIARE IMOBIL

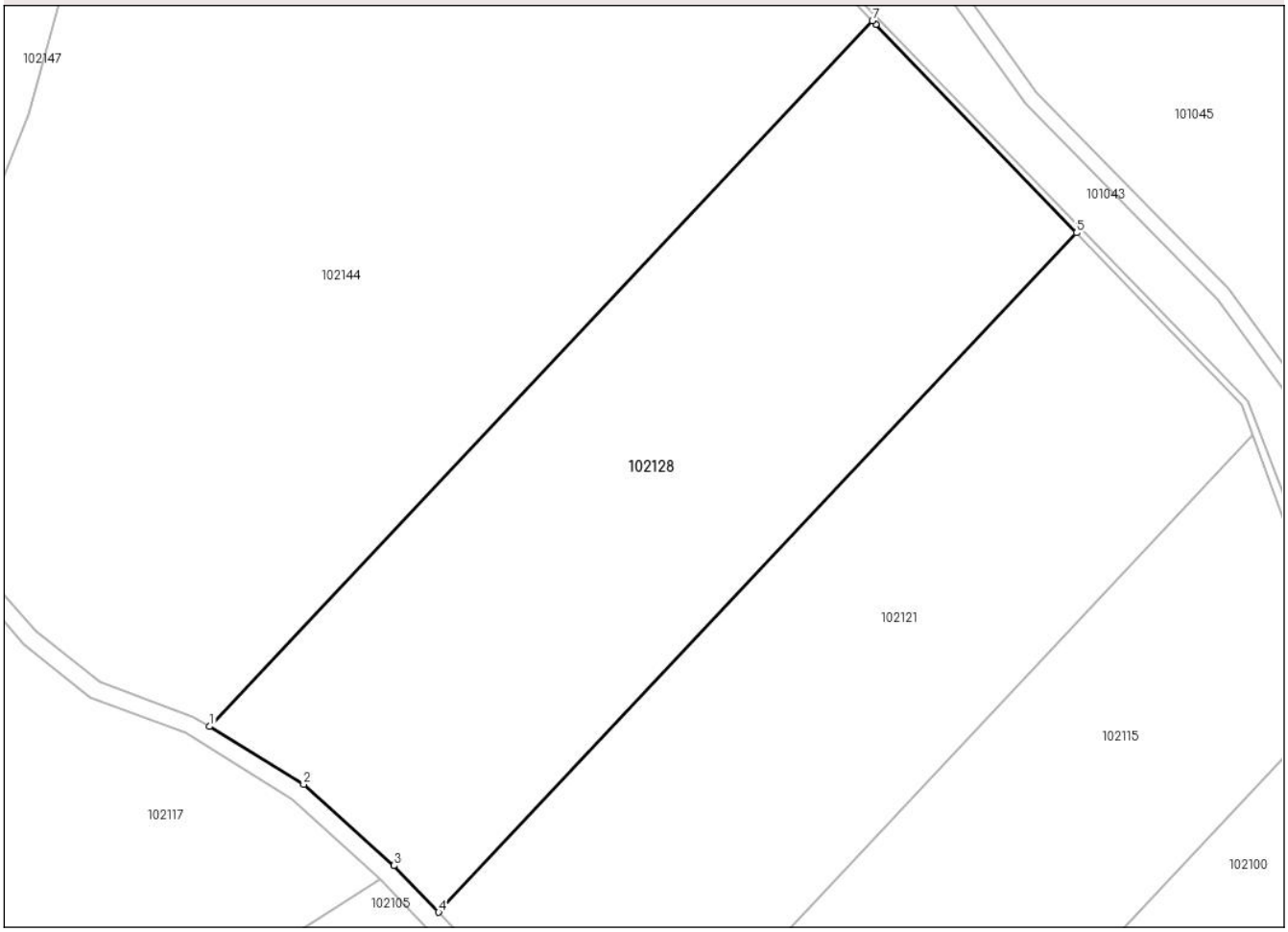

Date referitoare la teren

Crt	Categorie folosință	Intra vilan	Suprafaţa (mp)	Tarla	Parcelă	Nr. topo	Observaţii / Referinţe
1	arabil	NU	8.000	19	3261/2	-	
2	faneata	NU	3.600	19	3260/2, 3260/3	-	

Lungime Segmente
1) Valorile lungimilor segmentelor sunt obţinute din proiecţie în plan.

Punct început	X / Y	Punct sfârşit	X / Y	Lungime segment (** (m)
1	489.813,87 513.408,535	2	489.833,131 513.396,675	22.619
2	489.833,131 513.396,675	3	489.851,609 513.380,087	24.832
3	489.851,609 513.380,087	4	489.860,771 513.370,549	13.225
4	489.860,771 513.370,549	5	489.991,366 513.509,48	190.674

Document care conține date cu caracter personal, protejat de prevederile Regulamentului (UE) nr. 679/2016 și Legii 190/2018

Punct început	X / Y	Punct sfârşit	X / Y	Lungime segment (** (m)
5	489.991,366 513.509,48	6	489.950,272 513.552,114	59.215
6	489.950,272 513.552,114	7	489.949,548 513.552,873	1.049
7	489.949,548 513.552,873	1	489.813,87 513.408,535	198.096

** Lungimile segmentelor sunt determinate în planul de proiecţie Stereo 70 şi sunt rotunjite la 1 milimetru.
*** Distanţa dintre puncte este formată din segmente cumulate ce sunt mai mici decât valoarea 1 milimetru.

Document care conține date cu caracter personal, protejat de prevederile Regulamentului (UE) nr. 679/2016 și Legii 190/2018

DATE DESPRE IMOBILUL NR. 102129

Oficiul de Cadastru şi Publicitate Imobiliară MUREȘ
Biroul de Cadastru şi Publicitate Imobiliară Sighișoara

A. Partea I. Descrierea imobilului

TEREN Extravilan

Adresa: Jud. Mureș

Nr. Crt	Nr cadastral Nr. topografic	Suprafaţa* (mp)	Observaţii / Referinţe
A1		19.500	Sector cadastral:102 Teren neimprejmuit;

B. Partea II. Proprietari şi acte

Inscrieri privitoare la dreptul de proprietate şi alte drepturi reale		Referinţe
/		
Act Administrativ nr. 8011, din 19/08/1994 emis de CJPSDPAT MURES (titlu de proprietate);		
B1	Intabulare, drept de PROPRIETATE, dobandit prin Reconstituire, cota actuala 1/1	A1
	1) **TICUSAN N OLIVIA** 2) **MOLDOVAN N EMILIA**	

C. Partea III. SARCINI .

Inscrieri privind dezmembramintele dreptului de proprietate, drepturi reale de garanţie şi sarcini	Referinţe
NU SUNT	

Document care conține date cu caracter personal, protejat de prevederile Regulamentului (UE) nr. 679/2016 și Legii 190/2018

Anexa Nr. 1 La Partea I

Teren

Nr cadastral	Suprafaţa (mp)*	Observaţii / Referinţe
	19.500	

* Suprafaţa este determinată in planul de proiecţie Stereo 70.

DETALII LINIARE IMOBIL

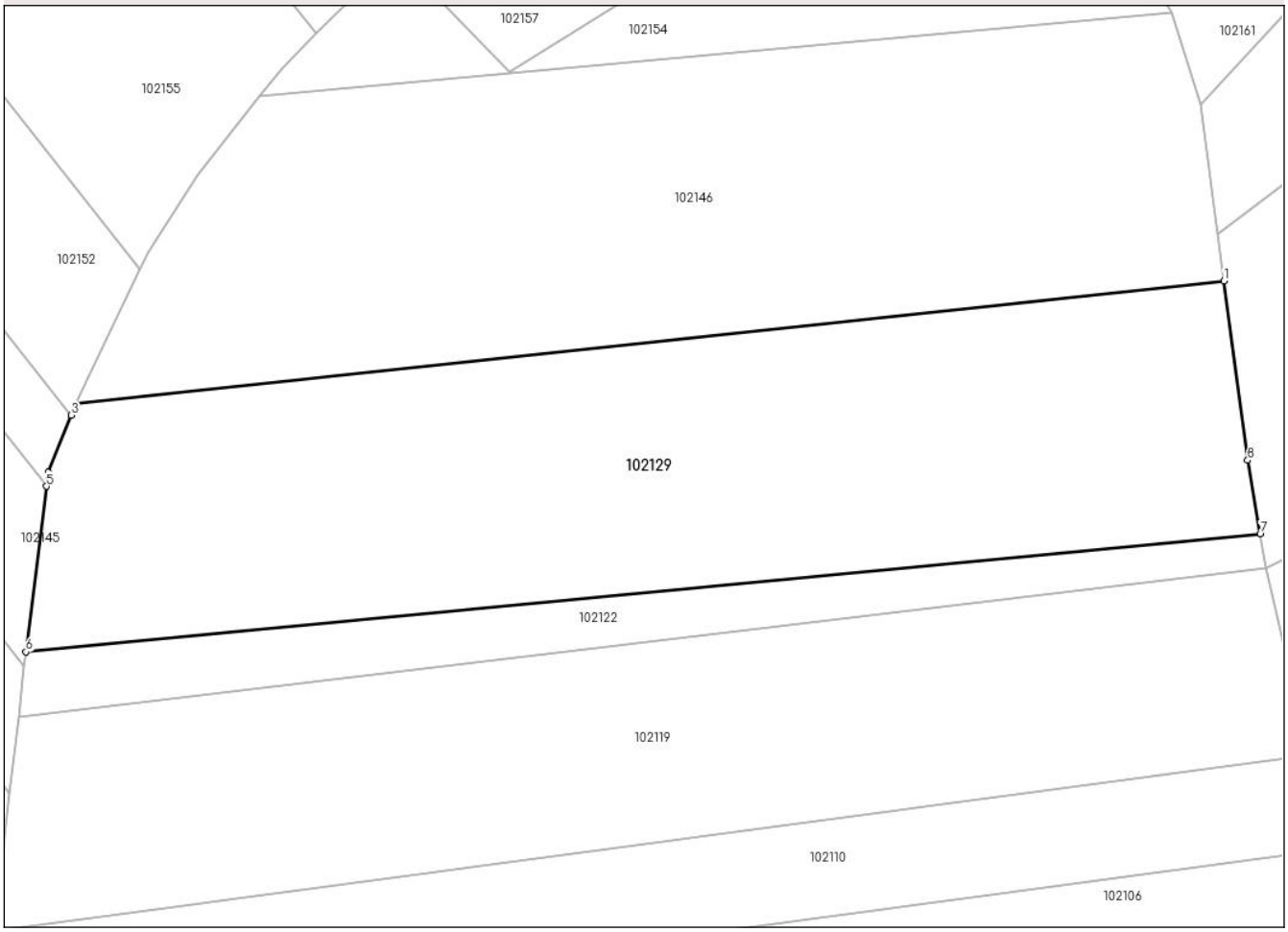

Date referitoare la teren

Crt	Categorie folosință	Intra vilan	Suprafaţa (mp)	Tarla	Parcelă	Nr. topo	Observaţii / Referinţe
1	faneata	NU	19.400	19	3315/54	-	
2	neproductiv	NU	100	19	3310	-	

Lungime Segmente
1) Valorile lungimilor segmentelor sunt obţinute din proiecţie în plan.

Punct început	X / Y	Punct sfârşit	X / Y	Lungime segment (** (m)
1	489.188,28 513.517,655	2	488.895,016 513.486,333	294.931
2	488.895,016 513.486,333	3	488.893,84 513.483,424	3.138
3	488.893,84 513.483,424	4	488.887,933 513.468,819	15.755
4	488.887,933 513.468,819	5	488.887,499 513.465,295	3.55

Document care conține date cu caracter personal, protejat de prevederile Regulamentului (UE) nr. 679/2016 și Legii 190/2018

Punct început	X / Y	Punct sfârşit	X / Y	Lungime segment (** (m)
5	488.887,499 513.465,295	6	488.882,288 513.423,026	42.59
6	488.882,288 513.423,026	7	489.197,578 513.453,079	316.719
7	489.197,578 513.453,079	8	489.194,369 513.471,902	19.095
8	489.194,369 513.471,902	1	489.188,28 513.517,655	46.156

** Lungimile segmentelor sunt determinate în planul de proiecţie Stereo 70 şi sunt rotunjite la 1 milimetru.
*** Distanţa dintre puncte este formată din segmente cumulate ce sunt mai mici decât valoarea 1 milimetru.

Document care conține date cu caracter personal, protejat de prevederile Regulamentului (UE) nr. 679/2016 și Legii 190/2018

DATE DESPRE IMOBILUL NR. 102131

Oficiul de Cadastru şi Publicitate Imobiliară MUREȘ
Biroul de Cadastru şi Publicitate Imobiliară Sighișoara

A. Partea I. Descrierea imobilului

TEREN Extravilan

Adresa: Jud. Mureș

Nr. Crt	Nr cadastral Nr. topografic	Suprafaţa* (mp)	Observaţii / Referinţe
A1		4.900	Sector cadastral:102 Teren neimprejmuit;

B. Partea II. Proprietari şi acte

Inscrieri privitoare la dreptul de proprietate şi alte drepturi reale		Referinţe
/		
Act Administrativ nr. 8022, din 19/09/1994 emis de CJPSDPAT MURES (titlu de proprietate);		
B1	Intabulare, drept de PROPRIETATE, dobandit prin Reconstituire, cota actuala 1/1	A1
	1) **TICUSAN I IRONIM**	

C. Partea III. SARCINI .

Inscrieri privind dezmembramintele dreptului de proprietate, drepturi reale de garanţie şi sarcini	Referinţe
NU SUNT	

Document care conține date cu caracter personal, protejat de prevederile Regulamentului (UE) nr. 679/2016 și Legii 190/2018

Anexa Nr. 1 La Partea I

Teren

Nr cadastral	Suprafaţa (mp)*	Observaţii / Referinţe
	4.900	

* Suprafaţa este determinată in planul de proiecţie Stereo 70.

DETALII LINIARE IMOBIL

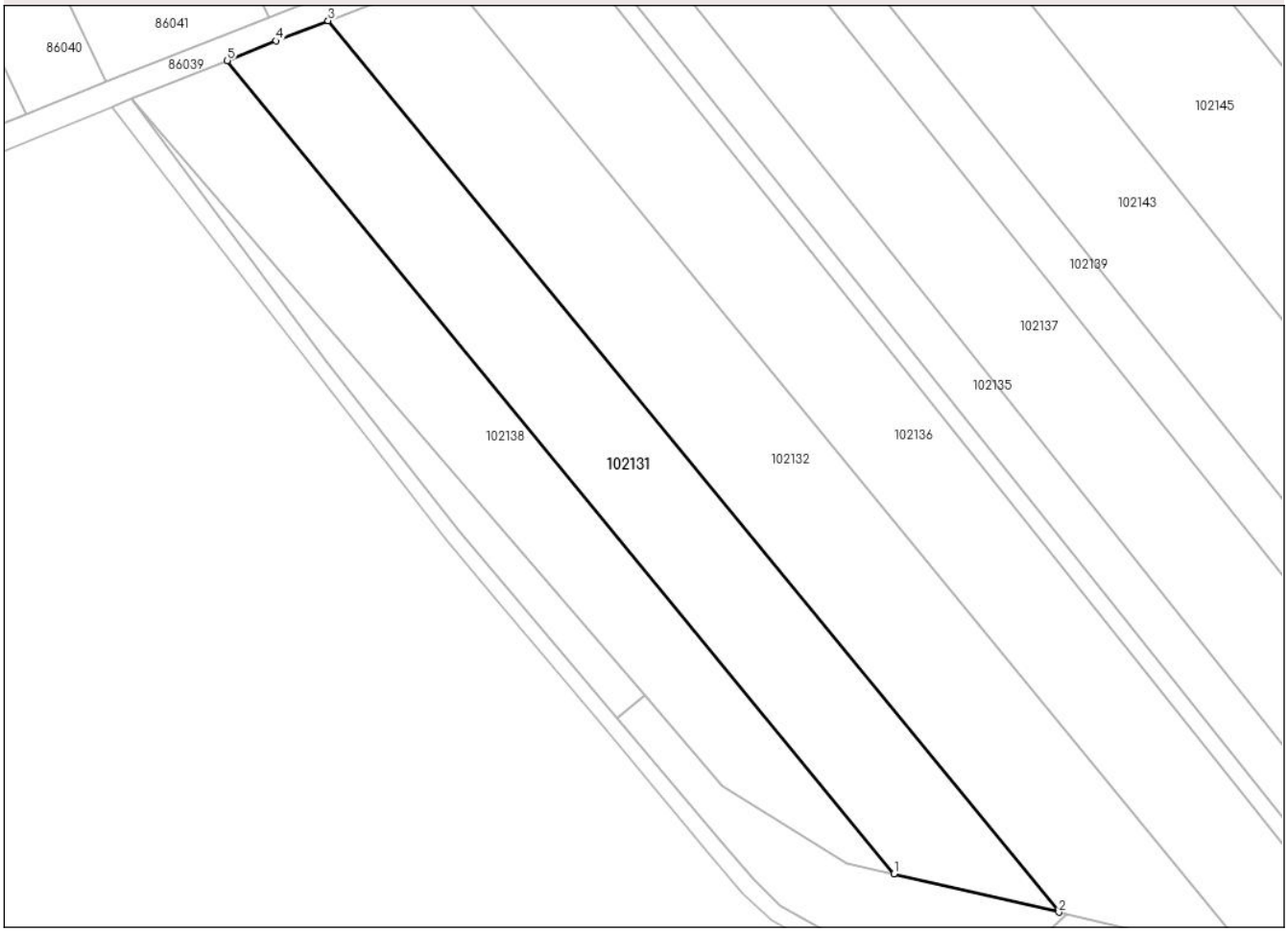

Date referitoare la teren

Crt	Categorie folosință	Intra vilan	Suprafaţa (mp)	Tarla	Parcelă	Nr. topo	Observaţii / Referinţe
1	arabil	NU	4.900	19	3316/13	-	

Lungime Segmente
1) Valorile lungimilor segmentelor sunt obţinute din proiecţie în plan.

Punct început	X / Y	Punct sfârşit	X / Y	Lungime segment (** (m)
1	488.733,306 513.390,092	2	488.767,537 513.382,134	35.144
2	488.767,537 513.382,134	3	488.615,772 513.567,097	239.257
3	488.615,772 513.567,097	4	488.604,981 513.562,925	11.569
4	488.604,981 513.562,925	5	488.594,842 513.558,845	10.929
5	488.594,842 513.558,845	1	488.733,306 513.390,092	218.288

Document care conține date cu caracter personal, protejat de prevederile Regulamentului (UE) nr. 679/2016 și Legii 190/2018

** Lungimile segmentelor sunt determinate în planul de proiecţie Stereo 70 şi sunt rotunjite la 1 milimetru.
*** Distanţa dintre puncte este formată din segmente cumulate ce sunt mai mici decât valoarea 1 milimetru.

Document care conține date cu caracter personal, protejat de prevederile Regulamentului (UE) nr. 679/2016 și Legii 190/2018

DATE DESPRE IMOBILUL NR. 102132

Oficiul de Cadastru şi Publicitate Imobiliară MUREȘ
Biroul de Cadastru şi Publicitate Imobiliară Sighișoara

A. Partea I. Descrierea imobilului

TEREN Extravilan

Adresa: Jud. Mureș

Nr. Crt	Nr cadastral Nr. topografic	Suprafaţa* (mp)	Observaţii / Referinţe
A1		6.300	Sector cadastral:102 Teren neimprejmuit;

B. Partea II. Proprietari şi acte

Inscrieri privitoare la dreptul de proprietate şi alte drepturi reale		Referinţe
/		
Act Administrativ nr. 8157, din 07/12/1994 emis de CJPSDPAT MURES (titlu de proprietate);		
B1	Intabulare, drept de PROPRIETATE, dobandit prin Reconstituire, cota actuala 1/1	A1
	1) **NICHIFOR I ANA**, PROPRIETAR DECEDAT	

C. Partea III. SARCINI .

Inscrieri privind dezmembramintele dreptului de proprietate, drepturi reale de garanţie şi sarcini	Referinţe
NU SUNT	

Document care conține date cu caracter personal, protejat de prevederile Regulamentului (UE) nr. 679/2016 și Legii 190/2018

Anexa Nr. 1 La Partea I

Teren

Nr cadastral	Suprafaţa (mp)*	Observaţii / Referinţe
	6.300	

* Suprafaţa este determinată in planul de proiecţie Stereo 70.

DETALII LINIARE IMOBIL

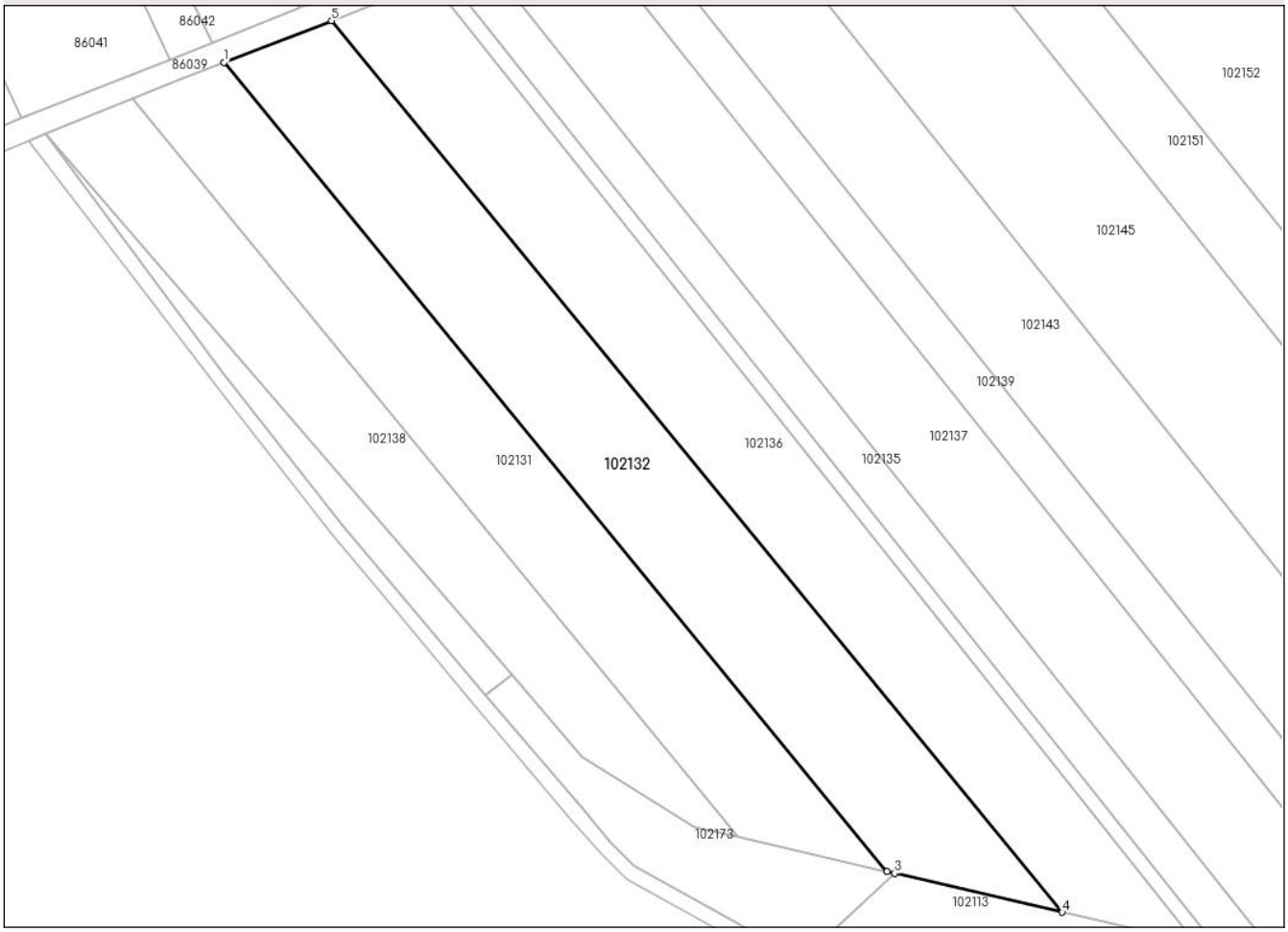

Date referitoare la teren

Crt	Categorie folosință	Intra vilan	Suprafaţa (mp)	Tarla	Parcelă	Nr. topo	Observaţii / Referinţe
1	arabil	NU	6.300	19	3316/12	-	

Lungime Segmente
1) Valorile lungimilor segmentelor sunt obţinute din proiecţie în plan.

Punct început	X / Y	Punct sfârşit	X / Y	Lungime segment (** (m)
1	488.615,772 513.567,097	2	488.767,537 513.382,134	239.257
2	488.767,537 513.382,134	3	488.769,251 513.381,735	1.759
3	488.769,251 513.381,735	4	488.807,59 513.372,822	39.361
4	488.807,59 513.372,822	5	488.640,379 513.576,609	263.607
5	488.640,379 513.576,609	1	488.615,772 513.567,097	26.381

Document care conține date cu caracter personal, protejat de prevederile Regulamentului (UE) nr. 679/2016 și Legii 190/2018

** Lungimile segmentelor sunt determinate în planul de proiecţie Stereo 70 şi sunt rotunjite la 1 milimetru.
*** Distanţa dintre puncte este formată din segmente cumulate ce sunt mai mici decât valoarea 1 milimetru.

Document care conține date cu caracter personal, protejat de prevederile Regulamentului (UE) nr. 679/2016 și Legii 190/2018

DATE DESPRE IMOBILUL NR. 102133

Oficiul de Cadastru şi Publicitate Imobiliară MUREȘ
Biroul de Cadastru şi Publicitate Imobiliară Sighișoara

A. Partea I. Descrierea imobilului

Nr. CF vechi:2478/N
Nr. cadastral vechi:416

TEREN Extravilan

Adresa: Jud. Mureș

Nr. Crt	Nr cadastral Nr. topografic	Suprafaţa* (mp)	Observaţii / Referinţe
A1	50913	10.000	Sector cadastral:102 Teren neimprejmuit;

B. Partea II. Proprietari şi acte

Inscrieri privitoare la dreptul de proprietate şi alte drepturi reale		Referinţe
16014 / 06/12/2007		
Act Administrativ nr. 8069, din 21/10/1994 emis de Com.Jud.Mures;		
B1	Intabulare, drept de PROPRIETATE, dobandit prin Lege, cota actuala 1/1	A1
	1) **FLITER I VALERICA**	
	OBSERVATII: (provenita din conversia CF 2478/N)	

C. Partea III. SARCINI .

Inscrieri privind dezmembramintele dreptului de proprietate, drepturi reale de garanţie şi sarcini	Referinţe
NU SUNT	

Anexa Nr. 1 La Partea I

Teren

Nr cadastral	Suprafaţa (mp)*	Observaţii / Referinţe
50913	10.000	

* Suprafaţa este determinată in planul de proiecţie Stereo 70.

DETALII LINIARE IMOBIL

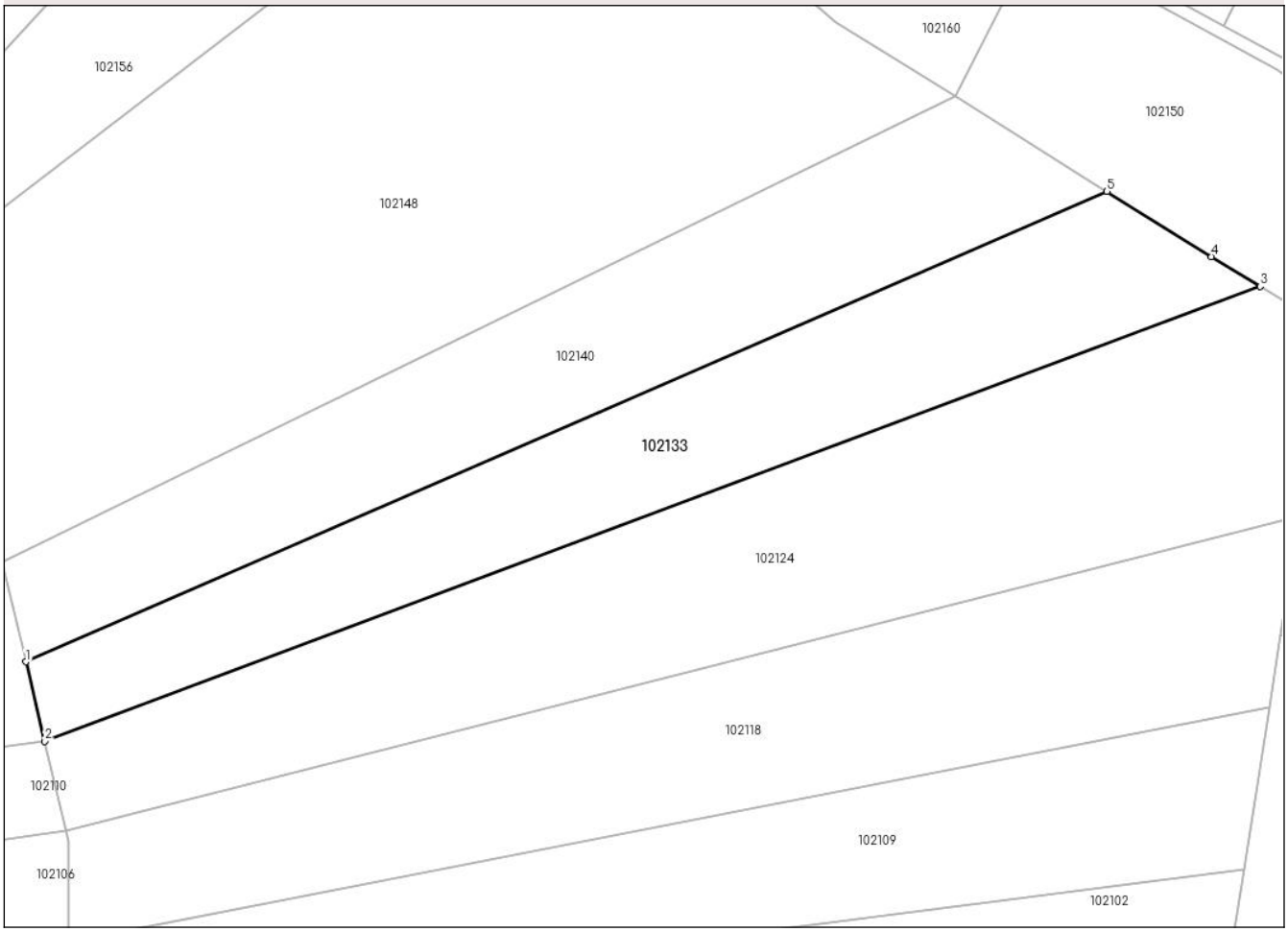

Date referitoare la teren

Crt	Categorie folosință	Intra vilan	Suprafaţa (mp)	Tarla	Parcelă	Nr. topo	Observaţii / Referinţe
1	faneata	NU	10.000	19	3315/70	-	

Lungime Segmente
1) Valorile lungimilor segmentelor sunt obţinute din proiecţie în plan.

Punct început	X / Y	Punct sfârşit	X / Y	Lungime segment (** (m)
1	489.205,336 513.417,905	2	489.210,375 513.396,618	21.875
2	489.210,375 513.396,618	3	489.535,486 513.518,221	347.109
3	489.535,486 513.518,221	4	489.522,47 513.526,106	15.218
4	489.522,47 513.526,106	5	489.494,479 513.543,541	32.976
5	489.494,479 513.543,541	1	489.205,336 513.417,905	315.259

Document care conține date cu caracter personal, protejat de prevederile Regulamentului (UE) nr. 679/2016 și Legii 190/2018

** Lungimile segmentelor sunt determinate în planul de proiecţie Stereo 70 şi sunt rotunjite la 1 milimetru.
*** Distanţa dintre puncte este formată din segmente cumulate ce sunt mai mici decât valoarea 1 milimetru.

Document care conține date cu caracter personal, protejat de prevederile Regulamentului (UE) nr. 679/2016 și Legii 190/2018

DATE DESPRE IMOBILUL NR. 102134

Oficiul de Cadastru şi Publicitate Imobiliară MUREȘ
Biroul de Cadastru şi Publicitate Imobiliară Sighișoara

A. Partea I. Descrierea imobilului

TEREN Extravilan

Adresa: Jud. Mureș

Nr. Crt	Nr cadastral Nr. topografic	Suprafaţa* (mp)	Observaţii / Referinţe
A1		978	Sector cadastral:102 Teren neimprejmuit;

B. Partea II. Proprietari şi acte

Inscrieri privitoare la dreptul de proprietate şi alte drepturi reale		Referinţe
/		
Act Administrativ nr. 8088, din 11/11/1994 emis de CJPSDPAT MURES (titlu de proprietate);		
B1	Intabulare, drept de PROPRIETATE, dobandit prin Constituire, cota actuala 1/1	A1
	1) **GABRIEL M FRIDERICH**	

C. Partea III. SARCINI .

Inscrieri privind dezmembramintele dreptului de proprietate, drepturi reale de garanţie şi sarcini	Referinţe
NU SUNT	

Document care conține date cu caracter personal, protejat de prevederile Regulamentului (UE) nr. 679/2016 și Legii 190/2018

Anexa Nr. 1 La Partea I

Teren

Nr cadastral	Suprafaţa (mp)*	Observaţii / Referinţe
	978	

* Suprafaţa este determinată in planul de proiecţie Stereo 70.

DETALII LINIARE IMOBIL

Date referitoare la teren

Crt	Categorie folosință	Intra vilan	Suprafaţa (mp)	Tarla	Parcelă	Nr. topo	Observaţii / Referinţe
1	arabil	NU	978	19	3316/10	-	

Lungime Segmente
1) Valorile lungimilor segmentelor sunt obţinute din proiecţie în plan.

Punct început	X / Y	Punct sfârşit	X / Y	Lungime segment (** (m)
1	488.838,16 513.365,714	2	488.843,58 513.364,454	5.564
2	488.843,58 513.364,454	3	488.666,556 513.587,137	284.473
3	488.666,556 513.587,137	4	488.663,208 513.585,791	3.608
4	488.663,208 513.585,791	1	488.838,16 513.365,714	281.144

**** Lungimile segmentelor sunt determinate în planul de proiecţie Stereo 70 şi sunt rotunjite la 1 milimetru.**

Document care conține date cu caracter personal, protejat de prevederile Regulamentului (UE) nr. 679/2016 și Legii 190/2018

***** Distanţa dintre puncte este formată din segmente cumulate ce sunt mai mici decât valoarea 1 milimetru.**

DATE DESPRE IMOBILUL NR. 102135

Oficiul de Cadastru şi Publicitate Imobiliară MUREȘ
Biroul de Cadastru şi Publicitate Imobiliară Sighișoara

A. Partea I. Descrierea imobilului

TEREN Extravilan

Adresa: Jud. Mureș

Nr. Crt	Nr cadastral Nr. topografic	Suprafaţa* (mp)	Observaţii / Referinţe
A1		2.716	Sector cadastral:102 Teren neimprejmuit;

B. Partea II. Proprietari şi acte

Inscrieri privitoare la dreptul de proprietate şi alte drepturi reale		Referinţe
/		
Act Administrativ nr. 8162, din 08/12/1994 emis de CJPSDPAT MURES (titlu de proprietate);		
B1	Intabulare, drept de PROPRIETATE, dobandit prin Reconstituire, cota actuala 1/1	A1
	1) **HOISAN I ALEXANDRINA** 2) **TICUSAN I DORINA** 3) **IOSUF DOINA** 4) **TECHERA I ROMAN**	

C. Partea III. SARCINI .

Inscrieri privind dezmembramintele dreptului de proprietate, drepturi reale de garanţie şi sarcini	Referinţe
NU SUNT	

Document care conține date cu caracter personal, protejat de prevederile Regulamentului (UE) nr. 679/2016 și Legii 190/2018

Anexa Nr. 1 La Partea I

Teren

Nr cadastral	Suprafaţa (mp)*	Observaţii / Referinţe
	2.716	

* Suprafaţa este determinată in planul de proiecţie Stereo 70.

DETALII LINIARE IMOBIL

Date referitoare la teren

Crt	Categorie folosință	Intra vilan	Suprafaţa (mp)	Tarla	Parcelă	Nr. topo	Observaţii / Referinţe
1	arabil	NU	2.716	19	8162	-	

Lungime Segmente
1) Valorile lungimilor segmentelor sunt obţinute din proiecţie în plan.

Punct început	X / Y	Punct sfârşit	X / Y	Lungime segment (** (m)
1	488.843,58 513.364,454	2	488.858,307 513.361,03	15.121
2	488.858,307 513.361,03	3	488.675,653 513.590,796	293.522
3	488.675,653 513.590,796	4	488.666,556 513.587,137	9.805
4	488.666,556 513.587,137	1	488.843,58 513.364,454	284.473

**** Lungimile segmentelor sunt determinate în planul de proiecţie Stereo 70 şi sunt rotunjite la 1 milimetru.**

Document care conține date cu caracter personal, protejat de prevederile Regulamentului (UE) nr. 679/2016 și Legii 190/2018

***** Distanţa dintre puncte este formată din segmente cumulate ce sunt mai mici decât valoarea 1 milimetru.**

DATE DESPRE IMOBILUL NR. 102136

Oficiul de Cadastru şi Publicitate Imobiliară MUREȘ
Biroul de Cadastru şi Publicitate Imobiliară Sighișoara

A. Partea I. Descrierea imobilului

TEREN Extravilan

Adresa: Jud. Mureș

Nr. Crt	Nr cadastral Nr. topografic	Suprafaţa* (mp)	Observaţii / Referinţe
A1		5.836	Sector cadastral:102 Teren neimprejmuit;

B. Partea II. Proprietari şi acte

Inscrieri privitoare la dreptul de proprietate şi alte drepturi reale		Referinţe
/		
Act Administrativ nr. 8023, din 19/09/1994 emis de CJPSDPAT MURES (titlu de proprietate);		
B1	Intabulare, drept de PROPRIETATE, dobandit prin Reconstituire, cota actuala 1/1	A1
	1) **LANGA L ILIE**	

C. Partea III. SARCINI .

Inscrieri privind dezmembramintele dreptului de proprietate, drepturi reale de garanţie şi sarcini	Referinţe
NU SUNT	

Document care conține date cu caracter personal, protejat de prevederile Regulamentului (UE) nr. 679/2016 și Legii 190/2018

Anexa Nr. 1 La Partea I

Teren

Nr cadastral	Suprafaţa (mp)*	Observaţii / Referinţe
	5.836	

* Suprafaţa este determinată in planul de proiecţie Stereo 70.

DETALII LINIARE IMOBIL

Date referitoare la teren

Crt	Categorie folosință	Intra vilan	Suprafaţa (mp)	Tarla	Parcelă	Nr. topo	Observaţii / Referinţe
1	arabil	NU	5.836	19	3316/11	-	

Lungime Segmente
1) Valorile lungimilor segmentelor sunt obţinute din proiecţie în plan.

Punct început	X / Y	Punct sfârşit	X / Y	Lungime segment (** (m)
1	488.640,379 513.576,609	2	488.807,59 513.372,822	263.607
2	488.807,59 513.372,822	3	488.838,16 513.365,714	31.386
3	488.838,16 513.365,714	4	488.663,208 513.585,791	281.144
4	488.663,208 513.585,791	1	488.640,379 513.576,609	24.607

**** Lungimile segmentelor sunt determinate în planul de proiecţie Stereo 70 şi sunt rotunjite la 1 milimetru.**

Document care conține date cu caracter personal, protejat de prevederile Regulamentului (UE) nr. 679/2016 și Legii 190/2018

***** Distanţa dintre puncte este formată din segmente cumulate ce sunt mai mici decât valoarea 1 milimetru.**

DATE DESPRE IMOBILUL NR. 102137

Oficiul de Cadastru şi Publicitate Imobiliară MUREȘ
Biroul de Cadastru şi Publicitate Imobiliară Sighișoara

A. Partea I. Descrierea imobilului

TEREN Extravilan

Adresa: Jud. Mureș

Nr. Crt	Nr cadastral Nr. topografic	Suprafaţa* (mp)	Observaţii / Referinţe
A1		6.500	Sector cadastral:102 Teren neimprejmuit;

B. Partea II. Proprietari şi acte

Inscrieri privitoare la dreptul de proprietate şi alte drepturi reale		Referinţe
/		
Act Administrativ nr. 8076, din 08/11/1994 emis de CJPSDPAT MURES (titlu de proprietate);		
B1	Intabulare, drept de PROPRIETATE, dobandit prin Reconstituire, cota actuala 1/1	A1
	1) **VONU L ADRIAN**	

C. Partea III. SARCINI .

Inscrieri privind dezmembramintele dreptului de proprietate, drepturi reale de garanţie şi sarcini	Referinţe
NU SUNT	

Document care conține date cu caracter personal, protejat de prevederile Regulamentului (UE) nr. 679/2016 și Legii 190/2018

Anexa Nr. 1 La Partea I

Teren

Nr cadastral	Suprafaţa (mp)*	Observaţii / Referinţe
	6.500	

* Suprafaţa este determinată in planul de proiecţie Stereo 70.

DETALII LINIARE IMOBIL

Date referitoare la teren

Crt	Categorie folosință	Intra vilan	Suprafaţa (mp)	Tarla	Parcelă	Nr. topo	Observaţii / Referinţe
1	arabil	NU	6.500	19	3316/8	-	

Lungime Segmente
1) Valorile lungimilor segmentelor sunt obţinute din proiecţie în plan.

Punct început	X / Y	Punct sfârşit	X / Y	Lungime segment (** (m)
1	488.858,307 513.361,03	2	488.874,725 513.357,213	16.855
2	488.874,725 513.357,213	3	488.876,556 513.373,152	16.044
3	488.876,556 513.373,152	4	488.695,838 513.600,482	290.411
4	488.695,838 513.600,482	5	488.685,262 513.594,66	12.073
5	488.685,262 513.594,66	6	488.675,653 513.590,796	10.357

Document care conține date cu caracter personal, protejat de prevederile Regulamentului (UE) nr. 679/2016 și Legii 190/2018

Punct început	X / Y	Punct sfârşit	X / Y	Lungime segment (** (m)
6	488.675,653 513.590,796	1	488.858,307 513.361,03	293.522

** Lungimile segmentelor sunt determinate în planul de proiecţie Stereo 70 şi sunt rotunjite la 1 milimetru.
*** Distanţa dintre puncte este formată din segmente cumulate ce sunt mai mici decât valoarea 1 milimetru.

Document care conține date cu caracter personal, protejat de prevederile Regulamentului (UE) nr. 679/2016 și Legii 190/2018

DATE DESPRE IMOBILUL NR. 102138

Oficiul de Cadastru şi Publicitate Imobiliară MUREȘ
Biroul de Cadastru şi Publicitate Imobiliară Sighișoara

A. Partea I. Descrierea imobilului

TEREN Extravilan

Adresa: Jud. Mureș

Nr. Crt	Nr cadastral Nr. topografic	Suprafaţa* (mp)	Observaţii / Referinţe
A1		3.700	Sector cadastral:102 Teren neimprejmuit;

B. Partea II. Proprietari şi acte

Inscrieri privitoare la dreptul de proprietate şi alte drepturi reale		Referinţe
/		
Act Administrativ nr. 8061, din 06/10/1994 emis de CJPSDPAT MURES (titlu de proprietate);		
B1	Intabulare, drept de PROPRIETATE, dobandit prin Reconstituire, cota actuala 1/1	A1
	1) **SPIRIDON A ALEXANDRU**	

C. Partea III. SARCINI .

Inscrieri privind dezmembramintele dreptului de proprietate, drepturi reale de garanţie şi sarcini	Referinţe
NU SUNT	

Document care conține date cu caracter personal, protejat de prevederile Regulamentului (UE) nr. 679/2016 și Legii 190/2018

Anexa Nr. 1 La Partea I

Teren

Nr cadastral	Suprafaţa (mp)*	Observaţii / Referinţe
	3.700	

* Suprafaţa este determinată in planul de proiecţie Stereo 70.

DETALII LINIARE IMOBIL

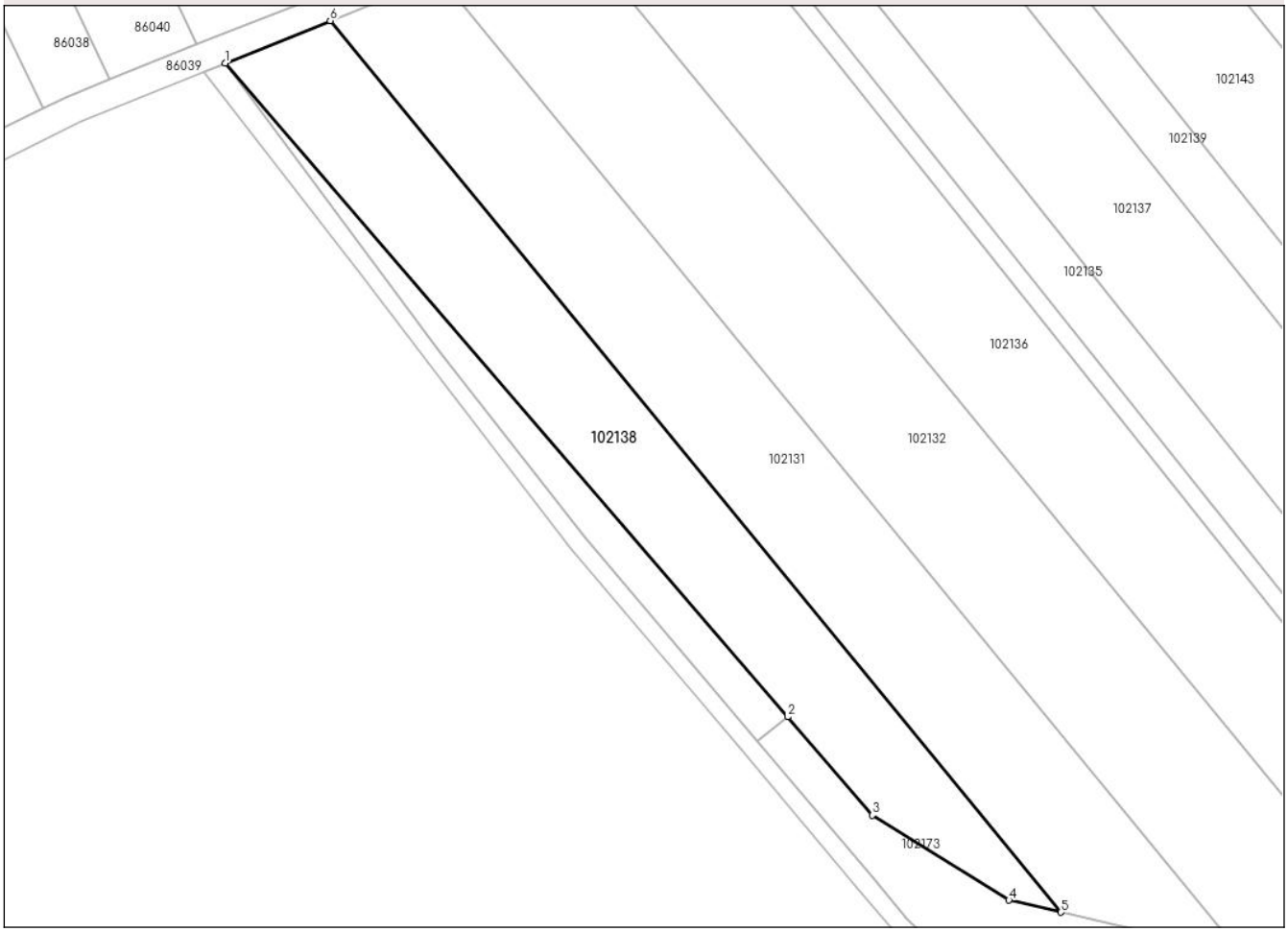

Date referitoare la teren

Crt	Categorie folosință	Intra vilan	Suprafaţa (mp)	Tarla	Parcelă	Nr. topo	Observaţii / Referinţe
1	arabil	NU	3.700	19	3316/14	-	

Lungime Segmente
1) Valorile lungimilor segmentelor sunt obţinute din proiecţie în plan.

Punct început	X / Y	Punct sfârşit	X / Y	Lungime segment (** (m)
1	488.574,943 513.550,836	2	488.681,541 513.427,083	163.333
2	488.681,541 513.427,083	3	488.697,611 513.408,427	24.623
3	488.697,611 513.408,427	4	488.723,467 513.392,38	30.431
4	488.723,467 513.392,38	5	488.733,306 513.390,092	10.101
5	488.733,306 513.390,092	6	488.594,842 513.558,845	218.288

Document care conține date cu caracter personal, protejat de prevederile Regulamentului (UE) nr. 679/2016 și Legii 190/2018

Punct început	X / Y	Punct sfârşit	X / Y	Lungime segment (** (m)
6	488.594,842 513.558,845	1	488.574,943 513.550,836	21.451

** Lungimile segmentelor sunt determinate în planul de proiecţie Stereo 70 şi sunt rotunjite la 1 milimetru.
*** Distanţa dintre puncte este formată din segmente cumulate ce sunt mai mici decât valoarea 1 milimetru.

Document care conține date cu caracter personal, protejat de prevederile Regulamentului (UE) nr. 679/2016 și Legii 190/2018

DATE DESPRE IMOBILUL NR. 102139

Oficiul de Cadastru şi Publicitate Imobiliară MUREȘ
Biroul de Cadastru şi Publicitate Imobiliară Sighișoara

A. Partea I. Descrierea imobilului

TEREN Extravilan

Adresa: Jud. Mureș

Nr. Crt	Nr cadastral Nr. topografic	Suprafaţa* (mp)	Observaţii / Referinţe
A1		2.800	Sector cadastral:102 Teren neimprejmuit;

B. Partea II. Proprietari şi acte

Inscrieri privitoare la dreptul de proprietate şi alte drepturi reale		Referinţe
/		
Act Administrativ nr. 8053, din 05/10/1994 emis de CJPSDPAT MURES (titlu de proprietate);		
B1	Intabulare, drept de PROPRIETATE, dobandit prin Reconstituire, cota actuala 1/1	A1
	1) **BOHOLT I TIBERIU** 2) **GALBEAZA I VIRGIL**	

C. Partea III. SARCINI .

Inscrieri privind dezmembramintele dreptului de proprietate, drepturi reale de garanţie şi sarcini	Referinţe
NU SUNT	

Document care conține date cu caracter personal, protejat de prevederile Regulamentului (UE) nr. 679/2016 și Legii 190/2018

Anexa Nr. 1 La Partea I

Teren

Nr cadastral	Suprafaţa (mp)*	Observaţii / Referinţe
	2.800	

* Suprafaţa este determinată in planul de proiecţie Stereo 70.

DETALII LINIARE IMOBIL

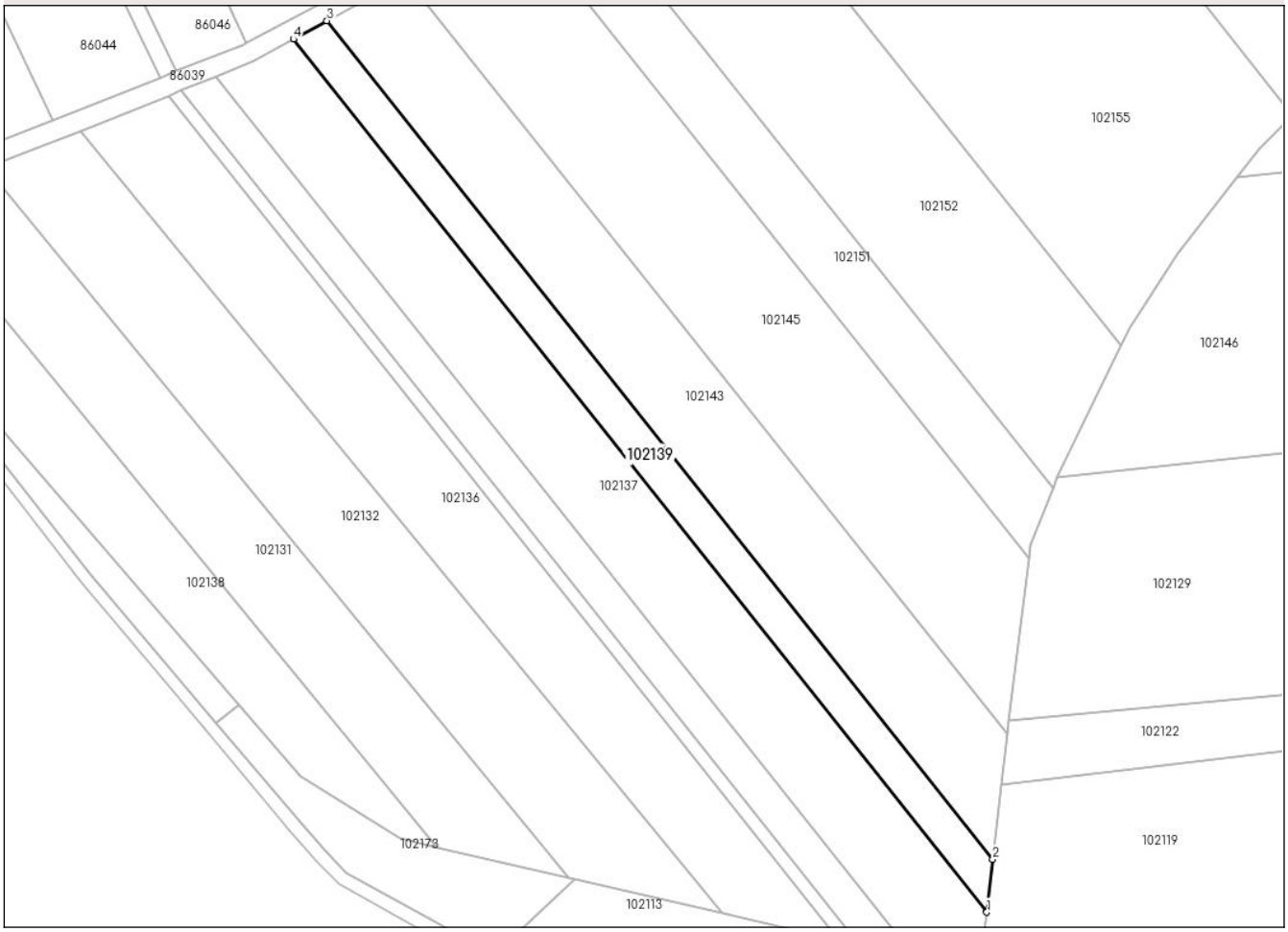

Date referitoare la teren

Crt	Categorie folosință	Intra vilan	Suprafaţa (mp)	Tarla	Parcelă	Nr. topo	Observaţii / Referinţe
1	arabil	NU	2.800	19	3316/7	-	

Lungime Segmente
1) Valorile lungimilor segmentelor sunt obţinute din proiecţie în plan.

Punct început	X / Y	Punct sfârşit	X / Y	Lungime segment (** (m)
1	488.876,556 513.373,152	2	488.878,143 513.386,962	13.901
2	488.878,143 513.386,962	3	488.704,578 513.605,294	278.915
3	488.704,578 513.605,294	4	488.695,838 513.600,482	9.977
4	488.695,838 513.600,482	1	488.876,556 513.373,152	290.411

**** Lungimile segmentelor sunt determinate în planul de proiecţie Stereo 70 şi sunt rotunjite la 1 milimetru.**

Document care conține date cu caracter personal, protejat de prevederile Regulamentului (UE) nr. 679/2016 și Legii 190/2018

***** Distanţa dintre puncte este formată din segmente cumulate ce sunt mai mici decât valoarea 1 milimetru.**

DATE DESPRE IMOBILUL NR. 102140

Oficiul de Cadastru şi Publicitate Imobiliară MUREȘ
Biroul de Cadastru şi Publicitate Imobiliară Sighișoara

A. Partea I. Descrierea imobilului

TEREN Extravilan

Adresa: Jud. Mureș

Nr. Crt	Nr cadastral Nr. topografic	Suprafaţa* (mp)	Observaţii / Referinţe
A1		10.000	Sector cadastral:102 Teren neimprejmuit;

B. Partea II. Proprietari şi acte

Inscrieri privitoare la dreptul de proprietate şi alte drepturi reale		Referinţe
/		
Act Normativ nr. 7, din 13/03/1996 emis de PARLAMENTUL ROMANIEI;		
B1	Inscrierea posesiei, drept de PROPRIETATE, dobandit prin Constituire, cota actuala 1/1	A1
	1) **NEIDENTIFICAT NEIDENTIFICAT**	
B2	SE NOTEAZA MENTIUNEA PROPRIETAR NEIDENTIFICAT, REZERVA COMISIEI LOCALE DE FOND FUNCIAR	A1

C. Partea III. SARCINI .

Inscrieri privind dezmembramintele dreptului de proprietate, drepturi reale de garanţie şi sarcini	Referinţe
NU SUNT	

Document care conține date cu caracter personal, protejat de prevederile Regulamentului (UE) nr. 679/2016 și Legii 190/2018

Anexa Nr. 1 La Partea I

Teren

Nr cadastral	Suprafaţa (mp)*	Observaţii / Referinţe
	10.000	

* Suprafaţa este determinată in planul de proiecţie Stereo 70.

DETALII LINIARE IMOBIL

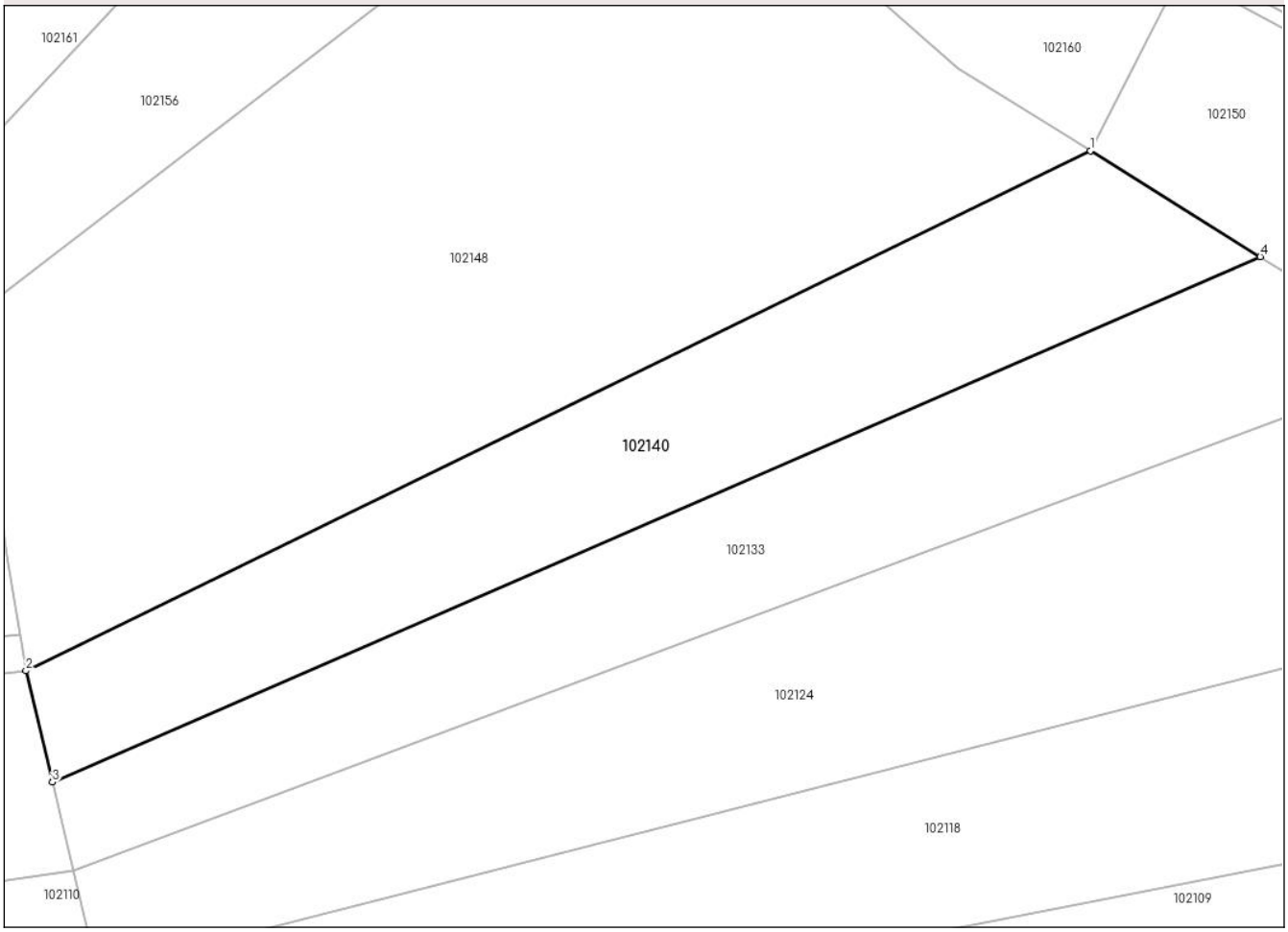

Date referitoare la teren

Crt	Categorie folosință	Intra vilan	Suprafaţa (mp)	Tarla	Parcelă	Nr. topo	Observaţii / Referinţe
1	faneata	NU	10.000	19	3315/69	-	

Lungime Segmente
1) Valorile lungimilor segmentelor sunt obţinute din proiecţie în plan.

Punct început	X / Y	Punct sfârşit	X / Y	Lungime segment (** (m)
1	489.453,812 513.568,872	2	489.199,035 513.444,527	283.501
2	489.199,035 513.444,527	3	489.205,336 513.417,905	27.358
3	489.205,336 513.417,905	4	489.494,479 513.543,541	315.259
4	489.494,479 513.543,541	1	489.453,812 513.568,872	47.912

**** Lungimile segmentelor sunt determinate în planul de proiecţie Stereo 70 şi sunt rotunjite la 1 milimetru.**

Document care conține date cu caracter personal, protejat de prevederile Regulamentului (UE) nr. 679/2016 și Legii 190/2018

***** Distanţa dintre puncte este formată din segmente cumulate ce sunt mai mici decât valoarea 1 milimetru.**

DATE DESPRE IMOBILUL NR. 102141

Oficiul de Cadastru şi Publicitate Imobiliară MUREȘ
Biroul de Cadastru şi Publicitate Imobiliară Sighișoara

A. Partea I. Descrierea imobilului

TEREN Extravilan

Adresa: Jud. Mureș, Loc. Apold, extravilan.

Nr. Crt	Nr cadastral Nr. topografic	Suprafaţa* (mp)	Observaţii / Referinţe
A1	53064	2.050	Sector cadastral:102 Teren neimprejmuit;

B. Partea II. Proprietari şi acte

Inscrieri privitoare la dreptul de proprietate şi alte drepturi reale		Referinţe
19374 / 17/08/2023		
Act Notarial nr. 1561, din 16/08/2023 emis de Radu Vasile Eugen;		
B3	Intabulare, drept de PROPRIETATE, dobandit prin Conventie, cota actuala 1/1	A1
	1) **RICHIGER SRL**, CIF:32709168	
4944 / 05/03/2024		
Act Notarial nr. contract de ipoteca imobiliara aut.371, din 29/02/2024 emis de Cojocaru Sarolta;		
B4	Se noteaz\U+0103 interdicțiile de înstr\U+0103inare, grevare cu sarcini, închiriere, dezlipire, alipire, restructurare, construire.	A1
	1) **LIBRA INTERNET BANK SA**, CIF:8119644	

C. Partea III. SARCINI

Inscrieri privind dezmembramintele dreptului de proprietate, drepturi reale de garanţie şi sarcini		Referinţe
4944 / 05/03/2024		
Act Notarial nr. contract de ipoteca imobiliara aut.371, din 29/02/2024 emis de Cojocaru Sarolta;		
C1	Intabulare, drept de IPOTECA, Valoare:12500000 RON, precum și celelalte obligații de plat\U+0103 aferente creditului	A1
	1) **LIBRA INTERNET BANK SA**, CIF:8119644	

Document care conține date cu caracter personal, protejat de prevederile Regulamentului (UE) nr. 679/2016 și Legii 190/2018

Anexa Nr. 1 La Partea I

Teren

Nr cadastral	Suprafaţa (mp)*	Observaţii / Referinţe
53064	2.050	

* Suprafaţa este determinată in planul de proiecţie Stereo 70.

DETALII LINIARE IMOBIL

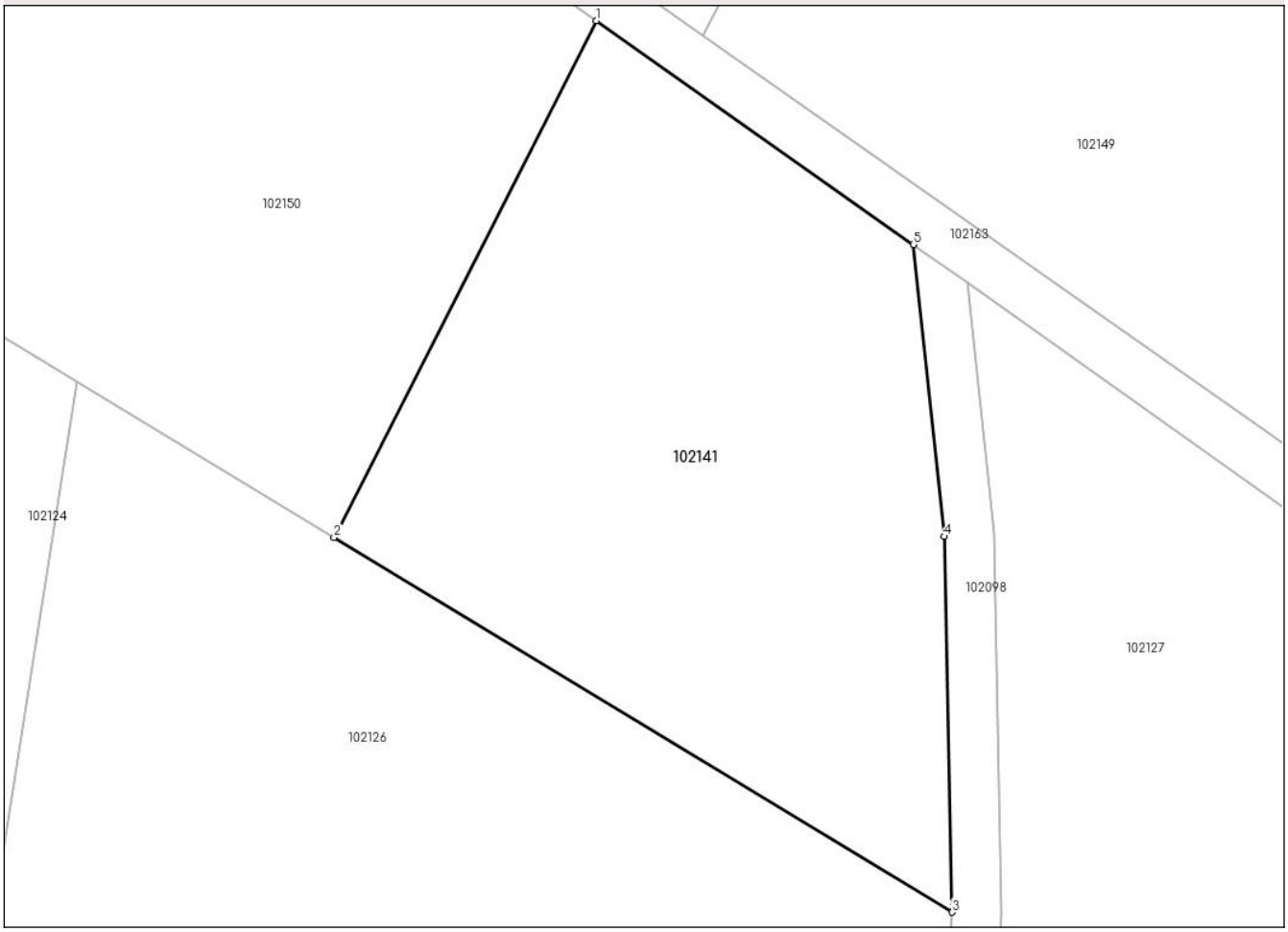

Date referitoare la teren

Crt	Categorie folosință	Intra vilan	Suprafaţa (mp)	Tarla	Parcelă	Nr. topo	Observaţii / Referinţe
1	arabil	NU	2.050	20	3277/4	-	

Lungime Segmente
1) Valorile lungimilor segmentelor sunt obţinute din proiecţie în plan.

Punct început	X / Y	Punct sfârşit	X / Y	Lungime segment (** (m)
1	489.595,727 513.536,217	2	489.574,556 513.494,552	46.735
2	489.574,556 513.494,552	3	489.624,453 513.464,324	58.339
3	489.624,453 513.464,324	4	489.623,81 513.494,617	30.299
4	489.623,81 513.494,617	5	489.621,313 513.518,168	23.683
5	489.621,313 513.518,168	1	489.595,727 513.536,217	31.312

Document care conține date cu caracter personal, protejat de prevederile Regulamentului (UE) nr. 679/2016 și Legii 190/2018

** Lungimile segmentelor sunt determinate în planul de proiecţie Stereo 70 şi sunt rotunjite la 1 milimetru.
*** Distanţa dintre puncte este formată din segmente cumulate ce sunt mai mici decât valoarea 1 milimetru.

Document care conține date cu caracter personal, protejat de prevederile Regulamentului (UE) nr. 679/2016 și Legii 190/2018

DATE DESPRE IMOBILUL NR. 102143

Oficiul de Cadastru şi Publicitate Imobiliară MUREȘ
Biroul de Cadastru şi Publicitate Imobiliară Sighișoara

A. Partea I. Descrierea imobilului

TEREN Extravilan

Adresa: Jud. Mureș

Nr. Crt	Nr cadastral Nr. topografic	Suprafaţa* (mp)	Observaţii / Referinţe
A1		6.146	Sector cadastral:102 Teren neimprejmuit;

B. Partea II. Proprietari şi acte

Inscrieri privitoare la dreptul de proprietate şi alte drepturi reale		Referinţe
/		
Act Administrativ nr. 8099, din 16/11/1994 emis de CJPSDPAT MURES (titlu de proprietate);		
B1	Intabulare, drept de PROPRIETATE, dobandit prin Reconstituire, cota actuala 1/1	A1
	1) **BORDEA I EMILIA** 2) **SUCIU I IOAN** 3) **SUCIU I MARIN** 4) **TAROPA I VIORICA**	

C. Partea III. SARCINI .

Inscrieri privind dezmembramintele dreptului de proprietate, drepturi reale de garanţie şi sarcini	Referinţe
NU SUNT	

Document care conține date cu caracter personal, protejat de prevederile Regulamentului (UE) nr. 679/2016 și Legii 190/2018

Anexa Nr. 1 La Partea I

Teren

Nr cadastral	Suprafaţa (mp)*	Observaţii / Referinţe
	6.146	

* Suprafaţa este determinată in planul de proiecţie Stereo 70.

DETALII LINIARE IMOBIL

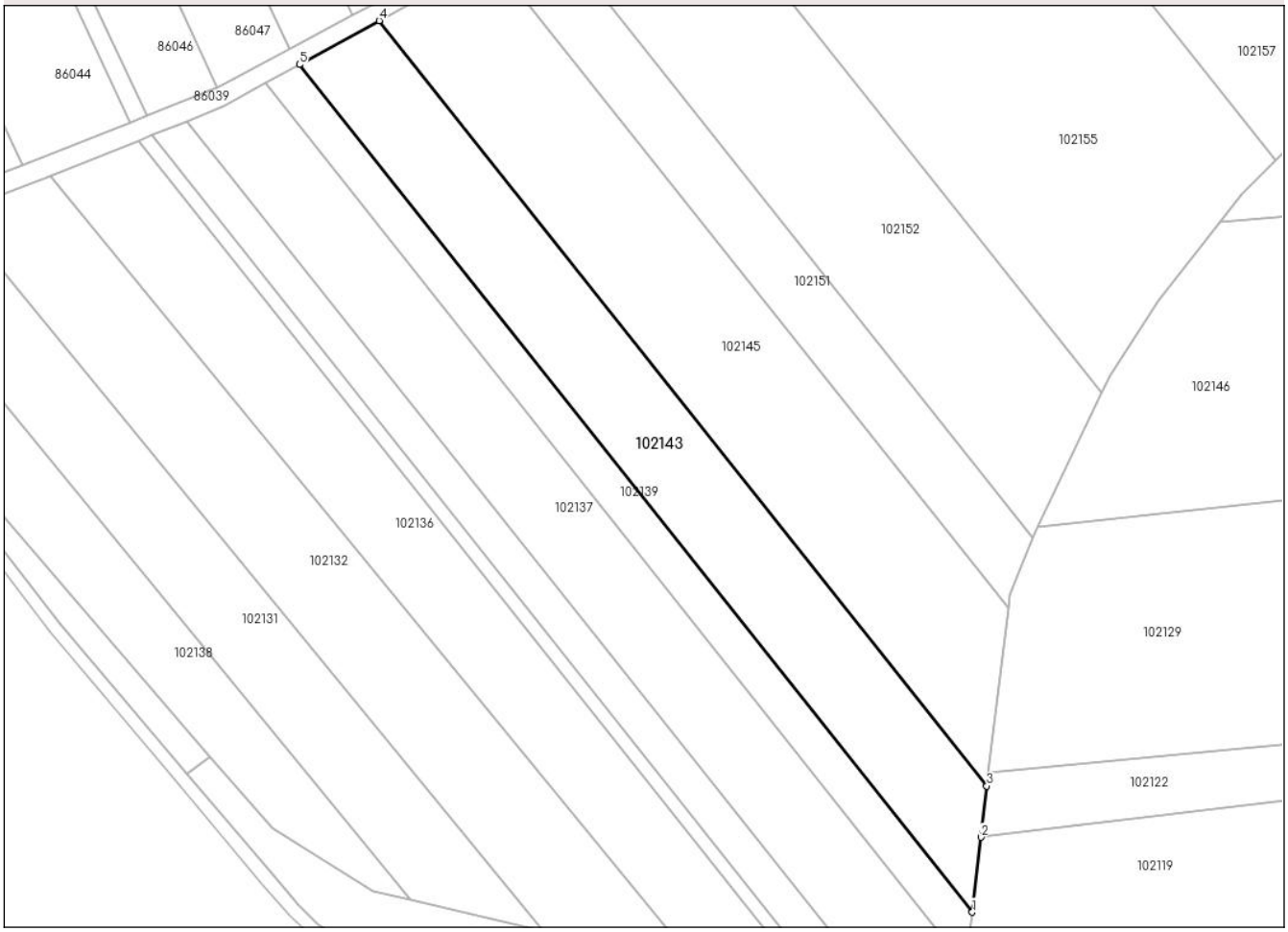

Date referitoare la teren

Crt	Categorie folosință	Intra vilan	Suprafaţa (mp)	Tarla	Parcelă	Nr. topo	Observaţii / Referinţe
1	arabil	NU	6.146	19	3316/6	-	

Lungime Segmente
1) Valorile lungimilor segmentelor sunt obţinute din proiecţie în plan.

Punct început	X / Y	Punct sfârşit	X / Y	Lungime segment (** (m)
1	488.878,143 513.386,962	2	488.880,364 513.406,286	19.451
2	488.880,364 513.406,286	3	488.881,88 513.419,478	13.279
3	488.881,88 513.419,478	4	488.725,158 513.616,623	251.849
4	488.725,158 513.616,623	5	488.704,578 513.605,294	23.492
5	488.704,578 513.605,294	1	488.878,143 513.386,962	278.915

Document care conține date cu caracter personal, protejat de prevederile Regulamentului (UE) nr. 679/2016 și Legii 190/2018

** Lungimile segmentelor sunt determinate în planul de proiecţie Stereo 70 şi sunt rotunjite la 1 milimetru.
*** Distanţa dintre puncte este formată din segmente cumulate ce sunt mai mici decât valoarea 1 milimetru.

Document care conține date cu caracter personal, protejat de prevederile Regulamentului (UE) nr. 679/2016 și Legii 190/2018

DATE DESPRE IMOBILUL NR. 102144

Oficiul de Cadastru şi Publicitate Imobiliară MUREȘ
Biroul de Cadastru şi Publicitate Imobiliară Sighișoara

A. Partea I. Descrierea imobilului

TEREN Extravilan

Adresa: Jud. Mureș

Nr. Crt	Nr cadastral Nr. topografic	Suprafaţa* (mp)	Observaţii / Referinţe
A1	50566	24.000	Sector cadastral:102 Teren neimprejmuit;

B. Partea II. Proprietari şi acte

Inscrieri privitoare la dreptul de proprietate şi alte drepturi reale		Referinţe
18370 / 25/08/2022		
Act Notarial nr. 2228, din 24/08/2022 emis de Diaconescu Remus Stefan;		
B14	Intabulare, drept de PROPRIETATE, dobandit prin Conventie, cota actuala 1/1	A1
	1) **RICHIGER SRL**, CIF:32709168	

C. Partea III. SARCINI

Inscrieri privind dezmembramintele dreptului de proprietate, drepturi reale de garanţie şi sarcini		Referinţe
18370 / 25/08/2022		
Act Notarial nr. 2238, din 24/08/2022 emis de Diaconescu Remus Stefan;		
C1	Intabulare, drept de IPOTECA, Valoare:1548013.21 EUR,si celelalte obligatii aferente creditului	A1
	1) **AGRICOVER CREDIT IFN SA**, CIF:22940237	
20595 / 04/09/2023		
Act Notarial nr. 1778, din 01/09/2023 emis de Radu Vasile Eugen;		
C2	Intabulare, drept de IPOTECA, Valoare:757590 EUR-si celelalte obligatii aferente creditului	A1
	1) **AGRICOVER CREDIT IFN SA**, CIF:22940237	

Document care conține date cu caracter personal, protejat de prevederile Regulamentului (UE) nr. 679/2016 și Legii 190/2018

Anexa Nr. 1 La Partea I

Teren

Nr cadastral	Suprafaţa (mp)*	Observaţii / Referinţe
50566	24.000	

* Suprafaţa este determinată in planul de proiecţie Stereo 70.

DETALII LINIARE IMOBIL

Date referitoare la teren

Crt	Categorie folosință	Intra vilan	Suprafaţa (mp)	Tarla	Parcelă	Nr. topo	Observaţii / Referinţe
1	arabil	NU	8.000	19	3261/1	-	
2	faneata	NU	16.000	19	3260/1	-	

Lungime Segmente

1) Valorile lungimilor segmentelor sunt obţinute din proiecţie în plan.

Punct început	X / Y	Punct sfârşit	X / Y	Lungime segment (** (m)
1	489.685,85 513.479,196	2	489.730,316 513.468,334	45.774
3	489.749,258 513.461,098	4	489.778,214 513.428,016	43.965
5	489.791,469 513.417,685	6	489.810,58 513.410,561	20.396
7	489.813,87 513.408,535	8	489.949,548 513.552,873	198.096

Punct început	X / Y	Punct sfârşit	X / Y	Lungime segment (** (m)
2	489.730,316 513.468,334	3	489.749,258 513.461,098	20.277
4	489.778,214 513.428,016	5	489.791,469 513.417,685	16.805
6	489.810,58 513.410,561	7	489.813,87 513.408,535	3.864
8	489.949,548 513.552,873	9	489.936,728 513.566,314	18.575

Document care conține date cu caracter personal, protejat de prevederile Regulamentului (UE) nr. 679/2016 și Legii 190/2018

Punct început	X / Y	Punct sfârşit	X / Y	Lungime segment (** (m)
9	489.936,728 513.566,314	10	489.918,706 513.599,44	37.711
11	489.911,759 513.606,073	12	489.902,742 513.609,716	9.725
13	489.858,234 513.620,323	14	489.851,462 513.617,431	7.364
15	489.846,581 513.609,967	16	489.836,069 513.592,022	20.798
17	489.821,995 513.584,057	18	489.803,179 513.580,817	19.092
19	489.784,614 513.562,571	20	489.776,89 513.533,697	29.889
21	489.769,356 513.515,196	22	489.735,617 513.477,945	50.259

Punct început	X / Y	Punct sfârşit	X / Y	Lungime segment (** (m)
10	489.918,706 513.599,44	11	489.911,759 513.606,073	9.605
12	489.902,742 513.609,716	13	489.858,234 513.620,323	45.755
14	489.851,462 513.617,431	15	489.846,581 513.609,967	8.918
16	489.836,069 513.592,022	17	489.821,995 513.584,057	16.172
18	489.803,179 513.580,817	19	489.784,614 513.562,571	26.031
20	489.776,89 513.533,697	21	489.769,356 513.515,196	19.976
22	489.735,617 513.477,945	1	489.685,85 513.479,196	49.783

** Lungimile segmentelor sunt determinate în planul de proiecţie Stereo 70 şi sunt rotunjite la 1 milimetru.
*** Distanţa dintre puncte este formată din segmente cumulate ce sunt mai mici decât valoarea 1 milimetru.

Document care conține date cu caracter personal, protejat de prevederile Regulamentului (UE) nr. 679/2016 și Legii 190/2018

DATE DESPRE IMOBILUL NR. 102145

Oficiul de Cadastru şi Publicitate Imobiliară MUREȘ
Biroul de Cadastru şi Publicitate Imobiliară Sighișoara

A. Partea I. Descrierea imobilului

TEREN Extravilan

Adresa: Jud. Mureș

Nr. Crt	Nr cadastral Nr. topografic	Suprafaţa* (mp)	Observaţii / Referinţe
A1		7.700	Sector cadastral:102 Teren neimprejmuit;

B. Partea II. Proprietari şi acte

Inscrieri privitoare la dreptul de proprietate şi alte drepturi reale		Referinţe
/		
Act Administrativ nr. 8078, din 08/11/1994 emis de CJPSDPAT MURES (titlu de proprietate);		
B1	Intabulare, drept de PROPRIETATE, dobandit prin Reconstituire, cota actuala 1/1	A1
	1) **HILA A AUREL**	

C. Partea III. SARCINI .

Inscrieri privind dezmembramintele dreptului de proprietate, drepturi reale de garanţie şi sarcini	Referinţe
NU SUNT	

Document care conține date cu caracter personal, protejat de prevederile Regulamentului (UE) nr. 679/2016 și Legii 190/2018

Anexa Nr. 1 La Partea I

Teren

Nr cadastral	Suprafaţa (mp)*	Observaţii / Referinţe
	7.700	

* Suprafaţa este determinată in planul de proiecţie Stereo 70.

DETALII LINIARE IMOBIL

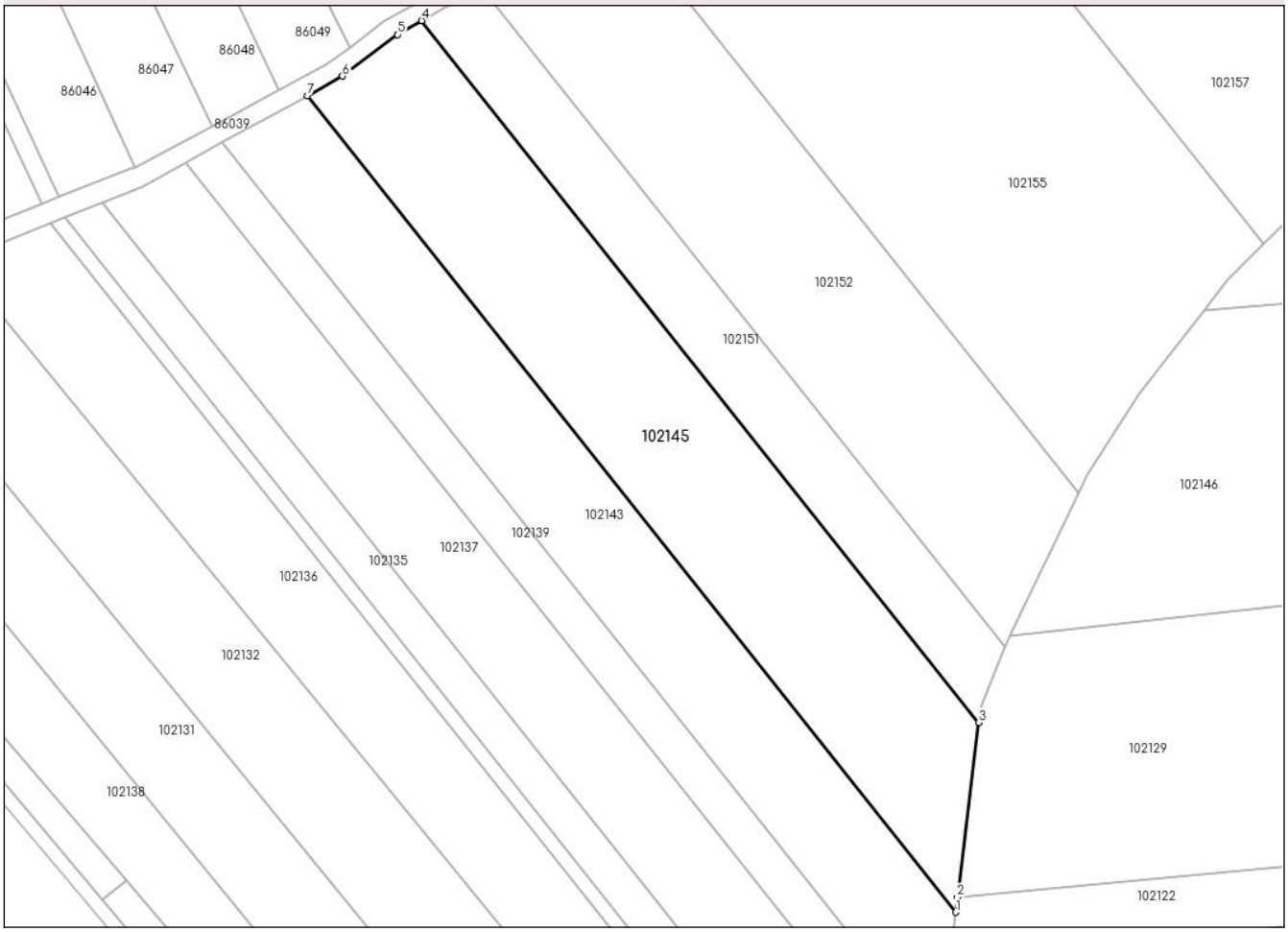

Date referitoare la teren

Crt	Categorie folosință	Intra vilan	Suprafaţa (mp)	Tarla	Parcelă	Nr. topo	Observaţii / Referinţe
1	arabil	NU	7.700	19	3316/5	-	

Lungime Segmente
1) Valorile lungimilor segmentelor sunt obţinute din proiecţie în plan.

Punct început	X / Y	Punct sfârşit	X / Y	Lungime segment (** (m)
1	488.881,88 513.419,478	2	488.882,288 513.423,026	3.571
2	488.882,288 513.423,026	3	488.887,499 513.465,295	42.59
3	488.887,499 513.465,295	4	488.752,829 513.634,7	216.412
4	488.752,829 513.634,7	5	488.746,931 513.631,366	6.775
5	488.746,931 513.631,366	6	488.733,704 513.621,328	16.605

Document care conține date cu caracter personal, protejat de prevederile Regulamentului (UE) nr. 679/2016 și Legii 190/2018

Punct început	X / Y	Punct sfârşit	X / Y	Lungime segment (** (m)
6	488.733,704 513.621,328	7	488.725,158 513.616,623	9.756
7	488.725,158 513.616,623	1	488.881,88 513.419,478	251.849

** Lungimile segmentelor sunt determinate în planul de proiecţie Stereo 70 şi sunt rotunjite la 1 milimetru.
*** Distanţa dintre puncte este formată din segmente cumulate ce sunt mai mici decât valoarea 1 milimetru.

Document care conține date cu caracter personal, protejat de prevederile Regulamentului (UE) nr. 679/2016 și Legii 190/2018

DATE DESPRE IMOBILUL NR. 102146

Oficiul de Cadastru şi Publicitate Imobiliară MUREȘ
Biroul de Cadastru şi Publicitate Imobiliară Sighișoara

A. Partea I. Descrierea imobilului

TEREN Extravilan

Adresa: Jud. Mureș

Nr. Crt	Nr cadastral Nr. topografic	Suprafaţa* (mp)	Observaţii / Referinţe
A1		19.181	Sector cadastral:102 Teren neimprejmuit;

B. Partea II. Proprietari şi acte

Inscrieri privitoare la dreptul de proprietate şi alte drepturi reale		Referinţe
/		
Act Administrativ nr. 8010, din 19/08/1994 emis de CJPSDPAT MURES (titlu de proprietate);		
B1	Intabulare, drept de PROPRIETATE, dobandit prin Reconstituire, cota actuala 1/1	A1
	1) **CALBEAZA I MARIA**	

C. Partea III. SARCINI .

Inscrieri privind dezmembramintele dreptului de proprietate, drepturi reale de garanţie şi sarcini	Referinţe
NU SUNT	

Document care conține date cu caracter personal, protejat de prevederile Regulamentului (UE) nr. 679/2016 și Legii 190/2018

Anexa Nr. 1 La Partea I

Teren

Nr cadastral	Suprafaţa (mp)*	Observaţii / Referinţe
	19.181	

* Suprafaţa este determinată in planul de proiecţie Stereo 70.

DETALII LINIARE IMOBIL

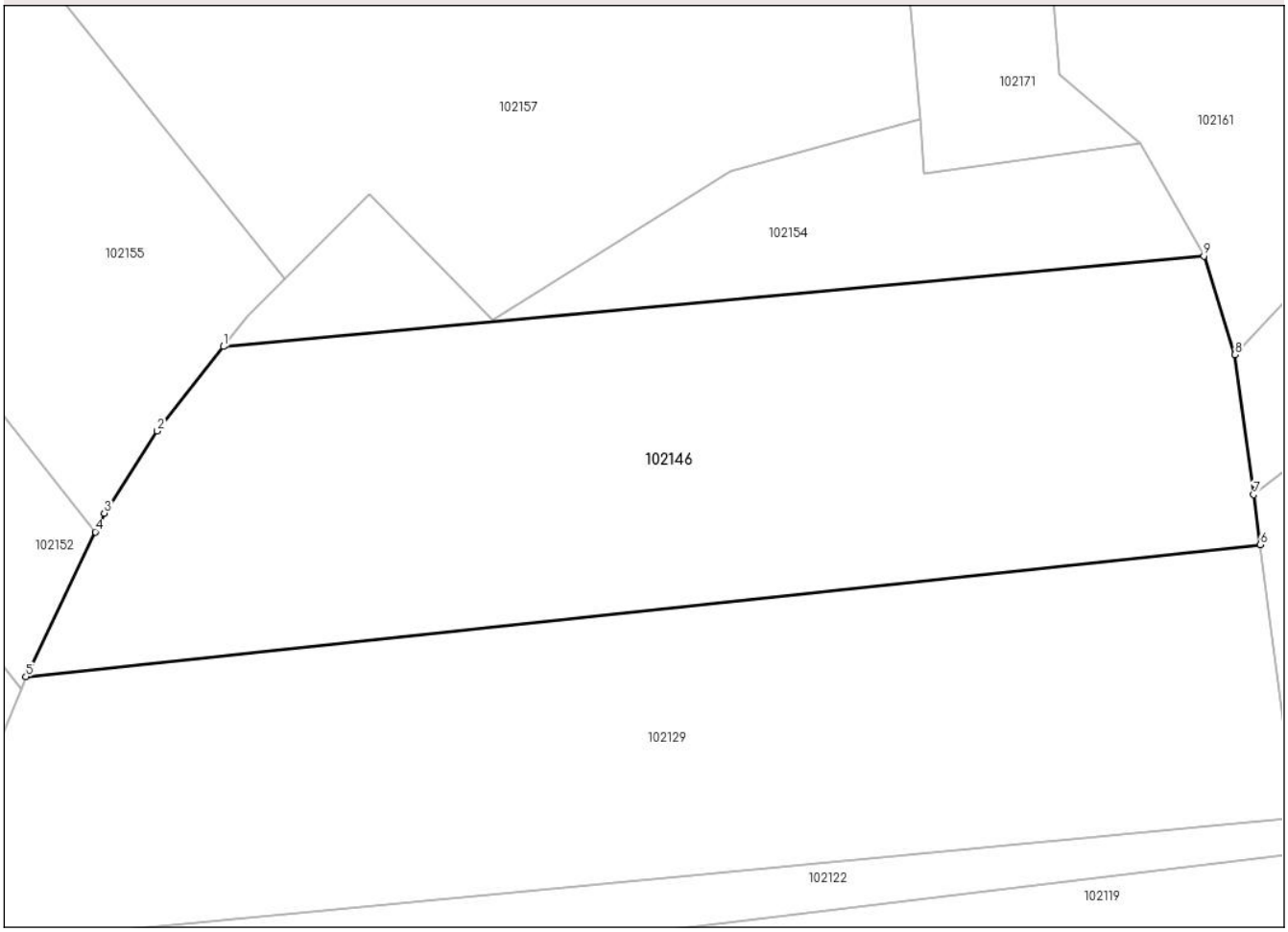

Date referitoare la teren

Crt	Categorie folosință	Intra vilan	Suprafaţa (mp)	Tarla	Parcelă	Nr. topo	Observaţii / Referinţe
1	faneata	NU	18.881	19	3315/53	-	
2	neproductiv	NU	300	19	3311, 3312, 3313	-	

Lungime Segmente
1) Valorile lungimilor segmentelor sunt obţinute din proiecţie în plan.

Punct început	X / Y	Punct sfârşit	X / Y	Lungime segment (** (m)
1	488.941,943 513.564,69	2	488.926,227 513.544,655	25.464
2	488.926,227 513.544,655	3	488.913,623 513.525,132	23.238
3	488.913,623 513.525,132	4	488.911,509 513.520,722	4.89
4	488.911,509 513.520,722	5	488.895,016 513.486,333	38.139

Document care conține date cu caracter personal, protejat de prevederile Regulamentului (UE) nr. 679/2016 și Legii 190/2018

Punct început	X / Y	Punct sfârşit	X / Y	Lungime segment (** (m)
5	488.895,016 513.486,333	6	489.188,28 513.517,655	294.931
6	489.188,28 513.517,655	7	489.186,697 513.529,545	11.994
7	489.186,697 513.529,545	8	489.182,276 513.562,76	33.508
8	489.182,276 513.562,76	9	489.174,86 513.586,152	24.54
9	489.174,86 513.586,152	1	488.941,943 513.564,69	233.903

** Lungimile segmentelor sunt determinate în planul de proiecţie Stereo 70 şi sunt rotunjite la 1 milimetru.
*** Distanţa dintre puncte este formată din segmente cumulate ce sunt mai mici decât valoarea 1 milimetru.

Document care conține date cu caracter personal, protejat de prevederile Regulamentului (UE) nr. 679/2016 și Legii 190/2018

DATE DESPRE IMOBILUL NR. 102147

Oficiul de Cadastru şi Publicitate Imobiliară MUREȘ
Biroul de Cadastru şi Publicitate Imobiliară Sighișoara

A. Partea I. Descrierea imobilului

TEREN Extravilan

Adresa: Jud. Mureș

Nr. Crt	Nr cadastral Nr. topografic	Suprafaţa* (mp)	Observaţii / Referinţe
A1		11.600	Sector cadastral:102 Teren neimprejmuit;

B. Partea II. Proprietari şi acte

Inscrieri privitoare la dreptul de proprietate şi alte drepturi reale		Referinţe
/		
Act Administrativ nr. 8123, din 18/11/1994 emis de CJPSDPAT MURES (titlu de proprietate);		
B1	Intabulare, drept de PROPRIETATE, dobandit prin Reconstituire, cota actuala 1/1	A1
	1) **PETREAN V SIMION** 2) **PETREAN V PETRU** 3) **PETREAN V GHEORGHE** 4) **PETREAN V ANGELA** 5) **FILIP V VALERIA** 6) **BASTEA V LUDOVICA**	

C. Partea III. SARCINI .

Inscrieri privind dezmembramintele dreptului de proprietate, drepturi reale de garanţie şi sarcini	Referinţe
NU SUNT	

Document care conține date cu caracter personal, protejat de prevederile Regulamentului (UE) nr. 679/2016 și Legii 190/2018

Anexa Nr. 1 La Partea I

Teren

Nr cadastral	Suprafaţa (mp)*	Observaţii / Referinţe
	11.600	

* Suprafaţa este determinată in planul de proiecţie Stereo 70.

DETALII LINIARE IMOBIL

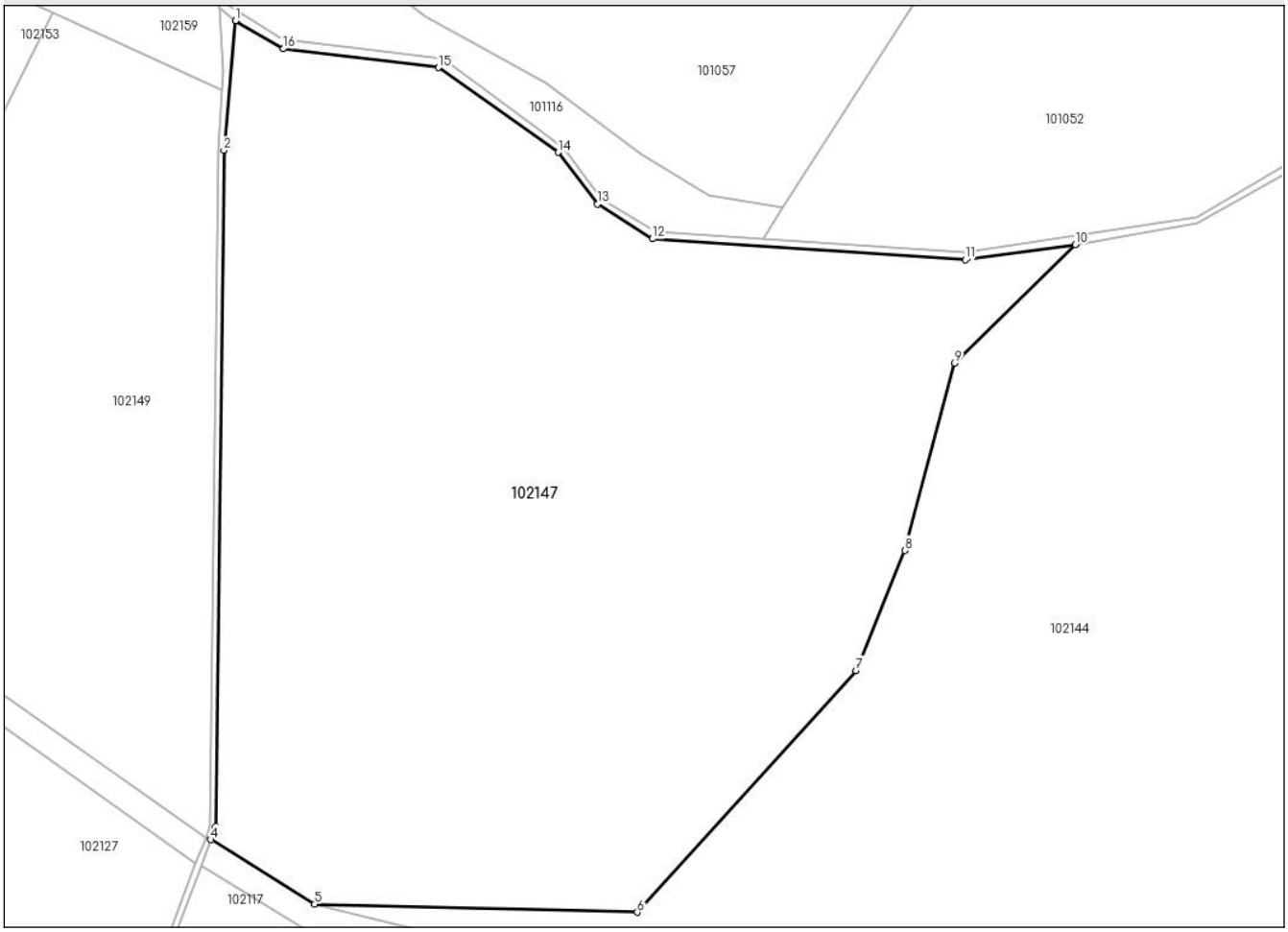

Date referitoare la teren

Crt	Categorie folosință	Intra vilan	Suprafaţa (mp)	Tarla	Parcelă	Nr. topo	Observaţii / Referinţe
1	arabil	NU	9.600	19	3259	-	
2	faneata	NU	2.000	19	3258	-	

Lungime Segmente
1) Valorile lungimilor segmentelor sunt obţinute din proiecţie în plan.

Punct început	X / Y	Punct sfârşit	X / Y	Lungime segment (** (m)
1	489.673,66 513.615,328	2	489.671,849 513.595,344	20.066
2	489.671,849 513.595,344	3	489.670,603 513.491,084	104.267
3	489.670,603 513.491,084	4	489.669,864 513.489,112	2.106
4	489.669,864 513.489,112	5	489.685,85 513.479,196	18.812

Document care conține date cu caracter personal, protejat de prevederile Regulamentului (UE) nr. 679/2016 și Legii 190/2018

Punct început	X / Y	Punct sfârşit	X / Y	Lungime segment (** (m)
5	489.685,85 513.479,196	6	489.735,617 513.477,945	49.783
6	489.735,617 513.477,945	7	489.769,356 513.515,196	50.259
7	489.769,356 513.515,196	8	489.776,89 513.533,697	19.976
8	489.776,89 513.533,697	9	489.784,614 513.562,571	29.889
9	489.784,614 513.562,571	10	489.803,179 513.580,817	26.031
10	489.803,179 513.580,817	11	489.786,213 513.578,471	17.128
11	489.786,213 513.578,471	12	489.737,951 513.581,714	48.371
12	489.737,951 513.581,714	13	489.729,53 513.587,083	9.986
13	489.729,53 513.587,083	14	489.723,423 513.595,05	10.039
14	489.723,423 513.595,05	15	489.704,964 513.608,112	22.612
15	489.704,964 513.608,112	16	489.680,973 513.610,983	24.162
16	489.680,973 513.610,983	1	489.673,66 513.615,328	8.506

** Lungimile segmentelor sunt determinate în planul de proiecţie Stereo 70 şi sunt rotunjite la 1 milimetru.
*** Distanţa dintre puncte este formată din segmente cumulate ce sunt mai mici decât valoarea 1 milimetru.

Document care conține date cu caracter personal, protejat de prevederile Regulamentului (UE) nr. 679/2016 și Legii 190/2018

DATE DESPRE IMOBILUL NR. 102148

Oficiul de Cadastru şi Publicitate Imobiliară MUREȘ
Biroul de Cadastru şi Publicitate Imobiliară Sighișoara

A. Partea I. Descrierea imobilului

TEREN Extravilan

Adresa: Jud. Mureș

Nr. Crt	Nr cadastral Nr. topografic	Suprafaţa* (mp)	Observaţii / Referinţe
A1		25.096	Sector cadastral:102 Teren neimprejmuit;

B. Partea II. Proprietari şi acte

Inscrieri privitoare la dreptul de proprietate şi alte drepturi reale		Referinţe
/		
Act Administrativ nr. 8135, din 23/11/1994 emis de CJPSDPAT MURES (titlu de proprietate);		
B1	Intabulare, drept de PROPRIETATE, dobandit prin Reconstituire, cota actuala 1/1	A1
	1) **TECHERA I TEOFIL** 2) **NEVODAR I ANA** 3) **BURLEA I EUGENIA** 4) **LUPEA I MARIA** 5) **NISTOR I VALENTINA** 6) **CIOANTA I LUCIA** 7) **TECHERA I LETITIA**	

C. Partea III. SARCINI .

Inscrieri privind dezmembramintele dreptului de proprietate, drepturi reale de garanţie şi sarcini	Referinţe
NU SUNT	

Document care conține date cu caracter personal, protejat de prevederile Regulamentului (UE) nr. 679/2016 și Legii 190/2018

Anexa Nr. 1 La Partea I

Teren

Nr cadastral	Suprafaţa (mp)*	Observaţii / Referinţe
	25.096	

* Suprafaţa este determinată in planul de proiecţie Stereo 70.

DETALII LINIARE IMOBIL

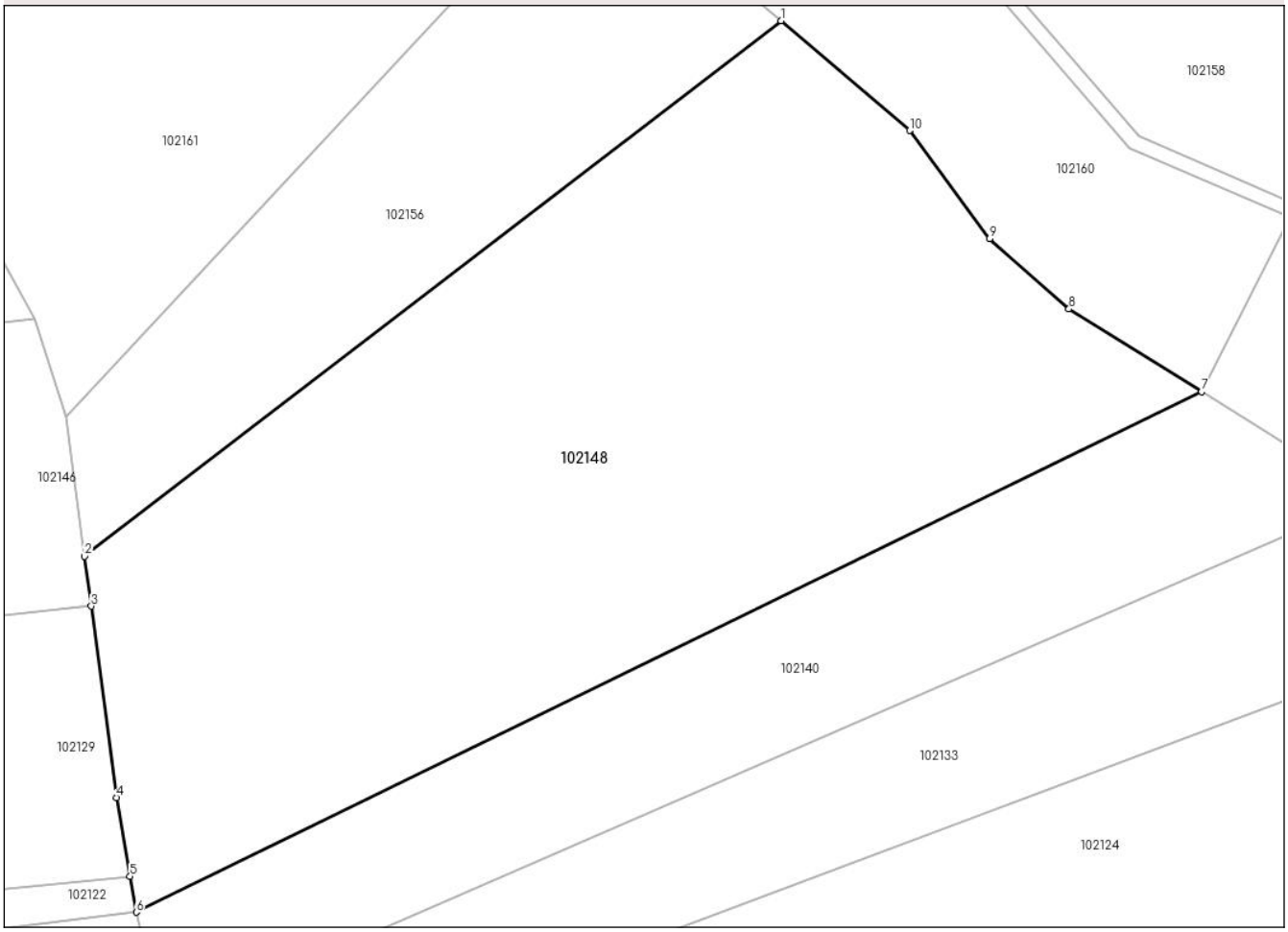

Date referitoare la teren

Crt	Categorie folosință	Intra vilan	Suprafaţa (mp)	Tarla	Parcelă	Nr. topo	Observaţii / Referinţe
1	faneata	NU	25.096	19	3315/68	-	

Lungime Segmente
1) Valorile lungimilor segmentelor sunt obţinute din proiecţie în plan.

Punct început	X / Y	Punct sfârşit	X / Y	Lungime segment (** (m)
1	489.353,216 513.657,478	2	489.186,697 513.529,545	209.989
2	489.186,697 513.529,545	3	489.188,28 513.517,655	11.994
3	489.188,28 513.517,655	4	489.194,369 513.471,902	46.156
4	489.194,369 513.471,902	5	489.197,578 513.453,079	19.095
5	489.197,578 513.453,079	6	489.199,035 513.444,527	8.675

Document care conține date cu caracter personal, protejat de prevederile Regulamentului (UE) nr. 679/2016 și Legii 190/2018

Punct început	X / Y	Punct sfârşit	X / Y	Lungime segment (** (m)
6	489.199,035 513.444,527	7	489.453,812 513.568,872	283.501
7	489.453,812 513.568,872	8	489.422,1 513.588,625	37.36
8	489.422,1 513.588,625	9	489.403,07 513.605,369	25.348
9	489.403,07 513.605,369	10	489.383,983 513.631,228	32.14
10	489.383,983 513.631,228	1	489.353,216 513.657,478	40.444

** Lungimile segmentelor sunt determinate în planul de proiecţie Stereo 70 şi sunt rotunjite la 1 milimetru.
*** Distanţa dintre puncte este formată din segmente cumulate ce sunt mai mici decât valoarea 1 milimetru.

Document care conține date cu caracter personal, protejat de prevederile Regulamentului (UE) nr. 679/2016 și Legii 190/2018

DATE DESPRE IMOBILUL NR. 102149

Oficiul de Cadastru şi Publicitate Imobiliară MUREȘ
Biroul de Cadastru şi Publicitate Imobiliară Sighișoara

A. Partea I. Descrierea imobilului

Nr. CF vechi:2495/N
Nr. cadastral vechi:531

TEREN Extravilan

Adresa: Jud. Mureș

Nr. Crt	Nr cadastral Nr. topografic	Suprafaţa* (mp)	Observaţii / Referinţe
A1	50923	5.100	Sector cadastral:102 Teren neimprejmuit;

B. Partea II. Proprietari şi acte

Inscrieri privitoare la dreptul de proprietate şi alte drepturi reale		Referinţe
6115 / 01/04/2014		
Act Notarial nr. 220, din 28/03/2014 emis de PINTYA ANDREA;		
B2	Intabulare, drept de PROPRIETATE, dobandit prin Conventie, cota actuala 1/1	A1
	1) **MURESAN DANIELA OLIMPIA**, casatorita cu 2) **MURESAN GABRIEL STELIAN**	

C. Partea III. SARCINI .

Inscrieri privind dezmembramintele dreptului de proprietate, drepturi reale de garanţie şi sarcini	Referinţe
NU SUNT	

Document care conține date cu caracter personal, protejat de prevederile Regulamentului (UE) nr. 679/2016 și Legii 190/2018

Anexa Nr. 1 La Partea I

Teren

Nr cadastral	Suprafaţa (mp)*	Observaţii / Referinţe
50923	5.100	

* Suprafaţa este determinată in planul de proiecţie Stereo 70.

DETALII LINIARE IMOBIL

Date referitoare la teren

Crt	Categorie folosință	Intra vilan	Suprafaţa (mp)	Tarla	Parcelă	Nr. topo	Observaţii / Referinţe
1	arabil	NU	5.100	19	3255/5 , 3257	-	

Lungime Segmente
1) Valorile lungimilor segmentelor sunt obţinute din proiecţie în plan.

Punct început	X / Y	Punct sfârşit	X / Y	Lungime segment (** (m)
1	489.669,1 513.489,452	2	489.669,729 513.491,324	1.975
2	489.669,729 513.491,324	3	489.670,986 513.595,358	104.041
3	489.670,986 513.595,358	4	489.671,537 513.604,577	9.236
4	489.671,537 513.604,577	5	489.645,52 513.616,552	28.641
5	489.645,52 513.616,552	6	489.604,364 513.535,016	91.334

Document care conține date cu caracter personal, protejat de prevederile Regulamentului (UE) nr. 679/2016 și Legii 190/2018

Punct început	X / Y	Punct sfârşit	X / Y	Lungime segment (** (m)
6	489.604,364 513.535,016	1	489.669,1 513.489,452	79.162

** Lungimile segmentelor sunt determinate în planul de proiecţie Stereo 70 şi sunt rotunjite la 1 milimetru.
*** Distanţa dintre puncte este formată din segmente cumulate ce sunt mai mici decât valoarea 1 milimetru.

Document care conține date cu caracter personal, protejat de prevederile Regulamentului (UE) nr. 679/2016 și Legii 190/2018

DATE DESPRE IMOBILUL NR. 102150

Oficiul de Cadastru şi Publicitate Imobiliară MUREȘ
Biroul de Cadastru şi Publicitate Imobiliară Sighișoara

A. Partea I. Descrierea imobilului

TEREN Extravilan

Adresa: Jud. Mureș

Nr. Crt	Nr cadastral Nr. topografic	Suprafaţa* (mp)	Observaţii / Referinţe
A1	50381	7.000	Sector cadastral:102 Teren neimprejmuit;

B. Partea II. Proprietari şi acte

Inscrieri privitoare la dreptul de proprietate şi alte drepturi reale		Referinţe
18313 / 25/08/2022		
Act Notarial nr. 2228, din 24/08/2022 emis de Diaconescu Remus Stefan;		
B8	Intabulare, drept de PROPRIETATE, dobandit prin Conventie, cota actuala 1/1	A1
	1) **RICHIGER SRL**, CIF:32709168	

C. Partea III. SARCINI

Inscrieri privind dezmembramintele dreptului de proprietate, drepturi reale de garanţie şi sarcini		Referinţe
18313 / 25/08/2022		
Act Notarial nr. 2238, din 24/08/2022 emis de Diaconescu Remus Stefan;		
C1	Intabulare, drept de IPOTECA, Valoare:1548013.21 EUR,si celelalte obligatii aferente creditului	A1
	1) **AGRICOVER CREDIT IFN SA**, CIF:22940237	

Document care conține date cu caracter personal, protejat de prevederile Regulamentului (UE) nr. 679/2016 și Legii 190/2018

Anexa Nr. 1 La Partea I

Teren

Nr cadastral	Suprafaţa (mp)*	Observaţii / Referinţe
50381	7.000	

* Suprafaţa este determinată in planul de proiecţie Stereo 70.

DETALII LINIARE IMOBIL

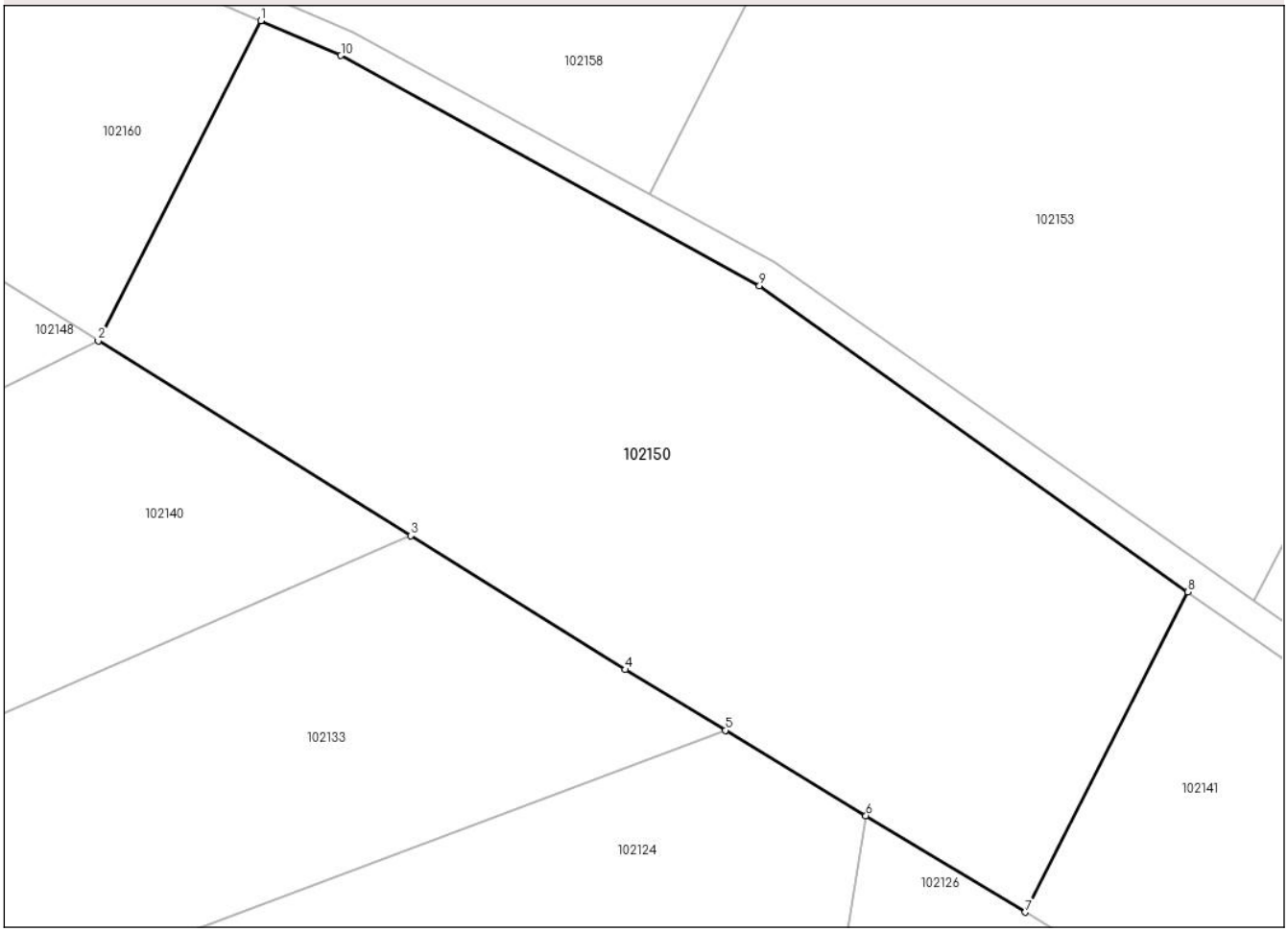

Date referitoare la teren

Crt	Categorie folosință	Intra vilan	Suprafaţa (mp)	Tarla	Parcelă	Nr. topo	Observaţii / Referinţe
1	arabil	NU	7.000	20	3277/3	-	

Lungime Segmente
1) Valorile lungimilor segmentelor sunt obţinute din proiecţie în plan.

Punct început	X / Y	Punct sfârşit	X / Y	Lungime segment (** (m)
1	489.474,984 513.610,54	2	489.453,812 513.568,872	46.738
2	489.453,812 513.568,872	3	489.494,479 513.543,541	47.912
3	489.494,479 513.543,541	4	489.522,47 513.526,106	32.976
4	489.522,47 513.526,106	5	489.535,486 513.518,221	15.218
5	489.535,486 513.518,221	6	489.553,807 513.507,122	21.421

Document care conține date cu caracter personal, protejat de prevederile Regulamentului (UE) nr. 679/2016 și Legii 190/2018

Punct început	X / Y	Punct sfârşit	X / Y	Lungime segment (** (m)
6	489.553,807 513.507,122	7	489.574,556 513.494,552	24.26
7	489.574,556 513.494,552	8	489.595,727 513.536,217	46.735
8	489.595,727 513.536,217	9	489.539,93 513.576,064	68.565
9	489.539,93 513.576,064	10	489.485,405 513.606,019	62.211
10	489.485,405 513.606,019	1	489.474,984 513.610,54	11.36

** Lungimile segmentelor sunt determinate în planul de proiecţie Stereo 70 şi sunt rotunjite la 1 milimetru.
*** Distanţa dintre puncte este formată din segmente cumulate ce sunt mai mici decât valoarea 1 milimetru.

Document care conține date cu caracter personal, protejat de prevederile Regulamentului (UE) nr. 679/2016 și Legii 190/2018

DATE DESPRE IMOBILUL NR. 102151

Oficiul de Cadastru şi Publicitate Imobiliară MUREȘ
Biroul de Cadastru şi Publicitate Imobiliară Sighișoara

A. Partea I. Descrierea imobilului

TEREN Extravilan

Adresa: Jud. Mureș

Nr. Crt	Nr cadastral Nr. topografic	Suprafaţa* (mp)	Observaţii / Referinţe
A1		3.400	Sector cadastral:102 Teren neimprejmuit;

B. Partea II. Proprietari şi acte

Inscrieri privitoare la dreptul de proprietate şi alte drepturi reale		Referinţe
/		
Act Administrativ nr. 8127, din 21/11/1994 emis de CJPSDPAT MURES (titlu de proprietate);		
B1	Intabulare, drept de PROPRIETATE, dobandit prin Reconstituire, cota actuala 1/1	A1
	1) **LASCU N PETRU**, PROPRIETAR DECEDAT	

C. Partea III. SARCINI .

Inscrieri privind dezmembramintele dreptului de proprietate, drepturi reale de garanţie şi sarcini	Referinţe
NU SUNT	

Document care conține date cu caracter personal, protejat de prevederile Regulamentului (UE) nr. 679/2016 și Legii 190/2018

Anexa Nr. 1 La Partea I

Teren

Nr cadastral	Suprafaţa (mp)*	Observaţii / Referinţe
	3.400	

* Suprafaţa este determinată in planul de proiecţie Stereo 70.

DETALII LINIARE IMOBIL

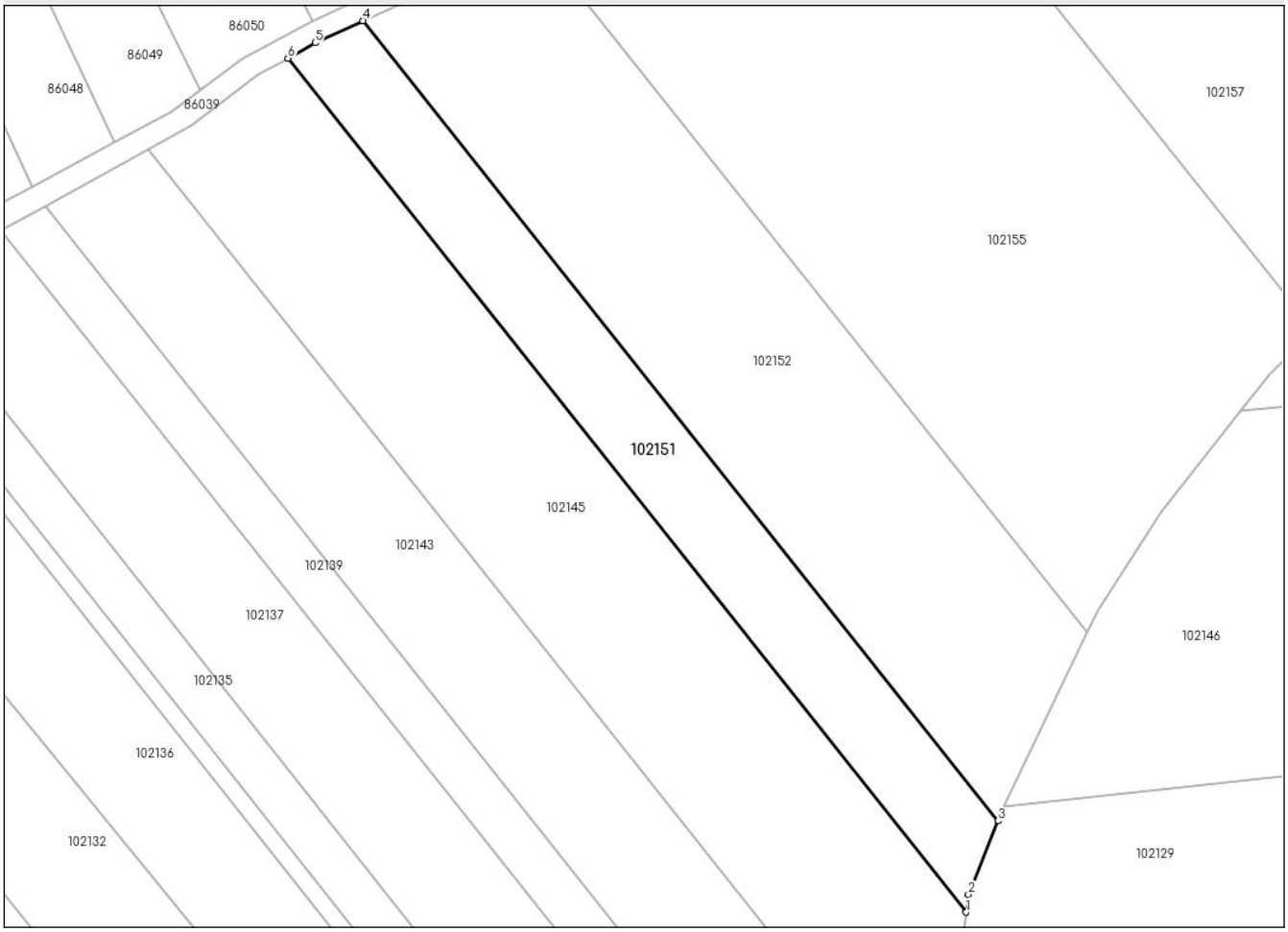

Date referitoare la teren

Crt	Categorie folosință	Intra vilan	Suprafaţa (mp)	Tarla	Parcelă	Nr. topo	Observaţii / Referinţe
1	arabil	NU	3.254	19	3316/4	-	
2	faneata	NU	146	19	3315/48	-	

Lungime Segmente
1) Valorile lungimilor segmentelor sunt obţinute din proiecţie în plan.

Punct început	X / Y	Punct sfârşit	X / Y	Lungime segment (** (m)
1	488.887,499 513.465,295	2	488.887,933 513.468,819	3.55
2	488.887,933 513.468,819	3	488.893,84 513.483,424	15.755
3	488.893,84 513.483,424	4	488.767,677 513.642,129	202.742
4	488.767,677 513.642,129	5	488.758,205 513.637,739	10.44

Document care conține date cu caracter personal, protejat de prevederile Regulamentului (UE) nr. 679/2016 și Legii 190/2018

Punct început	X / Y	Punct sfârşit	X / Y	Lungime segment (** (m)
5	488.758,205 513.637,739	6	488.752,829 513.634,7	6.175
6	488.752,829 513.634,7	1	488.887,499 513.465,295	216.412

** Lungimile segmentelor sunt determinate în planul de proiecţie Stereo 70 şi sunt rotunjite la 1 milimetru.
*** Distanţa dintre puncte este formată din segmente cumulate ce sunt mai mici decât valoarea 1 milimetru.

Document care conține date cu caracter personal, protejat de prevederile Regulamentului (UE) nr. 679/2016 și Legii 190/2018

DATE DESPRE IMOBILUL NR. 102152

Oficiul de Cadastru şi Publicitate Imobiliară MUREȘ
Biroul de Cadastru şi Publicitate Imobiliară Sighișoara

A. Partea I. Descrierea imobilului

TEREN Extravilan

Adresa: Jud. Mureș, sat Apold,extravilan

Nr. Crt	Nr cadastral Nr. topografic	Suprafaţa* (mp)	Observaţii / Referinţe
A1	50302	7.000	Sector cadastral:102 Teren neimprejmuit;

B. Partea II. Proprietari şi acte

Inscrieri privitoare la dreptul de proprietate şi alte drepturi reale		Referinţe
18340 / 25/08/2022		
Act Notarial nr. 2228, din 24/08/2022 emis de Diaconescu Remus Stefan;		
B5	Intabulare, drept de PROPRIETATE, dobandit prin Conventie, cota actuala 1/1	A1
	1) **RICHIGER SRL**, CIF:32709168	

C. Partea III. SARCINI

Inscrieri privind dezmembramintele dreptului de proprietate, drepturi reale de garanţie şi sarcini		Referinţe
18340 / 25/08/2022		
Act Notarial nr. 2238, din 24/08/2022 emis de Diaconescu Remus Stefan;		
C1	Intabulare, drept de IPOTECA, Valoare:1548013.21 EUR,si celelalte obligatii aferente creditului	A1
	1) **AGRICOVER CREDIT IFN SA**, CIF:22940237	

Document care conține date cu caracter personal, protejat de prevederile Regulamentului (UE) nr. 679/2016 și Legii 190/2018

Anexa Nr. 1 La Partea I

Teren

Nr cadastral	Suprafaţa (mp)*	Observaţii / Referinţe
50302	7.000	

* Suprafaţa este determinată in planul de proiecţie Stereo 70.

DETALII LINIARE IMOBIL

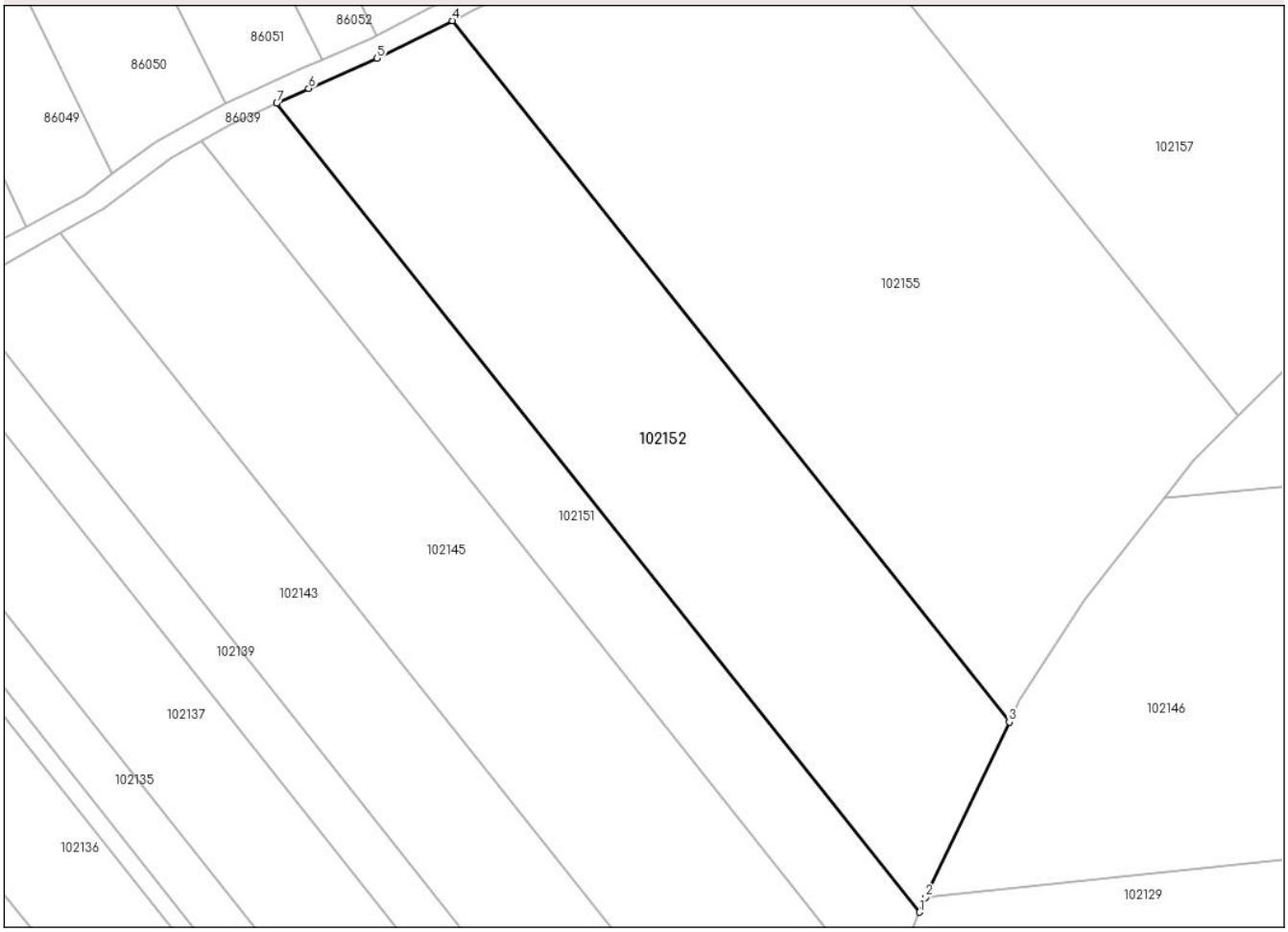

Date referitoare la teren

Crt	Categorie folosință	Intra vilan	Suprafaţa (mp)	Tarla	Parcelă	Nr. topo	Observaţii / Referinţe
1	arabil	NU	6.094	19	3316/3	-	
2	faneata	NU	906	19	3315/49	-	

Lungime Segmente
1) Valorile lungimilor segmentelor sunt obţinute din proiecţie în plan.

Punct început	X / Y	Punct sfârşit	X / Y	Lungime segment (** (m)
1	488.893,84 513.483,424	2	488.895,016 513.486,333	3.138
2	488.895,016 513.486,333	3	488.911,509 513.520,722	38.139
3	488.911,509 513.520,722	4	488.802,125 513.658,319	175.777
4	488.802,125 513.658,319	5	488.787,357 513.650,94	16.509

Document care conține date cu caracter personal, protejat de prevederile Regulamentului (UE) nr. 679/2016 și Legii 190/2018

Punct început	X / Y	Punct sfârşit	X / Y	Lungime segment (** (m)
5	488.787,357 513.650,94	6	488.773,92 513.645,023	14.683
6	488.773,92 513.645,023	7	488.767,677 513.642,129	6.881
7	488.767,677 513.642,129	1	488.893,84 513.483,424	202.742

** Lungimile segmentelor sunt determinate în planul de proiecţie Stereo 70 şi sunt rotunjite la 1 milimetru.
*** Distanţa dintre puncte este formată din segmente cumulate ce sunt mai mici decât valoarea 1 milimetru.

Document care conține date cu caracter personal, protejat de prevederile Regulamentului (UE) nr. 679/2016 și Legii 190/2018

DATE DESPRE IMOBILUL NR. 102153

Oficiul de Cadastru şi Publicitate Imobiliară MUREȘ
Biroul de Cadastru şi Publicitate Imobiliară Sighișoara

A. Partea I. Descrierea imobilului

TEREN Extravilan

Adresa: Jud. Mureș

Nr. Crt	Nr cadastral Nr. topografic	Suprafaţa* (mp)	Observaţii / Referinţe
A1		7.800	Sector cadastral:102 Teren neimprejmuit;

B. Partea II. Proprietari şi acte

Inscrieri privitoare la dreptul de proprietate şi alte drepturi reale		Referinţe
/		
Act Administrativ nr. 8113, din 07/10/1994 emis de CJPSDPAT MURES (titlu de proprietate);		
B1	Intabulare, drept de PROPRIETATE, dobandit prin Reconstituire, cota actuala 1/1	A1
	1) **JURCA I GAVRIL**	

C. Partea III. SARCINI .

Inscrieri privind dezmembramintele dreptului de proprietate, drepturi reale de garanţie şi sarcini	Referinţe
NU SUNT	

Document care conține date cu caracter personal, protejat de prevederile Regulamentului (UE) nr. 679/2016 și Legii 190/2018

Anexa Nr. 1 La Partea I

Teren

Nr cadastral	Suprafaţa (mp)*	Observaţii / Referinţe
	7.800	

* Suprafaţa este determinată in planul de proiecţie Stereo 70.

DETALII LINIARE IMOBIL

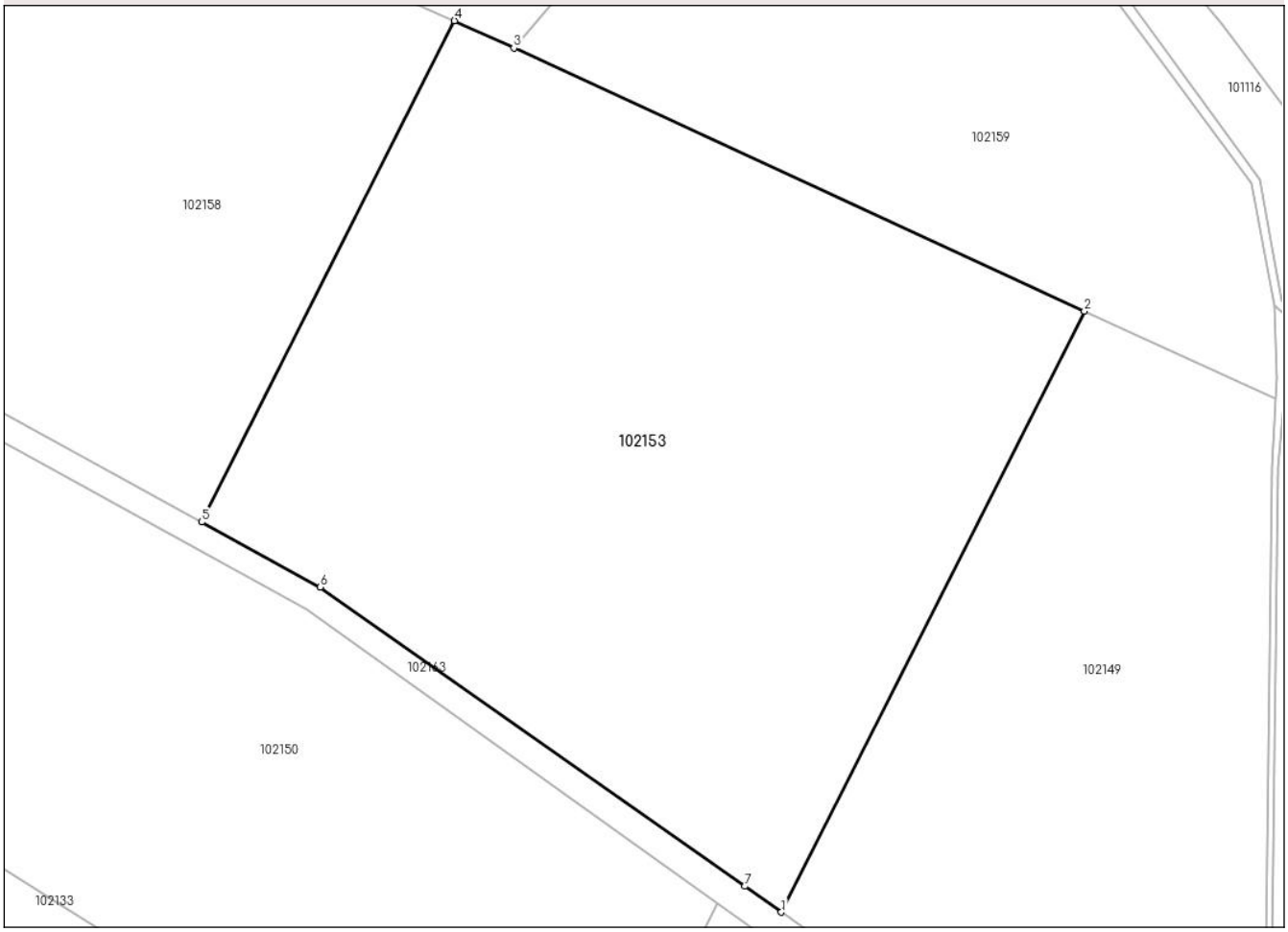

Date referitoare la teren

Crt	Categorie folosință	Intra vilan	Suprafaţa (mp)	Tarla	Parcelă	Nr. topo	Observaţii / Referinţe
1	arabil	NU	7.800	19	3255/4	-	

Lungime Segmente
1) Valorile lungimilor segmentelor sunt obţinute din proiecţie în plan.

Punct început	X / Y	Punct sfârşit	X / Y	Lungime segment (** (m)
1	489.604,364 513.535,016	2	489.645,52 513.616,552	91.334
2	489.645,52 513.616,552	3	489.568,047 513.652,212	85.286
3	489.568,047 513.652,212	4	489.559,997 513.655,917	8.862
4	489.559,997 513.655,917	5	489.525,675 513.587,92	76.169
5	489.525,675 513.587,92	6	489.541,794 513.579,117	18.366

Document care conține date cu caracter personal, protejat de prevederile Regulamentului (UE) nr. 679/2016 și Legii 190/2018

Punct început	X / Y	Punct sfârşit	X / Y	Lungime segment (** (m)
6	489.541,794 513.579,117	7	489.599,383 513.538,522	70.459
7	489.599,383 513.538,522	1	489.604,364 513.535,016	6.092

** Lungimile segmentelor sunt determinate în planul de proiecţie Stereo 70 şi sunt rotunjite la 1 milimetru.
*** Distanţa dintre puncte este formată din segmente cumulate ce sunt mai mici decât valoarea 1 milimetru.

Document care conține date cu caracter personal, protejat de prevederile Regulamentului (UE) nr. 679/2016 și Legii 190/2018

DATE DESPRE IMOBILUL NR. 102154

Oficiul de Cadastru şi Publicitate Imobiliară MUREȘ
Biroul de Cadastru şi Publicitate Imobiliară Sighișoara

A. Partea I. Descrierea imobilului

TEREN Extravilan

Adresa: Jud. Mureș

Nr. Crt	Nr cadastral Nr. topografic	Suprafaţa* (mp)	Observaţii / Referinţe
A1		5.156	Sector cadastral:102 Teren neimprejmuit;

B. Partea II. Proprietari şi acte

Inscrieri privitoare la dreptul de proprietate şi alte drepturi reale		Referinţe
/		
Act Normativ nr. 7, din 13/03/1996 emis de PARLAMENTUL ROMANIEI;		
B1	Inscrierea posesiei, drept de PROPRIETATE, dobandit prin Constituire, cota actuala 1/1	A1
	1) **NEIDENTIFICAT NEIDENTIFICAT**	
B2	SE NOTEAZA MENTIUNEA PROPRIETAR NEIDENTIFICAT, REZERVA COMISIEI LOCALE DE FOND FUNCIAR	A1

C. Partea III. SARCINI .

Inscrieri privind dezmembramintele dreptului de proprietate, drepturi reale de garanţie şi sarcini	Referinţe
NU SUNT	

Document care conține date cu caracter personal, protejat de prevederile Regulamentului (UE) nr. 679/2016 și Legii 190/2018

Anexa Nr. 1 La Partea I

Teren

Nr cadastral	Suprafaţa (mp)*	Observaţii / Referinţe
	5.156	

* Suprafaţa este determinată in planul de proiecţie Stereo 70.

DETALII LINIARE IMOBIL

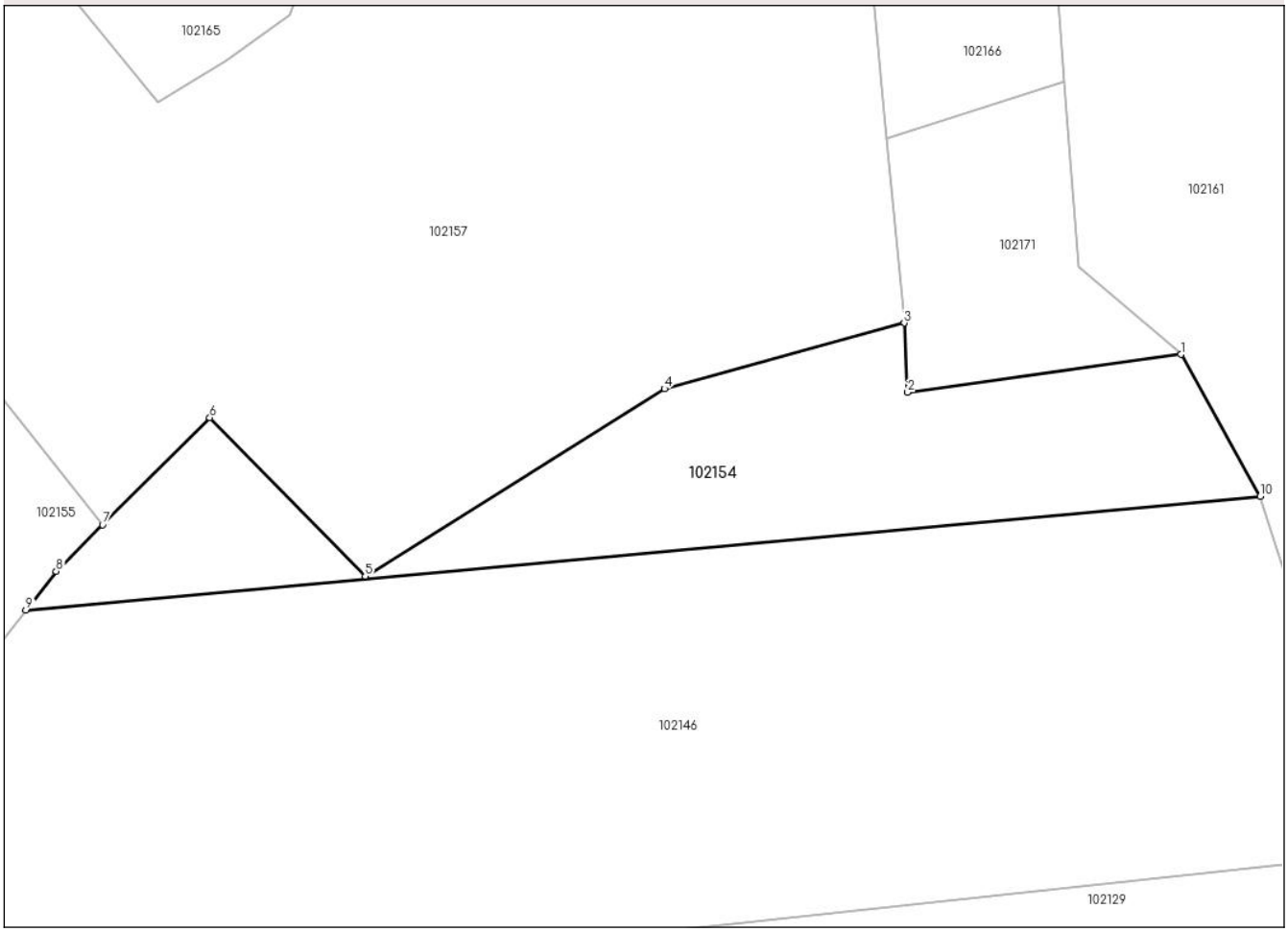

Date referitoare la teren

Crt	Categorie folosință	Intra vilan	Suprafaţa (mp)	Tarla	Parcelă	Nr. topo	Observaţii / Referinţe
1	faneata	NU	5.156	19	3315	-	

Lungime Segmente
1) Valorile lungimilor segmentelor sunt obţinute din proiecţie în plan.

Punct început	X / Y	Punct sfârşit	X / Y	Lungime segment (** (m)
1	489.159,904 513.612,859	2	489.108,326 513.605,73	52.068
2	489.108,326 513.605,73	3	489.107,654 513.618,807	13.095
3	489.107,654 513.618,807	4	489.062,426 513.606,396	46.9
4	489.062,426 513.606,396	5	489.005,96 513.571,069	66.607
5	489.005,96 513.571,069	6	488.976,628 513.600,956	41.876

Document care conține date cu caracter personal, protejat de prevederile Regulamentului (UE) nr. 679/2016 și Legii 190/2018

Punct început	X / Y	Punct sfârşit	X / Y	Lungime segment (** (m)
6	488.976,628 513.600,956	7	488.956,416 513.580,741	28.586
7	488.956,416 513.580,741	8	488.947,667 513.571,987	12.377
8	488.947,667 513.571,987	9	488.941,943 513.564,69	9.274
9	488.941,943 513.564,69	10	489.174,86 513.586,152	233.903
10	489.174,86 513.586,152	1	489.159,904 513.612,859	30.609

** Lungimile segmentelor sunt determinate în planul de proiecţie Stereo 70 şi sunt rotunjite la 1 milimetru.
*** Distanţa dintre puncte este formată din segmente cumulate ce sunt mai mici decât valoarea 1 milimetru.

Document care conține date cu caracter personal, protejat de prevederile Regulamentului (UE) nr. 679/2016 și Legii 190/2018

DATE DESPRE IMOBILUL NR. 102155

Oficiul de Cadastru şi Publicitate Imobiliară MUREȘ
Biroul de Cadastru şi Publicitate Imobiliară Sighișoara

A. Partea I. Descrierea imobilului

TEREN Extravilan

Adresa: Jud. Mureș

Nr. Crt	Nr cadastral Nr. topografic	Suprafaţa* (mp)	Observaţii / Referinţe
A1		11.315	Sector cadastral:102 Teren neimprejmuit;

B. Partea II. Proprietari şi acte

Inscrieri privitoare la dreptul de proprietate şi alte drepturi reale		Referinţe
/		
Act Administrativ nr. 8073, din 07/11/1994 emis de CJPSDPAT MURES (titlu de proprietate);		
B1	Intabulare, drept de PROPRIETATE, dobandit prin Reconstituire, cota actuala 1/1	A1
	1) **VAIDA I IOAN**, PROPRIETAR DECEDAT	

C. Partea III. SARCINI .

Inscrieri privind dezmembramintele dreptului de proprietate, drepturi reale de garanţie şi sarcini	Referinţe
NU SUNT	

Document care conține date cu caracter personal, protejat de prevederile Regulamentului (UE) nr. 679/2016 și Legii 190/2018

Anexa Nr. 1 La Partea I

Teren

Nr cadastral	Suprafaţa (mp)*	Observaţii / Referinţe
	11.315	

* Suprafaţa este determinată in planul de proiecţie Stereo 70.

DETALII LINIARE IMOBIL

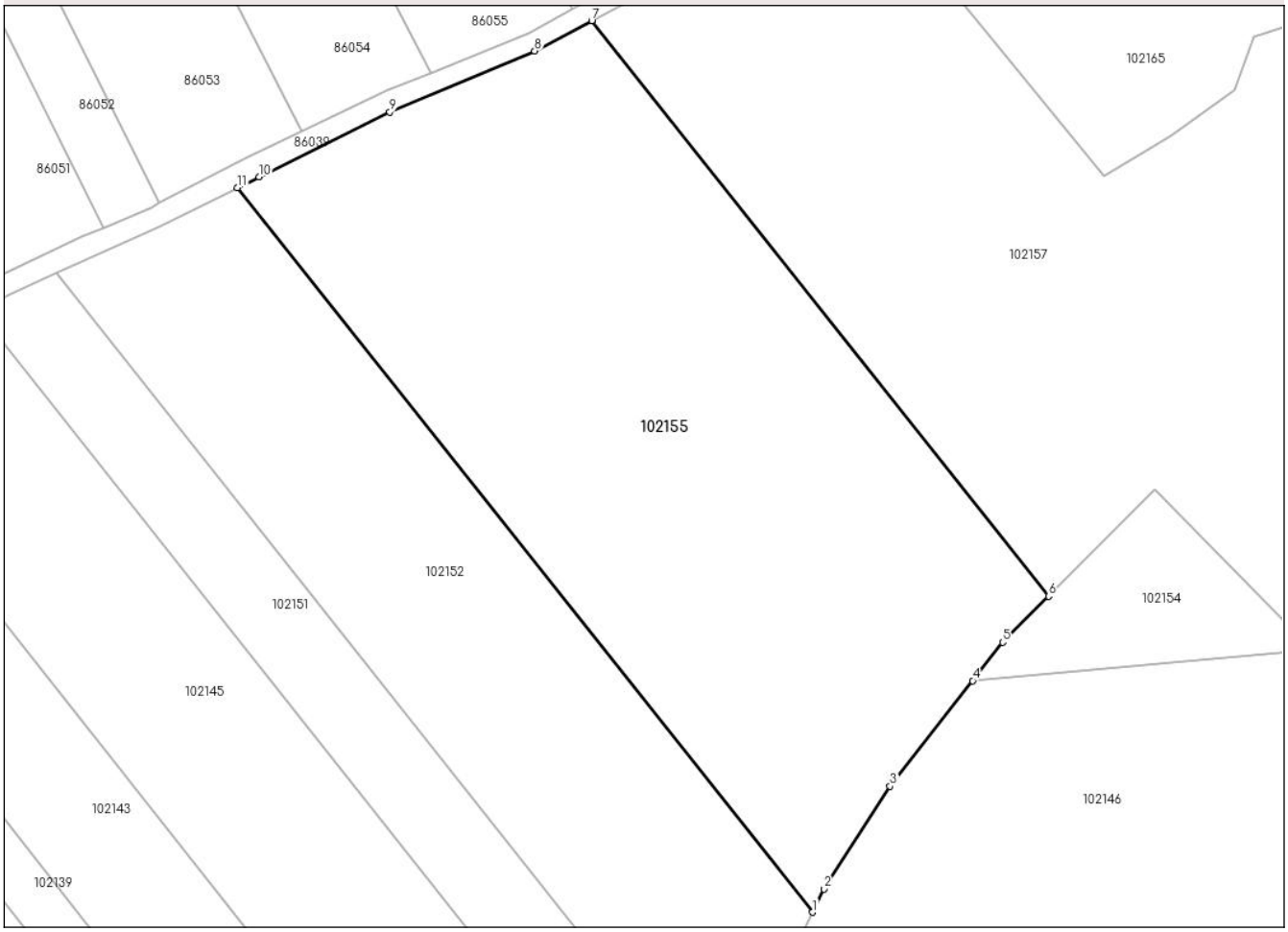

Date referitoare la teren

Crt	Categorie folosință	Intra vilan	Suprafaţa (mp)	Tarla	Parcelă	Nr. topo	Observaţii / Referinţe
1	arabil	NU	3.300	19	3316/2	-	
2	faneata	NU	8.015	19	3315/50	-	

Lungime Segmente
1) Valorile lungimilor segmentelor sunt obţinute din proiecţie în plan.

Punct început	X / Y	Punct sfârşit	X / Y	Lungime segment (** (m)
1	488.911,509 513.520,722	2	488.913,623 513.525,132	4.89
2	488.913,623 513.525,132	3	488.926,227 513.544,655	23.238
3	488.926,227 513.544,655	4	488.941,943 513.564,69	25.464
4	488.941,943 513.564,69	5	488.947,667 513.571,987	9.274

Document care conține date cu caracter personal, protejat de prevederile Regulamentului (UE) nr. 679/2016 și Legii 190/2018

Punct început	X / Y	Punct sfârşit	X / Y	Lungime segment (** (m)
5	488.947,667 513.571,987	6	488.956,416 513.580,741	12.377
6	488.956,416 513.580,741	7	488.869,514 513.690,058	139.65
7	488.869,514 513.690,058	8	488.858,645 513.684,319	12.291
8	488.858,645 513.684,319	9	488.831,119 513.672,708	29.875
9	488.831,119 513.672,708	10	488.806,26 513.660,386	27.745
10	488.806,26 513.660,386	11	488.802,125 513.658,319	4.623
11	488.802,125 513.658,319	1	488.911,509 513.520,722	175.777

** Lungimile segmentelor sunt determinate în planul de proiecţie Stereo 70 şi sunt rotunjite la 1 milimetru.
*** Distanţa dintre puncte este formată din segmente cumulate ce sunt mai mici decât valoarea 1 milimetru.

Document care conține date cu caracter personal, protejat de prevederile Regulamentului (UE) nr. 679/2016 și Legii 190/2018

DATE DESPRE IMOBILUL NR. 102156

Oficiul de Cadastru şi Publicitate Imobiliară MUREȘ
Biroul de Cadastru şi Publicitate Imobiliară Sighișoara

A. Partea I. Descrierea imobilului

TEREN Extravilan

Adresa: Jud. Mureș

Nr. Crt	Nr cadastral Nr. topografic	Suprafaţa* (mp)	Observaţii / Referinţe
A1		8.597	Sector cadastral:102 Teren neimprejmuit;

B. Partea II. Proprietari şi acte

Inscrieri privitoare la dreptul de proprietate şi alte drepturi reale		Referinţe
/		
Act Administrativ nr. 8107, din 05/10/1994 emis de CJPSDPAT MURES (titlu de proprietate);		
B1	Intabulare, drept de PROPRIETATE, dobandit prin Reconstituire, cota actuala 1/1	A1
	1) **NEVODAR I ANA**	

C. Partea III. SARCINI .

Inscrieri privind dezmembramintele dreptului de proprietate, drepturi reale de garanţie şi sarcini	Referinţe
NU SUNT	

Document care conține date cu caracter personal, protejat de prevederile Regulamentului (UE) nr. 679/2016 și Legii 190/2018

Anexa Nr. 1 La Partea I

Teren

Nr cadastral	Suprafaţa (mp)*	Observaţii / Referinţe
	8.597	

* Suprafaţa este determinată in planul de proiecţie Stereo 70.

DETALII LINIARE IMOBIL

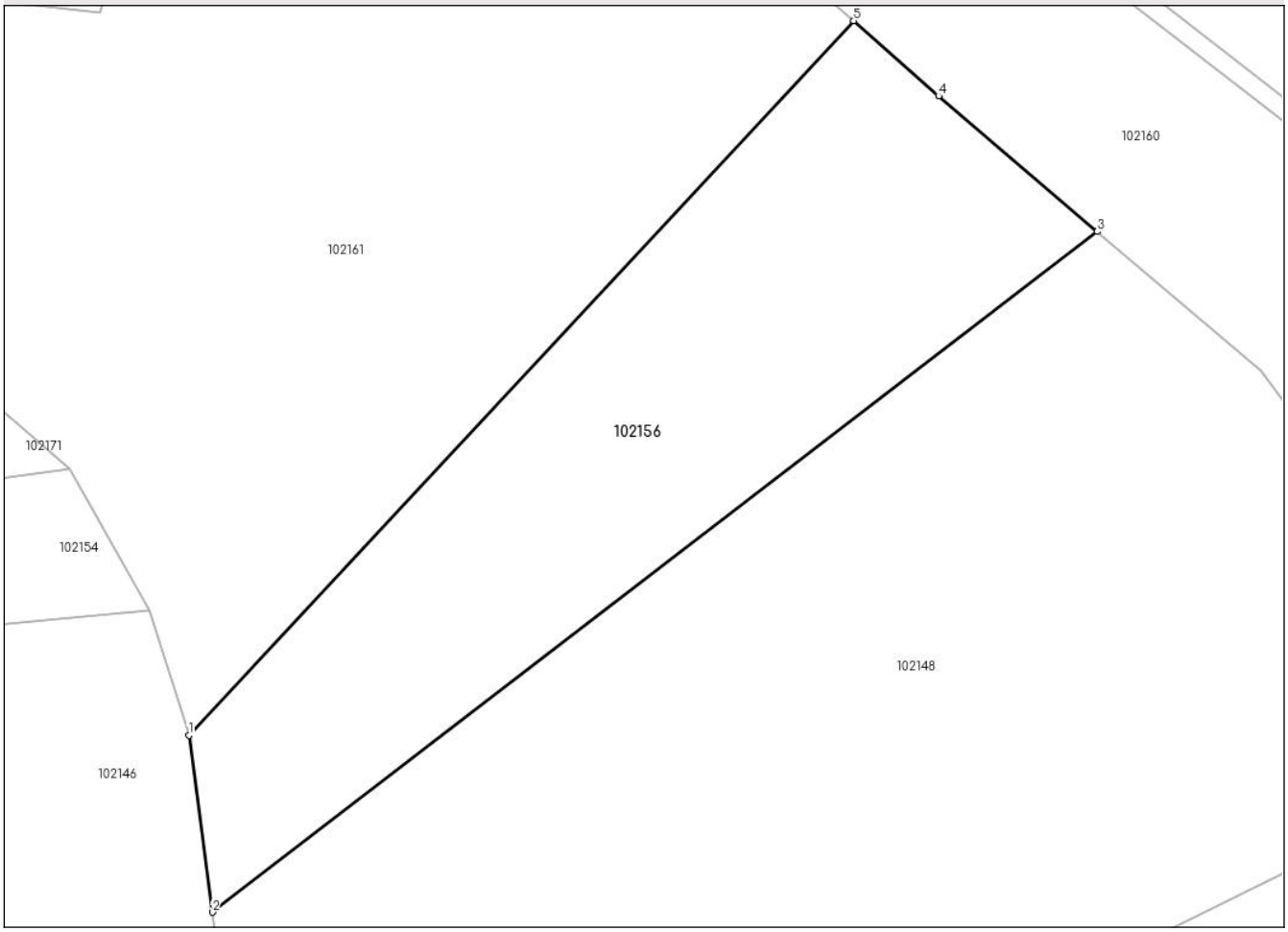

Date referitoare la teren

Crt	Categorie folosință	Intra vilan	Suprafaţa (mp)	Tarla	Parcelă	Nr. topo	Observaţii / Referinţe
1	faneata	NU	8.597	19	3315/67	-	

Lungime Segmente
1) Valorile lungimilor segmentelor sunt obţinute din proiecţie în plan.

Punct început	X / Y	Punct sfârşit	X / Y	Lungime segment (** (m)
1	489.182,276 513.562,76	2	489.186,697 513.529,545	33.508
2	489.186,697 513.529,545	3	489.353,216 513.657,478	209.989
3	489.353,216 513.657,478	4	489.323,37 513.682,942	39.232
4	489.323,37 513.682,942	5	489.307,373 513.697,088	21.355
5	489.307,373 513.697,088	1	489.182,276 513.562,76	183.557

Document care conține date cu caracter personal, protejat de prevederile Regulamentului (UE) nr. 679/2016 și Legii 190/2018

** Lungimile segmentelor sunt determinate în planul de proiecţie Stereo 70 şi sunt rotunjite la 1 milimetru.
*** Distanţa dintre puncte este formată din segmente cumulate ce sunt mai mici decât valoarea 1 milimetru.

Document care conține date cu caracter personal, protejat de prevederile Regulamentului (UE) nr. 679/2016 și Legii 190/2018

DATE DESPRE IMOBILUL NR. 102157

Oficiul de Cadastru şi Publicitate Imobiliară MUREȘ
Biroul de Cadastru şi Publicitate Imobiliară Sighișoara

A. Partea I. Descrierea imobilului

TEREN Extravilan

Adresa: Jud. Mureș

Nr. Crt	Nr cadastral Nr. topografic	Suprafaţa* (mp)	Observaţii / Referinţe
A1	50795	19.682	Sector cadastral:102 Teren neimprejmuit;

B. Partea II. Proprietari şi acte

Inscrieri privitoare la dreptul de proprietate şi alte drepturi reale		Referinţe
7101 / 04/05/2018		
Act Notarial nr. 601, din 03/05/2018 emis de Enescu Oana;		
B6	Intabulare, drept de PROPRIETATE, dobandit prin Conventie, cota actuala 1/1	A1
	1) **ASOCIATIA MISIUNEA GLOBALA**, CIF:37012730	

C. Partea III. SARCINI .

Inscrieri privind dezmembramintele dreptului de proprietate, drepturi reale de garanţie şi sarcini	Referinţe
NU SUNT	

Document care conține date cu caracter personal, protejat de prevederile Regulamentului (UE) nr. 679/2016 și Legii 190/2018

Anexa Nr. 1 La Partea I

Teren

Nr cadastral	Suprafaţa (mp)*	Observaţii / Referinţe
50795	19.682	

* Suprafaţa este determinată in planul de proiecţie Stereo 70.

DETALII LINIARE IMOBIL

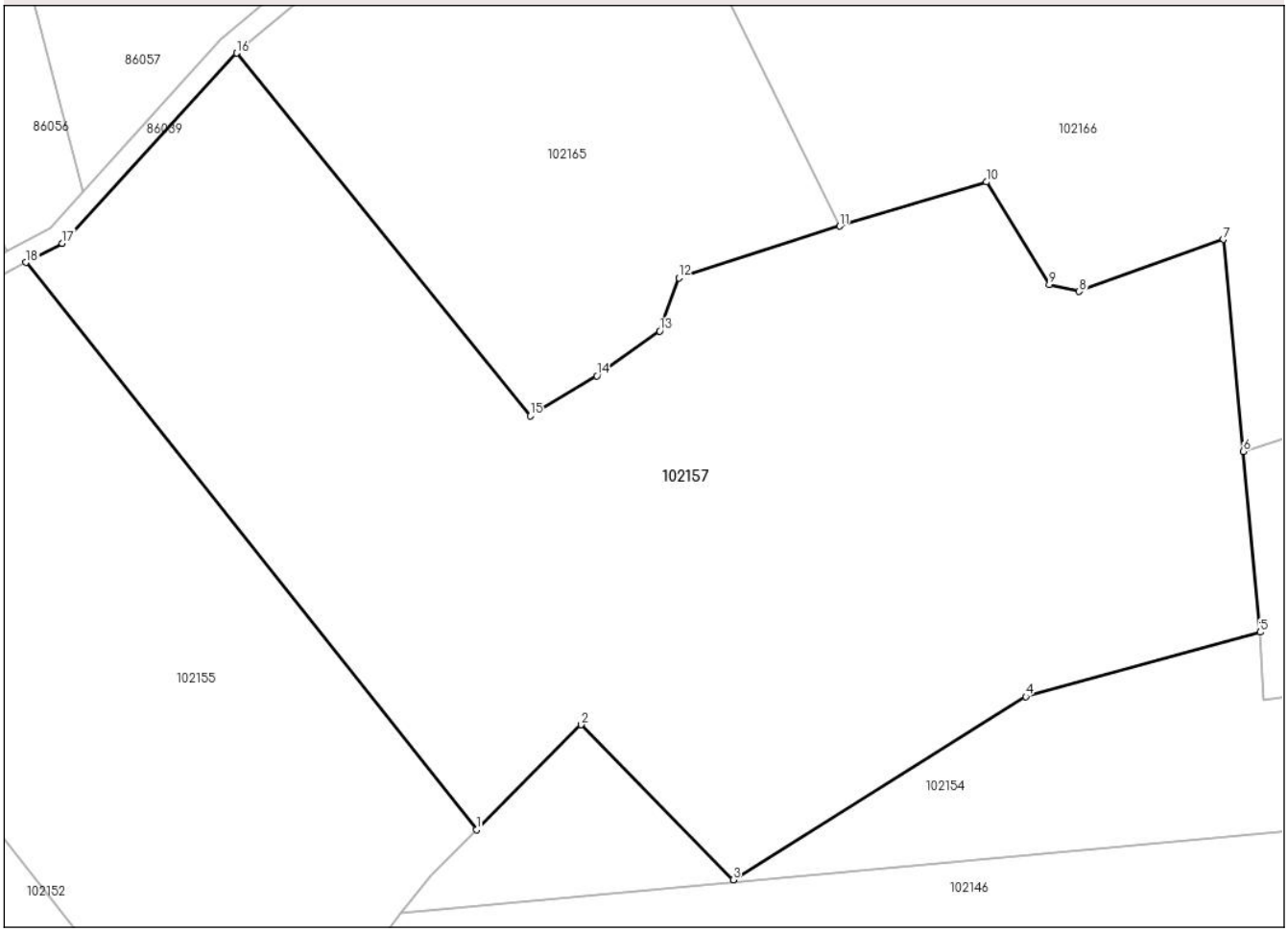

Date referitoare la teren

Crt	Categorie folosință	Intra vilan	Suprafaţa (mp)	Tarla	Parcelă	Nr. topo	Observaţii / Referinţe
1	arabil	NU	15.300	19	3316/1	-	
2	faneata	NU	4.382	19	3315/51	-	

Lungime Segmente
1) Valorile lungimilor segmentelor sunt obţinute din proiecţie în plan.

Punct început	X / Y	Punct sfârşit	X / Y	Lungime segment (** (m)
1	488.956,416 513.580,741	2	488.976,628 513.600,956	28.586
2	488.976,628 513.600,956	3	489.005,96 513.571,069	41.876
3	489.005,96 513.571,069	4	489.062,426 513.606,396	66.607
4	489.062,426 513.606,396	5	489.107,654 513.618,807	46.9

Document care conține date cu caracter personal, protejat de prevederile Regulamentului (UE) nr. 679/2016 și Legii 190/2018

Punct început	X / Y	Punct sfârşit	X / Y	Lungime segment (** (m)
5	489.107,654 513.618,807	6	489.104,372 513.653,646	34.993
6	489.104,372 513.653,646	7	489.100,524 513.694,483	41.019
7	489.100,524 513.694,483	8	489.072,724 513.684,47	29.548
8	489.072,724 513.684,47	9	489.066,967 513.685,77	5.901
9	489.066,967 513.685,77	10	489.054,821 513.705,549	23.212
10	489.054,821 513.705,549	11	489.026,515 513.697,044	29.556
11	489.026,515 513.697,044	12	488.995,492 513.687,049	32.593
12	488.995,492 513.687,049	13	488.991,787 513.676,832	10.869
13	488.991,787 513.676,832	14	488.979,644 513.668,203	14.897
14	488.979,644 513.668,203	15	488.966,827 513.660,457	14.975
15	488.966,827 513.660,457	16	488.910,159 513.730,4	90.019
16	488.910,159 513.730,4	17	488.876,506 513.693,749	49.758
17	488.876,506 513.693,749	18	488.869,514 513.690,058	7.906
18	488.869,514 513.690,058	1	488.956,416 513.580,741	139.65

** Lungimile segmentelor sunt determinate în planul de proiecţie Stereo 70 şi sunt rotunjite la 1 milimetru.
*** Distanţa dintre puncte este formată din segmente cumulate ce sunt mai mici decât valoarea 1 milimetru.

Document care conține date cu caracter personal, protejat de prevederile Regulamentului (UE) nr. 679/2016 și Legii 190/2018

DATE DESPRE IMOBILUL NR. 102158

Oficiul de Cadastru şi Publicitate Imobiliară MUREȘ
Biroul de Cadastru şi Publicitate Imobiliară Sighișoara

A. Partea I. Descrierea imobilului

TEREN Extravilan

Adresa: Jud. Mureș

Nr. Crt	Nr cadastral Nr. topografic	Suprafaţa* (mp)	Observaţii / Referinţe
A1	50740	11.000	Sector cadastral:102 Teren neimprejmuit;

B. Partea II. Proprietari şi acte

Inscrieri privitoare la dreptul de proprietate şi alte drepturi reale		Referinţe
26621 / 21/11/2012		
Act Administrativ nr. 8024, din 19/09/1994 emis de OCPI MURES (act notarial nr. 2141/24-09-2012 emis de NOTAR PUBLIC CRISTINA ION-ZAMFIRESCU; act notarial nr. 2142/24-09-2010 emis de NOTAR PUBLIC CRISTINA ION-ZAMFIRESCU; act notarial nr. 428/03-11-1997 emis de NOTAR PUBLIC RODICA COLIBAN;);		
B2	Notare in baza Ordinului nr. 415/16.09.2009 completare la Ordinul 634/2006 al Directorului ANCPI imobil inregistrat in planul cadastral fara localizare certa datorita lipsei planului parcelar	A1
18267 / 25/08/2022		
Act Notarial nr. 2228, din 24/08/2022 emis de Diaconescu Remus Stefan;		
B6	Intabulare, drept de PROPRIETATE, dobandit prin Conventie, cota actuala 1/1	A1
	1) **RICHIGER SRL**, CIF:32709168	

C. Partea III. SARCINI

Inscrieri privind dezmembramintele dreptului de proprietate, drepturi reale de garanţie şi sarcini		Referinţe
18267 / 25/08/2022		
Act Notarial nr. 2238, din 24/08/2022 emis de Diaconescu Remus Stefan;		
C1	Intabulare, drept de IPOTECA, Valoare:1548013.21 EUR,si celelalte obligatii aferente creditului	A1
	1) **AGRICOVER CREDIT IFN SA**, CIF:22940237	
20583 / 04/09/2023		
Act Notarial nr. 1778, din 01/09/2023 emis de Radu Vasile Eugen;		
C2	Intabulare, drept de IPOTECA, Valoare:757590 EUR-si celelalte obligatii aferente creditului	A1
	1) **AGRICOVER CREDIT IFN SA**, CIF:22940237	

Document care conține date cu caracter personal, protejat de prevederile Regulamentului (UE) nr. 679/2016 și Legii 190/2018

Anexa Nr. 1 La Partea I

Teren

Nr cadastral	Suprafaţa (mp)*	Observaţii / Referinţe
50740	11.000	

* Suprafaţa este determinată in planul de proiecţie Stereo 70.

DETALII LINIARE IMOBIL

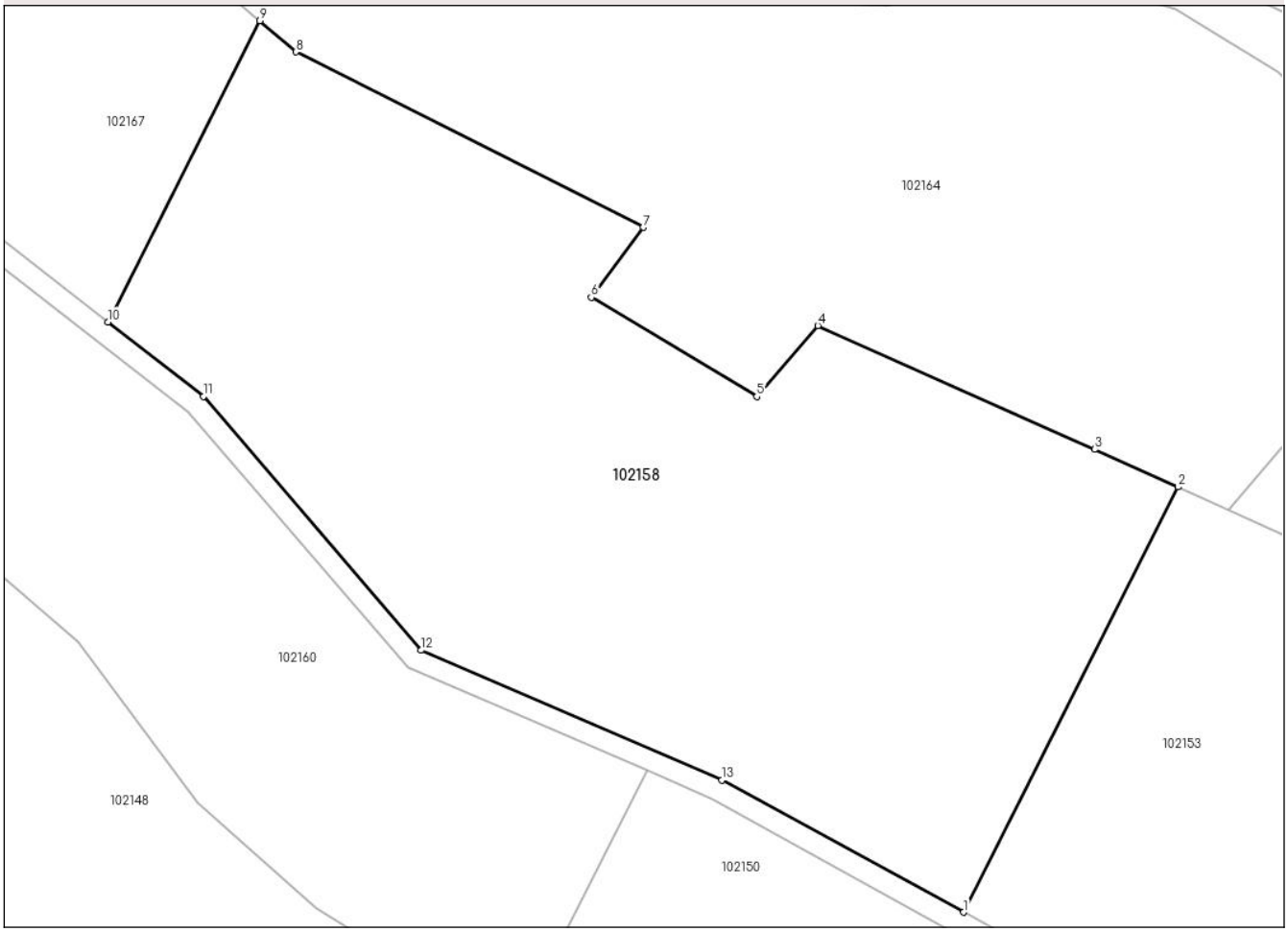

Date referitoare la teren

Crt	Categorie folosință	Intra vilan	Suprafaţa (mp)	Tarla	Parcelă	Nr. topo	Observaţii / Referinţe
1	arabil	NU	11.000	19	3255/3	-	

Lungime Segmente
1) Valorile lungimilor segmentelor sunt obţinute din proiecţie în plan.

Punct început	X / Y	Punct sfârşit	X / Y	Lungime segment (** (m)
1	489.525,675 513.587,92	2	489.559,997 513.655,917	76.169
2	489.559,997 513.655,917	3	489.546,602 513.661,928	14.682
3	489.546,602 513.661,928	4	489.502,34 513.681,7	48.478
4	489.502,34 513.681,7	5	489.492,554 513.670,354	14.984
5	489.492,554 513.670,354	6	489.466,066 513.686,22	30.876

Document care conține date cu caracter personal, protejat de prevederile Regulamentului (UE) nr. 679/2016 și Legii 190/2018

Punct început	X / Y	Punct sfârşit	X / Y	Lungime segment (** (m)
6	489.466,066 513.686,22	7	489.474,411 513.697,431	13.976
7	489.474,411 513.697,431	8	489.418,76 513.725,485	62.322
8	489.418,76 513.725,485	9	489.413,027 513.730,459	7.59
9	489.413,027 513.730,459	10	489.388,72 513.682,304	53.942
10	489.388,72 513.682,304	11	489.404,017 513.670,404	19.38
11	489.404,017 513.670,404	12	489.438,85 513.629,796	53.502
12	489.438,85 513.629,796	13	489.486,962 513.609,06	52.39
13	489.486,962 513.609,06	1	489.525,675 513.587,92	44.11

** Lungimile segmentelor sunt determinate în planul de proiecţie Stereo 70 şi sunt rotunjite la 1 milimetru.
*** Distanţa dintre puncte este formată din segmente cumulate ce sunt mai mici decât valoarea 1 milimetru.

Document care conține date cu caracter personal, protejat de prevederile Regulamentului (UE) nr. 679/2016 și Legii 190/2018

DATE DESPRE IMOBILUL NR. 102159

Oficiul de Cadastru şi Publicitate Imobiliară MUREȘ
Biroul de Cadastru şi Publicitate Imobiliară Sighișoara

A. Partea I. Descrierea imobilului

TEREN Extravilan

Adresa: Jud. Mureș

Nr. Crt	Nr cadastral Nr. topografic	Suprafaţa* (mp)	Observaţii / Referinţe
A1		4.057	Sector cadastral:102 Teren neimprejmuit; DIFERENTA DE SUPRAFATA SE AFLA IN ID 102171, SECTOR CADASTRAL 102

B. Partea II. Proprietari şi acte

Inscrieri privitoare la dreptul de proprietate şi alte drepturi reale		Referinţe
/		
Act Administrativ nr. 8113, din 07/10/1994 emis de CJPSDPAT MURES (titlu de proprietate);		
B1	Intabulare, drept de PROPRIETATE, dobandit prin Reconstituire, cota actuala 1/1	A1
	1) **JURCA I GAVRIL**	

C. Partea III. SARCINI .

Inscrieri privind dezmembramintele dreptului de proprietate, drepturi reale de garanţie şi sarcini	Referinţe
NU SUNT	

Anexa Nr. 1 La Partea I

Teren

Nr cadastral	Suprafaţa (mp)*	Observaţii / Referinţe
	4.057	DIFERENTA DE SUPRAFATA SE AFLA IN ID 102171, SECTOR CADASTRAL 102

* Suprafaţa este determinată in planul de proiecţie Stereo 70.

DETALII LINIARE IMOBIL

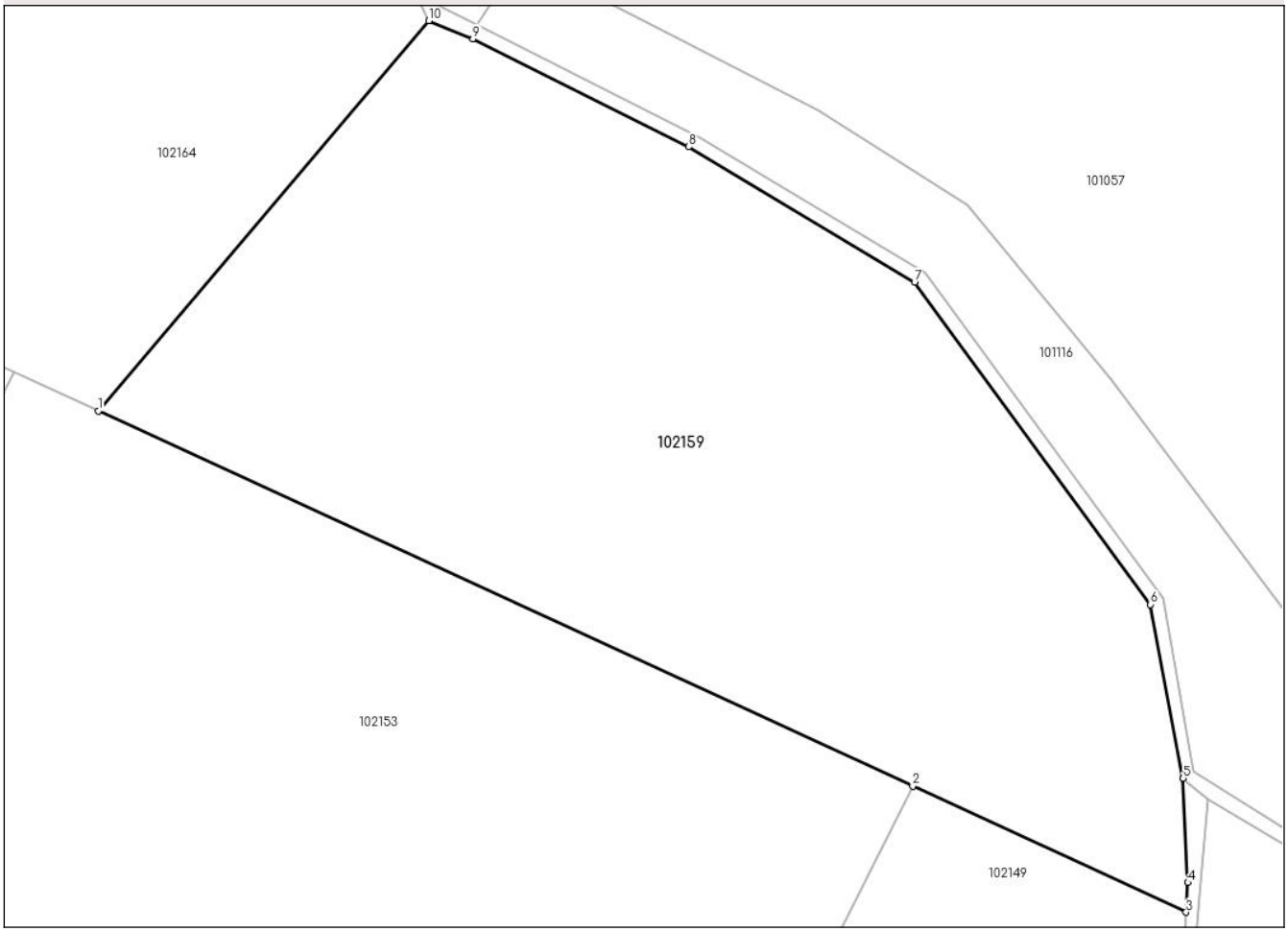

Date referitoare la teren

Crt	Categorie folosință	Intra vilan	Suprafaţa (mp)	Tarla	Parcelă	Nr. topo	Observaţii / Referinţe
1	faneata	NU	2.897	19	3254/2	-	
2	neproductiv	NU	1.160	19	3253/4	-	

Lungime Segmente
1) Valorile lungimilor segmentelor sunt obţinute din proiecţie în plan.

Punct început	X / Y	Punct sfârşit	X / Y	Lungime segment (** (m)
1	489.568,047 513.652,212	2	489.645,52 513.616,552	85.286
2	489.645,52 513.616,552	3	489.671,537 513.604,577	28.641
3	489.671,537 513.604,577	4	489.671,704 513.607,381	2.809
4	489.671,704 513.607,381	5	489.671,248 513.617,293	9.922

Document care conține date cu caracter personal, protejat de prevederile Regulamentului (UE) nr. 679/2016 și Legii 190/2018

Punct început	X / Y	Punct sfârşit	X / Y	Lungime segment (** (m)
5	489.671,248 513.617,293	6	489.668,14 513.633,812	16.809
6	489.668,14 513.633,812	7	489.645,696 513.664,423	37.957
7	489.645,696 513.664,423	8	489.624,188 513.677,295	25.066
8	489.624,188 513.677,295	9	489.603,694 513.687,566	22.924
9	489.603,694 513.687,566	10	489.599,506 513.689,278	4.525
10	489.599,506 513.689,278	1	489.568,047 513.652,212	48.617

** Lungimile segmentelor sunt determinate în planul de proiecţie Stereo 70 şi sunt rotunjite la 1 milimetru.
*** Distanţa dintre puncte este formată din segmente cumulate ce sunt mai mici decât valoarea 1 milimetru.

Document care conține date cu caracter personal, protejat de prevederile Regulamentului (UE) nr. 679/2016 și Legii 190/2018

DATE DESPRE IMOBILUL NR. 102160

Oficiul de Cadastru şi Publicitate Imobiliară MUREȘ
Biroul de Cadastru şi Publicitate Imobiliară Sighișoara

A. Partea I. Descrierea imobilului

TEREN Extravilan

Adresa: Jud. Mureș

Nr. Crt	Nr cadastral Nr. topografic	Suprafaţa* (mp)	Observaţii / Referinţe
A1		9.800	Sector cadastral:102 Teren neimprejmuit;

B. Partea II. Proprietari şi acte

Inscrieri privitoare la dreptul de proprietate şi alte drepturi reale		Referinţe
/		
Act Administrativ nr. 8035, din 21/09/1994 emis de CJPSDPAT MURES (titlu de proprietate);		
B1	Intabulare, drept de PROPRIETATE, dobandit prin Reconstituire, cota actuala 1/1	A1
	1) **LANGA I ILIE**, PROPRIETAR DECEDAT 2) **SONERIU I CRISTINA** 3) **CHIRILA I VALENTINA**	

C. Partea III. SARCINI .

Inscrieri privind dezmembramintele dreptului de proprietate, drepturi reale de garanţie şi sarcini	Referinţe
NU SUNT	

Anexa Nr. 1 La Partea I

Teren

Nr cadastral	Suprafaţa (mp)*	Observaţii / Referinţe
	9.800	

* Suprafaţa este determinată in planul de proiecţie Stereo 70.

DETALII LINIARE IMOBIL

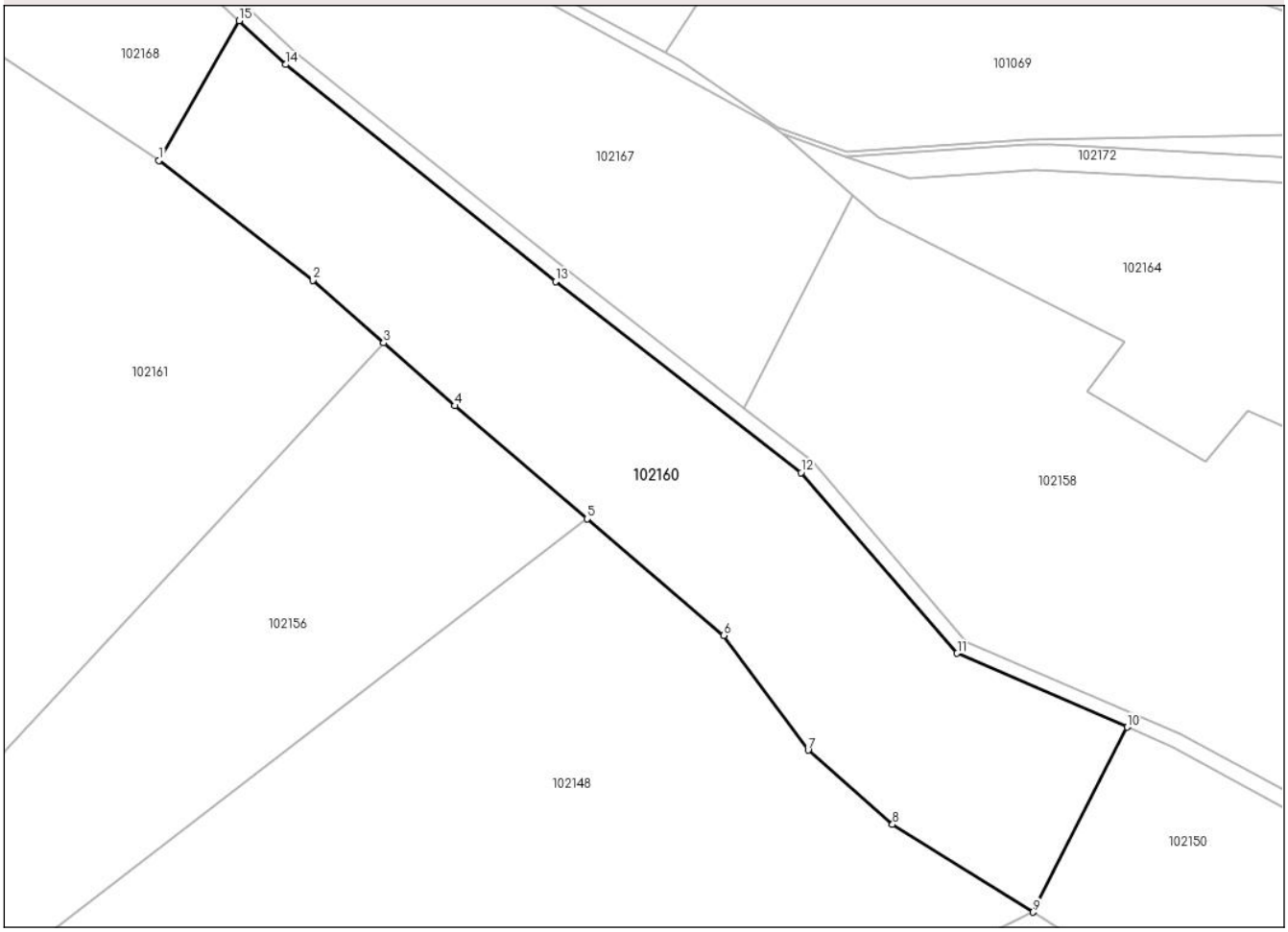

Date referitoare la teren

Crt	Categorie folosință	Intra vilan	Suprafaţa (mp)	Tarla	Parcelă	Nr. topo	Observaţii / Referinţe
1	arabil	NU	9.800	20	3277/2	-	

Lungime Segmente
1) Valorile lungimilor segmentelor sunt obţinute din proiecţie în plan.

Punct început	X / Y	Punct sfârşit	X / Y	Lungime segment (** (m)
1	489.256,694 513.738,211	2	489.291,376 513.711,234	43.938
2	489.291,376 513.711,234	3	489.307,373 513.697,088	21.355
3	489.307,373 513.697,088	4	489.323,37 513.682,942	21.355
4	489.323,37 513.682,942	5	489.353,216 513.657,478	39.232
5	489.353,216 513.657,478	6	489.383,983 513.631,228	40.444

Document care conține date cu caracter personal, protejat de prevederile Regulamentului (UE) nr. 679/2016 și Legii 190/2018

Punct început	X / Y	Punct sfârşit	X / Y	Lungime segment (** (m)
6	489.383,983 513.631,228	7	489.403,07 513.605,369	32.14
7	489.403,07 513.605,369	8	489.422,1 513.588,625	25.348
8	489.422,1 513.588,625	9	489.453,812 513.568,872	37.36
9	489.453,812 513.568,872	10	489.474,984 513.610,54	46.738
10	489.474,984 513.610,54	11	489.436,658 513.627,167	41.776
11	489.436,658 513.627,167	12	489.401,478 513.667,9	53.823
12	489.401,478 513.667,9	13	489.346,099 513.710,959	70.149
13	489.346,099 513.710,959	14	489.285,197 513.759,791	78.061
14	489.285,197 513.759,791	15	489.274,77 513.769,67	14.364
15	489.274,77 513.769,67	1	489.256,694 513.738,211	36.283

** Lungimile segmentelor sunt determinate în planul de proiecţie Stereo 70 şi sunt rotunjite la 1 milimetru.
*** Distanţa dintre puncte este formată din segmente cumulate ce sunt mai mici decât valoarea 1 milimetru.

Document care conține date cu caracter personal, protejat de prevederile Regulamentului (UE) nr. 679/2016 și Legii 190/2018

DATE DESPRE IMOBILUL NR. 102161

Oficiul de Cadastru şi Publicitate Imobiliară MUREȘ
Biroul de Cadastru şi Publicitate Imobiliară Sighișoara

A. Partea I. Descrierea imobilului

TEREN Extravilan

Adresa: Jud. Mureș, sat Apold,extravilan

Nr. Crt	Nr cadastral Nr. topografic	Suprafaţa* (mp)	Observaţii / Referinţe
A1	50303	18.207	Sector cadastral:102 Teren neimprejmuit;

B. Partea II. Proprietari şi acte

Inscrieri privitoare la dreptul de proprietate şi alte drepturi reale		Referinţe
18326 / 25/08/2022		
Act Notarial nr. 2228, din 24/08/2022 emis de Diaconescu Remus Stefan;		
B5	Intabulare, drept de PROPRIETATE, dobandit prin Conventie, cota actuala 1/1	A1
	1) **RICHIGER SRL**, CIF:32709168	

C. Partea III. SARCINI

Inscrieri privind dezmembramintele dreptului de proprietate, drepturi reale de garanţie şi sarcini		Referinţe
18326 / 25/08/2022		
Act Notarial nr. 2228, din 24/08/2022 emis de Diaconescu Remus Stefan;		
C1	Intabulare, drept de IPOTECA, Valoare:1548013.21 EUR,si celelalte obligatii aferente creditului	A1
	1) **AGRICOVER CREDIT IFN SA**, CIF:22940237	
20594 / 04/09/2023		
Act Notarial nr. 1778, din 01/09/2023 emis de Radu Vasile Eugen;		
C2	Intabulare, drept de IPOTECA, Valoare:757590 EUR-si celelalte obligatii aferente creditului	A1
	1) **AGRICOVER CREDIT IFN SA**, CIF:22940237	

Document care conține date cu caracter personal, protejat de prevederile Regulamentului (UE) nr. 679/2016 și Legii 190/2018

Anexa Nr. 1 La Partea I

Teren

Nr cadastral	Suprafaţa (mp)*	Observaţii / Referinţe
50303	18.207	

* Suprafaţa este determinată in planul de proiecţie Stereo 70.

DETALII LINIARE IMOBIL

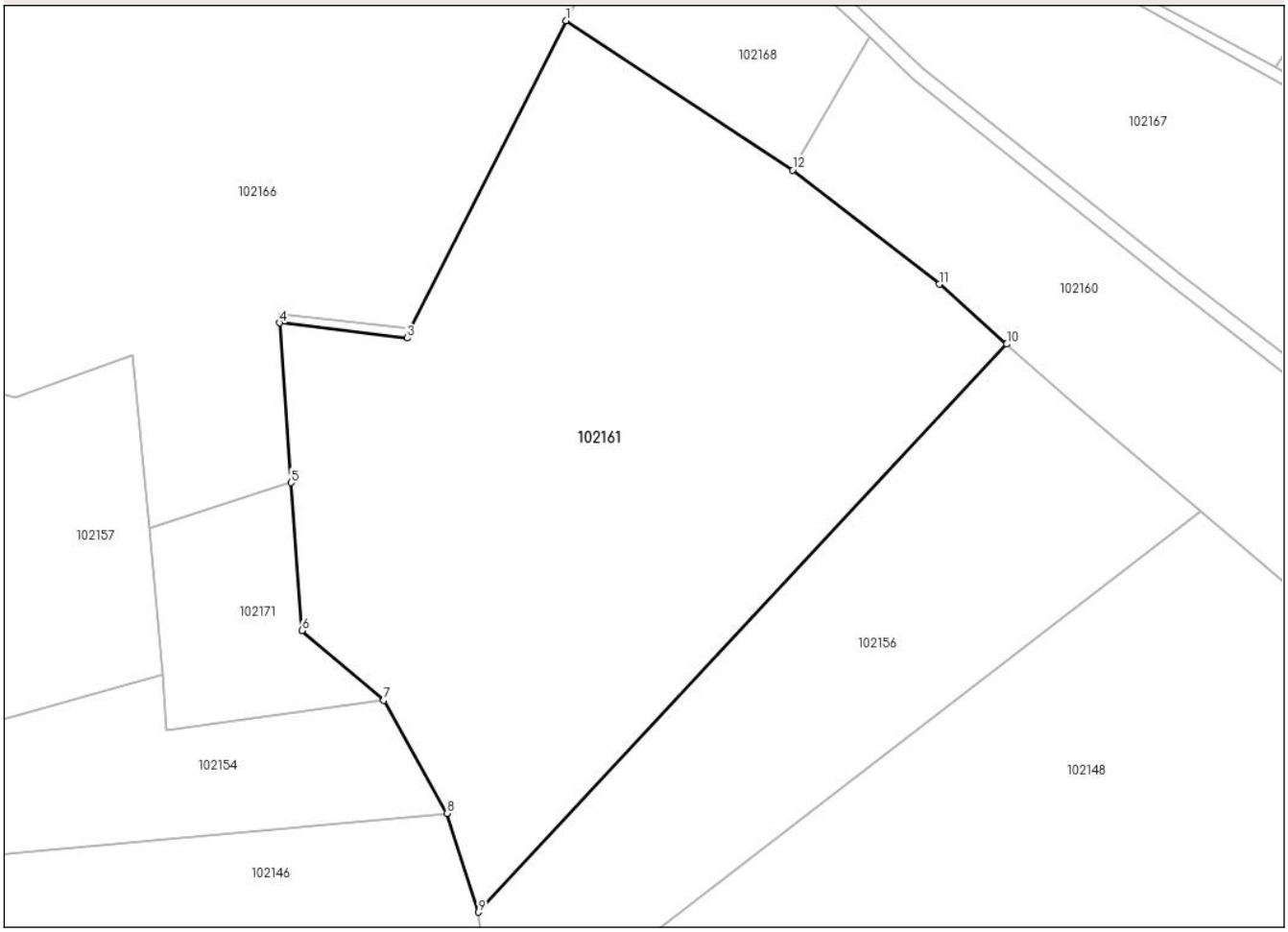

Date referitoare la teren

Crt	Categorie folosință	Intra vilan	Suprafaţa (mp)	Tarla	Parcelă	Nr. topo	Observaţii / Referinţe
1	faneata	NU	18.207	19	3315/66	-	

Lungime Segmente
1) Valorile lungimilor segmentelor sunt obţinute din proiecţie în plan.

Punct început	X / Y	Punct sfârşit	X / Y	Lungime segment (** (m)
1	489.203,059 513.773,533	2	489.166,312 513.700,824	81.467
2	489.166,312 513.700,824	3	489.165,442 513.698,5	2.482
3	489.165,442 513.698,5	4	489.135,198 513.702,063	30.453
4	489.135,198 513.702,063	5	489.137,96 513.664,292	37.871
5	489.137,96 513.664,292	6	489.140,513 513.629,36	35.025

Document care conține date cu caracter personal, protejat de prevederile Regulamentului (UE) nr. 679/2016 și Legii 190/2018

Punct început	X / Y	Punct sfârşit	X / Y	Lungime segment (** (m)
6	489.140,513 513.629,36	7	489.159,904 513.612,859	25.461
7	489.159,904 513.612,859	8	489.174,86 513.586,152	30.609
8	489.174,86 513.586,152	9	489.182,276 513.562,76	24.54
9	489.182,276 513.562,76	10	489.307,373 513.697,088	183.557
10	489.307,373 513.697,088	11	489.291,376 513.711,234	21.355
11	489.291,376 513.711,234	12	489.256,694 513.738,211	43.938
12	489.256,694 513.738,211	1	489.203,059 513.773,533	64.221

** Lungimile segmentelor sunt determinate în planul de proiecţie Stereo 70 şi sunt rotunjite la 1 milimetru.
*** Distanţa dintre puncte este formată din segmente cumulate ce sunt mai mici decât valoarea 1 milimetru.

Document care conține date cu caracter personal, protejat de prevederile Regulamentului (UE) nr. 679/2016 și Legii 190/2018

DATE DESPRE IMOBILUL NR. 102162

Oficiul de Cadastru şi Publicitate Imobiliară MUREȘ
Biroul de Cadastru şi Publicitate Imobiliară Sighișoara

A. Partea I. Descrierea imobilului

TEREN Extravilan

Adresa: Jud. Mureș

Nr. Crt	Nr cadastral Nr. topografic	Suprafaţa* (mp)	Observaţii / Referinţe
A1		70	Sector cadastral:102 Teren neimprejmuit;

B. Partea II. Proprietari şi acte

Inscrieri privitoare la dreptul de proprietate şi alte drepturi reale		Referinţe
/		
Act Administrativ nr. 8057, din 05/10/1994 emis de CJPSDPAT MURES (titlu de proprietate);		
B1	Intabulare, drept de PROPRIETATE, dobandit prin Reconstituire, cota actuala 1/1	A1
	1) **TIGLAR T TEOFIL**	

C. Partea III. SARCINI .

Inscrieri privind dezmembramintele dreptului de proprietate, drepturi reale de garanţie şi sarcini	Referinţe
NU SUNT	

Document care conține date cu caracter personal, protejat de prevederile Regulamentului (UE) nr. 679/2016 și Legii 190/2018

Anexa Nr. 1 La Partea I

Teren

Nr cadastral	Suprafaţa (mp)*	Observaţii / Referinţe
	70	

* Suprafaţa este determinată in planul de proiecţie Stereo 70.

DETALII LINIARE IMOBIL

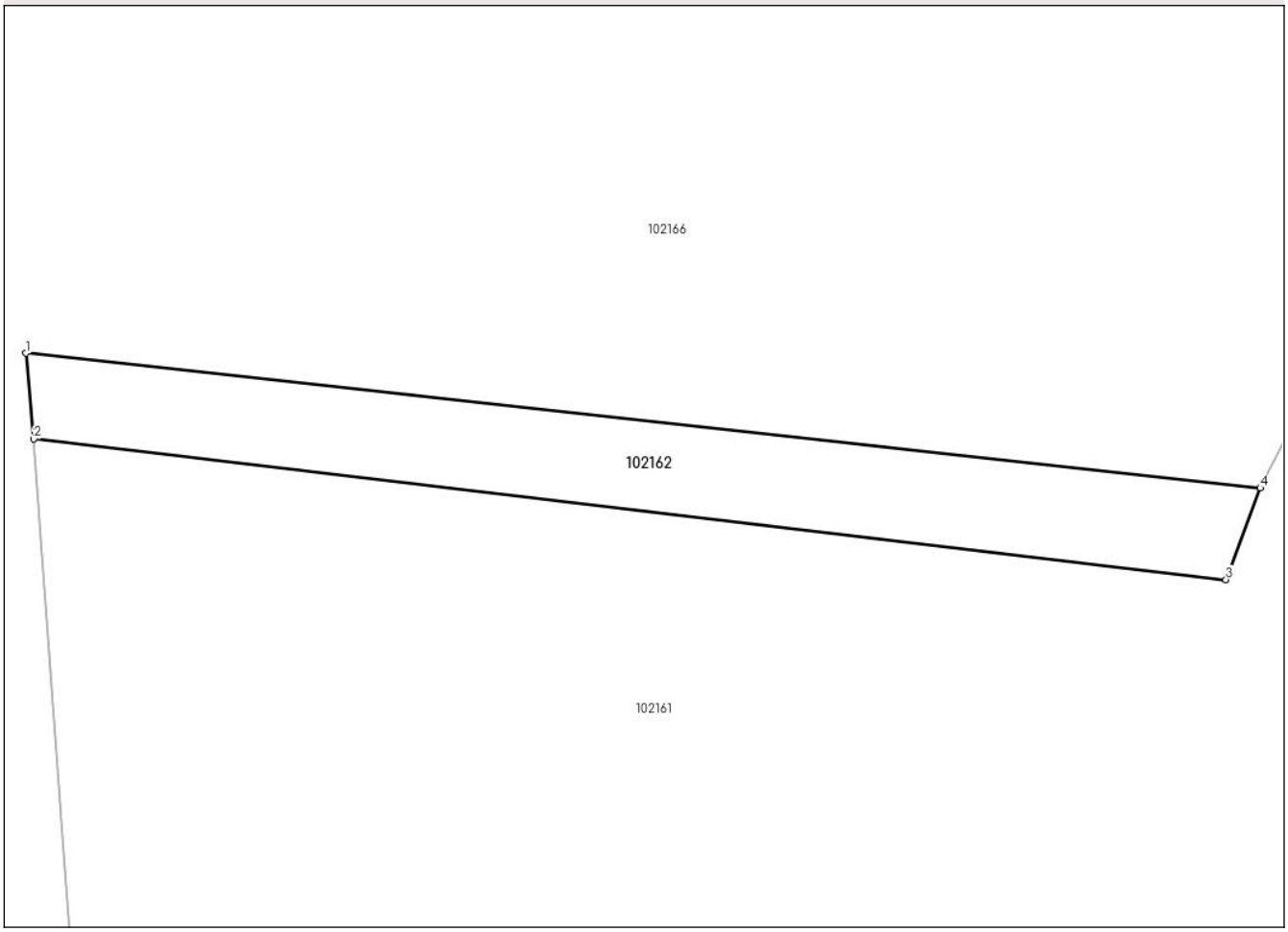

Date referitoare la teren

Crt	Categorie folosință	Intra vilan	Suprafaţa (mp)	Tarla	Parcelă	Nr. topo	Observaţii / Referinţe
1	neproductiv	NU	70	19	3314/2	-	

Lungime Segmente
1) Valorile lungimilor segmentelor sunt obţinute din proiecţie în plan.

Punct început	X / Y	Punct sfârşit	X / Y	Lungime segment (** (m)
1	489.134,995 513.704,235	2	489.135,198 513.702,063	2.182
2	489.135,198 513.702,063	3	489.165,442 513.698,5	30.453
3	489.165,442 513.698,5	4	489.166,312 513.700,824	2.482
4	489.166,312 513.700,824	1	489.134,995 513.704,235	31.502

**** Lungimile segmentelor sunt determinate în planul de proiecţie Stereo 70 şi sunt rotunjite la 1 milimetru.**

Document care conține date cu caracter personal, protejat de prevederile Regulamentului (UE) nr. 679/2016 și Legii 190/2018

***** Distanţa dintre puncte este formată din segmente cumulate ce sunt mai mici decât valoarea 1 milimetru.**

DATE DESPRE IMOBILUL NR. 102163

Oficiul de Cadastru şi Publicitate Imobiliară MUREȘ
Biroul de Cadastru şi Publicitate Imobiliară Sighișoara

A. Partea I. Descrierea imobilului

TEREN Extravilan

Adresa: Jud. Mureș

Nr. Crt	Nr cadastral Nr. topografic	Suprafaţa* (mp)	Observaţii / Referinţe
A1		3.000	Sector cadastral:102 Teren neimprejmuit;

B. Partea II. Proprietari şi acte

Inscrieri privitoare la dreptul de proprietate şi alte drepturi reale		Referinţe
/		
Act Normativ nr. 7, din 13/03/1996 emis de PARLAMENTUL ROMANIEI;		
B1	Inscrierea posesiei, drept de PROPRIETATE, dobandit prin Constituire, cota actuala 1/1	A1
	1) **NEIDENTIFICAT NEIDENTIFICAT**	
B2	SE NOTEAZA MENTIUNEA PROPRIETAR NEIDENTIFICAT	A1

C. Partea III. SARCINI .

Inscrieri privind dezmembramintele dreptului de proprietate, drepturi reale de garanţie şi sarcini	Referinţe
NU SUNT	

Anexa Nr. 1 La Partea I

Teren

Nr cadastral	Suprafaţa (mp)*	Observaţii / Referinţe
	3.000	

* Suprafaţa este determinată in planul de proiecţie Stereo 70.

DETALII LINIARE IMOBIL

Date referitoare la teren

Crt	Categorie folosință	Intra vilan	Suprafaţa (mp)	Tarla	Parcelă	Nr. topo	Observaţii / Referinţe
1	drum	NU	3.000	19	3256	-	

Lungime Segmente

1) Valorile lungimilor segmentelor sunt obţinute din proiecţie în plan.

Punct început	X / Y	Punct sfârşit	X / Y	Lungime segment
1	488.965,456 513.783,828	2	488.957,315 513.774,158	12.64
4	488.993,644 513.796,172	5	489.060,496 513.815,06	69.47
7	489.123,076 513.828,232	8	489.206,451 513.819,534	83.828
10	489.221,935 513.810,47	11	489.247,515 513.795,496	29.641
13	489.285,197 513.759,791	14	489.346,099 513.710,959	78.061
16	489.436,658 513.627,167	17	489.474,984 513.610,54	41.776

Punct început	X / Y	Punct sfârşit	X / Y	Lungime segment
2	488.957,315 513.774,158	3	488.981,289 513.788,685	28.032
5	489.060,496 513.815,06	6	489.114,205 513.827,575	55.147
8	489.206,451 513.819,534	9	489.214,506 513.814,819	9.334
11	489.247,515 513.795,496	12	489.274,77 513.769,67	37.547
14	489.346,099 513.710,959	15	489.401,478 513.667,9	70.149
17	489.474,984 513.610,54	18	489.485,405 513.606,019	11.36

Punct început	X / Y	Punct sfârşit	X / Y	Lungime segment
3	488.981,289 513.788,685	4	488.993,644 513.796,172	14.446
6	489.114,205 513.827,575	7	489.123,076 513.828,232	8.895
9	489.214,506 513.814,819	10	489.221,935 513.810,47	8.608
12	489.274,77 513.769,67	13	489.285,197 513.759,791	14.364
15	489.401,478 513.667,9	16	489.436,658 513.627,167	53.823
18	489.485,405 513.606,019	19	489.539,93 513.576,064	62.211

Document care conține date cu caracter personal, protejat de prevederile Regulamentului (UE) nr. 679/2016 și Legii 190/2018

Punct început	X / Y	Punct sfârşit	X / Y	Lungime segment
19	489.539,93 513.576,064	20	489.595,727 513.536,217	68.565
22	489.625,66 513.515,103	23	489.667,458 513.485,45	51.248
25	489.604,364 513.535,016	26	489.599,383 513.538,522	6.092
28	489.525,675 513.587,92	29	489.486,962 513.609,06	44.11
31	489.404,017 513.670,404	32	489.388,72 513.682,304	19.38
34	489.287,525 513.762,359	35	489.249,764 513.798,373	52.181
37	489.188,768 513.825,003	38	489.123,179 513.831,858	65.947
40	489.059,562 513.818,531	41	488.992,229 513.799,311	70.022

Punct început	X / Y	Punct sfârşit	X / Y	Lungime segment
20	489.595,727 513.536,217	21	489.621,313 513.518,168	31.312
23	489.667,458 513.485,45	24	489.669,1 513.489,452	4.326
26	489.599,383 513.538,522	27	489.541,794 513.579,117	70.459
29	489.486,962 513.609,06	30	489.438,85 513.629,796	52.39
32	489.388,72 513.682,304	33	489.348,402 513.713,668	51.081
35	489.249,764 513.798,373	36	489.207,707 513.823,024	48.749
38	489.123,179 513.831,858	39	489.113,574 513.831,165	9.629
41	488.992,229 513.799,311	1	488.965,456 513.783,828	30.928

Punct început	X / Y	Punct sfârşit	X / Y	Lungime segment
21	489.621,313 513.518,168	22	489.625,66 513.515,103	5.319
24	489.669,1 513.489,452	25	489.604,364 513.535,016	79.162
27	489.541,794 513.579,117	28	489.525,675 513.587,92	18.366
30	489.438,85 513.629,796	31	489.404,017 513.670,404	53.502
33	489.348,402 513.713,668	34	489.287,525 513.762,359	77.954
36	489.207,707 513.823,024	37	489.188,768 513.825,003	19.042
39	489.113,574 513.831,165	40	489.059,562 513.818,531	55.471

** Lungimile segmentelor sunt determinate în planul de proiecţie Stereo 70 şi sunt rotunjite la 1 milimetru.
*** Distanţa dintre puncte este formată din segmente cumulate ce sunt mai mici decât valoarea 1 milimetru.

Document care conține date cu caracter personal, protejat de prevederile Regulamentului (UE) nr. 679/2016 și Legii 190/2018

DATE DESPRE IMOBILUL NR. 102164

Oficiul de Cadastru şi Publicitate Imobiliară MUREȘ
Biroul de Cadastru şi Publicitate Imobiliară Sighișoara

A. Partea I. Descrierea imobilului

TEREN Extravilan

Adresa: Jud. Mureș

Nr. Crt	Nr cadastral Nr. topografic	Suprafaţa* (mp)	Observaţii / Referinţe
A1	50741	8.900	Sector cadastral:102 Teren neimprejmuit;

B. Partea II. Proprietari şi acte

Inscrieri privitoare la dreptul de proprietate şi alte drepturi reale		Referinţe
18269 / 25/08/2022		
Act Notarial nr. 2228, din 24/08/2022 emis de Diaconescu Remus Stefan;		
B6	Intabulare, drept de PROPRIETATE, dobandit prin Conventie, cota actuala 1/1	A1
	1) **RICHIGER SRL**, CIF:32709168	

C. Partea III. SARCINI

Inscrieri privind dezmembramintele dreptului de proprietate, drepturi reale de garanţie şi sarcini		Referinţe
18269 / 25/08/2022		
Act Notarial nr. 2238, din 24/08/2022 emis de Diaconescu Remus Stefan;		
C1	Intabulare, drept de IPOTECA, Valoare:1548013.21 EUR,si celelalte obligatii aferente creditului	A1
	1) **AGRICOVER CREDIT IFN SA**, CIF:22940237	

Document care conține date cu caracter personal, protejat de prevederile Regulamentului (UE) nr. 679/2016 și Legii 190/2018

Anexa Nr. 1 La Partea I

Teren

Nr cadastral	Suprafaţa (mp)*	Observaţii / Referinţe
50741	8.900	

* Suprafaţa este determinată in planul de proiecţie Stereo 70.

DETALII LINIARE IMOBIL

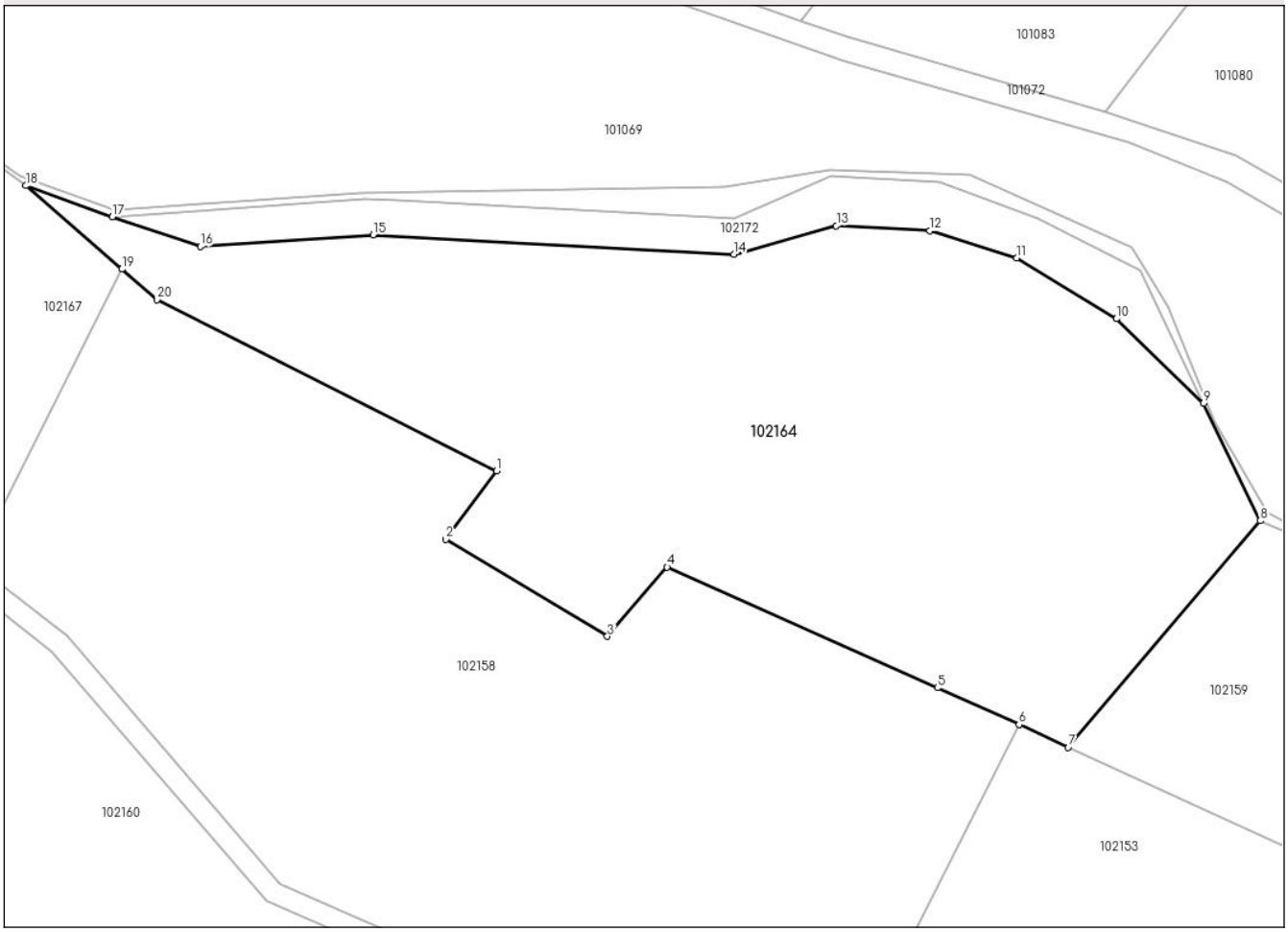

Date referitoare la teren

Crt	Categorie folosință	Intra vilan	Suprafaţa (mp)	Tarla	Parcelă	Nr. topo	Observaţii / Referinţe
1	faneata	NU	8.900	19	3254/1	-	

Lungime Segmente
1) Valorile lungimilor segmentelor sunt obţinute din proiecţie în plan.

Punct început	X / Y	Punct sfârşit	X / Y	Lungime segment (** (m)
1	489.474,411 513.697,431	2	489.466,066 513.686,22	13.976
2	489.466,066 513.686,22	3	489.492,554 513.670,354	30.876
3	489.492,554 513.670,354	4	489.502,34 513.681,7	14.984
4	489.502,34 513.681,7	5	489.546,602 513.661,928	48.478
5	489.546,602 513.661,928	6	489.559,997 513.655,917	14.682

Document care conține date cu caracter personal, protejat de prevederile Regulamentului (UE) nr. 679/2016 și Legii 190/2018

Punct început	X / Y	Punct sfârşit	X / Y	Lungime segment (** (m)
6	489.559,997 513.655,917	7	489.568,047 513.652,212	8.862
7	489.568,047 513.652,212	8	489.599,506 513.689,278	48.617
8	489.599,506 513.689,278	9	489.590,23 513.708,475	21.32
9	489.590,23 513.708,475	10	489.575,955 513.722,337	19.898
10	489.575,955 513.722,337	11	489.559,588 513.732,268	19.144
11	489.559,588 513.732,268	12	489.545,375 513.736,72	14.894
12	489.545,375 513.736,72	13	489.530,048 513.737,56	15.35
13	489.530,048 513.737,56	14	489.513,263 513.732,917	17.415
14	489.513,263 513.732,917	15	489.454,152 513.736,079	59.196
15	489.454,152 513.736,079	16	489.425,845 513.734,165	28.371
16	489.425,845 513.734,165	17	489.411,442 513.738,999	15.192
17	489.411,442 513.738,999	18	489.397,284 513.744,115	15.054
18	489.397,284 513.744,115	19	489.413,027 513.730,459	20.84
19	489.413,027 513.730,459	20	489.418,76 513.725,485	7.59
20	489.418,76 513.725,485	1	489.474,411 513.697,431	62.322

** Lungimile segmentelor sunt determinate în planul de proiecţie Stereo 70 şi sunt rotunjite la 1 milimetru.
*** Distanţa dintre puncte este formată din segmente cumulate ce sunt mai mici decât valoarea 1 milimetru.

Document care conține date cu caracter personal, protejat de prevederile Regulamentului (UE) nr. 679/2016 și Legii 190/2018

DATE DESPRE IMOBILUL NR. 102165

Oficiul de Cadastru şi Publicitate Imobiliară MUREȘ
Biroul de Cadastru şi Publicitate Imobiliară Sighișoara

A. Partea I. Descrierea imobilului

TEREN Extravilan

Adresa: Jud. Mureș

Nr. Crt	Nr cadastral Nr. topografic	Suprafaţa* (mp)	Observaţii / Referinţe
A1		7.659	Sector cadastral:102 Teren neimprejmuit;

B. Partea II. Proprietari şi acte

Inscrieri privitoare la dreptul de proprietate şi alte drepturi reale		Referinţe
/		
Act Administrativ nr. 8041, din 26/09/1994 emis de CJPSDPAT MURES (titlu de proprietate);		
B1	Intabulare, drept de PROPRIETATE, dobandit prin Reconstituire, cota actuala 1/1	A1
	1) **CALBEAZA N ROMAN**	

C. Partea III. SARCINI .

Inscrieri privind dezmembramintele dreptului de proprietate, drepturi reale de garanţie şi sarcini	Referinţe
NU SUNT	

Document care conține date cu caracter personal, protejat de prevederile Regulamentului (UE) nr. 679/2016 și Legii 190/2018

Anexa Nr. 1 La Partea I

Teren

Nr cadastral	Suprafaţa (mp)*	Observaţii / Referinţe
	7.659	

* Suprafaţa este determinată in planul de proiecţie Stereo 70.

DETALII LINIARE IMOBIL

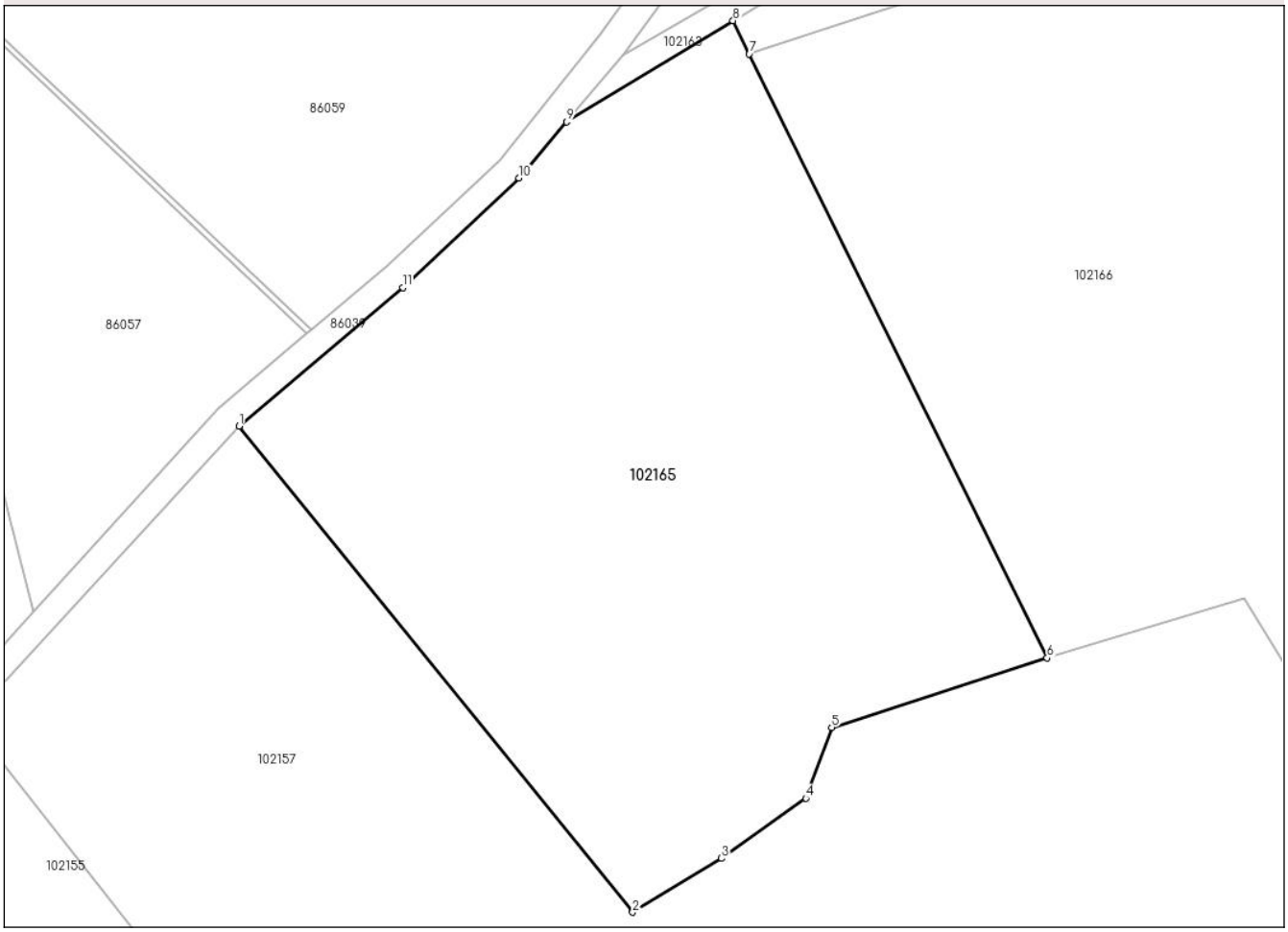

Date referitoare la teren

Crt	Categorie folosință	Intra vilan	Suprafaţa (mp)	Tarla	Parcelă	Nr. topo	Observaţii / Referinţe
1	faneata	NU	7.659	19	3315/64	-	

Lungime Segmente
1) Valorile lungimilor segmentelor sunt obţinute din proiecţie în plan.

Punct început	X / Y	Punct sfârşit	X / Y	Lungime segment (** (m)
1	488.910,159 513.730,4	2	488.966,827 513.660,457	90.019
2	488.966,827 513.660,457	3	488.979,644 513.668,203	14.975
3	488.979,644 513.668,203	4	488.991,787 513.676,832	14.897
4	488.991,787 513.676,832	5	488.995,492 513.687,049	10.869
5	488.995,492 513.687,049	6	489.026,515 513.697,044	32.593

Document care conține date cu caracter personal, protejat de prevederile Regulamentului (UE) nr. 679/2016 și Legii 190/2018

Punct început	X / Y	Punct sfârşit	X / Y	Lungime segment (** (m)
6	489.026,515 513.697,044	7	488.983,642 513.783,916	96.875
7	488.983,642 513.783,916	8	488.981,289 513.788,685	5.318
8	488.981,289 513.788,685	9	488.957,315 513.774,158	28.032
9	488.957,315 513.774,158	10	488.950,492 513.766,052	10.595
10	488.950,492 513.766,052	11	488.933,725 513.750,31	22.999
11	488.933,725 513.750,31	1	488.910,159 513.730,4	30.851

** Lungimile segmentelor sunt determinate în planul de proiecţie Stereo 70 şi sunt rotunjite la 1 milimetru.
*** Distanţa dintre puncte este formată din segmente cumulate ce sunt mai mici decât valoarea 1 milimetru.

Document care conține date cu caracter personal, protejat de prevederile Regulamentului (UE) nr. 679/2016 și Legii 190/2018

DATE DESPRE IMOBILUL NR. 102166

Oficiul de Cadastru şi Publicitate Imobiliară MUREȘ
Biroul de Cadastru şi Publicitate Imobiliară Sighișoara

A. Partea I. Descrierea imobilului

TEREN Extravilan

Adresa: Jud. Mureș

Nr. Crt	Nr cadastral Nr. topografic	Suprafaţa* (mp)	Observaţii / Referinţe
A1		23.255	Sector cadastral:102 Teren neimprejmuit;

B. Partea II. Proprietari şi acte

Inscrieri privitoare la dreptul de proprietate şi alte drepturi reale		Referinţe
/		
Act Administrativ nr. 8139, din 23/11/1994 emis de CJPSDPAT MURES (titlu de proprietate);		
B1	Intabulare, drept de PROPRIETATE, dobandit prin Reconstituire, cota actuala 1/1	A1
	1) **MOLDOVAN T TEOFIL** 2) **MOLDOVAN T EMIL** 3) **MOLDOVAN T IOAN**	

C. Partea III. SARCINI .

Inscrieri privind dezmembramintele dreptului de proprietate, drepturi reale de garanţie şi sarcini	Referinţe
NU SUNT	

Document care conține date cu caracter personal, protejat de prevederile Regulamentului (UE) nr. 679/2016 și Legii 190/2018

Anexa Nr. 1 La Partea I

Teren

Nr cadastral	Suprafaţa (mp)*	Observaţii / Referinţe
	23.255	

* Suprafaţa este determinată in planul de proiecţie Stereo 70.

DETALII LINIARE IMOBIL

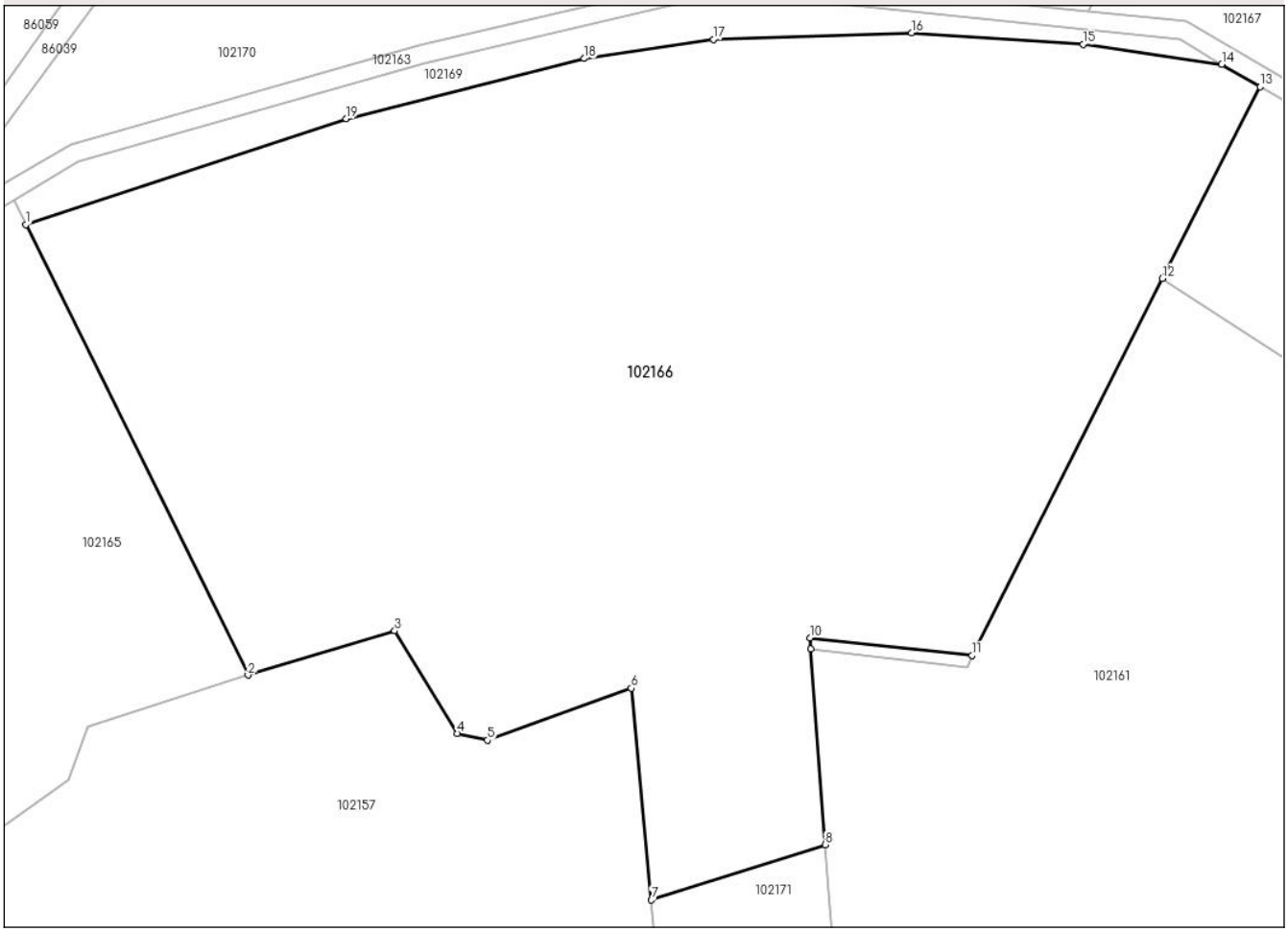

Date referitoare la teren

Crt	Categorie folosință	Intra vilan	Suprafaţa (mp)	Tarla	Parcelă	Nr. topo	Observaţii / Referinţe
1	faneata	NU	23.225	19	3315/52	-	
2	neproductiv	NU	30	19	3314/1	-	

Lungime Segmente
1) Valorile lungimilor segmentelor sunt obţinute din proiecţie în plan.

Punct început	X / Y	Punct sfârşit	X / Y	Lungime segment (** (m)
1	488.983,642 513.783,916	2	489.026,515 513.697,044	96.875
2	489.026,515 513.697,044	3	489.054,821 513.705,549	29.556
3	489.054,821 513.705,549	4	489.066,967 513.685,77	23.212
4	489.066,967 513.685,77	5	489.072,724 513.684,47	5.901

Document care conține date cu caracter personal, protejat de prevederile Regulamentului (UE) nr. 679/2016 și Legii 190/2018

Punct început	X / Y	Punct sfârşit	X / Y	Lungime segment (** (m)
5	489.072,724 513.684,47	6	489.100,524 513.694,483	29.548
6	489.100,524 513.694,483	7	489.104,372 513.653,646	41.019
7	489.104,372 513.653,646	8	489.137,96 513.664,292	35.235
8	489.137,96 513.664,292	9	489.135,198 513.702,063	37.871
9	489.135,198 513.702,063	10	489.134,995 513.704,235	2.182
10	489.134,995 513.704,235	11	489.166,312 513.700,824	31.502
11	489.166,312 513.700,824	12	489.203,059 513.773,533	81.467
12	489.203,059 513.773,533	13	489.221,935 513.810,47	41.481
13	489.221,935 513.810,47	14	489.214,506 513.814,819	8.608
14	489.214,506 513.814,819	15	489.187,702 513.818,661	27.078
15	489.187,702 513.818,661	16	489.154,665 513.820,88	33.111
16	489.154,665 513.820,88	17	489.116,393 513.819,585	38.294
17	489.116,393 513.819,585	18	489.091,454 513.815,938	25.205
18	489.091,454 513.815,938	19	489.045,451 513.804,35	47.44
19	489.045,451 513.804,35	1	488.983,642 513.783,916	65.099

** Lungimile segmentelor sunt determinate în planul de proiecţie Stereo 70 şi sunt rotunjite la 1 milimetru.
*** Distanţa dintre puncte este formată din segmente cumulate ce sunt mai mici decât valoarea 1 milimetru.

Document care conține date cu caracter personal, protejat de prevederile Regulamentului (UE) nr. 679/2016 și Legii 190/2018

DATE DESPRE IMOBILUL NR. 102167

Oficiul de Cadastru şi Publicitate Imobiliară MUREȘ
Biroul de Cadastru şi Publicitate Imobiliară Sighișoara

A. Partea I. Descrierea imobilului

TEREN Extravilan

Adresa: Jud. Mureș

Nr. Crt	Nr cadastral Nr. topografic	Suprafaţa* (mp)	Observaţii / Referinţe
A1		9.260	Sector cadastral:102 Teren neimprejmuit;

B. Partea II. Proprietari şi acte

Inscrieri privitoare la dreptul de proprietate şi alte drepturi reale		Referinţe
/		
Act Administrativ nr. 8102, din 04/10/1994 emis de CJPSDPAT MURES (titlu de proprietate);		
B1	Intabulare, drept de PROPRIETATE, dobandit prin Reconstituire, cota actuala 1/1	A1
	1) **TICUSAN N NICOLAE**	

C. Partea III. SARCINI .

Inscrieri privind dezmembramintele dreptului de proprietate, drepturi reale de garanţie şi sarcini	Referinţe
NU SUNT	

Document care conține date cu caracter personal, protejat de prevederile Regulamentului (UE) nr. 679/2016 și Legii 190/2018

Anexa Nr. 1 La Partea I

Teren

Nr cadastral	Suprafaţa (mp)*	Observaţii / Referinţe
	9.260	

* Suprafaţa este determinată in planul de proiecţie Stereo 70.

DETALII LINIARE IMOBIL

Date referitoare la teren

Crt	Categorie folosință	Intra vilan	Suprafaţa (mp)	Tarla	Parcelă	Nr. topo	Observaţii / Referinţe
1	arabil	NU	8.300	19	3255/2	-	
2	neproductiv	NU	960	19	3253/2	-	

Lungime Segmente
1) Valorile lungimilor segmentelor sunt obţinute din proiecţie în plan.

Punct început	X / Y	Punct sfârşit	X / Y	Lungime segment (** (m)
1	489.388,72 513.682,304	2	489.413,027 513.730,459	53.942
2	489.413,027 513.730,459	3	489.397,284 513.744,115	20.84
3	489.397,284 513.744,115	4	489.393,724 513.746,601	4.343
4	489.393,724 513.746,601	5	489.335,745 513.778,793	66.316

Document care conține date cu caracter personal, protejat de prevederile Regulamentului (UE) nr. 679/2016 și Legii 190/2018

Punct început	X / Y	Punct sfârşit	X / Y	Lungime segment (** (m)
5	489.335,745 513.778,793	6	489.278,053 513.810,434	65.799
6	489.278,053 513.810,434	7	489.255,421 513.824,095	26.436
7	489.255,421 513.824,095	8	489.218,673 513.843,763	41.681
8	489.218,673 513.843,763	9	489.201,156 513.849,546	18.446
9	489.201,156 513.849,546	10	489.188,768 513.825,003	27.492
10	489.188,768 513.825,003	11	489.207,707 513.823,024	19.042
11	489.207,707 513.823,024	12	489.249,764 513.798,373	48.749
12	489.249,764 513.798,373	13	489.287,525 513.762,359	52.181
13	489.287,525 513.762,359	14	489.348,402 513.713,668	77.954
14	489.348,402 513.713,668	1	489.388,72 513.682,304	51.081

** Lungimile segmentelor sunt determinate în planul de proiecţie Stereo 70 şi sunt rotunjite la 1 milimetru.
*** Distanţa dintre puncte este formată din segmente cumulate ce sunt mai mici decât valoarea 1 milimetru.

Document care conține date cu caracter personal, protejat de prevederile Regulamentului (UE) nr. 679/2016 și Legii 190/2018

DATE DESPRE IMOBILUL NR. 102168

Oficiul de Cadastru şi Publicitate Imobiliară MUREȘ
Biroul de Cadastru şi Publicitate Imobiliară Sighișoara

A. Partea I. Descrierea imobilului

TEREN Extravilan

Adresa: Jud. Mureș

Nr. Crt	Nr cadastral Nr. topografic	Suprafaţa* (mp)	Observaţii / Referinţe
A1		2.650	Sector cadastral:102 Teren neimprejmuit;

B. Partea II. Proprietari şi acte

Inscrieri privitoare la dreptul de proprietate şi alte drepturi reale		Referinţe
/		
Act Administrativ nr. 8032, din 21/09/1991 emis de CJPSDPAT MURES (titlu de proprietate);		
B1	Intabulare, drept de PROPRIETATE, dobandit prin Constituire, cota actuala 1/1	A1
	1) **ZELL I ANA**	

C. Partea III. SARCINI .

Inscrieri privind dezmembramintele dreptului de proprietate, drepturi reale de garanţie şi sarcini	Referinţe
NU SUNT	

Document care conține date cu caracter personal, protejat de prevederile Regulamentului (UE) nr. 679/2016 și Legii 190/2018

Anexa Nr. 1 La Partea I

Teren

Nr cadastral	Suprafaţa (mp)*	Observaţii / Referinţe
	2.650	

* Suprafaţa este determinată in planul de proiecţie Stereo 70.

DETALII LINIARE IMOBIL

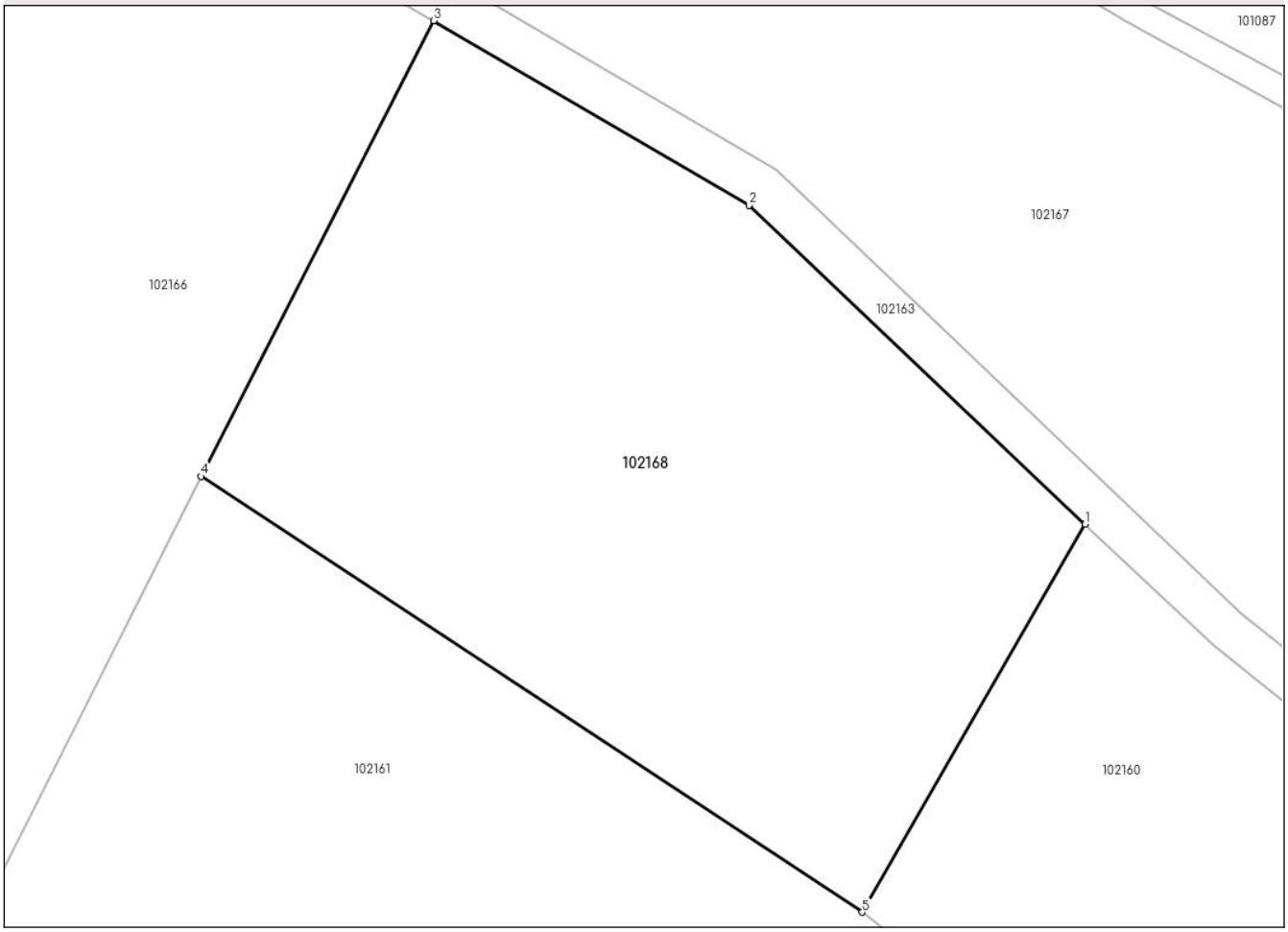

Date referitoare la teren

Crt	Categorie folosință	Intra vilan	Suprafaţa (mp)	Tarla	Parcelă	Nr. topo	Observaţii / Referinţe
1	arabil	NU	2.650	20	3277/1	-	

Lungime Segmente
1) Valorile lungimilor segmentelor sunt obţinute din proiecţie în plan.

Punct început	X / Y	Punct sfârşit	X / Y	Lungime segment (** (m)
1	489.274,77 513.769,67	2	489.247,515 513.795,496	37.547
2	489.247,515 513.795,496	3	489.221,935 513.810,47	29.641
3	489.221,935 513.810,47	4	489.203,059 513.773,533	41.481
4	489.203,059 513.773,533	5	489.256,694 513.738,211	64.221
5	489.256,694 513.738,211	1	489.274,77 513.769,67	36.283

Document care conține date cu caracter personal, protejat de prevederile Regulamentului (UE) nr. 679/2016 și Legii 190/2018

** Lungimile segmentelor sunt determinate în planul de proiecţie Stereo 70 şi sunt rotunjite la 1 milimetru.
*** Distanţa dintre puncte este formată din segmente cumulate ce sunt mai mici decât valoarea 1 milimetru.

Document care conține date cu caracter personal, protejat de prevederile Regulamentului (UE) nr. 679/2016 și Legii 190/2018

DATE DESPRE IMOBILUL NR. 102169

Oficiul de Cadastru şi Publicitate Imobiliară MUREȘ
Biroul de Cadastru şi Publicitate Imobiliară Sighișoara

A. Partea I. Descrierea imobilului

TEREN Extravilan

Adresa: Jud. Mureș

Nr. Crt	Nr cadastral Nr. topografic	Suprafaţa* (mp)	Observaţii / Referinţe
A1		1.413	Sector cadastral:102 Teren neimprejmuit; DIFERENTA DE SUPRAFATA SE AFLA IN ID 102170, SECTOR CADASTRAL 102

B. Partea II. Proprietari şi acte

Inscrieri privitoare la dreptul de proprietate şi alte drepturi reale		Referinţe
/		
Act Administrativ nr. 8111, din 06/10/1994 emis de CJPSDPAT MURES (titlu de proprietate);		
B1	Intabulare, drept de PROPRIETATE, dobandit prin Reconstituire, cota actuala 1/1	A1
	1) **TICUSAN NICOLAE**	

C. Partea III. SARCINI .

Inscrieri privind dezmembramintele dreptului de proprietate, drepturi reale de garanţie şi sarcini	Referinţe
NU SUNT	

Document care conține date cu caracter personal, protejat de prevederile Regulamentului (UE) nr. 679/2016 și Legii 190/2018

Anexa Nr. 1 La Partea I

Teren

Nr cadastral	Suprafaţa (mp)*	Observaţii / Referinţe
	1.413	DIFERENTA DE SUPRAFATA SE AFLA IN ID 102170, SECTOR CADASTRAL 102

* Suprafaţa este determinată in planul de proiecţie Stereo 70.

DETALII LINIARE IMOBIL

Date referitoare la teren

Crt	Categorie folosință	Intra vilan	Suprafaţa (mp)	Tarla	Parcelă	Nr. topo	Observaţii / Referinţe
1	arabil	NU	593	19	3255/1	-	
2	neproductiv	NU	820	19	3253/1	-	

Lungime Segmente

1) Valorile lungimilor segmentelor sunt obţinute din proiecţie în plan.

Punct început	X / Y	Punct sfârşit	X / Y	Lungime segment (** (m)
1	489.045,451 513.804,35	2	489.091,454 513.815,938	47.44
2	489.091,454 513.815,938	3	489.116,393 513.819,585	25.205
3	489.116,393 513.819,585	4	489.154,665 513.820,88	38.294
4	489.154,665 513.820,88	5	489.187,702 513.818,661	33.111

Document care conține date cu caracter personal, protejat de prevederile Regulamentului (UE) nr. 679/2016 și Legii 190/2018

Punct început	X / Y	Punct sfârşit	X / Y	Lungime segment (** (m)
5	489.187,702 513.818,661	6	489.214,506 513.814,819	27.078
6	489.214,506 513.814,819	7	489.206,451 513.819,534	9.334
7	489.206,451 513.819,534	8	489.123,076 513.828,232	83.828
8	489.123,076 513.828,232	9	489.114,205 513.827,575	8.895
9	489.114,205 513.827,575	10	489.060,496 513.815,06	55.147
10	489.060,496 513.815,06	11	488.993,644 513.796,172	69.47
11	488.993,644 513.796,172	12	488.981,289 513.788,685	14.446
12	488.981,289 513.788,685	13	488.983,642 513.783,916	5.318
13	488.983,642 513.783,916	1	489.045,451 513.804,35	65.099

** Lungimile segmentelor sunt determinate în planul de proiecţie Stereo 70 şi sunt rotunjite la 1 milimetru.
*** Distanţa dintre puncte este formată din segmente cumulate ce sunt mai mici decât valoarea 1 milimetru.

Document care conține date cu caracter personal, protejat de prevederile Regulamentului (UE) nr. 679/2016 și Legii 190/2018

DATE DESPRE IMOBILUL NR. 102170

Oficiul de Cadastru şi Publicitate Imobiliară MUREȘ
Biroul de Cadastru şi Publicitate Imobiliară Sighișoara

A. Partea I. Descrierea imobilului

TEREN Extravilan

Adresa: Jud. Mureș

Nr. Crt	Nr cadastral Nr. topografic	Suprafaţa* (mp)	Observaţii / Referinţe
A1		6.107	Sector cadastral:102 Teren neimprejmuit; DIFERENTA DE SUPRAFATA SE AFLA IN ID 102169, SECTOR CADASTRAL 102

B. Partea II. Proprietari şi acte

Inscrieri privitoare la dreptul de proprietate şi alte drepturi reale		Referinţe
/		
Act Administrativ nr. 8111, din 06/10/1994 emis de CJPSDPAT MURES (titlu de proprietate);		
B1	Intabulare, drept de PROPRIETATE, dobandit prin Reconstituire, cota actuala 1/1	A1
	1) **TICUSAN NICOLAE**	

C. Partea III. SARCINI .

Inscrieri privind dezmembramintele dreptului de proprietate, drepturi reale de garanţie şi sarcini	Referinţe
NU SUNT	

Anexa Nr. 1 La Partea I

Teren

Nr cadastral	Suprafaţa (mp)*	Observaţii / Referinţe
	6.107	DIFERENTA DE SUPRAFATA SE AFLA IN ID 102169, SECTOR CADASTRAL 102

* Suprafaţa este determinată in planul de proiecţie Stereo 70.

DETALII LINIARE IMOBIL

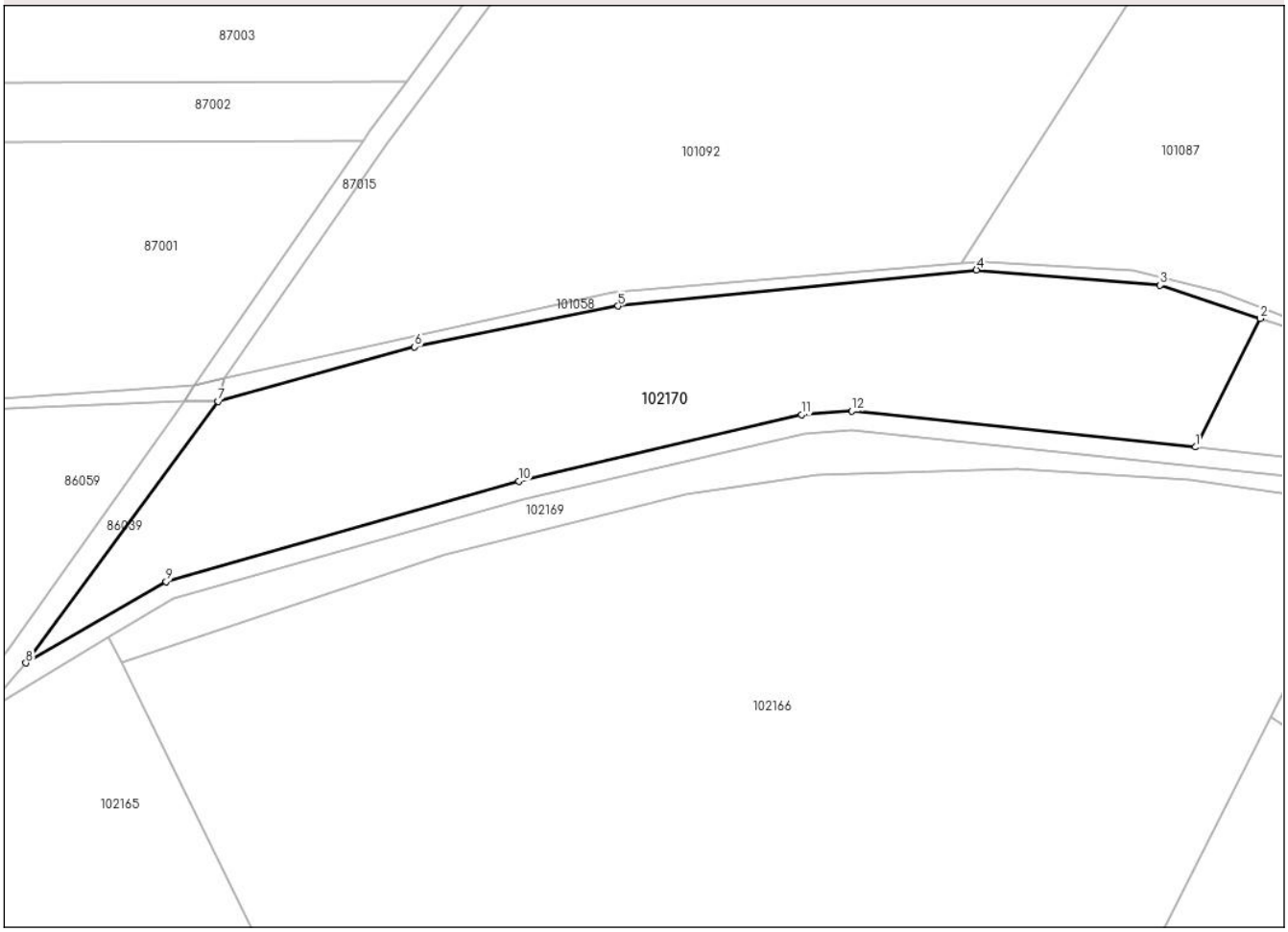

Date referitoare la teren

Crt	Categorie folosință	Intra vilan	Suprafaţa (mp)	Tarla	Parcelă	Nr. topo	Observaţii / Referinţe
1	arabil	NU	6.107	19	3255/1	-	

Lungime Segmente
1) Valorile lungimilor segmentelor sunt obţinute din proiecţie în plan.

Punct început	X / Y	Punct sfârşit	X / Y	Lungime segment (** (m)
1	489.188,768 513.825,003	2	489.201,156 513.849,546	27.492
2	489.201,156 513.849,546	3	489.182,045 513.855,856	20.126
3	489.182,045 513.855,856	4	489.146,984 513.858,781	35.183
4	489.146,984 513.858,781	5	489.078,52 513.851,918	68.807
5	489.078,52 513.851,918	6	489.039,674 513.844,083	39.628

Document care conține date cu caracter personal, protejat de prevederile Regulamentului (UE) nr. 679/2016 și Legii 190/2018

Punct început	X / Y	Punct sfârşit	X / Y	Lungime segment (** (m)
6	489.039,674 513.844,083	7	489.002,157 513.833,736	38.917
7	489.002,157 513.833,736	8	488.965,456 513.783,828	61.95
8	488.965,456 513.783,828	9	488.992,229 513.799,311	30.928
9	488.992,229 513.799,311	10	489.059,562 513.818,531	70.022
10	489.059,562 513.818,531	11	489.113,574 513.831,165	55.471
11	489.113,574 513.831,165	12	489.123,179 513.831,858	9.629
12	489.123,179 513.831,858	1	489.188,768 513.825,003	65.947

** Lungimile segmentelor sunt determinate în planul de proiecţie Stereo 70 şi sunt rotunjite la 1 milimetru.
*** Distanţa dintre puncte este formată din segmente cumulate ce sunt mai mici decât valoarea 1 milimetru.

Document care conține date cu caracter personal, protejat de prevederile Regulamentului (UE) nr. 679/2016 și Legii 190/2018

DATE DESPRE IMOBILUL NR. 102171

Oficiul de Cadastru şi Publicitate Imobiliară MUREȘ
Biroul de Cadastru şi Publicitate Imobiliară Sighișoara

A. Partea I. Descrierea imobilului

TEREN Extravilan

Adresa: Jud. Mureș

Nr. Crt	Nr cadastral Nr. topografic	Suprafaţa* (mp)	Observaţii / Referinţe
A1		1.903	Sector cadastral:102 Teren neimprejmuit; DIFERENTA DE SUPRAFATA SE AFLA IN ID 102159, SECTOR CADASTRAL 102

B. Partea II. Proprietari şi acte

Inscrieri privitoare la dreptul de proprietate şi alte drepturi reale		Referinţe
/		
Act Administrativ nr. 8113, din 07/10/1994 emis de CJPSDPAT MURES (titlu de proprietate);		
B1	Intabulare, drept de PROPRIETATE, dobandit prin Reconstituire, cota actuala 1/1	A1
	1) **JURCA I GAVRIL**	

C. Partea III. SARCINI .

Inscrieri privind dezmembramintele dreptului de proprietate, drepturi reale de garanţie şi sarcini	Referinţe
NU SUNT	

Document care conține date cu caracter personal, protejat de prevederile Regulamentului (UE) nr. 679/2016 și Legii 190/2018

Anexa Nr. 1 La Partea I

Teren

Nr cadastral	Suprafaţa (mp)*	Observaţii / Referinţe
	1.903	DIFERENTA DE SUPRAFATA SE AFLA IN ID 102159, SECTOR CADASTRAL 102

* Suprafaţa este determinată in planul de proiecţie Stereo 70.

DETALII LINIARE IMOBIL

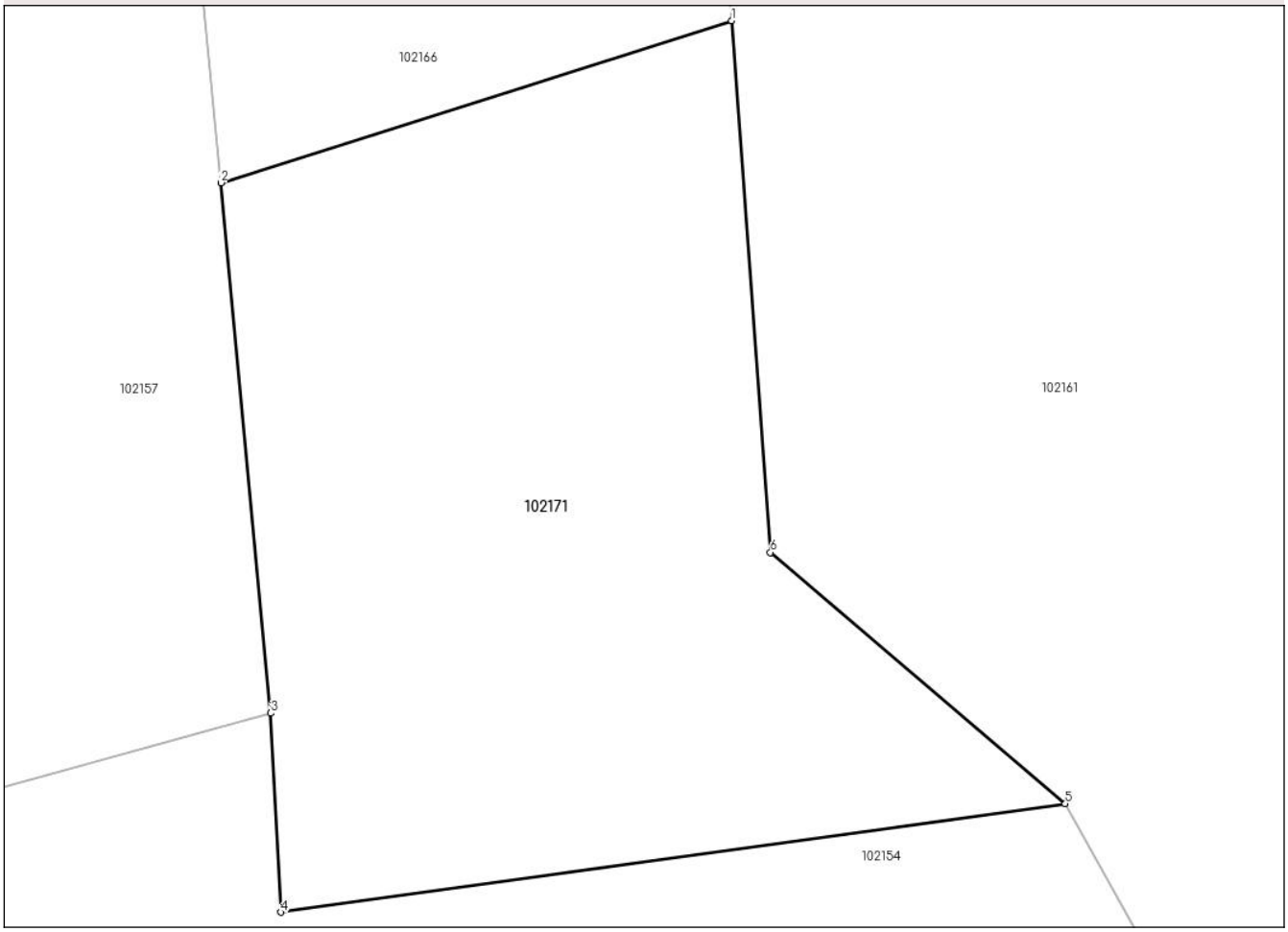

Date referitoare la teren

Crt	Categorie folosință	Intra vilan	Suprafaţa (mp)	Tarla	Parcelă	Nr. topo	Observaţii / Referinţe
1	faneata	NU	1.903	19	3254/2	-	

Lungime Segmente
1) Valorile lungimilor segmentelor sunt obţinute din proiecţie în plan.

Punct început	X / Y	Punct sfârşit	X / Y	Lungime segment (** (m)
1	489.137,96 513.664,292	2	489.104,372 513.653,646	35.235
2	489.104,372 513.653,646	3	489.107,654 513.618,807	34.993
3	489.107,654 513.618,807	4	489.108,326 513.605,73	13.095
4	489.108,326 513.605,73	5	489.159,904 513.612,859	52.068
5	489.159,904 513.612,859	6	489.140,513 513.629,36	25.461

Document care conține date cu caracter personal, protejat de prevederile Regulamentului (UE) nr. 679/2016 și Legii 190/2018

Punct început	X / Y	Punct sfârşit	X / Y	Lungime segment (** (m)
6	489.140,513 513.629,36	1	489.137,96 513.664,292	35.025

** Lungimile segmentelor sunt determinate în planul de proiecţie Stereo 70 şi sunt rotunjite la 1 milimetru.
*** Distanţa dintre puncte este formată din segmente cumulate ce sunt mai mici decât valoarea 1 milimetru.

Document care conține date cu caracter personal, protejat de prevederile Regulamentului (UE) nr. 679/2016 și Legii 190/2018

DATE DESPRE IMOBILUL NR. 102172

Oficiul de Cadastru şi Publicitate Imobiliară MUREȘ
Biroul de Cadastru şi Publicitate Imobiliară Sighișoara

A. Partea I. Descrierea imobilului

TEREN Extravilan

Adresa: Jud. Mureș

Nr. Crt	Nr cadastral Nr. topografic	Suprafaţa* (mp)	Observaţii / Referinţe
A1	50738	1.160	Sector cadastral:102 Teren neimprejmuit;

B. Partea II. Proprietari şi acte

Inscrieri privitoare la dreptul de proprietate şi alte drepturi reale		Referinţe
1754 / 07/02/2013		
Act Notarial nr. CONTRACT DE VANZARE aut.99, din 29/01/2013 emis de DIACONESCU REMUS STEFAN;		
B5	Intabulare, drept de PROPRIETATEcu titlul de drept cumparare, dobandit prin Conventie, cota actuala 1/1	A1
	1) **SC AGRI TERENURI SA**, CIF:24816228, cu sediul mun.Bucuresti, B-dul Pierre de Coubertin nr.3-5, Office Building, et.5, camera 5P, sector 2	

C. Partea III. SARCINI .

Inscrieri privind dezmembramintele dreptului de proprietate, drepturi reale de garanţie şi sarcini	Referinţe
NU SUNT	

Anexa Nr. 1 La Partea I

Teren

Nr cadastral	Suprafaţa (mp)*	Observaţii / Referinţe
50738	1.160	

* Suprafaţa este determinată in planul de proiecţie Stereo 70.

DETALII LINIARE IMOBIL

Date referitoare la teren

Crt	Categorie folosință	Intra vilan	Suprafaţa (mp)	Tarla	Parcelă	Nr. topo	Observaţii / Referinţe
1	neproductiv	NU	1.160	19	3253/3	-	

Lungime Segmente
1) Valorile lungimilor segmentelor sunt obţinute din proiecţie în plan.

Punct început	X / Y	Punct sfârşit	X / Y	Lungime segment (** (m)
1	489.562,952 513.738,684	2	489.546,968 513.744,69	17.075
2	489.546,968 513.744,69	3	489.529,238 513.745,751	17.762
3	489.529,238 513.745,751	4	489.513,378 513.738,703	17.356
4	489.513,378 513.738,703	5	489.458,096 513.741,718	55.364
5	489.458,096 513.741,718	6	489.452,717 513.741,841	5.38

Document care conține date cu caracter personal, protejat de prevederile Regulamentului (UE) nr. 679/2016 și Legii 190/2018

Punct început	X / Y	Punct sfârşit	X / Y	Lungime segment (** (m)
6	489.452,717 513.741,841	7	489.411,442 513.738,999	41.373
7	489.411,442 513.738,999	8	489.425,845 513.734,165	15.192
8	489.425,845 513.734,165	9	489.454,152 513.736,079	28.371
9	489.454,152 513.736,079	10	489.513,263 513.732,917	59.196
10	489.513,263 513.732,917	11	489.530,048 513.737,56	17.415
11	489.530,048 513.737,56	12	489.545,375 513.736,72	15.35
12	489.545,375 513.736,72	13	489.559,588 513.732,268	14.894
13	489.559,588 513.732,268	14	489.575,955 513.722,337	19.144
14	489.575,955 513.722,337	15	489.590,23 513.708,475	19.898
15	489.590,23 513.708,475	16	489.579,84 513.730,332	24.201
16	489.579,84 513.730,332	1	489.562,952 513.738,684	18.84

** Lungimile segmentelor sunt determinate în planul de proiecţie Stereo 70 şi sunt rotunjite la 1 milimetru.
*** Distanţa dintre puncte este formată din segmente cumulate ce sunt mai mici decât valoarea 1 milimetru.

Document care conține date cu caracter personal, protejat de prevederile Regulamentului (UE) nr. 679/2016 și Legii 190/2018

DATE DESPRE IMOBILUL NR. 102173

Oficiul de Cadastru şi Publicitate Imobiliară MUREȘ
Biroul de Cadastru şi Publicitate Imobiliară Sighișoara

A. Partea I. Descrierea imobilului

TEREN Extravilan

Adresa: Jud. Mureș

Nr. Crt	Nr cadastral Nr. topografic	Suprafaţa* (mp)	Observaţii / Referinţe
A1		1.400	Sector cadastral:102 Teren neimprejmuit;

B. Partea II. Proprietari şi acte

Inscrieri privitoare la dreptul de proprietate şi alte drepturi reale		Referinţe
/		
Act Administrativ nr. 153102, din 28/11/2008 emis de CJpSDPAT (titlu de proprietate);		
B1	Intabulare, drept de PROPRIETATE, dobandit prin Reconstituire, cota actuala 1/1	A1
	1) **KEUL A ANDREI**	

C. Partea III. SARCINI .

Inscrieri privind dezmembramintele dreptului de proprietate, drepturi reale de garanţie şi sarcini	Referinţe
NU SUNT	

Document care conține date cu caracter personal, protejat de prevederile Regulamentului (UE) nr. 679/2016 și Legii 190/2018

Anexa Nr. 1 La Partea I

Teren

Nr cadastral	Suprafaţa (mp)*	Observaţii / Referinţe
	1.400	

* Suprafaţa este determinată in planul de proiecţie Stereo 70.

DETALII LINIARE IMOBIL

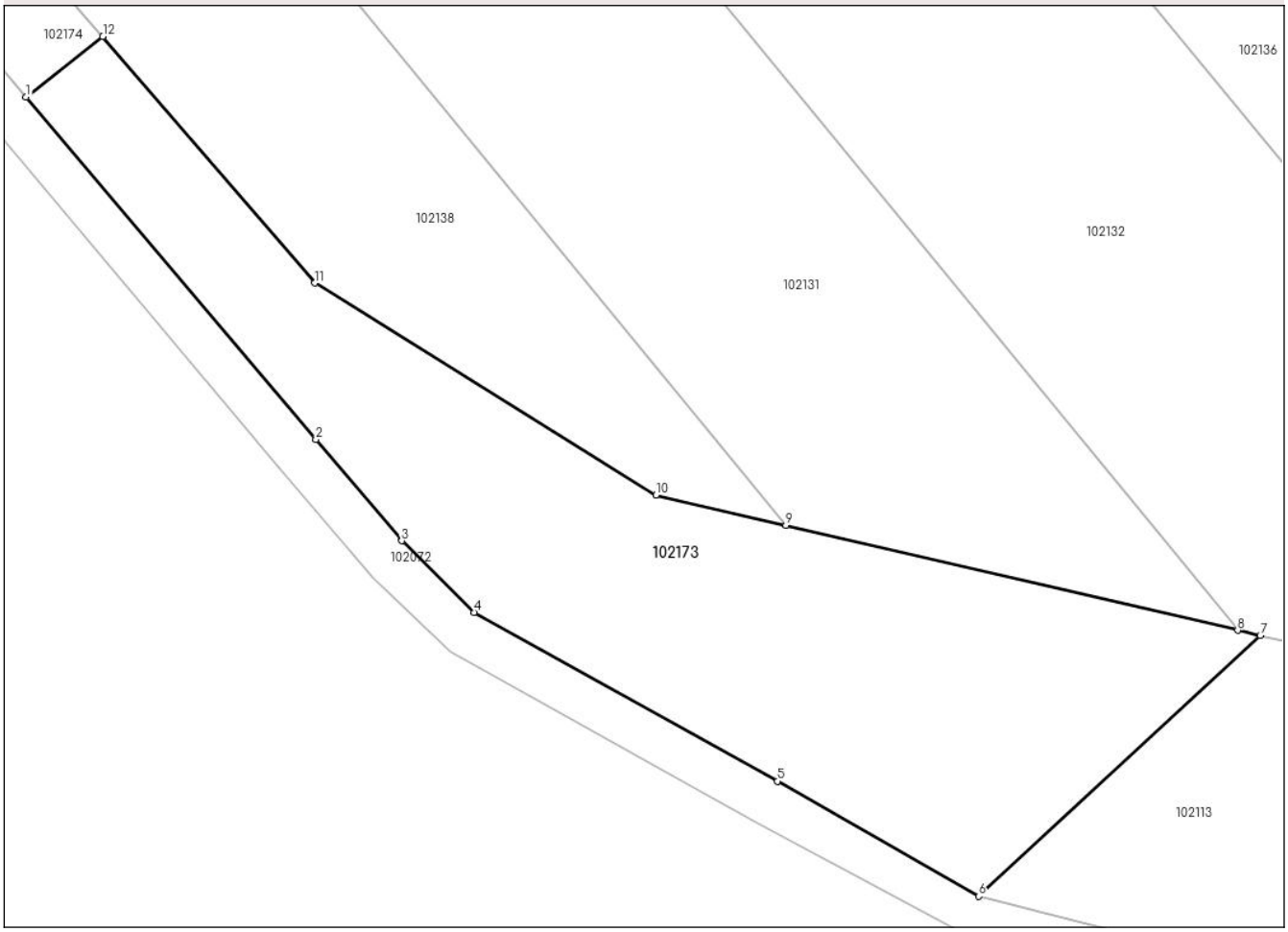

Date referitoare la teren

Crt	Categorie folosință	Intra vilan	Suprafaţa (mp)	Tarla	Parcelă	Nr. topo	Observaţii / Referinţe
1	faneata	NU	1.400	19	3319	-	

Lungime Segmente
1) Valorile lungimilor segmentelor sunt obţinute din proiecţie în plan.

Punct început	X / Y	Punct sfârşit	X / Y	Lungime segment (** (m)
1	488.675,71 513.422,516	2	488.697,689 513.396,593	33.986
2	488.697,689 513.396,593	3	488.704,196 513.388,907	10.07
3	488.704,196 513.388,907	4	488.709,697 513.383,489	7.722
4	488.709,697 513.383,489	5	488.732,653 513.370,721	26.268
5	488.732,653 513.370,721	6	488.747,923 513.361,998	17.586

Document care conține date cu caracter personal, protejat de prevederile Regulamentului (UE) nr. 679/2016 și Legii 190/2018

Punct început	X / Y	Punct sfârşit	X / Y	Lungime segment (** (m)
6	488.747,923 513.361,998	7	488.769,251 513.381,735	29.059
7	488.769,251 513.381,735	8	488.767,537 513.382,134	1.759
8	488.767,537 513.382,134	9	488.733,306 513.390,092	35.144
9	488.733,306 513.390,092	10	488.723,467 513.392,38	10.101
10	488.723,467 513.392,38	11	488.697,611 513.408,427	30.431
11	488.697,611 513.408,427	12	488.681,541 513.427,083	24.623
12	488.681,541 513.427,083	1	488.675,71 513.422,516	7.406

** Lungimile segmentelor sunt determinate în planul de proiecţie Stereo 70 şi sunt rotunjite la 1 milimetru.
*** Distanţa dintre puncte este formată din segmente cumulate ce sunt mai mici decât valoarea 1 milimetru.

Document care conține date cu caracter personal, protejat de prevederile Regulamentului (UE) nr. 679/2016 și Legii 190/2018

DATE DESPRE IMOBILUL NR. 102174

Oficiul de Cadastru şi Publicitate Imobiliară MUREȘ
Biroul de Cadastru şi Publicitate Imobiliară Sighișoara

A. Partea I. Descrierea imobilului

TEREN Extravilan

Adresa: Jud. Mureș

Nr. Crt	Nr cadastral Nr. topografic	Suprafaţa* (mp)	Observaţii / Referinţe
A1		797	Sector cadastral:102 Teren neimprejmuit;

B. Partea II. Proprietari şi acte

Inscrieri privitoare la dreptul de proprietate şi alte drepturi reale		Referinţe
/		
Act Normativ nr. 7, din 13/03/1996 emis de PARLAMENTUL ROMANIEI;		
B1	Inscrierea posesiei, drept de PROPRIETATE, dobandit prin Constituire, cota actuala 1/1	A1
	1) **NEIDENTIFICAT NEIDENTIFICAT**	
B2	SE NOTEAZA MENTIUNEA PROPRIETAR NEIDENTIFICAT, REZERVA COMISIEI LOCALE DE FOND FUNCIAR	A1

C. Partea III. SARCINI .

Inscrieri privind dezmembramintele dreptului de proprietate, drepturi reale de garanţie şi sarcini	Referinţe
NU SUNT	

Document care conține date cu caracter personal, protejat de prevederile Regulamentului (UE) nr. 679/2016 și Legii 190/2018

Anexa Nr. 1 La Partea I

Teren

Nr cadastral	Suprafaţa (mp)*	Observaţii / Referinţe
	797	

* Suprafaţa este determinată in planul de proiecţie Stereo 70.

DETALII LINIARE IMOBIL

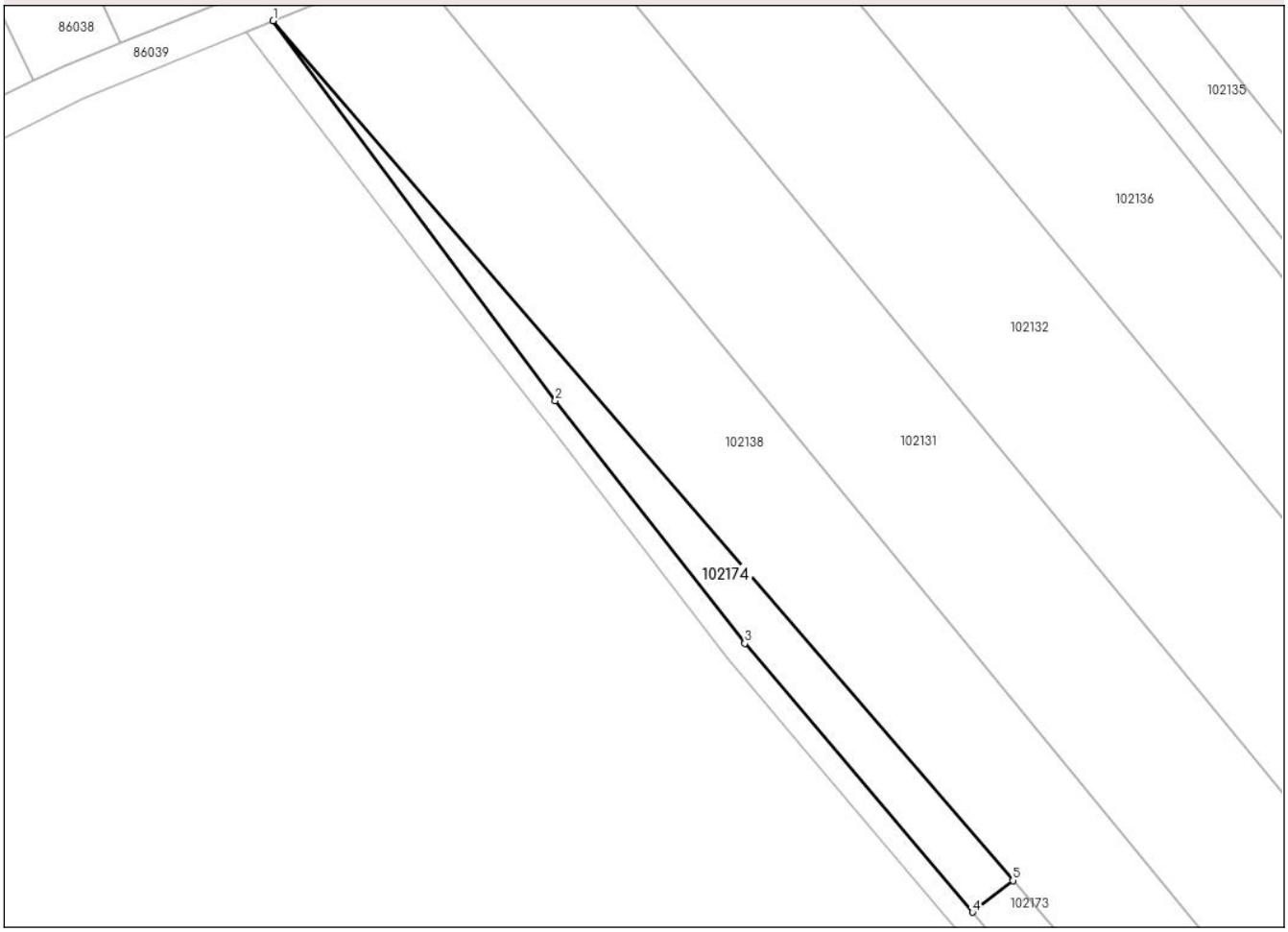

Date referitoare la teren

Crt	Categorie folosință	Intra vilan	Suprafaţa (mp)	Tarla	Parcelă	Nr. topo	Observaţii / Referinţe
1	arabil	NU	797	19	3320	-	

Lungime Segmente
1) Valorile lungimilor segmentelor sunt obţinute din proiecţie în plan.

Punct început	X / Y	Punct sfârşit	X / Y	Lungime segment (** (m)
1	488.574,943 513.550,836	2	488.615,59 513.496,12	68.162
2	488.615,59 513.496,12	3	488.642,911 513.461,202	44.336
3	488.642,911 513.461,202	4	488.675,71 513.422,516	50.719
4	488.675,71 513.422,516	5	488.681,541 513.427,083	7.406
5	488.681,541 513.427,083	1	488.574,943 513.550,836	163.333

Document care conține date cu caracter personal, protejat de prevederile Regulamentului (UE) nr. 679/2016 și Legii 190/2018

** Lungimile segmentelor sunt determinate în planul de proiecţie Stereo 70 şi sunt rotunjite la 1 milimetru.
*** Distanţa dintre puncte este formată din segmente cumulate ce sunt mai mici decât valoarea 1 milimetru.

Document care conține date cu caracter personal, protejat de prevederile Regulamentului (UE) nr. 679/2016 și Legii 190/2018