DATE DESPRE IMOBILUL NR. 100001

Oficiul de Cadastru şi Publicitate Imobiliară MUREȘ
Biroul de Cadastru şi Publicitate Imobiliară Sighișoara

A. Partea I. Descrierea imobilului

TEREN Extravilan

Adresa: Jud. Mureș

Nr. Crt	Nr cadastral Nr. topografic	Suprafaţa* (mp)	Observaţii / Referinţe
A1	53267	23.500	Sector cadastral:100 Teren neimprejmuit;

B. Partea II. Proprietari şi acte

Inscrieri privitoare la dreptul de proprietate şi alte drepturi reale		Referinţe
1951 / 28/01/2025		
Act Administrativ nr. 153136, din 14/01/2025 emis de CJPSDPAT MURES;		
B2	Intabulare, drept de PROPRIETATE, dobandit prin Lege, cota actuala 1/1	A1
	1) **NITU Z ANGELA-FLORINA**	

C. Partea III. SARCINI .

Inscrieri privind dezmembramintele dreptului de proprietate, drepturi reale de garanţie şi sarcini	Referinţe
NU SUNT	

Document care conține date cu caracter personal, protejat de prevederile Regulamentului (UE) nr. 679/2016 și Legii 190/2018

Anexa Nr. 1 La Partea I

Teren

Nr cadastral	Suprafaţa (mp)*	Observaţii / Referinţe
53267	23.500	

* Suprafaţa este determinată in planul de proiecţie Stereo 70.

DETALII LINIARE IMOBIL

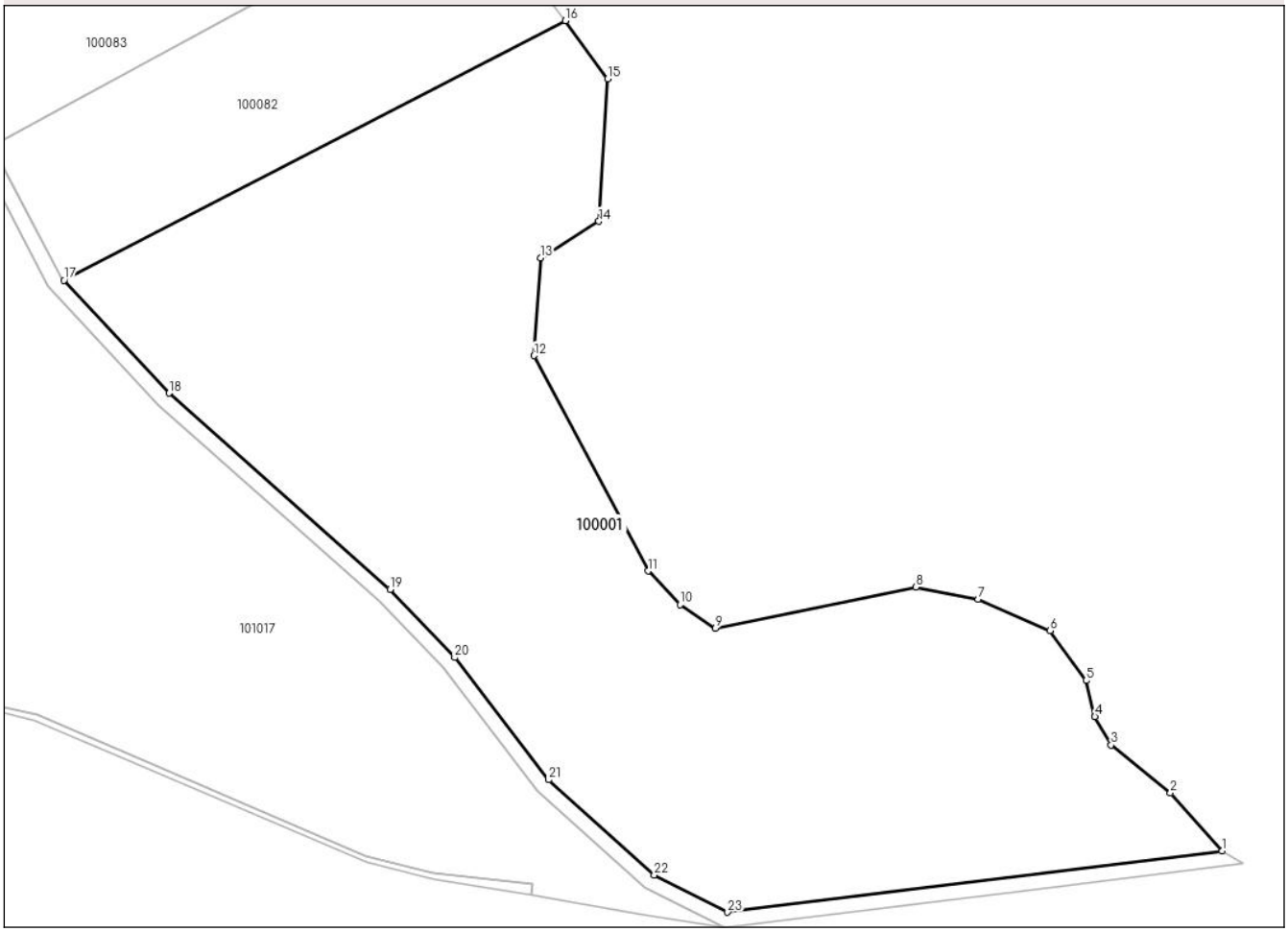

Date referitoare la teren

Crt	Categorie folosință	Intra vilan	Suprafaţa (mp)	Tarla	Parcelă	Nr. topo	Observaţii / Referinţe
1	faneata	NU	23.500	18	3127/1	-	

Lungime Segmente

1) Valorile lungimilor segmentelor sunt obţinute din proiecţie în plan.

Punct început	X / Y	Punct sfârşit	X / Y	Lungime segment (** (m)
1	491.110,269 513.079,587	2	491.096,908 513.094,526	20.042
3	491.081,659 513.106,844	4	491.077,476 513.114,15	8.419
5	491.075,206 513.123,44	6	491.065,855 513.136,236	15.849
7	491.047,379 513.144,363	8	491.031,309 513.147,48	16.37
9	490.979,667 513.136,91	10	490.970,567 513.143,018	10.96

Punct început	X / Y	Punct sfârşit	X / Y	Lungime segment (** (m)
2	491.096,908 513.094,526	3	491.081,659 513.106,844	19.602
4	491.077,476 513.114,15	5	491.075,206 513.123,44	9.563
6	491.065,855 513.136,236	7	491.047,379 513.144,363	20.184
8	491.031,309 513.147,48	9	490.979,667 513.136,91	52.713
10	490.970,567 513.143,018	11	490.962,291 513.151,63	11.944

Document care conține date cu caracter personal, protejat de prevederile Regulamentului (UE) nr. 679/2016 și Legii 190/2018

Punct început	X / Y	Punct sfârşit	X / Y	Lungime segment (** (m)
11	490.962,291 513.151,63	12	490.932,974 513.207,058	62.704
13	490.934,627 513.232,22	14	490.949,629 513.241,616	17.702
15	490.951,95 513.278,329	16	490.940,98 513.293,269	18.535
17	490.811,809 513.226,473	18	490.838,898 513.197,398	39.739
19	490.895,835 513.146,888	20	490.912,481 513.129,37	24.166
21	490.936,675 513.097,884	22	490.963,915 513.073,377	36.642
23	490.982,828 513.063,809	1	491.110,269 513.079,587	128.414

Punct început	X / Y	Punct sfârşit	X / Y	Lungime segment (** (m)
12	490.932,974 513.207,058	13	490.934,627 513.232,22	25.217
14	490.949,629 513.241,616	15	490.951,95 513.278,329	36.786
16	490.940,98 513.293,269	17	490.811,809 513.226,473	145.42
18	490.838,898 513.197,398	19	490.895,835 513.146,888	76.112
20	490.912,481 513.129,37	21	490.936,675 513.097,884	39.708
22	490.963,915 513.073,377	23	490.982,828 513.063,809	21.195

** Lungimile segmentelor sunt determinate în planul de proiecţie Stereo 70 şi sunt rotunjite la 1 milimetru.
*** Distanţa dintre puncte este formată din segmente cumulate ce sunt mai mici decât valoarea 1 milimetru.

Document care conține date cu caracter personal, protejat de prevederile Regulamentului (UE) nr. 679/2016 și Legii 190/2018

DATE DESPRE IMOBILUL NR. 100002

Oficiul de Cadastru şi Publicitate Imobiliară MUREȘ
Biroul de Cadastru şi Publicitate Imobiliară Sighișoara

A. Partea I. Descrierea imobilului

TEREN Extravilan

Adresa: Jud. Mureș

Nr. Crt	Nr cadastral Nr. topografic	Suprafaţa* (mp)	Observaţii / Referinţe
A1		1.600	Sector cadastral:100 Teren neimprejmuit;

B. Partea II. Proprietari şi acte

Inscrieri privitoare la dreptul de proprietate şi alte drepturi reale		Referinţe
/		
Act Normativ nr. 7, din 13/03/1996 emis de PARLAMENTUL ROMANIEI;		
B1	Inscrierea posesiei, drept de PROPRIETATE, dobandit prin Constituire, cota actuala 1/1	A1
	1) **NEIDENTIFICAT NEIDENTIFICAT**	
B2	SE NOTEAZA MENTIUNEA PROPRIETAR NEIDENTIFICAT, REZERVA COMISIEI LOCALE DE FOND FUNCIAR	A1

C. Partea III. SARCINI .

Inscrieri privind dezmembramintele dreptului de proprietate, drepturi reale de garanţie şi sarcini	Referinţe
NU SUNT	

Document care conține date cu caracter personal, protejat de prevederile Regulamentului (UE) nr. 679/2016 și Legii 190/2018

Anexa Nr. 1 La Partea I

Teren

Nr cadastral	Suprafaţa (mp)*	Observaţii / Referinţe
	1.600	

* Suprafaţa este determinată in planul de proiecţie Stereo 70.

DETALII LINIARE IMOBIL

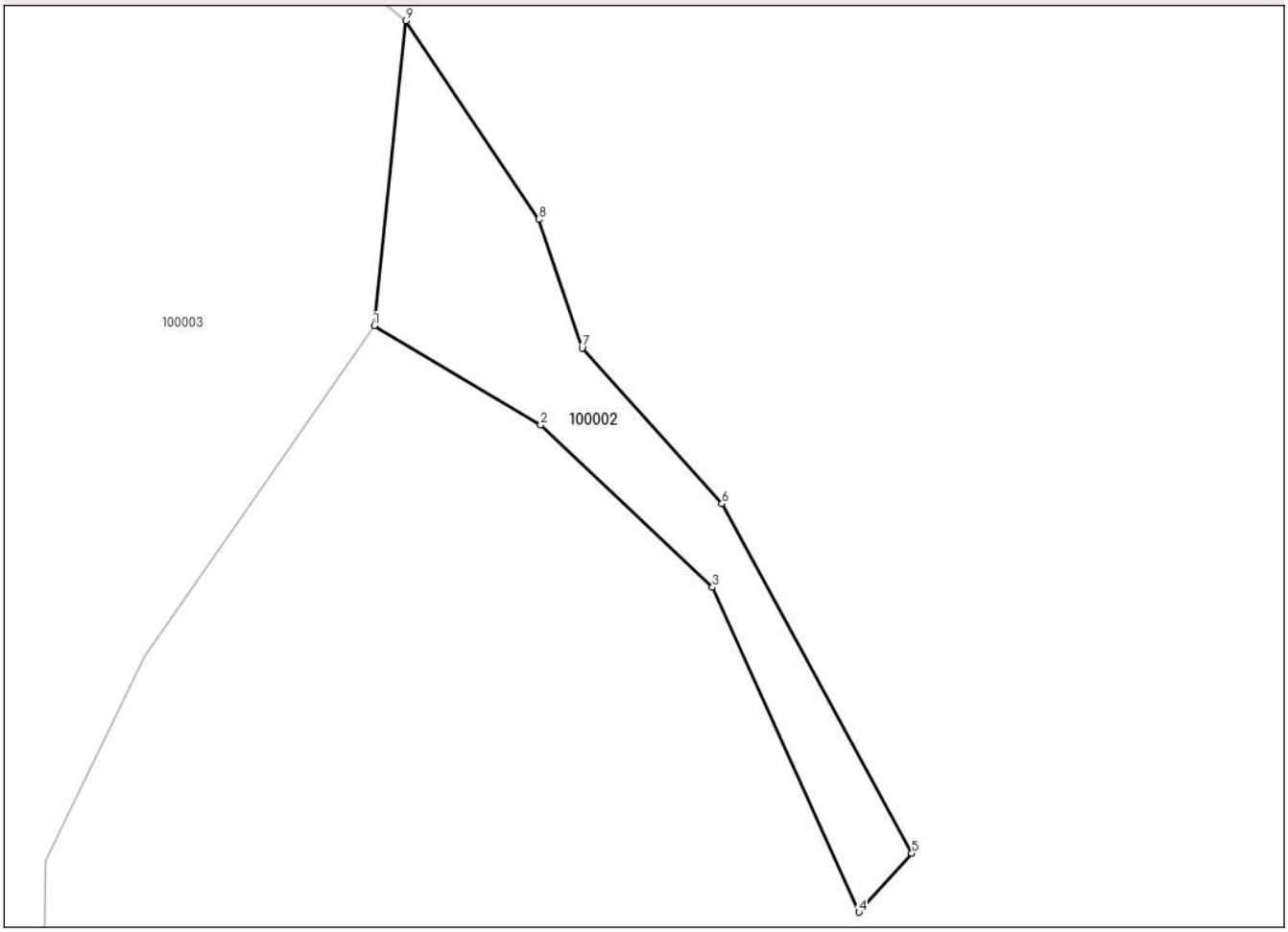

Date referitoare la teren

Crt	Categorie folosință	Intra vilan	Suprafaţa (mp)	Tarla	Parcelă	Nr. topo	Observaţii / Referinţe
1	faneata	NU	1.600	18	3127	-	

Lungime Segmente
1) Valorile lungimilor segmentelor sunt obţinute din proiecţie în plan.

Punct început	X / Y	Punct sfârşit	X / Y	Lungime segment (** (m)
1	490.899,394 513.513,982	2	490.922,384 513.500,284	26.762
2	490.922,384 513.500,284	3	490.946,125 513.477,877	32.645
3	490.946,125 513.477,877	4	490.966,354 513.433,046	49.185
4	490.966,354 513.433,046	5	490.973,68 513.441,176	10.944
5	490.973,68 513.441,176	6	490.947,438 513.489,413	54.913

Document care conține date cu caracter personal, protejat de prevederile Regulamentului (UE) nr. 679/2016 și Legii 190/2018

Punct început	X / Y	Punct sfârşit	X / Y	Lungime segment (** (m)
6	490.947,438 513.489,413	7	490.928,112 513.510,908	28.905
7	490.928,112 513.510,908	8	490.922,166 513.528,664	18.725
8	490.922,166 513.528,664	9	490.903,765 513.556,081	33.02
9	490.903,765 513.556,081	1	490.899,394 513.513,982	42.326

** Lungimile segmentelor sunt determinate în planul de proiecţie Stereo 70 şi sunt rotunjite la 1 milimetru.
*** Distanţa dintre puncte este formată din segmente cumulate ce sunt mai mici decât valoarea 1 milimetru.

DATE DESPRE IMOBILUL NR. 100003

Oficiul de Cadastru şi Publicitate Imobiliară MUREȘ
Biroul de Cadastru şi Publicitate Imobiliară Sighișoara

A. Partea I. Descrierea imobilului

TEREN Extravilan

Adresa: Jud. Mureș

Nr. Crt	Nr cadastral Nr. topografic	Suprafaţa* (mp)	Observaţii / Referinţe
A1	52817	97.900	Sector cadastral:100 Teren neimprejmuit;

B. Partea II. Proprietari şi acte

Inscrieri privitoare la dreptul de proprietate şi alte drepturi reale		Referinţe
20874 / 23/09/2022		
Act Notarial nr. 350, din 22/09/2022 emis de Suciu Ioana Silvia;		
B4	Intabulare, drept de PROPRIETATE, dobandit prin Conventie, cota actuala 1/1	A1
	1) **FRANK NICULINA**, bun propriu	

C. Partea III. SARCINI .

Inscrieri privind dezmembramintele dreptului de proprietate, drepturi reale de garanţie şi sarcini	Referinţe
NU SUNT	

Document care conține date cu caracter personal, protejat de prevederile Regulamentului (UE) nr. 679/2016 și Legii 190/2018

Anexa Nr. 1 La Partea I

Teren

Nr cadastral	Suprafaţa (mp)*	Observaţii / Referinţe
52817	97.900	

* Suprafaţa este determinată in planul de proiecţie Stereo 70.

DETALII LINIARE IMOBIL

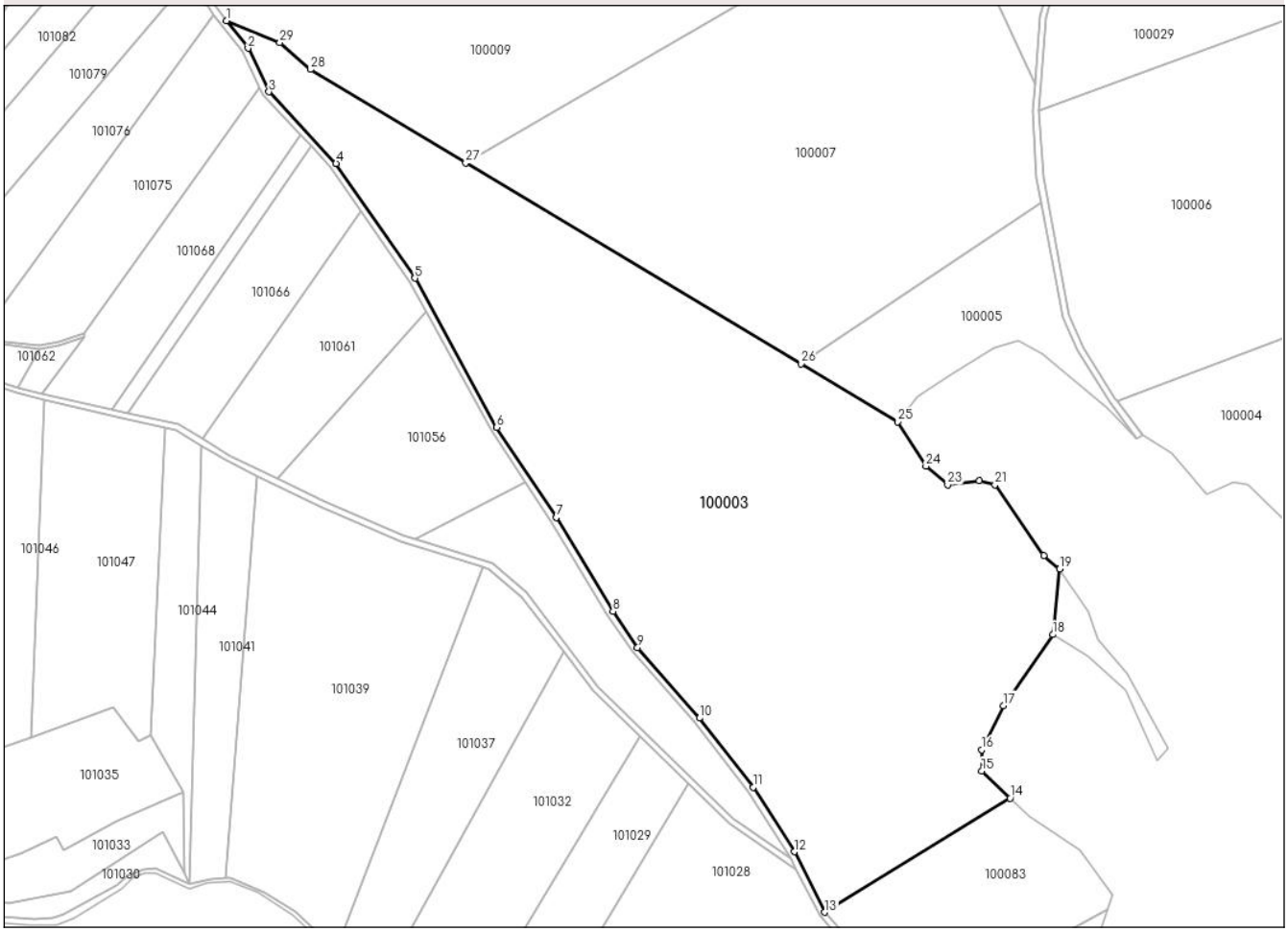

Date referitoare la teren

Crt	Categorie folosință	Intra vilan	Suprafaţa (mp)	Tarla	Parcelă	Nr. topo	Observaţii / Referinţe
1	faneata	NU	93.300	18	-	-	Nr. parcela 3127/2 in TP
2	altele	NU	4.600	18	3126	-	

Lungime Segmente

1) Valorile lungimilor segmentelor sunt obţinute din proiecţie în plan.

Punct început	X / Y	Punct sfârşit	X / Y	Lungime segment (** (m)
1	490.368,592 513.907,906	2	490.382,468 513.890,181	22.511
3	490.395,854 513.862,298	4	490.438,983 513.816,322	63.039
5	490.489,558 513.742,623	6	490.542,109 513.646,914	109.187
7	490.580,299 513.588,984	8	490.616,901 513.528,883	70.37

Punct început	X / Y	Punct sfârşit	X / Y	Lungime segment (** (m)
2	490.382,468 513.890,181	3	490.395,854 513.862,298	30.929
4	490.438,983 513.816,322	5	490.489,558 513.742,623	89.383
6	490.542,109 513.646,914	7	490.580,299 513.588,984	69.385
8	490.616,901 513.528,883	9	490.632,661 513.505,629	28.091

Document care conține date cu caracter personal, protejat de prevederile Regulamentului (UE) nr. 679/2016 și Legii 190/2018

Punct început	X / Y	Punct sfârşit	X / Y	Lungime segment (** (m)
9	490.632,661 513.505,629	10	490.672,375 513.460,369	60.214
11	490.706,951 513.416,045	12	490.733,456 513.374,599	49.196
13	490.752,879 513.335,813	14	490.872,03 513.408,978	139.822
15	490.853,743 513.426,505	16	490.853,929 513.440,096	13.593
17	490.867,718 513.468,398	18	490.899,394 513.513,982	55.509
19	490.903,765 513.556,081	20	490.893,548 513.564,657	13.339
21	490.862,311 513.610,094	22	490.852,243 513.612,607	10.377
23	490.831,91 513.610,0	24	490.817,89 513.622,059	18.493
25	490.799,678 513.650,54	26	490.737,613 513.687,72	72.349
27	490.522,285 513.816,71	28	490.422,383 513.876,684	116.521
29	490.402,843 513.893,98	1	490.368,592 513.907,906	36.974

Punct început	X / Y	Punct sfârşit	X / Y	Lungime segment (** (m)
10	490.672,375 513.460,369	11	490.706,951 513.416,045	56.215
12	490.733,456 513.374,599	13	490.752,879 513.335,813	43.377
14	490.872,03 513.408,978	15	490.853,743 513.426,505	25.33
16	490.853,929 513.440,096	17	490.867,718 513.468,398	31.482
18	490.899,394 513.513,982	19	490.903,765 513.556,081	42.326
20	490.893,548 513.564,657	21	490.862,311 513.610,094	55.139
22	490.852,243 513.612,607	23	490.831,91 513.610,0	20.499
24	490.817,89 513.622,059	25	490.799,678 513.650,54	33.806
26	490.737,613 513.687,72	27	490.522,285 513.816,71	251.008
28	490.422,383 513.876,684	29	490.402,843 513.893,98	26.095

** Lungimile segmentelor sunt determinate în planul de proiecţie Stereo 70 şi sunt rotunjite la 1 milimetru.
*** Distanţa dintre puncte este formată din segmente cumulate ce sunt mai mici decât valoarea 1 milimetru.

Document care conține date cu caracter personal, protejat de prevederile Regulamentului (UE) nr. 679/2016 și Legii 190/2018

DATE DESPRE IMOBILUL NR. 100004

Oficiul de Cadastru şi Publicitate Imobiliară MUREȘ
Biroul de Cadastru şi Publicitate Imobiliară Sighișoara

A. Partea I. Descrierea imobilului

TEREN Extravilan

Adresa: Jud. Mureș

Nr. Crt	Nr cadastral Nr. topografic	Suprafaţa* (mp)	Observaţii / Referinţe
A1	51009	17.500	Sector cadastral:100 Teren neimprejmuit;

B. Partea II. Proprietari şi acte

Inscrieri privitoare la dreptul de proprietate şi alte drepturi reale		Referinţe
10365 / 30/05/2014		
Act Administrativ nr. 8945, din 15/10/2002 emis de CJPSDPAT (Documentatie cadastrala avizata de OCPI Mures);		
B1	Intabulare, drept de PROPRIETATE, dobandit prin Lege, cota actuala 1/1	A1
	1) **HANER H HERMAN**	

C. Partea III. SARCINI .

Inscrieri privind dezmembramintele dreptului de proprietate, drepturi reale de garanţie şi sarcini	Referinţe
NU SUNT	

Document care conține date cu caracter personal, protejat de prevederile Regulamentului (UE) nr. 679/2016 și Legii 190/2018

Anexa Nr. 1 La Partea I

Teren

Nr cadastral	Suprafaţa (mp)*	Observaţii / Referinţe
51009	17.500	

* Suprafaţa este determinată in planul de proiecţie Stereo 70.

DETALII LINIARE IMOBIL

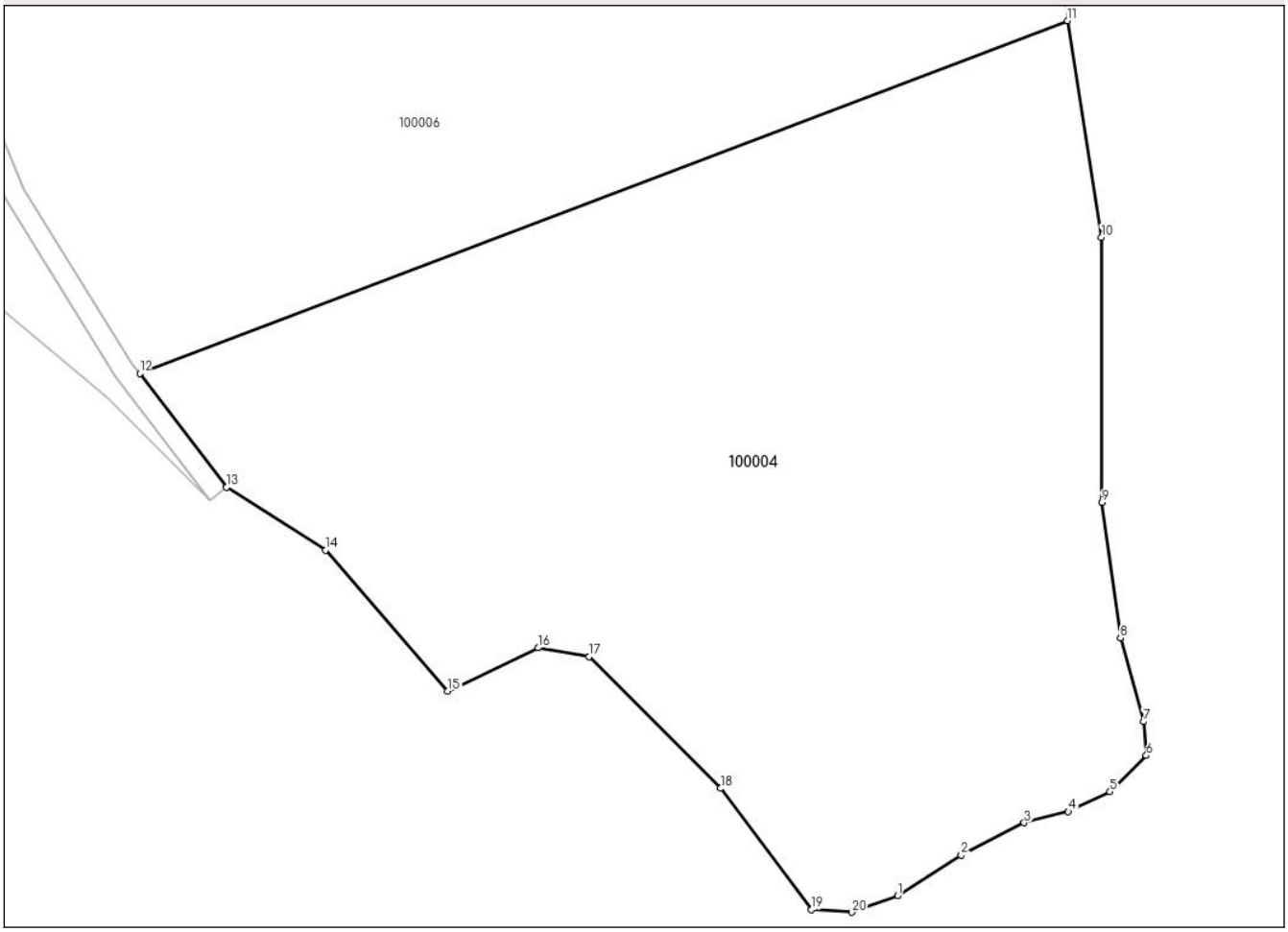

Date referitoare la teren

Crt	Categorie folosință	Intra vilan	Suprafaţa (mp)	Tarla	Parcelă	Nr. topo	Observaţii / Referinţe
1	faneata	NU	17.500	18	3139/6	-	

Lungime Segmente
1) Valorile lungimilor segmentelor sunt obţinute din proiecţie în plan.

Punct început	X / Y	Punct sfârşit	X / Y	Lungime segment (** (m)
1	491.082,546 513.565,66	2	491.094,497 513.573,328	14.199
2	491.094,497 513.573,328	3	491.106,3 513.579,373	13.261
3	491.106,3 513.579,373	4	491.114,563 513.581,437	8.516
4	491.114,563 513.581,437	5	491.122,382 513.585,197	8.677
5	491.122,382 513.585,197	6	491.129,164 513.591,956	9.575

Document care conține date cu caracter personal, protejat de prevederile Regulamentului (UE) nr. 679/2016 și Legii 190/2018

Punct început	X / Y	Punct sfârşit	X / Y	Lungime segment (** (m)
6	491.129,164 513.591,956	7	491.128,688 513.598,279	6.341
7	491.128,688 513.598,279	8	491.124,313 513.613,996	16.315
8	491.124,313 513.613,996	9	491.120,844 513.639,311	25.552
9	491.120,844 513.639,311	10	491.120,781 513.688,96	49.649
10	491.120,781 513.688,96	11	491.114,39 513.729,493	41.033
11	491.114,39 513.729,493	12	490.940,575 513.663,469	185.932
12	490.940,575 513.663,469	13	490.956,806 513.642,175	26.774
13	490.956,806 513.642,175	14	490.975,421 513.630,402	22.026
14	490.975,421 513.630,402	15	490.998,281 513.604,004	34.92
15	490.998,281 513.604,004	16	491.015,268 513.612,116	18.824
16	491.015,268 513.612,116	17	491.024,789 513.610,437	9.668
17	491.024,789 513.610,437	18	491.049,431 513.585,811	34.837
18	491.049,431 513.585,811	19	491.066,425 513.563,108	28.359
19	491.066,425 513.563,108	20	491.073,974 513.562,625	7.564
20	491.073,974 513.562,625	1	491.082,546 513.565,66	9.094

** Lungimile segmentelor sunt determinate în planul de proiecţie Stereo 70 şi sunt rotunjite la 1 milimetru.
*** Distanţa dintre puncte este formată din segmente cumulate ce sunt mai mici decât valoarea 1 milimetru.

Document care conține date cu caracter personal, protejat de prevederile Regulamentului (UE) nr. 679/2016 și Legii 190/2018

DATE DESPRE IMOBILUL NR. 100005

Oficiul de Cadastru şi Publicitate Imobiliară MUREȘ
Biroul de Cadastru şi Publicitate Imobiliară Sighișoara

A. Partea I. Descrierea imobilului

TEREN Extravilan

Adresa: Jud. Mureș

Nr. Crt	Nr cadastral Nr. topografic	Suprafaţa* (mp)	Observaţii / Referinţe
A1		10.900	Sector cadastral:100 Teren neimprejmuit;

B. Partea II. Proprietari şi acte

Inscrieri privitoare la dreptul de proprietate şi alte drepturi reale		Referinţe
/		
Act Administrativ nr. 8957, din 16/10/2002 emis de CJPSDPAT MURES (titlu de proprietate);		
B1	Intabulare, drept de PROPRIETATE, dobandit prin Reconstituire, cota actuala 1/1	A1
	1) **LASCU E ELENA**	

C. Partea III. SARCINI .

Inscrieri privind dezmembramintele dreptului de proprietate, drepturi reale de garanţie şi sarcini	Referinţe
NU SUNT	

Document care conține date cu caracter personal, protejat de prevederile Regulamentului (UE) nr. 679/2016 și Legii 190/2018

Anexa Nr. 1 La Partea I

Teren

Nr cadastral	Suprafaţa (mp)*	Observaţii / Referinţe
	10.900	

* Suprafaţa este determinată in planul de proiecţie Stereo 70.

DETALII LINIARE IMOBIL

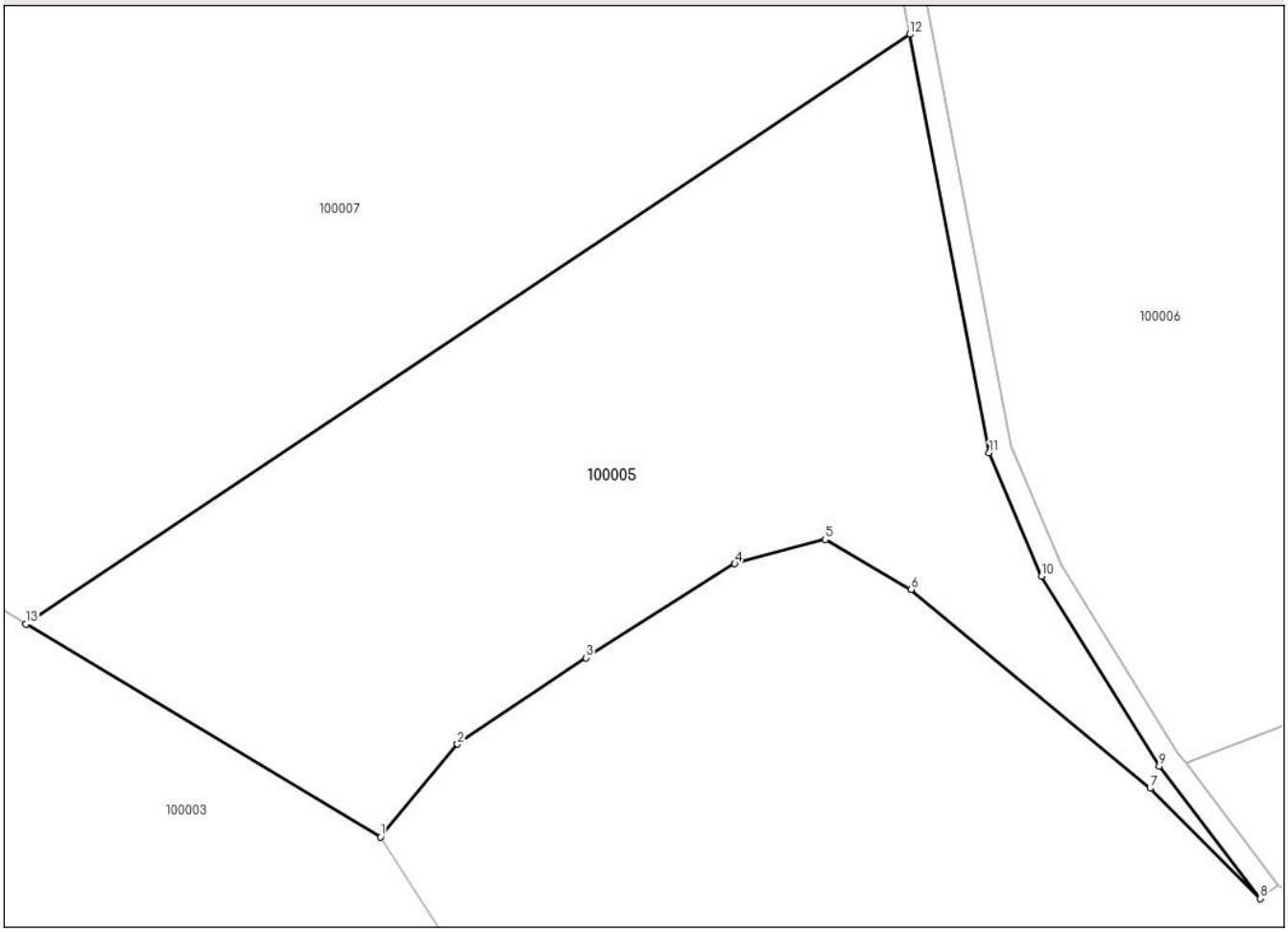

Date referitoare la teren

Crt	Categorie folosință	Intra vilan	Suprafaţa (mp)	Tarla	Parcelă	Nr. topo	Observaţii / Referinţe
1	faneata	NU	10.900	18	3190/19, 3128/8	-	

Lungime Segmente
1) Valorile lungimilor segmentelor sunt obţinute din proiecţie în plan.

Punct început	X / Y	Punct sfârşit	X / Y	Lungime segment (** (m)
1	490.799,678 513.650,54	2	490.813,123 513.666,74	21.052
2	490.813,123 513.666,74	3	490.835,604 513.681,846	27.085
3	490.835,604 513.681,846	4	490.861,666 513.698,273	30.807
4	490.861,666 513.698,273	5	490.877,488 513.702,54	16.387
5	490.877,488 513.702,54	6	490.892,538 513.693,787	17.41

Document care conține date cu caracter personal, protejat de prevederile Regulamentului (UE) nr. 679/2016 și Legii 190/2018

Punct început	X / Y	Punct sfârşit	X / Y	Lungime segment (** (m)
6	490.892,538 513.693,787	7	490.934,351 513.659,047	54.362
7	490.934,351 513.659,047	8	490.953,624 513.639,75	27.273
8	490.953,624 513.639,75	9	490.935,974 513.662,907	29.117
9	490.935,974 513.662,907	10	490.915,32 513.696,103	39.097
10	490.915,32 513.696,103	11	490.906,197 513.717,668	23.415
11	490.906,197 513.717,668	12	490.892,293 513.790,815	74.457
12	490.892,293 513.790,815	13	490.737,613 513.687,72	185.888
13	490.737,613 513.687,72	1	490.799,678 513.650,54	72.349

** Lungimile segmentelor sunt determinate în planul de proiecţie Stereo 70 şi sunt rotunjite la 1 milimetru.
*** Distanţa dintre puncte este formată din segmente cumulate ce sunt mai mici decât valoarea 1 milimetru.

Document care conține date cu caracter personal, protejat de prevederile Regulamentului (UE) nr. 679/2016 și Legii 190/2018

DATE DESPRE IMOBILUL NR. 100006

Oficiul de Cadastru şi Publicitate Imobiliară MUREȘ
Biroul de Cadastru şi Publicitate Imobiliară Sighișoara

A. Partea I. Descrierea imobilului

TEREN Extravilan

Adresa: Jud. Mureș

Nr. Crt	Nr cadastral Nr. topografic	Suprafaţa* (mp)	Observaţii / Referinţe
A1	51006	36.500	Sector cadastral:100 Teren neimprejmuit;

B. Partea II. Proprietari şi acte

Inscrieri privitoare la dreptul de proprietate şi alte drepturi reale		Referinţe
10364 / 30/05/2014		
Act Administrativ nr. 8947, din 15/10/2002 emis de CJPSDPAT (documentatie cadastrala avizata de O.C.P.I. Mures);		
B1	Intabulare, drept de PROPRIETATE, dobandit prin Lege, cota actuala 1/1	A1
	1) **HANER H HERMAN**	

C. Partea III. SARCINI .

Inscrieri privind dezmembramintele dreptului de proprietate, drepturi reale de garanţie şi sarcini	Referinţe
NU SUNT	

Document care conține date cu caracter personal, protejat de prevederile Regulamentului (UE) nr. 679/2016 și Legii 190/2018

Anexa Nr. 1 La Partea I

Teren

Nr cadastral	Suprafaţa (mp)*	Observaţii / Referinţe
51006	36.500	

* Suprafaţa este determinată in planul de proiecţie Stereo 70.

DETALII LINIARE IMOBIL

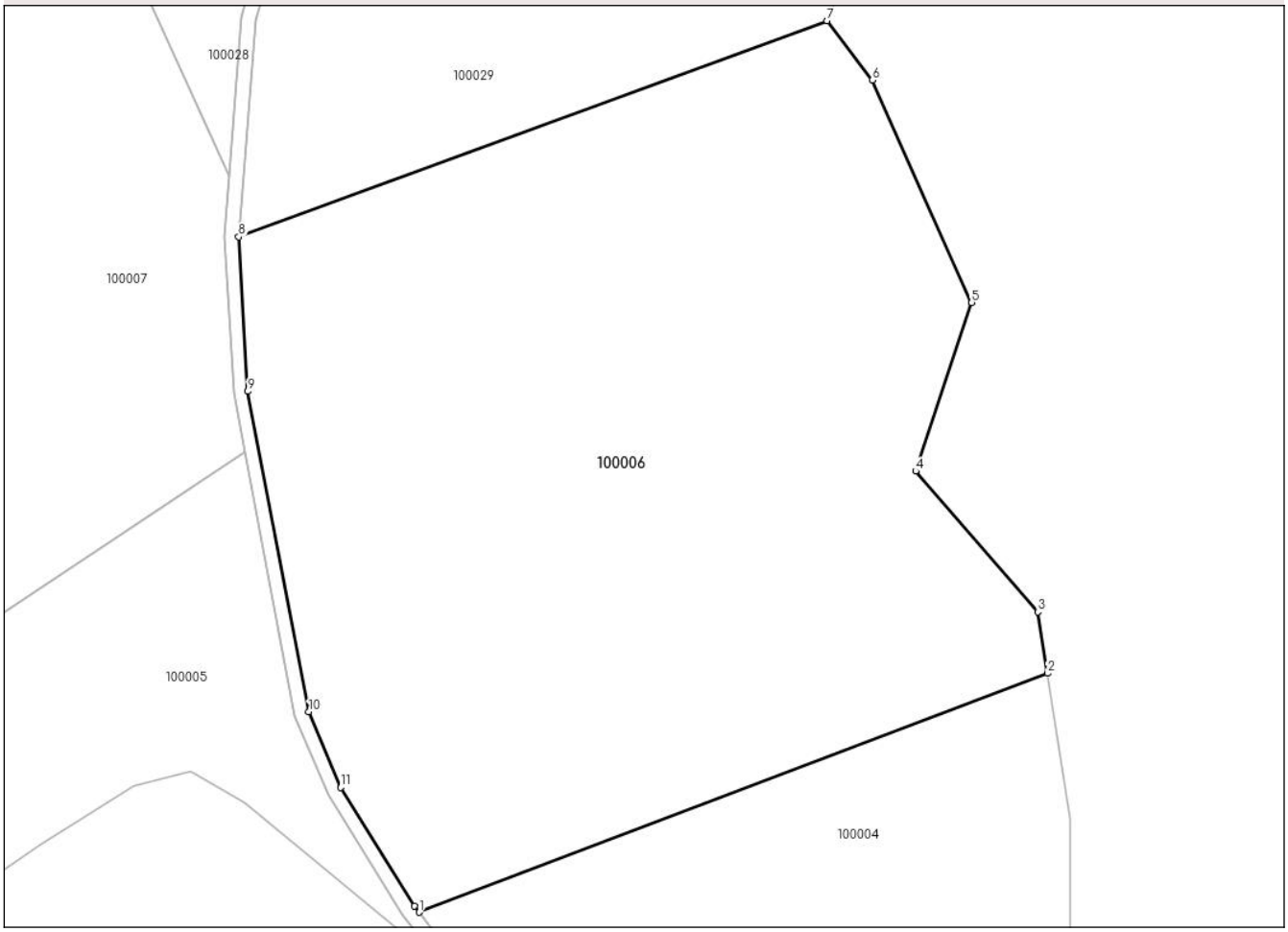

Date referitoare la teren

Crt	Categorie folosință	Intra vilan	Suprafaţa (mp)	Tarla	Parcelă	Nr. topo	Observaţii / Referinţe
1	faneata	NU	36.500	18	3139/7	-	

Lungime Segmente
1) Valorile lungimilor segmentelor sunt obţinute din proiecţie în plan.

Punct început	X / Y	Punct sfârşit	X / Y	Lungime segment (** (m)
1	490.940,575 513.663,469	2	491.114,39 513.729,493	185.932
2	491.114,39 513.729,493	3	491.111,714 513.746,466	17.183
3	491.111,714 513.746,466	4	491.077,93 513.785,346	51.507
4	491.077,93 513.785,346	5	491.093,439 513.831,939	49.107
5	491.093,439 513.831,939	6	491.065,966 513.893,386	67.309

Document care conține date cu caracter personal, protejat de prevederile Regulamentului (UE) nr. 679/2016 și Legii 190/2018

Punct început	X / Y	Punct sfârşit	X / Y	Lungime segment (** (m)
6	491.065,966 513.893,386	7	491.053,454 513.909,82	20.655
7	491.053,454 513.909,82	8	490.890,659 513.850,102	173.403
8	490.890,659 513.850,102	9	490.893,212 513.807,401	42.777
9	490.893,212 513.807,401	10	490.910,047 513.718,834	90.153
10	490.910,047 513.718,834	11	490.918,882 513.697,95	22.676
11	490.918,882 513.697,95	12	490.939,27 513.665,181	38.594
12	490.939,27 513.665,181	1	490.940,575 513.663,469	2.153

** Lungimile segmentelor sunt determinate în planul de proiecţie Stereo 70 şi sunt rotunjite la 1 milimetru.
*** Distanţa dintre puncte este formată din segmente cumulate ce sunt mai mici decât valoarea 1 milimetru.

Document care conține date cu caracter personal, protejat de prevederile Regulamentului (UE) nr. 679/2016 și Legii 190/2018

DATE DESPRE IMOBILUL NR. 100007

Oficiul de Cadastru şi Publicitate Imobiliară MUREȘ
Biroul de Cadastru şi Publicitate Imobiliară Sighișoara

A. Partea I. Descrierea imobilului

TEREN Extravilan

Adresa: Jud. Mureș

Nr. Crt	Nr cadastral Nr. topografic	Suprafaţa* (mp)	Observaţii / Referinţe
A1	50718	59.900	Sector cadastral:100 Teren neimprejmuit;

B. Partea II. Proprietari şi acte

Inscrieri privitoare la dreptul de proprietate şi alte drepturi reale		Referinţe
3129 / 04/03/2013		
Act Notarial nr. CM NR.127, din 28/09/2006 emis de BNP URIAN MARILENA;		
B3	Intabulare, drept de PROPRIETATEmostenire, dobandit prin Succesiune, cota actuala 1/1	A1
	1) **FEREZAN IOAN**	

C. Partea III. SARCINI .

Inscrieri privind dezmembramintele dreptului de proprietate, drepturi reale de garanţie şi sarcini	Referinţe
NU SUNT	

Document care conține date cu caracter personal, protejat de prevederile Regulamentului (UE) nr. 679/2016 și Legii 190/2018

Anexa Nr. 1 La Partea I

Teren

Nr cadastral	Suprafaţa (mp)*	Observaţii / Referinţe
50718	59.900	

* Suprafaţa este determinată in planul de proiecţie Stereo 70.

DETALII LINIARE IMOBIL

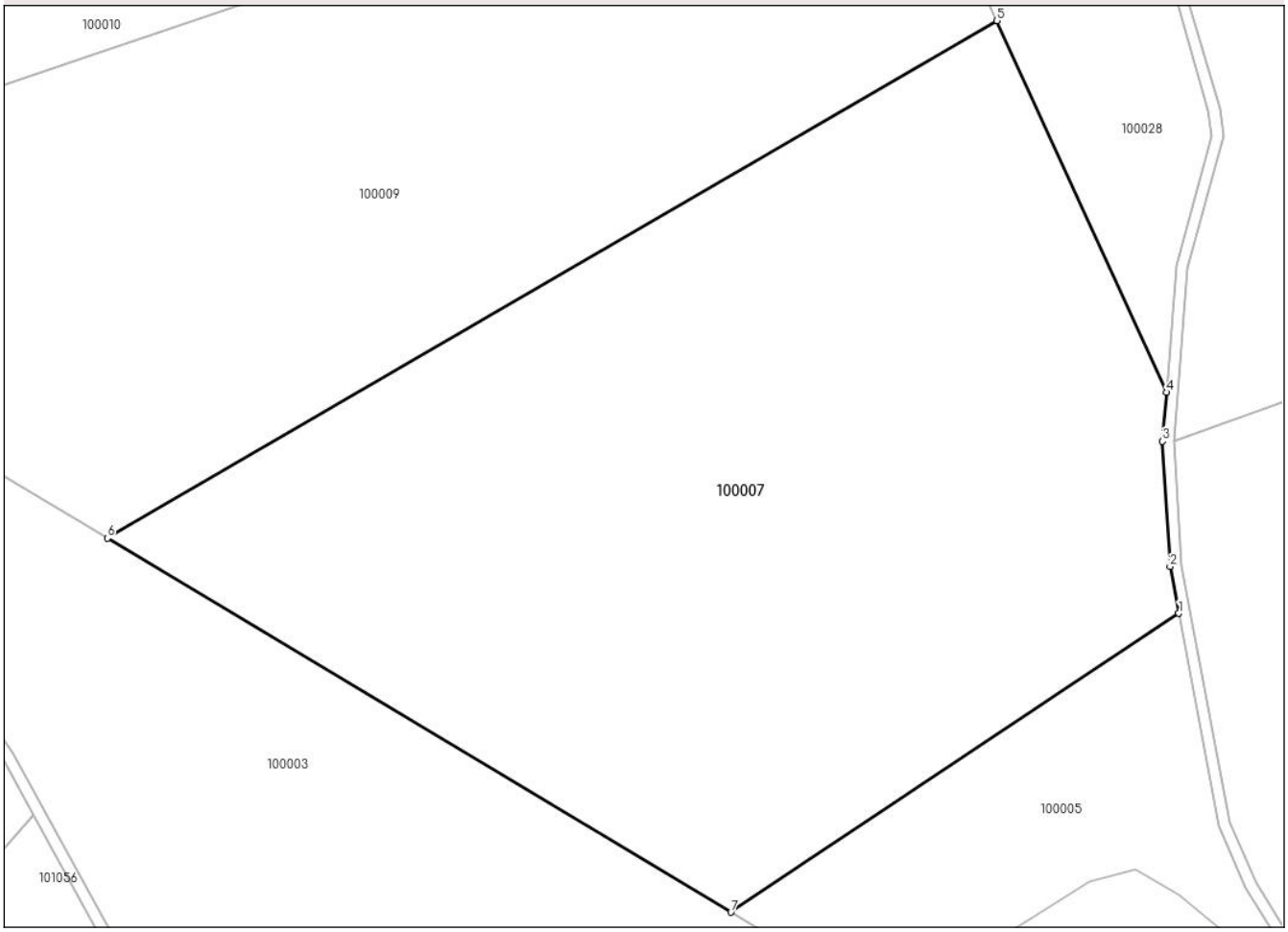

Date referitoare la teren

Crt	Categorie folosință	Intra vilan	Suprafaţa (mp)	Tarla	Parcelă	Nr. topo	Observaţii / Referinţe
1	faneata	NU	59.900	18	3190/18 ; 3128/7	-	

Lungime Segmente
1) Valorile lungimilor segmentelor sunt obţinute din proiecţie în plan.

Punct început	X / Y	Punct sfârşit	X / Y	Lungime segment (** (m)
1	490.892,293 513.790,815	2	490.889,234 513.806,906	16.379
2	490.889,234 513.806,906	3	490.886,649 513.850,141	43.312
3	490.886,649 513.850,141	4	490.887,99 513.867,036	16.948
4	490.887,99 513.867,036	5	490.829,471 513.995,222	140.912
5	490.829,471 513.995,222	6	490.522,285 513.816,71	355.288

Document care conține date cu caracter personal, protejat de prevederile Regulamentului (UE) nr. 679/2016 și Legii 190/2018

Punct început	X / Y	Punct sfârşit	X / Y	Lungime segment (** (m)
6	490.522,285 513.816,71	7	490.737,613 513.687,72	251.008
7	490.737,613 513.687,72	1	490.892,293 513.790,815	185.888

** Lungimile segmentelor sunt determinate în planul de proiecţie Stereo 70 şi sunt rotunjite la 1 milimetru.
*** Distanţa dintre puncte este formată din segmente cumulate ce sunt mai mici decât valoarea 1 milimetru.

Document care conține date cu caracter personal, protejat de prevederile Regulamentului (UE) nr. 679/2016 și Legii 190/2018

DATE DESPRE IMOBILUL NR. 100008

Oficiul de Cadastru şi Publicitate Imobiliară MUREȘ
Biroul de Cadastru şi Publicitate Imobiliară Sighișoara

A. Partea I. Descrierea imobilului

TEREN Extravilan

Adresa: Jud. Mureș

Nr. Crt	Nr cadastral Nr. topografic	Suprafaţa* (mp)	Observaţii / Referinţe
A1		9.563	Sector cadastral:100 Teren neimprejmuit;

B. Partea II. Proprietari şi acte

Inscrieri privitoare la dreptul de proprietate şi alte drepturi reale		Referinţe
/		
Act Normativ nr. 7, din 13/03/1996 emis de PARLAMENTUL ROMANIEI;		
B1	Inscrierea posesiei, drept de PROPRIETATE, dobandit prin Constituire, cota actuala 1/1	A1
	1) **NEIDENTIFICAT NEIDENTIFICAT**	
B2	SE NOTEAZA MENTIUNEA PROPRIETAR NEIDENTIFICAT	A1

C. Partea III. SARCINI .

Inscrieri privind dezmembramintele dreptului de proprietate, drepturi reale de garanţie şi sarcini	Referinţe
NU SUNT	

Anexa Nr. 1 La Partea I

Teren

Nr cadastral	Suprafaţa (mp)*	Observaţii / Referinţe
	9.563	

* Suprafaţa este determinată in planul de proiecţie Stereo 70.

DETALII LINIARE IMOBIL

Date referitoare la teren

Crt	Categorie folosință	Intra vilan	Suprafaţa (mp)	Tarla	Parcelă	Nr. topo	Observaţii / Referinţe
1	drum	NU	9.563	18	3125	-	

Lungime Segmente

1) Valorile lungimilor segmentelor sunt obţinute din proiecţie în plan.

Punct început	X / Y	Punct sfârşit	X / Y	Lungime segment
1	489.222,006 514.154,326	2	489.218,308 514.150,852	5.074
4	489.310,507 514.138,901	5	489.346,143 514.134,645	35.889
7	489.417,77 514.127,482	8	489.493,079 514.120,397	75.641
10	489.595,405 514.114,36	11	489.780,411 514.096,794	185.838
13	489.876,964 514.092,306	14	489.963,458 514.091,806	86.495
16	490.018,129 514.076,974	17	490.061,681 514.061,788	46.124

Punct început	X / Y	Punct sfârşit	X / Y	Lungime segment
2	489.218,308 514.150,852	3	489.290,076 514.141,549	72.369
5	489.346,143 514.134,645	6	489.377,912 514.131,468	31.927
8	489.493,079 514.120,397	9	489.520,267 514.118,442	27.258
11	489.780,411 514.096,794	12	489.822,661 514.092,782	42.44
14	489.963,458 514.091,806	15	489.976,55 514.089,975	13.22
17	490.061,681 514.061,788	18	490.104,629 514.052,424	43.957

Punct început	X / Y	Punct sfârşit	X / Y	Lungime segment
3	489.290,076 514.141,549	4	489.310,507 514.138,901	20.602
6	489.377,912 514.131,468	7	489.417,77 514.127,482	40.058
9	489.520,267 514.118,442	10	489.595,405 514.114,36	75.249
12	489.822,661 514.092,782	13	489.876,964 514.092,306	54.305
15	489.976,55 514.089,975	16	490.018,129 514.076,974	43.565
18	490.104,629 514.052,424	19	490.148,702 514.034,41	47.612

Document care conține date cu caracter personal, protejat de prevederile Regulamentului (UE) nr. 679/2016 și Legii 190/2018

Punct început	X / Y	Punct sfârşit	X / Y	Lungime segment
19	490.148,702 514.034,41	20	490.195,767 514.023,511	48.31
22	490.224,13 514.013,213	23	490.306,471 513.975,551	90.546
25	490.356,057 513.917,428	26	490.360,426 513.911,848	7.088
28	490.389,906 513.865,217	29	490.392,409 513.859,952	5.829
31	490.423,061 513.827,397	32	490.435,859 513.813,804	18.67
34	490.486,148 513.740,523	35	490.496,673 513.721,355	21.868
37	490.560,546 513.611,68	38	490.576,92 513.586,843	29.749
40	490.629,489 513.503,178	41	490.669,292 513.457,818	60.348
43	490.729,973 513.372,62	44	490.731,014 513.370,541	2.326
46	490.749,542 513.333,543	47	490.758,524 513.323,521	13.458
49	490.773,98 513.299,939	50	490.787,562 513.263,281	39.092
52	490.836,101 513.194,532	53	490.893,053 513.144,009	76.132
55	490.933,727 513.095,156	56	490.961,635 513.070,048	37.54
58	491.068,529 513.070,56	59	491.115,637 513.076,448	47.475
61	490.982,828 513.063,809	62	490.963,915 513.073,377	21.195
64	490.912,481 513.129,37	65	490.895,835 513.146,888	24.166
67	490.811,074 513.227,262	68	490.791,222 513.264,916	42.566
70	490.768,111 513.318,817	71	490.752,879 513.335,813	22.823
73	490.706,951 513.416,045	74	490.672,375 513.460,369	56.215
76	490.616,901 513.528,883	77	490.580,299 513.588,984	70.37
79	490.489,558 513.742,623	80	490.438,983 513.816,322	89.383
82	490.382,468 513.890,181	83	490.368,592 513.907,906	22.511
85	490.352,914 513.927,933	86	490.315,383 513.975,874	60.884
88	490.225,647 514.016,918	89	490.196,905 514.027,353	30.578
91	490.106,687 514.056,304	92	490.062,365 514.065,72	45.311
94	489.992,012 514.089,331	95	489.977,429 514.093,89	15.279
97	489.876,993 514.096,305	98	489.868,448 514.096,38	8.546
100	489.780,789 514.100,776	101	489.754,919 514.103,232	25.986
103	489.711,354 514.107,369	104	489.669,234 514.111,368	42.309
106	489.613,185 514.116,69	107	489.595,703 514.118,349	17.561
109	489.520,519 514.122,434	110	489.493,41 514.124,383	27.179
112	489.418,157 514.131,463	113	489.397,074 514.133,572	21.187
115	489.348,268 514.138,452	116	489.311,001 514.142,87	37.528

Punct început	X / Y	Punct sfârşit	X / Y	Lungime segment
20	490.195,767 514.023,511	21	490.214,4 514.016,746	19.824
23	490.306,471 513.975,551	24	490.312,834 513.972,641	6.996
26	490.360,426 513.911,848	27	490.379,046 513.888,064	30.205
29	490.392,409 513.859,952	30	490.416,41 513.834,462	35.011
32	490.435,859 513.813,804	33	490.454,926 513.786,019	33.698
35	490.496,673 513.721,355	36	490.538,68 513.644,847	87.281
38	490.576,92 513.586,843	39	490.613,535 513.526,719	70.395
41	490.669,292 513.457,818	42	490.703,682 513.413,732	55.912
44	490.731,014 513.370,541	45	490.734,626 513.363,329	8.065
47	490.758,524 513.323,521	48	490.764,83 513.316,485	9.449
50	490.787,562 513.263,281	51	490.807,784 513.224,925	43.36
53	490.893,053 513.144,009	54	490.909,437 513.126,766	23.786
56	490.961,635 513.070,048	57	490.982,002 513.059,744	22.824
59	491.115,637 513.076,448	60	491.110,269 513.079,587	6.218
62	490.963,915 513.073,377	63	490.936,675 513.097,884	36.642
65	490.895,835 513.146,888	66	490.838,898 513.197,398	76.112
68	490.791,222 513.264,916	69	490.777,626 513.301,611	39.132
71	490.752,879 513.335,813	72	490.733,456 513.374,599	43.377
74	490.672,375 513.460,369	75	490.632,661 513.505,629	60.214
77	490.580,299 513.588,984	78	490.542,109 513.646,914	69.385
80	490.438,983 513.816,322	81	490.395,854 513.862,298	63.039
83	490.368,592 513.907,906	84	490.359,207 513.919,894	15.225
86	490.315,383 513.975,874	87	490.247,065 514.007,122	75.126
89	490.196,905 514.027,353	90	490.149,933 514.038,231	48.215
92	490.062,365 514.065,72	93	490.019,009 514.080,89	45.933
95	489.977,429 514.093,89	96	489.963,747 514.095,805	13.815
98	489.868,448 514.096,38	99	489.822,868 514.096,78	45.581
101	489.754,919 514.103,232	102	489.723,506 514.106,215	31.554
104	489.669,234 514.111,368	105	489.633,772 514.114,735	35.621
107	489.595,703 514.118,349	108	489.540,549 514.121,346	55.235
110	489.493,41 514.124,383	111	489.472,746 514.126,327	20.755
113	489.397,074 514.133,572	114	489.387,42 514.134,537	9.702
116	489.311,001 514.142,87	117	489.290,59 514.145,516	20.582

Punct început	X / Y	Punct sfârşit	X / Y	Lungime segment
21	490.214,4 514.016,746	22	490.224,13 514.013,213	10.351
24	490.312,834 513.972,641	25	490.356,057 513.917,428	70.119
27	490.379,046 513.888,064	28	490.389,906 513.865,217	25.297
30	490.416,41 513.834,462	31	490.423,061 513.827,397	9.703
33	490.454,926 513.786,019	34	490.486,148 513.740,523	55.179
36	490.538,68 513.644,847	37	490.560,546 513.611,68	39.727
39	490.613,535 513.526,719	40	490.629,489 513.503,178	28.438
42	490.703,682 513.413,732	43	490.729,973 513.372,62	48.8
45	490.734,626 513.363,329	46	490.749,542 513.333,543	33.312
48	490.764,83 513.316,485	49	490.773,98 513.299,939	18.907
51	490.807,784 513.224,925	52	490.836,101 513.194,532	41.54
54	490.909,437 513.126,766	55	490.933,727 513.095,156	39.865
57	490.982,002 513.059,744	58	491.068,529 513.070,56	87.201
60	491.110,269 513.079,587	61	490.982,828 513.063,809	128.414
63	490.936,675 513.097,884	64	490.912,481 513.129,37	39.708
66	490.838,898 513.197,398	67	490.811,074 513.227,262	40.817
69	490.777,626 513.301,611	70	490.768,111 513.318,817	19.662
72	490.733,456 513.374,599	73	490.706,951 513.416,045	49.196
75	490.632,661 513.505,629	76	490.616,901 513.528,883	28.091
78	490.542,109 513.646,914	79	490.489,558 513.742,623	109.187
81	490.395,854 513.862,298	82	490.382,468 513.890,181	30.929
84	490.359,207 513.919,894	85	490.352,914 513.927,933	10.209
87	490.247,065 514.007,122	88	490.225,647 514.016,918	23.552
90	490.149,933 514.038,231	91	490.106,687 514.056,304	46.871
93	490.019,009 514.080,89	94	489.992,012 514.089,331	28.286
96	489.963,747 514.095,805	97	489.876,993 514.096,305	86.756
99	489.822,868 514.096,78	100	489.780,789 514.100,776	42.268
102	489.723,506 514.106,215	103	489.711,354 514.107,369	12.208
105	489.633,772 514.114,735	106	489.613,185 514.116,69	20.679
108	489.540,549 514.121,346	109	489.520,519 514.122,434	20.06
111	489.472,746 514.126,327	112	489.418,157 514.131,463	54.831
114	489.387,42 514.134,537	115	489.348,268 514.138,452	39.347
117	489.290,59 514.145,516	118	489.265,476 514.148,742	25.321

Document care conține date cu caracter personal, protejat de prevederile Regulamentului (UE) nr. 679/2016 și Legii 190/2018

Punct început	X / Y	Punct sfârşit	X / Y	Lungime segment
118	489.265,476 514.148,742	1	489.222,006 514.154,326	43.827

** Lungimile segmentelor sunt determinate în planul de proiecţie Stereo 70 şi sunt rotunjite la 1 milimetru.
*** Distanţa dintre puncte este formată din segmente cumulate ce sunt mai mici decât valoarea 1 milimetru.

Document care conține date cu caracter personal, protejat de prevederile Regulamentului (UE) nr. 679/2016 și Legii 190/2018

DATE DESPRE IMOBILUL NR. 100009

Oficiul de Cadastru şi Publicitate Imobiliară MUREȘ
Biroul de Cadastru şi Publicitate Imobiliară Sighișoara

A. Partea I. Descrierea imobilului

TEREN Extravilan

Adresa: Jud. Mureș

Nr. Crt	Nr cadastral Nr. topografic	Suprafaţa* (mp)	Observaţii / Referinţe
A1		53.500	Sector cadastral:100 Teren neimprejmuit;

B. Partea II. Proprietari şi acte

Inscrieri privitoare la dreptul de proprietate şi alte drepturi reale		Referinţe
/		
Act Administrativ nr. 8929, din 14/10/2002 emis de CJPSDPAT MURES (titlu de proprietate);		
B1	Intabulare, drept de PROPRIETATE, dobandit prin Reconstituire, cota actuala 1/1	A1
	1) **MANTA I EUGENIA**	

C. Partea III. SARCINI .

Inscrieri privind dezmembramintele dreptului de proprietate, drepturi reale de garanţie şi sarcini	Referinţe
NU SUNT	

Document care conține date cu caracter personal, protejat de prevederile Regulamentului (UE) nr. 679/2016 și Legii 190/2018

Anexa Nr. 1 La Partea I

Teren

Nr cadastral	Suprafaţa (mp)*	Observaţii / Referinţe
	53.500	

* Suprafaţa este determinată in planul de proiecţie Stereo 70.

DETALII LINIARE IMOBIL

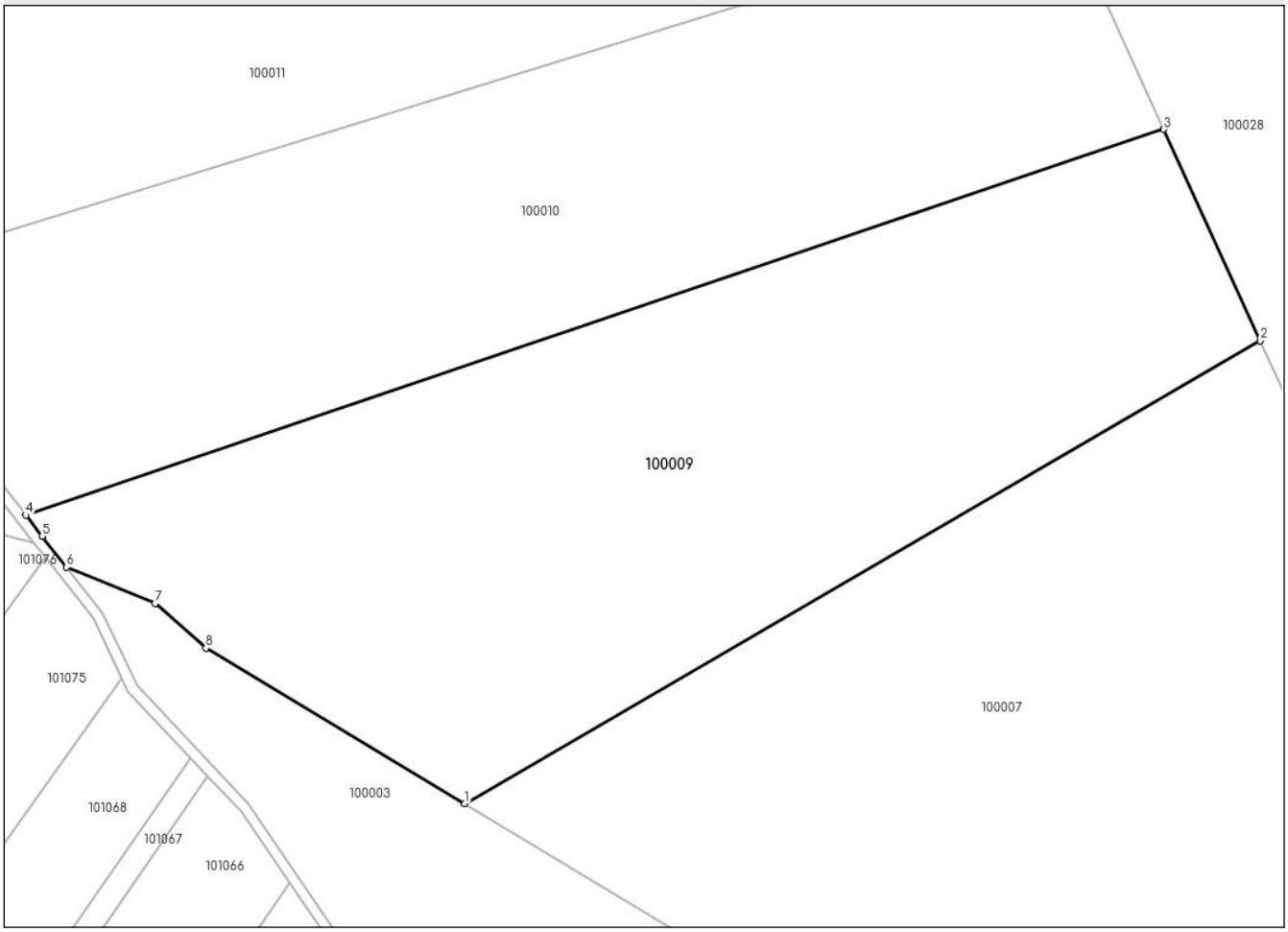

Date referitoare la teren

Crt	Categorie folosință	Intra vilan	Suprafaţa (mp)	Tarla	Parcelă	Nr. topo	Observaţii / Referinţe
1	faneata	NU	53.500	18	3190/17, 3128/6	-	

Lungime Segmente
1) Valorile lungimilor segmentelor sunt obţinute din proiecţie în plan.

Punct început	X / Y	Punct sfârşit	X / Y	Lungime segment (** (m)
1	490.522,285 513.816,71	2	490.829,471 513.995,222	355.288
2	490.829,471 513.995,222	3	490.792,232 514.076,792	89.668
3	490.792,232 514.076,792	4	490.352,914 513.927,933	463.853
4	490.352,914 513.927,933	5	490.359,207 513.919,894	10.209
5	490.359,207 513.919,894	6	490.368,592 513.907,906	15.225

Document care conține date cu caracter personal, protejat de prevederile Regulamentului (UE) nr. 679/2016 și Legii 190/2018

Punct început	X / Y	Punct sfârşit	X / Y	Lungime segment (** (m)
6	490.368,592 513.907,906	7	490.402,843 513.893,98	36.974
7	490.402,843 513.893,98	8	490.422,383 513.876,684	26.095
8	490.422,383 513.876,684	1	490.522,285 513.816,71	116.521

** Lungimile segmentelor sunt determinate în planul de proiecţie Stereo 70 şi sunt rotunjite la 1 milimetru.
*** Distanţa dintre puncte este formată din segmente cumulate ce sunt mai mici decât valoarea 1 milimetru.

Document care conține date cu caracter personal, protejat de prevederile Regulamentului (UE) nr. 679/2016 și Legii 190/2018

DATE DESPRE IMOBILUL NR. 100010

Oficiul de Cadastru şi Publicitate Imobiliară MUREȘ
Biroul de Cadastru şi Publicitate Imobiliară Sighișoara

A. Partea I. Descrierea imobilului

TEREN Extravilan

Adresa: Jud. Mureș

Nr. Crt	Nr cadastral Nr. topografic	Suprafaţa* (mp)	Observaţii / Referinţe
A1	52785	49.100	Sector cadastral:100 Teren neimprejmuit;

B. Partea II. Proprietari şi acte

Inscrieri privitoare la dreptul de proprietate şi alte drepturi reale		Referinţe
8052 / 08/04/2025		
Act Notarial nr. 504, din 07/04/2025 emis de Pelei Gabriela;		
B8	Intabulare, drept de PROPRIETATE, dobandit prin Conventie, cota actuala 1/1	A1
	1) **BABOS IOAN**, casatorit cu 2) **BABOS MARIA**, bun comun	

C. Partea III. SARCINI .

Inscrieri privind dezmembramintele dreptului de proprietate, drepturi reale de garanţie şi sarcini	Referinţe
NU SUNT	

Anexa Nr. 1 La Partea I

Teren

Nr cadastral	Suprafaţa (mp)*	Observaţii / Referinţe
52785	49.100	

* Suprafaţa este determinată in planul de proiecţie Stereo 70.

DETALII LINIARE IMOBIL

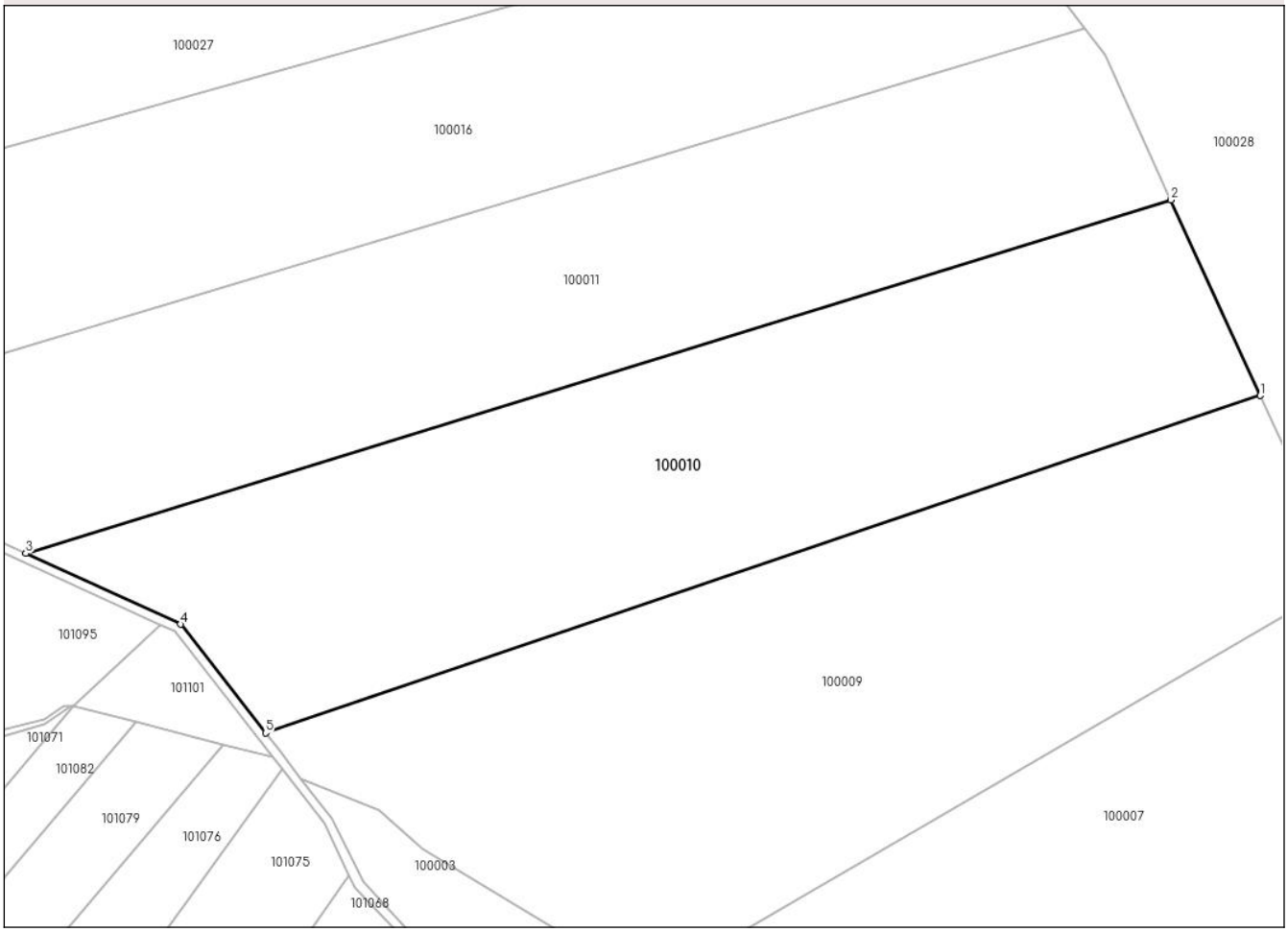

Date referitoare la teren

Crt	Categorie folosință	Intra vilan	Suprafaţa (mp)	Tarla	Parcelă	Nr. topo	Observaţii / Referinţe
1	faneata	NU	49.100	18	3190/11	-	

Lungime Segmente
1) Valorile lungimilor segmentelor sunt obţinute din proiecţie în plan.

Punct început	X / Y	Punct sfârşit	X / Y	Lungime segment (** (m)
1	490.792,232 514.076,792	2	490.752,863 514.163,03	94.799
2	490.752,863 514.163,03	3	490.247,065 514.007,122	529.282
3	490.247,065 514.007,122	4	490.315,383 513.975,874	75.126
4	490.315,383 513.975,874	5	490.352,914 513.927,933	60.884
5	490.352,914 513.927,933	1	490.792,232 514.076,792	463.853

Document care conține date cu caracter personal, protejat de prevederile Regulamentului (UE) nr. 679/2016 și Legii 190/2018

** Lungimile segmentelor sunt determinate în planul de proiecţie Stereo 70 şi sunt rotunjite la 1 milimetru.
*** Distanţa dintre puncte este formată din segmente cumulate ce sunt mai mici decât valoarea 1 milimetru.

Document care conține date cu caracter personal, protejat de prevederile Regulamentului (UE) nr. 679/2016 și Legii 190/2018

DATE DESPRE IMOBILUL NR. 100011

Oficiul de Cadastru şi Publicitate Imobiliară MUREȘ
Biroul de Cadastru şi Publicitate Imobiliară Sighișoara

A. Partea I. Descrierea imobilului

TEREN Extravilan

Adresa: Jud. Mureș

Nr. Crt	Nr cadastral Nr. topografic	Suprafaţa* (mp)	Observaţii / Referinţe
A1	52792	49.900	Sector cadastral:100 Teren neimprejmuit;

B. Partea II. Proprietari şi acte

Inscrieri privitoare la dreptul de proprietate şi alte drepturi reale		Referinţe
8049 / 08/04/2025		
Act Notarial nr. 504, din 07/04/2025 emis de Pelei Gabriela;		
B8	Intabulare, drept de PROPRIETATE, dobandit prin Conventie, cota actuala 1/1	A1
	1) **BABOS IOAN**, si sotia 2) **BABOS MARIA**, bun comun	

C. Partea III. SARCINI .

Inscrieri privind dezmembramintele dreptului de proprietate, drepturi reale de garanţie şi sarcini	Referinţe
NU SUNT	

Document care conține date cu caracter personal, protejat de prevederile Regulamentului (UE) nr. 679/2016 și Legii 190/2018

Anexa Nr. 1 La Partea I

Teren

Nr cadastral	Suprafaţa (mp)*	Observaţii / Referinţe
52792	49.900	

* Suprafaţa este determinată in planul de proiecţie Stereo 70.

DETALII LINIARE IMOBIL

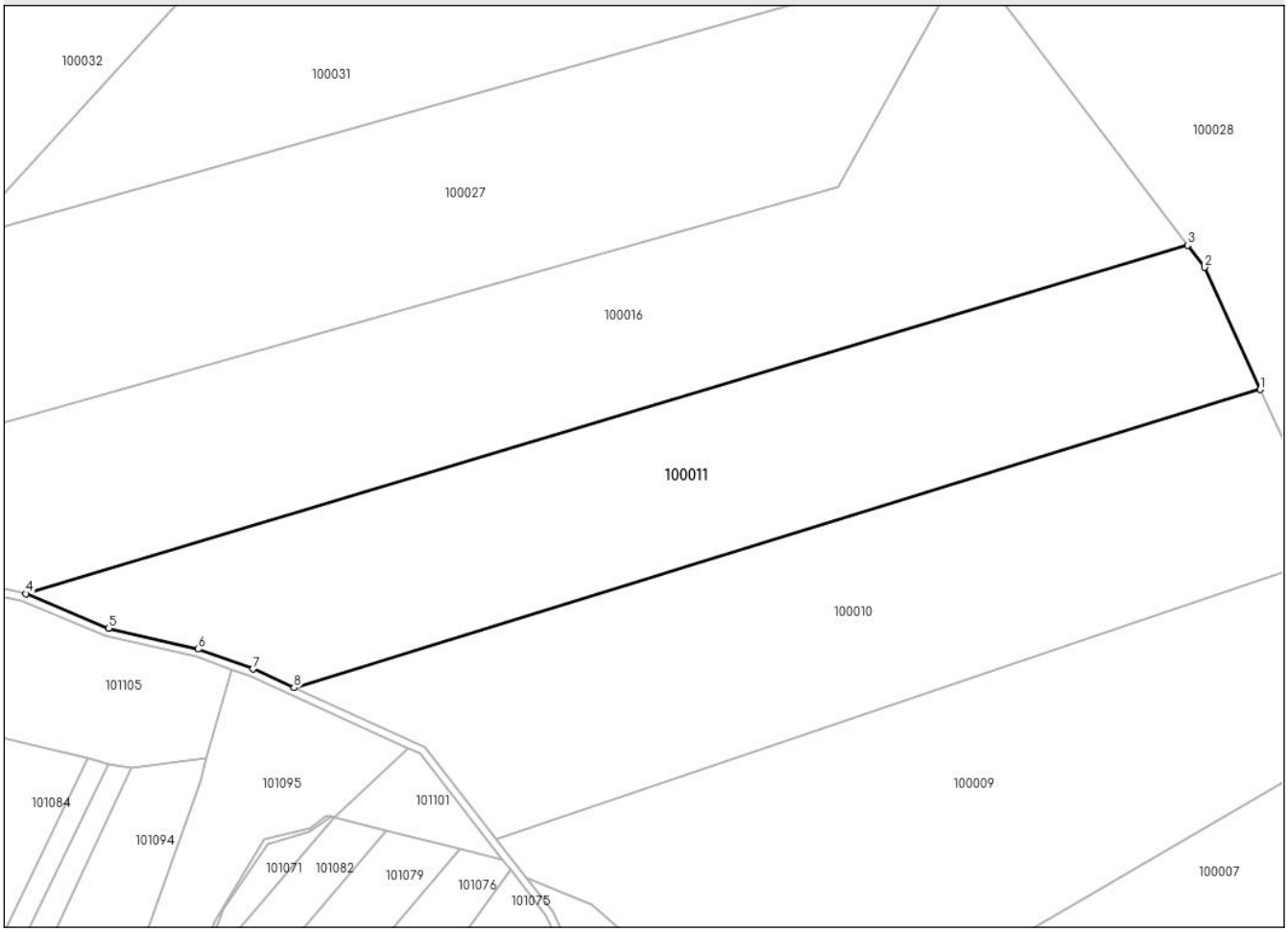

Date referitoare la teren

Crt	Categorie folosință	Intra vilan	Suprafaţa (mp)	Tarla	Parcelă	Nr. topo	Observaţii / Referinţe
1	faneata	NU	49.900	18	3190/15; 3128/4; 3129/3	-	

Lungime Segmente
1) Valorile lungimilor segmentelor sunt obţinute din proiecţie în plan.

Punct început	X / Y	Punct sfârşit	X / Y	Lungime segment (** (m)
1	490.752,863 514.163,03	2	490.723,664 514.226,992	70.311
2	490.723,664 514.226,992	3	490.714,865 514.238,567	14.54
3	490.714,865 514.238,567	4	490.106,687 514.056,304	634.902
4	490.106,687 514.056,304	5	490.149,933 514.038,231	46.871

Document care conține date cu caracter personal, protejat de prevederile Regulamentului (UE) nr. 679/2016 și Legii 190/2018

Punct început	X / Y	Punct sfârşit	X / Y	Lungime segment (** (m)
5	490.149,933 514.038,231	6	490.196,905 514.027,353	48.215
6	490.196,905 514.027,353	7	490.225,647 514.016,918	30.578
7	490.225,647 514.016,918	8	490.247,065 514.007,122	23.552
8	490.247,065 514.007,122	1	490.752,863 514.163,03	529.282

** Lungimile segmentelor sunt determinate în planul de proiecţie Stereo 70 şi sunt rotunjite la 1 milimetru.
*** Distanţa dintre puncte este formată din segmente cumulate ce sunt mai mici decât valoarea 1 milimetru.

Document care conține date cu caracter personal, protejat de prevederile Regulamentului (UE) nr. 679/2016 și Legii 190/2018

DATE DESPRE IMOBILUL NR. 100012

Oficiul de Cadastru şi Publicitate Imobiliară MUREȘ
Biroul de Cadastru şi Publicitate Imobiliară Sighișoara

A. Partea I. Descrierea imobilului

TEREN Extravilan

Adresa: Jud. Mureș

Nr. Crt	Nr cadastral Nr. topografic	Suprafaţa* (mp)	Observaţii / Referinţe
A1		10.000	Sector cadastral:100 Teren neimprejmuit;

B. Partea II. Proprietari şi acte

Inscrieri privitoare la dreptul de proprietate şi alte drepturi reale		Referinţe
/		
Act Administrativ nr. 8868, din 12/09/2002 emis de CJPSDPAT MURES (titlu de proprietate);		
B1	Intabulare, drept de PROPRIETATE, dobandit prin Reconstituire, cota actuala 1/1	A1
	1) **LANGA V VALERIU**	

C. Partea III. SARCINI .

Inscrieri privind dezmembramintele dreptului de proprietate, drepturi reale de garanţie şi sarcini	Referinţe
NU SUNT	

Document care conține date cu caracter personal, protejat de prevederile Regulamentului (UE) nr. 679/2016 și Legii 190/2018

Anexa Nr. 1 La Partea I

Teren

Nr cadastral	Suprafaţa (mp)*	Observaţii / Referinţe
	10.000	

* Suprafaţa este determinată in planul de proiecţie Stereo 70.

DETALII LINIARE IMOBIL

Date referitoare la teren

Crt	Categorie folosință	Intra vilan	Suprafaţa (mp)	Tarla	Parcelă	Nr. topo	Observaţii / Referinţe
1	arabil	NU	10.000	18	3190/19	-	

Lungime Segmente
1) Valorile lungimilor segmentelor sunt obţinute din proiecţie în plan.

Punct început	X / Y	Punct sfârşit	X / Y	Lungime segment (** (m)
1	489.877,549 514.222,349	2	489.868,448 514.096,38	126.297
2	489.868,448 514.096,38	3	489.876,993 514.096,305	8.546
3	489.876,993 514.096,305	4	489.963,747 514.095,805	86.756
4	489.963,747 514.095,805	5	489.977,429 514.093,89	13.815
5	489.977,429 514.093,89	6	489.992,012 514.089,331	15.279

Document care conține date cu caracter personal, protejat de prevederile Regulamentului (UE) nr. 679/2016 și Legii 190/2018

Punct început	X / Y	Punct sfârşit	X / Y	Lungime segment (** (m)
6	489.992,012 514.089,331	7	489.992,696 514.117,262	27.939
7	489.992,696 514.117,262	8	489.993,2 514.137,882	20.626
8	489.993,2 514.137,882	9	489.978,959 514.138,274	14.246
9	489.978,959 514.138,274	10	489.975,985 514.135,933	3.785
10	489.975,985 514.135,933	11	489.969,677 514.146,196	12.046
11	489.969,677 514.146,196	12	489.957,745 514.161,176	19.151
12	489.957,745 514.161,176	13	489.948,494 514.169,84	12.674
13	489.948,494 514.169,84	14	489.925,081 514.184,176	27.453
14	489.925,081 514.184,176	15	489.920,987 514.194,05	10.69
15	489.920,987 514.194,05	16	489.916,426 514.194,401	4.574
16	489.916,426 514.194,401	17	489.904,41 514.202,811	14.667
17	489.904,41 514.202,811	18	489.892,112 514.207,919	13.317
18	489.892,112 514.207,919	19	489.885,359 514.213,701	8.89
19	489.885,359 514.213,701	20	489.879,472 514.220,999	9.376
20	489.879,472 514.220,999	1	489.877,549 514.222,349	2.35

** Lungimile segmentelor sunt determinate în planul de proiecţie Stereo 70 şi sunt rotunjite la 1 milimetru.
*** Distanţa dintre puncte este formată din segmente cumulate ce sunt mai mici decât valoarea 1 milimetru.

Document care conține date cu caracter personal, protejat de prevederile Regulamentului (UE) nr. 679/2016 și Legii 190/2018

DATE DESPRE IMOBILUL NR. 100013

Oficiul de Cadastru şi Publicitate Imobiliară MUREȘ
Biroul de Cadastru şi Publicitate Imobiliară Sighișoara

A. Partea I. Descrierea imobilului

TEREN Extravilan

Adresa: Jud. Mureș

Nr. Crt	Nr cadastral Nr. topografic	Suprafaţa* (mp)	Observaţii / Referinţe
A1		6.800	Sector cadastral:100 Teren neimprejmuit;

B. Partea II. Proprietari şi acte

Inscrieri privitoare la dreptul de proprietate şi alte drepturi reale		Referinţe
/		
Act Administrativ nr. 153058, din 20/02/2005 emis de CJPSDPAT MURES (titlu de proprietate);		
B1	Intabulare, drept de PROPRIETATE, dobandit prin Reconstituire, cota actuala 2/3	A1
	1) **FLESAR N AURELIA** 2) **PIROS N ANA**	
Act Notarial nr. 56, din 23/04/2007 emis de BNP MOLDOVAN LENUTA (certificat de mostenitor);		
B2	Intabulare, drept de PROPRIETATE, dobandit prin Succesiune, cota actuala 1/6	A1
	1) **NISTOR ELENA**	
B3	Intabulare, drept de PROPRIETATE, dobandit prin Succesiune, cota actuala 1/6	A1
	1) **NISTOR IOAN**	

C. Partea III. SARCINI .

Inscrieri privind dezmembramintele dreptului de proprietate, drepturi reale de garanţie şi sarcini	Referinţe
NU SUNT	

Document care conține date cu caracter personal, protejat de prevederile Regulamentului (UE) nr. 679/2016 și Legii 190/2018

Anexa Nr. 1 La Partea I

Teren

Nr cadastral	Suprafaţa (mp)*	Observaţii / Referinţe
	6.800	

* Suprafaţa este determinată in planul de proiecţie Stereo 70.

DETALII LINIARE IMOBIL

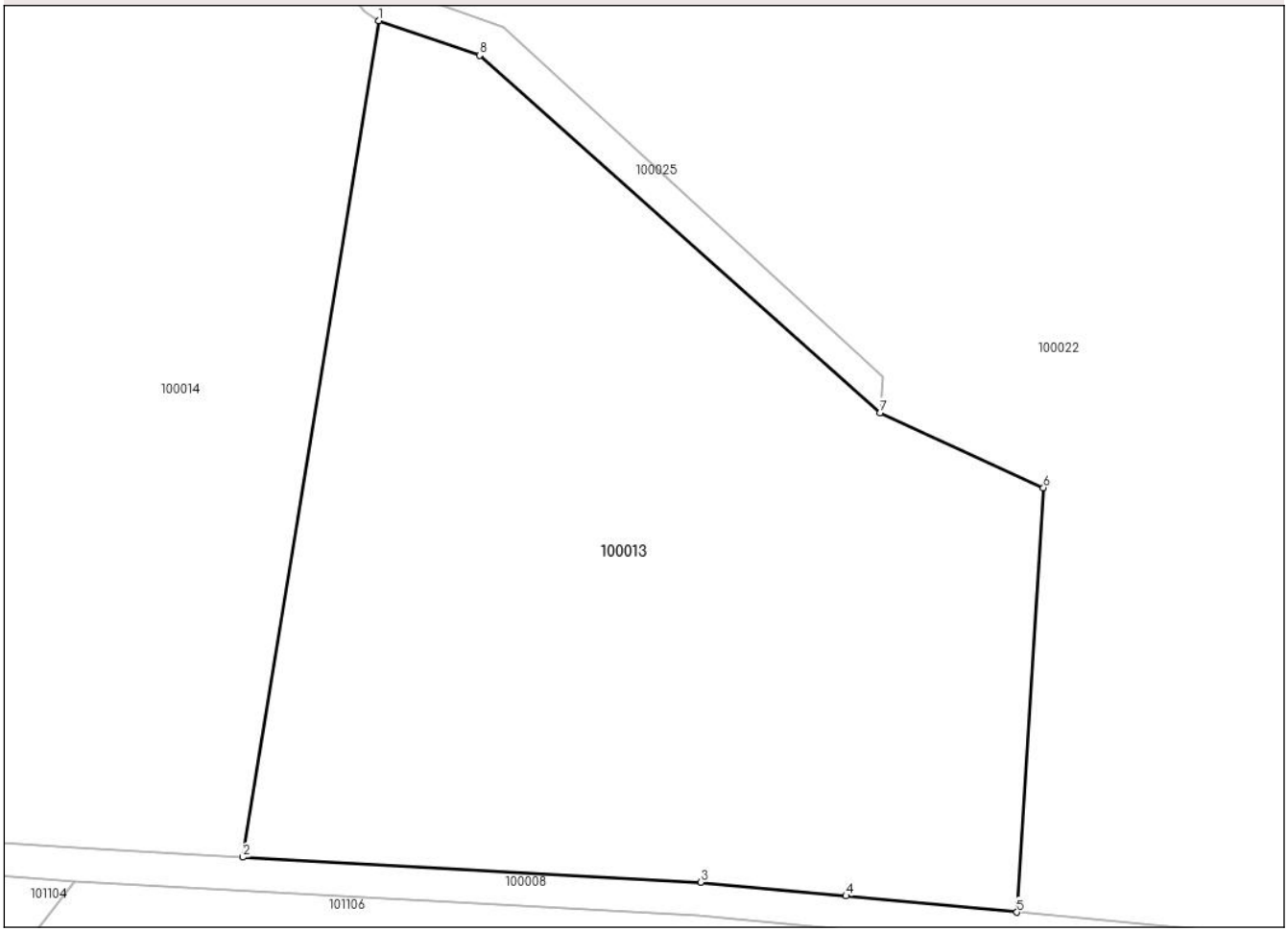

Date referitoare la teren

Crt	Categorie folosință	Intra vilan	Suprafaţa (mp)	Tarla	Parcelă	Nr. topo	Observaţii / Referinţe
1	arabil	NU	5.500	18	3189/7	-	
2	faneata	NU	1.300	18	3186/2	-	

Lungime Segmente
1) Valorile lungimilor segmentelor sunt obţinute din proiecţie în plan.

Punct început	X / Y	Punct sfârşit	X / Y	Lungime segment (** (m)
1	489.556,957 514.221,941	2	489.540,549 514.121,346	101.925
2	489.540,549 514.121,346	3	489.595,703 514.118,349	55.235
3	489.595,703 514.118,349	4	489.613,185 514.116,69	17.561
4	489.613,185 514.116,69	5	489.633,772 514.114,735	20.679

Document care conține date cu caracter personal, protejat de prevederile Regulamentului (UE) nr. 679/2016 și Legii 190/2018

Punct început	X / Y	Punct sfârşit	X / Y	Lungime segment (** (m)
5	489.633,772 514.114,735	6	489.636,964 514.165,785	51.15
6	489.636,964 514.165,785	7	489.617,276 514.174,796	21.652
7	489.617,276 514.174,796	8	489.569,065 514.217,784	64.593
8	489.569,065 514.217,784	1	489.556,957 514.221,941	12.802

** Lungimile segmentelor sunt determinate în planul de proiecţie Stereo 70 şi sunt rotunjite la 1 milimetru.
*** Distanţa dintre puncte este formată din segmente cumulate ce sunt mai mici decât valoarea 1 milimetru.

Document care conține date cu caracter personal, protejat de prevederile Regulamentului (UE) nr. 679/2016 și Legii 190/2018

DATE DESPRE IMOBILUL NR. 100014

Oficiul de Cadastru şi Publicitate Imobiliară MUREȘ
Biroul de Cadastru şi Publicitate Imobiliară Sighișoara

A. Partea I. Descrierea imobilului

TEREN Extravilan

Adresa: Jud. Mureș

Nr. Crt	Nr cadastral Nr. topografic	Suprafaţa* (mp)	Observaţii / Referinţe
A1		8.100	Sector cadastral:100 Teren neimprejmuit;

B. Partea II. Proprietari şi acte

Inscrieri privitoare la dreptul de proprietate şi alte drepturi reale		Referinţe
/		
Act Administrativ nr. 153057, din 15/02/2005 emis de CJPSDPAT MURES (titlu de proprietate);		
B1	Intabulare, drept de PROPRIETATE, dobandit prin Reconstituire, cota actuala 3/4	A1
	1) **TIMAR Z FLORENTINA** 2) **RASINA Z DOINA** 3) **COMAN I HOREA** 4) **MORAR I FLORENTINA**	
Act Notarial nr. 56, din 23/04/2007 emis de BNP MOLDOVAN LENUTA (certificat de mostenitor);		
B2	Intabulare, drept de PROPRIETATE, dobandit prin Succesiune, cota actuala 1/8	A1
	1) **NISTOR ELENA**	
B3	Intabulare, drept de PROPRIETATE, dobandit prin Succesiune, cota actuala 1/8	A1
	1) **NISTOR IOAN**	

C. Partea III. SARCINI .

Inscrieri privind dezmembramintele dreptului de proprietate, drepturi reale de garanţie şi sarcini	Referinţe
NU SUNT	

Document care conține date cu caracter personal, protejat de prevederile Regulamentului (UE) nr. 679/2016 și Legii 190/2018

Anexa Nr. 1 La Partea I

Teren

Nr cadastral	Suprafaţa (mp)*	Observaţii / Referinţe
	8.100	

* Suprafaţa este determinată in planul de proiecţie Stereo 70.

DETALII LINIARE IMOBIL

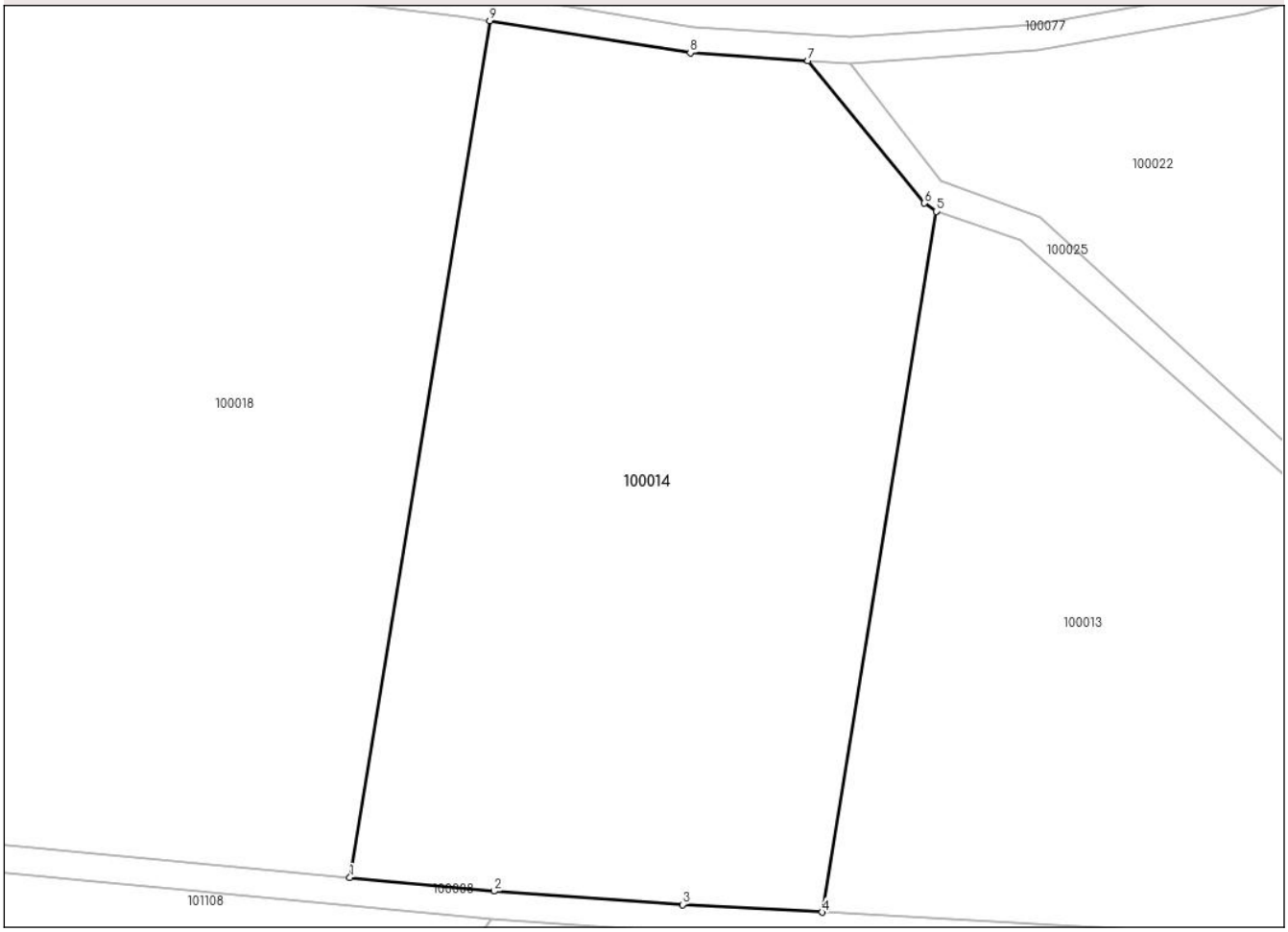

Date referitoare la teren

Crt	Categorie folosință	Intra vilan	Suprafaţa (mp)	Tarla	Parcelă	Nr. topo	Observaţii / Referinţe
1	arabil	NU	6.600	18	3189/6	-	
2	faneata	NU	1.500	18	3186/1	-	

Lungime Segmente
1) Valorile lungimilor segmentelor sunt obţinute din proiecţie în plan.

Punct început	X / Y	Punct sfârşit	X / Y	Lungime segment (** (m)
1	489.472,746 514.126,327	2	489.493,41 514.124,383	20.755
2	489.493,41 514.124,383	3	489.520,519 514.122,434	27.179
3	489.520,519 514.122,434	4	489.540,549 514.121,346	20.06
4	489.540,549 514.121,346	5	489.556,957 514.221,941	101.925

Document care conține date cu caracter personal, protejat de prevederile Regulamentului (UE) nr. 679/2016 și Legii 190/2018

Punct început	X / Y	Punct sfârşit	X / Y	Lungime segment (** (m)
5	489.556,957 514.221,941	6	489.555,232 514.223,107	2.082
6	489.555,232 514.223,107	7	489.538,542 514.243,561	26.4
7	489.538,542 514.243,561	8	489.521,626 514.244,68	16.953
8	489.521,626 514.244,68	9	489.492,803 514.249,297	29.19
9	489.492,803 514.249,297	1	489.472,746 514.126,327	124.594

** Lungimile segmentelor sunt determinate în planul de proiecţie Stereo 70 şi sunt rotunjite la 1 milimetru.
*** Distanţa dintre puncte este formată din segmente cumulate ce sunt mai mici decât valoarea 1 milimetru.

Document care conține date cu caracter personal, protejat de prevederile Regulamentului (UE) nr. 679/2016 și Legii 190/2018

DATE DESPRE IMOBILUL NR. 100015

Oficiul de Cadastru şi Publicitate Imobiliară MUREȘ
Biroul de Cadastru şi Publicitate Imobiliară Sighișoara

A. Partea I. Descrierea imobilului

TEREN Extravilan

Adresa: Jud. Mureș, Loc. Apold, extravilan.

Nr. Crt	Nr cadastral Nr. topografic	Suprafaţa* (mp)	Observaţii / Referinţe
A1	52390	21.400	Sector cadastral:100 Teren neimprejmuit;

B. Partea II. Proprietari şi acte

Inscrieri privitoare la dreptul de proprietate şi alte drepturi reale		Referinţe
25302 / 30/12/2019		
Act Notarial nr. 3117, din 20/12/2019 emis de Urian Marcel Cosmin;		
B3	Intabulare, drept de PROPRIETATE, dobandit prin Conventie, cota actuala 1/1	A1
	1) **BABOS IOAN**, si sotia 2) **BABOS MARIA**, bun comun	

C. Partea III. SARCINI .

Inscrieri privind dezmembramintele dreptului de proprietate, drepturi reale de garanţie şi sarcini	Referinţe
NU SUNT	

Document care conține date cu caracter personal, protejat de prevederile Regulamentului (UE) nr. 679/2016 și Legii 190/2018

Anexa Nr. 1 La Partea I

Teren

Nr cadastral	Suprafaţa (mp)*	Observaţii / Referinţe
52390	21.400	

* Suprafaţa este determinată in planul de proiecţie Stereo 70.

DETALII LINIARE IMOBIL

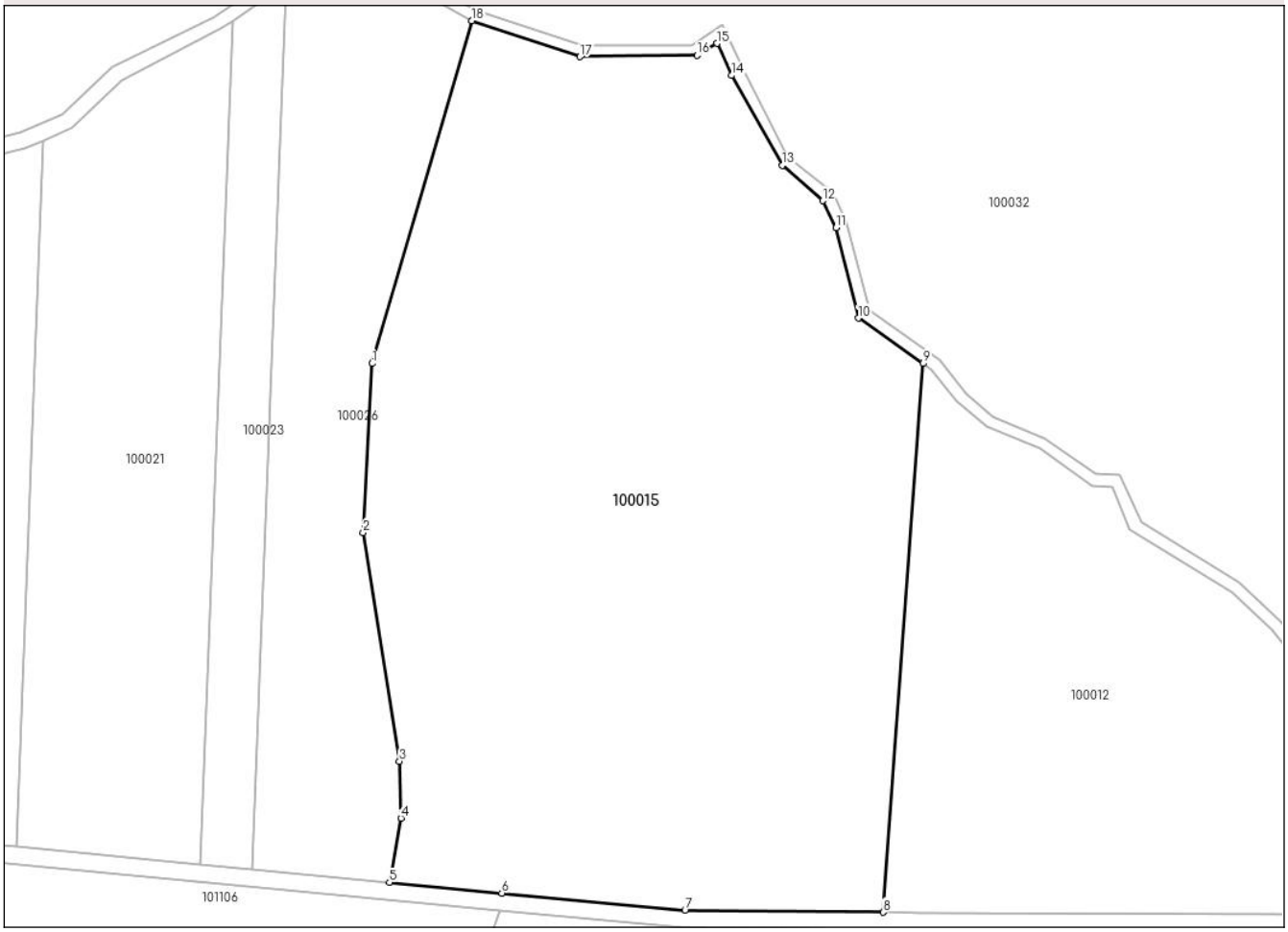

Date referitoare la teren

Crt	Categorie folosință	Intra vilan	Suprafaţa (mp)	Tarla	Parcelă	Nr. topo	Observaţii / Referinţe
1	faneata	NU	21.400	18	3190/20	-	

Lungime Segmente
1) Valorile lungimilor segmentelor sunt obţinute din proiecţie în plan.

Punct început	X / Y	Punct sfârşit	X / Y	Lungime segment (** (m)
1	489.750,934 514.222,358	2	489.748,916 514.183,534	38.876
2	489.748,916 514.183,534	3	489.757,245 514.131,061	53.13
3	489.757,245 514.131,061	4	489.757,602 514.117,99	13.076
4	489.757,602 514.117,99	5	489.754,919 514.103,232	15.0
5	489.754,919 514.103,232	6	489.780,789 514.100,776	25.986

Document care conține date cu caracter personal, protejat de prevederile Regulamentului (UE) nr. 679/2016 și Legii 190/2018

Punct început	X / Y	Punct sfârşit	X / Y	Lungime segment (** (m)
6	489.780,789 514.100,776	7	489.822,868 514.096,78	42.268
7	489.822,868 514.096,78	8	489.868,448 514.096,38	45.581
8	489.868,448 514.096,38	9	489.877,549 514.222,349	126.297
9	489.877,549 514.222,349	10	489.862,708 514.232,766	18.132
10	489.862,708 514.232,766	11	489.857,621 514.253,529	21.377
11	489.857,621 514.253,529	12	489.854,553 514.259,704	6.895
12	489.854,553 514.259,704	13	489.845,216 514.267,84	12.385
13	489.845,216 514.267,84	14	489.833,55 514.288,46	23.692
14	489.833,55 514.288,46	15	489.830,258 514.295,812	8.054
15	489.830,258 514.295,812	16	489.825,656 514.293,084	5.35
16	489.825,656 514.293,084	17	489.798,751 514.292,781	26.907
17	489.798,751 514.292,781	18	489.773,897 514.301,045	26.192
18	489.773,897 514.301,045	1	489.750,934 514.222,358	81.969

** Lungimile segmentelor sunt determinate în planul de proiecţie Stereo 70 şi sunt rotunjite la 1 milimetru.
*** Distanţa dintre puncte este formată din segmente cumulate ce sunt mai mici decât valoarea 1 milimetru.

Document care conține date cu caracter personal, protejat de prevederile Regulamentului (UE) nr. 679/2016 și Legii 190/2018

DATE DESPRE IMOBILUL NR. 100016

Oficiul de Cadastru şi Publicitate Imobiliară MUREȘ
Biroul de Cadastru şi Publicitate Imobiliară Sighișoara

A. Partea I. Descrierea imobilului

TEREN Necunoscut

Adresa: Loc. Apold, Jud. Mureș, Loc. Apold, extravilan.

Nr. Crt	Nr cadastral Nr. topografic	Suprafaţa* (mp)	Observaţii / Referinţe
A1	52389	64.900	Sector cadastral:100 Teren neimprejmuit;

B. Partea II. Proprietari şi acte

Inscrieri privitoare la dreptul de proprietate şi alte drepturi reale		Referinţe
25297 / 30/12/2019		
Act Notarial nr. 3089, din 19/12/2019 emis de Urian Marcel Cosmin;		
B3	Intabulare, drept de PROPRIETATE, dobandit prin Conventie, cota actuala 1/1	A1
	1) **BABOS IOAN**, si sotia 2) **BABOS MARIA**, bun comun	

C. Partea III. SARCINI .

Inscrieri privind dezmembramintele dreptului de proprietate, drepturi reale de garanţie şi sarcini	Referinţe
NU SUNT	

Anexa Nr. 1 La Partea I

Teren

Nr cadastral	Suprafaţa (mp)*	Observaţii / Referinţe
52389	64.900	

* Suprafaţa este determinată in planul de proiecţie Stereo 70.

DETALII LINIARE IMOBIL

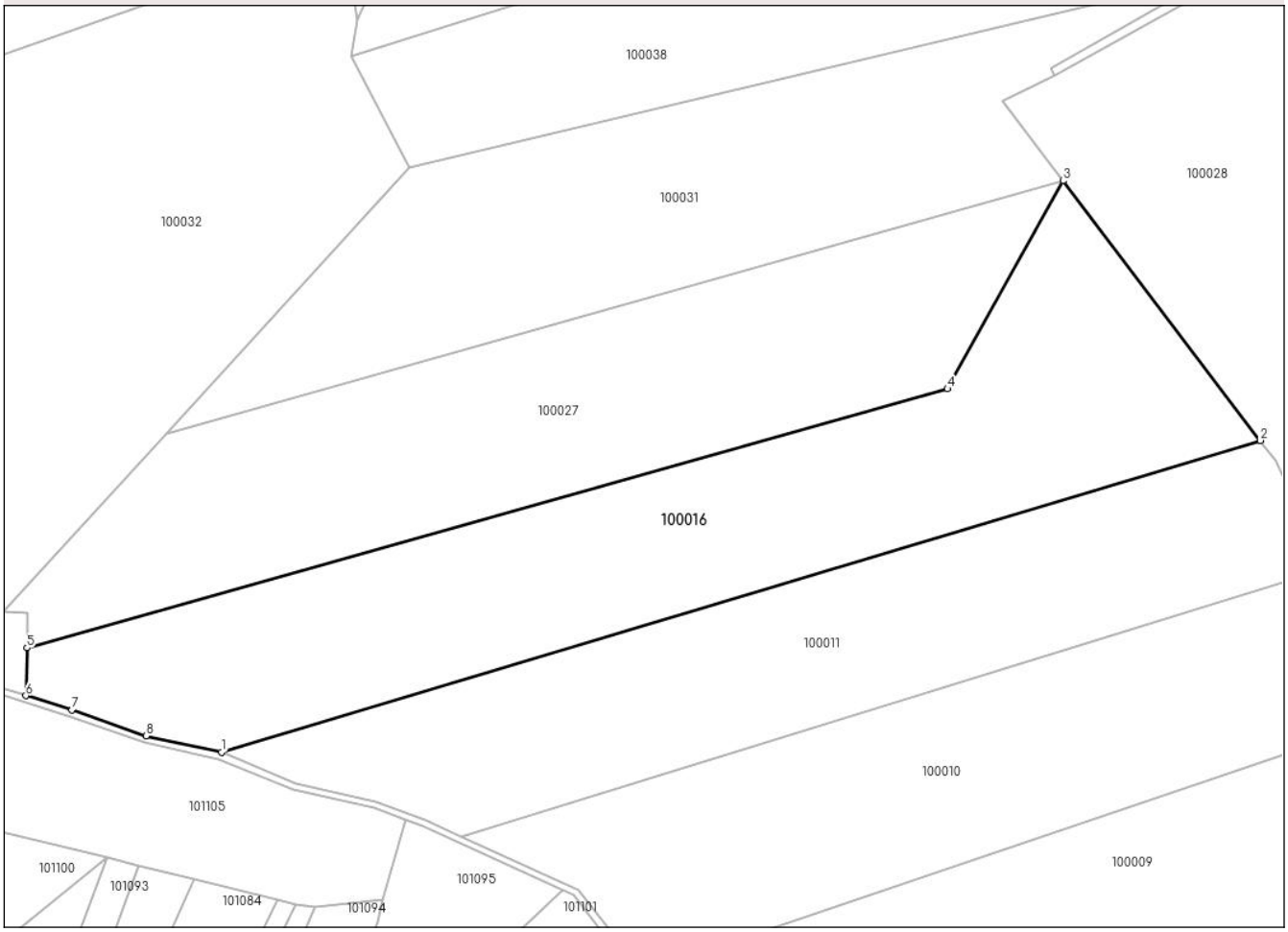

Date referitoare la teren

Crt	Categorie folosință	Intra vilan	Suprafaţa (mp)	Tarla	Parcelă	Nr. topo	Observaţii / Referinţe
1	faneata	NU	43.769	18	3190/14	-	
2	faneata	NU	8.900	18	3128/3	-	
3	faneata	NU	1.700	18	3129/2	-	
4	neproductiv	NU	700	18	3169/2	-	
5	faneata	DA	9.831	18	3190/14	-	

Lungime Segmente
1) Valorile lungimilor segmentelor sunt obţinute din proiecţie în plan.

Punct început	X / Y	Punct sfârşit	X / Y	Lungime segment (** (m)
1	490.106,687 514.056,304	2	490.714,865 514.238,567	634.902
2	490.714,865 514.238,567	3	490.599,372 514.390,509	190.854

Document care conține date cu caracter personal, protejat de prevederile Regulamentului (UE) nr. 679/2016 și Legii 190/2018

Punct început	X / Y	Punct sfârşit	X / Y	Lungime segment (** (m)
3	490.599,372 514.390,509	4	490.531,697 514.268,789	139.269
4	490.531,697 514.268,789	5	489.992,696 514.117,262	559.895
5	489.992,696 514.117,262	6	489.992,012 514.089,331	27.939
6	489.992,012 514.089,331	7	490.019,009 514.080,89	28.286
7	490.019,009 514.080,89	8	490.062,365 514.065,72	45.933
8	490.062,365 514.065,72	1	490.106,687 514.056,304	45.311

** Lungimile segmentelor sunt determinate în planul de proiecţie Stereo 70 şi sunt rotunjite la 1 milimetru.
*** Distanţa dintre puncte este formată din segmente cumulate ce sunt mai mici decât valoarea 1 milimetru.

Document care conține date cu caracter personal, protejat de prevederile Regulamentului (UE) nr. 679/2016 și Legii 190/2018

DATE DESPRE IMOBILUL NR. 100017

Oficiul de Cadastru şi Publicitate Imobiliară MUREȘ
Biroul de Cadastru şi Publicitate Imobiliară Sighișoara

A. Partea I. Descrierea imobilului

TEREN Extravilan

Adresa: Jud. Mureș

Nr. Crt	Nr cadastral Nr. topografic	Suprafaţa* (mp)	Observaţii / Referinţe
A1		1.067	Sector cadastral:100 Teren neimprejmuit;

B. Partea II. Proprietari şi acte

Inscrieri privitoare la dreptul de proprietate şi alte drepturi reale		Referinţe
/		
Act Administrativ nr. 8257, din 06/07/1995 emis de CJPSDPAT MURES (titlu de proprietate);		
B1	Intabulare, drept de PROPRIETATE, dobandit prin Reconstituire, cota actuala 1/1	A1
	1) **TICUSAN E ANA** 2) **IPOLIT E DORINA** 3) **MOLDOVAN E MARIA**	

C. Partea III. SARCINI .

Inscrieri privind dezmembramintele dreptului de proprietate, drepturi reale de garanţie şi sarcini	Referinţe
NU SUNT	

Document care conține date cu caracter personal, protejat de prevederile Regulamentului (UE) nr. 679/2016 și Legii 190/2018

Anexa Nr. 1 La Partea I

Teren

Nr cadastral	Suprafaţa (mp)*	Observaţii / Referinţe
	1.067	

* Suprafaţa este determinată in planul de proiecţie Stereo 70.

DETALII LINIARE IMOBIL

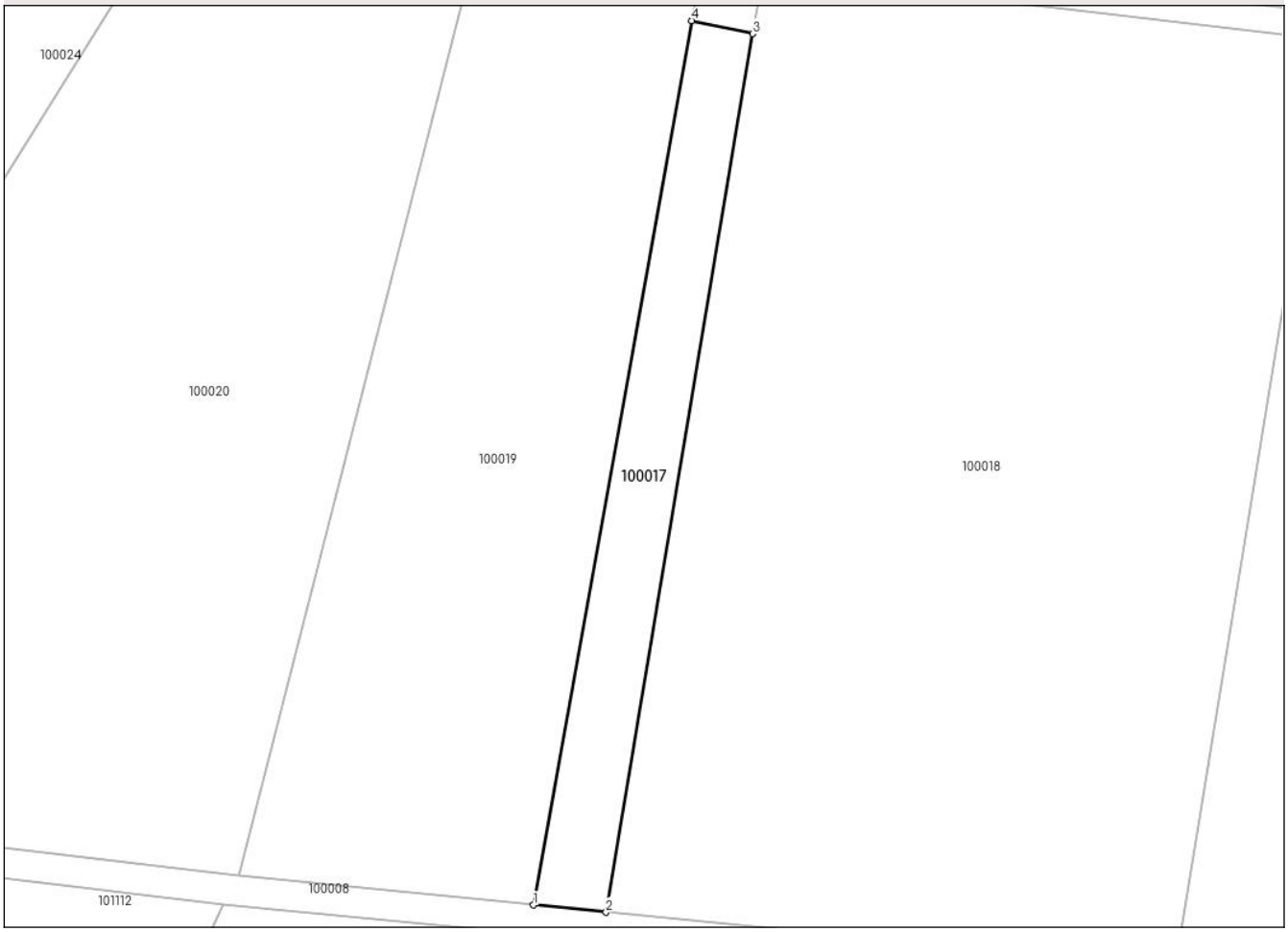

Date referitoare la teren

Crt	Categorie folosință	Intra vilan	Suprafaţa (mp)	Tarla	Parcelă	Nr. topo	Observaţii / Referinţe
1	arabil	NU	1.067	18	3189/4	-	

Lungime Segmente
1) Valorile lungimilor segmentelor sunt obţinute din proiecţie în plan.

Punct început	X / Y	Punct sfârşit	X / Y	Lungime segment (** (m)
1	489.387,42 514.134,537	2	489.397,074 514.133,572	9.702
2	489.397,074 514.133,572	3	489.416,589 514.250,286	118.335
3	489.416,589 514.250,286	4	489.408,484 514.252,011	8.286
4	489.408,484 514.252,011	1	489.387,42 514.134,537	119.347

**** Lungimile segmentelor sunt determinate în planul de proiecţie Stereo 70 şi sunt rotunjite la 1 milimetru.**

Document care conține date cu caracter personal, protejat de prevederile Regulamentului (UE) nr. 679/2016 și Legii 190/2018

***** Distanţa dintre puncte este formată din segmente cumulate ce sunt mai mici decât valoarea 1 milimetru.**

Document care conține date cu caracter personal, protejat de prevederile Regulamentului (UE) nr. 679/2016 și Legii 190/2018

DATE DESPRE IMOBILUL NR. 100018

Oficiul de Cadastru şi Publicitate Imobiliară MUREȘ
Biroul de Cadastru şi Publicitate Imobiliară Sighișoara

A. Partea I. Descrierea imobilului

TEREN Extravilan

Adresa: Jud. Mureș

Nr. Crt	Nr cadastral Nr. topografic	Suprafaţa* (mp)	Observaţii / Referinţe
A1		9.500	Sector cadastral:100 Teren neimprejmuit;

B. Partea II. Proprietari şi acte

Inscrieri privitoare la dreptul de proprietate şi alte drepturi reale		Referinţe
/		
Act Administrativ nr. 8045, din 27/09/1994 emis de CJPSDPAT MURES (titlu de proprietate);		
B1	Intabulare, drept de PROPRIETATE, dobandit prin Reconstituire, cota actuala 1/1	A1
	1) **CALBEAZA I EUGEN**	

C. Partea III. SARCINI .

Inscrieri privind dezmembramintele dreptului de proprietate, drepturi reale de garanţie şi sarcini	Referinţe
NU SUNT	

Document care conține date cu caracter personal, protejat de prevederile Regulamentului (UE) nr. 679/2016 și Legii 190/2018

Anexa Nr. 1 La Partea I

Teren

Nr cadastral	Suprafaţa (mp)*	Observaţii / Referinţe
	9.500	

* Suprafaţa este determinată in planul de proiecţie Stereo 70.

DETALII LINIARE IMOBIL

Date referitoare la teren

Crt	Categorie folosință	Intra vilan	Suprafaţa (mp)	Tarla	Parcelă	Nr. topo	Observaţii / Referinţe
1	arabil	NU	7.900	18	3189/5	-	
2	neproductiv	NU	1.600	18	3185/5	-	

Lungime Segmente
1) Valorile lungimilor segmentelor sunt obţinute din proiecţie în plan.

Punct început	X / Y	Punct sfârşit	X / Y	Lungime segment (** (m)
1	489.397,074 514.133,572	2	489.418,157 514.131,463	21.187
2	489.418,157 514.131,463	3	489.472,746 514.126,327	54.831
3	489.472,746 514.126,327	4	489.492,803 514.249,297	124.594
4	489.492,803 514.249,297	5	489.488,412 514.250,0	4.447

Document care conține date cu caracter personal, protejat de prevederile Regulamentului (UE) nr. 679/2016 și Legii 190/2018

Punct început	X / Y	Punct sfârşit	X / Y	Lungime segment (** (m)
5	489.488,412 514.250,0	6	489.418,138 514.258,338	70.767
6	489.418,138 514.258,338	7	489.416,589 514.250,286	8.199
7	489.416,589 514.250,286	1	489.397,074 514.133,572	118.335

** Lungimile segmentelor sunt determinate în planul de proiecţie Stereo 70 şi sunt rotunjite la 1 milimetru.
*** Distanţa dintre puncte este formată din segmente cumulate ce sunt mai mici decât valoarea 1 milimetru.

Document care conține date cu caracter personal, protejat de prevederile Regulamentului (UE) nr. 679/2016 și Legii 190/2018

DATE DESPRE IMOBILUL NR. 100019

Oficiul de Cadastru şi Publicitate Imobiliară MUREȘ
Biroul de Cadastru şi Publicitate Imobiliară Sighișoara

A. Partea I. Descrierea imobilului

TEREN Extravilan

Adresa: Jud. Mureș

Nr. Crt	Nr cadastral Nr. topografic	Suprafaţa* (mp)	Observaţii / Referinţe
A1		4.387	Sector cadastral:100 Teren neimprejmuit;

B. Partea II. Proprietari şi acte

Inscrieri privitoare la dreptul de proprietate şi alte drepturi reale		Referinţe
/		
Act Administrativ nr. 8244, din 02/05/1995 emis de CJPSDPAT MURES (titlu de proprietate);		
B1	Intabulare, drept de PROPRIETATE, dobandit prin Reconstituire, cota actuala 1/1	A1
	1) **TICUSAN Z ZAHARIE**	

C. Partea III. SARCINI .

Inscrieri privind dezmembramintele dreptului de proprietate, drepturi reale de garanţie şi sarcini	Referinţe
NU SUNT	

Document care conține date cu caracter personal, protejat de prevederile Regulamentului (UE) nr. 679/2016 și Legii 190/2018

Anexa Nr. 1 La Partea I

Teren

Nr cadastral	Suprafaţa (mp)*	Observaţii / Referinţe
	4.387	

* Suprafaţa este determinată in planul de proiecţie Stereo 70.

DETALII LINIARE IMOBIL

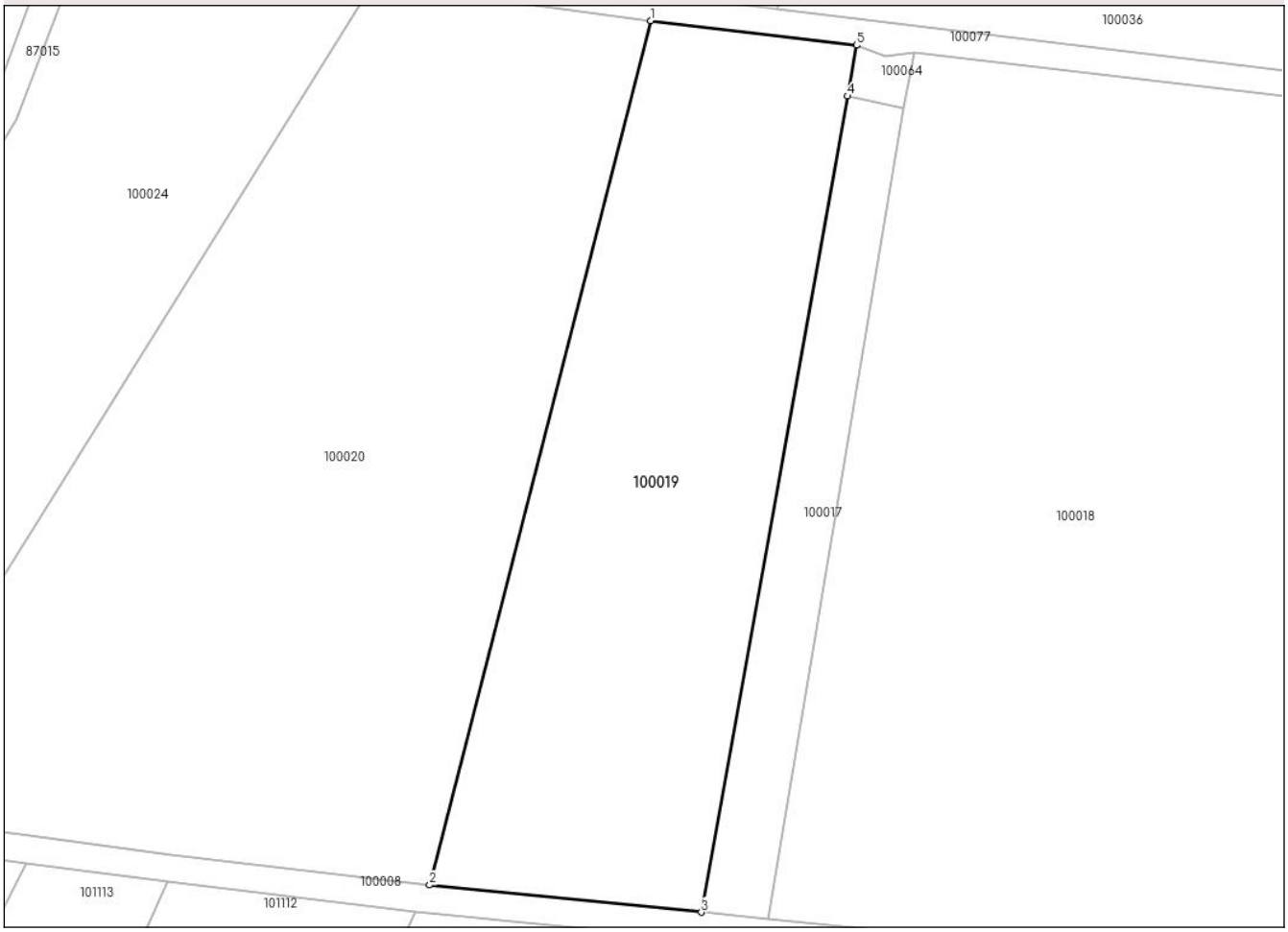

Date referitoare la teren

Crt	Categorie folosință	Intra vilan	Suprafaţa (mp)	Tarla	Parcelă	Nr. topo	Observaţii / Referinţe
1	arabil	NU	4.242	18	3189/3	-	
2	neproductiv	NU	145	18	3185/3	-	

Lungime Segmente
1) Valorile lungimilor segmentelor sunt obţinute din proiecţie în plan.

Punct început	X / Y	Punct sfârşit	X / Y	Lungime segment (** (m)
1	489.380,156 514.262,862	2	489.348,268 514.138,452	128.431
2	489.348,268 514.138,452	3	489.387,42 514.134,537	39.347
3	489.387,42 514.134,537	4	489.408,484 514.252,011	119.347
4	489.408,484 514.252,011	5	489.409,796 514.259,328	7.433

Document care conține date cu caracter personal, protejat de prevederile Regulamentului (UE) nr. 679/2016 și Legii 190/2018

Punct început	X / Y	Punct sfârşit	X / Y	Lungime segment (** (m)
5	489.409,796 514.259,328	1	489.380,156 514.262,862	29.85

** Lungimile segmentelor sunt determinate în planul de proiecţie Stereo 70 şi sunt rotunjite la 1 milimetru.
*** Distanţa dintre puncte este formată din segmente cumulate ce sunt mai mici decât valoarea 1 milimetru.

DATE DESPRE IMOBILUL NR. 100020

Oficiul de Cadastru şi Publicitate Imobiliară MUREȘ
Biroul de Cadastru şi Publicitate Imobiliară Sighișoara

A. Partea I. Descrierea imobilului

TEREN Extravilan

Adresa: Jud. Mureș

Nr. Crt	Nr cadastral Nr. topografic	Suprafaţa* (mp)	Observaţii / Referinţe
A1	51306	7.905	Sector cadastral:100 Teren neimprejmuit;

B. Partea II. Proprietari şi acte

Inscrieri privitoare la dreptul de proprietate şi alte drepturi reale		Referinţe
17726 / 28/09/2015		
Act Notarial nr. 1131, din 22/09/2015 emis de URIAN MARCEL COSMIN;		
B6	Intabulare, drept de PROPRIETATE, dobandit prin Conventie, cota actuala 1/1	A1
	1) **PINTEA GEORGETA VRABIUTA**, (bun propriu)	

C. Partea III. SARCINI .

Inscrieri privind dezmembramintele dreptului de proprietate, drepturi reale de garanţie şi sarcini	Referinţe
NU SUNT	

Document care conține date cu caracter personal, protejat de prevederile Regulamentului (UE) nr. 679/2016 și Legii 190/2018

Anexa Nr. 1 La Partea I

Teren

Nr cadastral	Suprafaţa (mp)*	Observaţii / Referinţe
51306	7.905	

* Suprafaţa este determinată in planul de proiecţie Stereo 70.

DETALII LINIARE IMOBIL

Date referitoare la teren

Crt	Categorie folosință	Intra vilan	Suprafaţa (mp)	Tarla	Parcelă	Nr. topo	Observaţii / Referinţe
1	arabil	NU	7.800	18	3189/2	-	
2	neproductiv	NU	105	18	3185/2	-	

Lungime Segmente
1) Valorile lungimilor segmentelor sunt obţinute din proiecţie în plan.

Punct început	X / Y	Punct sfârşit	X / Y	Lungime segment (** (m)
1	489.265,476 514.148,742	2	489.290,59 514.145,516	25.321
2	489.290,59 514.145,516	3	489.311,001 514.142,87	20.582
3	489.311,001 514.142,87	4	489.348,268 514.138,452	37.528
4	489.348,268 514.138,452	5	489.380,156 514.262,862	128.431

Document care conține date cu caracter personal, protejat de prevederile Regulamentului (UE) nr. 679/2016 și Legii 190/2018

Punct început	X / Y	Punct sfârşit	X / Y	Lungime segment (** (m)
5	489.380,156 514.262,862	6	489.351,91 514.266,688	28.504
6	489.351,91 514.266,688	7	489.339,224 514.266,753	12.686
7	489.339,224 514.266,753	1	489.265,476 514.148,742	139.16

** Lungimile segmentelor sunt determinate în planul de proiecţie Stereo 70 şi sunt rotunjite la 1 milimetru.
*** Distanţa dintre puncte este formată din segmente cumulate ce sunt mai mici decât valoarea 1 milimetru.

Document care conține date cu caracter personal, protejat de prevederile Regulamentului (UE) nr. 679/2016 și Legii 190/2018

DATE DESPRE IMOBILUL NR. 100021

Oficiul de Cadastru şi Publicitate Imobiliară MUREȘ
Biroul de Cadastru şi Publicitate Imobiliară Sighișoara

A. Partea I. Descrierea imobilului

TEREN Extravilan

Adresa: Jud. Mureș

Nr. Crt	Nr cadastral Nr. topografic	Suprafaţa* (mp)	Observaţii / Referinţe
A1		7.550	Sector cadastral:100 Teren neimprejmuit;

B. Partea II. Proprietari şi acte

Inscrieri privitoare la dreptul de proprietate şi alte drepturi reale		Referinţe
/		
Act Administrativ nr. 8178, din 20/12/1994 emis de CJPSDPAT MURES (titlu de proprietate);		
B1	Intabulare, drept de PROPRIETATE, dobandit prin Reconstituire, cota actuala 1/1	A1
	1) **MANTA I IOAN**	

C. Partea III. SARCINI .

Inscrieri privind dezmembramintele dreptului de proprietate, drepturi reale de garanţie şi sarcini	Referinţe
NU SUNT	

Document care conține date cu caracter personal, protejat de prevederile Regulamentului (UE) nr. 679/2016 și Legii 190/2018

Anexa Nr. 1 La Partea I

Teren

Nr cadastral	Suprafaţa (mp)*	Observaţii / Referinţe
	7.550	

* Suprafaţa este determinată in planul de proiecţie Stereo 70.

DETALII LINIARE IMOBIL

Date referitoare la teren

Crt	Categorie folosință	Intra vilan	Suprafaţa (mp)	Tarla	Parcelă	Nr. topo	Observaţii / Referinţe
1	arabil	NU	7.100	18	3189/9	-	
2	faneata	NU	450	18	3188/2	-	

Lungime Segmente
1) Valorile lungimilor segmentelor sunt obţinute din proiecţie în plan.

Punct început	X / Y	Punct sfârşit	X / Y	Lungime segment (** (m)
1	489.675,48 514.273,579	2	489.669,234 514.111,368	162.331
2	489.669,234 514.111,368	3	489.711,354 514.107,369	42.309
3	489.711,354 514.107,369	4	489.718,812 514.301,079	193.854
4	489.718,812 514.301,079	5	489.716,263 514.299,338	3.087

Document care conține date cu caracter personal, protejat de prevederile Regulamentului (UE) nr. 679/2016 și Legii 190/2018

Punct început	X / Y	Punct sfârşit	X / Y	Lungime segment (** (m)
5	489.716,263 514.299,338	6	489.693,394 514.287,278	25.855
6	489.693,394 514.287,278	7	489.682,016 514.276,453	15.705
7	489.682,016 514.276,453	1	489.675,48 514.273,579	7.14

** Lungimile segmentelor sunt determinate în planul de proiecţie Stereo 70 şi sunt rotunjite la 1 milimetru.
*** Distanţa dintre puncte este formată din segmente cumulate ce sunt mai mici decât valoarea 1 milimetru.

Document care conține date cu caracter personal, protejat de prevederile Regulamentului (UE) nr. 679/2016 și Legii 190/2018

DATE DESPRE IMOBILUL NR. 100022

Oficiul de Cadastru şi Publicitate Imobiliară MUREȘ
Biroul de Cadastru şi Publicitate Imobiliară Sighișoara

A. Partea I. Descrierea imobilului

TEREN Extravilan

Adresa: Jud. Mureș

Nr. Crt	Nr cadastral Nr. topografic	Suprafaţa* (mp)	Observaţii / Referinţe
A1	51307	9.884	Sector cadastral:100 Teren neimprejmuit;

B. Partea II. Proprietari şi acte

Inscrieri privitoare la dreptul de proprietate şi alte drepturi reale		Referinţe
17848 / 19/08/2022		
Act Notarial nr. 98, din 16/12/2004 emis de BNP MARCEL COSMIN URIAN (CONTRACT DE VANZARE CUMPARARE);		
B3	Intabulare, drept de PROPRIETATE, dobandit prin Conventie, cota actuala 1/1	A1
	1) **PINTEA GEORGETA-VRABIUTA**, bun propriu	

C. Partea III. SARCINI .

Inscrieri privind dezmembramintele dreptului de proprietate, drepturi reale de garanţie şi sarcini	Referinţe
NU SUNT	

Anexa Nr. 1 La Partea I

Teren

Nr cadastral	Suprafaţa (mp)*	Observaţii / Referinţe
51307	9.884	

* Suprafaţa este determinată in planul de proiecţie Stereo 70.

DETALII LINIARE IMOBIL

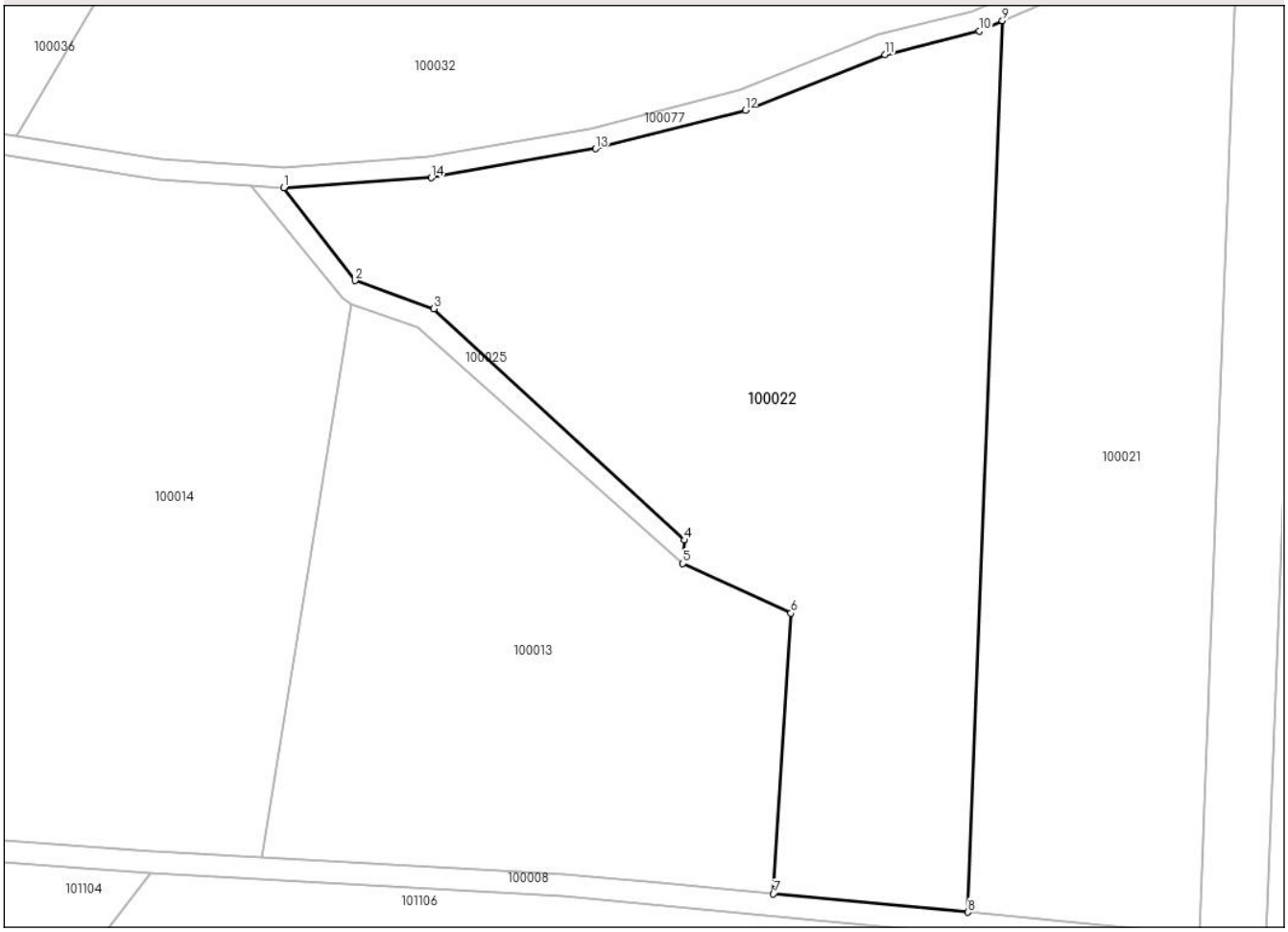

Date referitoare la teren

Crt	Categorie folosință	Intra vilan	Suprafaţa (mp)	Tarla	Parcelă	Nr. topo	Observaţii / Referinţe
1	arabil	NU	5.084	18	3189/8	-	
2	faneata	NU	4.800	18	3188/1	-	

Lungime Segmente
1) Valorile lungimilor segmentelor sunt obţinute din proiecţie în plan.

Punct început	X / Y	Punct sfârşit	X / Y	Lungime segment (** (m)
1	489.544,575 514.243,162	2	489.557,566 514.226,278	21.304
2	489.557,566 514.226,278	3	489.571,925 514.221,16	15.244
3	489.571,925 514.221,16	4	489.617,611 514.179,076	62.114
4	489.617,611 514.179,076	5	489.617,276 514.174,796	4.294

Document care conține date cu caracter personal, protejat de prevederile Regulamentului (UE) nr. 679/2016 și Legii 190/2018

Punct început	X / Y	Punct sfârşit	X / Y	Lungime segment (** (m)
5	489.617,276 514.174,796	6	489.636,964 514.165,785	21.652
6	489.636,964 514.165,785	7	489.633,772 514.114,735	51.15
7	489.633,772 514.114,735	8	489.669,234 514.111,368	35.621
8	489.669,234 514.111,368	9	489.675,48 514.273,579	162.331
9	489.675,48 514.273,579	10	489.671,301 514.271,741	4.565
10	489.671,301 514.271,741	11	489.654,075 514.267,408	17.762
11	489.654,075 514.267,408	12	489.628,647 514.257,264	27.377
12	489.628,647 514.257,264	13	489.601,355 514.250,284	28.17
13	489.601,355 514.250,284	14	489.571,48 514.245,002	30.338
14	489.571,48 514.245,002	1	489.544,575 514.243,162	26.969

** Lungimile segmentelor sunt determinate în planul de proiecţie Stereo 70 şi sunt rotunjite la 1 milimetru.
*** Distanţa dintre puncte este formată din segmente cumulate ce sunt mai mici decât valoarea 1 milimetru.

Document care conține date cu caracter personal, protejat de prevederile Regulamentului (UE) nr. 679/2016 și Legii 190/2018

DATE DESPRE IMOBILUL NR. 100023

Oficiul de Cadastru şi Publicitate Imobiliară MUREȘ
Biroul de Cadastru şi Publicitate Imobiliară Sighișoara

A. Partea I. Descrierea imobilului

TEREN Extravilan

Adresa: Jud. Mureș

Nr. Crt	Nr cadastral Nr. topografic	Suprafaţa* (mp)	Observaţii / Referinţe
A1		2.420	Sector cadastral:100 Teren neimprejmuit;

B. Partea II. Proprietari şi acte

Inscrieri privitoare la dreptul de proprietate şi alte drepturi reale		Referinţe
/		
Act Administrativ nr. 153074, din 06/09/2005 emis de CJPSDPAT MURES (titlu de proprietate);		
B1	Intabulare, drept de PROPRIETATE, dobandit prin Reconstituire, cota actuala 1/1	A1
	1) **FLESARIU GHE ANA**, PROPRIETAR DECEDAT	

C. Partea III. SARCINI .

Inscrieri privind dezmembramintele dreptului de proprietate, drepturi reale de garanţie şi sarcini	Referinţe
NU SUNT	

Document care conține date cu caracter personal, protejat de prevederile Regulamentului (UE) nr. 679/2016 și Legii 190/2018

Anexa Nr. 1 La Partea I

Teren

Nr cadastral	Suprafaţa (mp)*	Observaţii / Referinţe
	2.420	

* Suprafaţa este determinată in planul de proiecţie Stereo 70.

DETALII LINIARE IMOBIL

Date referitoare la teren

Crt	Categorie folosință	Intra vilan	Suprafaţa (mp)	Tarla	Parcelă	Nr. topo	Observaţii / Referinţe
1	arabil	NU	2.200	18	3189/10	-	
2	faneata	NU	220	18	3188/3	-	

Lungime Segmente
1) Valorile lungimilor segmentelor sunt obţinute din proiecţie în plan.

Punct început	X / Y	Punct sfârşit	X / Y	Lungime segment (** (m)
1	489.718,812 514.301,079	2	489.711,354 514.107,369	193.854
2	489.711,354 514.107,369	3	489.723,506 514.106,215	12.208
3	489.723,506 514.106,215	4	489.731,29 514.308,371	202.306
4	489.731,29 514.308,371	5	489.728,134 514.307,446	3.29

Document care conține date cu caracter personal, protejat de prevederile Regulamentului (UE) nr. 679/2016 și Legii 190/2018

Punct început	X / Y	Punct sfârşit	X / Y	Lungime segment (** (m)
5	489.728,134 514.307,446	1	489.718,812 514.301,079	11.288

** Lungimile segmentelor sunt determinate în planul de proiecţie Stereo 70 şi sunt rotunjite la 1 milimetru.
*** Distanţa dintre puncte este formată din segmente cumulate ce sunt mai mici decât valoarea 1 milimetru.

Document care conține date cu caracter personal, protejat de prevederile Regulamentului (UE) nr. 679/2016 și Legii 190/2018

DATE DESPRE IMOBILUL NR. 100024

Oficiul de Cadastru şi Publicitate Imobiliară MUREȘ
Biroul de Cadastru şi Publicitate Imobiliară Sighișoara

A. Partea I. Descrierea imobilului

TEREN Extravilan

Adresa: Jud. Mureș

Nr. Crt	Nr cadastral Nr. topografic	Suprafaţa* (mp)	Observaţii / Referinţe
A1		4.705	Sector cadastral:100 Teren neimprejmuit;

B. Partea II. Proprietari şi acte

Inscrieri privitoare la dreptul de proprietate şi alte drepturi reale		Referinţe
/		
Act Administrativ nr. 8159, din 08/12/1994 emis de CJPSDPAT MURES (titlu de proprietate);		
B1	Intabulare, drept de PROPRIETATE, dobandit prin Reconstituire, cota actuala 1/1	A1
	1) **HOISAN D DUMITRU**	

C. Partea III. SARCINI .

Inscrieri privind dezmembramintele dreptului de proprietate, drepturi reale de garanţie şi sarcini	Referinţe
NU SUNT	

Document care conține date cu caracter personal, protejat de prevederile Regulamentului (UE) nr. 679/2016 și Legii 190/2018

Anexa Nr. 1 La Partea I

Teren

Nr cadastral	Suprafaţa (mp)*	Observaţii / Referinţe
	4.705	

* Suprafaţa este determinată in planul de proiecţie Stereo 70.

DETALII LINIARE IMOBIL

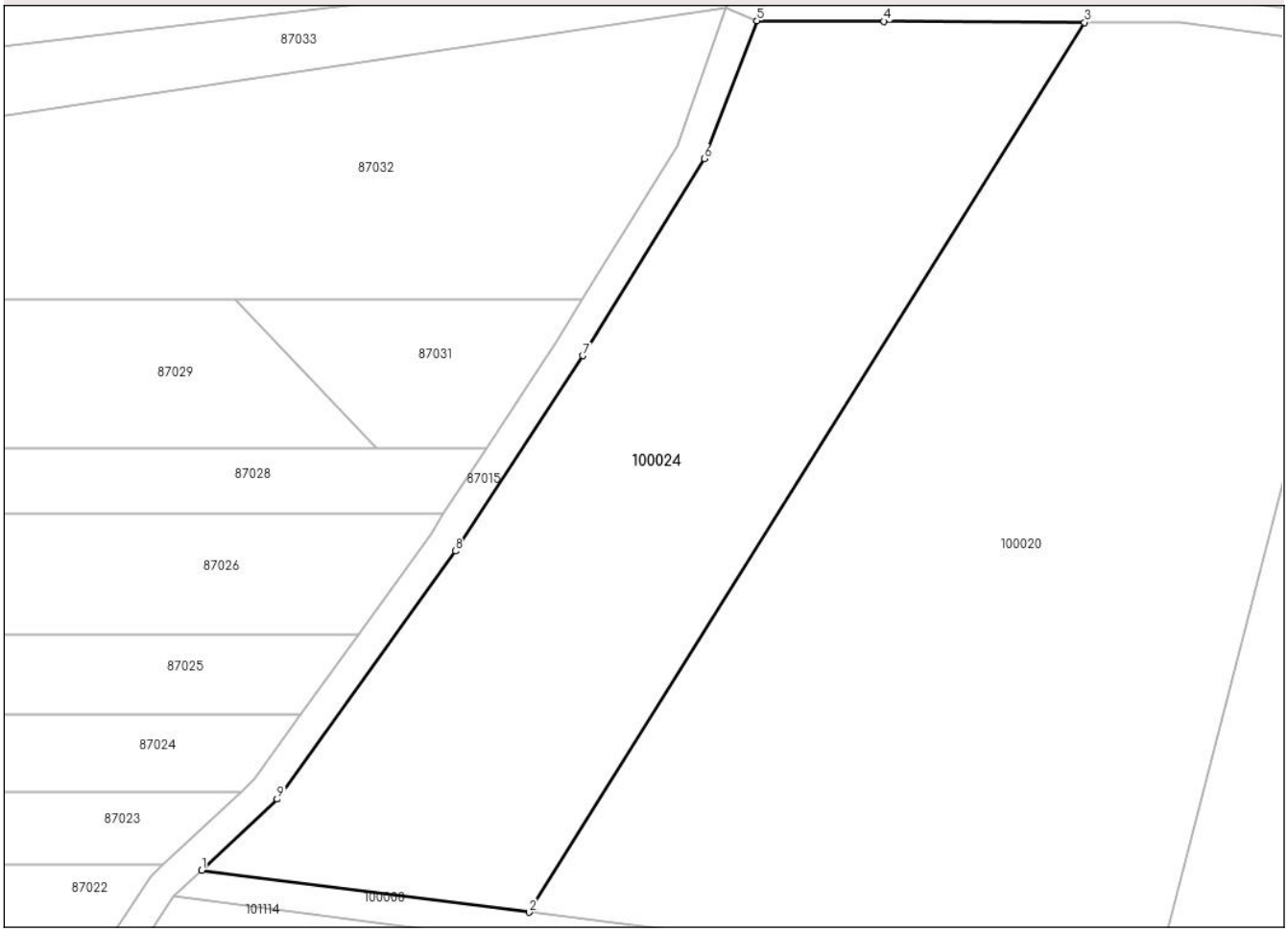

Date referitoare la teren

Crt	Categorie folosință	Intra vilan	Suprafaţa (mp)	Tarla	Parcelă	Nr. topo	Observaţii / Referinţe
1	arabil	NU	4.615	18	3189/1	-	
2	neproductiv	NU	90	18	3185/1	-	

Lungime Segmente
1) Valorile lungimilor segmentelor sunt obţinute din proiecţie în plan.

Punct început	X / Y	Punct sfârşit	X / Y	Lungime segment (** (m)
1	489.222,006 514.154,326	2	489.265,476 514.148,742	43.827
2	489.265,476 514.148,742	3	489.339,224 514.266,753	139.16
3	489.339,224 514.266,753	4	489.312,611 514.266,889	26.614
4	489.312,611 514.266,889	5	489.295,742 514.266,976	16.869

Document care conține date cu caracter personal, protejat de prevederile Regulamentului (UE) nr. 679/2016 și Legii 190/2018

Punct început	X / Y	Punct sfârşit	X / Y	Lungime segment (** (m)
5	489.295,742 514.266,976	6	489.288,728 514.248,669	19.604
6	489.288,728 514.248,669	7	489.272,633 514.222,551	30.679
7	489.272,633 514.222,551	8	489.255,69 514.196,652	30.949
8	489.255,69 514.196,652	9	489.232,02 514.163,733	40.545
9	489.232,02 514.163,733	1	489.222,006 514.154,326	13.74

** Lungimile segmentelor sunt determinate în planul de proiecţie Stereo 70 şi sunt rotunjite la 1 milimetru.
*** Distanţa dintre puncte este formată din segmente cumulate ce sunt mai mici decât valoarea 1 milimetru.

Document care conține date cu caracter personal, protejat de prevederile Regulamentului (UE) nr. 679/2016 și Legii 190/2018

DATE DESPRE IMOBILUL NR. 100025

Oficiul de Cadastru şi Publicitate Imobiliară MUREȘ
Biroul de Cadastru şi Publicitate Imobiliară Sighișoara

A. Partea I. Descrierea imobilului

TEREN Extravilan

Adresa: Jud. Mureș

Nr. Crt	Nr cadastral Nr. topografic	Suprafaţa* (mp)	Observaţii / Referinţe
A1		410	Sector cadastral:100 Teren neimprejmuit;

B. Partea II. Proprietari şi acte

Inscrieri privitoare la dreptul de proprietate şi alte drepturi reale		Referinţe
/		
Act Normativ nr. 7, din 13/03/1996 emis de PARLAMENTUL ROMANIEI;		
B1	Inscrierea posesiei, drept de PROPRIETATE, dobandit prin Constituire, cota actuala 1/1	A1
	1) **NEIDENTIFICAT NEIDENTIFICAT**	
B2	SE NOTEAZA MENTIUNEA PROPRIETAR NEIDENTIFICAT	A1

C. Partea III. SARCINI .

Inscrieri privind dezmembramintele dreptului de proprietate, drepturi reale de garanţie şi sarcini	Referinţe
NU SUNT	

Document care conține date cu caracter personal, protejat de prevederile Regulamentului (UE) nr. 679/2016 și Legii 190/2018

Anexa Nr. 1 La Partea I

Teren

Nr cadastral	Suprafaţa (mp)*	Observaţii / Referinţe
	410	

* Suprafaţa este determinată in planul de proiecţie Stereo 70.

DETALII LINIARE IMOBIL

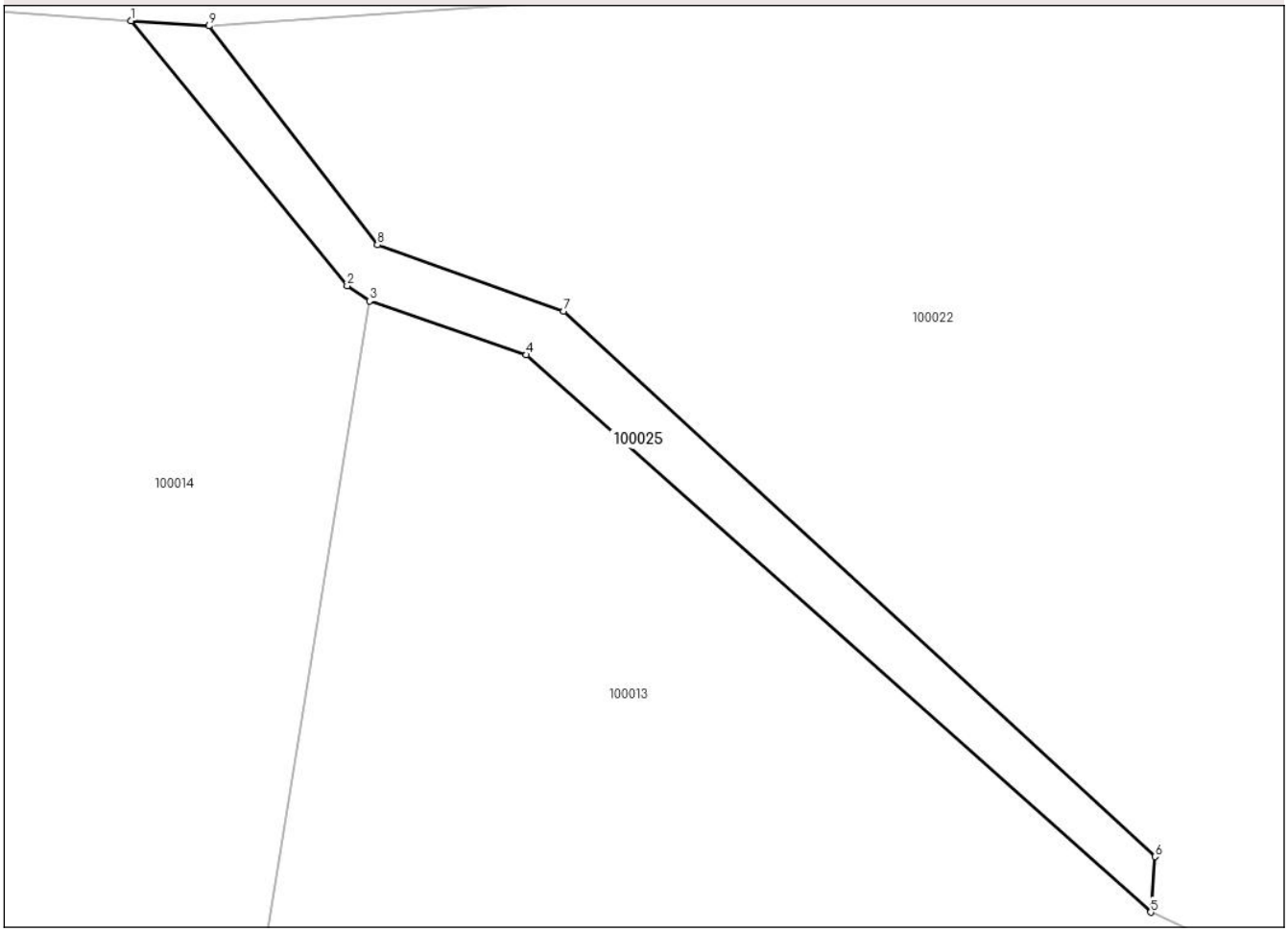

Date referitoare la teren

Crt	Categorie folosință	Intra vilan	Suprafaţa (mp)	Tarla	Parcelă	Nr. topo	Observaţii / Referinţe
1	neproductiv	NU	410	18	-	-	HC 3187

Lungime Segmente
1) Valorile lungimilor segmentelor sunt obţinute din proiecţie în plan.

Punct început	X / Y	Punct sfârşit	X / Y	Lungime segment (** (m)
1	489.538,542 514.243,561	2	489.555,232 514.223,107	26.4
2	489.555,232 514.223,107	3	489.556,957 514.221,941	2.082
3	489.556,957 514.221,941	4	489.569,065 514.217,784	12.802
4	489.569,065 514.217,784	5	489.617,276 514.174,796	64.593
5	489.617,276 514.174,796	6	489.617,611 514.179,076	4.294

Document care conține date cu caracter personal, protejat de prevederile Regulamentului (UE) nr. 679/2016 și Legii 190/2018

Punct început	X / Y	Punct sfârşit	X / Y	Lungime segment (** (m)
6	489.617,611 514.179,076	7	489.571,925 514.221,16	62.114
7	489.571,925 514.221,16	8	489.557,566 514.226,278	15.244
8	489.557,566 514.226,278	9	489.544,575 514.243,162	21.304
9	489.544,575 514.243,162	1	489.538,542 514.243,561	6.046

** Lungimile segmentelor sunt determinate în planul de proiecţie Stereo 70 şi sunt rotunjite la 1 milimetru.
*** Distanţa dintre puncte este formată din segmente cumulate ce sunt mai mici decât valoarea 1 milimetru.

Document care conține date cu caracter personal, protejat de prevederile Regulamentului (UE) nr. 679/2016 și Legii 190/2018

DATE DESPRE IMOBILUL NR. 100026

Oficiul de Cadastru şi Publicitate Imobiliară MUREȘ
Biroul de Cadastru şi Publicitate Imobiliară Sighișoara

A. Partea I. Descrierea imobilului

TEREN Extravilan

Adresa: Jud. Mureș

Nr. Crt	Nr cadastral Nr. topografic	Suprafaţa* (mp)	Observaţii / Referinţe
A1		6.109	Sector cadastral:100 Teren neimprejmuit;

B. Partea II. Proprietari şi acte

Inscrieri privitoare la dreptul de proprietate şi alte drepturi reale		Referinţe
/		
Act Administrativ nr. 8101, din 17/11/1994 emis de CJPSDPAT MURES (titlu de proprietate);		
B1	Intabulare, drept de PROPRIETATE, dobandit prin Reconstituire, cota actuala 1/1	A1
	1) **SERBAN I ANA**	

C. Partea III. SARCINI .

Inscrieri privind dezmembramintele dreptului de proprietate, drepturi reale de garanţie şi sarcini	Referinţe
NU SUNT	

Document care conține date cu caracter personal, protejat de prevederile Regulamentului (UE) nr. 679/2016 și Legii 190/2018

Anexa Nr. 1 La Partea I

Teren

Nr cadastral	Suprafaţa (mp)*	Observaţii / Referinţe
	6.109	

* Suprafaţa este determinată in planul de proiecţie Stereo 70.

DETALII LINIARE IMOBIL

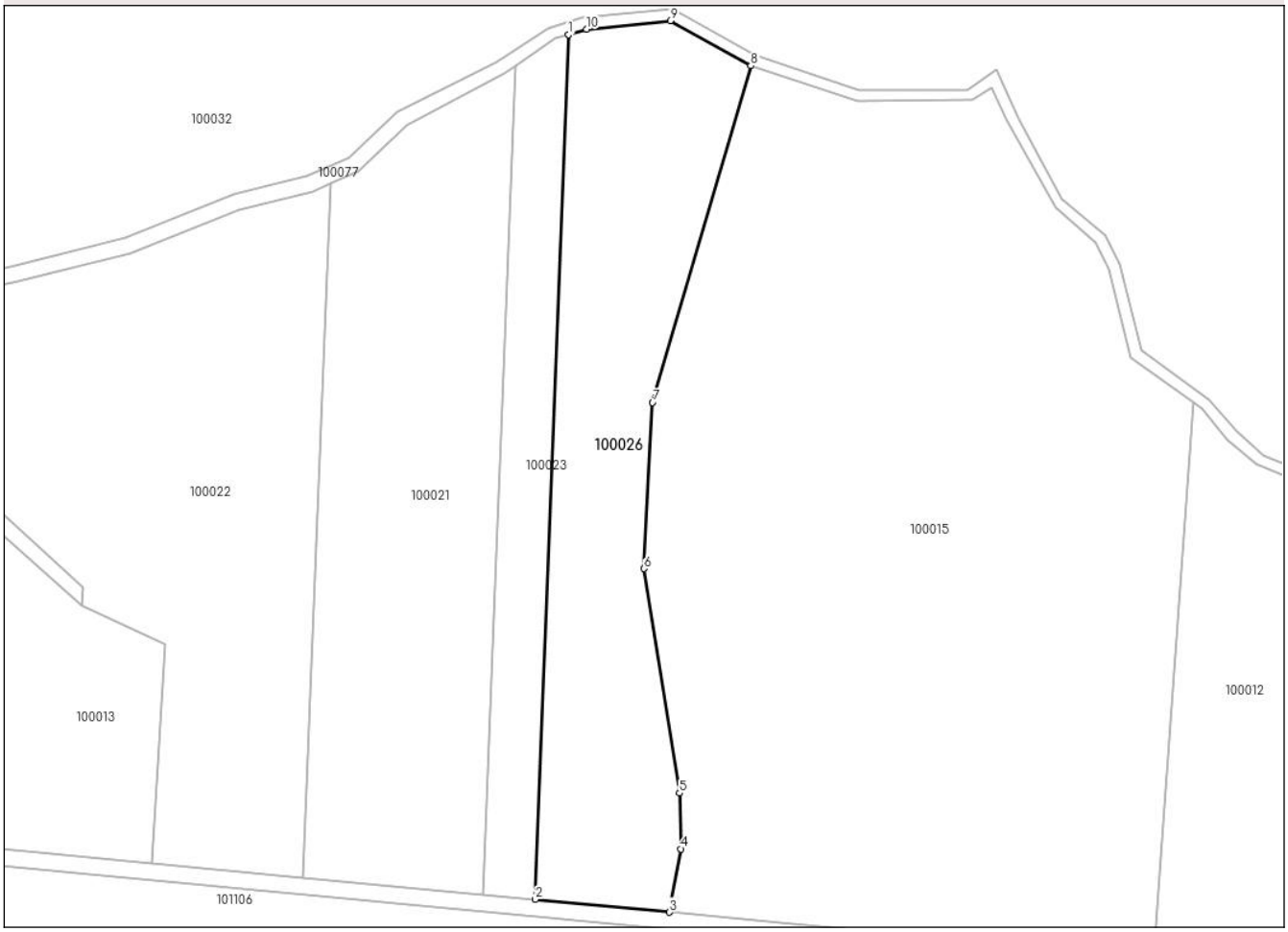

Date referitoare la teren

Crt	Categorie folosință	Intra vilan	Suprafaţa (mp)	Tarla	Parcelă	Nr. topo	Observaţii / Referinţe
1	arabil	NU	4.379	18	3189/11	-	
2	faneata	NU	1.730	18	3188/4	-	

Lungime Segmente
1) Valorile lungimilor segmentelor sunt obţinute din proiecţie în plan.

Punct început	X / Y	Punct sfârşit	X / Y	Lungime segment (** (m)
1	489.731,29 514.308,371	2	489.723,506 514.106,215	202.306
2	489.723,506 514.106,215	3	489.754,919 514.103,232	31.554
3	489.754,919 514.103,232	4	489.757,602 514.117,99	15.0
4	489.757,602 514.117,99	5	489.757,245 514.131,061	13.076

Document care conține date cu caracter personal, protejat de prevederile Regulamentului (UE) nr. 679/2016 și Legii 190/2018

Punct început	X / Y	Punct sfârşit	X / Y	Lungime segment (** (m)
5	489.757,245 514.131,061	6	489.748,916 514.183,534	53.13
6	489.748,916 514.183,534	7	489.750,934 514.222,358	38.876
7	489.750,934 514.222,358	8	489.773,897 514.301,045	81.969
8	489.773,897 514.301,045	9	489.755,081 514.311,599	21.574
9	489.755,081 514.311,599	10	489.735,49 514.309,602	19.692
10	489.735,49 514.309,602	1	489.731,29 514.308,371	4.376

** Lungimile segmentelor sunt determinate în planul de proiecţie Stereo 70 şi sunt rotunjite la 1 milimetru.
*** Distanţa dintre puncte este formată din segmente cumulate ce sunt mai mici decât valoarea 1 milimetru.

Document care conține date cu caracter personal, protejat de prevederile Regulamentului (UE) nr. 679/2016 și Legii 190/2018

DATE DESPRE IMOBILUL NR. 100027

Oficiul de Cadastru şi Publicitate Imobiliară MUREȘ
Biroul de Cadastru şi Publicitate Imobiliară Sighișoara

A. Partea I. Descrierea imobilului

TEREN Necunoscut

Adresa: Loc. Daia, Jud. Mureș

Nr. Crt	Nr cadastral Nr. topografic	Suprafaţa* (mp)	Observaţii / Referinţe
A1		56.100	Sector cadastral:100 Teren neimprejmuit;

B. Partea II. Proprietari şi acte

Inscrieri privitoare la dreptul de proprietate şi alte drepturi reale		Referinţe
/		
Act Administrativ nr. 8877, din 26/09/2002 emis de CJPSDPAT MURES (titlu de proprietate);		
B1	Intabulare, drept de PROPRIETATE, dobandit prin Reconstituire, cota actuala 1/1	A1
	1) **PORUMB N MARIA**	

C. Partea III. SARCINI .

Inscrieri privind dezmembramintele dreptului de proprietate, drepturi reale de garanţie şi sarcini	Referinţe
NU SUNT	

Anexa Nr. 1 La Partea I

Teren

Nr cadastral	Suprafaţa (mp)*	Observaţii / Referinţe
	56.100	

* Suprafaţa este determinată in planul de proiecţie Stereo 70.

DETALII LINIARE IMOBIL

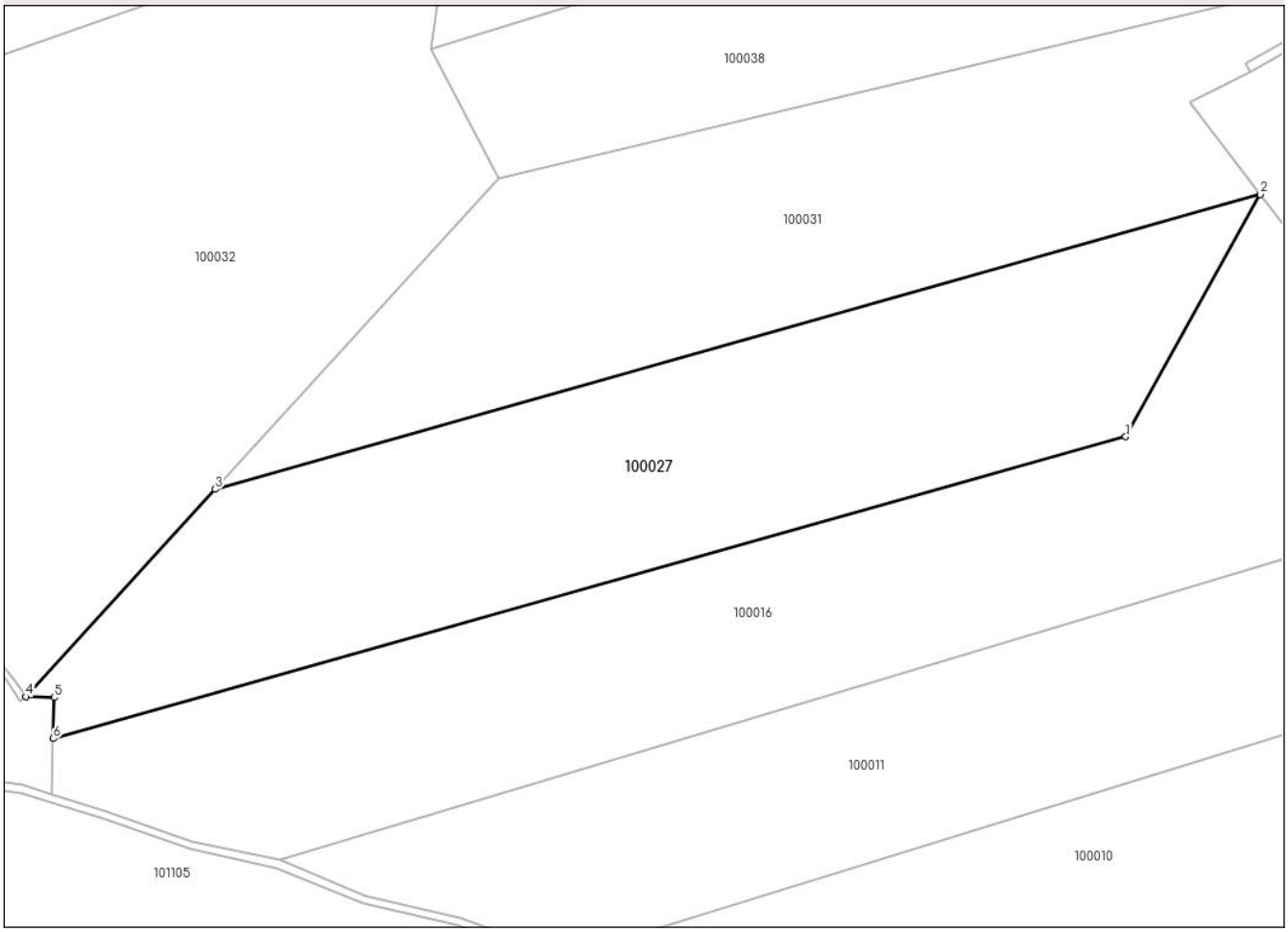

Date referitoare la teren

Crt	Categorie folosință	Intra vilan	Suprafaţa (mp)	Tarla	Parcelă	Nr. topo	Observaţii / Referinţe
1	faneata	DA	1.440	18	3190/12	-	
2	faneata	NU	53.260	18	3190/12, 3128/1, 3128/2, 3129/1	-	
3	neproductiv	NU	1.400	18	3169/1	-	

Lungime Segmente
1) Valorile lungimilor segmentelor sunt obţinute din proiecţie în plan.

Punct început	X / Y	Punct sfârşit	X / Y	Lungime segment (** (m)
1	490.531,697 514.268,789	2	490.599,372 514.390,509	139.269
2	490.599,372 514.390,509	3	490.074,078 514.242,45	545.761

Document care conține date cu caracter personal, protejat de prevederile Regulamentului (UE) nr. 679/2016 și Legii 190/2018

Punct început	X / Y	Punct sfârşit	X / Y	Lungime segment (** (m)
3	490.074,078 514.242,45	4	489.978,959 514.138,274	141.068
4	489.978,959 514.138,274	5	489.993,2 514.137,882	14.246
5	489.993,2 514.137,882	6	489.992,696 514.117,262	20.626
6	489.992,696 514.117,262	1	490.531,697 514.268,789	559.895

** Lungimile segmentelor sunt determinate în planul de proiecţie Stereo 70 şi sunt rotunjite la 1 milimetru.
*** Distanţa dintre puncte este formată din segmente cumulate ce sunt mai mici decât valoarea 1 milimetru.

Document care conține date cu caracter personal, protejat de prevederile Regulamentului (UE) nr. 679/2016 și Legii 190/2018

DATE DESPRE IMOBILUL NR. 100028

Oficiul de Cadastru şi Publicitate Imobiliară MUREȘ
Biroul de Cadastru şi Publicitate Imobiliară Sighișoara

A. Partea I. Descrierea imobilului

TEREN Extravilan

Adresa: Jud. Mureș

Nr. Crt	Nr cadastral Nr. topografic	Suprafaţa* (mp)	Observaţii / Referinţe
A1	51010	79.500	Sector cadastral:100 Teren neimprejmuit;

B. Partea II. Proprietari şi acte

Inscrieri privitoare la dreptul de proprietate şi alte drepturi reale		Referinţe
17068 / 09/08/2022		
Act Notarial nr. 112, din 04/08/2022 emis de Urian Marcel Cosmin;		
B4	Intabulare, drept de PROPRIETATE, dobandit prin Succesiune, cota actuala 1/4	A1
	1) **HANER HERMANN**	
B5	Intabulare, drept de PROPRIETATE, dobandit prin Succesiune, cota actuala 1/4	A1
	1) **HANER HANS**, junior	
Act Notarial nr. 1973, din 04/08/2022 emis de Urian Marcel Cosmin;		
B6	Intabulare, drept de PROPRIETATE, dobandit prin Conventie, cota actuala 1/2	A1
	1) **HANER HERMANN**, bun propriu	

C. Partea III. SARCINI .

Inscrieri privind dezmembramintele dreptului de proprietate, drepturi reale de garanţie şi sarcini	Referinţe
NU SUNT	

Document care conține date cu caracter personal, protejat de prevederile Regulamentului (UE) nr. 679/2016 și Legii 190/2018

Anexa Nr. 1 La Partea I

Teren

Nr cadastral	Suprafaţa (mp)*	Observaţii / Referinţe
51010	79.500	

* Suprafaţa este determinată in planul de proiecţie Stereo 70.

DETALII LINIARE IMOBIL

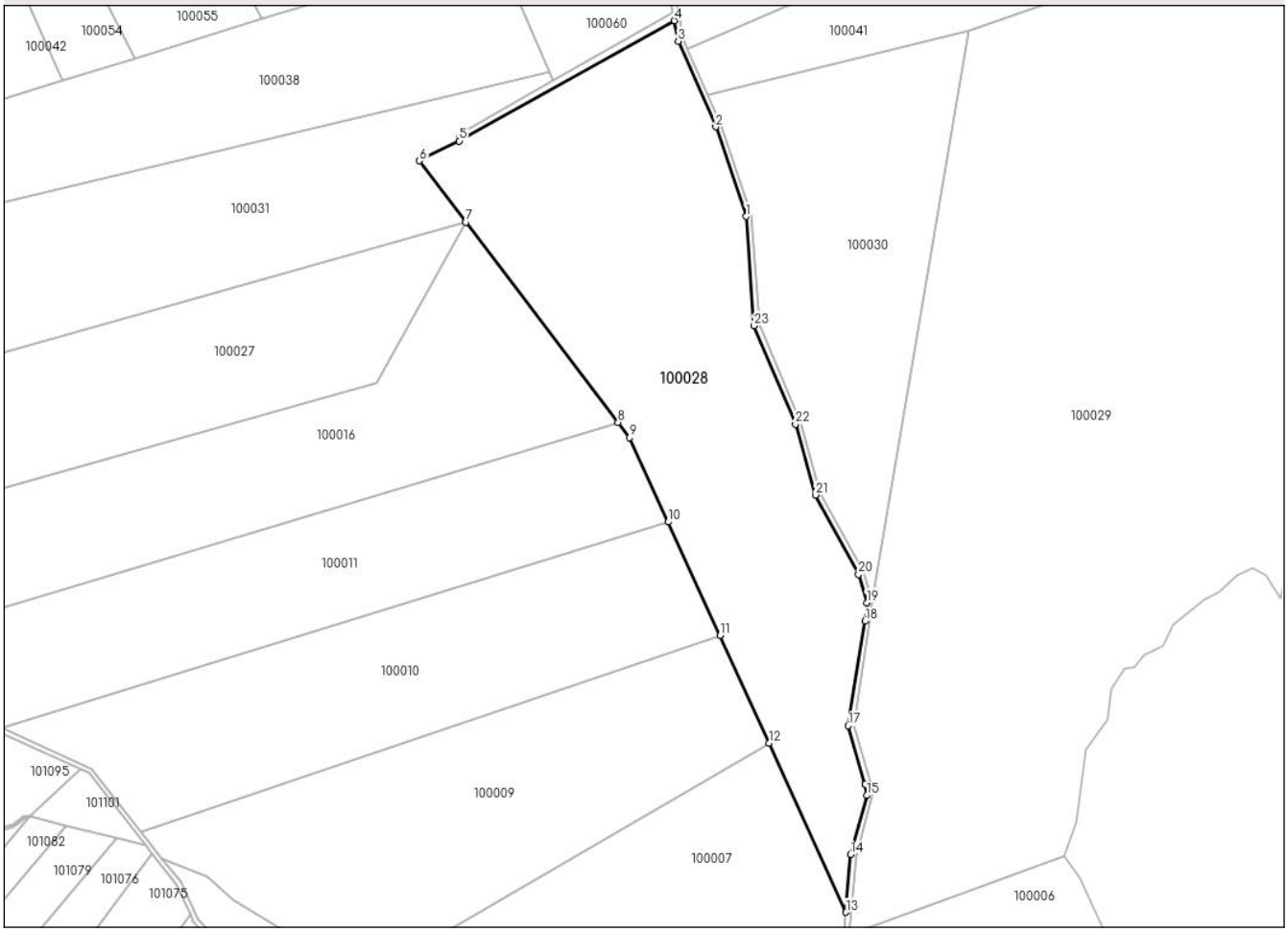

Date referitoare la teren

Crt	Categorie folosință	Intra vilan	Suprafaţa (mp)	Tarla	Parcelă	Nr. topo	Observaţii / Referinţe
1	faneata	NU	77.200	18	3190/13	-	
2	neproductiv	NU	2.300	18	3132;3130	-	

Lungime Segmente

1) Valorile lungimilor segmentelor sunt obţinute din proiecţie în plan.

Punct început	X / Y	Punct sfârşit	X / Y	Lungime segment (** (m)
1	490.812,275 514.394,78	2	490.789,055 514.462,711	71.789
3	490.760,539 514.527,696	4	490.757,574 514.543,259	15.842
5	490.594,33 514.452,048	6	490.564,072 514.436,949	33.817
7	490.599,372 514.390,509	8	490.714,865 514.238,567	190.854

Punct început	X / Y	Punct sfârşit	X / Y	Lungime segment (** (m)
2	490.789,055 514.462,711	3	490.760,539 514.527,696	70.967
4	490.757,574 514.543,259	5	490.594,33 514.452,048	186.997
6	490.564,072 514.436,949	7	490.599,372 514.390,509	58.333
8	490.714,865 514.238,567	9	490.723,664 514.226,992	14.54

Document care conține date cu caracter personal, protejat de prevederile Regulamentului (UE) nr. 679/2016 și Legii 190/2018

Punct început	X / Y	Punct sfârşit	X / Y	Lungime segment (** (m)
9	490.723,664 514.226,992	10	490.752,863 514.163,03	70.311
11	490.792,232 514.076,792	12	490.829,471 513.995,222	89.668
13	490.887,99 513.867,036	14	490.891,45 513.910,644	43.745
15	490.903,621 513.955,558	16	490.902,562 513.964,079	8.586
17	490.889,643 514.008,484	18	490.902,326 514.087,71	80.234
19	490.903,626 514.101,869	20	490.897,4 514.123,34	22.356
21	490.864,808 514.183,519	22	490.849,534 514.237,25	55.859
23	490.818,119 514.311,947	1	490.812,275 514.394,78	83.039

Punct început	X / Y	Punct sfârşit	X / Y	Lungime segment (** (m)
10	490.752,863 514.163,03	11	490.792,232 514.076,792	94.799
12	490.829,471 513.995,222	13	490.887,99 513.867,036	140.912
14	490.891,45 513.910,644	15	490.903,621 513.955,558	46.533
16	490.902,562 513.964,079	17	490.889,643 514.008,484	46.247
18	490.902,326 514.087,71	19	490.903,626 514.101,869	14.219
20	490.897,4 514.123,34	21	490.864,808 514.183,519	68.438
22	490.849,534 514.237,25	23	490.818,119 514.311,947	81.035

** Lungimile segmentelor sunt determinate în planul de proiecţie Stereo 70 şi sunt rotunjite la 1 milimetru.
*** Distanţa dintre puncte este formată din segmente cumulate ce sunt mai mici decât valoarea 1 milimetru.

Document care conține date cu caracter personal, protejat de prevederile Regulamentului (UE) nr. 679/2016 și Legii 190/2018

DATE DESPRE IMOBILUL NR. 100029

Oficiul de Cadastru şi Publicitate Imobiliară MUREȘ
Biroul de Cadastru şi Publicitate Imobiliară Sighișoara

A. Partea I. Descrierea imobilului

TEREN Extravilan

Adresa: Jud. Mureș

Nr. Crt	Nr cadastral Nr. topografic	Suprafaţa* (mp)	Observaţii / Referinţe
A1	51008	204.000	Sector cadastral:100 Teren neimprejmuit;

B. Partea II. Proprietari şi acte

Inscrieri privitoare la dreptul de proprietate şi alte drepturi reale		Referinţe
10366 / 30/05/2014		
Act Administrativ nr. 8871, din 26/09/2002 emis de CJPSDPAT (documentatie cadastrala avizata de O.C.P.I. Mures);		
B1	Intabulare, drept de PROPRIETATE, dobandit prin Lege, cota actuala 1/1	A1
	1) **HANER H HANS**	

C. Partea III. SARCINI .

Inscrieri privind dezmembramintele dreptului de proprietate, drepturi reale de garanţie şi sarcini	Referinţe
NU SUNT	

Document care conține date cu caracter personal, protejat de prevederile Regulamentului (UE) nr. 679/2016 și Legii 190/2018

Anexa Nr. 1 La Partea I

Teren

Nr cadastral	Suprafaţa (mp)*	Observaţii / Referinţe
51008	204.000	

* Suprafaţa este determinată in planul de proiecţie Stereo 70.

DETALII LINIARE IMOBIL

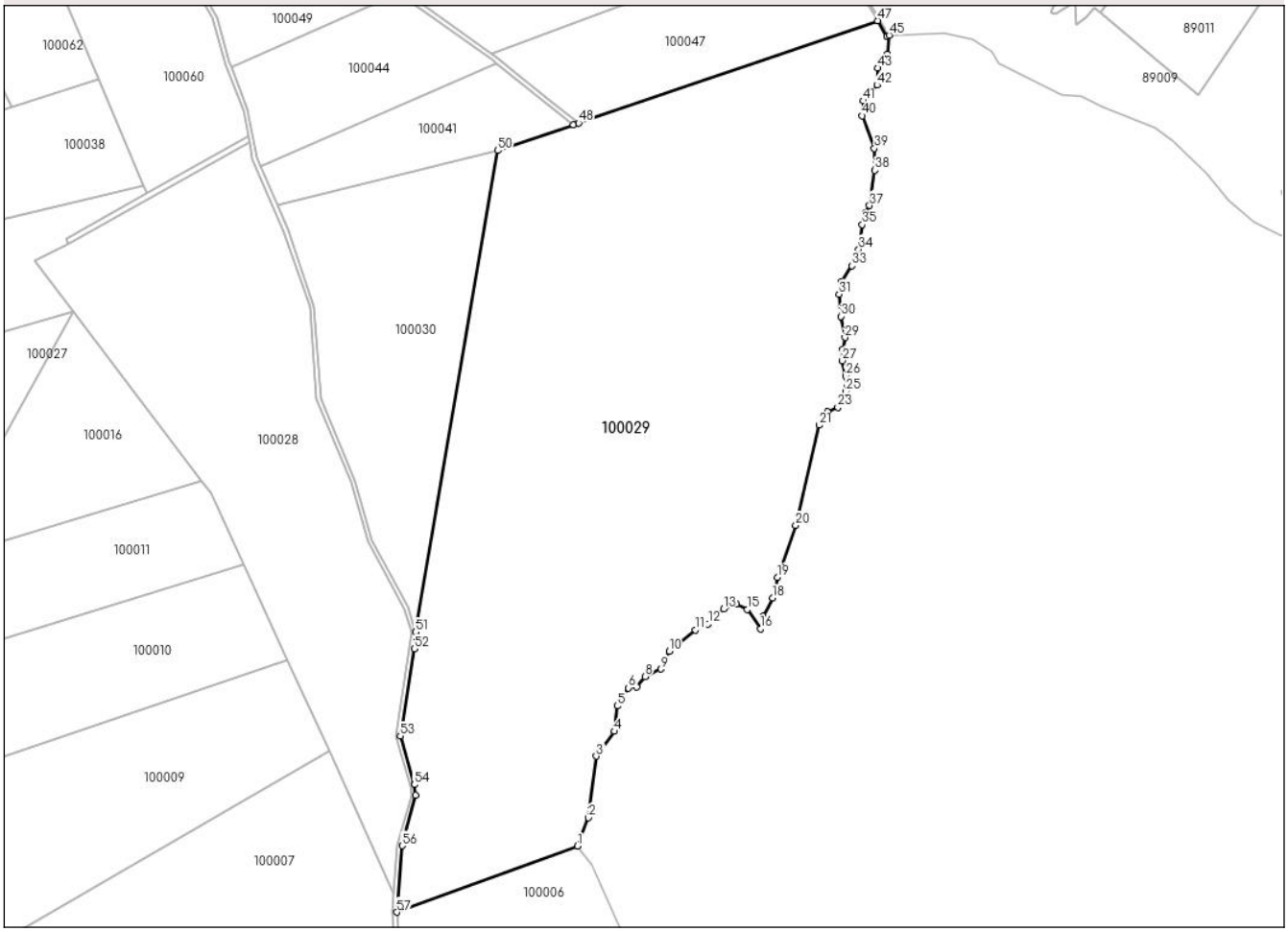

Date referitoare la teren

Crt	Categorie folosință	Intra vilan	Suprafaţa (mp)	Tarla	Parcelă	Nr. topo	Observaţii / Referinţe
1	arabil	NU	27.200	18	3142/3; 3143/3	-	
2	faneata	NU	149.000	18	3145/5; 3145/6; 3144/2; 3139/8;3134	-	
3	neproductiv	NU	27.800	18	3138;3141/4; 3136;3137	-	

Lungime Segmente

1) Valorile lungimilor segmentelor sunt obţinute din proiecţie în plan.

Punct început	X / Y	Punct sfârşit	X / Y	Lungime segment
1	491.053,454 513.909,82	2	491.063,252 513.935,161	27.169
4	491.086,887 514.012,975	5	491.089,382 514.035,819	22.98

Punct început	X / Y	Punct sfârşit	X / Y	Lungime segment
2	491.063,252 513.935,161	3	491.070,363 513.990,476	55.77
5	491.089,382 514.035,819	6	491.099,469 514.051,875	18.962

Punct început	X / Y	Punct sfârşit	X / Y	Lungime segment
3	491.070,363 513.990,476	4	491.086,887 514.012,975	27.915
6	491.099,469 514.051,875	7	491.107,045 514.052,632	7.613

Document care conține date cu caracter personal, protejat de prevederile Regulamentului (UE) nr. 679/2016 și Legii 190/2018

Punct început	X / Y	Punct sfârşit	X / Y	Lungime segment
7	491.107,045 514.052,632	8	491.114,242 514.062,185	11.961
10	491.135,982 514.085,018	11	491.159,642 514.104,291	30.517
13	491.185,065 514.122,965	14	491.196,418 514.127,626	12.273
16	491.218,195 514.105,093	17	491.220,744 514.116,717	11.901
19	491.233,637 514.151,576	20	491.250,252 514.198,362	49.649
22	491.278,826 514.300,435	23	491.288,119 514.304,446	10.122
25	491.295,275 514.318,592	26	491.295,275 514.332,73	14.139
28	491.292,503 514.357,043	29	491.294,512 514.367,519	10.667
31	491.289,215 514.406,486	32	491.291,168 514.417,637	11.322
34	491.306,805 514.446,741	35	491.309,932 514.469,128	22.604
37	491.316,637 514.486,226	38	491.321,427 514.518,064	32.197
40	491.310,158 514.567,095	41	491.310,95 514.580,521	13.45
43	491.323,941 514.610,015	44	491.332,926 514.622,712	15.555
46	491.332,511 514.638,33	47	491.323,911 514.652,666	16.717
49	491.049,763 514.559,083	50	490.981,526 514.535,79	72.104
52	490.906,297 514.087,21	53	490.893,735 514.008,739	79.47
55	490.907,687 513.955,271	56	490.895,408 513.909,957	46.948

Punct început	X / Y	Punct sfârşit	X / Y	Lungime segment
8	491.114,242 514.062,185	9	491.128,861 514.068,976	16.12
11	491.159,642 514.104,291	12	491.171,235 514.109,626	12.761
14	491.196,418 514.127,626	15	491.206,572 514.122,54	11.356
17	491.220,744 514.116,717	18	491.229,301 514.133,118	18.498
20	491.250,252 514.198,362	21	491.271,242 514.288,524	92.573
23	491.288,119 514.304,446	24	491.292,858 514.310,66	7.815
26	491.295,275 514.332,73	27	491.292,216 514.346,598	14.201
29	491.294,512 514.367,519	30	491.290,941 514.386,465	19.28
32	491.291,168 514.417,637	33	491.300,758 514.431,915	17.199
35	491.309,932 514.469,128	36	491.312,68 514.479,196	10.436
38	491.321,427 514.518,064	39	491.321,073 514.537,658	19.597
41	491.310,95 514.580,521	42	491.323,486 514.594,673	18.905
44	491.332,926 514.622,712	45	491.334,426 514.639,621	16.976
47	491.323,911 514.652,666	48	491.054,331 514.560,642	284.853
50	490.981,526 514.535,79	51	490.907,678 514.102,256	439.778
53	490.893,735 514.008,739	54	490.906,493 513.964,889	45.668
56	490.895,408 513.909,957	57	490.890,659 513.850,102	60.043

Punct început	X / Y	Punct sfârşit	X / Y	Lungime segment
9	491.128,861 514.068,976	10	491.135,982 514.085,018	17.551
12	491.171,235 514.109,626	13	491.185,065 514.122,965	19.215
15	491.206,572 514.122,54	16	491.218,195 514.105,093	20.964
18	491.229,301 514.133,118	19	491.233,637 514.151,576	18.96
21	491.271,242 514.288,524	22	491.278,826 514.300,435	14.121
24	491.292,858 514.310,66	25	491.295,275 514.318,592	8.292
27	491.292,216 514.346,598	28	491.292,503 514.357,043	10.449
30	491.290,941 514.386,465	31	491.289,215 514.406,486	20.094
33	491.300,758 514.431,915	34	491.306,805 514.446,741	16.012
36	491.312,68 514.479,196	37	491.316,637 514.486,226	8.067
39	491.321,073 514.537,658	40	491.310,158 514.567,095	31.395
42	491.323,486 514.594,673	43	491.323,941 514.610,015	15.348
45	491.334,426 514.639,621	46	491.332,511 514.638,33	2.309
48	491.054,331 514.560,642	49	491.049,763 514.559,083	4.827
51	490.907,678 514.102,256	52	490.906,297 514.087,21	15.11
54	490.906,493 513.964,889	55	490.907,687 513.955,271	9.692
57	490.890,659 513.850,102	1	491.053,454 513.909,82	173.403

** Lungimile segmentelor sunt determinate în planul de proiecţie Stereo 70 şi sunt rotunjite la 1 milimetru.
*** Distanţa dintre puncte este formată din segmente cumulate ce sunt mai mici decât valoarea 1 milimetru.

Document care conține date cu caracter personal, protejat de prevederile Regulamentului (UE) nr. 679/2016 și Legii 190/2018

DATE DESPRE IMOBILUL NR. 100030

Oficiul de Cadastru şi Publicitate Imobiliară MUREȘ
Biroul de Cadastru şi Publicitate Imobiliară Sighișoara

A. Partea I. Descrierea imobilului

TEREN Extravilan

Adresa: Jud. Mureș

Nr. Crt	Nr cadastral Nr. topografic	Suprafaţa* (mp)	Observaţii / Referinţe
A1	51007	43.500	Sector cadastral:100 Teren neimprejmuit;

B. Partea II. Proprietari şi acte

Inscrieri privitoare la dreptul de proprietate şi alte drepturi reale		Referinţe
17059 / 09/08/2022		
Act Notarial nr. 112, din 04/08/2022 emis de Urian Marcel Cosmin;		
B4	Intabulare, drept de PROPRIETATE, dobandit prin Succesiune, cota actuala 1/4	A1
	1) **HANER HERMANN**	
B5	Intabulare, drept de PROPRIETATE, dobandit prin Succesiune, cota actuala 1/4	A1
	1) **HANER HANS**, junior	
Act Notarial nr. 1970, din 04/08/2022 emis de Urian Marcel Cosmin;		
B6	Intabulare, drept de PROPRIETATE, dobandit prin Conventie, cota actuala 1/2	A1
	1) **HANER HERMANN**	

C. Partea III. SARCINI .

Inscrieri privind dezmembramintele dreptului de proprietate, drepturi reale de garanţie şi sarcini	Referinţe
NU SUNT	

Document care conține date cu caracter personal, protejat de prevederile Regulamentului (UE) nr. 679/2016 și Legii 190/2018

Anexa Nr. 1 La Partea I

Teren

Nr cadastral	Suprafaţa (mp)*	Observaţii / Referinţe
51007	43.500	

* Suprafaţa este determinată in planul de proiecţie Stereo 70.

DETALII LINIARE IMOBIL

Date referitoare la teren

Crt	Categorie folosință	Intra vilan	Suprafaţa (mp)	Tarla	Parcelă	Nr. topo	Observaţii / Referinţe
1	faneata	NU	42.400	18	3139/9	-	
2	neproductiv	NU	1.100	18	3135;3152/3	-	

Lungime Segmente
1) Valorile lungimilor segmentelor sunt obţinute din proiecţie în plan.

Punct început	X / Y	Punct sfârşit	X / Y	Lungime segment (** (m)
1	490.981,526 514.535,79	2	490.782,924 514.486,638	204.594
2	490.782,924 514.486,638	3	490.792,811 514.464,106	24.606
3	490.792,811 514.464,106	4	490.816,218 514.395,726	72.275
4	490.816,218 514.395,726	5	490.822,063 514.312,888	83.044

Document care conține date cu caracter personal, protejat de prevederile Regulamentului (UE) nr. 679/2016 și Legii 190/2018

Punct început	X / Y	Punct sfârşit	X / Y	Lungime segment (** (m)
5	490.822,063 514.312,888	6	490.853,315 514.238,577	80.616
6	490.853,315 514.238,577	7	490.868,535 514.185,037	55.661
7	490.868,535 514.185,037	8	490.901,122 514.124,867	68.427
8	490.901,122 514.124,867	9	490.907,678 514.102,256	23.542
9	490.907,678 514.102,256	1	490.981,526 514.535,79	439.778

** Lungimile segmentelor sunt determinate în planul de proiecţie Stereo 70 şi sunt rotunjite la 1 milimetru.
*** Distanţa dintre puncte este formată din segmente cumulate ce sunt mai mici decât valoarea 1 milimetru.

Document care conține date cu caracter personal, protejat de prevederile Regulamentului (UE) nr. 679/2016 și Legii 190/2018

DATE DESPRE IMOBILUL NR. 100031

Oficiul de Cadastru şi Publicitate Imobiliară MUREȘ
Biroul de Cadastru şi Publicitate Imobiliară Sighișoara

A. Partea I. Descrierea imobilului

TEREN Extravilan

Adresa: Jud. Mureș, Loc. Apold, extravilan.

Nr. Crt	Nr cadastral Nr. topografic	Suprafaţa* (mp)	Observaţii / Referinţe
A1	52383	49.400	Sector cadastral:100 Teren neimprejmuit;

B. Partea II. Proprietari şi acte

Inscrieri privitoare la dreptul de proprietate şi alte drepturi reale		Referinţe
12748 / 23/07/2020		
Act Notarial nr. 988, din 22/07/2020 emis de Radu Vasile Eugen;		
B4	Intabulare, drept de PROPRIETATE, dobandit prin Conventie, cota actuala 1/1	A1
	1) **BABOS IOAN**, casatorit cu 2) **BABOS MARIA**	

C. Partea III. SARCINI .

Inscrieri privind dezmembramintele dreptului de proprietate, drepturi reale de garanţie şi sarcini	Referinţe
NU SUNT	

Document care conține date cu caracter personal, protejat de prevederile Regulamentului (UE) nr. 679/2016 și Legii 190/2018

Anexa Nr. 1 La Partea I

Teren

Nr cadastral	Suprafaţa (mp)*	Observaţii / Referinţe
52383	49.400	

* Suprafaţa este determinată in planul de proiecţie Stereo 70.

DETALII LINIARE IMOBIL

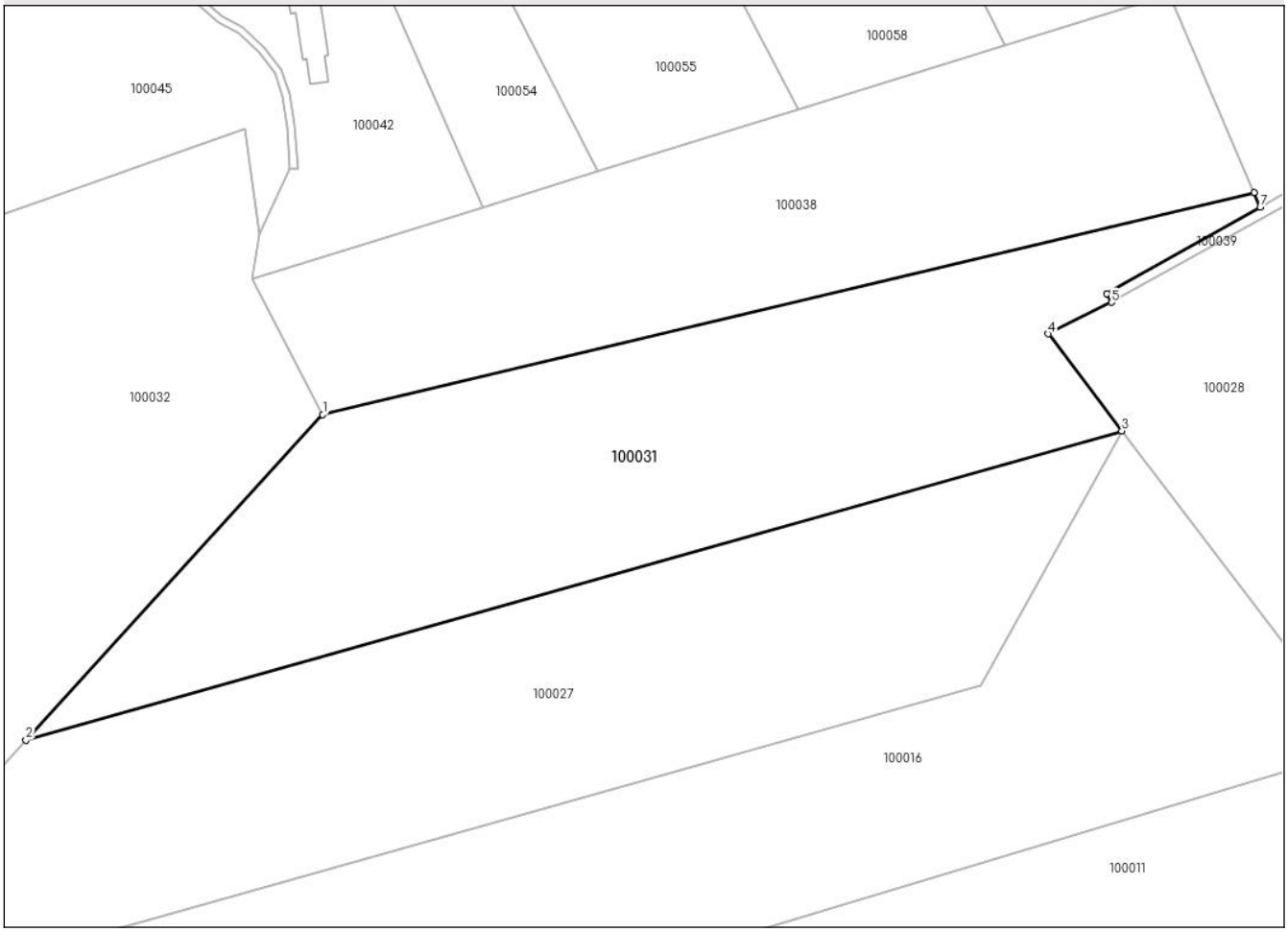

Date referitoare la teren

Crt	Categorie folosință	Intra vilan	Suprafaţa (mp)	Tarla	Parcelă	Nr. topo	Observaţii / Referinţe
1	faneata	NU	49.400	18	3190/11	-	

Lungime Segmente
1) Valorile lungimilor segmentelor sunt obţinute din proiecţie în plan.

Punct început	X / Y	Punct sfârşit	X / Y	Lungime segment (** (m)
1	490.216,394 514.398,319	2	490.074,078 514.242,45	211.067
2	490.074,078 514.242,45	3	490.599,372 514.390,509	545.761
3	490.599,372 514.390,509	4	490.564,072 514.436,949	58.333
4	490.564,072 514.436,949	5	490.594,33 514.452,048	33.817
5	490.594,33 514.452,048	6	490.592,156 514.456,121	4.617

Document care conține date cu caracter personal, protejat de prevederile Regulamentului (UE) nr. 679/2016 și Legii 190/2018

Punct început	X / Y	Punct sfârşit	X / Y	Lungime segment (** (m)
6	490.592,156 514.456,121	7	490.665,649 514.497,732	84.456
7	490.665,649 514.497,732	8	490.662,731 514.504,566	7.431
8	490.662,731 514.504,566	1	490.216,394 514.398,319	458.808

** Lungimile segmentelor sunt determinate în planul de proiecţie Stereo 70 şi sunt rotunjite la 1 milimetru.
*** Distanţa dintre puncte este formată din segmente cumulate ce sunt mai mici decât valoarea 1 milimetru.

Document care conține date cu caracter personal, protejat de prevederile Regulamentului (UE) nr. 679/2016 și Legii 190/2018

DATE DESPRE IMOBILUL NR. 100032

Oficiul de Cadastru şi Publicitate Imobiliară MUREȘ
Biroul de Cadastru şi Publicitate Imobiliară Sighișoara

A. Partea I. Descrierea imobilului

TEREN Extravilan

Adresa: Jud. Mureș

Nr. Crt	Nr cadastral Nr. topografic	Suprafaţa* (mp)	Observaţii / Referinţe
A1	50629	171.579	Sector cadastral:100 Teren neimprejmuit;

B. Partea II. Proprietari şi acte

Inscrieri privitoare la dreptul de proprietate şi alte drepturi reale		Referinţe
10057 / 20/04/2012		
Act Administrativ nr. 8937, din 15/10/2002 emis de CJPRDPAT;		
B1	Intabulare, drept de PROPRIETATE, dobandit prin Reconstituire, cota actuala 1/1	A1
	1) **KRAFFT FRIDERIKE**	

C. Partea III. SARCINI .

Inscrieri privind dezmembramintele dreptului de proprietate, drepturi reale de garanţie şi sarcini	Referinţe
NU SUNT	

Document care conține date cu caracter personal, protejat de prevederile Regulamentului (UE) nr. 679/2016 și Legii 190/2018

Anexa Nr. 1 La Partea I

Teren

Nr cadastral	Suprafaţa (mp)*	Observaţii / Referinţe
50629	171.579	

* Suprafaţa este determinată in planul de proiecţie Stereo 70.

DETALII LINIARE IMOBIL

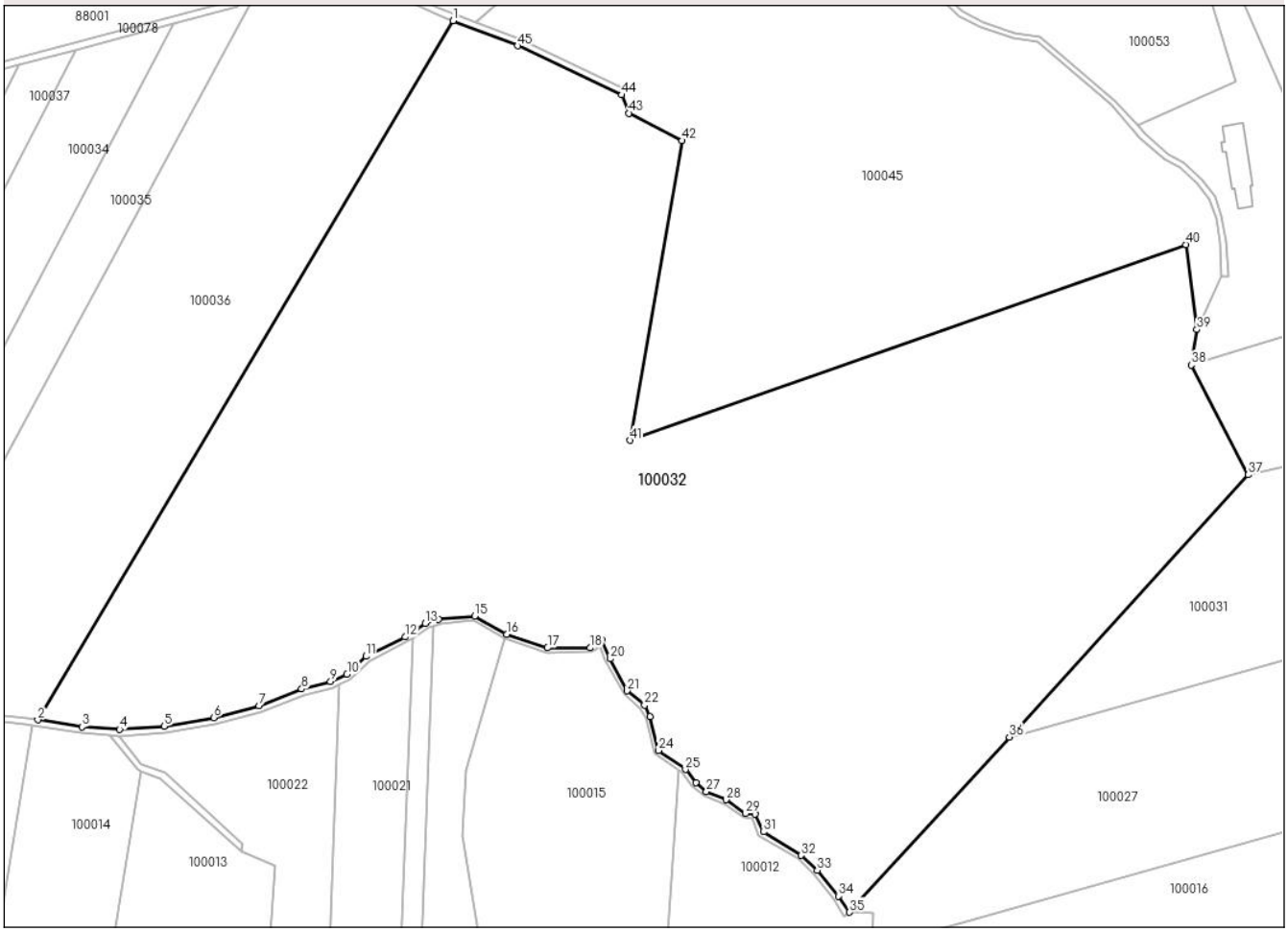

Date referitoare la teren

Crt	Categorie folosință	Intra vilan	Suprafaţa (mp)	Tarla	Parcelă	Nr. topo	Observaţii / Referinţe
1	arabil	NU	84.179	18	3183/1	-	
2	faneata	NU	87.000	18	3190/10	-	
3	neproductiv	NU	400	18	3184/1	-	

Lungime Segmente

1) Valorile lungimilor segmentelor sunt obţinute din proiecţie în plan.

Punct început	X / Y	Punct sfârşit	X / Y	Lungime segment
1	489.743,057 514.668,268	2	489.495,79 514.252,65	483.61
4	489.544,571 514.246,956	5	489.571,021 514.248,764	26.512
7	489.627,472 514.260,87	8	489.652,907 514.271,017	27.384
10	489.679,886 514.279,651	11	489.691,165 514.290,381	15.567

Punct început	X / Y	Punct sfârşit	X / Y	Lungime segment
2	489.495,79 514.252,65	3	489.522,051 514.248,445	26.595
5	489.571,021 514.248,764	6	489.600,555 514.253,986	29.993
8	489.652,907 514.271,017	9	489.670,068 514.275,333	17.696
11	489.691,165 514.290,381	12	489.714,428 514.301,875	25.948

Punct început	X / Y	Punct sfârşit	X / Y	Lungime segment
3	489.522,051 514.248,445	4	489.544,571 514.246,956	22.569
6	489.600,555 514.253,986	7	489.627,472 514.260,87	27.783
9	489.670,068 514.275,333	10	489.679,886 514.279,651	10.725
12	489.714,428 514.301,875	13	489.726,421 514.309,92	14.441

Document care conține date cu caracter personal, protejat de prevederile Regulamentului (UE) nr. 679/2016 și Legii 190/2018

Punct început	X / Y	Punct sfârşit	X / Y	Lungime segment
13	489.726,421 514.309,92	14	489.734,48 514.312,418	8.437
16	489.774,905 514.303,506	17	489.799,217 514.295,47	25.605
19	489.831,477 514.300,08	20	489.836,633 514.288,971	12.248
22	489.856,968 514.261,381	23	489.860,116 514.254,557	7.515
25	489.881,288 514.223,062	26	489.887,656 514.215,483	9.899
28	489.905,561 514.205,137	29	489.917,204 514.196,92	14.251
31	489.927,719 514.186,024	32	489.950,286 514.172,001	26.57
34	489.972,244 514.147,843	35	489.978,959 514.138,274	11.69
37	490.216,394 514.398,319	38	490.182,393 514.463,578	73.586
40	490.179,205 514.535,2	41	489.848,191 514.418,829	350.874
43	489.847,71 514.613,333	44	489.843,465 514.624,148	11.618

Punct început	X / Y	Punct sfârşit	X / Y	Lungime segment
14	489.734,48 514.312,418	15	489.755,769 514.314,24	21.367
17	489.799,217 514.295,47	18	489.824,54 514.295,461	25.323
20	489.836,633 514.288,971	21	489.846,532 514.269,842	21.539
23	489.860,116 514.254,557	24	489.865,422 514.234,476	20.771
26	489.887,656 514.215,483	27	489.893,766 514.210,005	8.207
29	489.917,204 514.196,92	30	489.922,881 514.196,727	5.68
32	489.950,286 514.172,001	33	489.959,817 514.163,166	12.995
35	489.978,959 514.138,274	36	490.074,078 514.242,45	141.068
38	490.182,393 514.463,578	39	490.185,745 514.484,575	21.262
41	489.848,191 514.418,829	42	489.879,234 514.596,981	180.836
44	489.843,465 514.624,148	45	489.781,395 514.653,319	68.584

Punct început	X / Y	Punct sfârşit	X / Y	Lungime segment
15	489.755,769 514.314,24	16	489.774,905 514.303,506	21.941
18	489.824,54 514.295,461	19	489.831,477 514.300,08	8.334
21	489.846,532 514.269,842	22	489.856,968 514.261,381	13.435
24	489.865,422 514.234,476	25	489.881,288 514.223,062	19.545
27	489.893,766 514.210,005	28	489.905,561 514.205,137	12.76
30	489.922,881 514.196,727	31	489.927,719 514.186,024	11.746
33	489.959,817 514.163,166	34	489.972,244 514.147,843	19.73
36	490.074,078 514.242,45	37	490.216,394 514.398,319	211.067
39	490.185,745 514.484,575	40	490.179,205 514.535,2	51.047
42	489.879,234 514.596,981	43	489.847,71 514.613,333	35.513
45	489.781,395 514.653,319	1	489.743,057 514.668,268	41.149

**** Lungimile segmentelor sunt determinate în planul de proiecţie Stereo 70 şi sunt rotunjite la 1 milimetru.**
***** Distanţa dintre puncte este formată din segmente cumulate ce sunt mai mici decât valoarea 1 milimetru.**

Document care conține date cu caracter personal, protejat de prevederile Regulamentului (UE) nr. 679/2016 și Legii 190/2018

DATE DESPRE IMOBILUL NR. 100033

Oficiul de Cadastru şi Publicitate Imobiliară MUREȘ
Biroul de Cadastru şi Publicitate Imobiliară Sighișoara

A. Partea I. Descrierea imobilului

TEREN Extravilan

Adresa: Jud. Mureș

Nr. Crt	Nr cadastral Nr. topografic	Suprafaţa* (mp)	Observaţii / Referinţe
A1		6.534	Sector cadastral:100 Teren neimprejmuit;

B. Partea II. Proprietari şi acte

Inscrieri privitoare la dreptul de proprietate şi alte drepturi reale		Referinţe
/		
Act Normativ nr. 7, din 13/03/1996 emis de PARLAMENTUL ROMANIEI;		
B1	Inscrierea posesiei, drept de PROPRIETATE, dobandit prin Constituire, cota actuala 1/1	A1
	1) **NEIDENTIFICAT NEIDENTIFICAT**	
B2	SE NOTEAZA MENTIUNEA PROPRIETAR NEIDENTIFICAT	A1

C. Partea III. SARCINI .

Inscrieri privind dezmembramintele dreptului de proprietate, drepturi reale de garanţie şi sarcini	Referinţe
NU SUNT	

Document care conține date cu caracter personal, protejat de prevederile Regulamentului (UE) nr. 679/2016 și Legii 190/2018

Anexa Nr. 1 La Partea I

Teren

Nr cadastral	Suprafaţa (mp)*	Observaţii / Referinţe
	6.534	

* Suprafaţa este determinată in planul de proiecţie Stereo 70.

DETALII LINIARE IMOBIL

Date referitoare la teren

Crt	Categorie folosință	Intra vilan	Suprafaţa (mp)	Tarla	Parcelă	Nr. topo	Observaţii / Referinţe
1	drum	NU	6.534	18	3133	-	

Lungime Segmente

1) Valorile lungimilor segmentelor sunt obţinute din proiecţie în plan.

Punct început	X / Y	Punct sfârşit	X / Y	Lungime segment
1	490.536,496 515.159,156	2	490.533,663 515.119,504	39.753
4	490.534,288 515.062,201	5	490.538,835 515.039,876	22.783
7	490.595,485 514.869,296	8	490.640,792 514.802,835	80.435
10	490.736,099 514.613,556	11	490.752,246 514.571,231	45.3
13	490.757,574 514.543,259	14	490.760,539 514.527,696	15.842
16	490.812,275 514.394,78	17	490.818,119 514.311,947	83.039

Punct început	X / Y	Punct sfârşit	X / Y	Lungime segment
2	490.533,663 515.119,504	3	490.532,247 515.087,793	31.743
5	490.538,835 515.039,876	6	490.577,601 514.922,952	123.183
8	490.640,792 514.802,835	9	490.724,433 514.655,496	169.424
11	490.752,246 514.571,231	12	490.756,453 514.549,144	22.484
14	490.760,539 514.527,696	15	490.789,055 514.462,711	70.967
17	490.818,119 514.311,947	18	490.849,534 514.237,25	81.035

Punct început	X / Y	Punct sfârşit	X / Y	Lungime segment
3	490.532,247 515.087,793	4	490.534,288 515.062,201	25.673
6	490.577,601 514.922,952	7	490.595,485 514.869,296	56.558
9	490.724,433 514.655,496	10	490.736,099 514.613,556	43.532
12	490.756,453 514.549,144	13	490.757,574 514.543,259	5.991
15	490.789,055 514.462,711	16	490.812,275 514.394,78	71.789
18	490.849,534 514.237,25	19	490.864,808 514.183,519	55.859

Document care conține date cu caracter personal, protejat de prevederile Regulamentului (UE) nr. 679/2016 și Legii 190/2018

Punct început	X / Y	Punct sfârşit	X / Y	Lungime segment
19	490.864,808 514.183,519	20	490.897,4 514.123,34	68.438
22	490.902,326 514.087,71	23	490.889,643 514.008,484	80.234
25	490.903,621 513.955,558	26	490.891,45 513.910,644	46.533
28	490.886,649 513.850,141	29	490.889,234 513.806,906	43.312
31	490.906,197 513.717,668	32	490.915,32 513.696,103	23.415
34	490.953,624 513.639,75	35	490.956,806 513.642,175	4.0
37	490.939,27 513.665,181	38	490.918,882 513.697,95	38.594
40	490.893,212 513.807,401	41	490.890,659 513.850,102	42.777
43	490.907,687 513.955,271	44	490.906,493 513.964,889	9.692
46	490.906,297 514.087,21	47	490.907,678 514.102,256	15.11
49	490.868,535 514.185,037	50	490.853,315 514.238,577	55.661
52	490.816,218 514.395,726	53	490.792,811 514.464,106	72.275
55	490.767,564 514.521,641	56	490.764,384 514.528,889	7.915
58	490.741,269 514.611,226	59	490.739,903 514.614,808	3.833
61	490.701,264 514.704,412	62	490.644,19 514.804,952	115.61
64	490.599,214 514.872,207	65	490.598,252 514.873,646	1.73
67	490.545,495 515.033,945	68	490.543,405 515.040,321	6.709
70	490.538,256 515.062,761	71	490.536,254 515.087,863	25.181
73	490.540,746 515.162,507	1	490.536,496 515.159,156	5.412

Punct început	X / Y	Punct sfârşit	X / Y	Lungime segment
20	490.897,4 514.123,34	21	490.903,626 514.101,869	22.356
23	490.889,643 514.008,484	24	490.902,562 513.964,079	46.247
26	490.891,45 513.910,644	27	490.887,99 513.867,036	43.745
29	490.889,234 513.806,906	30	490.892,293 513.790,815	16.379
32	490.915,32 513.696,103	33	490.935,974 513.662,907	39.097
35	490.956,806 513.642,175	36	490.940,575 513.663,469	26.774
38	490.918,882 513.697,95	39	490.910,047 513.718,834	22.676
41	490.890,659 513.850,102	42	490.895,408 513.909,957	60.043
44	490.906,493 513.964,889	45	490.893,735 514.008,739	45.668
47	490.907,678 514.102,256	48	490.901,122 514.124,867	23.542
50	490.853,315 514.238,577	51	490.822,063 514.312,888	80.616
53	490.792,811 514.464,106	54	490.782,924 514.486,638	24.606
56	490.764,384 514.528,889	57	490.756,109 514.572,327	44.219
59	490.739,903 514.614,808	60	490.728,668 514.655,268	41.992
62	490.644,19 514.804,952	63	490.624,629 514.834,203	35.189
65	490.598,252 514.873,646	66	490.585,376 514.912,276	40.72
68	490.543,405 515.040,321	69	490.539,243 515.057,912	18.077
71	490.536,254 515.087,863	72	490.537,657 515.119,272	31.441

Punct început	X / Y	Punct sfârşit	X / Y	Lungime segment
21	490.903,626 514.101,869	22	490.902,326 514.087,71	14.219
24	490.902,562 513.964,079	25	490.903,621 513.955,558	8.586
27	490.887,99 513.867,036	28	490.886,649 513.850,141	16.948
30	490.892,293 513.790,815	31	490.906,197 513.717,668	74.457
33	490.935,974 513.662,907	34	490.953,624 513.639,75	29.117
36	490.940,575 513.663,469	37	490.939,27 513.665,181	2.153
39	490.910,047 513.718,834	40	490.893,212 513.807,401	90.153
42	490.895,408 513.909,957	43	490.907,687 513.955,271	46.948
45	490.893,735 514.008,739	46	490.906,297 514.087,21	79.47
48	490.901,122 514.124,867	49	490.868,535 514.185,037	68.427
51	490.822,063 514.312,888	52	490.816,218 514.395,726	83.044
54	490.782,924 514.486,638	55	490.767,564 514.521,641	38.225
57	490.756,109 514.572,327	58	490.741,269 514.611,226	41.634
60	490.728,668 514.655,268	61	490.701,264 514.704,412	56.268
63	490.624,629 514.834,203	64	490.599,214 514.872,207	45.719
66	490.585,376 514.912,276	67	490.545,495 515.033,945	128.039
69	490.539,243 515.057,912	70	490.538,256 515.062,761	4.948
72	490.537,657 515.119,272	73	490.540,746 515.162,507	43.345

** Lungimile segmentelor sunt determinate în planul de proiecţie Stereo 70 şi sunt rotunjite la 1 milimetru.
*** Distanţa dintre puncte este formată din segmente cumulate ce sunt mai mici decât valoarea 1 milimetru.

Document care conține date cu caracter personal, protejat de prevederile Regulamentului (UE) nr. 679/2016 și Legii 190/2018

DATE DESPRE IMOBILUL NR. 100034

Oficiul de Cadastru şi Publicitate Imobiliară MUREȘ
Biroul de Cadastru şi Publicitate Imobiliară Sighișoara

A. Partea I. Descrierea imobilului

TEREN Extravilan

Adresa: Jud. Mureș

Nr. Crt	Nr cadastral Nr. topografic	Suprafaţa* (mp)	Observaţii / Referinţe
A1		18.600	Sector cadastral:100 Teren neimprejmuit; DIFERENTA DE SUPRAFATA SE AFLA IN ID 100053

B. Partea II. Proprietari şi acte

Inscrieri privitoare la dreptul de proprietate şi alte drepturi reale		Referinţe
/		
Act Administrativ nr. 8941, din 15/10/2002 emis de CJPSDPAT MURES (titlu de proprietate);		
B1	Intabulare, drept de PROPRIETATE, dobandit prin Reconstituire, cota actuala 1/1	A1
	1) **RADU I IRONIM**	

C. Partea III. SARCINI .

Inscrieri privind dezmembramintele dreptului de proprietate, drepturi reale de garanţie şi sarcini	Referinţe
NU SUNT	

Document care conține date cu caracter personal, protejat de prevederile Regulamentului (UE) nr. 679/2016 și Legii 190/2018

Anexa Nr. 1 La Partea I

Teren

Nr cadastral	Suprafaţa (mp)*	Observaţii / Referinţe
	18.600	DIFERENTA DE SUPRAFATA SE AFLA IN ID 100053

* Suprafaţa este determinată in planul de proiecţie Stereo 70.

DETALII LINIARE IMOBIL

Date referitoare la teren

Crt	Categorie folosință	Intra vilan	Suprafaţa (mp)	Tarla	Parcelă	Nr. topo	Observaţii / Referinţe
1	faneata	NU	15.900	18	3190/1	-	
2	faneata	NU	2.700	18	3162/1/1	-	

Lungime Segmente
1) Valorile lungimilor segmentelor sunt obţinute din proiecţie în plan.

Punct început	X / Y	Punct sfârşit	X / Y	Lungime segment (** (m)
1	489.576,36 514.666,385	2	489.518,322 514.650,948	60.055
2	489.518,322 514.650,948	3	489.322,568 514.271,66	426.824
3	489.322,568 514.271,66	4	489.352,15 514.270,475	29.605
4	489.352,15 514.270,475	5	489.366,768 514.268,494	14.752

Document care conține date cu caracter personal, protejat de prevederile Regulamentului (UE) nr. 679/2016 și Legii 190/2018

Punct început	X / Y	Punct sfârşit	X / Y	Lungime segment (** (m)
5	489.366,768 514.268,494	1	489.576,36 514.666,385	449.717

** Lungimile segmentelor sunt determinate în planul de proiecţie Stereo 70 şi sunt rotunjite la 1 milimetru.
*** Distanţa dintre puncte este formată din segmente cumulate ce sunt mai mici decât valoarea 1 milimetru.

Document care conține date cu caracter personal, protejat de prevederile Regulamentului (UE) nr. 679/2016 și Legii 190/2018

DATE DESPRE IMOBILUL NR. 100035

Oficiul de Cadastru şi Publicitate Imobiliară MUREȘ
Biroul de Cadastru şi Publicitate Imobiliară Sighișoara

A. Partea I. Descrierea imobilului

TEREN Extravilan

Adresa: Jud. Mureș

Nr. Crt	Nr cadastral Nr. topografic	Suprafaţa* (mp)	Observaţii / Referinţe
A1		15.000	Sector cadastral:100 Teren neimprejmuit;

B. Partea II. Proprietari şi acte

Inscrieri privitoare la dreptul de proprietate şi alte drepturi reale		Referinţe
/		
Act Administrativ nr. 153008, din 25/11/2002 emis de CJPSDPAT MURES (titlu de proprietate);		
B1	Intabulare, drept de PROPRIETATE, dobandit prin Reconstituire, cota actuala 1/1	A1
	1) **CALBEAZA TEOFIL**	

C. Partea III. SARCINI .

Inscrieri privind dezmembramintele dreptului de proprietate, drepturi reale de garanţie şi sarcini	Referinţe
NU SUNT	

Document care conține date cu caracter personal, protejat de prevederile Regulamentului (UE) nr. 679/2016 și Legii 190/2018

Anexa Nr. 1 La Partea I

Teren

Nr cadastral	Suprafaţa (mp)*	Observaţii / Referinţe
	15.000	

* Suprafaţa este determinată in planul de proiecţie Stereo 70.

DETALII LINIARE IMOBIL

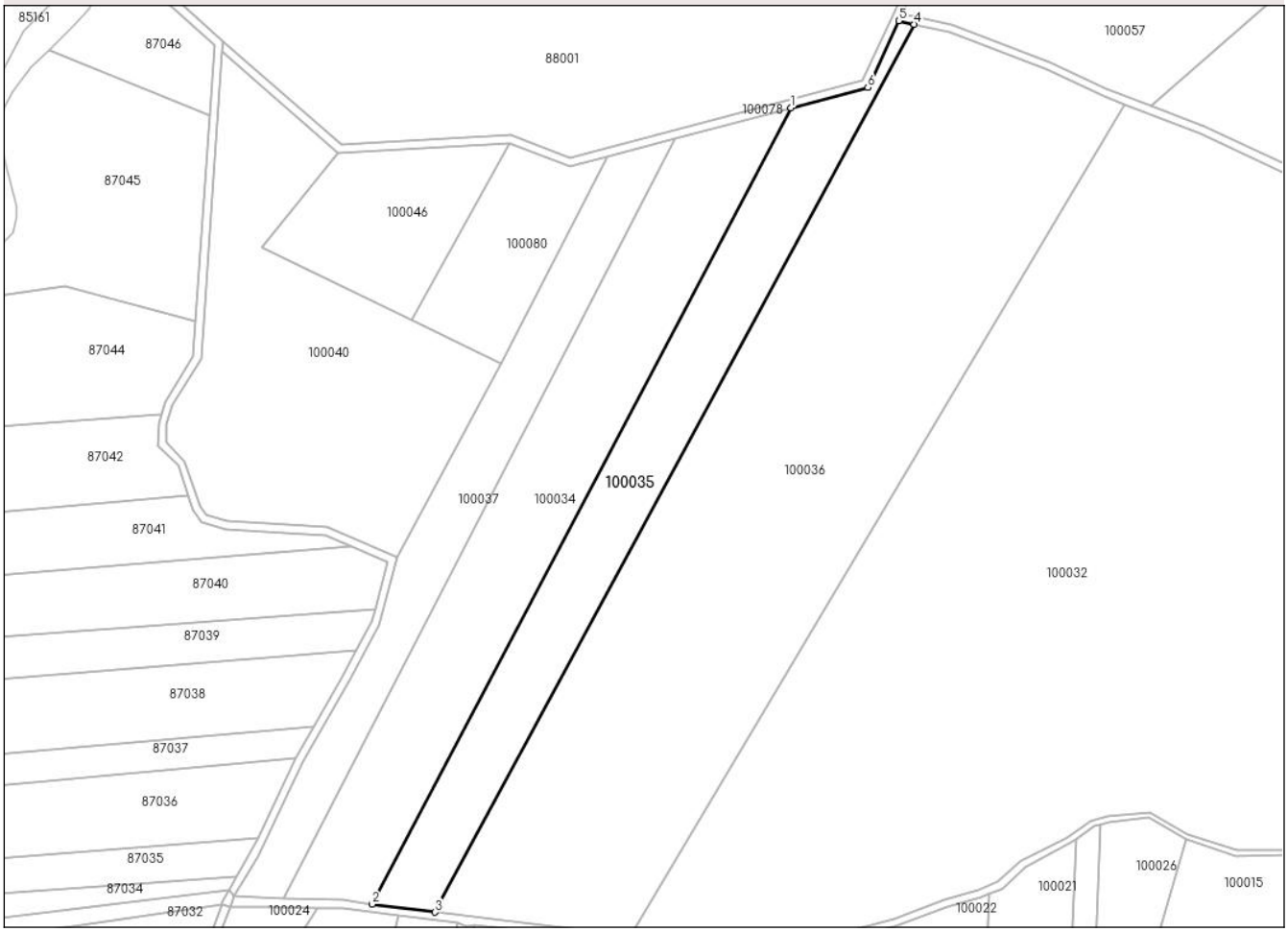

Date referitoare la teren

Crt	Categorie folosință	Intra vilan	Suprafaţa (mp)	Tarla	Parcelă	Nr. topo	Observaţii / Referinţe
1	arabil	NU	14.900	18	3183/5	-	
2	neproductiv	NU	100	18	1384/3	-	

Lungime Segmente
1) Valorile lungimilor segmentelor sunt obţinute din proiecţie în plan.

Punct început	X / Y	Punct sfârşit	X / Y	Lungime segment (** (m)
1	489.576,36 514.666,385	2	489.366,768 514.268,494	449.717
2	489.366,768 514.268,494	3	489.398,325 514.264,5	31.808
3	489.398,325 514.264,5	4	489.637,894 514.708,126	504.18
4	489.637,894 514.708,126	5	489.630,241 514.709,908	7.857

Document care conține date cu caracter personal, protejat de prevederile Regulamentului (UE) nr. 679/2016 și Legii 190/2018

Punct început	X / Y	Punct sfârşit	X / Y	Lungime segment (** (m)
5	489.630,241 514.709,908	6	489.614,748 514.676,596	36.739
6	489.614,748 514.676,596	1	489.576,36 514.666,385	39.723

** Lungimile segmentelor sunt determinate în planul de proiecţie Stereo 70 şi sunt rotunjite la 1 milimetru.
*** Distanţa dintre puncte este formată din segmente cumulate ce sunt mai mici decât valoarea 1 milimetru.

Document care conține date cu caracter personal, protejat de prevederile Regulamentului (UE) nr. 679/2016 și Legii 190/2018

DATE DESPRE IMOBILUL NR. 100036

Oficiul de Cadastru şi Publicitate Imobiliară MUREȘ
Biroul de Cadastru şi Publicitate Imobiliară Sighișoara

A. Partea I. Descrierea imobilului

TEREN Extravilan

Adresa: Jud. Mureș

Nr. Crt	Nr cadastral Nr. topografic	Suprafaţa* (mp)	Observaţii / Referinţe
A1		50.000	Sector cadastral:100 Teren neimprejmuit;

B. Partea II. Proprietari şi acte

Inscrieri privitoare la dreptul de proprietate şi alte drepturi reale		Referinţe
/		
Act Administrativ nr. 153009, din 25/11/2002 emis de CJPSDPAT MURES (titlu de proprietate);		
B1	Intabulare, drept de PROPRIETATE, dobandit prin Reconstituire, cota actuala 1/1	A1
	1) **PAROHIA ORTODOXA APOLD**, CIF:4765235	

C. Partea III. SARCINI .

Inscrieri privind dezmembramintele dreptului de proprietate, drepturi reale de garanţie şi sarcini	Referinţe
NU SUNT	

Document care conține date cu caracter personal, protejat de prevederile Regulamentului (UE) nr. 679/2016 și Legii 190/2018

Anexa Nr. 1 La Partea I

Teren

Nr cadastral	Suprafaţa (mp)*	Observaţii / Referinţe
	50.000	

* Suprafaţa este determinată in planul de proiecţie Stereo 70.

DETALII LINIARE IMOBIL

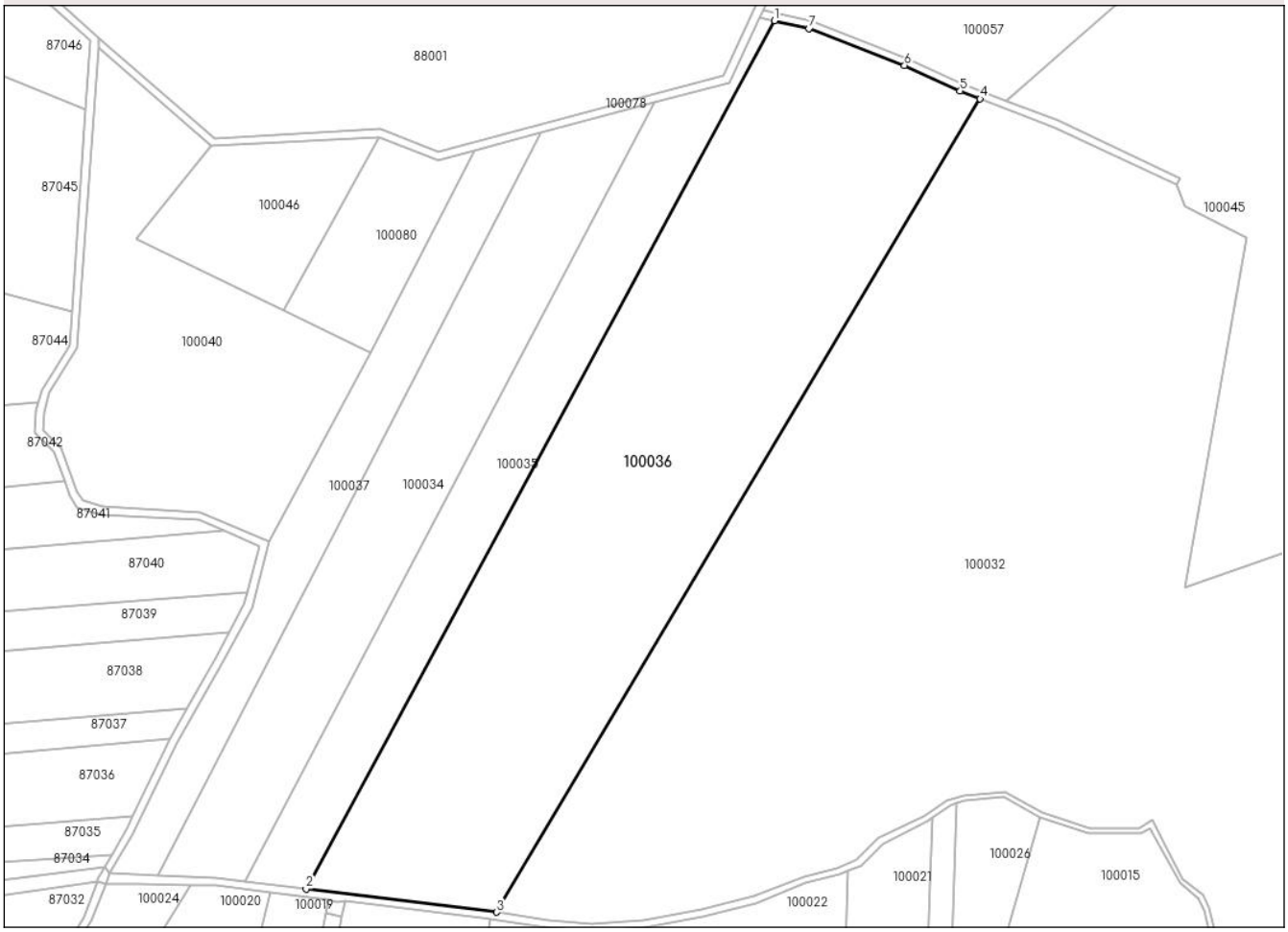

Date referitoare la teren

Crt	Categorie folosință	Intra vilan	Suprafaţa (mp)	Tarla	Parcelă	Nr. topo	Observaţii / Referinţe
1	arabil	NU	49.400	18	3183/2	-	
2	neproductiv	NU	600	18	3184/2	-	

Lungime Segmente
1) Valorile lungimilor segmentelor sunt obţinute din proiecţie în plan.

Punct început	X / Y	Punct sfârşit	X / Y	Lungime segment (** (m)
1	489.637,894 514.708,126	2	489.398,325 514.264,5	504.18
2	489.398,325 514.264,5	3	489.495,79 514.252,65	98.183
3	489.495,79 514.252,65	4	489.743,057 514.668,268	483.61
4	489.743,057 514.668,268	5	489.732,855 514.672,246	10.949

Document care conține date cu caracter personal, protejat de prevederile Regulamentului (UE) nr. 679/2016 și Legii 190/2018

Punct început	X / Y	Punct sfârşit	X / Y	Lungime segment (** (m)
5	489.732,855 514.672,246	6	489.704,418 514.685,291	31.287
6	489.704,418 514.685,291	7	489.655,547 514.704,018	52.335
7	489.655,547 514.704,018	1	489.637,894 514.708,126	18.125

** Lungimile segmentelor sunt determinate în planul de proiecţie Stereo 70 şi sunt rotunjite la 1 milimetru.
*** Distanţa dintre puncte este formată din segmente cumulate ce sunt mai mici decât valoarea 1 milimetru.

Document care conține date cu caracter personal, protejat de prevederile Regulamentului (UE) nr. 679/2016 și Legii 190/2018

DATE DESPRE IMOBILUL NR. 100037

Oficiul de Cadastru şi Publicitate Imobiliară MUREȘ
Biroul de Cadastru şi Publicitate Imobiliară Sighișoara

A. Partea I. Descrierea imobilului

TEREN Extravilan

Adresa: Jud. Mureș

Nr. Crt	Nr cadastral Nr. topografic	Suprafaţa* (mp)	Observaţii / Referinţe
A1		10.197	Sector cadastral:100 Teren neimprejmuit;

B. Partea II. Proprietari şi acte

Inscrieri privitoare la dreptul de proprietate şi alte drepturi reale		Referinţe
/		
Act Normativ nr. 7, din 13/03/1996 emis de PARLAMENTUL ROMANIEI;		
B1	Inscrierea posesiei, drept de PROPRIETATE, dobandit prin Constituire, cota actuala 1/1	A1
	1) **NEIDENTIFICAT NEIDENTIFICAT**	
B2	SE NOTEAZA MENTIUNEA PROPRIETAR NEIDENTIFICAT, REZERVA COMISIEI LOCALE DE FOND FUNCIAR	A1

C. Partea III. SARCINI .

Inscrieri privind dezmembramintele dreptului de proprietate, drepturi reale de garanţie şi sarcini	Referinţe
NU SUNT	

Document care conține date cu caracter personal, protejat de prevederile Regulamentului (UE) nr. 679/2016 și Legii 190/2018

Anexa Nr. 1 La Partea I

Teren

Nr cadastral	Suprafaţa (mp)*	Observaţii / Referinţe
	10.197	

* Suprafaţa este determinată in planul de proiecţie Stereo 70.

DETALII LINIARE IMOBIL

Date referitoare la teren

Crt	Categorie folosință	Intra vilan	Suprafaţa (mp)	Tarla	Parcelă	Nr. topo	Observaţii / Referinţe
1	arabil	NU	10.197	18	3183	-	

Lungime Segmente
1) Valorile lungimilor segmentelor sunt obţinute din proiecţie în plan.

Punct început	X / Y	Punct sfârşit	X / Y	Lungime segment (** (m)
1	489.484,708 514.642,007	2	489.431,526 514.538,461	116.405
2	489.431,526 514.538,461	3	489.379,301 514.442,056	109.642
3	489.379,301 514.442,056	4	489.370,46 514.408,12	35.07
4	489.370,46 514.408,12	5	489.355,723 514.380,909	30.945
5	489.355,723 514.380,909	6	489.332,265 514.339,667	47.446

Document care conține date cu caracter personal, protejat de prevederile Regulamentului (UE) nr. 679/2016 și Legii 190/2018

Punct început	X / Y	Punct sfârşit	X / Y	Lungime segment (** (m)
6	489.332,265 514.339,667	7	489.309,811 514.292,579	52.167
7	489.309,811 514.292,579	8	489.297,915 514.272,648	23.212
8	489.297,915 514.272,648	9	489.322,568 514.271,66	24.674
9	489.322,568 514.271,66	10	489.518,322 514.650,948	426.824
10	489.518,322 514.650,948	1	489.484,708 514.642,007	34.783

** Lungimile segmentelor sunt determinate în planul de proiecţie Stereo 70 şi sunt rotunjite la 1 milimetru.
*** Distanţa dintre puncte este formată din segmente cumulate ce sunt mai mici decât valoarea 1 milimetru.

Document care conține date cu caracter personal, protejat de prevederile Regulamentului (UE) nr. 679/2016 și Legii 190/2018

DATE DESPRE IMOBILUL NR. 100038

Oficiul de Cadastru şi Publicitate Imobiliară MUREȘ
Biroul de Cadastru şi Publicitate Imobiliară Sighișoara

A. Partea I. Descrierea imobilului

TEREN Extravilan

Adresa: Jud. Mureș

Nr. Crt	Nr cadastral Nr. topografic	Suprafaţa* (mp)	Observaţii / Referinţe
A1	50787	40.000	Sector cadastral:100 Teren neimprejmuit;

B. Partea II. Proprietari şi acte

Inscrieri privitoare la dreptul de proprietate şi alte drepturi reale		Referinţe
4492 / 05/03/2020		
Act Notarial nr. 444, din 03/03/2020 emis de Urian Marilena;		
B3	Intabulare, drept de PROPRIETATE, dobandit prin Conventie, cota actuala 1/1	A1
	1) **BABOS IOAN**, si sotia 2) **BABOS MARIA**, bun comun	

C. Partea III. SARCINI .

Inscrieri privind dezmembramintele dreptului de proprietate, drepturi reale de garanţie şi sarcini	Referinţe
NU SUNT	

Document care conține date cu caracter personal, protejat de prevederile Regulamentului (UE) nr. 679/2016 și Legii 190/2018

Anexa Nr. 1 La Partea I

Teren

Nr cadastral	Suprafaţa (mp)*	Observaţii / Referinţe
50787	40.000	

* Suprafaţa este determinată in planul de proiecţie Stereo 70.

DETALII LINIARE IMOBIL

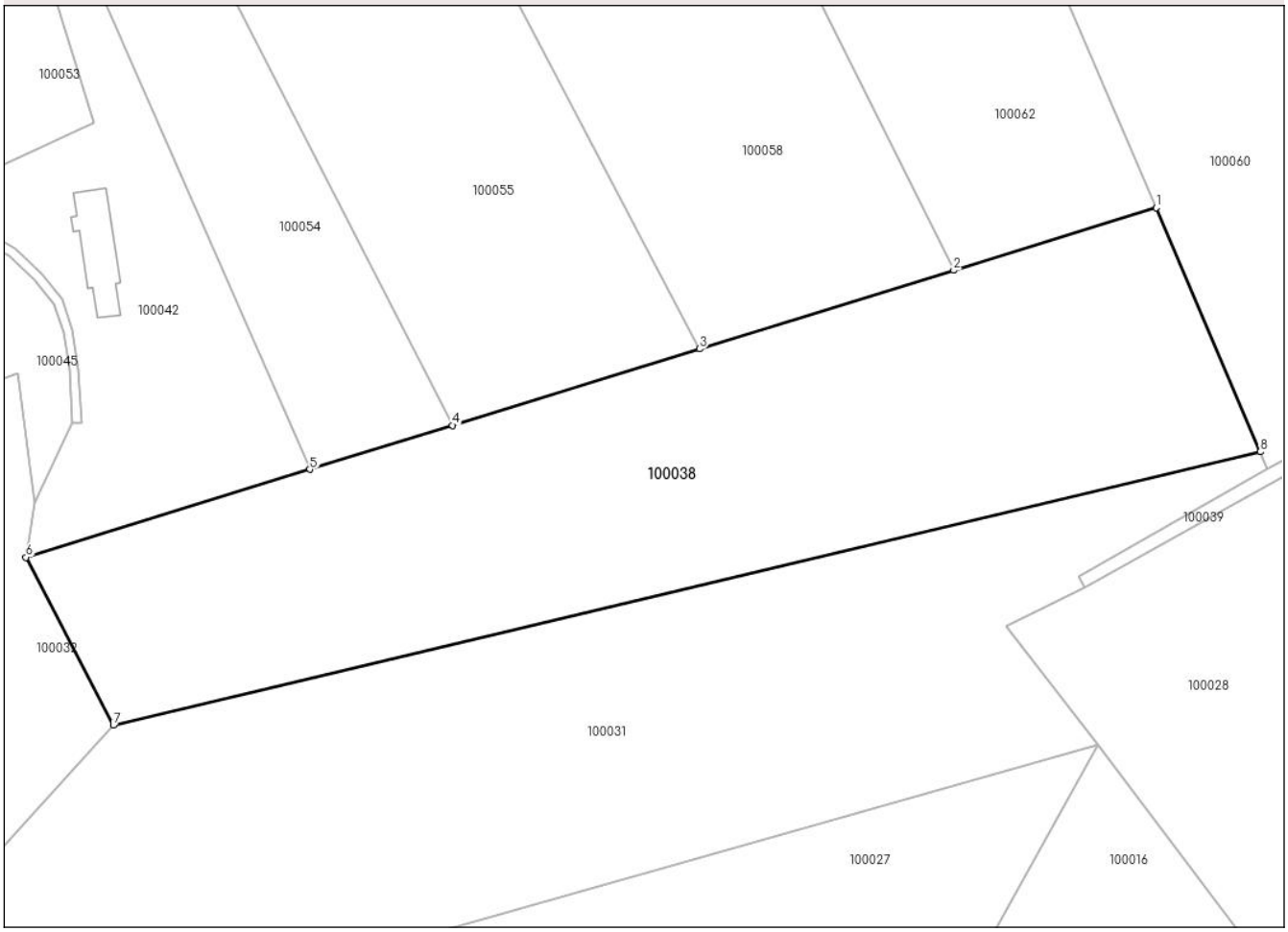

Date referitoare la teren

Crt	Categorie folosință	Intra vilan	Suprafaţa (mp)	Tarla	Parcelă	Nr. topo	Observaţii / Referinţe
1	arabil	NU	4.000	18	3157/5	-	
2	faneata	NU	36.000	18	3190/8	-	

Lungime Segmente
1) Valorile lungimilor segmentelor sunt obţinute din proiecţie în plan.

Punct început	X / Y	Punct sfârşit	X / Y	Lungime segment (** (m)
1	490.622,196 514.599,497	2	490.543,419 514.575,151	82.453
2	490.543,419 514.575,151	3	490.444,476 514.544,574	103.56
3	490.444,476 514.544,574	4	490.348,398 514.514,881	100.562
4	490.348,398 514.514,881	5	490.292,926 514.497,738	58.061

Document care conține date cu caracter personal, protejat de prevederile Regulamentului (UE) nr. 679/2016 și Legii 190/2018

Punct început	X / Y	Punct sfârşit	X / Y	Lungime segment (** (m)
5	490.292,926 514.497,738	6	490.182,393 514.463,578	115.691
6	490.182,393 514.463,578	7	490.216,394 514.398,319	73.586
7	490.216,394 514.398,319	8	490.662,731 514.504,566	458.808
8	490.662,731 514.504,566	1	490.622,196 514.599,497	103.223

** Lungimile segmentelor sunt determinate în planul de proiecţie Stereo 70 şi sunt rotunjite la 1 milimetru.
*** Distanţa dintre puncte este formată din segmente cumulate ce sunt mai mici decât valoarea 1 milimetru.

Document care conține date cu caracter personal, protejat de prevederile Regulamentului (UE) nr. 679/2016 și Legii 190/2018

DATE DESPRE IMOBILUL NR. 100039

Oficiul de Cadastru şi Publicitate Imobiliară MUREȘ
Biroul de Cadastru şi Publicitate Imobiliară Sighișoara

A. Partea I. Descrierea imobilului

TEREN Extravilan

Adresa: Jud. Mureș

Nr. Crt	Nr cadastral Nr. topografic	Suprafaţa* (mp)	Observaţii / Referinţe
A1		967	Sector cadastral:100 Teren neimprejmuit;

B. Partea II. Proprietari şi acte

Inscrieri privitoare la dreptul de proprietate şi alte drepturi reale		Referinţe
/		
Act Normativ nr. 7, din 13/03/1996 emis de PARLAMENTUL ROMANIEI;		
B1	Inscrierea posesiei, drept de PROPRIETATE, dobandit prin Constituire, cota actuala 1/1	A1
	1) **NEIDENTIFICAT NEIDENTIFICAT**	
B2	SE NOTEAZA MENTIUNEA PROPRIETAR NEIDENTIFICAT	A1

C. Partea III. SARCINI .

Inscrieri privind dezmembramintele dreptului de proprietate, drepturi reale de garanţie şi sarcini	Referinţe
NU SUNT	

Document care conține date cu caracter personal, protejat de prevederile Regulamentului (UE) nr. 679/2016 și Legii 190/2018

Anexa Nr. 1 La Partea I

Teren

Nr cadastral	Suprafaţa (mp)*	Observaţii / Referinţe
	967	

* Suprafaţa este determinată in planul de proiecţie Stereo 70.

DETALII LINIARE IMOBIL

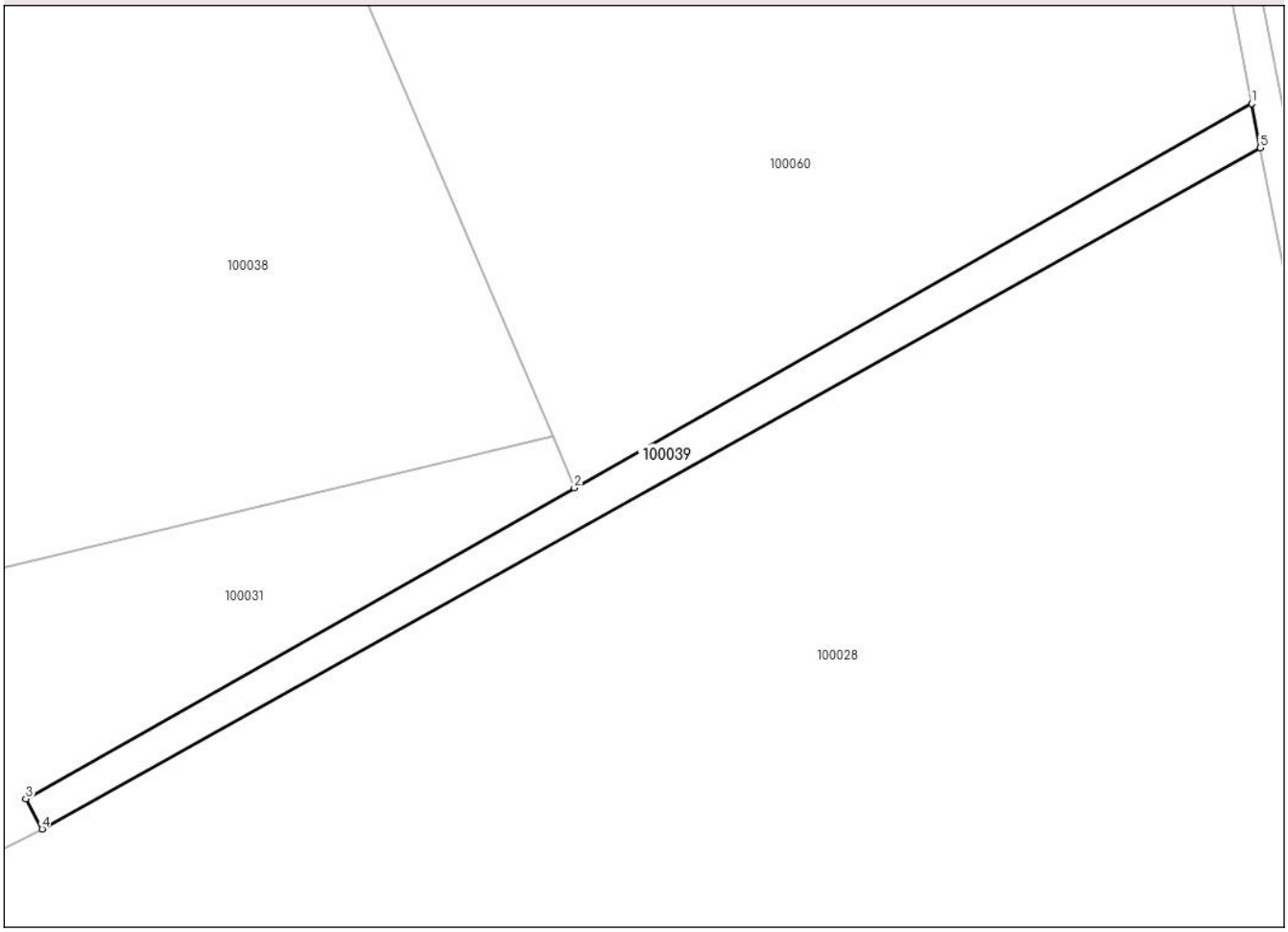

Date referitoare la teren

Crt	Categorie folosință	Intra vilan	Suprafaţa (mp)	Tarla	Parcelă	Nr. topo	Observaţii / Referinţe
1	drum	NU	967	18	3156	-	

Lungime Segmente
1) Valorile lungimilor segmentelor sunt obţinute din proiecţie în plan.

Punct început	X / Y	Punct sfârşit	X / Y	Lungime segment (** (m)
1	490.756,453 514.549,144	2	490.665,649 514.497,732	104.348
2	490.665,649 514.497,732	3	490.592,156 514.456,121	84.456
3	490.592,156 514.456,121	4	490.594,33 514.452,048	4.617
4	490.594,33 514.452,048	5	490.757,574 514.543,259	186.997
5	490.757,574 514.543,259	1	490.756,453 514.549,144	5.991

Document care conține date cu caracter personal, protejat de prevederile Regulamentului (UE) nr. 679/2016 și Legii 190/2018

** Lungimile segmentelor sunt determinate în planul de proiecţie Stereo 70 şi sunt rotunjite la 1 milimetru.
*** Distanţa dintre puncte este formată din segmente cumulate ce sunt mai mici decât valoarea 1 milimetru.

Document care conține date cu caracter personal, protejat de prevederile Regulamentului (UE) nr. 679/2016 și Legii 190/2018

DATE DESPRE IMOBILUL NR. 100040

Oficiul de Cadastru şi Publicitate Imobiliară MUREȘ
Biroul de Cadastru şi Publicitate Imobiliară Sighișoara

A. Partea I. Descrierea imobilului

TEREN Extravilan

Adresa: Jud. Mureș

Nr. Crt	Nr cadastral Nr. topografic	Suprafaţa* (mp)	Observaţii / Referinţe
A1		20.100	Sector cadastral:100 Teren neimprejmuit;

B. Partea II. Proprietari şi acte

Inscrieri privitoare la dreptul de proprietate şi alte drepturi reale		Referinţe
/		
Act Administrativ nr. 8933, din 14/10/2002 emis de CJPSDPAT MURES;		
B1	Intabulare, drept de PROPRIETATE, dobandit prin Reconstituire, cota actuala 1/1	A1
	1) **SATTLER M MIHAIL**	

C. Partea III. SARCINI .

Inscrieri privind dezmembramintele dreptului de proprietate, drepturi reale de garanţie şi sarcini	Referinţe
NU SUNT	

Document care conține date cu caracter personal, protejat de prevederile Regulamentului (UE) nr. 679/2016 și Legii 190/2018

Anexa Nr. 1 La Partea I

Teren

Nr cadastral	Suprafaţa (mp)*	Observaţii / Referinţe
	20.100	

* Suprafaţa este determinată in planul de proiecţie Stereo 70.

DETALII LINIARE IMOBIL

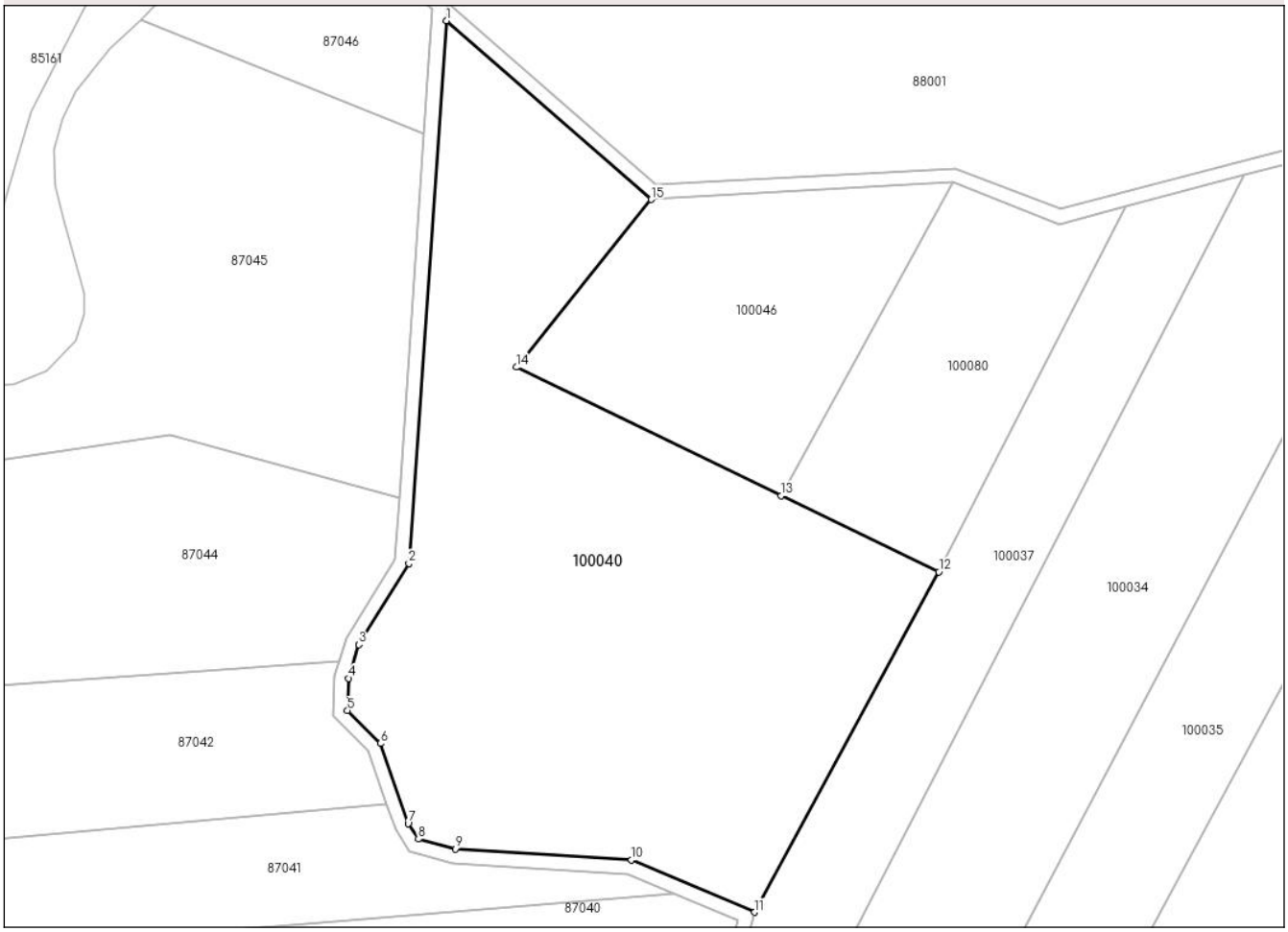

Date referitoare la teren

Crt	Categorie folosință	Intra vilan	Suprafaţa (mp)	Tarla	Parcelă	Nr. topo	Observaţii / Referinţe
1	arabil	NU	16.500	18	3183/4	-	
2	pasune	NU	1.200	18	3181/2	-	
3	neproductiv	NU	2.400	18	3182	-	

Lungime Segmente
1) Valorile lungimilor segmentelor sunt obţinute din proiecţie în plan.

Punct început	X / Y	Punct sfârşit	X / Y	Lungime segment (** (m)
1	489.291,976 514.694,613	2	489.281,257 514.540,814	154.172
2	489.281,257 514.540,814	3	489.267,075 514.517,861	26.981
3	489.267,075 514.517,861	4	489.264,163 514.508,316	9.979
4	489.264,163 514.508,316	5	489.263,832 514.499,183	9.139

Document care conține date cu caracter personal, protejat de prevederile Regulamentului (UE) nr. 679/2016 și Legii 190/2018

Punct început	X / Y	Punct sfârşit	X / Y	Lungime segment (** (m)
5	489.263,832 514.499,183	6	489.273,158 514.489,868	13.181
6	489.273,158 514.489,868	7	489.281,068 514.467,2	24.009
7	489.281,068 514.467,2	8	489.283,937 514.462,798	5.254
8	489.283,937 514.462,798	9	489.294,39 514.459,932	10.839
9	489.294,39 514.459,932	10	489.344,324 514.456,837	50.03
10	489.344,324 514.456,837	11	489.379,301 514.442,056	37.971
11	489.379,301 514.442,056	12	489.431,526 514.538,461	109.642
12	489.431,526 514.538,461	13	489.386,866 514.560,076	49.617
13	489.386,866 514.560,076	14	489.311,717 514.596,447	83.487
14	489.311,717 514.596,447	15	489.350,005 514.643,97	61.027
15	489.350,005 514.643,97	1	489.291,976 514.694,613	77.02

** Lungimile segmentelor sunt determinate în planul de proiecţie Stereo 70 şi sunt rotunjite la 1 milimetru.
*** Distanţa dintre puncte este formată din segmente cumulate ce sunt mai mici decât valoarea 1 milimetru.

Document care conține date cu caracter personal, protejat de prevederile Regulamentului (UE) nr. 679/2016 și Legii 190/2018

DATE DESPRE IMOBILUL NR. 100041

Oficiul de Cadastru şi Publicitate Imobiliară MUREȘ
Biroul de Cadastru şi Publicitate Imobiliară Sighișoara

A. Partea I. Descrierea imobilului

TEREN Extravilan

Adresa: Jud. Mureș

Nr. Crt	Nr cadastral Nr. topografic	Suprafaţa* (mp)	Observaţii / Referinţe
A1		14.937	Sector cadastral:100 Teren neimprejmuit; DIFERENTA DE SUPRAFATA SE AFLA IN ID 100046, SECTOR CADASTRAL 100

B. Partea II. Proprietari şi acte

Inscrieri privitoare la dreptul de proprietate şi alte drepturi reale		Referinţe
/		
Act Administrativ nr. 8865, din 12/09/2002 emis de CJPSDPAT MURES (titlu de proprietate);		
B1	Intabulare, drept de PROPRIETATE, dobandit prin Reconstituire, cota actuala 1/1	A1
	1) **PAROHIA EVANGHELICA SAES**, CIF:18094890	

C. Partea III. SARCINI .

Inscrieri privind dezmembramintele dreptului de proprietate, drepturi reale de garanţie şi sarcini	Referinţe
NU SUNT	

Anexa Nr. 1 La Partea I

Teren

Nr cadastral	Suprafaţa (mp)*	Observaţii / Referinţe
	14.937	DIFERENTA DE SUPRAFATA SE AFLA IN ID 100046, SECTOR CADASTRAL 100

* Suprafaţa este determinată in planul de proiecţie Stereo 70.

DETALII LINIARE IMOBIL

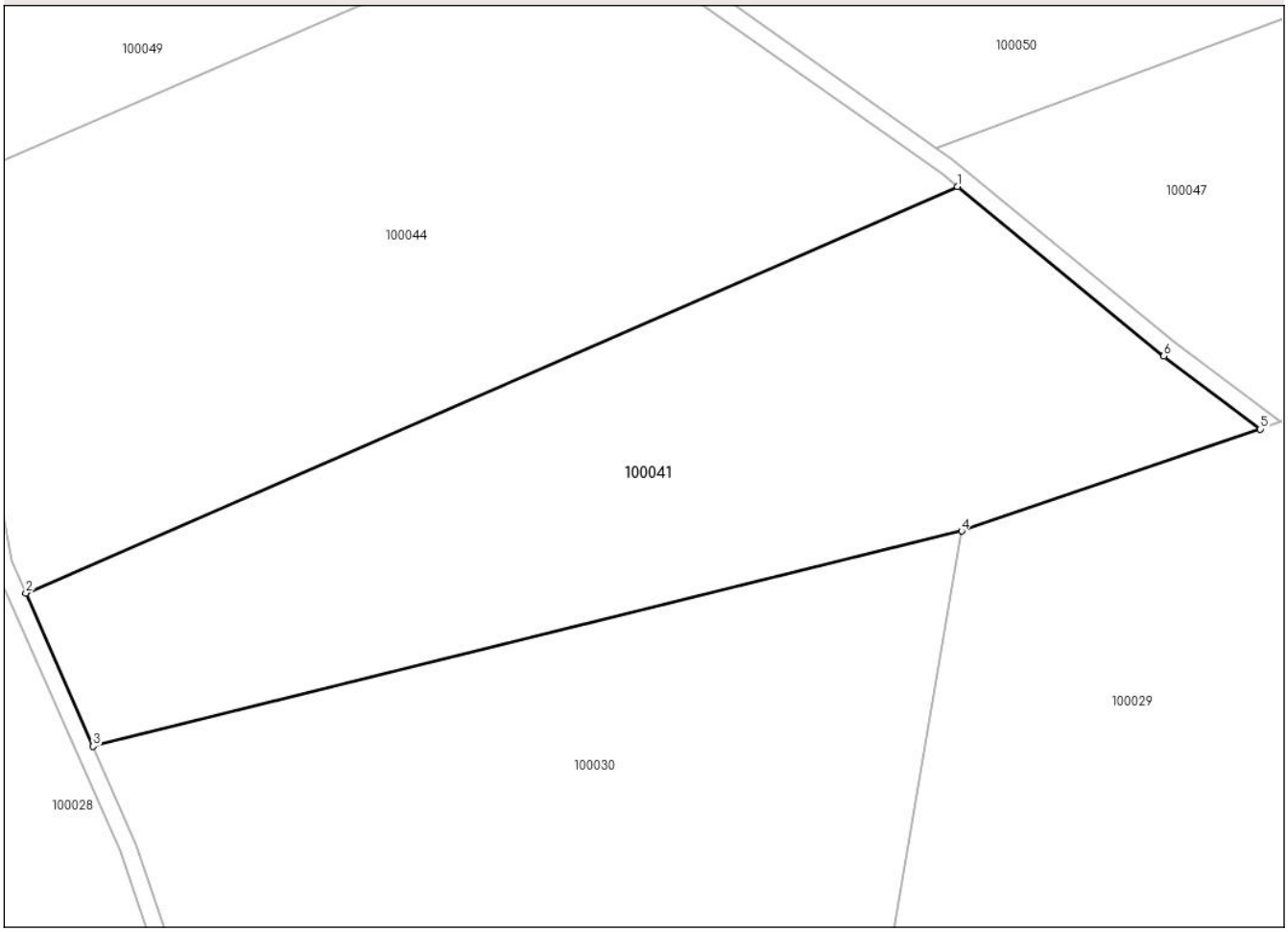

Date referitoare la teren

Crt	Categorie folosință	Intra vilan	Suprafaţa (mp)	Tarla	Parcelă	Nr. topo	Observaţii / Referinţe
1	arabil	NU	2.600	18	3152/2	-	
2	faneata	NU	12.337	18	3139/4, 3139/5	-	

Lungime Segmente
1) Valorile lungimilor segmentelor sunt obţinute din proiecţie în plan.

Punct început	X / Y	Punct sfârşit	X / Y	Lungime segment (** (m)
1	490.980,536 514.614,441	2	490.767,564 514.521,641	232.312
2	490.767,564 514.521,641	3	490.782,924 514.486,638	38.225
3	490.782,924 514.486,638	4	490.981,526 514.535,79	204.594
4	490.981,526 514.535,79	5	491.049,763 514.559,083	72.104

Document care conține date cu caracter personal, protejat de prevederile Regulamentului (UE) nr. 679/2016 și Legii 190/2018

Punct început	X / Y	Punct sfârşit	X / Y	Lungime segment (** (m)
5	491.049,763 514.559,083	6	491.027,726 514.575,763	27.638
6	491.027,726 514.575,763	1	490.980,536 514.614,441	61.016

** Lungimile segmentelor sunt determinate în planul de proiecţie Stereo 70 şi sunt rotunjite la 1 milimetru.
*** Distanţa dintre puncte este formată din segmente cumulate ce sunt mai mici decât valoarea 1 milimetru.

Document care conține date cu caracter personal, protejat de prevederile Regulamentului (UE) nr. 679/2016 și Legii 190/2018

DATE DESPRE IMOBILUL NR. 100042

Oficiul de Cadastru şi Publicitate Imobiliară MUREȘ
Biroul de Cadastru şi Publicitate Imobiliară Sighișoara

A. Partea I. Descrierea imobilului

Nr. CF vechi:2459/N
Nr. cadastral vechi:370

TEREN Extravilan

Adresa: Jud. Mureș

Nr. Crt	Nr cadastral Nr. topografic	Suprafaţa* (mp)	Observaţii / Referinţe
A1	50903	15.900	Sector cadastral:100 Teren neimprejmuit;

Construcţii

Crt	Nr cadastral Nr. topografic	Adresa	Observaţii / Referinţe
A1.1	50903-C1	Jud. Mureș	Nr. niveluri:1; S. construita la sol:595 mp; S. construita desfasurata:595 mp; Anexa lemn - Saivan animale - fanar

B. Partea II. Proprietari şi acte

Inscrieri privitoare la dreptul de proprietate şi alte drepturi reale		Referinţe
6922 / 23/06/2006		
Act Notarial nr. 116/2005, din 01/01/2005 emis de bnp Urian Marcel;		
B1	Intabulare, drept de PROPRIETATE, dobandit prin Conventie, cota actuala 1/1	A1
	1) **BABOS IOAN**, si sotia 2) **BABOS MARIA**	
	OBSERVATII: (provenita din conversia CF 2459/N)bun comun	
19499 / 29/10/2020		
Act Administrativ nr. 6042, din 27/10/2020 emis de Comuna Apold (documentatie cadastrala avizata de OCPI Mures);		
B2	Intabulare, drept de PROPRIETATE, dobandit prin Construire, cota actuala 1/1	A1.1
	1) **BABOS IOAN**, si sotia 2) **BABOS MARIA**	

C. Partea III. SARCINI .

Inscrieri privind dezmembramintele dreptului de proprietate, drepturi reale de garanţie şi sarcini	Referinţe
NU SUNT	

Document care conține date cu caracter personal, protejat de prevederile Regulamentului (UE) nr. 679/2016 și Legii 190/2018

Anexa Nr. 1 La Partea I

Teren

Nr cadastral	Suprafaţa (mp)*	Observaţii / Referinţe
50903	15.900	

* Suprafaţa este determinată in planul de proiecţie Stereo 70.

DETALII LINIARE IMOBIL

Date referitoare la teren

Crt	Categorie folosință	Intra vilan	Suprafaţa (mp)	Tarla	Parcelă	Nr. topo	Observaţii / Referinţe
1	faneata	NU	15.900	-	3190/1	-	

Date referitoare la construcţii

Crt	Număr	Destinaţie construcţie	Supraf. (mp)	Situaţie juridică	Observaţii / Referinţe
A1.1	50903-C1	constructii anexa	595	Cu acte	Nr. niveluri:1; S. construita la sol:595 mp; S. construita desfasurata:595 mp; Anexa lemn - Saivan animale - fanar

Lungime Segmente

1) Valorile lungimilor segmentelor sunt obţinute din proiecţie în plan.

Punct început	X / Y	Punct sfârşit	X / Y	Lungime segment (** (m)
1	490.090,056 514.854,453	2	490.097,809 514.847,446	10.45
3	490.127,687 514.820,441	4	490.159,142 514.792,01	42.4
5	490.208,974 514.632,383	6	490.150,316 514.605,885	64.365

Punct început	X / Y	Punct sfârşit	X / Y	Lungime segment (** (m)
2	490.097,809 514.847,446	3	490.127,687 514.820,441	40.274
4	490.159,142 514.792,01	5	490.208,974 514.632,383	167.224
6	490.150,316 514.605,885	7	490.154,72 514.600,839	6.698

Document care conține date cu caracter personal, protejat de prevederile Regulamentului (UE) nr. 679/2016 și Legii 190/2018

Punct început	X / Y	Punct sfârşit	X / Y	Lungime segment (** (m)
7	490.154,72 514.600,839	8	490.168,228 514.589,0	17.961
9	490.178,107 514.583,634	10	490.188,449 514.573,847	14.239
11	490.196,402 514.563,686	12	490.200,553 514.551,877	12.517
13	490.202,915 514.536,748	14	490.204,239 514.515,979	20.811
15	490.200,316 514.516,061	16	490.185,745 514.484,575	34.694
17	490.182,393 514.463,578	18	490.292,926 514.497,738	115.691
19	490.204,727 514.698,413	20	490.199,201 514.716,558	18.968
21	490.190,607 514.743,464	22	490.191,148 514.751,373	7.928
23	490.187,869 514.765,642	24	490.182,304 514.777,254	12.877
25	490.163,2 514.801,12	26	490.117,213 514.845,26	63.743
27	490.104,214 514.860,202	1	490.090,056 514.854,453	15.28

Punct început	X / Y	Punct sfârşit	X / Y	Lungime segment (** (m)
8	490.168,228 514.589,0	9	490.178,107 514.583,634	11.243
10	490.188,449 514.573,847	11	490.196,402 514.563,686	12.903
12	490.200,553 514.551,877	13	490.202,915 514.536,748	15.313
14	490.204,239 514.515,979	15	490.200,316 514.516,061	3.924
16	490.185,745 514.484,575	17	490.182,393 514.463,578	21.262
18	490.292,926 514.497,738	19	490.204,727 514.698,413	219.202
20	490.199,201 514.716,558	21	490.190,607 514.743,464	28.245
22	490.191,148 514.751,373	23	490.187,869 514.765,642	14.641
24	490.182,304 514.777,254	25	490.163,2 514.801,12	30.57
26	490.117,213 514.845,26	27	490.104,214 514.860,202	19.805

** Lungimile segmentelor sunt determinate în planul de proiecţie Stereo 70 şi sunt rotunjite la 1 milimetru.
*** Distanţa dintre puncte este formată din segmente cumulate ce sunt mai mici decât valoarea 1 milimetru.

Document care conține date cu caracter personal, protejat de prevederile Regulamentului (UE) nr. 679/2016 și Legii 190/2018

DATE DESPRE IMOBILUL NR. 100043

Oficiul de Cadastru şi Publicitate Imobiliară MUREȘ
Biroul de Cadastru şi Publicitate Imobiliară Sighișoara

A. Partea I. Descrierea imobilului

TEREN Extravilan

Adresa: Jud. Mureș

Nr. Crt	Nr cadastral Nr. topografic	Suprafaţa* (mp)	Observaţii / Referinţe
A1		3.108	Sector cadastral:100 Teren neimprejmuit;

B. Partea II. Proprietari şi acte

Inscrieri privitoare la dreptul de proprietate şi alte drepturi reale		Referinţe
/		
Act Normativ nr. 7, din 13/03/1996 emis de PARLAMENTUL ROMANIEI;		
B1	Inscrierea posesiei, drept de PROPRIETATE, dobandit prin Constituire, cota actuala 1/1	A1
	1) **NEIDENTIFICAT NEIDENTIFICAT**	
B2	SE NOTEAZA MENTIUNEA PROPRIETAR NEIDENTIFICAT	A1

C. Partea III. SARCINI .

Inscrieri privind dezmembramintele dreptului de proprietate, drepturi reale de garanţie şi sarcini	Referinţe
NU SUNT	

Document care conține date cu caracter personal, protejat de prevederile Regulamentului (UE) nr. 679/2016 și Legii 190/2018

Anexa Nr. 1 La Partea I

Teren

Nr cadastral	Suprafaţa (mp)*	Observaţii / Referinţe
	3.108	

* Suprafaţa este determinată in planul de proiecţie Stereo 70.

DETALII LINIARE IMOBIL

Date referitoare la teren

Crt	Categorie folosință	Intra vilan	Suprafaţa (mp)	Tarla	Parcelă	Nr. topo	Observaţii / Referinţe
1	drum	NU	3.108	18	3225	-	

Lungime Segmente

1) Valorile lungimilor segmentelor sunt obţinute din proiecţie în plan.

Punct început	X / Y	Punct sfârşit	X / Y	Lungime segment
1	489.995,091 514.953,179	2	489.996,01 514.949,265	4.02
4	490.111,132 514.978,316	5	490.141,581 514.983,866	30.95
7	490.253,196 515.016,35	8	490.294,604 515.030,801	43.858
10	490.331,759 515.037,744	11	490.355,645 515.039,538	23.953
13	490.403,78 515.076,646	14	490.415,059 515.084,255	13.606
16	490.450,002 515.103,126	17	490.475,496 515.115,037	28.139

Punct început	X / Y	Punct sfârşit	X / Y	Lungime segment
2	489.996,01 514.949,265	3	490.046,082 514.966,457	52.941
5	490.141,581 514.983,866	6	490.201,444 515.007,223	64.258
8	490.294,604 515.030,801	9	490.315,41 515.034,689	21.166
11	490.355,645 515.039,538	12	490.381,221 515.056,989	30.963
14	490.415,059 515.084,255	15	490.425,571 515.091,347	12.68
17	490.475,496 515.115,037	18	490.499,932 515.130,325	28.825

Punct început	X / Y	Punct sfârşit	X / Y	Lungime segment
3	490.046,082 514.966,457	4	490.111,132 514.978,316	66.123
6	490.201,444 515.007,223	7	490.253,196 515.016,35	52.55
9	490.315,41 515.034,689	10	490.331,759 515.037,744	16.632
12	490.381,221 515.056,989	13	490.403,78 515.076,646	29.922
15	490.425,571 515.091,347	16	490.450,002 515.103,126	27.123
18	490.499,932 515.130,325	19	490.536,496 515.159,156	46.564

Document care conține date cu caracter personal, protejat de prevederile Regulamentului (UE) nr. 679/2016 și Legii 190/2018

Punct început	X / Y	Punct sfârşit	X / Y	Lungime segment
19	490.536,496 515.159,156	20	490.540,746 515.162,507	5.412
22	490.624,521 515.227,732	23	490.658,828 515.222,537	34.698
25	490.693,818 515.212,459	26	490.692,789 515.216,867	4.526
28	490.624,24 515.231,82	29	490.604,192 515.225,889	20.907
31	490.497,648 515.133,617	32	490.473,379 515.118,89	28.387
34	490.423,573 515.094,824	35	490.401,338 515.079,824	26.822
37	490.354,276 515.043,447	38	490.331,24 515.041,716	23.1
40	490.252,183 515.020,233	41	490.200,359 515.011,094	52.623
43	490.045,068 514.970,338	1	489.995,091 514.953,179	52.84

Punct început	X / Y	Punct sfârşit	X / Y	Lungime segment
20	490.540,746 515.162,507	21	490.606,21 515.222,315	88.671
23	490.658,828 515.222,537	24	490.690,064 515.213,54	32.506
26	490.692,789 515.216,867	27	490.659,734 515.226,446	34.415
29	490.604,192 515.225,889	30	490.538,155 515.165,558	89.447
32	490.473,379 515.118,89	33	490.448,262 515.106,727	27.907
35	490.401,338 515.079,824	36	490.378,772 515.060,16	29.932
38	490.331,24 515.041,716	39	490.293,572 515.034,678	38.32
41	490.200,359 515.011,094	42	490.140,485 514.987,733	64.27

Punct început	X / Y	Punct sfârşit	X / Y	Lungime segment
21	490.606,21 515.222,315	22	490.624,521 515.227,732	19.096
24	490.690,064 515.213,54	25	490.693,818 515.212,459	3.906
27	490.659,734 515.226,446	28	490.624,24 515.231,82	35.898
30	490.538,155 515.165,558	31	490.497,648 515.133,617	51.585
33	490.448,262 515.106,727	34	490.423,573 515.094,824	27.408
36	490.378,772 515.060,16	37	490.354,276 515.043,447	29.654
39	490.293,572 515.034,678	40	490.252,183 515.020,233	43.838
42	490.140,485 514.987,733	43	490.045,068 514.970,338	96.99

** Lungimile segmentelor sunt determinate în planul de proiecţie Stereo 70 şi sunt rotunjite la 1 milimetru.
*** Distanţa dintre puncte este formată din segmente cumulate ce sunt mai mici decât valoarea 1 milimetru.

Document care conține date cu caracter personal, protejat de prevederile Regulamentului (UE) nr. 679/2016 și Legii 190/2018

DATE DESPRE IMOBILUL NR. 100044

Oficiul de Cadastru şi Publicitate Imobiliară MUREȘ
Biroul de Cadastru şi Publicitate Imobiliară Sighișoara

A. Partea I. Descrierea imobilului

TEREN Extravilan

Adresa: Jud. Mureș

Nr. Crt	Nr cadastral Nr. topografic	Suprafaţa* (mp)	Observaţii / Referinţe
A1		18.300	Sector cadastral:100 Teren neimprejmuit;

B. Partea II. Proprietari şi acte

Inscrieri privitoare la dreptul de proprietate şi alte drepturi reale		Referinţe
/		
Act Administrativ nr. 8847, din 28/08/2002 emis de CJPSDPAT MURES (titlu de proprietate);		
B1	Intabulare, drept de PROPRIETATE, dobandit prin Reconstituire, cota actuala 1/1	A1
	1) **PAROHIA EVANGHELICA APOLD**, CIF:9146310	

C. Partea III. SARCINI .

Inscrieri privind dezmembramintele dreptului de proprietate, drepturi reale de garanţie şi sarcini	Referinţe
NU SUNT	

Document care conține date cu caracter personal, protejat de prevederile Regulamentului (UE) nr. 679/2016 și Legii 190/2018

Anexa Nr. 1 La Partea I

Teren

Nr cadastral	Suprafaţa (mp)*	Observaţii / Referinţe
	18.300	

* Suprafaţa este determinată in planul de proiecţie Stereo 70.

DETALII LINIARE IMOBIL

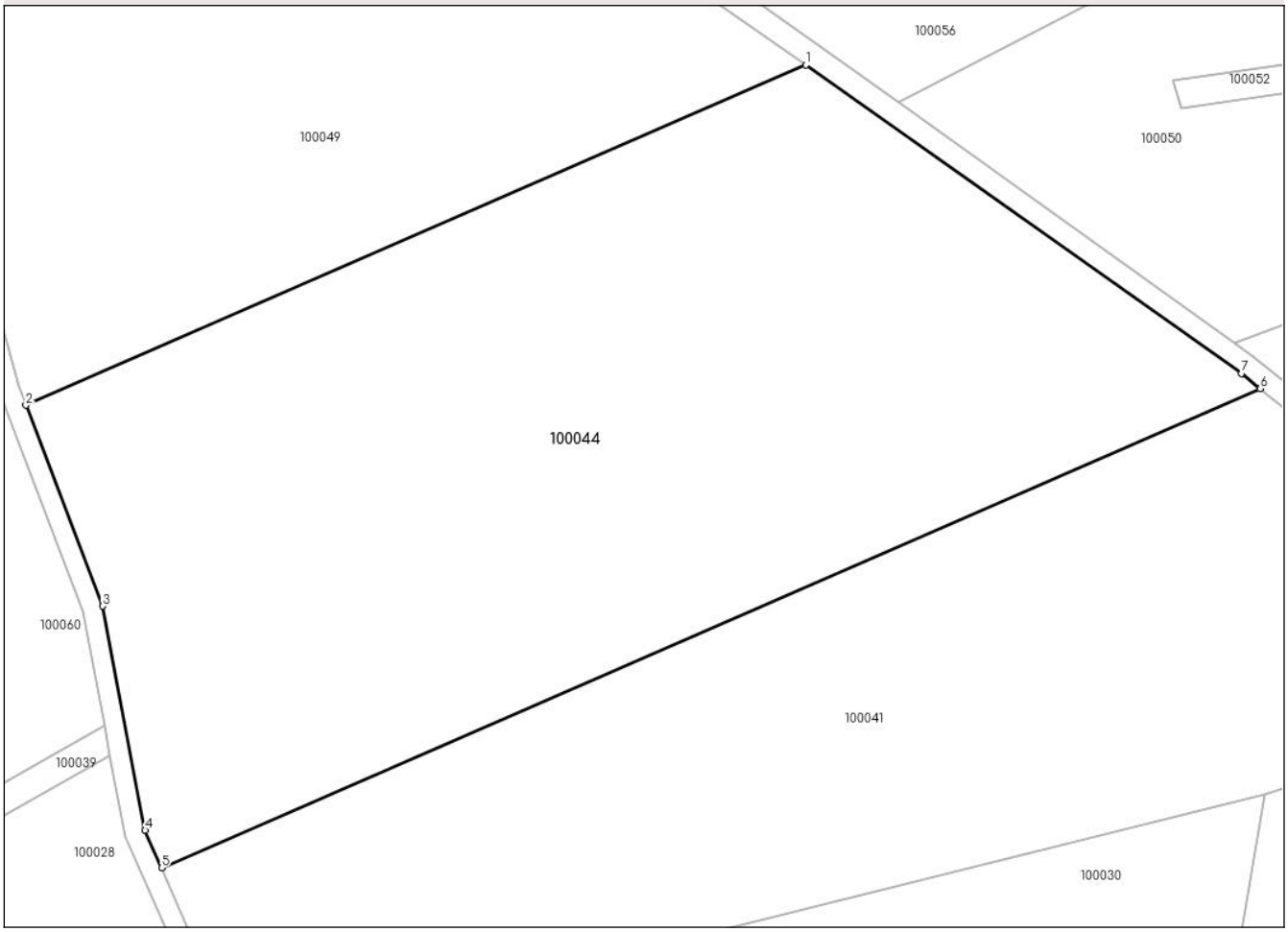

Date referitoare la teren

Crt	Categorie folosință	Intra vilan	Suprafaţa (mp)	Tarla	Parcelă	Nr. topo	Observaţii / Referinţe
1	arabil	NU	2.400	18	3153/5, 3152/1	-	
2	faneata	NU	15.900	18	3139/3	-	

Lungime Segmente
1) Valorile lungimilor segmentelor sunt obţinute din proiecţie în plan.

Punct început	X / Y	Punct sfârşit	X / Y	Lungime segment (** (m)
1	490.892,441 514.677,098	2	490.741,269 514.611,226	164.899
2	490.741,269 514.611,226	3	490.756,109 514.572,327	41.634
3	490.756,109 514.572,327	4	490.764,384 514.528,889	44.219
4	490.764,384 514.528,889	5	490.767,564 514.521,641	7.915

Document care conține date cu caracter personal, protejat de prevederile Regulamentului (UE) nr. 679/2016 și Legii 190/2018

Punct început	X / Y	Punct sfârşit	X / Y	Lungime segment (** (m)
5	490.767,564 514.521,641	6	490.980,536 514.614,441	232.312
6	490.980,536 514.614,441	7	490.976,938 514.617,39	4.652
7	490.976,938 514.617,39	1	490.892,441 514.677,098	103.464

** Lungimile segmentelor sunt determinate în planul de proiecţie Stereo 70 şi sunt rotunjite la 1 milimetru.
*** Distanţa dintre puncte este formată din segmente cumulate ce sunt mai mici decât valoarea 1 milimetru.

Document care conține date cu caracter personal, protejat de prevederile Regulamentului (UE) nr. 679/2016 și Legii 190/2018

DATE DESPRE IMOBILUL NR. 100045

Oficiul de Cadastru şi Publicitate Imobiliară MUREȘ
Biroul de Cadastru şi Publicitate Imobiliară Sighișoara

A. Partea I. Descrierea imobilului

TEREN Extravilan

Adresa: Jud. Mureș

Nr. Crt	Nr cadastral Nr. topografic	Suprafaţa* (mp)	Observaţii / Referinţe
A1	50628	79.800	Sector cadastral:100 Teren neimprejmuit;

B. Partea II. Proprietari şi acte

Inscrieri privitoare la dreptul de proprietate şi alte drepturi reale		Referinţe
10056 / 20/04/2012		
Act Administrativ nr. TITLUL DE PROPRIETATE nr.8858, din 30/08/2002 emis de CJPRDPAT;		
B1	Intabulare, drept de PROPRIETATEpotrivit Legii nr. 18/1991 a Fondului Funciar, dobandit prin Reconstituire, cota actuala 1/1	A1
	1) **KRAFFT I IOAN**	

C. Partea III. SARCINI .

Inscrieri privind dezmembramintele dreptului de proprietate, drepturi reale de garanţie şi sarcini	Referinţe
NU SUNT	

Anexa Nr. 1 La Partea I

Teren

Nr cadastral	Suprafaţa (mp)*	Observaţii / Referinţe
50628	79.800	

* Suprafaţa este determinată in planul de proiecţie Stereo 70.

DETALII LINIARE IMOBIL

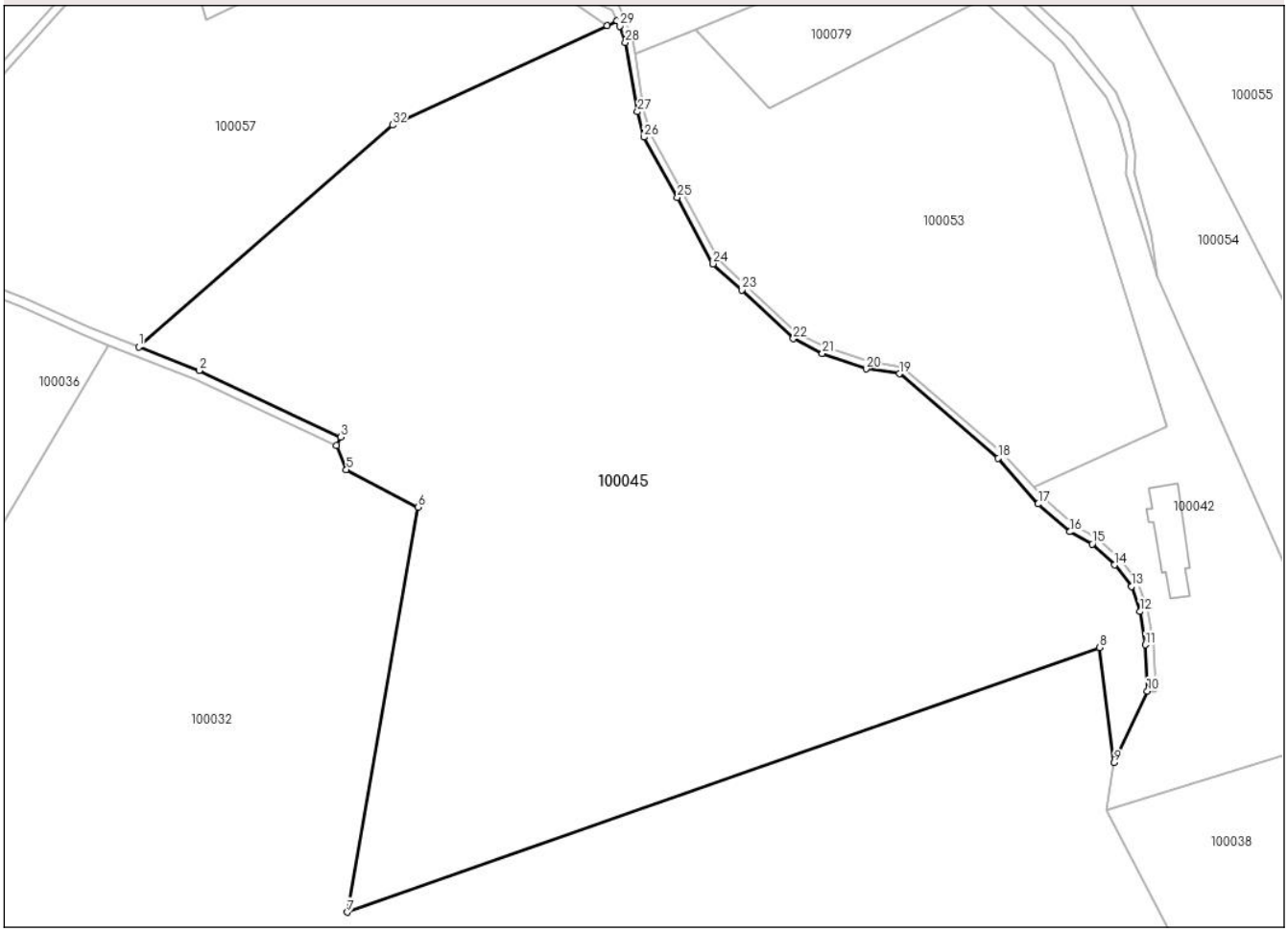

Date referitoare la teren

Crt	Categorie folosință	Intra vilan	Suprafaţa (mp)	Tarla	Parcelă	Nr. topo	Observaţii / Referinţe
1	arabil	NU	500	18	3175/2	-	
2	faneata	NU	79.300	18	3190/9	-	

Lungime Segmente

1) Valorile lungimilor segmentelor sunt obţinute din proiecţie în plan.

Punct început	X / Y	Punct sfârşit	X / Y	Lungime segment (** (m)
1	489.756,323 514.667,388	2	489.782,974 514.656,997	28.605
3	489.845,166 514.627,768	4	489.843,465 514.624,148	4.0
5	489.847,71 514.613,333	6	489.879,234 514.596,981	35.513
7	489.848,191 514.418,829	8	490.179,205 514.535,2	350.874

Punct început	X / Y	Punct sfârşit	X / Y	Lungime segment (** (m)
2	489.782,974 514.656,997	3	489.845,166 514.627,768	68.719
4	489.843,465 514.624,148	5	489.847,71 514.613,333	11.618
6	489.879,234 514.596,981	7	489.848,191 514.418,829	180.836
8	490.179,205 514.535,2	9	490.185,745 514.484,575	51.047

Document care conține date cu caracter personal, protejat de prevederile Regulamentului (UE) nr. 679/2016 și Legii 190/2018

Punct început	X / Y	Punct sfârşit	X / Y	Lungime segment (** (m)
9	490.185,745 514.484,575	10	490.200,316 514.516,061	34.694
11	490.199,423 514.536,399	12	490.197,14 514.551,019	14.797
13	490.193,287 514.561,98	14	490.185,85 514.571,481	12.065
15	490.176,031 514.580,773	16	490.166,212 514.586,108	11.175
17	490.152,234 514.598,358	18	490.134,663 514.618,491	26.722
19	490.091,116 514.655,61	20	490.076,483 514.657,728	14.785
21	490.057,275 514.664,523	22	490.044,445 514.670,983	14.365
23	490.021,877 514.692,464	24	490.009,161 514.703,929	17.121
25	489.993,472 514.733,086	26	489.978,597 514.759,66	30.455
27	489.975,886 514.770,777	28	489.970,518 514.801,327	31.017
29	489.968,078 514.808,481	30	489.966,878 514.810,843	2.649
31	489.962,481 514.808,77	32	489.868,024 514.764,979	104.114

Punct început	X / Y	Punct sfârşit	X / Y	Lungime segment (** (m)
10	490.200,316 514.516,061	11	490.199,423 514.536,399	20.358
12	490.197,14 514.551,019	13	490.193,287 514.561,98	11.619
14	490.185,85 514.571,481	15	490.176,031 514.580,773	13.519
16	490.166,212 514.586,108	17	490.152,234 514.598,358	18.586
18	490.134,663 514.618,491	19	490.091,116 514.655,61	57.22
20	490.076,483 514.657,728	21	490.057,275 514.664,523	20.374
22	490.044,445 514.670,983	23	490.021,877 514.692,464	31.157
24	490.009,161 514.703,929	25	489.993,472 514.733,086	33.109
26	489.978,597 514.759,66	27	489.975,886 514.770,777	11.443
28	489.970,518 514.801,327	29	489.968,078 514.808,481	7.559
30	489.966,878 514.810,843	31	489.962,481 514.808,77	4.861
32	489.868,024 514.764,979	1	489.756,323 514.667,388	148.327

** Lungimile segmentelor sunt determinate în planul de proiecţie Stereo 70 şi sunt rotunjite la 1 milimetru.
*** Distanţa dintre puncte este formată din segmente cumulate ce sunt mai mici decât valoarea 1 milimetru.

Document care conține date cu caracter personal, protejat de prevederile Regulamentului (UE) nr. 679/2016 și Legii 190/2018

DATE DESPRE IMOBILUL NR. 100046

Oficiul de Cadastru şi Publicitate Imobiliară MUREȘ
Biroul de Cadastru şi Publicitate Imobiliară Sighișoara

A. Partea I. Descrierea imobilului

TEREN Extravilan

Adresa: Jud. Mureș

Nr. Crt	Nr cadastral Nr. topografic	Suprafaţa* (mp)	Observaţii / Referinţe
A1		6.163	Sector cadastral:100 Teren neimprejmuit; DIFERENTA DE SUPRAFATA SE AFLA IN ID 100041, SECTOR CADASTRAL 100

B. Partea II. Proprietari şi acte

Inscrieri privitoare la dreptul de proprietate şi alte drepturi reale		Referinţe
/		
Act Administrativ nr. 8865, din 12/09/2002 emis de CJPSDPAT MURES (titlu de proprietate);		
B1	Intabulare, drept de PROPRIETATE, dobandit prin Reconstituire, cota actuala 1/1	A1
	1) **PAROHIA EVANGHELICA SAES**, CIF:18094890	

C. Partea III. SARCINI .

Inscrieri privind dezmembramintele dreptului de proprietate, drepturi reale de garanţie şi sarcini	Referinţe
NU SUNT	

Document care conține date cu caracter personal, protejat de prevederile Regulamentului (UE) nr. 679/2016 și Legii 190/2018

Anexa Nr. 1 La Partea I

Teren

Nr cadastral	Suprafaţa (mp)*	Observaţii / Referinţe
	6.163	DIFERENTA DE SUPRAFATA SE AFLA IN ID 100041, SECTOR CADASTRAL 100

* Suprafaţa este determinată in planul de proiecţie Stereo 70.

DETALII LINIARE IMOBIL

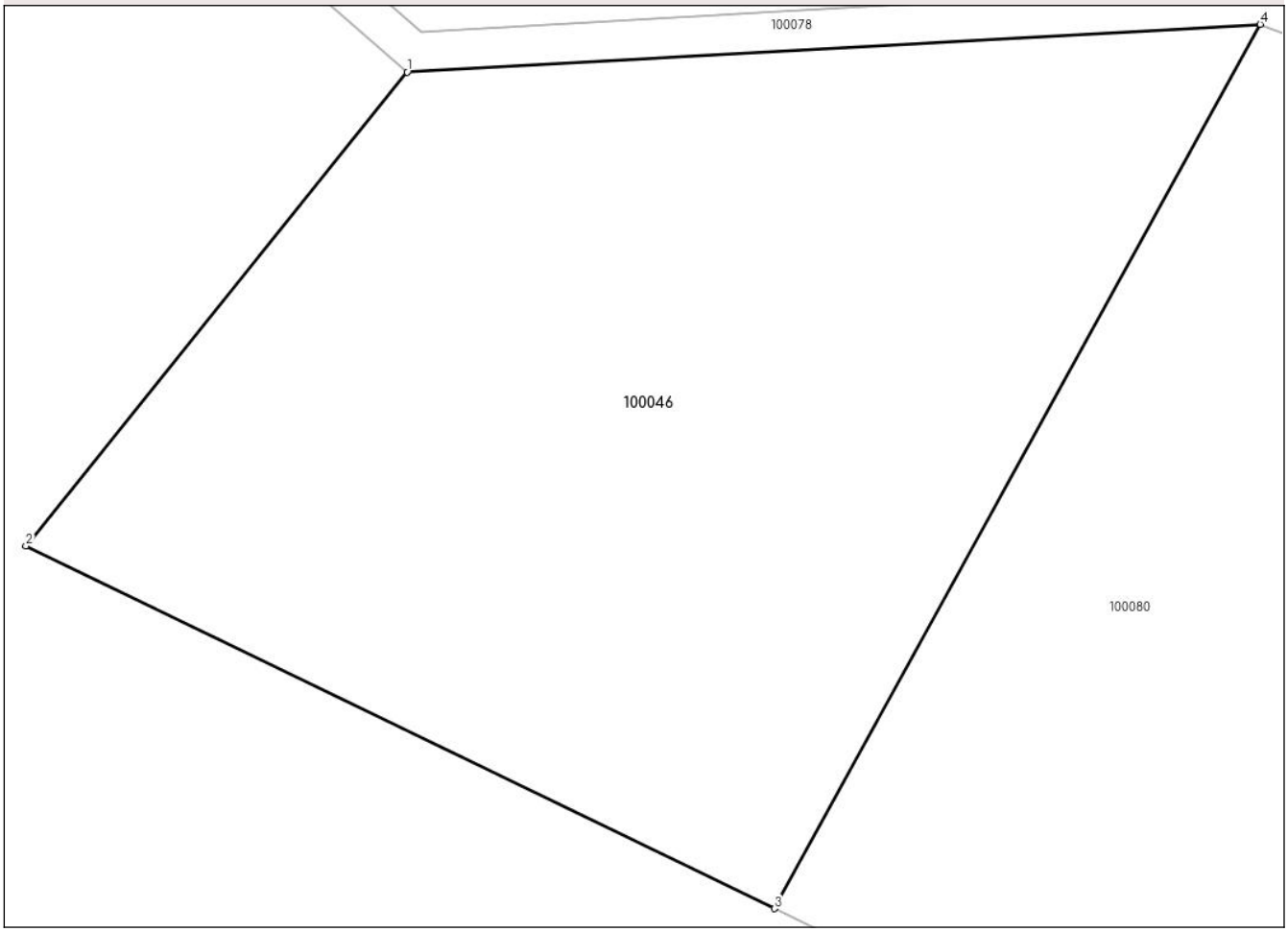

Date referitoare la teren

Crt	Categorie folosință	Intra vilan	Suprafaţa (mp)	Tarla	Parcelă	Nr. topo	Observaţii / Referinţe
1	arabil	NU	6.163	18	3139/5	-	

Lungime Segmente
1) Valorile lungimilor segmentelor sunt obţinute din proiecţie în plan.

Punct început	X / Y	Punct sfârşit	X / Y	Lungime segment (** (m)
1	489.350,005 514.643,97	2	489.311,717 514.596,447	61.027
2	489.311,717 514.596,447	3	489.386,866 514.560,076	83.487
3	489.386,866 514.560,076	4	489.435,658 514.648,766	101.225
4	489.435,658 514.648,766	1	489.350,005 514.643,97	85.787

**** Lungimile segmentelor sunt determinate în planul de proiecţie Stereo 70 şi sunt rotunjite la 1 milimetru.**

Document care conține date cu caracter personal, protejat de prevederile Regulamentului (UE) nr. 679/2016 și Legii 190/2018

***** Distanţa dintre puncte este formată din segmente cumulate ce sunt mai mici decât valoarea 1 milimetru.**

DATE DESPRE IMOBILUL NR. 100047

Oficiul de Cadastru şi Publicitate Imobiliară MUREȘ
Biroul de Cadastru şi Publicitate Imobiliară Sighișoara

A. Partea I. Descrierea imobilului

TEREN Extravilan

Adresa: Jud. Mureș

Nr. Crt	Nr cadastral Nr. topografic	Suprafaţa* (mp)	Observaţii / Referinţe
A1		26.100	Sector cadastral:100 Teren neimprejmuit;

B. Partea II. Proprietari şi acte

Inscrieri privitoare la dreptul de proprietate şi alte drepturi reale		Referinţe
/		
Act Administrativ nr. 8865, din 12/09/2002 emis de CJPSDPAT MURES (titlu de proprietate);		
B1	Intabulare, drept de PROPRIETATE, dobandit prin Reconstituire, cota actuala 1/1	A1
	1) **PAROHIA EVANGHELICA SAES**, CIF:18094890	

C. Partea III. SARCINI .

Inscrieri privind dezmembramintele dreptului de proprietate, drepturi reale de garanţie şi sarcini	Referinţe
NU SUNT	

Document care conține date cu caracter personal, protejat de prevederile Regulamentului (UE) nr. 679/2016 și Legii 190/2018

Anexa Nr. 1 La Partea I

Teren

Nr cadastral	Suprafaţa (mp)*	Observaţii / Referinţe
	26.100	

* Suprafaţa este determinată in planul de proiecţie Stereo 70.

DETALII LINIARE IMOBIL

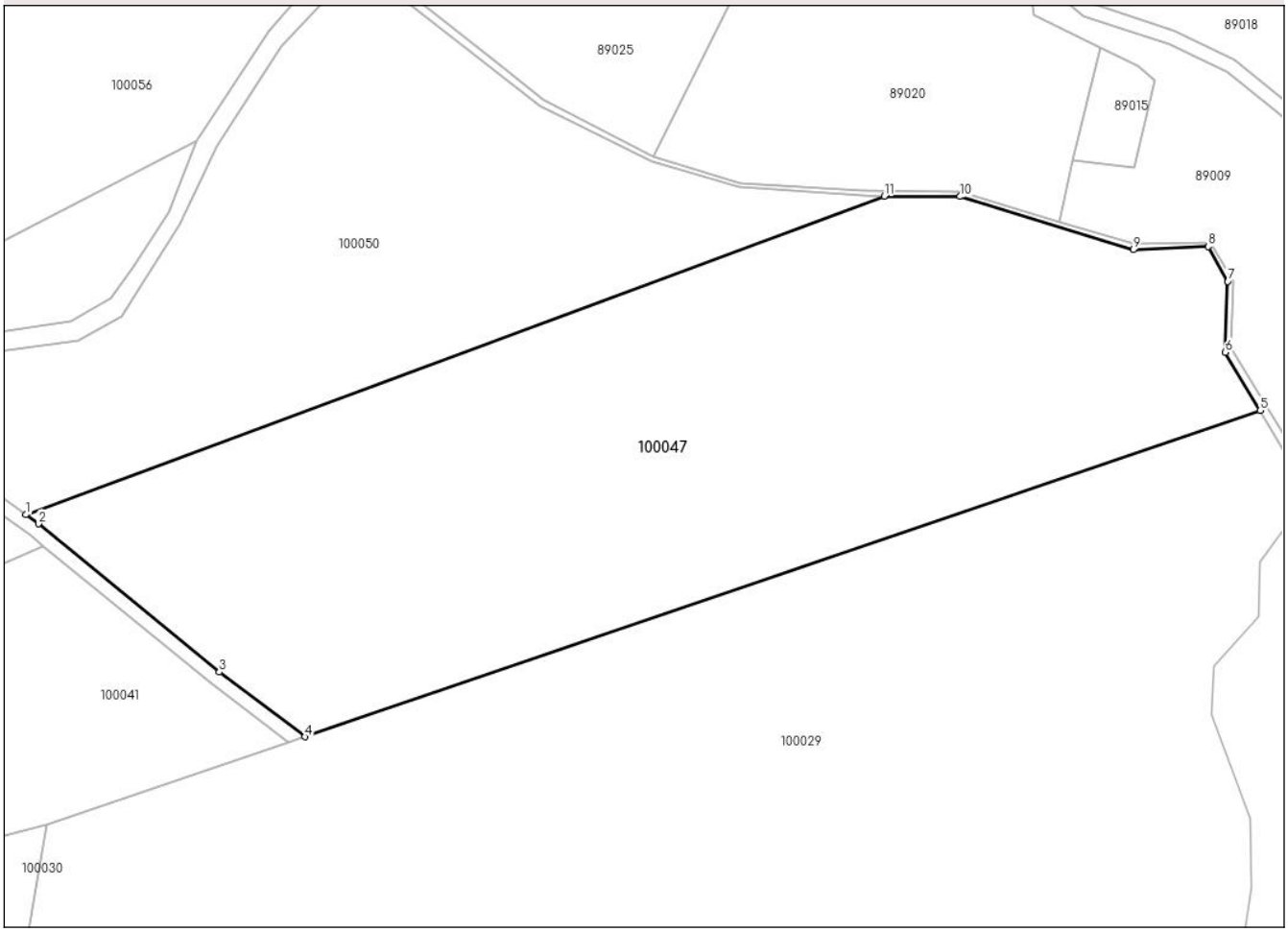

Date referitoare la teren

Crt	Categorie folosință	Intra vilan	Suprafaţa (mp)	Tarla	Parcelă	Nr. topo	Observaţii / Referinţe
1	arabil	NU	14.500	18	3142/2, 3143/2	-	
2	faneata	NU	8.400	18	3145/3, 3145/4, 3144/1	-	
3	neproductiv	NU	3.200	18	3141/3	-	

Lungime Segmente
1) Valorile lungimilor segmentelor sunt obţinute din proiecţie în plan.

Punct început	X / Y	Punct sfârşit	X / Y	Lungime segment (** (m)
1	490.975,605 514.623,275	2	490.979,186 514.620,719	4.4
2	490.979,186 514.620,719	3	491.030,201 514.578,906	65.961
3	491.030,201 514.578,906	4	491.054,331 514.560,642	30.262

Document care conține date cu caracter personal, protejat de prevederile Regulamentului (UE) nr. 679/2016 și Legii 190/2018

Punct început	X / Y	Punct sfârşit	X / Y	Lungime segment (** (m)
4	491.054,331 514.560,642	5	491.323,911 514.652,666	284.853
5	491.323,911 514.652,666	6	491.314,07 514.669,067	19.127
6	491.314,07 514.669,067	7	491.314,739 514.689,056	20.0
7	491.314,739 514.689,056	8	491.309,269 514.698,836	11.206
8	491.309,269 514.698,836	9	491.288,113 514.697,958	21.174
9	491.288,113 514.697,958	10	491.239,233 514.712,945	51.126
10	491.239,233 514.712,945	11	491.217,791 514.713,1	21.443
11	491.217,791 514.713,1	1	490.975,605 514.623,275	258.307

** Lungimile segmentelor sunt determinate în planul de proiecţie Stereo 70 şi sunt rotunjite la 1 milimetru.
*** Distanţa dintre puncte este formată din segmente cumulate ce sunt mai mici decât valoarea 1 milimetru.

Document care conține date cu caracter personal, protejat de prevederile Regulamentului (UE) nr. 679/2016 și Legii 190/2018

DATE DESPRE IMOBILUL NR. 100048

Oficiul de Cadastru şi Publicitate Imobiliară MUREȘ
Biroul de Cadastru şi Publicitate Imobiliară Sighișoara

A. Partea I. Descrierea imobilului

TEREN Extravilan

Adresa: Jud. Mureș

Nr. Crt	Nr cadastral Nr. topografic	Suprafaţa* (mp)	Observaţii / Referinţe
A1		921	Sector cadastral:100 Teren neimprejmuit;

B. Partea II. Proprietari şi acte

Inscrieri privitoare la dreptul de proprietate şi alte drepturi reale		Referinţe
/		
Act Normativ nr. 7, din 13/03/1996 emis de PARLAMENTUL ROMANIEI;		
B1	Inscrierea posesiei, drept de PROPRIETATE, dobandit prin Constituire, cota actuala 1/1	A1
	1) **NEIDENTIFICAT NEIDENTIFICAT**	
B2	SE NOTEAZA MENTIUNEA PROPRIETAR NEIDENTIFICAT	A1

C. Partea III. SARCINI .

Inscrieri privind dezmembramintele dreptului de proprietate, drepturi reale de garanţie şi sarcini	Referinţe
NU SUNT	

Document care conține date cu caracter personal, protejat de prevederile Regulamentului (UE) nr. 679/2016 și Legii 190/2018

Anexa Nr. 1 La Partea I

Teren

Nr cadastral	Suprafaţa (mp)*	Observaţii / Referinţe
	921	

* Suprafaţa este determinată in planul de proiecţie Stereo 70.

DETALII LINIARE IMOBIL

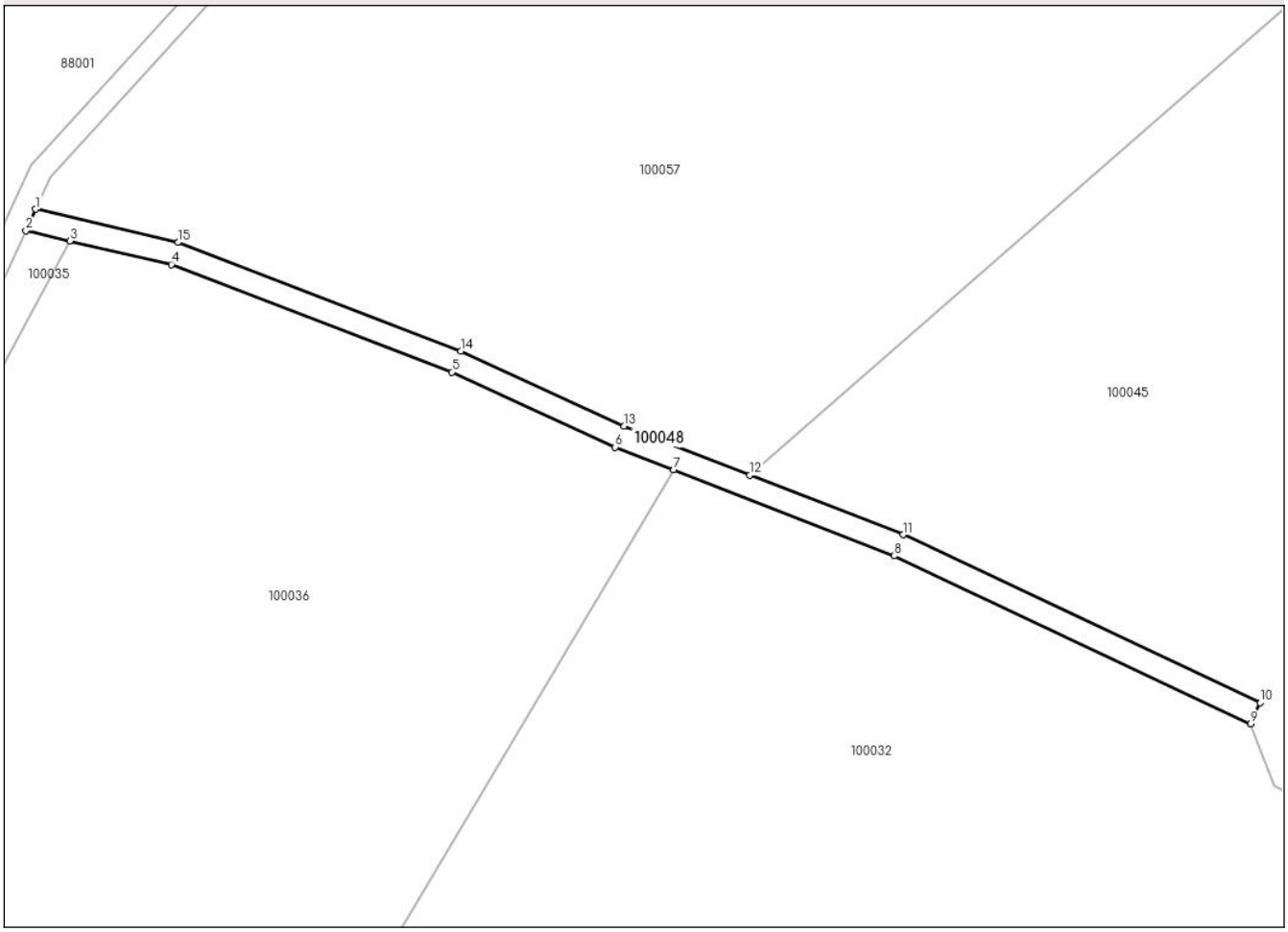

Date referitoare la teren

Crt	Categorie folosință	Intra vilan	Suprafaţa (mp)	Tarla	Parcelă	Nr. topo	Observaţii / Referinţe
1	drum	NU	921	18	3180	-	

Lungime Segmente
1) Valorile lungimilor segmentelor sunt obţinute din proiecţie în plan.

Punct început	X / Y	Punct sfârşit	X / Y	Lungime segment (** (m)
1	489.631,965 514.713,613	2	489.630,241 514.709,908	4.087
2	489.630,241 514.709,908	3	489.637,894 514.708,126	7.857
3	489.637,894 514.708,126	4	489.655,547 514.704,018	18.125
4	489.655,547 514.704,018	5	489.704,418 514.685,291	52.335
5	489.704,418 514.685,291	6	489.732,855 514.672,246	31.287

Document care conține date cu caracter personal, protejat de prevederile Regulamentului (UE) nr. 679/2016 și Legii 190/2018

Punct început	X / Y	Punct sfârşit	X / Y	Lungime segment (** (m)
6	489.732,855 514.672,246	7	489.743,057 514.668,268	10.949
7	489.743,057 514.668,268	8	489.781,395 514.653,319	41.149
8	489.781,395 514.653,319	9	489.843,465 514.624,148	68.584
9	489.843,465 514.624,148	10	489.845,166 514.627,768	4.0
10	489.845,166 514.627,768	11	489.782,974 514.656,997	68.719
11	489.782,974 514.656,997	12	489.756,323 514.667,388	28.605
12	489.756,323 514.667,388	13	489.734,417 514.675,93	23.512
13	489.734,417 514.675,93	14	489.705,969 514.688,98	31.299
14	489.705,969 514.688,98	15	489.656,722 514.707,851	52.739
15	489.656,722 514.707,851	1	489.631,965 514.713,613	25.419

** Lungimile segmentelor sunt determinate în planul de proiecţie Stereo 70 şi sunt rotunjite la 1 milimetru.
*** Distanţa dintre puncte este formată din segmente cumulate ce sunt mai mici decât valoarea 1 milimetru.

Document care conține date cu caracter personal, protejat de prevederile Regulamentului (UE) nr. 679/2016 și Legii 190/2018

DATE DESPRE IMOBILUL NR. 100049

Oficiul de Cadastru şi Publicitate Imobiliară MUREȘ
Biroul de Cadastru şi Publicitate Imobiliară Sighișoara

A. Partea I. Descrierea imobilului

TEREN Extravilan

Adresa: Jud. Mureș

Nr. Crt	Nr cadastral Nr. topografic	Suprafaţa* (mp)	Observaţii / Referinţe
A1		15.700	Sector cadastral:100 Teren neimprejmuit;

B. Partea II. Proprietari şi acte

Inscrieri privitoare la dreptul de proprietate şi alte drepturi reale		Referinţe
/		
Act Administrativ nr. 8846, din 27/08/2002 emis de CJPSDPAT MURES (titlu de proprietate);		
B1	Intabulare, drept de PROPRIETATE, dobandit prin Reconstituire, cota actuala 1/1	A1
	1) **PAROHIA EVANGHELICA DAIA**, CIF:18094903	

C. Partea III. SARCINI .

Inscrieri privind dezmembramintele dreptului de proprietate, drepturi reale de garanţie şi sarcini	Referinţe
NU SUNT	

Document care conține date cu caracter personal, protejat de prevederile Regulamentului (UE) nr. 679/2016 și Legii 190/2018

Anexa Nr. 1 La Partea I

Teren

Nr cadastral	Suprafaţa (mp)*	Observaţii / Referinţe
	15.700	

* Suprafaţa este determinată in planul de proiecţie Stereo 70.

DETALII LINIARE IMOBIL

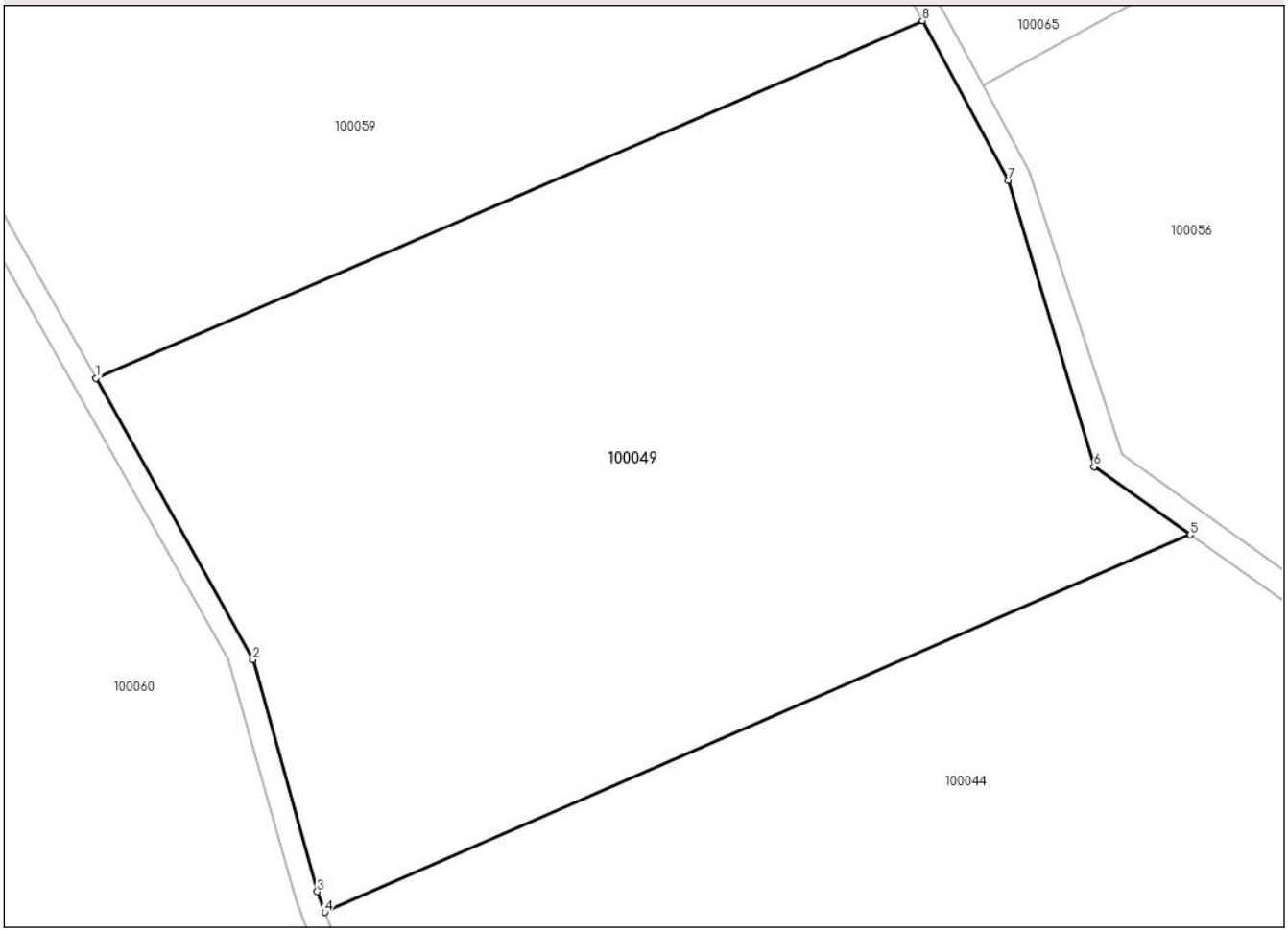

Date referitoare la teren

Crt	Categorie folosință	Intra vilan	Suprafaţa (mp)	Tarla	Parcelă	Nr. topo	Observaţii / Referinţe
1	arabil	NU	14.000	18	3153/4	-	
2	faneata	NU	1.700	18	3139/1, 3139/2	-	

Lungime Segmente
1) Valorile lungimilor segmentelor sunt obţinute din proiecţie în plan.

Punct început	X / Y	Punct sfârşit	X / Y	Lungime segment (** (m)
1	490.701,264 514.704,412	2	490.728,668 514.655,268	56.268
2	490.728,668 514.655,268	3	490.739,903 514.614,808	41.992
3	490.739,903 514.614,808	4	490.741,269 514.611,226	3.833
4	490.741,269 514.611,226	5	490.892,441 514.677,098	164.899

Document care conține date cu caracter personal, protejat de prevederile Regulamentului (UE) nr. 679/2016 și Legii 190/2018

Punct început	X / Y	Punct sfârşit	X / Y	Lungime segment (** (m)
5	490.892,441 514.677,098	6	490.875,637 514.688,972	20.576
6	490.875,637 514.688,972	7	490.860,615 514.738,94	52.177
7	490.860,615 514.738,94	8	490.845,67 514.766,818	31.631
8	490.845,67 514.766,818	1	490.701,264 514.704,412	157.314

** Lungimile segmentelor sunt determinate în planul de proiecţie Stereo 70 şi sunt rotunjite la 1 milimetru.
*** Distanţa dintre puncte este formată din segmente cumulate ce sunt mai mici decât valoarea 1 milimetru.

Document care conține date cu caracter personal, protejat de prevederile Regulamentului (UE) nr. 679/2016 și Legii 190/2018

DATE DESPRE IMOBILUL NR. 100050

Oficiul de Cadastru şi Publicitate Imobiliară MUREȘ
Biroul de Cadastru şi Publicitate Imobiliară Sighișoara

A. Partea I. Descrierea imobilului

TEREN Extravilan

Adresa: Jud. Mureș

Nr. Crt	Nr cadastral Nr. topografic	Suprafaţa* (mp)	Observaţii / Referinţe
A1		18.000	Sector cadastral:100 Teren neimprejmuit;

B. Partea II. Proprietari şi acte

Inscrieri privitoare la dreptul de proprietate şi alte drepturi reale		Referinţe
/		
Act Administrativ nr. 8847, din 28/08/2002 emis de CJPSDPAT MURES (titlu de proprietate);		
B1	Intabulare, drept de PROPRIETATE, dobandit prin Reconstituire, cota actuala 1/1	A1
	1) **PAROHIA EVANGHELICA APOLD**, CIF:9146310	

C. Partea III. SARCINI .

Inscrieri privind dezmembramintele dreptului de proprietate, drepturi reale de garanţie şi sarcini	Referinţe
NU SUNT	

Document care conține date cu caracter personal, protejat de prevederile Regulamentului (UE) nr. 679/2016 și Legii 190/2018

Anexa Nr. 1 La Partea I

Teren

Nr cadastral	Suprafaţa (mp)*	Observaţii / Referinţe
	18.000	

* Suprafaţa este determinată in planul de proiecţie Stereo 70.

DETALII LINIARE IMOBIL

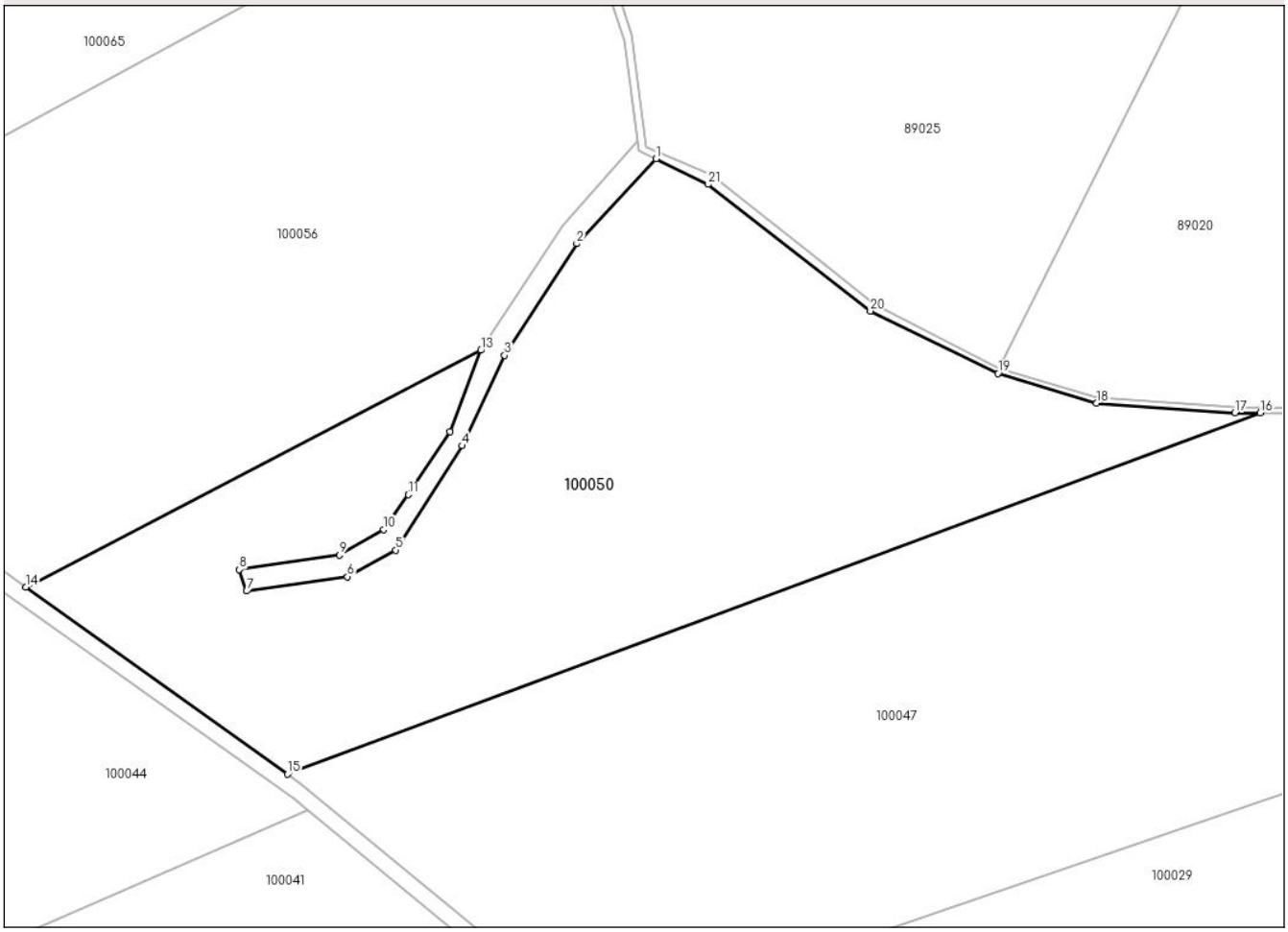

Date referitoare la teren

Crt	Categorie folosință	Intra vilan	Suprafaţa (mp)	Tarla	Parcelă	Nr. topo	Observaţii / Referinţe
1	arabil	NU	4.500	18	3150/6, 3142/1, 3143/1	-	
2	faneata	NU	9.700	18	3148/5, 3145/2	-	
3	neproductiv	NU	3.800	18	3141/2, 3146/3	-	

Lungime Segmente

1) Valorile lungimilor segmentelor sunt obţinute din proiecţie în plan.

Punct început	X / Y	Punct sfârşit	X / Y	Lungime segment (** (m)
1	491.067,332 514.776,34	2	491.047,587 514.755,227	28.906
3	491.029,589 514.727,418	4	491.019,1 514.704,946	24.8

Punct început	X / Y	Punct sfârşit	X / Y	Lungime segment (** (m)
2	491.047,587 514.755,227	3	491.029,589 514.727,418	33.125
4	491.019,1 514.704,946	5	491.002,5 514.679,01	30.793

Document care conține date cu caracter personal, protejat de prevederile Regulamentului (UE) nr. 679/2016 și Legii 190/2018

Punct început	X / Y	Punct sfârşit	X / Y	Lungime segment (** (m)
5	491.002,5 514.679,01	6	490.990,501 514.672,377	13.71
7	490.965,355 514.668,805	8	490.963,568 514.674,163	5.648
9	490.988,459 514.677,735	10	490.999,564 514.684,113	12.807
11	491.005,691 514.692,787	12	491.016,031 514.708,478	18.791
13	491.023,672 514.728,715	14	490.910,424 514.669,789	127.661
15	490.975,605 514.623,275	16	491.217,791 514.713,1	258.307
17	491.211,509 514.713,146	18	491.177,026 514.715,566	34.568
19	491.152,475 514.722,954	20	491.120,7 514.738,47	35.361
21	491.080,279 514.769,986	1	491.067,332 514.776,34	14.422

Punct început	X / Y	Punct sfârşit	X / Y	Lungime segment (** (m)
6	490.990,501 514.672,377	7	490.965,355 514.668,805	25.399
8	490.963,568 514.674,163	9	490.988,459 514.677,735	25.146
10	490.999,564 514.684,113	11	491.005,691 514.692,787	10.62
12	491.016,031 514.708,478	13	491.023,672 514.728,715	21.632
14	490.910,424 514.669,789	15	490.975,605 514.623,275	80.075
16	491.217,791 514.713,1	17	491.211,509 514.713,146	6.282
18	491.177,026 514.715,566	19	491.152,475 514.722,954	25.638
20	491.120,7 514.738,47	21	491.080,279 514.769,986	51.256

** Lungimile segmentelor sunt determinate în planul de proiecţie Stereo 70 şi sunt rotunjite la 1 milimetru.
*** Distanţa dintre puncte este formată din segmente cumulate ce sunt mai mici decât valoarea 1 milimetru.

Document care conține date cu caracter personal, protejat de prevederile Regulamentului (UE) nr. 679/2016 și Legii 190/2018

DATE DESPRE IMOBILUL NR. 100051

Oficiul de Cadastru şi Publicitate Imobiliară MUREȘ
Biroul de Cadastru şi Publicitate Imobiliară Sighișoara

A. Partea I. Descrierea imobilului

TEREN Extravilan

Adresa: Jud. Mureș

Nr. Crt	Nr cadastral Nr. topografic	Suprafaţa* (mp)	Observaţii / Referinţe
A1		2.042	Sector cadastral:100 Teren neimprejmuit;

B. Partea II. Proprietari şi acte

Inscrieri privitoare la dreptul de proprietate şi alte drepturi reale		Referinţe
/		
Act Normativ nr. 7, din 13/03/1996 emis de PARLAMENTUL ROMANIEI;		
B1	Inscrierea posesiei, drept de PROPRIETATE, dobandit prin Constituire, cota actuala 1/1	A1
	1) **NEIDENTIFICAT NEIDENTIFICAT**	
B2	SE NOTEAZA MENTIUNEA PROPRIETAR NEIDENTIFICAT	A1

C. Partea III. SARCINI .

Inscrieri privind dezmembramintele dreptului de proprietate, drepturi reale de garanţie şi sarcini	Referinţe
NU SUNT	

Document care conține date cu caracter personal, protejat de prevederile Regulamentului (UE) nr. 679/2016 și Legii 190/2018

Anexa Nr. 1 La Partea I

Teren

Nr cadastral	Suprafaţa (mp)*	Observaţii / Referinţe
	2.042	

* Suprafaţa este determinată in planul de proiecţie Stereo 70.

DETALII LINIARE IMOBIL

Date referitoare la teren

Crt	Categorie folosință	Intra vilan	Suprafaţa (mp)	Tarla	Parcelă	Nr. topo	Observaţii / Referinţe
1	neproductiv	NU	2.042	18	-	-	HC 3173

Lungime Segmente

1) Valorile lungimilor segmentelor sunt obţinute din proiecţie în plan.

Punct început	X / Y	Punct sfârşit	X / Y	Lungime segment
1	489.798,207 514.882,238	2	489.806,132 514.880,142	8.198
4	489.833,777 514.864,967	5	489.855,906 514.869,449	22.578
7	489.886,634 514.870,6	8	489.905,435 514.861,884	20.724
10	489.935,988 514.837,948	11	489.949,406 514.822,591	20.393
13	489.966,878 514.810,843	14	489.968,078 514.808,481	2.649
16	489.975,886 514.770,777	17	489.978,597 514.759,66	11.443

Punct început	X / Y	Punct sfârşit	X / Y	Lungime segment
2	489.806,132 514.880,142	3	489.824,746 514.866,938	22.822
5	489.855,906 514.869,449	6	489.875,207 514.872,053	19.476
8	489.905,435 514.861,884	9	489.923,129 514.845,507	24.11
11	489.949,406 514.822,591	12	489.964,598 514.815,33	16.838
14	489.968,078 514.808,481	15	489.970,518 514.801,327	7.559
17	489.978,597 514.759,66	18	489.993,472 514.733,086	30.455

Punct început	X / Y	Punct sfârşit	X / Y	Lungime segment
3	489.824,746 514.866,938	4	489.833,777 514.864,967	9.243
6	489.875,207 514.872,053	7	489.886,634 514.870,6	11.519
9	489.923,129 514.845,507	10	489.935,988 514.837,948	14.916
12	489.964,598 514.815,33	13	489.966,878 514.810,843	5.032
15	489.970,518 514.801,327	16	489.975,886 514.770,777	31.017
18	489.993,472 514.733,086	19	490.009,161 514.703,929	33.109

Document care conține date cu caracter personal, protejat de prevederile Regulamentului (UE) nr. 679/2016 și Legii 190/2018

Punct început	X / Y	Punct sfârşit	X / Y	Lungime segment
19	490.009,161 514.703,929	20	490.021,877 514.692,464	17.121
22	490.057,275 514.664,523	23	490.076,483 514.657,728	20.374
25	490.134,663 514.618,491	26	490.152,234 514.598,358	26.722
28	490.176,031 514.580,773	29	490.185,85 514.571,481	13.519
31	490.197,14 514.551,019	32	490.199,423 514.536,399	14.797
34	490.204,239 514.515,979	35	490.202,915 514.536,748	20.811
37	490.196,402 514.563,686	38	490.188,449 514.573,847	12.903
40	490.168,228 514.589,0	41	490.154,72 514.600,839	17.961
43	490.136,793 514.620,582	44	490.092,54 514.658,621	58.355
46	490.058,456 514.667,293	47	490.046,236 514.673,477	13.696
49	490.011,724 514.705,597	50	489.996,118 514.734,557	32.897
52	489.978,663 514.771,456	53	489.974,999 514.796,073	24.888
55	489.971,314 514.809,848	56	489.967,183 514.817,978	9.12
58	489.938,696 514.841,251	59	489.925,754 514.848,761	14.963
61	489.887,614 514.874,008	62	489.875,222 514.875,583	12.492
64	489.833,624 514.869,09	65	489.826,166 514.870,728	7.636
67	489.802,667 514.884,683	68	489.795,137 514.885,116	7.543

Punct început	X / Y	Punct sfârşit	X / Y	Lungime segment
20	490.021,877 514.692,464	21	490.044,445 514.670,983	31.157
23	490.076,483 514.657,728	24	490.091,116 514.655,61	14.785
26	490.152,234 514.598,358	27	490.166,212 514.586,108	18.586
29	490.185,85 514.571,481	30	490.193,287 514.561,98	12.065
32	490.199,423 514.536,399	33	490.200,316 514.516,061	20.358
35	490.202,915 514.536,748	36	490.200,553 514.551,877	15.313
38	490.188,449 514.573,847	39	490.178,107 514.583,634	14.239
41	490.154,72 514.600,839	42	490.150,316 514.605,885	6.698
44	490.092,54 514.658,621	45	490.077,297 514.660,923	15.416
47	490.046,236 514.673,477	48	490.023,477 514.694,731	31.14
50	489.996,118 514.734,557	51	489.981,524 514.760,862	30.082
53	489.974,999 514.796,073	54	489.973,922 514.802,201	6.222
56	489.967,183 514.817,978	57	489.951,625 514.825,415	17.244
59	489.925,754 514.848,761	60	489.907,365 514.864,852	24.436
62	489.875,222 514.875,583	63	489.855,323 514.873,233	20.038
65	489.826,166 514.870,728	66	489.807,609 514.883,376	22.457
68	489.795,137 514.885,116	69	489.791,416 514.883,076	4.243

Punct început	X / Y	Punct sfârşit	X / Y	Lungime segment
21	490.044,445 514.670,983	22	490.057,275 514.664,523	14.365
24	490.091,116 514.655,61	25	490.134,663 514.618,491	57.22
27	490.166,212 514.586,108	28	490.176,031 514.580,773	11.175
30	490.193,287 514.561,98	31	490.197,14 514.551,019	11.619
33	490.200,316 514.516,061	34	490.204,239 514.515,979	3.924
36	490.200,553 514.551,877	37	490.196,402 514.563,686	12.517
39	490.178,107 514.583,634	40	490.168,228 514.589,0	11.243
42	490.150,316 514.605,885	43	490.136,793 514.620,582	19.971
45	490.077,297 514.660,923	46	490.058,456 514.667,293	19.888
48	490.023,477 514.694,731	49	490.011,724 514.705,597	16.007
51	489.981,524 514.760,862	52	489.978,663 514.771,456	10.974
54	489.973,922 514.802,201	55	489.971,314 514.809,848	8.079
57	489.951,625 514.825,415	58	489.938,696 514.841,251	20.444
60	489.907,365 514.864,852	61	489.887,614 514.874,008	21.769
63	489.855,323 514.873,233	64	489.833,624 514.869,09	22.09
66	489.807,609 514.883,376	67	489.802,667 514.884,683	5.112
69	489.791,416 514.883,076	1	489.798,207 514.882,238	6.842

**** Lungimile segmentelor sunt determinate în planul de proiecţie Stereo 70 şi sunt rotunjite la 1 milimetru.**
***** Distanţa dintre puncte este formată din segmente cumulate ce sunt mai mici decât valoarea 1 milimetru.**

Document care conține date cu caracter personal, protejat de prevederile Regulamentului (UE) nr. 679/2016 și Legii 190/2018

DATE DESPRE IMOBILUL NR. 100052

Oficiul de Cadastru şi Publicitate Imobiliară MUREȘ
Biroul de Cadastru şi Publicitate Imobiliară Sighișoara

A. Partea I. Descrierea imobilului

TEREN Extravilan

Adresa: Jud. Mureș

Nr. Crt	Nr cadastral Nr. topografic	Suprafaţa* (mp)	Observaţii / Referinţe
A1		839	Sector cadastral:100 Teren neimprejmuit;

B. Partea II. Proprietari şi acte

Inscrieri privitoare la dreptul de proprietate şi alte drepturi reale		Referinţe
/		
Act Normativ nr. 7, din 13/03/1996 emis de PARLAMENTUL ROMANIEI;		
B1	Inscrierea posesiei, drept de PROPRIETATE, dobandit prin Constituire, cota actuala 1/1	A1
	1) **NEIDENTIFICAT NEIDENTIFICAT**	
B2	SE NOTEAZA MENTIUNEA PROPRIETAR NEIDENTIFICAT	A1

C. Partea III. SARCINI .

Inscrieri privind dezmembramintele dreptului de proprietate, drepturi reale de garanţie şi sarcini	Referinţe
NU SUNT	

Document care conține date cu caracter personal, protejat de prevederile Regulamentului (UE) nr. 679/2016 și Legii 190/2018

Anexa Nr. 1 La Partea I

Teren

Nr cadastral	Suprafaţa (mp)*	Observaţii / Referinţe
	839	

* Suprafaţa este determinată in planul de proiecţie Stereo 70.

DETALII LINIARE IMOBIL

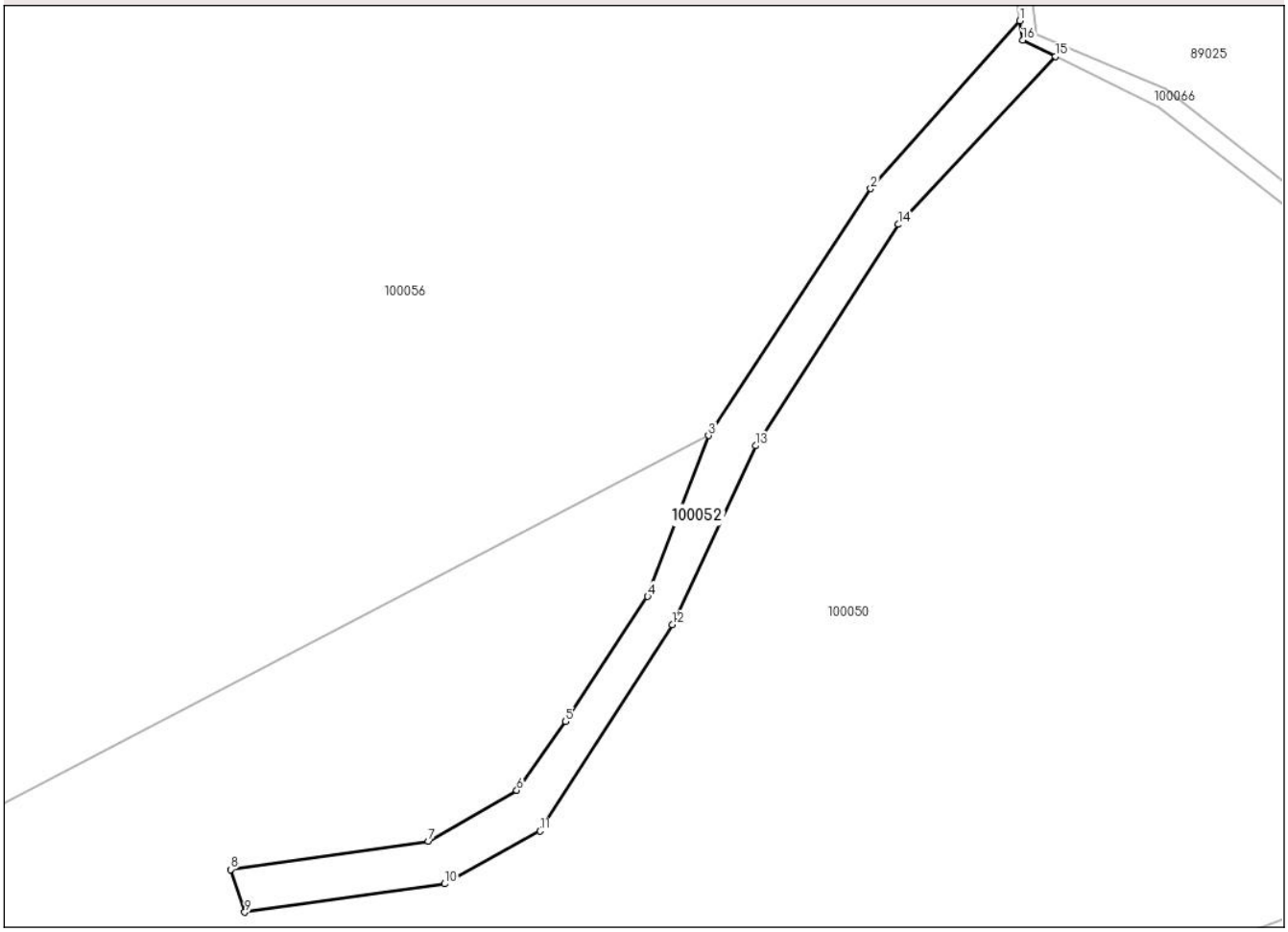

Date referitoare la teren

Crt	Categorie folosință	Intra vilan	Suprafaţa (mp)	Tarla	Parcelă	Nr. topo	Observaţii / Referinţe
1	neproductiv	NU	839	18	-	-	HC 3147

Lungime Segmente
1) Valorile lungimilor segmentelor sunt obţinute din proiecţie în plan.

Punct început	X / Y	Punct sfârşit	X / Y	Lungime segment (** (m)
1	491.062,855 514.780,825	2	491.044,095 514.759,713	28.242
2	491.044,095 514.759,713	3	491.023,672 514.728,715	37.121
3	491.023,672 514.728,715	4	491.016,031 514.708,478	21.632
4	491.016,031 514.708,478	5	491.005,691 514.692,787	18.791
5	491.005,691 514.692,787	6	490.999,564 514.684,113	10.62

Document care conține date cu caracter personal, protejat de prevederile Regulamentului (UE) nr. 679/2016 și Legii 190/2018

Punct început	X / Y	Punct sfârşit	X / Y	Lungime segment (** (m)
6	490.999,564 514.684,113	7	490.988,459 514.677,735	12.807
7	490.988,459 514.677,735	8	490.963,568 514.674,163	25.146
8	490.963,568 514.674,163	9	490.965,355 514.668,805	5.648
9	490.965,355 514.668,805	10	490.990,501 514.672,377	25.399
10	490.990,501 514.672,377	11	491.002,5 514.679,01	13.71
11	491.002,5 514.679,01	12	491.019,1 514.704,946	30.793
12	491.019,1 514.704,946	13	491.029,589 514.727,418	24.8
13	491.029,589 514.727,418	14	491.047,587 514.755,227	33.125
14	491.047,587 514.755,227	15	491.067,332 514.776,34	28.906
15	491.067,332 514.776,34	16	491.063,202 514.778,366	4.601
16	491.063,202 514.778,366	1	491.062,855 514.780,825	2.483

** Lungimile segmentelor sunt determinate în planul de proiecţie Stereo 70 şi sunt rotunjite la 1 milimetru.
*** Distanţa dintre puncte este formată din segmente cumulate ce sunt mai mici decât valoarea 1 milimetru.

Document care conține date cu caracter personal, protejat de prevederile Regulamentului (UE) nr. 679/2016 și Legii 190/2018

DATE DESPRE IMOBILUL NR. 100053

Oficiul de Cadastru şi Publicitate Imobiliară MUREȘ
Biroul de Cadastru şi Publicitate Imobiliară Sighișoara

A. Partea I. Descrierea imobilului

TEREN Extravilan

Adresa: Jud. Mureș

Nr. Crt	Nr cadastral Nr. topografic	Suprafaţa* (mp)	Observaţii / Referinţe
A1		27.700	Sector cadastral:100 Teren neimprejmuit; DIFERENTA DE SUPRAFATA SE AFLA IN ID 100034

B. Partea II. Proprietari şi acte

Inscrieri privitoare la dreptul de proprietate şi alte drepturi reale		Referinţe
/		
Act Administrativ nr. 8941, din 15/10/2002 emis de CJPSDPAT MURES (titlu de proprietate);		
B1	Intabulare, drept de PROPRIETATE, dobandit prin Reconstituire, cota actuala 1/1	A1
	1) **RADU I IRONIM**	

C. Partea III. SARCINI .

Inscrieri privind dezmembramintele dreptului de proprietate, drepturi reale de garanţie şi sarcini	Referinţe
NU SUNT	

Document care conține date cu caracter personal, protejat de prevederile Regulamentului (UE) nr. 679/2016 și Legii 190/2018

Anexa Nr. 1 La Partea I

Teren

Nr cadastral	Suprafaţa (mp)*	Observaţii / Referinţe
	27.700	DIFERENTA DE SUPRAFATA SE AFLA IN ID 100034

* Suprafaţa este determinată in planul de proiecţie Stereo 70.

DETALII LINIARE IMOBIL

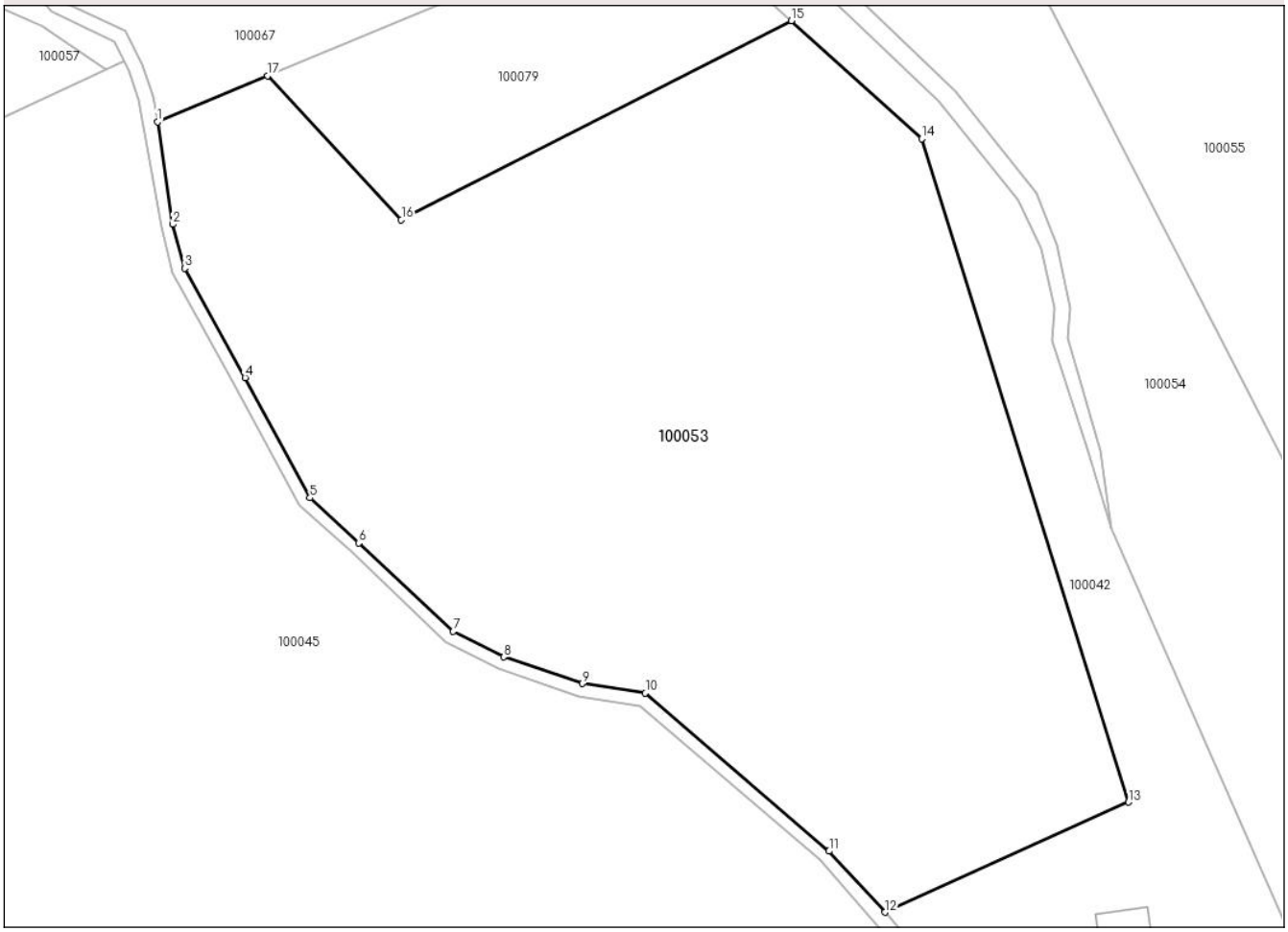

Date referitoare la teren

Crt	Categorie folosință	Intra vilan	Suprafaţa (mp)	Tarla	Parcelă	Nr. topo	Observaţii / Referinţe
1	arabil	NU	20.500	18	3163	-	
2	faneata	NU	7.200	18	3162/1/1	-	

Lungime Segmente
1) Valorile lungimilor segmentelor sunt obţinute din proiecţie în plan.

Punct început	X / Y	Punct sfârşit	X / Y	Lungime segment (** (m)
1	489.974,999 514.796,073	2	489.978,663 514.771,456	24.888
2	489.978,663 514.771,456	3	489.981,524 514.760,862	10.974
3	489.981,524 514.760,862	4	489.996,118 514.734,557	30.082
4	489.996,118 514.734,557	5	490.011,724 514.705,597	32.897

Document care conține date cu caracter personal, protejat de prevederile Regulamentului (UE) nr. 679/2016 și Legii 190/2018

Punct început	X / Y	Punct sfârşit	X / Y	Lungime segment (** (m)
5	490.011,724 514.705,597	6	490.023,477 514.694,731	16.007
6	490.023,477 514.694,731	7	490.046,236 514.673,477	31.14
7	490.046,236 514.673,477	8	490.058,456 514.667,293	13.696
8	490.058,456 514.667,293	9	490.077,297 514.660,923	19.888
9	490.077,297 514.660,923	10	490.092,54 514.658,621	15.416
10	490.092,54 514.658,621	11	490.136,793 514.620,582	58.355
11	490.136,793 514.620,582	12	490.150,316 514.605,885	19.971
12	490.150,316 514.605,885	13	490.208,974 514.632,383	64.365
13	490.208,974 514.632,383	14	490.159,142 514.792,01	167.224
14	490.159,142 514.792,01	15	490.127,687 514.820,441	42.4
15	490.127,687 514.820,441	16	490.033,73 514.772,543	105.462
16	490.033,73 514.772,543	17	490.001,518 514.807,171	47.294
17	490.001,518 514.807,171	1	489.974,999 514.796,073	28.747

** Lungimile segmentelor sunt determinate în planul de proiecţie Stereo 70 şi sunt rotunjite la 1 milimetru.
*** Distanţa dintre puncte este formată din segmente cumulate ce sunt mai mici decât valoarea 1 milimetru.

Document care conține date cu caracter personal, protejat de prevederile Regulamentului (UE) nr. 679/2016 și Legii 190/2018

DATE DESPRE IMOBILUL NR. 100054

Oficiul de Cadastru şi Publicitate Imobiliară MUREȘ
Biroul de Cadastru şi Publicitate Imobiliară Sighișoara

A. Partea I. Descrierea imobilului

TEREN Extravilan

Adresa: Jud. Mureș

Nr. Crt	Nr cadastral Nr. topografic	Suprafaţa* (mp)	Observaţii / Referinţe
A1	50834	27.600	Sector cadastral:100 Teren neimprejmuit;

B. Partea II. Proprietari şi acte

Inscrieri privitoare la dreptul de proprietate şi alte drepturi reale		Referinţe
15894 / 16/10/2013		
Act Notarial nr. 1303, din 10/10/2013 emis de URIAN MARCEL COSMIN;		
B3	Intabulare, drept de PROPRIETATE, dobandit prin Conventie, cota actuala 1/1	A1
	1) **BABOS IOAN**, casatorit cu 2) **BABOS MARIA**	

C. Partea III. SARCINI .

Inscrieri privind dezmembramintele dreptului de proprietate, drepturi reale de garanţie şi sarcini	Referinţe
NU SUNT	

Document care conține date cu caracter personal, protejat de prevederile Regulamentului (UE) nr. 679/2016 și Legii 190/2018

Anexa Nr. 1 La Partea I

Teren

Nr cadastral	Suprafaţa (mp)*	Observaţii / Referinţe
50834	27.600	

* Suprafaţa este determinată in planul de proiecţie Stereo 70.

DETALII LINIARE IMOBIL

Date referitoare la teren

Crt	Categorie folosință	Intra vilan	Suprafaţa (mp)	Tarla	Parcelă	Nr. topo	Observaţii / Referinţe
1	arabil	NU	8.600	18	3157/1	-	
2	faneata	NU	19.000	18	3190/3	-	

Lungime Segmente
1) Valorile lungimilor segmentelor sunt obţinute din proiecţie în plan.

Punct început	X / Y	Punct sfârşit	X / Y	Lungime segment (** (m)
1	490.111,132 514.978,316	2	490.046,082 514.966,457	66.123
2	490.046,082 514.966,457	3	489.996,01 514.949,265	52.941
3	489.996,01 514.949,265	4	490.031,535 514.924,546	43.279
4	490.031,535 514.924,546	5	490.060,848 514.906,586	34.378

Document care conține date cu caracter personal, protejat de prevederile Regulamentului (UE) nr. 679/2016 și Legii 190/2018

Punct început	X / Y	Punct sfârşit	X / Y	Lungime segment (** (m)
5	490.060,848 514.906,586	6	490.079,974 514.889,805	25.444
6	490.079,974 514.889,805	7	490.121,489 514.847,236	59.461
7	490.121,489 514.847,236	8	490.167,314 514.803,547	63.314
8	490.167,314 514.803,547	9	490.186,758 514.779,051	31.275
9	490.186,758 514.779,051	10	490.191,72 514.766,51	13.487
10	490.191,72 514.766,51	11	490.194,824 514.751,329	15.495
11	490.194,824 514.751,329	12	490.194,376 514.743,902	7.441
12	490.194,376 514.743,902	13	490.202,088 514.716,939	28.044
13	490.202,088 514.716,939	14	490.204,727 514.698,413	18.713
14	490.204,727 514.698,413	15	490.292,926 514.497,738	219.202
15	490.292,926 514.497,738	16	490.348,398 514.514,881	58.061
16	490.348,398 514.514,881	1	490.111,132 514.978,316	520.641

** Lungimile segmentelor sunt determinate în planul de proiecţie Stereo 70 şi sunt rotunjite la 1 milimetru.
*** Distanţa dintre puncte este formată din segmente cumulate ce sunt mai mici decât valoarea 1 milimetru.

Document care conține date cu caracter personal, protejat de prevederile Regulamentului (UE) nr. 679/2016 și Legii 190/2018

DATE DESPRE IMOBILUL NR. 100055

Oficiul de Cadastru şi Publicitate Imobiliară MUREȘ
Biroul de Cadastru şi Publicitate Imobiliară Sighișoara

A. Partea I. Descrierea imobilului

TEREN Extravilan

Adresa: Jud. Mureș

Nr. Crt	Nr cadastral Nr. topografic	Suprafaţa* (mp)	Observaţii / Referinţe
A1	51305	50.000	Sector cadastral:100 Teren neimprejmuit;

B. Partea II. Proprietari şi acte

Inscrieri privitoare la dreptul de proprietate şi alte drepturi reale		Referinţe
16158 / 28/08/2014		
Act Administrativ nr. 8862, din 30/08/2002 emis de OCPI MURES (Documentatie cadastrala avizata de OCPI Mures);		
B1	Intabulare, drept de PROPRIETATE, dobandit prin Lege, cota actuala 1/1	A1
	1) **LOPA P PAVEL**	

C. Partea III. SARCINI .

Inscrieri privind dezmembramintele dreptului de proprietate, drepturi reale de garanţie şi sarcini	Referinţe
NU SUNT	

Document care conține date cu caracter personal, protejat de prevederile Regulamentului (UE) nr. 679/2016 și Legii 190/2018

Anexa Nr. 1 La Partea I

Teren

Nr cadastral	Suprafaţa (mp)*	Observaţii / Referinţe
51305	50.000	

* Suprafaţa este determinată in planul de proiecţie Stereo 70.

DETALII LINIARE IMOBIL

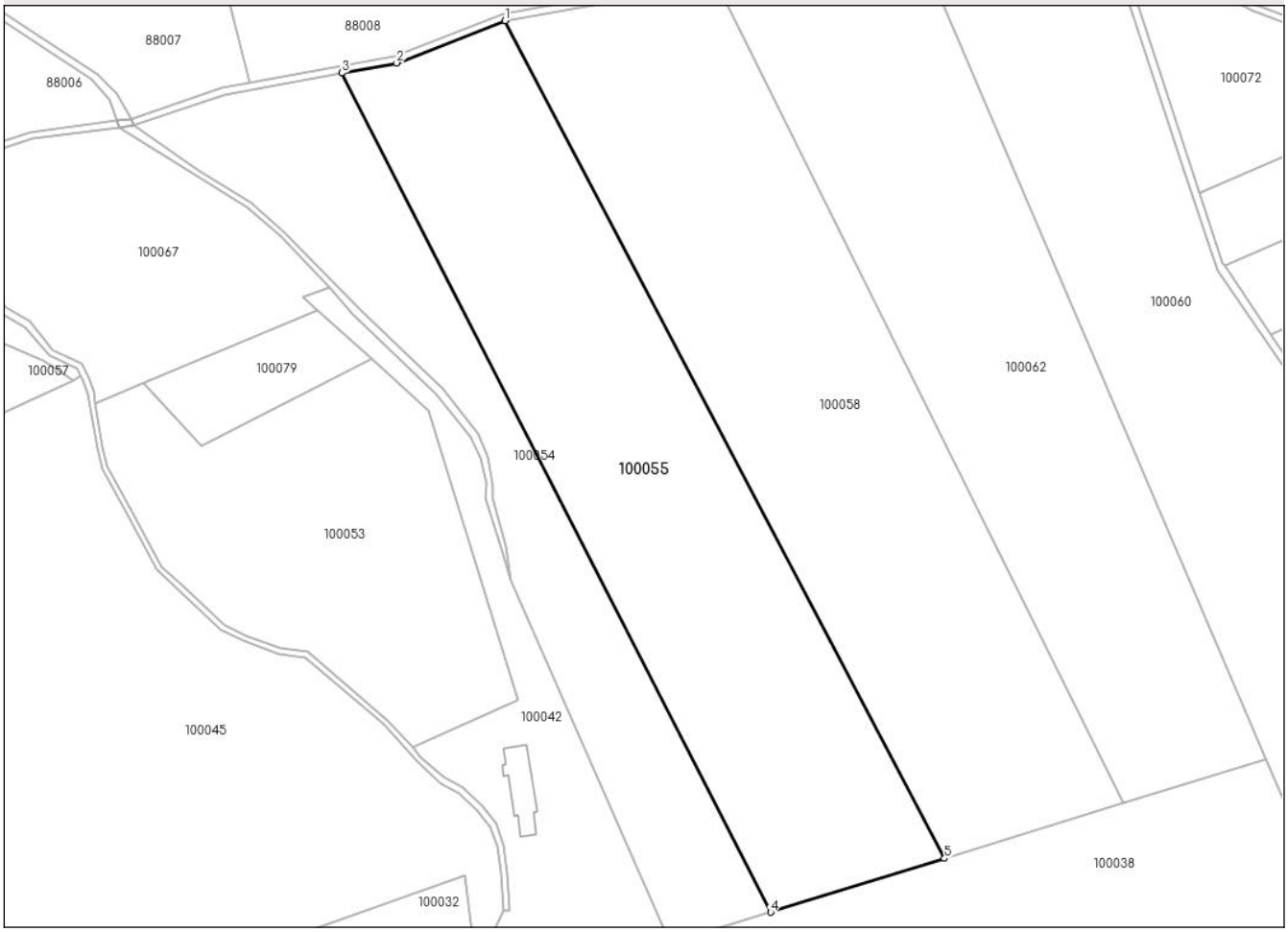

Date referitoare la teren

Crt	Categorie folosință	Intra vilan	Suprafaţa (mp)	Tarla	Parcelă	Nr. topo	Observaţii / Referinţe
1	arabil	NU	10.300	18	3157/2	-	
2	faneata	NU	4.600	18	3158/1	-	
3	faneata	NU	35.100	18	3190/4	-	

Lungime Segmente
1) Valorile lungimilor segmentelor sunt obţinute din proiecţie în plan.

Punct început	X / Y	Punct sfârşit	X / Y	Lungime segment (** (m)
1	490.201,444 515.007,223	2	490.141,581 514.983,866	64.258
2	490.141,581 514.983,866	3	490.111,132 514.978,316	30.95
3	490.111,132 514.978,316	4	490.348,398 514.514,881	520.641
4	490.348,398 514.514,881	5	490.444,476 514.544,574	100.562

Document care conține date cu caracter personal, protejat de prevederile Regulamentului (UE) nr. 679/2016 și Legii 190/2018

Punct început	X / Y	Punct sfârşit	X / Y	Lungime segment (** (m)
5	490.444,476 514.544,574	1	490.201,444 515.007,223	522.599

** Lungimile segmentelor sunt determinate în planul de proiecţie Stereo 70 şi sunt rotunjite la 1 milimetru.
*** Distanţa dintre puncte este formată din segmente cumulate ce sunt mai mici decât valoarea 1 milimetru.

Document care conține date cu caracter personal, protejat de prevederile Regulamentului (UE) nr. 679/2016 și Legii 190/2018

DATE DESPRE IMOBILUL NR. 100056

Oficiul de Cadastru şi Publicitate Imobiliară MUREȘ
Biroul de Cadastru şi Publicitate Imobiliară Sighișoara

A. Partea I. Descrierea imobilului

TEREN Extravilan

Adresa: Jud. Mureș

Nr. Crt	Nr cadastral Nr. topografic	Suprafaţa* (mp)	Observaţii / Referinţe
A1		20.000	Sector cadastral:100 Teren neimprejmuit;

B. Partea II. Proprietari şi acte

Inscrieri privitoare la dreptul de proprietate şi alte drepturi reale		Referinţe
/		
Act Administrativ nr. 8846, din 27/08/2002 emis de CJPSDPAT MURES (titlu de proprietate);		
B1	Intabulare, drept de PROPRIETATE, dobandit prin Reconstituire, cota actuala 1/1	A1
	1) **PAROHIA EVANGHELICA DAIA**, CIF:18094903	

C. Partea III. SARCINI .

Inscrieri privind dezmembramintele dreptului de proprietate, drepturi reale de garanţie şi sarcini	Referinţe
NU SUNT	

Document care conține date cu caracter personal, protejat de prevederile Regulamentului (UE) nr. 679/2016 și Legii 190/2018

Anexa Nr. 1 La Partea I

Teren

Nr cadastral	Suprafaţa (mp)*	Observaţii / Referinţe
	20.000	

* Suprafaţa este determinată in planul de proiecţie Stereo 70.

DETALII LINIARE IMOBIL

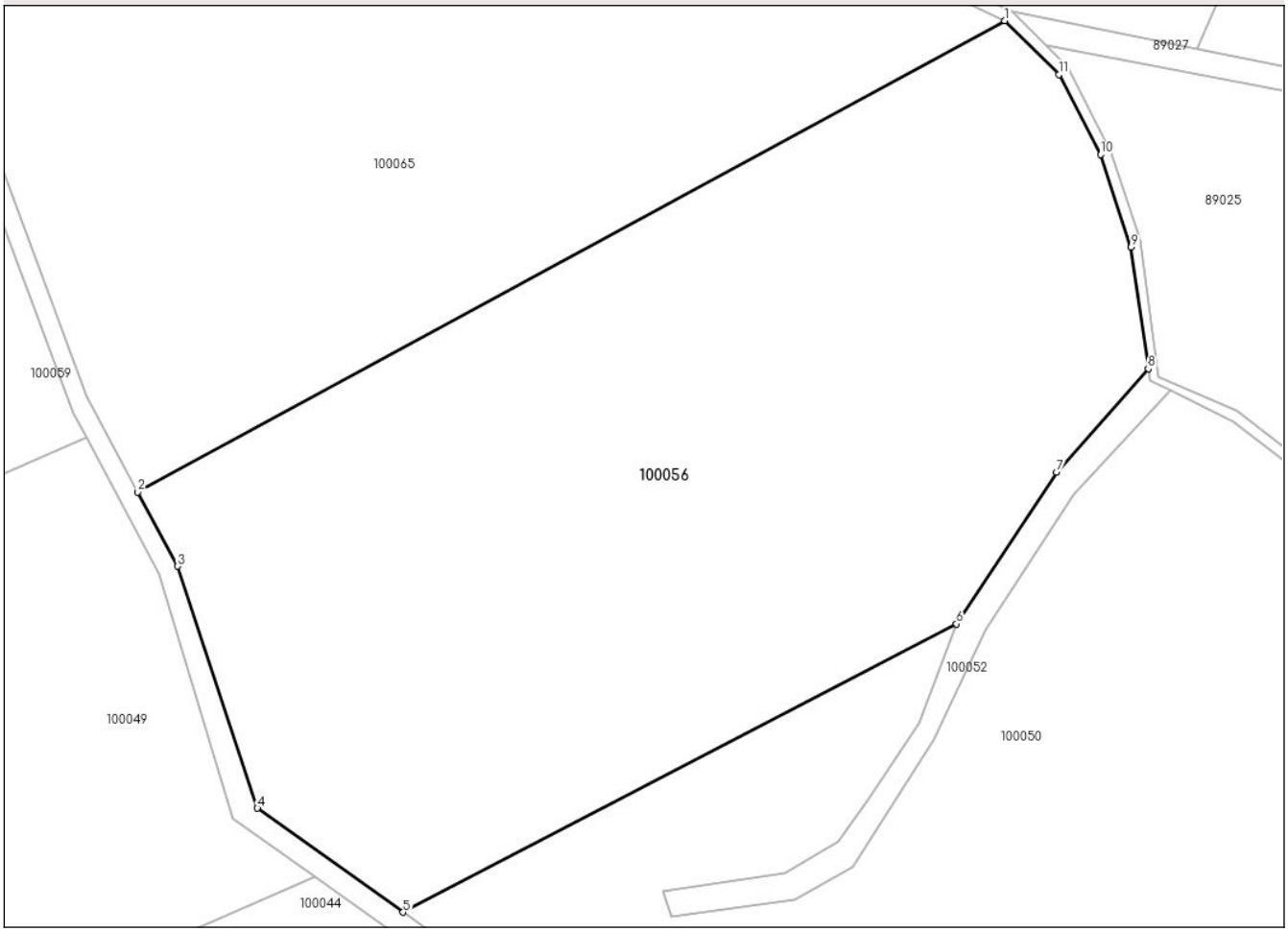

Date referitoare la teren

Crt	Categorie folosință	Intra vilan	Suprafaţa (mp)	Tarla	Parcelă	Nr. topo	Observaţii / Referinţe
1	arabil	NU	8.100	18	3150/5	-	
2	faneata	NU	10.000	18	3145/1, 3148/4	-	
3	neproductiv	NU	1.900	18	3146/2, 3141/1	-	

Lungime Segmente
1) Valorile lungimilor segmentelor sunt obţinute din proiecţie în plan.

Punct început	X / Y	Punct sfârşit	X / Y	Lungime segment (** (m)
1	491.033,521 514.851,942	2	490.856,209 514.755,624	201.784
2	490.856,209 514.755,624	3	490.864,33 514.740,476	17.188
3	490.864,33 514.740,476	4	490.880,633 514.691,049	52.046

Document care conține date cu caracter personal, protejat de prevederile Regulamentului (UE) nr. 679/2016 și Legii 190/2018

Punct început	X / Y	Punct sfârşit	X / Y	Lungime segment (** (m)
4	490.880,633 514.691,049	5	490.910,424 514.669,789	36.599
5	490.910,424 514.669,789	6	491.023,672 514.728,715	127.661
6	491.023,672 514.728,715	7	491.044,095 514.759,713	37.121
7	491.044,095 514.759,713	8	491.062,855 514.780,825	28.242
8	491.062,855 514.780,825	9	491.059,356 514.805,674	25.094
9	491.059,356 514.805,674	10	491.053,138 514.824,586	19.909
10	491.053,138 514.824,586	11	491.044,604 514.840,968	18.471
11	491.044,604 514.840,968	1	491.033,521 514.851,942	15.597

** Lungimile segmentelor sunt determinate în planul de proiecţie Stereo 70 şi sunt rotunjite la 1 milimetru.
*** Distanţa dintre puncte este formată din segmente cumulate ce sunt mai mici decât valoarea 1 milimetru.

Document care conține date cu caracter personal, protejat de prevederile Regulamentului (UE) nr. 679/2016 și Legii 190/2018

DATE DESPRE IMOBILUL NR. 100057

Oficiul de Cadastru şi Publicitate Imobiliară MUREȘ
Biroul de Cadastru şi Publicitate Imobiliară Sighișoara

A. Partea I. Descrierea imobilului

TEREN Extravilan

Adresa: Jud. Mureș

Nr. Crt	Nr cadastral Nr. topografic	Suprafaţa* (mp)	Observaţii / Referinţe
A1	50456	29.500	Sector cadastral:100 Teren neimprejmuit;

B. Partea II. Proprietari şi acte

Inscrieri privitoare la dreptul de proprietate şi alte drepturi reale		Referinţe
8872 / 14/04/2011		
Act Administrativ nr. 8873, din 26/09/2002 emis de cjsdpt mures;		
B1	Intabulare, drept de PROPRIETATEcu titlul de drept reconstituire drept de proprietate potrivit Legii nr. 18/1991 a Fondului Funciar, dobandit prin Lege, cota actuala 1/1	A1
	1) **ZERWES I KATHARINA**	

C. Partea III. SARCINI .

Inscrieri privind dezmembramintele dreptului de proprietate, drepturi reale de garanţie şi sarcini	Referinţe
NU SUNT	

Document care conține date cu caracter personal, protejat de prevederile Regulamentului (UE) nr. 679/2016 și Legii 190/2018

Anexa Nr. 1 La Partea I

Teren

Nr cadastral	Suprafaţa (mp)*	Observaţii / Referinţe
50456	29.500	

* Suprafaţa este determinată in planul de proiecţie Stereo 70.

DETALII LINIARE IMOBIL

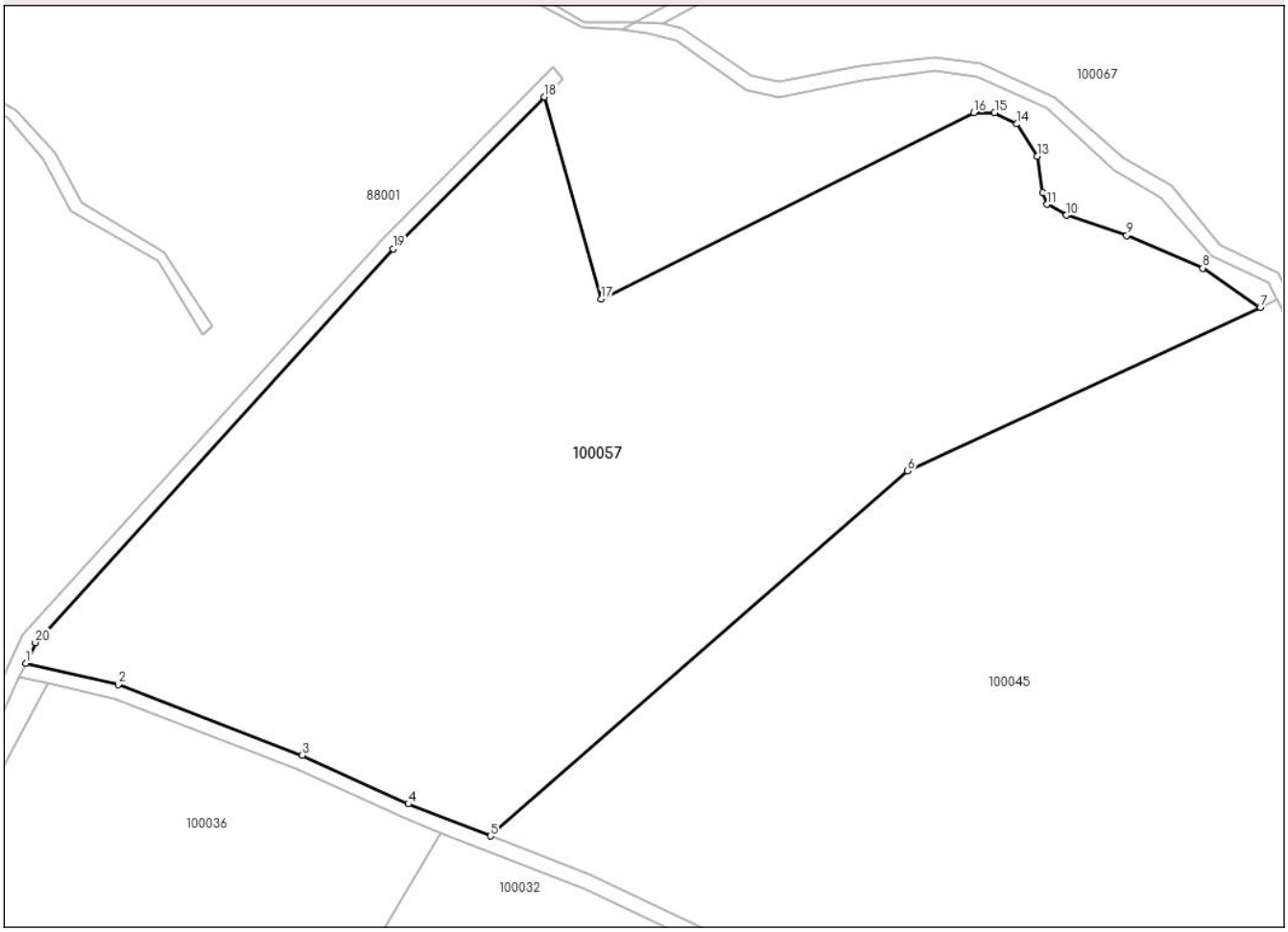

Date referitoare la teren

Crt	Categorie folosință	Intra vilan	Suprafaţa (mp)	Tarla	Parcelă	Nr. topo	Observaţii / Referinţe
1	arabil	NU	29.500	18	3175/1	-	

Lungime Segmente
1) Valorile lungimilor segmentelor sunt obţinute din proiecţie în plan.

Punct început	X / Y	Punct sfârşit	X / Y	Lungime segment (** (m)
1	489.631,965 514.713,613	2	489.656,722 514.707,851	25.419
2	489.656,722 514.707,851	3	489.705,969 514.688,98	52.739
3	489.705,969 514.688,98	4	489.734,417 514.675,93	31.299
4	489.734,417 514.675,93	5	489.756,323 514.667,388	23.512
5	489.756,323 514.667,388	6	489.868,024 514.764,979	148.327

Document care conține date cu caracter personal, protejat de prevederile Regulamentului (UE) nr. 679/2016 și Legii 190/2018

Punct început	X / Y	Punct sfârşit	X / Y	Lungime segment (** (m)
6	489.868,024 514.764,979	7	489.962,481 514.808,77	104.114
7	489.962,481 514.808,77	8	489.947,056 514.819,281	18.666
8	489.947,056 514.819,281	9	489.926,77 514.828,018	22.088
9	489.926,77 514.828,018	10	489.910,601 514.833,382	17.035
10	489.910,601 514.833,382	11	489.905,431 514.836,296	5.934
11	489.905,431 514.836,296	12	489.904,219 514.839,522	3.446
12	489.904,219 514.839,522	13	489.902,703 514.849,134	9.732
13	489.902,703 514.849,134	14	489.897,309 514.857,829	10.232
14	489.897,309 514.857,829	15	489.891,373 514.860,814	6.644
15	489.891,373 514.860,814	16	489.885,724 514.860,855	5.649
16	489.885,724 514.860,855	17	489.786,029 514.811,001	111.466
17	489.786,029 514.811,001	18	489.770,818 514.865,05	56.149
18	489.770,818 514.865,05	19	489.730,281 514.824,468	57.36
19	489.730,281 514.824,468	20	489.634,528 514.719,124	142.359
20	489.634,528 514.719,124	1	489.631,965 514.713,613	6.078

** Lungimile segmentelor sunt determinate în planul de proiecţie Stereo 70 şi sunt rotunjite la 1 milimetru.
*** Distanţa dintre puncte este formată din segmente cumulate ce sunt mai mici decât valoarea 1 milimetru.

Document care conține date cu caracter personal, protejat de prevederile Regulamentului (UE) nr. 679/2016 și Legii 190/2018

DATE DESPRE IMOBILUL NR. 100058

Oficiul de Cadastru şi Publicitate Imobiliară MUREȘ
Biroul de Cadastru şi Publicitate Imobiliară Sighișoara

A. Partea I. Descrierea imobilului

TEREN Extravilan

Adresa: Jud. Mureș

Nr. Crt	Nr cadastral Nr. topografic	Suprafaţa* (mp)	Observaţii / Referinţe
A1		55.800	Sector cadastral:100 Teren neimprejmuit;

B. Partea II. Proprietari şi acte

Inscrieri privitoare la dreptul de proprietate şi alte drepturi reale		Referinţe
/		
Act Administrativ nr. 8855, din 28/08/2002 emis de CJPSDPAT MURES (titlu de proprietate);		
B1	Intabulare, drept de PROPRIETATE, dobandit prin Reconstituire, cota actuala 1/1	A1
	1) **JURCA I LETITIA**	

C. Partea III. SARCINI .

Inscrieri privind dezmembramintele dreptului de proprietate, drepturi reale de garanţie şi sarcini	Referinţe
NU SUNT	

Document care conține date cu caracter personal, protejat de prevederile Regulamentului (UE) nr. 679/2016 și Legii 190/2018

Anexa Nr. 1 La Partea I

Teren

Nr cadastral	Suprafaţa (mp)*	Observaţii / Referinţe
	55.800	

* Suprafaţa este determinată in planul de proiecţie Stereo 70.

DETALII LINIARE IMOBIL

Date referitoare la teren

Crt	Categorie folosință	Intra vilan	Suprafaţa (mp)	Tarla	Parcelă	Nr. topo	Observaţii / Referinţe
1	arabil	NU	11.300	18	3157/3	-	
2	faneata	NU	44.500	18	3190/5, 3158/2	-	

Lungime Segmente
1) Valorile lungimilor segmentelor sunt obţinute din proiecţie în plan.

Punct început	X / Y	Punct sfârşit	X / Y	Lungime segment (** (m)
1	490.543,419 514.575,151	2	490.315,41 515.034,689	512.994
2	490.315,41 515.034,689	3	490.294,604 515.030,801	21.166
3	490.294,604 515.030,801	4	490.253,196 515.016,35	43.858
4	490.253,196 515.016,35	5	490.201,444 515.007,223	52.55

Document care conține date cu caracter personal, protejat de prevederile Regulamentului (UE) nr. 679/2016 și Legii 190/2018

Punct început	X / Y	Punct sfârşit	X / Y	Lungime segment (** (m)
5	490.201,444 515.007,223	6	490.444,476 514.544,574	522.599
6	490.444,476 514.544,574	1	490.543,419 514.575,151	103.56

** Lungimile segmentelor sunt determinate în planul de proiecţie Stereo 70 şi sunt rotunjite la 1 milimetru.
*** Distanţa dintre puncte este formată din segmente cumulate ce sunt mai mici decât valoarea 1 milimetru.

Document care conține date cu caracter personal, protejat de prevederile Regulamentului (UE) nr. 679/2016 și Legii 190/2018

DATE DESPRE IMOBILUL NR. 100059

Oficiul de Cadastru şi Publicitate Imobiliară MUREȘ
Biroul de Cadastru şi Publicitate Imobiliară Sighișoara

A. Partea I. Descrierea imobilului

TEREN Extravilan

Adresa: Jud. Mureș

Nr. Crt	Nr cadastral Nr. topografic	Suprafaţa* (mp)	Observaţii / Referinţe
A1		24.400	Sector cadastral:100 Teren neimprejmuit;

B. Partea II. Proprietari şi acte

Inscrieri privitoare la dreptul de proprietate şi alte drepturi reale		Referinţe
/		
Act Administrativ nr. 8932, din 14/10/2002 emis de CJPSDPAT MURES (titlu de proprietate);		
B1	Intabulare, drept de PROPRIETATE, dobandit prin Reconstituire, cota actuala 1/1	A1
	1) **VULTUR I IOSIF**	

C. Partea III. SARCINI .

Inscrieri privind dezmembramintele dreptului de proprietate, drepturi reale de garanţie şi sarcini	Referinţe
NU SUNT	

Document care conține date cu caracter personal, protejat de prevederile Regulamentului (UE) nr. 679/2016 și Legii 190/2018

Anexa Nr. 1 La Partea I

Teren

Nr cadastral	Suprafaţa (mp)*	Observaţii / Referinţe
	24.400	

* Suprafaţa este determinată in planul de proiecţie Stereo 70.

DETALII LINIARE IMOBIL

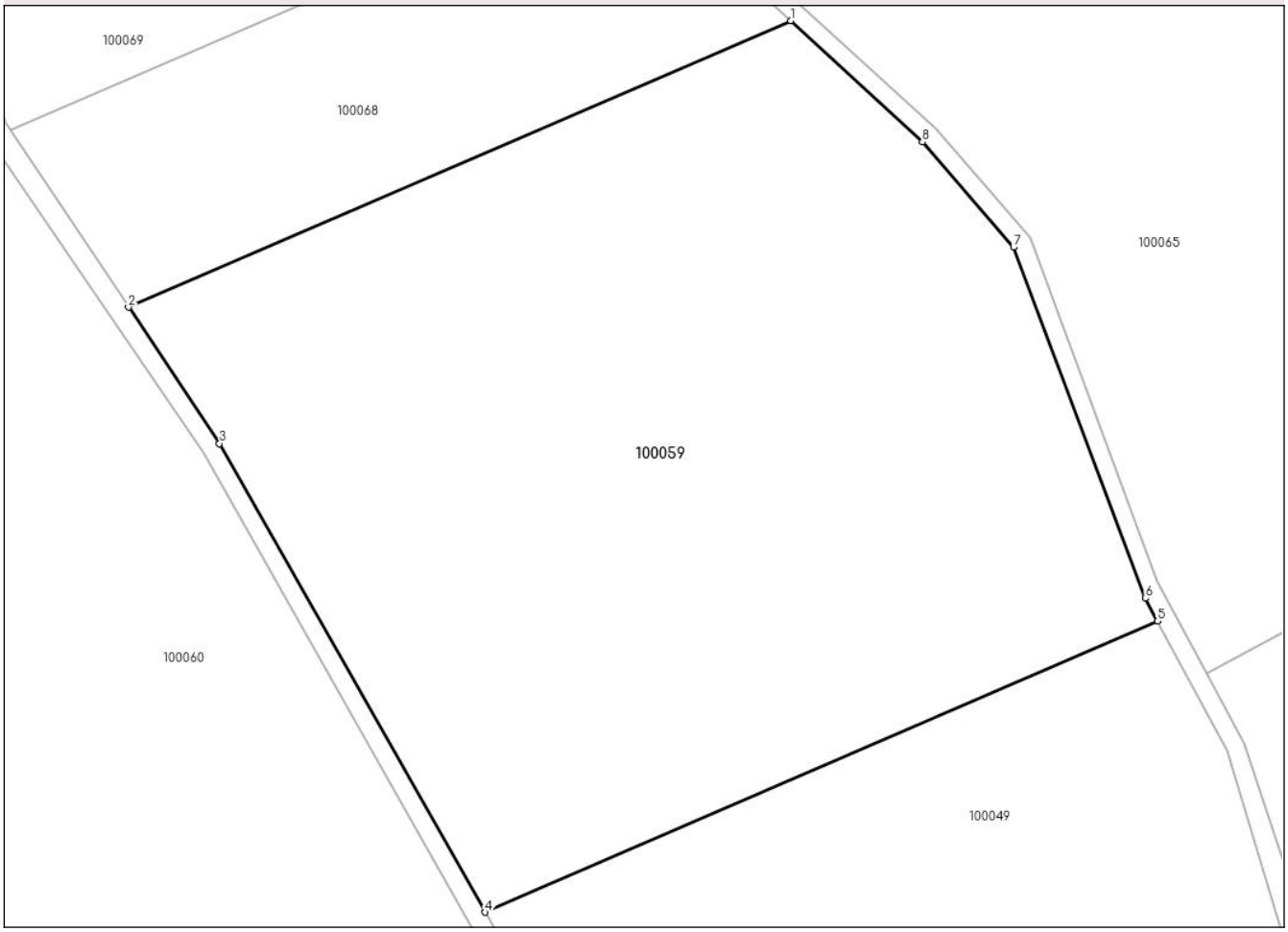

Date referitoare la teren

Crt	Categorie folosință	Intra vilan	Suprafaţa (mp)	Tarla	Parcelă	Nr. topo	Observaţii / Referinţe
1	arabil	NU	24.400	18	3153/7	-	

Lungime Segmente
1) Valorile lungimilor segmentelor sunt obţinute din proiecţie în plan.

Punct început	X / Y	Punct sfârşit	X / Y	Lungime segment (** (m)
1	490.766,823 514.895,653	2	490.624,629 514.834,203	154.904
2	490.624,629 514.834,203	3	490.644,19 514.804,952	35.189
3	490.644,19 514.804,952	4	490.701,264 514.704,412	115.61
4	490.701,264 514.704,412	5	490.845,67 514.766,818	157.314
5	490.845,67 514.766,818	6	490.843,032 514.771,738	5.583

Document care conține date cu caracter personal, protejat de prevederile Regulamentului (UE) nr. 679/2016 și Legii 190/2018

Punct început	X / Y	Punct sfârşit	X / Y	Lungime segment (** (m)
6	490.843,032 514.771,738	7	490.814,698 514.847,051	80.466
7	490.814,698 514.847,051	8	490.795,138 514.869,639	29.88
8	490.795,138 514.869,639	1	490.766,823 514.895,653	38.451

** Lungimile segmentelor sunt determinate în planul de proiecţie Stereo 70 şi sunt rotunjite la 1 milimetru.
*** Distanţa dintre puncte este formată din segmente cumulate ce sunt mai mici decât valoarea 1 milimetru.

Document care conține date cu caracter personal, protejat de prevederile Regulamentului (UE) nr. 679/2016 și Legii 190/2018

DATE DESPRE IMOBILUL NR. 100060

Oficiul de Cadastru şi Publicitate Imobiliară MUREȘ
Biroul de Cadastru şi Publicitate Imobiliară Sighișoara

A. Partea I. Descrierea imobilului

TEREN Extravilan

Adresa: Jud. Mureș

Nr. Crt	Nr cadastral Nr. topografic	Suprafaţa* (mp)	Observaţii / Referinţe
A1	52869	64.500	Sector cadastral:100 Teren neimprejmuit;

B. Partea II. Proprietari şi acte

Inscrieri privitoare la dreptul de proprietate şi alte drepturi reale		Referinţe
15270 / 19/07/2024		
Act Notarial nr. 1580, din 19/07/2024 emis de Radu Vasile Eugen;		
B8	Intabulare, drept de PROPRIETATE, dobandit prin Conventie, cota actuala 1/1	A1
	1) **RICHIGER SRL**, CIF:32709168	

C. Partea III. SARCINI .

Inscrieri privind dezmembramintele dreptului de proprietate, drepturi reale de garanţie şi sarcini	Referinţe
NU SUNT	

Document care conține date cu caracter personal, protejat de prevederile Regulamentului (UE) nr. 679/2016 și Legii 190/2018

Anexa Nr. 1 La Partea I

Teren

Nr cadastral	Suprafaţa (mp)*	Observaţii / Referinţe
52869	64.500	

* Suprafaţa este determinată in planul de proiecţie Stereo 70.

DETALII LINIARE IMOBIL

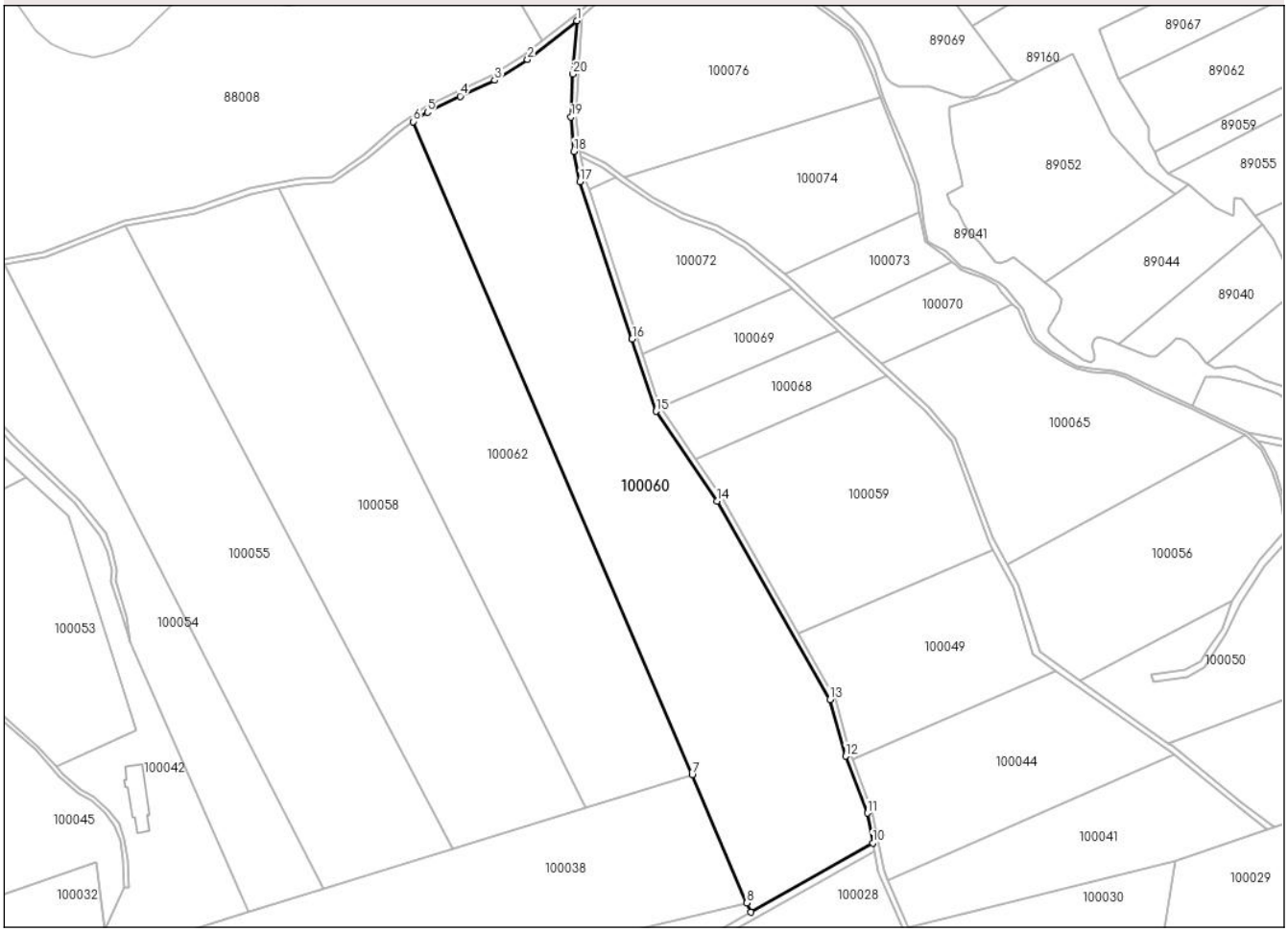

Date referitoare la teren

Crt	Categorie folosință	Intra vilan	Suprafaţa (mp)	Tarla	Parcelă	Nr. topo	Observaţii / Referinţe
1	arabil	NU	50.800	18	3157/6	-	
2	faneata	NU	13.700	18	3155	-	

Lungime Segmente
1) Valorile lungimilor segmentelor sunt obţinute din proiecţie în plan.

Punct început	X / Y	Punct sfârşit	X / Y	Lungime segment (** (m)
1	490.536,496 515.159,156	2	490.499,932 515.130,325	46.564
2	490.499,932 515.130,325	3	490.475,496 515.115,037	28.825
3	490.475,496 515.115,037	4	490.450,002 515.103,126	28.139
4	490.450,002 515.103,126	5	490.425,571 515.091,347	27.123

Document care conține date cu caracter personal, protejat de prevederile Regulamentului (UE) nr. 679/2016 și Legii 190/2018

Punct început	X / Y	Punct sfârşit	X / Y	Lungime segment (** (m)
5	490.425,571 515.091,347	6	490.415,059 515.084,255	12.68
6	490.415,059 515.084,255	7	490.622,196 514.599,497	527.159
7	490.622,196 514.599,497	8	490.662,731 514.504,566	103.223
8	490.662,731 514.504,566	9	490.665,649 514.497,732	7.431
9	490.665,649 514.497,732	10	490.756,453 514.549,144	104.348
10	490.756,453 514.549,144	11	490.752,246 514.571,231	22.484
11	490.752,246 514.571,231	12	490.736,099 514.613,556	45.3
12	490.736,099 514.613,556	13	490.724,433 514.655,496	43.532
13	490.724,433 514.655,496	14	490.640,792 514.802,835	169.424
14	490.640,792 514.802,835	15	490.595,485 514.869,296	80.435
15	490.595,485 514.869,296	16	490.577,601 514.922,952	56.558
16	490.577,601 514.922,952	17	490.538,835 515.039,876	123.183
17	490.538,835 515.039,876	18	490.534,288 515.062,201	22.783
18	490.534,288 515.062,201	19	490.532,247 515.087,793	25.673
19	490.532,247 515.087,793	20	490.533,663 515.119,504	31.743
20	490.533,663 515.119,504	1	490.536,496 515.159,156	39.753

** Lungimile segmentelor sunt determinate în planul de proiecţie Stereo 70 şi sunt rotunjite la 1 milimetru.
*** Distanţa dintre puncte este formată din segmente cumulate ce sunt mai mici decât valoarea 1 milimetru.

Document care conține date cu caracter personal, protejat de prevederile Regulamentului (UE) nr. 679/2016 și Legii 190/2018

DATE DESPRE IMOBILUL NR. 100061

Oficiul de Cadastru şi Publicitate Imobiliară MUREȘ
Biroul de Cadastru şi Publicitate Imobiliară Sighișoara

A. Partea I. Descrierea imobilului

TEREN Extravilan

Adresa: Jud. Mureș

Nr. Crt	Nr cadastral Nr. topografic	Suprafaţa* (mp)	Observaţii / Referinţe
A1		3.022	Sector cadastral:100 Teren neimprejmuit;

B. Partea II. Proprietari şi acte

Inscrieri privitoare la dreptul de proprietate şi alte drepturi reale		Referinţe
/		
Act Normativ nr. 7, din 13/03/1996 emis de PARLAMENTUL ROMANIEI;		
B1	Inscrierea posesiei, drept de PROPRIETATE, dobandit prin Constituire, cota actuala 1/1	A1
	1) **NEIDENTIFICAT NEIDENTIFICAT**	
B2	SE NOTEAZA MENTIUNEA PROPRIETAR NEIDENTIFICAT	A1

C. Partea III. SARCINI .

Inscrieri privind dezmembramintele dreptului de proprietate, drepturi reale de garanţie şi sarcini	Referinţe
NU SUNT	

Anexa Nr. 1 La Partea I

Teren

Nr cadastral	Suprafaţa (mp)*	Observaţii / Referinţe
	3.022	

* Suprafaţa este determinată in planul de proiecţie Stereo 70.

DETALII LINIARE IMOBIL

Date referitoare la teren

Crt	Categorie folosință	Intra vilan	Suprafaţa (mp)	Tarla	Parcelă	Nr. topo	Observaţii / Referinţe
1	drum	NU	3.022	18	3151	-	

Lungime Segmente

1) Valorile lungimilor segmentelor sunt obţinute din proiecţie în plan.

Punct început	X / Y	Punct sfârşit	X / Y	Lungime segment
1	490.539,243 515.057,912	2	490.555,506 515.050,483	17.88
4	490.569,666 515.039,602	5	490.591,668 515.024,734	26.555
7	490.639,001 515.003,517	8	490.660,4 514.991,298	24.642
10	490.696,842 514.960,447	11	490.730,562 514.928,97	46.128
13	490.795,138 514.869,639	14	490.814,698 514.847,051	29.88
16	490.845,67 514.766,818	17	490.860,615 514.738,94	31.631

Punct început	X / Y	Punct sfârşit	X / Y	Lungime segment
2	490.555,506 515.050,483	3	490.565,677 515.042,667	12.827
5	490.591,668 515.024,734	6	490.614,139 515.012,695	25.493
8	490.660,4 514.991,298	9	490.695,703 514.961,51	46.192
11	490.730,562 514.928,97	12	490.766,823 514.895,653	49.243
14	490.814,698 514.847,051	15	490.843,032 514.771,738	80.466
17	490.860,615 514.738,94	18	490.875,637 514.688,972	52.177

Punct început	X / Y	Punct sfârşit	X / Y	Lungime segment
3	490.565,677 515.042,667	4	490.569,666 515.039,602	5.03
6	490.614,139 515.012,695	7	490.639,001 515.003,517	26.502
9	490.695,703 514.961,51	10	490.696,842 514.960,447	1.558
12	490.766,823 514.895,653	13	490.795,138 514.869,639	38.451
15	490.843,032 514.771,738	16	490.845,67 514.766,818	5.583
18	490.875,637 514.688,972	19	490.892,441 514.677,098	20.576

Document care conține date cu caracter personal, protejat de prevederile Regulamentului (UE) nr. 679/2016 și Legii 190/2018

Punct început	X / Y	Punct sfârşit	X / Y	Lungime segment
19	490.892,441 514.677,098	20	490.976,938 514.617,39	103.464
22	491.027,726 514.575,763	23	491.049,763 514.559,083	27.638
25	491.030,201 514.578,906	26	490.979,186 514.620,719	65.961
28	490.910,424 514.669,789	29	490.880,633 514.691,049	36.599
31	490.856,209 514.755,624	32	490.845,664 514.775,295	22.319
34	490.798,01 514.872,432	35	490.762,626 514.904,875	48.006
37	490.699,047 514.963,861	38	490.690,78 514.970,849	10.824
40	490.640,697 515.007,155	41	490.615,784 515.016,351	26.557
43	490.572,006 515.042,848	44	490.557,583 515.053,932	18.191

Punct început	X / Y	Punct sfârşit	X / Y	Lungime segment
20	490.976,938 514.617,39	21	490.980,536 514.614,441	4.652
23	491.049,763 514.559,083	24	491.054,331 514.560,642	4.827
26	490.979,186 514.620,719	27	490.975,605 514.623,275	4.4
29	490.880,633 514.691,049	30	490.864,33 514.740,476	52.046
32	490.845,664 514.775,295	33	490.818,211 514.849,105	78.75
35	490.762,626 514.904,875	36	490.726,311 514.938,41	49.43
38	490.690,78 514.970,849	39	490.662,693 514.994,594	36.78
41	490.615,784 515.016,351	42	490.593,737 515.028,163	25.011
44	490.557,583 515.053,932	45	490.538,256 515.062,761	21.248

Punct început	X / Y	Punct sfârşit	X / Y	Lungime segment
21	490.980,536 514.614,441	22	491.027,726 514.575,763	61.016
24	491.054,331 514.560,642	25	491.030,201 514.578,906	30.262
27	490.975,605 514.623,275	28	490.910,424 514.669,789	80.075
30	490.864,33 514.740,476	31	490.856,209 514.755,624	17.188
33	490.818,211 514.849,105	34	490.798,01 514.872,432	30.858
36	490.726,311 514.938,41	37	490.699,047 514.963,861	37.298
39	490.662,693 514.994,594	40	490.640,697 515.007,155	25.329
42	490.593,737 515.028,163	43	490.572,006 515.042,848	26.228
45	490.538,256 515.062,761	1	490.539,243 515.057,912	4.948

** Lungimile segmentelor sunt determinate în planul de proiecţie Stereo 70 şi sunt rotunjite la 1 milimetru.
*** Distanţa dintre puncte este formată din segmente cumulate ce sunt mai mici decât valoarea 1 milimetru.

Document care conține date cu caracter personal, protejat de prevederile Regulamentului (UE) nr. 679/2016 și Legii 190/2018

DATE DESPRE IMOBILUL NR. 100062

Oficiul de Cadastru şi Publicitate Imobiliară MUREȘ
Biroul de Cadastru şi Publicitate Imobiliară Sighișoara

A. Partea I. Descrierea imobilului

TEREN Extravilan

Adresa: Jud. Mureș

Nr. Crt	Nr cadastral Nr. topografic	Suprafaţa* (mp)	Observaţii / Referinţe
A1		49.400	Sector cadastral:100 Teren neimprejmuit;

B. Partea II. Proprietari şi acte

Inscrieri privitoare la dreptul de proprietate şi alte drepturi reale		Referinţe
/		
Act Administrativ nr. 8942, din 15/10/2002 emis de CJPSDPAT MURES (titlu de proprietate);		
B1	Intabulare, drept de PROPRIETATE, dobandit prin Reconstituire, cota actuala 1/1	A1
	1) **DAMASCHIN A ANDREI**	

C. Partea III. SARCINI .

Inscrieri privind dezmembramintele dreptului de proprietate, drepturi reale de garanţie şi sarcini	Referinţe
NU SUNT	

Anexa Nr. 1 La Partea I

Teren

Nr cadastral	Suprafaţa (mp)*	Observaţii / Referinţe
	49.400	

* Suprafaţa este determinată in planul de proiecţie Stereo 70.

DETALII LINIARE IMOBIL

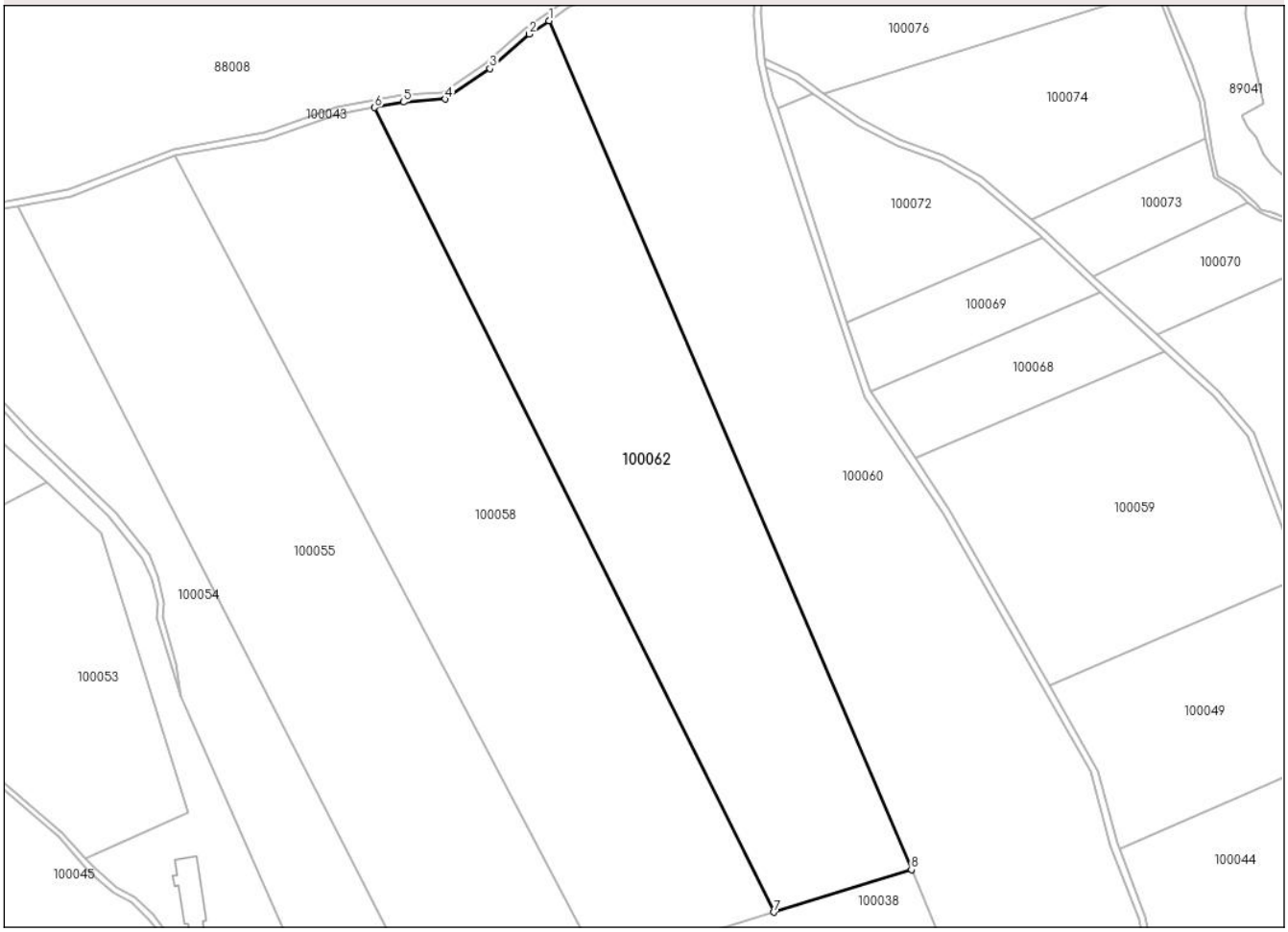

Date referitoare la teren

Crt	Categorie folosință	Intra vilan	Suprafaţa (mp)	Tarla	Parcelă	Nr. topo	Observaţii / Referinţe
1	arabil	NU	29.200	18	3157/4	-	
2	faneata	NU	20.200	18	3190/6, 3190/7	-	

Lungime Segmente
1) Valorile lungimilor segmentelor sunt obţinute din proiecţie în plan.

Punct început	X / Y	Punct sfârşit	X / Y	Lungime segment (** (m)
1	490.415,059 515.084,255	2	490.403,78 515.076,646	13.606
2	490.403,78 515.076,646	3	490.381,221 515.056,989	29.922
3	490.381,221 515.056,989	4	490.355,645 515.039,538	30.963
4	490.355,645 515.039,538	5	490.331,759 515.037,744	23.953

Document care conține date cu caracter personal, protejat de prevederile Regulamentului (UE) nr. 679/2016 și Legii 190/2018

Punct început	X / Y	Punct sfârşit	X / Y	Lungime segment (** (m)
5	490.331,759 515.037,744	6	490.315,41 515.034,689	16.632
6	490.315,41 515.034,689	7	490.543,419 514.575,151	512.994
7	490.543,419 514.575,151	8	490.622,196 514.599,497	82.453
8	490.622,196 514.599,497	1	490.415,059 515.084,255	527.159

** Lungimile segmentelor sunt determinate în planul de proiecţie Stereo 70 şi sunt rotunjite la 1 milimetru.
*** Distanţa dintre puncte este formată din segmente cumulate ce sunt mai mici decât valoarea 1 milimetru.

Document care conține date cu caracter personal, protejat de prevederile Regulamentului (UE) nr. 679/2016 și Legii 190/2018

DATE DESPRE IMOBILUL NR. 100063

Oficiul de Cadastru şi Publicitate Imobiliară MUREȘ
Biroul de Cadastru şi Publicitate Imobiliară Sighișoara

A. Partea I. Descrierea imobilului

TEREN Extravilan

Adresa: Jud. Mureș

Nr. Crt	Nr cadastral Nr. topografic	Suprafaţa* (mp)	Observaţii / Referinţe
A1		1.265	Sector cadastral:100 Teren neimprejmuit;

B. Partea II. Proprietari şi acte

Inscrieri privitoare la dreptul de proprietate şi alte drepturi reale		Referinţe
/		
Act Normativ nr. 7, din 13/03/1996 emis de PARLAMENTUL ROMANIEI;		
B1	Inscrierea posesiei, drept de PROPRIETATE, dobandit prin Constituire, cota actuala 1/1	A1
	1) **NEIDENTIFICAT NEIDENTIFICAT**	
B2	SE NOTEAZA MENTIUNEA PROPRIETAR NEIDENTIFICAT	A1

C. Partea III. SARCINI .

Inscrieri privind dezmembramintele dreptului de proprietate, drepturi reale de garanţie şi sarcini	Referinţe
NU SUNT	

Anexa Nr. 1 La Partea I

Teren

Nr cadastral	Suprafaţa (mp)*	Observaţii / Referinţe
	1.265	

* Suprafaţa este determinată in planul de proiecţie Stereo 70.

DETALII LINIARE IMOBIL

Date referitoare la teren

Crt	Categorie folosință	Intra vilan	Suprafaţa (mp)	Tarla	Parcelă	Nr. topo	Observaţii / Referinţe
1	neproductiv	NU	1.265	18	-	-	HC 3160

Lungime Segmente
1) Valorile lungimilor segmentelor sunt obţinute din proiecţie în plan.

Punct început	X / Y	Punct sfârşit	X / Y	Lungime segment (** (m)
1	489.996,01 514.949,265	2	489.987,917 514.948,206	8.161
3	490.032,221 514.920,576	4	490.058,882 514.904,231	31.272
5	490.077,808 514.887,768	6	490.104,214 514.860,202	38.172
7	490.117,213 514.845,26	8	490.163,2 514.801,12	63.743
9	490.182,304 514.777,254	10	490.187,869 514.765,642	12.877

Punct început	X / Y	Punct sfârşit	X / Y	Lungime segment (** (m)
2	489.987,917 514.948,206	3	490.032,221 514.920,576	52.214
4	490.058,882 514.904,231	5	490.077,808 514.887,768	25.085
6	490.104,214 514.860,202	7	490.117,213 514.845,26	19.805
8	490.163,2 514.801,12	9	490.182,304 514.777,254	30.57
10	490.187,869 514.765,642	11	490.191,148 514.751,373	14.641

Document care conține date cu caracter personal, protejat de prevederile Regulamentului (UE) nr. 679/2016 și Legii 190/2018

Punct început	X / Y	Punct sfârşit	X / Y	Lungime segment (** (m)
11	490.191,148 514.751,373	12	490.190,607 514.743,464	7.928
13	490.199,201 514.716,558	14	490.204,727 514.698,413	18.968
15	490.202,088 514.716,939	16	490.194,376 514.743,902	28.044
17	490.194,824 514.751,329	18	490.191,72 514.766,51	15.495
19	490.186,758 514.779,051	20	490.167,314 514.803,547	31.275
21	490.121,489 514.847,236	22	490.079,974 514.889,805	59.461
23	490.060,848 514.906,586	24	490.031,535 514.924,546	34.378

Punct început	X / Y	Punct sfârşit	X / Y	Lungime segment (** (m)
12	490.190,607 514.743,464	13	490.199,201 514.716,558	28.245
14	490.204,727 514.698,413	15	490.202,088 514.716,939	18.713
16	490.194,376 514.743,902	17	490.194,824 514.751,329	7.441
18	490.191,72 514.766,51	19	490.186,758 514.779,051	13.487
20	490.167,314 514.803,547	21	490.121,489 514.847,236	63.314
22	490.079,974 514.889,805	23	490.060,848 514.906,586	25.444
24	490.031,535 514.924,546	1	489.996,01 514.949,265	43.279

** Lungimile segmentelor sunt determinate în planul de proiecţie Stereo 70 şi sunt rotunjite la 1 milimetru.
*** Distanţa dintre puncte este formată din segmente cumulate ce sunt mai mici decât valoarea 1 milimetru.

Document care conține date cu caracter personal, protejat de prevederile Regulamentului (UE) nr. 679/2016 și Legii 190/2018

DATE DESPRE IMOBILUL NR. 100064

Oficiul de Cadastru şi Publicitate Imobiliară MUREȘ
Biroul de Cadastru şi Publicitate Imobiliară Sighișoara

A. Partea I. Descrierea imobilului

TEREN Extravilan

Adresa: Jud. Mureș

Nr. Crt	Nr cadastral Nr. topografic	Suprafaţa* (mp)	Observaţii / Referinţe
A1		60	Sector cadastral:100 Teren neimprejmuit;

B. Partea II. Proprietari şi acte

Inscrieri privitoare la dreptul de proprietate şi alte drepturi reale		Referinţe
/		
Act Administrativ nr. 8258, din 06/07/1995 emis de CJPSDPAT MURES (titlu de proprietate);		
B1	Intabulare, drept de PROPRIETATE, dobandit prin Reconstituire, cota actuala 1/1	A1
	1) **TICUSAN E ANA** 2) **IPOLIT E DORINA** 3) **MOLDOVAN E MARIA**	

C. Partea III. SARCINI .

Inscrieri privind dezmembramintele dreptului de proprietate, drepturi reale de garanţie şi sarcini	Referinţe
NU SUNT	

Document care conține date cu caracter personal, protejat de prevederile Regulamentului (UE) nr. 679/2016 și Legii 190/2018

Anexa Nr. 1 La Partea I

Teren

Nr cadastral	Suprafaţa (mp)*	Observaţii / Referinţe
	60	

* Suprafaţa este determinată in planul de proiecţie Stereo 70.

DETALII LINIARE IMOBIL

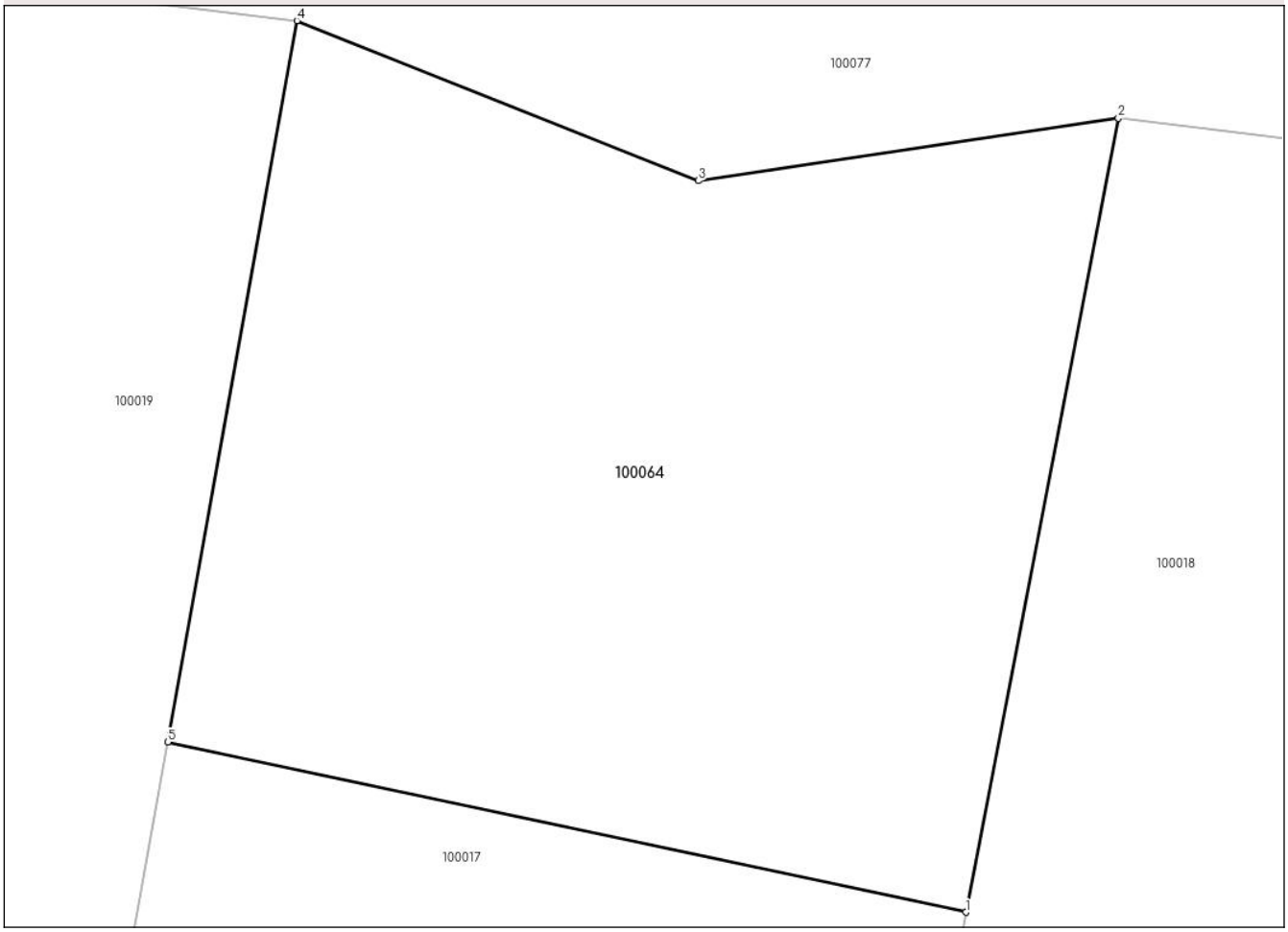

Date referitoare la teren

Crt	Categorie folosință	Intra vilan	Suprafaţa (mp)	Tarla	Parcelă	Nr. topo	Observaţii / Referinţe
1	neproductiv	NU	60	18	3185/4	-	

Lungime Segmente
1) Valorile lungimilor segmentelor sunt obţinute din proiecţie în plan.

Punct început	X / Y	Punct sfârşit	X / Y	Lungime segment (** (m)
1	489.416,589 514.250,286	2	489.418,138 514.258,338	8.199
2	489.418,138 514.258,338	3	489.413,872 514.257,704	4.313
3	489.413,872 514.257,704	4	489.409,796 514.259,328	4.387
4	489.409,796 514.259,328	5	489.408,484 514.252,011	7.433
5	489.408,484 514.252,011	1	489.416,589 514.250,286	8.286

Document care conține date cu caracter personal, protejat de prevederile Regulamentului (UE) nr. 679/2016 și Legii 190/2018

** Lungimile segmentelor sunt determinate în planul de proiecţie Stereo 70 şi sunt rotunjite la 1 milimetru.
*** Distanţa dintre puncte este formată din segmente cumulate ce sunt mai mici decât valoarea 1 milimetru.

Document care conține date cu caracter personal, protejat de prevederile Regulamentului (UE) nr. 679/2016 și Legii 190/2018

DATE DESPRE IMOBILUL NR. 100065

Oficiul de Cadastru şi Publicitate Imobiliară MUREȘ
Biroul de Cadastru şi Publicitate Imobiliară Sighișoara

A. Partea I. Descrierea imobilului

TEREN Extravilan

Adresa: Jud. Mureș

Nr. Crt	Nr cadastral Nr. topografic	Suprafaţa* (mp)	Observaţii / Referinţe
A1		23.100	Sector cadastral:100 Teren neimprejmuit;

B. Partea II. Proprietari şi acte

Inscrieri privitoare la dreptul de proprietate şi alte drepturi reale		Referinţe
/		
Act Administrativ nr. 8932, din 14/10/2002 emis de CJPSDPAT MURES (titlu de proprietate);		
B1	Intabulare, drept de PROPRIETATE, dobandit prin Reconstituire, cota actuala 1/1	A1
	1) **VULTUR I IOSIF**	

C. Partea III. SARCINI .

Inscrieri privind dezmembramintele dreptului de proprietate, drepturi reale de garanţie şi sarcini	Referinţe
NU SUNT	

Document care conține date cu caracter personal, protejat de prevederile Regulamentului (UE) nr. 679/2016 și Legii 190/2018

Anexa Nr. 1 La Partea I

Teren

Nr cadastral	Suprafaţa (mp)*	Observaţii / Referinţe
	23.100	

* Suprafaţa este determinată in planul de proiecţie Stereo 70.

DETALII LINIARE IMOBIL

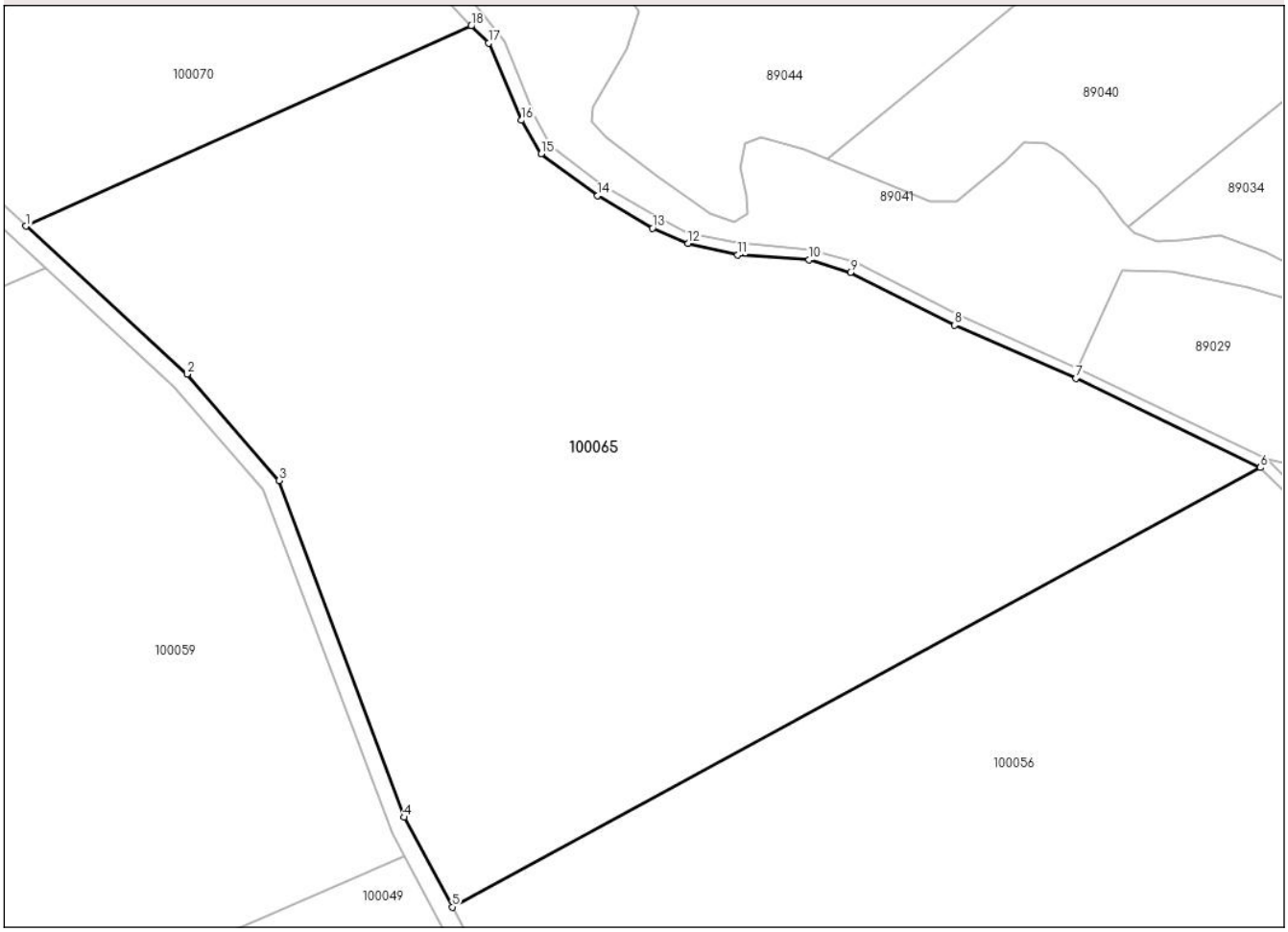

Date referitoare la teren

Crt	Categorie folosință	Intra vilan	Suprafaţa (mp)	Tarla	Parcelă	Nr. topo	Observaţii / Referinţe
1	arabil	NU	8.800	18	3150/8	-	
2	faneata	NU	13.100	18	3148/7	-	
3	neproductiv	NU	1.200	18	3246/1	-	

Lungime Segmente
1) Valorile lungimilor segmentelor sunt obţinute din proiecţie în plan.

Punct început	X / Y	Punct sfârşit	X / Y	Lungime segment (** (m)
1	490.762,626 514.904,875	2	490.798,01 514.872,432	48.006
2	490.798,01 514.872,432	3	490.818,211 514.849,105	30.858
3	490.818,211 514.849,105	4	490.845,664 514.775,295	78.75
4	490.845,664 514.775,295	5	490.856,209 514.755,624	22.319

Document care conține date cu caracter personal, protejat de prevederile Regulamentului (UE) nr. 679/2016 și Legii 190/2018

Punct început	X / Y	Punct sfârşit	X / Y	Lungime segment (** (m)
5	490.856,209 514.755,624	6	491.033,521 514.851,942	201.784
6	491.033,521 514.851,942	7	490.993,125 514.871,48	44.873
7	490.993,125 514.871,48	8	490.966,457 514.883,188	29.125
8	490.966,457 514.883,188	9	490.943,58 514.894,772	25.643
9	490.943,58 514.894,772	10	490.934,53 514.897,516	9.456
10	490.934,53 514.897,516	11	490.918,872 514.898,532	15.692
11	490.918,872 514.898,532	12	490.907,89 514.901,072	11.271
12	490.907,89 514.901,072	13	490.900,163 514.904,425	8.424
13	490.900,163 514.904,425	14	490.888,097 514.911,552	14.014
14	490.888,097 514.911,552	15	490.875,699 514.920,724	15.421
15	490.875,699 514.920,724	16	490.871,399 514.928,08	8.521
16	490.871,399 514.928,08	17	490.864,246 514.945,041	18.407
17	490.864,246 514.945,041	18	490.860,351 514.948,767	5.39
18	490.860,351 514.948,767	1	490.762,626 514.904,875	107.129

** Lungimile segmentelor sunt determinate în planul de proiecţie Stereo 70 şi sunt rotunjite la 1 milimetru.
*** Distanţa dintre puncte este formată din segmente cumulate ce sunt mai mici decât valoarea 1 milimetru.

Document care conține date cu caracter personal, protejat de prevederile Regulamentului (UE) nr. 679/2016 și Legii 190/2018

DATE DESPRE IMOBILUL NR. 100066

Oficiul de Cadastru şi Publicitate Imobiliară MUREȘ
Biroul de Cadastru şi Publicitate Imobiliară Sighișoara

A. Partea I. Descrierea imobilului

TEREN Extravilan

Adresa: Jud. Mureș

Nr. Crt	Nr cadastral Nr. topografic	Suprafaţa* (mp)	Observaţii / Referinţe
A1		2.090	Sector cadastral:100 Teren neimprejmuit;

B. Partea II. Proprietari şi acte

Inscrieri privitoare la dreptul de proprietate şi alte drepturi reale		Referinţe
/		
Act Normativ nr. 7, din 13/03/1996 emis de PARLAMENTUL ROMANIEI;		
B1	Inscrierea posesiei, drept de PROPRIETATE, dobandit prin Constituire, cota actuala 1/1	A1
	1) **NEIDENTIFICAT NEIDENTIFICAT**	
B2	SE NOTEAZA MENTIUNEA PROPRIETAR NEIDENTIFICAT	A1

C. Partea III. SARCINI .

Inscrieri privind dezmembramintele dreptului de proprietate, drepturi reale de garanţie şi sarcini	Referinţe
NU SUNT	

Document care conține date cu caracter personal, protejat de prevederile Regulamentului (UE) nr. 679/2016 și Legii 190/2018

Anexa Nr. 1 La Partea I

Teren

Nr cadastral	Suprafaţa (mp)*	Observaţii / Referinţe
	2.090	

* Suprafaţa este determinată in planul de proiecţie Stereo 70.

DETALII LINIARE IMOBIL

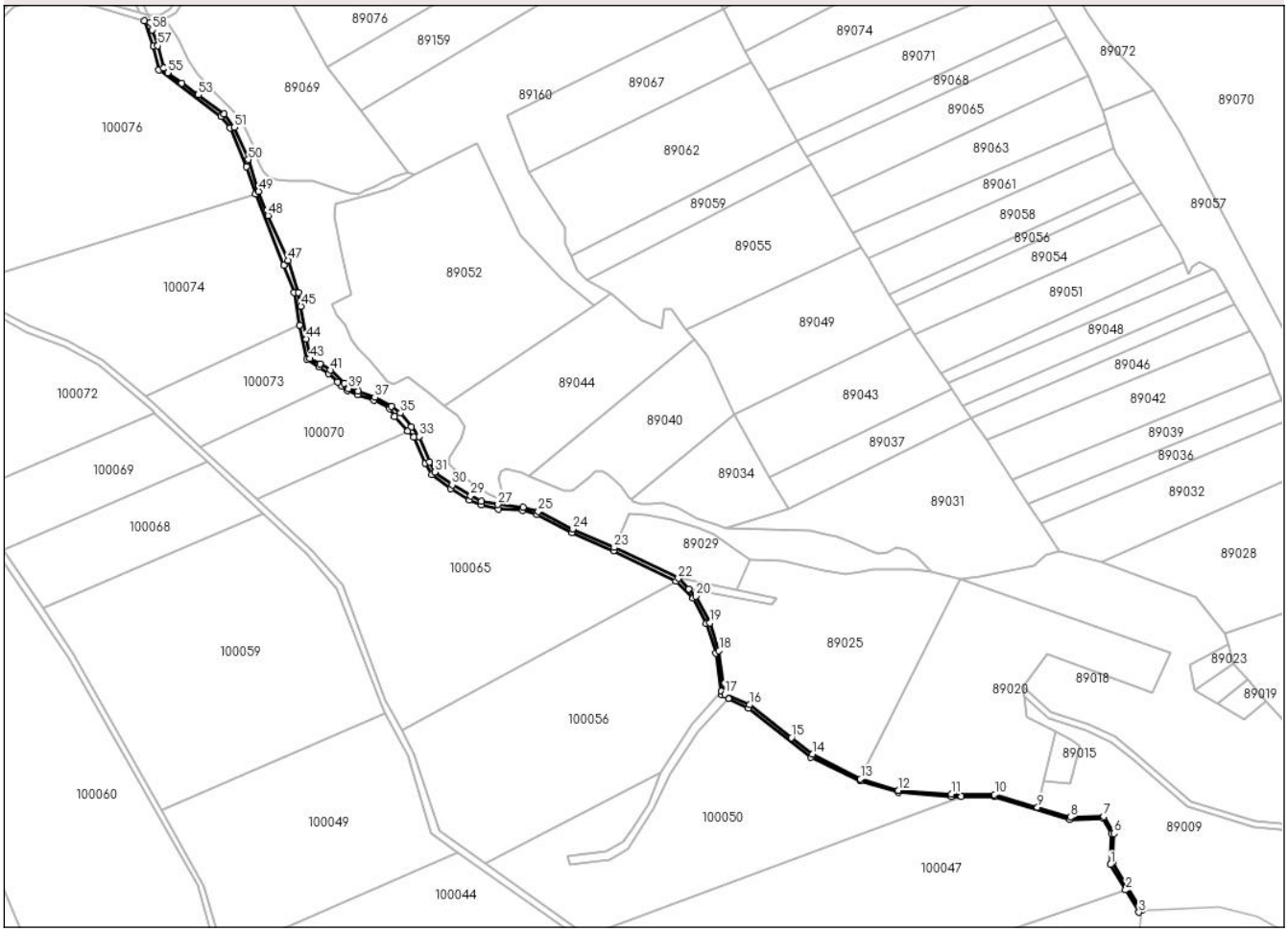

Date referitoare la teren

Crt	Categorie folosință	Intra vilan	Suprafaţa (mp)	Tarla	Parcelă	Nr. topo	Observaţii / Referinţe
1	neproductiv	NU	2.090	18	-	-	HC 2829

Lungime Segmente

1) Valorile lungimilor segmentelor sunt obţinute din proiecţie în plan.

Punct început	X / Y	Punct sfârşit	X / Y	Lungime segment
1	491.314,07 514.669,067	2	491.323,911 514.652,666	19.127
4	491.334,426 514.639,621	5	491.315,646 514.670,276	35.95
7	491.309,695 514.700,054	8	491.288,244 514.699,589	21.456
10	491.239,295 514.714,256	11	491.211,505 514.714,589	27.792
13	491.152,726 514.724,229	14	491.121,765 514.740,247	34.86
16	491.081,135 514.772,208	17	491.064,996 514.779,135	17.563

Punct început	X / Y	Punct sfârşit	X / Y	Lungime segment
2	491.323,911 514.652,666	3	491.332,511 514.638,33	16.717
5	491.315,646 514.670,276	6	491.316,449 514.689,112	18.853
8	491.288,244 514.699,589	9	491.267,062 514.705,936	22.112
11	491.211,505 514.714,589	12	491.177,06 514.716,834	34.518
14	491.121,765 514.740,247	15	491.108,122 514.750,979	17.358
17	491.064,996 514.779,135	18	491.061,351 514.807,131	28.232

Punct început	X / Y	Punct sfârşit	X / Y	Lungime segment
3	491.332,511 514.638,33	4	491.334,426 514.639,621	2.309
6	491.316,449 514.689,112	7	491.309,695 514.700,054	12.859
9	491.267,062 514.705,936	10	491.239,295 514.714,256	28.987
12	491.177,06 514.716,834	13	491.152,726 514.724,229	25.432
15	491.108,122 514.750,979	16	491.081,135 514.772,208	34.336
18	491.061,351 514.807,131	19	491.055,35 514.824,963	18.815

Document care conține date cu caracter personal, protejat de prevederile Regulamentului (UE) nr. 679/2016 și Legii 190/2018

Punct început	X / Y	Punct sfârşit	X / Y	Lungime segment
19	491.055,35 514.824,963	20	491.046,493 514.842,35	19.513
22	491.035,105 514.853,731	23	490.993,521 514.873,673	46.118
25	490.944,606 514.897,009	26	490.934,931 514.899,575	10.009
28	490.907,881 514.903,327	29	490.900,97 514.906,98	7.817
31	490.877,77 514.922,381	32	490.874,315 514.928,897	7.375
34	490.862,665 514.951,603	35	490.855,557 514.960,39	11.302
37	490.838,97 514.970,458	38	490.828,112 514.974,606	11.623
40	490.819,325 514.979,443	41	490.810,341 514.988,131	12.498
43	490.797,112 514.995,536	44	490.794,743 515.008,172	12.856
46	490.789,51 515.038,283	47	490.782,896 515.058,917	21.668
49	490.763,997 515.103,411	50	490.757,21 515.123,927	21.61
52	490.741,476 515.153,39	53	490.724,886 515.165,655	20.631
55	490.705,141 515.179,951	56	490.702,377 515.183,11	4.198
58	490.695,269 515.207,672	59	490.693,818 515.212,459	5.002
61	490.696,02 515.197,179	62	490.699,611 515.181,688	15.902
64	490.745,329 515.144,378	65	490.756,133 515.119,29	27.315
67	490.780,23 515.055,886	68	490.786,83 515.038,339	18.747
70	490.794,908 514.995,037	71	490.802,83 514.990,191	9.287
73	490.814,897 514.980,473	74	490.817,465 514.977,989	3.573
76	490.827,755 514.972,316	77	490.838,258 514.968,57	11.151
79	490.851,548 514.958,066	80	490.860,351 514.948,767	12.805
82	490.871,399 514.928,08	83	490.875,699 514.920,724	8.521
85	490.900,163 514.904,425	86	490.907,89 514.901,072	8.424
88	490.934,53 514.897,516	89	490.943,58 514.894,772	9.456
91	490.993,125 514.871,48	92	491.033,521 514.851,942	44.873
94	491.053,138 514.824,586	95	491.059,356 514.805,674	19.909
97	491.063,202 514.778,366	98	491.067,332 514.776,34	4.601
100	491.120,7 514.738,47	101	491.152,475 514.722,954	35.361
103	491.211,509 514.713,146	104	491.217,791 514.713,1	6.282
106	491.288,113 514.697,958	107	491.309,269 514.698,836	21.174

Punct început	X / Y	Punct sfârşit	X / Y	Lungime segment
20	491.046,493 514.842,35	21	491.041,87 514.846,97	6.535
23	490.993,521 514.873,673	24	490.966,819 514.885,557	29.227
26	490.934,931 514.899,575	27	490.918,523 514.901,387	16.508
29	490.900,97 514.906,98	30	490.889,025 514.914,088	13.9
32	490.874,315 514.928,897	33	490.867,7 514.945,285	17.673
35	490.855,557 514.960,39	36	490.849,732 514.964,635	7.207
38	490.828,112 514.974,606	39	490.821,892 514.976,186	6.418
41	490.810,341 514.988,131	42	490.803,628 514.992,179	7.839
44	490.794,743 515.008,172	45	490.791,287 515.029,299	21.408
47	490.782,896 515.058,917	48	490.770,013 515.087,831	31.654
50	490.757,21 515.123,927	51	490.748,109 515.144,752	22.727
53	490.724,886 515.165,655	54	490.714,303 515.173,079	12.928
56	490.702,377 515.183,11	57	490.698,823 515.197,484	14.807
59	490.693,818 515.212,459	60	490.690,064 515.213,54	3.906
62	490.699,611 515.181,688	63	490.739,611 515.151,903	49.872
65	490.756,133 515.119,29	66	490.761,88 515.101,847	18.366
68	490.786,83 515.038,339	69	490.790,489 515.017,271	21.383
71	490.802,83 514.990,191	72	490.809,193 514.985,988	7.625
74	490.817,465 514.977,989	75	490.821,14 514.974,887	4.809
77	490.838,258 514.968,57	78	490.848,544 514.963,228	11.59
80	490.860,351 514.948,767	81	490.864,246 514.945,041	5.39
83	490.875,699 514.920,724	84	490.888,097 514.911,552	15.421
86	490.907,89 514.901,072	87	490.918,872 514.898,532	11.271
89	490.943,58 514.894,772	90	490.966,457 514.883,188	25.643
92	491.033,521 514.851,942	93	491.044,604 514.840,968	15.597
95	491.059,356 514.805,674	96	491.062,855 514.780,825	25.094
98	491.067,332 514.776,34	99	491.080,279 514.769,986	14.422
101	491.152,475 514.722,954	102	491.177,026 514.715,566	25.638
104	491.217,791 514.713,1	105	491.239,233 514.712,945	21.443
107	491.309,269 514.698,836	108	491.314,739 514.689,056	11.206

Punct început	X / Y	Punct sfârşit	X / Y	Lungime segment
21	491.041,87 514.846,97	22	491.035,105 514.853,731	9.565
24	490.966,819 514.885,557	25	490.944,606 514.897,009	24.991
27	490.918,523 514.901,387	28	490.907,881 514.903,327	10.817
30	490.889,025 514.914,088	31	490.877,77 514.922,381	13.98
33	490.867,7 514.945,285	34	490.862,665 514.951,603	8.079
36	490.849,732 514.964,635	37	490.838,97 514.970,458	12.237
39	490.821,892 514.976,186	40	490.819,325 514.979,443	4.147
42	490.803,628 514.992,179	43	490.797,112 514.995,536	7.33
45	490.791,287 515.029,299	46	490.789,51 515.038,283	9.158
48	490.770,013 515.087,831	49	490.763,997 515.103,411	16.701
51	490.748,109 515.144,752	52	490.741,476 515.153,39	10.891
54	490.714,303 515.173,079	55	490.705,141 515.179,951	11.453
57	490.698,823 515.197,484	58	490.695,269 515.207,672	10.79
60	490.690,064 515.213,54	61	490.696,02 515.197,179	17.411
63	490.739,611 515.151,903	64	490.745,329 515.144,378	9.451
66	490.761,88 515.101,847	67	490.780,23 515.055,886	49.489
69	490.790,489 515.017,271	70	490.794,908 514.995,037	22.669
72	490.809,193 514.985,988	73	490.814,897 514.980,473	7.935
75	490.821,14 514.974,887	76	490.827,755 514.972,316	7.097
78	490.848,544 514.963,228	79	490.851,548 514.958,066	5.972
81	490.864,246 514.945,041	82	490.871,399 514.928,08	18.407
84	490.888,097 514.911,552	85	490.900,163 514.904,425	14.014
87	490.918,872 514.898,532	88	490.934,53 514.897,516	15.692
90	490.966,457 514.883,188	91	490.993,125 514.871,48	29.125
93	491.044,604 514.840,968	94	491.053,138 514.824,586	18.471
96	491.062,855 514.780,825	97	491.063,202 514.778,366	2.483
99	491.080,279 514.769,986	100	491.120,7 514.738,47	51.256
102	491.177,026 514.715,566	103	491.211,509 514.713,146	34.568
105	491.239,233 514.712,945	106	491.288,113 514.697,958	51.126
108	491.314,739 514.689,056	1	491.314,07 514.669,067	20.0

**** Lungimile segmentelor sunt determinate în planul de proiecţie Stereo 70 şi sunt rotunjite la 1 milimetru.**
***** Distanţa dintre puncte este formată din segmente cumulate ce sunt mai mici decât valoarea 1 milimetru.**

Document care conține date cu caracter personal, protejat de prevederile Regulamentului (UE) nr. 679/2016 și Legii 190/2018

DATE DESPRE IMOBILUL NR. 100067

Oficiul de Cadastru şi Publicitate Imobiliară MUREȘ
Biroul de Cadastru şi Publicitate Imobiliară Sighișoara

A. Partea I. Descrierea imobilului

TEREN Extravilan

Adresa: Jud. Mureș

Nr. Crt	Nr cadastral Nr. topografic	Suprafaţa* (mp)	Observaţii / Referinţe
A1	50833	22.400	Sector cadastral:100 Teren neimprejmuit;

B. Partea II. Proprietari şi acte

Inscrieri privitoare la dreptul de proprietate şi alte drepturi reale		Referinţe
15892 / 16/10/2013		
Act Notarial nr. 1303, din 10/10/2013 emis de URIAN MARCEL COSMIN;		
B3	Intabulare, drept de PROPRIETATE, dobandit prin Conventie, cota actuala 1/1	A1
	1) **BABOS IOAN**, casatorit cu 2) **BABOS MARIA**	
	OBSERVATII: ca bun comun	

C. Partea III. SARCINI .

Inscrieri privind dezmembramintele dreptului de proprietate, drepturi reale de garanţie şi sarcini	Referinţe
NU SUNT	

Document care conține date cu caracter personal, protejat de prevederile Regulamentului (UE) nr. 679/2016 și Legii 190/2018

Anexa Nr. 1 La Partea I

Teren

Nr cadastral	Suprafaţa (mp)*	Observaţii / Referinţe
50833	22.400	

* Suprafaţa este determinată in planul de proiecţie Stereo 70.

DETALII LINIARE IMOBIL

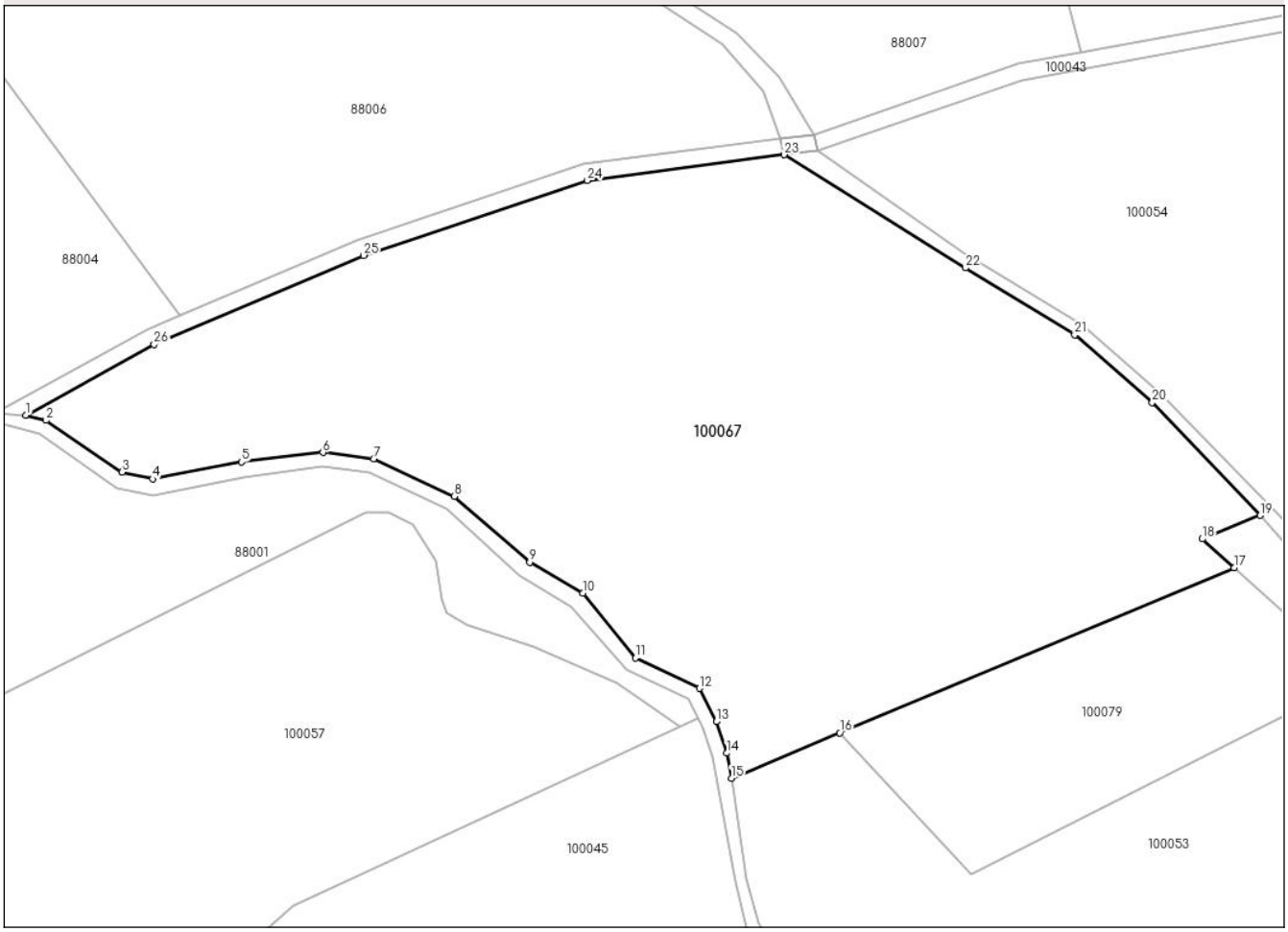

Date referitoare la teren

Crt	Categorie folosință	Intra vilan	Suprafaţa (mp)	Tarla	Parcelă	Nr. topo	Observaţii / Referinţe
1	arabil	NU	17.200	18	3162/2	-	
2	faneata	NU	5.200	18	3162/1/2; 3190/2	-	

Lungime Segmente

1) Valorile lungimilor segmentelor sunt obţinute din proiecţie în plan.

Punct început	X / Y	Punct sfârşit	X / Y	Lungime segment (** (m)
1	489.802,667 514.884,683	2	489.807,609 514.883,376	5.112
3	489.826,166 514.870,728	4	489.833,624 514.869,09	7.636
5	489.855,323 514.873,233	6	489.875,222 514.875,583	20.038
7	489.887,614 514.874,008	8	489.907,365 514.864,852	21.769

Punct început	X / Y	Punct sfârşit	X / Y	Lungime segment (** (m)
2	489.807,609 514.883,376	3	489.826,166 514.870,728	22.457
4	489.833,624 514.869,09	5	489.855,323 514.873,233	22.09
6	489.875,222 514.875,583	7	489.887,614 514.874,008	12.492
8	489.907,365 514.864,852	9	489.925,754 514.848,761	24.436

Document care conține date cu caracter personal, protejat de prevederile Regulamentului (UE) nr. 679/2016 și Legii 190/2018

Punct început	X / Y	Punct sfârşit	X / Y	Lungime segment (** (m)
9	489.925,754 514.848,761	10	489.938,696 514.841,251	14.963
11	489.951,625 514.825,415	12	489.967,183 514.817,978	17.244
13	489.971,314 514.809,848	14	489.973,922 514.802,201	8.079
15	489.974,999 514.796,073	16	490.001,518 514.807,171	28.747
17	490.097,809 514.847,446	18	490.090,056 514.854,453	10.45
19	490.104,214 514.860,202	20	490.077,808 514.887,768	38.172
21	490.058,882 514.904,231	22	490.032,221 514.920,576	31.272
23	489.987,917 514.948,206	24	489.939,848 514.941,916	48.479
25	489.885,156 514.923,643	26	489.834,029 514.901,879	55.566

Punct început	X / Y	Punct sfârşit	X / Y	Lungime segment (** (m)
10	489.938,696 514.841,251	11	489.951,625 514.825,415	20.444
12	489.967,183 514.817,978	13	489.971,314 514.809,848	9.12
14	489.973,922 514.802,201	15	489.974,999 514.796,073	6.222
16	490.001,518 514.807,171	17	490.097,809 514.847,446	104.375
18	490.090,056 514.854,453	19	490.104,214 514.860,202	15.28
20	490.077,808 514.887,768	21	490.058,882 514.904,231	25.085
22	490.032,221 514.920,576	23	489.987,917 514.948,206	52.214
24	489.939,848 514.941,916	25	489.885,156 514.923,643	57.664
26	489.834,029 514.901,879	1	489.802,667 514.884,683	35.767

** Lungimile segmentelor sunt determinate în planul de proiecţie Stereo 70 şi sunt rotunjite la 1 milimetru.
*** Distanţa dintre puncte este formată din segmente cumulate ce sunt mai mici decât valoarea 1 milimetru.

Document care conține date cu caracter personal, protejat de prevederile Regulamentului (UE) nr. 679/2016 și Legii 190/2018

DATE DESPRE IMOBILUL NR. 100068

Oficiul de Cadastru şi Publicitate Imobiliară MUREȘ
Biroul de Cadastru şi Publicitate Imobiliară Sighișoara

A. Partea I. Descrierea imobilului

TEREN Extravilan

Adresa: Jud. Mureș

Nr. Crt	Nr cadastral Nr. topografic	Suprafaţa* (mp)	Observaţii / Referinţe
A1	50785	6.700	Sector cadastral:100 Teren neimprejmuit;

B. Partea II. Proprietari şi acte

Inscrieri privitoare la dreptul de proprietate şi alte drepturi reale		Referinţe
4293 / 15/03/2016		
Act Notarial nr. 2304, din 12/06/2003 emis de BNP URIAN MARILENA;		
B3	Intabulare, drept de PROPRIETATE, dobandit prin Conventie, cota actuala 1/1	A1
	1) **BABOS IOAN**, casatorit cu 2) **BABOS MARIA**	

C. Partea III. SARCINI .

Inscrieri privind dezmembramintele dreptului de proprietate, drepturi reale de garanţie şi sarcini	Referinţe
NU SUNT	

Document care conține date cu caracter personal, protejat de prevederile Regulamentului (UE) nr. 679/2016 și Legii 190/2018

Anexa Nr. 1 La Partea I

Teren

Nr cadastral	Suprafaţa (mp)*	Observaţii / Referinţe
50785	6.700	

* Suprafaţa este determinată in planul de proiecţie Stereo 70.

DETALII LINIARE IMOBIL

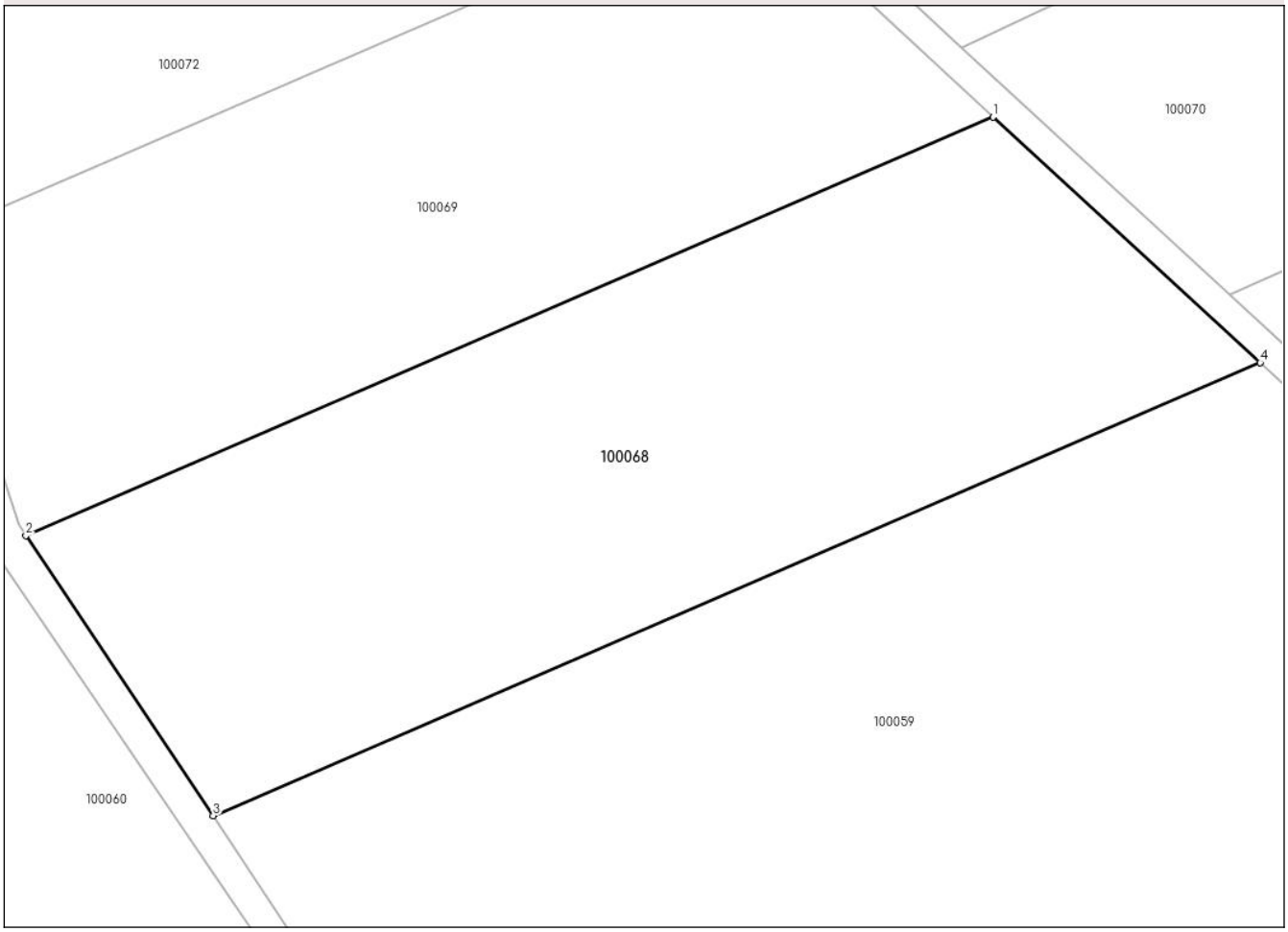

Date referitoare la teren

Crt	Categorie folosință	Intra vilan	Suprafaţa (mp)	Tarla	Parcelă	Nr. topo	Observaţii / Referinţe
1	arabil	NU	6.700	18	3153/6	-	

Lungime Segmente
1) Valorile lungimilor segmentelor sunt obţinute din proiecţie în plan.

Punct început	X / Y	Punct sfârşit	X / Y	Lungime segment (** (m)
1	490.730,562 514.928,97	2	490.599,214 514.872,207	143.089
2	490.599,214 514.872,207	3	490.624,629 514.834,203	45.719
3	490.624,629 514.834,203	4	490.766,823 514.895,653	154.904
4	490.766,823 514.895,653	1	490.730,562 514.928,97	49.243

**** Lungimile segmentelor sunt determinate în planul de proiecţie Stereo 70 şi sunt rotunjite la 1 milimetru.**

Document care conține date cu caracter personal, protejat de prevederile Regulamentului (UE) nr. 679/2016 și Legii 190/2018

***** Distanţa dintre puncte este formată din segmente cumulate ce sunt mai mici decât valoarea 1 milimetru.**

DATE DESPRE IMOBILUL NR. 100069

Oficiul de Cadastru şi Publicitate Imobiliară MUREȘ
Biroul de Cadastru şi Publicitate Imobiliară Sighișoara

A. Partea I. Descrierea imobilului

TEREN Extravilan

Adresa: Jud. Mureș

Nr. Crt	Nr cadastral Nr. topografic	Suprafaţa* (mp)	Observaţii / Referinţe
A1	50789	5.600	Sector cadastral:100 Teren neimprejmuit;

B. Partea II. Proprietari şi acte

Inscrieri privitoare la dreptul de proprietate şi alte drepturi reale		Referinţe
4289 / 15/03/2016		
Act Notarial nr. 2303, din 12/06/2003 emis de BNP URIAN MARILENA;		
B3	Intabulare, drept de PROPRIETATE, dobandit prin Conventie, cota actuala 1/1	A1
	1) **BABOS IOAN**, casatorit cu 2) **BABOS MARIA**, (bun comun)	

C. Partea III. SARCINI .

Inscrieri privind dezmembramintele dreptului de proprietate, drepturi reale de garanţie şi sarcini	Referinţe
NU SUNT	

Document care conține date cu caracter personal, protejat de prevederile Regulamentului (UE) nr. 679/2016 și Legii 190/2018

Anexa Nr. 1 La Partea I

Teren

Nr cadastral	Suprafaţa (mp)*	Observaţii / Referinţe
50789	5.600	

* Suprafaţa este determinată in planul de proiecţie Stereo 70.

DETALII LINIARE IMOBIL

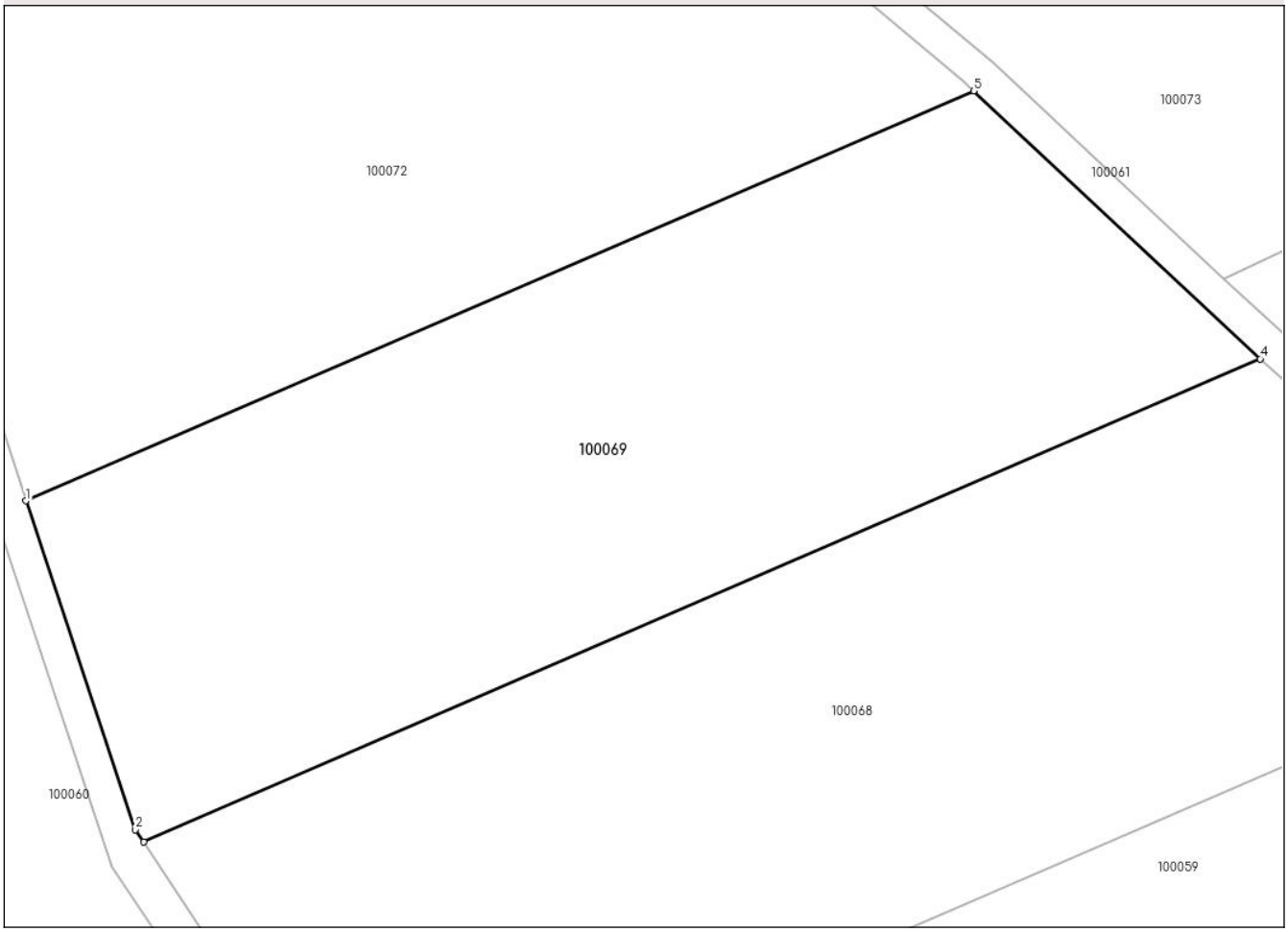

Date referitoare la teren

Crt	Categorie folosință	Intra vilan	Suprafaţa (mp)	Tarla	Parcelă	Nr. topo	Observaţii / Referinţe
1	arabil	NU	5.600	18	3153/3	-	

Lungime Segmente
1) Valorile lungimilor segmentelor sunt obţinute din proiecţie în plan.

Punct început	X / Y	Punct sfârşit	X / Y	Lungime segment (** (m)
1	490.585,376 514.912,276	2	490.598,252 514.873,646	40.72
2	490.598,252 514.873,646	3	490.599,214 514.872,207	1.73
3	490.599,214 514.872,207	4	490.730,562 514.928,97	143.089
4	490.730,562 514.928,97	5	490.696,842 514.960,447	46.128
5	490.696,842 514.960,447	1	490.585,376 514.912,276	121.43

Document care conține date cu caracter personal, protejat de prevederile Regulamentului (UE) nr. 679/2016 și Legii 190/2018

** Lungimile segmentelor sunt determinate în planul de proiecţie Stereo 70 şi sunt rotunjite la 1 milimetru.
*** Distanţa dintre puncte este formată din segmente cumulate ce sunt mai mici decât valoarea 1 milimetru.

Document care conține date cu caracter personal, protejat de prevederile Regulamentului (UE) nr. 679/2016 și Legii 190/2018

DATE DESPRE IMOBILUL NR. 100070

Oficiul de Cadastru şi Publicitate Imobiliară MUREȘ
Biroul de Cadastru şi Publicitate Imobiliară Sighișoara

A. Partea I. Descrierea imobilului

TEREN Extravilan

Adresa: Jud. Mureș

Nr. Crt	Nr cadastral Nr. topografic	Suprafaţa* (mp)	Observaţii / Referinţe
A1	50786	4.900	Sector cadastral:100 Teren neimprejmuit;

B. Partea II. Proprietari şi acte

Inscrieri privitoare la dreptul de proprietate şi alte drepturi reale		Referinţe
4292 / 15/03/2016		
Act Notarial nr. 2304, din 12/06/2003 emis de BNP URIAN MARILENA;		
B3	Intabulare, drept de PROPRIETATE, dobandit prin Conventie, cota actuala 1/1	A1
	1) **BABOS IOAN**, casatorit cu 2) **BABOS MARIA**	

C. Partea III. SARCINI .

Inscrieri privind dezmembramintele dreptului de proprietate, drepturi reale de garanţie şi sarcini	Referinţe
NU SUNT	

Document care conține date cu caracter personal, protejat de prevederile Regulamentului (UE) nr. 679/2016 și Legii 190/2018

Anexa Nr. 1 La Partea I

Teren

Nr cadastral	Suprafaţa (mp)*	Observaţii / Referinţe
50786	4.900	

* Suprafaţa este determinată in planul de proiecţie Stereo 70.

DETALII LINIARE IMOBIL

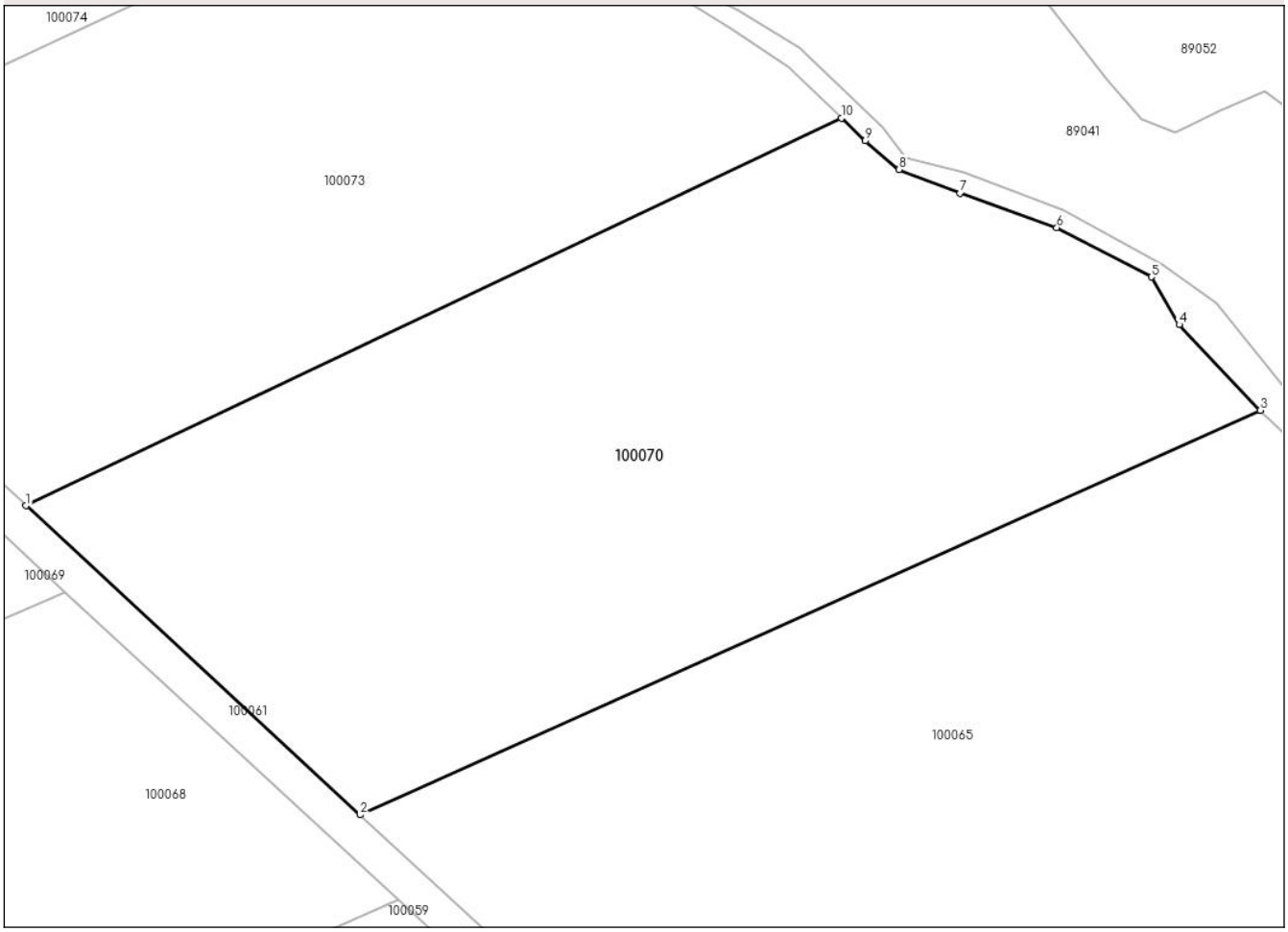

Date referitoare la teren

Crt	Categorie folosință	Intra vilan	Suprafaţa (mp)	Tarla	Parcelă	Nr. topo	Observaţii / Referinţe
1	arabil	NU	2.200	18	3150/7	-	
2	faneata	NU	2.700	18	3148/6	-	

Lungime Segmente
1) Valorile lungimilor segmentelor sunt obţinute din proiecţie în plan.

Punct început	X / Y	Punct sfârşit	X / Y	Lungime segment (** (m)
1	490.726,311 514.938,41	2	490.762,626 514.904,875	49.43
2	490.762,626 514.904,875	3	490.860,351 514.948,767	107.129
3	490.860,351 514.948,767	4	490.851,548 514.958,066	12.805
4	490.851,548 514.958,066	5	490.848,544 514.963,228	5.972

Document care conține date cu caracter personal, protejat de prevederile Regulamentului (UE) nr. 679/2016 și Legii 190/2018

Punct început	X / Y	Punct sfârşit	X / Y	Lungime segment (** (m)
5	490.848,544 514.963,228	6	490.838,258 514.968,57	11.59
6	490.838,258 514.968,57	7	490.827,755 514.972,316	11.151
7	490.827,755 514.972,316	8	490.821,14 514.974,887	7.097
8	490.821,14 514.974,887	9	490.817,465 514.977,989	4.809
9	490.817,465 514.977,989	10	490.814,897 514.980,473	3.573
10	490.814,897 514.980,473	1	490.726,311 514.938,41	98.065

** Lungimile segmentelor sunt determinate în planul de proiecţie Stereo 70 şi sunt rotunjite la 1 milimetru.
*** Distanţa dintre puncte este formată din segmente cumulate ce sunt mai mici decât valoarea 1 milimetru.

Document care conține date cu caracter personal, protejat de prevederile Regulamentului (UE) nr. 679/2016 și Legii 190/2018

DATE DESPRE IMOBILUL NR. 100071

Oficiul de Cadastru şi Publicitate Imobiliară MUREȘ
Biroul de Cadastru şi Publicitate Imobiliară Sighișoara

A. Partea I. Descrierea imobilului

TEREN Extravilan

Adresa: Jud. Mureș

Nr. Crt	Nr cadastral Nr. topografic	Suprafaţa* (mp)	Observaţii / Referinţe
A1		805	Sector cadastral:100 Teren neimprejmuit;

B. Partea II. Proprietari şi acte

Inscrieri privitoare la dreptul de proprietate şi alte drepturi reale		Referinţe
/		
Act Normativ nr. 7, din 13/03/1996 emis de PARLAMENTUL ROMANIEI;		
B1	Inscrierea posesiei, drept de PROPRIETATE, dobandit prin Constituire, cota actuala 1/1	A1
	1) **NEIDENTIFICAT NEIDENTIFICAT**	
B2	SE NOTEAZA MENTIUNEA PROPRIETAR NEIDENTIFICAT	A1

C. Partea III. SARCINI .

Inscrieri privind dezmembramintele dreptului de proprietate, drepturi reale de garanţie şi sarcini	Referinţe
NU SUNT	

Anexa Nr. 1 La Partea I

Teren

Nr cadastral	Suprafaţa (mp)*	Observaţii / Referinţe
	805	

* Suprafaţa este determinată in planul de proiecţie Stereo 70.

DETALII LINIARE IMOBIL

Date referitoare la teren

Crt	Categorie folosință	Intra vilan	Suprafaţa (mp)	Tarla	Parcelă	Nr. topo	Observaţii / Referinţe
1	drum	NU	805	18	3224	-	

Lungime Segmente
1) Valorile lungimilor segmentelor sunt obţinute din proiecţie în plan.

Punct început	X / Y	Punct sfârşit	X / Y	Lungime segment (** (m)
1	489.802,667 514.884,683	2	489.834,029 514.901,879	35.767
2	489.834,029 514.901,879	3	489.885,156 514.923,643	55.566
3	489.885,156 514.923,643	4	489.939,848 514.941,916	57.664
4	489.939,848 514.941,916	5	489.987,917 514.948,206	48.479
5	489.987,917 514.948,206	6	489.986,841 514.952,1	4.039

Document care conține date cu caracter personal, protejat de prevederile Regulamentului (UE) nr. 679/2016 și Legii 190/2018

Punct început	X / Y	Punct sfârşit	X / Y	Lungime segment (** (m)
6	489.986,841 514.952,1	7	489.938,946 514.945,833	48.304
7	489.938,946 514.945,833	8	489.883,736 514.927,386	58.21
8	489.883,736 514.927,386	9	489.832,28 514.905,482	55.925
9	489.832,28 514.905,482	10	489.795,137 514.885,116	42.36
10	489.795,137 514.885,116	1	489.802,667 514.884,683	7.543

** Lungimile segmentelor sunt determinate în planul de proiecţie Stereo 70 şi sunt rotunjite la 1 milimetru.
*** Distanţa dintre puncte este formată din segmente cumulate ce sunt mai mici decât valoarea 1 milimetru.

Document care conține date cu caracter personal, protejat de prevederile Regulamentului (UE) nr. 679/2016 și Legii 190/2018

DATE DESPRE IMOBILUL NR. 100072

Oficiul de Cadastru şi Publicitate Imobiliară MUREȘ
Biroul de Cadastru şi Publicitate Imobiliară Sighișoara

A. Partea I. Descrierea imobilului

TEREN Extravilan

Adresa: Jud. Mureș

Nr. Crt	Nr cadastral Nr. topografic	Suprafaţa* (mp)	Observaţii / Referinţe
A1		9.500	Sector cadastral:100 Teren neimprejmuit;

B. Partea II. Proprietari şi acte

Inscrieri privitoare la dreptul de proprietate şi alte drepturi reale		Referinţe
/		
Act Administrativ nr. 8839, din 26/08/2002 emis de CJPSDPAT MURES (titlu de proprietate);		
B1	Intabulare, drept de PROPRIETATE, dobandit prin Reconstituire, cota actuala 1/1	A1
	1) **MANTA I IOAN**	

C. Partea III. SARCINI .

Inscrieri privind dezmembramintele dreptului de proprietate, drepturi reale de garanţie şi sarcini	Referinţe
NU SUNT	

Document care conține date cu caracter personal, protejat de prevederile Regulamentului (UE) nr. 679/2016 și Legii 190/2018

Anexa Nr. 1 La Partea I

Teren

Nr cadastral	Suprafaţa (mp)*	Observaţii / Referinţe
	9.500	

* Suprafaţa este determinată in planul de proiecţie Stereo 70.

DETALII LINIARE IMOBIL

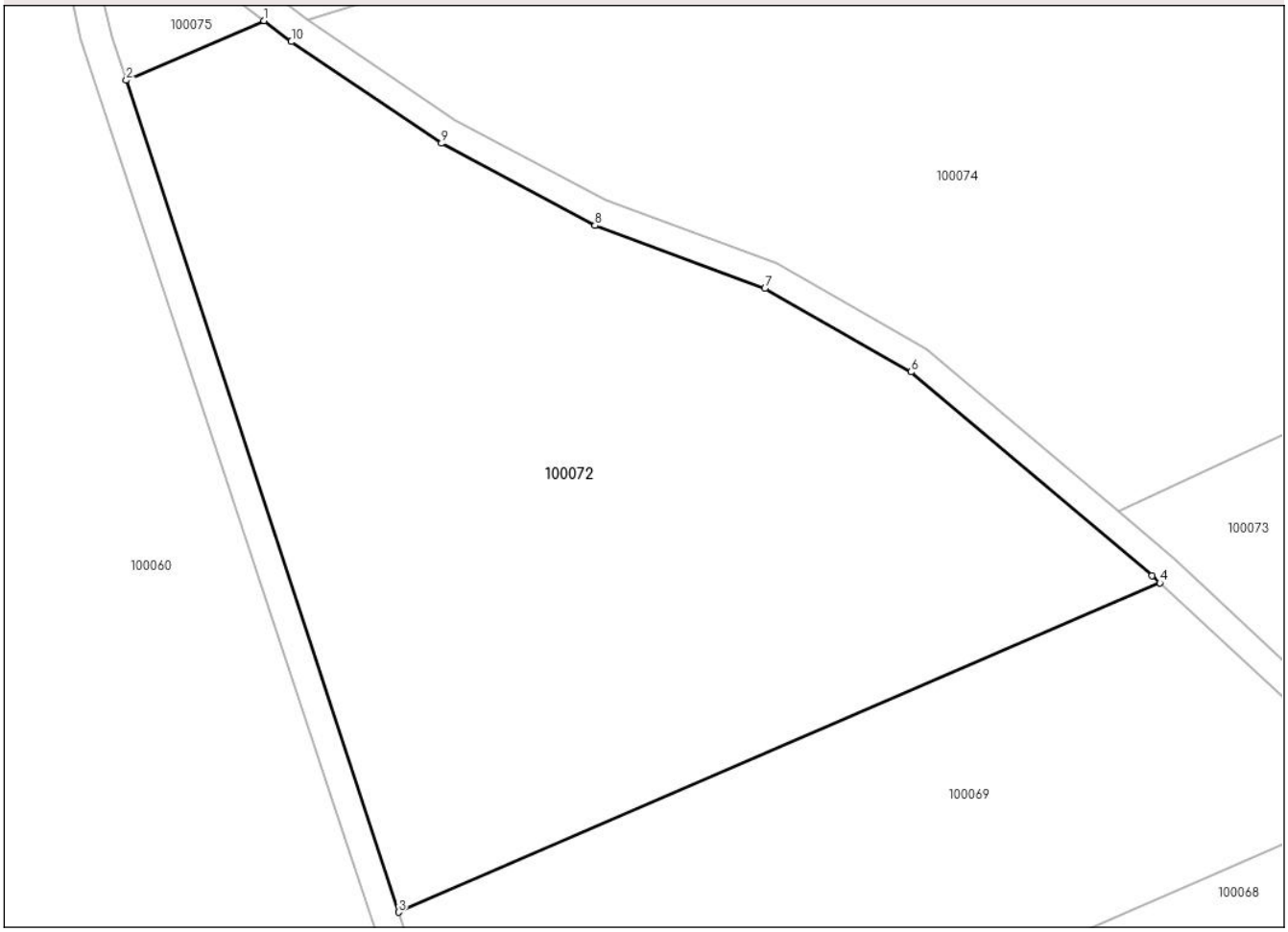

Date referitoare la teren

Crt	Categorie folosință	Intra vilan	Suprafaţa (mp)	Tarla	Parcelă	Nr. topo	Observaţii / Referinţe
1	arabil	NU	9.400	18	3153/2	-	
2	faneata	NU	100	18	3154/2	-	

Lungime Segmente
1) Valorile lungimilor segmentelor sunt obţinute din proiecţie în plan.

Punct început	X / Y	Punct sfârşit	X / Y	Lungime segment (** (m)
1	490.565,677 515.042,667	2	490.545,495 515.033,945	21.986
2	490.545,495 515.033,945	3	490.585,376 514.912,276	128.039
3	490.585,376 514.912,276	4	490.696,842 514.960,447	121.43
4	490.696,842 514.960,447	5	490.695,703 514.961,51	1.558

Document care conține date cu caracter personal, protejat de prevederile Regulamentului (UE) nr. 679/2016 și Legii 190/2018

Punct început	X / Y	Punct sfârşit	X / Y	Lungime segment (** (m)
5	490.695,703 514.961,51	6	490.660,4 514.991,298	46.192
6	490.660,4 514.991,298	7	490.639,001 515.003,517	24.642
7	490.639,001 515.003,517	8	490.614,139 515.012,695	26.502
8	490.614,139 515.012,695	9	490.591,668 515.024,734	25.493
9	490.591,668 515.024,734	10	490.569,666 515.039,602	26.555
10	490.569,666 515.039,602	1	490.565,677 515.042,667	5.03

** Lungimile segmentelor sunt determinate în planul de proiecţie Stereo 70 şi sunt rotunjite la 1 milimetru.
*** Distanţa dintre puncte este formată din segmente cumulate ce sunt mai mici decât valoarea 1 milimetru.

Document care conține date cu caracter personal, protejat de prevederile Regulamentului (UE) nr. 679/2016 și Legii 190/2018

DATE DESPRE IMOBILUL NR. 100073

Oficiul de Cadastru şi Publicitate Imobiliară MUREȘ
Biroul de Cadastru şi Publicitate Imobiliară Sighișoara

A. Partea I. Descrierea imobilului

TEREN Extravilan

Adresa: Jud. Mureș

Nr. Crt	Nr cadastral Nr. topografic	Suprafaţa* (mp)	Observaţii / Referinţe
A1	50788	4.400	Sector cadastral:100 Teren neimprejmuit;

B. Partea II. Proprietari şi acte

Inscrieri privitoare la dreptul de proprietate şi alte drepturi reale		Referinţe
5268 / 28/03/2016		
Act Notarial nr. 2303, din 12/06/2003 emis de BNP URIAN MARILENA;		
B3	Intabulare, drept de PROPRIETATE, dobandit prin Conventie, cota actuala 1/1	A1
	1) **BABOS IOAN**, casatorit cu 2) **BABOS MARIA**, (bun comun)	

C. Partea III. SARCINI .

Inscrieri privind dezmembramintele dreptului de proprietate, drepturi reale de garanţie şi sarcini	Referinţe
NU SUNT	

Document care conține date cu caracter personal, protejat de prevederile Regulamentului (UE) nr. 679/2016 și Legii 190/2018

Anexa Nr. 1 La Partea I

Teren

Nr cadastral	Suprafaţa (mp)*	Observaţii / Referinţe
50788	4.400	

* Suprafaţa este determinată in planul de proiecţie Stereo 70.

DETALII LINIARE IMOBIL

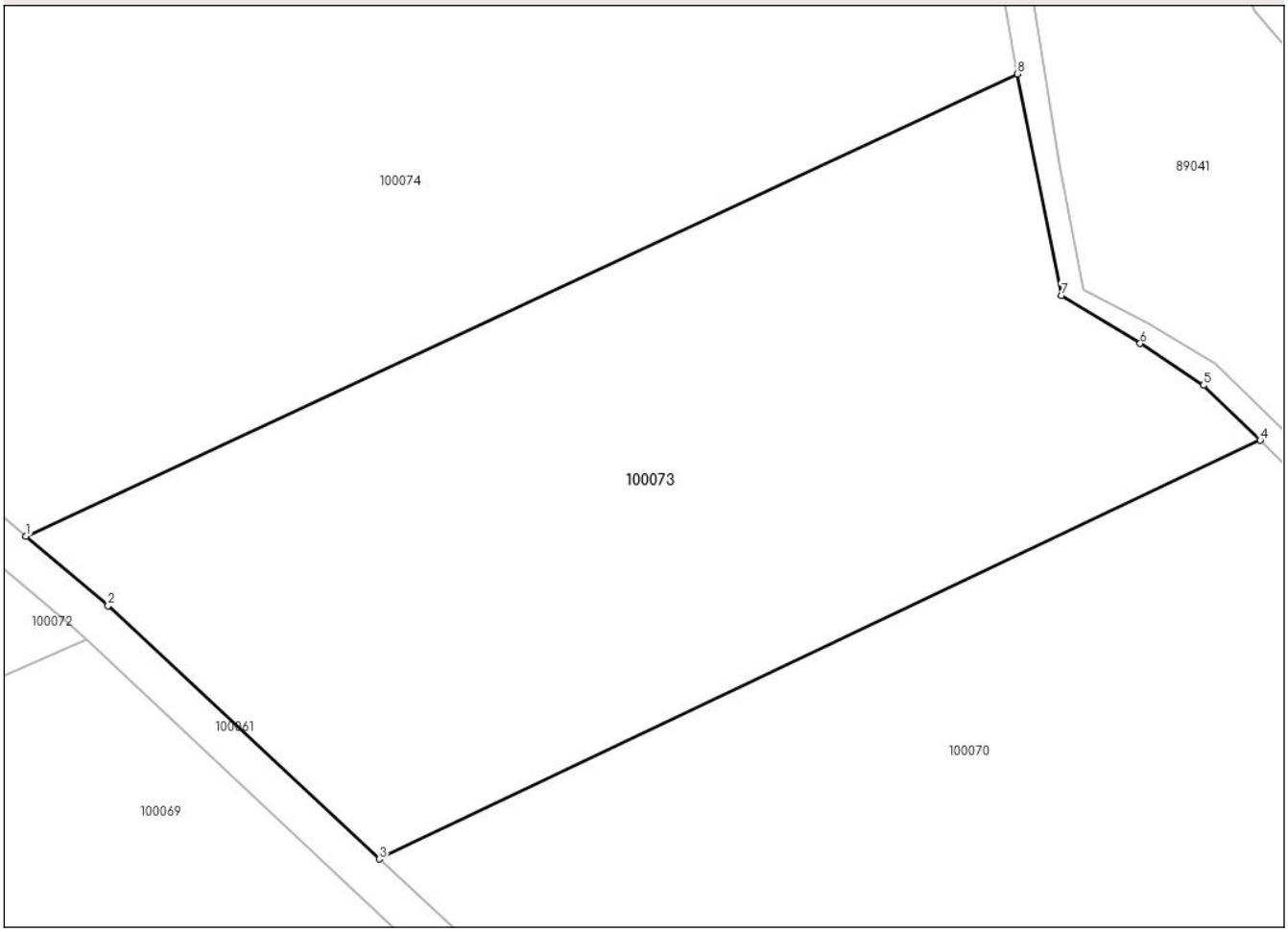

Date referitoare la teren

Crt	Categorie folosință	Intra vilan	Suprafaţa (mp)	Tarla	Parcelă	Nr. topo	Observaţii / Referinţe
1	arabil	NU	2.500	18	3150/4	-	
2	faneata	NU	1.900	18	3148/3	-	

Lungime Segmente
1) Valorile lungimilor segmentelor sunt obţinute din proiecţie în plan.

Punct început	X / Y	Punct sfârşit	X / Y	Lungime segment (** (m)
1	490.690,78 514.970,849	2	490.699,047 514.963,861	10.824
2	490.699,047 514.963,861	3	490.726,311 514.938,41	37.298
3	490.726,311 514.938,41	4	490.814,897 514.980,473	98.065
4	490.814,897 514.980,473	5	490.809,193 514.985,988	7.935

Document care conține date cu caracter personal, protejat de prevederile Regulamentului (UE) nr. 679/2016 și Legii 190/2018

Punct început	X / Y	Punct sfârşit	X / Y	Lungime segment (** (m)
5	490.809,193 514.985,988	6	490.802,83 514.990,191	7.625
6	490.802,83 514.990,191	7	490.794,908 514.995,037	9.287
7	490.794,908 514.995,037	8	490.790,489 515.017,271	22.669
8	490.790,489 515.017,271	1	490.690,78 514.970,849	109.986

** Lungimile segmentelor sunt determinate în planul de proiecţie Stereo 70 şi sunt rotunjite la 1 milimetru.
*** Distanţa dintre puncte este formată din segmente cumulate ce sunt mai mici decât valoarea 1 milimetru.

Document care conține date cu caracter personal, protejat de prevederile Regulamentului (UE) nr. 679/2016 și Legii 190/2018

DATE DESPRE IMOBILUL NR. 100074

Oficiul de Cadastru şi Publicitate Imobiliară MUREȘ
Biroul de Cadastru şi Publicitate Imobiliară Sighișoara

A. Partea I. Descrierea imobilului

TEREN Extravilan

Adresa: Jud. Mureș

Nr. Crt	Nr cadastral Nr. topografic	Suprafaţa* (mp)	Observaţii / Referinţe
A1		15.100	Sector cadastral:100 Teren neimprejmuit;

B. Partea II. Proprietari şi acte

Inscrieri privitoare la dreptul de proprietate şi alte drepturi reale		Referinţe
/		
Act Administrativ nr. 8839, din 26/08/2002 emis de CJPSDPAT MURES (titlu de proprietate);		
B1	Intabulare, drept de PROPRIETATE, dobandit prin Reconstituire, cota actuala 1/1	A1
	1) **MANTA I IOAN**	

C. Partea III. SARCINI .

Inscrieri privind dezmembramintele dreptului de proprietate, drepturi reale de garanţie şi sarcini	Referinţe
NU SUNT	

Document care conține date cu caracter personal, protejat de prevederile Regulamentului (UE) nr. 679/2016 și Legii 190/2018

Anexa Nr. 1 La Partea I

Teren

Nr cadastral	Suprafaţa (mp)*	Observaţii / Referinţe
	15.100	

* Suprafaţa este determinată in planul de proiecţie Stereo 70.

DETALII LINIARE IMOBIL

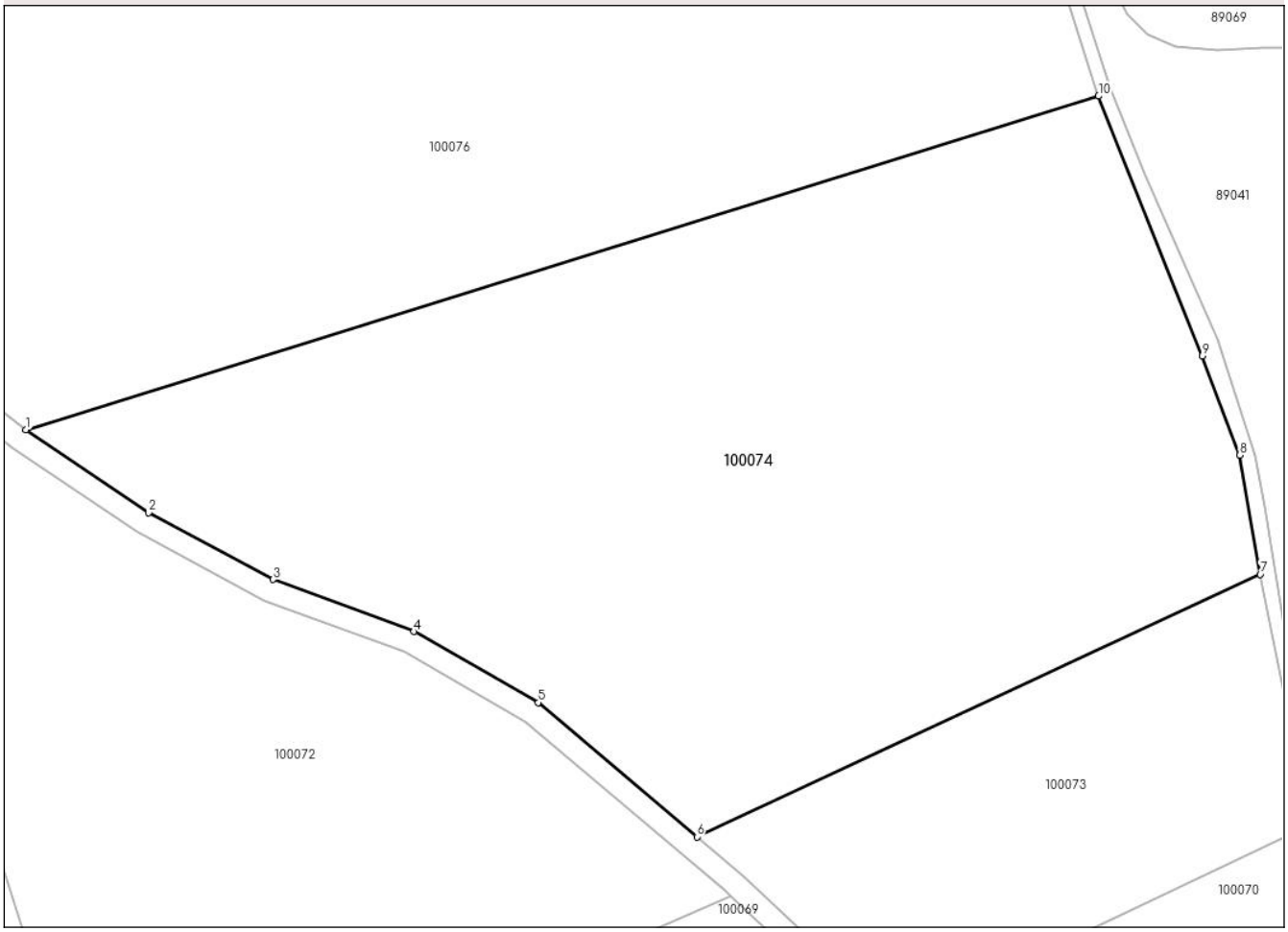

Date referitoare la teren

Crt	Categorie folosință	Intra vilan	Suprafaţa (mp)	Tarla	Parcelă	Nr. topo	Observaţii / Referinţe
1	arabil	NU	9.600	18	3150/2	-	
2	arabil	NU	700	18	3150/3	-	
3	faneata	NU	4.000	18	3148/2	-	
4	neproductiv	NU	800	18	3149/2	-	

Lungime Segmente
1) Valorile lungimilor segmentelor sunt obţinute din proiecţie în plan.

Punct început	X / Y	Punct sfârşit	X / Y	Lungime segment (** (m)
1	490.572,006 515.042,848	2	490.593,737 515.028,163	26.228
2	490.593,737 515.028,163	3	490.615,784 515.016,351	25.011
3	490.615,784 515.016,351	4	490.640,697 515.007,155	26.557

Document care conține date cu caracter personal, protejat de prevederile Regulamentului (UE) nr. 679/2016 și Legii 190/2018

Punct început	X / Y	Punct sfârşit	X / Y	Lungime segment (** (m)
4	490.640,697 515.007,155	5	490.662,693 514.994,594	25.329
5	490.662,693 514.994,594	6	490.690,78 514.970,849	36.78
6	490.690,78 514.970,849	7	490.790,489 515.017,271	109.986
7	490.790,489 515.017,271	8	490.786,83 515.038,339	21.383
8	490.786,83 515.038,339	9	490.780,23 515.055,886	18.747
9	490.780,23 515.055,886	10	490.761,88 515.101,847	49.489
10	490.761,88 515.101,847	1	490.572,006 515.042,848	198.829

** Lungimile segmentelor sunt determinate în planul de proiecţie Stereo 70 şi sunt rotunjite la 1 milimetru.
*** Distanţa dintre puncte este formată din segmente cumulate ce sunt mai mici decât valoarea 1 milimetru.

Document care conține date cu caracter personal, protejat de prevederile Regulamentului (UE) nr. 679/2016 și Legii 190/2018

DATE DESPRE IMOBILUL NR. 100075

Oficiul de Cadastru şi Publicitate Imobiliară MUREȘ
Biroul de Cadastru şi Publicitate Imobiliară Sighișoara

A. Partea I. Descrierea imobilului

TEREN Extravilan

Adresa: Jud. Mureș

Nr. Crt	Nr cadastral Nr. topografic	Suprafaţa* (mp)	Observaţii / Referinţe
A1		300	Sector cadastral:100 Teren neimprejmuit;

B. Partea II. Proprietari şi acte

Inscrieri privitoare la dreptul de proprietate şi alte drepturi reale		Referinţe
/		
Act Administrativ nr. 8911, din 11/10/2002 emis de CJPSDPAT MURES (titlu de proprietate);		
B1	Intabulare, drept de PROPRIETATE, dobandit prin Reconstituire, cota actuala 1/1	A1
	1) **LUTSCH A ALFRED**	

C. Partea III. SARCINI .

Inscrieri privind dezmembramintele dreptului de proprietate, drepturi reale de garanţie şi sarcini	Referinţe
NU SUNT	

Document care conține date cu caracter personal, protejat de prevederile Regulamentului (UE) nr. 679/2016 și Legii 190/2018

Anexa Nr. 1 La Partea I

Teren

Nr cadastral	Suprafaţa (mp)*	Observaţii / Referinţe
	300	

* Suprafaţa este determinată in planul de proiecţie Stereo 70.

DETALII LINIARE IMOBIL

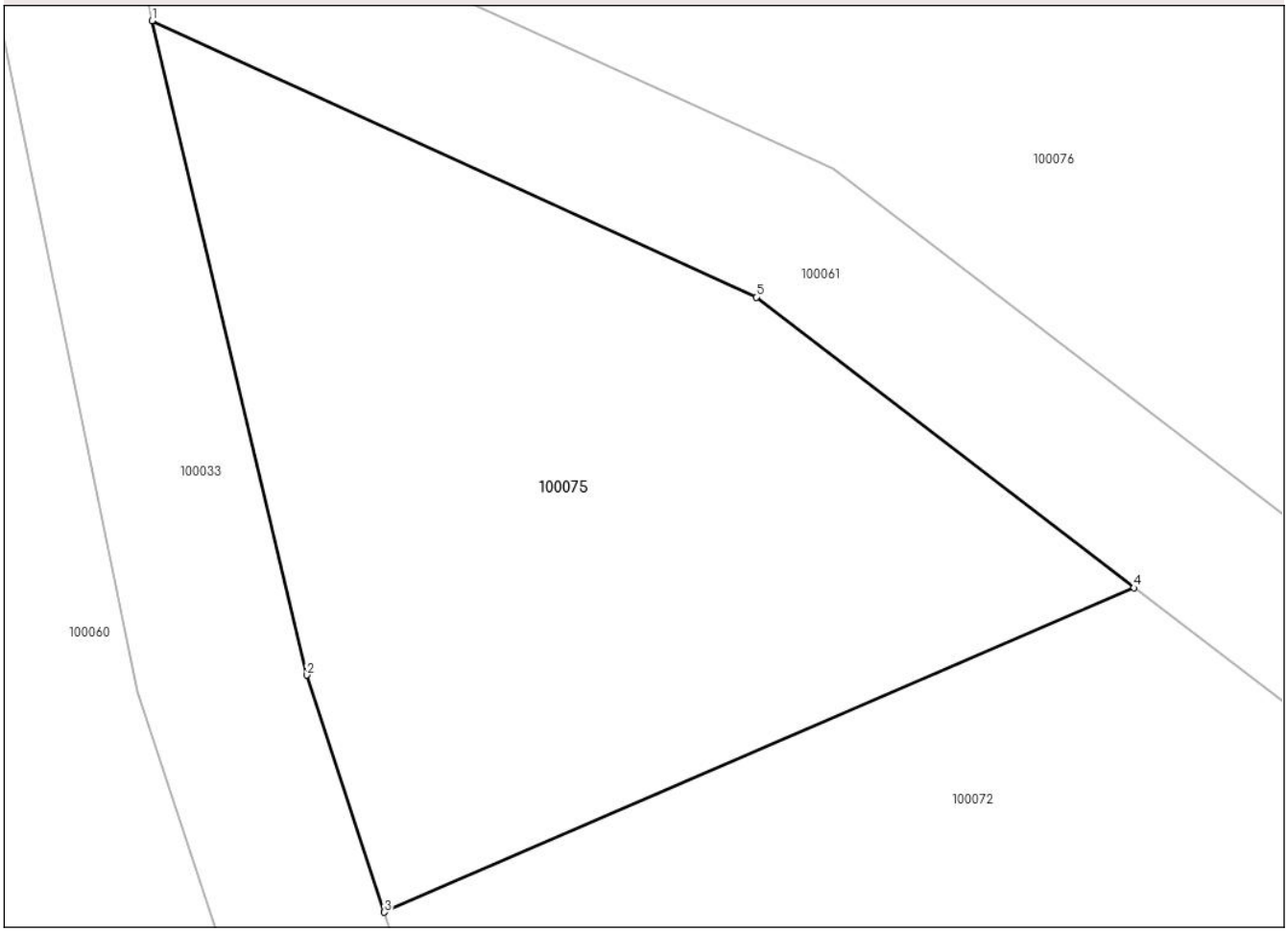

Date referitoare la teren

Crt	Categorie folosință	Intra vilan	Suprafaţa (mp)	Tarla	Parcelă	Nr. topo	Observaţii / Referinţe
1	arabil	NU	100	18	3153/1	-	
2	faneata	NU	200	18	3154/1	-	

Lungime Segmente
1) Valorile lungimilor segmentelor sunt obţinute din proiecţie în plan.

Punct început	X / Y	Punct sfârşit	X / Y	Lungime segment (** (m)
1	490.539,243 515.057,912	2	490.543,405 515.040,321	18.077
2	490.543,405 515.040,321	3	490.545,495 515.033,945	6.709
3	490.545,495 515.033,945	4	490.565,677 515.042,667	21.986
4	490.565,677 515.042,667	5	490.555,506 515.050,483	12.827

Document care conține date cu caracter personal, protejat de prevederile Regulamentului (UE) nr. 679/2016 și Legii 190/2018

Punct început	X / Y	Punct sfârşit	X / Y	Lungime segment (** (m)
5	490.555,506 515.050,483	1	490.539,243 515.057,912	17.88

** Lungimile segmentelor sunt determinate în planul de proiecţie Stereo 70 şi sunt rotunjite la 1 milimetru.
*** Distanţa dintre puncte este formată din segmente cumulate ce sunt mai mici decât valoarea 1 milimetru.

DATE DESPRE IMOBILUL NR. 100076

Oficiul de Cadastru şi Publicitate Imobiliară MUREȘ
Biroul de Cadastru şi Publicitate Imobiliară Sighișoara

A. Partea I. Descrierea imobilului

TEREN Extravilan

Adresa: Jud. Mureș

Nr. Crt	Nr cadastral Nr. topografic	Suprafaţa* (mp)	Observaţii / Referinţe
A1	50790	27.600	Sector cadastral:100 Teren neimprejmuit;

B. Partea II. Proprietari şi acte

Inscrieri privitoare la dreptul de proprietate şi alte drepturi reale		Referinţe
1448 / 01/02/2013		
Act Administrativ nr. TITLU DE PROPRIETATE nr.8911, din 11/10/2002 emis de CJSDPAT;		
B1	Intabulare, drept de PROPRIETATEpotrivit Legii nr. 18/1991 a Fondului Funciar, dobandit prin Conventie, cota actuala 1/1	A1
	1) **LUTSCH A ALFRED**	

C. Partea III. SARCINI .

Inscrieri privind dezmembramintele dreptului de proprietate, drepturi reale de garanţie şi sarcini	Referinţe
NU SUNT	

Document care conține date cu caracter personal, protejat de prevederile Regulamentului (UE) nr. 679/2016 și Legii 190/2018

Anexa Nr. 1 La Partea I

Teren

Nr cadastral	Suprafaţa (mp)*	Observaţii / Referinţe
50790	27.600	

* Suprafaţa este determinată in planul de proiecţie Stereo 70.

DETALII LINIARE IMOBIL

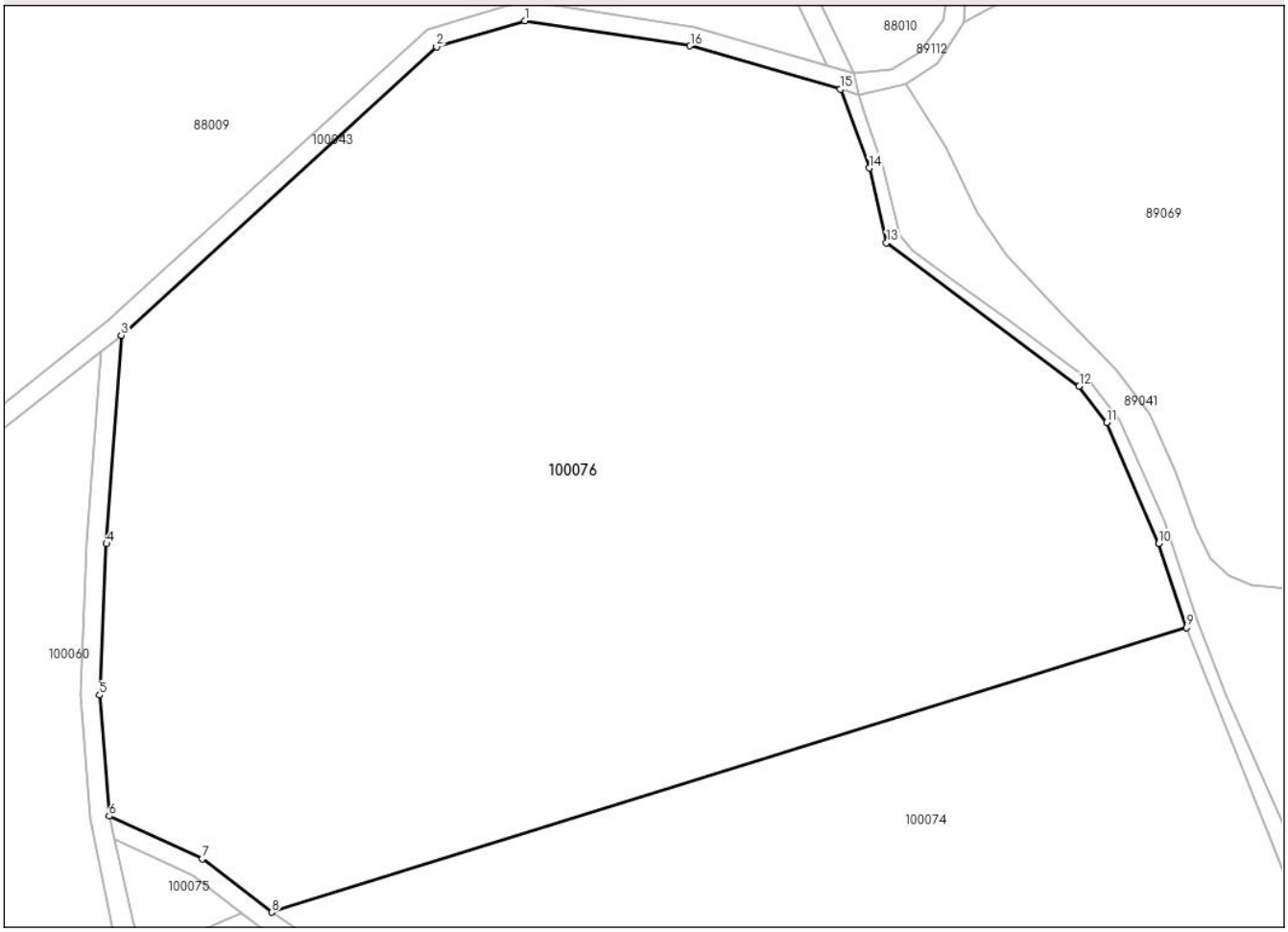

Date referitoare la teren

Crt	Categorie folosință	Intra vilan	Suprafaţa (mp)	Tarla	Parcelă	Nr. topo	Observaţii / Referinţe
1	arabil	NU	20.800	18	3150/1	-	
2	faneata	NU	3.600	18	3148/1	-	
3	neproductiv	NU	3.200	18	3149/1	-	

Lungime Segmente
1) Valorile lungimilor segmentelor sunt obţinute din proiecţie în plan.

Punct început	X / Y	Punct sfârşit	X / Y	Lungime segment (** (m)
1	490.624,521 515.227,732	2	490.606,21 515.222,315	19.096
2	490.606,21 515.222,315	3	490.540,746 515.162,507	88.671
3	490.540,746 515.162,507	4	490.537,657 515.119,272	43.345
4	490.537,657 515.119,272	5	490.536,254 515.087,863	31.441

Document care conține date cu caracter personal, protejat de prevederile Regulamentului (UE) nr. 679/2016 și Legii 190/2018

Punct început	X / Y	Punct sfârşit	X / Y	Lungime segment (** (m)
5	490.536,254 515.087,863	6	490.538,256 515.062,761	25.181
6	490.538,256 515.062,761	7	490.557,583 515.053,932	21.248
7	490.557,583 515.053,932	8	490.572,006 515.042,848	18.191
8	490.572,006 515.042,848	9	490.761,88 515.101,847	198.829
9	490.761,88 515.101,847	10	490.756,133 515.119,29	18.366
10	490.756,133 515.119,29	11	490.745,329 515.144,378	27.315
11	490.745,329 515.144,378	12	490.739,611 515.151,903	9.451
12	490.739,611 515.151,903	13	490.699,611 515.181,688	49.872
13	490.699,611 515.181,688	14	490.696,02 515.197,179	15.902
14	490.696,02 515.197,179	15	490.690,064 515.213,54	17.411
15	490.690,064 515.213,54	16	490.658,828 515.222,537	32.506
16	490.658,828 515.222,537	1	490.624,521 515.227,732	34.698

** Lungimile segmentelor sunt determinate în planul de proiecţie Stereo 70 şi sunt rotunjite la 1 milimetru.
*** Distanţa dintre puncte este formată din segmente cumulate ce sunt mai mici decât valoarea 1 milimetru.

Document care conține date cu caracter personal, protejat de prevederile Regulamentului (UE) nr. 679/2016 și Legii 190/2018

DATE DESPRE IMOBILUL NR. 100077

Oficiul de Cadastru şi Publicitate Imobiliară MUREȘ
Biroul de Cadastru şi Publicitate Imobiliară Sighișoara

A. Partea I. Descrierea imobilului

TEREN Extravilan

Adresa: Jud. Mureș

Nr. Crt	Nr cadastral Nr. topografic	Suprafaţa* (mp)	Observaţii / Referinţe
A1		2.647	Sector cadastral:100 Teren neimprejmuit;

B. Partea II. Proprietari şi acte

Inscrieri privitoare la dreptul de proprietate şi alte drepturi reale		Referinţe
/		
Act Normativ nr. 7, din 13/03/1996 emis de PARLAMENTUL ROMANIEI;		
B1	Inscrierea posesiei, drept de PROPRIETATE, dobandit prin Constituire, cota actuala 1/1	A1
	1) **NEIDENTIFICAT NEIDENTIFICAT**	
B2	SE NOTEAZA MENTIUNEA PROPRIETAR NEIDENTIFICAT	A1

C. Partea III. SARCINI .

Inscrieri privind dezmembramintele dreptului de proprietate, drepturi reale de garanţie şi sarcini	Referinţe
NU SUNT	

Anexa Nr. 1 La Partea I

Teren

Nr cadastral	Suprafaţa (mp)*	Observaţii / Referinţe
	2.647	

* Suprafaţa este determinată in planul de proiecţie Stereo 70.

DETALII LINIARE IMOBIL

Date referitoare la teren

Crt	Categorie folosință	Intra vilan	Suprafaţa (mp)	Tarla	Parcelă	Nr. topo	Observaţii / Referinţe
1	neproductiv	NU	2.647	18	-	-	HC 3217

Lungime Segmente

1) Valorile lungimilor segmentelor sunt obţinute din proiecţie în plan.

Punct început	X / Y	Punct sfârşit	X / Y	Lungime segment
1	489.297,915 514.272,648	2	489.295,742 514.266,976	6.074
4	489.339,224 514.266,753	5	489.351,91 514.266,688	12.686
7	489.409,796 514.259,328	8	489.413,872 514.257,704	4.387
10	489.488,412 514.250,0	11	489.492,803 514.249,297	4.447
13	489.538,542 514.243,561	14	489.544,575 514.243,162	6.046
16	489.601,355 514.250,284	17	489.628,647 514.257,264	28.17

Punct început	X / Y	Punct sfârşit	X / Y	Lungime segment
2	489.295,742 514.266,976	3	489.312,611 514.266,889	16.869
5	489.351,91 514.266,688	6	489.380,156 514.262,862	28.504
8	489.413,872 514.257,704	9	489.418,138 514.258,338	4.313
11	489.492,803 514.249,297	12	489.521,626 514.244,68	29.19
14	489.544,575 514.243,162	15	489.571,48 514.245,002	26.969
17	489.628,647 514.257,264	18	489.654,075 514.267,408	27.377

Punct început	X / Y	Punct sfârşit	X / Y	Lungime segment
3	489.312,611 514.266,889	4	489.339,224 514.266,753	26.614
6	489.380,156 514.262,862	7	489.409,796 514.259,328	29.85
9	489.418,138 514.258,338	10	489.488,412 514.250,0	70.767
12	489.521,626 514.244,68	13	489.538,542 514.243,561	16.953
15	489.571,48 514.245,002	16	489.601,355 514.250,284	30.338
18	489.654,075 514.267,408	19	489.671,301 514.271,741	17.762

Document care conține date cu caracter personal, protejat de prevederile Regulamentului (UE) nr. 679/2016 și Legii 190/2018

Punct început	X / Y	Punct sfârşit	X / Y	Lungime segment
19	489.671,301 514.271,741	20	489.675,48 514.273,579	4.565
22	489.693,394 514.287,278	23	489.716,263 514.299,338	25.855
25	489.728,134 514.307,446	26	489.731,29 514.308,371	3.29
28	489.755,081 514.311,599	29	489.773,897 514.301,045	21.574
31	489.825,656 514.293,084	32	489.830,258 514.295,812	5.35
34	489.845,216 514.267,84	35	489.854,553 514.259,704	12.385
37	489.862,708 514.232,766	38	489.877,549 514.222,349	18.132
40	489.885,359 514.213,701	41	489.892,112 514.207,919	8.89
43	489.916,426 514.194,401	44	489.920,987 514.194,05	4.574
46	489.948,494 514.169,84	47	489.957,745 514.161,176	12.674
49	489.975,985 514.135,933	50	489.978,959 514.138,274	3.785
52	489.959,817 514.163,166	53	489.950,286 514.172,001	12.995
55	489.922,881 514.196,727	56	489.917,204 514.196,92	5.68
58	489.893,766 514.210,005	59	489.887,656 514.215,483	8.207
61	489.865,422 514.234,476	62	489.860,116 514.254,557	20.771
64	489.846,532 514.269,842	65	489.836,633 514.288,971	21.539
67	489.824,54 514.295,461	68	489.799,217 514.295,47	25.323
70	489.755,769 514.314,24	71	489.734,48 514.312,418	21.367
73	489.714,428 514.301,875	74	489.691,165 514.290,381	25.948
76	489.670,068 514.275,333	77	489.652,907 514.271,017	17.696
79	489.600,555 514.253,986	80	489.571,021 514.248,764	29.993
82	489.522,051 514.248,445	83	489.495,79 514.252,65	26.595
85	489.366,768 514.268,494	86	489.352,15 514.270,475	14.752

Punct început	X / Y	Punct sfârşit	X / Y	Lungime segment
20	489.675,48 514.273,579	21	489.682,016 514.276,453	7.14
23	489.716,263 514.299,338	24	489.718,812 514.301,079	3.087
26	489.731,29 514.308,371	27	489.735,49 514.309,602	4.376
29	489.773,897 514.301,045	30	489.798,751 514.292,781	26.192
32	489.830,258 514.295,812	33	489.833,55 514.288,46	8.054
35	489.854,553 514.259,704	36	489.857,621 514.253,529	6.895
38	489.877,549 514.222,349	39	489.879,472 514.220,999	2.35
41	489.892,112 514.207,919	42	489.904,41 514.202,811	13.317
44	489.920,987 514.194,05	45	489.925,081 514.184,176	10.69
47	489.957,745 514.161,176	48	489.969,677 514.146,196	19.151
50	489.978,959 514.138,274	51	489.972,244 514.147,843	11.69
53	489.950,286 514.172,001	54	489.927,719 514.186,024	26.57
56	489.917,204 514.196,92	57	489.905,561 514.205,137	14.251
59	489.887,656 514.215,483	60	489.881,288 514.223,062	9.899
62	489.860,116 514.254,557	63	489.856,968 514.261,381	7.515
65	489.836,633 514.288,971	66	489.831,477 514.300,08	12.248
68	489.799,217 514.295,47	69	489.774,905 514.303,506	25.605
71	489.734,48 514.312,418	72	489.726,421 514.309,92	8.437
74	489.691,165 514.290,381	75	489.679,886 514.279,651	15.567
77	489.652,907 514.271,017	78	489.627,472 514.260,87	27.384
80	489.571,021 514.248,764	81	489.544,571 514.246,956	26.512
83	489.495,79 514.252,65	84	489.398,325 514.264,5	98.183
86	489.352,15 514.270,475	87	489.322,568 514.271,66	29.605

Punct început	X / Y	Punct sfârşit	X / Y	Lungime segment
21	489.682,016 514.276,453	22	489.693,394 514.287,278	15.705
24	489.718,812 514.301,079	25	489.728,134 514.307,446	11.288
27	489.735,49 514.309,602	28	489.755,081 514.311,599	19.692
30	489.798,751 514.292,781	31	489.825,656 514.293,084	26.907
33	489.833,55 514.288,46	34	489.845,216 514.267,84	23.692
36	489.857,621 514.253,529	37	489.862,708 514.232,766	21.377
39	489.879,472 514.220,999	40	489.885,359 514.213,701	9.376
42	489.904,41 514.202,811	43	489.916,426 514.194,401	14.667
45	489.925,081 514.184,176	46	489.948,494 514.169,84	27.453
48	489.969,677 514.146,196	49	489.975,985 514.135,933	12.046
51	489.972,244 514.147,843	52	489.959,817 514.163,166	19.73
54	489.927,719 514.186,024	55	489.922,881 514.196,727	11.746
57	489.905,561 514.205,137	58	489.893,766 514.210,005	12.76
60	489.881,288 514.223,062	61	489.865,422 514.234,476	19.545
63	489.856,968 514.261,381	64	489.846,532 514.269,842	13.435
66	489.831,477 514.300,08	67	489.824,54 514.295,461	8.334
69	489.774,905 514.303,506	70	489.755,769 514.314,24	21.941
72	489.726,421 514.309,92	73	489.714,428 514.301,875	14.441
75	489.679,886 514.279,651	76	489.670,068 514.275,333	10.725
78	489.627,472 514.260,87	79	489.600,555 514.253,986	27.783
81	489.544,571 514.246,956	82	489.522,051 514.248,445	22.569
84	489.398,325 514.264,5	85	489.366,768 514.268,494	31.808
87	489.322,568 514.271,66	1	489.297,915 514.272,648	24.674

**** Lungimile segmentelor sunt determinate în planul de proiecţie Stereo 70 şi sunt rotunjite la 1 milimetru.**
***** Distanţa dintre puncte este formată din segmente cumulate ce sunt mai mici decât valoarea 1 milimetru.**

Document care conține date cu caracter personal, protejat de prevederile Regulamentului (UE) nr. 679/2016 și Legii 190/2018

DATE DESPRE IMOBILUL NR. 100078

Oficiul de Cadastru şi Publicitate Imobiliară MUREȘ
Biroul de Cadastru şi Publicitate Imobiliară Sighișoara

A. Partea I. Descrierea imobilului

TEREN Extravilan

Adresa: Jud. Mureș

Nr. Crt	Nr cadastral Nr. topografic	Suprafaţa* (mp)	Observaţii / Referinţe
A1		2.406	Sector cadastral:100 Teren neimprejmuit;

B. Partea II. Proprietari şi acte

Inscrieri privitoare la dreptul de proprietate şi alte drepturi reale		Referinţe
/		
Act Normativ nr. 7, din 13/03/1996 emis de PARLAMENTUL ROMANIEI;		
B1	Inscrierea posesiei, drept de PROPRIETATE, dobandit prin Constituire, cota actuala 1/1	A1
	1) **NEIDENTIFICAT NEIDENTIFICAT**	
B2	SE NOTEAZA MENTIUNEA PROPRIETAR NEIDENTIFICAT	A1

C. Partea III. SARCINI .

Inscrieri privind dezmembramintele dreptului de proprietate, drepturi reale de garanţie şi sarcini	Referinţe
NU SUNT	

Anexa Nr. 1 La Partea I

Teren

Nr cadastral	Suprafaţa (mp)*	Observaţii / Referinţe
	2.406	

* Suprafaţa este determinată in planul de proiecţie Stereo 70.

DETALII LINIARE IMOBIL

Date referitoare la teren

Crt	Categorie folosință	Intra vilan	Suprafaţa (mp)	Tarla	Parcelă	Nr. topo	Observaţii / Referinţe
1	drum	NU	2.406	18	3223	-	

Lungime Segmente

1) Valorile lungimilor segmentelor sunt obţinute din proiecţie în plan.

Punct început	X / Y	Punct sfârşit	X / Y	Lungime segment (** (m)
1	489.775,612 514.869,849	2	489.773,187 514.873,081	4.041
3	489.727,385 514.827,228	4	489.631,158 514.721,364	143.063
5	489.611,911 514.679,98	6	489.466,063 514.641,187	150.919
7	489.436,303 514.652,808	8	489.351,408 514.648,054	85.028
9	489.292,462 514.699,544	10	489.291,976 514.694,613	4.955

Punct început	X / Y	Punct sfârşit	X / Y	Lungime segment (** (m)
2	489.773,187 514.873,081	3	489.727,385 514.827,228	64.81
4	489.631,158 514.721,364	5	489.611,911 514.679,98	45.641
6	489.466,063 514.641,187	7	489.436,303 514.652,808	31.949
8	489.351,408 514.648,054	9	489.292,462 514.699,544	78.268
10	489.291,976 514.694,613	11	489.350,005 514.643,97	77.02

Document care conține date cu caracter personal, protejat de prevederile Regulamentului (UE) nr. 679/2016 și Legii 190/2018

Punct început	X / Y	Punct sfârşit	X / Y	Lungime segment (** (m)
11	489.350,005 514.643,97	12	489.435,658 514.648,766	85.787
13	489.465,827 514.636,985	14	489.484,708 514.642,007	19.537
15	489.518,322 514.650,948	16	489.576,36 514.666,385	60.055
17	489.614,748 514.676,596	18	489.630,241 514.709,908	36.739
19	489.631,965 514.713,613	20	489.634,528 514.719,124	6.078
21	489.730,281 514.824,468	22	489.770,818 514.865,05	57.36

Punct început	X / Y	Punct sfârşit	X / Y	Lungime segment (** (m)
12	489.435,658 514.648,766	13	489.465,827 514.636,985	32.387
14	489.484,708 514.642,007	15	489.518,322 514.650,948	34.783
16	489.576,36 514.666,385	17	489.614,748 514.676,596	39.723
18	489.630,241 514.709,908	19	489.631,965 514.713,613	4.087
20	489.634,528 514.719,124	21	489.730,281 514.824,468	142.359
22	489.770,818 514.865,05	1	489.775,612 514.869,849	6.783

** Lungimile segmentelor sunt determinate în planul de proiecţie Stereo 70 şi sunt rotunjite la 1 milimetru.
*** Distanţa dintre puncte este formată din segmente cumulate ce sunt mai mici decât valoarea 1 milimetru.

Document care conține date cu caracter personal, protejat de prevederile Regulamentului (UE) nr. 679/2016 și Legii 190/2018

DATE DESPRE IMOBILUL NR. 100079

Oficiul de Cadastru şi Publicitate Imobiliară MUREȘ
Biroul de Cadastru şi Publicitate Imobiliară Sighișoara

A. Partea I. Descrierea imobilului

Nr. CF vechi:2458/N
Nr. cadastral vechi:369

TEREN Extravilan

Adresa: Jud. Mureș

Nr. Crt	Nr cadastral Nr. topografic	Suprafaţa* (mp)	Observaţii / Referinţe
A1	53074	4.300	Sector cadastral:100 Teren neimprejmuit;

B. Partea II. Proprietari şi acte

Inscrieri privitoare la dreptul de proprietate şi alte drepturi reale		Referinţe
6921 / 23/06/2006		
Act Notarial nr. 116, din 15/05/2005 emis de NP Urian Marcel Cosmin;		
B1	Intabulare, drept de PROPRIETATE, dobandit prin Conventie, cota actuala 1/1	A1
	1) **BABOS IOAN**, si sotia 2) **BABOS MARIA**	

C. Partea III. SARCINI .

Inscrieri privind dezmembramintele dreptului de proprietate, drepturi reale de garanţie şi sarcini	Referinţe
NU SUNT	

Anexa Nr. 1 La Partea I

Teren

Nr cadastral	Suprafaţa (mp)*	Observaţii / Referinţe
53074	4.300	

* Suprafaţa este determinată in planul de proiecţie Stereo 70.

DETALII LINIARE IMOBIL

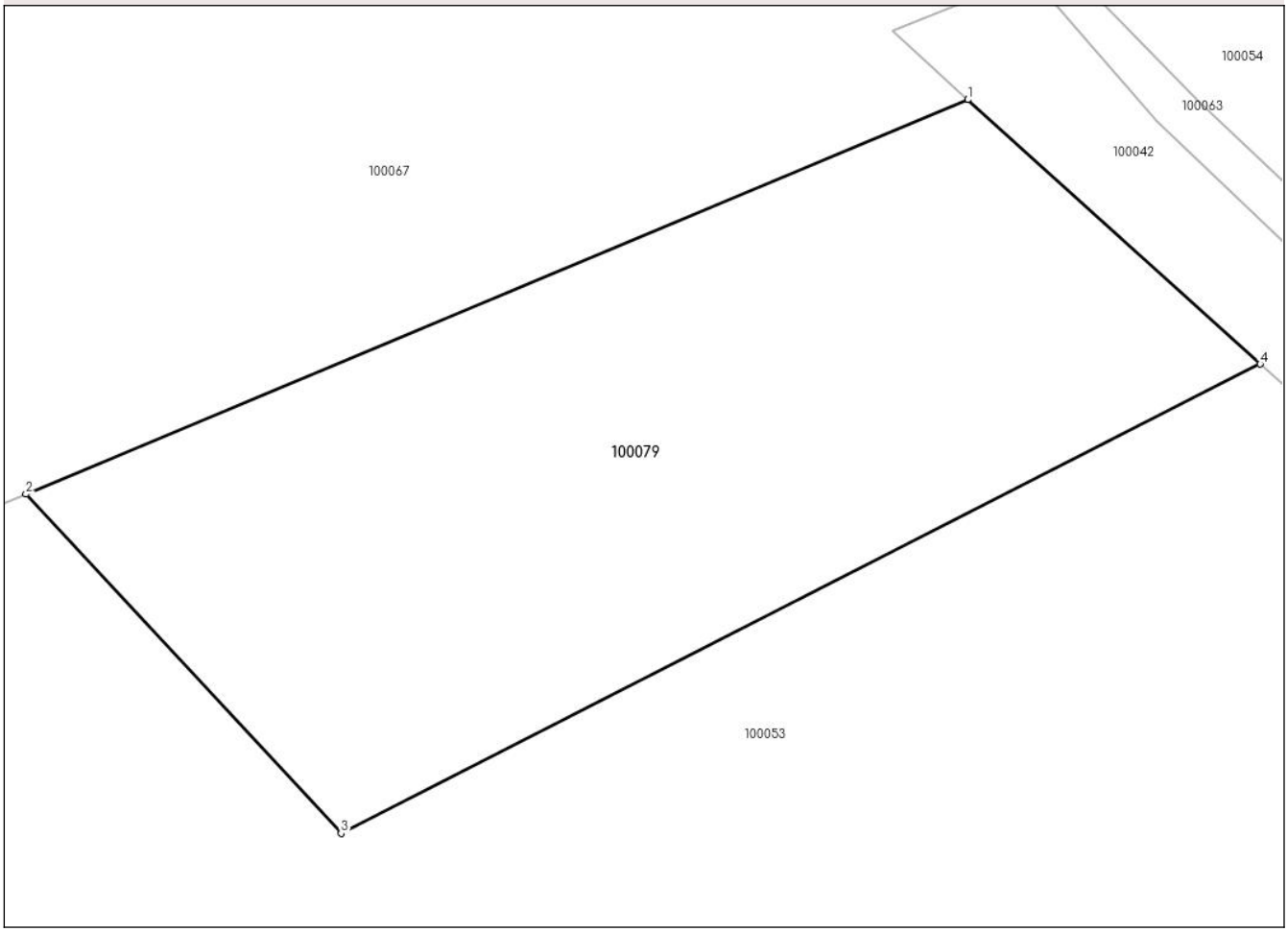

Date referitoare la teren

Crt	Categorie folosință	Intra vilan	Suprafaţa (mp)	Tarla	Parcelă	Nr. topo	Observaţii / Referinţe
1	arabil	NU	4.300	18	3162/1	fara nr top	

Lungime Segmente
1) Valorile lungimilor segmentelor sunt obţinute din proiecţie în plan.

Punct început	X / Y	Punct sfârşit	X / Y	Lungime segment (** (m)
1	490.097,809 514.847,446	2	490.001,518 514.807,171	104.375
2	490.001,518 514.807,171	3	490.033,73 514.772,543	47.294
3	490.033,73 514.772,543	4	490.127,687 514.820,441	105.462
4	490.127,687 514.820,441	1	490.097,809 514.847,446	40.274

**** Lungimile segmentelor sunt determinate în planul de proiecţie Stereo 70 şi sunt rotunjite la 1 milimetru.**

Document care conține date cu caracter personal, protejat de prevederile Regulamentului (UE) nr. 679/2016 și Legii 190/2018

***** Distanţa dintre puncte este formată din segmente cumulate ce sunt mai mici decât valoarea 1 milimetru.**

DATE DESPRE IMOBILUL NR. 100080

Oficiul de Cadastru şi Publicitate Imobiliară MUREȘ
Biroul de Cadastru şi Publicitate Imobiliară Sighișoara

A. Partea I. Descrierea imobilului

TEREN Extravilan

Adresa: Jud. Mureș

Nr. Crt	Nr cadastral Nr. topografic	Suprafaţa* (mp)	Observaţii / Referinţe
A1		5.040	Sector cadastral:100 Teren neimprejmuit; DIFERENTA DE SUPRAFATA SE AFLA IN ID 86045, SECTOR 86

B. Partea II. Proprietari şi acte

Inscrieri privitoare la dreptul de proprietate şi alte drepturi reale		Referinţe
/		
Act Administrativ nr. 8223, din 20/04/1995 emis de CJPSDPAT MURES (titlu de proprietate);		
B1	Intabulare, drept de PROPRIETATE, dobandit prin Reconstituire, cota actuala 1/1	A1
	1) **OTVOS I ANA**	

C. Partea III. SARCINI .

Inscrieri privind dezmembramintele dreptului de proprietate, drepturi reale de garanţie şi sarcini	Referinţe
NU SUNT	

Document care conține date cu caracter personal, protejat de prevederile Regulamentului (UE) nr. 679/2016 și Legii 190/2018

Anexa Nr. 1 La Partea I

Teren

Nr cadastral	Suprafaţa (mp)*	Observaţii / Referinţe
	5.040	DIFERENTA DE SUPRAFATA SE AFLA IN ID 86045, SECTOR 86

* Suprafaţa este determinată in planul de proiecţie Stereo 70.

DETALII LINIARE IMOBIL

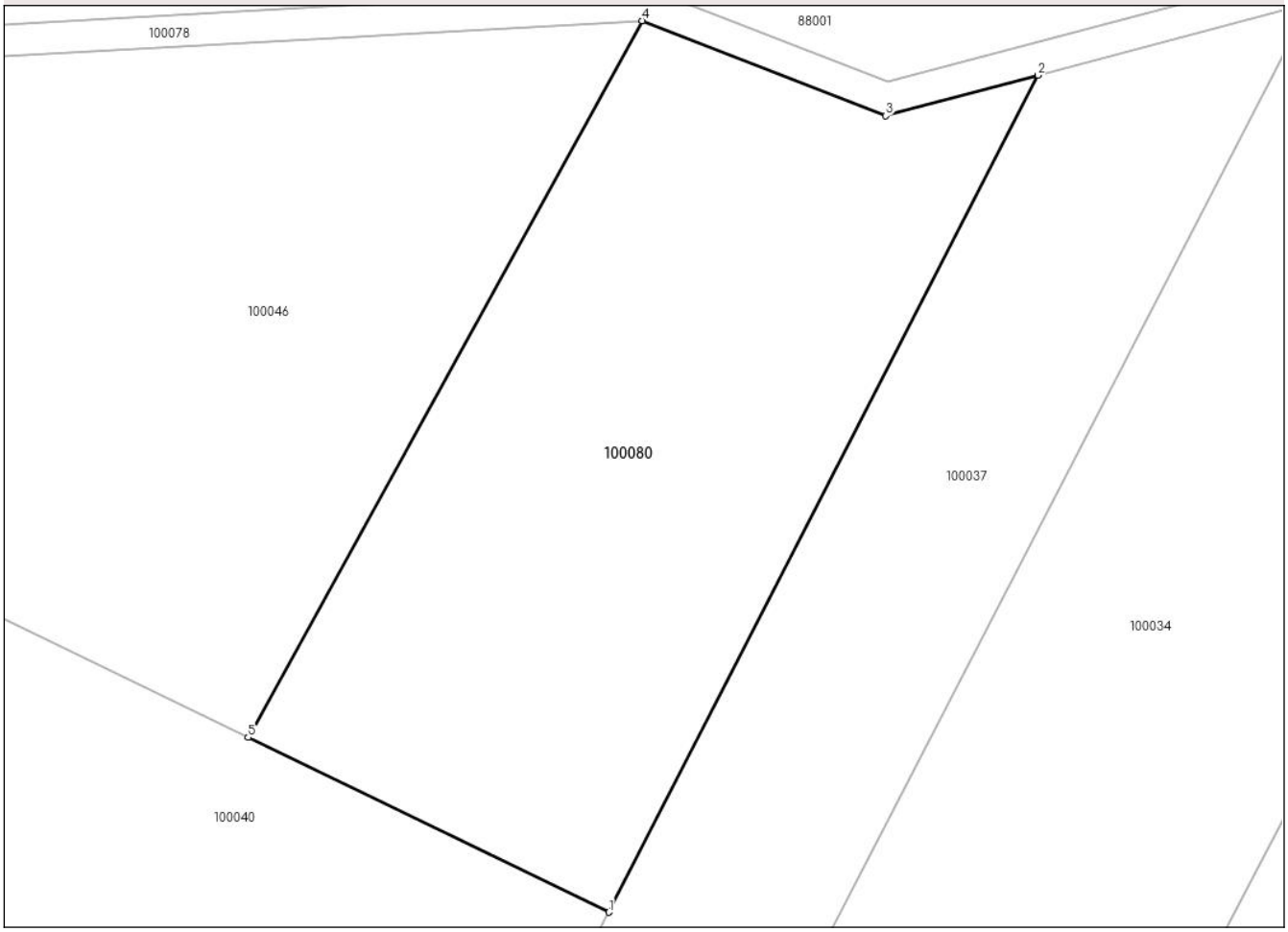

Date referitoare la teren

Crt	Categorie folosință	Intra vilan	Suprafaţa (mp)	Tarla	Parcelă	Nr. topo	Observaţii / Referinţe
1	arabil	NU	5.040	19	3251/13	-	

Lungime Segmente
1) Valorile lungimilor segmentelor sunt obţinute din proiecţie în plan.

Punct început	X / Y	Punct sfârşit	X / Y	Lungime segment (** (m)
1	489.431,526 514.538,461	2	489.484,708 514.642,007	116.405
2	489.484,708 514.642,007	3	489.465,827 514.636,985	19.537
3	489.465,827 514.636,985	4	489.435,658 514.648,766	32.387
4	489.435,658 514.648,766	5	489.386,866 514.560,076	101.225
5	489.386,866 514.560,076	1	489.431,526 514.538,461	49.617

Document care conține date cu caracter personal, protejat de prevederile Regulamentului (UE) nr. 679/2016 și Legii 190/2018

** Lungimile segmentelor sunt determinate în planul de proiecţie Stereo 70 şi sunt rotunjite la 1 milimetru.
*** Distanţa dintre puncte este formată din segmente cumulate ce sunt mai mici decât valoarea 1 milimetru.

Document care conține date cu caracter personal, protejat de prevederile Regulamentului (UE) nr. 679/2016 și Legii 190/2018

DATE DESPRE IMOBILUL NR. 100081

Oficiul de Cadastru şi Publicitate Imobiliară MUREȘ
Biroul de Cadastru şi Publicitate Imobiliară Sighișoara

A. Partea I. Descrierea imobilului

TEREN Extravilan

Adresa: Jud. Mureș

Nr. Crt	Nr cadastral Nr. topografic	Suprafaţa* (mp)	Observaţii / Referinţe
A1		33	Sector cadastral:100 Teren neimprejmuit;

B. Partea II. Proprietari şi acte

Inscrieri privitoare la dreptul de proprietate şi alte drepturi reale		Referinţe
/		
Act Normativ nr. 7, din 13/03/1996 emis de PARLAMENTUL ROMANIEI;		
B1	Inscrierea posesiei, drept de PROPRIETATE, dobandit prin Constituire, cota actuala 1/1	A1
	1) **NEIDENTIFICAT NEIDENTIFICAT**	
B2	SE NOTEAZA MENTIUNEA PROPRIETAR NEIDENTIFICAT	A1

C. Partea III. SARCINI .

Inscrieri privind dezmembramintele dreptului de proprietate, drepturi reale de garanţie şi sarcini	Referinţe
NU SUNT	

Document care conține date cu caracter personal, protejat de prevederile Regulamentului (UE) nr. 679/2016 și Legii 190/2018

Anexa Nr. 1 La Partea I

Teren

Nr cadastral	Suprafaţa (mp)*	Observaţii / Referinţe
	33	

* Suprafaţa este determinată in planul de proiecţie Stereo 70.

DETALII LINIARE IMOBIL

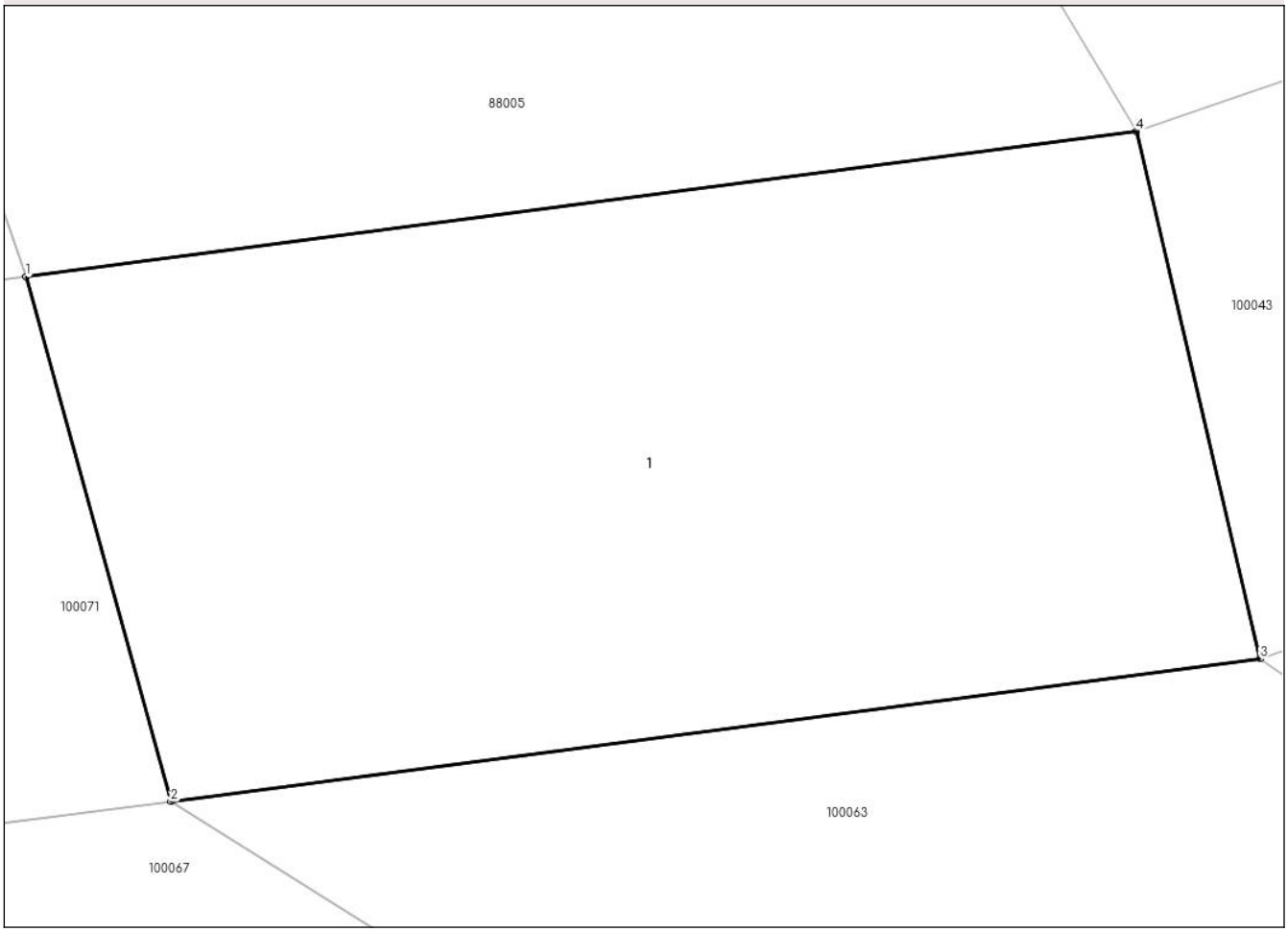

Date referitoare la teren

Crt	Categorie folosință	Intra vilan	Suprafaţa (mp)	Tarla	Parcelă	Nr. topo	Observaţii / Referinţe
1	curti constructii	NU	33	18	-	-	POD

Date referitoare la construcţii

Crt	Număr	Destinaţie construcţie	Supraf. (mp)	Situaţie juridică	Observaţii / Referinţe
A1.1		constructii industriale si edilitare	33	Fara acte	Nr. niveluri:1; S. construita la sol:33 mp; POD

Lungime Segmente
1) Valorile lungimilor segmentelor sunt obţinute din proiecţie în plan.

Punct început	X / Y	Punct sfârşit	X / Y	Lungime segment (** (m)
1	489.986,841 514.952,1	2	489.987,917 514.948,206	4.039
2	489.987,917 514.948,206	3	489.996,01 514.949,265	8.161
3	489.996,01 514.949,265	4	489.995,091 514.953,179	4.02

Document care conține date cu caracter personal, protejat de prevederile Regulamentului (UE) nr. 679/2016 și Legii 190/2018

Punct început	X / Y	Punct sfârşit	X / Y	Lungime segment (** (m)
4	489.995,091 514.953,179	1	489.986,841 514.952,1	8.32

** Lungimile segmentelor sunt determinate în planul de proiecţie Stereo 70 şi sunt rotunjite la 1 milimetru.
*** Distanţa dintre puncte este formată din segmente cumulate ce sunt mai mici decât valoarea 1 milimetru.

Document care conține date cu caracter personal, protejat de prevederile Regulamentului (UE) nr. 679/2016 și Legii 190/2018

DATE DESPRE IMOBILUL NR. 100082

Oficiul de Cadastru şi Publicitate Imobiliară MUREȘ
Biroul de Cadastru şi Publicitate Imobiliară Sighișoara

A. Partea I. Descrierea imobilului

TEREN Extravilan

Adresa: Jud. Mureș

Nr. Crt	Nr cadastral Nr. topografic	Suprafaţa* (mp)	Observaţii / Referinţe
A1		6.000	Sector cadastral:100 Teren neimprejmuit;

B. Partea II. Proprietari şi acte

Inscrieri privitoare la dreptul de proprietate şi alte drepturi reale		Referinţe
/		
Act Administrativ nr. 2, din 05/01/2024 emis de PRIMARIA COMUNEI APOLD;		
B1	Inscrierea posesiei, drept de PROPRIETATE, dobandit prin Constituire, cota actuala 1/1	A1
	1) **KREUTZER ALFRED**	

C. Partea III. SARCINI .

Inscrieri privind dezmembramintele dreptului de proprietate, drepturi reale de garanţie şi sarcini	Referinţe
NU SUNT	

Document care conține date cu caracter personal, protejat de prevederile Regulamentului (UE) nr. 679/2016 și Legii 190/2018

Anexa Nr. 1 La Partea I

Teren

Nr cadastral	Suprafaţa (mp)*	Observaţii / Referinţe
	6.000	

* Suprafaţa este determinată in planul de proiecţie Stereo 70.

DETALII LINIARE IMOBIL

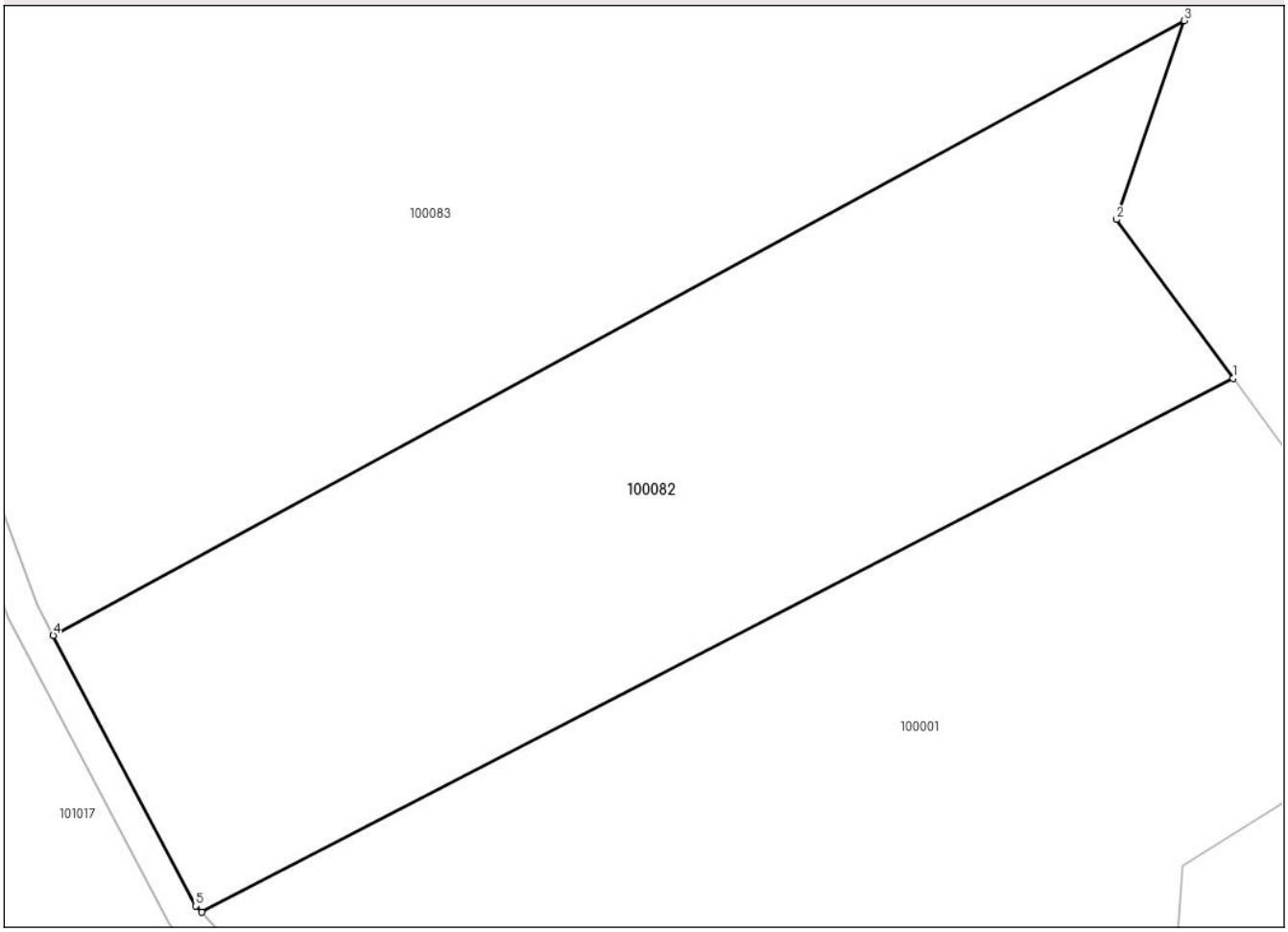

Date referitoare la teren

Crt	Categorie folosință	Intra vilan	Suprafaţa (mp)	Tarla	Parcelă	Nr. topo	Observaţii / Referinţe
1	faneata	NU	6.000	18	3127/5	-	

Lungime Segmente
1) Valorile lungimilor segmentelor sunt obţinute din proiecţie în plan.

Punct început	X / Y	Punct sfârşit	X / Y	Lungime segment (** (m)
1	490.940,98 513.293,269	2	490.926,395 513.313,132	24.643
2	490.926,395 513.313,132	3	490.934,878 513.337,998	26.273
3	490.934,878 513.337,998	4	490.793,228 513.261,111	161.172
4	490.793,228 513.261,111	5	490.811,074 513.227,262	38.265
5	490.811,074 513.227,262	6	490.811,809 513.226,473	1.078

Document care conține date cu caracter personal, protejat de prevederile Regulamentului (UE) nr. 679/2016 și Legii 190/2018

Punct început	X / Y	Punct sfârşit	X / Y	Lungime segment (** (m)
6	490.811,809 513.226,473	1	490.940,98 513.293,269	145.42

** Lungimile segmentelor sunt determinate în planul de proiecţie Stereo 70 şi sunt rotunjite la 1 milimetru.
*** Distanţa dintre puncte este formată din segmente cumulate ce sunt mai mici decât valoarea 1 milimetru.

Document care conține date cu caracter personal, protejat de prevederile Regulamentului (UE) nr. 679/2016 și Legii 190/2018

DATE DESPRE IMOBILUL NR. 100083

Oficiul de Cadastru şi Publicitate Imobiliară MUREȘ
Biroul de Cadastru şi Publicitate Imobiliară Sighișoara

A. Partea I. Descrierea imobilului

TEREN Extravilan

Adresa: Jud. Mureș

Nr. Crt	Nr cadastral Nr. topografic	Suprafaţa* (mp)	Observaţii / Referinţe
A1		13.715	Sector cadastral:100 Teren neimprejmuit;

B. Partea II. Proprietari şi acte

Inscrieri privitoare la dreptul de proprietate şi alte drepturi reale		Referinţe
/		
Act Normativ nr. 7, din 13/03/1996 emis de PARLAMENTUL ROMANIEI;		
B1	Inscrierea posesiei, drept de PROPRIETATE, dobandit prin Constituire, cota actuala 1/1	A1
	1) **NEIDENTIFICAT NEIDENTIFICAT**	
B2	SE NOTEAZA MENTIUNEA PROPRIETAR NEIDENTIFICAT, REZERVA COMISIEI LOCALE DE FOND FUNCIAR	A1

C. Partea III. SARCINI .

Inscrieri privind dezmembramintele dreptului de proprietate, drepturi reale de garanţie şi sarcini	Referinţe
NU SUNT	

Document care conține date cu caracter personal, protejat de prevederile Regulamentului (UE) nr. 679/2016 și Legii 190/2018

Anexa Nr. 1 La Partea I

Teren

Nr cadastral	Suprafaţa (mp)*	Observaţii / Referinţe
	13.715	

* Suprafaţa este determinată in planul de proiecţie Stereo 70.

DETALII LINIARE IMOBIL

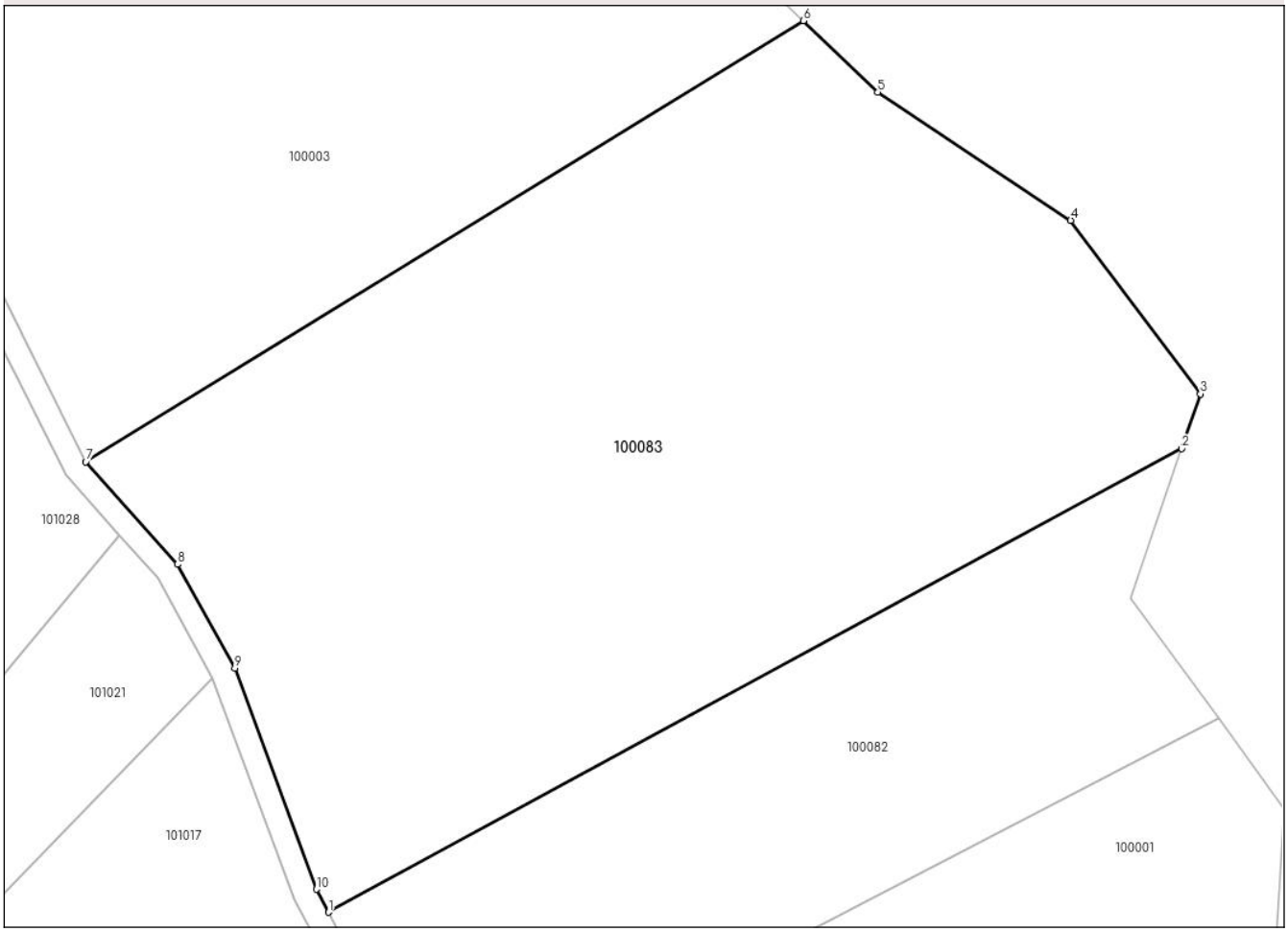

Date referitoare la teren

Crt	Categorie folosință	Intra vilan	Suprafaţa (mp)	Tarla	Parcelă	Nr. topo	Observaţii / Referinţe
1	faneata	NU	13.715	18	3127	-	

Lungime Segmente
1) Valorile lungimilor segmentelor sunt obţinute din proiecţie în plan.

Punct început	X / Y	Punct sfârşit	X / Y	Lungime segment (** (m)
1	490.793,228 513.261,111	2	490.934,878 513.337,998	161.172
2	490.934,878 513.337,998	3	490.937,975 513.347,077	9.592
3	490.937,975 513.347,077	4	490.916,443 513.375,854	35.941
4	490.916,443 513.375,854	5	490.884,41 513.397,113	38.445
5	490.884,41 513.397,113	6	490.872,03 513.408,978	17.148

Document care conține date cu caracter personal, protejat de prevederile Regulamentului (UE) nr. 679/2016 și Legii 190/2018

Punct început	X / Y	Punct sfârşit	X / Y	Lungime segment (** (m)
6	490.872,03 513.408,978	7	490.752,879 513.335,813	139.822
7	490.752,879 513.335,813	8	490.768,111 513.318,817	22.823
8	490.768,111 513.318,817	9	490.777,626 513.301,611	19.662
9	490.777,626 513.301,611	10	490.791,222 513.264,916	39.132
10	490.791,222 513.264,916	1	490.793,228 513.261,111	4.301

** Lungimile segmentelor sunt determinate în planul de proiecţie Stereo 70 şi sunt rotunjite la 1 milimetru.
*** Distanţa dintre puncte este formată din segmente cumulate ce sunt mai mici decât valoarea 1 milimetru.

Document care conține date cu caracter personal, protejat de prevederile Regulamentului (UE) nr. 679/2016 și Legii 190/2018