DATE DESPRE IMOBILUL NR. 1471

Oficiul de Cadastru şi Publicitate Imobiliară MUREŞ
Biroul de Cadastru şi Publicitate Imobiliară Luduş

A. Partea I. Descrierea imobilului

TEREN Extravilan

Adresa: Jud. Mureş

Nr. Crt	Nr cadastral Nr. topografic	Suprafaţa* (mp)	Observaţii / Referinţe
A1		3.400	Sector cadastral:31 Teren neimprejmuit;

B. Partea II. Proprietari şi acte

Inscrieri privitoare la dreptul de proprietate şi alte drepturi reale		Referinţe
/		
Act Administrativ nr. 9928, din 27/11/2002 emis de CJSDPAT Mures (titlu de proprietate);		
B1	Intabulare, drept de PROPRIETATE, dobandit prin Lege, cota actuala 1/1	A1
	1) **SIMON I OANA** 2) **BOLDEA M IOAN** 3) **SEULEAN V VASILICA**	
Act Administrativ nr. 815, din 18/02/2025 emis de COMUNA ATINTIS (adeverinta);		
B2	Se noteaza posesia in favoarea:	A1
	1) **BOLDEA ANA**	

C. Partea III. SARCINI .

Inscrieri privind dezmembramintele dreptului de proprietate, drepturi reale de garanţie şi sarcini	Referinţe
NU SUNT	

Document care conține date cu caracter personal, protejat de prevederile Regulamentului (UE) nr. 679/2016 și Legii 190/2018

Anexa Nr. 1 La Partea I

Teren

Nr cadastral	Suprafaţa (mp)*	Observaţii / Referinţe
	3.400	

* Suprafaţa este determinată in planul de proiecţie Stereo 70.

DETALII LINIARE IMOBIL

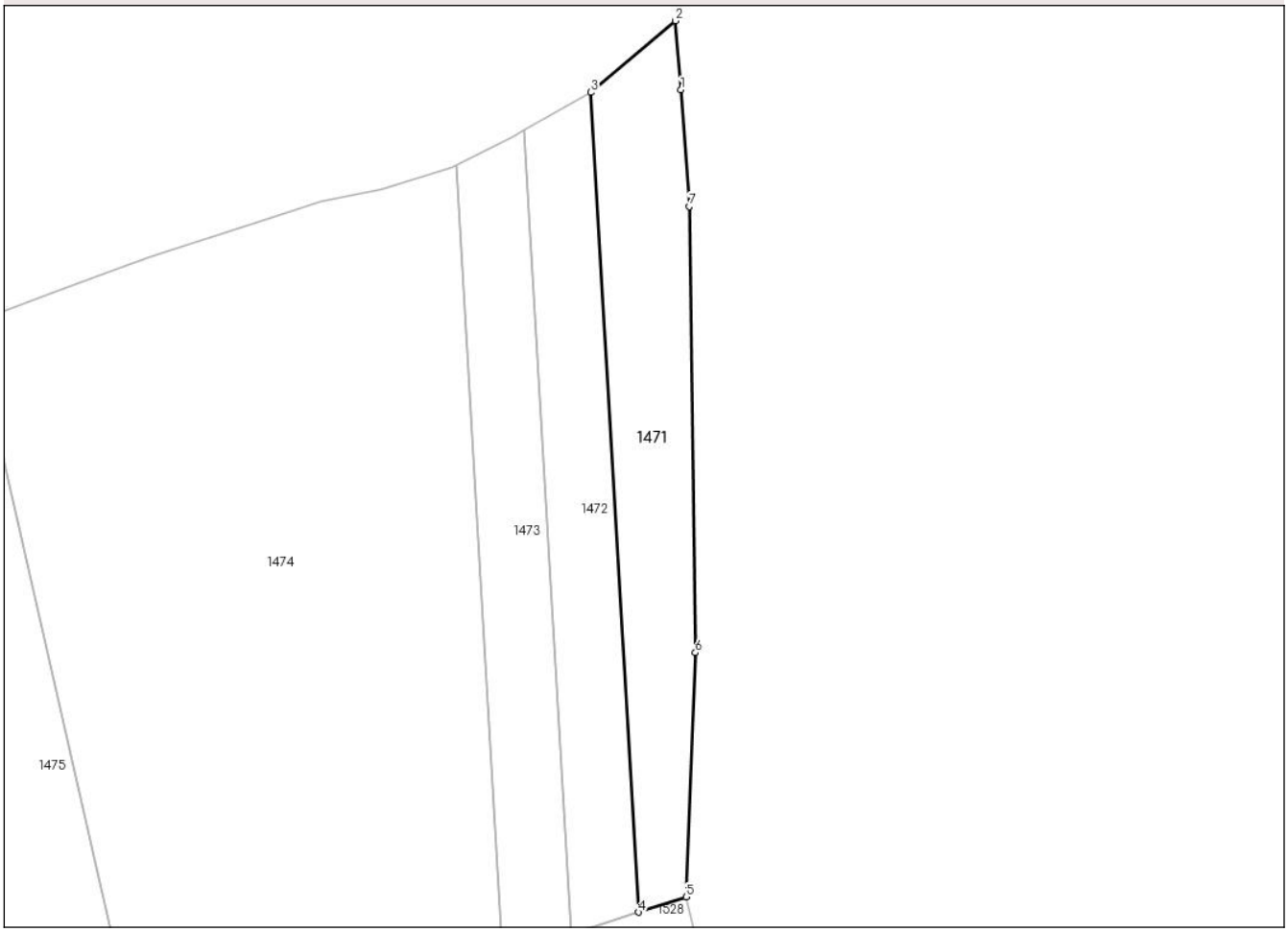

Date referitoare la teren

Crt	Categorie folosință	Intra vilan	Suprafaţa (mp)	Tarla	Parcelă	Nr. topo	Observaţii / Referinţe
1	arabil	NU	3.400	12	449/21	-	

Lungime Segmente
1) Valorile lungimilor segmentelor sunt obţinute din proiecţie în plan.

Punct început	X / Y	Punct sfârşit	X / Y	Lungime segment (** (m)
1	431.770,808 545.447,236	2	431.769,52 545.462,997	15.814
2	431.769,52 545.462,997	3	431.750,222 545.446,636	25.301
3	431.750,222 545.446,636	4	431.761,14 545.259,526	187.428
4	431.761,14 545.259,526	5	431.771,999 545.262,996	11.399
5	431.771,999 545.262,996	6	431.774,095 545.318,764	55.807

Document care conține date cu caracter personal, protejat de prevederile Regulamentului (UE) nr. 679/2016 și Legii 190/2018

Punct început	X / Y	Punct sfârşit	X / Y	Lungime segment (** (m)
6	431.774,095 545.318,764	7	431.772,727 545.420,626	101.871
7	431.772,727 545.420,626	1	431.770,808 545.447,236	26.679

** Lungimile segmentelor sunt determinate în planul de proiecţie Stereo 70 şi sunt rotunjite la 1 milimetru.
*** Distanţa dintre puncte este formată din segmente cumulate ce sunt mai mici decât valoarea 1 milimetru.

Document care conține date cu caracter personal, protejat de prevederile Regulamentului (UE) nr. 679/2016 și Legii 190/2018

DATE DESPRE IMOBILUL NR. 1472

Oficiul de Cadastru şi Publicitate Imobiliară MUREŞ
Biroul de Cadastru şi Publicitate Imobiliară Luduş

A. Partea I. Descrierea imobilului

TEREN Extravilan

Adresa: Jud. Mureş

Nr. Crt	Nr cadastral Nr. topografic	Suprafaţa* (mp)	Observaţii / Referinţe
A1	50578	2.900	Sector cadastral:31 Teren neimprejmuit;

B. Partea II. Proprietari şi acte

Inscrieri privitoare la dreptul de proprietate şi alte drepturi reale		Referinţe
3996 / 14/05/2013		
Act Notarial nr. 664, din 30/04/2013 emis de REVESZ ANA DAMIANA;		
B1	Intabulare, drept de PROPRIETATE, dobandit prin Conventie, cota actuala 1/1	A1
	1) **SC "AGRI TERENURI" SA**, CIF:24816228	
15431 / 03/11/2022		
Act Notarial nr. 2780, din 07/10/2022 emis de Diaconescu Adina;		
B2	Se noteaza vanzarea cu plata pretului in rate, cu rezerva dreptului de proprietate pana la plata integrala a pretului in favoarea	A1
	1) **BOTA ALIN-FLORIN**	

C. Partea III. SARCINI .

Inscrieri privind dezmembramintele dreptului de proprietate, drepturi reale de garanţie şi sarcini	Referinţe
NU SUNT	

Document care conține date cu caracter personal, protejat de prevederile Regulamentului (UE) nr. 679/2016 și Legii 190/2018

Anexa Nr. 1 La Partea I

Teren

Nr cadastral	Suprafaţa (mp)*	Observaţii / Referinţe
50578	2.900	

* Suprafaţa este determinată in planul de proiecţie Stereo 70.

DETALII LINIARE IMOBIL

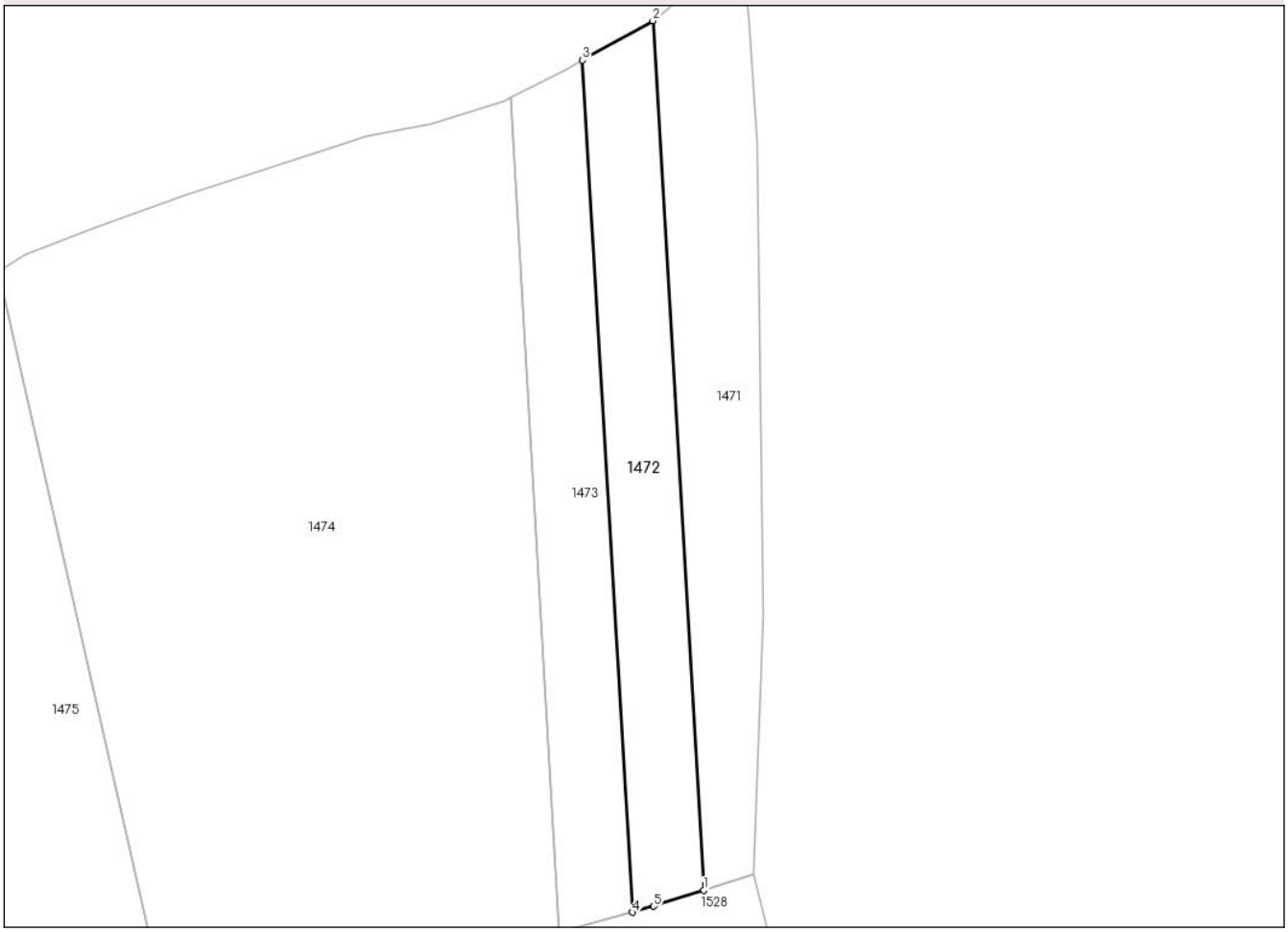

Date referitoare la teren

Crt	Categorie folosință	Intra vilan	Suprafaţa (mp)	Tarla	Parcelă	Nr. topo	Observaţii / Referinţe
1	arabil	NU	2.900	12	449/21	-	

Lungime Segmente
1) Valorile lungimilor segmentelor sunt obţinute din proiecţie în plan.

Punct început	X / Y	Punct sfârşit	X / Y	Lungime segment (** (m)
1	431.761,14 545.259,526	2	431.750,222 545.446,636	187.428
2	431.750,222 545.446,636	3	431.735,066 545.438,171	17.36
3	431.735,066 545.438,171	4	431.745,765 545.254,821	183.662
4	431.745,765 545.254,821	5	431.750,367 545.256,082	4.772
5	431.750,367 545.256,082	1	431.761,14 545.259,526	11.31

Document care conține date cu caracter personal, protejat de prevederile Regulamentului (UE) nr. 679/2016 și Legii 190/2018

** Lungimile segmentelor sunt determinate în planul de proiecţie Stereo 70 şi sunt rotunjite la 1 milimetru.
*** Distanţa dintre puncte este formată din segmente cumulate ce sunt mai mici decât valoarea 1 milimetru.

Document care conține date cu caracter personal, protejat de prevederile Regulamentului (UE) nr. 679/2016 și Legii 190/2018

DATE DESPRE IMOBILUL NR. 1473

Oficiul de Cadastru şi Publicitate Imobiliară MUREŞ
Biroul de Cadastru şi Publicitate Imobiliară Luduş

A. Partea I. Descrierea imobilului

TEREN Extravilan

Adresa: Jud. Mureş

Nr. Crt	Nr cadastral Nr. topografic	Suprafaţa* (mp)	Observaţii / Referinţe
A1		2.900	Sector cadastral:31 Teren neimprejmuit;

B. Partea II. Proprietari şi acte

Inscrieri privitoare la dreptul de proprietate şi alte drepturi reale		Referinţe
/		
Act Administrativ nr. 9401, din 28/08/1998 emis de CJSDPAT Mures (titlu de proprietate);		
B1	Intabulare, drept de PROPRIETATE, dobandit prin Lege, cota actuala 1/1	A1
	1) **FODOR F ANDREI**	
Act Administrativ nr. 816, din 18/02/2025 emis de COMUNA ATINTIS (adeverinta);		
B2	Se noteaza posesia in favoarea:	A1
	1) **BOTA ALIN-FLORIN**	

C. Partea III. SARCINI .

Inscrieri privind dezmembramintele dreptului de proprietate, drepturi reale de garanţie şi sarcini	Referinţe
NU SUNT	

Document care conține date cu caracter personal, protejat de prevederile Regulamentului (UE) nr. 679/2016 și Legii 190/2018

Anexa Nr. 1 La Partea I

Teren

Nr cadastral	Suprafaţa (mp)*	Observaţii / Referinţe
	2.900	

* Suprafaţa este determinată in planul de proiecţie Stereo 70.

DETALII LINIARE IMOBIL

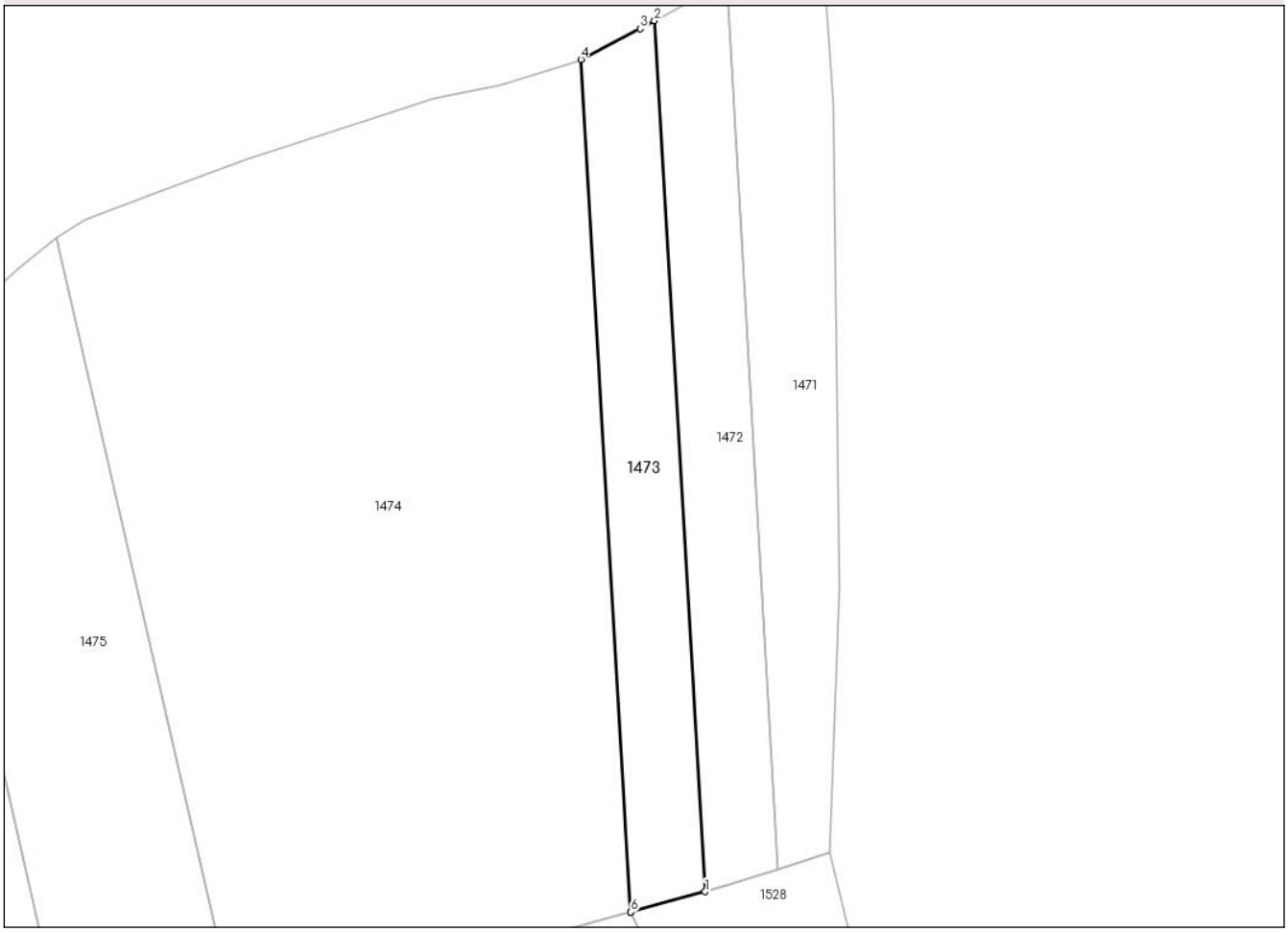

Date referitoare la teren

Crt	Categorie folosință	Intra vilan	Suprafaţa (mp)	Tarla	Parcelă	Nr. topo	Observaţii / Referinţe
1	arabil	NU	2.900	12	449/20	-	

Lungime Segmente
1) Valorile lungimilor segmentelor sunt obţinute din proiecţie în plan.

Punct început	X / Y	Punct sfârşit	X / Y	Lungime segment (** (m)
1	431.745,765 545.254,821	2	431.735,066 545.438,171	183.662
2	431.735,066 545.438,171	3	431.732,072 545.436,499	3.429
3	431.732,072 545.436,499	4	431.719,553 545.430,03	14.092
4	431.719,553 545.430,03	5	431.730,029 545.250,506	179.829
5	431.730,029 545.250,506	6	431.730,055 545.250,513	0.027

Document care conține date cu caracter personal, protejat de prevederile Regulamentului (UE) nr. 679/2016 și Legii 190/2018

Punct început	X / Y	Punct sfârşit	X / Y	Lungime segment (** (m)
6	431.730,055 545.250,513	1	431.745,765 545.254,821	16.29

** Lungimile segmentelor sunt determinate în planul de proiecţie Stereo 70 şi sunt rotunjite la 1 milimetru.
*** Distanţa dintre puncte este formată din segmente cumulate ce sunt mai mici decât valoarea 1 milimetru.

Document care conține date cu caracter personal, protejat de prevederile Regulamentului (UE) nr. 679/2016 și Legii 190/2018

DATE DESPRE IMOBILUL NR. 1474

Oficiul de Cadastru şi Publicitate Imobiliară MUREŞ
Biroul de Cadastru şi Publicitate Imobiliară Luduş

A. Partea I. Descrierea imobilului

TEREN Extravilan

Adresa: Jud. Mureş

Nr. Crt	Nr cadastral Nr. topografic	Suprafaţa* (mp)	Observaţii / Referinţe
A1	50474	17.600	Sector cadastral:31 Teren neimprejmuit;

B. Partea II. Proprietari şi acte

Inscrieri privitoare la dreptul de proprietate şi alte drepturi reale		Referinţe
18422 / 10/12/2012		
Act Notarial nr. 2918, din 29/11/2012 emis de N.P. MANOLE PAUL-ALEXANDRU;		
B1	Intabulare, drept de PROPRIETATE, dobandit prin Conventie, cota actuala 1/1	A1
	1) **SC AGRI TERENURI SA**, CIF:24816228	
15423 / 03/11/2022		
Act Notarial nr. 2780, din 07/10/2022 emis de Diaconescu Adina;		
B2	Se noteaza vanzarea cu plata pretului in rate, cu rezerva dreptului de proprietate pana la plata integrala a pretului in favoarea	A1
	1) **BOTA ALIN-FLORIN**	

C. Partea III. SARCINI .

Inscrieri privind dezmembramintele dreptului de proprietate, drepturi reale de garanţie şi sarcini	Referinţe
NU SUNT	

Document care conține date cu caracter personal, protejat de prevederile Regulamentului (UE) nr. 679/2016 și Legii 190/2018

Anexa Nr. 1 La Partea I

Teren

Nr cadastral	Suprafaţa (mp)*	Observaţii / Referinţe
50474	17.600	

* Suprafaţa este determinată in planul de proiecţie Stereo 70.

DETALII LINIARE IMOBIL

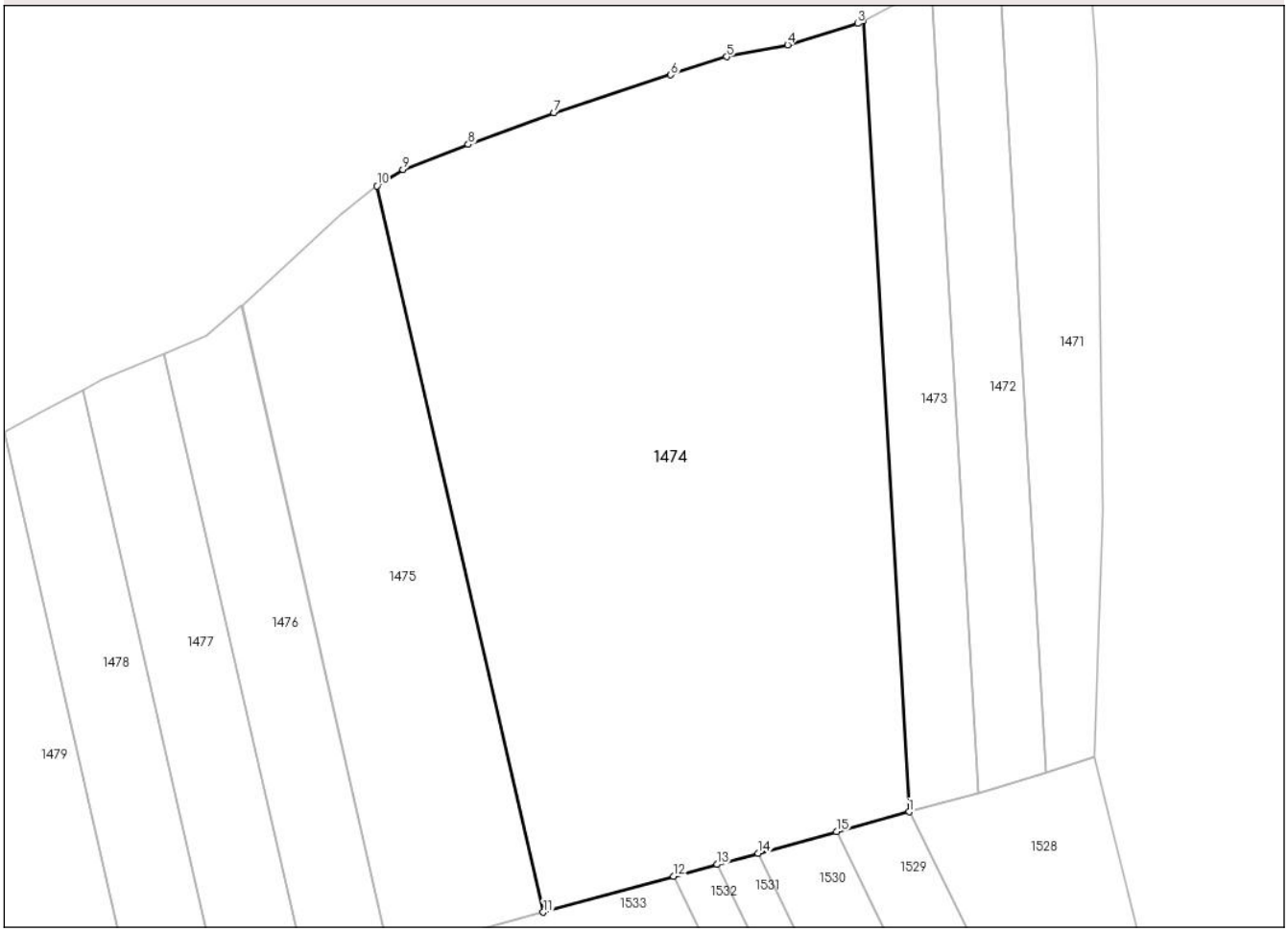

Date referitoare la teren

Crt	Categorie folosință	Intra vilan	Suprafaţa (mp)	Tarla	Parcelă	Nr. topo	Observaţii / Referinţe
1	arabil	NU	17.600	12	449/19	-	

Lungime Segmente
1) Valorile lungimilor segmentelor sunt obţinute din proiecţie în plan.

Punct început	X / Y	Punct sfârşit	X / Y	Lungime segment (** (m)
1	431.730,029 545.250,506	2	431.719,553 545.430,03	179.829
2	431.719,553 545.430,03	3	431.718,318 545.429,392	1.389
3	431.718,318 545.429,392	4	431.702,432 545.424,542	16.61
4	431.702,432 545.424,542	5	431.688,568 545.421,843	14.124
5	431.688,568 545.421,843	6	431.675,888 545.417,717	13.335

Document care conține date cu caracter personal, protejat de prevederile Regulamentului (UE) nr. 679/2016 și Legii 190/2018

Punct început	X / Y	Punct sfârşit	X / Y	Lungime segment (** (m)
6	431.675,888 545.417,717	7	431.649,302 545.409,158	27.93
7	431.649,302 545.409,158	8	431.629,867 545.401,955	20.727
8	431.629,867 545.401,955	9	431.615,023 545.396,288	15.888
9	431.615,023 545.396,288	10	431.609,123 545.392,561	6.979
10	431.609,123 545.392,561	11	431.646,904 545.227,715	169.12
11	431.646,904 545.227,715	12	431.676,52 545.235,835	30.71
12	431.676,52 545.235,835	13	431.686,404 545.238,545	10.248
13	431.686,404 545.238,545	14	431.695,657 545.241,082	9.595
14	431.695,657 545.241,082	15	431.713,524 545.245,981	18.526
15	431.713,524 545.245,981	1	431.730,029 545.250,506	17.114

** Lungimile segmentelor sunt determinate în planul de proiecţie Stereo 70 şi sunt rotunjite la 1 milimetru.
*** Distanţa dintre puncte este formată din segmente cumulate ce sunt mai mici decât valoarea 1 milimetru.

Document care conține date cu caracter personal, protejat de prevederile Regulamentului (UE) nr. 679/2016 și Legii 190/2018

DATE DESPRE IMOBILUL NR. 1475

Oficiul de Cadastru şi Publicitate Imobiliară MUREŞ
Biroul de Cadastru şi Publicitate Imobiliară Luduş

A. Partea I. Descrierea imobilului

TEREN Extravilan

Adresa: Jud. Mureş

Nr. Crt	Nr cadastral Nr. topografic	Suprafaţa* (mp)	Observaţii / Referinţe
A1		5.800	Sector cadastral:31 Teren neimprejmuit;

B. Partea II. Proprietari şi acte

Inscrieri privitoare la dreptul de proprietate şi alte drepturi reale		Referinţe
/		
Act Administrativ nr. 9330, din 14/11/1993 emis de CJSDPAT Mures (titlu de proprietate);		
B1	Intabulare, drept de PROPRIETATE, dobandit prin Lege, cota actuala 1/1	A1
	1) **NISTOR L MARIA**	
Act Administrativ nr. 817, din 18/02/2025 emis de COMUNA ATINTIS (adeverinta);		
B2	Se noteaza posesia in favoarea:	A1
	1) **SEULEAN AUREL**	

C. Partea III. SARCINI .

Inscrieri privind dezmembramintele dreptului de proprietate, drepturi reale de garanţie şi sarcini	Referinţe
NU SUNT	

Document care conține date cu caracter personal, protejat de prevederile Regulamentului (UE) nr. 679/2016 și Legii 190/2018

Anexa Nr. 1 La Partea I

Teren

Nr cadastral	Suprafaţa (mp)*	Observaţii / Referinţe
	5.800	

* Suprafaţa este determinată in planul de proiecţie Stereo 70.

DETALII LINIARE IMOBIL

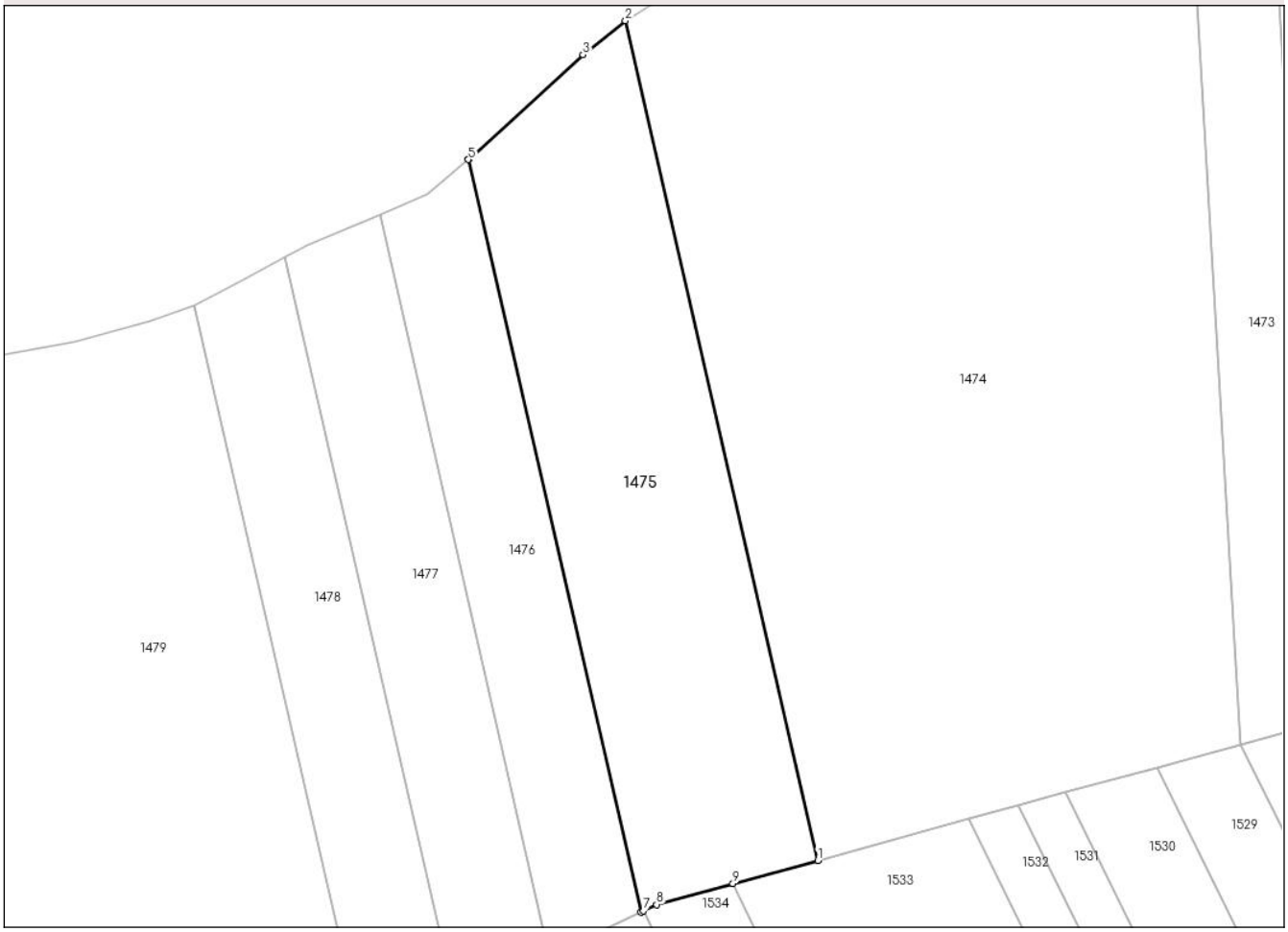

Date referitoare la teren

Crt	Categorie folosință	Intra vilan	Suprafaţa (mp)	Tarla	Parcelă	Nr. topo	Observaţii / Referinţe
1	arabil	NU	5.800	12	449/18	-	

Lungime Segmente
1) Valorile lungimilor segmentelor sunt obţinute din proiecţie în plan.

Punct început	X / Y	Punct sfârşit	X / Y	Lungime segment (** (m)
1	431.646,904 545.227,715	2	431.609,123 545.392,561	169.12
2	431.609,123 545.392,561	3	431.600,785 545.385,892	10.677
3	431.600,785 545.385,892	4	431.578,484 545.365,481	30.231
4	431.578,484 545.365,481	5	431.578,266 545.365,298	0.285
5	431.578,266 545.365,298	6	431.612,131 545.217,54	151.589

Document care conține date cu caracter personal, protejat de prevederile Regulamentului (UE) nr. 679/2016 și Legii 190/2018

Punct început	X / Y	Punct sfârşit	X / Y	Lungime segment (** (m)
6	431.612,131 545.217,54	7	431.612,631 545.217,78	0.555
7	431.612,631 545.217,78	8	431.615,25 545.219,036	2.905
8	431.615,25 545.219,036	9	431.630,239 545.223,146	15.543
9	431.630,239 545.223,146	1	431.646,904 545.227,715	17.279

** Lungimile segmentelor sunt determinate în planul de proiecţie Stereo 70 şi sunt rotunjite la 1 milimetru.
*** Distanţa dintre puncte este formată din segmente cumulate ce sunt mai mici decât valoarea 1 milimetru.

Document care conține date cu caracter personal, protejat de prevederile Regulamentului (UE) nr. 679/2016 și Legii 190/2018

DATE DESPRE IMOBILUL NR. 1476

Oficiul de Cadastru şi Publicitate Imobiliară MUREŞ
Biroul de Cadastru şi Publicitate Imobiliară Luduş

A. Partea I. Descrierea imobilului

TEREN Extravilan

Adresa: Jud. Mureş

Nr. Crt	Nr cadastral Nr. topografic	Suprafaţa* (mp)	Observaţii / Referinţe
A1		2.900	Sector cadastral:31 Teren neimprejmuit;

B. Partea II. Proprietari şi acte

Inscrieri privitoare la dreptul de proprietate şi alte drepturi reale		Referinţe
/		
Act Administrativ nr. 9161, din 21/05/1996 emis de CJSDPAT Mures (titlu de proprietate);		
B1	Intabulare, drept de PROPRIETATE, dobandit prin Lege, cota actuala 1/1	A1
	1) **BORA T ANA** 2) **MICUSAN T MARIA**	
Act Administrativ nr. 818, din 18/02/2025 emis de COMUNA ATINTIS (adeverinta);		
B2	Se noteaza posesia in favoarea:	A1
	1) **BOTA ALIN-FLORIN**	

C. Partea III. SARCINI .

Inscrieri privind dezmembramintele dreptului de proprietate, drepturi reale de garanţie şi sarcini	Referinţe
NU SUNT	

Anexa Nr. 1 La Partea I

Teren

Nr cadastral	Suprafaţa (mp)*	Observaţii / Referinţe
	2.900	

* Suprafaţa este determinată in planul de proiecţie Stereo 70.

DETALII LINIARE IMOBIL

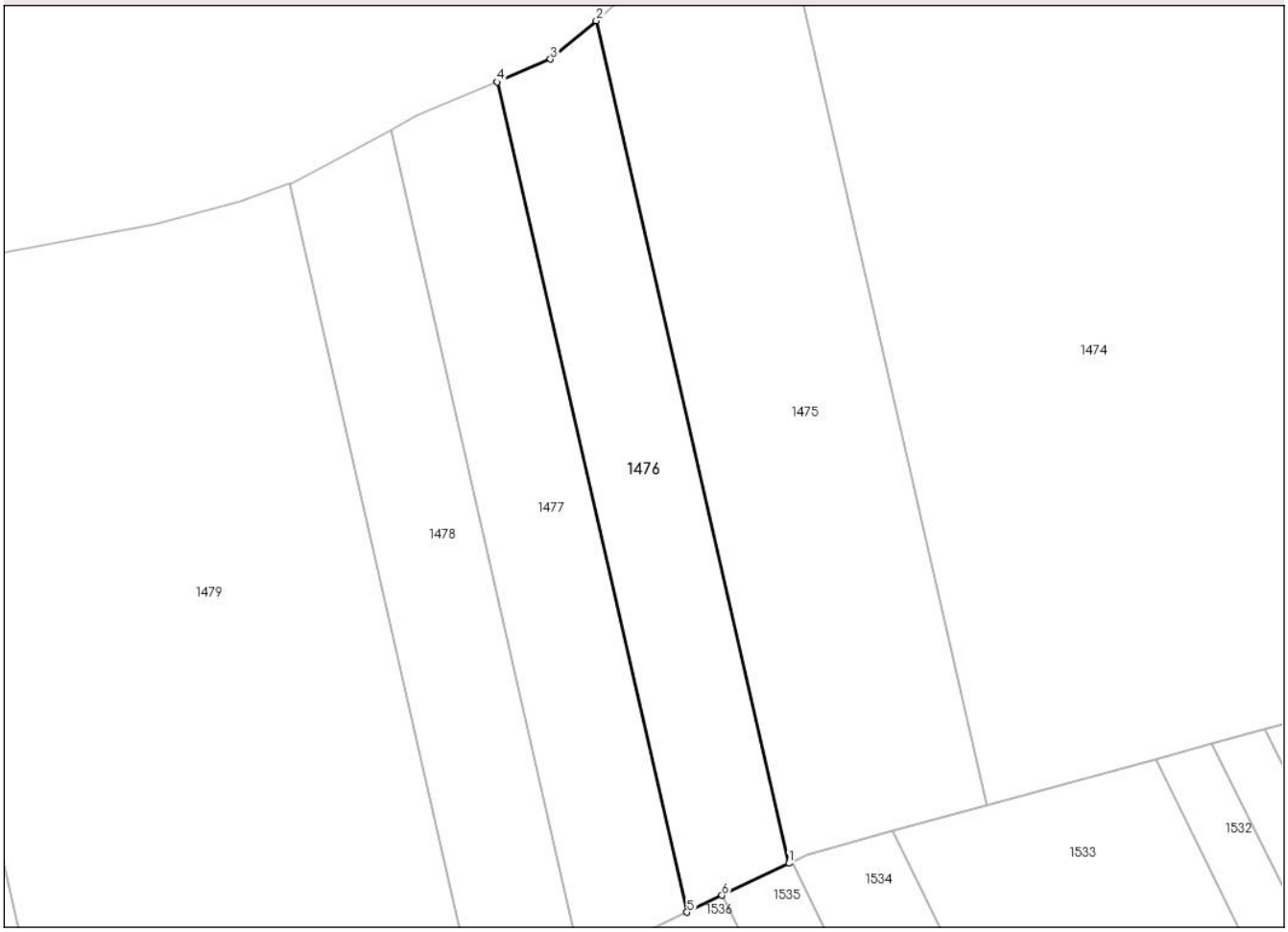

Date referitoare la teren

Crt	Categorie folosință	Intra vilan	Suprafaţa (mp)	Tarla	Parcelă	Nr. topo	Observaţii / Referinţe
1	arabil	NU	2.900	12	449/15	-	

Lungime Segmente
1) Valorile lungimilor segmentelor sunt obţinute din proiecţie în plan.

Punct început	X / Y	Punct sfârşit	X / Y	Lungime segment (** (m)
1	431.612,131 545.217,54	2	431.578,266 545.365,298	151.589
2	431.578,266 545.365,298	3	431.570,235 545.358,546	10.492
3	431.570,235 545.358,546	4	431.560,852 545.354,548	10.199
4	431.560,852 545.354,548	5	431.594,222 545.208,949	149.374
5	431.594,222 545.208,949	6	431.600,355 545.211,891	6.802

Document care conține date cu caracter personal, protejat de prevederile Regulamentului (UE) nr. 679/2016 și Legii 190/2018

Punct început	X / Y	Punct sfârşit	X / Y	Lungime segment (** (m)
6	431.600,355 545.211,891	1	431.612,131 545.217,54	13.06

** Lungimile segmentelor sunt determinate în planul de proiecţie Stereo 70 şi sunt rotunjite la 1 milimetru.
*** Distanţa dintre puncte este formată din segmente cumulate ce sunt mai mici decât valoarea 1 milimetru.

Document care conține date cu caracter personal, protejat de prevederile Regulamentului (UE) nr. 679/2016 și Legii 190/2018

DATE DESPRE IMOBILUL NR. 1477

Oficiul de Cadastru şi Publicitate Imobiliară MUREŞ
Biroul de Cadastru şi Publicitate Imobiliară Luduş

A. Partea I. Descrierea imobilului

TEREN Extravilan

Adresa: Jud. Mureş

Nr. Crt	Nr cadastral Nr. topografic	Suprafaţa* (mp)	Observaţii / Referinţe
A1		3.000	Sector cadastral:31 Teren neimprejmuit;

B. Partea II. Proprietari şi acte

Inscrieri privitoare la dreptul de proprietate şi alte drepturi reale		Referinţe
/		
Act Administrativ nr. 9531, din 09/05/2001 emis de CJSDPAT Mures (titlu de proprietate);		
B1	Intabulare, drept de PROPRIETATE, dobandit prin Lege, cota actuala 1/1	A1
	1) **RACHITA N SUSANA**	
Act Administrativ nr. 819, din 18/02/2025 emis de COMUNA ATINTIS (adeverinta);		
B2	Se noteaza posesia in favoarea:	A1
	1) **BOTA ALIN-FLORIN**	

C. Partea III. SARCINI .

Inscrieri privind dezmembramintele dreptului de proprietate, drepturi reale de garanţie şi sarcini	Referinţe
NU SUNT	

Document care conține date cu caracter personal, protejat de prevederile Regulamentului (UE) nr. 679/2016 și Legii 190/2018

Anexa Nr. 1 La Partea I

Teren

Nr cadastral	Suprafaţa (mp)*	Observaţii / Referinţe
	3.000	

* Suprafaţa este determinată in planul de proiecţie Stereo 70.

DETALII LINIARE IMOBIL

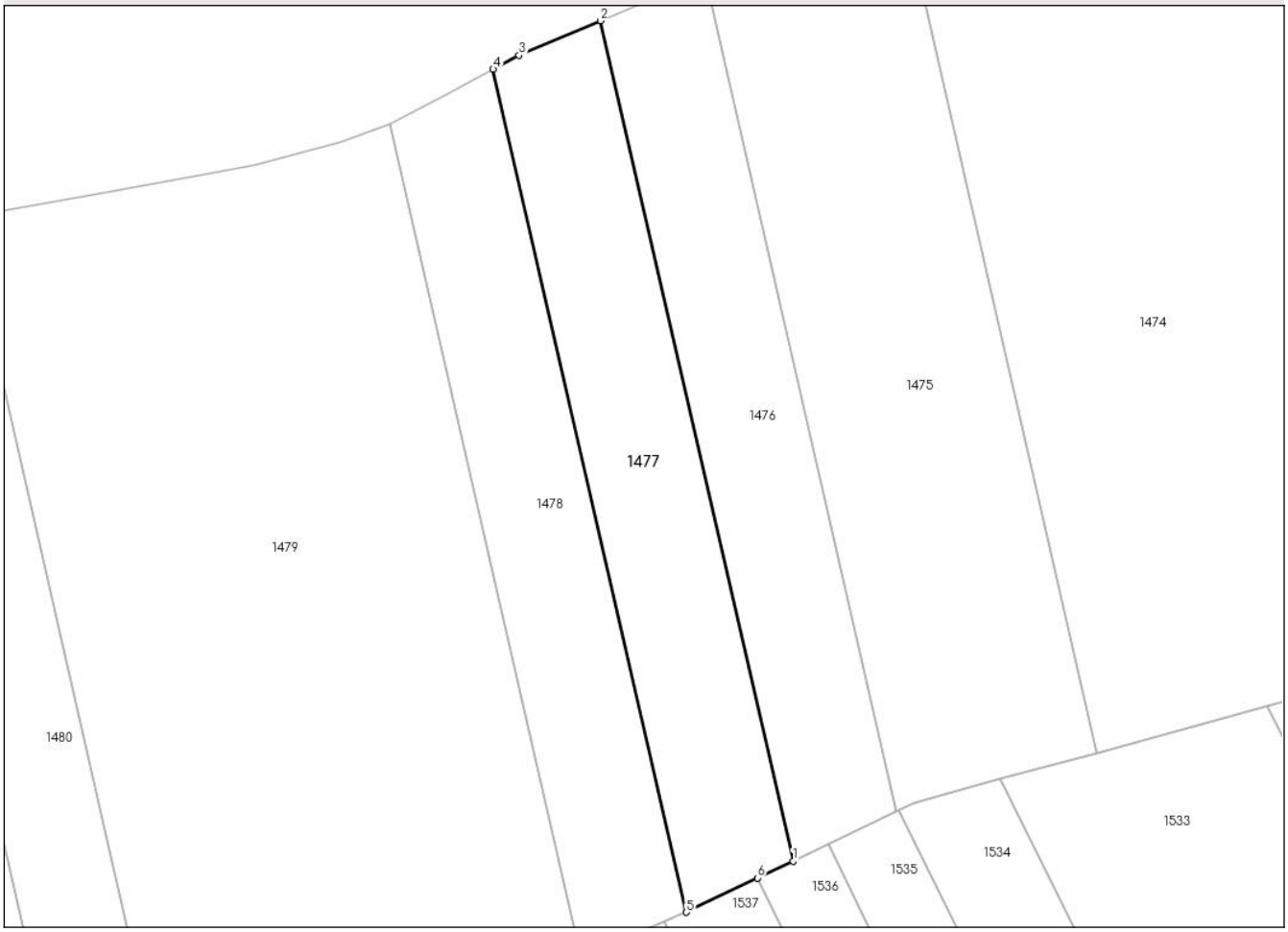

Date referitoare la teren

Crt	Categorie folosință	Intra vilan	Suprafaţa (mp)	Tarla	Parcelă	Nr. topo	Observaţii / Referinţe
1	arabil	NU	3.000	12	449/16	-	

Lungime Segmente
1) Valorile lungimilor segmentelor sunt obţinute din proiecţie în plan.

Punct început	X / Y	Punct sfârşit	X / Y	Lungime segment (** (m)
1	431.594,222 545.208,949	2	431.560,852 545.354,548	149.374
2	431.560,852 545.354,548	3	431.546,708 545.348,573	15.354
3	431.546,708 545.348,573	4	431.542,233 545.346,129	5.099
4	431.542,233 545.346,129	5	431.575,698 545.200,116	149.799
5	431.575,698 545.200,116	6	431.588,101 545.206,031	13.742

Document care conține date cu caracter personal, protejat de prevederile Regulamentului (UE) nr. 679/2016 și Legii 190/2018

Punct început	X / Y	Punct sfârşit	X / Y	Lungime segment (** (m)
6	431.588,101 545.206,031	1	431.594,222 545.208,949	6.781

** Lungimile segmentelor sunt determinate în planul de proiecţie Stereo 70 şi sunt rotunjite la 1 milimetru.
*** Distanţa dintre puncte este formată din segmente cumulate ce sunt mai mici decât valoarea 1 milimetru.

Document care conține date cu caracter personal, protejat de prevederile Regulamentului (UE) nr. 679/2016 și Legii 190/2018

DATE DESPRE IMOBILUL NR. 1478

Oficiul de Cadastru şi Publicitate Imobiliară MUREŞ
Biroul de Cadastru şi Publicitate Imobiliară Luduş

A. Partea I. Descrierea imobilului

TEREN Extravilan

Adresa: Jud. Mureş

Nr. Crt	Nr cadastral Nr. topografic	Suprafaţa* (mp)	Observaţii / Referinţe
A1	50482	2.900	Sector cadastral:31 Teren neimprejmuit;

B. Partea II. Proprietari şi acte

Inscrieri privitoare la dreptul de proprietate şi alte drepturi reale		Referinţe
18421 / 10/12/2012		
Act Notarial nr. 2919, din 29/11/2012 emis de N.P. MANOLE PAUL-ALEXANDRU;		
B1	Intabulare, drept de PROPRIETATE, dobandit prin Conventie, cota actuala 1/1	A1
	1) **SC AGRI TERENURI SA**, CIF:24816228	
15436 / 03/11/2022		
Act Notarial nr. 2780, din 07/10/2022 emis de Diaconescu Adina;		
B2	Se noteaza vanzarea cu plata pretului in rate, cu rezerva dreptului de proprietate pana la plata integrala a pretului in favoarea	A1
	1) **BOTA ALIN-FLORIN**	

C. Partea III. SARCINI .

Inscrieri privind dezmembramintele dreptului de proprietate, drepturi reale de garanţie şi sarcini	Referinţe
NU SUNT	

Document care conține date cu caracter personal, protejat de prevederile Regulamentului (UE) nr. 679/2016 și Legii 190/2018

Anexa Nr. 1 La Partea I

Teren

Nr cadastral	Suprafaţa (mp)*	Observaţii / Referinţe
50482	2.900	

* Suprafaţa este determinată in planul de proiecţie Stereo 70.

DETALII LINIARE IMOBIL

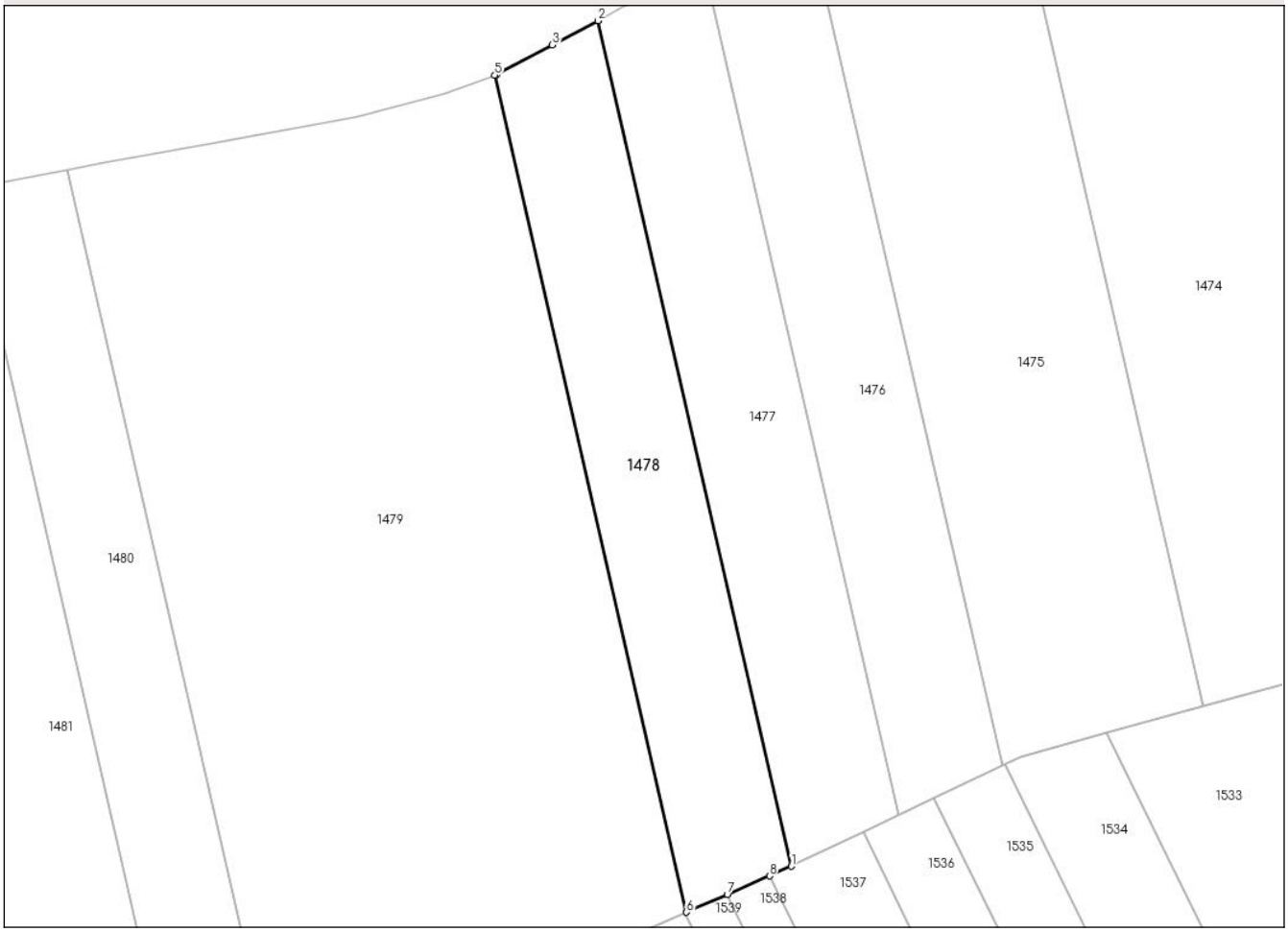

Date referitoare la teren

Crt	Categorie folosință	Intra vilan	Suprafaţa (mp)	Tarla	Parcelă	Nr. topo	Observaţii / Referinţe
1	arabil	NU	2.900	11	449/15	-	

Lungime Segmente
1) Valorile lungimilor segmentelor sunt obţinute din proiecţie în plan.

Punct început	X / Y	Punct sfârşit	X / Y	Lungime segment (** (m)
1	431.575,698 545.200,116	2	431.542,233 545.346,129	149.799
2	431.542,233 545.346,129	3	431.534,372 545.341,932	8.911
3	431.534,372 545.341,932	4	431.524,785 545.336,819	10.865
4	431.524,785 545.336,819	5	431.524,427 545.336,689	0.38
5	431.524,427 545.336,689	6	431.557,541 545.192,204	148.231

Document care conține date cu caracter personal, protejat de prevederile Regulamentului (UE) nr. 679/2016 și Legii 190/2018

Punct început	X / Y	Punct sfârşit	X / Y	Lungime segment (** (m)
6	431.557,541 545.192,204	7	431.564,61 545.195,284	7.711
7	431.564,61 545.195,284	8	431.571,926 545.198,472	7.98
8	431.571,926 545.198,472	1	431.575,698 545.200,116	4.115

** Lungimile segmentelor sunt determinate în planul de proiecţie Stereo 70 şi sunt rotunjite la 1 milimetru.
*** Distanţa dintre puncte este formată din segmente cumulate ce sunt mai mici decât valoarea 1 milimetru.

Document care conține date cu caracter personal, protejat de prevederile Regulamentului (UE) nr. 679/2016 și Legii 190/2018

DATE DESPRE IMOBILUL NR. 1479

Oficiul de Cadastru şi Publicitate Imobiliară MUREŞ
Biroul de Cadastru şi Publicitate Imobiliară Luduş

A. Partea I. Descrierea imobilului

TEREN Extravilan

Adresa: Jud. Mureş

Nr. Crt	Nr cadastral Nr. topografic	Suprafaţa* (mp)	Observaţii / Referinţe
A1		11.600	Sector cadastral:31 Teren neimprejmuit;

B. Partea II. Proprietari şi acte

Inscrieri privitoare la dreptul de proprietate şi alte drepturi reale		Referinţe
/		
Act Administrativ nr. 9778, din 22/05/2022 emis de CJSDPAT Mures (titlu de proprietate);		
B1	Intabulare, drept de PROPRIETATE, dobandit prin Lege, cota actuala 1/1	A1
	1) **MATEI A MARIA** 2) **VENCZEL T SORIN**	
Act Administrativ nr. 1170, din 11/03/2025 emis de COMUNA ATINTIS (adeverinta);		
B2	Se noteaza posesia in favoarea:	A1
	1) **MATEI MARIA** 2) **VENTEL SORIN-SILVIU**	

C. Partea III. SARCINI .

Inscrieri privind dezmembramintele dreptului de proprietate, drepturi reale de garanţie şi sarcini	Referinţe
NU SUNT	

Document care conține date cu caracter personal, protejat de prevederile Regulamentului (UE) nr. 679/2016 și Legii 190/2018

Anexa Nr. 1 La Partea I

Teren

Nr cadastral	Suprafaţa (mp)*	Observaţii / Referinţe
	11.600	

* Suprafaţa este determinată in planul de proiecţie Stereo 70.

DETALII LINIARE IMOBIL

Date referitoare la teren

Crt	Categorie folosință	Intra vilan	Suprafaţa (mp)	Tarla	Parcelă	Nr. topo	Observaţii / Referinţe
1	arabil	NU	11.600	12	449/16	-	

Lungime Segmente
1) Valorile lungimilor segmentelor sunt obţinute din proiecţie în plan.

Punct început	X / Y	Punct sfârşit	X / Y	Lungime segment (** (m)
1	431.557,541 545.192,204	2	431.524,427 545.336,689	148.231
2	431.524,427 545.336,689	3	431.515,645 545.333,497	9.344
3	431.515,645 545.333,497	4	431.500,766 545.329,583	15.385
4	431.500,766 545.329,583	5	431.475,669 545.324,895	25.531
5	431.475,669 545.324,895	6	431.456,756 545.321,572	19.203

Document care conține date cu caracter personal, protejat de prevederile Regulamentului (UE) nr. 679/2016 și Legii 190/2018

Punct început	X / Y	Punct sfârşit	X / Y	Lungime segment (** (m)
6	431.456,756 545.321,572	7	431.450,569 545.320,396	6.298
7	431.450,569 545.320,396	8	431.485,926 545.166,128	158.268
8	431.485,926 545.166,128	9	431.503,197 545.170,68	17.861
9	431.503,197 545.170,68	10	431.507,366 545.171,778	4.311
10	431.507,366 545.171,778	11	431.541,397 545.185,252	36.601
11	431.541,397 545.185,252	12	431.543,491 545.186,081	2.252
12	431.543,491 545.186,081	13	431.557,318 545.192,106	15.082
13	431.557,318 545.192,106	1	431.557,541 545.192,204	0.244

** Lungimile segmentelor sunt determinate în planul de proiecţie Stereo 70 şi sunt rotunjite la 1 milimetru.
*** Distanţa dintre puncte este formată din segmente cumulate ce sunt mai mici decât valoarea 1 milimetru.

Document care conține date cu caracter personal, protejat de prevederile Regulamentului (UE) nr. 679/2016 și Legii 190/2018

DATE DESPRE IMOBILUL NR. 1480

Oficiul de Cadastru şi Publicitate Imobiliară MUREŞ
Biroul de Cadastru şi Publicitate Imobiliară Luduş

A. Partea I. Descrierea imobilului

TEREN Extravilan

Adresa: Jud. Mureş

Nr. Crt	Nr cadastral Nr. topografic	Suprafaţa* (mp)	Observaţii / Referinţe
A1		2.800	Sector cadastral:31 Teren neimprejmuit;

B. Partea II. Proprietari şi acte

Inscrieri privitoare la dreptul de proprietate şi alte drepturi reale		Referinţe
/		
Act Administrativ nr. 9338, din 15/01/1998 emis de CJSDPAT Mures (titlu de proprietate);		
B1	Intabulare, drept de PROPRIETATE, dobandit prin Lege, cota actuala 1/1	A1
	1) **BUBAU I MARTA**	
Act Administrativ nr. 830, din 19/02/2025 emis de COMUNA ATINTIS (adeverinta);		
B2	Se noteaza posesia in favoarea:	A1
	1) **VARI GYOZO-MIKLOS** 2) **VARI ERZSEBET**	

C. Partea III. SARCINI .

Inscrieri privind dezmembramintele dreptului de proprietate, drepturi reale de garanţie şi sarcini	Referinţe
NU SUNT	

Document care conține date cu caracter personal, protejat de prevederile Regulamentului (UE) nr. 679/2016 și Legii 190/2018

Anexa Nr. 1 La Partea I

Teren

Nr cadastral	Suprafaţa (mp)*	Observaţii / Referinţe
	2.800	

* Suprafaţa este determinată in planul de proiecţie Stereo 70.

DETALII LINIARE IMOBIL

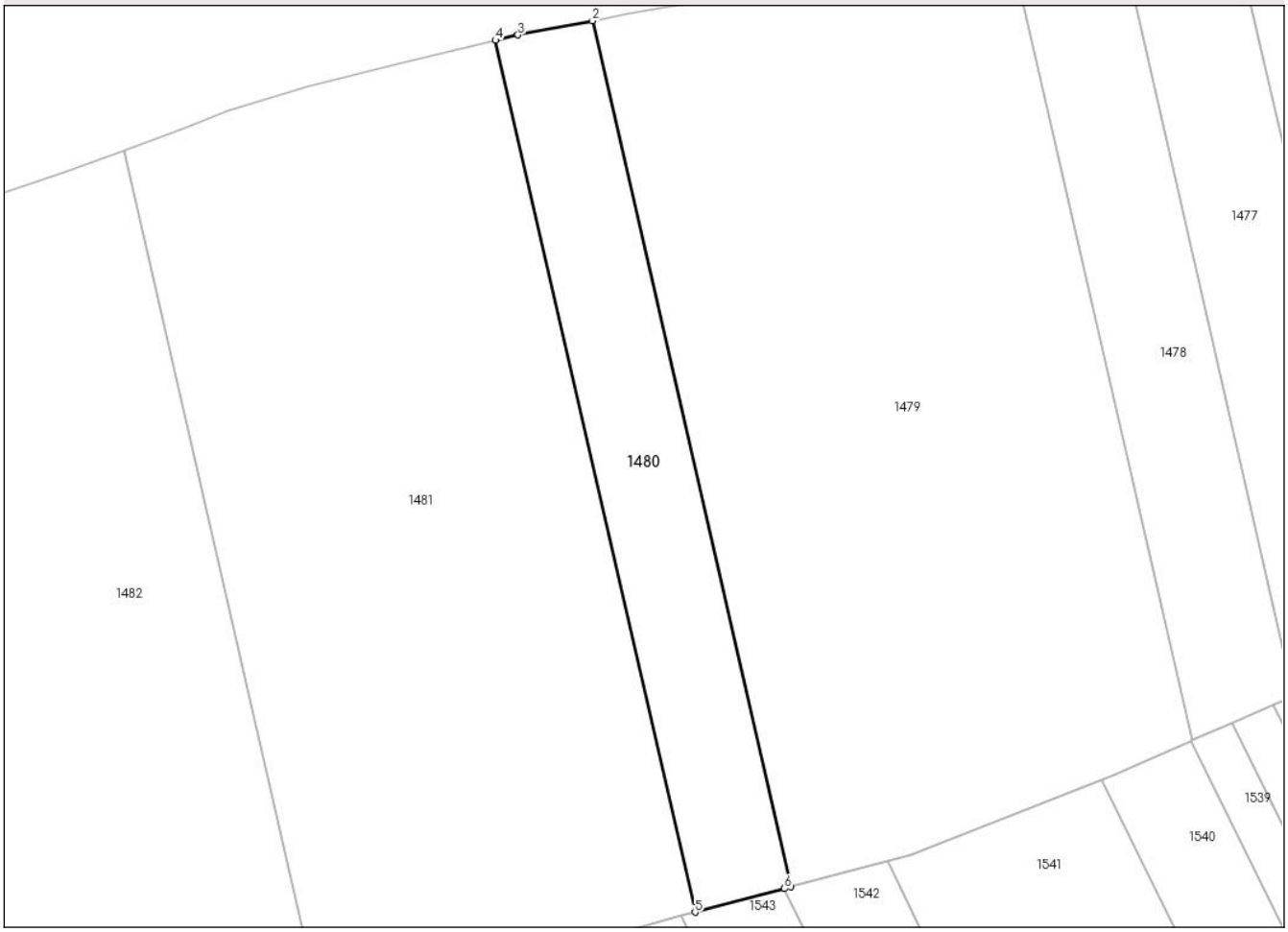

Date referitoare la teren

Crt	Categorie folosință	Intra vilan	Suprafaţa (mp)	Tarla	Parcelă	Nr. topo	Observaţii / Referinţe
1	arabil	NU	2.800	12	449/13	-	

Lungime Segmente
1) Valorile lungimilor segmentelor sunt obţinute din proiecţie în plan.

Punct început	X / Y	Punct sfârşit	X / Y	Lungime segment (** (m)
1	431.485,926 545.166,128	2	431.450,569 545.320,396	158.268
2	431.450,569 545.320,396	3	431.437,306 545.317,874	13.5
3	431.437,306 545.317,874	4	431.433,29 545.316,891	4.135
4	431.433,29 545.316,891	5	431.468,873 545.161,633	159.283
5	431.468,873 545.161,633	6	431.484,806 545.165,832	16.477

Document care conține date cu caracter personal, protejat de prevederile Regulamentului (UE) nr. 679/2016 și Legii 190/2018

Punct început	X / Y	Punct sfârşit	X / Y	Lungime segment (** (m)
6	431.484,806 545.165,832	1	431.485,926 545.166,128	1.158

** Lungimile segmentelor sunt determinate în planul de proiecţie Stereo 70 şi sunt rotunjite la 1 milimetru.
*** Distanţa dintre puncte este formată din segmente cumulate ce sunt mai mici decât valoarea 1 milimetru.

Document care conține date cu caracter personal, protejat de prevederile Regulamentului (UE) nr. 679/2016 și Legii 190/2018

DATE DESPRE IMOBILUL NR. 1481

Oficiul de Cadastru şi Publicitate Imobiliară MUREŞ
Biroul de Cadastru şi Publicitate Imobiliară Luduş

A. Partea I. Descrierea imobilului

TEREN Extravilan

Adresa: Jud. Mureş

Nr. Crt	Nr cadastral Nr. topografic	Suprafaţa* (mp)	Observaţii / Referinţe
A1		11.000	Sector cadastral:31 Teren neimprejmuit;

B. Partea II. Proprietari şi acte

Inscrieri privitoare la dreptul de proprietate şi alte drepturi reale		Referinţe
/		
Act Normativ nr. Legea 7, din 13/03/1996 emis de Parlament (lege);		
B1	Inscrierea posesiei, drept de PROPRIETATE, dobandit prin Constituire, cota actuala 1/1	A1
	1) **NEIDENTIFICAT NEIDENTIFICAT**	
B2	Se noteaza mentiunea proprietar neidentificat, rezerva comisiei locale de fond funciar	A1
	1) **NEIDENTIFICAT NEIDENTIFICAT**	

C. Partea III. SARCINI .

Inscrieri privind dezmembramintele dreptului de proprietate, drepturi reale de garanţie şi sarcini	Referinţe
NU SUNT	

Document care conține date cu caracter personal, protejat de prevederile Regulamentului (UE) nr. 679/2016 și Legii 190/2018

Anexa Nr. 1 La Partea I

Teren

Nr cadastral	Suprafaţa (mp)*	Observaţii / Referinţe
	11.000	

* Suprafaţa este determinată in planul de proiecţie Stereo 70.

DETALII LINIARE IMOBIL

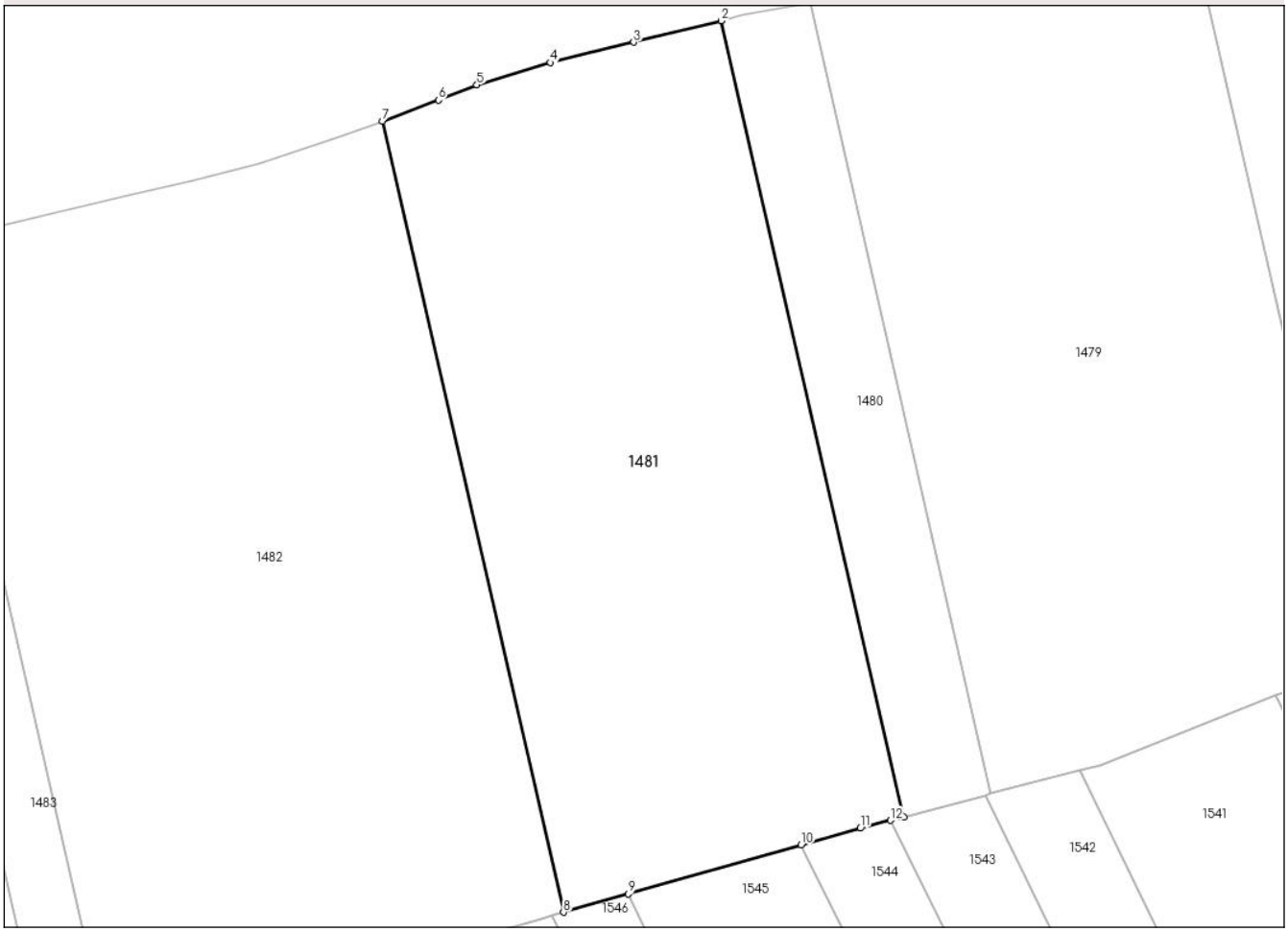

Date referitoare la teren

Crt	Categorie folosință	Intra vilan	Suprafaţa (mp)	Tarla	Parcelă	Nr. topo	Observaţii / Referinţe
1	arabil	NU	11.000	12	449/12/1	-	

Lungime Segmente
1) Valorile lungimilor segmentelor sunt obţinute din proiecţie în plan.

Punct început	X / Y	Punct sfârşit	X / Y	Lungime segment (** (m)
1	431.468,873 545.161,633	2	431.433,29 545.316,891	159.283
2	431.433,29 545.316,891	3	431.416,155 545.312,697	17.64
3	431.416,155 545.312,697	4	431.399,909 545.308,711	16.729
4	431.399,909 545.308,711	5	431.385,544 545.304,367	15.007
5	431.385,544 545.304,367	6	431.378,022 545.301,414	8.082

Document care conține date cu caracter personal, protejat de prevederile Regulamentului (UE) nr. 679/2016 și Legii 190/2018

Punct început	X / Y	Punct sfârşit	X / Y	Lungime segment (** (m)
6	431.378,022 545.301,414	7	431.367,095 545.297,336	11.663
7	431.367,095 545.297,336	8	431.402,46 545.143,034	158.303
8	431.402,46 545.143,034	9	431.415,07 545.146,596	13.104
9	431.415,07 545.146,596	10	431.448,847 545.156,137	35.098
10	431.448,847 545.156,137	11	431.460,396 545.159,399	12.002
11	431.460,396 545.159,399	12	431.466,296 545.160,954	6.101
12	431.466,296 545.160,954	1	431.468,873 545.161,633	2.666

** Lungimile segmentelor sunt determinate în planul de proiecţie Stereo 70 şi sunt rotunjite la 1 milimetru.
*** Distanţa dintre puncte este formată din segmente cumulate ce sunt mai mici decât valoarea 1 milimetru.

Document care conține date cu caracter personal, protejat de prevederile Regulamentului (UE) nr. 679/2016 și Legii 190/2018

DATE DESPRE IMOBILUL NR. 1482

Oficiul de Cadastru şi Publicitate Imobiliară MUREŞ
Biroul de Cadastru şi Publicitate Imobiliară Luduş

A. Partea I. Descrierea imobilului

TEREN Extravilan

Adresa: Jud. Mureş

Nr. Crt	Nr cadastral Nr. topografic	Suprafaţa* (mp)	Observaţii / Referinţe
A1	50489	14.600	Sector cadastral:31 Teren neimprejmuit;

B. Partea II. Proprietari şi acte

Inscrieri privitoare la dreptul de proprietate şi alte drepturi reale		Referinţe
18425 / 10/12/2012		
Act Notarial nr. 2916, din 29/11/2012 emis de N.P. MANOLE PAUL-ALEXANDRU;		
B1	Intabulare, drept de PROPRIETATE, dobandit prin Conventie, cota actuala 1/1	A1
	1) **SC AGRI TERENURI SA**, CIF:24816228	
15421 / 03/11/2022		
Act Notarial nr. 2780, din 07/10/2022 emis de Diaconescu Adina;		
B2	Se noteaza vanzarea cu plata pretului in rate, cu rezerva dreptului de proprietate pana la plata integrala a pretului in favoarea	A1
	1) **BOTA ALIN-FLORIN**	

C. Partea III. SARCINI .

Inscrieri privind dezmembramintele dreptului de proprietate, drepturi reale de garanţie şi sarcini	Referinţe
NU SUNT	

Document care conține date cu caracter personal, protejat de prevederile Regulamentului (UE) nr. 679/2016 și Legii 190/2018

Anexa Nr. 1 La Partea I

Teren

Nr cadastral	Suprafaţa (mp)*	Observaţii / Referinţe
50489	14.600	

* Suprafaţa este determinată in planul de proiecţie Stereo 70.

DETALII LINIARE IMOBIL

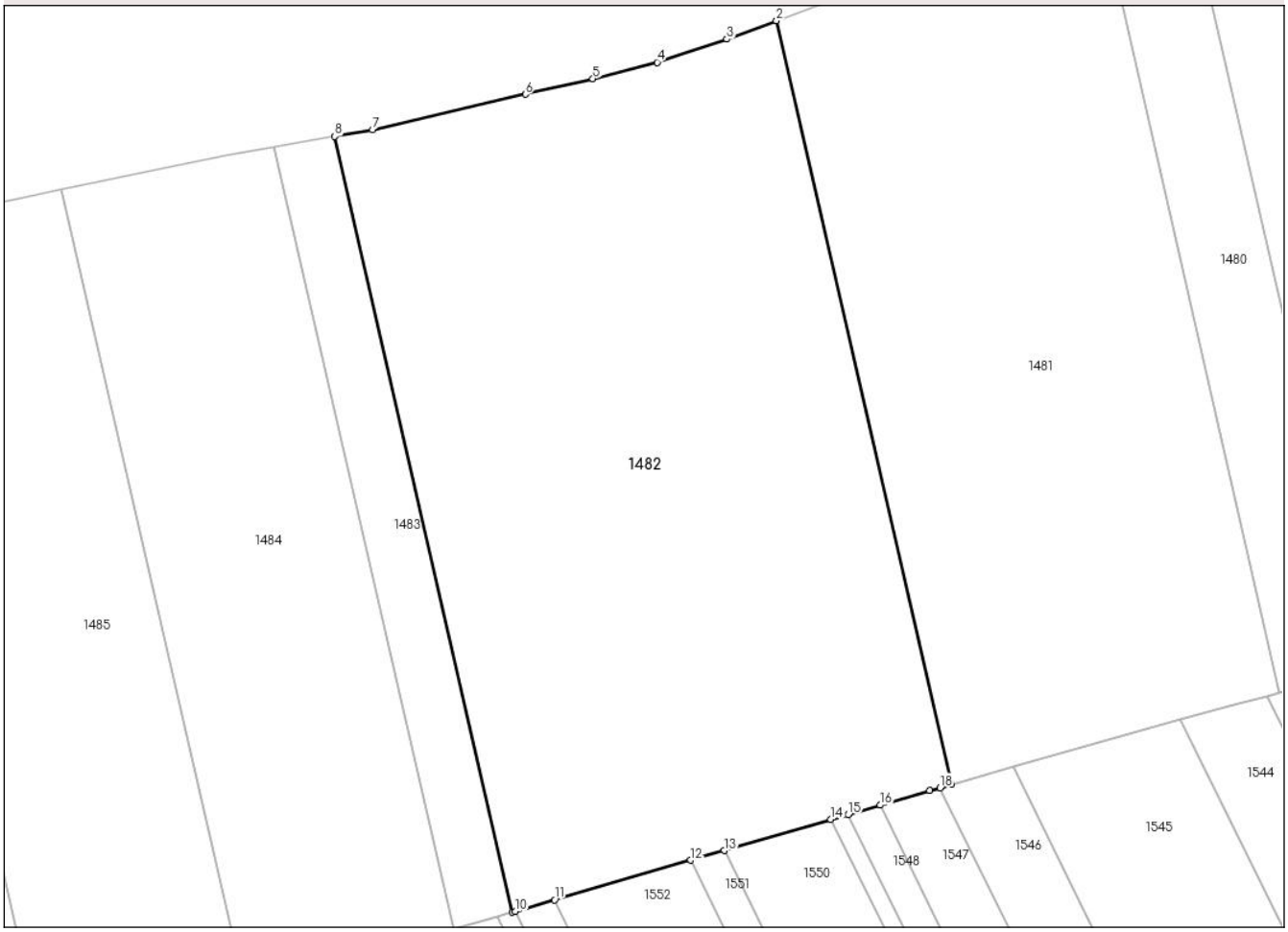

Date referitoare la teren

Crt	Categorie folosință	Intra vilan	Suprafaţa (mp)	Tarla	Parcelă	Nr. topo	Observaţii / Referinţe
1	arabil	NU	14.600	12	449/11	-	

Lungime Segmente
1) Valorile lungimilor segmentelor sunt obţinute din proiecţie în plan.

Punct început	X / Y	Punct sfârşit	X / Y	Lungime segment (** (m)
1	431.402,46 545.143,034	2	431.367,095 545.297,336	158.303
2	431.367,095 545.297,336	3	431.357,06 545.293,59	10.712
3	431.357,06 545.293,59	4	431.342,959 545.288,923	14.853
4	431.342,959 545.288,923	5	431.329,982 545.285,618	13.392
5	431.329,982 545.285,618	6	431.316,325 545.282,489	14.011

Document care conține date cu caracter personal, protejat de prevederile Regulamentului (UE) nr. 679/2016 și Legii 190/2018

Punct început	X / Y	Punct sfârşit	X / Y	Lungime segment (** (m)
6	431.316,325 545.282,489	7	431.285,44 545.275,299	31.711
7	431.285,44 545.275,299	8	431.277,803 545.273,96	7.753
8	431.277,803 545.273,96	9	431.313,714 545.117,275	160.748
9	431.313,714 545.117,275	10	431.314,306 545.117,447	0.616
10	431.314,306 545.117,447	11	431.322,237 545.119,752	8.26
11	431.322,237 545.119,752	12	431.349,777 545.127,757	28.68
12	431.349,777 545.127,757	13	431.356,541 545.129,723	7.044
13	431.356,541 545.129,723	14	431.378,109 545.135,992	22.46
14	431.378,109 545.135,992	15	431.381,585 545.137,002	3.62
15	431.381,585 545.137,002	16	431.388,074 545.138,888	6.758
16	431.388,074 545.138,888	17	431.398,121 545.141,808	10.463
17	431.398,121 545.141,808	18	431.400,18 545.142,39	2.14
18	431.400,18 545.142,39	1	431.402,46 545.143,034	2.368

** Lungimile segmentelor sunt determinate în planul de proiecţie Stereo 70 şi sunt rotunjite la 1 milimetru.
*** Distanţa dintre puncte este formată din segmente cumulate ce sunt mai mici decât valoarea 1 milimetru.

Document care conține date cu caracter personal, protejat de prevederile Regulamentului (UE) nr. 679/2016 și Legii 190/2018

DATE DESPRE IMOBILUL NR. 1483

Oficiul de Cadastru şi Publicitate Imobiliară MUREŞ
Biroul de Cadastru şi Publicitate Imobiliară Luduş

A. Partea I. Descrierea imobilului

TEREN Extravilan

Adresa: Jud. Mureş

Nr. Crt	Nr cadastral Nr. topografic	Suprafaţa* (mp)	Observaţii / Referinţe
A1		2.000	Sector cadastral:31 Teren neimprejmuit;

B. Partea II. Proprietari şi acte

Inscrieri privitoare la dreptul de proprietate şi alte drepturi reale		Referinţe
/		
Act Administrativ nr. 9430, din 14/01/1999 emis de CJSDPAT Mures (titlu de proprietate);		
B1	Intabulare, drept de PROPRIETATE, dobandit prin Lege, cota actuala 1/1	A1
	1) **BANEA I IOAN** 2) **BANEA I GHEORGHE** 3) **BANEA I AUGUSTIN** 4) **POP I MARIA** 5) **BANEA I ANA** 6) **BOLOG I FLOAREA** 7) **BANEA I VASILE** 8) **BOAR I SILVIA**	

C. Partea III. SARCINI .

Inscrieri privind dezmembramintele dreptului de proprietate, drepturi reale de garanţie şi sarcini	Referinţe
NU SUNT	

Anexa Nr. 1 La Partea I

Teren

Nr cadastral	Suprafaţa (mp)*	Observaţii / Referinţe
	2.000	

* Suprafaţa este determinată in planul de proiecţie Stereo 70.

DETALII LINIARE IMOBIL

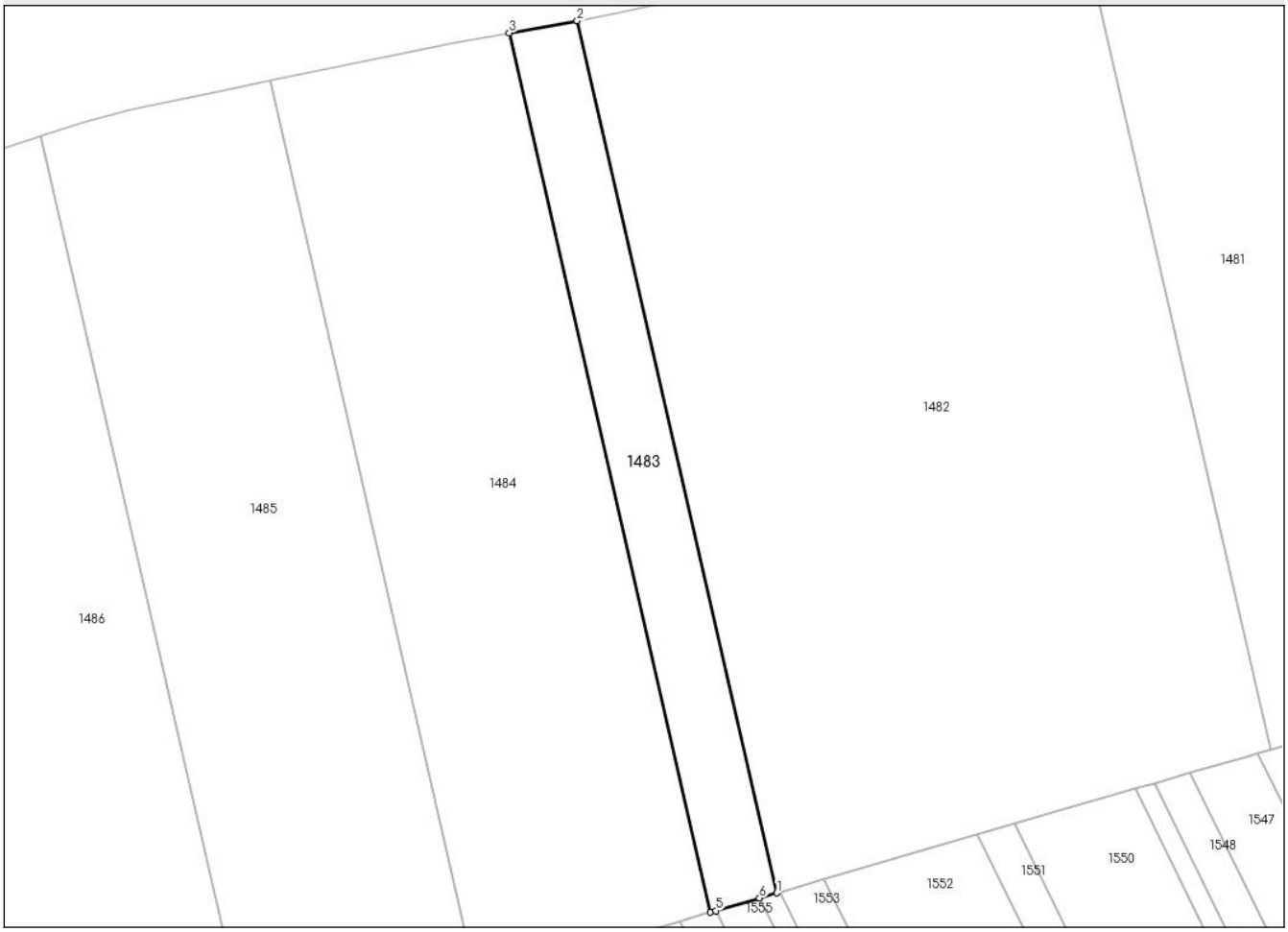

Date referitoare la teren

Crt	Categorie folosință	Intra vilan	Suprafaţa (mp)	Tarla	Parcelă	Nr. topo	Observaţii / Referinţe
1	arabil	NU	2.000	12	449/10	-	

Lungime Segmente
1) Valorile lungimilor segmentelor sunt obţinute din proiecţie în plan.

Punct început	X / Y	Punct sfârşit	X / Y	Lungime segment (** (m)
1	431.313,714 545.117,275	2	431.277,803 545.273,96	160.748
2	431.277,803 545.273,96	3	431.265,584 545.271,818	12.406
3	431.265,584 545.271,818	4	431.301,797 545.113,811	162.103
4	431.301,797 545.113,811	5	431.302,752 545.114,089	0.995
5	431.302,752 545.114,089	6	431.310,594 545.116,368	8.167

Document care conține date cu caracter personal, protejat de prevederile Regulamentului (UE) nr. 679/2016 și Legii 190/2018

Punct început	X / Y	Punct sfârşit	X / Y	Lungime segment (** (m)
6	431.310,594 545.116,368	1	431.313,714 545.117,275	3.249

** Lungimile segmentelor sunt determinate în planul de proiecţie Stereo 70 şi sunt rotunjite la 1 milimetru.
*** Distanţa dintre puncte este formată din segmente cumulate ce sunt mai mici decât valoarea 1 milimetru.

Document care conține date cu caracter personal, protejat de prevederile Regulamentului (UE) nr. 679/2016 și Legii 190/2018

DATE DESPRE IMOBILUL NR. 1484

Oficiul de Cadastru şi Publicitate Imobiliară MUREȘ
Biroul de Cadastru şi Publicitate Imobiliară Luduș

A. Partea I. Descrierea imobilului

TEREN Extravilan

Adresa: Jud. Mureș

Nr. Crt	Nr cadastral Nr. topografic	Suprafaţa* (mp)	Observaţii / Referinţe
A1	50486	7.200	Sector cadastral:31 Teren neimprejmuit;

B. Partea II. Proprietari şi acte

Inscrieri privitoare la dreptul de proprietate şi alte drepturi reale		Referinţe
18177 / 04/12/2012		
Act Notarial nr. 854, din 27/11/2012 emis de N.P. DIACONESCU REMUS-STEFAN;		
B1	Intabulare, drept de PROPRIETATE, dobandit prin Conventie, cota actuala 1/1	A1
	1) **SOCIETATEA COMERCIALA "AGRI TERENURI" SA**, CIF:24816228	
15418 / 03/11/2022		
Act Notarial nr. 2781, din 07/10/2022 emis de Diaconescu Adina;		
B2	Se noteaza vanzarea cu plata pretului in rate, cu rezerva dreptului de proprietate pana la plata integrala a pretului in favoarea	A1
	1) **BOTA ALIN-FLORIN**	

C. Partea III. SARCINI .

Inscrieri privind dezmembramintele dreptului de proprietate, drepturi reale de garanţie şi sarcini	Referinţe
NU SUNT	

Document care conține date cu caracter personal, protejat de prevederile Regulamentului (UE) nr. 679/2016 și Legii 190/2018

Anexa Nr. 1 La Partea I

Teren

Nr cadastral	Suprafaţa (mp)*	Observaţii / Referinţe
50486	7.200	

* Suprafaţa este determinată in planul de proiecţie Stereo 70.

DETALII LINIARE IMOBIL

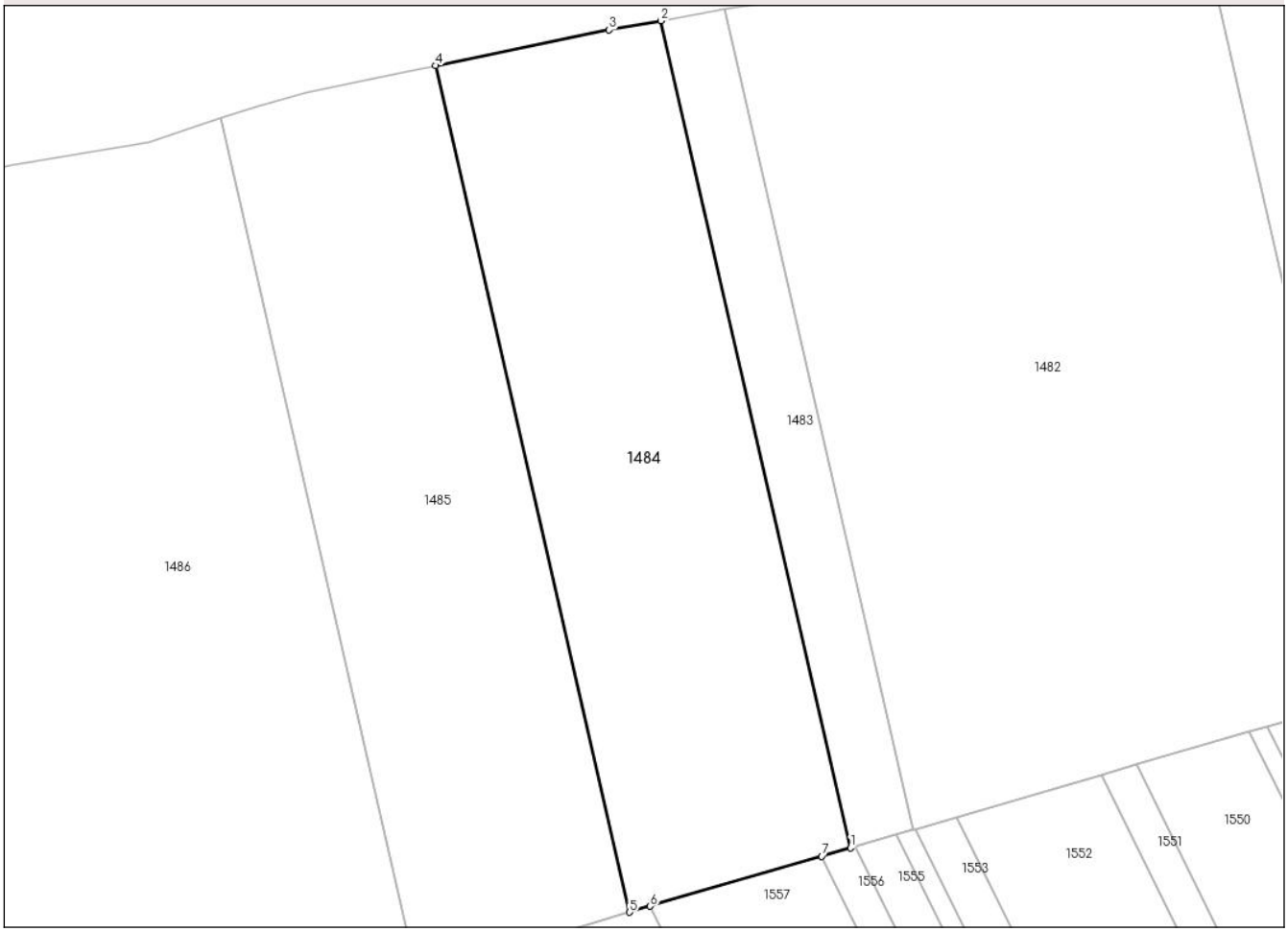

Date referitoare la teren

Crt	Categorie folosință	Intra vilan	Suprafaţa (mp)	Tarla	Parcelă	Nr. topo	Observaţii / Referinţe
1	arabil	NU	7.200	12	449/9	-	

Lungime Segmente
1) Valorile lungimilor segmentelor sunt obţinute din proiecţie în plan.

Punct început	X / Y	Punct sfârşit	X / Y	Lungime segment (** (m)
1	431.301,797 545.113,811	2	431.265,584 545.271,818	162.103
2	431.265,584 545.271,818	3	431.255,65 545.270,076	10.085
3	431.255,65 545.270,076	4	431.222,539 545.263,242	33.809
4	431.222,539 545.263,242	5	431.259,598 545.101,546	165.888
5	431.259,598 545.101,546	6	431.263,552 545.102,695	4.118

Document care conține date cu caracter personal, protejat de prevederile Regulamentului (UE) nr. 679/2016 și Legii 190/2018

Punct început	X / Y	Punct sfârşit	X / Y	Lungime segment (** (m)
6	431.263,552 545.102,695	7	431.296,34 545.112,225	34.144
7	431.296,34 545.112,225	1	431.301,797 545.113,811	5.683

** Lungimile segmentelor sunt determinate în planul de proiecţie Stereo 70 şi sunt rotunjite la 1 milimetru.
*** Distanţa dintre puncte este formată din segmente cumulate ce sunt mai mici decât valoarea 1 milimetru.

Document care conține date cu caracter personal, protejat de prevederile Regulamentului (UE) nr. 679/2016 și Legii 190/2018

DATE DESPRE IMOBILUL NR. 1485

Oficiul de Cadastru şi Publicitate Imobiliară MUREŞ
Biroul de Cadastru şi Publicitate Imobiliară Luduş

A. Partea I. Descrierea imobilului

TEREN Extravilan

Adresa: Jud. Mureş

Nr. Crt	Nr cadastral Nr. topografic	Suprafaţa* (mp)	Observaţii / Referinţe
A1		7.200	Sector cadastral:31 Teren neimprejmuit;

B. Partea II. Proprietari şi acte

Inscrieri privitoare la dreptul de proprietate şi alte drepturi reale		Referinţe
/		
Act Administrativ nr. 9364, din 24/04/1998 emis de CJSDPAT Mures (titlu de proprietate);		
B1	Intabulare, drept de PROPRIETATE, dobandit prin Lege, cota actuala 1/1	A1
	1) **MOCAN I IOAN**	
Act Administrativ nr. 831, din 19/02/2025 emis de COMUNA ATINTIS (adeverinta);		
B2	Se noteaza posesia in favoarea:	A1
	1) **BOTA ALIN-FLORIN**	

C. Partea III. SARCINI .

Inscrieri privind dezmembramintele dreptului de proprietate, drepturi reale de garanţie şi sarcini	Referinţe
NU SUNT	

Document care conține date cu caracter personal, protejat de prevederile Regulamentului (UE) nr. 679/2016 și Legii 190/2018

Anexa Nr. 1 La Partea I

Teren

Nr cadastral	Suprafaţa (mp)*	Observaţii / Referinţe
	7.200	

* Suprafaţa este determinată in planul de proiecţie Stereo 70.

DETALII LINIARE IMOBIL

Date referitoare la teren

Crt	Categorie folosință	Intra vilan	Suprafaţa (mp)	Tarla	Parcelă	Nr. topo	Observaţii / Referinţe
1	arabil	NU	7.200	12	449/8	-	

Lungime Segmente
1) Valorile lungimilor segmentelor sunt obţinute din proiecţie în plan.

Punct început	X / Y	Punct sfârşit	X / Y	Lungime segment (** (m)
1	431.259,598 545.101,546	2	431.222,539 545.263,242	165.888
2	431.222,539 545.263,242	3	431.214,571 545.261,597	8.137
3	431.214,571 545.261,597	4	431.197,71 545.258,109	17.218
4	431.197,71 545.258,109	5	431.188,708 545.255,611	9.342
5	431.188,708 545.255,611	6	431.181,341 545.253,253	7.734

Document care conține date cu caracter personal, protejat de prevederile Regulamentului (UE) nr. 679/2016 și Legii 190/2018

Punct început	X / Y	Punct sfârşit	X / Y	Lungime segment (** (m)
6	431.181,341 545.253,253	7	431.220,322 545.083,172	174.492
7	431.220,322 545.083,172	8	431.233,71 545.090,212	15.126
8	431.233,71 545.090,212	9	431.247,959 545.097,705	16.099
9	431.247,959 545.097,705	10	431.249,904 545.098,728	2.198
10	431.249,904 545.098,728	1	431.259,598 545.101,546	10.095

** Lungimile segmentelor sunt determinate în planul de proiecţie Stereo 70 şi sunt rotunjite la 1 milimetru.
*** Distanţa dintre puncte este formată din segmente cumulate ce sunt mai mici decât valoarea 1 milimetru.

Document care conține date cu caracter personal, protejat de prevederile Regulamentului (UE) nr. 679/2016 și Legii 190/2018

DATE DESPRE IMOBILUL NR. 1486

Oficiul de Cadastru şi Publicitate Imobiliară MUREŞ
Biroul de Cadastru şi Publicitate Imobiliară Luduş

A. Partea I. Descrierea imobilului

TEREN Extravilan

Adresa: Jud. Mureş

Nr. Crt	Nr cadastral Nr. topografic	Suprafaţa* (mp)	Observaţii / Referinţe
A1		14.500	Sector cadastral:31 Teren neimprejmuit;

B. Partea II. Proprietari şi acte

Inscrieri privitoare la dreptul de proprietate şi alte drepturi reale		Referinţe
/		
Act Administrativ nr. 9360, din 20/03/1998 emis de CJSDPAT Mures (titlu de proprietate);		
B1	Intabulare, drept de PROPRIETATE, dobandit prin Lege, cota actuala 1/1	A1
	1) **MARCUS I IOAN**	
Act Administrativ nr. 832, din 19/02/2025 emis de COMUNA ATINTIS (adeverinta);		
B2	Se noteaza posesia in favoarea:	A1
	1) **MURESAN ALEXANDRU**	

C. Partea III. SARCINI .

Inscrieri privind dezmembramintele dreptului de proprietate, drepturi reale de garanţie şi sarcini	Referinţe
NU SUNT	

Document care conține date cu caracter personal, protejat de prevederile Regulamentului (UE) nr. 679/2016 și Legii 190/2018

Anexa Nr. 1 La Partea I

Teren

Nr cadastral	Suprafaţa (mp)*	Observaţii / Referinţe
	14.500	

* Suprafaţa este determinată in planul de proiecţie Stereo 70.

DETALII LINIARE IMOBIL

Date referitoare la teren

Crt	Categorie folosință	Intra vilan	Suprafaţa (mp)	Tarla	Parcelă	Nr. topo	Observaţii / Referinţe
1	arabil	NU	14.500	12	449/7	-	

Lungime Segmente
1) Valorile lungimilor segmentelor sunt obţinute din proiecţie în plan.

Punct început	X / Y	Punct sfârşit	X / Y	Lungime segment (** (m)
1	431.220,322 545.083,172	2	431.181,341 545.253,253	174.492
2	431.181,341 545.253,253	3	431.179,446 545.252,647	1.99
3	431.179,446 545.252,647	4	431.167,738 545.248,723	12.349
4	431.167,738 545.248,723	5	431.141,331 545.244,185	26.794
5	431.141,331 545.244,185	6	431.124,448 545.241,191	17.146

Document care conține date cu caracter personal, protejat de prevederile Regulamentului (UE) nr. 679/2016 și Legii 190/2018

Punct început	X / Y	Punct sfârşit	X / Y	Lungime segment (** (m)
6	431.124,448 545.241,191	7	431.107,96 545.239,825	16.545
7	431.107,96 545.239,825	8	431.104,224 545.239,339	3.767
8	431.104,224 545.239,339	9	431.148,654 545.045,483	198.883
9	431.148,654 545.045,483	10	431.168,494 545.055,916	22.417
10	431.168,494 545.055,916	11	431.179,946 545.061,938	12.939
11	431.179,946 545.061,938	12	431.200,096 545.072,535	22.766
12	431.200,096 545.072,535	13	431.219,469 545.082,723	21.888
13	431.219,469 545.082,723	1	431.220,322 545.083,172	0.964

** Lungimile segmentelor sunt determinate în planul de proiecţie Stereo 70 şi sunt rotunjite la 1 milimetru.
*** Distanţa dintre puncte este formată din segmente cumulate ce sunt mai mici decât valoarea 1 milimetru.

Document care conține date cu caracter personal, protejat de prevederile Regulamentului (UE) nr. 679/2016 și Legii 190/2018

DATE DESPRE IMOBILUL NR. 1487

Oficiul de Cadastru şi Publicitate Imobiliară MUREŞ
Biroul de Cadastru şi Publicitate Imobiliară Luduş

A. Partea I. Descrierea imobilului

TEREN Extravilan

Adresa: Jud. Mureş

Nr. Crt	Nr cadastral Nr. topografic	Suprafaţa* (mp)	Observaţii / Referinţe
A1		4.400	Sector cadastral:31 Teren neimprejmuit;

B. Partea II. Proprietari şi acte

Inscrieri privitoare la dreptul de proprietate şi alte drepturi reale		Referinţe
/		
Act Administrativ nr. 9987, din 10/12/2002 emis de CJSDPAT Mures (titlu de proprietate);		
B1	Intabulare, drept de PROPRIETATE, dobandit prin Lege, cota actuala 1/1	A1
	1) **MATEI I PETRU**	
Act Administrativ nr. 1340, din 21/03/2025 emis de COMUNA ATINTIS (adeverinta);		
B2	Se noteaza posesia in favoarea:	A1
	1) **MATEI MIHAI-SERGIU**	

C. Partea III. SARCINI .

Inscrieri privind dezmembramintele dreptului de proprietate, drepturi reale de garanţie şi sarcini	Referinţe
NU SUNT	

Document care conține date cu caracter personal, protejat de prevederile Regulamentului (UE) nr. 679/2016 și Legii 190/2018

Anexa Nr. 1 La Partea I

Teren

Nr cadastral	Suprafaţa (mp)*	Observaţii / Referinţe
	4.400	

* Suprafaţa este determinată in planul de proiecţie Stereo 70.

DETALII LINIARE IMOBIL

Date referitoare la teren

Crt	Categorie folosință	Intra vilan	Suprafaţa (mp)	Tarla	Parcelă	Nr. topo	Observaţii / Referinţe
1	arabil	NU	4.400	12	449/6	-	

Lungime Segmente
1) Valorile lungimilor segmentelor sunt obţinute din proiecţie în plan.

Punct început	X / Y	Punct sfârşit	X / Y	Lungime segment (** (m)
1	431.148,654 545.045,483	2	431.104,224 545.239,339	198.883
2	431.104,224 545.239,339	3	431.097,787 545.238,502	6.491
3	431.097,787 545.238,502	4	431.082,578 545.236,692	15.316
4	431.082,578 545.236,692	5	431.128,795 545.035,039	206.881
5	431.128,795 545.035,039	6	431.134,466 545.038,022	6.408

Document care conține date cu caracter personal, protejat de prevederile Regulamentului (UE) nr. 679/2016 și Legii 190/2018

Punct început	X / Y	Punct sfârşit	X / Y	Lungime segment (** (m)
6	431.134,466 545.038,022	7	431.145,988 545.044,081	13.017
7	431.145,988 545.044,081	1	431.148,654 545.045,483	3.012

** Lungimile segmentelor sunt determinate în planul de proiecţie Stereo 70 şi sunt rotunjite la 1 milimetru.
*** Distanţa dintre puncte este formată din segmente cumulate ce sunt mai mici decât valoarea 1 milimetru.

Document care conține date cu caracter personal, protejat de prevederile Regulamentului (UE) nr. 679/2016 și Legii 190/2018

DATE DESPRE IMOBILUL NR. 1488

Oficiul de Cadastru şi Publicitate Imobiliară MUREŞ
Biroul de Cadastru şi Publicitate Imobiliară Luduş

A. Partea I. Descrierea imobilului

TEREN Extravilan

Adresa: Jud. Mureş

Nr. Crt	Nr cadastral Nr. topografic	Suprafaţa* (mp)	Observaţii / Referinţe
A1		2.900	Sector cadastral:31 Teren neimprejmuit; Diferenta de suprafata de 2900 mp se afla la id 1489

B. Partea II. Proprietari şi acte

Inscrieri privitoare la dreptul de proprietate şi alte drepturi reale		Referinţe
/		
Act Administrativ nr. 149618, din 19/12/2002 emis de CJSDPAT Mures (titlu de proprietate);		
B1	Intabulare, drept de PROPRIETATE, dobandit prin Lege, cota actuala 1/1	A1
	1) **DUDAS F ALEXANDRU**	
Act Administrativ nr. 834, din 19/02/2025 emis de COMUNA ATINTIS (adeverinta);		
B2	Se noteaza posesia in favoarea:	A1
	1) **BALOGH ELISABETA**	

C. Partea III. SARCINI .

Inscrieri privind dezmembramintele dreptului de proprietate, drepturi reale de garanţie şi sarcini	Referinţe
NU SUNT	

Document care conține date cu caracter personal, protejat de prevederile Regulamentului (UE) nr. 679/2016 și Legii 190/2018

Anexa Nr. 1 La Partea I

Teren

Nr cadastral	Suprafaţa (mp)*	Observaţii / Referinţe
	2.900	Diferenta de suprafata de 2900 mp se afla la id 1489

* Suprafaţa este determinată in planul de proiecţie Stereo 70.

DETALII LINIARE IMOBIL

Date referitoare la teren

Crt	Categorie folosință	Intra vilan	Suprafaţa (mp)	Tarla	Parcelă	Nr. topo	Observaţii / Referinţe
1	arabil	NU	2.900	12	449/5	-	

Lungime Segmente
1) Valorile lungimilor segmentelor sunt obţinute din proiecţie în plan.

Punct început	X / Y	Punct sfârşit	X / Y	Lungime segment (** (m)
1	431.128,795 545.035,039	2	431.082,578 545.236,692	206.881
2	431.082,578 545.236,692	3	431.068,751 545.235,045	13.925
3	431.068,751 545.235,045	4	431.116,118 545.028,373	212.031
4	431.116,118 545.028,373	5	431.118,042 545.029,385	2.174
5	431.118,042 545.029,385	6	431.126,275 545.033,714	9.302

Document care conține date cu caracter personal, protejat de prevederile Regulamentului (UE) nr. 679/2016 și Legii 190/2018

Punct început	X / Y	Punct sfârşit	X / Y	Lungime segment (** (m)
6	431.126,275 545.033,714	1	431.128,795 545.035,039	2.847

** Lungimile segmentelor sunt determinate în planul de proiecţie Stereo 70 şi sunt rotunjite la 1 milimetru.
*** Distanţa dintre puncte este formată din segmente cumulate ce sunt mai mici decât valoarea 1 milimetru.

Document care conține date cu caracter personal, protejat de prevederile Regulamentului (UE) nr. 679/2016 și Legii 190/2018

DATE DESPRE IMOBILUL NR. 1489

Oficiul de Cadastru şi Publicitate Imobiliară MUREŞ
Biroul de Cadastru şi Publicitate Imobiliară Luduş

A. Partea I. Descrierea imobilului

TEREN Extravilan

Adresa: Jud. Mureş

Nr. Crt	Nr cadastral Nr. topografic	Suprafaţa* (mp)	Observaţii / Referinţe
A1		2.900	Sector cadastral:31 Teren neimprejmuit; Diferenta de suprafata de 2900 mp se afla la id 1488

B. Partea II. Proprietari şi acte

Inscrieri privitoare la dreptul de proprietate şi alte drepturi reale		Referinţe
/		
Act Administrativ nr. 149618, din 19/12/2002 emis de CJSDPAT Mures (titlu de proprietate);		
B1	Intabulare, drept de PROPRIETATE, dobandit prin Lege, cota actuala 1/1	A1
	1) **DUDAS F ALEXANDRU**	
Act Administrativ nr. 835, din 19/02/2025 emis de COMUNA ATINTIS (adeverinta);		
B2	Se noteaza posesia in favoarea:	A1
	1) **DUDAS ALEXANDRU**	

C. Partea III. SARCINI .

Inscrieri privind dezmembramintele dreptului de proprietate, drepturi reale de garanţie şi sarcini	Referinţe
NU SUNT	

Document care conține date cu caracter personal, protejat de prevederile Regulamentului (UE) nr. 679/2016 și Legii 190/2018

Anexa Nr. 1 La Partea I

Teren

Nr cadastral	Suprafaţa (mp)*	Observaţii / Referinţe
	2.900	Diferenta de suprafata de 2900 mp se afla la id 1488

* Suprafaţa este determinată in planul de proiecţie Stereo 70.

DETALII LINIARE IMOBIL

Date referitoare la teren

Crt	Categorie folosință	Intra vilan	Suprafaţa (mp)	Tarla	Parcelă	Nr. topo	Observaţii / Referinţe
1	arabil	NU	2.900	12	449/5	-	

Lungime Segmente
1) Valorile lungimilor segmentelor sunt obţinute din proiecţie în plan.

Punct început	X / Y	Punct sfârşit	X / Y	Lungime segment (** (m)
1	431.116,118 545.028,373	2	431.068,751 545.235,045	212.031
2	431.068,751 545.235,045	3	431.058,459 545.233,82	10.365
3	431.058,459 545.233,82	4	431.055,238 545.233,502	3.236
4	431.055,238 545.233,502	5	431.103,743 545.021,865	217.124
5	431.103,743 545.021,865	6	431.106,299 545.023,209	2.888

Document care conține date cu caracter personal, protejat de prevederile Regulamentului (UE) nr. 679/2016 și Legii 190/2018

Punct început	X / Y	Punct sfârşit	X / Y	Lungime segment (** (m)
6	431.106,299 545.023,209	7	431.109,956 545.025,132	4.132
7	431.109,956 545.025,132	8	431.114,006 545.027,262	4.576
8	431.114,006 545.027,262	1	431.116,118 545.028,373	2.387

** Lungimile segmentelor sunt determinate în planul de proiecţie Stereo 70 şi sunt rotunjite la 1 milimetru.
*** Distanţa dintre puncte este formată din segmente cumulate ce sunt mai mici decât valoarea 1 milimetru.

Document care conține date cu caracter personal, protejat de prevederile Regulamentului (UE) nr. 679/2016 și Legii 190/2018

DATE DESPRE IMOBILUL NR. 1490

Oficiul de Cadastru şi Publicitate Imobiliară MUREŞ
Biroul de Cadastru şi Publicitate Imobiliară Luduş

A. Partea I. Descrierea imobilului

TEREN Extravilan

Adresa: Jud. Mureş

Nr. Crt	Nr cadastral Nr. topografic	Suprafaţa* (mp)	Observaţii / Referinţe
A1		3.100	Sector cadastral:31 Teren neimprejmuit;

B. Partea II. Proprietari şi acte

Inscrieri privitoare la dreptul de proprietate şi alte drepturi reale		Referinţe
/		
Act Administrativ nr. 9940, din 28/11/2002 emis de CJSDPAT Mures (titlu de proprietate);		
B1	Intabulare, drept de PROPRIETATE, dobandit prin Lege, cota actuala 1/1	A1
	1) **MATEI I GHEORGHE**	
Act Administrativ nr. 1339, din 21/03/2025 emis de COMUNA ATINTIS (adeverinta);		
B2	Se noteaza posesia in favoarea:	A1
	1) **MATEI MIHAI-SERGIU**	

C. Partea III. SARCINI .

Inscrieri privind dezmembramintele dreptului de proprietate, drepturi reale de garanţie şi sarcini	Referinţe
NU SUNT	

Document care conține date cu caracter personal, protejat de prevederile Regulamentului (UE) nr. 679/2016 și Legii 190/2018

Anexa Nr. 1 La Partea I

Teren

Nr cadastral	Suprafaţa (mp)*	Observaţii / Referinţe
	3.100	

* Suprafaţa este determinată in planul de proiecţie Stereo 70.

DETALII LINIARE IMOBIL

Date referitoare la teren

Crt	Categorie folosință	Intra vilan	Suprafaţa (mp)	Tarla	Parcelă	Nr. topo	Observaţii / Referinţe
1	arabil	NU	3.100	12	449/4	-	

Lungime Segmente
1) Valorile lungimilor segmentelor sunt obţinute din proiecţie în plan.

Punct început	X / Y	Punct sfârşit	X / Y	Lungime segment (** (m)
1	431.103,743 545.021,865	2	431.055,238 545.233,502	217.124
2	431.055,238 545.233,502	3	431.048,296 545.232,816	6.975
3	431.048,296 545.232,816	4	431.041,052 545.232,307	7.263
4	431.041,052 545.232,307	5	431.090,838 545.015,079	222.86
5	431.090,838 545.015,079	6	431.094,439 545.016,972	4.068

Document care conține date cu caracter personal, protejat de prevederile Regulamentului (UE) nr. 679/2016 și Legii 190/2018

Punct început	X / Y	Punct sfârşit	X / Y	Lungime segment (** (m)
6	431.094,439 545.016,972	1	431.103,743 545.021,865	10.512

** Lungimile segmentelor sunt determinate în planul de proiecţie Stereo 70 şi sunt rotunjite la 1 milimetru.
*** Distanţa dintre puncte este formată din segmente cumulate ce sunt mai mici decât valoarea 1 milimetru.

DATE DESPRE IMOBILUL NR. 1491

Oficiul de Cadastru şi Publicitate Imobiliară MUREŞ
Biroul de Cadastru şi Publicitate Imobiliară Luduş

A. Partea I. Descrierea imobilului

TEREN Extravilan

Adresa: Jud. Mureş

Nr. Crt	Nr cadastral Nr. topografic	Suprafaţa* (mp)	Observaţii / Referinţe
A1	50476	15.400	Sector cadastral:31 Teren neimprejmuit;

B. Partea II. Proprietari şi acte

Inscrieri privitoare la dreptul de proprietate şi alte drepturi reale		Referinţe
1927 / 26/02/2013		
Act Notarial nr. 220, din 22/02/2013 emis de REVESZ ANA DAMIANA;		
B1	Intabulare, drept de PROPRIETATE, dobandit prin Conventie, cota actuala 1/1	A1
	1) **SC " AGRI TERENURI" SA**, CIF:24816228	
15427 / 03/11/2022		
Act Notarial nr. 2780, din 07/10/2022 emis de Diaconescu Adina;		
B2	Se noteaza vanzarea cu plata pretului in rate, cu rezerva dreptului de proprietate pana la plata integrala a pretului in favoarea	A1
	1) **BOTA ALIN-FLORIN**	

C. Partea III. SARCINI .

Inscrieri privind dezmembramintele dreptului de proprietate, drepturi reale de garanţie şi sarcini	Referinţe
NU SUNT	

Document care conține date cu caracter personal, protejat de prevederile Regulamentului (UE) nr. 679/2016 și Legii 190/2018

Anexa Nr. 1 La Partea I

Teren

Nr cadastral	Suprafaţa (mp)*	Observaţii / Referinţe
50476	15.400	

* Suprafaţa este determinată in planul de proiecţie Stereo 70.

DETALII LINIARE IMOBIL

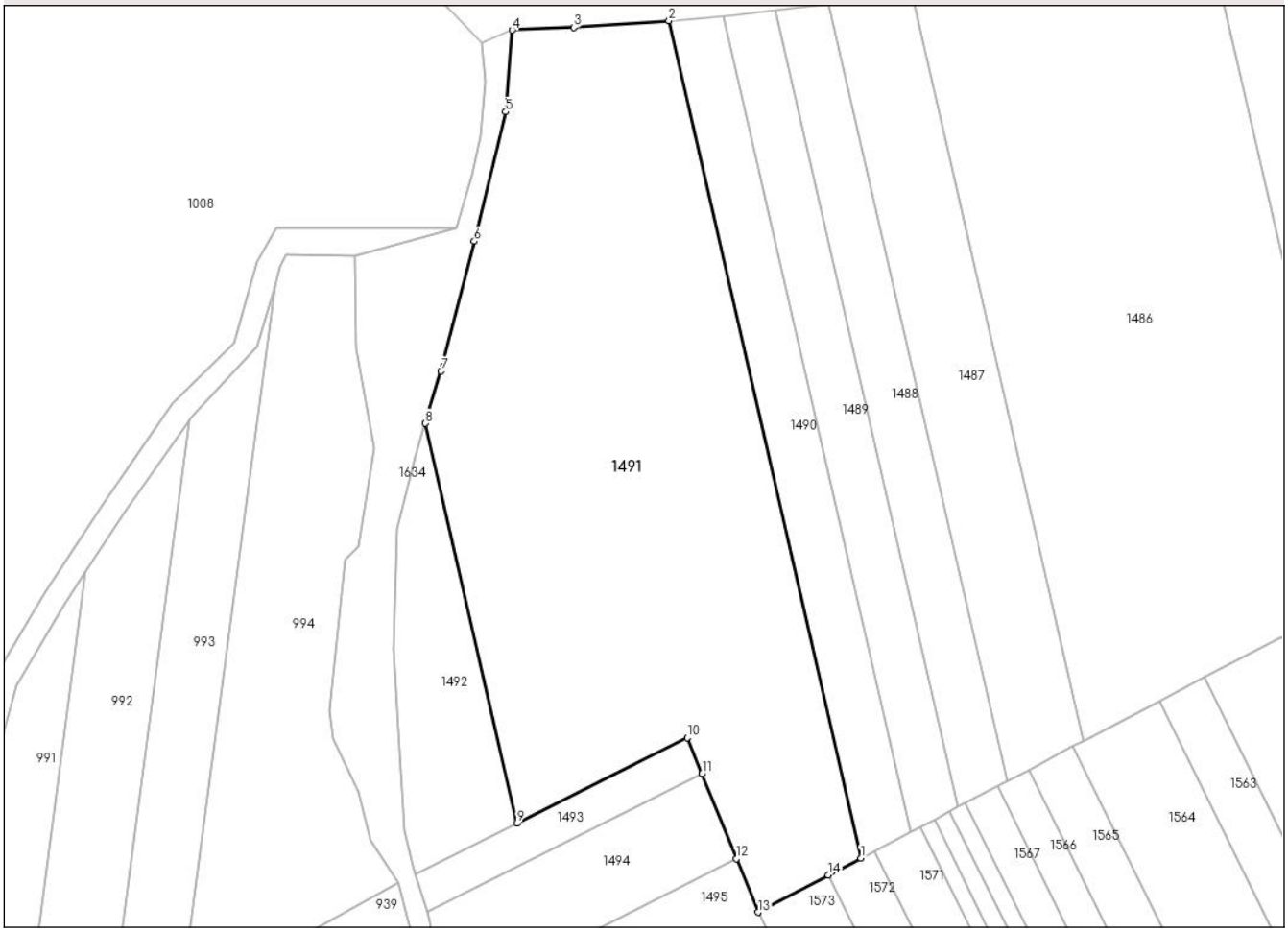

Date referitoare la teren

Crt	Categorie folosință	Intra vilan	Suprafaţa (mp)	Tarla	Parcelă	Nr. topo	Observaţii / Referinţe
1	arabil	NU	15.400	12	449/3	-	

Lungime Segmente
1) Valorile lungimilor segmentelor sunt obţinute din proiecţie în plan.

Punct început	X / Y	Punct sfârşit	X / Y	Lungime segment (** (m)
1	431.090,838 545.015,079	2	431.041,052 545.232,307	222.86
2	431.041,052 545.232,307	3	431.016,35 545.230,572	24.763
3	431.016,35 545.230,572	4	431.000,334 545.229,884	16.031
4	431.000,334 545.229,884	5	430.998,66 545.208,69	21.259
5	430.998,66 545.208,69	6	430.990,449 545.175,079	34.6

Document care conține date cu caracter personal, protejat de prevederile Regulamentului (UE) nr. 679/2016 și Legii 190/2018

Punct început	X / Y	Punct sfârşit	X / Y	Lungime segment (** (m)
6	430.990,449 545.175,079	7	430.981,867 545.141,394	34.76
7	430.981,867 545.141,394	8	430.977,782 545.127,83	14.167
8	430.977,782 545.127,83	9	431.001,557 545.024,095	106.424
9	431.001,557 545.024,095	10	431.045,769 545.046,305	49.477
10	431.045,769 545.046,305	11	431.049,572 545.036,951	10.097
11	431.049,572 545.036,951	12	431.058,529 545.014,916	23.785
12	431.058,529 545.014,916	13	431.064,165 545.001,052	14.966
13	431.064,165 545.001,052	14	431.082,458 545.010,672	20.669
14	431.082,458 545.010,672	1	431.090,838 545.015,079	9.467

** Lungimile segmentelor sunt determinate în planul de proiecţie Stereo 70 şi sunt rotunjite la 1 milimetru.
*** Distanţa dintre puncte este formată din segmente cumulate ce sunt mai mici decât valoarea 1 milimetru.

Document care conține date cu caracter personal, protejat de prevederile Regulamentului (UE) nr. 679/2016 și Legii 190/2018

DATE DESPRE IMOBILUL NR. 1492

Oficiul de Cadastru şi Publicitate Imobiliară MUREŞ
Biroul de Cadastru şi Publicitate Imobiliară Luduş

A. Partea I. Descrierea imobilului

TEREN Extravilan

Adresa: Jud. Mureş

Nr. Crt	Nr cadastral Nr. topografic	Suprafaţa* (mp)	Observaţii / Referinţe
A1		2.096	Sector cadastral:31 Teren neimprejmuit;

B. Partea II. Proprietari şi acte

Inscrieri privitoare la dreptul de proprietate şi alte drepturi reale		Referinţe
/		
Act Normativ nr. Legea 7, din 13/03/1996 emis de Parlament (lege);		
B1	Inscrierea posesiei, drept de PROPRIETATE, dobandit prin Constituire, cota actuala 1/1	A1
	1) **NEIDENTIFICAT NEIDENTIFICAT**	
B2	Se noteaza mentiunea proprietar neidentificat, rezerva comisiei locale de fond funciar	A1
	1) **NEIDENTIFICAT NEIDENTIFICAT**	

C. Partea III. SARCINI .

Inscrieri privind dezmembramintele dreptului de proprietate, drepturi reale de garanţie şi sarcini	Referinţe
NU SUNT	

Anexa Nr. 1 La Partea I

Teren

Nr cadastral	Suprafaţa (mp)*	Observaţii / Referinţe
	2.096	

* Suprafaţa este determinată in planul de proiecţie Stereo 70.

DETALII LINIARE IMOBIL

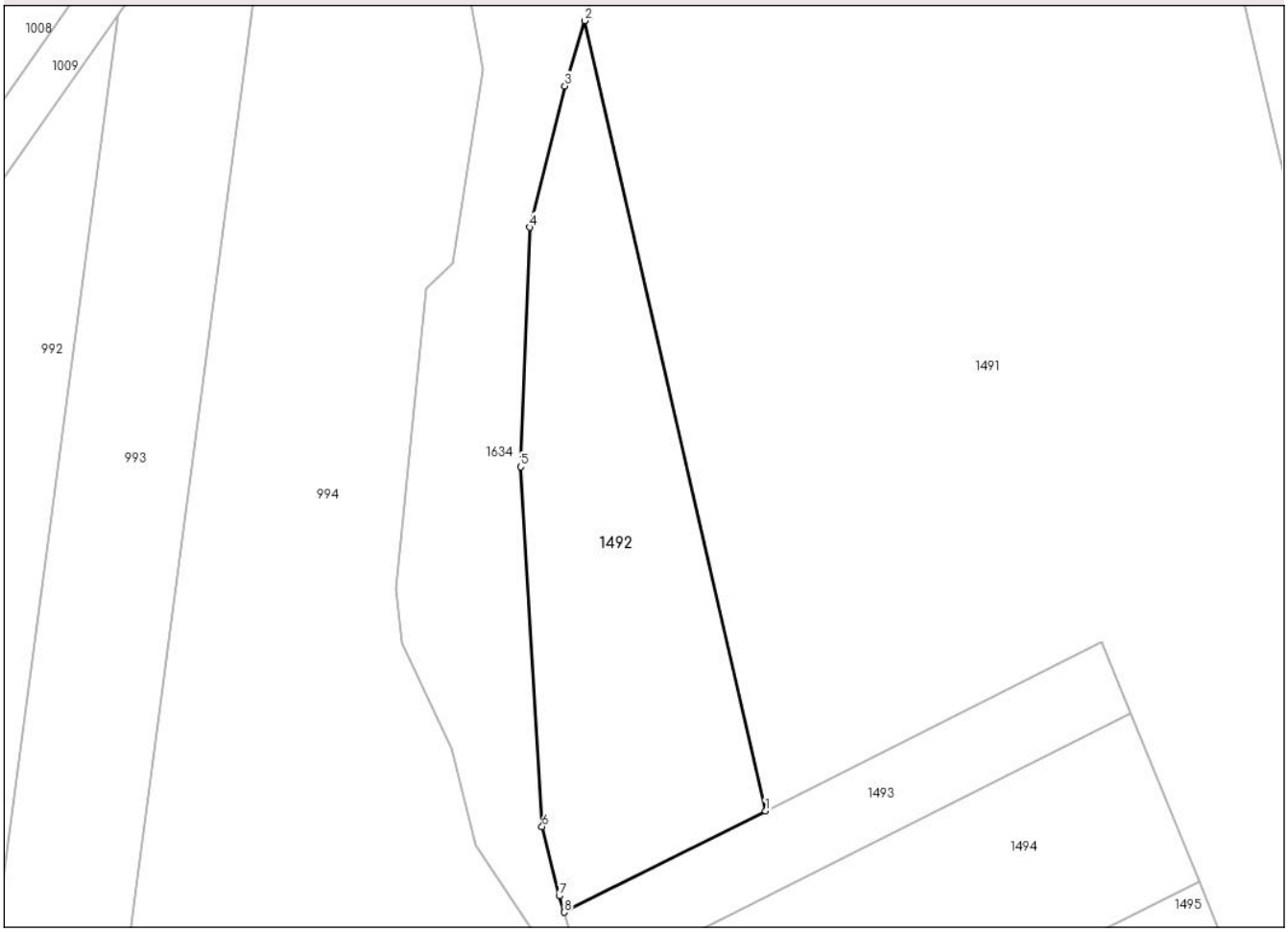

Date referitoare la teren

Crt	Categorie folosință	Intra vilan	Suprafaţa (mp)	Tarla	Parcelă	Nr. topo	Observaţii / Referinţe
1	arabil	NU	2.096	12	449/2/1	-	

Lungime Segmente
1) Valorile lungimilor segmentelor sunt obţinute din proiecţie în plan.

Punct început	X / Y	Punct sfârşit	X / Y	Lungime segment (** (m)
1	431.001,557 545.024,095	2	430.977,782 545.127,83	106.424
2	430.977,782 545.127,83	3	430.975,205 545.119,272	8.938
3	430.975,205 545.119,272	4	430.970,588 545.100,696	19.141
4	430.970,588 545.100,696	5	430.969,397 545.069,29	31.428
5	430.969,397 545.069,29	6	430.972,213 545.022,039	47.334

Document care conține date cu caracter personal, protejat de prevederile Regulamentului (UE) nr. 679/2016 și Legii 190/2018

Punct început	X / Y	Punct sfârşit	X / Y	Lungime segment (** (m)
6	430.972,213 545.022,039	7	430.974,452 545.012,957	9.354
7	430.974,452 545.012,957	8	430.975,123 545.010,817	2.243
8	430.975,123 545.010,817	1	431.001,557 545.024,095	29.582

** Lungimile segmentelor sunt determinate în planul de proiecţie Stereo 70 şi sunt rotunjite la 1 milimetru.
*** Distanţa dintre puncte este formată din segmente cumulate ce sunt mai mici decât valoarea 1 milimetru.

Document care conține date cu caracter personal, protejat de prevederile Regulamentului (UE) nr. 679/2016 și Legii 190/2018

DATE DESPRE IMOBILUL NR. 1493

Oficiul de Cadastru şi Publicitate Imobiliară MUREŞ
Biroul de Cadastru şi Publicitate Imobiliară Luduş

A. Partea I. Descrierea imobilului

TEREN Extravilan

Adresa: Jud. Mureş

Nr. Crt	Nr cadastral Nr. topografic	Suprafaţa* (mp)	Observaţii / Referinţe
A1		800	Sector cadastral:31 Teren neimprejmuit;

B. Partea II. Proprietari şi acte

Inscrieri privitoare la dreptul de proprietate şi alte drepturi reale		Referinţe
/		
Act Administrativ nr. 9336, din 13/01/1998 emis de CJSDPAT Mures (titlu de proprietate);		
B1	Intabulare, drept de PROPRIETATE, dobandit prin Lege, cota actuala 1/1	A1
	1) **BARTHA M STEFAN** 2) **TOTH M CATALINA** 3) **TOPOSTOS M ELISABETA**	
Act Administrativ nr. 1265, din 18/03/2025 emis de COMUNA ATINTIS (adeverinta);		
B2	Se noteaza posesia in favoarea:	A1
	1) **BARTHA STEFAN-JENO**	

C. Partea III. SARCINI .

Inscrieri privind dezmembramintele dreptului de proprietate, drepturi reale de garanţie şi sarcini	Referinţe
NU SUNT	

Document care conține date cu caracter personal, protejat de prevederile Regulamentului (UE) nr. 679/2016 și Legii 190/2018

Anexa Nr. 1 La Partea I

Teren

Nr cadastral	Suprafaţa (mp)*	Observaţii / Referinţe
	800	

* Suprafaţa este determinată in planul de proiecţie Stereo 70.

DETALII LINIARE IMOBIL

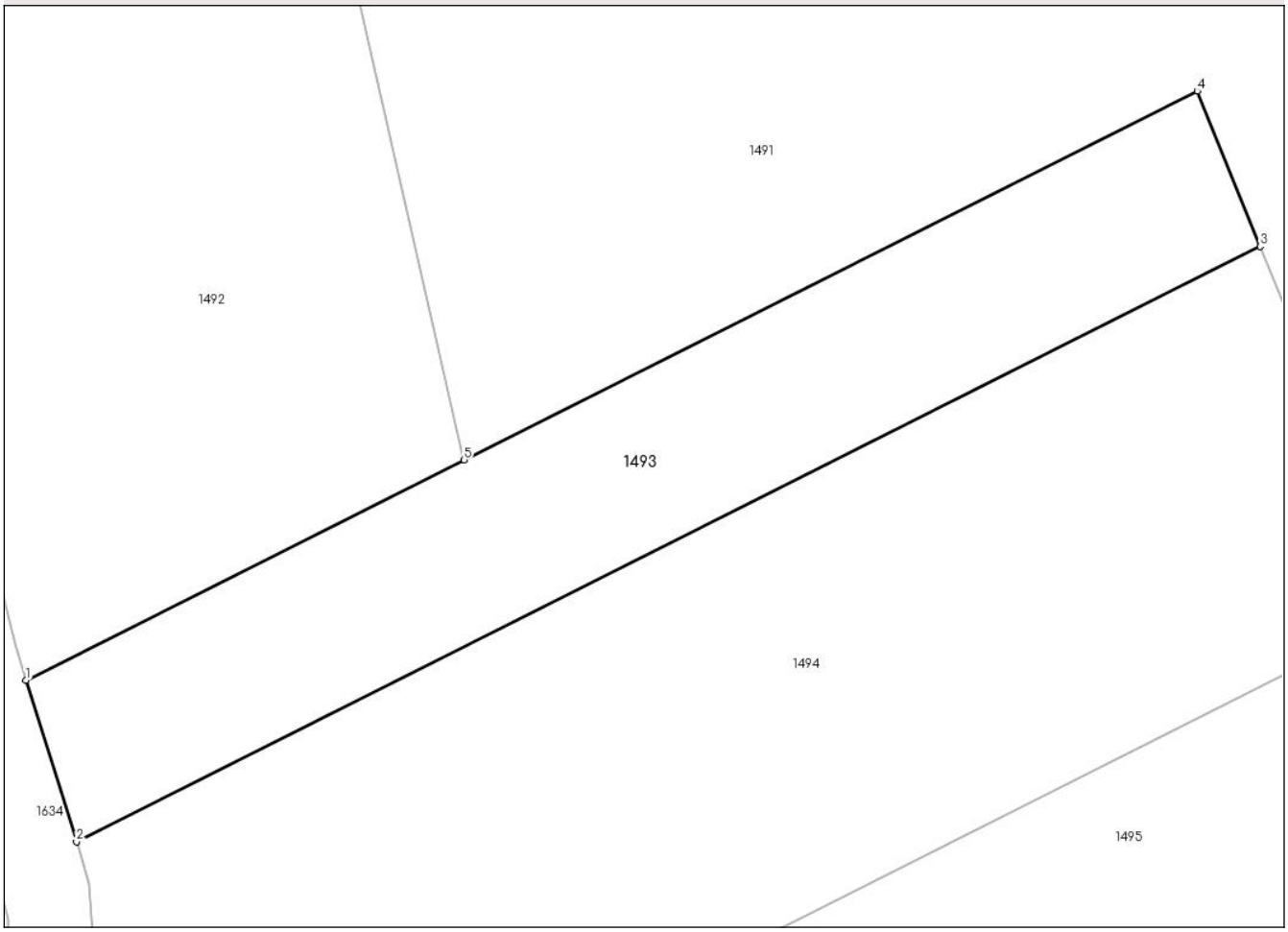

Date referitoare la teren

Crt	Categorie folosință	Intra vilan	Suprafaţa (mp)	Tarla	Parcelă	Nr. topo	Observaţii / Referinţe
1	faneata	NU	800	12	449/1	-	

Lungime Segmente
1) Valorile lungimilor segmentelor sunt obţinute din proiecţie în plan.

Punct început	X / Y	Punct sfârşit	X / Y	Lungime segment (** (m)
1	430.975,123 545.010,817	2	430.978,174 545.001,085	10.199
2	430.978,174 545.001,085	3	431.049,572 545.036,951	79.899
3	431.049,572 545.036,951	4	431.045,769 545.046,305	10.097
4	431.045,769 545.046,305	5	431.001,557 545.024,095	49.477
5	431.001,557 545.024,095	1	430.975,123 545.010,817	29.582

Document care conține date cu caracter personal, protejat de prevederile Regulamentului (UE) nr. 679/2016 și Legii 190/2018

** Lungimile segmentelor sunt determinate în planul de proiecţie Stereo 70 şi sunt rotunjite la 1 milimetru.
*** Distanţa dintre puncte este formată din segmente cumulate ce sunt mai mici decât valoarea 1 milimetru.

Document care conține date cu caracter personal, protejat de prevederile Regulamentului (UE) nr. 679/2016 și Legii 190/2018

DATE DESPRE IMOBILUL NR. 1494

Oficiul de Cadastru şi Publicitate Imobiliară MUREŞ
Biroul de Cadastru şi Publicitate Imobiliară Luduş

A. Partea I. Descrierea imobilului

TEREN Extravilan

Adresa: Jud. Mureş

Nr. Crt	Nr cadastral Nr. topografic	Suprafaţa* (mp)	Observaţii / Referinţe
A1		2.000	Sector cadastral:31 Teren neimprejmuit;

B. Partea II. Proprietari şi acte

Inscrieri privitoare la dreptul de proprietate şi alte drepturi reale		Referinţe
/		
Act Administrativ nr. 9396, din 28/08/1998 emis de CJSDPAT Mures (titlu de proprietate);		
B1	Intabulare, drept de PROPRIETATE, dobandit prin Lege, cota actuala 1/1	A1
	1) **FULOP A IOSIF**	
Act Administrativ nr. 525, din 11/02/2025 emis de COMUNA ATINTIS (adeverinta);		
B2	Se noteaza posesia in favoarea:	A1
	1) **FULOP IOSIF**	

C. Partea III. SARCINI .

Inscrieri privind dezmembramintele dreptului de proprietate, drepturi reale de garanţie şi sarcini	Referinţe
NU SUNT	

Document care conține date cu caracter personal, protejat de prevederile Regulamentului (UE) nr. 679/2016 și Legii 190/2018

Anexa Nr. 1 La Partea I

Teren

Nr cadastral	Suprafaţa (mp)*	Observaţii / Referinţe
	2.000	

* Suprafaţa este determinată in planul de proiecţie Stereo 70.

DETALII LINIARE IMOBIL

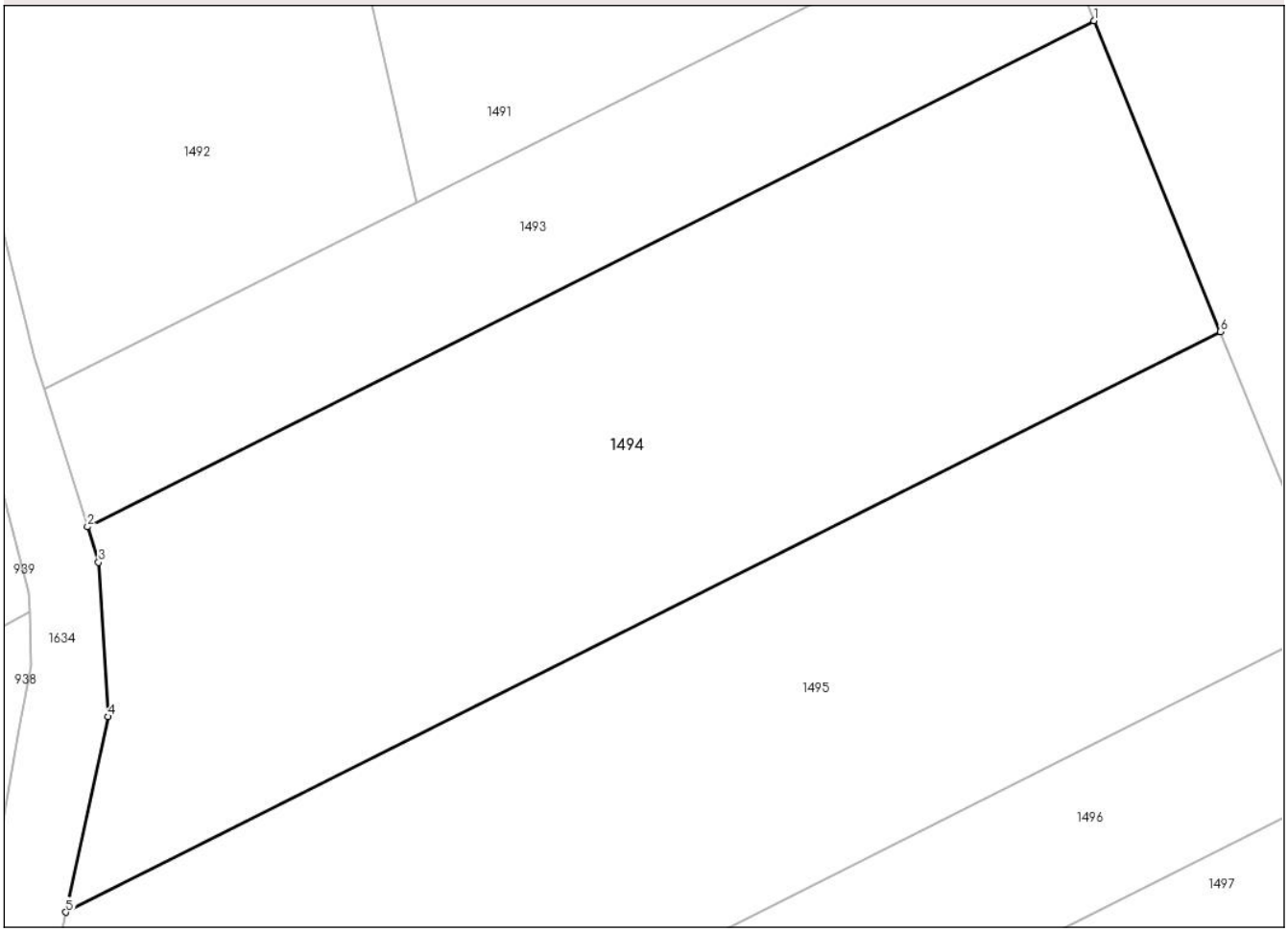

Date referitoare la teren

Crt	Categorie folosință	Intra vilan	Suprafaţa (mp)	Tarla	Parcelă	Nr. topo	Observaţii / Referinţe
1	arabil	NU	2.000	12	449/4	-	

Lungime Segmente
1) Valorile lungimilor segmentelor sunt obţinute din proiecţie în plan.

Punct început	X / Y	Punct sfârşit	X / Y	Lungime segment (** (m)
1	431.049,572 545.036,951	2	430.978,174 545.001,085	79.899
2	430.978,174 545.001,085	3	430.978,964 544.998,568	2.638
3	430.978,964 544.998,568	4	430.979,627 544.987,637	10.951
4	430.979,627 544.987,637	5	430.976,644 544.973,782	14.172
5	430.976,644 544.973,782	6	431.058,529 545.014,916	91.636

Document care conține date cu caracter personal, protejat de prevederile Regulamentului (UE) nr. 679/2016 și Legii 190/2018

Punct început	X / Y	Punct sfârşit	X / Y	Lungime segment (** (m)
6	431.058,529 545.014,916	1	431.049,572 545.036,951	23.785

** Lungimile segmentelor sunt determinate în planul de proiecţie Stereo 70 şi sunt rotunjite la 1 milimetru.
*** Distanţa dintre puncte este formată din segmente cumulate ce sunt mai mici decât valoarea 1 milimetru.

Document care conține date cu caracter personal, protejat de prevederile Regulamentului (UE) nr. 679/2016 și Legii 190/2018

DATE DESPRE IMOBILUL NR. 1495

Oficiul de Cadastru şi Publicitate Imobiliară MUREŞ
Biroul de Cadastru şi Publicitate Imobiliară Luduş

A. Partea I. Descrierea imobilului

TEREN Extravilan

Adresa: Jud. Mureş

Nr. Crt	Nr cadastral Nr. topografic	Suprafaţa* (mp)	Observaţii / Referinţe
A1		2.200	Sector cadastral:31 Teren neimprejmuit;

B. Partea II. Proprietari şi acte

Inscrieri privitoare la dreptul de proprietate şi alte drepturi reale		Referinţe
/		
Act Administrativ nr. 9421, din 29/10/1998 emis de CJSDPAT Mures (titlu de proprietate);		
B1	Intabulare, drept de PROPRIETATE, dobandit prin Lege, cota actuala 1/1	A1
	1) **FULOP I IOAN**	
Act Administrativ nr. 523, din 11/02/2025 emis de COMUNA ATINTIS (adeverinta);		
B2	Se noteaza posesia in favoarea:	A1
	1) **KOVACS IOAN**	

C. Partea III. SARCINI .

Inscrieri privind dezmembramintele dreptului de proprietate, drepturi reale de garanţie şi sarcini	Referinţe
NU SUNT	

Document care conține date cu caracter personal, protejat de prevederile Regulamentului (UE) nr. 679/2016 și Legii 190/2018

Anexa Nr. 1 La Partea I

Teren

Nr cadastral	Suprafaţa (mp)*	Observaţii / Referinţe
	2.200	

* Suprafaţa este determinată in planul de proiecţie Stereo 70.

DETALII LINIARE IMOBIL

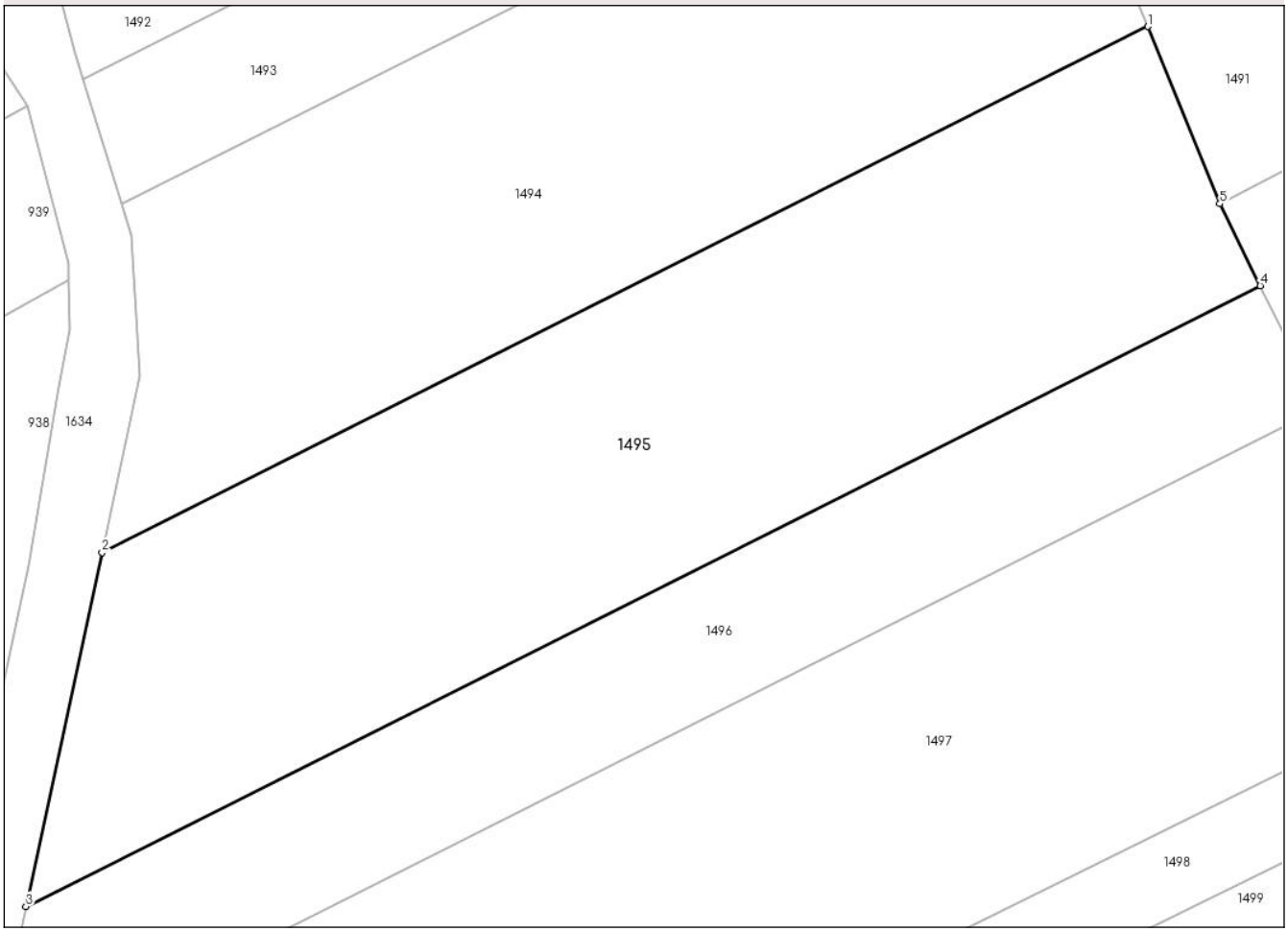

Date referitoare la teren

Crt	Categorie folosință	Intra vilan	Suprafaţa (mp)	Tarla	Parcelă	Nr. topo	Observaţii / Referinţe
1	arabil	NU	2.200	12	449/14	-	

Lungime Segmente
1) Valorile lungimilor segmentelor sunt obţinute din proiecţie în plan.

Punct început	X / Y	Punct sfârşit	X / Y	Lungime segment (** (m)
1	431.058,529 545.014,916	2	430.976,644 544.973,782	91.636
2	430.976,644 544.973,782	3	430.970,683 544.946,099	28.318
3	430.970,683 544.946,099	4	431.067,329 544.994,648	108.155
4	431.067,329 544.994,648	5	431.064,165 545.001,052	7.143
5	431.064,165 545.001,052	1	431.058,529 545.014,916	14.966

Document care conține date cu caracter personal, protejat de prevederile Regulamentului (UE) nr. 679/2016 și Legii 190/2018

** Lungimile segmentelor sunt determinate în planul de proiecţie Stereo 70 şi sunt rotunjite la 1 milimetru.
*** Distanţa dintre puncte este formată din segmente cumulate ce sunt mai mici decât valoarea 1 milimetru.

Document care conține date cu caracter personal, protejat de prevederile Regulamentului (UE) nr. 679/2016 și Legii 190/2018

DATE DESPRE IMOBILUL NR. 1496

Oficiul de Cadastru şi Publicitate Imobiliară MUREŞ
Biroul de Cadastru şi Publicitate Imobiliară Luduş

A. Partea I. Descrierea imobilului

TEREN Extravilan

Adresa: Jud. Mureş

Nr. Crt	Nr cadastral Nr. topografic	Suprafaţa* (mp)	Observaţii / Referinţe
A1		1.200	Sector cadastral:31 Teren neimprejmuit;

B. Partea II. Proprietari şi acte

Inscrieri privitoare la dreptul de proprietate şi alte drepturi reale		Referinţe
/		
Act Administrativ nr. 9346, din 16/01/1998 emis de CJSDPAT Mures (titlu de proprietate);		
B1	Intabulare, drept de PROPRIETATE, dobandit prin Lege, cota actuala 1/1	A1
	1) **BARTHA P IOAN**	
Act Administrativ nr. 537, din 11/02/2025 emis de COMUNA ATINTIS (adeverinta);		
B2	Se noteaza posesia in favoarea:	A1
	1) **VARI GYOZO-MIKLOS**	

C. Partea III. SARCINI .

Inscrieri privind dezmembramintele dreptului de proprietate, drepturi reale de garanţie şi sarcini	Referinţe
NU SUNT	

Document care conține date cu caracter personal, protejat de prevederile Regulamentului (UE) nr. 679/2016 și Legii 190/2018

Anexa Nr. 1 La Partea I

Teren

Nr cadastral	Suprafaţa (mp)*	Observaţii / Referinţe
	1.200	

* Suprafaţa este determinată in planul de proiecţie Stereo 70.

DETALII LINIARE IMOBIL

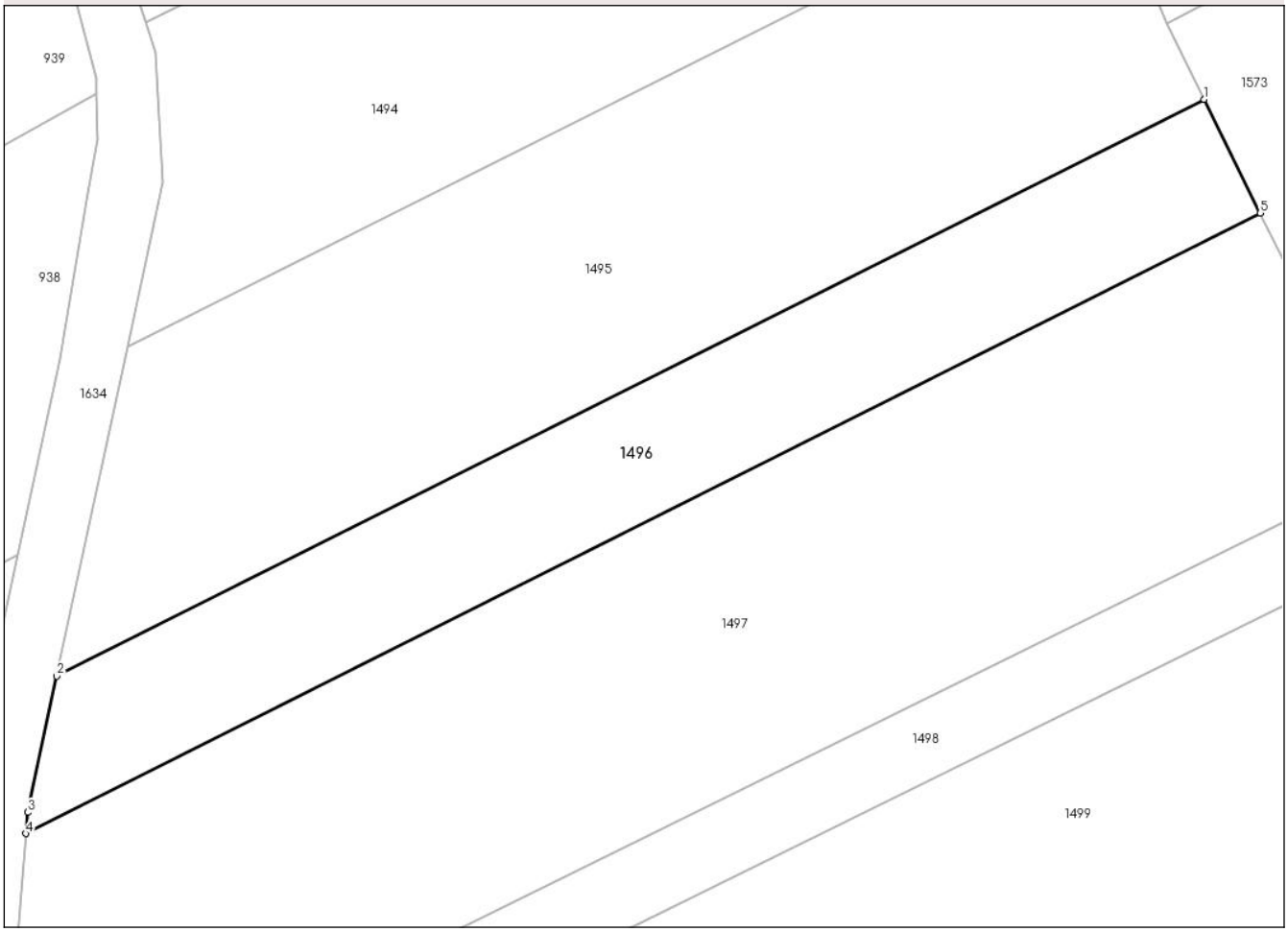

Date referitoare la teren

Crt	Categorie folosință	Intra vilan	Suprafaţa (mp)	Tarla	Parcelă	Nr. topo	Observaţii / Referinţe
1	faneata	NU	1.200	12	449/15	-	

Lungime Segmente
1) Valorile lungimilor segmentelor sunt obţinute din proiecţie în plan.

Punct început	X / Y	Punct sfârşit	X / Y	Lungime segment (** (m)
1	431.067,329 544.994,648	2	430.970,683 544.946,099	108.155
2	430.970,683 544.946,099	3	430.968,214 544.934,636	11.726
3	430.968,214 544.934,636	4	430.968,076 544.932,841	1.8
4	430.968,076 544.932,841	5	431.072,058 544.985,075	116.364
5	431.072,058 544.985,075	1	431.067,329 544.994,648	10.677

Document care conține date cu caracter personal, protejat de prevederile Regulamentului (UE) nr. 679/2016 și Legii 190/2018

** Lungimile segmentelor sunt determinate în planul de proiecţie Stereo 70 şi sunt rotunjite la 1 milimetru.
*** Distanţa dintre puncte este formată din segmente cumulate ce sunt mai mici decât valoarea 1 milimetru.

Document care conține date cu caracter personal, protejat de prevederile Regulamentului (UE) nr. 679/2016 și Legii 190/2018

DATE DESPRE IMOBILUL NR. 1497

Oficiul de Cadastru şi Publicitate Imobiliară MUREŞ
Biroul de Cadastru şi Publicitate Imobiliară Luduş

A. Partea I. Descrierea imobilului

TEREN Extravilan

Adresa: Jud. Mureş

Nr. Crt	Nr cadastral Nr. topografic	Suprafaţa* (mp)	Observaţii / Referinţe
A1		2.916	Sector cadastral:31 Teren neimprejmuit;

B. Partea II. Proprietari şi acte

Inscrieri privitoare la dreptul de proprietate şi alte drepturi reale		Referinţe
/		
Act Normativ nr. Legea 7, din 13/03/1996 emis de Parlament (lege);		
B1	Inscrierea posesiei, drept de PROPRIETATE, dobandit prin Constituire, cota actuala 1/1	A1
	1) **NEIDENTIFICAT NEIDENTIFICAT**	
B2	Se noteaza mentiunea proprietar neidentificat, rezerva comisiei locale de fond funciar	A1
	1) **NEIDENTIFICAT NEIDENTIFICAT**	

C. Partea III. SARCINI .

Inscrieri privind dezmembramintele dreptului de proprietate, drepturi reale de garanţie şi sarcini	Referinţe
NU SUNT	

Anexa Nr. 1 La Partea I

Teren

Nr cadastral	Suprafaţa (mp)*	Observaţii / Referinţe
	2.916	

* Suprafaţa este determinată in planul de proiecţie Stereo 70.

DETALII LINIARE IMOBIL

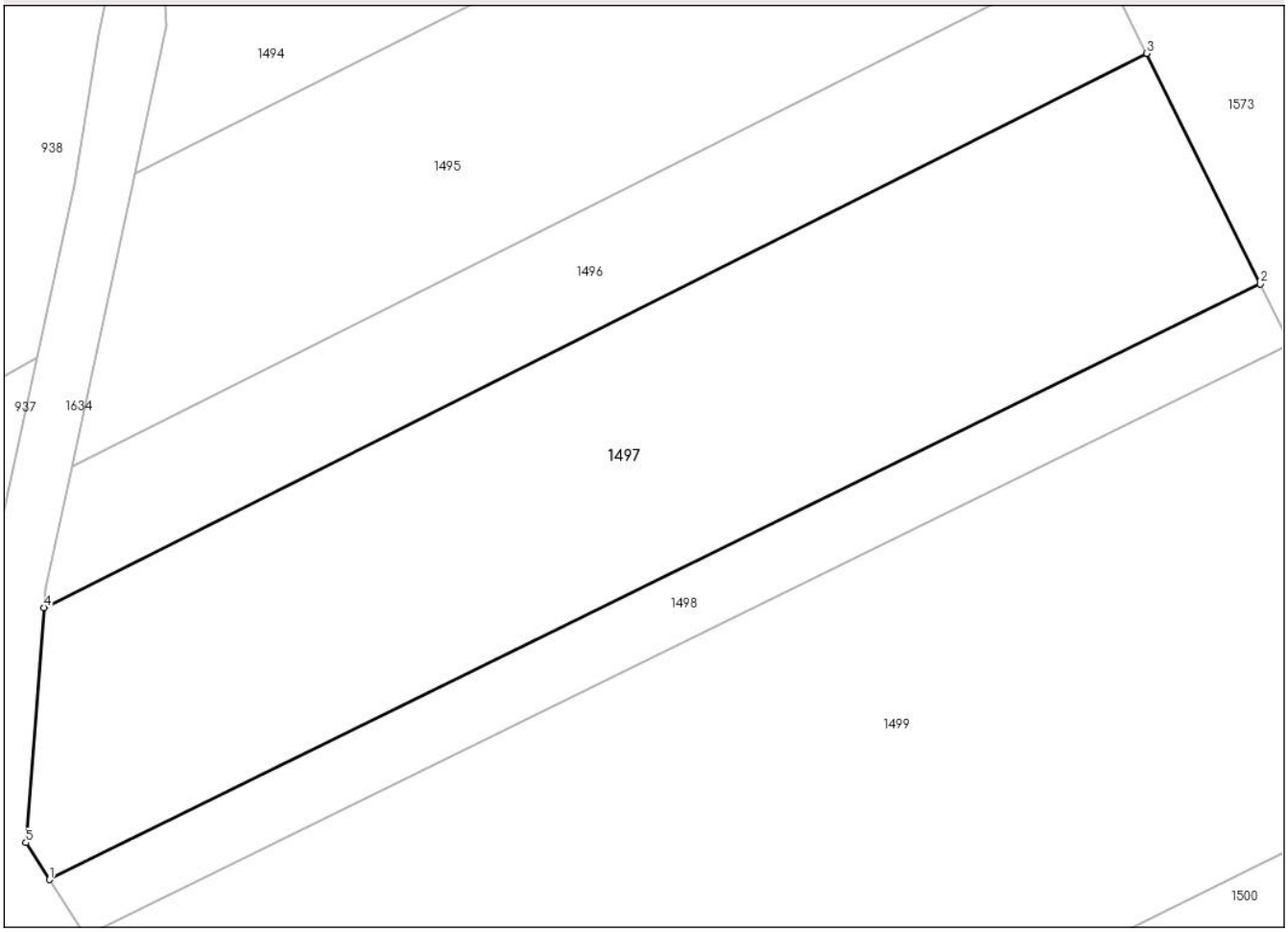

Date referitoare la teren

Crt	Categorie folosință	Intra vilan	Suprafaţa (mp)	Tarla	Parcelă	Nr. topo	Observaţii / Referinţe
1	arabil	NU	2.916	12	449/15/1	-	

Lungime Segmente
1) Valorile lungimilor segmentelor sunt obţinute din proiecţie în plan.

Punct început	X / Y	Punct sfârşit	X / Y	Lungime segment (** (m)
1	430.968,58 544.907,207	2	431.082,795 544.963,341	127.264
2	431.082,795 544.963,341	3	431.072,058 544.985,075	24.242
3	431.072,058 544.985,075	4	430.968,076 544.932,841	116.364
4	430.968,076 544.932,841	5	430.966,37 544.910,7	22.207
5	430.966,37 544.910,7	1	430.968,58 544.907,207	4.133

Document care conține date cu caracter personal, protejat de prevederile Regulamentului (UE) nr. 679/2016 și Legii 190/2018

** Lungimile segmentelor sunt determinate în planul de proiecţie Stereo 70 şi sunt rotunjite la 1 milimetru.
*** Distanţa dintre puncte este formată din segmente cumulate ce sunt mai mici decât valoarea 1 milimetru.

DATE DESPRE IMOBILUL NR. 1498

Oficiul de Cadastru şi Publicitate Imobiliară MUREŞ
Biroul de Cadastru şi Publicitate Imobiliară Luduş

A. Partea I. Descrierea imobilului

TEREN Extravilan

Adresa: Jud. Mureş

Nr. Crt	Nr cadastral Nr. topografic	Suprafaţa* (mp)	Observaţii / Referinţe
A1		800	Sector cadastral:31 Teren neimprejmuit;

B. Partea II. Proprietari şi acte

Inscrieri privitoare la dreptul de proprietate şi alte drepturi reale		Referinţe
/		
Act Administrativ nr. 9327, din 13/11/1997 emis de CJSDPAT Mures (titlu de proprietate);		
B1	Intabulare, drept de PROPRIETATE, dobandit prin Lege, cota actuala 1/1	A1
	1) **PALFI S STEFAN** 2) **KISS S CATALINA**	
Act Administrativ nr. 538, din 11/02/2025 emis de COMUNA ATINTIS (adeverinta);		
B2	Se noteaza posesia in favoarea:	A1
	1) **KISS ADORJAN-SANDOR**	

C. Partea III. SARCINI .

Inscrieri privind dezmembramintele dreptului de proprietate, drepturi reale de garanţie şi sarcini	Referinţe
NU SUNT	

Anexa Nr. 1 La Partea I

Teren

Nr cadastral	Suprafaţa (mp)*	Observaţii / Referinţe
	800	

* Suprafaţa este determinată in planul de proiecţie Stereo 70.

DETALII LINIARE IMOBIL

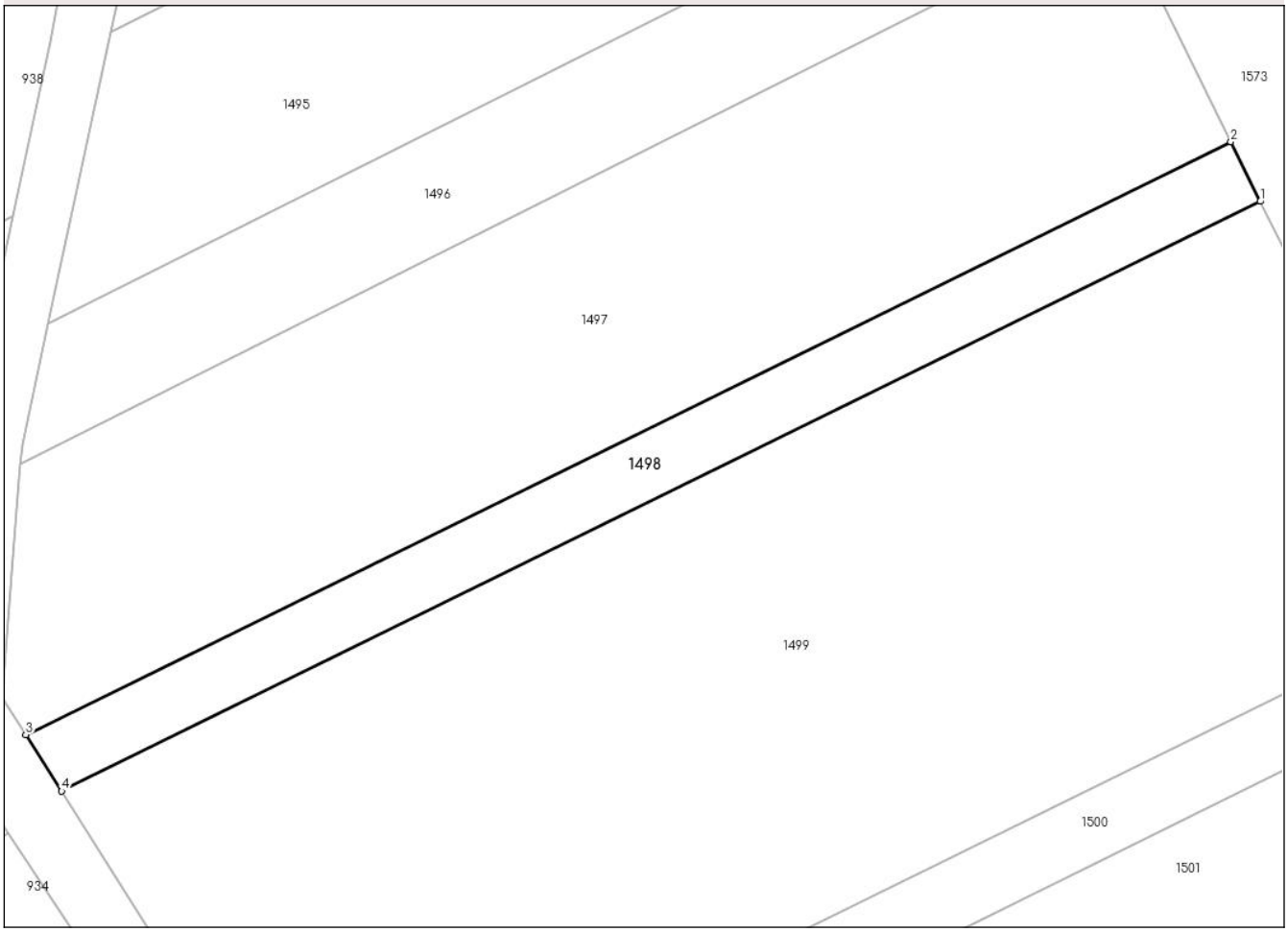

Date referitoare la teren

Crt	Categorie folosință	Intra vilan	Suprafaţa (mp)	Tarla	Parcelă	Nr. topo	Observaţii / Referinţe
1	faneata	NU	800	-	479/8	-	

Lungime Segmente
1) Valorile lungimilor segmentelor sunt obţinute din proiecţie în plan.

Punct început	X / Y	Punct sfârşit	X / Y	Lungime segment (** (m)
1	431.085,587 544.957,691	2	431.082,795 544.963,341	6.303
2	431.082,795 544.963,341	3	430.968,58 544.907,207	127.264
3	430.968,58 544.907,207	4	430.971,97 544.901,85	6.339
4	430.971,97 544.901,85	1	431.085,587 544.957,691	126.598

**** Lungimile segmentelor sunt determinate în planul de proiecţie Stereo 70 şi sunt rotunjite la 1 milimetru.**

Document care conține date cu caracter personal, protejat de prevederile Regulamentului (UE) nr. 679/2016 și Legii 190/2018

***** Distanţa dintre puncte este formată din segmente cumulate ce sunt mai mici decât valoarea 1 milimetru.**

Document care conține date cu caracter personal, protejat de prevederile Regulamentului (UE) nr. 679/2016 și Legii 190/2018

DATE DESPRE IMOBILUL NR. 1499

Oficiul de Cadastru şi Publicitate Imobiliară MUREŞ
Biroul de Cadastru şi Publicitate Imobiliară Luduş

A. Partea I. Descrierea imobilului

TEREN Extravilan

Adresa: Jud. Mureş

Nr. Crt	Nr cadastral Nr. topografic	Suprafaţa* (mp)	Observaţii / Referinţe
A1	50583	5.317	Sector cadastral:31 Teren neimprejmuit;

B. Partea II. Proprietari şi acte

Inscrieri privitoare la dreptul de proprietate şi alte drepturi reale		Referinţe
20067 / 21/11/2024		
Act Notarial nr. 2315, din 20/11/2024 emis de Diaconescu Remus Stefan;		
B1	Intabulare, drept de PROPRIETATE, dobandit prin Conventie, cota actuala 1/1	A1
	1) **BOTA ALIN-FLORIN**, bun propriu	

C. Partea III. SARCINI .

Inscrieri privind dezmembramintele dreptului de proprietate, drepturi reale de garanţie şi sarcini	Referinţe
NU SUNT	

Document care conține date cu caracter personal, protejat de prevederile Regulamentului (UE) nr. 679/2016 și Legii 190/2018

Anexa Nr. 1 La Partea I

Teren

Nr cadastral	Suprafaţa (mp)*	Observaţii / Referinţe
50583	5.317	

* Suprafaţa este determinată in planul de proiecţie Stereo 70.

DETALII LINIARE IMOBIL

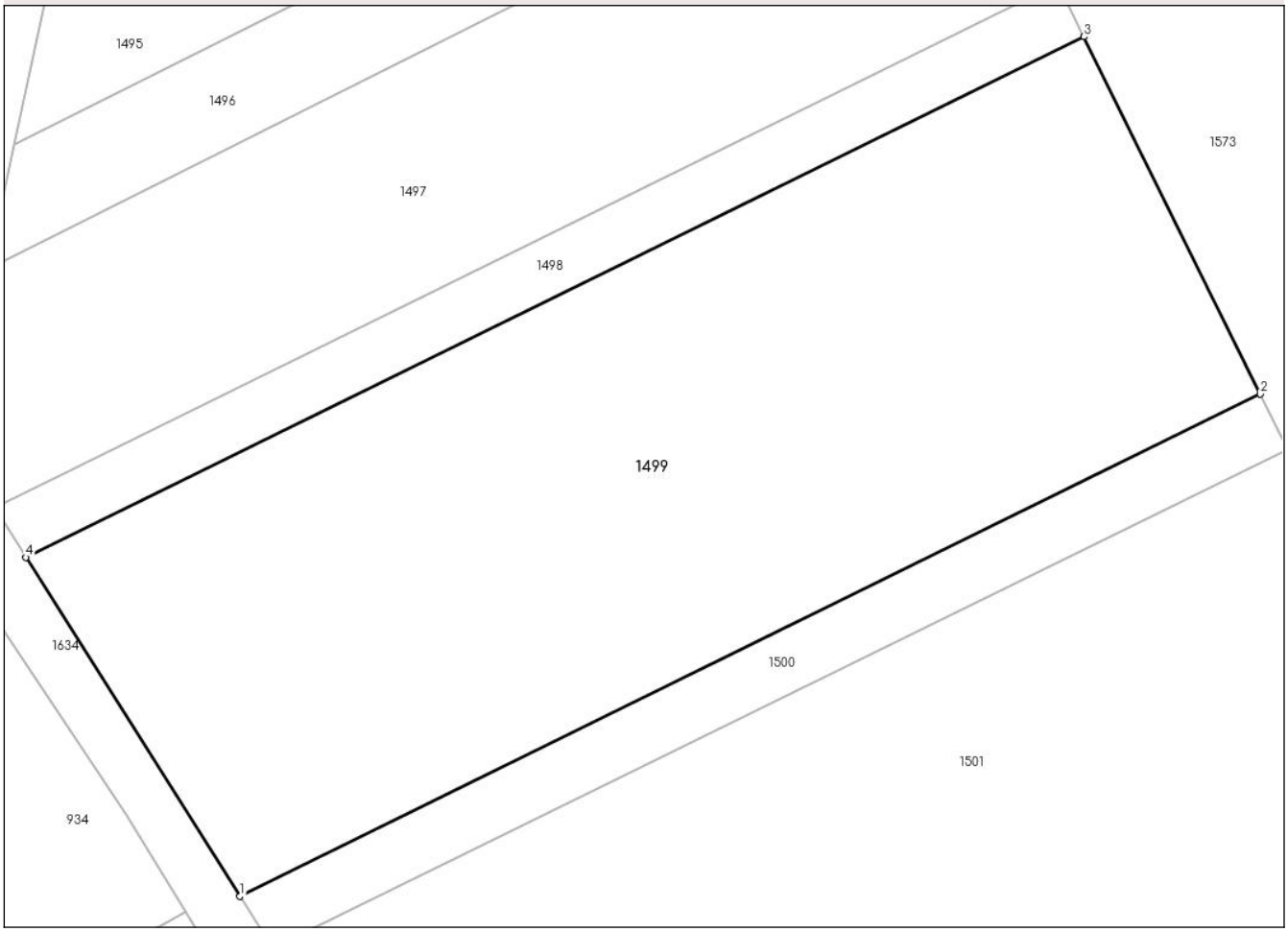

Date referitoare la teren

Crt	Categorie folosință	Intra vilan	Suprafaţa (mp)	Tarla	Parcelă	Nr. topo	Observaţii / Referinţe
1	arabil	NU	5.317	12,15	449/9,588/9	-	

Lungime Segmente
1) Valorile lungimilor segmentelor sunt obţinute din proiecţie în plan.

Punct început	X / Y	Punct sfârşit	X / Y	Lungime segment (** (m)
1	430.994,968 544.865,505	2	431.104,528 544.919,351	122.077
2	431.104,528 544.919,351	3	431.085,587 544.957,691	42.763
3	431.085,587 544.957,691	4	430.971,97 544.901,85	126.598
4	430.971,97 544.901,85	1	430.994,968 544.865,505	43.01

**** Lungimile segmentelor sunt determinate în planul de proiecţie Stereo 70 şi sunt rotunjite la 1 milimetru.**

Document care conține date cu caracter personal, protejat de prevederile Regulamentului (UE) nr. 679/2016 și Legii 190/2018

***** Distanţa dintre puncte este formată din segmente cumulate ce sunt mai mici decât valoarea 1 milimetru.**

DATE DESPRE IMOBILUL NR. 1500

Oficiul de Cadastru şi Publicitate Imobiliară MUREŞ
Biroul de Cadastru şi Publicitate Imobiliară Luduş

A. Partea I. Descrierea imobilului

TEREN Extravilan

Adresa: Jud. Mureş

Nr. Crt	Nr cadastral Nr. topografic	Suprafaţa* (mp)	Observaţii / Referinţe
A1		800	Sector cadastral:31 Teren neimprejmuit;

B. Partea II. Proprietari şi acte

Inscrieri privitoare la dreptul de proprietate şi alte drepturi reale		Referinţe
/		
Act Normativ nr. Legea 7, din 13/03/1996 emis de Parlament (lege);		
B1	Inscrierea posesiei, drept de PROPRIETATE, dobandit prin Constituire, cota actuala 1/1	A1
	1) **NEIDENTIFICAT NEIDENTIFICAT**	
B2	Se noteaza mentiunea proprietar neidentificat, rezerva comisiei locale de fond funciar	A1
	1) **NEIDENTIFICAT NEIDENTIFICAT**	

C. Partea III. SARCINI .

Inscrieri privind dezmembramintele dreptului de proprietate, drepturi reale de garanţie şi sarcini	Referinţe
NU SUNT	

Anexa Nr. 1 La Partea I

Teren

Nr cadastral	Suprafaţa (mp)*	Observaţii / Referinţe
	800	

* Suprafaţa este determinată in planul de proiecţie Stereo 70.

DETALII LINIARE IMOBIL

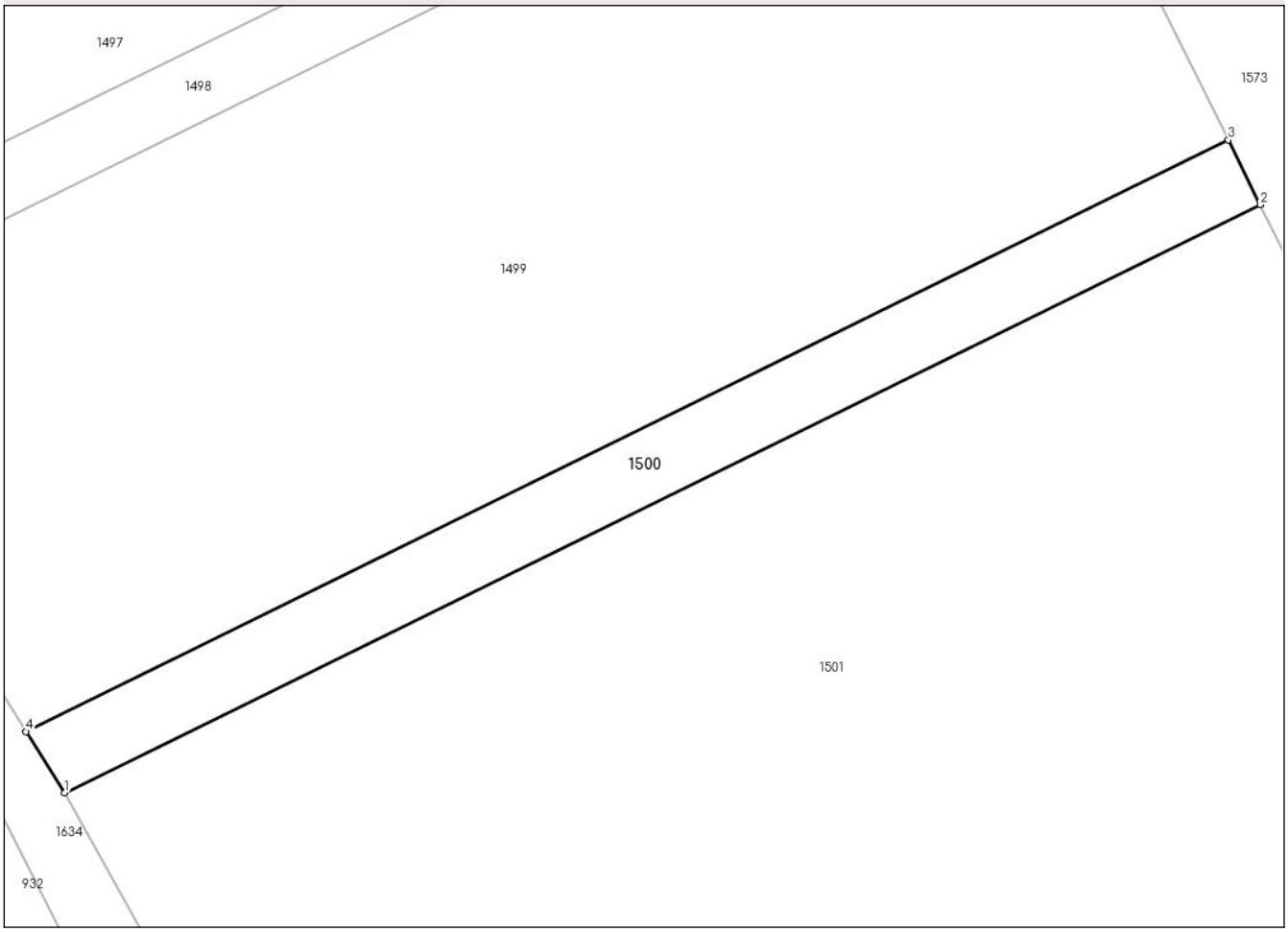

Date referitoare la teren

Crt	Categorie folosință	Intra vilan	Suprafaţa (mp)	Tarla	Parcelă	Nr. topo	Observaţii / Referinţe
1	arabil	NU	800	12	449/10/1	-	

Lungime Segmente
1) Valorile lungimilor segmentelor sunt obţinute din proiecţie în plan.

Punct început	X / Y	Punct sfârşit	X / Y	Lungime segment (** (m)
1	430.998,503 544.859,92	2	431.107,439 544.913,459	121.382
2	431.107,439 544.913,459	3	431.104,528 544.919,351	6.572
3	431.104,528 544.919,351	4	430.994,968 544.865,505	122.077
4	430.994,968 544.865,505	1	430.998,503 544.859,92	6.61

**** Lungimile segmentelor sunt determinate în planul de proiecţie Stereo 70 şi sunt rotunjite la 1 milimetru.**

Document care conține date cu caracter personal, protejat de prevederile Regulamentului (UE) nr. 679/2016 și Legii 190/2018

***** Distanţa dintre puncte este formată din segmente cumulate ce sunt mai mici decât valoarea 1 milimetru.**

DATE DESPRE IMOBILUL NR. 1501

Oficiul de Cadastru şi Publicitate Imobiliară MUREŞ
Biroul de Cadastru şi Publicitate Imobiliară Luduş

A. Partea I. Descrierea imobilului

TEREN Extravilan

Adresa: Jud. Mureş

Nr. Crt	Nr cadastral Nr. topografic	Suprafaţa* (mp)	Observaţii / Referinţe
A1		12.600	Sector cadastral:31 Teren neimprejmuit;

B. Partea II. Proprietari şi acte

Inscrieri privitoare la dreptul de proprietate şi alte drepturi reale		Referinţe
/		
Act Administrativ nr. 9288, din 09/06/1997 emis de CJSDPAT Mures (titlu de proprietate);		
B1	Intabulare, drept de PROPRIETATE, dobandit prin Lege, cota actuala 1/1	A1
	1) **SERES I IOAN** 2) **KISS I MARTIN**	

C. Partea III. SARCINI .

Inscrieri privind dezmembramintele dreptului de proprietate, drepturi reale de garanţie şi sarcini	Referinţe
NU SUNT	

Document care conține date cu caracter personal, protejat de prevederile Regulamentului (UE) nr. 679/2016 și Legii 190/2018

Anexa Nr. 1 La Partea I

Teren

Nr cadastral	Suprafaţa (mp)*	Observaţii / Referinţe
	12.600	

* Suprafaţa este determinată in planul de proiecţie Stereo 70.

DETALII LINIARE IMOBIL

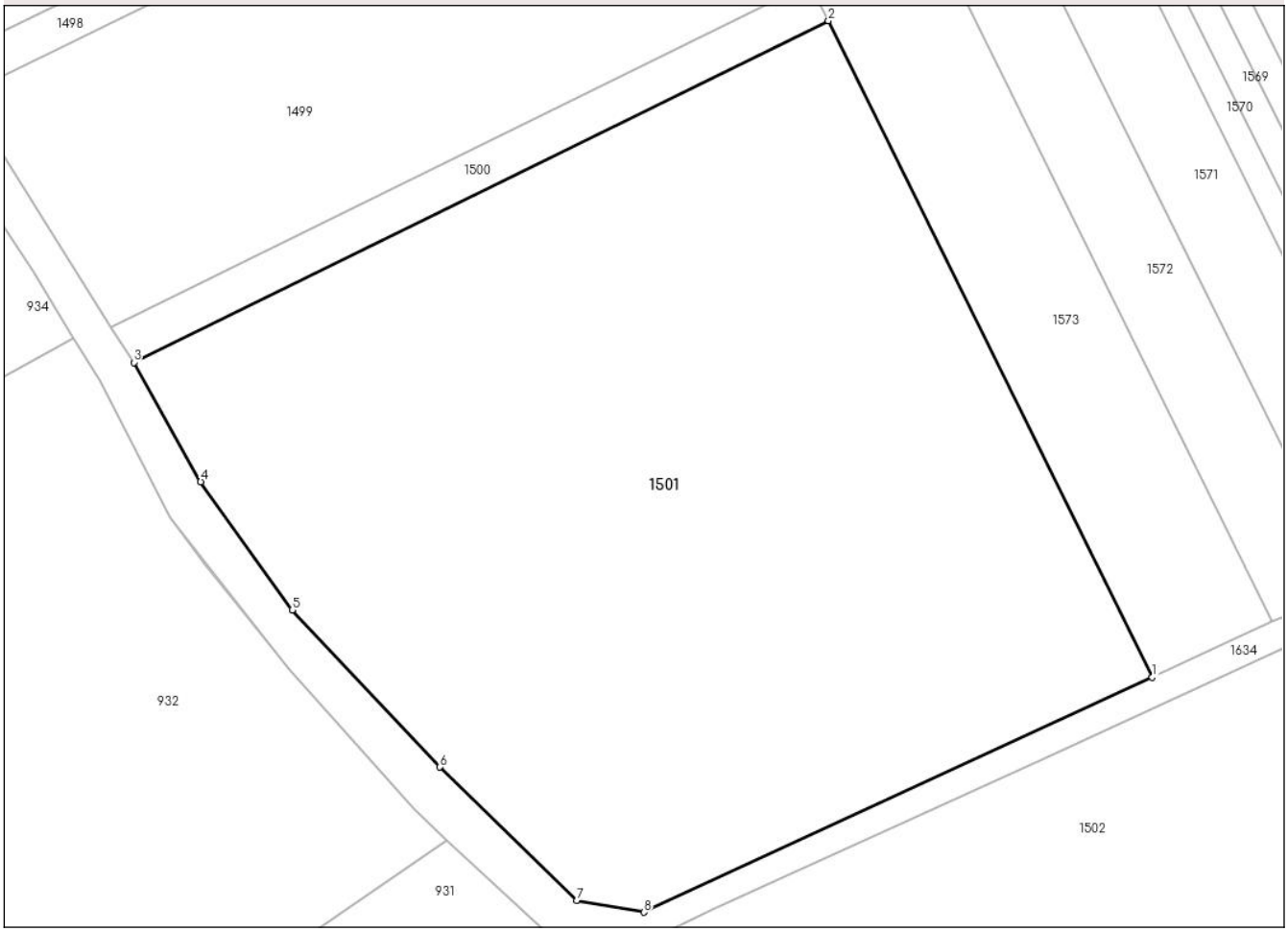

Date referitoare la teren

Crt	Categorie folosință	Intra vilan	Suprafaţa (mp)	Tarla	Parcelă	Nr. topo	Observaţii / Referinţe
1	arabil	NU	12.600	12	479/10	-	

Lungime Segmente
1) Valorile lungimilor segmentelor sunt obţinute din proiecţie în plan.

Punct început	X / Y	Punct sfârşit	X / Y	Lungime segment (** (m)
1	431.158,251 544.810,608	2	431.107,439 544.913,459	114.718
2	431.107,439 544.913,459	3	430.998,503 544.859,92	121.382
3	430.998,503 544.859,92	4	431.008,994 544.841,249	21.416
4	431.008,994 544.841,249	5	431.023,345 544.821,136	24.708
5	431.023,345 544.821,136	6	431.046,511 544.796,53	33.796

Document care conține date cu caracter personal, protejat de prevederile Regulamentului (UE) nr. 679/2016 și Legii 190/2018

Punct început	X / Y	Punct sfârşit	X / Y	Lungime segment (** (m)
6	431.046,511 544.796,53	7	431.067,981 544.775,638	29.957
7	431.067,981 544.775,638	8	431.078,535 544.773,79	10.714
8	431.078,535 544.773,79	1	431.158,251 544.810,608	87.808

** Lungimile segmentelor sunt determinate în planul de proiecţie Stereo 70 şi sunt rotunjite la 1 milimetru.
*** Distanţa dintre puncte este formată din segmente cumulate ce sunt mai mici decât valoarea 1 milimetru.

Document care conține date cu caracter personal, protejat de prevederile Regulamentului (UE) nr. 679/2016 și Legii 190/2018

DATE DESPRE IMOBILUL NR. 1502

Oficiul de Cadastru şi Publicitate Imobiliară MUREŞ
Biroul de Cadastru şi Publicitate Imobiliară Luduş

A. Partea I. Descrierea imobilului

TEREN Extravilan

Adresa: Jud. Mureş

Nr. Crt	Nr cadastral Nr. topografic	Suprafaţa* (mp)	Observaţii / Referinţe
A1		5.800	Sector cadastral:31 Teren neimprejmuit;

B. Partea II. Proprietari şi acte

Inscrieri privitoare la dreptul de proprietate şi alte drepturi reale		Referinţe
/		
Act Administrativ nr. 9994, din 11/12/2002 emis de CJSDPAT Mures (titlu de proprietate);		
B1	Intabulare, drept de PROPRIETATE, dobandit prin Lege, cota actuala 1/1	A1
	1) **BARTHA M MARTIN**	
Act Administrativ nr. 539, din 11/02/2025 emis de COMUNA ATINTIS (adeverinta);		
B2	Se noteaza posesia in favoarea:	A1
	1) **BARTHA LACI**	

C. Partea III. SARCINI .

Inscrieri privind dezmembramintele dreptului de proprietate, drepturi reale de garanţie şi sarcini	Referinţe
NU SUNT	

Document care conține date cu caracter personal, protejat de prevederile Regulamentului (UE) nr. 679/2016 și Legii 190/2018

Anexa Nr. 1 La Partea I

Teren

Nr cadastral	Suprafaţa (mp)*	Observaţii / Referinţe
	5.800	

* Suprafaţa este determinată in planul de proiecţie Stereo 70.

DETALII LINIARE IMOBIL

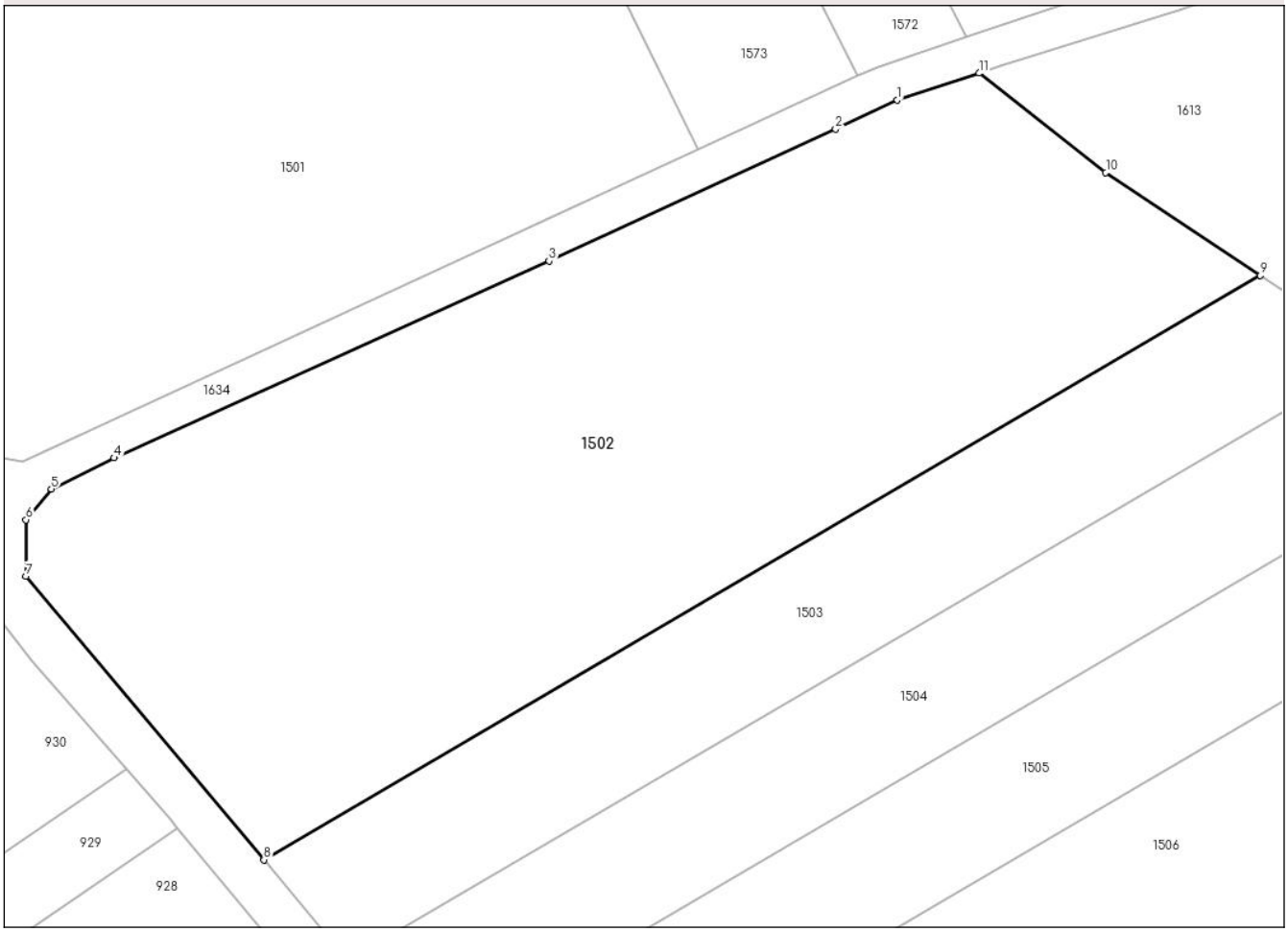

Date referitoare la teren

Crt	Categorie folosință	Intra vilan	Suprafaţa (mp)	Tarla	Parcelă	Nr. topo	Observaţii / Referinţe
1	arabil	NU	5.800	12	449/11	-	

Lungime Segmente
1) Valorile lungimilor segmentelor sunt obţinute din proiecţie în plan.

Punct început	X / Y	Punct sfârşit	X / Y	Lungime segment (** (m)
1	431.181,728 544.816,445	2	431.174,43 544.813,019	8.062
2	431.174,43 544.813,019	3	431.140,641 544.797,478	37.191
3	431.140,641 544.797,478	4	431.089,334 544.774,27	56.312
4	431.089,334 544.774,27	5	431.081,925 544.770,623	8.258
5	431.081,925 544.770,623	6	431.078,94 544.766,976	4.713

Document care conține date cu caracter personal, protejat de prevederile Regulamentului (UE) nr. 679/2016 și Legii 190/2018

Punct început	X / Y	Punct sfârşit	X / Y	Lungime segment (** (m)
6	431.078,94 544.766,976	7	431.078,94 544.760,345	6.631
7	431.078,94 544.760,345	8	431.106,993 544.726,923	43.635
8	431.106,993 544.726,923	9	431.224,533 544.795,765	136.216
9	431.224,533 544.795,765	10	431.206,309 544.807,882	21.885
10	431.206,309 544.807,882	11	431.191,382 544.819,603	18.979
11	431.191,382 544.819,603	1	431.181,728 544.816,445	10.157

** Lungimile segmentelor sunt determinate în planul de proiecţie Stereo 70 şi sunt rotunjite la 1 milimetru.
*** Distanţa dintre puncte este formată din segmente cumulate ce sunt mai mici decât valoarea 1 milimetru.

Document care conține date cu caracter personal, protejat de prevederile Regulamentului (UE) nr. 679/2016 și Legii 190/2018

DATE DESPRE IMOBILUL NR. 1503

Oficiul de Cadastru şi Publicitate Imobiliară MUREŞ
Biroul de Cadastru şi Publicitate Imobiliară Luduş

A. Partea I. Descrierea imobilului

TEREN Extravilan

Adresa: Jud. Mureş

Nr. Crt	Nr cadastral Nr. topografic	Suprafaţa* (mp)	Observaţii / Referinţe
A1		2.100	Sector cadastral:31 Teren neimprejmuit;

B. Partea II. Proprietari şi acte

Inscrieri privitoare la dreptul de proprietate şi alte drepturi reale		Referinţe
/		
Act Administrativ nr. 9325, din 14/10/1997 emis de CJSDPAT Mures (titlu de proprietate);		
B1	Intabulare, drept de PROPRIETATE, dobandit prin Lege, cota actuala 1/1	A1
	1) **BARTHA GH GHEORGHE** 2) **DUDAS GH ELISABETA**	
Act Administrativ nr. 540, din 11/02/2025 emis de COMUNA ATINTIS (adeverinta);		
B2	Se noteaza posesia in favoarea:	A1
	1) **BARTHA ELISABETA-ZENOBIA**	

C. Partea III. SARCINI .

Inscrieri privind dezmembramintele dreptului de proprietate, drepturi reale de garanţie şi sarcini	Referinţe
NU SUNT	

Document care conține date cu caracter personal, protejat de prevederile Regulamentului (UE) nr. 679/2016 și Legii 190/2018

Anexa Nr. 1 La Partea I

Teren

Nr cadastral	Suprafaţa (mp)*	Observaţii / Referinţe
	2.100	

* Suprafaţa este determinată in planul de proiecţie Stereo 70.

DETALII LINIARE IMOBIL

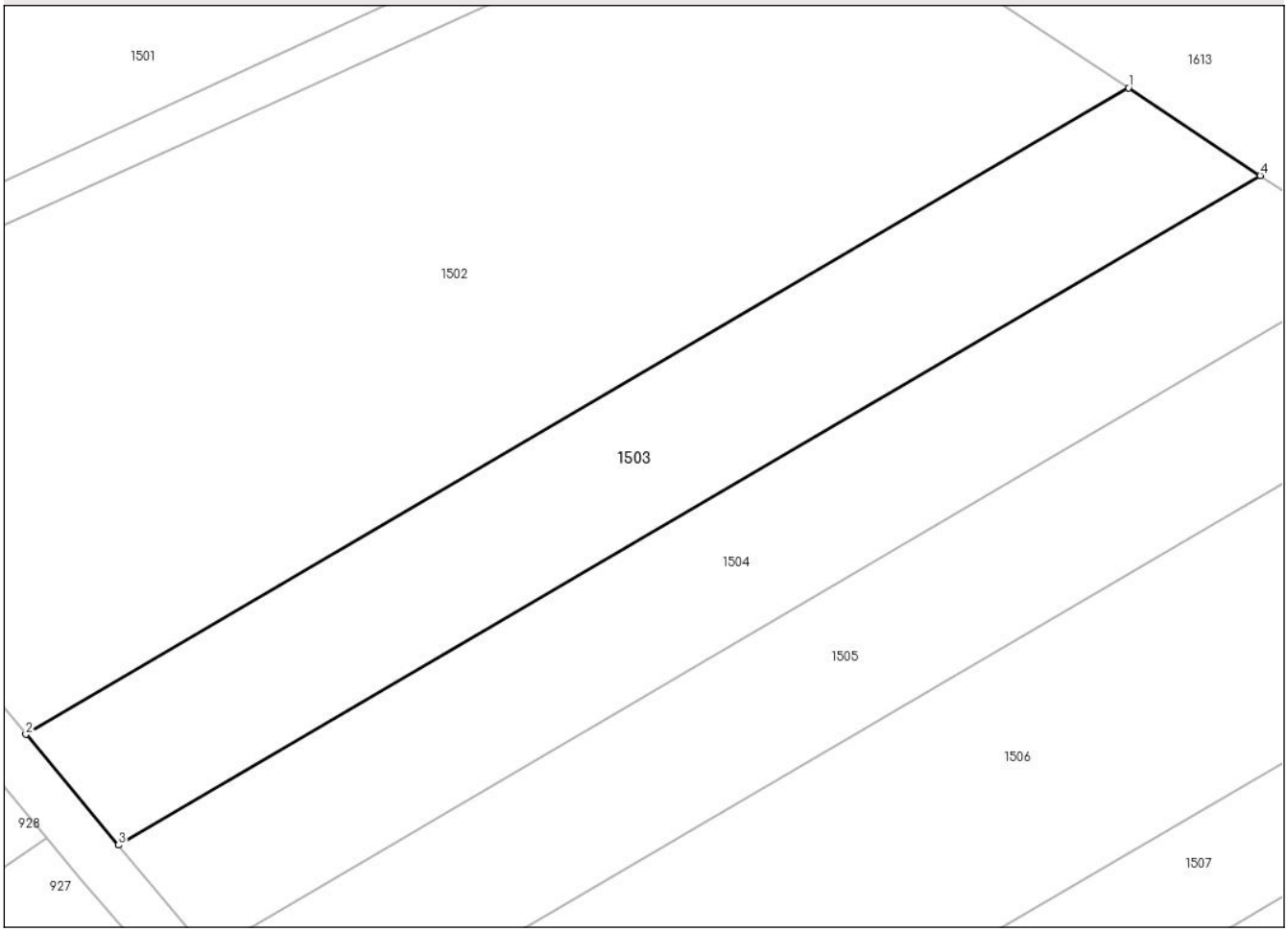

Date referitoare la teren

Crt	Categorie folosință	Intra vilan	Suprafaţa (mp)	Tarla	Parcelă	Nr. topo	Observaţii / Referinţe
1	arabil	NU	2.100	12	449/12	-	

Lungime Segmente
1) Valorile lungimilor segmentelor sunt obţinute din proiecţie în plan.

Punct început	X / Y	Punct sfârşit	X / Y	Lungime segment (** (m)
1	431.224,533 544.795,765	2	431.106,993 544.726,923	136.216
2	431.106,993 544.726,923	3	431.116,872 544.715,154	15.366
3	431.116,872 544.715,154	4	431.238,571 544.786,431	141.036
4	431.238,571 544.786,431	1	431.224,533 544.795,765	16.858

**** Lungimile segmentelor sunt determinate în planul de proiecţie Stereo 70 şi sunt rotunjite la 1 milimetru.**

Document care conține date cu caracter personal, protejat de prevederile Regulamentului (UE) nr. 679/2016 și Legii 190/2018

***** Distanţa dintre puncte este formată din segmente cumulate ce sunt mai mici decât valoarea 1 milimetru.**

DATE DESPRE IMOBILUL NR. 1504

Oficiul de Cadastru şi Publicitate Imobiliară MUREŞ
Biroul de Cadastru şi Publicitate Imobiliară Luduş

A. Partea I. Descrierea imobilului

TEREN Extravilan

Adresa: Jud. Mureş

Nr. Crt	Nr cadastral Nr. topografic	Suprafaţa* (mp)	Observaţii / Referinţe
A1		2.100	Sector cadastral:31 Teren neimprejmuit;

B. Partea II. Proprietari şi acte

Inscrieri privitoare la dreptul de proprietate şi alte drepturi reale		Referinţe
/		
Act Administrativ nr. 9469, din 16/06/1999 emis de CJSDPAT Mures (titlu de proprietate);		
B1	Intabulare, drept de PROPRIETATE, dobandit prin Lege, cota actuala 1/1	A1
	1) **DUDAS A ALEXANDRU** 2) **DUDAS A ILEANA** 3) **FODOR A ELISABETA**	
Act Administrativ nr. 541, din 11/02/2025 emis de COMUNA ATINTIS (adeverinta);		
B2	Se noteaza posesia in favoarea:	A1
	1) **MAROSI MARIA**	

C. Partea III. SARCINI .

Inscrieri privind dezmembramintele dreptului de proprietate, drepturi reale de garanţie şi sarcini	Referinţe
NU SUNT	

Anexa Nr. 1 La Partea I

Teren

Nr cadastral	Suprafaţa (mp)*	Observaţii / Referinţe
	2.100	

* Suprafaţa este determinată in planul de proiecţie Stereo 70.

DETALII LINIARE IMOBIL

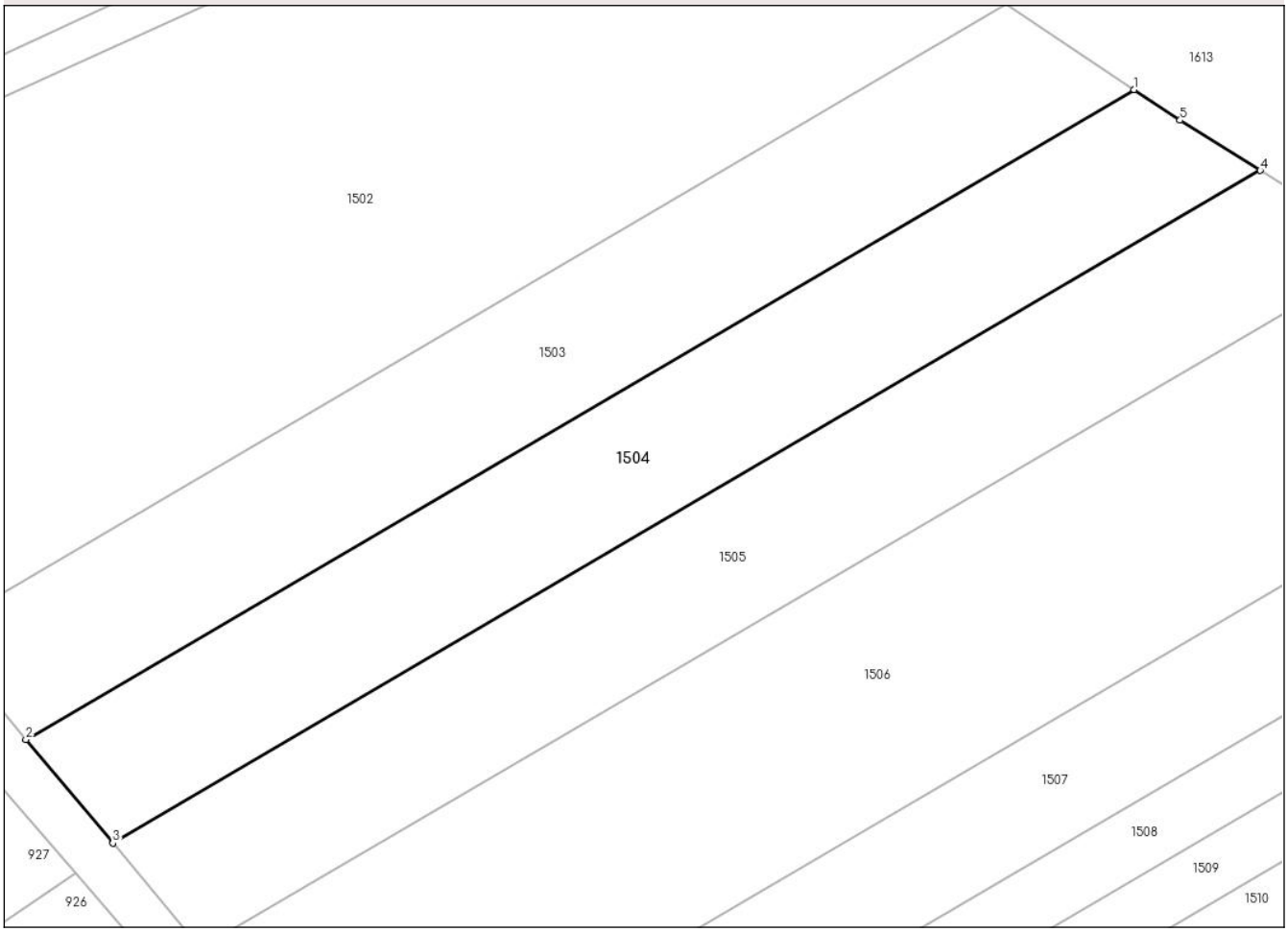

Date referitoare la teren

Crt	Categorie folosință	Intra vilan	Suprafaţa (mp)	Tarla	Parcelă	Nr. topo	Observaţii / Referinţe
1	arabil	NU	2.100	12	449/13	-	

Lungime Segmente
1) Valorile lungimilor segmentelor sunt obţinute din proiecţie în plan.

Punct început	X / Y	Punct sfârşit	X / Y	Lungime segment (** (m)
1	431.238,571 544.786,431	2	431.116,872 544.715,154	141.036
2	431.116,872 544.715,154	3	431.126,418 544.703,781	14.848
3	431.126,418 544.703,781	4	431.252,415 544.777,576	146.016
4	431.252,415 544.777,576	5	431.243,615 544.783,077	10.378
5	431.243,615 544.783,077	1	431.238,571 544.786,431	6.057

Document care conține date cu caracter personal, protejat de prevederile Regulamentului (UE) nr. 679/2016 și Legii 190/2018

** Lungimile segmentelor sunt determinate în planul de proiecţie Stereo 70 şi sunt rotunjite la 1 milimetru.
*** Distanţa dintre puncte este formată din segmente cumulate ce sunt mai mici decât valoarea 1 milimetru.

Document care conține date cu caracter personal, protejat de prevederile Regulamentului (UE) nr. 679/2016 și Legii 190/2018

DATE DESPRE IMOBILUL NR. 1505

Oficiul de Cadastru şi Publicitate Imobiliară MUREŞ
Biroul de Cadastru şi Publicitate Imobiliară Luduş

A. Partea I. Descrierea imobilului

TEREN Extravilan

Adresa: Jud. Mureş

Nr. Crt	Nr cadastral Nr. topografic	Suprafaţa* (mp)	Observaţii / Referinţe
A1		2.200	Sector cadastral:31 Teren neimprejmuit;

B. Partea II. Proprietari şi acte

Inscrieri privitoare la dreptul de proprietate şi alte drepturi reale		Referinţe
/		
Act Administrativ nr. 9413, din 28/10/1998 emis de CJSDPAT Mures (titlu de proprietate);		
B1	Intabulare, drept de PROPRIETATE, dobandit prin Lege, cota actuala 1/1	A1
	1) **FULOP I STEFAN** 2) **FULOP I IULIANA** 3) **SZASZ I KATALINA**	
Act Administrativ nr. 542, din 11/02/2025 emis de COMUNA ATINTIS (adeverinta);		
B2	Se noteaza posesia in favoarea:	A1
	1) **MAROSI MARIA**	

C. Partea III. SARCINI .

Inscrieri privind dezmembramintele dreptului de proprietate, drepturi reale de garanţie şi sarcini	Referinţe
NU SUNT	

Anexa Nr. 1 La Partea I

Teren

Nr cadastral	Suprafaţa (mp)*	Observaţii / Referinţe
	2.200	

* Suprafaţa este determinată in planul de proiecţie Stereo 70.

DETALII LINIARE IMOBIL

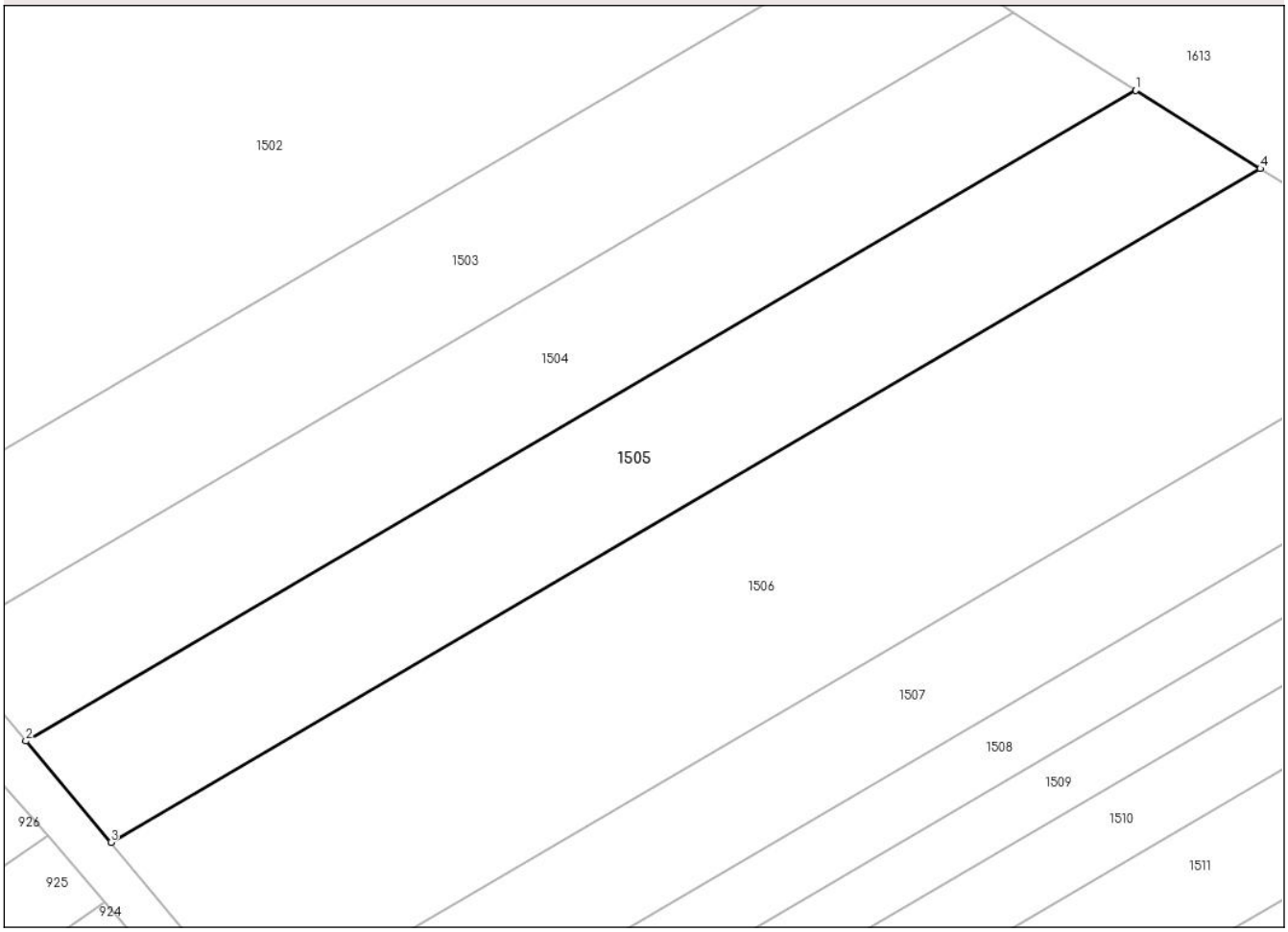

Date referitoare la teren

Crt	Categorie folosință	Intra vilan	Suprafaţa (mp)	Tarla	Parcelă	Nr. topo	Observaţii / Referinţe
1	arabil	NU	2.200	12	449/14	-	

Lungime Segmente
1) Valorile lungimilor segmentelor sunt obţinute din proiecţie în plan.

Punct început	X / Y	Punct sfârşit	X / Y	Lungime segment (** (m)
1	431.252,415 544.777,576	2	431.126,418 544.703,781	146.016
2	431.126,418 544.703,781	3	431.136,071 544.692,281	15.014
3	431.136,071 544.692,281	4	431.266,581 544.768,719	151.247
4	431.266,581 544.768,719	1	431.252,415 544.777,576	16.707

**** Lungimile segmentelor sunt determinate în planul de proiecţie Stereo 70 şi sunt rotunjite la 1 milimetru.**

Document care conține date cu caracter personal, protejat de prevederile Regulamentului (UE) nr. 679/2016 și Legii 190/2018

***** Distanţa dintre puncte este formată din segmente cumulate ce sunt mai mici decât valoarea 1 milimetru.**

DATE DESPRE IMOBILUL NR. 1506

Oficiul de Cadastru şi Publicitate Imobiliară MUREŞ
Biroul de Cadastru şi Publicitate Imobiliară Luduş

A. Partea I. Descrierea imobilului

TEREN Extravilan

Adresa: Jud. Mureş

Nr. Crt	Nr cadastral Nr. topografic	Suprafaţa* (mp)	Observaţii / Referinţe
A1		4.000	Sector cadastral:31 Teren neimprejmuit;

B. Partea II. Proprietari şi acte

Inscrieri privitoare la dreptul de proprietate şi alte drepturi reale		Referinţe
/		
Act Administrativ nr. 9328, din 14/11/1997 emis de CJSDPAT Mures (titlu de proprietate);		
B1	Intabulare, drept de PROPRIETATE, dobandit prin Lege, cota actuala 1/1	A1
	1) **JAKO A ELISABETA**	
Act Administrativ nr. 542, din 11/02/2025 emis de COMUNA ATINTIS (adeverinta);		
B2	Se noteaza posesia in favoarea:	A1
	1) **FODOR ATTILA-GYULA**	

C. Partea III. SARCINI .

Inscrieri privind dezmembramintele dreptului de proprietate, drepturi reale de garanţie şi sarcini	Referinţe
NU SUNT	

Document care conține date cu caracter personal, protejat de prevederile Regulamentului (UE) nr. 679/2016 și Legii 190/2018

Anexa Nr. 1 La Partea I

Teren

Nr cadastral	Suprafaţa (mp)*	Observaţii / Referinţe
	4.000	

* Suprafaţa este determinată in planul de proiecţie Stereo 70.

DETALII LINIARE IMOBIL

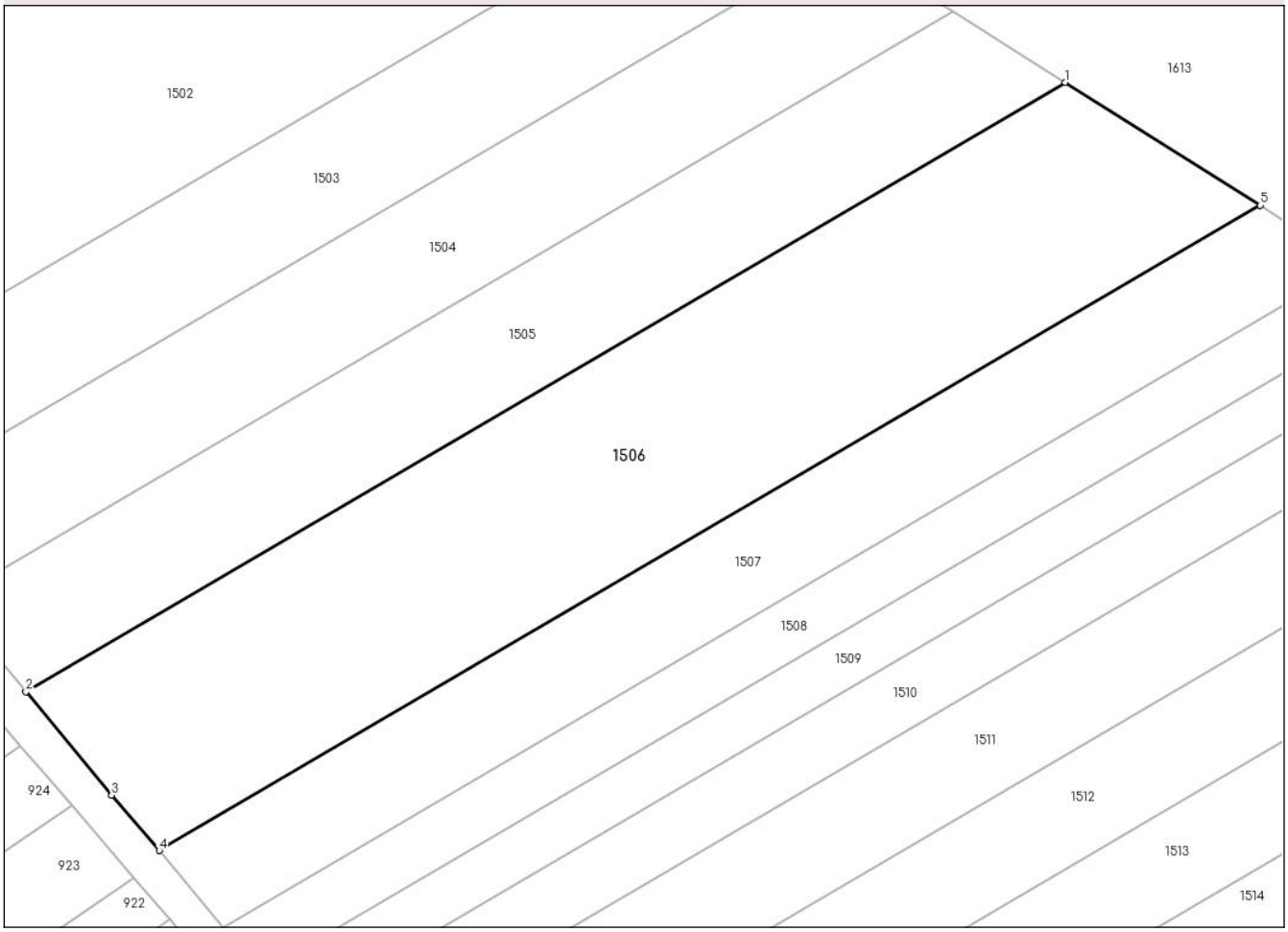

Date referitoare la teren

Crt	Categorie folosință	Intra vilan	Suprafaţa (mp)	Tarla	Parcelă	Nr. topo	Observaţii / Referinţe
1	arabil	NU	4.000	12	449/15	-	

Lungime Segmente
1) Valorile lungimilor segmentelor sunt obţinute din proiecţie în plan.

Punct început	X / Y	Punct sfârşit	X / Y	Lungime segment (** (m)
1	431.266,581 544.768,719	2	431.136,071 544.692,281	151.247
2	431.136,071 544.692,281	3	431.146,832 544.679,312	16.852
3	431.146,832 544.679,312	4	431.152,83 544.672,339	9.198
4	431.152,83 544.672,339	5	431.291,063 544.753,3	160.196
5	431.291,063 544.753,3	1	431.266,581 544.768,719	28.933

Document care conține date cu caracter personal, protejat de prevederile Regulamentului (UE) nr. 679/2016 și Legii 190/2018

** Lungimile segmentelor sunt determinate în planul de proiecţie Stereo 70 şi sunt rotunjite la 1 milimetru.
*** Distanţa dintre puncte este formată din segmente cumulate ce sunt mai mici decât valoarea 1 milimetru.

Document care conține date cu caracter personal, protejat de prevederile Regulamentului (UE) nr. 679/2016 și Legii 190/2018

DATE DESPRE IMOBILUL NR. 1507

Oficiul de Cadastru şi Publicitate Imobiliară MUREŞ
Biroul de Cadastru şi Publicitate Imobiliară Luduş

A. Partea I. Descrierea imobilului

TEREN Extravilan

Adresa: Jud. Mureş

Nr. Crt	Nr cadastral Nr. topografic	Suprafaţa* (mp)	Observaţii / Referinţe
A1		2.000	Sector cadastral:31 Teren neimprejmuit;

B. Partea II. Proprietari şi acte

Inscrieri privitoare la dreptul de proprietate şi alte drepturi reale		Referinţe
/		
Act Administrativ nr. 9864, din 07/10/2002 emis de CJSDPAT Mures (titlu de proprietate);		
B1	Intabulare, drept de PROPRIETATE, dobandit prin Lege, cota actuala 1/1	A1
	1) **FODOR F STEFAN**	
Act Administrativ nr. 546, din 11/02/2025 emis de COMUNA ATINTIS (adeverinta);		
B2	Se noteaza posesia in favoarea:	A1
	1) **FODOR ATTILA-GYULA**	

C. Partea III. SARCINI .

Inscrieri privind dezmembramintele dreptului de proprietate, drepturi reale de garanţie şi sarcini	Referinţe
NU SUNT	

Document care conține date cu caracter personal, protejat de prevederile Regulamentului (UE) nr. 679/2016 și Legii 190/2018

Anexa Nr. 1 La Partea I

Teren

Nr cadastral	Suprafaţa (mp)*	Observaţii / Referinţe
	2.000	

* Suprafaţa este determinată in planul de proiecţie Stereo 70.

DETALII LINIARE IMOBIL

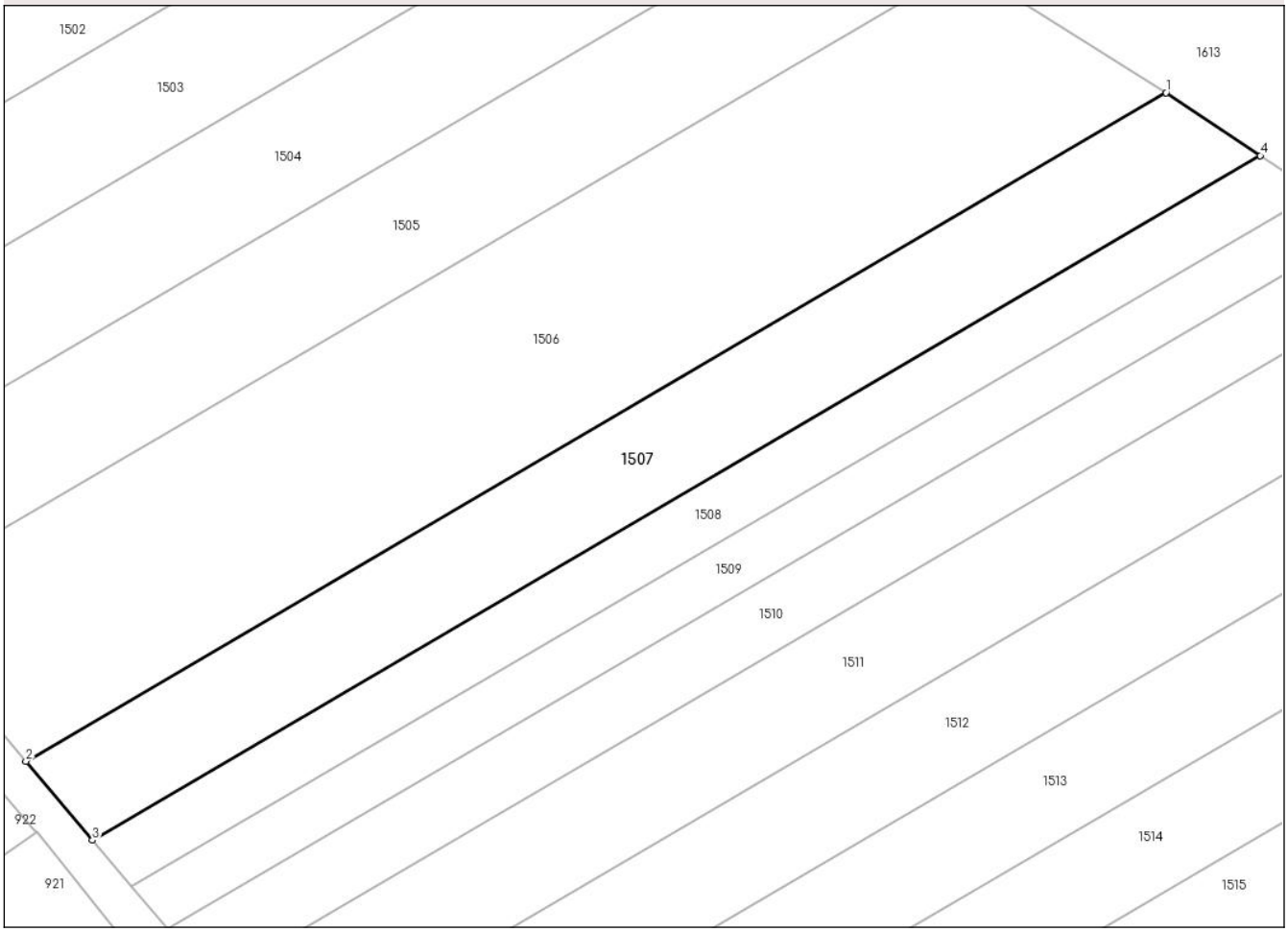

Date referitoare la teren

Crt	Categorie folosință	Intra vilan	Suprafaţa (mp)	Tarla	Parcelă	Nr. topo	Observaţii / Referinţe
1	arabil	NU	2.000	14	449/18	-	

Lungime Segmente
1) Valorile lungimilor segmentelor sunt obţinute din proiecţie în plan.

Punct început	X / Y	Punct sfârşit	X / Y	Lungime segment (** (m)
1	431.291,063 544.753,3	2	431.152,83 544.672,339	160.196
2	431.152,83 544.672,339	3	431.160,893 544.662,766	12.516
3	431.160,893 544.662,766	4	431.302,472 544.745,687	164.075
4	431.302,472 544.745,687	1	431.291,063 544.753,3	13.716

**** Lungimile segmentelor sunt determinate în planul de proiecţie Stereo 70 şi sunt rotunjite la 1 milimetru.**

Document care conține date cu caracter personal, protejat de prevederile Regulamentului (UE) nr. 679/2016 și Legii 190/2018

***** Distanţa dintre puncte este formată din segmente cumulate ce sunt mai mici decât valoarea 1 milimetru.**

Document care conține date cu caracter personal, protejat de prevederile Regulamentului (UE) nr. 679/2016 și Legii 190/2018

DATE DESPRE IMOBILUL NR. 1508

Oficiul de Cadastru şi Publicitate Imobiliară MUREŞ
Biroul de Cadastru şi Publicitate Imobiliară Luduş

A. Partea I. Descrierea imobilului

TEREN Extravilan

Adresa: Jud. Mureş

Nr. Crt	Nr cadastral Nr. topografic	Suprafaţa* (mp)	Observaţii / Referinţe
A1		1.200	Sector cadastral:31 Teren neimprejmuit;

B. Partea II. Proprietari şi acte

Inscrieri privitoare la dreptul de proprietate şi alte drepturi reale		Referinţe
/		
Act Administrativ nr. 149643, din 10/03/2003 emis de CJSDPAT Mures (titlu de proprietate);		
B1	Intabulare, drept de PROPRIETATE, dobandit prin Lege, cota actuala 1/1	A1
	1) **ILYES F ECATERINA**	
Act Administrativ nr. 553, din 11/02/2025 emis de COMUNA ATINTIS (adeverinta);		
B2	Se noteaza posesia in favoarea:	A1
	1) **BIRO SANDOR-ROBERT**	

C. Partea III. SARCINI .

Inscrieri privind dezmembramintele dreptului de proprietate, drepturi reale de garanţie şi sarcini	Referinţe
NU SUNT	

Document care conține date cu caracter personal, protejat de prevederile Regulamentului (UE) nr. 679/2016 și Legii 190/2018

Anexa Nr. 1 La Partea I

Teren

Nr cadastral	Suprafaţa (mp)*	Observaţii / Referinţe
	1.200	

* Suprafaţa este determinată in planul de proiecţie Stereo 70.

DETALII LINIARE IMOBIL

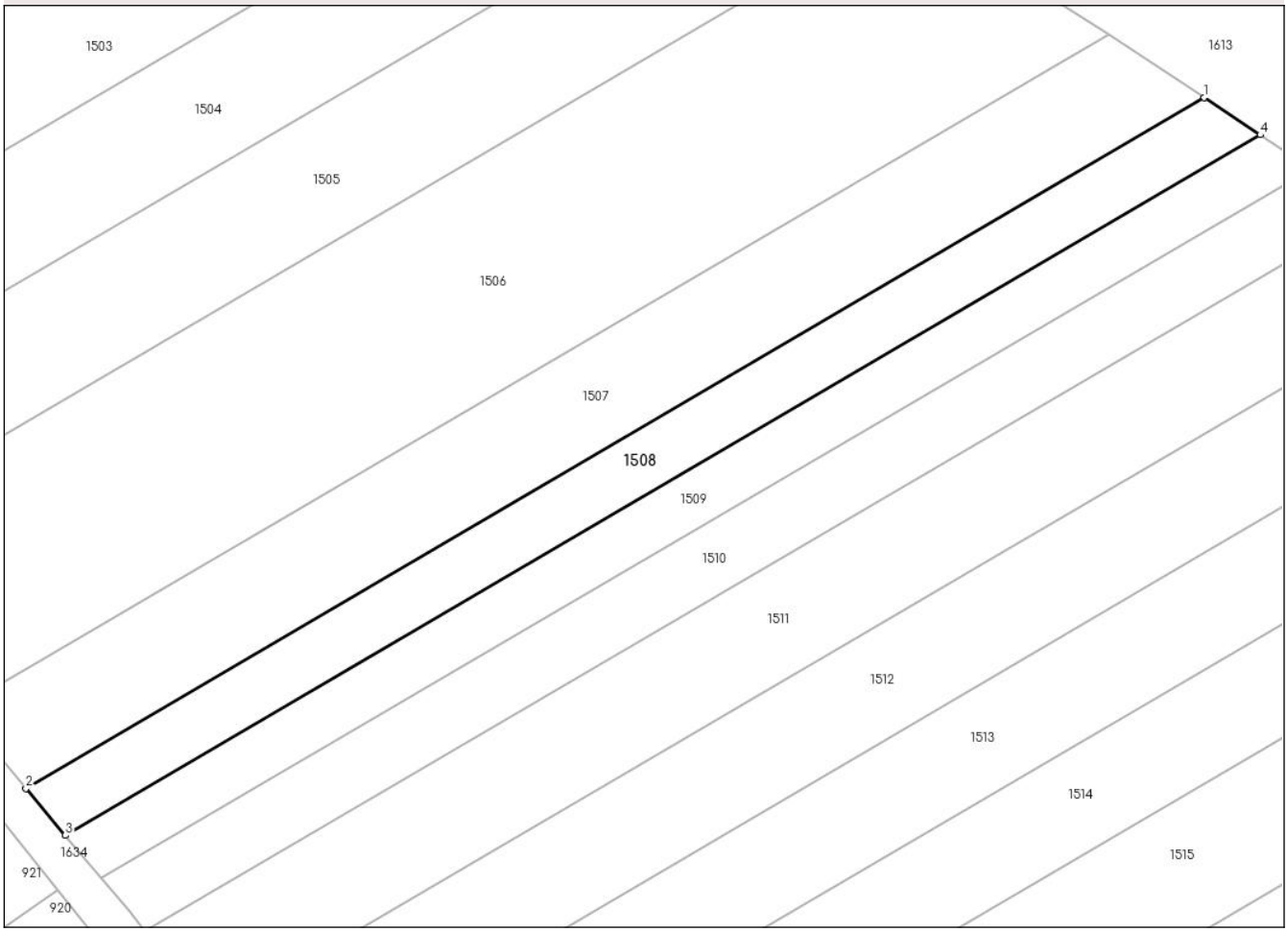

Date referitoare la teren

Crt	Categorie folosință	Intra vilan	Suprafaţa (mp)	Tarla	Parcelă	Nr. topo	Observaţii / Referinţe
1	arabil	NU	1.200	12	449/16	-	

Lungime Segmente
1) Valorile lungimilor segmentelor sunt obţinute din proiecţie în plan.

Punct început	X / Y	Punct sfârşit	X / Y	Lungime segment (** (m)
1	431.302,472 544.745,687	2	431.160,893 544.662,766	164.075
2	431.160,893 544.662,766	3	431.165,641 544.657,129	7.37
3	431.165,641 544.657,129	4	431.309,19 544.741,204	166.358
4	431.309,19 544.741,204	1	431.302,472 544.745,687	8.076

**** Lungimile segmentelor sunt determinate în planul de proiecţie Stereo 70 şi sunt rotunjite la 1 milimetru.**

Document care conține date cu caracter personal, protejat de prevederile Regulamentului (UE) nr. 679/2016 și Legii 190/2018

***** Distanţa dintre puncte este formată din segmente cumulate ce sunt mai mici decât valoarea 1 milimetru.**

Document care conține date cu caracter personal, protejat de prevederile Regulamentului (UE) nr. 679/2016 și Legii 190/2018

DATE DESPRE IMOBILUL NR. 1509

Oficiul de Cadastru şi Publicitate Imobiliară MUREŞ
Biroul de Cadastru şi Publicitate Imobiliară Luduş

A. Partea I. Descrierea imobilului

TEREN Extravilan

Adresa: Jud. Mureş

Nr. Crt	Nr cadastral Nr. topografic	Suprafaţa* (mp)	Observaţii / Referinţe
A1		1.100	Sector cadastral:31 Teren neimprejmuit;

B. Partea II. Proprietari şi acte

Inscrieri privitoare la dreptul de proprietate şi alte drepturi reale		Referinţe
/		
Act Administrativ nr. 9403, din 28/08/1998 emis de CJSDPAT Mures (titlu de proprietate);		
B1	Intabulare, drept de PROPRIETATE, dobandit prin Lege, cota actuala 1/1	A1
	1) **FODOR F MARTIN**	

C. Partea III. SARCINI .

Inscrieri privind dezmembramintele dreptului de proprietate, drepturi reale de garanţie şi sarcini	Referinţe
NU SUNT	

Document care conține date cu caracter personal, protejat de prevederile Regulamentului (UE) nr. 679/2016 și Legii 190/2018

Anexa Nr. 1 La Partea I

Teren

Nr cadastral	Suprafaţa (mp)*	Observaţii / Referinţe
	1.100	

* Suprafaţa este determinată in planul de proiecţie Stereo 70.

DETALII LINIARE IMOBIL

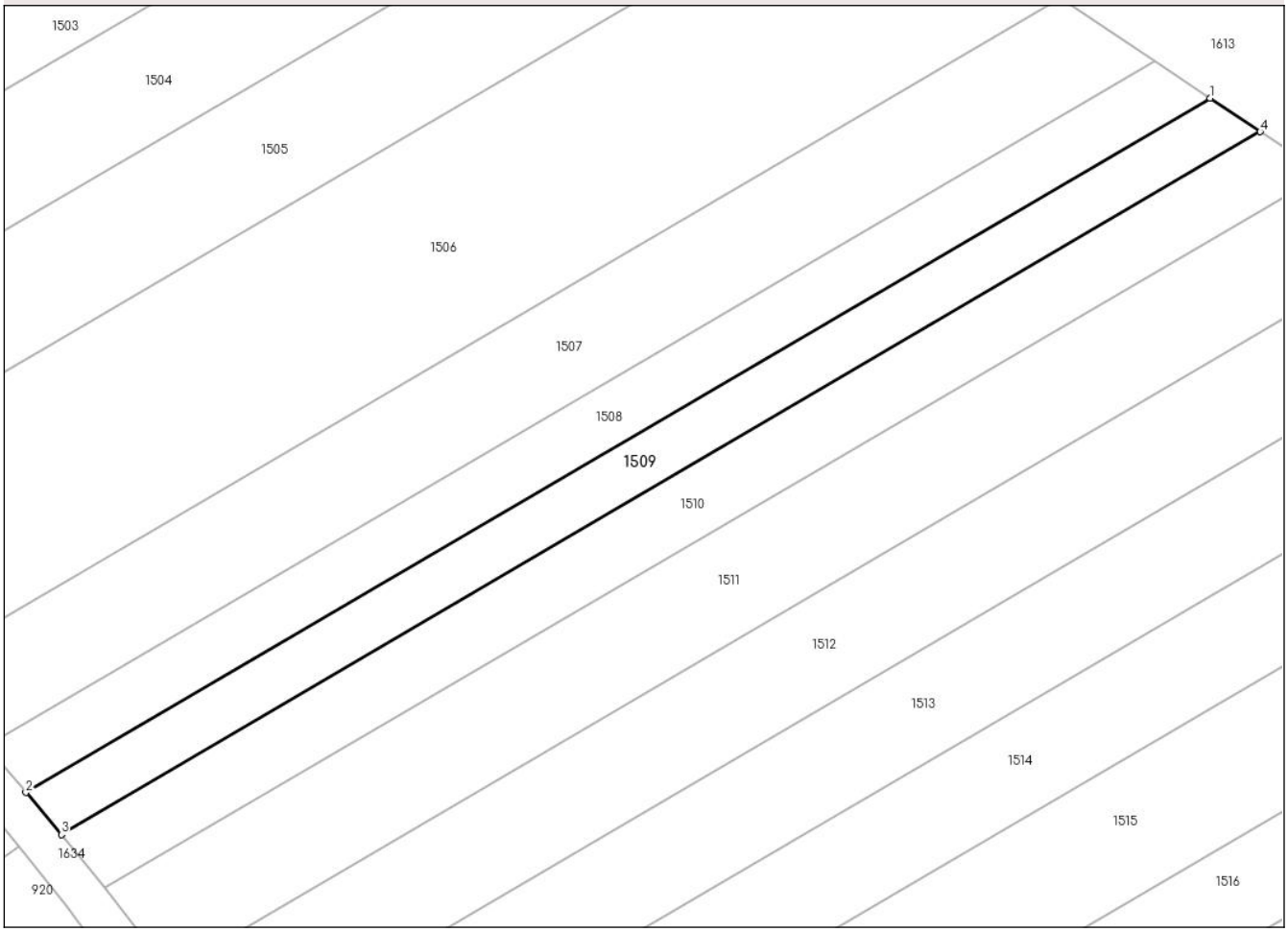

Date referitoare la teren

Crt	Categorie folosință	Intra vilan	Suprafaţa (mp)	Tarla	Parcelă	Nr. topo	Observaţii / Referinţe
1	arabil	NU	1.100	12	449/17	-	

Lungime Segmente
1) Valorile lungimilor segmentelor sunt obţinute din proiecţie în plan.

Punct început	X / Y	Punct sfârşit	X / Y	Lungime segment (** (m)
1	431.309,19 544.741,204	2	431.165,641 544.657,129	166.358
2	431.165,641 544.657,129	3	431.169,936 544.652,029	6.668
3	431.169,936 544.652,029	4	431.315,269 544.737,148	168.424
4	431.315,269 544.737,148	1	431.309,19 544.741,204	7.307

**** Lungimile segmentelor sunt determinate în planul de proiecţie Stereo 70 şi sunt rotunjite la 1 milimetru.**

Document care conține date cu caracter personal, protejat de prevederile Regulamentului (UE) nr. 679/2016 și Legii 190/2018

***** Distanţa dintre puncte este formată din segmente cumulate ce sunt mai mici decât valoarea 1 milimetru.**

Document care conține date cu caracter personal, protejat de prevederile Regulamentului (UE) nr. 679/2016 și Legii 190/2018

DATE DESPRE IMOBILUL NR. 1510

Oficiul de Cadastru şi Publicitate Imobiliară MUREŞ
Biroul de Cadastru şi Publicitate Imobiliară Luduş

A. Partea I. Descrierea imobilului

TEREN Extravilan

Adresa: Jud. Mureş

Nr. Crt	Nr cadastral Nr. topografic	Suprafaţa* (mp)	Observaţii / Referinţe
A1		1.400	Sector cadastral:31 Teren neimprejmuit;

B. Partea II. Proprietari şi acte

Inscrieri privitoare la dreptul de proprietate şi alte drepturi reale		Referinţe
/		
Act Administrativ nr. 78, din 12/03/2025 emis de COMUNA ATINTIS (proces verbal de punere in posesie);		
B1	Inscrierea provizorie, drept de PROPRIETATE, dobandit prin Lege, cota actuala 1/1	A1
	1) **KOVACS ELISABETA** 2) **KOVACS STEFAN** 3) **FODOR ROZALIA**	
Act Administrativ nr. 1266, din 18/03/2025 emis de COMUNA ATINTIS (adeverinta);		
B2	Se noteaza posesia in favoarea:	A1
	1) **FULOP ZOLTAN** 2) **FULOP ERIKA**	

C. Partea III. SARCINI .

Inscrieri privind dezmembramintele dreptului de proprietate, drepturi reale de garanţie şi sarcini	Referinţe
NU SUNT	

Document care conține date cu caracter personal, protejat de prevederile Regulamentului (UE) nr. 679/2016 și Legii 190/2018

Anexa Nr. 1 La Partea I

Teren

Nr cadastral	Suprafaţa (mp)*	Observaţii / Referinţe
	1.400	

* Suprafaţa este determinată in planul de proiecţie Stereo 70.

DETALII LINIARE IMOBIL



Date referitoare la teren

Crt	Categorie folosință	Intra vilan	Suprafaţa (mp)	Tarla	Parcelă	Nr. topo	Observaţii / Referinţe
1	arabil	NU	1.400	12	449/19/1	-	

Lungime Segmente
1) Valorile lungimilor segmentelor sunt obţinute din proiecţie în plan.

Punct început	X / Y	Punct sfârşit	X / Y	Lungime segment (** (m)
1	431.315,269 544.737,148	2	431.169,936 544.652,029	168.424
2	431.169,936 544.652,029	3	431.173,358 544.647,966	5.312
3	431.173,358 544.647,966	4	431.175,228 544.645,57	3.039
4	431.175,228 544.645,57	5	431.322,897 544.732,058	171.133
5	431.322,897 544.732,058	1	431.315,269 544.737,148	9.171

Document care conține date cu caracter personal, protejat de prevederile Regulamentului (UE) nr. 679/2016 și Legii 190/2018

** Lungimile segmentelor sunt determinate în planul de proiecţie Stereo 70 şi sunt rotunjite la 1 milimetru.
*** Distanţa dintre puncte este formată din segmente cumulate ce sunt mai mici decât valoarea 1 milimetru.

Document care conține date cu caracter personal, protejat de prevederile Regulamentului (UE) nr. 679/2016 și Legii 190/2018

DATE DESPRE IMOBILUL NR. 1511

Oficiul de Cadastru şi Publicitate Imobiliară MUREŞ
Biroul de Cadastru şi Publicitate Imobiliară Luduş

A. Partea I. Descrierea imobilului

TEREN Extravilan

Adresa: Jud. Mureş

Nr. Crt	Nr cadastral Nr. topografic	Suprafaţa* (mp)	Observaţii / Referinţe
A1		2.200	Sector cadastral:31 Teren neimprejmuit;

B. Partea II. Proprietari şi acte

Inscrieri privitoare la dreptul de proprietate şi alte drepturi reale		Referinţe
/		
Act Administrativ nr. 9331, din 14/11/1997 emis de CJSDPAT Mures (titlu de proprietate);		
B1	Intabulare, drept de PROPRIETATE, dobandit prin Lege, cota actuala 1/1	A1
	1) **FODOR S STEFAN**	
Act Administrativ nr. 570, din 12/02/2025 emis de COMUNA ATINTIS (adeverinta);		
B2	Se noteaza posesia in favoarea:	A1
	1) **BOBOI CATA**	

C. Partea III. SARCINI .

Inscrieri privind dezmembramintele dreptului de proprietate, drepturi reale de garanţie şi sarcini	Referinţe
NU SUNT	

Document care conține date cu caracter personal, protejat de prevederile Regulamentului (UE) nr. 679/2016 și Legii 190/2018

Anexa Nr. 1 La Partea I

Teren

Nr cadastral	Suprafaţa (mp)*	Observaţii / Referinţe
	2.200	

* Suprafaţa este determinată in planul de proiecţie Stereo 70.

DETALII LINIARE IMOBIL

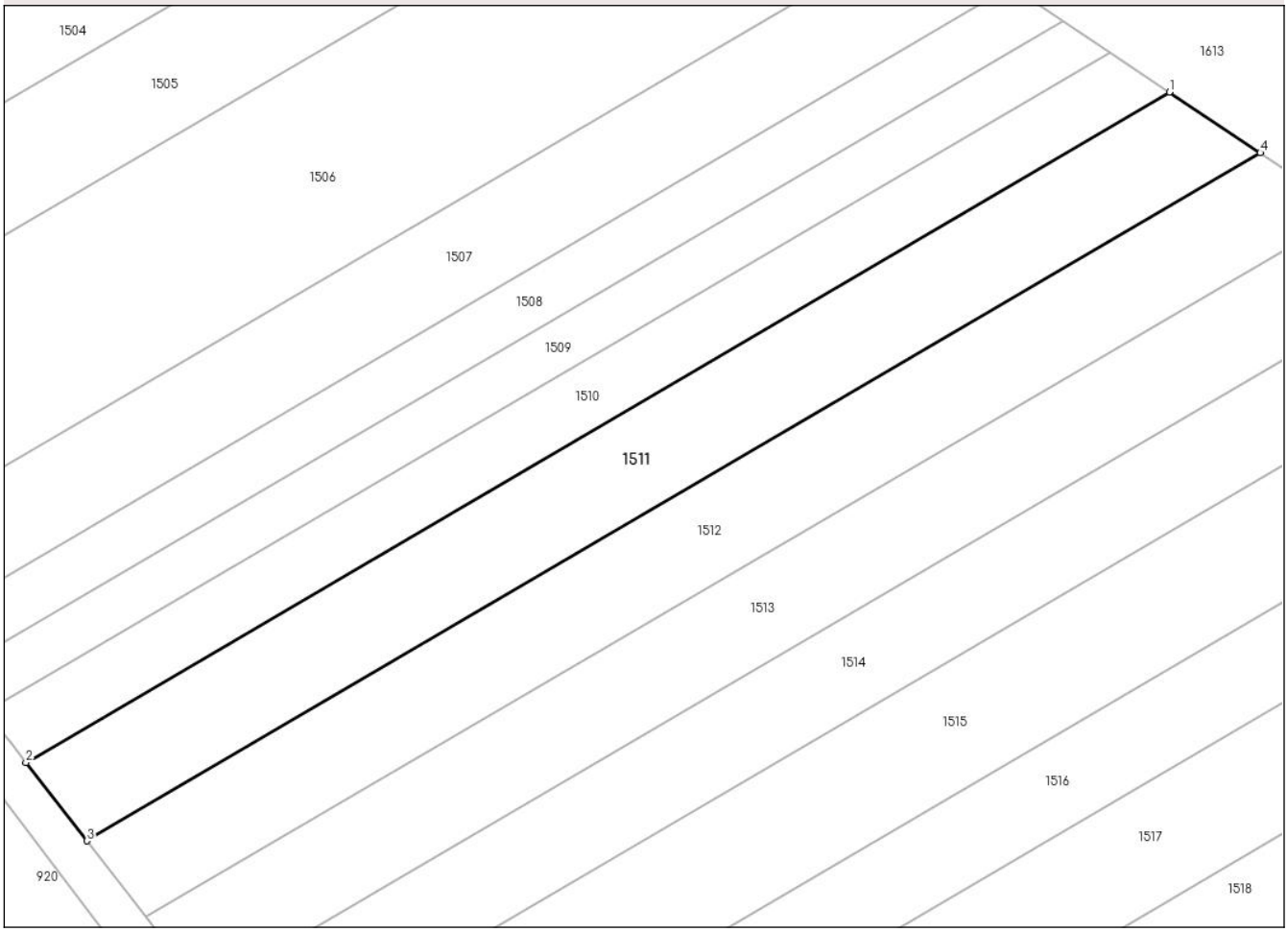

Date referitoare la teren

Crt	Categorie folosință	Intra vilan	Suprafaţa (mp)	Tarla	Parcelă	Nr. topo	Observaţii / Referinţe
1	arabil	NU	2.200	14	449/20	-	

Lungime Segmente
1) Valorile lungimilor segmentelor sunt obţinute din proiecţie în plan.

Punct început	X / Y	Punct sfârşit	X / Y	Lungime segment (** (m)
1	431.322,897 544.732,058	2	431.175,228 544.645,57	171.133
2	431.175,228 544.645,57	3	431.183,104 544.635,477	12.802
3	431.183,104 544.635,477	4	431.334,634 544.724,226	175.607
4	431.334,634 544.724,226	1	431.322,897 544.732,058	14.11

**** Lungimile segmentelor sunt determinate în planul de proiecţie Stereo 70 şi sunt rotunjite la 1 milimetru.**

Document care conține date cu caracter personal, protejat de prevederile Regulamentului (UE) nr. 679/2016 și Legii 190/2018

***** Distanţa dintre puncte este formată din segmente cumulate ce sunt mai mici decât valoarea 1 milimetru.**

Document care conține date cu caracter personal, protejat de prevederile Regulamentului (UE) nr. 679/2016 și Legii 190/2018

DATE DESPRE IMOBILUL NR. 1512

Oficiul de Cadastru şi Publicitate Imobiliară MUREŞ
Biroul de Cadastru şi Publicitate Imobiliară Luduş

A. Partea I. Descrierea imobilului

TEREN Extravilan

Adresa: Jud. Mureş

Nr. Crt	Nr cadastral Nr. topografic	Suprafaţa* (mp)	Observaţii / Referinţe
A1		2.200	Sector cadastral:31 Teren neimprejmuit;

B. Partea II. Proprietari şi acte

Inscrieri privitoare la dreptul de proprietate şi alte drepturi reale		Referinţe
/		
Act Administrativ nr. 9422, din 13/01/1999 emis de CJSDPAT Mures (titlu de proprietate);		
B1	Intabulare, drept de PROPRIETATE, dobandit prin Lege, cota actuala 1/1	A1
	1) **BARTHA A ROZALIA** 2) **GASPAR A MARIA** 3) **BARTHA A STEFAN** 4) **BARTHA A KATALINA** 5) **SOS A KATALINA** 6) **BARTHA A EVA** 7) **FODOR A IBOLYA**	
Act Administrativ nr. 572, din 12/02/2025 emis de COMUNA ATINTIS (adeverinta);		
B2	Se noteaza posesia in favoarea:	A1
	1) **BARTHA STEFAN-JENO**	

C. Partea III. SARCINI .

Inscrieri privind dezmembramintele dreptului de proprietate, drepturi reale de garanţie şi sarcini	Referinţe
NU SUNT	

Document care conține date cu caracter personal, protejat de prevederile Regulamentului (UE) nr. 679/2016 și Legii 190/2018

Anexa Nr. 1 La Partea I

Teren

Nr cadastral	Suprafaţa (mp)*	Observaţii / Referinţe
	2.200	

* Suprafaţa este determinată in planul de proiecţie Stereo 70.

DETALII LINIARE IMOBIL

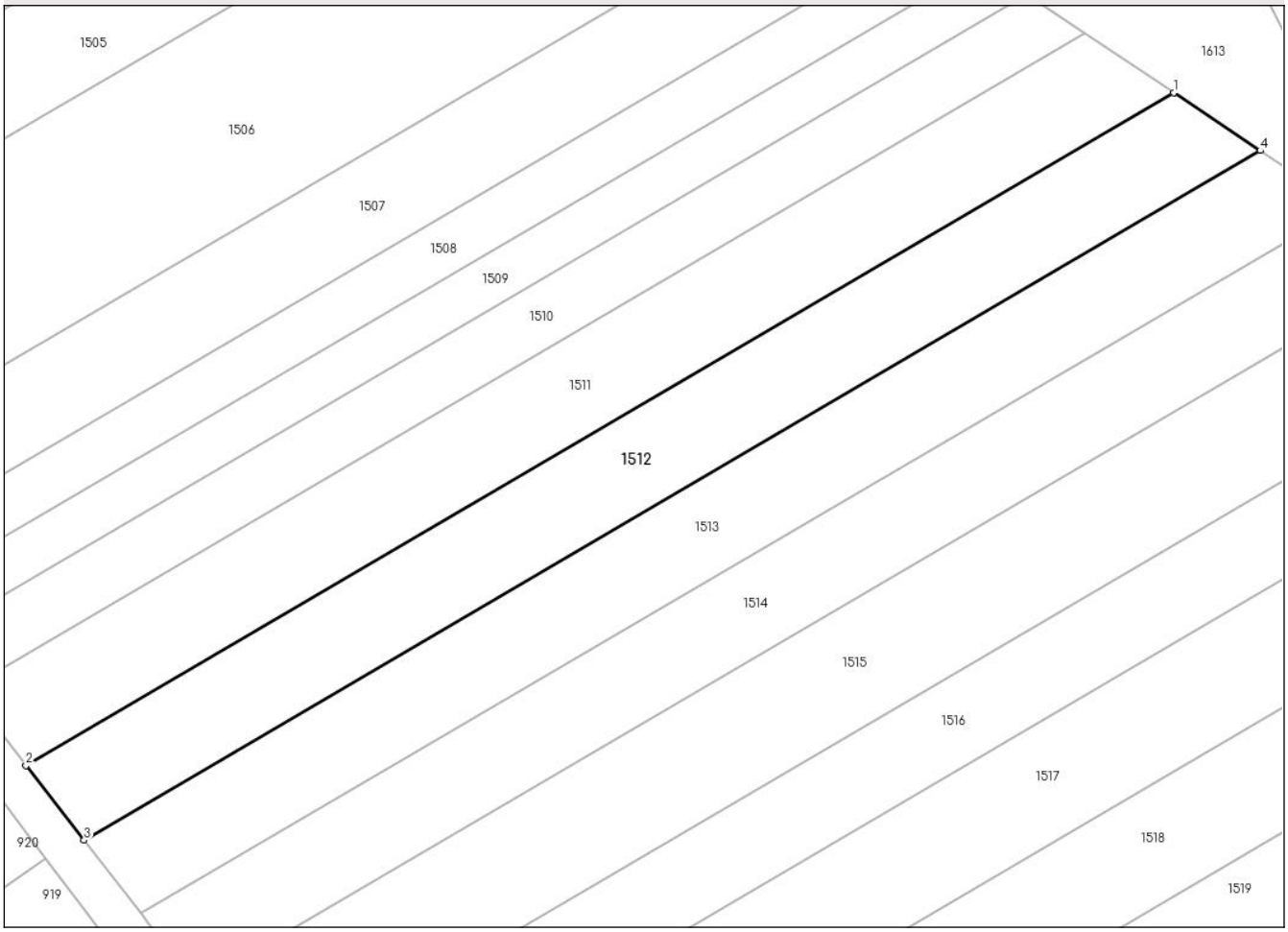

Date referitoare la teren

Crt	Categorie folosință	Intra vilan	Suprafaţa (mp)	Tarla	Parcelă	Nr. topo	Observaţii / Referinţe
1	arabil	NU	2.200	12	449/21	-	

Lungime Segmente
1) Valorile lungimilor segmentelor sunt obţinute din proiecţie în plan.

Punct început	X / Y	Punct sfârşit	X / Y	Lungime segment (** (m)
1	431.334,634 544.724,226	2	431.183,104 544.635,477	175.607
2	431.183,104 544.635,477	3	431.190,784 544.625,635	12.484
3	431.190,784 544.625,635	4	431.346,08 544.716,59	179.971
4	431.346,08 544.716,59	1	431.334,634 544.724,226	13.759

**** Lungimile segmentelor sunt determinate în planul de proiecţie Stereo 70 şi sunt rotunjite la 1 milimetru.**

Document care conține date cu caracter personal, protejat de prevederile Regulamentului (UE) nr. 679/2016 și Legii 190/2018

***** Distanţa dintre puncte este formată din segmente cumulate ce sunt mai mici decât valoarea 1 milimetru.**

DATE DESPRE IMOBILUL NR. 1513

Oficiul de Cadastru şi Publicitate Imobiliară MUREŞ
Biroul de Cadastru şi Publicitate Imobiliară Luduş

A. Partea I. Descrierea imobilului

TEREN Extravilan

Adresa: Jud. Mureş

Nr. Crt	Nr cadastral Nr. topografic	Suprafaţa* (mp)	Observaţii / Referinţe
A1		2.200	Sector cadastral:31 Teren neimprejmuit;

B. Partea II. Proprietari şi acte

Inscrieri privitoare la dreptul de proprietate şi alte drepturi reale		Referinţe
/		
Act Administrativ nr. 79, din 12/03/2025 emis de COMUNA ATINTIS (proces verbal de punere in posesie);		
B1	Inscrierea provizorie, drept de PROPRIETATE, dobandit prin Lege, cota actuala 1/1	A1
	1) **FODOR MIHAI** 2) **FODOR STEFAN** 3) **SERES AURELIA** 4) **KOCSIS ILEANA** 5) **SERES ELISABETA** 6) **REGHIAN REBECA** 7) **FODOR ADALBERT** 8) **KISS MARTIN**	
Act Administrativ nr. 1263, din 18/03/2025 emis de COMUNA ATINTIS (adeverinta);		
B2	Se noteaza posesia in favoarea:	A1
	1) **SERES ELISABETA**	

C. Partea III. SARCINI .

Inscrieri privind dezmembramintele dreptului de proprietate, drepturi reale de garanţie şi sarcini	Referinţe
NU SUNT	

Document care conține date cu caracter personal, protejat de prevederile Regulamentului (UE) nr. 679/2016 și Legii 190/2018

Anexa Nr. 1 La Partea I

Teren

Nr cadastral	Suprafaţa (mp)*	Observaţii / Referinţe
	2.200	

* Suprafaţa este determinată in planul de proiecţie Stereo 70.

DETALII LINIARE IMOBIL

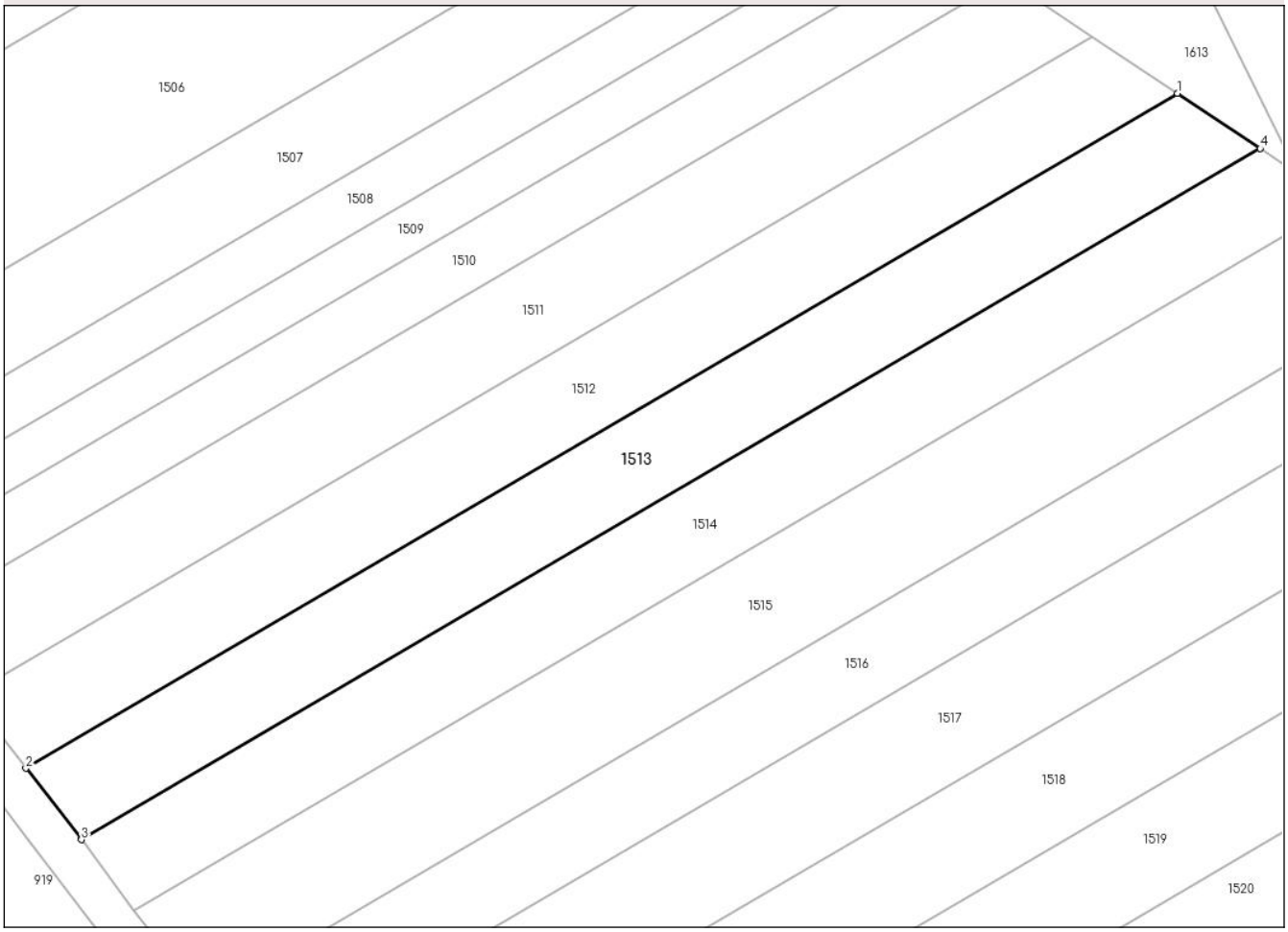

Date referitoare la teren

Crt	Categorie folosință	Intra vilan	Suprafaţa (mp)	Tarla	Parcelă	Nr. topo	Observaţii / Referinţe
1	arabil	NU	2.200	12	449/20/2	-	

Lungime Segmente
1) Valorile lungimilor segmentelor sunt obţinute din proiecţie în plan.

Punct început	X / Y	Punct sfârşit	X / Y	Lungime segment (** (m)
1	431.346,08 544.716,59	2	431.190,784 544.625,635	179.971
2	431.190,784 544.625,635	3	431.198,282 544.616,025	12.188
3	431.198,282 544.616,025	4	431.357,254 544.709,134	184.232
4	431.357,254 544.709,134	1	431.346,08 544.716,59	13.434

**** Lungimile segmentelor sunt determinate în planul de proiecţie Stereo 70 şi sunt rotunjite la 1 milimetru.**

Document care conține date cu caracter personal, protejat de prevederile Regulamentului (UE) nr. 679/2016 și Legii 190/2018

***** Distanţa dintre puncte este formată din segmente cumulate ce sunt mai mici decât valoarea 1 milimetru.**

Document care conține date cu caracter personal, protejat de prevederile Regulamentului (UE) nr. 679/2016 și Legii 190/2018

DATE DESPRE IMOBILUL NR. 1514

Oficiul de Cadastru şi Publicitate Imobiliară MUREŞ
Biroul de Cadastru şi Publicitate Imobiliară Luduş

A. Partea I. Descrierea imobilului

TEREN Extravilan

Adresa: Jud. Mureş

Nr. Crt	Nr cadastral Nr. topografic	Suprafaţa* (mp)	Observaţii / Referinţe
A1		2.200	Sector cadastral:31 Teren neimprejmuit;

B. Partea II. Proprietari şi acte

Inscrieri privitoare la dreptul de proprietate şi alte drepturi reale		Referinţe
/		
Act Administrativ nr. 9432, din 15/01/1999 emis de CJSDPAT Mures (titlu de proprietate);		
B1	Intabulare, drept de PROPRIETATE, dobandit prin Lege, cota actuala 1/1	A1
	1) **FODOR I IOAN**	

C. Partea III. SARCINI .

Inscrieri privind dezmembramintele dreptului de proprietate, drepturi reale de garanţie şi sarcini	Referinţe
NU SUNT	

Document care conține date cu caracter personal, protejat de prevederile Regulamentului (UE) nr. 679/2016 și Legii 190/2018

Anexa Nr. 1 La Partea I

Teren

Nr cadastral	Suprafaţa (mp)*	Observaţii / Referinţe
	2.200	

* Suprafaţa este determinată in planul de proiecţie Stereo 70.

DETALII LINIARE IMOBIL

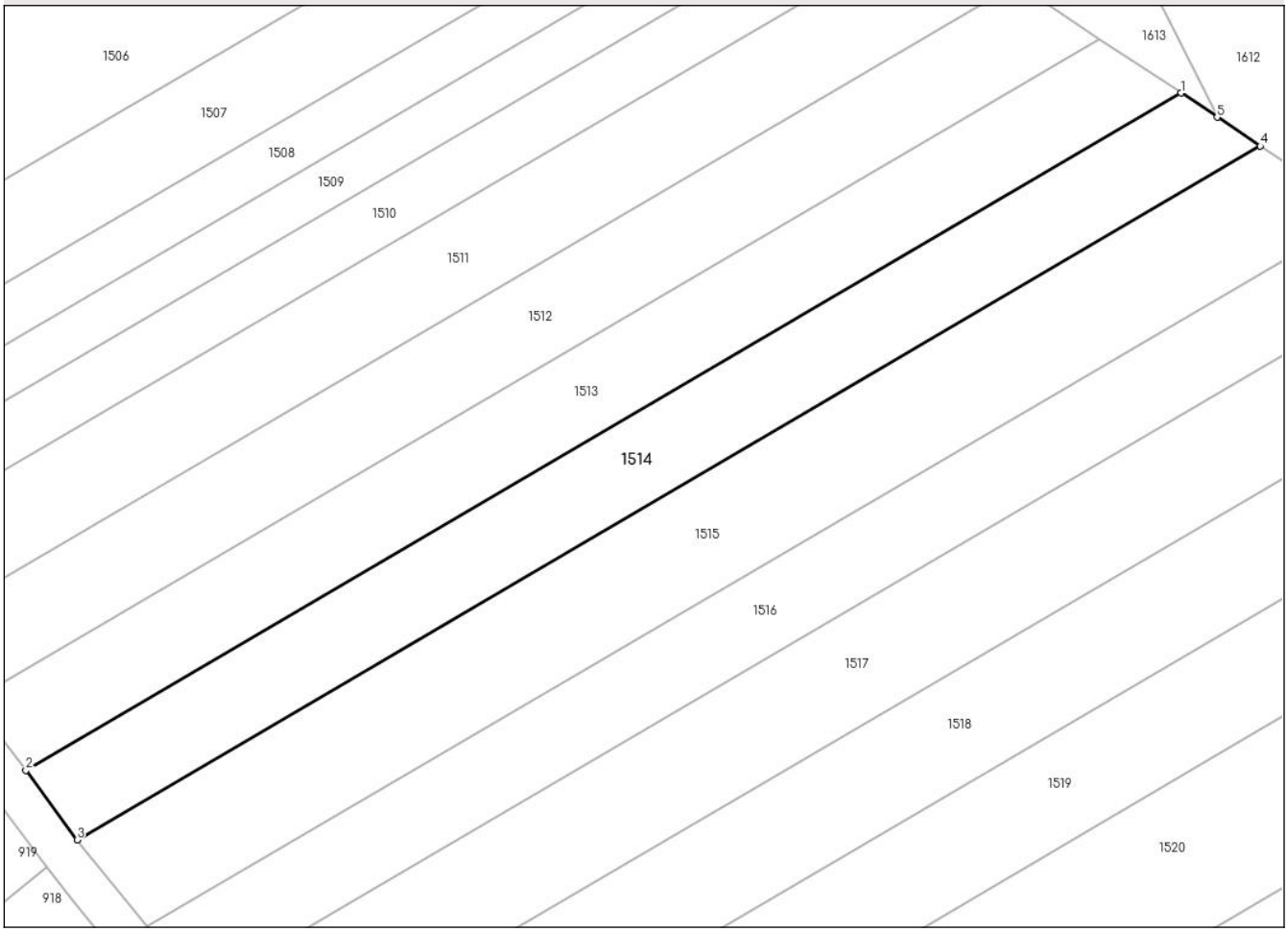

Date referitoare la teren

Crt	Categorie folosință	Intra vilan	Suprafaţa (mp)	Tarla	Parcelă	Nr. topo	Observaţii / Referinţe
1	arabil	NU	2.200	14	449/23	-	

Lungime Segmente
1) Valorile lungimilor segmentelor sunt obţinute din proiecţie în plan.

Punct început	X / Y	Punct sfârşit	X / Y	Lungime segment (** (m)
1	431.357,254 544.709,134	2	431.198,282 544.616,025	184.232
2	431.198,282 544.616,025	3	431.205,323 544.606,477	11.864
3	431.205,323 544.606,477	4	431.368,167 544.701,852	188.718
4	431.368,167 544.701,852	5	431.362,228 544.705,815	7.14
5	431.362,228 544.705,815	1	431.357,254 544.709,134	5.979

Document care conține date cu caracter personal, protejat de prevederile Regulamentului (UE) nr. 679/2016 și Legii 190/2018

** Lungimile segmentelor sunt determinate în planul de proiecţie Stereo 70 şi sunt rotunjite la 1 milimetru.
*** Distanţa dintre puncte este formată din segmente cumulate ce sunt mai mici decât valoarea 1 milimetru.

Document care conține date cu caracter personal, protejat de prevederile Regulamentului (UE) nr. 679/2016 și Legii 190/2018

DATE DESPRE IMOBILUL NR. 1515

Oficiul de Cadastru şi Publicitate Imobiliară MUREŞ
Biroul de Cadastru şi Publicitate Imobiliară Luduş

A. Partea I. Descrierea imobilului

TEREN Extravilan

Adresa: Jud. Mureş

Nr. Crt	Nr cadastral Nr. topografic	Suprafaţa* (mp)	Observaţii / Referinţe
A1		2.900	Sector cadastral:31 Teren neimprejmuit;

B. Partea II. Proprietari şi acte

Inscrieri privitoare la dreptul de proprietate şi alte drepturi reale		Referinţe
/		
Act Administrativ nr. 9422, din 13/01/1999 emis de CJSDPAT Mures (titlu de proprietate);		
B1	Intabulare, drept de PROPRIETATE, dobandit prin Lege, cota actuala 1/1	A1
	1) **BARTHA A ROZALIA** 2) **GASPAR A MARIA** 3) **BARTHA A STEFAN** 4) **BARTHA A KATALINA** 5) **SOS A KATALINA** 6) **BARTHA A EVA** 7) **FODOR A IBOLYA**	
Act Administrativ nr. 572, din 12/02/2025 emis de COMUNA ATINTIS (adeverinta);		
B2	Se noteaza posesia in favoarea:	A1
	1) **BARTHA STEFAN-JENO**	

C. Partea III. SARCINI .

Inscrieri privind dezmembramintele dreptului de proprietate, drepturi reale de garanţie şi sarcini	Referinţe
NU SUNT	

Document care conține date cu caracter personal, protejat de prevederile Regulamentului (UE) nr. 679/2016 și Legii 190/2018

Anexa Nr. 1 La Partea I

Teren

Nr cadastral	Suprafaţa (mp)*	Observaţii / Referinţe
	2.900	

* Suprafaţa este determinată in planul de proiecţie Stereo 70.

DETALII LINIARE IMOBIL



Date referitoare la teren

Crt	Categorie folosință	Intra vilan	Suprafaţa (mp)	Tarla	Parcelă	Nr. topo	Observaţii / Referinţe
1	arabil	NU	2.900	15	588/25	-	

Lungime Segmente
1) Valorile lungimilor segmentelor sunt obţinute din proiecţie în plan.

Punct început	X / Y	Punct sfârşit	X / Y	Lungime segment (** (m)
1	431.205,323 544.606,477	2	431.214,942 544.594,536	15.333
2	431.214,942 544.594,536	3	431.382,046 544.692,407	193.655
3	431.382,046 544.692,407	4	431.375,357 544.697,055	8.146
4	431.375,357 544.697,055	5	431.368,167 544.701,852	8.644
5	431.368,167 544.701,852	1	431.205,323 544.606,477	188.718

Document care conține date cu caracter personal, protejat de prevederile Regulamentului (UE) nr. 679/2016 și Legii 190/2018

** Lungimile segmentelor sunt determinate în planul de proiecţie Stereo 70 şi sunt rotunjite la 1 milimetru.
*** Distanţa dintre puncte este formată din segmente cumulate ce sunt mai mici decât valoarea 1 milimetru.

Document care conține date cu caracter personal, protejat de prevederile Regulamentului (UE) nr. 679/2016 și Legii 190/2018

DATE DESPRE IMOBILUL NR. 1516

Oficiul de Cadastru şi Publicitate Imobiliară MUREŞ
Biroul de Cadastru şi Publicitate Imobiliară Luduş

A. Partea I. Descrierea imobilului

TEREN Extravilan

Adresa: Jud. Mureş

Nr. Crt	Nr cadastral Nr. topografic	Suprafaţa* (mp)	Observaţii / Referinţe
A1		2.200	Sector cadastral:31 Teren neimprejmuit;

B. Partea II. Proprietari şi acte

Inscrieri privitoare la dreptul de proprietate şi alte drepturi reale		Referinţe
/		
Act Administrativ nr. 9818, din 27/06/2002 emis de CJSDPAT Mures (titlu de proprietate);		
B1	Intabulare, drept de PROPRIETATE, dobandit prin Lege, cota actuala 1/1	A1
	1) **BARTHA F MARTIN**	
Act Administrativ nr. 574, din 12/02/2025 emis de COMUNA ATINTIS (adeverinta);		
B2	Se noteaza posesia in favoarea:	A1
	1) **BARTA MARTON**	

C. Partea III. SARCINI .

Inscrieri privind dezmembramintele dreptului de proprietate, drepturi reale de garanţie şi sarcini	Referinţe
NU SUNT	

Document care conține date cu caracter personal, protejat de prevederile Regulamentului (UE) nr. 679/2016 și Legii 190/2018

Anexa Nr. 1 La Partea I

Teren

Nr cadastral	Suprafaţa (mp)*	Observaţii / Referinţe
	2.200	

* Suprafaţa este determinată in planul de proiecţie Stereo 70.

DETALII LINIARE IMOBIL



Date referitoare la teren

Crt	Categorie folosință	Intra vilan	Suprafaţa (mp)	Tarla	Parcelă	Nr. topo	Observaţii / Referinţe
1	arabil	NU	2.200	12	449/24	-	

Lungime Segmente
1) Valorile lungimilor segmentelor sunt obţinute din proiecţie în plan.

Punct început	X / Y	Punct sfârşit	X / Y	Lungime segment (** (m)
1	431.382,046 544.692,407	2	431.214,942 544.594,536	193.655
2	431.214,942 544.594,536	3	431.222,083 544.585,672	11.383
3	431.222,083 544.585,672	4	431.392,235 544.685,328	197.188
4	431.392,235 544.685,328	1	431.382,046 544.692,407	12.407

**** Lungimile segmentelor sunt determinate în planul de proiecţie Stereo 70 şi sunt rotunjite la 1 milimetru.**

Document care conține date cu caracter personal, protejat de prevederile Regulamentului (UE) nr. 679/2016 și Legii 190/2018

***** Distanţa dintre puncte este formată din segmente cumulate ce sunt mai mici decât valoarea 1 milimetru.**

Document care conține date cu caracter personal, protejat de prevederile Regulamentului (UE) nr. 679/2016 și Legii 190/2018

DATE DESPRE IMOBILUL NR. 1517

Oficiul de Cadastru şi Publicitate Imobiliară MUREŞ
Biroul de Cadastru şi Publicitate Imobiliară Luduş

A. Partea I. Descrierea imobilului

TEREN Extravilan

Adresa: Jud. Mureş

Nr. Crt	Nr cadastral Nr. topografic	Suprafaţa* (mp)	Observaţii / Referinţe
A1		2.900	Sector cadastral:31 Teren neimprejmuit;

B. Partea II. Proprietari şi acte

Inscrieri privitoare la dreptul de proprietate şi alte drepturi reale		Referinţe
/		
Act Administrativ nr. 80, din 12/03/2025 emis de COMUNA ATINTIS (proces verbal de punere in posesie);		
B1	Inscrierea provizorie, drept de PROPRIETATE, dobandit prin Lege, cota actuala 1/1	A1
	1) **FODOR MIHAI** 2) **FODOR STEFAN** 3) **SERES AURELIA** 4) **KOCSIS ILEANA** 5) **SERES ELISABETA** 6) **REGHIAN REBECA** 7) **FODOR ADALBERT** 8) **KISS MARTIN**	
Act Administrativ nr. 1264, din 18/03/2025 emis de COMUNA ATINTIS (adeverinta);		
B2	Se noteaza posesia in favoarea:	A1
	1) **SERES ELISABETA**	

C. Partea III. SARCINI .

Inscrieri privind dezmembramintele dreptului de proprietate, drepturi reale de garanţie şi sarcini	Referinţe
NU SUNT	

Document care conține date cu caracter personal, protejat de prevederile Regulamentului (UE) nr. 679/2016 și Legii 190/2018

Anexa Nr. 1 La Partea I

Teren

Nr cadastral	Suprafaţa (mp)*	Observaţii / Referinţe
	2.900	

* Suprafaţa este determinată in planul de proiecţie Stereo 70.

DETALII LINIARE IMOBIL



Date referitoare la teren

Crt	Categorie folosință	Intra vilan	Suprafaţa (mp)	Tarla	Parcelă	Nr. topo	Observaţii / Referinţe
1	arabil	NU	2.900	12	449/26	-	

Lungime Segmente
1) Valorile lungimilor segmentelor sunt obţinute din proiecţie în plan.

Punct început	X / Y	Punct sfârşit	X / Y	Lungime segment (** (m)
1	431.392,235 544.685,328	2	431.222,083 544.585,672	197.188
2	431.222,083 544.585,672	3	431.231,305 544.574,224	14.7
3	431.231,305 544.574,224	4	431.405,393 544.676,186	201.749
4	431.405,393 544.676,186	1	431.392,235 544.685,328	16.022

**** Lungimile segmentelor sunt determinate în planul de proiecţie Stereo 70 şi sunt rotunjite la 1 milimetru.**

Document care conține date cu caracter personal, protejat de prevederile Regulamentului (UE) nr. 679/2016 și Legii 190/2018

***** Distanţa dintre puncte este formată din segmente cumulate ce sunt mai mici decât valoarea 1 milimetru.**

Document care conține date cu caracter personal, protejat de prevederile Regulamentului (UE) nr. 679/2016 și Legii 190/2018

DATE DESPRE IMOBILUL NR. 1518

Oficiul de Cadastru şi Publicitate Imobiliară MUREŞ
Biroul de Cadastru şi Publicitate Imobiliară Luduş

A. Partea I. Descrierea imobilului

TEREN Extravilan

Adresa: Jud. Mureş

Nr. Crt	Nr cadastral Nr. topografic	Suprafaţa* (mp)	Observaţii / Referinţe
A1		2.900	Sector cadastral:31 Teren neimprejmuit;

B. Partea II. Proprietari şi acte

Inscrieri privitoare la dreptul de proprietate şi alte drepturi reale		Referinţe
/		
Act Administrativ nr. 9818, din 27/06/2002 emis de CJSDPAT Mures (titlu de proprietate);		
B1	Intabulare, drept de PROPRIETATE, dobandit prin Lege, cota actuala 1/1	A1
	1) **BARTHA F MARTIN**	
Act Administrativ nr. 575, din 12/02/2025 emis de COMUNA ATINTIS (adeverinta);		
B2	Se noteaza posesia in favoarea:	A1
	1) **BARTA MARTON**	

C. Partea III. SARCINI .

Inscrieri privind dezmembramintele dreptului de proprietate, drepturi reale de garanţie şi sarcini	Referinţe
NU SUNT	

Document care conține date cu caracter personal, protejat de prevederile Regulamentului (UE) nr. 679/2016 și Legii 190/2018

Anexa Nr. 1 La Partea I

Teren

Nr cadastral	Suprafaţa (mp)*	Observaţii / Referinţe
	2.900	

* Suprafaţa este determinată in planul de proiecţie Stereo 70.

DETALII LINIARE IMOBIL

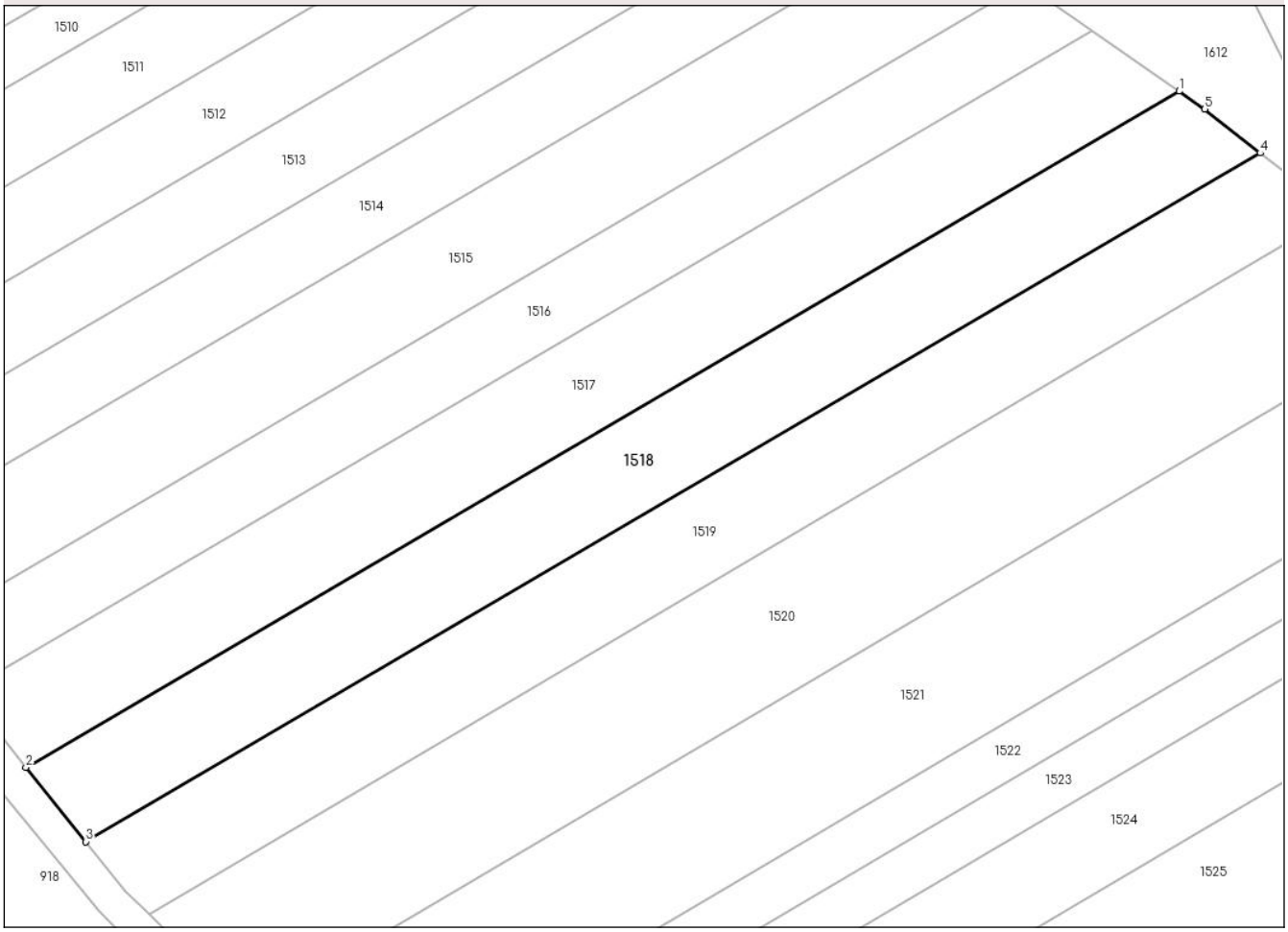

Date referitoare la teren

Crt	Categorie folosință	Intra vilan	Suprafaţa (mp)	Tarla	Parcelă	Nr. topo	Observaţii / Referinţe
1	arabil	NU	2.900	12	449/27	-	

Lungime Segmente
1) Valorile lungimilor segmentelor sunt obţinute din proiecţie în plan.

Punct început	X / Y	Punct sfârşit	X / Y	Lungime segment (** (m)
1	431.405,393 544.676,186	2	431.231,305 544.574,224	201.749
2	431.231,305 544.574,224	3	431.240,334 544.563,016	14.393
3	431.240,334 544.563,016	4	431.417,641 544.666,862	205.479
4	431.417,641 544.666,862	5	431.409,264 544.673,496	10.686
5	431.409,264 544.673,496	1	431.405,393 544.676,186	4.713

Document care conține date cu caracter personal, protejat de prevederile Regulamentului (UE) nr. 679/2016 și Legii 190/2018

** Lungimile segmentelor sunt determinate în planul de proiecţie Stereo 70 şi sunt rotunjite la 1 milimetru.
*** Distanţa dintre puncte este formată din segmente cumulate ce sunt mai mici decât valoarea 1 milimetru.

Document care conține date cu caracter personal, protejat de prevederile Regulamentului (UE) nr. 679/2016 și Legii 190/2018

DATE DESPRE IMOBILUL NR. 1519

Oficiul de Cadastru şi Publicitate Imobiliară MUREŞ
Biroul de Cadastru şi Publicitate Imobiliară Luduş

A. Partea I. Descrierea imobilului

TEREN Extravilan

Adresa: Jud. Mureş

Nr. Crt	Nr cadastral Nr. topografic	Suprafaţa* (mp)	Observaţii / Referinţe
A1		2.900	Sector cadastral:31 Teren neimprejmuit;

B. Partea II. Proprietari şi acte

Inscrieri privitoare la dreptul de proprietate şi alte drepturi reale		Referinţe
/		
Act Administrativ nr. 81, din 12/03/2025 emis de COMUNA ATINTIS (proces verbal de punere in posesie);		
B1	Inscrierea provizorie, drept de PROPRIETATE, dobandit prin Lege, cota actuala 1/1	A1
	1) **FODOR STEFAN**	
Act Administrativ nr. 1262, din 18/03/2025 emis de COMUNA ATINTIS (adeverinta);		
B2	Se noteaza posesia in favoarea:	A1
	1) **FODOR MIKLOS-JOZSEF**	

C. Partea III. SARCINI .

Inscrieri privind dezmembramintele dreptului de proprietate, drepturi reale de garanţie şi sarcini	Referinţe
NU SUNT	

Document care conține date cu caracter personal, protejat de prevederile Regulamentului (UE) nr. 679/2016 și Legii 190/2018

Anexa Nr. 1 La Partea I

Teren

Nr cadastral	Suprafaţa (mp)*	Observaţii / Referinţe
	2.900	

* Suprafaţa este determinată in planul de proiecţie Stereo 70.

DETALII LINIARE IMOBIL



Date referitoare la teren

Crt	Categorie folosință	Intra vilan	Suprafaţa (mp)	Tarla	Parcelă	Nr. topo	Observaţii / Referinţe
1	arabil	NU	2.900	12	449/28	-	

Lungime Segmente
1) Valorile lungimilor segmentelor sunt obţinute din proiecţie în plan.

Punct început	X / Y	Punct sfârşit	X / Y	Lungime segment (** (m)
1	431.417,641 544.666,862	2	431.240,334 544.563,016	205.479
2	431.240,334 544.563,016	3	431.246,338 544.555,562	9.571
3	431.246,338 544.555,562	4	431.249,958 544.552,053	5.042
4	431.249,958 544.552,053	5	431.429,155 544.657,744	208.043
5	431.429,155 544.657,744	1	431.417,641 544.666,862	14.688

Document care conține date cu caracter personal, protejat de prevederile Regulamentului (UE) nr. 679/2016 și Legii 190/2018

** Lungimile segmentelor sunt determinate în planul de proiecţie Stereo 70 şi sunt rotunjite la 1 milimetru.
*** Distanţa dintre puncte este formată din segmente cumulate ce sunt mai mici decât valoarea 1 milimetru.

Document care conține date cu caracter personal, protejat de prevederile Regulamentului (UE) nr. 679/2016 și Legii 190/2018

DATE DESPRE IMOBILUL NR. 1520

Oficiul de Cadastru şi Publicitate Imobiliară MUREŞ
Biroul de Cadastru şi Publicitate Imobiliară Luduş

A. Partea I. Descrierea imobilului

TEREN Extravilan

Adresa: Jud. Mureş

Nr. Crt	Nr cadastral Nr. topografic	Suprafaţa* (mp)	Observaţii / Referinţe
A1		5.500	Sector cadastral:31 Teren neimprejmuit; Diferenta de suprafata de 5500 mp se afla la id 1521

B. Partea II. Proprietari şi acte

Inscrieri privitoare la dreptul de proprietate şi alte drepturi reale		Referinţe
/		
Act Administrativ nr. 9250, din 14/03/1997 emis de CJSDPAT Mures (titlu de proprietate);		
B1	Intabulare, drept de PROPRIETATE, dobandit prin Lege, cota actuala 1/1	A1
	1) **KISS J ERNO** 2) **KISS J ISTVAN** 3) **KISS J ILDIKO** 4) **KISS J JENO** 5) **SOROS J EMMA**	
Act Administrativ nr. 576, din 12/02/2025 emis de COMUNA ATINTIS (adeverinta);		
B2	Se noteaza posesia in favoarea:	A1
	1) **KISS ILDIKO-DELILA**	

C. Partea III. SARCINI .

Inscrieri privind dezmembramintele dreptului de proprietate, drepturi reale de garanţie şi sarcini	Referinţe
NU SUNT	

Document care conține date cu caracter personal, protejat de prevederile Regulamentului (UE) nr. 679/2016 și Legii 190/2018

Anexa Nr. 1 La Partea I

Teren

Nr cadastral	Suprafaţa (mp)*	Observaţii / Referinţe
	5.500	Diferenta de suprafata de 5500 mp se afla la id 1521

* Suprafaţa este determinată in planul de proiecţie Stereo 70.

DETALII LINIARE IMOBIL

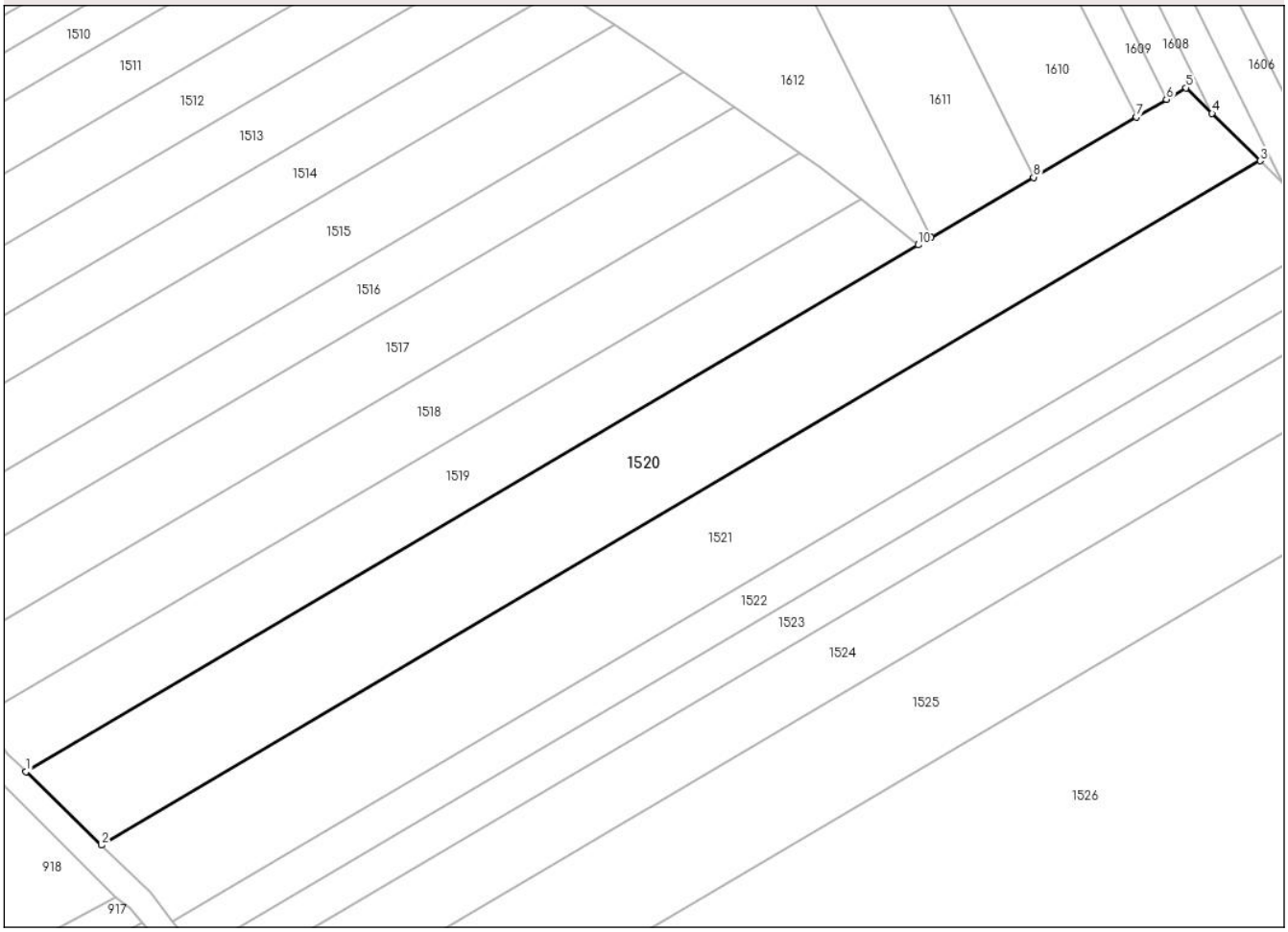

Date referitoare la teren

Crt	Categorie folosință	Intra vilan	Suprafaţa (mp)	Tarla	Parcelă	Nr. topo	Observaţii / Referinţe
1	arabil	NU	5.500	12	449/29	-	

Lungime Segmente
1) Valorile lungimilor segmentelor sunt obţinute din proiecţie în plan.

Punct început	X / Y	Punct sfârşit	X / Y	Lungime segment (** (m)
1	431.249,958 544.552,053	2	431.265,128 544.537,346	21.128
2	431.265,128 544.537,346	3	431.497,821 544.674,59	270.152
3	431.497,821 544.674,59	4	431.488,171 544.684,104	13.551
4	431.488,171 544.684,104	5	431.482,95 544.689,251	7.331
5	431.482,95 544.689,251	6	431.478,989 544.686,931	4.591

Document care conține date cu caracter personal, protejat de prevederile Regulamentului (UE) nr. 679/2016 și Legii 190/2018

Punct început	X / Y	Punct sfârşit	X / Y	Lungime segment (** (m)
6	431.478,989 544.686,931	7	431.472,926 544.683,38	7.026
7	431.472,926 544.683,38	8	431.452,284 544.671,29	23.921
8	431.452,284 544.671,29	9	431.431,71 544.659,24	23.843
9	431.431,71 544.659,24	10	431.429,155 544.657,744	2.961
10	431.429,155 544.657,744	1	431.249,958 544.552,053	208.043

** Lungimile segmentelor sunt determinate în planul de proiecţie Stereo 70 şi sunt rotunjite la 1 milimetru.
*** Distanţa dintre puncte este formată din segmente cumulate ce sunt mai mici decât valoarea 1 milimetru.

Document care conține date cu caracter personal, protejat de prevederile Regulamentului (UE) nr. 679/2016 și Legii 190/2018

DATE DESPRE IMOBILUL NR. 1521

Oficiul de Cadastru şi Publicitate Imobiliară MUREŞ
Biroul de Cadastru şi Publicitate Imobiliară Luduş

A. Partea I. Descrierea imobilului

TEREN Extravilan

Adresa: Jud. Mureş

Nr. Crt	Nr cadastral Nr. topografic	Suprafaţa* (mp)	Observaţii / Referinţe
A1		5.500	Sector cadastral:31 Teren neimprejmuit; Diferenta de suprafata de 5500 mp se afla la id 1520

B. Partea II. Proprietari şi acte

Inscrieri privitoare la dreptul de proprietate şi alte drepturi reale		Referinţe
/		
Act Administrativ nr. 9250, din 14/03/1997 emis de CJSDPAT Mures (titlu de proprietate);		
B1	Intabulare, drept de PROPRIETATE, dobandit prin Lege, cota actuala 1/1	A1
	1) **KISS J ERNO** 2) **KISS J ISTVAN** 3) **KISS J ILDIKO** 4) **KISS J JENO** 5) **SOROS J EMMA**	
Act Administrativ nr. 579, din 12/02/2025 emis de COMUNA ATINTIS (adeverinta);		
B2	Se noteaza posesia in favoarea:	A1
	1) **SERES EMMA-ERZSEBET**	

C. Partea III. SARCINI .

Inscrieri privind dezmembramintele dreptului de proprietate, drepturi reale de garanţie şi sarcini	Referinţe
NU SUNT	

Document care conține date cu caracter personal, protejat de prevederile Regulamentului (UE) nr. 679/2016 și Legii 190/2018

Anexa Nr. 1 La Partea I

Teren

Nr cadastral	Suprafaţa (mp)*	Observaţii / Referinţe
	5.500	Diferenta de suprafata de 5500 mp se afla la id 1520

* Suprafaţa este determinată in planul de proiecţie Stereo 70.

DETALII LINIARE IMOBIL

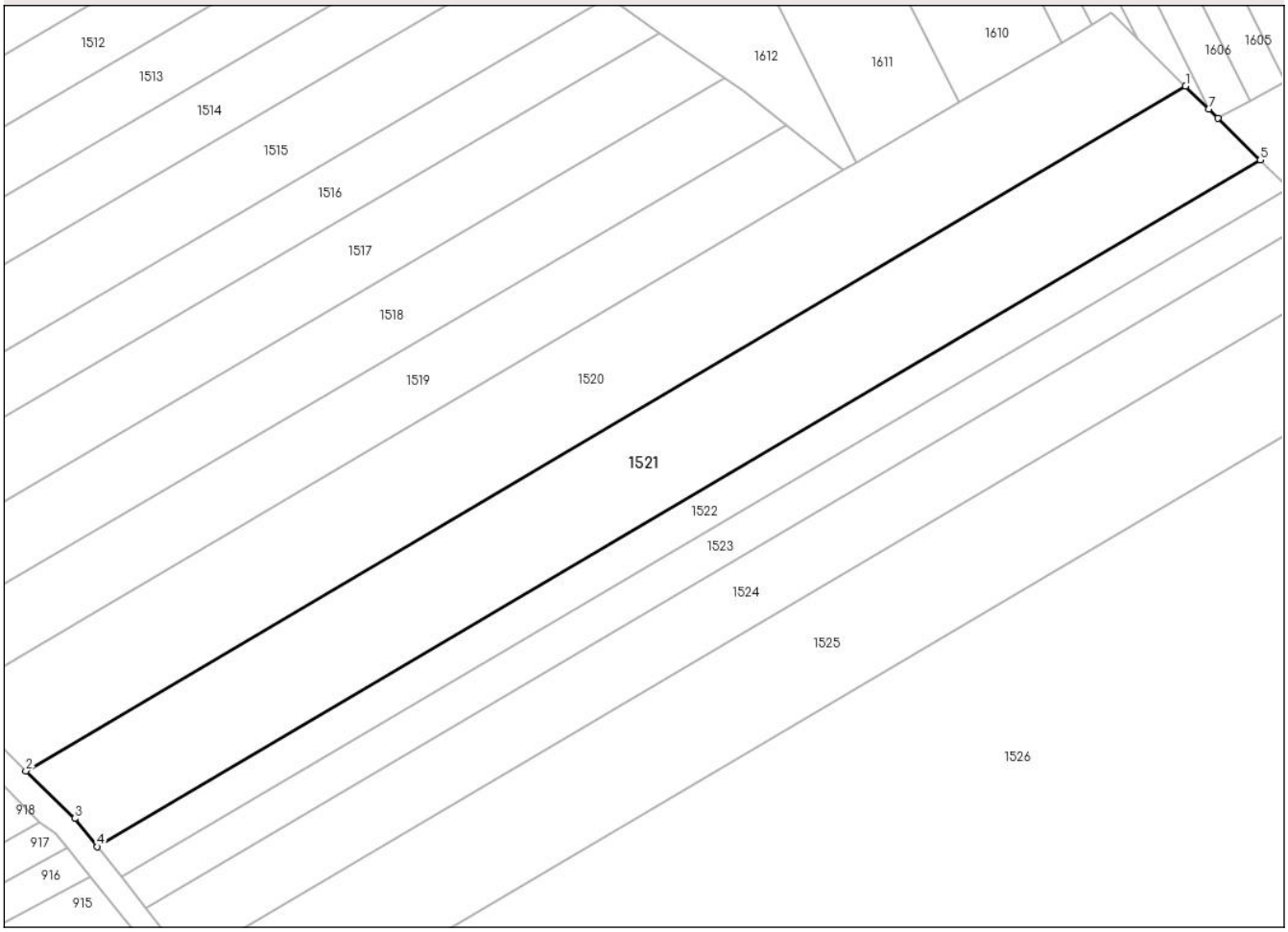

Date referitoare la teren

Crt	Categorie folosință	Intra vilan	Suprafaţa (mp)	Tarla	Parcelă	Nr. topo	Observaţii / Referinţe
1	arabil	NU	5.500	12	449/29	-	

Lungime Segmente
1) Valorile lungimilor segmentelor sunt obţinute din proiecţie în plan.

Punct început	X / Y	Punct sfârşit	X / Y	Lungime segment (** (m)
1	431.497,821 544.674,59	2	431.265,128 544.537,346	270.152
2	431.265,128 544.537,346	3	431.274,946 544.527,827	13.675
3	431.274,946 544.527,827	4	431.279,43 544.522,152	7.233
4	431.279,43 544.522,152	5	431.512,816 544.659,805	270.957
5	431.512,816 544.659,805	6	431.504,309 544.668,193	11.947

Document care conține date cu caracter personal, protejat de prevederile Regulamentului (UE) nr. 679/2016 și Legii 190/2018

Punct început	X / Y	Punct sfârşit	X / Y	Lungime segment (** (m)
6	431.504,309 544.668,193	7	431.502,449 544.670,027	2.612
7	431.502,449 544.670,027	1	431.497,821 544.674,59	6.499

** Lungimile segmentelor sunt determinate în planul de proiecţie Stereo 70 şi sunt rotunjite la 1 milimetru.
*** Distanţa dintre puncte este formată din segmente cumulate ce sunt mai mici decât valoarea 1 milimetru.

Document care conține date cu caracter personal, protejat de prevederile Regulamentului (UE) nr. 679/2016 și Legii 190/2018

DATE DESPRE IMOBILUL NR. 1522

Oficiul de Cadastru şi Publicitate Imobiliară MUREŞ
Biroul de Cadastru şi Publicitate Imobiliară Luduş

A. Partea I. Descrierea imobilului

TEREN Extravilan

Adresa: Jud. Mureş

Nr. Crt	Nr cadastral Nr. topografic	Suprafaţa* (mp)	Observaţii / Referinţe
A1		2.100	Sector cadastral:31 Teren neimprejmuit;

B. Partea II. Proprietari şi acte

Inscrieri privitoare la dreptul de proprietate şi alte drepturi reale		Referinţe
/		
Act Administrativ nr. 149665, din 22/04/2004 emis de CJSDPAT Mures (titlu de proprietate);		
B1	Intabulare, drept de PROPRIETATE, dobandit prin Lege, cota actuala 1/1	A1
	1) **SZEKELY A ELISABETA**	
Act Administrativ nr. 580, din 12/02/2025 emis de COMUNA ATINTIS (adeverinta);		
B2	Se noteaza posesia in favoarea:	A1
	1) **SZEKELY FRANCISC**	

C. Partea III. SARCINI .

Inscrieri privind dezmembramintele dreptului de proprietate, drepturi reale de garanţie şi sarcini	Referinţe
NU SUNT	

Document care conține date cu caracter personal, protejat de prevederile Regulamentului (UE) nr. 679/2016 și Legii 190/2018

Anexa Nr. 1 La Partea I

Teren

Nr cadastral	Suprafaţa (mp)*	Observaţii / Referinţe
	2.100	

* Suprafaţa este determinată in planul de proiecţie Stereo 70.

DETALII LINIARE IMOBIL

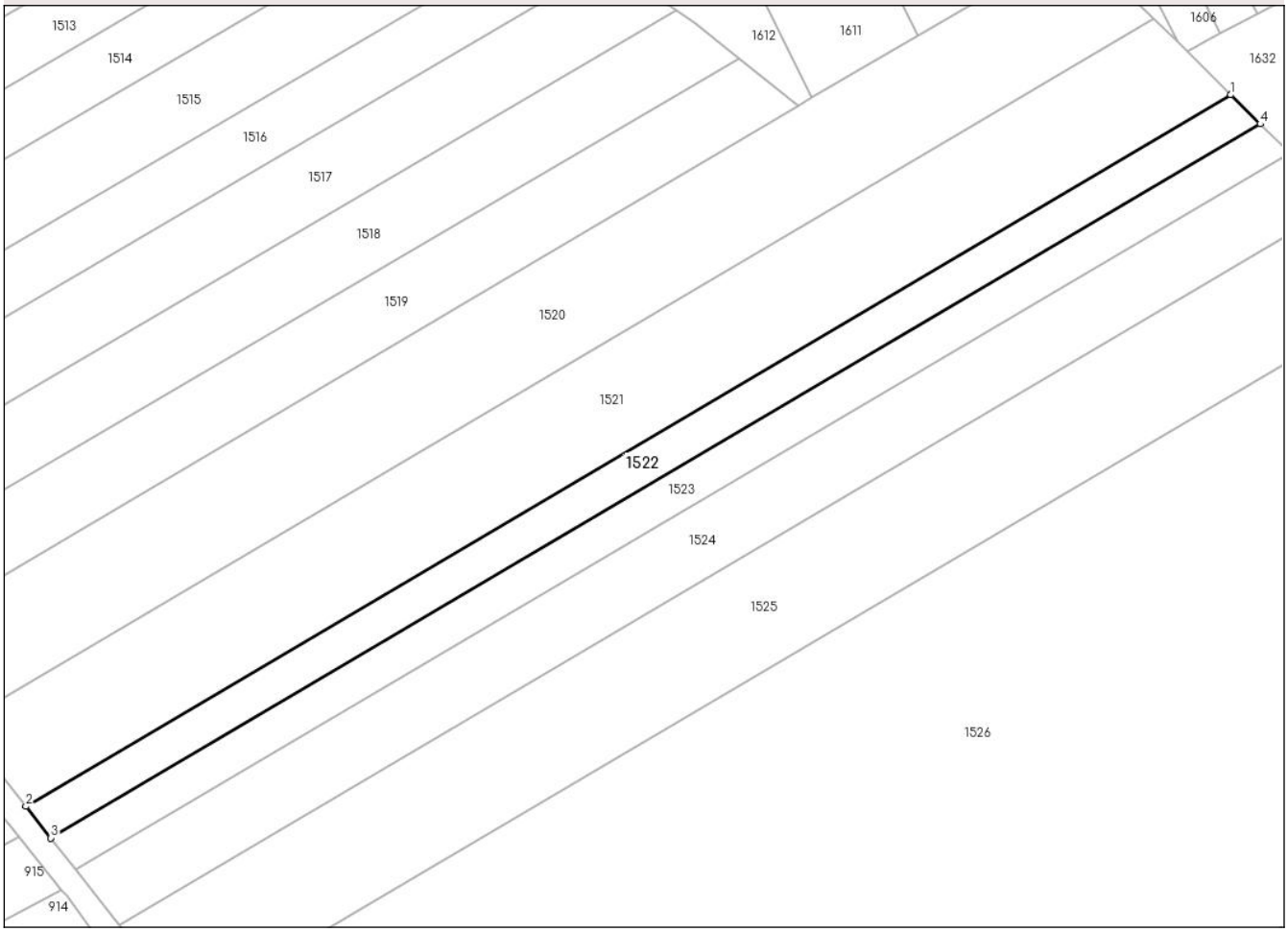

Date referitoare la teren

Crt	Categorie folosință	Intra vilan	Suprafaţa (mp)	Tarla	Parcelă	Nr. topo	Observaţii / Referinţe
1	arabil	NU	2.100	12	449/30	-	

Lungime Segmente
1) Valorile lungimilor segmentelor sunt obţinute din proiecţie în plan.

Punct început	X / Y	Punct sfârşit	X / Y	Lungime segment (** (m)
1	431.512,816 544.659,805	2	431.279,43 544.522,152	270.957
2	431.279,43 544.522,152	3	431.284,27 544.516,026	7.808
3	431.284,27 544.516,026	4	431.518,516 544.654,185	271.954
4	431.518,516 544.654,185	1	431.512,816 544.659,805	8.004

**** Lungimile segmentelor sunt determinate în planul de proiecţie Stereo 70 şi sunt rotunjite la 1 milimetru.**

Document care conține date cu caracter personal, protejat de prevederile Regulamentului (UE) nr. 679/2016 și Legii 190/2018

***** Distanţa dintre puncte este formată din segmente cumulate ce sunt mai mici decât valoarea 1 milimetru.**

Document care conține date cu caracter personal, protejat de prevederile Regulamentului (UE) nr. 679/2016 și Legii 190/2018

DATE DESPRE IMOBILUL NR. 1523

Oficiul de Cadastru şi Publicitate Imobiliară MUREŞ
Biroul de Cadastru şi Publicitate Imobiliară Luduş

A. Partea I. Descrierea imobilului

TEREN Extravilan

Adresa: Jud. Mureş

Nr. Crt	Nr cadastral Nr. topografic	Suprafaţa* (mp)	Observaţii / Referinţe
A1		2.100	Sector cadastral:31 Teren neimprejmuit;

B. Partea II. Proprietari şi acte

Inscrieri privitoare la dreptul de proprietate şi alte drepturi reale		Referinţe
/		
Act Administrativ nr. 9494, din 14/10/1999 emis de CJSDPAT Mures (titlu de proprietate);		
B1	Intabulare, drept de PROPRIETATE, dobandit prin Lege, cota actuala 1/1	A1
	1) **SZEKELY F MARTIN**	
Act Administrativ nr. 581, din 12/02/2025 emis de COMUNA ATINTIS (adeverinta);		
B2	Se noteaza posesia in favoarea:	A1
	1) **SZEKELY FRANCISC**	

C. Partea III. SARCINI .

Inscrieri privind dezmembramintele dreptului de proprietate, drepturi reale de garanţie şi sarcini	Referinţe
NU SUNT	

Document care conține date cu caracter personal, protejat de prevederile Regulamentului (UE) nr. 679/2016 și Legii 190/2018

Anexa Nr. 1 La Partea I

Teren

Nr cadastral	Suprafaţa (mp)*	Observaţii / Referinţe
	2.100	

* Suprafaţa este determinată in planul de proiecţie Stereo 70.

DETALII LINIARE IMOBIL

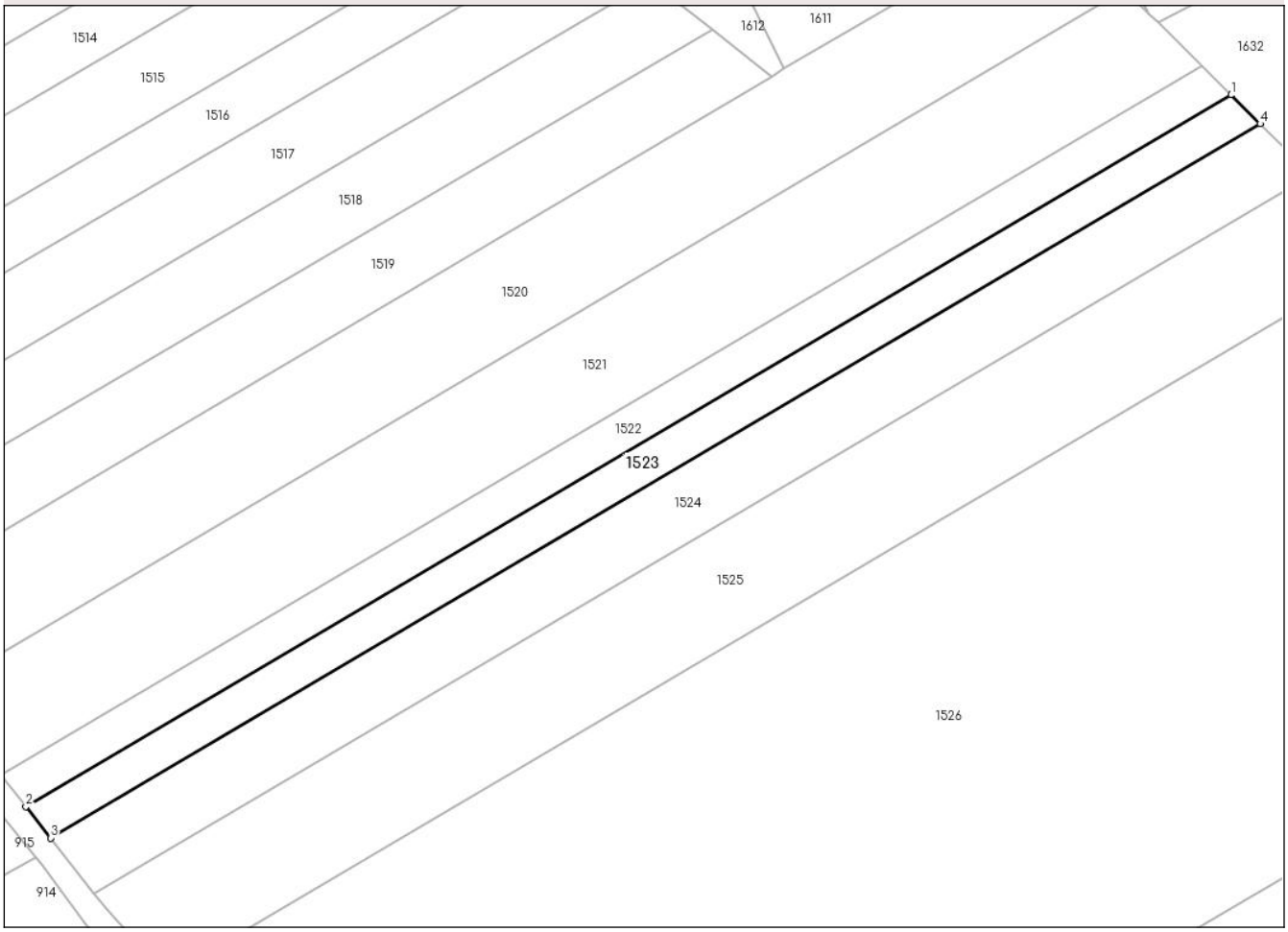

Date referitoare la teren

Crt	Categorie folosință	Intra vilan	Suprafaţa (mp)	Tarla	Parcelă	Nr. topo	Observaţii / Referinţe
1	arabil	NU	2.100	12	449/30/1	-	

Lungime Segmente
1) Valorile lungimilor segmentelor sunt obţinute din proiecţie în plan.

Punct început	X / Y	Punct sfârşit	X / Y	Lungime segment (** (m)
1	431.518,516 544.654,185	2	431.284,27 544.516,026	271.954
2	431.284,27 544.516,026	3	431.289,093 544.509,922	7.779
3	431.289,093 544.509,922	4	431.524,195 544.648,586	272.948
4	431.524,195 544.648,586	1	431.518,516 544.654,185	7.975

**** Lungimile segmentelor sunt determinate în planul de proiecţie Stereo 70 şi sunt rotunjite la 1 milimetru.**

Document care conține date cu caracter personal, protejat de prevederile Regulamentului (UE) nr. 679/2016 și Legii 190/2018

***** Distanţa dintre puncte este formată din segmente cumulate ce sunt mai mici decât valoarea 1 milimetru.**

Document care conține date cu caracter personal, protejat de prevederile Regulamentului (UE) nr. 679/2016 și Legii 190/2018

DATE DESPRE IMOBILUL NR. 1524

Oficiul de Cadastru şi Publicitate Imobiliară MUREŞ
Biroul de Cadastru şi Publicitate Imobiliară Luduş

A. Partea I. Descrierea imobilului

TEREN Extravilan

Adresa: Jud. Mureş

Nr. Crt	Nr cadastral Nr. topografic	Suprafaţa* (mp)	Observaţii / Referinţe
A1		3.700	Sector cadastral:31 Teren neimprejmuit;

B. Partea II. Proprietari şi acte

Inscrieri privitoare la dreptul de proprietate şi alte drepturi reale		Referinţe
/		
Act Administrativ nr. 9434, din 18/01/1999 emis de CJSDPAT Mures (titlu de proprietate);		
B1	Intabulare, drept de PROPRIETATE, dobandit prin Lege, cota actuala 1/1	A1
	1) **DUDAS I ANA**	
Act Administrativ nr. 596, din 12/02/2025 emis de COMUNA ATINTIS (adeverinta);		
B2	Se noteaza posesia in favoarea:	A1
	1) **VARI GYOZO-MIKLOS**	

C. Partea III. SARCINI .

Inscrieri privind dezmembramintele dreptului de proprietate, drepturi reale de garanţie şi sarcini	Referinţe
NU SUNT	

Document care conține date cu caracter personal, protejat de prevederile Regulamentului (UE) nr. 679/2016 și Legii 190/2018

Anexa Nr. 1 La Partea I

Teren

Nr cadastral	Suprafaţa (mp)*	Observaţii / Referinţe
	3.700	

* Suprafaţa este determinată in planul de proiecţie Stereo 70.

DETALII LINIARE IMOBIL

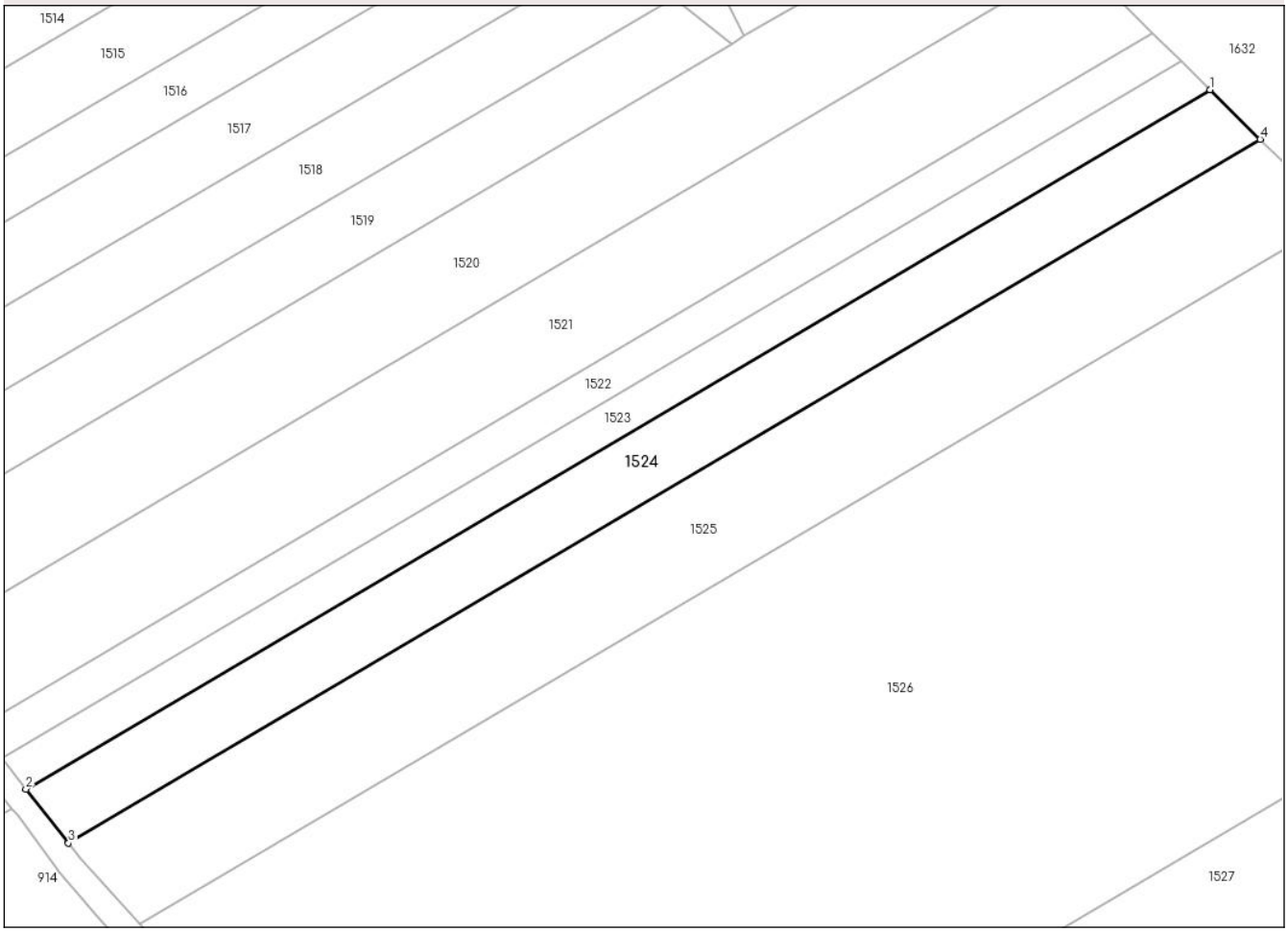

Date referitoare la teren

Crt	Categorie folosință	Intra vilan	Suprafaţa (mp)	Tarla	Parcelă	Nr. topo	Observaţii / Referinţe
1	arabil	NU	3.700	12	449/31	-	

Lungime Segmente
1) Valorile lungimilor segmentelor sunt obţinute din proiecţie în plan.

Punct început	X / Y	Punct sfârşit	X / Y	Lungime segment (** (m)
1	431.524,195 544.648,586	2	431.289,093 544.509,922	272.948
2	431.289,093 544.509,922	3	431.297,548 544.499,221	13.638
3	431.297,548 544.499,221	4	431.534,151 544.638,77	274.691
4	431.534,151 544.638,77	1	431.524,195 544.648,586	13.981

**** Lungimile segmentelor sunt determinate în planul de proiecţie Stereo 70 şi sunt rotunjite la 1 milimetru.**

Document care conține date cu caracter personal, protejat de prevederile Regulamentului (UE) nr. 679/2016 și Legii 190/2018

***** Distanţa dintre puncte este formată din segmente cumulate ce sunt mai mici decât valoarea 1 milimetru.**

Document care conține date cu caracter personal, protejat de prevederile Regulamentului (UE) nr. 679/2016 și Legii 190/2018

DATE DESPRE IMOBILUL NR. 1525

Oficiul de Cadastru şi Publicitate Imobiliară MUREŞ
Biroul de Cadastru şi Publicitate Imobiliară Luduş

A. Partea I. Descrierea imobilului

TEREN Extravilan

Adresa: Jud. Mureş

Nr. Crt	Nr cadastral Nr. topografic	Suprafaţa* (mp)	Observaţii / Referinţe
A1		5.800	Sector cadastral:31 Teren neimprejmuit;

B. Partea II. Proprietari şi acte

Inscrieri privitoare la dreptul de proprietate şi alte drepturi reale		Referinţe
/		
Act Administrativ nr. 8801, din 02/02/1993 emis de CJSDPAT Mures (titlu de proprietate);		
B1	Intabulare, drept de PROPRIETATE, dobandit prin Lege, cota actuala 1/1	A1
	1) **BARTHA I ANA** 2) **JAKAB S MARIA**	
Act Administrativ nr. 593, din 12/02/2025 emis de COMUNA ATINTIS (adeverinta);		
B2	Se noteaza posesia in favoarea:	A1
	1) **JAKAB ISTVAN**	

C. Partea III. SARCINI .

Inscrieri privind dezmembramintele dreptului de proprietate, drepturi reale de garanţie şi sarcini	Referinţe
NU SUNT	

Document care conține date cu caracter personal, protejat de prevederile Regulamentului (UE) nr. 679/2016 și Legii 190/2018

Anexa Nr. 1 La Partea I

Teren

Nr cadastral	Suprafaţa (mp)*	Observaţii / Referinţe
	5.800	

* Suprafaţa este determinată in planul de proiecţie Stereo 70.

DETALII LINIARE IMOBIL

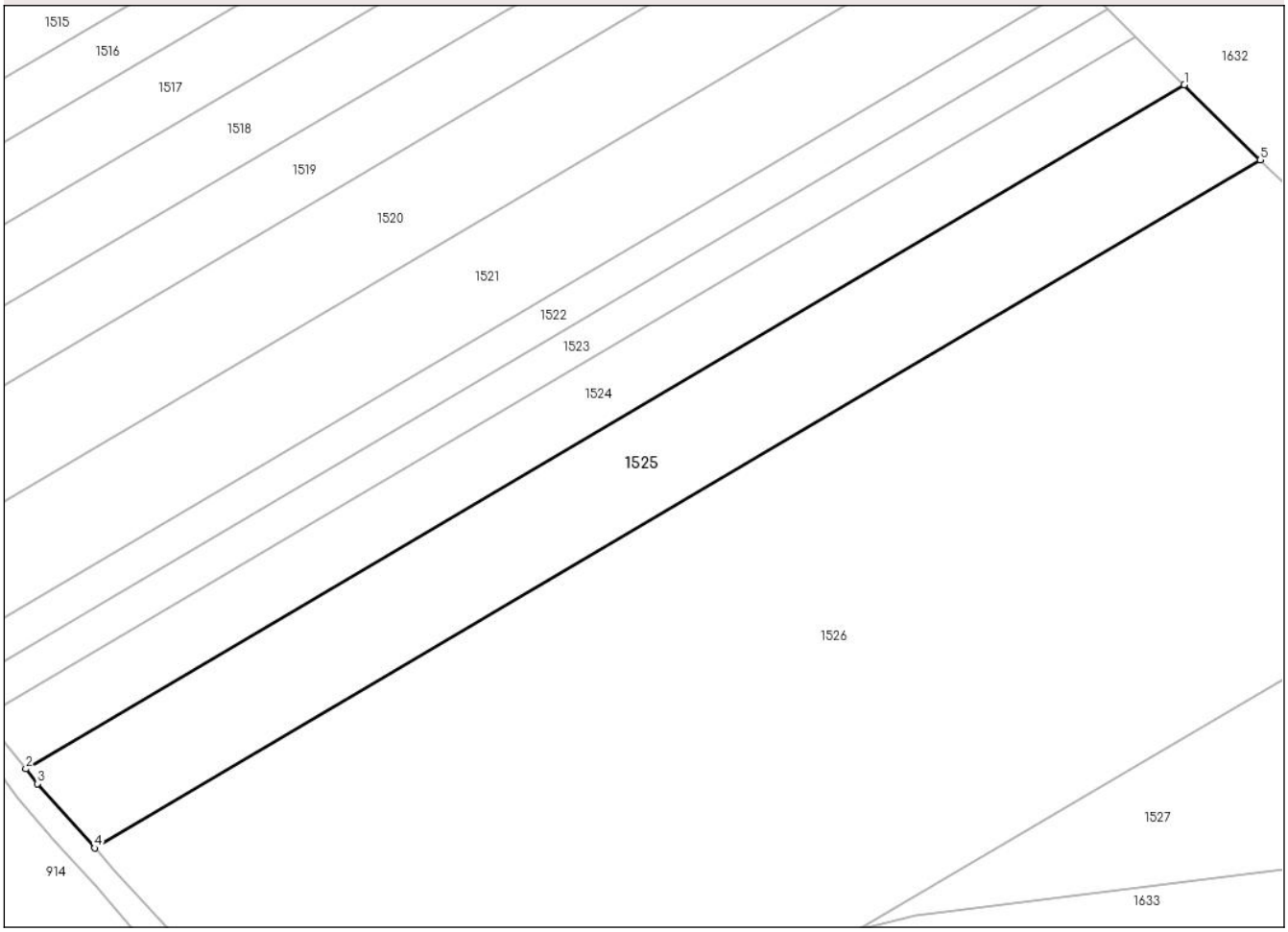

Date referitoare la teren

Crt	Categorie folosință	Intra vilan	Suprafaţa (mp)	Tarla	Parcelă	Nr. topo	Observaţii / Referinţe
1	arabil	NU	5.800	-	449/2	-	

Lungime Segmente
1) Valorile lungimilor segmentelor sunt obţinute din proiecţie în plan.

Punct început	X / Y	Punct sfârşit	X / Y	Lungime segment (** (m)
1	431.534,151 544.638,77	2	431.297,548 544.499,221	274.691
2	431.297,548 544.499,221	3	431.299,954 544.496,176	3.881
3	431.299,954 544.496,176	4	431.311,59 544.483,072	17.524
4	431.311,59 544.483,072	5	431.549,654 544.623,484	276.388
5	431.549,654 544.623,484	1	431.534,151 544.638,77	21.772

Document care conține date cu caracter personal, protejat de prevederile Regulamentului (UE) nr. 679/2016 și Legii 190/2018

** Lungimile segmentelor sunt determinate în planul de proiecţie Stereo 70 şi sunt rotunjite la 1 milimetru.
*** Distanţa dintre puncte este formată din segmente cumulate ce sunt mai mici decât valoarea 1 milimetru.

Document care conține date cu caracter personal, protejat de prevederile Regulamentului (UE) nr. 679/2016 și Legii 190/2018

DATE DESPRE IMOBILUL NR. 1526

Oficiul de Cadastru şi Publicitate Imobiliară MUREŞ
Biroul de Cadastru şi Publicitate Imobiliară Luduş

A. Partea I. Descrierea imobilului

TEREN Extravilan

Adresa: Jud. Mureş

Nr. Crt	Nr cadastral Nr. topografic	Suprafaţa* (mp)	Observaţii / Referinţe
A1		25.000	Sector cadastral:31 Teren neimprejmuit;

B. Partea II. Proprietari şi acte

Inscrieri privitoare la dreptul de proprietate şi alte drepturi reale		Referinţe
/		
Act Administrativ nr. 9489, din 12/10/1999 emis de CJSDPAT Mures (titlu de proprietate);		
B1	Intabulare, drept de PROPRIETATE, dobandit prin Lege, cota actuala 1/1	A1
	1) **JOKOB F FRANCISC** 2) **BARTHA F CATALINA**	
Act Administrativ nr. 592, din 12/02/2025 emis de COMUNA ATINTIS (adeverinta);		
B2	Se noteaza posesia in favoarea:	A1
	1) **BARTHA TIBI-STEFAN**	

C. Partea III. SARCINI .

Inscrieri privind dezmembramintele dreptului de proprietate, drepturi reale de garanţie şi sarcini	Referinţe
NU SUNT	

Document care conține date cu caracter personal, protejat de prevederile Regulamentului (UE) nr. 679/2016 și Legii 190/2018

Anexa Nr. 1 La Partea I

Teren

Nr cadastral	Suprafaţa (mp)*	Observaţii / Referinţe
	25.000	

* Suprafaţa este determinată in planul de proiecţie Stereo 70.

DETALII LINIARE IMOBIL

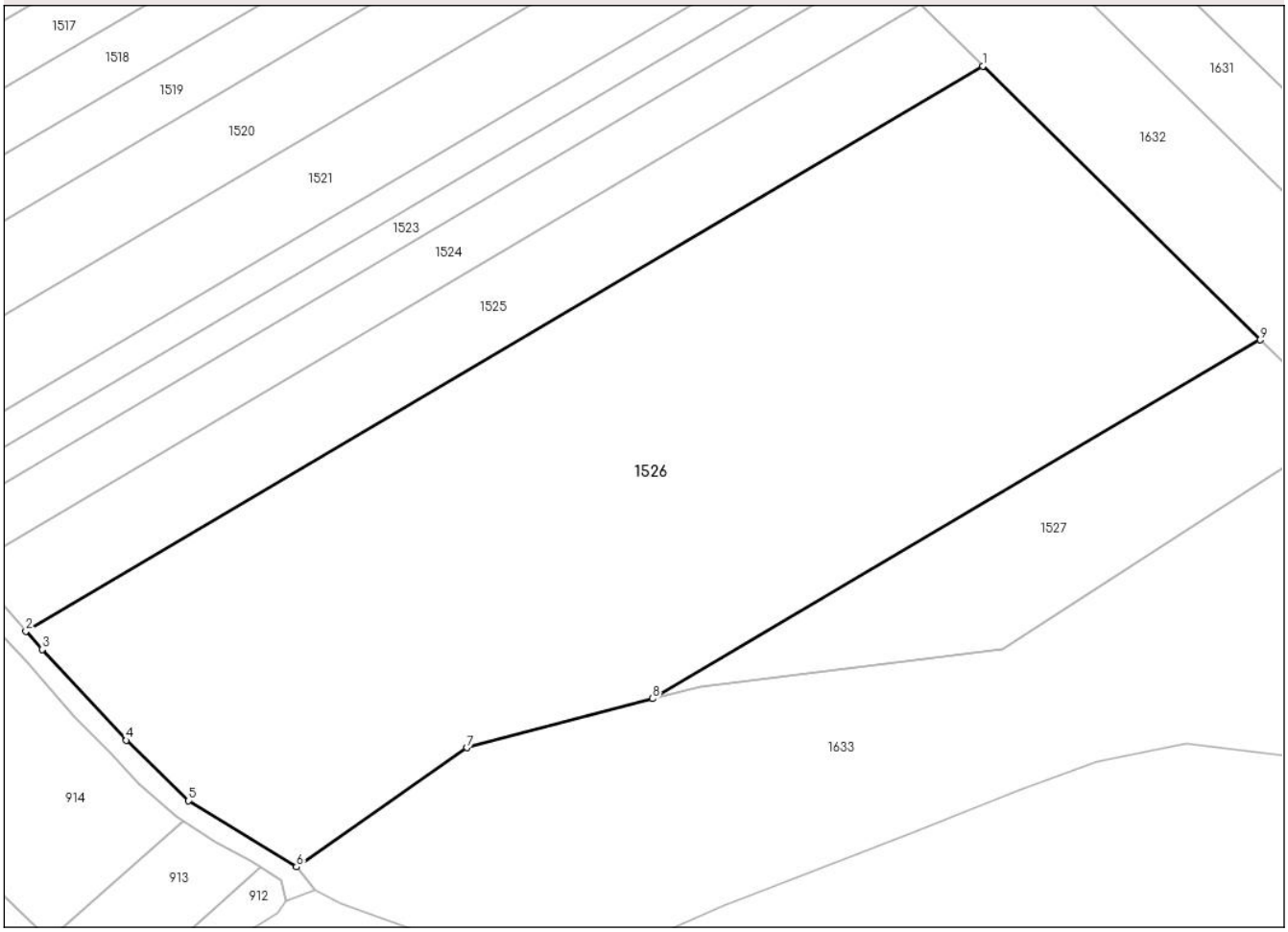

Date referitoare la teren

Crt	Categorie folosință	Intra vilan	Suprafaţa (mp)	Tarla	Parcelă	Nr. topo	Observaţii / Referinţe
1	arabil	NU	25.000	12	449/32	-	

Lungime Segmente
1) Valorile lungimilor segmentelor sunt obţinute din proiecţie în plan.

Punct început	X / Y	Punct sfârşit	X / Y	Lungime segment (** (m)
1	431.549,654 544.623,484	2	431.311,59 544.483,072	276.388
2	431.311,59 544.483,072	3	431.315,648 544.478,502	6.112
3	431.315,648 544.478,502	4	431.336,607 544.455,94	30.795
4	431.336,607 544.455,94	5	431.352,091 544.440,899	21.587
5	431.352,091 544.440,899	6	431.378,901 544.424,464	31.447

Document care conține date cu caracter personal, protejat de prevederile Regulamentului (UE) nr. 679/2016 și Legii 190/2018

Punct început	X / Y	Punct sfârşit	X / Y	Lungime segment (** (m)
6	431.378,901 544.424,464	7	431.421,258 544.454,085	51.687
7	431.421,258 544.454,085	8	431.467,508 544.466,274	47.829
8	431.467,508 544.466,274	9	431.618,676 544.555,433	175.502
9	431.618,676 544.555,433	1	431.549,654 544.623,484	96.928

** Lungimile segmentelor sunt determinate în planul de proiecţie Stereo 70 şi sunt rotunjite la 1 milimetru.
*** Distanţa dintre puncte este formată din segmente cumulate ce sunt mai mici decât valoarea 1 milimetru.

Document care conține date cu caracter personal, protejat de prevederile Regulamentului (UE) nr. 679/2016 și Legii 190/2018

DATE DESPRE IMOBILUL NR. 1527

Oficiul de Cadastru şi Publicitate Imobiliară MUREŞ
Biroul de Cadastru şi Publicitate Imobiliară Luduş

A. Partea I. Descrierea imobilului

TEREN Extravilan

Adresa: Jud. Mureş

Nr. Crt	Nr cadastral Nr. topografic	Suprafaţa* (mp)	Observaţii / Referinţe
A1		4.400	Sector cadastral:31 Teren neimprejmuit;

B. Partea II. Proprietari şi acte

Inscrieri privitoare la dreptul de proprietate şi alte drepturi reale		Referinţe
/		
Act Administrativ nr. 9289, din 09/06/1997 emis de CJSDPAT Mures (titlu de proprietate);		
B1	Intabulare, drept de PROPRIETATE, dobandit prin Lege, cota actuala 1/1	A1
	1) **FODOR A ANDREI**	
Act Administrativ nr. 595, din 12/02/2025 emis de COMUNA ATINTIS (adeverinta);		
B2	Se noteaza posesia in favoarea:	A1
	1) **DOCEA ANA**	

C. Partea III. SARCINI .

Inscrieri privind dezmembramintele dreptului de proprietate, drepturi reale de garanţie şi sarcini	Referinţe
NU SUNT	

Document care conține date cu caracter personal, protejat de prevederile Regulamentului (UE) nr. 679/2016 și Legii 190/2018

Anexa Nr. 1 La Partea I

Teren

Nr cadastral	Suprafaţa (mp)*	Observaţii / Referinţe
	4.400	

* Suprafaţa este determinată in planul de proiecţie Stereo 70.

DETALII LINIARE IMOBIL

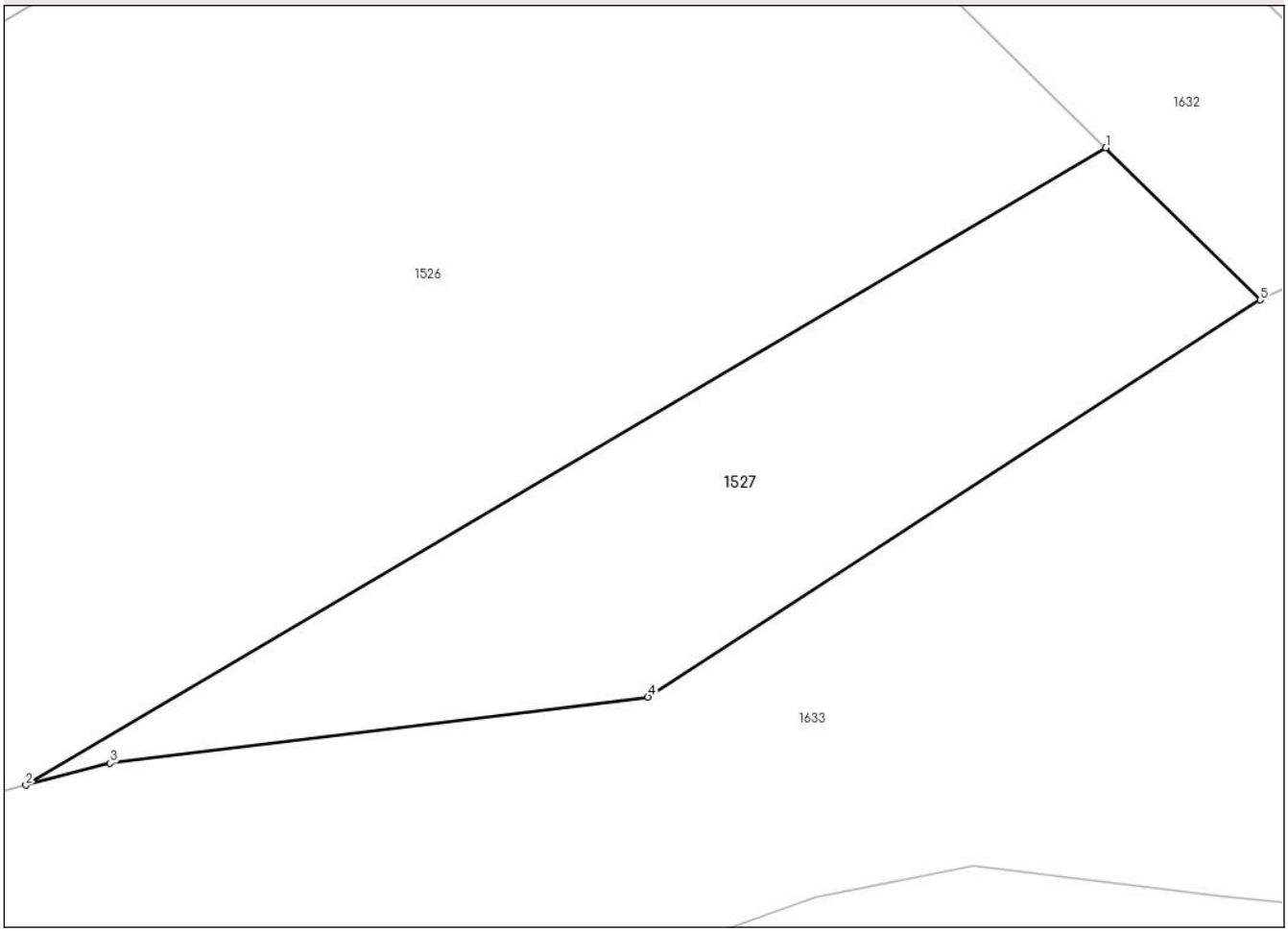

Date referitoare la teren

Crt	Categorie folosință	Intra vilan	Suprafaţa (mp)	Tarla	Parcelă	Nr. topo	Observaţii / Referinţe
1	arabil	NU	4.400	13	479/33/1	-	

Lungime Segmente
1) Valorile lungimilor segmentelor sunt obţinute din proiecţie în plan.

Punct început	X / Y	Punct sfârşit	X / Y	Lungime segment (** (m)
1	431.618,676 544.555,433	2	431.467,508 544.466,274	175.502
2	431.467,508 544.466,274	3	431.479,298 544.469,38	12.192
3	431.479,298 544.469,38	4	431.554,571 544.478,603	75.836
4	431.554,571 544.478,603	5	431.640,292 544.534,121	102.129
5	431.640,292 544.534,121	1	431.618,676 544.555,433	30.355

Document care conține date cu caracter personal, protejat de prevederile Regulamentului (UE) nr. 679/2016 și Legii 190/2018

** Lungimile segmentelor sunt determinate în planul de proiecţie Stereo 70 şi sunt rotunjite la 1 milimetru.
*** Distanţa dintre puncte este formată din segmente cumulate ce sunt mai mici decât valoarea 1 milimetru.

Document care conține date cu caracter personal, protejat de prevederile Regulamentului (UE) nr. 679/2016 și Legii 190/2018

DATE DESPRE IMOBILUL NR. 1528

Oficiul de Cadastru şi Publicitate Imobiliară MUREŞ
Biroul de Cadastru şi Publicitate Imobiliară Luduş

A. Partea I. Descrierea imobilului

TEREN Extravilan

Adresa: Jud. Mureş

Nr. Crt	Nr cadastral Nr. topografic	Suprafaţa* (mp)	Observaţii / Referinţe
A1		3.653	Sector cadastral:31 Teren neimprejmuit;

B. Partea II. Proprietari şi acte

Inscrieri privitoare la dreptul de proprietate şi alte drepturi reale		Referinţe
/		
Act Normativ nr. Legea 7, din 13/03/1996 emis de Parlament (lege);		
B1	Inscrierea posesiei, drept de PROPRIETATE, dobandit prin Constituire, cota actuala 1/1	A1
	1) **NEIDENTIFICAT NEIDENTIFICAT**	
B2	Se noteaza mentiunea proprietar neidentificat, rezerva comisiei locale de fond funciar	A1
	1) **NEIDENTIFICAT NEIDENTIFICAT**	

C. Partea III. SARCINI .

Inscrieri privind dezmembramintele dreptului de proprietate, drepturi reale de garanţie şi sarcini	Referinţe
NU SUNT	

Document care conține date cu caracter personal, protejat de prevederile Regulamentului (UE) nr. 679/2016 și Legii 190/2018

Anexa Nr. 1 La Partea I

Teren

Nr cadastral	Suprafaţa (mp)*	Observaţii / Referinţe
	3.653	

* Suprafaţa este determinată in planul de proiecţie Stereo 70.

DETALII LINIARE IMOBIL

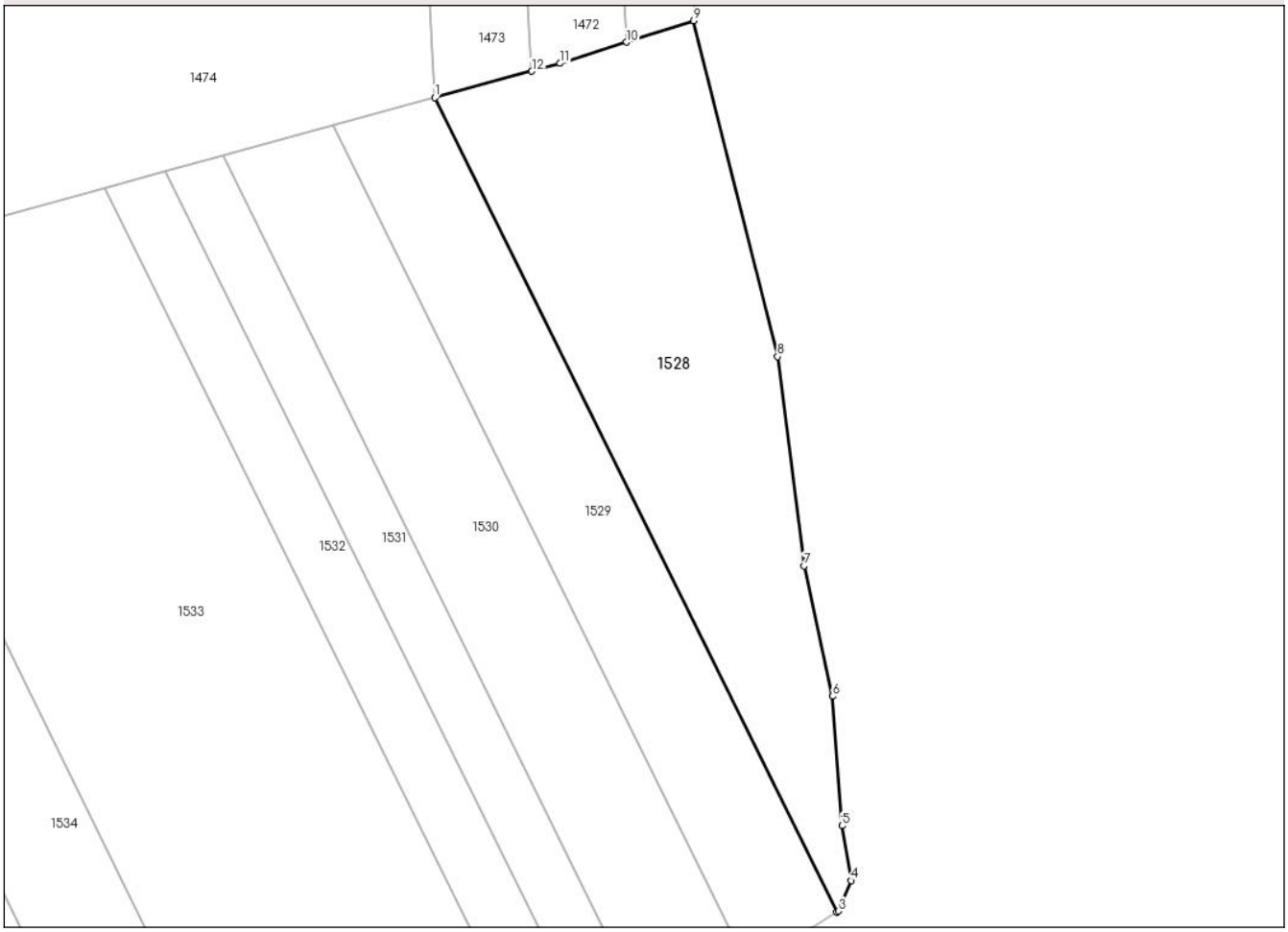

Date referitoare la teren

Crt	Categorie folosință	Intra vilan	Suprafaţa (mp)	Tarla	Parcelă	Nr. topo	Observaţii / Referinţe
1	arabil	NU	3.653	12	449/34/1	-	

Lungime Segmente
1) Valorile lungimilor segmentelor sunt obţinute din proiecţie în plan.

Punct început	X / Y	Punct sfârşit	X / Y	Lungime segment (** (m)
1	431.730,055 545.250,513	2	431.795,228 545.118,592	147.142
2	431.795,228 545.118,592	3	431.795,524 545.118,78	0.35
3	431.795,524 545.118,78	4	431.797,558 545.123,703	5.327
4	431.797,558 545.123,703	5	431.796,059 545.132,585	9.008
5	431.796,059 545.132,585	6	431.794,533 545.153,555	21.025

Document care conține date cu caracter personal, protejat de prevederile Regulamentului (UE) nr. 679/2016 și Legii 190/2018

Punct început	X / Y	Punct sfârşit	X / Y	Lungime segment (** (m)
6	431.794,533 545.153,555	7	431.789,935 545.174,696	21.635
7	431.789,935 545.174,696	8	431.785,606 545.208,582	34.161
8	431.785,606 545.208,582	9	431.771,999 545.262,996	56.09
9	431.771,999 545.262,996	10	431.761,14 545.259,526	11.399
10	431.761,14 545.259,526	11	431.750,367 545.256,082	11.31
11	431.750,367 545.256,082	12	431.745,765 545.254,821	4.772
12	431.745,765 545.254,821	1	431.730,055 545.250,513	16.29

** Lungimile segmentelor sunt determinate în planul de proiecţie Stereo 70 şi sunt rotunjite la 1 milimetru.
*** Distanţa dintre puncte este formată din segmente cumulate ce sunt mai mici decât valoarea 1 milimetru.

Document care conține date cu caracter personal, protejat de prevederile Regulamentului (UE) nr. 679/2016 și Legii 190/2018

DATE DESPRE IMOBILUL NR. 1529

Oficiul de Cadastru şi Publicitate Imobiliară MUREŞ
Biroul de Cadastru şi Publicitate Imobiliară Luduş

A. Partea I. Descrierea imobilului

TEREN Extravilan

Adresa: Jud. Mureş

Nr. Crt	Nr cadastral Nr. topografic	Suprafaţa* (mp)	Observaţii / Referinţe
A1		2.500	Sector cadastral:31 Teren neimprejmuit;

B. Partea II. Proprietari şi acte

Inscrieri privitoare la dreptul de proprietate şi alte drepturi reale		Referinţe
/		
Act Administrativ nr. 9794, din 23/05/2002 emis de CJSDPAT Mures (titlu de proprietate);		
B1	Intabulare, drept de PROPRIETATE, dobandit prin Lege, cota actuala 1/1	A1
	1) **FODOR A ANDREI**	
Act Administrativ nr. 1175, din 11/03/2025 emis de COMUNA ATINTIS (adeverinta);		
B2	Se noteaza posesia in favoarea:	A1
	1) **FULOP ZOLTAN**	

C. Partea III. SARCINI .

Inscrieri privind dezmembramintele dreptului de proprietate, drepturi reale de garanţie şi sarcini	Referinţe
NU SUNT	

Document care conține date cu caracter personal, protejat de prevederile Regulamentului (UE) nr. 679/2016 și Legii 190/2018

Anexa Nr. 1 La Partea I

Teren

Nr cadastral	Suprafaţa (mp)*	Observaţii / Referinţe
	2.500	

* Suprafaţa este determinată in planul de proiecţie Stereo 70.

DETALII LINIARE IMOBIL

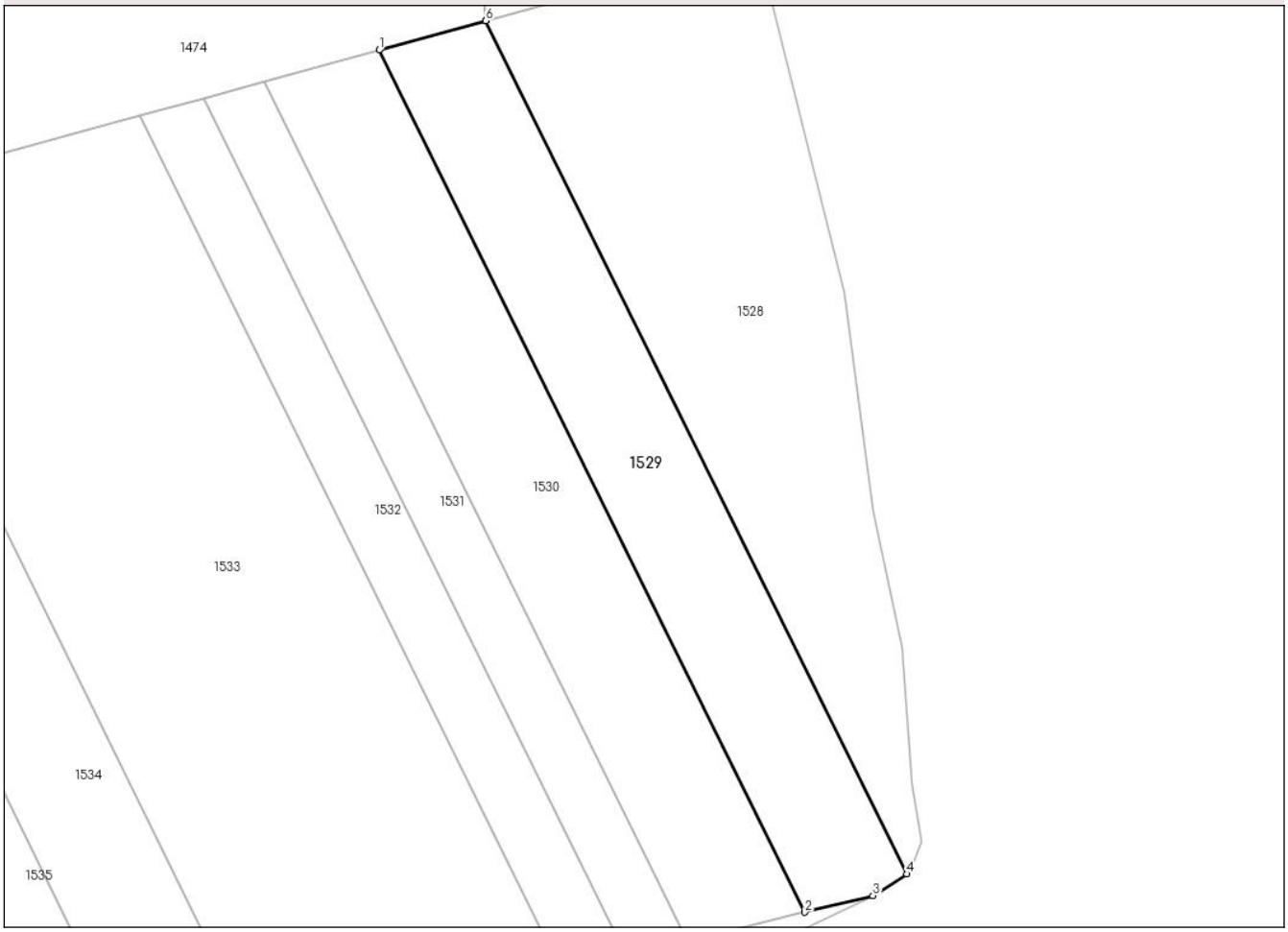

Date referitoare la teren

Crt	Categorie folosință	Intra vilan	Suprafaţa (mp)	Tarla	Parcelă	Nr. topo	Observaţii / Referinţe
1	arabil	NU	2.500	12	449/34	-	

Lungime Segmente
1) Valorile lungimilor segmentelor sunt obţinute din proiecţie în plan.

Punct început	X / Y	Punct sfârşit	X / Y	Lungime segment (** (m)
1	431.713,524 545.245,981	2	431.779,372 545.112,695	148.664
2	431.779,372 545.112,695	3	431.789,956 545.115,248	10.888
3	431.789,956 545.115,248	4	431.795,228 545.118,592	6.244
4	431.795,228 545.118,592	5	431.730,055 545.250,513	147.142
5	431.730,055 545.250,513	6	431.730,029 545.250,506	0.027

Document care conține date cu caracter personal, protejat de prevederile Regulamentului (UE) nr. 679/2016 și Legii 190/2018

Punct început	X / Y	Punct sfârşit	X / Y	Lungime segment (** (m)
6	431.730,029 545.250,506	1	431.713,524 545.245,981	17.114

** Lungimile segmentelor sunt determinate în planul de proiecţie Stereo 70 şi sunt rotunjite la 1 milimetru.
*** Distanţa dintre puncte este formată din segmente cumulate ce sunt mai mici decât valoarea 1 milimetru.

Document care conține date cu caracter personal, protejat de prevederile Regulamentului (UE) nr. 679/2016 și Legii 190/2018

DATE DESPRE IMOBILUL NR. 1530

Oficiul de Cadastru şi Publicitate Imobiliară MUREŞ
Biroul de Cadastru şi Publicitate Imobiliară Luduş

A. Partea I. Descrierea imobilului

TEREN Extravilan

Adresa: Jud. Mureş

Nr. Crt	Nr cadastral Nr. topografic	Suprafaţa* (mp)	Observaţii / Referinţe
A1		2.700	Sector cadastral:31 Teren neimprejmuit;

B. Partea II. Proprietari şi acte

Inscrieri privitoare la dreptul de proprietate şi alte drepturi reale		Referinţe
/		
Act Administrativ nr. 9284, din 16/05/1997 emis de CJSDPAT Mures (titlu de proprietate);		
B1	Intabulare, drept de PROPRIETATE, dobandit prin Lege, cota actuala 1/1	A1
	1) **SERES M MARTIN** 2) **KISS M ELISABETA**	
Act Administrativ nr. 597, din 12/02/2025 emis de COMUNA ATINTIS (adeverinta);		
B2	Se noteaza posesia in favoarea:	A1
	1) **SERES MARTIN**	

C. Partea III. SARCINI .

Inscrieri privind dezmembramintele dreptului de proprietate, drepturi reale de garanţie şi sarcini	Referinţe
NU SUNT	

Anexa Nr. 1 La Partea I

Teren

Nr cadastral	Suprafaţa (mp)*	Observaţii / Referinţe
	2.700	

* Suprafaţa este determinată in planul de proiecţie Stereo 70.

DETALII LINIARE IMOBIL

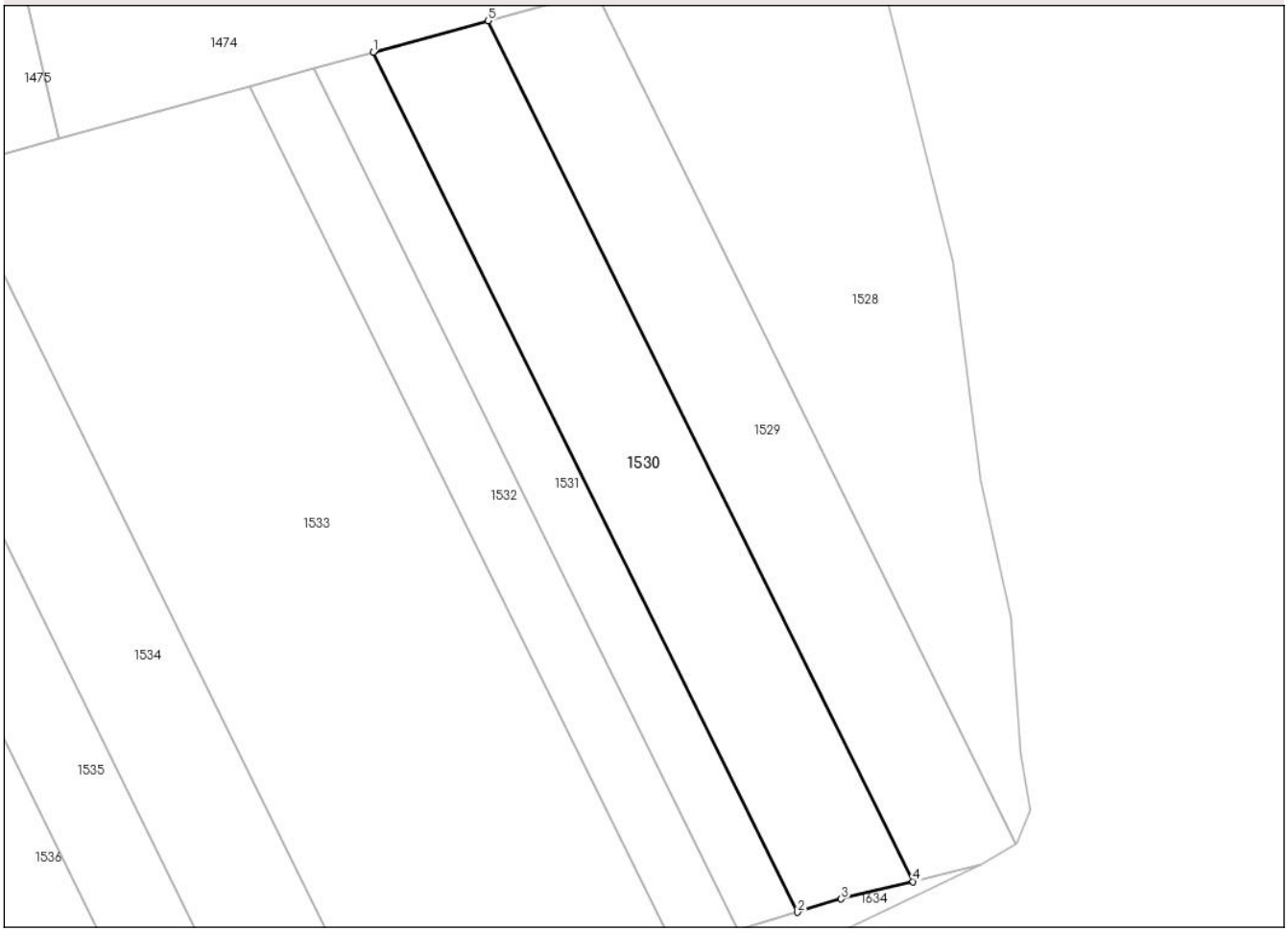

Date referitoare la teren

Crt	Categorie folosință	Intra vilan	Suprafaţa (mp)	Tarla	Parcelă	Nr. topo	Observaţii / Referinţe
1	arabil	NU	2.700	12	449/35	-	

Lungime Segmente
1) Valorile lungimilor segmentelor sunt obţinute din proiecţie în plan.

Punct început	X / Y	Punct sfârşit	X / Y	Lungime segment (** (m)
1	431.695,657 545.241,082	2	431.761,429 545.107,951	148.491
2	431.761,429 545.107,951	3	431.768,219 545.110,004	7.094
3	431.768,219 545.110,004	4	431.779,372 545.112,695	11.473
4	431.779,372 545.112,695	5	431.713,524 545.245,981	148.664
5	431.713,524 545.245,981	1	431.695,657 545.241,082	18.526

Document care conține date cu caracter personal, protejat de prevederile Regulamentului (UE) nr. 679/2016 și Legii 190/2018

** Lungimile segmentelor sunt determinate în planul de proiecţie Stereo 70 şi sunt rotunjite la 1 milimetru.
*** Distanţa dintre puncte este formată din segmente cumulate ce sunt mai mici decât valoarea 1 milimetru.

Document care conține date cu caracter personal, protejat de prevederile Regulamentului (UE) nr. 679/2016 și Legii 190/2018

DATE DESPRE IMOBILUL NR. 1531

Oficiul de Cadastru şi Publicitate Imobiliară MUREŞ
Biroul de Cadastru şi Publicitate Imobiliară Luduş

A. Partea I. Descrierea imobilului

TEREN Extravilan

Adresa: Jud. Mureş

Nr. Crt	Nr cadastral Nr. topografic	Suprafaţa* (mp)	Observaţii / Referinţe
A1		1.400	Sector cadastral:31 Teren neimprejmuit;

B. Partea II. Proprietari şi acte

Inscrieri privitoare la dreptul de proprietate şi alte drepturi reale		Referinţe
/		
Act Administrativ nr. 9305, din 24/07/1997 emis de CJSDPAT Mures (titlu de proprietate);		
B1	Intabulare, drept de PROPRIETATE, dobandit prin Lege, cota actuala 1/1	A1
	1) **FODOR A ECATERINA**	
Act Administrativ nr. 598, din 12/02/2025 emis de COMUNA ATINTIS (adeverinta);		
B2	Se noteaza posesia in favoarea:	A1
	1) **SERES MARTIN**	

C. Partea III. SARCINI .

Inscrieri privind dezmembramintele dreptului de proprietate, drepturi reale de garanţie şi sarcini	Referinţe
NU SUNT	

Document care conține date cu caracter personal, protejat de prevederile Regulamentului (UE) nr. 679/2016 și Legii 190/2018

Anexa Nr. 1 La Partea I

Teren

Nr cadastral	Suprafaţa (mp)*	Observaţii / Referinţe
	1.400	

* Suprafaţa este determinată in planul de proiecţie Stereo 70.

DETALII LINIARE IMOBIL

Date referitoare la teren

Crt	Categorie folosință	Intra vilan	Suprafaţa (mp)	Tarla	Parcelă	Nr. topo	Observaţii / Referinţe
1	arabil	NU	1.400	12	449/36	-	

Lungime Segmente
1) Valorile lungimilor segmentelor sunt obţinute din proiecţie în plan.

Punct început	X / Y	Punct sfârşit	X / Y	Lungime segment (** (m)
1	431.686,404 545.238,545	2	431.752,287 545.105,188	148.744
2	431.752,287 545.105,188	3	431.761,429 545.107,951	9.55
3	431.761,429 545.107,951	4	431.695,657 545.241,082	148.491
4	431.695,657 545.241,082	1	431.686,404 545.238,545	9.595

**** Lungimile segmentelor sunt determinate în planul de proiecţie Stereo 70 şi sunt rotunjite la 1 milimetru.**

Document care conține date cu caracter personal, protejat de prevederile Regulamentului (UE) nr. 679/2016 și Legii 190/2018

***** Distanţa dintre puncte este formată din segmente cumulate ce sunt mai mici decât valoarea 1 milimetru.**

Document care conține date cu caracter personal, protejat de prevederile Regulamentului (UE) nr. 679/2016 și Legii 190/2018

DATE DESPRE IMOBILUL NR. 1532

Oficiul de Cadastru şi Publicitate Imobiliară MUREŞ
Biroul de Cadastru şi Publicitate Imobiliară Luduş

A. Partea I. Descrierea imobilului

TEREN Extravilan

Adresa: Jud. Mureş

Nr. Crt	Nr cadastral Nr. topografic	Suprafaţa* (mp)	Observaţii / Referinţe
A1		1.500	Sector cadastral:31 Teren neimprejmuit;

B. Partea II. Proprietari şi acte

Inscrieri privitoare la dreptul de proprietate şi alte drepturi reale		Referinţe
/		
Act Administrativ nr. 9399, din 28/08/1998 emis de CJSDPAT Mures (titlu de proprietate);		
B1	Intabulare, drept de PROPRIETATE, dobandit prin Lege, cota actuala 1/1	A1
	1) **FODOR M CLARA**	
Act Administrativ nr. 609, din 13/02/2025 emis de COMUNA ATINTIS (adeverinta);		
B2	Se noteaza posesia in favoarea:	A1
	1) **SERES MARTIN**	

C. Partea III. SARCINI .

Inscrieri privind dezmembramintele dreptului de proprietate, drepturi reale de garanţie şi sarcini	Referinţe
NU SUNT	

Document care conține date cu caracter personal, protejat de prevederile Regulamentului (UE) nr. 679/2016 și Legii 190/2018

Anexa Nr. 1 La Partea I

Teren

Nr cadastral	Suprafaţa (mp)*	Observaţii / Referinţe
	1.500	

* Suprafaţa este determinată in planul de proiecţie Stereo 70.

DETALII LINIARE IMOBIL

Date referitoare la teren

Crt	Categorie folosință	Intra vilan	Suprafaţa (mp)	Tarla	Parcelă	Nr. topo	Observaţii / Referinţe
1	arabil	NU	1.500	12	449/37	-	

Lungime Segmente
1) Valorile lungimilor segmentelor sunt obţinute din proiecţie în plan.

Punct început	X / Y	Punct sfârşit	X / Y	Lungime segment (** (m)
1	431.676,52 545.235,835	2	431.742,782 545.101,712	149.599
2	431.742,782 545.101,712	3	431.749,341 545.104,297	7.05
3	431.749,341 545.104,297	4	431.752,287 545.105,188	3.078
4	431.752,287 545.105,188	5	431.686,404 545.238,545	148.744
5	431.686,404 545.238,545	1	431.676,52 545.235,835	10.248

Document care conține date cu caracter personal, protejat de prevederile Regulamentului (UE) nr. 679/2016 și Legii 190/2018

** Lungimile segmentelor sunt determinate în planul de proiecţie Stereo 70 şi sunt rotunjite la 1 milimetru.
*** Distanţa dintre puncte este formată din segmente cumulate ce sunt mai mici decât valoarea 1 milimetru.

Document care conține date cu caracter personal, protejat de prevederile Regulamentului (UE) nr. 679/2016 și Legii 190/2018

DATE DESPRE IMOBILUL NR. 1533

Oficiul de Cadastru şi Publicitate Imobiliară MUREŞ
Biroul de Cadastru şi Publicitate Imobiliară Luduş

A. Partea I. Descrierea imobilului

TEREN Extravilan

Adresa: Jud. Mureş

Nr. Crt	Nr cadastral Nr. topografic	Suprafaţa* (mp)	Observaţii / Referinţe
A1		7.200	Sector cadastral:31 Teren neimprejmuit;

B. Partea II. Proprietari şi acte

Inscrieri privitoare la dreptul de proprietate şi alte drepturi reale		Referinţe
/		
Act Administrativ nr. 9411, din 28/10/1998 emis de CJSDPAT Mures (titlu de proprietate);		
B1	Intabulare, drept de PROPRIETATE, dobandit prin Lege, cota actuala 1/1	A1
	1) **KISS M ANDREI**	
Act Administrativ nr. 611, din 13/02/2025 emis de COMUNA ATINTIS (adeverinta);		
B2	Se noteaza posesia in favoarea:	A1
	1) **SERES MARTIN**	

C. Partea III. SARCINI .

Inscrieri privind dezmembramintele dreptului de proprietate, drepturi reale de garanţie şi sarcini	Referinţe
NU SUNT	

Document care conține date cu caracter personal, protejat de prevederile Regulamentului (UE) nr. 679/2016 și Legii 190/2018

Anexa Nr. 1 La Partea I

Teren

Nr cadastral	Suprafaţa (mp)*	Observaţii / Referinţe
	7.200	

* Suprafaţa este determinată in planul de proiecţie Stereo 70.

DETALII LINIARE IMOBIL

Date referitoare la teren

Crt	Categorie folosință	Intra vilan	Suprafaţa (mp)	Tarla	Parcelă	Nr. topo	Observaţii / Referinţe
1	arabil	NU	7.200	9411	12	449/38	

Lungime Segmente
1) Valorile lungimilor segmentelor sunt obţinute din proiecţie în plan.

Punct început	X / Y	Punct sfârşit	X / Y	Lungime segment (** (m)
1	431.630,239 545.223,146	2	431.700,019 545.081,902	157.54
2	431.700,019 545.081,902	3	431.718,931 545.092,311	21.587
3	431.718,931 545.092,311	4	431.742,782 545.101,712	25.637
4	431.742,782 545.101,712	5	431.676,52 545.235,835	149.599
5	431.676,52 545.235,835	6	431.646,904 545.227,715	30.71

Document care conține date cu caracter personal, protejat de prevederile Regulamentului (UE) nr. 679/2016 și Legii 190/2018

Punct început	X / Y	Punct sfârşit	X / Y	Lungime segment (** (m)
6	431.646,904 545.227,715	1	431.630,239 545.223,146	17.279

** Lungimile segmentelor sunt determinate în planul de proiecţie Stereo 70 şi sunt rotunjite la 1 milimetru.
*** Distanţa dintre puncte este formată din segmente cumulate ce sunt mai mici decât valoarea 1 milimetru.

Document care conține date cu caracter personal, protejat de prevederile Regulamentului (UE) nr. 679/2016 și Legii 190/2018

DATE DESPRE IMOBILUL NR. 1534

Oficiul de Cadastru şi Publicitate Imobiliară MUREŞ
Biroul de Cadastru şi Publicitate Imobiliară Luduş

A. Partea I. Descrierea imobilului

TEREN Extravilan

Adresa: Jud. Mureş

Nr. Crt	Nr cadastral Nr. topografic	Suprafaţa* (mp)	Observaţii / Referinţe
A1		2.900	Sector cadastral:31 Teren neimprejmuit;

B. Partea II. Proprietari şi acte

Inscrieri privitoare la dreptul de proprietate şi alte drepturi reale		Referinţe
/		
Act Administrativ nr. 9290, din 09/06/1997 emis de CJSDPAT Mures (titlu de proprietate);		
B1	Intabulare, drept de PROPRIETATE, dobandit prin Lege, cota actuala 1/1	A1
	1) **BARTHA F FRANCISC**	
Act Administrativ nr. 612, din 13/02/2025 emis de COMUNA ATINTIS (adeverinta);		
B2	Se noteaza posesia in favoarea:	A1
	1) **FULOP ZOLTAN** 2) **FULOP ERIKA**	

C. Partea III. SARCINI .

Inscrieri privind dezmembramintele dreptului de proprietate, drepturi reale de garanţie şi sarcini	Referinţe
NU SUNT	

Document care conține date cu caracter personal, protejat de prevederile Regulamentului (UE) nr. 679/2016 și Legii 190/2018

Anexa Nr. 1 La Partea I

Teren

Nr cadastral	Suprafaţa (mp)*	Observaţii / Referinţe
	2.900	

* Suprafaţa este determinată in planul de proiecţie Stereo 70.

DETALII LINIARE IMOBIL

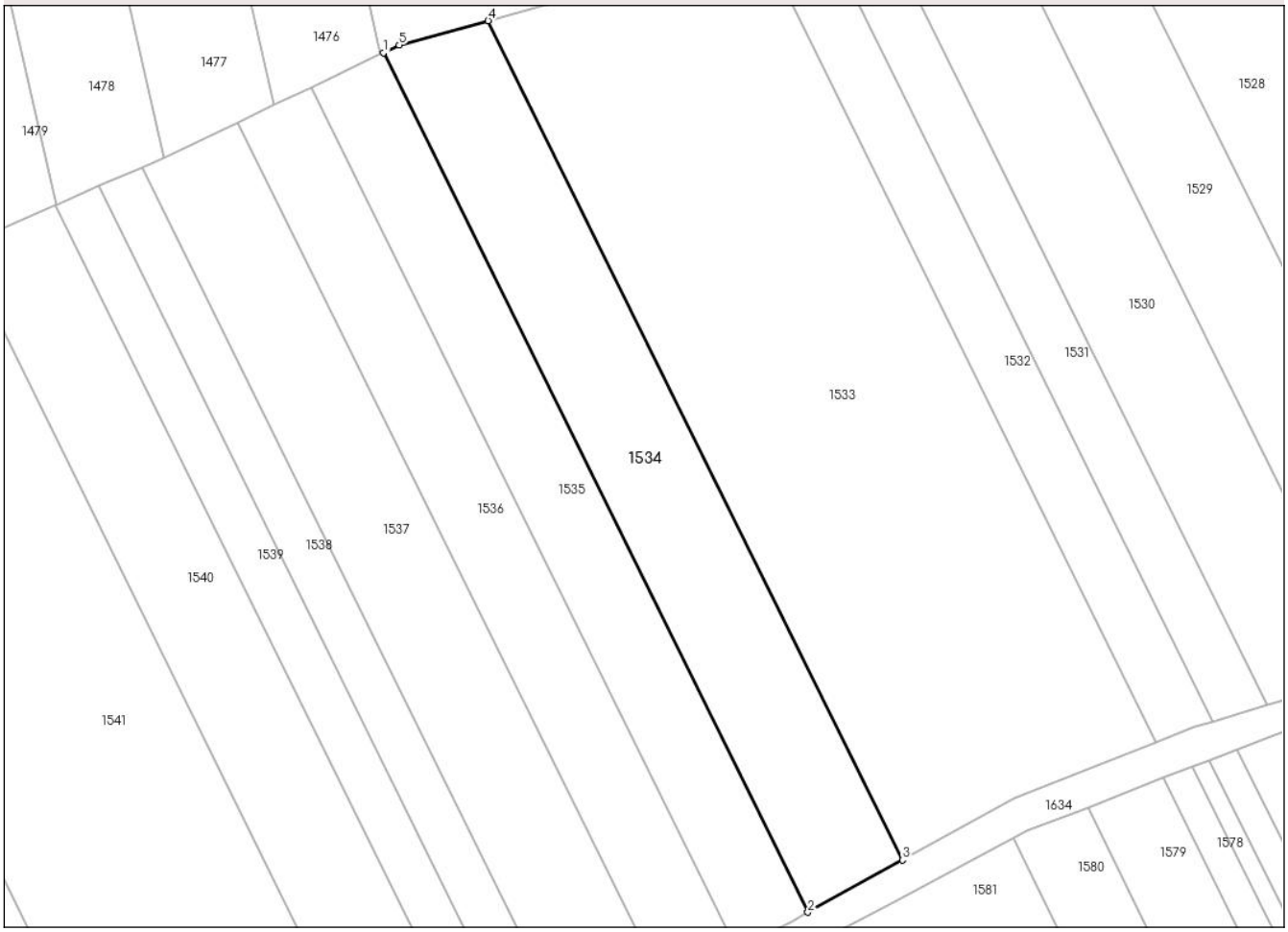

Date referitoare la teren

Crt	Categorie folosință	Intra vilan	Suprafaţa (mp)	Tarla	Parcelă	Nr. topo	Observaţii / Referinţe
1	arabil	NU	2.900	12	449/39	-	

Lungime Segmente
1) Valorile lungimilor segmentelor sunt obţinute din proiecţie în plan.

Punct început	X / Y	Punct sfârşit	X / Y	Lungime segment (** (m)
1	431.612,631 545.217,78	2	431.684,09 545.073,136	161.332
2	431.684,09 545.073,136	3	431.700,019 545.081,902	18.182
3	431.700,019 545.081,902	4	431.630,239 545.223,146	157.54
4	431.630,239 545.223,146	5	431.615,25 545.219,036	15.543
5	431.615,25 545.219,036	1	431.612,631 545.217,78	2.905

Document care conține date cu caracter personal, protejat de prevederile Regulamentului (UE) nr. 679/2016 și Legii 190/2018

** Lungimile segmentelor sunt determinate în planul de proiecţie Stereo 70 şi sunt rotunjite la 1 milimetru.
*** Distanţa dintre puncte este formată din segmente cumulate ce sunt mai mici decât valoarea 1 milimetru.

Document care conține date cu caracter personal, protejat de prevederile Regulamentului (UE) nr. 679/2016 și Legii 190/2018

DATE DESPRE IMOBILUL NR. 1535

Oficiul de Cadastru şi Publicitate Imobiliară MUREŞ
Biroul de Cadastru şi Publicitate Imobiliară Luduş

A. Partea I. Descrierea imobilului

TEREN Extravilan

Adresa: Jud. Mureş

Nr. Crt	Nr cadastral Nr. topografic	Suprafaţa* (mp)	Observaţii / Referinţe
A1		2.200	Sector cadastral:31 Teren neimprejmuit;

B. Partea II. Proprietari şi acte

Inscrieri privitoare la dreptul de proprietate şi alte drepturi reale		Referinţe
/		
Act Administrativ nr. 9794, din 23/05/2002 emis de CJSDPAT Mures (titlu de proprietate);		
B1	Intabulare, drept de PROPRIETATE, dobandit prin Lege, cota actuala 1/1	A1
	1) **FODOR A ANDREI**	
Act Administrativ nr. 1235, din 17/03/2025 emis de COMUNA ATINTIS (adeverinta);		
B2	Se noteaza posesia in favoarea:	A1
	1) **FULOP ZOLTAN**	

C. Partea III. SARCINI .

Inscrieri privind dezmembramintele dreptului de proprietate, drepturi reale de garanţie şi sarcini	Referinţe
NU SUNT	

Document care conține date cu caracter personal, protejat de prevederile Regulamentului (UE) nr. 679/2016 și Legii 190/2018

Anexa Nr. 1 La Partea I

Teren

Nr cadastral	Suprafaţa (mp)*	Observaţii / Referinţe
	2.200	

* Suprafaţa este determinată in planul de proiecţie Stereo 70.

DETALII LINIARE IMOBIL

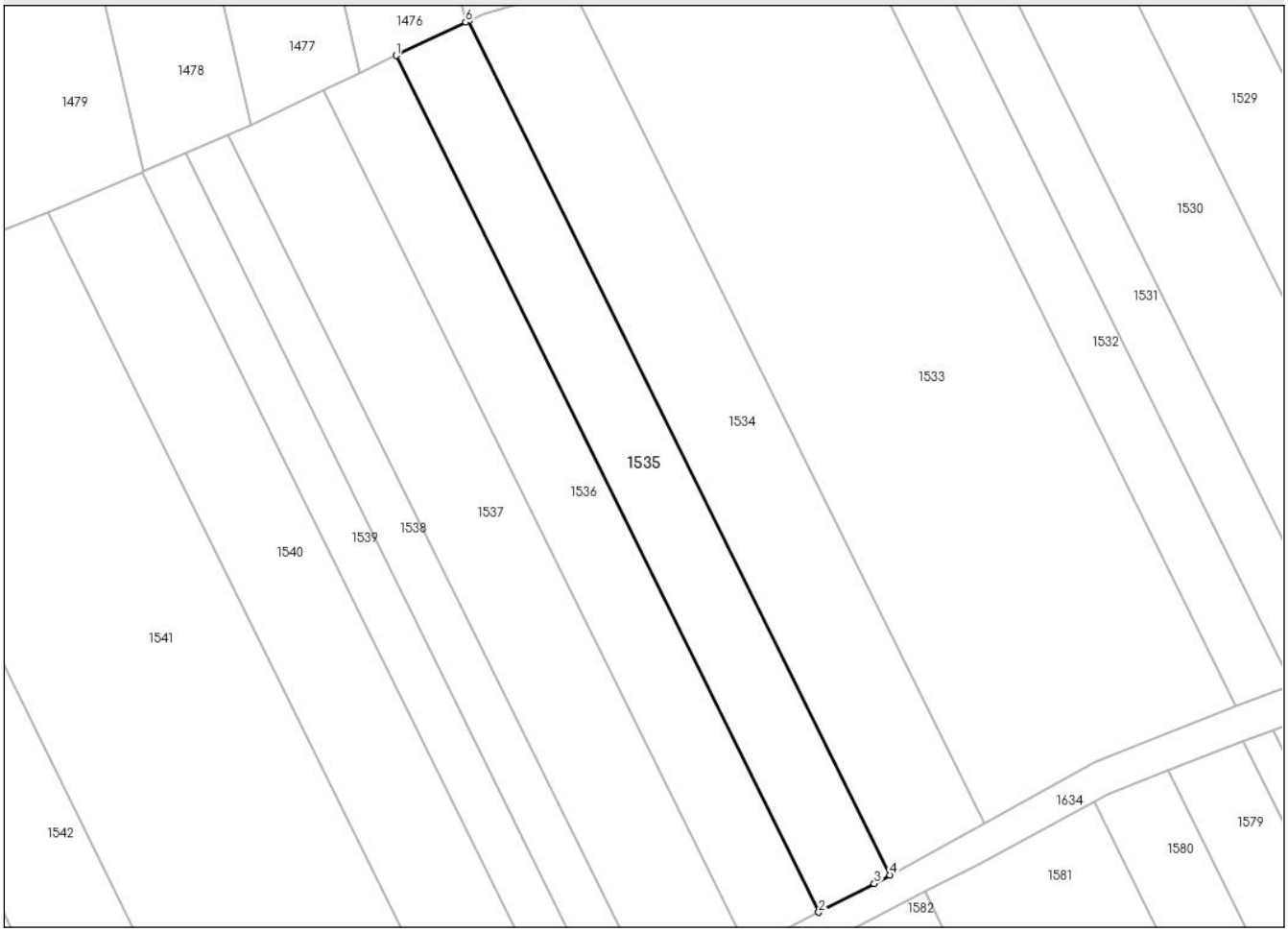

Date referitoare la teren

Crt	Categorie folosință	Intra vilan	Suprafaţa (mp)	Tarla	Parcelă	Nr. topo	Observaţii / Referinţe
1	arabil	NU	2.200	12	449/40/1	-	

Lungime Segmente
1) Valorile lungimilor segmentelor sunt obţinute din proiecţie în plan.

Punct început	X / Y	Punct sfârşit	X / Y	Lungime segment (** (m)
1	431.600,355 545.211,891	2	431.672,017 545.066,836	161.791
2	431.672,017 545.066,836	3	431.681,427 545.071,671	10.579
3	431.681,427 545.071,671	4	431.684,09 545.073,136	3.04
4	431.684,09 545.073,136	5	431.612,631 545.217,78	161.332
5	431.612,631 545.217,78	6	431.612,131 545.217,54	0.555

Document care conține date cu caracter personal, protejat de prevederile Regulamentului (UE) nr. 679/2016 și Legii 190/2018

Punct început	X / Y	Punct sfârşit	X / Y	Lungime segment (** (m)
6	431.612,131 545.217,54	1	431.600,355 545.211,891	13.06

** Lungimile segmentelor sunt determinate în planul de proiecţie Stereo 70 şi sunt rotunjite la 1 milimetru.
*** Distanţa dintre puncte este formată din segmente cumulate ce sunt mai mici decât valoarea 1 milimetru.

Document care conține date cu caracter personal, protejat de prevederile Regulamentului (UE) nr. 679/2016 și Legii 190/2018

DATE DESPRE IMOBILUL NR. 1536

Oficiul de Cadastru şi Publicitate Imobiliară MUREŞ
Biroul de Cadastru şi Publicitate Imobiliară Luduş

A. Partea I. Descrierea imobilului

TEREN Extravilan

Adresa: Jud. Mureş

Nr. Crt	Nr cadastral Nr. topografic	Suprafaţa* (mp)	Observaţii / Referinţe
A1		2.200	Sector cadastral:31 Teren neimprejmuit;

B. Partea II. Proprietari şi acte

Inscrieri privitoare la dreptul de proprietate şi alte drepturi reale		Referinţe
/		
Act Administrativ nr. 9792, din 23/05/2002 emis de CJSDPAT Mures (titlu de proprietate);		
B1	Intabulare, drept de PROPRIETATE, dobandit prin Lege, cota actuala 1/1	A1
	1) **FODOR I ANDREI**	
Act Administrativ nr. 1236, din 17/03/2025 emis de COMUNA ATINTIS (adeverinta);		
B2	Se noteaza posesia in favoarea:	A1
	1) **FULOP ZOLTAN**	

C. Partea III. SARCINI .

Inscrieri privind dezmembramintele dreptului de proprietate, drepturi reale de garanţie şi sarcini	Referinţe
NU SUNT	

Document care conține date cu caracter personal, protejat de prevederile Regulamentului (UE) nr. 679/2016 și Legii 190/2018

Anexa Nr. 1 La Partea I

Teren

Nr cadastral	Suprafaţa (mp)*	Observaţii / Referinţe
	2.200	

* Suprafaţa este determinată in planul de proiecţie Stereo 70.

DETALII LINIARE IMOBIL

Date referitoare la teren

Crt	Categorie folosință	Intra vilan	Suprafaţa (mp)	Tarla	Parcelă	Nr. topo	Observaţii / Referinţe
1	arabil	NU	2.200	12	449/40/2	-	

Lungime Segmente
1) Valorile lungimilor segmentelor sunt obţinute din proiecţie în plan.

Punct început	X / Y	Punct sfârşit	X / Y	Lungime segment (** (m)
1	431.588,101 545.206,031	2	431.659,935 545.060,629	162.178
2	431.659,935 545.060,629	3	431.672,017 545.066,836	13.583
3	431.672,017 545.066,836	4	431.600,355 545.211,891	161.791
4	431.600,355 545.211,891	5	431.594,222 545.208,949	6.802
5	431.594,222 545.208,949	1	431.588,101 545.206,031	6.781

Document care conține date cu caracter personal, protejat de prevederile Regulamentului (UE) nr. 679/2016 și Legii 190/2018

** Lungimile segmentelor sunt determinate în planul de proiecţie Stereo 70 şi sunt rotunjite la 1 milimetru.
*** Distanţa dintre puncte este formată din segmente cumulate ce sunt mai mici decât valoarea 1 milimetru.

Document care conține date cu caracter personal, protejat de prevederile Regulamentului (UE) nr. 679/2016 și Legii 190/2018

DATE DESPRE IMOBILUL NR. 1537

Oficiul de Cadastru şi Publicitate Imobiliară MUREŞ
Biroul de Cadastru şi Publicitate Imobiliară Luduş

A. Partea I. Descrierea imobilului

TEREN Extravilan

Adresa: Jud. Mureş

Nr. Crt	Nr cadastral Nr. topografic	Suprafaţa* (mp)	Observaţii / Referinţe
A1		2.900	Sector cadastral:31 Teren neimprejmuit;

B. Partea II. Proprietari şi acte

Inscrieri privitoare la dreptul de proprietate şi alte drepturi reale		Referinţe
/		
Act Administrativ nr. 9337, din 15/01/1998 emis de CJSDPAT Mures (titlu de proprietate);		
B1	Intabulare, drept de PROPRIETATE, dobandit prin Lege, cota actuala 1/1	A1
	1) **BEKO A IOSIF**	
Act Administrativ nr. 615, din 13/02/2025 emis de COMUNA ATINTIS (adeverinta);		
B2	Se noteaza posesia in favoarea:	A1
	1) **DUDAS ERNO**	

C. Partea III. SARCINI .

Inscrieri privind dezmembramintele dreptului de proprietate, drepturi reale de garanţie şi sarcini	Referinţe
NU SUNT	

Document care conține date cu caracter personal, protejat de prevederile Regulamentului (UE) nr. 679/2016 și Legii 190/2018

Anexa Nr. 1 La Partea I

Teren

Nr cadastral	Suprafaţa (mp)*	Observaţii / Referinţe
	2.900	

* Suprafaţa este determinată in planul de proiecţie Stereo 70.

DETALII LINIARE IMOBIL

Date referitoare la teren

Crt	Categorie folosință	Intra vilan	Suprafaţa (mp)	Tarla	Parcelă	Nr. topo	Observaţii / Referinţe
1	arabil	NU	2.900	12	449/41	-	

Lungime Segmente
1) Valorile lungimilor segmentelor sunt obţinute din proiecţie în plan.

Punct început	X / Y	Punct sfârşit	X / Y	Lungime segment (** (m)
1	431.571,926 545.198,472	2	431.644,056 545.052,47	162.847
2	431.644,056 545.052,47	3	431.659,935 545.060,629	17.853
3	431.659,935 545.060,629	4	431.588,101 545.206,031	162.178
4	431.588,101 545.206,031	5	431.575,698 545.200,116	13.742
5	431.575,698 545.200,116	1	431.571,926 545.198,472	4.115

Document care conține date cu caracter personal, protejat de prevederile Regulamentului (UE) nr. 679/2016 și Legii 190/2018

** Lungimile segmentelor sunt determinate în planul de proiecţie Stereo 70 şi sunt rotunjite la 1 milimetru.
*** Distanţa dintre puncte este formată din segmente cumulate ce sunt mai mici decât valoarea 1 milimetru.

Document care conține date cu caracter personal, protejat de prevederile Regulamentului (UE) nr. 679/2016 și Legii 190/2018

DATE DESPRE IMOBILUL NR. 1538

Oficiul de Cadastru şi Publicitate Imobiliară MUREŞ
Biroul de Cadastru şi Publicitate Imobiliară Luduş

A. Partea I. Descrierea imobilului

TEREN Extravilan

Adresa: Jud. Mureş

Nr. Crt	Nr cadastral Nr. topografic	Suprafaţa* (mp)	Observaţii / Referinţe
A1		1.300	Sector cadastral:31 Teren neimprejmuit;

B. Partea II. Proprietari şi acte

Inscrieri privitoare la dreptul de proprietate şi alte drepturi reale		Referinţe
/		
Act Administrativ nr. 9253, din 17/03/1997 emis de CJSDPAT Mures (titlu de proprietate);		
B1	Intabulare, drept de PROPRIETATE, dobandit prin Lege, cota actuala 1/1	A1
	1) **FODOR A IOAN**	

C. Partea III. SARCINI .

Inscrieri privind dezmembramintele dreptului de proprietate, drepturi reale de garanţie şi sarcini	Referinţe
NU SUNT	

Document care conține date cu caracter personal, protejat de prevederile Regulamentului (UE) nr. 679/2016 și Legii 190/2018

Anexa Nr. 1 La Partea I

Teren

Nr cadastral	Suprafaţa (mp)*	Observaţii / Referinţe
	1.300	

* Suprafaţa este determinată in planul de proiecţie Stereo 70.

DETALII LINIARE IMOBIL

Date referitoare la teren

Crt	Categorie folosință	Intra vilan	Suprafaţa (mp)	Tarla	Parcelă	Nr. topo	Observaţii / Referinţe
1	arabil	NU	1.300	12	449/42	-	

Lungime Segmente
1) Valorile lungimilor segmentelor sunt obţinute din proiecţie în plan.

Punct început	X / Y	Punct sfârşit	X / Y	Lungime segment (** (m)
1	431.564,61 545.195,284	2	431.636,965 545.048,827	163.355
2	431.636,965 545.048,827	3	431.644,056 545.052,47	7.971
3	431.644,056 545.052,47	4	431.571,926 545.198,472	162.847
4	431.571,926 545.198,472	1	431.564,61 545.195,284	7.98

**** Lungimile segmentelor sunt determinate în planul de proiecţie Stereo 70 şi sunt rotunjite la 1 milimetru.**

Document care conține date cu caracter personal, protejat de prevederile Regulamentului (UE) nr. 679/2016 și Legii 190/2018

***** Distanţa dintre puncte este formată din segmente cumulate ce sunt mai mici decât valoarea 1 milimetru.**

Document care conține date cu caracter personal, protejat de prevederile Regulamentului (UE) nr. 679/2016 și Legii 190/2018

DATE DESPRE IMOBILUL NR. 1539

Oficiul de Cadastru şi Publicitate Imobiliară MUREŞ
Biroul de Cadastru şi Publicitate Imobiliară Luduş

A. Partea I. Descrierea imobilului

TEREN Extravilan

Adresa: Jud. Mureş

Nr. Crt	Nr cadastral Nr. topografic	Suprafaţa* (mp)	Observaţii / Referinţe
A1		1.300	Sector cadastral:31 Teren neimprejmuit;

B. Partea II. Proprietari şi acte

Inscrieri privitoare la dreptul de proprietate şi alte drepturi reale		Referinţe
/		
Act Administrativ nr. 9227, din 17/02/1997 emis de CJSDPAT Mures (titlu de proprietate);		
B1	Intabulare, drept de PROPRIETATE, dobandit prin Lege, cota actuala 1/1	A1
	1) **TOTH G MARTIN** 2) **TOTH G MARIA**	
Act Administrativ nr. 618, din 13/02/2025 emis de COMUNA ATINTIS (adeverinta);		
B2	Se noteaza posesia in favoarea:	A1
	1) **TOTH CSABA-GYORGY**	

C. Partea III. SARCINI .

Inscrieri privind dezmembramintele dreptului de proprietate, drepturi reale de garanţie şi sarcini	Referinţe
NU SUNT	

Anexa Nr. 1 La Partea I

Teren

Nr cadastral	Suprafaţa (mp)*	Observaţii / Referinţe
	1.300	

* Suprafaţa este determinată in planul de proiecţie Stereo 70.

DETALII LINIARE IMOBIL

Date referitoare la teren

Crt	Categorie folosință	Intra vilan	Suprafaţa (mp)	Tarla	Parcelă	Nr. topo	Observaţii / Referinţe
1	arabil	NU	1.300	12	449/43	-	

Lungime Segmente
1) Valorile lungimilor segmentelor sunt obţinute din proiecţie în plan.

Punct început	X / Y	Punct sfârşit	X / Y	Lungime segment (** (m)
1	431.557,318 545.192,106	2	431.629,897 545.045,195	163.861
2	431.629,897 545.045,195	3	431.636,965 545.048,827	7.947
3	431.636,965 545.048,827	4	431.564,61 545.195,284	163.355
4	431.564,61 545.195,284	5	431.557,541 545.192,204	7.711
5	431.557,541 545.192,204	1	431.557,318 545.192,106	0.244

Document care conține date cu caracter personal, protejat de prevederile Regulamentului (UE) nr. 679/2016 și Legii 190/2018

** Lungimile segmentelor sunt determinate în planul de proiecţie Stereo 70 şi sunt rotunjite la 1 milimetru.
*** Distanţa dintre puncte este formată din segmente cumulate ce sunt mai mici decât valoarea 1 milimetru.

Document care conține date cu caracter personal, protejat de prevederile Regulamentului (UE) nr. 679/2016 și Legii 190/2018

DATE DESPRE IMOBILUL NR. 1540

Oficiul de Cadastru şi Publicitate Imobiliară MUREŞ
Biroul de Cadastru şi Publicitate Imobiliară Luduş

A. Partea I. Descrierea imobilului

TEREN Extravilan

Adresa: Jud. Mureş

Nr. Crt	Nr cadastral Nr. topografic	Suprafaţa* (mp)	Observaţii / Referinţe
A1		2.846	Sector cadastral:31 Teren neimprejmuit;

B. Partea II. Proprietari şi acte

Inscrieri privitoare la dreptul de proprietate şi alte drepturi reale		Referinţe
/		
Act Administrativ nr. 9361, din 20/03/1998 emis de CJSDPAT Mures (titlu de proprietate);		
B1	Intabulare, drept de PROPRIETATE, dobandit prin Lege, cota actuala 1/1	A1
	1) **PALFI S SARA** 2) **FULOP S IRINA**	

C. Partea III. SARCINI .

Inscrieri privind dezmembramintele dreptului de proprietate, drepturi reale de garanţie şi sarcini	Referinţe
NU SUNT	

Document care conține date cu caracter personal, protejat de prevederile Regulamentului (UE) nr. 679/2016 și Legii 190/2018

Anexa Nr. 1 La Partea I

Teren

Nr cadastral	Suprafaţa (mp)*	Observaţii / Referinţe
	2.846	

* Suprafaţa este determinată in planul de proiecţie Stereo 70.

DETALII LINIARE IMOBIL

Date referitoare la teren

Crt	Categorie folosință	Intra vilan	Suprafaţa (mp)	Tarla	Parcelă	Nr. topo	Observaţii / Referinţe
1	arabil	NU	2.846	12	449/44	-	

Lungime Segmente
1) Valorile lungimilor segmentelor sunt obţinute din proiecţie în plan.

Punct început	X / Y	Punct sfârşit	X / Y	Lungime segment (** (m)
1	431.541,397 545.185,252	2	431.614,498 545.037,284	165.04
2	431.614,498 545.037,284	3	431.629,897 545.045,195	17.312
3	431.629,897 545.045,195	4	431.557,318 545.192,106	163.861
4	431.557,318 545.192,106	5	431.543,491 545.186,081	15.082
5	431.543,491 545.186,081	1	431.541,397 545.185,252	2.252

Document care conține date cu caracter personal, protejat de prevederile Regulamentului (UE) nr. 679/2016 și Legii 190/2018

** Lungimile segmentelor sunt determinate în planul de proiecţie Stereo 70 şi sunt rotunjite la 1 milimetru.
*** Distanţa dintre puncte este formată din segmente cumulate ce sunt mai mici decât valoarea 1 milimetru.

Document care conține date cu caracter personal, protejat de prevederile Regulamentului (UE) nr. 679/2016 și Legii 190/2018

DATE DESPRE IMOBILUL NR. 1541

Oficiul de Cadastru şi Publicitate Imobiliară MUREŞ
Biroul de Cadastru şi Publicitate Imobiliară Luduş

A. Partea I. Descrierea imobilului

TEREN Extravilan

Adresa: Jud. Mureş

Nr. Crt	Nr cadastral Nr. topografic	Suprafaţa* (mp)	Observaţii / Referinţe
A1		6.800	Sector cadastral:31 Teren neimprejmuit;

B. Partea II. Proprietari şi acte

Inscrieri privitoare la dreptul de proprietate şi alte drepturi reale		Referinţe
/		
Act Administrativ nr. 9325, din 14/10/1997 emis de CJSDPAT Mures (titlu de proprietate);		
B1	Intabulare, drept de PROPRIETATE, dobandit prin Lege, cota actuala 1/1	A1
	1) **BARTHA GH GHEORGHE** 2) **DUDAS GH ELISABETA**	
Act Administrativ nr. 631, din 13/02/2025 emis de COMUNA ATINTIS (adeverinta);		
B2	Se noteaza posesia in favoarea:	A1
	1) **DUDAS ELISABETA**	

C. Partea III. SARCINI .

Inscrieri privind dezmembramintele dreptului de proprietate, drepturi reale de garanţie şi sarcini	Referinţe
NU SUNT	

Anexa Nr. 1 La Partea I

Teren

Nr cadastral	Suprafaţa (mp)*	Observaţii / Referinţe
	6.800	

* Suprafaţa este determinată in planul de proiecţie Stereo 70.

DETALII LINIARE IMOBIL

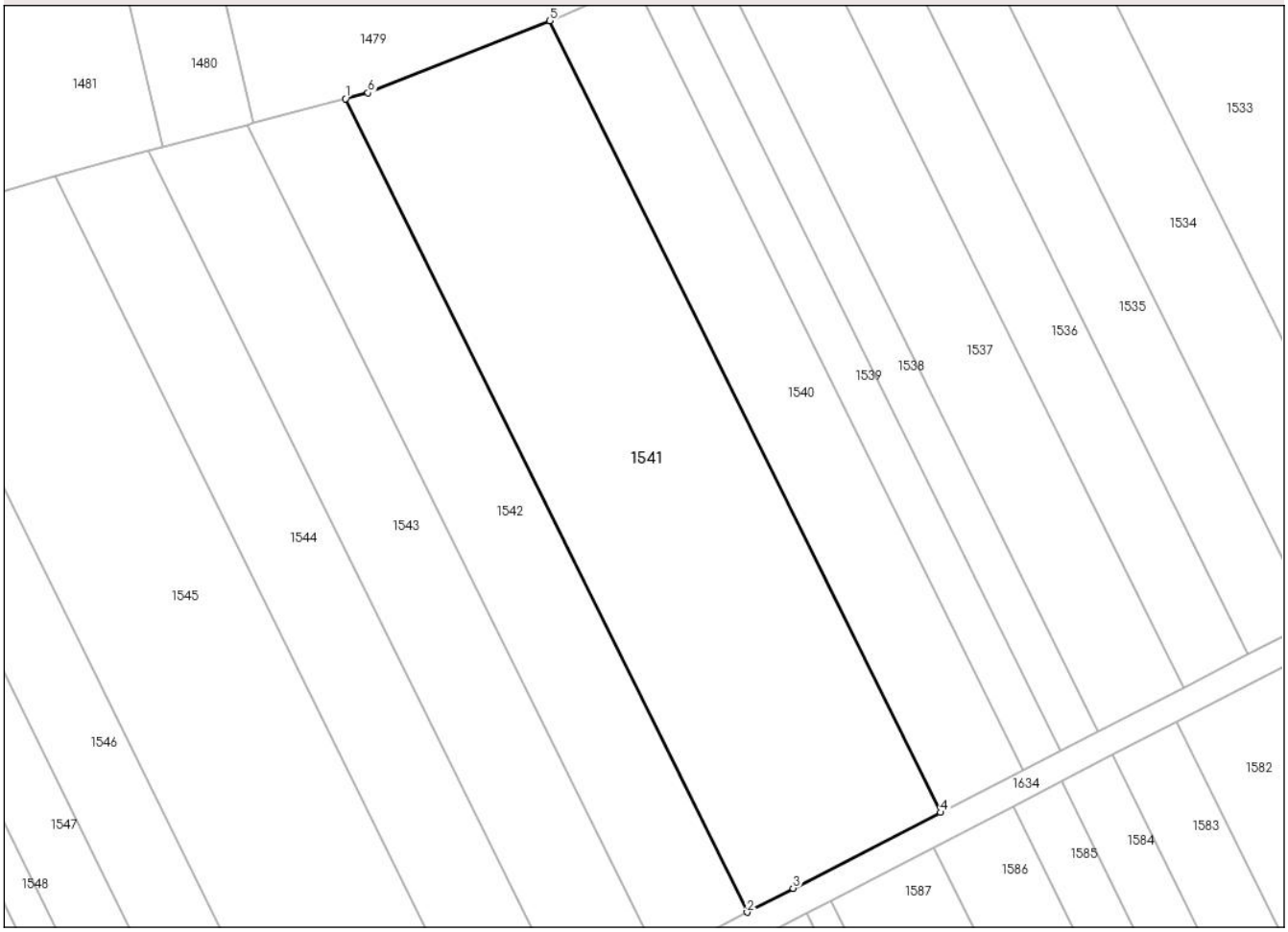

Date referitoare la teren

Crt	Categorie folosință	Intra vilan	Suprafaţa (mp)	Tarla	Parcelă	Nr. topo	Observaţii / Referinţe
1	arabil	NU	6.800	12	449/45	-	

Lungime Segmente
1) Valorile lungimilor segmentelor sunt obţinute din proiecţie în plan.

Punct început	X / Y	Punct sfârşit	X / Y	Lungime segment (** (m)
1	431.503,197 545.170,68	2	431.578,319 545.018,623	169.601
2	431.578,319 545.018,623	3	431.586,914 545.023,112	9.696
3	431.586,914 545.023,112	4	431.614,498 545.037,284	31.013
4	431.614,498 545.037,284	5	431.541,397 545.185,252	165.04
5	431.541,397 545.185,252	6	431.507,366 545.171,778	36.601

Document care conține date cu caracter personal, protejat de prevederile Regulamentului (UE) nr. 679/2016 și Legii 190/2018

Punct început	X / Y	Punct sfârşit	X / Y	Lungime segment (** (m)
6	431.507,366 545.171,778	1	431.503,197 545.170,68	4.311

** Lungimile segmentelor sunt determinate în planul de proiecţie Stereo 70 şi sunt rotunjite la 1 milimetru.
*** Distanţa dintre puncte este formată din segmente cumulate ce sunt mai mici decât valoarea 1 milimetru.

Document care conține date cu caracter personal, protejat de prevederile Regulamentului (UE) nr. 679/2016 și Legii 190/2018

DATE DESPRE IMOBILUL NR. 1542

Oficiul de Cadastru şi Publicitate Imobiliară MUREŞ
Biroul de Cadastru şi Publicitate Imobiliară Luduş

A. Partea I. Descrierea imobilului

TEREN Extravilan

Adresa: Jud. Mureş

Nr. Crt	Nr cadastral Nr. topografic	Suprafaţa* (mp)	Observaţii / Referinţe
A1		3.200	Sector cadastral:31 Teren neimprejmuit;

B. Partea II. Proprietari şi acte

Inscrieri privitoare la dreptul de proprietate şi alte drepturi reale		Referinţe
/		
Act Administrativ nr. 149667, din 26/05/2004 emis de CJSDPAT Mures (titlu de proprietate);		
B1	Intabulare, drept de PROPRIETATE, dobandit prin Lege, cota actuala 1/1	A1
	1) **KISS I IOAN**	
Act Administrativ nr. 633, din 13/02/2025 emis de COMUNA ATINTIS (adeverinta);		
B2	Se noteaza posesia in favoarea:	A1
	1) **KALENDA EMMA**	

C. Partea III. SARCINI .

Inscrieri privind dezmembramintele dreptului de proprietate, drepturi reale de garanţie şi sarcini	Referinţe
NU SUNT	

Document care conține date cu caracter personal, protejat de prevederile Regulamentului (UE) nr. 679/2016 și Legii 190/2018

Anexa Nr. 1 La Partea I

Teren

Nr cadastral	Suprafaţa (mp)*	Observaţii / Referinţe
	3.200	

* Suprafaţa este determinată in planul de proiecţie Stereo 70.

DETALII LINIARE IMOBIL

Date referitoare la teren

Crt	Categorie folosință	Intra vilan	Suprafaţa (mp)	Tarla	Parcelă	Nr. topo	Observaţii / Referinţe
1	arabil	NU	3.200	12	449/46	-	

Lungime Segmente
1) Valorile lungimilor segmentelor sunt obţinute din proiecţie în plan.

Punct început	X / Y	Punct sfârşit	X / Y	Lungime segment (** (m)
1	431.484,806 545.165,832	2	431.561,795 545.009,995	173.818
2	431.561,795 545.009,995	3	431.578,319 545.018,623	18.641
3	431.578,319 545.018,623	4	431.503,197 545.170,68	169.601
4	431.503,197 545.170,68	5	431.485,926 545.166,128	17.861
5	431.485,926 545.166,128	1	431.484,806 545.165,832	1.158

Document care conține date cu caracter personal, protejat de prevederile Regulamentului (UE) nr. 679/2016 și Legii 190/2018

** Lungimile segmentelor sunt determinate în planul de proiecţie Stereo 70 şi sunt rotunjite la 1 milimetru.
*** Distanţa dintre puncte este formată din segmente cumulate ce sunt mai mici decât valoarea 1 milimetru.

Document care conține date cu caracter personal, protejat de prevederile Regulamentului (UE) nr. 679/2016 și Legii 190/2018

DATE DESPRE IMOBILUL NR. 1543

Oficiul de Cadastru şi Publicitate Imobiliară MUREŞ
Biroul de Cadastru şi Publicitate Imobiliară Luduş

A. Partea I. Descrierea imobilului

TEREN Extravilan

Adresa: Jud. Mureş

Nr. Crt	Nr cadastral Nr. topografic	Suprafaţa* (mp)	Observaţii / Referinţe
A1		3.300	Sector cadastral:31 Teren neimprejmuit;

B. Partea II. Proprietari şi acte

Inscrieri privitoare la dreptul de proprietate şi alte drepturi reale		Referinţe
/		
Act Administrativ nr. 9449, din 22/01/1999 emis de CJSDPAT Mures (titlu de proprietate);		
B1	Intabulare, drept de PROPRIETATE, dobandit prin Lege, cota actuala 1/1	A1
	1) **KISS I STEFAN**	
Act Administrativ nr. 635, din 13/02/2025 emis de COMUNA ATINTIS (adeverinta);		
B2	Se noteaza posesia in favoarea:	A1
	1) **KISS STEFAN**	

C. Partea III. SARCINI .

Inscrieri privind dezmembramintele dreptului de proprietate, drepturi reale de garanţie şi sarcini	Referinţe
NU SUNT	

Document care conține date cu caracter personal, protejat de prevederile Regulamentului (UE) nr. 679/2016 și Legii 190/2018

Anexa Nr. 1 La Partea I

Teren

Nr cadastral	Suprafaţa (mp)*	Observaţii / Referinţe
	3.300	

* Suprafaţa este determinată in planul de proiecţie Stereo 70.

DETALII LINIARE IMOBIL

Date referitoare la teren

Crt	Categorie folosință	Intra vilan	Suprafaţa (mp)	Tarla	Parcelă	Nr. topo	Observaţii / Referinţe
1	arabil	NU	3.300	12	449/47	-	

Lungime Segmente
1) Valorile lungimilor segmentelor sunt obţinute din proiecţie în plan.

Punct început	X / Y	Punct sfârşit	X / Y	Lungime segment (** (m)
1	431.466,296 545.160,954	2	431.545,165 545.001,31	178.063
2	431.545,165 545.001,31	3	431.561,795 545.009,995	18.761
3	431.561,795 545.009,995	4	431.484,806 545.165,832	173.818
4	431.484,806 545.165,832	5	431.468,873 545.161,633	16.477
5	431.468,873 545.161,633	1	431.466,296 545.160,954	2.666

Document care conține date cu caracter personal, protejat de prevederile Regulamentului (UE) nr. 679/2016 și Legii 190/2018

** Lungimile segmentelor sunt determinate în planul de proiecţie Stereo 70 şi sunt rotunjite la 1 milimetru.
*** Distanţa dintre puncte este formată din segmente cumulate ce sunt mai mici decât valoarea 1 milimetru.

Document care conține date cu caracter personal, protejat de prevederile Regulamentului (UE) nr. 679/2016 și Legii 190/2018

DATE DESPRE IMOBILUL NR. 1544

Oficiul de Cadastru şi Publicitate Imobiliară MUREŞ
Biroul de Cadastru şi Publicitate Imobiliară Luduş

A. Partea I. Descrierea imobilului

TEREN Extravilan

Adresa: Jud. Mureş

Nr. Crt	Nr cadastral Nr. topografic	Suprafaţa* (mp)	Observaţii / Referinţe
A1		3.200	Sector cadastral:31 Teren neimprejmuit;

B. Partea II. Proprietari şi acte

Inscrieri privitoare la dreptul de proprietate şi alte drepturi reale		Referinţe
/		
Act Administrativ nr. 9252, din 14/03/1997 emis de CJSDPAT Mures (titlu de proprietate);		
B1	Intabulare, drept de PROPRIETATE, dobandit prin Lege, cota actuala 1/1	A1
	1) **KISS A KLARA**	
Act Administrativ nr. 636, din 13/02/2025 emis de COMUNA ATINTIS (adeverinta);		
B2	Se noteaza posesia in favoarea:	A1
	1) **FULOP ZOLTAN** 2) **FULOP ERIKA**	

C. Partea III. SARCINI .

Inscrieri privind dezmembramintele dreptului de proprietate, drepturi reale de garanţie şi sarcini	Referinţe
NU SUNT	

Document care conține date cu caracter personal, protejat de prevederile Regulamentului (UE) nr. 679/2016 și Legii 190/2018

Anexa Nr. 1 La Partea I

Teren

Nr cadastral	Suprafaţa (mp)*	Observaţii / Referinţe
	3.200	

* Suprafaţa este determinată in planul de proiecţie Stereo 70.

DETALII LINIARE IMOBIL

Date referitoare la teren

Crt	Categorie folosință	Intra vilan	Suprafaţa (mp)	Tarla	Parcelă	Nr. topo	Observaţii / Referinţe
1	arabil	NU	3.200	12	499/49	-	

Lungime Segmente
1) Valorile lungimilor segmentelor sunt obţinute din proiecţie în plan.

Punct început	X / Y	Punct sfârşit	X / Y	Lungime segment (** (m)
1	431.448,847 545.156,137	2	431.529,403 544.993,079	181.871
2	431.529,403 544.993,079	3	431.545,165 545.001,31	17.782
3	431.545,165 545.001,31	4	431.466,296 545.160,954	178.063
4	431.466,296 545.160,954	5	431.460,396 545.159,399	6.101
5	431.460,396 545.159,399	1	431.448,847 545.156,137	12.002

Document care conține date cu caracter personal, protejat de prevederile Regulamentului (UE) nr. 679/2016 și Legii 190/2018

** Lungimile segmentelor sunt determinate în planul de proiecţie Stereo 70 şi sunt rotunjite la 1 milimetru.
*** Distanţa dintre puncte este formată din segmente cumulate ce sunt mai mici decât valoarea 1 milimetru.

Document care conține date cu caracter personal, protejat de prevederile Regulamentului (UE) nr. 679/2016 și Legii 190/2018

DATE DESPRE IMOBILUL NR. 1545

Oficiul de Cadastru şi Publicitate Imobiliară MUREŞ
Biroul de Cadastru şi Publicitate Imobiliară Luduş

A. Partea I. Descrierea imobilului

TEREN Extravilan

Adresa: Jud. Mureş

Nr. Crt	Nr cadastral Nr. topografic	Suprafaţa* (mp)	Observaţii / Referinţe
A1		6.400	Sector cadastral:31 Teren neimprejmuit;

B. Partea II. Proprietari şi acte

Inscrieri privitoare la dreptul de proprietate şi alte drepturi reale		Referinţe
/		
Act Administrativ nr. 9264, din 05/05/1997 emis de CJSDPAT Mures (titlu de proprietate);		
B1	Intabulare, drept de PROPRIETATE, dobandit prin Lege, cota actuala 1/1	A1
	1) **KISS I EMMA**	
Act Administrativ nr. 640, din 13/02/2025 emis de COMUNA ATINTIS (adeverinta);		
B2	Se noteaza posesia in favoarea:	A1
	1) **KISS JANOS**	

C. Partea III. SARCINI .

Inscrieri privind dezmembramintele dreptului de proprietate, drepturi reale de garanţie şi sarcini	Referinţe
NU SUNT	

Document care conține date cu caracter personal, protejat de prevederile Regulamentului (UE) nr. 679/2016 și Legii 190/2018

Anexa Nr. 1 La Partea I

Teren

Nr cadastral	Suprafaţa (mp)*	Observaţii / Referinţe
	6.400	

* Suprafaţa este determinată in planul de proiecţie Stereo 70.

DETALII LINIARE IMOBIL

Date referitoare la teren

Crt	Categorie folosință	Intra vilan	Suprafaţa (mp)	Tarla	Parcelă	Nr. topo	Observaţii / Referinţe
1	arabil	NU	6.400	12	499/50	-	

Lungime Segmente
1) Valorile lungimilor segmentelor sunt obţinute din proiecţie în plan.

Punct început	X / Y	Punct sfârşit	X / Y	Lungime segment (** (m)
1	431.415,07 545.146,596	2	431.498,806 544.977,102	189.05
2	431.498,806 544.977,102	3	431.529,403 544.993,079	34.517
3	431.529,403 544.993,079	4	431.448,847 545.156,137	181.871
4	431.448,847 545.156,137	1	431.415,07 545.146,596	35.098

**** Lungimile segmentelor sunt determinate în planul de proiecţie Stereo 70 şi sunt rotunjite la 1 milimetru.**

Document care conține date cu caracter personal, protejat de prevederile Regulamentului (UE) nr. 679/2016 și Legii 190/2018

***** Distanţa dintre puncte este formată din segmente cumulate ce sunt mai mici decât valoarea 1 milimetru.**

DATE DESPRE IMOBILUL NR. 1546

Oficiul de Cadastru şi Publicitate Imobiliară MUREŞ
Biroul de Cadastru şi Publicitate Imobiliară Luduş

A. Partea I. Descrierea imobilului

TEREN Extravilan

Adresa: Jud. Mureş

Nr. Crt	Nr cadastral Nr. topografic	Suprafaţa* (mp)	Observaţii / Referinţe
A1		2.900	Sector cadastral:31 Teren neimprejmuit;

B. Partea II. Proprietari şi acte

Inscrieri privitoare la dreptul de proprietate şi alte drepturi reale		Referinţe
/		
Act Administrativ nr. 9306, din 24/07/1997 emis de CJSDPAT Mures (titlu de proprietate);		
B1	Intabulare, drept de PROPRIETATE, dobandit prin Lege, cota actuala 1/1	A1
	1) **KISS A IOSIF**	
Act Administrativ nr. 641, din 13/02/2025 emis de COMUNA ATINTIS (adeverinta);		
B2	Se noteaza posesia in favoarea:	A1
	1) **KISS JANOS**	

C. Partea III. SARCINI .

Inscrieri privind dezmembramintele dreptului de proprietate, drepturi reale de garanţie şi sarcini	Referinţe
NU SUNT	

Document care conține date cu caracter personal, protejat de prevederile Regulamentului (UE) nr. 679/2016 și Legii 190/2018

Anexa Nr. 1 La Partea I

Teren

Nr cadastral	Suprafaţa (mp)*	Observaţii / Referinţe
	2.900	

* Suprafaţa este determinată in planul de proiecţie Stereo 70.

DETALII LINIARE IMOBIL

Date referitoare la teren

Crt	Categorie folosință	Intra vilan	Suprafaţa (mp)	Tarla	Parcelă	Nr. topo	Observaţii / Referinţe
1	arabil	NU	2.900	12	499/91	-	

Lungime Segmente
1) Valorile lungimilor segmentelor sunt obţinute din proiecţie în plan.

Punct început	X / Y	Punct sfârşit	X / Y	Lungime segment (** (m)
1	431.400,18 545.142,39	2	431.485,318 544.970,058	192.215
2	431.485,318 544.970,058	3	431.498,806 544.977,102	15.216
3	431.498,806 544.977,102	4	431.415,07 545.146,596	189.05
4	431.415,07 545.146,596	5	431.402,46 545.143,034	13.104
5	431.402,46 545.143,034	1	431.400,18 545.142,39	2.368

Document care conține date cu caracter personal, protejat de prevederile Regulamentului (UE) nr. 679/2016 și Legii 190/2018

** Lungimile segmentelor sunt determinate în planul de proiecţie Stereo 70 şi sunt rotunjite la 1 milimetru.
*** Distanţa dintre puncte este formată din segmente cumulate ce sunt mai mici decât valoarea 1 milimetru.

Document care conține date cu caracter personal, protejat de prevederile Regulamentului (UE) nr. 679/2016 și Legii 190/2018

DATE DESPRE IMOBILUL NR. 1547

Oficiul de Cadastru şi Publicitate Imobiliară MUREŞ
Biroul de Cadastru şi Publicitate Imobiliară Luduş

A. Partea I. Descrierea imobilului

TEREN Extravilan

Adresa: Jud. Mureş

Nr. Crt	Nr cadastral Nr. topografic	Suprafaţa* (mp)	Observaţii / Referinţe
A1		2.400	Sector cadastral:31 Teren neimprejmuit;

B. Partea II. Proprietari şi acte

Inscrieri privitoare la dreptul de proprietate şi alte drepturi reale		Referinţe
/		
Act Administrativ nr. 149634, din 10/03/2003 emis de CJSDPAT Mures (titlu de proprietate);		
B1	Intabulare, drept de PROPRIETATE, dobandit prin Lege, cota actuala 1/1	A1
	1) **DUDAS G MARIA**	
Act Administrativ nr. 642, din 13/02/2025 emis de COMUNA ATINTIS (adeverinta);		
B2	Se noteaza posesia in favoarea:	A1
	1) **JAKAB FERENCZ-ANDOR**	

C. Partea III. SARCINI .

Inscrieri privind dezmembramintele dreptului de proprietate, drepturi reale de garanţie şi sarcini	Referinţe
NU SUNT	

Document care conține date cu caracter personal, protejat de prevederile Regulamentului (UE) nr. 679/2016 și Legii 190/2018

Anexa Nr. 1 La Partea I

Teren

Nr cadastral	Suprafaţa (mp)*	Observaţii / Referinţe
	2.400	

* Suprafaţa este determinată in planul de proiecţie Stereo 70.

DETALII LINIARE IMOBIL

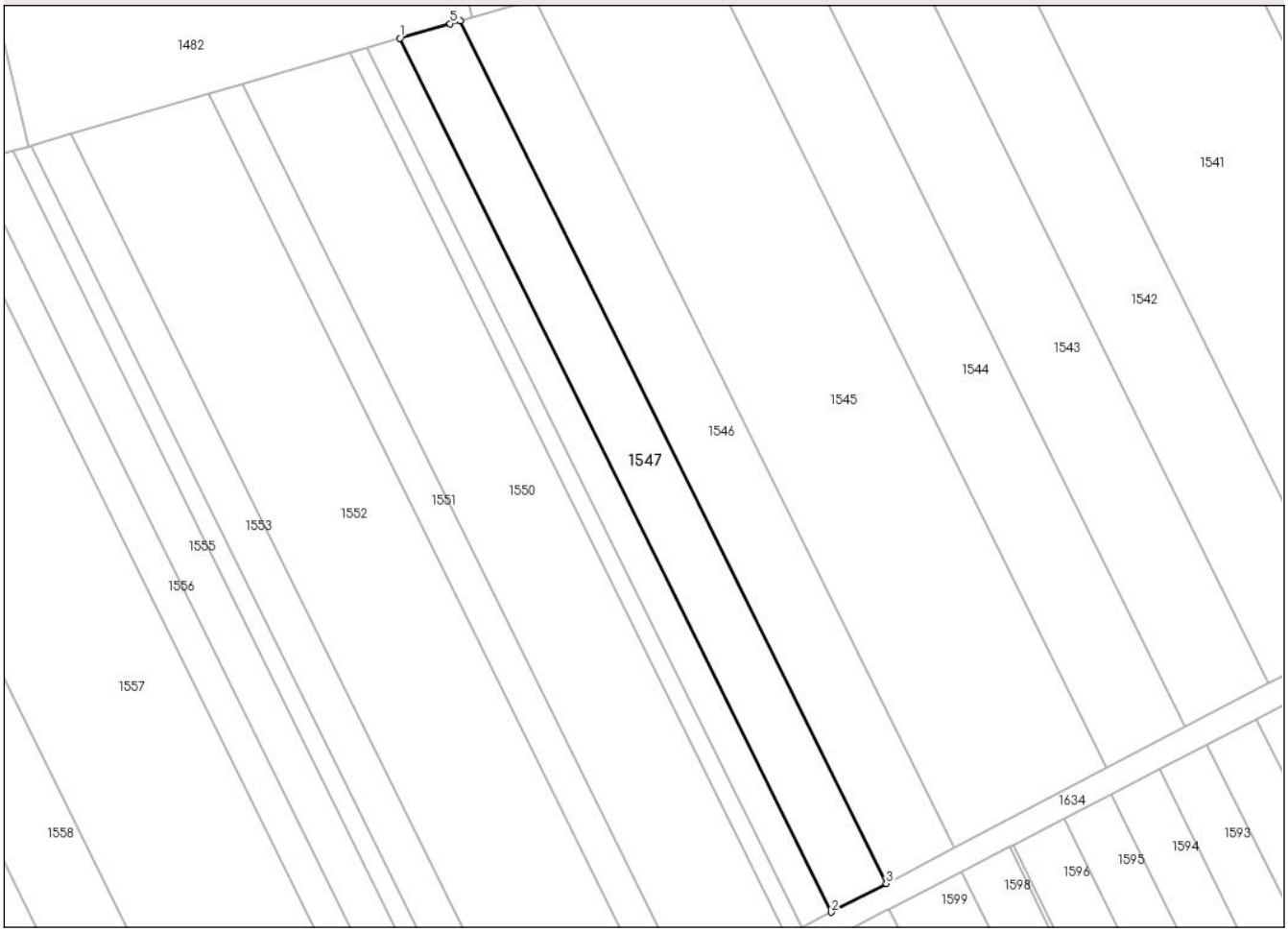

Date referitoare la teren

Crt	Categorie folosință	Intra vilan	Suprafaţa (mp)	Tarla	Parcelă	Nr. topo	Observaţii / Referinţe
1	arabil	NU	2.400	12	449/51	-	

Lungime Segmente
1) Valorile lungimilor segmentelor sunt obţinute din proiecţie în plan.

Punct început	X / Y	Punct sfârşit	X / Y	Lungime segment (** (m)
1	431.388,074 545.138,888	2	431.474,32 544.964,314	194.716
2	431.474,32 544.964,314	3	431.485,318 544.970,058	12.408
3	431.485,318 544.970,058	4	431.400,18 545.142,39	192.215
4	431.400,18 545.142,39	5	431.398,121 545.141,808	2.14
5	431.398,121 545.141,808	1	431.388,074 545.138,888	10.463

Document care conține date cu caracter personal, protejat de prevederile Regulamentului (UE) nr. 679/2016 și Legii 190/2018

** Lungimile segmentelor sunt determinate în planul de proiecţie Stereo 70 şi sunt rotunjite la 1 milimetru.
*** Distanţa dintre puncte este formată din segmente cumulate ce sunt mai mici decât valoarea 1 milimetru.

Document care conține date cu caracter personal, protejat de prevederile Regulamentului (UE) nr. 679/2016 și Legii 190/2018

DATE DESPRE IMOBILUL NR. 1548

Oficiul de Cadastru şi Publicitate Imobiliară MUREŞ
Biroul de Cadastru şi Publicitate Imobiliară Luduş

A. Partea I. Descrierea imobilului

TEREN Extravilan

Adresa: Jud. Mureş

Nr. Crt	Nr cadastral Nr. topografic	Suprafaţa* (mp)	Observaţii / Referinţe
A1		1.300	Sector cadastral:31 Teren neimprejmuit;

B. Partea II. Proprietari şi acte

Inscrieri privitoare la dreptul de proprietate şi alte drepturi reale		Referinţe
/		
Act Administrativ nr. 9407, din 26/10/1998 emis de CJSDPAT Mures (titlu de proprietate);		
B1	Intabulare, drept de PROPRIETATE, dobandit prin Lege, cota actuala 1/1	A1
	1) **FODOR M MIHAI**	
Act Administrativ nr. 643, din 13/02/2025 emis de COMUNA ATINTIS (adeverinta);		
B2	Se noteaza posesia in favoarea:	A1
	1) **VARI GYOZO-MIKLOS** 2) **VARI ERZSEBET**	

C. Partea III. SARCINI .

Inscrieri privind dezmembramintele dreptului de proprietate, drepturi reale de garanţie şi sarcini	Referinţe
NU SUNT	

Document care conține date cu caracter personal, protejat de prevederile Regulamentului (UE) nr. 679/2016 și Legii 190/2018

Anexa Nr. 1 La Partea I

Teren

Nr cadastral	Suprafaţa (mp)*	Observaţii / Referinţe
	1.300	

* Suprafaţa este determinată in planul de proiecţie Stereo 70.

DETALII LINIARE IMOBIL

Date referitoare la teren

Crt	Categorie folosință	Intra vilan	Suprafaţa (mp)	Tarla	Parcelă	Nr. topo	Observaţii / Referinţe
1	arabil	NU	1.300	12	449/52/1	-	

Lungime Segmente
1) Valorile lungimilor segmentelor sunt obţinute din proiecţie în plan.

Punct început	X / Y	Punct sfârşit	X / Y	Lungime segment (** (m)
1	431.381,585 545.137,002	2	431.468,42 544.961,234	196.048
2	431.468,42 544.961,234	3	431.474,32 544.964,314	6.655
3	431.474,32 544.964,314	4	431.388,074 545.138,888	194.716
4	431.388,074 545.138,888	1	431.381,585 545.137,002	6.758

**** Lungimile segmentelor sunt determinate în planul de proiecţie Stereo 70 şi sunt rotunjite la 1 milimetru.**

Document care conține date cu caracter personal, protejat de prevederile Regulamentului (UE) nr. 679/2016 și Legii 190/2018

***** Distanţa dintre puncte este formată din segmente cumulate ce sunt mai mici decât valoarea 1 milimetru.**

DATE DESPRE IMOBILUL NR. 1549

Oficiul de Cadastru şi Publicitate Imobiliară MUREŞ
Biroul de Cadastru şi Publicitate Imobiliară Luduş

A. Partea I. Descrierea imobilului

TEREN Extravilan

Adresa: Jud. Mureş

Nr. Crt	Nr cadastral Nr. topografic	Suprafaţa* (mp)	Observaţii / Referinţe
A1		700	Sector cadastral:31 Teren neimprejmuit;

B. Partea II. Proprietari şi acte

Inscrieri privitoare la dreptul de proprietate şi alte drepturi reale		Referinţe
/		
Act Administrativ nr. 9401, din 28/08/1998 emis de CJSDPAT Mures (titlu de proprietate);		
B1	Intabulare, drept de PROPRIETATE, dobandit prin Lege, cota actuala 1/1	A1
	1) **FODOR F ANDREI**	
Act Administrativ nr. 644, din 13/02/2025 emis de COMUNA ATINTIS (adeverinta);		
B2	Se noteaza posesia in favoarea:	A1
	1) **FODOR STEFAN**	

C. Partea III. SARCINI .

Inscrieri privind dezmembramintele dreptului de proprietate, drepturi reale de garanţie şi sarcini	Referinţe
NU SUNT	

Document care conține date cu caracter personal, protejat de prevederile Regulamentului (UE) nr. 679/2016 și Legii 190/2018

Anexa Nr. 1 La Partea I

Teren

Nr cadastral	Suprafaţa (mp)*	Observaţii / Referinţe
	700	

* Suprafaţa este determinată in planul de proiecţie Stereo 70.

DETALII LINIARE IMOBIL

Date referitoare la teren

Crt	Categorie folosință	Intra vilan	Suprafaţa (mp)	Tarla	Parcelă	Nr. topo	Observaţii / Referinţe
1	arabil	NU	700	12	449/52	-	

Lungime Segmente
1) Valorile lungimilor segmentelor sunt obţinute din proiecţie în plan.

Punct început	X / Y	Punct sfârşit	X / Y	Lungime segment (** (m)
1	431.378,109 545.135,992	2	431.465,26 544.959,584	196.762
2	431.465,26 544.959,584	3	431.468,42 544.961,234	3.565
3	431.468,42 544.961,234	4	431.381,585 545.137,002	196.048
4	431.381,585 545.137,002	1	431.378,109 545.135,992	3.62

**** Lungimile segmentelor sunt determinate în planul de proiecţie Stereo 70 şi sunt rotunjite la 1 milimetru.**

Document care conține date cu caracter personal, protejat de prevederile Regulamentului (UE) nr. 679/2016 și Legii 190/2018

***** Distanţa dintre puncte este formată din segmente cumulate ce sunt mai mici decât valoarea 1 milimetru.**

DATE DESPRE IMOBILUL NR. 1550

Oficiul de Cadastru şi Publicitate Imobiliară MUREŞ
Biroul de Cadastru şi Publicitate Imobiliară Luduş

A. Partea I. Descrierea imobilului

TEREN Extravilan

Adresa: Jud. Mureş

Nr. Crt	Nr cadastral Nr. topografic	Suprafaţa* (mp)	Observaţii / Referinţe
A1		4.400	Sector cadastral:31 Teren neimprejmuit;

B. Partea II. Proprietari şi acte

Inscrieri privitoare la dreptul de proprietate şi alte drepturi reale		Referinţe
/		
Act Administrativ nr. 82, din 12/03/2025 emis de COMUNA ATINTIS (proces verbal de punere in posesie);		
B1	Inscrierea provizorie, drept de PROPRIETATE, dobandit prin Lege, cota actuala 1/1	A1
	1) **FODOR IOAN** 2) **FODOR ANA** 3) **FODOR STEFAN**	
Act Administrativ nr. 1245, din 17/03/2025 emis de COMUNA ATINTIS (adeverinta);		
B2	Se noteaza posesia in favoarea:	A1
	1) **JAKAB ISTVAN**	

C. Partea III. SARCINI .

Inscrieri privind dezmembramintele dreptului de proprietate, drepturi reale de garanţie şi sarcini	Referinţe
NU SUNT	

Document care conține date cu caracter personal, protejat de prevederile Regulamentului (UE) nr. 679/2016 și Legii 190/2018

Anexa Nr. 1 La Partea I

Teren

Nr cadastral	Suprafaţa (mp)*	Observaţii / Referinţe
	4.400	

* Suprafaţa este determinată in planul de proiecţie Stereo 70.

DETALII LINIARE IMOBIL

Date referitoare la teren

Crt	Categorie folosință	Intra vilan	Suprafaţa (mp)	Tarla	Parcelă	Nr. topo	Observaţii / Referinţe
1	arabil	NU	4.400	12	449/53	-	

Lungime Segmente
1) Valorile lungimilor segmentelor sunt obţinute din proiecţie în plan.

Punct început	X / Y	Punct sfârşit	X / Y	Lungime segment (** (m)
1	431.356,541 545.129,723	2	431.445,654 544.949,345	201.189
2	431.445,654 544.949,345	3	431.465,26 544.959,584	22.119
3	431.465,26 544.959,584	4	431.378,109 545.135,992	196.762
4	431.378,109 545.135,992	1	431.356,541 545.129,723	22.46

**** Lungimile segmentelor sunt determinate în planul de proiecţie Stereo 70 şi sunt rotunjite la 1 milimetru.**

Document care conține date cu caracter personal, protejat de prevederile Regulamentului (UE) nr. 679/2016 și Legii 190/2018

***** Distanţa dintre puncte este formată din segmente cumulate ce sunt mai mici decât valoarea 1 milimetru.**

Document care conține date cu caracter personal, protejat de prevederile Regulamentului (UE) nr. 679/2016 și Legii 190/2018

DATE DESPRE IMOBILUL NR. 1551

Oficiul de Cadastru şi Publicitate Imobiliară MUREŞ
Biroul de Cadastru şi Publicitate Imobiliară Luduş

A. Partea I. Descrierea imobilului

TEREN Extravilan

Adresa: Jud. Mureş

Nr. Crt	Nr cadastral Nr. topografic	Suprafaţa* (mp)	Observaţii / Referinţe
A1		1.400	Sector cadastral:31 Teren neimprejmuit;

B. Partea II. Proprietari şi acte

Inscrieri privitoare la dreptul de proprietate şi alte drepturi reale		Referinţe
/		
Act Administrativ nr. 83, din 12/03/2025 emis de COMUNA ATINTIS (proces verbal de punere in posesie);		
B1	Inscrierea provizorie, drept de PROPRIETATE, dobandit prin Lege, cota actuala 1/1	A1
	1) **FODOR IOAN** 2) **FODOR ANA** 3) **FODOR STEFAN**	
Act Administrativ nr. 1246, din 17/03/2025 emis de COMUNA ATINTIS (adeverinta);		
B2	Se noteaza posesia in favoarea:	A1
	1) **FODOR ATTILA-GYULA**	

C. Partea III. SARCINI .

Inscrieri privind dezmembramintele dreptului de proprietate, drepturi reale de garanţie şi sarcini	Referinţe
NU SUNT	

Document care conține date cu caracter personal, protejat de prevederile Regulamentului (UE) nr. 679/2016 și Legii 190/2018

Anexa Nr. 1 La Partea I

Teren

Nr cadastral	Suprafaţa (mp)*	Observaţii / Referinţe
	1.400	

* Suprafaţa este determinată in planul de proiecţie Stereo 70.

DETALII LINIARE IMOBIL

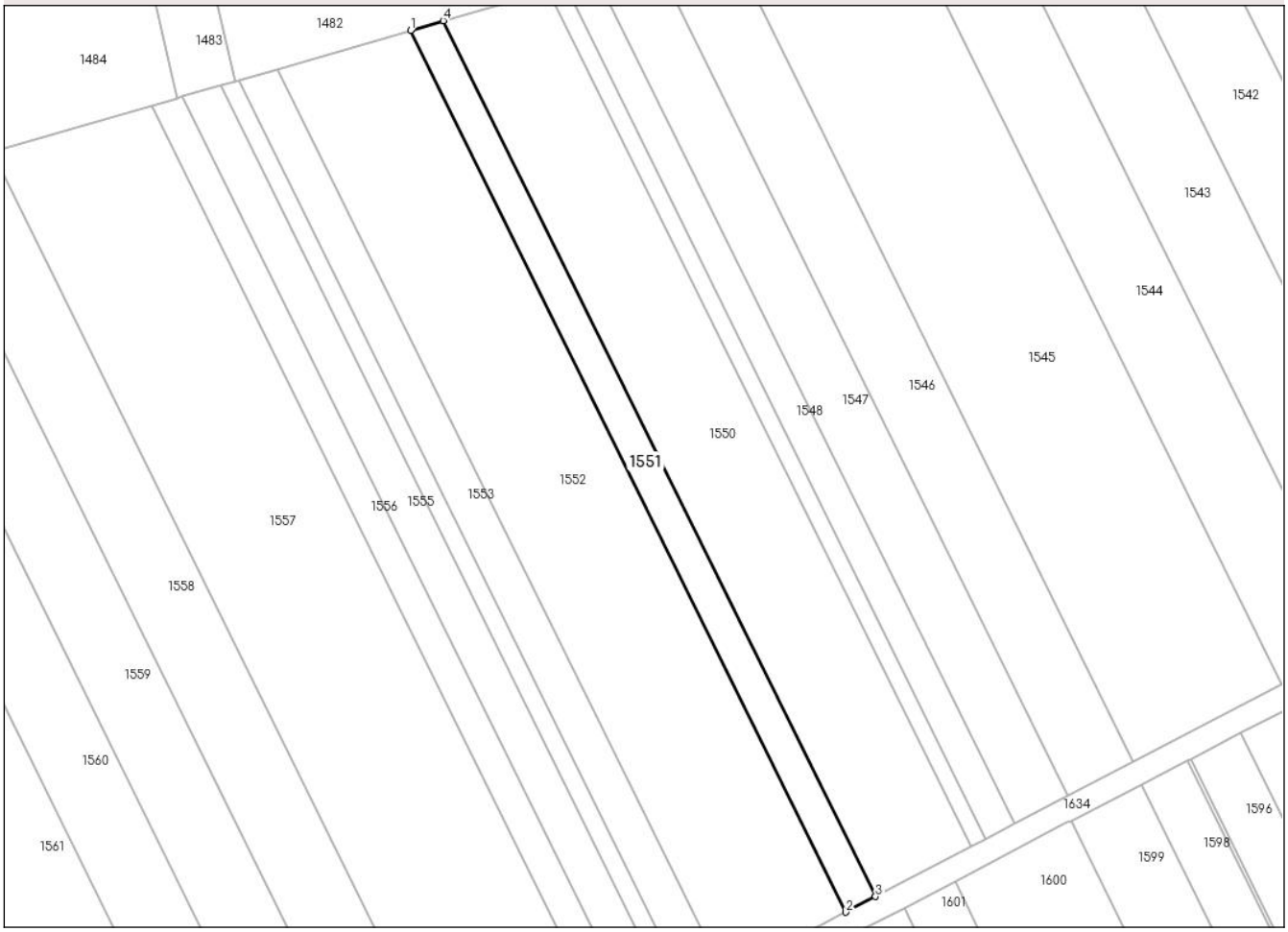

Date referitoare la teren

Crt	Categorie folosință	Intra vilan	Suprafaţa (mp)	Tarla	Parcelă	Nr. topo	Observaţii / Referinţe
1	arabil	NU	1.400	12	449/53/1	-	

Lungime Segmente

1) Valorile lungimilor segmentelor sunt obţinute din proiecţie în plan.

Punct început	X / Y	Punct sfârşit	X / Y	Lungime segment (** (m)
1	431.349,777 545.127,757	2	431.439,505 544.946,134	202.578
2	431.439,505 544.946,134	3	431.445,654 544.949,345	6.936
3	431.445,654 544.949,345	4	431.356,541 545.129,723	201.189
4	431.356,541 545.129,723	1	431.349,777 545.127,757	7.044

**** Lungimile segmentelor sunt determinate în planul de proiecţie Stereo 70 şi sunt rotunjite la 1 milimetru.**

Document care conține date cu caracter personal, protejat de prevederile Regulamentului (UE) nr. 679/2016 și Legii 190/2018

***** Distanţa dintre puncte este formată din segmente cumulate ce sunt mai mici decât valoarea 1 milimetru.**

Document care conține date cu caracter personal, protejat de prevederile Regulamentului (UE) nr. 679/2016 și Legii 190/2018

DATE DESPRE IMOBILUL NR. 1552

Oficiul de Cadastru şi Publicitate Imobiliară MUREŞ
Biroul de Cadastru şi Publicitate Imobiliară Luduş

A. Partea I. Descrierea imobilului

TEREN Extravilan

Adresa: Jud. Mureş

Nr. Crt	Nr cadastral Nr. topografic	Suprafaţa* (mp)	Observaţii / Referinţe
A1		5.800	Sector cadastral:31 Teren neimprejmuit;

B. Partea II. Proprietari şi acte

Inscrieri privitoare la dreptul de proprietate şi alte drepturi reale		Referinţe
/		
Act Administrativ nr. 9864, din 07/10/2002 emis de CJSDPAT Mures (titlu de proprietate);		
B1	Intabulare, drept de PROPRIETATE, dobandit prin Lege, cota actuala 1/1	A1
	1) **FODOR F STEFAN**	
Act Administrativ nr. 647, din 13/02/2025 emis de COMUNA ATINTIS (adeverinta);		
B2	Se noteaza posesia in favoarea:	A1
	1) **FODOR ATTILA-GYULA**	

C. Partea III. SARCINI .

Inscrieri privind dezmembramintele dreptului de proprietate, drepturi reale de garanţie şi sarcini	Referinţe
NU SUNT	

Document care conține date cu caracter personal, protejat de prevederile Regulamentului (UE) nr. 679/2016 și Legii 190/2018

Anexa Nr. 1 La Partea I

Teren

Nr cadastral	Suprafaţa (mp)*	Observaţii / Referinţe
	5.800	

* Suprafaţa este determinată in planul de proiecţie Stereo 70.

DETALII LINIARE IMOBIL

Date referitoare la teren

Crt	Categorie folosință	Intra vilan	Suprafaţa (mp)	Tarla	Parcelă	Nr. topo	Observaţii / Referinţe
1	arabil	NU	5.800	12	449/54	-	

Lungime Segmente
1) Valorile lungimilor segmentelor sunt obţinute din proiecţie în plan.

Punct început	X / Y	Punct sfârşit	X / Y	Lungime segment (** (m)
1	431.322,237 545.119,752	2	431.414,469 544.933,06	208.232
2	431.414,469 544.933,06	3	431.439,505 544.946,134	28.244
3	431.439,505 544.946,134	4	431.349,777 545.127,757	202.578
4	431.349,777 545.127,757	1	431.322,237 545.119,752	28.68

**** Lungimile segmentelor sunt determinate în planul de proiecţie Stereo 70 şi sunt rotunjite la 1 milimetru.**

Document care conține date cu caracter personal, protejat de prevederile Regulamentului (UE) nr. 679/2016 și Legii 190/2018

***** Distanţa dintre puncte este formată din segmente cumulate ce sunt mai mici decât valoarea 1 milimetru.**

DATE DESPRE IMOBILUL NR. 1553

Oficiul de Cadastru şi Publicitate Imobiliară MUREŞ
Biroul de Cadastru şi Publicitate Imobiliară Luduş

A. Partea I. Descrierea imobilului

TEREN Extravilan

Adresa: Jud. Mureş

Nr. Crt	Nr cadastral Nr. topografic	Suprafaţa* (mp)	Observaţii / Referinţe
A1		1.700	Sector cadastral:31 Teren neimprejmuit;

B. Partea II. Proprietari şi acte

Inscrieri privitoare la dreptul de proprietate şi alte drepturi reale		Referinţe
/		
Act Administrativ nr. 9311, din 19/08/1997 emis de CJSDPAT Mures (titlu de proprietate);		
B1	Intabulare, drept de PROPRIETATE, dobandit prin Lege, cota actuala 1/1	A1
	1) **BARTHA C ALEXANDRU**	
Act Administrativ nr. 649, din 13/02/2025 emis de COMUNA ATINTIS (adeverinta);		
B2	Se noteaza posesia in favoarea:	A1
	1) **JOO ISTVAN-TAMAS**	

C. Partea III. SARCINI .

Inscrieri privind dezmembramintele dreptului de proprietate, drepturi reale de garanţie şi sarcini	Referinţe
NU SUNT	

Document care conține date cu caracter personal, protejat de prevederile Regulamentului (UE) nr. 679/2016 și Legii 190/2018

Anexa Nr. 1 La Partea I

Teren

Nr cadastral	Suprafaţa (mp)*	Observaţii / Referinţe
	1.700	

* Suprafaţa este determinată in planul de proiecţie Stereo 70.

DETALII LINIARE IMOBIL

Date referitoare la teren

Crt	Categorie folosință	Intra vilan	Suprafaţa (mp)	Tarla	Parcelă	Nr. topo	Observaţii / Referinţe
1	arabil	NU	1.700	12	449/55	-	

Lungime Segmente
1) Valorile lungimilor segmentelor sunt obţinute din proiecţie în plan.

Punct început	X / Y	Punct sfârşit	X / Y	Lungime segment (** (m)
1	431.314,306 545.117,447	2	431.407,259 544.929,295	209.86
2	431.407,259 544.929,295	3	431.414,469 544.933,06	8.134
3	431.414,469 544.933,06	4	431.322,237 545.119,752	208.232
4	431.322,237 545.119,752	1	431.314,306 545.117,447	8.26

**** Lungimile segmentelor sunt determinate în planul de proiecţie Stereo 70 şi sunt rotunjite la 1 milimetru.**

Document care conține date cu caracter personal, protejat de prevederile Regulamentului (UE) nr. 679/2016 și Legii 190/2018

***** Distanţa dintre puncte este formată din segmente cumulate ce sunt mai mici decât valoarea 1 milimetru.**

Document care conține date cu caracter personal, protejat de prevederile Regulamentului (UE) nr. 679/2016 și Legii 190/2018

DATE DESPRE IMOBILUL NR. 1554

Oficiul de Cadastru şi Publicitate Imobiliară MUREŞ
Biroul de Cadastru şi Publicitate Imobiliară Luduş

A. Partea I. Descrierea imobilului

TEREN Extravilan

Adresa: Jud. Mureş

Nr. Crt	Nr cadastral Nr. topografic	Suprafaţa* (mp)	Observaţii / Referinţe
A1		800	Sector cadastral:31 Teren neimprejmuit;

B. Partea II. Proprietari şi acte

Inscrieri privitoare la dreptul de proprietate şi alte drepturi reale		Referinţe
/		
Act Administrativ nr. 9311, din 19/08/1997 emis de CJSDPAT Mures (titlu de proprietate);		
B1	Intabulare, drept de PROPRIETATE, dobandit prin Lege, cota actuala 1/1	A1
	1) **BARTHA C ALEXANDRU**	
Act Administrativ nr. 650, din 13/02/2025 emis de COMUNA ATINTIS (adeverinta);		
B2	Se noteaza posesia in favoarea:	A1
	1) **JOO ISTVAN-TAMAS**	

C. Partea III. SARCINI .

Inscrieri privind dezmembramintele dreptului de proprietate, drepturi reale de garanţie şi sarcini	Referinţe
NU SUNT	

Document care conține date cu caracter personal, protejat de prevederile Regulamentului (UE) nr. 679/2016 și Legii 190/2018

Anexa Nr. 1 La Partea I

Teren

Nr cadastral	Suprafaţa (mp)*	Observaţii / Referinţe
	800	

* Suprafaţa este determinată in planul de proiecţie Stereo 70.

DETALII LINIARE IMOBIL

Date referitoare la teren

Crt	Categorie folosință	Intra vilan	Suprafaţa (mp)	Tarla	Parcelă	Nr. topo	Observaţii / Referinţe
1	arabil	NU	800	12	449/55	-	

Lungime Segmente
1) Valorile lungimilor segmentelor sunt obţinute din proiecţie în plan.

Punct început	X / Y	Punct sfârşit	X / Y	Lungime segment (** (m)
1	431.310,594 545.116,368	2	431.403,885 544.927,533	210.622
2	431.403,885 544.927,533	3	431.407,259 544.929,295	3.806
3	431.407,259 544.929,295	4	431.314,306 545.117,447	209.86
4	431.314,306 545.117,447	5	431.313,714 545.117,275	0.616
5	431.313,714 545.117,275	1	431.310,594 545.116,368	3.249

Document care conține date cu caracter personal, protejat de prevederile Regulamentului (UE) nr. 679/2016 și Legii 190/2018

** Lungimile segmentelor sunt determinate în planul de proiecţie Stereo 70 şi sunt rotunjite la 1 milimetru.
*** Distanţa dintre puncte este formată din segmente cumulate ce sunt mai mici decât valoarea 1 milimetru.

Document care conține date cu caracter personal, protejat de prevederile Regulamentului (UE) nr. 679/2016 și Legii 190/2018

DATE DESPRE IMOBILUL NR. 1555

Oficiul de Cadastru şi Publicitate Imobiliară MUREŞ
Biroul de Cadastru şi Publicitate Imobiliară Luduş

A. Partea I. Descrierea imobilului

TEREN Extravilan

Adresa: Jud. Mureş

Nr. Crt	Nr cadastral Nr. topografic	Suprafaţa* (mp)	Observaţii / Referinţe
A1		1.700	Sector cadastral:31 Teren neimprejmuit;

B. Partea II. Proprietari şi acte

Inscrieri privitoare la dreptul de proprietate şi alte drepturi reale		Referinţe
/		
Act Administrativ nr. 9254, din 17/03/1997 emis de CJSDPAT Mures (titlu de proprietate);		
B1	Intabulare, drept de PROPRIETATE, dobandit prin Lege, cota actuala 1/1	A1
	1) **DUDAS F IOSIF** 2) **DUDAS F ALEXANDRU** 3) **DUDAS F STEFAN** 4) **FEKETE G MARIA**	
Act Administrativ nr. 652, din 13/02/2025 emis de COMUNA ATINTIS (adeverinta);		
B2	Se noteaza posesia in favoarea:	A1
	1) **DUDAS ERNO** 2) **DUDAS ELISABETA**	

C. Partea III. SARCINI .

Inscrieri privind dezmembramintele dreptului de proprietate, drepturi reale de garanţie şi sarcini	Referinţe
NU SUNT	

Document care conține date cu caracter personal, protejat de prevederile Regulamentului (UE) nr. 679/2016 și Legii 190/2018

Anexa Nr. 1 La Partea I

Teren

Nr cadastral	Suprafaţa (mp)*	Observaţii / Referinţe
	1.700	

* Suprafaţa este determinată in planul de proiecţie Stereo 70.

DETALII LINIARE IMOBIL

Date referitoare la teren

Crt	Categorie folosință	Intra vilan	Suprafaţa (mp)	Tarla	Parcelă	Nr. topo	Observaţii / Referinţe
1	arabil	NU	1.700	12	449/56	-	

Lungime Segmente
1) Valorile lungimilor segmentelor sunt obţinute din proiecţie în plan.

Punct început	X / Y	Punct sfârşit	X / Y	Lungime segment (** (m)
1	431.302,752 545.114,089	2	431.396,762 544.923,8	212.244
2	431.396,762 544.923,8	3	431.397,859 544.924,387	1.245
3	431.397,859 544.924,387	4	431.403,885 544.927,533	6.798
4	431.403,885 544.927,533	5	431.310,594 545.116,368	210.622
5	431.310,594 545.116,368	1	431.302,752 545.114,089	8.167

Document care conține date cu caracter personal, protejat de prevederile Regulamentului (UE) nr. 679/2016 și Legii 190/2018

** Lungimile segmentelor sunt determinate în planul de proiecţie Stereo 70 şi sunt rotunjite la 1 milimetru.
*** Distanţa dintre puncte este formată din segmente cumulate ce sunt mai mici decât valoarea 1 milimetru.

Document care conține date cu caracter personal, protejat de prevederile Regulamentului (UE) nr. 679/2016 și Legii 190/2018

DATE DESPRE IMOBILUL NR. 1556

Oficiul de Cadastru şi Publicitate Imobiliară MUREŞ
Biroul de Cadastru şi Publicitate Imobiliară Luduş

A. Partea I. Descrierea imobilului

TEREN Extravilan

Adresa: Jud. Mureş

Nr. Crt	Nr cadastral Nr. topografic	Suprafaţa* (mp)	Observaţii / Referinţe
A1		1.400	Sector cadastral:31 Teren neimprejmuit;

B. Partea II. Proprietari şi acte

Inscrieri privitoare la dreptul de proprietate şi alte drepturi reale		Referinţe
/		
Act Administrativ nr. 9422, din 13/01/1999 emis de CJSDPAT Mures (titlu de proprietate);		
B1	Intabulare, drept de PROPRIETATE, dobandit prin Lege, cota actuala 1/1	A1
	1) **BARTHA A ROZALIA** 2) **GASPAR A MARIA** 3) **BARTHA A STEFAN** 4) **BARTHA A KATALINA** 5) **SOS A KATALINA** 6) **BARTHA A EVA** 7) **FODOR A IBOLYA**	
Act Administrativ nr. 653, din 13/02/2025 emis de COMUNA ATINTIS (adeverinta);		
B2	Se noteaza posesia in favoarea:	A1
	1) **ILYES LEVENTE**	

C. Partea III. SARCINI .

Inscrieri privind dezmembramintele dreptului de proprietate, drepturi reale de garanţie şi sarcini	Referinţe
NU SUNT	

Document care conține date cu caracter personal, protejat de prevederile Regulamentului (UE) nr. 679/2016 și Legii 190/2018

Anexa Nr. 1 La Partea I

Teren

Nr cadastral	Suprafaţa (mp)*	Observaţii / Referinţe
	1.400	

* Suprafaţa este determinată in planul de proiecţie Stereo 70.

DETALII LINIARE IMOBIL

Date referitoare la teren

Crt	Categorie folosință	Intra vilan	Suprafaţa (mp)	Tarla	Parcelă	Nr. topo	Observaţii / Referinţe
1	arabil	NU	1.400	12	449/57	-	

Lungime Segmente
1) Valorile lungimilor segmentelor sunt obţinute din proiecţie în plan.

Punct început	X / Y	Punct sfârşit	X / Y	Lungime segment (** (m)
1	431.296,34 545.112,225	2	431.390,96 544.920,698	213.625
2	431.390,96 544.920,698	3	431.396,762 544.923,8	6.578
3	431.396,762 544.923,8	4	431.302,752 545.114,089	212.244
4	431.302,752 545.114,089	5	431.301,797 545.113,811	0.995
5	431.301,797 545.113,811	1	431.296,34 545.112,225	5.683

Document care conține date cu caracter personal, protejat de prevederile Regulamentului (UE) nr. 679/2016 și Legii 190/2018

** Lungimile segmentelor sunt determinate în planul de proiecţie Stereo 70 şi sunt rotunjite la 1 milimetru.
*** Distanţa dintre puncte este formată din segmente cumulate ce sunt mai mici decât valoarea 1 milimetru.

Document care conține date cu caracter personal, protejat de prevederile Regulamentului (UE) nr. 679/2016 și Legii 190/2018

DATE DESPRE IMOBILUL NR. 1557

Oficiul de Cadastru şi Publicitate Imobiliară MUREŞ
Biroul de Cadastru şi Publicitate Imobiliară Luduş

A. Partea I. Descrierea imobilului

TEREN Extravilan

Adresa: Jud. Mureş

Nr. Crt	Nr cadastral Nr. topografic	Suprafaţa* (mp)	Observaţii / Referinţe
A1		7.300	Sector cadastral:31 Teren neimprejmuit;

B. Partea II. Proprietari şi acte

Inscrieri privitoare la dreptul de proprietate şi alte drepturi reale		Referinţe
/		
Act Administrativ nr. 9410, din 27/10/1998 emis de CJSDPAT Mures (titlu de proprietate);		
B1	Intabulare, drept de PROPRIETATE, dobandit prin Lege, cota actuala 1/1	A1
	1) **BARTHA F ROZALIA**	
Act Administrativ nr. 660, din 14/02/2025 emis de COMUNA ATINTIS (adeverinta);		
B2	Se noteaza posesia in favoarea:	A1
	1) **MOLDOVAN ERZSEBET**	

C. Partea III. SARCINI .

Inscrieri privind dezmembramintele dreptului de proprietate, drepturi reale de garanţie şi sarcini	Referinţe
NU SUNT	

Document care conține date cu caracter personal, protejat de prevederile Regulamentului (UE) nr. 679/2016 și Legii 190/2018

Anexa Nr. 1 La Partea I

Teren

Nr cadastral	Suprafaţa (mp)*	Observaţii / Referinţe
	7.300	

* Suprafaţa este determinată in planul de proiecţie Stereo 70.

DETALII LINIARE IMOBIL

Date referitoare la teren

Crt	Categorie folosință	Intra vilan	Suprafaţa (mp)	Tarla	Parcelă	Nr. topo	Observaţii / Referinţe
1	arabil	NU	7.300	12	449/58	-	

Lungime Segmente

1) Valorile lungimilor segmentelor sunt obţinute din proiecţie în plan.

Punct început	X / Y	Punct sfârşit	X / Y	Lungime segment (** (m)
1	431.263,552 545.102,695	2	431.361,3 544.904,84	220.684
2	431.361,3 544.904,84	3	431.390,96 544.920,698	33.634
3	431.390,96 544.920,698	4	431.296,34 545.112,225	213.625
4	431.296,34 545.112,225	1	431.263,552 545.102,695	34.144

**** Lungimile segmentelor sunt determinate în planul de proiecţie Stereo 70 şi sunt rotunjite la 1 milimetru.**

Document care conține date cu caracter personal, protejat de prevederile Regulamentului (UE) nr. 679/2016 și Legii 190/2018

***** Distanţa dintre puncte este formată din segmente cumulate ce sunt mai mici decât valoarea 1 milimetru.**

Document care conține date cu caracter personal, protejat de prevederile Regulamentului (UE) nr. 679/2016 și Legii 190/2018

DATE DESPRE IMOBILUL NR. 1558

Oficiul de Cadastru şi Publicitate Imobiliară MUREŞ
Biroul de Cadastru şi Publicitate Imobiliară Luduş

A. Partea I. Descrierea imobilului

TEREN Extravilan

Adresa: Jud. Mureş

Nr. Crt	Nr cadastral Nr. topografic	Suprafaţa* (mp)	Observaţii / Referinţe
A1		3.600	Sector cadastral:31 Teren neimprejmuit;

B. Partea II. Proprietari şi acte

Inscrieri privitoare la dreptul de proprietate şi alte drepturi reale		Referinţe
/		
Act Administrativ nr. 9435, din 18/01/1999 emis de CJSDPAT Mures (titlu de proprietate);		
B1	Intabulare, drept de PROPRIETATE, dobandit prin Lege, cota actuala 1/1	A1
	1) **JOKOB F MARTON** 2) **JOKOB F ICU** 3) **JOKOB F FERENCZ** 4) **JOKOB F IBOLYA**	
Act Administrativ nr. 661, din 14/02/2025 emis de COMUNA ATINTIS (adeverinta);		
B2	Se noteaza posesia in favoarea:	A1
	1) **JAKAB FERENCZ-ANDOR**	

C. Partea III. SARCINI .

Inscrieri privind dezmembramintele dreptului de proprietate, drepturi reale de garanţie şi sarcini	Referinţe
NU SUNT	

Document care conține date cu caracter personal, protejat de prevederile Regulamentului (UE) nr. 679/2016 și Legii 190/2018

Anexa Nr. 1 La Partea I

Teren

Nr cadastral	Suprafaţa (mp)*	Observaţii / Referinţe
	3.600	

* Suprafaţa este determinată in planul de proiecţie Stereo 70.

DETALII LINIARE IMOBIL

Date referitoare la teren

Crt	Categorie folosință	Intra vilan	Suprafaţa (mp)	Tarla	Parcelă	Nr. topo	Observaţii / Referinţe
1	arabil	NU	3.600	12	449/59	-	

Lungime Segmente
1) Valorile lungimilor segmentelor sunt obţinute din proiecţie în plan.

Punct început	X / Y	Punct sfârşit	X / Y	Lungime segment (** (m)
1	431.247,959 545.097,705	2	431.347,015 544.897,202	223.637
2	431.347,015 544.897,202	3	431.361,3 544.904,84	16.199
3	431.361,3 544.904,84	4	431.263,552 545.102,695	220.684
4	431.263,552 545.102,695	5	431.259,598 545.101,546	4.118
5	431.259,598 545.101,546	6	431.249,904 545.098,728	10.095

Document care conține date cu caracter personal, protejat de prevederile Regulamentului (UE) nr. 679/2016 și Legii 190/2018

Punct început	X / Y	Punct sfârşit	X / Y	Lungime segment (** (m)
6	431.249,904 545.098,728	1	431.247,959 545.097,705	2.198

** Lungimile segmentelor sunt determinate în planul de proiecţie Stereo 70 şi sunt rotunjite la 1 milimetru.
*** Distanţa dintre puncte este formată din segmente cumulate ce sunt mai mici decât valoarea 1 milimetru.

Document care conține date cu caracter personal, protejat de prevederile Regulamentului (UE) nr. 679/2016 și Legii 190/2018

DATE DESPRE IMOBILUL NR. 1559

Oficiul de Cadastru şi Publicitate Imobiliară MUREŞ
Biroul de Cadastru şi Publicitate Imobiliară Luduş

A. Partea I. Descrierea imobilului

TEREN Extravilan

Adresa: Jud. Mureş

Nr. Crt	Nr cadastral Nr. topografic	Suprafaţa* (mp)	Observaţii / Referinţe
A1		3.600	Sector cadastral:31 Teren neimprejmuit;

B. Partea II. Proprietari şi acte

Inscrieri privitoare la dreptul de proprietate şi alte drepturi reale		Referinţe
/		
Act Administrativ nr. 9404, din 28/08/1998 emis de CJSDPAT Mures (titlu de proprietate);		
B1	Intabulare, drept de PROPRIETATE, dobandit prin Lege, cota actuala 1/1	A1
	1) **BIRO F ALEXANDRU**	
Act Administrativ nr. 663, din 14/02/2025 emis de COMUNA ATINTIS (adeverinta);		
B2	Se noteaza posesia in favoarea:	A1
	1) **BIRO SANDOR-ROBERT** 2) **BIRO ISTVAN**	

C. Partea III. SARCINI .

Inscrieri privind dezmembramintele dreptului de proprietate, drepturi reale de garanţie şi sarcini	Referinţe
NU SUNT	

Document care conține date cu caracter personal, protejat de prevederile Regulamentului (UE) nr. 679/2016 și Legii 190/2018

Anexa Nr. 1 La Partea I

Teren

Nr cadastral	Suprafaţa (mp)*	Observaţii / Referinţe
	3.600	

* Suprafaţa este determinată in planul de proiecţie Stereo 70.

DETALII LINIARE IMOBIL

Date referitoare la teren

Crt	Categorie folosință	Intra vilan	Suprafaţa (mp)	Tarla	Parcelă	Nr. topo	Observaţii / Referinţe
1	arabil	NU	3.600	12	449/60	-	

Lungime Segmente
1) Valorile lungimilor segmentelor sunt obţinute din proiecţie în plan.

Punct început	X / Y	Punct sfârşit	X / Y	Lungime segment (** (m)
1	431.233,71 545.090,212	2	431.332,815 544.889,61	223.748
2	431.332,815 544.889,61	3	431.347,015 544.897,202	16.102
3	431.347,015 544.897,202	4	431.247,959 545.097,705	223.637
4	431.247,959 545.097,705	1	431.233,71 545.090,212	16.099

**** Lungimile segmentelor sunt determinate în planul de proiecţie Stereo 70 şi sunt rotunjite la 1 milimetru.**

Document care conține date cu caracter personal, protejat de prevederile Regulamentului (UE) nr. 679/2016 și Legii 190/2018

***** Distanţa dintre puncte este formată din segmente cumulate ce sunt mai mici decât valoarea 1 milimetru.**

Document care conține date cu caracter personal, protejat de prevederile Regulamentului (UE) nr. 679/2016 și Legii 190/2018

DATE DESPRE IMOBILUL NR. 1560

Oficiul de Cadastru şi Publicitate Imobiliară MUREŞ
Biroul de Cadastru şi Publicitate Imobiliară Luduş

A. Partea I. Descrierea imobilului

TEREN Extravilan

Adresa: Jud. Mureş

Nr. Crt	Nr cadastral Nr. topografic	Suprafaţa* (mp)	Observaţii / Referinţe
A1		3.600	Sector cadastral:31 Teren neimprejmuit;

B. Partea II. Proprietari şi acte

Inscrieri privitoare la dreptul de proprietate şi alte drepturi reale		Referinţe
/		
Act Administrativ nr. 9435, din 18/01/1999 emis de CJSDPAT Mures (titlu de proprietate);		
B1	Intabulare, drept de PROPRIETATE, dobandit prin Lege, cota actuala 1/1	A1
	1) **JOKOB F MARTON** 2) **JOKOB F ICU** 3) **JOKOB F FERENCZ** 4) **JOKOB F IBOLYA**	
Act Administrativ nr. 666, din 14/02/2025 emis de COMUNA ATINTIS (adeverinta);		
B2	Se noteaza posesia in favoarea:	A1
	1) **JAKAB ISTVAN**	

C. Partea III. SARCINI .

Inscrieri privind dezmembramintele dreptului de proprietate, drepturi reale de garanţie şi sarcini	Referinţe
NU SUNT	

Document care conține date cu caracter personal, protejat de prevederile Regulamentului (UE) nr. 679/2016 și Legii 190/2018

Anexa Nr. 1 La Partea I

Teren

Nr cadastral	Suprafaţa (mp)*	Observaţii / Referinţe
	3.600	

* Suprafaţa este determinată in planul de proiecţie Stereo 70.

DETALII LINIARE IMOBIL

Date referitoare la teren

Crt	Categorie folosință	Intra vilan	Suprafaţa (mp)	Tarla	Parcelă	Nr. topo	Observaţii / Referinţe
1	arabil	NU	3.600	12	449/61	-	

Lungime Segmente
1) Valorile lungimilor segmentelor sunt obţinute din proiecţie în plan.

Punct început	X / Y	Punct sfârşit	X / Y	Lungime segment (** (m)
1	431.219,469 545.082,723	2	431.318,622 544.882,021	223.858
2	431.318,622 544.882,021	3	431.332,815 544.889,61	16.094
3	431.332,815 544.889,61	4	431.233,71 545.090,212	223.748
4	431.233,71 545.090,212	5	431.220,322 545.083,172	15.126
5	431.220,322 545.083,172	1	431.219,469 545.082,723	0.964

Document care conține date cu caracter personal, protejat de prevederile Regulamentului (UE) nr. 679/2016 și Legii 190/2018

** Lungimile segmentelor sunt determinate în planul de proiecţie Stereo 70 şi sunt rotunjite la 1 milimetru.
*** Distanţa dintre puncte este formată din segmente cumulate ce sunt mai mici decât valoarea 1 milimetru.

Document care conține date cu caracter personal, protejat de prevederile Regulamentului (UE) nr. 679/2016 și Legii 190/2018

DATE DESPRE IMOBILUL NR. 1561

Oficiul de Cadastru şi Publicitate Imobiliară MUREŞ
Biroul de Cadastru şi Publicitate Imobiliară Luduş

A. Partea I. Descrierea imobilului

TEREN Extravilan

Adresa: Jud. Mureş

Nr. Crt	Nr cadastral Nr. topografic	Suprafaţa* (mp)	Observaţii / Referinţe
A1		4.900	Sector cadastral:31 Teren neimprejmuit;

B. Partea II. Proprietari şi acte

Inscrieri privitoare la dreptul de proprietate şi alte drepturi reale		Referinţe
/		
Act Administrativ nr. 9278, din 15/05/1997 emis de CJSDPAT Mures (titlu de proprietate);		
B1	Intabulare, drept de PROPRIETATE, dobandit prin Lege, cota actuala 1/1	A1
	1) **SERES F FRANCISC**	
Act Administrativ nr. 668, din 14/02/2025 emis de COMUNA ATINTIS (adeverinta);		
B2	Se noteaza posesia in favoarea:	A1
	1) **JAKAB ISTVAN**	

C. Partea III. SARCINI .

Inscrieri privind dezmembramintele dreptului de proprietate, drepturi reale de garanţie şi sarcini	Referinţe
NU SUNT	

Document care conține date cu caracter personal, protejat de prevederile Regulamentului (UE) nr. 679/2016 și Legii 190/2018

Anexa Nr. 1 La Partea I

Teren

Nr cadastral	Suprafaţa (mp)*	Observaţii / Referinţe
	4.900	

* Suprafaţa este determinată in planul de proiecţie Stereo 70.

DETALII LINIARE IMOBIL

Date referitoare la teren

Crt	Categorie folosință	Intra vilan	Suprafaţa (mp)	Tarla	Parcelă	Nr. topo	Observaţii / Referinţe
1	arabil	NU	4.900	12	449/62	-	

Lungime Segmente
1) Valorile lungimilor segmentelor sunt obţinute din proiecţie în plan.

Punct început	X / Y	Punct sfârşit	X / Y	Lungime segment (** (m)
1	431.200,096 545.072,535	2	431.299,316 544.871,699	224.008
2	431.299,316 544.871,699	3	431.318,622 544.882,021	21.893
3	431.318,622 544.882,021	4	431.219,469 545.082,723	223.858
4	431.219,469 545.082,723	1	431.200,096 545.072,535	21.888

**** Lungimile segmentelor sunt determinate în planul de proiecţie Stereo 70 şi sunt rotunjite la 1 milimetru.**

Document care conține date cu caracter personal, protejat de prevederile Regulamentului (UE) nr. 679/2016 și Legii 190/2018

***** Distanţa dintre puncte este formată din segmente cumulate ce sunt mai mici decât valoarea 1 milimetru.**

Document care conține date cu caracter personal, protejat de prevederile Regulamentului (UE) nr. 679/2016 și Legii 190/2018

DATE DESPRE IMOBILUL NR. 1562

Oficiul de Cadastru şi Publicitate Imobiliară MUREŞ
Biroul de Cadastru şi Publicitate Imobiliară Luduş

A. Partea I. Descrierea imobilului

TEREN Extravilan

Adresa: Jud. Mureş

Nr. Crt	Nr cadastral Nr. topografic	Suprafaţa* (mp)	Observaţii / Referinţe
A1		5.100	Sector cadastral:31 Teren neimprejmuit;

B. Partea II. Proprietari şi acte

Inscrieri privitoare la dreptul de proprietate şi alte drepturi reale		Referinţe
/		
Act Administrativ nr. 9448, din 21/01/1999 emis de CJSDPAT Mures (titlu de proprietate);		
B1	Intabulare, drept de PROPRIETATE, dobandit prin Lege, cota actuala 1/1	A1
	1) **SERES F STEFAN**	
Act Administrativ nr. 670, din 14/02/2025 emis de COMUNA ATINTIS (adeverinta);		
B2	Se noteaza posesia in favoarea:	A1
	1) **FULOP IOSIF**	

C. Partea III. SARCINI .

Inscrieri privind dezmembramintele dreptului de proprietate, drepturi reale de garanţie şi sarcini	Referinţe
NU SUNT	

Document care conține date cu caracter personal, protejat de prevederile Regulamentului (UE) nr. 679/2016 și Legii 190/2018

Anexa Nr. 1 La Partea I

Teren

Nr cadastral	Suprafaţa (mp)*	Observaţii / Referinţe
	5.100	

* Suprafaţa este determinată in planul de proiecţie Stereo 70.

DETALII LINIARE IMOBIL

Date referitoare la teren

Crt	Categorie folosință	Intra vilan	Suprafaţa (mp)	Tarla	Parcelă	Nr. topo	Observaţii / Referinţe
1	arabil	NU	5.100	12	449/63	-	

Lungime Segmente
1) Valorile lungimilor segmentelor sunt obţinute din proiecţie în plan.

Punct început	X / Y	Punct sfârşit	X / Y	Lungime segment (** (m)
1	431.179,946 545.061,938	2	431.279,235 544.860,962	224.165
2	431.279,235 544.860,962	3	431.299,316 544.871,699	22.771
3	431.299,316 544.871,699	4	431.200,096 545.072,535	224.008
4	431.200,096 545.072,535	1	431.179,946 545.061,938	22.766

**** Lungimile segmentelor sunt determinate în planul de proiecţie Stereo 70 şi sunt rotunjite la 1 milimetru.**

Document care conține date cu caracter personal, protejat de prevederile Regulamentului (UE) nr. 679/2016 și Legii 190/2018

***** Distanţa dintre puncte este formată din segmente cumulate ce sunt mai mici decât valoarea 1 milimetru.**

DATE DESPRE IMOBILUL NR. 1563

Oficiul de Cadastru şi Publicitate Imobiliară MUREŞ
Biroul de Cadastru şi Publicitate Imobiliară Luduş

A. Partea I. Descrierea imobilului

TEREN Extravilan

Adresa: Jud. Mureş

Nr. Crt	Nr cadastral Nr. topografic	Suprafaţa* (mp)	Observaţii / Referinţe
A1		2.900	Sector cadastral:31 Teren neimprejmuit;

B. Partea II. Proprietari şi acte

Inscrieri privitoare la dreptul de proprietate şi alte drepturi reale		Referinţe
/		
Act Administrativ nr. 84, din 12/03/2025 emis de COMUNA ATINTIS (proces verbal de punere in posesie);		
B1	Inscrierea provizorie, drept de PROPRIETATE, dobandit prin Lege, cota actuala 1/1	A1
	1) **BARTHA ALEXANDRU** 2) **BARTHA STEFAN** 3) **BARTHA IOAN** 4) **MARTON ETELKA**	
Act Administrativ nr. 1261, din 18/03/2025 emis de COMUNA ATINTIS (adeverinta);		
B2	Se noteaza posesia in favoarea:	A1
	1) **BARTHA MARIUS-ALEXANDRU**	

C. Partea III. SARCINI .

Inscrieri privind dezmembramintele dreptului de proprietate, drepturi reale de garanţie şi sarcini	Referinţe
NU SUNT	

Document care conține date cu caracter personal, protejat de prevederile Regulamentului (UE) nr. 679/2016 și Legii 190/2018

Anexa Nr. 1 La Partea I

Teren

Nr cadastral	Suprafaţa (mp)*	Observaţii / Referinţe
	2.900	

* Suprafaţa este determinată in planul de proiecţie Stereo 70.

DETALII LINIARE IMOBIL

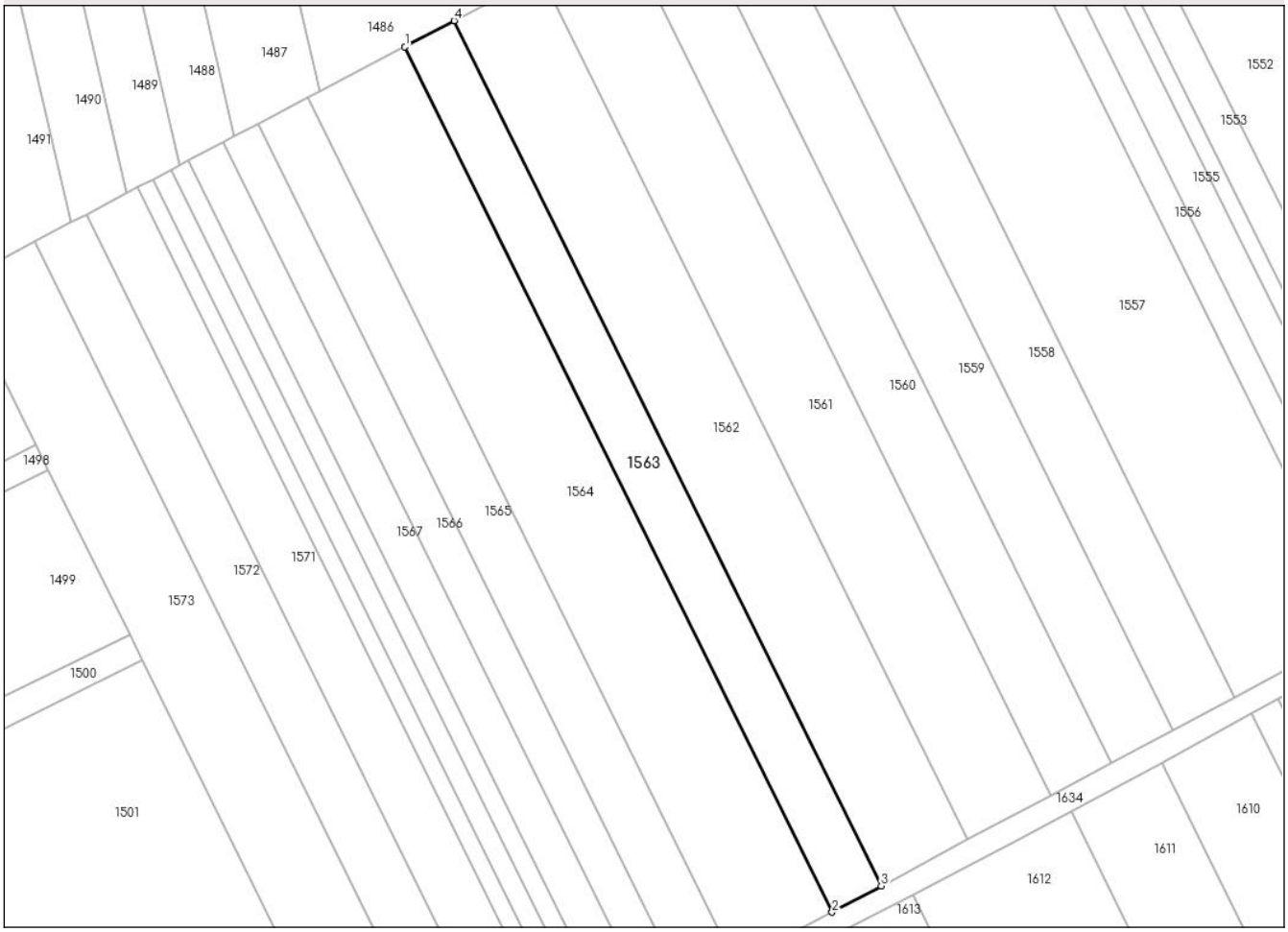

Date referitoare la teren

Crt	Categorie folosință	Intra vilan	Suprafaţa (mp)	Tarla	Parcelă	Nr. topo	Observaţii / Referinţe
1	arabil	NU	2.900	12	449/64	-	

Lungime Segmente
1) Valorile lungimilor segmentelor sunt obţinute din proiecţie în plan.

Punct început	X / Y	Punct sfârşit	X / Y	Lungime segment (** (m)
1	431.168,494 545.055,916	2	431.267,823 544.854,861	224.253
2	431.267,823 544.854,861	3	431.279,235 544.860,962	12.941
3	431.279,235 544.860,962	4	431.179,946 545.061,938	224.165
4	431.179,946 545.061,938	1	431.168,494 545.055,916	12.939

**** Lungimile segmentelor sunt determinate în planul de proiecţie Stereo 70 şi sunt rotunjite la 1 milimetru.**

Document care conține date cu caracter personal, protejat de prevederile Regulamentului (UE) nr. 679/2016 și Legii 190/2018

***** Distanţa dintre puncte este formată din segmente cumulate ce sunt mai mici decât valoarea 1 milimetru.**

DATE DESPRE IMOBILUL NR. 1564

Oficiul de Cadastru şi Publicitate Imobiliară MUREŞ
Biroul de Cadastru şi Publicitate Imobiliară Luduş

A. Partea I. Descrierea imobilului

TEREN Extravilan

Adresa: Jud. Mureş

Nr. Crt	Nr cadastral Nr. topografic	Suprafaţa* (mp)	Observaţii / Referinţe
A1		5.700	Sector cadastral:31 Teren neimprejmuit;

B. Partea II. Proprietari şi acte

Inscrieri privitoare la dreptul de proprietate şi alte drepturi reale		Referinţe
/		
Act Administrativ nr. 9346, din 16/01/1998 emis de CJSDPAT Mures (titlu de proprietate);		
B1	Intabulare, drept de PROPRIETATE, dobandit prin Lege, cota actuala 1/1	A1
	1) **BARTHA P IOAN**	
Act Administrativ nr. 695, din 14/02/2025 emis de COMUNA ATINTIS (adeverinta);		
B2	Se noteaza posesia in favoarea:	A1
	1) **VARI GYOZO-MIKLOS**	

C. Partea III. SARCINI .

Inscrieri privind dezmembramintele dreptului de proprietate, drepturi reale de garanţie şi sarcini	Referinţe
NU SUNT	

Document care conține date cu caracter personal, protejat de prevederile Regulamentului (UE) nr. 679/2016 și Legii 190/2018

Anexa Nr. 1 La Partea I

Teren

Nr cadastral	Suprafaţa (mp)*	Observaţii / Referinţe
	5.700	

* Suprafaţa este determinată in planul de proiecţie Stereo 70.

DETALII LINIARE IMOBIL

Date referitoare la teren

Crt	Categorie folosință	Intra vilan	Suprafaţa (mp)	Tarla	Parcelă	Nr. topo	Observaţii / Referinţe
1	arabil	NU	5.700	12	449/65	-	

Lungime Segmente
1) Valorile lungimilor segmentelor sunt obţinute din proiecţie în plan.

Punct început	X / Y	Punct sfârşit	X / Y	Lungime segment (** (m)
1	431.145,988 545.044,081	2	431.245,021 544.843,622	223.587
2	431.245,021 544.843,622	3	431.251,559 544.846,165	7.015
3	431.251,559 544.846,165	4	431.267,823 544.854,861	18.442
4	431.267,823 544.854,861	5	431.168,494 545.055,916	224.253
5	431.168,494 545.055,916	6	431.148,654 545.045,483	22.417

Document care conține date cu caracter personal, protejat de prevederile Regulamentului (UE) nr. 679/2016 și Legii 190/2018

Punct început	X / Y	Punct sfârşit	X / Y	Lungime segment (** (m)
6	431.148,654 545.045,483	1	431.145,988 545.044,081	3.012

** Lungimile segmentelor sunt determinate în planul de proiecţie Stereo 70 şi sunt rotunjite la 1 milimetru.
*** Distanţa dintre puncte este formată din segmente cumulate ce sunt mai mici decât valoarea 1 milimetru.

Document care conține date cu caracter personal, protejat de prevederile Regulamentului (UE) nr. 679/2016 și Legii 190/2018

DATE DESPRE IMOBILUL NR. 1565

Oficiul de Cadastru şi Publicitate Imobiliară MUREŞ
Biroul de Cadastru şi Publicitate Imobiliară Luduş

A. Partea I. Descrierea imobilului

TEREN Extravilan

Adresa: Jud. Mureş

Nr. Crt	Nr cadastral Nr. topografic	Suprafaţa* (mp)	Observaţii / Referinţe
A1		2.900	Sector cadastral:31 Teren neimprejmuit;

B. Partea II. Proprietari şi acte

Inscrieri privitoare la dreptul de proprietate şi alte drepturi reale		Referinţe
/		
Act Administrativ nr. 9433, din 15/01/1999 emis de CJSDPAT Mures (titlu de proprietate);		
B1	Intabulare, drept de PROPRIETATE, dobandit prin Lege, cota actuala 1/1	A1
	1) **BARTHA F FRANCISC**	
Act Administrativ nr. 672, din 14/02/2025 emis de COMUNA ATINTIS (adeverinta);		
B2	Se noteaza posesia in favoarea:	A1
	1) **KOVACS ELISABETA**	

C. Partea III. SARCINI .

Inscrieri privind dezmembramintele dreptului de proprietate, drepturi reale de garanţie şi sarcini	Referinţe
NU SUNT	

Document care conține date cu caracter personal, protejat de prevederile Regulamentului (UE) nr. 679/2016 și Legii 190/2018

Anexa Nr. 1 La Partea I

Teren

Nr cadastral	Suprafaţa (mp)*	Observaţii / Referinţe
	2.900	

* Suprafaţa este determinată in planul de proiecţie Stereo 70.

DETALII LINIARE IMOBIL

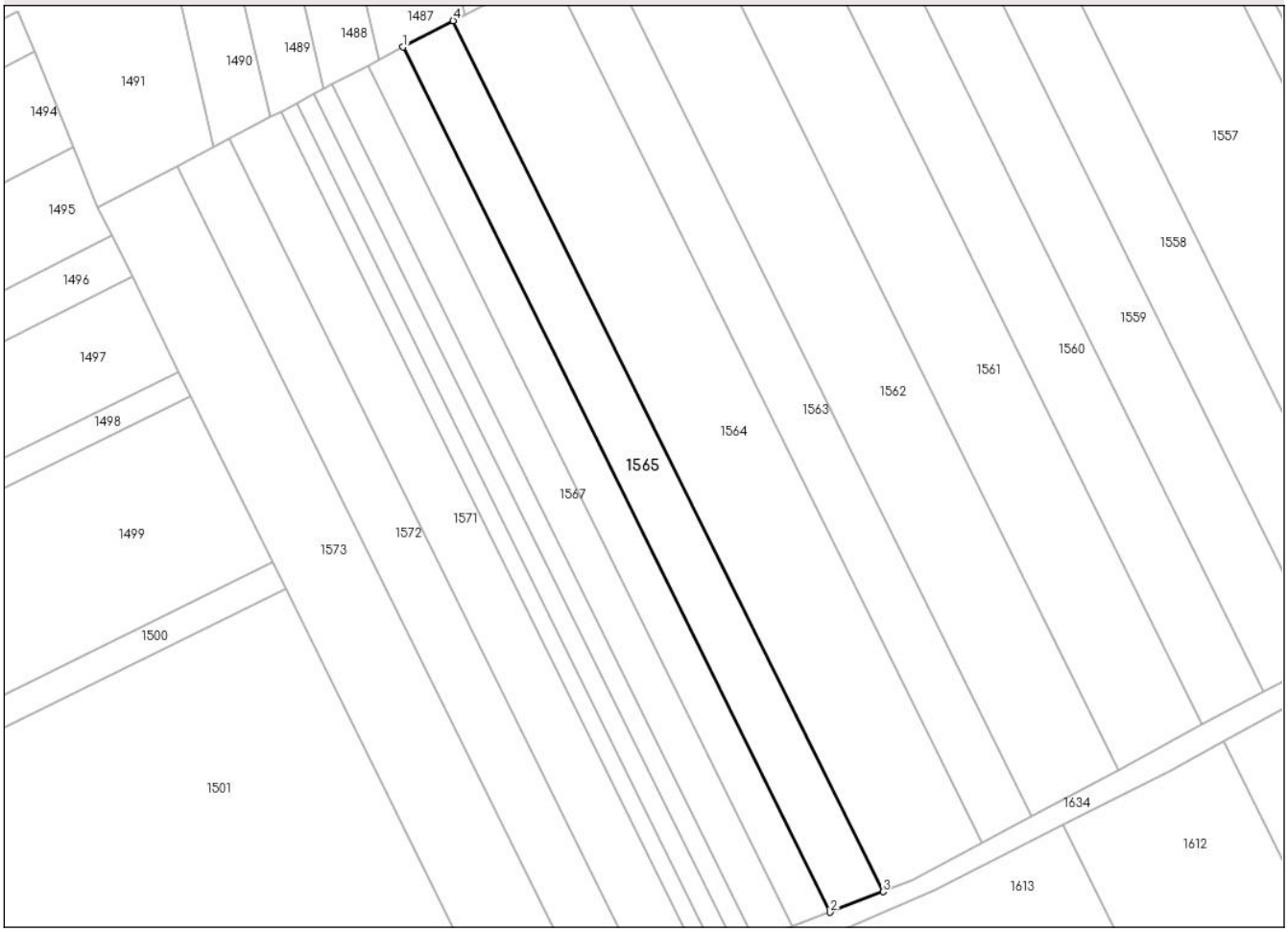

Date referitoare la teren

Crt	Categorie folosință	Intra vilan	Suprafaţa (mp)	Tarla	Parcelă	Nr. topo	Observaţii / Referinţe
1	arabil	NU	2.900	12	449/66	-	

Lungime Segmente
1) Valorile lungimilor segmentelor sunt obţinute din proiecţie în plan.

Punct început	X / Y	Punct sfârşit	X / Y	Lungime segment (** (m)
1	431.134,466 545.038,022	2	431.232,846 544.838,887	222.111
2	431.232,846 544.838,887	3	431.245,021 544.843,622	13.064
3	431.245,021 544.843,622	4	431.145,988 545.044,081	223.587
4	431.145,988 545.044,081	1	431.134,466 545.038,022	13.017

**** Lungimile segmentelor sunt determinate în planul de proiecţie Stereo 70 şi sunt rotunjite la 1 milimetru.**

Document care conține date cu caracter personal, protejat de prevederile Regulamentului (UE) nr. 679/2016 și Legii 190/2018

***** Distanţa dintre puncte este formată din segmente cumulate ce sunt mai mici decât valoarea 1 milimetru.**

Document care conține date cu caracter personal, protejat de prevederile Regulamentului (UE) nr. 679/2016 și Legii 190/2018

DATE DESPRE IMOBILUL NR. 1566

Oficiul de Cadastru şi Publicitate Imobiliară MUREŞ
Biroul de Cadastru şi Publicitate Imobiliară Luduş

A. Partea I. Descrierea imobilului

TEREN Extravilan

Adresa: Jud. Mureş

Nr. Crt	Nr cadastral Nr. topografic	Suprafaţa* (mp)	Observaţii / Referinţe
A1		2.050	Sector cadastral:31 Teren neimprejmuit; Diferenta de suprafata de 2050 mp se afla la id 1567

B. Partea II. Proprietari şi acte

Inscrieri privitoare la dreptul de proprietate şi alte drepturi reale		Referinţe
/		
Act Administrativ nr. 9283, din 15/05/1997 emis de CJSDPAT Mures (titlu de proprietate);		
B1	Intabulare, drept de PROPRIETATE, dobandit prin Lege, cota actuala 1/1	A1
	1) **FODOR M ELISABETA**	
Act Administrativ nr. 675, din 14/02/2025 emis de COMUNA ATINTIS (adeverinta);		
B2	Se noteaza posesia in favoarea:	A1
	1) **FODOR IREN**	

C. Partea III. SARCINI .

Inscrieri privind dezmembramintele dreptului de proprietate, drepturi reale de garanţie şi sarcini	Referinţe
NU SUNT	

Document care conține date cu caracter personal, protejat de prevederile Regulamentului (UE) nr. 679/2016 și Legii 190/2018

Anexa Nr. 1 La Partea I

Teren

Nr cadastral	Suprafaţa (mp)*	Observaţii / Referinţe
	2.050	Diferenta de suprafata de 2050 mp se afla la id 1567

* Suprafaţa este determinată in planul de proiecţie Stereo 70.

DETALII LINIARE IMOBIL

Date referitoare la teren

Crt	Categorie folosință	Intra vilan	Suprafaţa (mp)	Tarla	Parcelă	Nr. topo	Observaţii / Referinţe
1	arabil	NU	2.050	12	444/67	-	

Lungime Segmente
1) Valorile lungimilor segmentelor sunt obţinute din proiecţie în plan.

Punct început	X / Y	Punct sfârşit	X / Y	Lungime segment (** (m)
1	431.126,275 545.033,714	2	431.224,19 544.835,521	221.061
2	431.224,19 544.835,521	3	431.232,846 544.838,887	9.287
3	431.232,846 544.838,887	4	431.134,466 545.038,022	222.111
4	431.134,466 545.038,022	5	431.128,795 545.035,039	6.408
5	431.128,795 545.035,039	1	431.126,275 545.033,714	2.847

Document care conține date cu caracter personal, protejat de prevederile Regulamentului (UE) nr. 679/2016 și Legii 190/2018

** Lungimile segmentelor sunt determinate în planul de proiecţie Stereo 70 şi sunt rotunjite la 1 milimetru.
*** Distanţa dintre puncte este formată din segmente cumulate ce sunt mai mici decât valoarea 1 milimetru.

DATE DESPRE IMOBILUL NR. 1567

Oficiul de Cadastru şi Publicitate Imobiliară MUREŞ
Biroul de Cadastru şi Publicitate Imobiliară Luduş

A. Partea I. Descrierea imobilului

TEREN Extravilan

Adresa: Jud. Mureş

Nr. Crt	Nr cadastral Nr. topografic	Suprafaţa* (mp)	Observaţii / Referinţe
A1		2.050	Sector cadastral:31 Teren neimprejmuit; Diferenta de suprafata de 2050 mp se afla la id 1566

B. Partea II. Proprietari şi acte

Inscrieri privitoare la dreptul de proprietate şi alte drepturi reale		Referinţe
/		
Act Administrativ nr. 9283, din 15/05/1997 emis de CJSDPAT Mures (titlu de proprietate);		
B1	Intabulare, drept de PROPRIETATE, dobandit prin Lege, cota actuala 1/1	A1
	1) **FODOR M ELISABETA**	
Act Administrativ nr. 697, din 14/02/2025 emis de COMUNA ATINTIS (adeverinta);		
B2	Se noteaza posesia in favoarea:	A1
	1) **FODOR ALEXANDRU-IOSIF**	

C. Partea III. SARCINI .

Inscrieri privind dezmembramintele dreptului de proprietate, drepturi reale de garanţie şi sarcini	Referinţe
NU SUNT	

Document care conține date cu caracter personal, protejat de prevederile Regulamentului (UE) nr. 679/2016 și Legii 190/2018

Anexa Nr. 1 La Partea I

Teren

Nr cadastral	Suprafaţa (mp)*	Observaţii / Referinţe
	2.050	Diferenta de suprafata de 2050 mp se afla la id 1566

* Suprafaţa este determinată in planul de proiecţie Stereo 70.

DETALII LINIARE IMOBIL

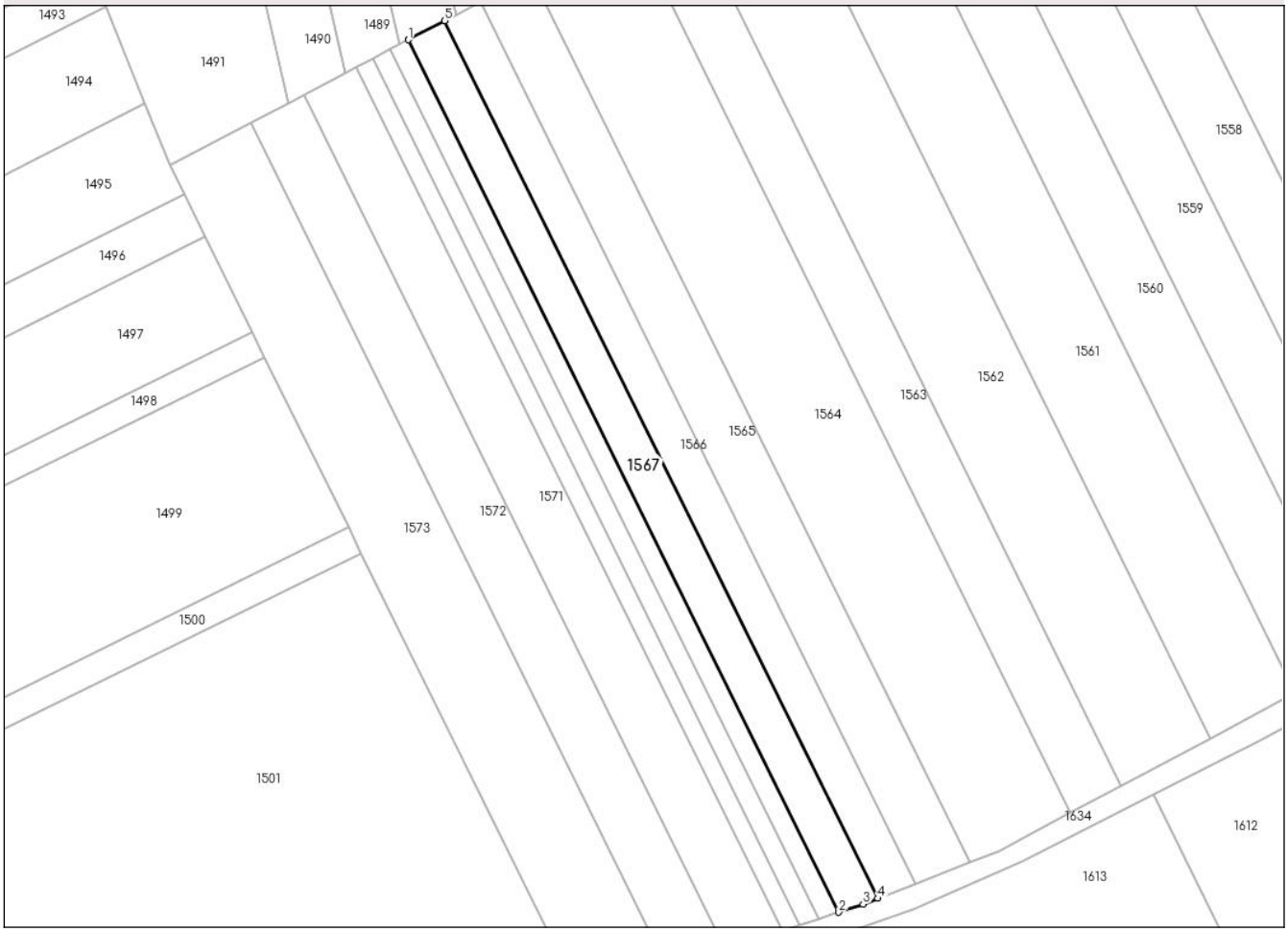

Date referitoare la teren

Crt	Categorie folosință	Intra vilan	Suprafaţa (mp)	Tarla	Parcelă	Nr. topo	Observaţii / Referinţe
1	arabil	NU	2.050	12	444/67	-	

Lungime Segmente
1) Valorile lungimilor segmentelor sunt obţinute din proiecţie în plan.

Punct început	X / Y	Punct sfârşit	X / Y	Lungime segment (** (m)
1	431.118,042 545.029,385	2	431.215,365 544.832,389	219.725
2	431.215,365 544.832,389	3	431.220,84 544.834,218	5.772
3	431.220,84 544.834,218	4	431.224,19 544.835,521	3.595
4	431.224,19 544.835,521	5	431.126,275 545.033,714	221.061
5	431.126,275 545.033,714	1	431.118,042 545.029,385	9.302

Document care conține date cu caracter personal, protejat de prevederile Regulamentului (UE) nr. 679/2016 și Legii 190/2018

** Lungimile segmentelor sunt determinate în planul de proiecţie Stereo 70 şi sunt rotunjite la 1 milimetru.
*** Distanţa dintre puncte este formată din segmente cumulate ce sunt mai mici decât valoarea 1 milimetru.

Document care conține date cu caracter personal, protejat de prevederile Regulamentului (UE) nr. 679/2016 și Legii 190/2018

DATE DESPRE IMOBILUL NR. 1568

Oficiul de Cadastru şi Publicitate Imobiliară MUREŞ
Biroul de Cadastru şi Publicitate Imobiliară Luduş

A. Partea I. Descrierea imobilului

TEREN Extravilan

Adresa: Jud. Mureş

Nr. Crt	Nr cadastral Nr. topografic	Suprafaţa* (mp)	Observaţii / Referinţe
A1		1.000	Sector cadastral:31 Teren neimprejmuit; Diferenta de suprafata de 1000 mp se afla la id 1569 si 900 mp se afla la id 1570

B. Partea II. Proprietari şi acte

Inscrieri privitoare la dreptul de proprietate şi alte drepturi reale		Referinţe
/		
Act Administrativ nr. 9468, din 16/06/1999 emis de CJSDPAT Mures (titlu de proprietate);		
B1	Intabulare, drept de PROPRIETATE, dobandit prin Lege, cota actuala 1/1	A1
	1) **FULOP F FRANCISC** 2) **FULOP F IOAN** 3) **FULOP F MARIA**	
Act Administrativ nr. 698, din 14/02/2025 emis de COMUNA ATINTIS (adeverinta);		
B2	Se noteaza posesia in favoarea:	A1
	1) **FULOP GHEZA**	

C. Partea III. SARCINI .

Inscrieri privind dezmembramintele dreptului de proprietate, drepturi reale de garanţie şi sarcini	Referinţe
NU SUNT	

Document care conține date cu caracter personal, protejat de prevederile Regulamentului (UE) nr. 679/2016 și Legii 190/2018

Anexa Nr. 1 La Partea I

Teren

Nr cadastral	Suprafaţa (mp)*	Observaţii / Referinţe
	1.000	Diferenta de suprafata de 1000 mp se afla la id 1569 si 900 mp se afla la id 1570

* Suprafaţa este determinată in planul de proiecţie Stereo 70.

DETALII LINIARE IMOBIL

Date referitoare la teren

Crt	Categorie folosință	Intra vilan	Suprafaţa (mp)	Tarla	Parcelă	Nr. topo	Observaţii / Referinţe
1	arabil	NU	1.000	12	449/68	-	

Lungime Segmente
1) Valorile lungimilor segmentelor sunt obţinute din proiecţie în plan.

Punct început	X / Y	Punct sfârşit	X / Y	Lungime segment (** (m)
1	431.114,006 545.027,262	2	431.211,0 544.830,931	218.984
2	431.211,0 544.830,931	3	431.215,365 544.832,389	4.602
3	431.215,365 544.832,389	4	431.118,042 545.029,385	219.725
4	431.118,042 545.029,385	5	431.116,118 545.028,373	2.174
5	431.116,118 545.028,373	1	431.114,006 545.027,262	2.387

Document care conține date cu caracter personal, protejat de prevederile Regulamentului (UE) nr. 679/2016 și Legii 190/2018

** Lungimile segmentelor sunt determinate în planul de proiecţie Stereo 70 şi sunt rotunjite la 1 milimetru.
*** Distanţa dintre puncte este formată din segmente cumulate ce sunt mai mici decât valoarea 1 milimetru.

Document care conține date cu caracter personal, protejat de prevederile Regulamentului (UE) nr. 679/2016 și Legii 190/2018

DATE DESPRE IMOBILUL NR. 1569

Oficiul de Cadastru şi Publicitate Imobiliară MUREŞ
Biroul de Cadastru şi Publicitate Imobiliară Luduş

A. Partea I. Descrierea imobilului

TEREN Extravilan

Adresa: Jud. Mureş

Nr. Crt	Nr cadastral Nr. topografic	Suprafaţa* (mp)	Observaţii / Referinţe
A1		1.000	Sector cadastral:31 Teren neimprejmuit; Difrenta de suprafata de 1000 mp se afla la id 1568 si 900 mp se afla la id 1570

B. Partea II. Proprietari şi acte

Inscrieri privitoare la dreptul de proprietate şi alte drepturi reale		Referinţe
/		
Act Administrativ nr. 9468, din 16/06/1999 emis de CJSDPAT Mures (titlu de proprietate);		
B1	Intabulare, drept de PROPRIETATE, dobandit prin Lege, cota actuala 1/1	A1
	1) **FULOP F FRANCISC** 2) **FULOP F IOAN** 3) **FULOP F MARIA**	
Act Administrativ nr. 700, din 14/02/2025 emis de COMUNA ATINTIS (adeverinta);		
B2	Se noteaza posesia in favoarea:	A1
	1) **JOO ISTVAN-TAMAS**	

C. Partea III. SARCINI .

Inscrieri privind dezmembramintele dreptului de proprietate, drepturi reale de garanţie şi sarcini	Referinţe
NU SUNT	

Document care conține date cu caracter personal, protejat de prevederile Regulamentului (UE) nr. 679/2016 și Legii 190/2018

Anexa Nr. 1 La Partea I

Teren

Nr cadastral	Suprafaţa (mp)*	Observaţii / Referinţe
	1.000	Difrenta de suprafata de 1000 mp se afla la id 1568 si 900 mp se afla la id 1570

* Suprafaţa este determinată in planul de proiecţie Stereo 70.

DETALII LINIARE IMOBIL

Date referitoare la teren

Crt	Categorie folosință	Intra vilan	Suprafaţa (mp)	Tarla	Parcelă	Nr. topo	Observaţii / Referinţe
1	arabil	NU	1.000	12	449/68	-	

Lungime Segmente
1) Valorile lungimilor segmentelor sunt obţinute din proiecţie în plan.

Punct început	X / Y	Punct sfârşit	X / Y	Lungime segment (** (m)
1	431.109,956 545.025,132	2	431.206,621 544.829,468	218.24
2	431.206,621 544.829,468	3	431.211,0 544.830,931	4.617
3	431.211,0 544.830,931	4	431.114,006 545.027,262	218.984
4	431.114,006 545.027,262	1	431.109,956 545.025,132	4.576

**** Lungimile segmentelor sunt determinate în planul de proiecţie Stereo 70 şi sunt rotunjite la 1 milimetru.**

Document care conține date cu caracter personal, protejat de prevederile Regulamentului (UE) nr. 679/2016 și Legii 190/2018

***** Distanţa dintre puncte este formată din segmente cumulate ce sunt mai mici decât valoarea 1 milimetru.**

Document care conține date cu caracter personal, protejat de prevederile Regulamentului (UE) nr. 679/2016 și Legii 190/2018

DATE DESPRE IMOBILUL NR. 1570

Oficiul de Cadastru şi Publicitate Imobiliară MUREŞ
Biroul de Cadastru şi Publicitate Imobiliară Luduş

A. Partea I. Descrierea imobilului

TEREN Extravilan

Adresa: Jud. Mureş

Nr. Crt	Nr cadastral Nr. topografic	Suprafaţa* (mp)	Observaţii / Referinţe
A1		900	Sector cadastral:31 Teren neimprejmuit; Diferenta de suprafata de 1000 mp se afla la id 1568 si 1000 mp la id 1569

B. Partea II. Proprietari şi acte

Inscrieri privitoare la dreptul de proprietate şi alte drepturi reale		Referinţe
/		
Act Administrativ nr. 9468, din 16/06/1999 emis de CJSDPAT Mures (titlu de proprietate);		
B1	Intabulare, drept de PROPRIETATE, dobandit prin Lege, cota actuala 1/1	A1
	1) **FULOP F FRANCISC** 2) **FULOP F IOAN** 3) **FULOP F MARIA**	

C. Partea III. SARCINI .

Inscrieri privind dezmembramintele dreptului de proprietate, drepturi reale de garanţie şi sarcini	Referinţe
NU SUNT	

Document care conține date cu caracter personal, protejat de prevederile Regulamentului (UE) nr. 679/2016 și Legii 190/2018

Anexa Nr. 1 La Partea I

Teren

Nr cadastral	Suprafaţa (mp)*	Observaţii / Referinţe
	900	Diferenta de suprafata de 1000 mp se afla la id 1568 si 1000 mp la id 1569

* Suprafaţa este determinată in planul de proiecţie Stereo 70.

DETALII LINIARE IMOBIL

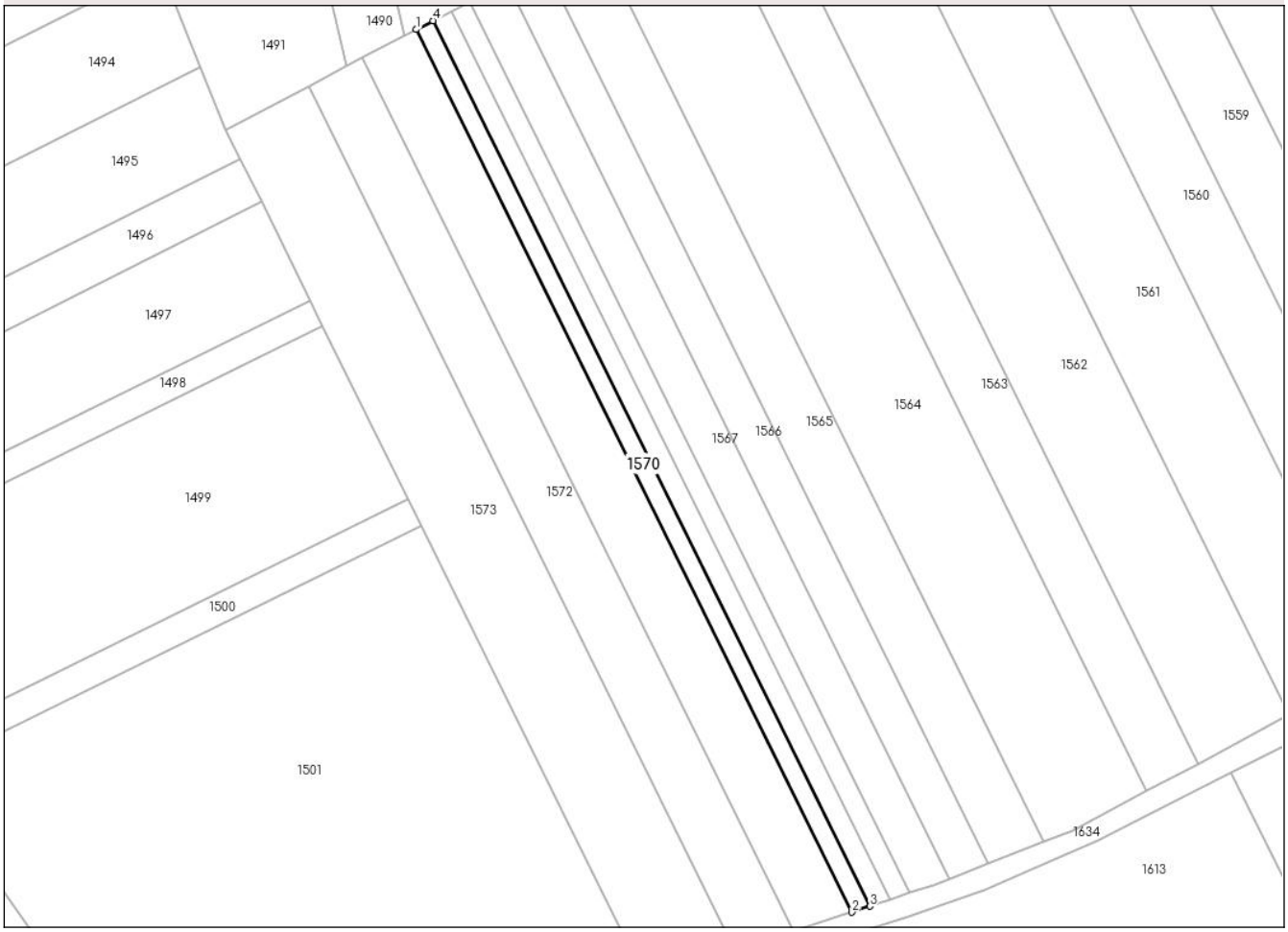

Date referitoare la teren

Crt	Categorie folosință	Intra vilan	Suprafaţa (mp)	Tarla	Parcelă	Nr. topo	Observaţii / Referinţe
1	arabil	NU	900	12	449/68	-	

Lungime Segmente
1) Valorile lungimilor segmentelor sunt obţinute din proiecţie în plan.

Punct început	X / Y	Punct sfârşit	X / Y	Lungime segment (** (m)
1	431.106,299 545.023,209	2	431.202,667 544.828,147	217.568
2	431.202,667 544.828,147	3	431.206,621 544.829,468	4.169
3	431.206,621 544.829,468	4	431.109,956 545.025,132	218.24
4	431.109,956 545.025,132	1	431.106,299 545.023,209	4.132

**** Lungimile segmentelor sunt determinate în planul de proiecţie Stereo 70 şi sunt rotunjite la 1 milimetru.**

Document care conține date cu caracter personal, protejat de prevederile Regulamentului (UE) nr. 679/2016 și Legii 190/2018

***** Distanţa dintre puncte este formată din segmente cumulate ce sunt mai mici decât valoarea 1 milimetru.**

DATE DESPRE IMOBILUL NR. 1571

Oficiul de Cadastru şi Publicitate Imobiliară MUREŞ
Biroul de Cadastru şi Publicitate Imobiliară Luduş

A. Partea I. Descrierea imobilului

TEREN Extravilan

Adresa: Jud. Mureş

Nr. Crt	Nr cadastral Nr. topografic	Suprafaţa* (mp)	Observaţii / Referinţe
A1		2.900	Sector cadastral:31 Teren neimprejmuit;

B. Partea II. Proprietari şi acte

Inscrieri privitoare la dreptul de proprietate şi alte drepturi reale		Referinţe
/		
Act Administrativ nr. 9281, din 15/05/1997 emis de CJSDPAT Mures (titlu de proprietate);		
B1	Intabulare, drept de PROPRIETATE, dobandit prin Lege, cota actuala 1/1	A1
	1) **FULOP G MARTIN**	
Act Administrativ nr. 705, din 14/02/2025 emis de COMUNA ATINTIS (adeverinta);		
B2	Se noteaza posesia in favoarea:	A1
	1) **ALBERT GYONGYI**	

C. Partea III. SARCINI .

Inscrieri privind dezmembramintele dreptului de proprietate, drepturi reale de garanţie şi sarcini	Referinţe
NU SUNT	

Document care conține date cu caracter personal, protejat de prevederile Regulamentului (UE) nr. 679/2016 și Legii 190/2018

Anexa Nr. 1 La Partea I

Teren

Nr cadastral	Suprafaţa (mp)*	Observaţii / Referinţe
	2.900	

* Suprafaţa este determinată in planul de proiecţie Stereo 70.

DETALII LINIARE IMOBIL

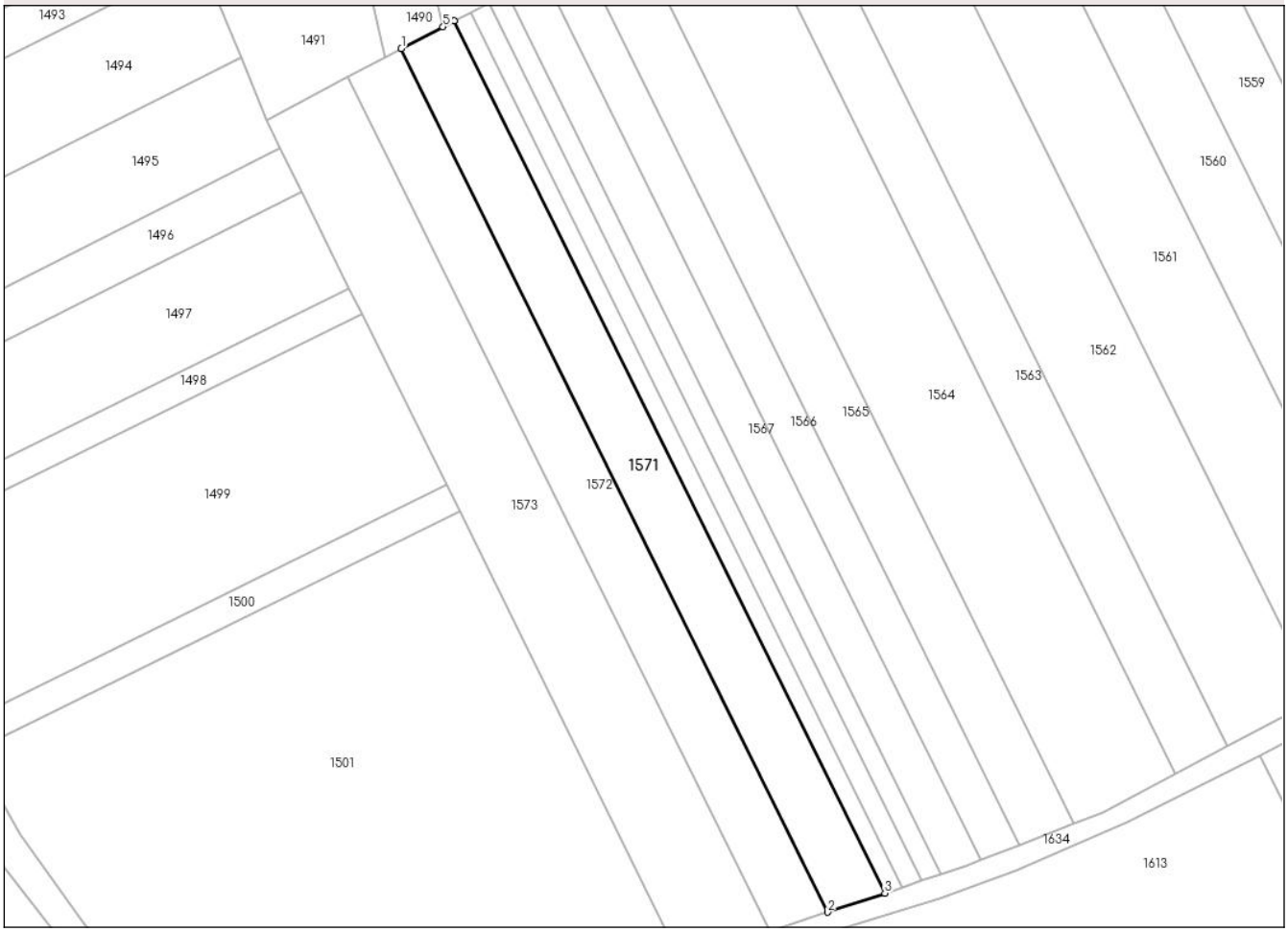

Date referitoare la teren

Crt	Categorie folosință	Intra vilan	Suprafaţa (mp)	Tarla	Parcelă	Nr. topo	Observaţii / Referinţe
1	arabil	NU	2.900	12	449/69	-	

Lungime Segmente
1) Valorile lungimilor segmentelor sunt obţinute din proiecţie în plan.

Punct început	X / Y	Punct sfârşit	X / Y	Lungime segment (** (m)
1	431.094,439 545.016,972	2	431.189,841 544.823,863	215.39
2	431.189,841 544.823,863	3	431.202,667 544.828,147	13.522
3	431.202,667 544.828,147	4	431.106,299 545.023,209	217.568
4	431.106,299 545.023,209	5	431.103,743 545.021,865	2.888
5	431.103,743 545.021,865	1	431.094,439 545.016,972	10.512

Document care conține date cu caracter personal, protejat de prevederile Regulamentului (UE) nr. 679/2016 și Legii 190/2018

** Lungimile segmentelor sunt determinate în planul de proiecţie Stereo 70 şi sunt rotunjite la 1 milimetru.
*** Distanţa dintre puncte este formată din segmente cumulate ce sunt mai mici decât valoarea 1 milimetru.

Document care conține date cu caracter personal, protejat de prevederile Regulamentului (UE) nr. 679/2016 și Legii 190/2018

DATE DESPRE IMOBILUL NR. 1572

Oficiul de Cadastru şi Publicitate Imobiliară MUREŞ
Biroul de Cadastru şi Publicitate Imobiliară Luduş

A. Partea I. Descrierea imobilului

TEREN Extravilan

Adresa: Jud. Mureş

Nr. Crt	Nr cadastral Nr. topografic	Suprafaţa* (mp)	Observaţii / Referinţe
A1		2.900	Sector cadastral:31 Teren neimprejmuit;

B. Partea II. Proprietari şi acte

Inscrieri privitoare la dreptul de proprietate şi alte drepturi reale		Referinţe
/		
Act Administrativ nr. 9420, din 29/10/1998 emis de CJSDPAT Mures (titlu de proprietate);		
B1	Intabulare, drept de PROPRIETATE, dobandit prin Lege, cota actuala 1/1	A1
	1) **SERES G ELISABETA** 2) **FODOR S ATTILA** 3) **FODOR S ISTVAN**	
Act Administrativ nr. 707, din 14/02/2025 emis de COMUNA ATINTIS (adeverinta);		
B2	Se noteaza posesia in favoarea:	A1
	1) **SERES MARTIN**	

C. Partea III. SARCINI .

Inscrieri privind dezmembramintele dreptului de proprietate, drepturi reale de garanţie şi sarcini	Referinţe
NU SUNT	

Anexa Nr. 1 La Partea I

Teren

Nr cadastral	Suprafaţa (mp)*	Observaţii / Referinţe
	2.900	

* Suprafaţa este determinată in planul de proiecţie Stereo 70.

DETALII LINIARE IMOBIL

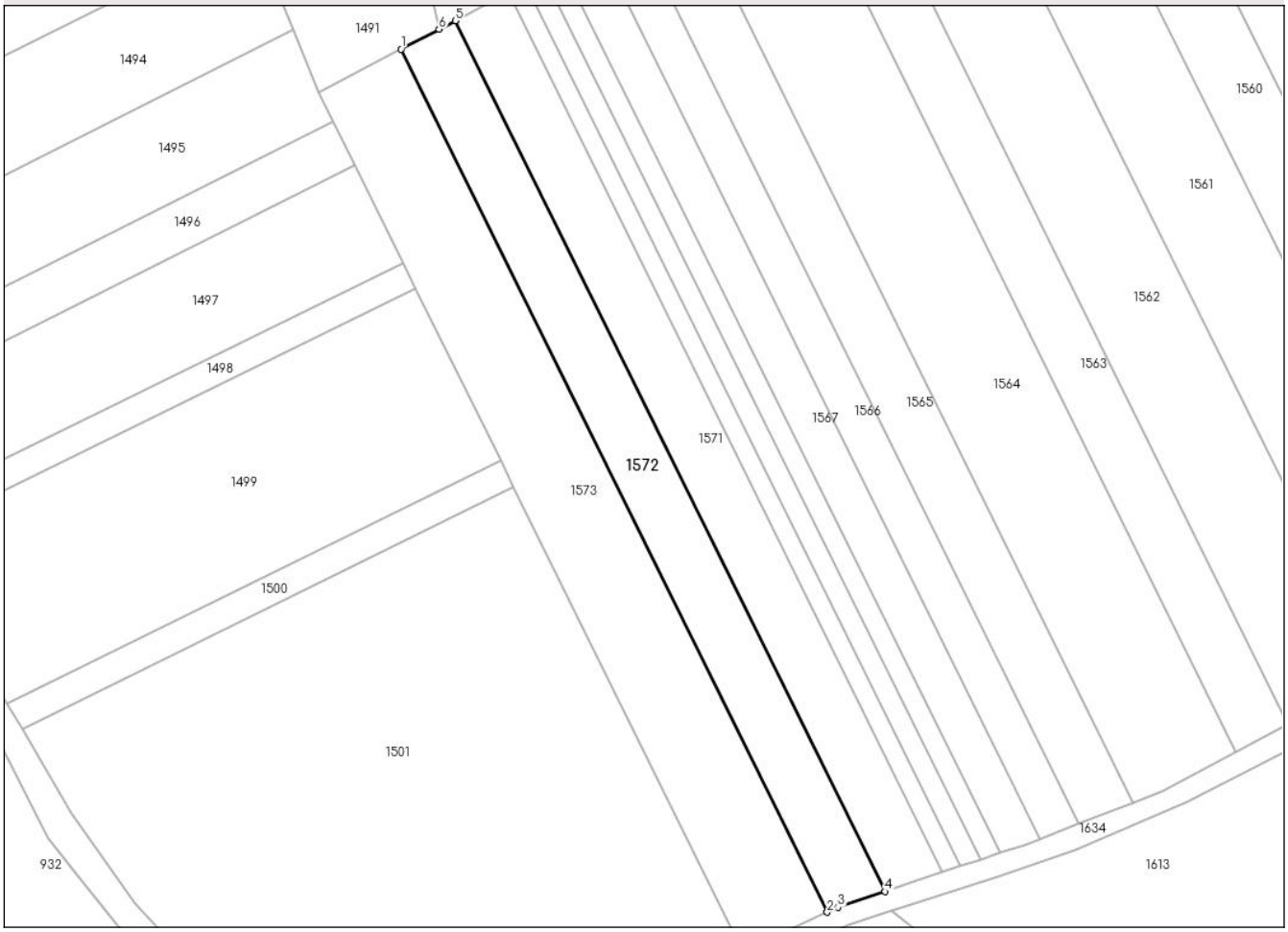

Date referitoare la teren

Crt	Categorie folosință	Intra vilan	Suprafaţa (mp)	Tarla	Parcelă	Nr. topo	Observaţii / Referinţe
1	arabil	NU	2.900	12	449/70	-	

Lungime Segmente
1) Valorile lungimilor segmentelor sunt obţinute din proiecţie în plan.

Punct început	X / Y	Punct sfârşit	X / Y	Lungime segment (** (m)
1	431.082,458 545.010,672	2	431.177,016 544.819,275	213.481
2	431.177,016 544.819,275	3	431.179,395 544.820,374	2.621
3	431.179,395 544.820,374	4	431.189,841 544.823,863	11.013
4	431.189,841 544.823,863	5	431.094,439 545.016,972	215.39
5	431.094,439 545.016,972	6	431.090,838 545.015,079	4.068

Document care conține date cu caracter personal, protejat de prevederile Regulamentului (UE) nr. 679/2016 și Legii 190/2018

Punct început	X / Y	Punct sfârşit	X / Y	Lungime segment (** (m)
6	431.090,838 545.015,079	1	431.082,458 545.010,672	9.467

** Lungimile segmentelor sunt determinate în planul de proiecţie Stereo 70 şi sunt rotunjite la 1 milimetru.
*** Distanţa dintre puncte este formată din segmente cumulate ce sunt mai mici decât valoarea 1 milimetru.

Document care conține date cu caracter personal, protejat de prevederile Regulamentului (UE) nr. 679/2016 și Legii 190/2018

DATE DESPRE IMOBILUL NR. 1573

Oficiul de Cadastru şi Publicitate Imobiliară MUREŞ
Biroul de Cadastru şi Publicitate Imobiliară Luduş

A. Partea I. Descrierea imobilului

TEREN Extravilan

Adresa: Jud. Mureş

Nr. Crt	Nr cadastral Nr. topografic	Suprafaţa* (mp)	Observaţii / Referinţe
A1		4.400	Sector cadastral:31 Teren neimprejmuit;

B. Partea II. Proprietari şi acte

Inscrieri privitoare la dreptul de proprietate şi alte drepturi reale		Referinţe
/		
Act Administrativ nr. 9402, din 28/08/1998 emis de CJSDPAT Mures (titlu de proprietate);		
B1	Intabulare, drept de PROPRIETATE, dobandit prin Lege, cota actuala 1/1	A1
	1) **ILYES S CATALINA** 2) **KISS S ISTVAN** 3) **KISS S REBEKA** 4) **FULOP S FERENCZ** 5) **FULOP S IANOS** 6) **PORKOLAB S KLARA**	

C. Partea III. SARCINI .

Inscrieri privind dezmembramintele dreptului de proprietate, drepturi reale de garanţie şi sarcini	Referinţe
NU SUNT	

Document care conține date cu caracter personal, protejat de prevederile Regulamentului (UE) nr. 679/2016 și Legii 190/2018

Anexa Nr. 1 La Partea I

Teren

Nr cadastral	Suprafaţa (mp)*	Observaţii / Referinţe
	4.400	

* Suprafaţa este determinată in planul de proiecţie Stereo 70.

DETALII LINIARE IMOBIL

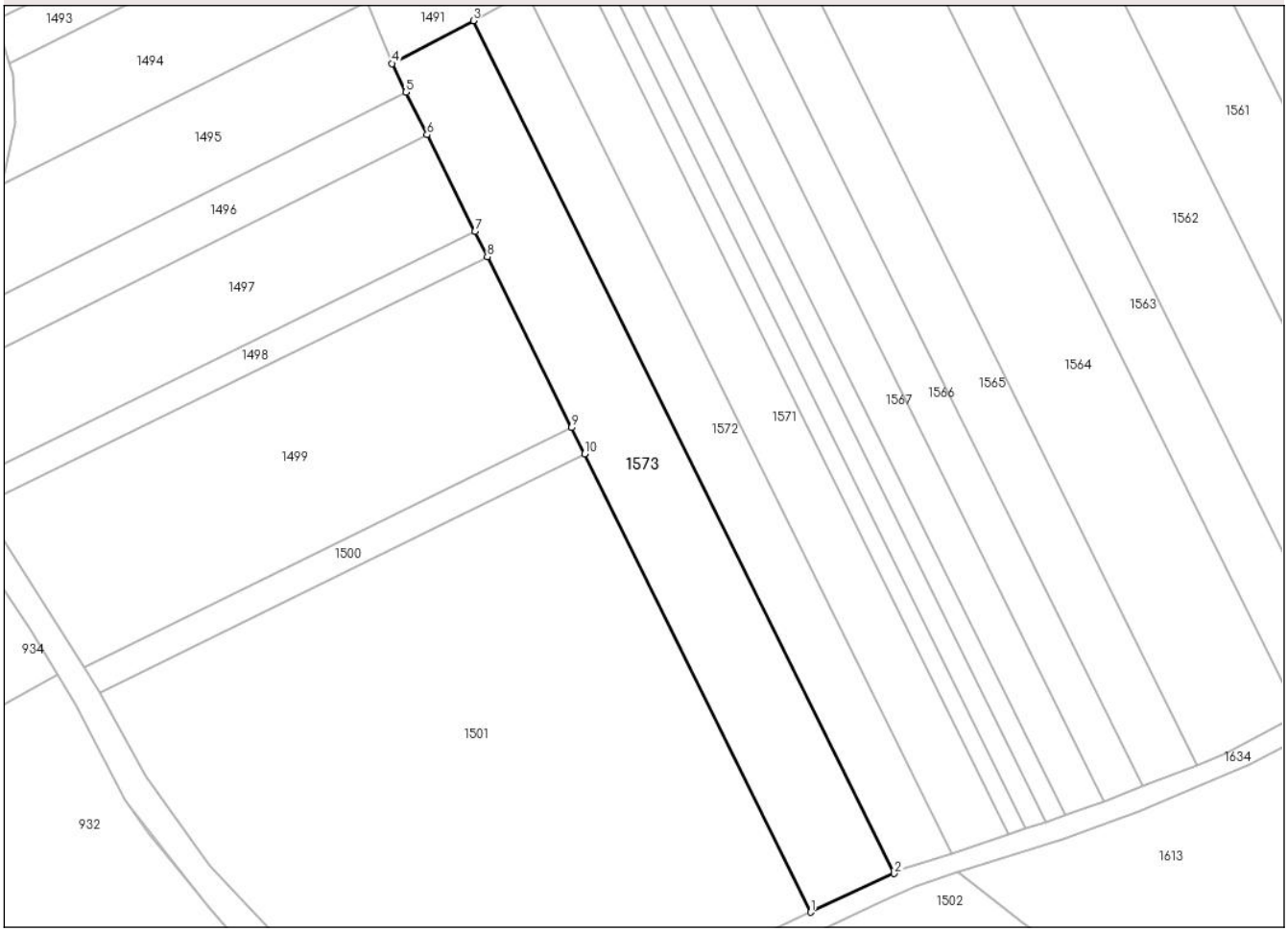

Date referitoare la teren

Crt	Categorie folosință	Intra vilan	Suprafaţa (mp)	Tarla	Parcelă	Nr. topo	Observaţii / Referinţe
1	arabil	NU	4.400	12	449/71	-	

Lungime Segmente
1) Valorile lungimilor segmentelor sunt obţinute din proiecţie în plan.

Punct început	X / Y	Punct sfârşit	X / Y	Lungime segment (** (m)
1	431.158,251 544.810,608	2	431.177,016 544.819,275	20.669
2	431.177,016 544.819,275	3	431.082,458 545.010,672	213.481
3	431.082,458 545.010,672	4	431.064,165 545.001,052	20.669
4	431.064,165 545.001,052	5	431.067,329 544.994,648	7.143
5	431.067,329 544.994,648	6	431.072,058 544.985,075	10.677

Document care conține date cu caracter personal, protejat de prevederile Regulamentului (UE) nr. 679/2016 și Legii 190/2018

Punct început	X / Y	Punct sfârşit	X / Y	Lungime segment (** (m)
6	431.072,058 544.985,075	7	431.082,795 544.963,341	24.242
7	431.082,795 544.963,341	8	431.085,587 544.957,691	6.303
8	431.085,587 544.957,691	9	431.104,528 544.919,351	42.763
9	431.104,528 544.919,351	10	431.107,439 544.913,459	6.572
10	431.107,439 544.913,459	1	431.158,251 544.810,608	114.718

** Lungimile segmentelor sunt determinate în planul de proiecţie Stereo 70 şi sunt rotunjite la 1 milimetru.
*** Distanţa dintre puncte este formată din segmente cumulate ce sunt mai mici decât valoarea 1 milimetru.

Document care conține date cu caracter personal, protejat de prevederile Regulamentului (UE) nr. 679/2016 și Legii 190/2018

DATE DESPRE IMOBILUL NR. 1574

Oficiul de Cadastru şi Publicitate Imobiliară MUREŞ
Biroul de Cadastru şi Publicitate Imobiliară Luduş

A. Partea I. Descrierea imobilului

TEREN Extravilan

Adresa: Jud. Mureş

Nr. Crt	Nr cadastral Nr. topografic	Suprafaţa* (mp)	Observaţii / Referinţe
A1		800	Sector cadastral:31 Teren neimprejmuit;

B. Partea II. Proprietari şi acte

Inscrieri privitoare la dreptul de proprietate şi alte drepturi reale		Referinţe
/		
Act Administrativ nr. 9304, din 24/07/1997 emis de CJSDPAT Mures (titlu de proprietate);		
B1	Intabulare, drept de PROPRIETATE, dobandit prin Lege, cota actuala 1/1	A1
	1) **SERES M KATALINA**	

C. Partea III. SARCINI .

Inscrieri privind dezmembramintele dreptului de proprietate, drepturi reale de garanţie şi sarcini	Referinţe
NU SUNT	

Document care conține date cu caracter personal, protejat de prevederile Regulamentului (UE) nr. 679/2016 și Legii 190/2018

Anexa Nr. 1 La Partea I

Teren

Nr cadastral	Suprafaţa (mp)*	Observaţii / Referinţe
	800	

* Suprafaţa este determinată in planul de proiecţie Stereo 70.

DETALII LINIARE IMOBIL

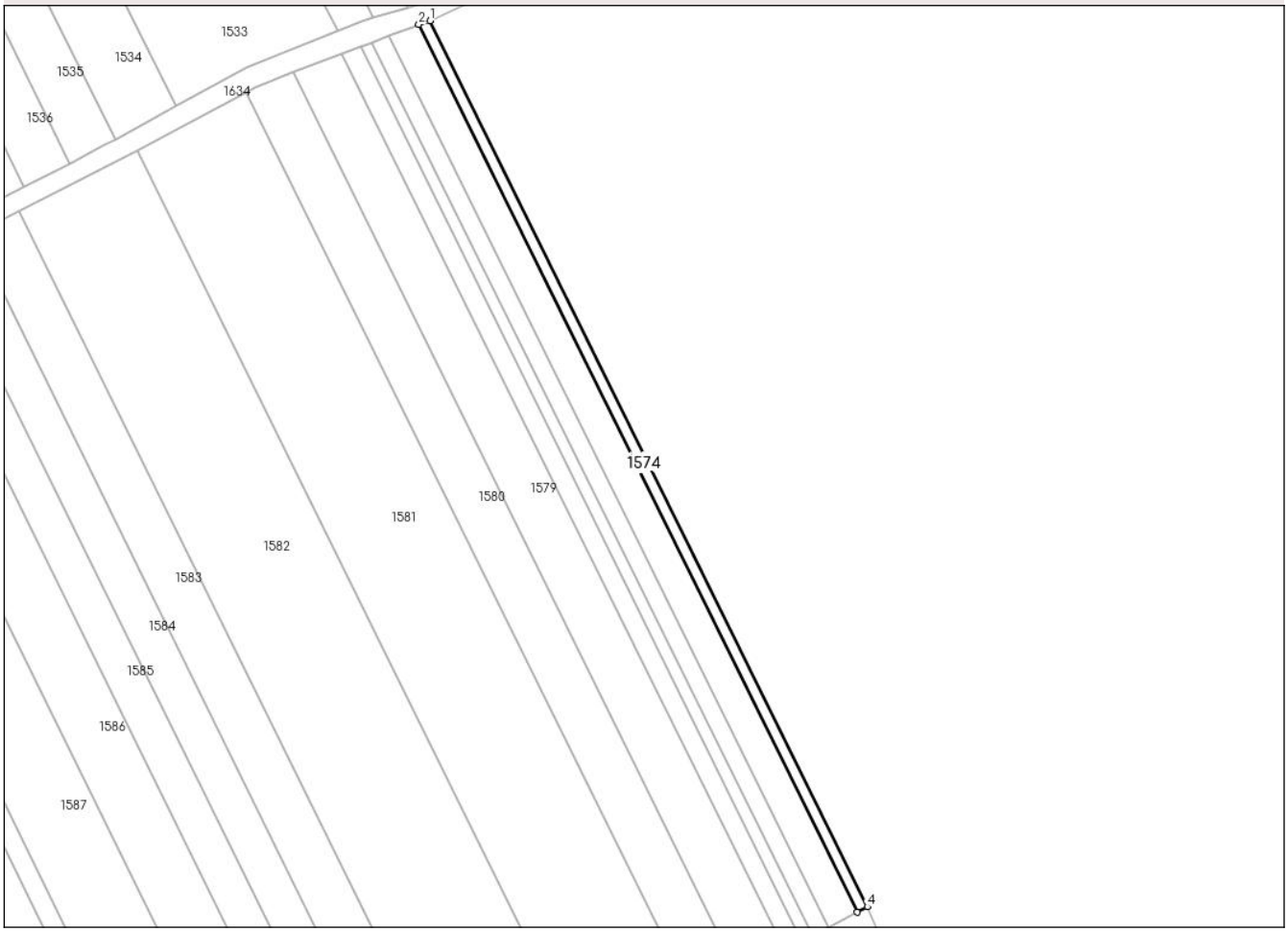

Date referitoare la teren

Crt	Categorie folosință	Intra vilan	Suprafaţa (mp)	Tarla	Parcelă	Nr. topo	Observaţii / Referinţe
1	arabil	NU	800	12	449/73	-	

Lungime Segmente
1) Valorile lungimilor segmentelor sunt obţinute din proiecţie în plan.

Punct început	X / Y	Punct sfârşit	X / Y	Lungime segment (** (m)
1	431.767,258 545.104,475	2	431.764,322 545.103,499	3.094
2	431.764,322 545.103,499	3	431.880,066 544.869,199	261.329
3	431.880,066 544.869,199	4	431.882,769 544.870,645	3.066
4	431.882,769 544.870,645	1	431.767,258 545.104,475	260.805

**** Lungimile segmentelor sunt determinate în planul de proiecţie Stereo 70 şi sunt rotunjite la 1 milimetru.**

Document care conține date cu caracter personal, protejat de prevederile Regulamentului (UE) nr. 679/2016 și Legii 190/2018

***** Distanţa dintre puncte este formată din segmente cumulate ce sunt mai mici decât valoarea 1 milimetru.**

Document care conține date cu caracter personal, protejat de prevederile Regulamentului (UE) nr. 679/2016 și Legii 190/2018

DATE DESPRE IMOBILUL NR. 1575

Oficiul de Cadastru şi Publicitate Imobiliară MUREŞ
Biroul de Cadastru şi Publicitate Imobiliară Luduş

A. Partea I. Descrierea imobilului

TEREN Extravilan

Adresa: Jud. Mureş

Nr. Crt	Nr cadastral Nr. topografic	Suprafaţa* (mp)	Observaţii / Referinţe
A1		2.200	Sector cadastral:31 Teren neimprejmuit;

B. Partea II. Proprietari şi acte

Inscrieri privitoare la dreptul de proprietate şi alte drepturi reale		Referinţe
/		
Act Administrativ nr. 9328, din 14/11/1997 emis de CJSDPAT Mures (titlu de proprietate);		
B1	Intabulare, drept de PROPRIETATE, dobandit prin Lege, cota actuala 1/1	A1
	1) **JAKO A ELISABETA**	
Act Administrativ nr. 714, din 17/02/2025 emis de COMUNA ATINTIS (adeverinta);		
B2	Se noteaza posesia in favoarea:	A1
	1) **FODOR ATTILA-GYULA**	

C. Partea III. SARCINI .

Inscrieri privind dezmembramintele dreptului de proprietate, drepturi reale de garanţie şi sarcini	Referinţe
NU SUNT	

Document care conține date cu caracter personal, protejat de prevederile Regulamentului (UE) nr. 679/2016 și Legii 190/2018

Anexa Nr. 1 La Partea I

Teren

Nr cadastral	Suprafaţa (mp)*	Observaţii / Referinţe
	2.200	

* Suprafaţa este determinată in planul de proiecţie Stereo 70.

DETALII LINIARE IMOBIL

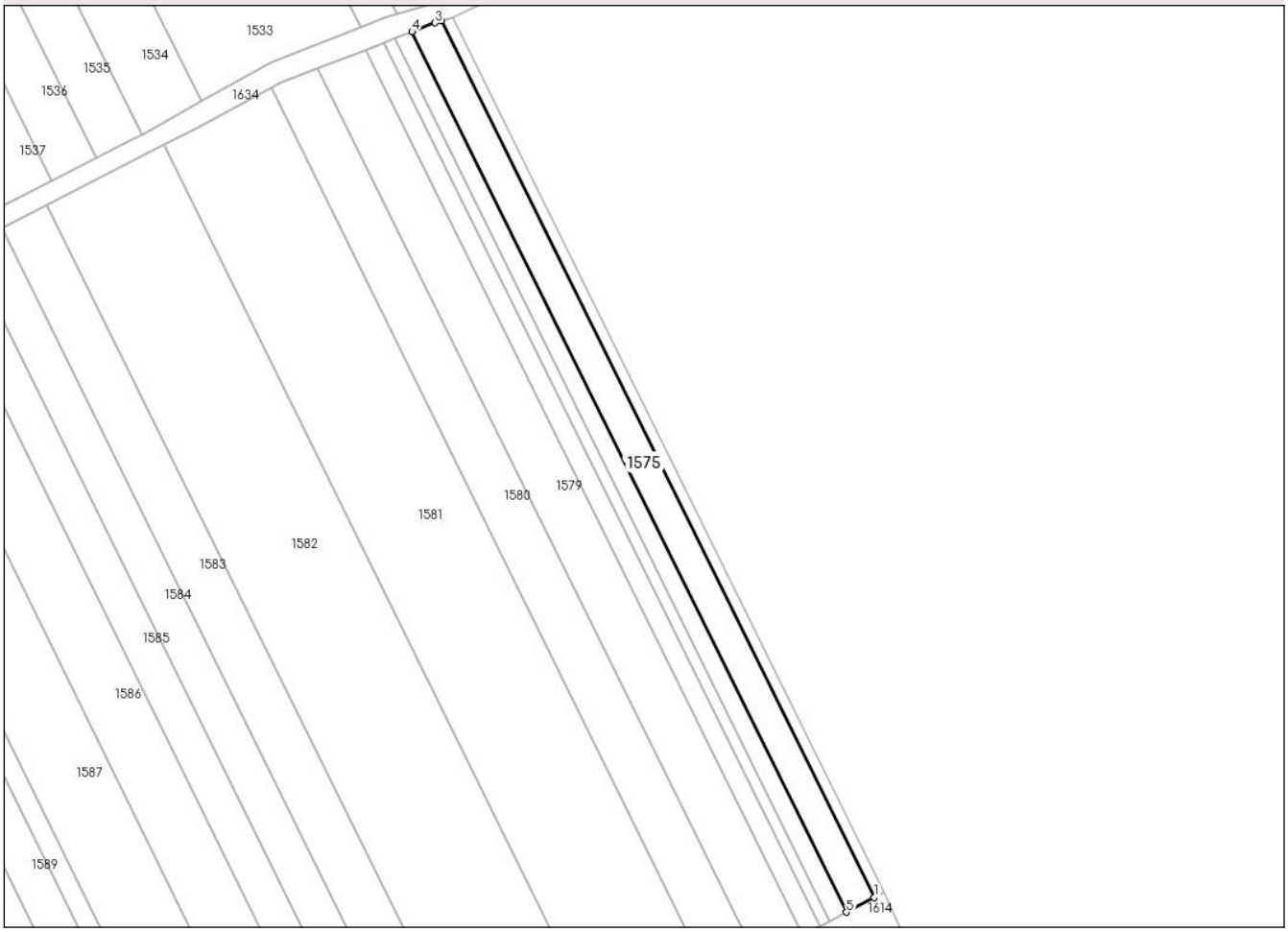

Date referitoare la teren

Crt	Categorie folosință	Intra vilan	Suprafaţa (mp)	Tarla	Parcelă	Nr. topo	Observaţii / Referinţe
1	arabil	NU	2.200	12	449/72	-	

Lungime Segmente
1) Valorile lungimilor segmentelor sunt obţinute din proiecţie în plan.

Punct început	X / Y	Punct sfârşit	X / Y	Lungime segment (** (m)
1	431.880,066 544.869,199	2	431.764,322 545.103,499	261.329
2	431.764,322 545.103,499	3	431.762,583 545.102,92	1.833
3	431.762,583 545.102,92	4	431.756,417 545.100,538	6.61
4	431.756,417 545.100,538	5	431.872,656 544.865,235	262.448
5	431.872,656 544.865,235	1	431.880,066 544.869,199	8.404

Document care conține date cu caracter personal, protejat de prevederile Regulamentului (UE) nr. 679/2016 și Legii 190/2018

** Lungimile segmentelor sunt determinate în planul de proiecţie Stereo 70 şi sunt rotunjite la 1 milimetru.
*** Distanţa dintre puncte este formată din segmente cumulate ce sunt mai mici decât valoarea 1 milimetru.

Document care conține date cu caracter personal, protejat de prevederile Regulamentului (UE) nr. 679/2016 și Legii 190/2018

DATE DESPRE IMOBILUL NR. 1576

Oficiul de Cadastru şi Publicitate Imobiliară MUREŞ
Biroul de Cadastru şi Publicitate Imobiliară Luduş

A. Partea I. Descrierea imobilului

TEREN Extravilan

Adresa: Jud. Mureş

Nr. Crt	Nr cadastral Nr. topografic	Suprafaţa* (mp)	Observaţii / Referinţe
A1		1.300	Sector cadastral:31 Teren neimprejmuit;

B. Partea II. Proprietari şi acte

Inscrieri privitoare la dreptul de proprietate şi alte drepturi reale		Referinţe
/		
Act Administrativ nr. 9327, din 13/11/1997 emis de CJSDPAT Mures (titlu de proprietate);		
B1	Intabulare, drept de PROPRIETATE, dobandit prin Lege, cota actuala 1/1	A1
	1) **PALFI S STEFAN** 2) **KISS S CATALINA**	

C. Partea III. SARCINI .

Inscrieri privind dezmembramintele dreptului de proprietate, drepturi reale de garanţie şi sarcini	Referinţe
NU SUNT	

Document care conține date cu caracter personal, protejat de prevederile Regulamentului (UE) nr. 679/2016 și Legii 190/2018

Anexa Nr. 1 La Partea I

Teren

Nr cadastral	Suprafaţa (mp)*	Observaţii / Referinţe
	1.300	

* Suprafaţa este determinată in planul de proiecţie Stereo 70.

DETALII LINIARE IMOBIL

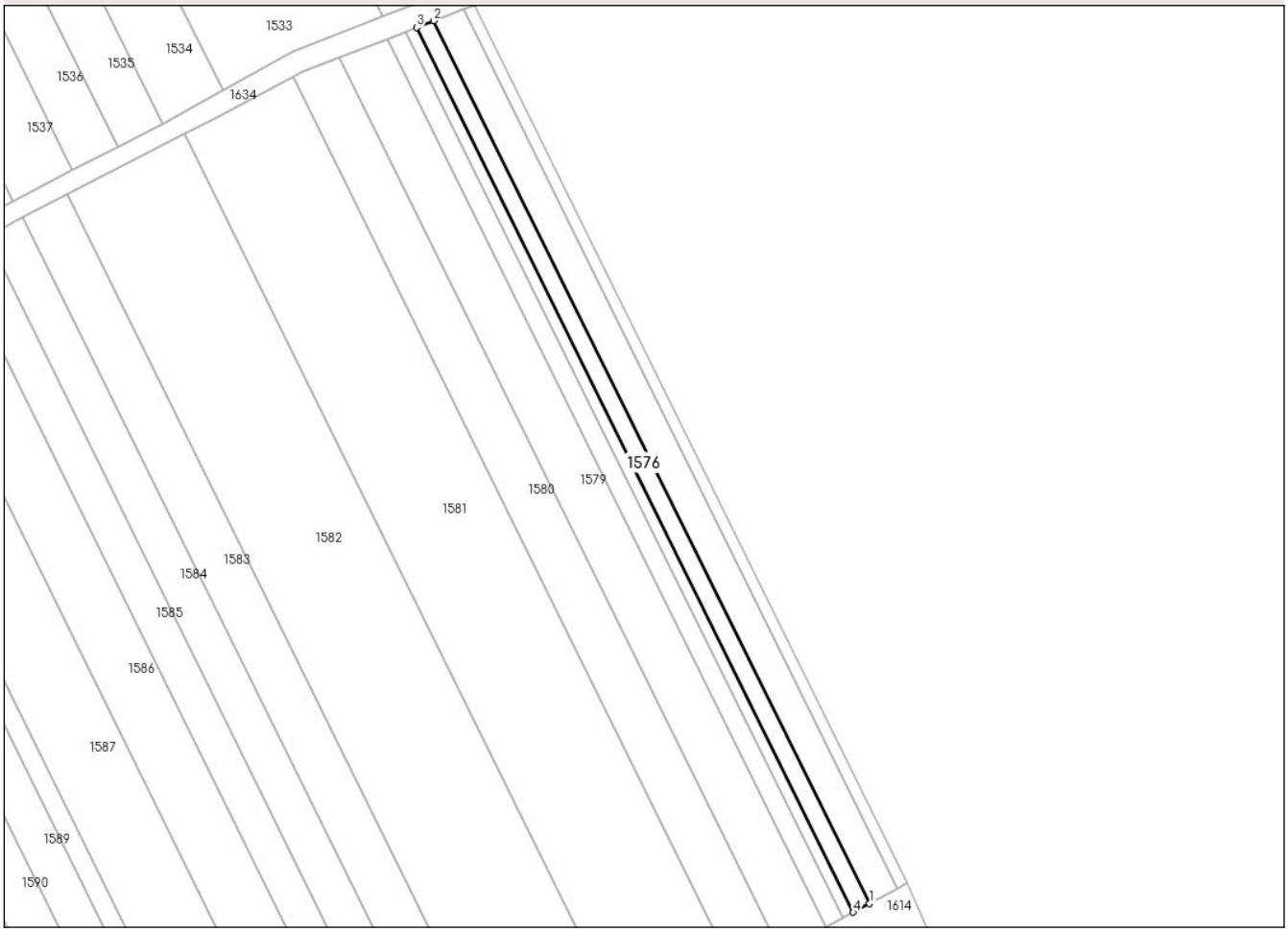

Date referitoare la teren

Crt	Categorie folosință	Intra vilan	Suprafaţa (mp)	Tarla	Parcelă	Nr. topo	Observaţii / Referinţe
1	arabil	NU	1.300	12	449/	-	

Lungime Segmente
1) Valorile lungimilor segmentelor sunt obţinute din proiecţie în plan.

Punct început	X / Y	Punct sfârşit	X / Y	Lungime segment (** (m)
1	431.872,656 544.865,235	2	431.756,417 545.100,538	262.448
2	431.756,417 545.100,538	3	431.751,783 545.098,748	4.968
3	431.751,783 545.098,748	4	431.868,29 544.862,9	263.056
4	431.868,29 544.862,9	1	431.872,656 544.865,235	4.95

**** Lungimile segmentelor sunt determinate în planul de proiecţie Stereo 70 şi sunt rotunjite la 1 milimetru.**

Document care conține date cu caracter personal, protejat de prevederile Regulamentului (UE) nr. 679/2016 și Legii 190/2018

***** Distanţa dintre puncte este formată din segmente cumulate ce sunt mai mici decât valoarea 1 milimetru.**

DATE DESPRE IMOBILUL NR. 1577

Oficiul de Cadastru şi Publicitate Imobiliară MUREŞ
Biroul de Cadastru şi Publicitate Imobiliară Luduş

A. Partea I. Descrierea imobilului

TEREN Extravilan

Adresa: Jud. Mureş

Nr. Crt	Nr cadastral Nr. topografic	Suprafaţa* (mp)	Observaţii / Referinţe
A1		800	Sector cadastral:31 Teren neimprejmuit;

B. Partea II. Proprietari şi acte

Inscrieri privitoare la dreptul de proprietate şi alte drepturi reale		Referinţe
/		
Act Administrativ nr. 9398, din 01/01/1997 emis de CJSDPAT Mures (titlu de proprietate);		
B1	Intabulare, drept de PROPRIETATE, dobandit prin Lege, cota actuala 1/1	A1
	1) **PALFI F ANDREI** 2) **PALFI F STEFAN** 3) **PALFI F IOSIF**	
Act Administrativ nr. 717, din 17/02/2025 emis de COMUNA ATINTIS (adeverinta);		
B2	Se noteaza posesia in favoarea:	A1
	1) **KISS ADORJAN-SANDOR**	

C. Partea III. SARCINI .

Inscrieri privind dezmembramintele dreptului de proprietate, drepturi reale de garanţie şi sarcini	Referinţe
NU SUNT	

Document care conține date cu caracter personal, protejat de prevederile Regulamentului (UE) nr. 679/2016 și Legii 190/2018

Anexa Nr. 1 La Partea I

Teren

Nr cadastral	Suprafaţa (mp)*	Observaţii / Referinţe
	800	

* Suprafaţa este determinată in planul de proiecţie Stereo 70.

DETALII LINIARE IMOBIL

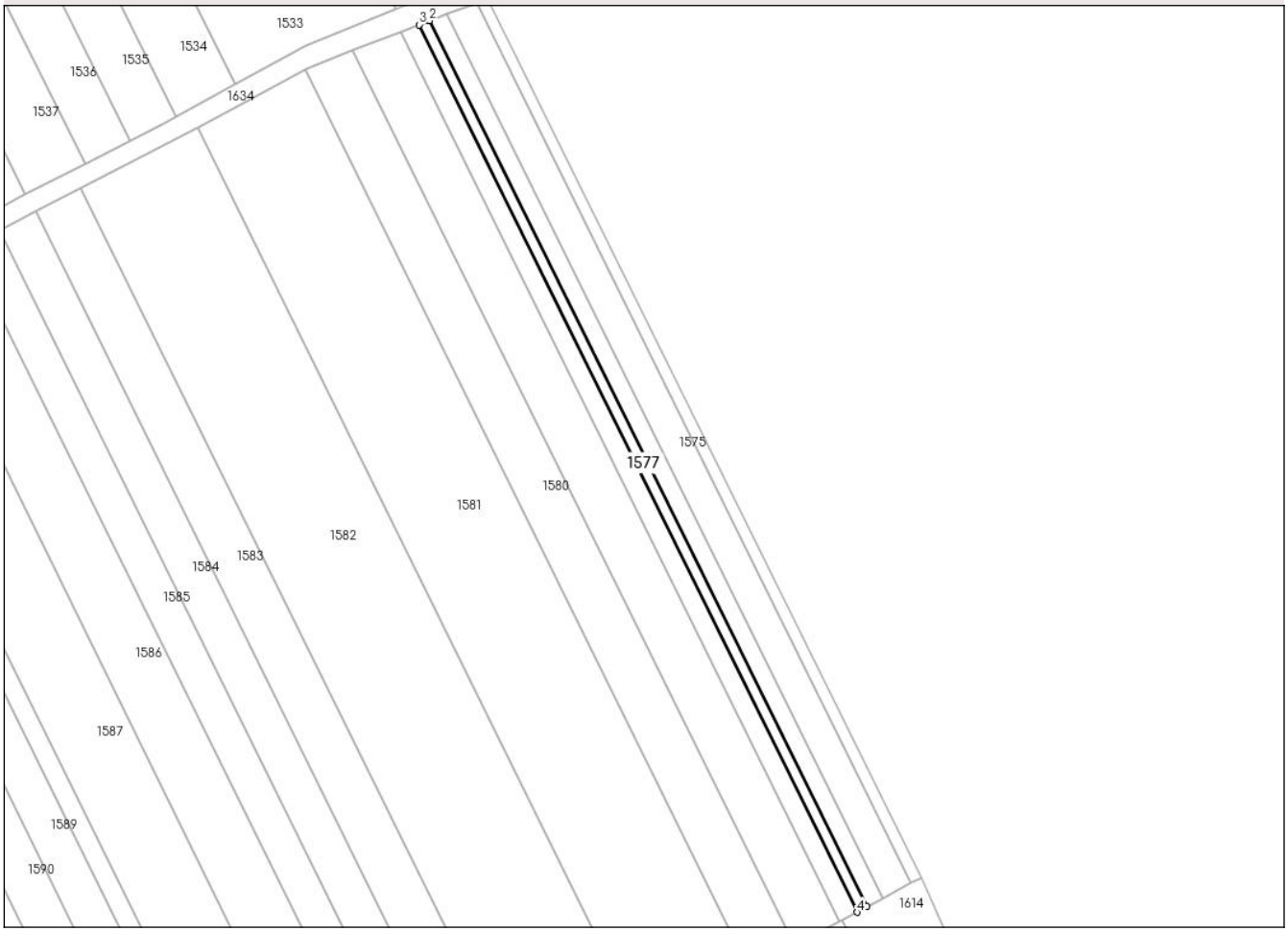

Date referitoare la teren

Crt	Categorie folosință	Intra vilan	Suprafaţa (mp)	Tarla	Parcelă	Nr. topo	Observaţii / Referinţe
1	arabil	NU	800	12	449/73/1	-	

Lungime Segmente
1) Valorile lungimilor segmentelor sunt obţinute din proiecţie în plan.

Punct început	X / Y	Punct sfârşit	X / Y	Lungime segment (** (m)
1	431.868,29 544.862,9	2	431.751,783 545.098,748	263.056
2	431.751,783 545.098,748	3	431.748,936 545.097,648	3.051
3	431.748,936 545.097,648	4	431.865,609 544.861,465	263.429
4	431.865,609 544.861,465	1	431.868,29 544.862,9	3.041

**** Lungimile segmentelor sunt determinate în planul de proiecţie Stereo 70 şi sunt rotunjite la 1 milimetru.**

Document care conține date cu caracter personal, protejat de prevederile Regulamentului (UE) nr. 679/2016 și Legii 190/2018

***** Distanţa dintre puncte este formată din segmente cumulate ce sunt mai mici decât valoarea 1 milimetru.**

Document care conține date cu caracter personal, protejat de prevederile Regulamentului (UE) nr. 679/2016 și Legii 190/2018

DATE DESPRE IMOBILUL NR. 1578

Oficiul de Cadastru şi Publicitate Imobiliară MUREŞ
Biroul de Cadastru şi Publicitate Imobiliară Luduş

A. Partea I. Descrierea imobilului

TEREN Extravilan

Adresa: Jud. Mureş

Nr. Crt	Nr cadastral Nr. topografic	Suprafaţa* (mp)	Observaţii / Referinţe
A1		1.400	Sector cadastral:31 Teren neimprejmuit;

B. Partea II. Proprietari şi acte

Inscrieri privitoare la dreptul de proprietate şi alte drepturi reale		Referinţe
/		
Act Administrativ nr. 9468, din 16/06/1999 emis de CJSDPAT Mures (titlu de proprietate);		
B1	Intabulare, drept de PROPRIETATE, dobandit prin Lege, cota actuala 1/1	A1
	1) **FULOP F FRANCISC** 2) **FULOP F IOAN** 3) **FULOP F MARIA**	
Act Administrativ nr. 718, din 17/02/2025 emis de COMUNA ATINTIS (adeverinta);		
B2	Se noteaza posesia in favoarea:	A1
	1) **FULOP GHEZA**	

C. Partea III. SARCINI .

Inscrieri privind dezmembramintele dreptului de proprietate, drepturi reale de garanţie şi sarcini	Referinţe
NU SUNT	

Document care conține date cu caracter personal, protejat de prevederile Regulamentului (UE) nr. 679/2016 și Legii 190/2018

Anexa Nr. 1 La Partea I

Teren

Nr cadastral	Suprafaţa (mp)*	Observaţii / Referinţe
	1.400	

* Suprafaţa este determinată in planul de proiecţie Stereo 70.

DETALII LINIARE IMOBIL

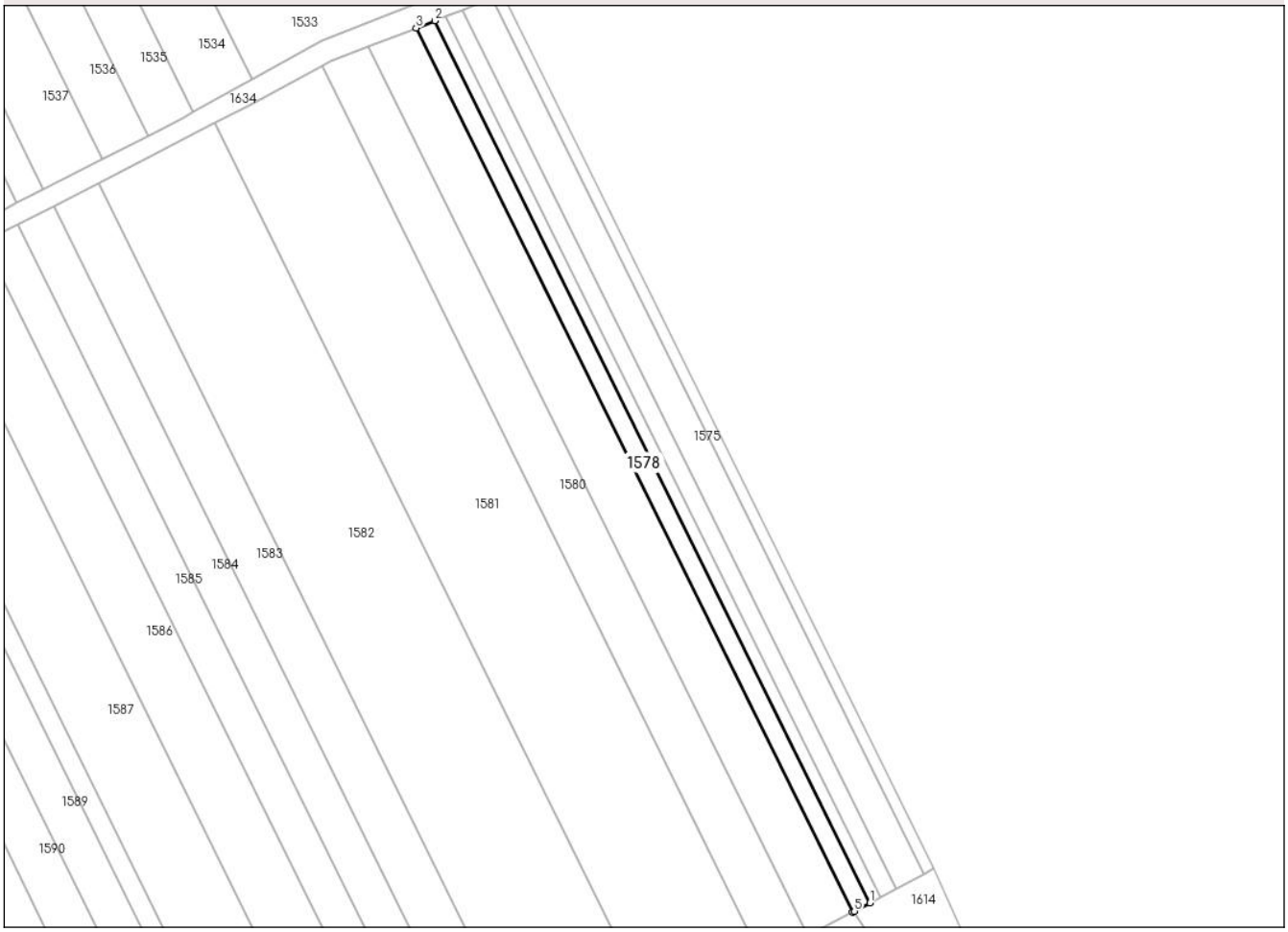

Date referitoare la teren

Crt	Categorie folosință	Intra vilan	Suprafaţa (mp)	Tarla	Parcelă	Nr. topo	Observaţii / Referinţe
1	arabil	NU	1.400	12	449/75/1	-	

Lungime Segmente
1) Valorile lungimilor segmentelor sunt obţinute din proiecţie în plan.

Punct început	X / Y	Punct sfârşit	X / Y	Lungime segment (** (m)
1	431.865,609 544.861,465	2	431.748,936 545.097,648	263.429
2	431.748,936 545.097,648	3	431.743,965 545.095,727	5.33
3	431.743,965 545.095,727	4	431.860,927 544.858,96	264.081
4	431.860,927 544.858,96	5	431.861,43 544.859,23	0.571
5	431.861,43 544.859,23	1	431.865,609 544.861,465	4.74

Document care conține date cu caracter personal, protejat de prevederile Regulamentului (UE) nr. 679/2016 și Legii 190/2018

** Lungimile segmentelor sunt determinate în planul de proiecţie Stereo 70 şi sunt rotunjite la 1 milimetru.
*** Distanţa dintre puncte este formată din segmente cumulate ce sunt mai mici decât valoarea 1 milimetru.

Document care conține date cu caracter personal, protejat de prevederile Regulamentului (UE) nr. 679/2016 și Legii 190/2018

DATE DESPRE IMOBILUL NR. 1579

Oficiul de Cadastru şi Publicitate Imobiliară MUREŞ
Biroul de Cadastru şi Publicitate Imobiliară Luduş

A. Partea I. Descrierea imobilului

TEREN Extravilan

Adresa: Jud. Mureş

Nr. Crt	Nr cadastral Nr. topografic	Suprafaţa* (mp)	Observaţii / Referinţe
A1		3.600	Sector cadastral:31 Teren neimprejmuit; Diferenta de suprafata de 3600 mp se afla la id 1580

B. Partea II. Proprietari şi acte

Inscrieri privitoare la dreptul de proprietate şi alte drepturi reale		Referinţe
/		
Act Administrativ nr. 149667, din 26/05/2004 emis de CJSDPAT Mures (titlu de proprietate);		
B1	Intabulare, drept de PROPRIETATE, dobandit prin Lege, cota actuala 1/1	A1
	1) **KISS I IOAN**	
Act Administrativ nr. 720, din 17/02/2025 emis de COMUNA ATINTIS (adeverinta);		
B2	Se noteaza posesia in favoarea:	A1
	1) **KISS ILDIKO-DELILA**	

C. Partea III. SARCINI .

Inscrieri privind dezmembramintele dreptului de proprietate, drepturi reale de garanţie şi sarcini	Referinţe
NU SUNT	

Document care conține date cu caracter personal, protejat de prevederile Regulamentului (UE) nr. 679/2016 și Legii 190/2018

Anexa Nr. 1 La Partea I

Teren

Nr cadastral	Suprafaţa (mp)*	Observaţii / Referinţe
	3.600	Diferenta de suprafata de 3600 mp se afla la id 1580

* Suprafaţa este determinată in planul de proiecţie Stereo 70.

DETALII LINIARE IMOBIL

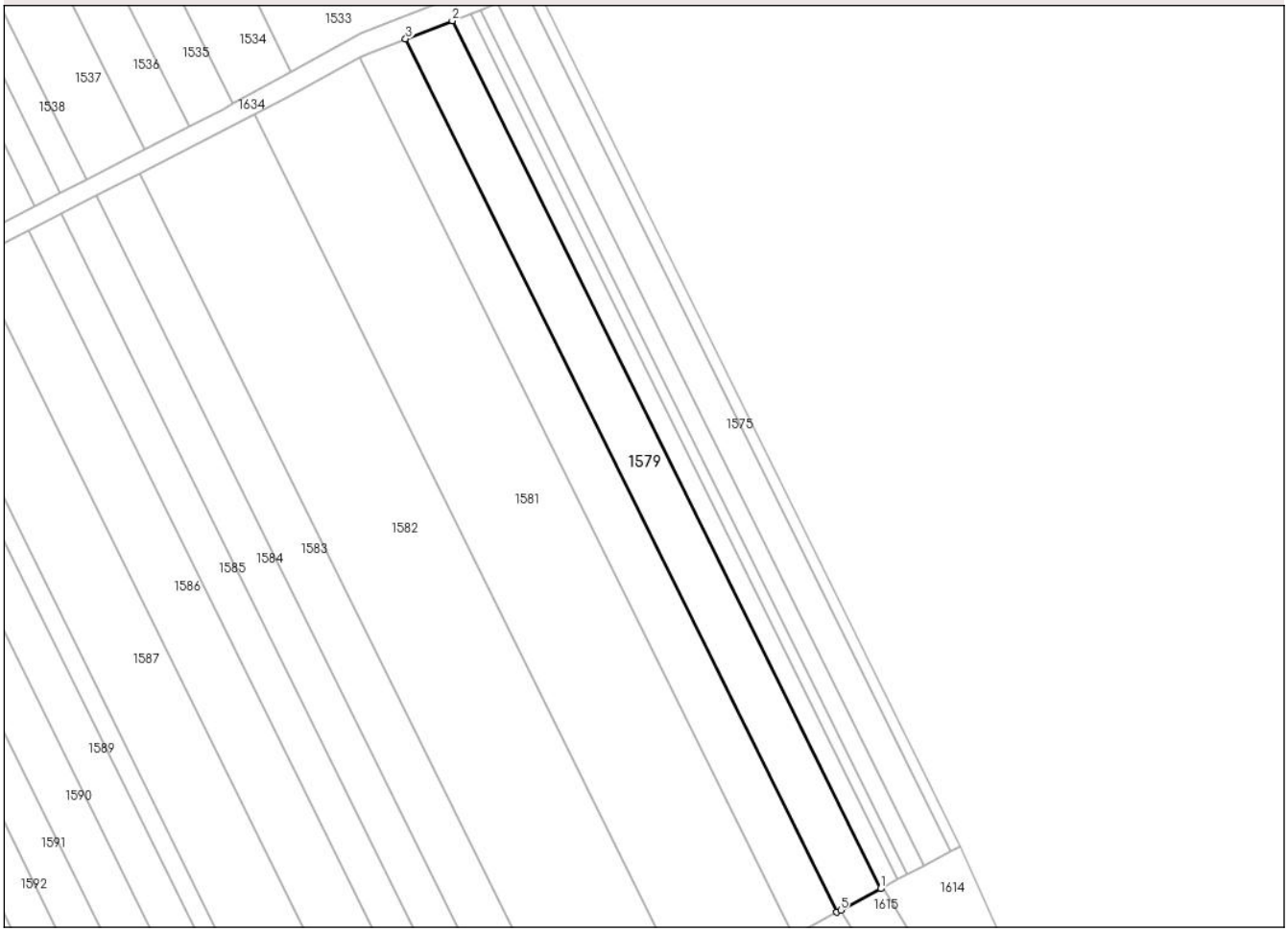

Date referitoare la teren

Crt	Categorie folosință	Intra vilan	Suprafaţa (mp)	Tarla	Parcelă	Nr. topo	Observaţii / Referinţe
1	arabil	NU	3.600	12	449/76	-	

Lungime Segmente
1) Valorile lungimilor segmentelor sunt obţinute din proiecţie în plan.

Punct început	X / Y	Punct sfârşit	X / Y	Lungime segment (** (m)
1	431.860,927 544.858,96	2	431.743,965 545.095,727	264.081
2	431.743,965 545.095,727	3	431.731,237 545.090,81	13.645
3	431.731,237 545.090,81	4	431.848,938 544.852,547	265.749
4	431.848,938 544.852,547	5	431.850,04 544.853,137	1.25
5	431.850,04 544.853,137	1	431.860,927 544.858,96	12.347

Document care conține date cu caracter personal, protejat de prevederile Regulamentului (UE) nr. 679/2016 și Legii 190/2018

** Lungimile segmentelor sunt determinate în planul de proiecţie Stereo 70 şi sunt rotunjite la 1 milimetru.
*** Distanţa dintre puncte este formată din segmente cumulate ce sunt mai mici decât valoarea 1 milimetru.

Document care conține date cu caracter personal, protejat de prevederile Regulamentului (UE) nr. 679/2016 și Legii 190/2018

DATE DESPRE IMOBILUL NR. 1580

Oficiul de Cadastru şi Publicitate Imobiliară MUREŞ
Biroul de Cadastru şi Publicitate Imobiliară Luduş

A. Partea I. Descrierea imobilului

TEREN Extravilan

Adresa: Jud. Mureş

Nr. Crt	Nr cadastral Nr. topografic	Suprafaţa* (mp)	Observaţii / Referinţe
A1		3.600	Sector cadastral:31 Teren neimprejmuit; Diferenta de suprafata de 3600 mp se afla la id 1579

B. Partea II. Proprietari şi acte

Inscrieri privitoare la dreptul de proprietate şi alte drepturi reale		Referinţe
/		
Act Administrativ nr. 149667, din 26/05/2004 emis de CJSDPAT Mures (titlu de proprietate);		
B1	Intabulare, drept de PROPRIETATE, dobandit prin Lege, cota actuala 1/1	A1
	1) **KISS I IOAN**	
Act Administrativ nr. 721, din 17/02/2025 emis de COMUNA ATINTIS (adeverinta);		
B2	Se noteaza posesia in favoarea:	A1
	1) **KALENDA EMMA**	

C. Partea III. SARCINI .

Inscrieri privind dezmembramintele dreptului de proprietate, drepturi reale de garanţie şi sarcini	Referinţe
NU SUNT	

Document care conține date cu caracter personal, protejat de prevederile Regulamentului (UE) nr. 679/2016 și Legii 190/2018

Anexa Nr. 1 La Partea I

Teren

Nr cadastral	Suprafaţa (mp)*	Observaţii / Referinţe
	3.600	Diferenta de suprafata de 3600 mp se afla la id 1579

* Suprafaţa este determinată in planul de proiecţie Stereo 70.

DETALII LINIARE IMOBIL

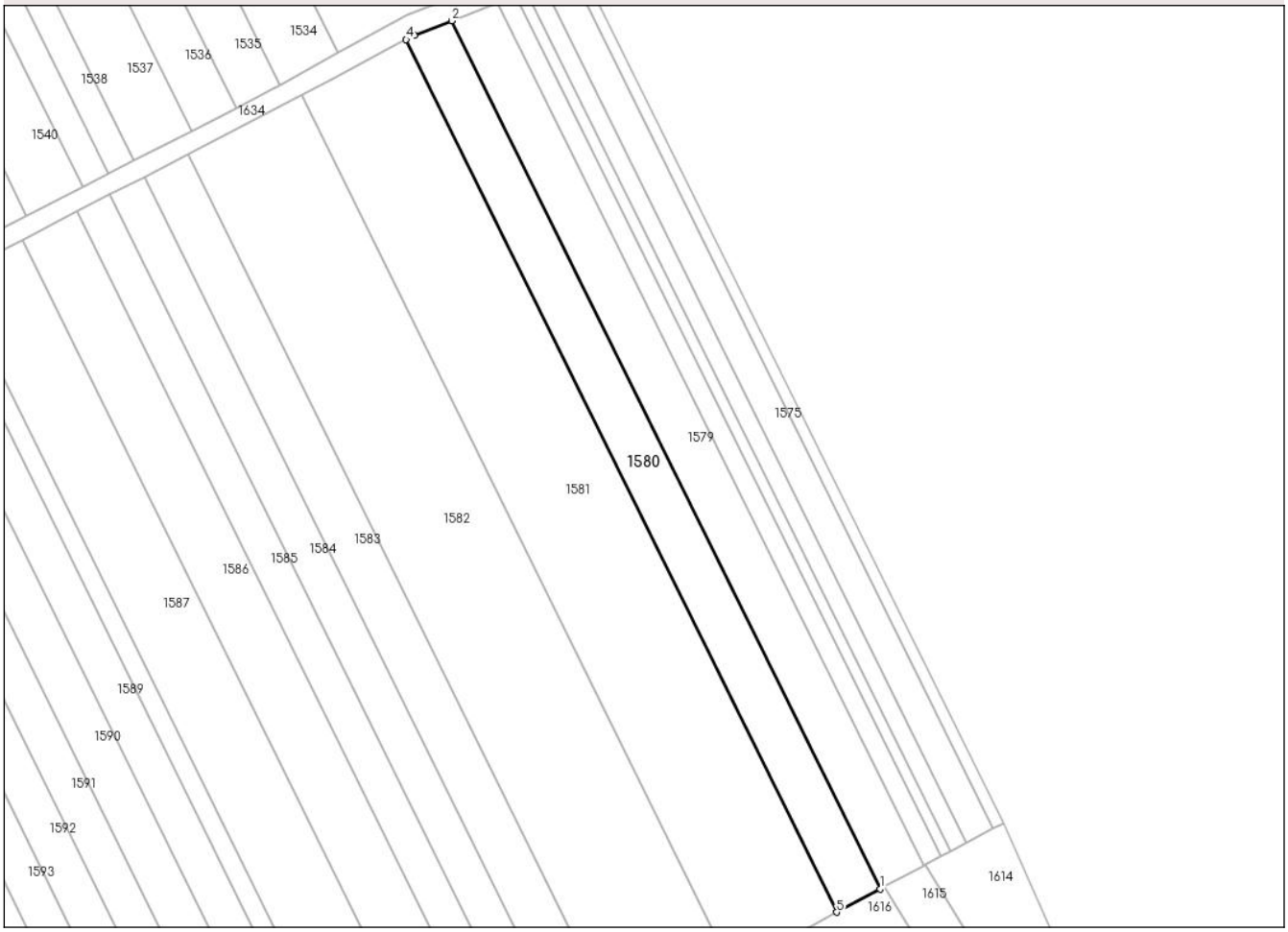

Date referitoare la teren

Crt	Categorie folosință	Intra vilan	Suprafaţa (mp)	Tarla	Parcelă	Nr. topo	Observaţii / Referinţe
1	arabil	NU	3.600	12	449/76	-	

Lungime Segmente
1) Valorile lungimilor segmentelor sunt obţinute din proiecţie în plan.

Punct început	X / Y	Punct sfârşit	X / Y	Lungime segment (** (m)
1	431.848,938 544.852,547	2	431.731,237 545.090,81	265.749
2	431.731,237 545.090,81	3	431.720,995 545.086,852	10.98
3	431.720,995 545.086,852	4	431.718,732 545.085,631	2.572
4	431.718,732 545.085,631	5	431.837,022 544.846,173	267.082
5	431.837,022 544.846,173	1	431.848,938 544.852,547	13.513

Document care conține date cu caracter personal, protejat de prevederile Regulamentului (UE) nr. 679/2016 și Legii 190/2018

** Lungimile segmentelor sunt determinate în planul de proiecţie Stereo 70 şi sunt rotunjite la 1 milimetru.
*** Distanţa dintre puncte este formată din segmente cumulate ce sunt mai mici decât valoarea 1 milimetru.

Document care conține date cu caracter personal, protejat de prevederile Regulamentului (UE) nr. 679/2016 și Legii 190/2018

DATE DESPRE IMOBILUL NR. 1581

Oficiul de Cadastru şi Publicitate Imobiliară MUREŞ
Biroul de Cadastru şi Publicitate Imobiliară Luduş

A. Partea I. Descrierea imobilului

TEREN Extravilan

Adresa: Jud. Mureş

Nr. Crt	Nr cadastral Nr. topografic	Suprafaţa* (mp)	Observaţii / Referinţe
A1		8.700	Sector cadastral:31 Teren neimprejmuit;

B. Partea II. Proprietari şi acte

Inscrieri privitoare la dreptul de proprietate şi alte drepturi reale		Referinţe
/		
Act Administrativ nr. 9412, din 28/10/1998 emis de CJSDPAT Mures (titlu de proprietate);		
B1	Intabulare, drept de PROPRIETATE, dobandit prin Lege, cota actuala 1/1	A1
	1) **BARTHA F ANDREI** 2) **BEKO F KLARA**	
Act Administrativ nr. 723, din 17/02/2025 emis de COMUNA ATINTIS (adeverinta);		
B2	Se noteaza posesia in favoarea:	A1
	1) **FULOP ZOLTAN** 2) **FULOP ERIKA**	

C. Partea III. SARCINI .

Inscrieri privind dezmembramintele dreptului de proprietate, drepturi reale de garanţie şi sarcini	Referinţe
NU SUNT	

Document care conține date cu caracter personal, protejat de prevederile Regulamentului (UE) nr. 679/2016 și Legii 190/2018

Anexa Nr. 1 La Partea I

Teren

Nr cadastral	Suprafaţa (mp)*	Observaţii / Referinţe
	8.700	

* Suprafaţa este determinată in planul de proiecţie Stereo 70.

DETALII LINIARE IMOBIL

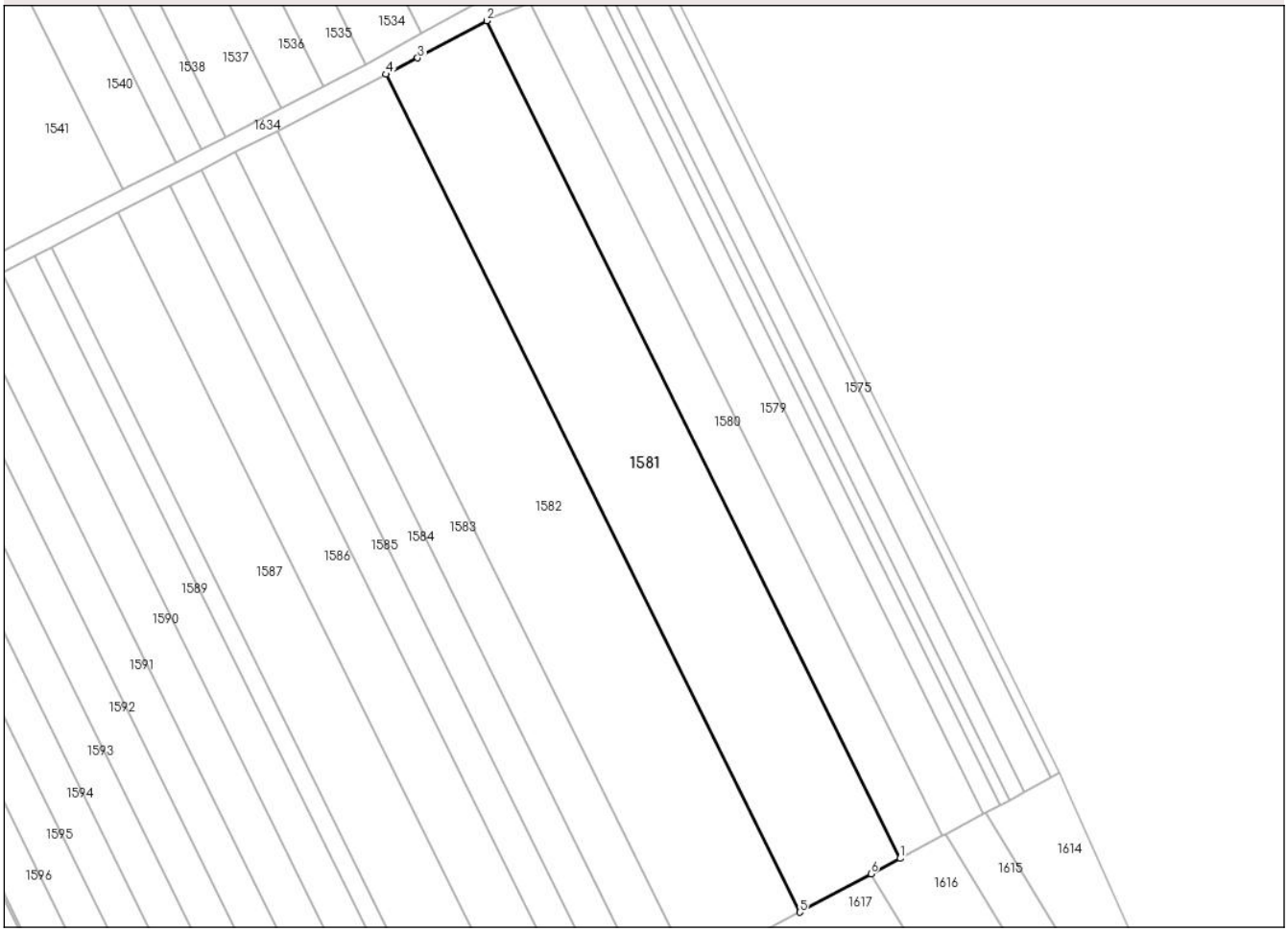

Date referitoare la teren

Crt	Categorie folosință	Intra vilan	Suprafaţa (mp)	Tarla	Parcelă	Nr. topo	Observaţii / Referinţe
1	arabil	NU	8.700	12	449/77	-	

Lungime Segmente
1) Valorile lungimilor segmentelor sunt obţinute din proiecţie în plan.

Punct început	X / Y	Punct sfârşit	X / Y	Lungime segment (** (m)
1	431.837,022 544.846,173	2	431.718,732 545.085,631	267.082
2	431.718,732 545.085,631	3	431.698,991 545.074,978	22.432
3	431.698,991 545.074,978	4	431.689,961 545.070,316	10.162
4	431.689,961 545.070,316	5	431.808,281 544.830,798	267.148
5	431.808,281 544.830,798	6	431.828,709 544.841,726	23.167

Document care conține date cu caracter personal, protejat de prevederile Regulamentului (UE) nr. 679/2016 și Legii 190/2018

Punct început	X / Y	Punct sfârşit	X / Y	Lungime segment (** (m)
6	431.828,709 544.841,726	1	431.837,022 544.846,173	9.428

** Lungimile segmentelor sunt determinate în planul de proiecţie Stereo 70 şi sunt rotunjite la 1 milimetru.
*** Distanţa dintre puncte este formată din segmente cumulate ce sunt mai mici decât valoarea 1 milimetru.

Document care conține date cu caracter personal, protejat de prevederile Regulamentului (UE) nr. 679/2016 și Legii 190/2018

DATE DESPRE IMOBILUL NR. 1582

Oficiul de Cadastru şi Publicitate Imobiliară MUREŞ
Biroul de Cadastru şi Publicitate Imobiliară Luduş

A. Partea I. Descrierea imobilului

TEREN Extravilan

Adresa: Jud. Mureş

Nr. Crt	Nr cadastral Nr. topografic	Suprafaţa* (mp)	Observaţii / Referinţe
A1		9.400	Sector cadastral:31 Teren neimprejmuit;

B. Partea II. Proprietari şi acte

Inscrieri privitoare la dreptul de proprietate şi alte drepturi reale		Referinţe
/		
Act Administrativ nr. 9337, din 15/01/1998 emis de CJSDPAT Mures (titlu de proprietate);		
B1	Intabulare, drept de PROPRIETATE, dobandit prin Lege, cota actuala 1/1	A1
	1) **BEKO A IOSIF**	
Act Administrativ nr. 725, din 17/02/2025 emis de COMUNA ATINTIS (adeverinta);		
B2	Se noteaza posesia in favoarea:	A1
	1) **DUDAS ERNO**	

C. Partea III. SARCINI .

Inscrieri privind dezmembramintele dreptului de proprietate, drepturi reale de garanţie şi sarcini	Referinţe
NU SUNT	

Document care conține date cu caracter personal, protejat de prevederile Regulamentului (UE) nr. 679/2016 și Legii 190/2018

Anexa Nr. 1 La Partea I

Teren

Nr cadastral	Suprafaţa (mp)*	Observaţii / Referinţe
	9.400	

* Suprafaţa este determinată in planul de proiecţie Stereo 70.

DETALII LINIARE IMOBIL

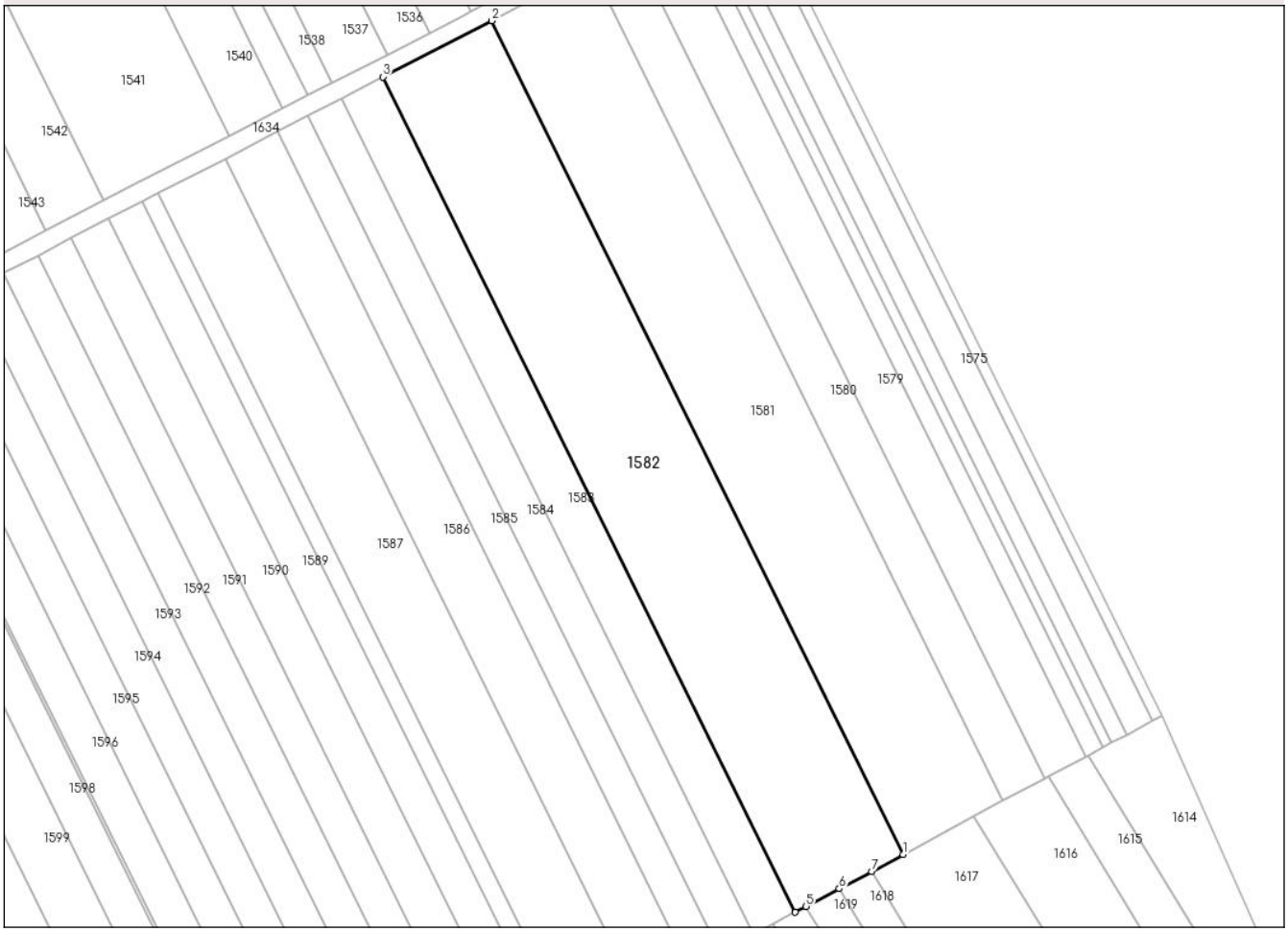

Date referitoare la teren

Crt	Categorie folosință	Intra vilan	Suprafaţa (mp)	Tarla	Parcelă	Nr. topo	Observaţii / Referinţe
1	arabil	NU	9.400	12	449/78	-	

Lungime Segmente
1) Valorile lungimilor segmentelor sunt obţinute din proiecţie în plan.

Punct început	X / Y	Punct sfârşit	X / Y	Lungime segment (** (m)
1	431.808,281 544.830,798	2	431.689,961 545.070,316	267.148
2	431.689,961 545.070,316	3	431.658,721 545.054,185	35.158
3	431.658,721 545.054,185	4	431.777,268 544.814,209	267.661
4	431.777,268 544.814,209	5	431.780,388 544.815,877	3.538
5	431.780,388 544.815,877	6	431.789,881 544.820,956	10.766

Document care conține date cu caracter personal, protejat de prevederile Regulamentului (UE) nr. 679/2016 și Legii 190/2018

Punct început	X / Y	Punct sfârşit	X / Y	Lungime segment (** (m)
6	431.789,881 544.820,956	7	431.799,206 544.825,944	10.576
7	431.799,206 544.825,944	1	431.808,281 544.830,798	10.292

** Lungimile segmentelor sunt determinate în planul de proiecţie Stereo 70 şi sunt rotunjite la 1 milimetru.
*** Distanţa dintre puncte este formată din segmente cumulate ce sunt mai mici decât valoarea 1 milimetru.

Document care conține date cu caracter personal, protejat de prevederile Regulamentului (UE) nr. 679/2016 și Legii 190/2018

DATE DESPRE IMOBILUL NR. 1583

Oficiul de Cadastru şi Publicitate Imobiliară MUREŞ
Biroul de Cadastru şi Publicitate Imobiliară Luduş

A. Partea I. Descrierea imobilului

TEREN Extravilan

Adresa: Jud. Mureş

Nr. Crt	Nr cadastral Nr. topografic	Suprafaţa* (mp)	Observaţii / Referinţe
A1		3.600	Sector cadastral:31 Teren neimprejmuit;

B. Partea II. Proprietari şi acte

Inscrieri privitoare la dreptul de proprietate şi alte drepturi reale		Referinţe
/		
Act Administrativ nr. 85, din 12/03/2025 emis de COMUNA ATINTIS (proces verbal de punere in posesie);		
B1	Inscrierea provizorie, drept de PROPRIETATE, dobandit prin Lege, cota actuala 1/1	A1
	1) **FULOP ELISABETA**	
Act Administrativ nr. 1293, din 17/03/2025 emis de COMUNA ATINTIS (adeverinta);		
B2	Se noteaza posesia in favoarea:	A1
	1) **SERES ZOLTAN**	

C. Partea III. SARCINI .

Inscrieri privind dezmembramintele dreptului de proprietate, drepturi reale de garanţie şi sarcini	Referinţe
NU SUNT	

Document care conține date cu caracter personal, protejat de prevederile Regulamentului (UE) nr. 679/2016 și Legii 190/2018

Anexa Nr. 1 La Partea I

Teren

Nr cadastral	Suprafaţa (mp)*	Observaţii / Referinţe
	3.600	

* Suprafaţa este determinată in planul de proiecţie Stereo 70.

DETALII LINIARE IMOBIL

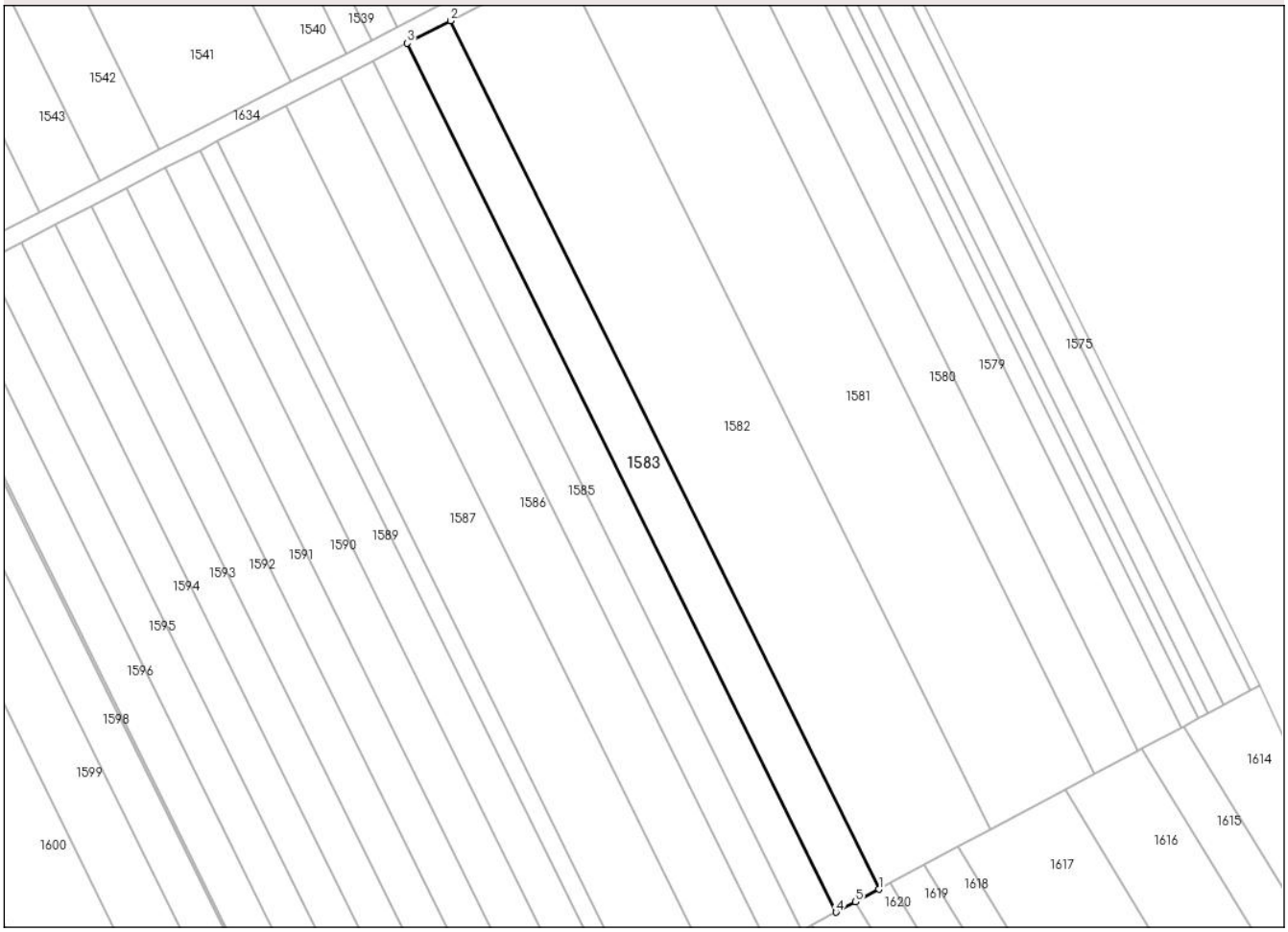

Date referitoare la teren

Crt	Categorie folosință	Intra vilan	Suprafaţa (mp)	Tarla	Parcelă	Nr. topo	Observaţii / Referinţe
1	arabil	NU	3.600	12	449/79	-	

Lungime Segmente
1) Valorile lungimilor segmentelor sunt obţinute din proiecţie în plan.

Punct început	X / Y	Punct sfârşit	X / Y	Lungime segment (** (m)
1	431.777,268 544.814,209	2	431.658,721 545.054,185	267.661
2	431.658,721 545.054,185	3	431.646,773 545.048,016	13.447
3	431.646,773 545.048,016	4	431.765,407 544.807,864	267.857
4	431.765,407 544.807,864	5	431.770,758 544.810,726	6.069
5	431.770,758 544.810,726	1	431.777,268 544.814,209	7.383

Document care conține date cu caracter personal, protejat de prevederile Regulamentului (UE) nr. 679/2016 și Legii 190/2018

** Lungimile segmentelor sunt determinate în planul de proiecţie Stereo 70 şi sunt rotunjite la 1 milimetru.
*** Distanţa dintre puncte este formată din segmente cumulate ce sunt mai mici decât valoarea 1 milimetru.

Document care conține date cu caracter personal, protejat de prevederile Regulamentului (UE) nr. 679/2016 și Legii 190/2018

DATE DESPRE IMOBILUL NR. 1584

Oficiul de Cadastru şi Publicitate Imobiliară MUREŞ
Biroul de Cadastru şi Publicitate Imobiliară Luduş

A. Partea I. Descrierea imobilului

TEREN Extravilan

Adresa: Jud. Mureş

Nr. Crt	Nr cadastral Nr. topografic	Suprafaţa* (mp)	Observaţii / Referinţe
A1		2.900	Sector cadastral:31 Teren neimprejmuit;

B. Partea II. Proprietari şi acte

Inscrieri privitoare la dreptul de proprietate şi alte drepturi reale		Referinţe
/		
Act Normativ nr. Legea 7, din 13/03/1996 emis de Parlament (lege);		
B1	Inscrierea posesiei, drept de PROPRIETATE, dobandit prin Constituire, cota actuala 1/1	A1
	1) **NEIDENTIFICAT NEIDENTIFICAT**	
B2	Se noteaza mentiunea proprietar neidentificat, rezerva comisiei locale de fond funciar	A1
	1) **NEIDENTIFICAT NEIDENTIFICAT**	

C. Partea III. SARCINI .

Inscrieri privind dezmembramintele dreptului de proprietate, drepturi reale de garanţie şi sarcini	Referinţe
NU SUNT	

Document care conține date cu caracter personal, protejat de prevederile Regulamentului (UE) nr. 679/2016 și Legii 190/2018

Anexa Nr. 1 La Partea I

Teren

Nr cadastral	Suprafaţa (mp)*	Observaţii / Referinţe
	2.900	

* Suprafaţa este determinată in planul de proiecţie Stereo 70.

DETALII LINIARE IMOBIL

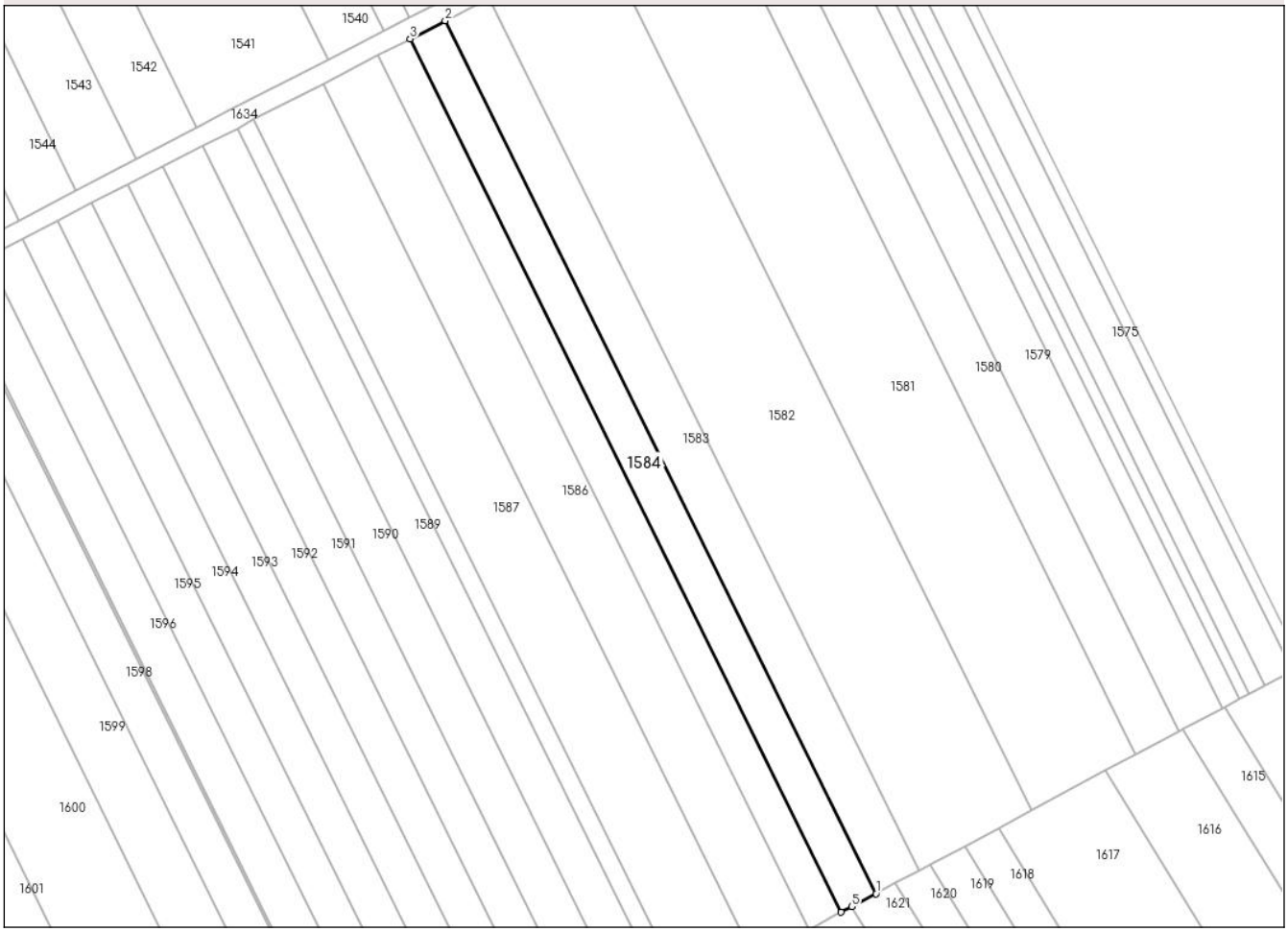

Date referitoare la teren

Crt	Categorie folosință	Intra vilan	Suprafaţa (mp)	Tarla	Parcelă	Nr. topo	Observaţii / Referinţe
1	arabil	NU	2.900	12	449/80	-	

Lungime Segmente
1) Valorile lungimilor segmentelor sunt obţinute din proiecţie în plan.

Punct început	X / Y	Punct sfârşit	X / Y	Lungime segment (** (m)
1	431.765,407 544.807,864	2	431.646,773 545.048,016	267.857
2	431.646,773 545.048,016	3	431.637,154 545.043,05	10.825
3	431.637,154 545.043,05	4	431.755,858 544.802,756	268.015
4	431.755,858 544.802,756	5	431.758,751 544.804,303	3.28
5	431.758,751 544.804,303	1	431.765,407 544.807,864	7.549

Document care conține date cu caracter personal, protejat de prevederile Regulamentului (UE) nr. 679/2016 și Legii 190/2018

** Lungimile segmentelor sunt determinate în planul de proiecţie Stereo 70 şi sunt rotunjite la 1 milimetru.
*** Distanţa dintre puncte este formată din segmente cumulate ce sunt mai mici decât valoarea 1 milimetru.

Document care conține date cu caracter personal, protejat de prevederile Regulamentului (UE) nr. 679/2016 și Legii 190/2018

DATE DESPRE IMOBILUL NR. 1585

Oficiul de Cadastru şi Publicitate Imobiliară MUREŞ
Biroul de Cadastru şi Publicitate Imobiliară Luduş

A. Partea I. Descrierea imobilului

TEREN Extravilan

Adresa: Jud. Mureş

Nr. Crt	Nr cadastral Nr. topografic	Suprafaţa* (mp)	Observaţii / Referinţe
A1		2.700	Sector cadastral:31 Teren neimprejmuit;

B. Partea II. Proprietari şi acte

Inscrieri privitoare la dreptul de proprietate şi alte drepturi reale		Referinţe
/		
Act Administrativ nr. 9300, din 11/06/1997 emis de CJSDPAT Mures (titlu de proprietate);		
B1	Intabulare, drept de PROPRIETATE, dobandit prin Lege, cota actuala 1/1	A1
	1) **FULOP S FRANCISC**	
Act Administrativ nr. 728, din 17/02/2025 emis de COMUNA ATINTIS (adeverinta);		
B2	Se noteaza posesia in favoarea:	A1
	1) **JAKAB ISTVAN**	

C. Partea III. SARCINI .

Inscrieri privind dezmembramintele dreptului de proprietate, drepturi reale de garanţie şi sarcini	Referinţe
NU SUNT	

Document care conține date cu caracter personal, protejat de prevederile Regulamentului (UE) nr. 679/2016 și Legii 190/2018

Anexa Nr. 1 La Partea I

Teren

Nr cadastral	Suprafaţa (mp)*	Observaţii / Referinţe
	2.700	

* Suprafaţa este determinată in planul de proiecţie Stereo 70.

DETALII LINIARE IMOBIL

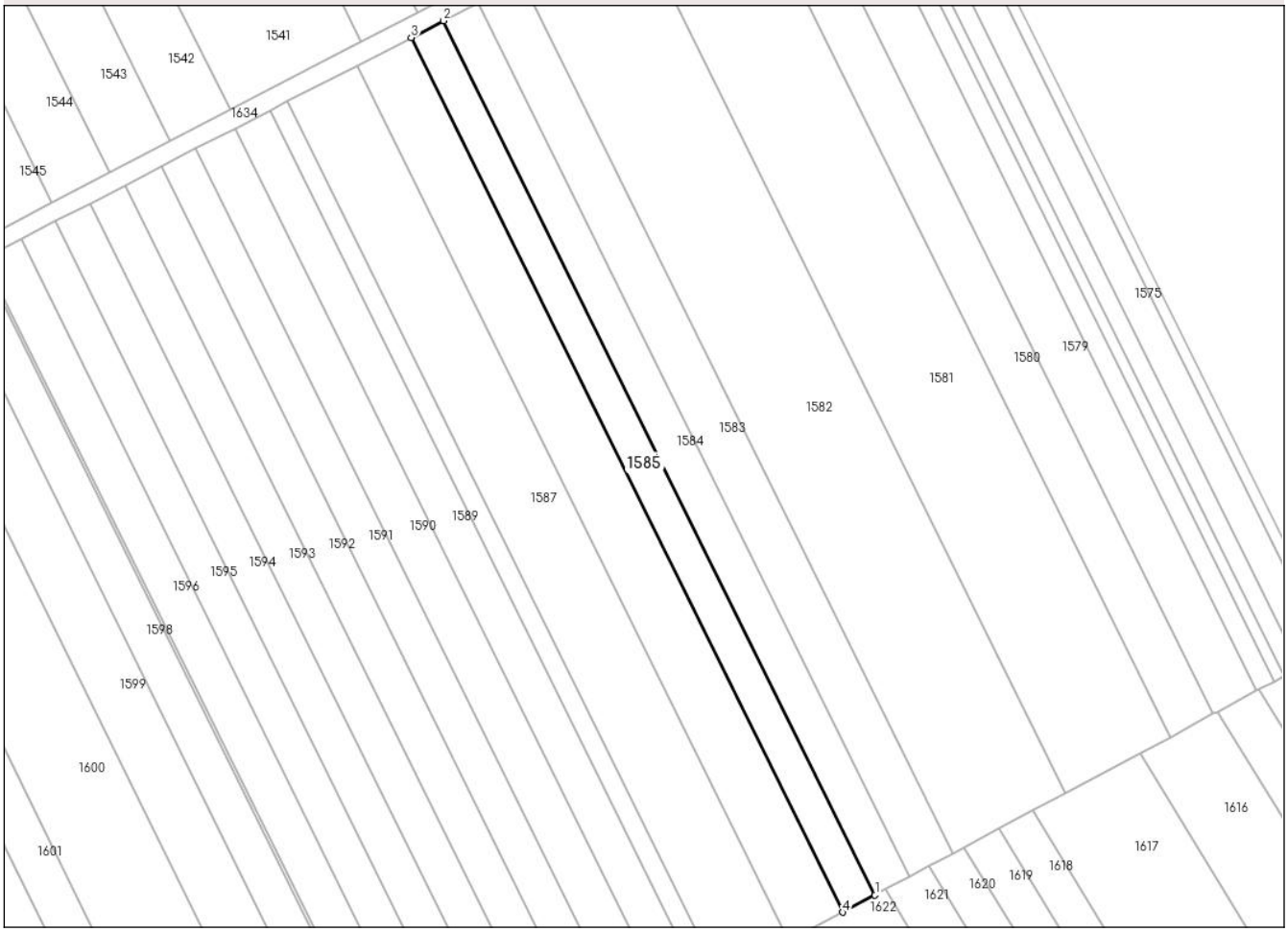

Date referitoare la teren

Crt	Categorie folosință	Intra vilan	Suprafaţa (mp)	Tarla	Parcelă	Nr. topo	Observaţii / Referinţe
1	arabil	NU	2.700	12	449/81	-	

Lungime Segmente
1) Valorile lungimilor segmentelor sunt obţinute din proiecţie în plan.

Punct început	X / Y	Punct sfârşit	X / Y	Lungime segment (** (m)
1	431.755,858 544.802,756	2	431.637,154 545.043,05	268.015
2	431.637,154 545.043,05	3	431.628,204 545.038,428	10.073
3	431.628,204 545.038,428	4	431.746,973 544.798,002	268.162
4	431.746,973 544.798,002	1	431.755,858 544.802,756	10.077

**** Lungimile segmentelor sunt determinate în planul de proiecţie Stereo 70 şi sunt rotunjite la 1 milimetru.**

Document care conține date cu caracter personal, protejat de prevederile Regulamentului (UE) nr. 679/2016 și Legii 190/2018

***** Distanţa dintre puncte este formată din segmente cumulate ce sunt mai mici decât valoarea 1 milimetru.**

Document care conține date cu caracter personal, protejat de prevederile Regulamentului (UE) nr. 679/2016 și Legii 190/2018

DATE DESPRE IMOBILUL NR. 1586

Oficiul de Cadastru şi Publicitate Imobiliară MUREŞ
Biroul de Cadastru şi Publicitate Imobiliară Luduş

A. Partea I. Descrierea imobilului

TEREN Extravilan

Adresa: Jud. Mureş

Nr. Crt	Nr cadastral Nr. topografic	Suprafaţa* (mp)	Observaţii / Referinţe
A1		4.500	Sector cadastral:31 Teren neimprejmuit;

B. Partea II. Proprietari şi acte

Inscrieri privitoare la dreptul de proprietate şi alte drepturi reale		Referinţe
/		
Act Administrativ nr. 9862, din 15/08/2002 emis de CJSDPAT Mures (titlu de proprietate);		
B1	Intabulare, drept de PROPRIETATE, dobandit prin Lege, cota actuala 1/1	A1
	1) **FULOP F MIHAI**	
Act Administrativ nr. 1260, din 17/03/2025 emis de COMUNA ATINTIS (adeverinta);		
B2	Se noteaza posesia in favoarea:	A1
	1) **ZVORASTIANU ELISABETA**	

C. Partea III. SARCINI .

Inscrieri privind dezmembramintele dreptului de proprietate, drepturi reale de garanţie şi sarcini	Referinţe
NU SUNT	

Document care conține date cu caracter personal, protejat de prevederile Regulamentului (UE) nr. 679/2016 și Legii 190/2018

Anexa Nr. 1 La Partea I

Teren

Nr cadastral	Suprafaţa (mp)*	Observaţii / Referinţe
	4.500	

* Suprafaţa este determinată in planul de proiecţie Stereo 70.

DETALII LINIARE IMOBIL

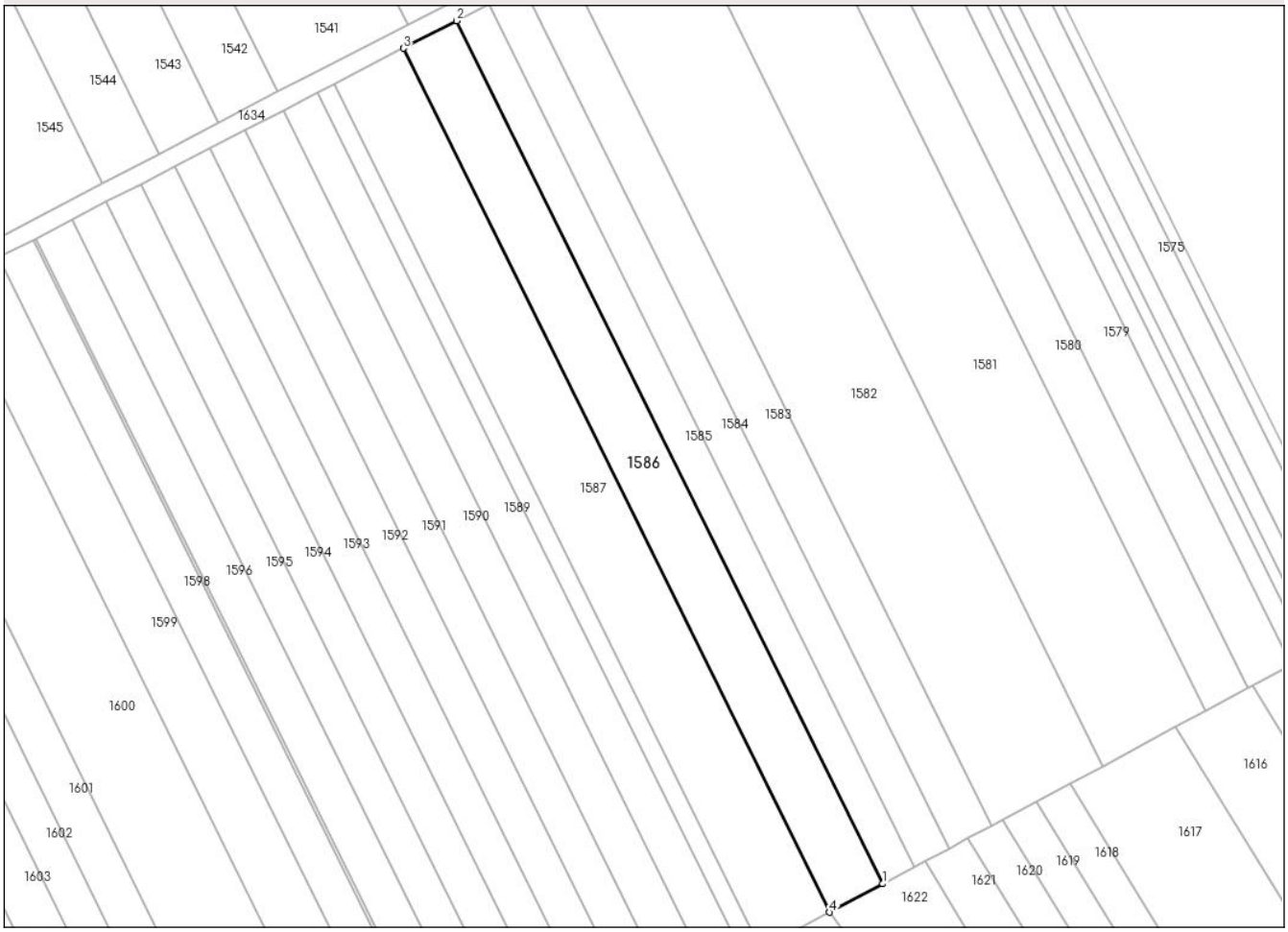

Date referitoare la teren

Crt	Categorie folosință	Intra vilan	Suprafaţa (mp)	Tarla	Parcelă	Nr. topo	Observaţii / Referinţe
1	arabil	NU	4.500	12	449/82	-	

Lungime Segmente

1) Valorile lungimilor segmentelor sunt obţinute din proiecţie în plan.

Punct început	X / Y	Punct sfârşit	X / Y	Lungime segment (** (m)
1	431.746,973 544.798,002	2	431.628,204 545.038,428	268.162
2	431.628,204 545.038,428	3	431.613,298 545.030,732	16.776
3	431.613,298 545.030,732	4	431.732,175 544.790,087	268.406
4	431.732,175 544.790,087	1	431.746,973 544.798,002	16.782

**** Lungimile segmentelor sunt determinate în planul de proiecţie Stereo 70 şi sunt rotunjite la 1 milimetru.**

Document care conține date cu caracter personal, protejat de prevederile Regulamentului (UE) nr. 679/2016 și Legii 190/2018

***** Distanţa dintre puncte este formată din segmente cumulate ce sunt mai mici decât valoarea 1 milimetru.**

Document care conține date cu caracter personal, protejat de prevederile Regulamentului (UE) nr. 679/2016 și Legii 190/2018

DATE DESPRE IMOBILUL NR. 1587

Oficiul de Cadastru şi Publicitate Imobiliară MUREŞ
Biroul de Cadastru şi Publicitate Imobiliară Luduş

A. Partea I. Descrierea imobilului

TEREN Extravilan

Adresa: Jud. Mureş

Nr. Crt	Nr cadastral Nr. topografic	Suprafaţa* (mp)	Observaţii / Referinţe
A1		5.800	Sector cadastral:31 Teren neimprejmuit;

B. Partea II. Proprietari şi acte

Inscrieri privitoare la dreptul de proprietate şi alte drepturi reale		Referinţe
/		
Act Administrativ nr. 9266, din 06/05/1997 emis de CJSDPAT Mures (titlu de proprietate);		
B1	Intabulare, drept de PROPRIETATE, dobandit prin Lege, cota actuala 1/1	A1
	1) **BARTHA M IOSIF**	
Act Administrativ nr. 730, din 17/02/2025 emis de COMUNA ATINTIS (adeverinta);		
B2	Se noteaza posesia in favoarea:	A1
	1) **BARTHA IOZSEF**	

C. Partea III. SARCINI .

Inscrieri privind dezmembramintele dreptului de proprietate, drepturi reale de garanţie şi sarcini	Referinţe
NU SUNT	

Document care conține date cu caracter personal, protejat de prevederile Regulamentului (UE) nr. 679/2016 și Legii 190/2018

Anexa Nr. 1 La Partea I

Teren

Nr cadastral	Suprafaţa (mp)*	Observaţii / Referinţe
	5.800	

* Suprafaţa este determinată in planul de proiecţie Stereo 70.

DETALII LINIARE IMOBIL

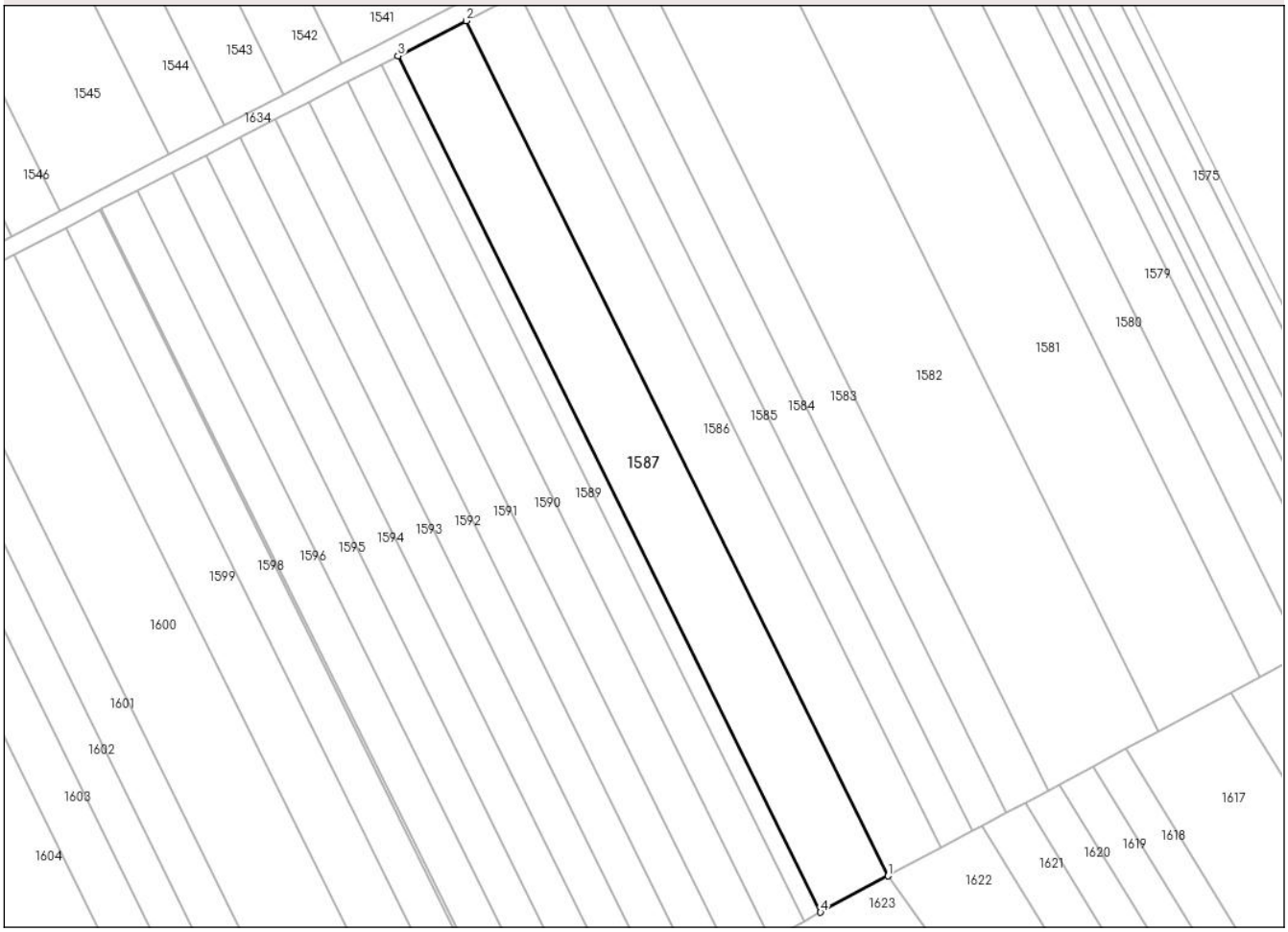

Date referitoare la teren

Crt	Categorie folosință	Intra vilan	Suprafaţa (mp)	Tarla	Parcelă	Nr. topo	Observaţii / Referinţe
1	arabil	NU	5.800	12	449/83/1	-	

Lungime Segmente
1) Valorile lungimilor segmentelor sunt obţinute din proiecţie în plan.

Punct început	X / Y	Punct sfârşit	X / Y	Lungime segment (** (m)
1	431.732,175 544.790,087	2	431.613,298 545.030,732	268.406
2	431.613,298 545.030,732	3	431.594,105 545.020,822	21.6
3	431.594,105 545.020,822	4	431.713,122 544.779,894	268.721
4	431.713,122 544.779,894	1	431.732,175 544.790,087	21.608

**** Lungimile segmentelor sunt determinate în planul de proiecţie Stereo 70 şi sunt rotunjite la 1 milimetru.**

Document care conține date cu caracter personal, protejat de prevederile Regulamentului (UE) nr. 679/2016 și Legii 190/2018

***** Distanţa dintre puncte este formată din segmente cumulate ce sunt mai mici decât valoarea 1 milimetru.**

Document care conține date cu caracter personal, protejat de prevederile Regulamentului (UE) nr. 679/2016 și Legii 190/2018

DATE DESPRE IMOBILUL NR. 1588

Oficiul de Cadastru şi Publicitate Imobiliară MUREŞ
Biroul de Cadastru şi Publicitate Imobiliară Luduş

A. Partea I. Descrierea imobilului

TEREN Extravilan

Adresa: Jud. Mureş

Nr. Crt	Nr cadastral Nr. topografic	Suprafaţa* (mp)	Observaţii / Referinţe
A1		1.400	Sector cadastral:31 Teren neimprejmuit;

B. Partea II. Proprietari şi acte

Inscrieri privitoare la dreptul de proprietate şi alte drepturi reale		Referinţe
/		
Act Administrativ nr. 9346, din 16/01/1998 emis de CJSDPAT Mures (titlu de proprietate);		
B1	Intabulare, drept de PROPRIETATE, dobandit prin Lege, cota actuala 1/1	A1
	1) **BARTHA P IOAN**	
Act Administrativ nr. 732, din 17/02/2025 emis de COMUNA ATINTIS (adeverinta);		
B2	Se noteaza posesia in favoarea:	A1
	1) **VARI GYOZO-MIKLOS**	

C. Partea III. SARCINI .

Inscrieri privind dezmembramintele dreptului de proprietate, drepturi reale de garanţie şi sarcini	Referinţe
NU SUNT	

Document care conține date cu caracter personal, protejat de prevederile Regulamentului (UE) nr. 679/2016 și Legii 190/2018

Anexa Nr. 1 La Partea I

Teren

Nr cadastral	Suprafaţa (mp)*	Observaţii / Referinţe
	1.400	

* Suprafaţa este determinată in planul de proiecţie Stereo 70.

DETALII LINIARE IMOBIL

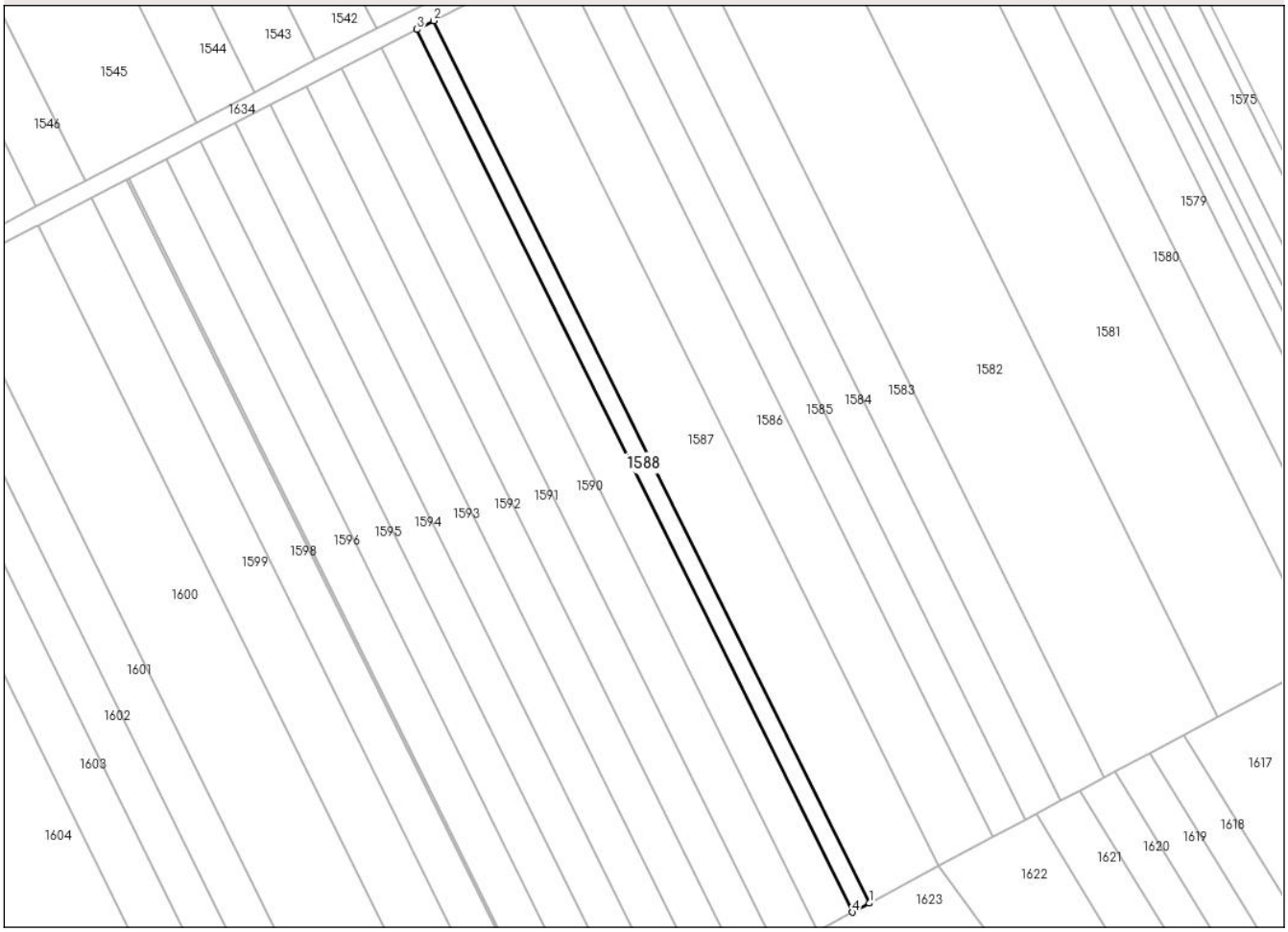

Date referitoare la teren

Crt	Categorie folosință	Intra vilan	Suprafaţa (mp)	Tarla	Parcelă	Nr. topo	Observaţii / Referinţe
1	arabil	NU	1.400	12	449/83/1	-	

Lungime Segmente

1) Valorile lungimilor segmentelor sunt obţinute din proiecţie în plan.

Punct început	X / Y	Punct sfârşit	X / Y	Lungime segment (** (m)
1	431.713,122 544.779,894	2	431.594,105 545.020,822	268.721
2	431.594,105 545.020,822	3	431.589,476 545.018,432	5.21
3	431.589,476 545.018,432	4	431.708,526 544.777,436	268.797
4	431.708,526 544.777,436	1	431.713,122 544.779,894	5.212

**** Lungimile segmentelor sunt determinate în planul de proiecţie Stereo 70 şi sunt rotunjite la 1 milimetru.**

Document care conține date cu caracter personal, protejat de prevederile Regulamentului (UE) nr. 679/2016 și Legii 190/2018

***** Distanţa dintre puncte este formată din segmente cumulate ce sunt mai mici decât valoarea 1 milimetru.**

DATE DESPRE IMOBILUL NR. 1589

Oficiul de Cadastru şi Publicitate Imobiliară MUREŞ
Biroul de Cadastru şi Publicitate Imobiliară Luduş

A. Partea I. Descrierea imobilului

TEREN Extravilan

Adresa: Jud. Mureş

Nr. Crt	Nr cadastral Nr. topografic	Suprafaţa* (mp)	Observaţii / Referinţe
A1		2.900	Sector cadastral:31 Teren neimprejmuit;

B. Partea II. Proprietari şi acte

Inscrieri privitoare la dreptul de proprietate şi alte drepturi reale		Referinţe
/		
Act Administrativ nr. 9346, din 16/01/1998 emis de CJSDPAT Mures (titlu de proprietate);		
B1	Intabulare, drept de PROPRIETATE, dobandit prin Lege, cota actuala 1/1	A1
	1) **BARTHA P IOAN**	
Act Administrativ nr. 734, din 17/02/2025 emis de COMUNA ATINTIS (adeverinta);		
B2	Se noteaza posesia in favoarea:	A1
	1) **VARI GYOZO-MIKLOS**	

C. Partea III. SARCINI .

Inscrieri privind dezmembramintele dreptului de proprietate, drepturi reale de garanţie şi sarcini	Referinţe
NU SUNT	

Document care conține date cu caracter personal, protejat de prevederile Regulamentului (UE) nr. 679/2016 și Legii 190/2018

Anexa Nr. 1 La Partea I

Teren

Nr cadastral	Suprafaţa (mp)*	Observaţii / Referinţe
	2.900	

* Suprafaţa este determinată in planul de proiecţie Stereo 70.

DETALII LINIARE IMOBIL

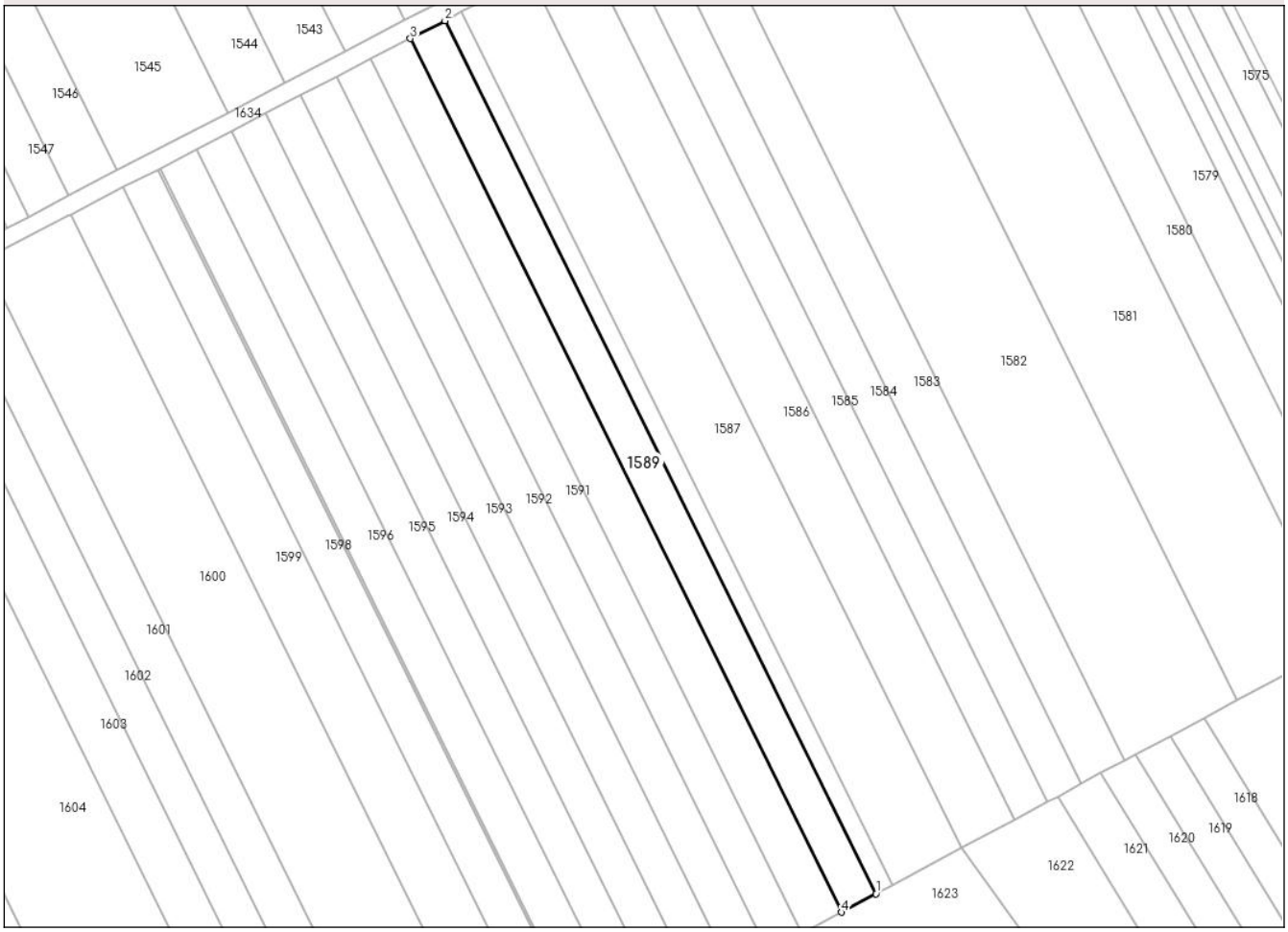

Date referitoare la teren

Crt	Categorie folosință	Intra vilan	Suprafaţa (mp)	Tarla	Parcelă	Nr. topo	Observaţii / Referinţe
1	arabil	NU	2.900	12	449/83/3	-	

Lungime Segmente
1) Valorile lungimilor segmentelor sunt obţinute din proiecţie în plan.

Punct început	X / Y	Punct sfârşit	X / Y	Lungime segment (** (m)
1	431.708,526 544.777,436	2	431.589,476 545.018,432	268.797
2	431.589,476 545.018,432	3	431.579,891 545.013,482	10.787
3	431.579,891 545.013,482	4	431.699,011 544.772,346	268.954
4	431.699,011 544.772,346	1	431.708,526 544.777,436	10.791

**** Lungimile segmentelor sunt determinate în planul de proiecţie Stereo 70 şi sunt rotunjite la 1 milimetru.**

Document care conține date cu caracter personal, protejat de prevederile Regulamentului (UE) nr. 679/2016 și Legii 190/2018

***** Distanţa dintre puncte este formată din segmente cumulate ce sunt mai mici decât valoarea 1 milimetru.**

DATE DESPRE IMOBILUL NR. 1590

Oficiul de Cadastru şi Publicitate Imobiliară MUREŞ
Biroul de Cadastru şi Publicitate Imobiliară Luduş

A. Partea I. Descrierea imobilului

TEREN Extravilan

Adresa: Jud. Mureş

Nr. Crt	Nr cadastral Nr. topografic	Suprafaţa* (mp)	Observaţii / Referinţe
A1		3.300	Sector cadastral:31 Teren neimprejmuit;

B. Partea II. Proprietari şi acte

Inscrieri privitoare la dreptul de proprietate şi alte drepturi reale		Referinţe
/		
Act Administrativ nr. 9915, din 31/10/2002 emis de CJSDPAT Mures (titlu de proprietate);		
B1	Intabulare, drept de PROPRIETATE, dobandit prin Lege, cota actuala 1/1	A1
	1) **BARTHA G GHEORGHE**	
Act Administrativ nr. 735, din 17/02/2025 emis de COMUNA ATINTIS (adeverinta);		
B2	Se noteaza posesia in favoarea:	A1
	1) **BARTHA ELISABETA-ZENOBIA**	

C. Partea III. SARCINI .

Inscrieri privind dezmembramintele dreptului de proprietate, drepturi reale de garanţie şi sarcini	Referinţe
NU SUNT	

Document care conține date cu caracter personal, protejat de prevederile Regulamentului (UE) nr. 679/2016 și Legii 190/2018

Anexa Nr. 1 La Partea I

Teren

Nr cadastral	Suprafaţa (mp)*	Observaţii / Referinţe
	3.300	

* Suprafaţa este determinată in planul de proiecţie Stereo 70.

DETALII LINIARE IMOBIL

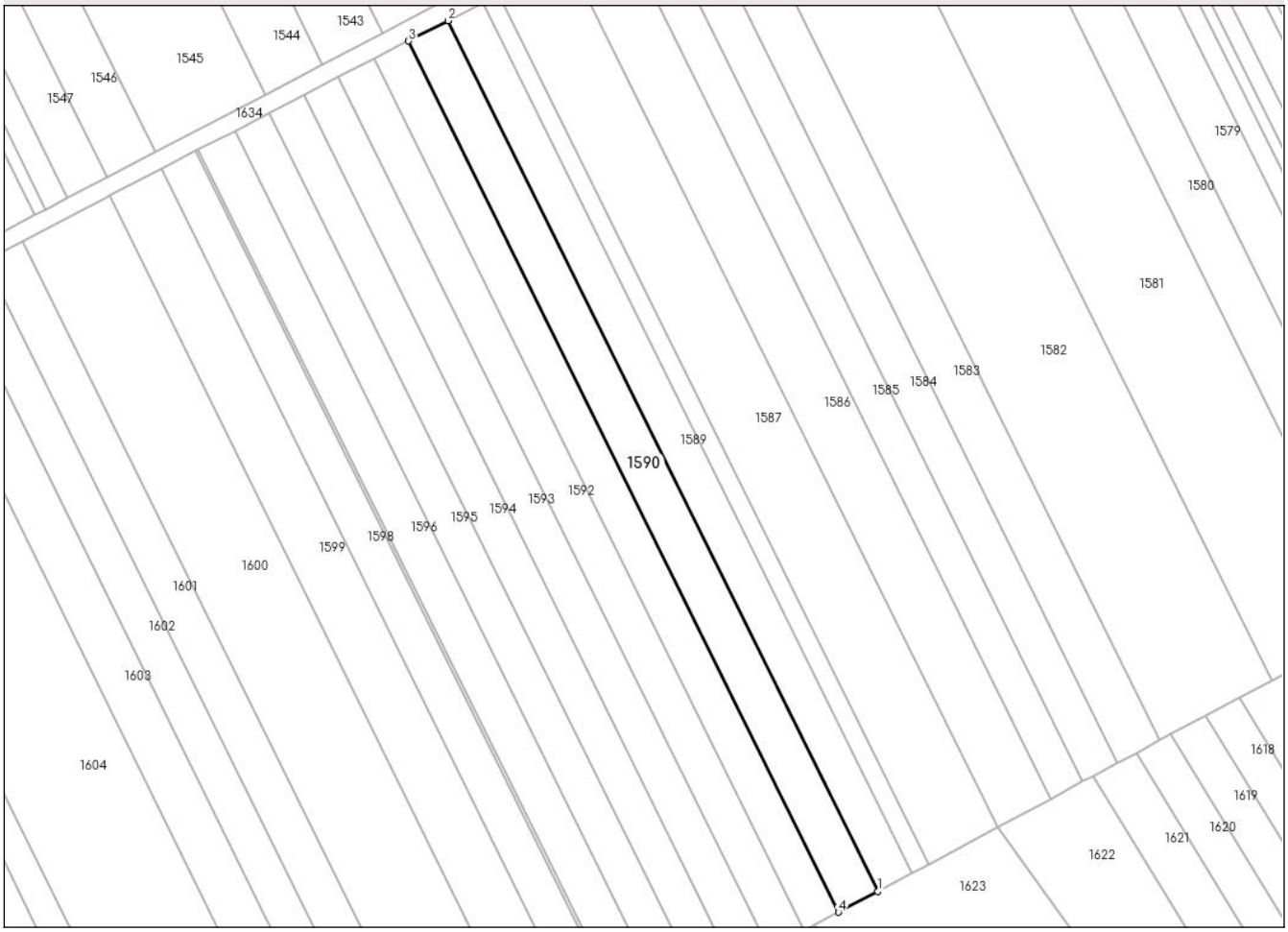

Date referitoare la teren

Crt	Categorie folosință	Intra vilan	Suprafaţa (mp)	Tarla	Parcelă	Nr. topo	Observaţii / Referinţe
1	arabil	NU	3.300	12	449/83/2	-	

Lungime Segmente
1) Valorile lungimilor segmentelor sunt obţinute din proiecţie în plan.

Punct început	X / Y	Punct sfârşit	X / Y	Lungime segment (** (m)
1	431.699,011 544.772,346	2	431.579,891 545.013,482	268.954
2	431.579,891 545.013,482	3	431.568,991 545.007,854	12.268
3	431.568,991 545.007,854	4	431.688,19 544.766,557	269.133
4	431.688,19 544.766,557	1	431.699,011 544.772,346	12.272

**** Lungimile segmentelor sunt determinate în planul de proiecţie Stereo 70 şi sunt rotunjite la 1 milimetru.**

Document care conține date cu caracter personal, protejat de prevederile Regulamentului (UE) nr. 679/2016 și Legii 190/2018

***** Distanţa dintre puncte este formată din segmente cumulate ce sunt mai mici decât valoarea 1 milimetru.**

Document care conține date cu caracter personal, protejat de prevederile Regulamentului (UE) nr. 679/2016 și Legii 190/2018

DATE DESPRE IMOBILUL NR. 1591

Oficiul de Cadastru şi Publicitate Imobiliară MUREŞ
Biroul de Cadastru şi Publicitate Imobiliară Luduş

A. Partea I. Descrierea imobilului

TEREN Extravilan

Adresa: Jud. Mureş

Nr. Crt	Nr cadastral Nr. topografic	Suprafaţa* (mp)	Observaţii / Referinţe
A1		2.900	Sector cadastral:31 Teren neimprejmuit;

B. Partea II. Proprietari şi acte

Inscrieri privitoare la dreptul de proprietate şi alte drepturi reale		Referinţe
/		
Act Administrativ nr. 9432, din 15/01/1999 emis de CJSDPAT Mures (titlu de proprietate);		
B1	Intabulare, drept de PROPRIETATE, dobandit prin Lege, cota actuala 1/1	A1
	1) **FODOR I IOAN**	
Act Administrativ nr. 737, din 17/02/2025 emis de COMUNA ATINTIS (adeverinta);		
B2	Se noteaza posesia in favoarea:	A1
	1) **BARTHA ELISABETA-ZENOBIA**	

C. Partea III. SARCINI .

Inscrieri privind dezmembramintele dreptului de proprietate, drepturi reale de garanţie şi sarcini	Referinţe
NU SUNT	

Document care conține date cu caracter personal, protejat de prevederile Regulamentului (UE) nr. 679/2016 și Legii 190/2018

Anexa Nr. 1 La Partea I

Teren

Nr cadastral	Suprafaţa (mp)*	Observaţii / Referinţe
	2.900	

* Suprafaţa este determinată in planul de proiecţie Stereo 70.

DETALII LINIARE IMOBIL

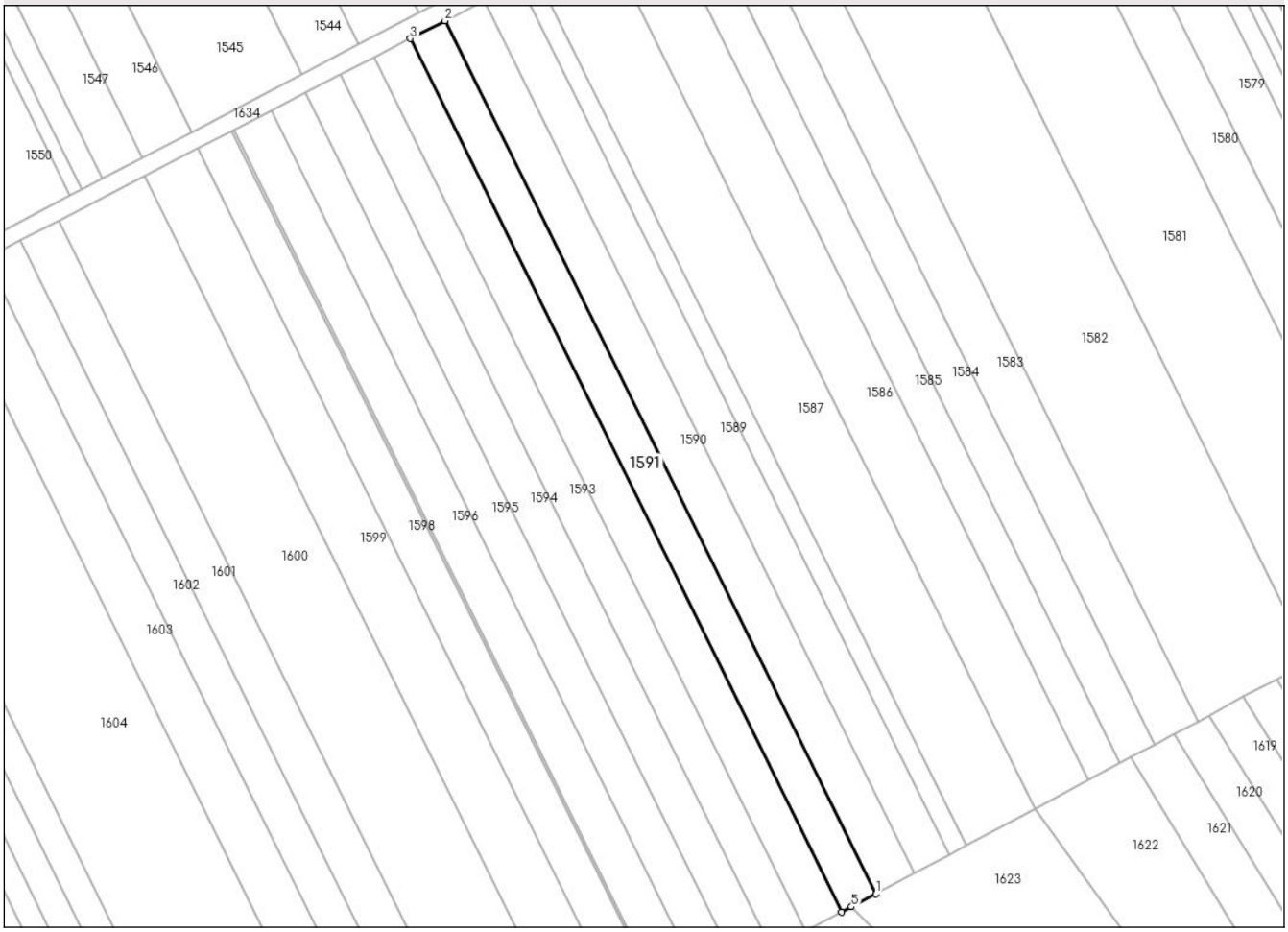

Date referitoare la teren

Crt	Categorie folosință	Intra vilan	Suprafaţa (mp)	Tarla	Parcelă	Nr. topo	Observaţii / Referinţe
1	arabil	NU	2.900	12	449/83/4	-	

Lungime Segmente
1) Valorile lungimilor segmentelor sunt obţinute din proiecţie în plan.

Punct început	X / Y	Punct sfârşit	X / Y	Lungime segment (** (m)
1	431.688,19 544.766,557	2	431.568,991 545.007,854	269.133
2	431.568,991 545.007,854	3	431.559,418 545.002,911	10.774
3	431.559,418 545.002,911	4	431.678,686 544.761,474	269.29
4	431.678,686 544.761,474	5	431.681,47 544.762,962	3.157
5	431.681,47 544.762,962	1	431.688,19 544.766,557	7.621

Document care conține date cu caracter personal, protejat de prevederile Regulamentului (UE) nr. 679/2016 și Legii 190/2018

** Lungimile segmentelor sunt determinate în planul de proiecţie Stereo 70 şi sunt rotunjite la 1 milimetru.
*** Distanţa dintre puncte este formată din segmente cumulate ce sunt mai mici decât valoarea 1 milimetru.

Document care conține date cu caracter personal, protejat de prevederile Regulamentului (UE) nr. 679/2016 și Legii 190/2018

DATE DESPRE IMOBILUL NR. 1592

Oficiul de Cadastru şi Publicitate Imobiliară MUREŞ
Biroul de Cadastru şi Publicitate Imobiliară Luduş

A. Partea I. Descrierea imobilului

TEREN Extravilan

Adresa: Jud. Mureş

Nr. Crt	Nr cadastral Nr. topografic	Suprafaţa* (mp)	Observaţii / Referinţe
A1		3.000	Sector cadastral:31 Teren neimprejmuit;

B. Partea II. Proprietari şi acte

Inscrieri privitoare la dreptul de proprietate şi alte drepturi reale		Referinţe
/		
Act Administrativ nr. 9397, din 28/08/1998 emis de CJSDPAT Mures (titlu de proprietate);		
B1	Intabulare, drept de PROPRIETATE, dobandit prin Lege, cota actuala 1/1	A1
	1) **INCZE K ELISABETA**	
Act Administrativ nr. 738, din 17/02/2025 emis de COMUNA ATINTIS (adeverinta);		
B2	Se noteaza posesia in favoarea:	A1
	1) **INCZE ANDRAS-ATTILA**	

C. Partea III. SARCINI .

Inscrieri privind dezmembramintele dreptului de proprietate, drepturi reale de garanţie şi sarcini	Referinţe
NU SUNT	

Document care conține date cu caracter personal, protejat de prevederile Regulamentului (UE) nr. 679/2016 și Legii 190/2018

Anexa Nr. 1 La Partea I

Teren

Nr cadastral	Suprafaţa (mp)*	Observaţii / Referinţe
	3.000	

* Suprafaţa este determinată in planul de proiecţie Stereo 70.

DETALII LINIARE IMOBIL

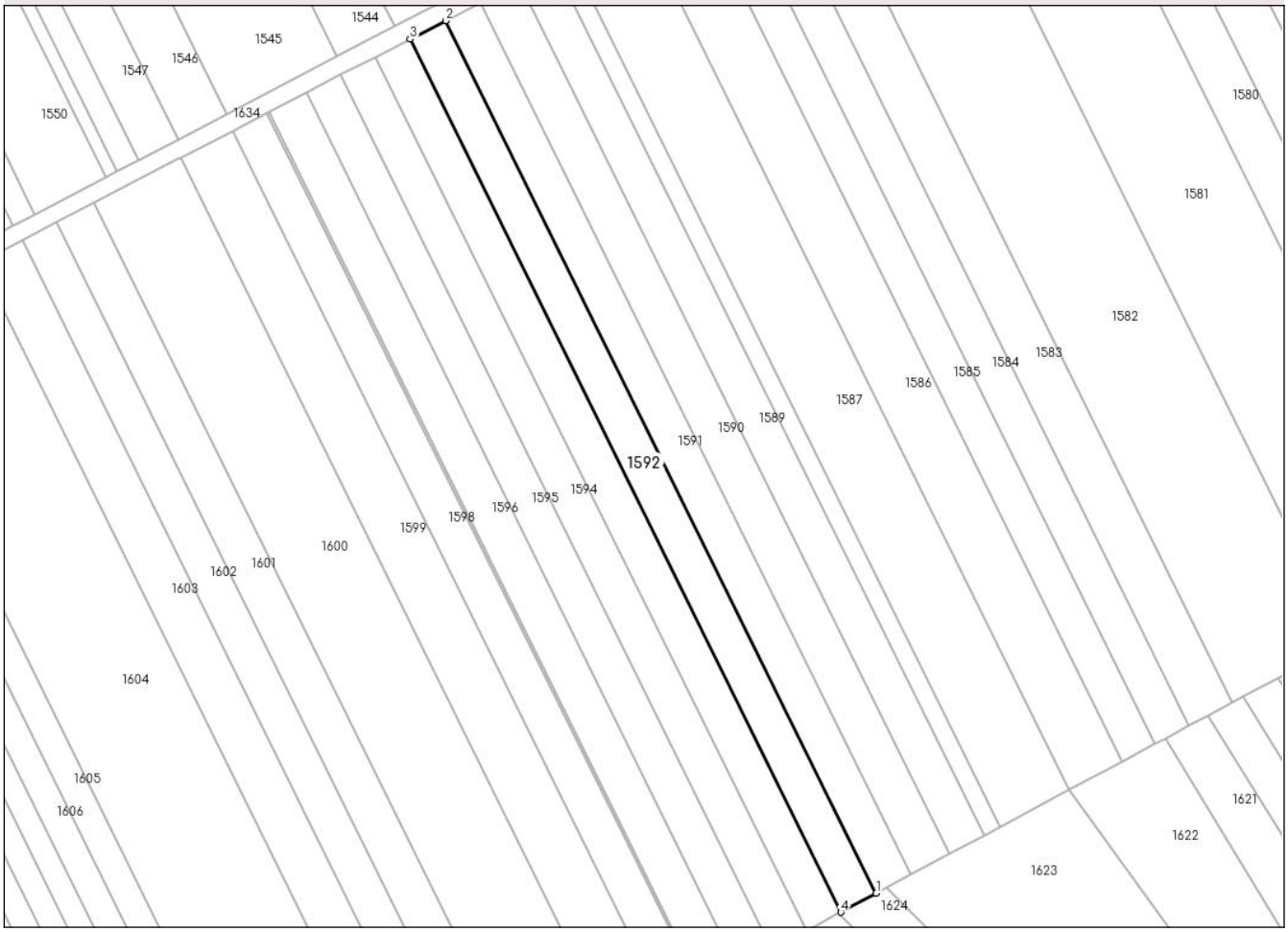

Date referitoare la teren

Crt	Categorie folosință	Intra vilan	Suprafaţa (mp)	Tarla	Parcelă	Nr. topo	Observaţii / Referinţe
1	arabil	NU	3.000	12	449/84	-	

Lungime Segmente
1) Valorile lungimilor segmentelor sunt obţinute din proiecţie în plan.

Punct început	X / Y	Punct sfârşit	X / Y	Lungime segment (** (m)
1	431.678,686 544.761,474	2	431.559,418 545.002,911	269.29
2	431.559,418 545.002,911	3	431.549,52 544.997,801	11.139
3	431.549,52 544.997,801	4	431.668,861 544.756,218	269.453
4	431.668,861 544.756,218	1	431.678,686 544.761,474	11.143

**** Lungimile segmentelor sunt determinate în planul de proiecţie Stereo 70 şi sunt rotunjite la 1 milimetru.**

Document care conține date cu caracter personal, protejat de prevederile Regulamentului (UE) nr. 679/2016 și Legii 190/2018

***** Distanţa dintre puncte este formată din segmente cumulate ce sunt mai mici decât valoarea 1 milimetru.**

Document care conține date cu caracter personal, protejat de prevederile Regulamentului (UE) nr. 679/2016 și Legii 190/2018

DATE DESPRE IMOBILUL NR. 1593

Oficiul de Cadastru şi Publicitate Imobiliară MUREŞ
Biroul de Cadastru şi Publicitate Imobiliară Luduş

A. Partea I. Descrierea imobilului

TEREN Extravilan

Adresa: Jud. Mureş

Nr. Crt	Nr cadastral Nr. topografic	Suprafaţa* (mp)	Observaţii / Referinţe
A1		2.900	Sector cadastral:31 Teren neimprejmuit;

B. Partea II. Proprietari şi acte

Inscrieri privitoare la dreptul de proprietate şi alte drepturi reale		Referinţe
/		
Act Administrativ nr. 149666, din 22/04/2004 emis de CJSDPAT Mures (titlu de proprietate);		
B1	Intabulare, drept de PROPRIETATE, dobandit prin Lege, cota actuala 1/1	A1
	1) **KOCSIS M MIHAI**	
Act Administrativ nr. 753, din 17/02/2025 emis de COMUNA ATINTIS (adeverinta);		
B2	Se noteaza posesia in favoarea:	A1
	1) **MAGO ERZSEBET**	

C. Partea III. SARCINI .

Inscrieri privind dezmembramintele dreptului de proprietate, drepturi reale de garanţie şi sarcini	Referinţe
NU SUNT	

Document care conține date cu caracter personal, protejat de prevederile Regulamentului (UE) nr. 679/2016 și Legii 190/2018

Anexa Nr. 1 La Partea I

Teren

Nr cadastral	Suprafaţa (mp)*	Observaţii / Referinţe
	2.900	

* Suprafaţa este determinată in planul de proiecţie Stereo 70.

DETALII LINIARE IMOBIL

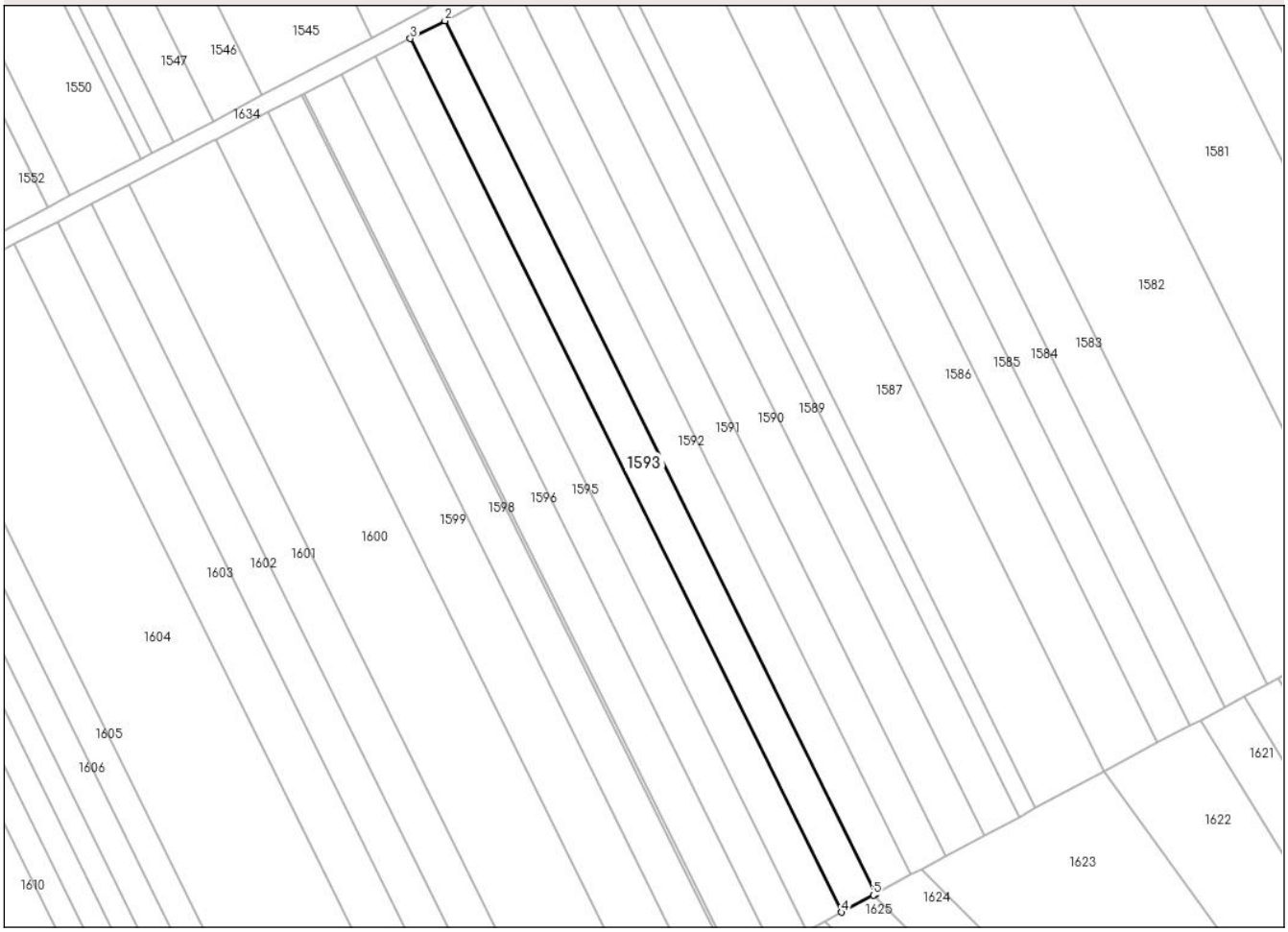

Date referitoare la teren

Crt	Categorie folosință	Intra vilan	Suprafaţa (mp)	Tarla	Parcelă	Nr. topo	Observaţii / Referinţe
1	arabil	NU	2.900	12	449/85	-	

Lungime Segmente
1) Valorile lungimilor segmentelor sunt obţinute din proiecţie în plan.

Punct început	X / Y	Punct sfârşit	X / Y	Lungime segment (** (m)
1	431.668,861 544.756,218	2	431.549,52 544.997,801	269.453
2	431.549,52 544.997,801	3	431.539,958 544.992,864	10.761
3	431.539,958 544.992,864	4	431.659,369 544.751,14	269.609
4	431.659,369 544.751,14	5	431.668,188 544.755,857	10.001
5	431.668,188 544.755,857	1	431.668,861 544.756,218	0.764

Document care conține date cu caracter personal, protejat de prevederile Regulamentului (UE) nr. 679/2016 și Legii 190/2018

** Lungimile segmentelor sunt determinate în planul de proiecţie Stereo 70 şi sunt rotunjite la 1 milimetru.
*** Distanţa dintre puncte este formată din segmente cumulate ce sunt mai mici decât valoarea 1 milimetru.

Document care conține date cu caracter personal, protejat de prevederile Regulamentului (UE) nr. 679/2016 și Legii 190/2018

DATE DESPRE IMOBILUL NR. 1594

Oficiul de Cadastru şi Publicitate Imobiliară MUREŞ
Biroul de Cadastru şi Publicitate Imobiliară Luduş

A. Partea I. Descrierea imobilului

TEREN Extravilan

Adresa: Jud. Mureş

Nr. Crt	Nr cadastral Nr. topografic	Suprafaţa* (mp)	Observaţii / Referinţe
A1		2.900	Sector cadastral:31 Teren neimprejmuit; Diferenta de suprafata de 2900 mp se afla la id 1595

B. Partea II. Proprietari şi acte

Inscrieri privitoare la dreptul de proprietate şi alte drepturi reale		Referinţe
/		
Act Administrativ nr. 9446, din 21/01/1999 emis de CJSDPAT Mures (titlu de proprietate);		
B1	Intabulare, drept de PROPRIETATE, dobandit prin Lege, cota actuala 1/1	A1
	1) **FULOP G ELISABETA**	
Act Administrativ nr. 757, din 18/02/2025 emis de COMUNA ATINTIS (adeverinta);		
B2	Se noteaza posesia in favoarea:	A1
	1) **TORNYAI ELISABETA**	

C. Partea III. SARCINI .

Inscrieri privind dezmembramintele dreptului de proprietate, drepturi reale de garanţie şi sarcini	Referinţe
NU SUNT	

Document care conține date cu caracter personal, protejat de prevederile Regulamentului (UE) nr. 679/2016 și Legii 190/2018

Anexa Nr. 1 La Partea I

Teren

Nr cadastral	Suprafaţa (mp)*	Observaţii / Referinţe
	2.900	Diferenta de suprafata de 2900 mp se afla la id 1595

* Suprafaţa este determinată in planul de proiecţie Stereo 70.

DETALII LINIARE IMOBIL

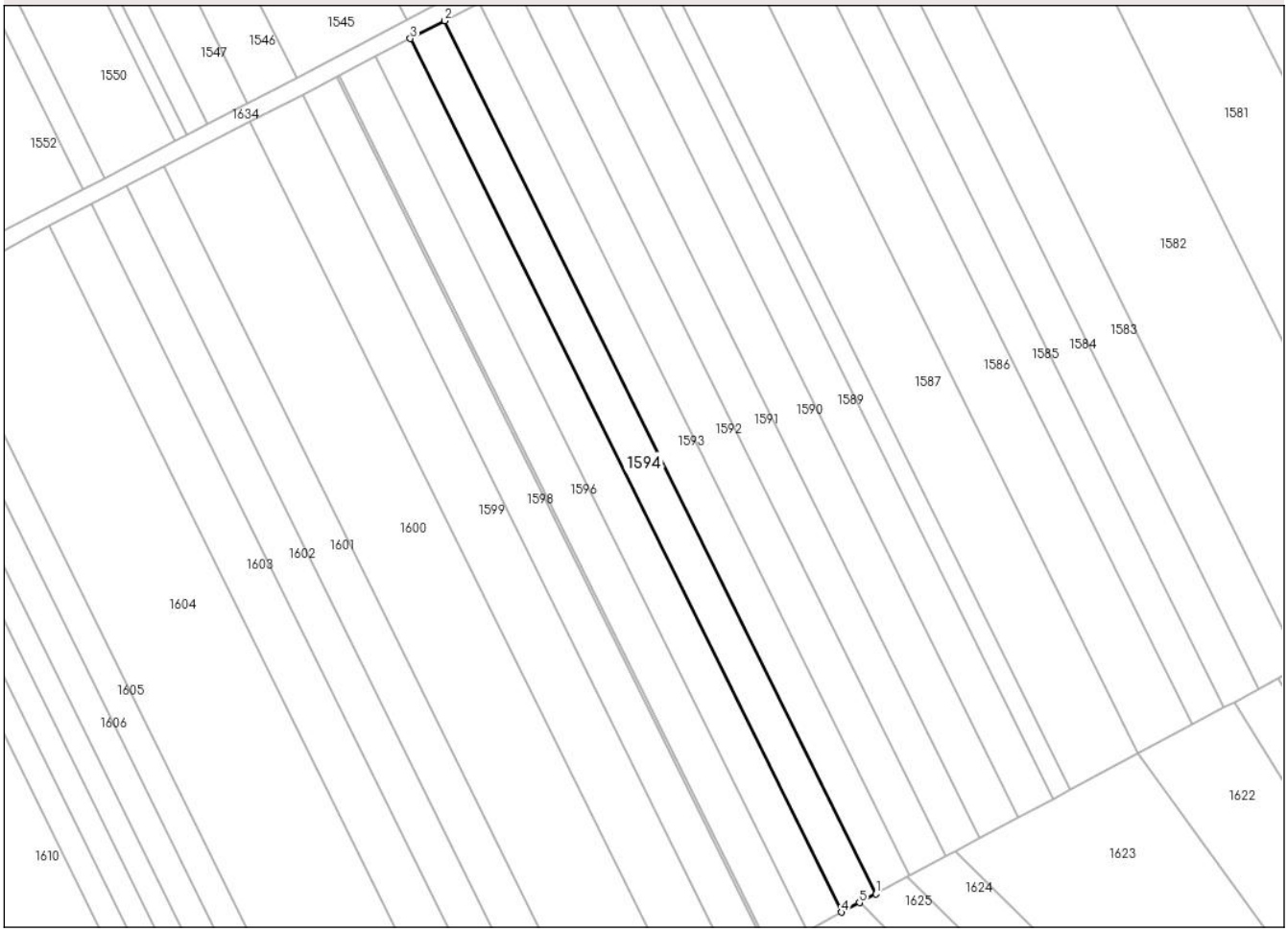

Date referitoare la teren

Crt	Categorie folosință	Intra vilan	Suprafaţa (mp)	Tarla	Parcelă	Nr. topo	Observaţii / Referinţe
1	arabil	NU	2.900	12	449/86	-	

Lungime Segmente
1) Valorile lungimilor segmentelor sunt obţinute din proiecţie în plan.

Punct început	X / Y	Punct sfârşit	X / Y	Lungime segment (** (m)
1	431.659,369 544.751,14	2	431.539,958 544.992,864	269.609
2	431.539,958 544.992,864	3	431.530,402 544.987,93	10.755
3	431.530,402 544.987,93	4	431.649,882 544.746,065	269.766
4	431.649,882 544.746,065	5	431.654,851 544.748,723	5.635
5	431.654,851 544.748,723	1	431.659,369 544.751,14	5.124

Document care conține date cu caracter personal, protejat de prevederile Regulamentului (UE) nr. 679/2016 și Legii 190/2018

** Lungimile segmentelor sunt determinate în planul de proiecţie Stereo 70 şi sunt rotunjite la 1 milimetru.
*** Distanţa dintre puncte este formată din segmente cumulate ce sunt mai mici decât valoarea 1 milimetru.

Document care conține date cu caracter personal, protejat de prevederile Regulamentului (UE) nr. 679/2016 și Legii 190/2018

DATE DESPRE IMOBILUL NR. 1595

Oficiul de Cadastru şi Publicitate Imobiliară MUREŞ
Biroul de Cadastru şi Publicitate Imobiliară Luduş

A. Partea I. Descrierea imobilului

TEREN Extravilan

Adresa: Jud. Mureş

Nr. Crt	Nr cadastral Nr. topografic	Suprafaţa* (mp)	Observaţii / Referinţe
A1		2.900	Sector cadastral:31 Teren neimprejmuit; Diferenta de suprafata de 2900 mp se afla la id 1594

B. Partea II. Proprietari şi acte

Inscrieri privitoare la dreptul de proprietate şi alte drepturi reale		Referinţe
/		
Act Administrativ nr. 9446, din 21/01/1999 emis de CJSDPAT Mures (titlu de proprietate);		
B1	Intabulare, drept de PROPRIETATE, dobandit prin Lege, cota actuala 1/1	A1
	1) **FULOP G ELISABETA**	
Act Administrativ nr. 1185, din 12/03/2025 emis de COMUNA ATINTIS (adeverinta);		
B2	Se noteaza posesia in favoarea:	A1
	1) **IAKOB GIZELA**	

C. Partea III. SARCINI .

Inscrieri privind dezmembramintele dreptului de proprietate, drepturi reale de garanţie şi sarcini	Referinţe
NU SUNT	

Document care conține date cu caracter personal, protejat de prevederile Regulamentului (UE) nr. 679/2016 și Legii 190/2018

Anexa Nr. 1 La Partea I

Teren

Nr cadastral	Suprafaţa (mp)*	Observaţii / Referinţe
	2.900	Diferenta de suprafata de 2900 mp se afla la id 1594

* Suprafaţa este determinată in planul de proiecţie Stereo 70.

DETALII LINIARE IMOBIL

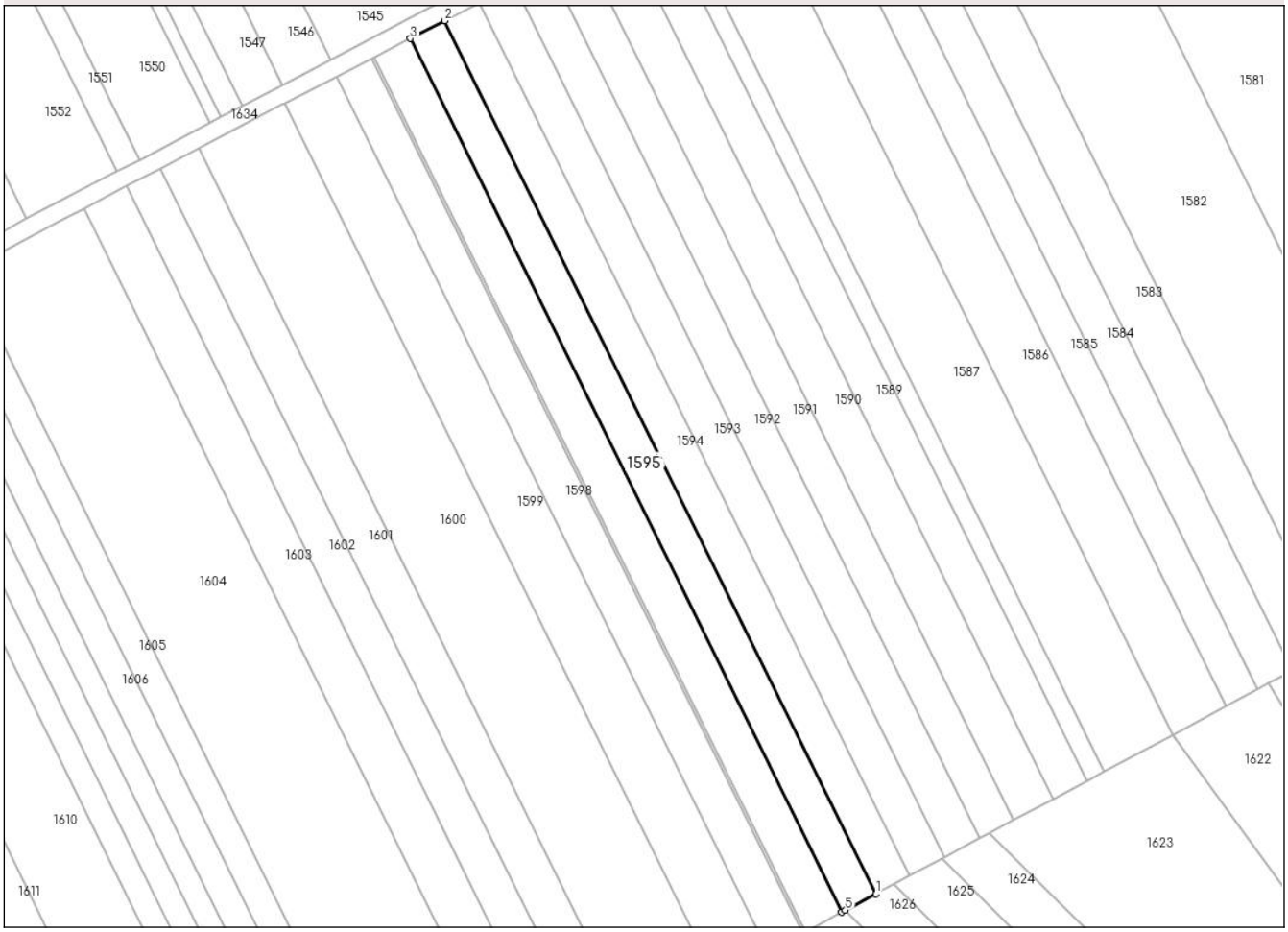

Date referitoare la teren

Crt	Categorie folosință	Intra vilan	Suprafaţa (mp)	Tarla	Parcelă	Nr. topo	Observaţii / Referinţe
1	arabil	NU	2.900	12	449/86	-	

Lungime Segmente
1) Valorile lungimilor segmentelor sunt obţinute din proiecţie în plan.

Punct început	X / Y	Punct sfârşit	X / Y	Lungime segment (** (m)
1	431.649,882 544.746,065	2	431.530,402 544.987,93	269.766
2	431.530,402 544.987,93	3	431.520,852 544.982,998	10.749
3	431.520,852 544.982,998	4	431.640,401 544.740,993	269.923
4	431.640,401 544.740,993	5	431.641,458 544.741,559	1.199
5	431.641,458 544.741,559	1	431.649,882 544.746,065	9.554

Document care conține date cu caracter personal, protejat de prevederile Regulamentului (UE) nr. 679/2016 și Legii 190/2018

** Lungimile segmentelor sunt determinate în planul de proiecţie Stereo 70 şi sunt rotunjite la 1 milimetru.
*** Distanţa dintre puncte este formată din segmente cumulate ce sunt mai mici decât valoarea 1 milimetru.

Document care conține date cu caracter personal, protejat de prevederile Regulamentului (UE) nr. 679/2016 și Legii 190/2018

DATE DESPRE IMOBILUL NR. 1596

Oficiul de Cadastru şi Publicitate Imobiliară MUREŞ
Biroul de Cadastru şi Publicitate Imobiliară Luduş

A. Partea I. Descrierea imobilului

TEREN Extravilan

Adresa: Jud. Mureş

Nr. Crt	Nr cadastral Nr. topografic	Suprafaţa* (mp)	Observaţii / Referinţe
A1		3.100	Sector cadastral:31 Teren neimprejmuit; Diferenta de suprafata de 200 mp se afla la id 1597

B. Partea II. Proprietari şi acte

Inscrieri privitoare la dreptul de proprietate şi alte drepturi reale		Referinţe
/		
Act Administrativ nr. 9282, din 15/05/1997 emis de CJSDPAT Mures (titlu de proprietate);		
B1	Intabulare, drept de PROPRIETATE, dobandit prin Lege, cota actuala 1/1	A1
	1) **JOO G KLARA** 2) **SERES M KATALINA**	
Act Administrativ nr. 780, din 18/02/2025 emis de COMUNA ATINTIS (adeverinta);		
B2	Se noteaza posesia in favoarea:	A1
	1) **FULOP IOSIF**	

C. Partea III. SARCINI .

Inscrieri privind dezmembramintele dreptului de proprietate, drepturi reale de garanţie şi sarcini	Referinţe
NU SUNT	

Document care conține date cu caracter personal, protejat de prevederile Regulamentului (UE) nr. 679/2016 și Legii 190/2018

Anexa Nr. 1 La Partea I

Teren

Nr cadastral	Suprafaţa (mp)*	Observaţii / Referinţe
	3.100	Diferenta de suprafata de 200 mp se afla la id 1597

* Suprafaţa este determinată in planul de proiecţie Stereo 70.

DETALII LINIARE IMOBIL

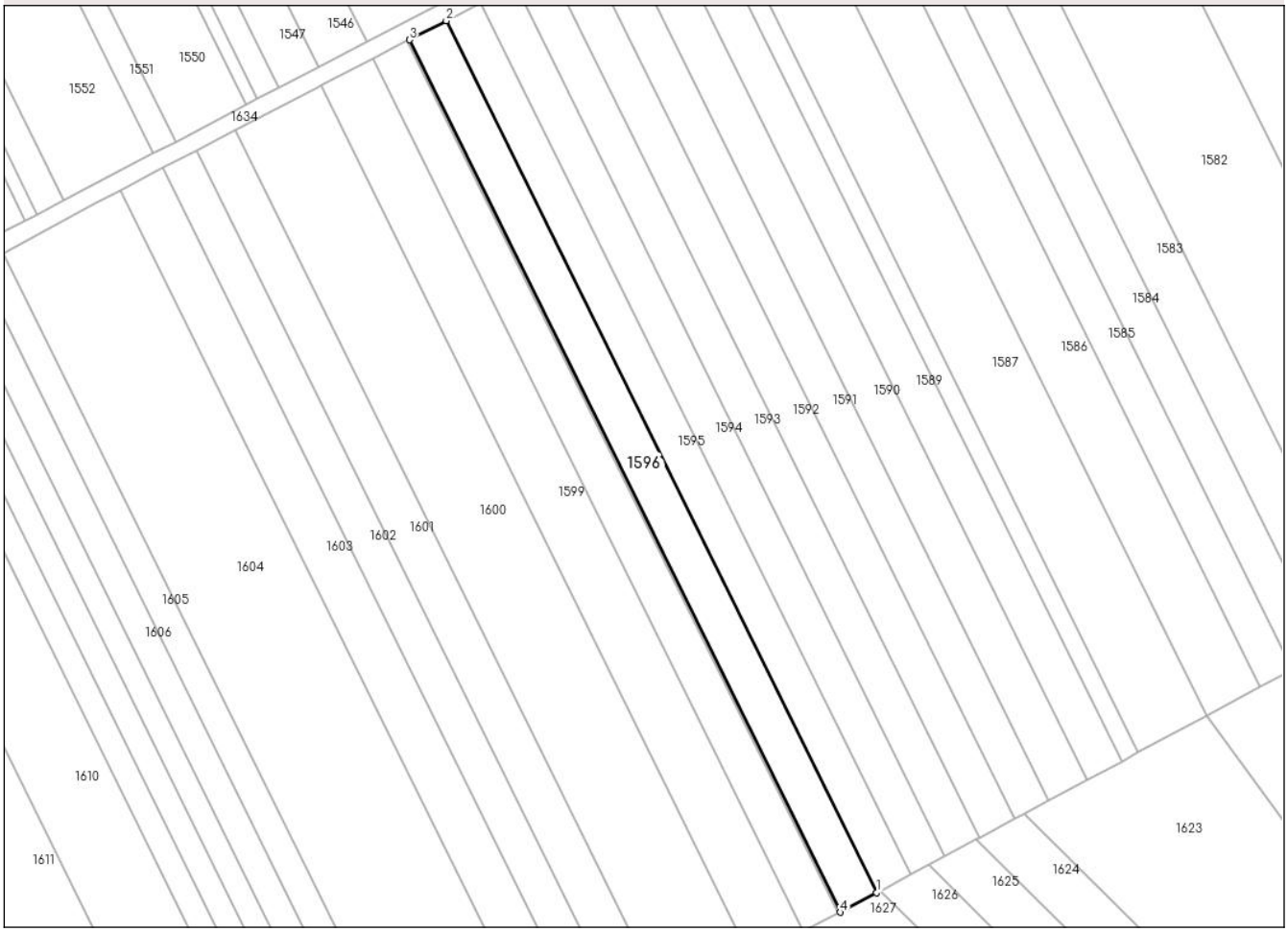

Date referitoare la teren

Crt	Categorie folosință	Intra vilan	Suprafaţa (mp)	Tarla	Parcelă	Nr. topo	Observaţii / Referinţe
1	arabil	NU	3.100	12	449/87	-	

Lungime Segmente
1) Valorile lungimilor segmentelor sunt obţinute din proiecţie în plan.

Punct început	X / Y	Punct sfârşit	X / Y	Lungime segment (** (m)
1	431.640,401 544.740,993	2	431.520,852 544.982,998	269.923
2	431.520,852 544.982,998	3	431.510,648 544.977,73	11.483
3	431.510,648 544.977,73	4	431.630,272 544.735,575	270.09
4	431.630,272 544.735,575	1	431.640,401 544.740,993	11.487

**** Lungimile segmentelor sunt determinate în planul de proiecţie Stereo 70 şi sunt rotunjite la 1 milimetru.**

Document care conține date cu caracter personal, protejat de prevederile Regulamentului (UE) nr. 679/2016 și Legii 190/2018

***** Distanţa dintre puncte este formată din segmente cumulate ce sunt mai mici decât valoarea 1 milimetru.**

Document care conține date cu caracter personal, protejat de prevederile Regulamentului (UE) nr. 679/2016 și Legii 190/2018

DATE DESPRE IMOBILUL NR. 1597

Oficiul de Cadastru şi Publicitate Imobiliară MUREŞ
Biroul de Cadastru şi Publicitate Imobiliară Luduş

A. Partea I. Descrierea imobilului

TEREN Extravilan

Adresa: Jud. Mureş

Nr. Crt	Nr cadastral Nr. topografic	Suprafaţa* (mp)	Observaţii / Referinţe
A1		200	Sector cadastral:31 Teren neimprejmuit; Diferenta de suprafata de 3100 mp se afla la id 1596

B. Partea II. Proprietari şi acte

Inscrieri privitoare la dreptul de proprietate şi alte drepturi reale		Referinţe
/		
Act Administrativ nr. 9282, din 15/05/1997 emis de CJSDPAT Mures (titlu de proprietate);		
B1	Intabulare, drept de PROPRIETATE, dobandit prin Lege, cota actuala 1/1	A1
	1) **JOO G KLARA** 2) **SERES M KATALINA**	
Act Administrativ nr. 782, din 18/02/2025 emis de COMUNA ATINTIS (adeverinta);		
B2	Se noteaza posesia in favoarea:	A1
	1) **JOO ISTVAN-TAMAS**	

C. Partea III. SARCINI .

Inscrieri privind dezmembramintele dreptului de proprietate, drepturi reale de garanţie şi sarcini	Referinţe
NU SUNT	

Document care conține date cu caracter personal, protejat de prevederile Regulamentului (UE) nr. 679/2016 și Legii 190/2018

Anexa Nr. 1 La Partea I

Teren

Nr cadastral	Suprafaţa (mp)*	Observaţii / Referinţe
	200	Diferenta de suprafata de 3100 mp se afla la id 1596

* Suprafaţa este determinată in planul de proiecţie Stereo 70.

DETALII LINIARE IMOBIL

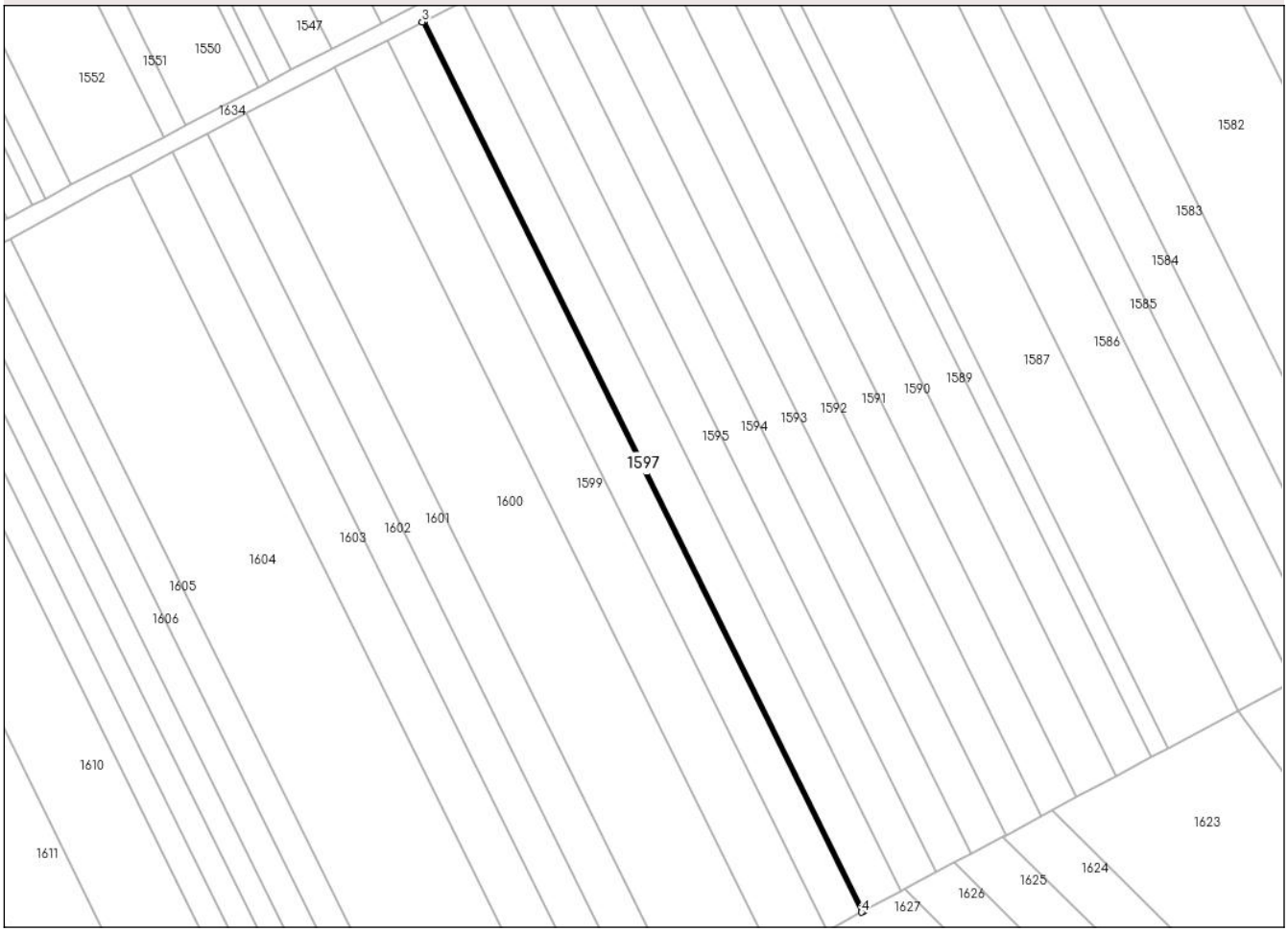

Date referitoare la teren

Crt	Categorie folosință	Intra vilan	Suprafaţa (mp)	Tarla	Parcelă	Nr. topo	Observaţii / Referinţe
1	arabil	NU	200	12	449/87	-	

Lungime Segmente
1) Valorile lungimilor segmentelor sunt obţinute din proiecţie în plan.

Punct început	X / Y	Punct sfârşit	X / Y	Lungime segment (** (m)
1	431.630,272 544.735,575	2	431.510,648 544.977,73	270.09
2	431.510,648 544.977,73	3	431.509,99 544.977,39	0.741
3	431.509,99 544.977,39	4	431.629,618 544.735,225	270.101
4	431.629,618 544.735,225	1	431.630,272 544.735,575	0.741

**** Lungimile segmentelor sunt determinate în planul de proiecţie Stereo 70 şi sunt rotunjite la 1 milimetru.**

Document care conține date cu caracter personal, protejat de prevederile Regulamentului (UE) nr. 679/2016 și Legii 190/2018

***** Distanţa dintre puncte este formată din segmente cumulate ce sunt mai mici decât valoarea 1 milimetru.**

Document care conține date cu caracter personal, protejat de prevederile Regulamentului (UE) nr. 679/2016 și Legii 190/2018

DATE DESPRE IMOBILUL NR. 1598

Oficiul de Cadastru şi Publicitate Imobiliară MUREŞ
Biroul de Cadastru şi Publicitate Imobiliară Luduş

A. Partea I. Descrierea imobilului

TEREN Extravilan

Adresa: Jud. Mureş

Nr. Crt	Nr cadastral Nr. topografic	Suprafaţa* (mp)	Observaţii / Referinţe
A1		2.900	Sector cadastral:31 Teren neimprejmuit;

B. Partea II. Proprietari şi acte

Inscrieri privitoare la dreptul de proprietate şi alte drepturi reale		Referinţe
/		
Act Administrativ nr. 9299, din 11/06/1997 emis de CJSDPAT Mures (titlu de proprietate);		
B1	Intabulare, drept de PROPRIETATE, dobandit prin Lege, cota actuala 1/1	A1
	1) **IOO G KLARA** 2) **SERUS M KATALINA** 3) **IOO A ANA**	
Act Administrativ nr. 783, din 18/02/2025 emis de COMUNA ATINTIS (adeverinta);		
B2	Se noteaza posesia in favoarea:	A1
	1) **JOO ISTVAN-TAMAS**	

C. Partea III. SARCINI .

Inscrieri privind dezmembramintele dreptului de proprietate, drepturi reale de garanţie şi sarcini	Referinţe
NU SUNT	

Document care conține date cu caracter personal, protejat de prevederile Regulamentului (UE) nr. 679/2016 și Legii 190/2018

Anexa Nr. 1 La Partea I

Teren

Nr cadastral	Suprafaţa (mp)*	Observaţii / Referinţe
	2.900	

* Suprafaţa este determinată in planul de proiecţie Stereo 70.

DETALII LINIARE IMOBIL

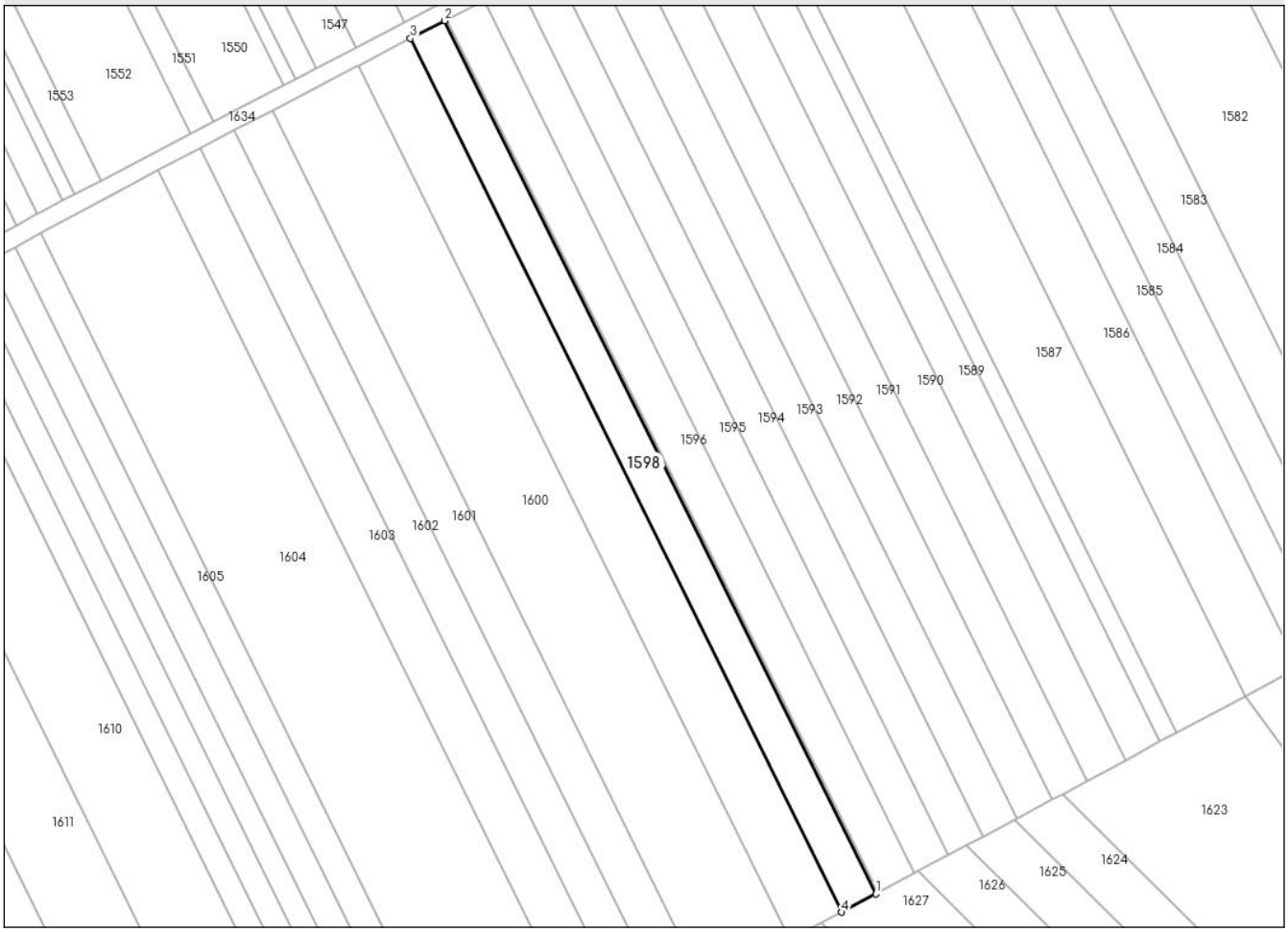

Date referitoare la teren

Crt	Categorie folosință	Intra vilan	Suprafaţa (mp)	Tarla	Parcelă	Nr. topo	Observaţii / Referinţe
1	arabil	NU	2.900	12	449/88	-	

Lungime Segmente
1) Valorile lungimilor segmentelor sunt obţinute din proiecţie în plan.

Punct început	X / Y	Punct sfârşit	X / Y	Lungime segment (** (m)
1	431.629,618 544.735,225	2	431.509,99 544.977,39	270.101
2	431.509,99 544.977,39	3	431.500,452 544.972,465	10.735
3	431.500,452 544.972,465	4	431.620,149 544.730,16	270.258
4	431.620,149 544.730,16	1	431.629,618 544.735,225	10.739

**** Lungimile segmentelor sunt determinate în planul de proiecţie Stereo 70 şi sunt rotunjite la 1 milimetru.**

Document care conține date cu caracter personal, protejat de prevederile Regulamentului (UE) nr. 679/2016 și Legii 190/2018

***** Distanţa dintre puncte este formată din segmente cumulate ce sunt mai mici decât valoarea 1 milimetru.**

Document care conține date cu caracter personal, protejat de prevederile Regulamentului (UE) nr. 679/2016 și Legii 190/2018

DATE DESPRE IMOBILUL NR. 1599

Oficiul de Cadastru şi Publicitate Imobiliară MUREŞ
Biroul de Cadastru şi Publicitate Imobiliară Luduş

A. Partea I. Descrierea imobilului

TEREN Extravilan

Adresa: Jud. Mureş

Nr. Crt	Nr cadastral Nr. topografic	Suprafaţa* (mp)	Observaţii / Referinţe
A1		4.400	Sector cadastral:31 Teren neimprejmuit;

B. Partea II. Proprietari şi acte

Inscrieri privitoare la dreptul de proprietate şi alte drepturi reale		Referinţe
/		
Act Administrativ nr. 9904, din 31/10/2002 emis de CJSDPAT Mures (titlu de proprietate);		
B1	Intabulare, drept de PROPRIETATE, dobandit prin Lege, cota actuala 1/1	A1
	1) **BALOGH I IDA** 2) **KISS I IOSIF**	
Act Administrativ nr. 784, din 18/02/2025 emis de COMUNA ATINTIS (adeverinta);		
B2	Se noteaza posesia in favoarea:	A1
	1) **VARI GYOZO-MIKLOS** 2) **VARI ERZSEBET**	

C. Partea III. SARCINI .

Inscrieri privind dezmembramintele dreptului de proprietate, drepturi reale de garanţie şi sarcini	Referinţe
NU SUNT	

Document care conține date cu caracter personal, protejat de prevederile Regulamentului (UE) nr. 679/2016 și Legii 190/2018

Anexa Nr. 1 La Partea I

Teren

Nr cadastral	Suprafaţa (mp)*	Observaţii / Referinţe
	4.400	

* Suprafaţa este determinată in planul de proiecţie Stereo 70.

DETALII LINIARE IMOBIL

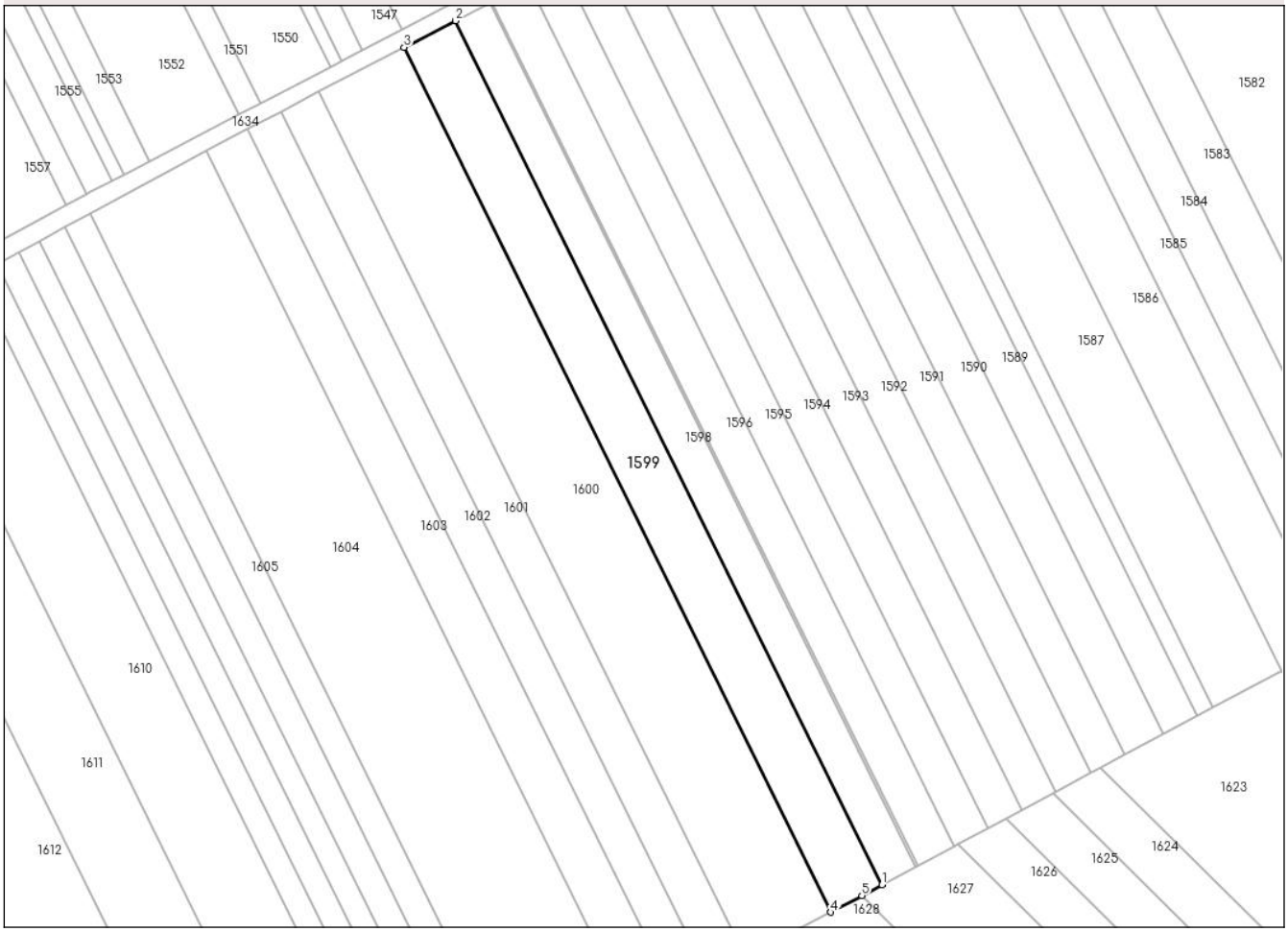

Date referitoare la teren

Crt	Categorie folosință	Intra vilan	Suprafaţa (mp)	Tarla	Parcelă	Nr. topo	Observaţii / Referinţe
1	arabil	NU	4.400	12	449/89	-	

Lungime Segmente
1) Valorile lungimilor segmentelor sunt obţinute din proiecţie în plan.

Punct început	X / Y	Punct sfârşit	X / Y	Lungime segment (** (m)
1	431.620,149 544.730,16	2	431.500,452 544.972,465	270.258
2	431.500,452 544.972,465	3	431.485,989 544.964,998	16.276
3	431.485,989 544.964,998	4	431.605,792 544.722,48	270.495
4	431.605,792 544.722,48	5	431.614,503 544.727,14	9.879
5	431.614,503 544.727,14	1	431.620,149 544.730,16	6.403

Document care conține date cu caracter personal, protejat de prevederile Regulamentului (UE) nr. 679/2016 și Legii 190/2018

** Lungimile segmentelor sunt determinate în planul de proiecţie Stereo 70 şi sunt rotunjite la 1 milimetru.
*** Distanţa dintre puncte este formată din segmente cumulate ce sunt mai mici decât valoarea 1 milimetru.

Document care conține date cu caracter personal, protejat de prevederile Regulamentului (UE) nr. 679/2016 și Legii 190/2018

DATE DESPRE IMOBILUL NR. 1600

Oficiul de Cadastru şi Publicitate Imobiliară MUREŞ
Biroul de Cadastru şi Publicitate Imobiliară Luduş

A. Partea I. Descrierea imobilului

TEREN Extravilan

Adresa: Jud. Mureş

Nr. Crt	Nr cadastral Nr. topografic	Suprafaţa* (mp)	Observaţii / Referinţe
A1		7.300	Sector cadastral:31 Teren neimprejmuit;

B. Partea II. Proprietari şi acte

Inscrieri privitoare la dreptul de proprietate şi alte drepturi reale		Referinţe
/		
Act Administrativ nr. 9257, din 17/03/1997 emis de CJSDPAT Mures (titlu de proprietate);		
B1	Intabulare, drept de PROPRIETATE, dobandit prin Lege, cota actuala 1/1	A1
	1) **FULOP A ELISABETA**	
Act Administrativ nr. 785, din 18/02/2025 emis de COMUNA ATINTIS (adeverinta);		
B2	Se noteaza posesia in favoarea:	A1
	1) **JOO ISTVAN-TAMAS**	

C. Partea III. SARCINI .

Inscrieri privind dezmembramintele dreptului de proprietate, drepturi reale de garanţie şi sarcini	Referinţe
NU SUNT	

Document care conține date cu caracter personal, protejat de prevederile Regulamentului (UE) nr. 679/2016 și Legii 190/2018

Anexa Nr. 1 La Partea I

Teren

Nr cadastral	Suprafaţa (mp)*	Observaţii / Referinţe
	7.300	

* Suprafaţa este determinată in planul de proiecţie Stereo 70.

DETALII LINIARE IMOBIL

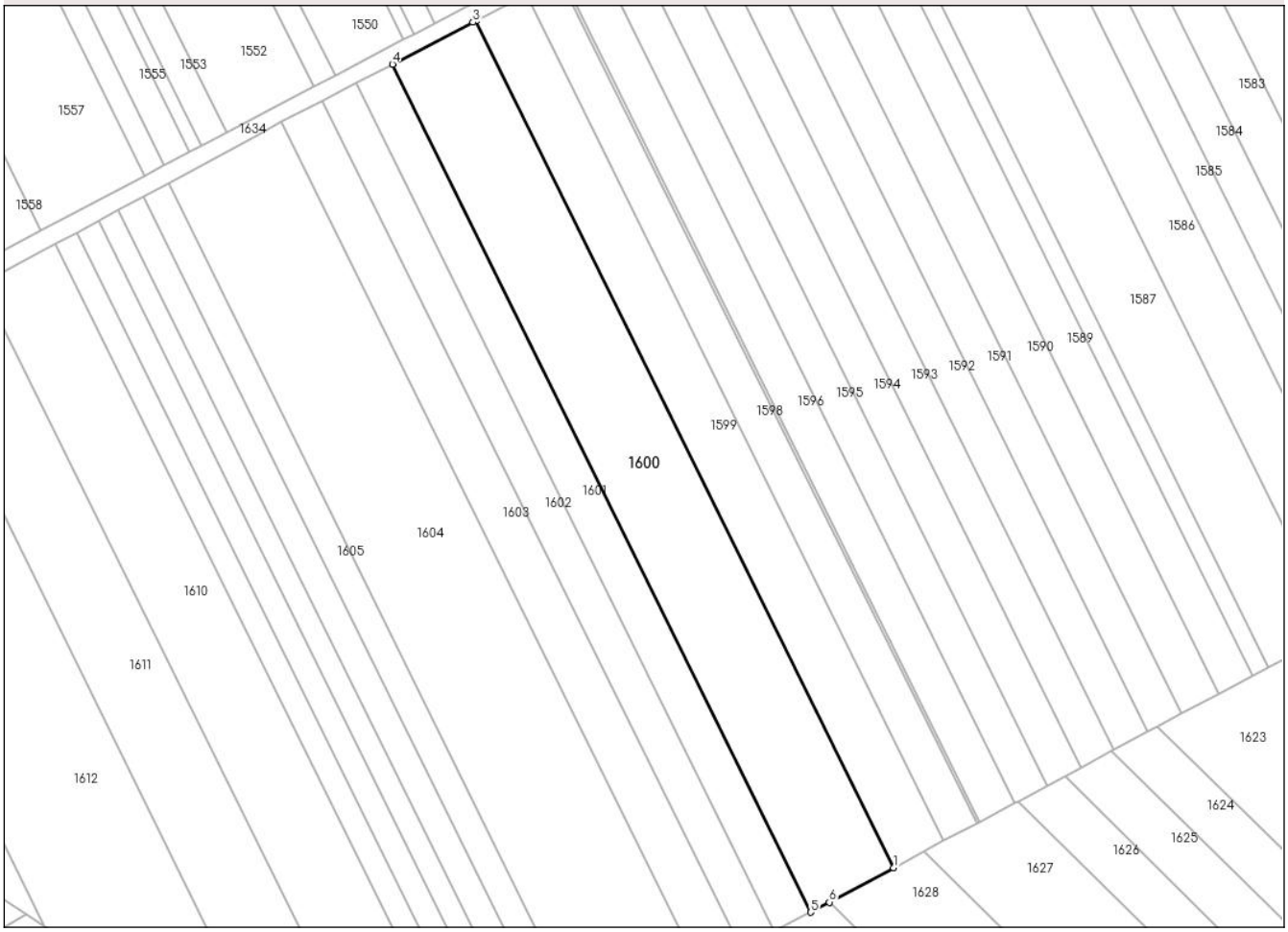

Date referitoare la teren

Crt	Categorie folosință	Intra vilan	Suprafaţa (mp)	Tarla	Parcelă	Nr. topo	Observaţii / Referinţe
1	arabil	NU	7.300	12	449/90	-	

Lungime Segmente
1) Valorile lungimilor segmentelor sunt obţinute din proiecţie în plan.

Punct început	X / Y	Punct sfârşit	X / Y	Lungime segment (** (m)
1	431.605,792 544.722,48	2	431.485,989 544.964,998	270.495
2	431.485,989 544.964,998	3	431.485,14 544.964,559	0.956
3	431.485,14 544.964,559	4	431.462,066 544.952,525	26.024
4	431.462,066 544.952,525	5	431.581,996 544.709,75	270.782
5	431.581,996 544.709,75	6	431.587,316 544.712,596	6.034

Document care conține date cu caracter personal, protejat de prevederile Regulamentului (UE) nr. 679/2016 și Legii 190/2018

Punct început	X / Y	Punct sfârşit	X / Y	Lungime segment (** (m)
6	431.587,316 544.712,596	1	431.605,792 544.722,48	20.953

** Lungimile segmentelor sunt determinate în planul de proiecţie Stereo 70 şi sunt rotunjite la 1 milimetru.
*** Distanţa dintre puncte este formată din segmente cumulate ce sunt mai mici decât valoarea 1 milimetru.

Document care conține date cu caracter personal, protejat de prevederile Regulamentului (UE) nr. 679/2016 și Legii 190/2018

DATE DESPRE IMOBILUL NR. 1601

Oficiul de Cadastru şi Publicitate Imobiliară MUREŞ
Biroul de Cadastru şi Publicitate Imobiliară Luduş

A. Partea I. Descrierea imobilului

TEREN Extravilan

Adresa: Jud. Mureş

Nr. Crt	Nr cadastral Nr. topografic	Suprafaţa* (mp)	Observaţii / Referinţe
A1		3.200	Sector cadastral:31 Teren neimprejmuit;

B. Partea II. Proprietari şi acte

Inscrieri privitoare la dreptul de proprietate şi alte drepturi reale		Referinţe
/		
Act Administrativ nr. 149661, din 08/05/2009 emis de CJSDPAT Mures (titlu de proprietate);		
B1	Intabulare, drept de PROPRIETATE, dobandit prin Lege, cota actuala 1/1	A1
	1) **KISS S FRANCISC**	
Act Administrativ nr. 787, din 18/02/2025 emis de COMUNA ATINTIS (adeverinta);		
B2	Se noteaza posesia in favoarea:	A1
	1) **BARTHA MARIUS-ALEXANDRU**	

C. Partea III. SARCINI .

Inscrieri privind dezmembramintele dreptului de proprietate, drepturi reale de garanţie şi sarcini	Referinţe
NU SUNT	

Document care conține date cu caracter personal, protejat de prevederile Regulamentului (UE) nr. 679/2016 și Legii 190/2018

Anexa Nr. 1 La Partea I

Teren

Nr cadastral	Suprafaţa (mp)*	Observaţii / Referinţe
	3.200	

* Suprafaţa este determinată in planul de proiecţie Stereo 70.

DETALII LINIARE IMOBIL

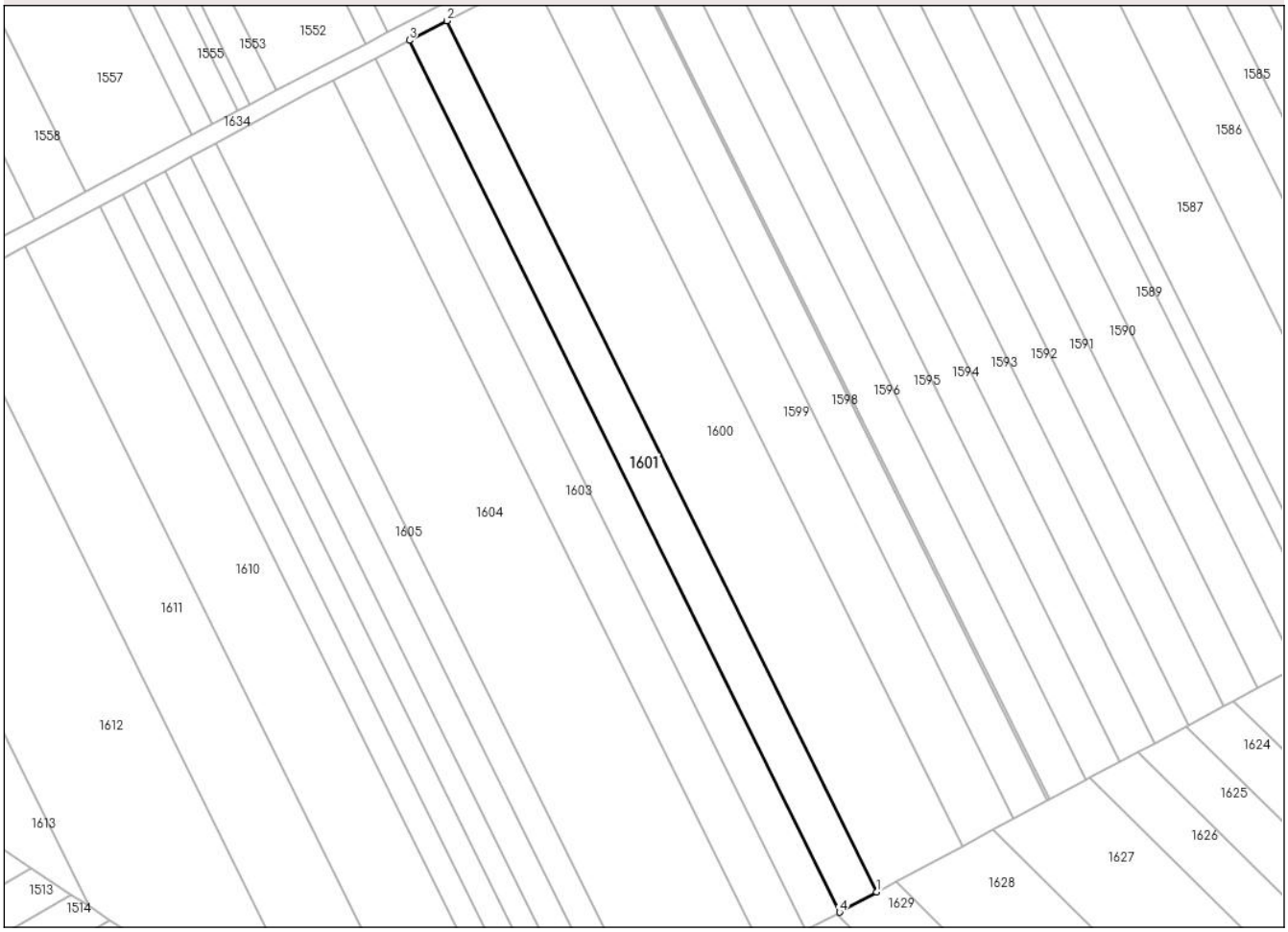

Date referitoare la teren

Crt	Categorie folosință	Intra vilan	Suprafaţa (mp)	Tarla	Parcelă	Nr. topo	Observaţii / Referinţe
1	arabil	NU	3.200	12	449/48	-	

Lungime Segmente
1) Valorile lungimilor segmentelor sunt obţinute din proiecţie în plan.

Punct început	X / Y	Punct sfârşit	X / Y	Lungime segment (** (m)
1	431.581,996 544.709,75	2	431.462,066 544.952,525	270.782
2	431.462,066 544.952,525	3	431.451,588 544.947,06	11.818
3	431.451,588 544.947,06	4	431.571,572 544.704,174	270.906
4	431.571,572 544.704,174	1	431.581,996 544.709,75	11.821

**** Lungimile segmentelor sunt determinate în planul de proiecţie Stereo 70 şi sunt rotunjite la 1 milimetru.**

Document care conține date cu caracter personal, protejat de prevederile Regulamentului (UE) nr. 679/2016 și Legii 190/2018

***** Distanţa dintre puncte este formată din segmente cumulate ce sunt mai mici decât valoarea 1 milimetru.**

Document care conține date cu caracter personal, protejat de prevederile Regulamentului (UE) nr. 679/2016 și Legii 190/2018

DATE DESPRE IMOBILUL NR. 1602

Oficiul de Cadastru şi Publicitate Imobiliară MUREŞ
Biroul de Cadastru şi Publicitate Imobiliară Luduş

A. Partea I. Descrierea imobilului

TEREN Extravilan

Adresa: Jud. Mureş

Nr. Crt	Nr cadastral Nr. topografic	Suprafaţa* (mp)	Observaţii / Referinţe
A1		2.900	Sector cadastral:31 Teren neimprejmuit;

B. Partea II. Proprietari şi acte

Inscrieri privitoare la dreptul de proprietate şi alte drepturi reale		Referinţe
/		
Act Administrativ nr. 86, din 12/03/2025 emis de COMUNA ATINTIS (proces verbal de punere in posesie);		
B1	Inscrierea provizorie, drept de PROPRIETATE, dobandit prin Lege, cota actuala 1/1	A1
	1) **BARTHA ALEXANDRU** 2) **BARTHA STEFAN** 3) **BARTHA IOAN** 4) **MARTON ETELKA**	
Act Administrativ nr. 1259, din 18/03/2025 emis de COMUNA ATINTIS (adeverinta);		
B2	Se noteaza posesia in favoarea:	A1
	1) **BARTHA MARIUS-ALEXANDRU**	

C. Partea III. SARCINI .

Inscrieri privind dezmembramintele dreptului de proprietate, drepturi reale de garanţie şi sarcini	Referinţe
NU SUNT	

Document care conține date cu caracter personal, protejat de prevederile Regulamentului (UE) nr. 679/2016 și Legii 190/2018

Anexa Nr. 1 La Partea I

Teren

Nr cadastral	Suprafaţa (mp)*	Observaţii / Referinţe
	2.900	

* Suprafaţa este determinată in planul de proiecţie Stereo 70.

DETALII LINIARE IMOBIL

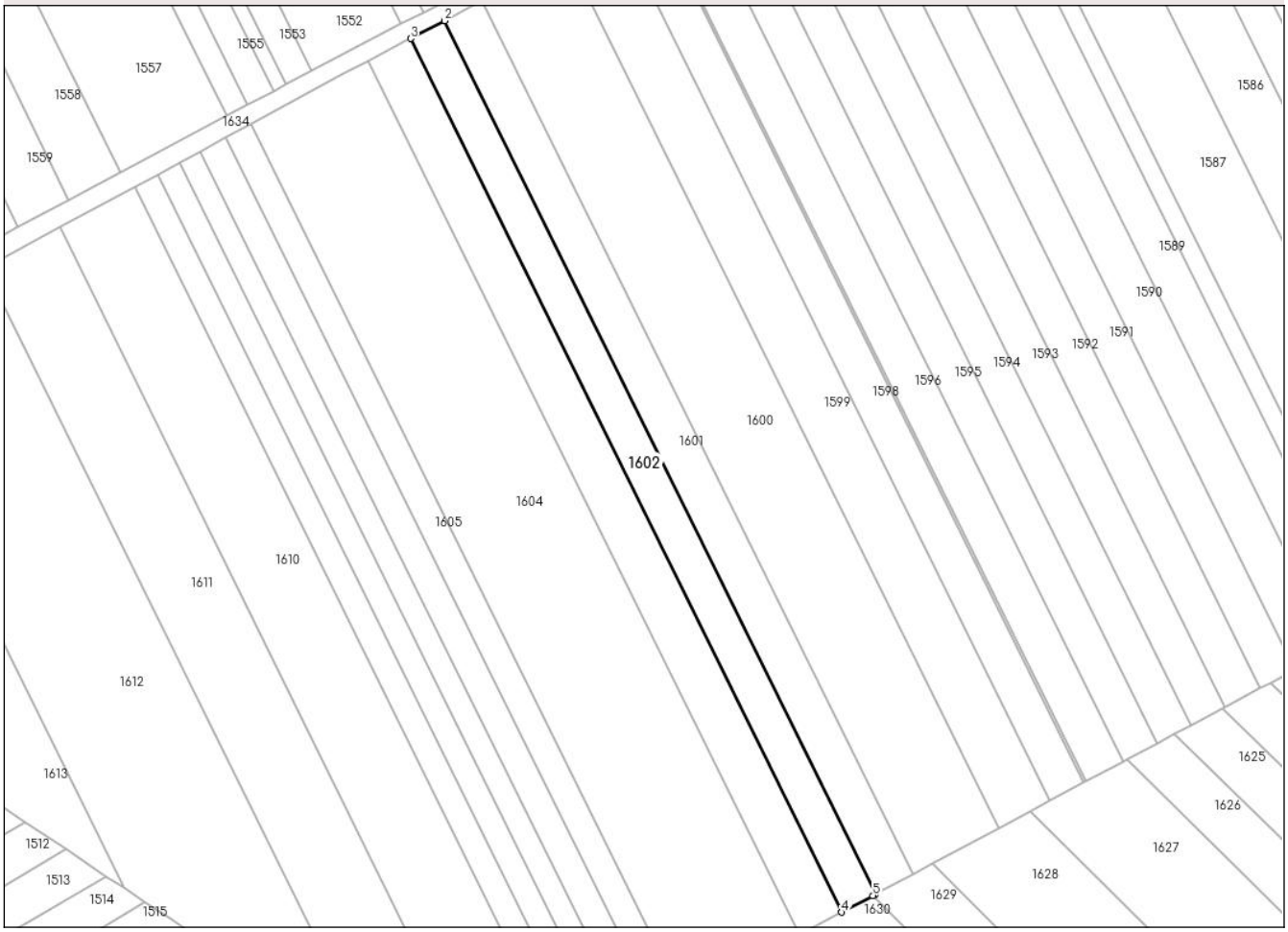

Date referitoare la teren

Crt	Categorie folosință	Intra vilan	Suprafaţa (mp)	Tarla	Parcelă	Nr. topo	Observaţii / Referinţe
1	arabil	NU	2.900	12	449/92	-	

Lungime Segmente
1) Valorile lungimilor segmentelor sunt obţinute din proiecţie în plan.

Punct început	X / Y	Punct sfârşit	X / Y	Lungime segment (** (m)
1	431.571,572 544.704,174	2	431.451,588 544.947,06	270.906
2	431.451,588 544.947,06	3	431.442,096 544.942,11	10.705
3	431.442,096 544.942,11	4	431.562,13 544.699,123	271.018
4	431.562,13 544.699,123	5	431.570,797 544.703,76	9.829
5	431.570,797 544.703,76	1	431.571,572 544.704,174	0.879

Document care conține date cu caracter personal, protejat de prevederile Regulamentului (UE) nr. 679/2016 și Legii 190/2018

** Lungimile segmentelor sunt determinate în planul de proiecţie Stereo 70 şi sunt rotunjite la 1 milimetru.
*** Distanţa dintre puncte este formată din segmente cumulate ce sunt mai mici decât valoarea 1 milimetru.

Document care conține date cu caracter personal, protejat de prevederile Regulamentului (UE) nr. 679/2016 și Legii 190/2018

DATE DESPRE IMOBILUL NR. 1603

Oficiul de Cadastru şi Publicitate Imobiliară MUREŞ
Biroul de Cadastru şi Publicitate Imobiliară Luduş

A. Partea I. Descrierea imobilului

TEREN Extravilan

Adresa: Jud. Mureş

Nr. Crt	Nr cadastral Nr. topografic	Suprafaţa* (mp)	Observaţii / Referinţe
A1		3.600	Sector cadastral:31 Teren neimprejmuit;

B. Partea II. Proprietari şi acte

Inscrieri privitoare la dreptul de proprietate şi alte drepturi reale		Referinţe
/		
Act Administrativ nr. 87, din 12/03/2025 emis de COMUNA ATINTIS (proces verbal de punere in posesie);		
B1	Inscrierea provizorie, drept de PROPRIETATE, dobandit prin Lege, cota actuala 1/1	A1
	1) **FULOP ELISABETA**	
Act Administrativ nr. 1258, din 18/03/2025 emis de COMUNA ATINTIS (adeverinta);		
B2	Se noteaza posesia in favoarea:	A1
	1) **SERES ZOLTAN**	

C. Partea III. SARCINI .

Inscrieri privind dezmembramintele dreptului de proprietate, drepturi reale de garanţie şi sarcini	Referinţe
NU SUNT	

Document care conține date cu caracter personal, protejat de prevederile Regulamentului (UE) nr. 679/2016 și Legii 190/2018

Anexa Nr. 1 La Partea I

Teren

Nr cadastral	Suprafaţa (mp)*	Observaţii / Referinţe
	3.600	

* Suprafaţa este determinată in planul de proiecţie Stereo 70.

DETALII LINIARE IMOBIL

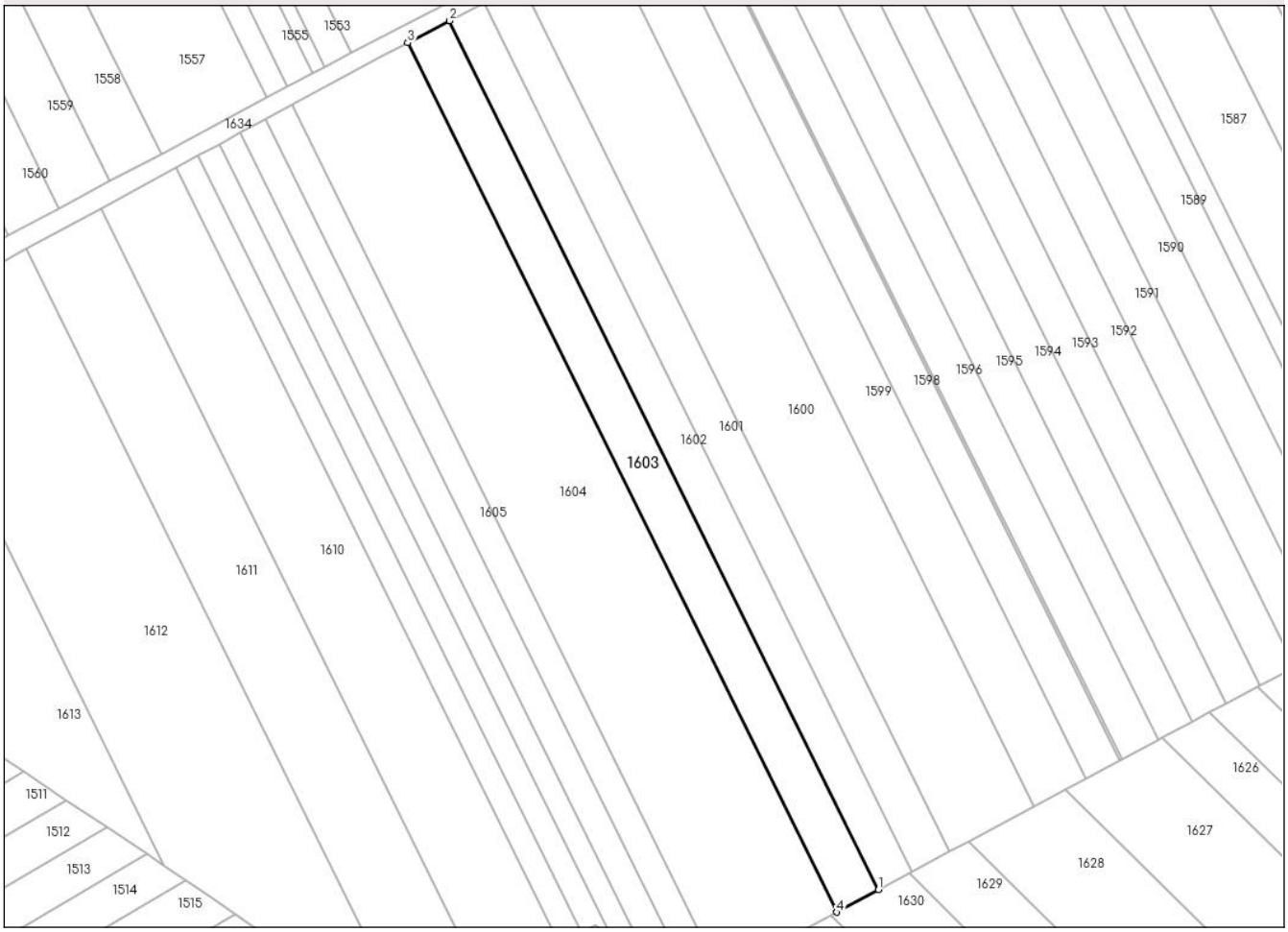

Date referitoare la teren

Crt	Categorie folosință	Intra vilan	Suprafaţa (mp)	Tarla	Parcelă	Nr. topo	Observaţii / Referinţe
1	arabil	NU	3.600	12	449/93	-	

Lungime Segmente
1) Valorile lungimilor segmentelor sunt obţinute din proiecţie în plan.

Punct început	X / Y	Punct sfârşit	X / Y	Lungime segment (** (m)
1	431.562,13 544.699,123	2	431.442,096 544.942,11	271.018
2	431.442,096 544.942,11	3	431.430,318 544.935,968	13.283
3	431.430,318 544.935,968	4	431.550,414 544.692,856	271.157
4	431.550,414 544.692,856	1	431.562,13 544.699,123	13.287

**** Lungimile segmentelor sunt determinate în planul de proiecţie Stereo 70 şi sunt rotunjite la 1 milimetru.**

Document care conține date cu caracter personal, protejat de prevederile Regulamentului (UE) nr. 679/2016 și Legii 190/2018

***** Distanţa dintre puncte este formată din segmente cumulate ce sunt mai mici decât valoarea 1 milimetru.**

DATE DESPRE IMOBILUL NR. 1604

Oficiul de Cadastru şi Publicitate Imobiliară MUREŞ
Biroul de Cadastru şi Publicitate Imobiliară Luduş

A. Partea I. Descrierea imobilului

TEREN Extravilan

Adresa: Jud. Mureş

Nr. Crt	Nr cadastral Nr. topografic	Suprafaţa* (mp)	Observaţii / Referinţe
A1		10.000	Sector cadastral:31 Teren neimprejmuit;

B. Partea II. Proprietari şi acte

Inscrieri privitoare la dreptul de proprietate şi alte drepturi reale		Referinţe
/		
Act Administrativ nr. 88, din 12/03/2025 emis de COMUNA ATINTIS (proces verbal de punere in posesie);		
B1	Inscrierea provizorie, drept de PROPRIETATE, dobandit prin Lege, cota actuala 1/1	A1
	1) **SZIKAISZI CATALIN** 2) **FINTA ALEXANDRU** 3) **BIRO KAROLY**	
Act Administrativ nr. 1256, din 18/03/2025 emis de COMUNA ATINTIS (adeverinta);		
B2	Se noteaza posesia in favoarea:	A1
	1) **VARI GYOZO-MIKLOS** 2) **VARI ERZSEBET**	

C. Partea III. SARCINI .

Inscrieri privind dezmembramintele dreptului de proprietate, drepturi reale de garanţie şi sarcini	Referinţe
NU SUNT	

Document care conține date cu caracter personal, protejat de prevederile Regulamentului (UE) nr. 679/2016 și Legii 190/2018

Anexa Nr. 1 La Partea I

Teren

Nr cadastral	Suprafaţa (mp)*	Observaţii / Referinţe
	10.000	

* Suprafaţa este determinată in planul de proiecţie Stereo 70.

DETALII LINIARE IMOBIL

Date referitoare la teren

Crt	Categorie folosință	Intra vilan	Suprafaţa (mp)	Tarla	Parcelă	Nr. topo	Observaţii / Referinţe
1	arabil	NU	10.000	12	449/94	-	

Lungime Segmente
1) Valorile lungimilor segmentelor sunt obţinute din proiecţie în plan.

Punct început	X / Y	Punct sfârşit	X / Y	Lungime segment (** (m)
1	431.430,318 544.935,968	2	431.423,593 544.932,46	7.585
2	431.423,593 544.932,46	3	431.397,818 544.918,495	29.316
3	431.397,818 544.918,495	4	431.517,88 544.675,452	271.081
4	431.517,88 544.675,452	5	431.532,226 544.683,127	16.27
5	431.532,226 544.683,127	6	431.548,951 544.692,074	18.968

Document care conține date cu caracter personal, protejat de prevederile Regulamentului (UE) nr. 679/2016 și Legii 190/2018

Punct început	X / Y	Punct sfârşit	X / Y	Lungime segment (** (m)
6	431.548,951 544.692,074	7	431.550,414 544.692,856	1.659
7	431.550,414 544.692,856	1	431.430,318 544.935,968	271.157

** Lungimile segmentelor sunt determinate în planul de proiecţie Stereo 70 şi sunt rotunjite la 1 milimetru.
*** Distanţa dintre puncte este formată din segmente cumulate ce sunt mai mici decât valoarea 1 milimetru.

Document care conține date cu caracter personal, protejat de prevederile Regulamentului (UE) nr. 679/2016 și Legii 190/2018

DATE DESPRE IMOBILUL NR. 1605

Oficiul de Cadastru şi Publicitate Imobiliară MUREŞ
Biroul de Cadastru şi Publicitate Imobiliară Luduş

A. Partea I. Descrierea imobilului

TEREN Extravilan

Adresa: Jud. Mureş

Nr. Crt	Nr cadastral Nr. topografic	Suprafaţa* (mp)	Observaţii / Referinţe
A1		2.200	Sector cadastral:31 Teren neimprejmuit;

B. Partea II. Proprietari şi acte

Inscrieri privitoare la dreptul de proprietate şi alte drepturi reale		Referinţe
/		
Act Administrativ nr. 89, din 11/12/2024 emis de COMUNA ATINTIS (proces verbal de punere in posesie);		
B1	Inscrierea provizorie, drept de PROPRIETATE, dobandit prin Lege, cota actuala 1/1	A1
	1) **BARTHA ROZALIA** 2) **BARTHA FRANCISC** 3) **BARTHA IOSIF** 4) **BARTHA CLARA**	

C. Partea III. SARCINI .

Inscrieri privind dezmembramintele dreptului de proprietate, drepturi reale de garanţie şi sarcini	Referinţe
NU SUNT	

Document care conține date cu caracter personal, protejat de prevederile Regulamentului (UE) nr. 679/2016 și Legii 190/2018

Anexa Nr. 1 La Partea I

Teren

Nr cadastral	Suprafaţa (mp)*	Observaţii / Referinţe
	2.200	

* Suprafaţa este determinată in planul de proiecţie Stereo 70.

DETALII LINIARE IMOBIL

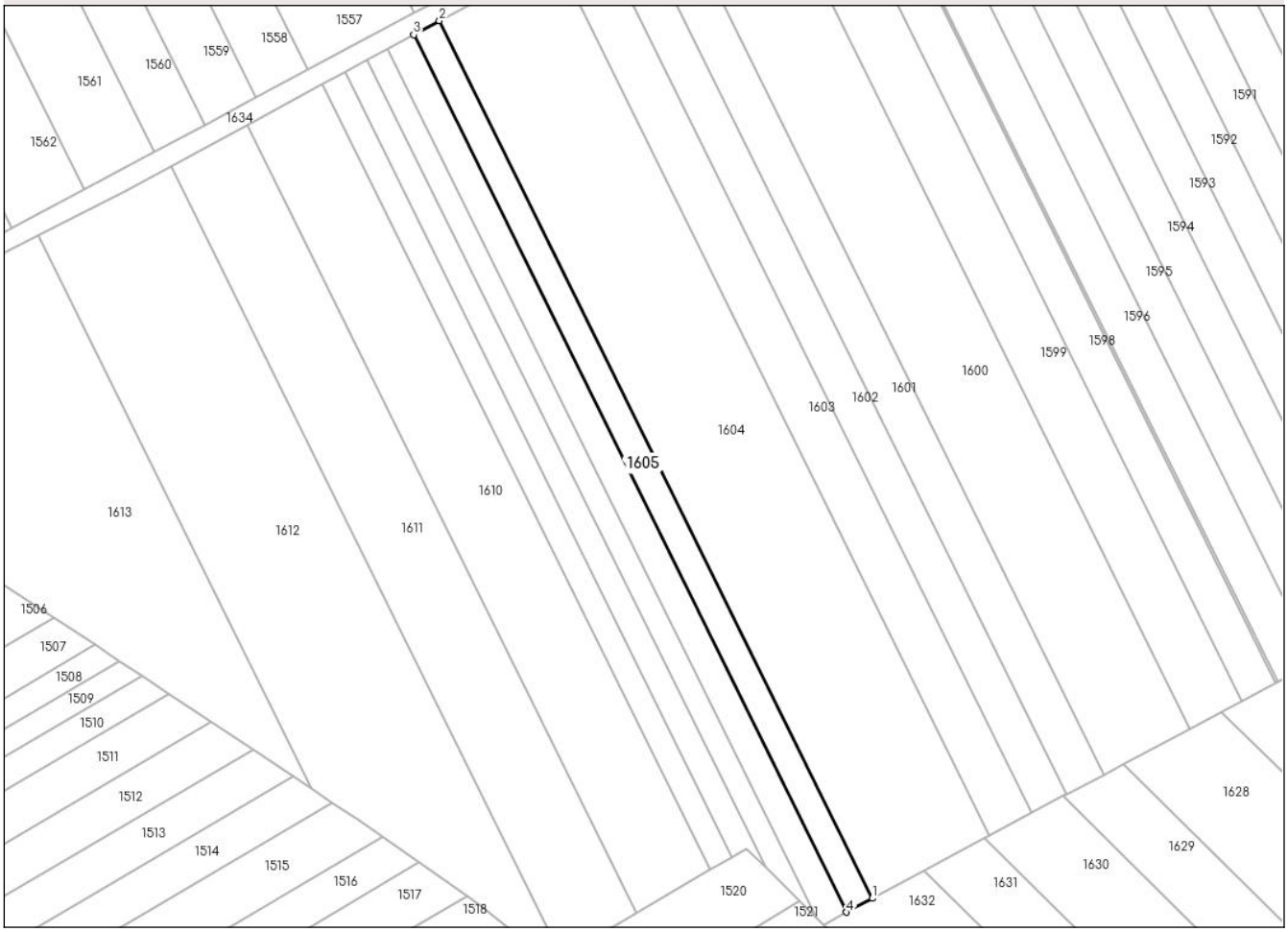

Date referitoare la teren

Crt	Categorie folosință	Intra vilan	Suprafaţa (mp)	Tarla	Parcelă	Nr. topo	Observaţii / Referinţe
1	arabil	NU	2.200	12	449/95	-	

Lungime Segmente
1) Valorile lungimilor segmentelor sunt obţinute din proiecţie în plan.

Punct început	X / Y	Punct sfârşit	X / Y	Lungime segment (** (m)
1	431.517,88 544.675,452	2	431.397,818 544.918,495	271.081
2	431.397,818 544.918,495	3	431.390,676 544.914,626	8.122
3	431.390,676 544.914,626	4	431.510,719 544.671,622	271.038
4	431.510,719 544.671,622	1	431.517,88 544.675,452	8.121

**** Lungimile segmentelor sunt determinate în planul de proiecţie Stereo 70 şi sunt rotunjite la 1 milimetru.**

Document care conține date cu caracter personal, protejat de prevederile Regulamentului (UE) nr. 679/2016 și Legii 190/2018

***** Distanţa dintre puncte este formată din segmente cumulate ce sunt mai mici decât valoarea 1 milimetru.**

DATE DESPRE IMOBILUL NR. 1606

Oficiul de Cadastru şi Publicitate Imobiliară MUREȘ
Biroul de Cadastru şi Publicitate Imobiliară Luduș

A. Partea I. Descrierea imobilului

TEREN Extravilan

Adresa: Jud. Mureș

Nr. Crt	Nr cadastral Nr. topografic	Suprafaţa* (mp)	Observaţii / Referinţe
A1		2.200	Sector cadastral:31 Teren neimprejmuit;

B. Partea II. Proprietari şi acte

Inscrieri privitoare la dreptul de proprietate şi alte drepturi reale		Referinţe
/		
Act Administrativ nr. 90, din 12/03/2025 emis de COMUNA ATINTIS (proces verbal dce punere in posesie);		
B1	Inscrierea provizorie, drept de PROPRIETATE, dobandit prin Lege, cota actuala 1/1	A1
	1) **BARTHA ALEXANDRU** 2) **BARTHA STEFAN** 3) **BARTHA IOAN** 4) **MARTON ETELKA**	
Act Administrativ nr. 1255, din 18/03/2025 emis de COMUNA ATINTIS (adeverinta);		
B2	Se noteaza posesia in favoarea:	A1
	1) **VARI GYOZO-MIKLOS** 2) **VARI ERZSEBET**	

C. Partea III. SARCINI .

Inscrieri privind dezmembramintele dreptului de proprietate, drepturi reale de garanţie şi sarcini	Referinţe
NU SUNT	

Document care conține date cu caracter personal, protejat de prevederile Regulamentului (UE) nr. 679/2016 și Legii 190/2018

Anexa Nr. 1 La Partea I

Teren

Nr cadastral	Suprafaţa (mp)*	Observaţii / Referinţe
	2.200	

* Suprafaţa este determinată in planul de proiecţie Stereo 70.

DETALII LINIARE IMOBIL

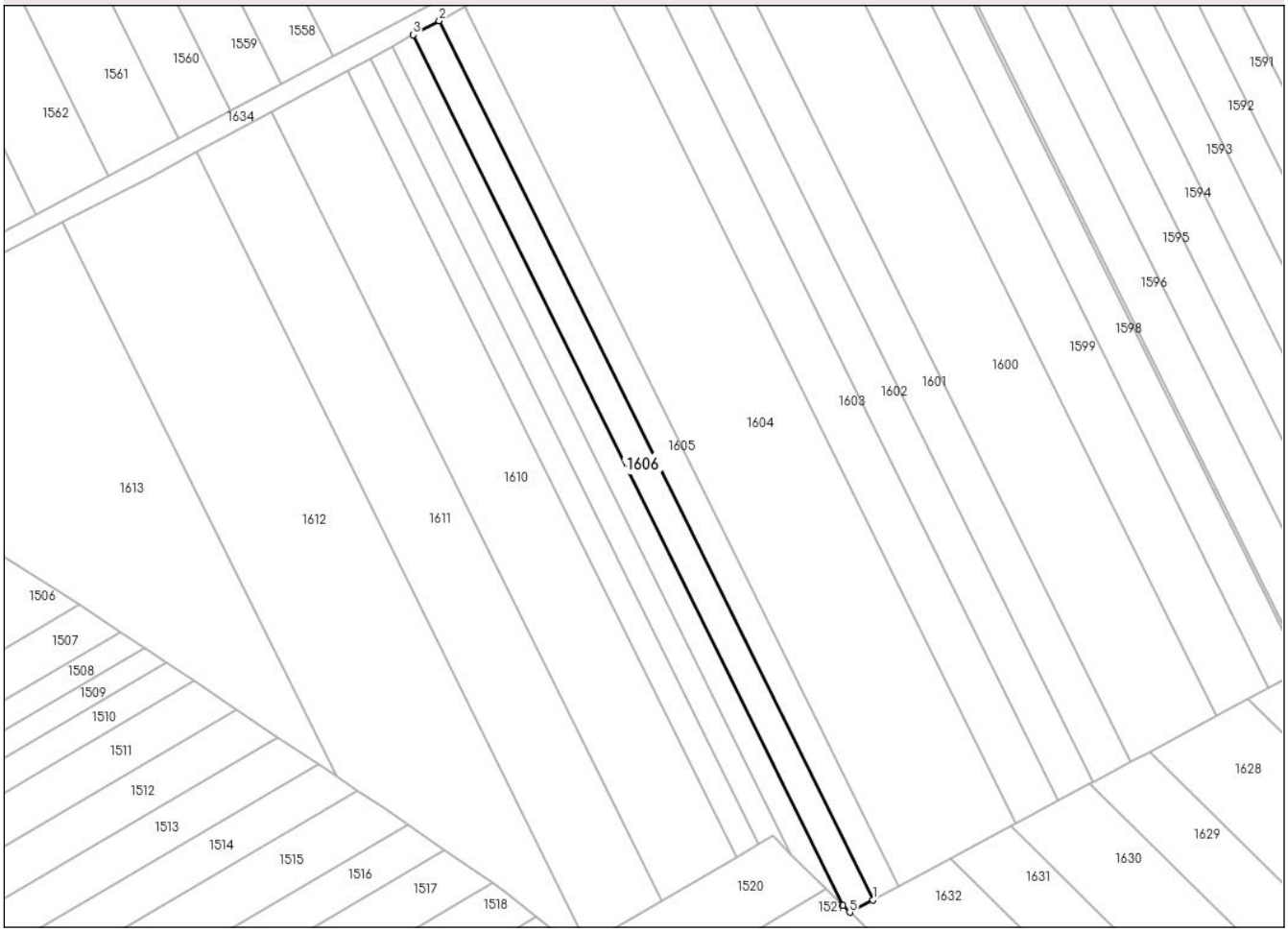

Date referitoare la teren

Crt	Categorie folosință	Intra vilan	Suprafaţa (mp)	Tarla	Parcelă	Nr. topo	Observaţii / Referinţe
1	arabil	NU	2.200	12	449/96	-	

Lungime Segmente
1) Valorile lungimilor segmentelor sunt obţinute din proiecţie în plan.

Punct început	X / Y	Punct sfârşit	X / Y	Lungime segment (** (m)
1	431.510,719 544.671,622	2	431.390,676 544.914,626	271.038
2	431.390,676 544.914,626	3	431.383,53 544.910,754	8.127
3	431.383,53 544.910,754	4	431.502,449 544.670,027	268.498
4	431.502,449 544.670,027	5	431.504,309 544.668,193	2.612
5	431.504,309 544.668,193	1	431.510,719 544.671,622	7.27

Document care conține date cu caracter personal, protejat de prevederile Regulamentului (UE) nr. 679/2016 și Legii 190/2018

** Lungimile segmentelor sunt determinate în planul de proiecţie Stereo 70 şi sunt rotunjite la 1 milimetru.
*** Distanţa dintre puncte este formată din segmente cumulate ce sunt mai mici decât valoarea 1 milimetru.

Document care conține date cu caracter personal, protejat de prevederile Regulamentului (UE) nr. 679/2016 și Legii 190/2018

DATE DESPRE IMOBILUL NR. 1607

Oficiul de Cadastru şi Publicitate Imobiliară MUREŞ
Biroul de Cadastru şi Publicitate Imobiliară Luduş

A. Partea I. Descrierea imobilului

TEREN Extravilan

Adresa: Jud. Mureş

Nr. Crt	Nr cadastral Nr. topografic	Suprafaţa* (mp)	Observaţii / Referinţe
A1		1.700	Sector cadastral:31 Teren neimprejmuit;

B. Partea II. Proprietari şi acte

Inscrieri privitoare la dreptul de proprietate şi alte drepturi reale		Referinţe
/		
Act Administrativ nr. 149660, din 08/05/2009 emis de CJSDPAT Mures (titlu de proprietate);		
B1	Intabulare, drept de PROPRIETATE, dobandit prin Lege, cota actuala 1/1	A1
	1) **BARTHA S SIMION**	
Act Administrativ nr. 1628, din 18/02/2025 emis de COMUNA ATINTIS (adeverinta);		
B2	Se noteaza posesia in favoarea:	A1
	1) **VARI GYOZO-MIKLOS** 2) **VARI ERZSEBET**	

C. Partea III. SARCINI .

Inscrieri privind dezmembramintele dreptului de proprietate, drepturi reale de garanţie şi sarcini	Referinţe
NU SUNT	

Document care conține date cu caracter personal, protejat de prevederile Regulamentului (UE) nr. 679/2016 și Legii 190/2018

Anexa Nr. 1 La Partea I

Teren

Nr cadastral	Suprafaţa (mp)*	Observaţii / Referinţe
	1.700	

* Suprafaţa este determinată in planul de proiecţie Stereo 70.

DETALII LINIARE IMOBIL

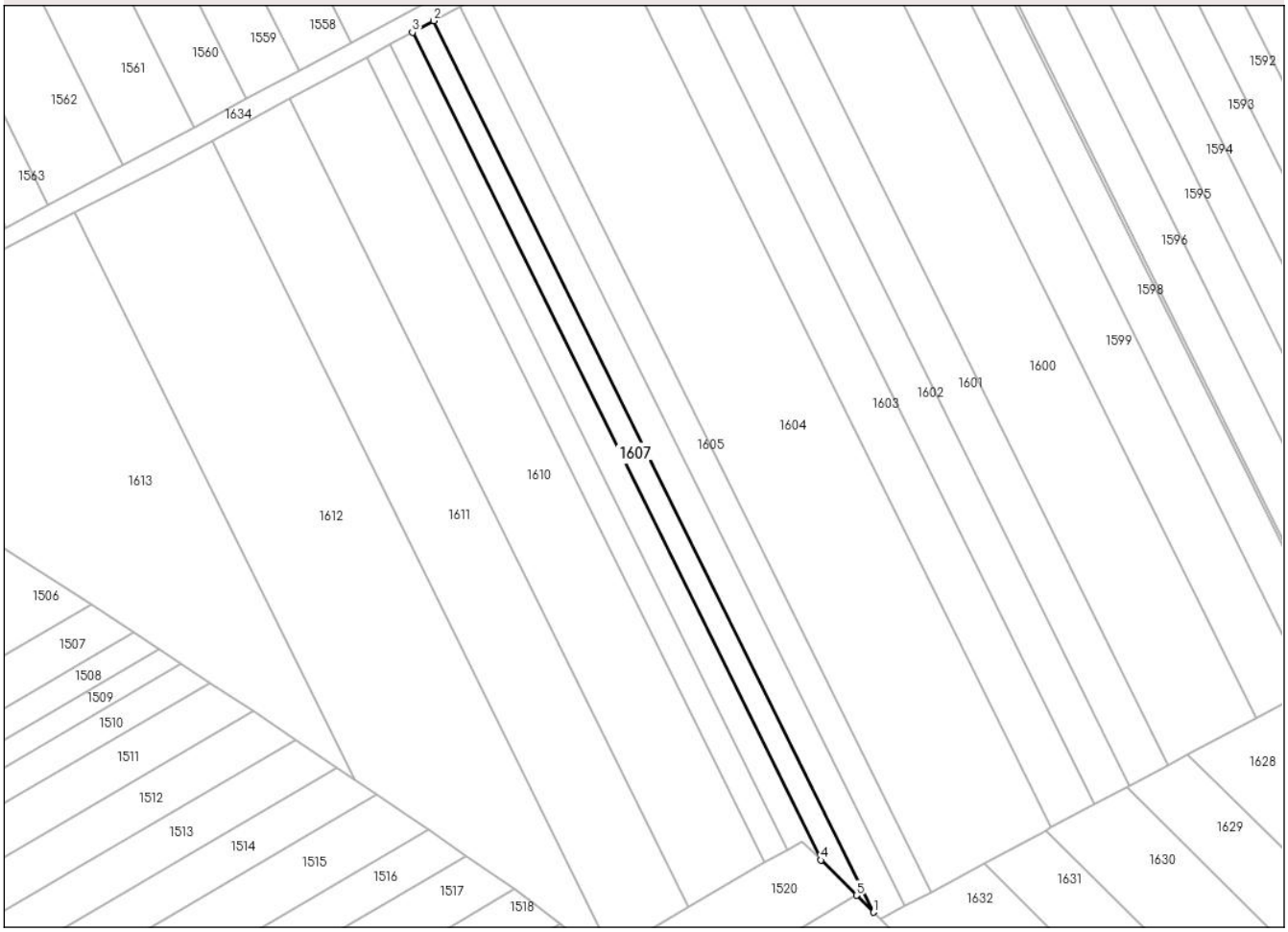

Date referitoare la teren

Crt	Categorie folosință	Intra vilan	Suprafaţa (mp)	Tarla	Parcelă	Nr. topo	Observaţii / Referinţe
1	arabil	NU	1.700	12	449/97	-	

Lungime Segmente
1) Valorile lungimilor segmentelor sunt obţinute din proiecţie în plan.

Punct început	X / Y	Punct sfârşit	X / Y	Lungime segment (** (m)
1	431.502,449 544.670,027	2	431.383,53 544.910,754	268.498
2	431.383,53 544.910,754	3	431.377,753 544.907,624	6.571
3	431.377,753 544.907,624	4	431.488,171 544.684,104	249.306
4	431.488,171 544.684,104	5	431.497,821 544.674,59	13.551
5	431.497,821 544.674,59	1	431.502,449 544.670,027	6.499

Document care conține date cu caracter personal, protejat de prevederile Regulamentului (UE) nr. 679/2016 și Legii 190/2018

** Lungimile segmentelor sunt determinate în planul de proiecţie Stereo 70 şi sunt rotunjite la 1 milimetru.
*** Distanţa dintre puncte este formată din segmente cumulate ce sunt mai mici decât valoarea 1 milimetru.

Document care conține date cu caracter personal, protejat de prevederile Regulamentului (UE) nr. 679/2016 și Legii 190/2018

DATE DESPRE IMOBILUL NR. 1608

Oficiul de Cadastru şi Publicitate Imobiliară MUREŞ
Biroul de Cadastru şi Publicitate Imobiliară Luduş

A. Partea I. Descrierea imobilului

TEREN Extravilan

Adresa: Jud. Mureş

Nr. Crt	Nr cadastral Nr. topografic	Suprafaţa* (mp)	Observaţii / Referinţe
A1		1.700	Sector cadastral:31 Teren neimprejmuit;

B. Partea II. Proprietari şi acte

Inscrieri privitoare la dreptul de proprietate şi alte drepturi reale		Referinţe
/		
Act Administrativ nr. 95, din 12/03/2025 emis de COMUNA ATINTIS (proces verbal de punere in posesie);		
B1	Inscrierea provizorie, drept de PROPRIETATE, dobandit prin Lege, cota actuala 1/1	A1
	1) **BARTHA STEFAN**	
Act Administrativ nr. 789, din 18/02/2025 emis de COMUNA ATINTIS (adeverinta);		
B2	Se noteaza posesia in favoarea:	A1
	1) **VARI GYOZO-MIKLOS** 2) **VARI ERZSEBET**	

C. Partea III. SARCINI .

Inscrieri privind dezmembramintele dreptului de proprietate, drepturi reale de garanţie şi sarcini	Referinţe
NU SUNT	

Document care conține date cu caracter personal, protejat de prevederile Regulamentului (UE) nr. 679/2016 și Legii 190/2018

Anexa Nr. 1 La Partea I

Teren

Nr cadastral	Suprafaţa (mp)*	Observaţii / Referinţe
	1.700	

* Suprafaţa este determinată in planul de proiecţie Stereo 70.

DETALII LINIARE IMOBIL

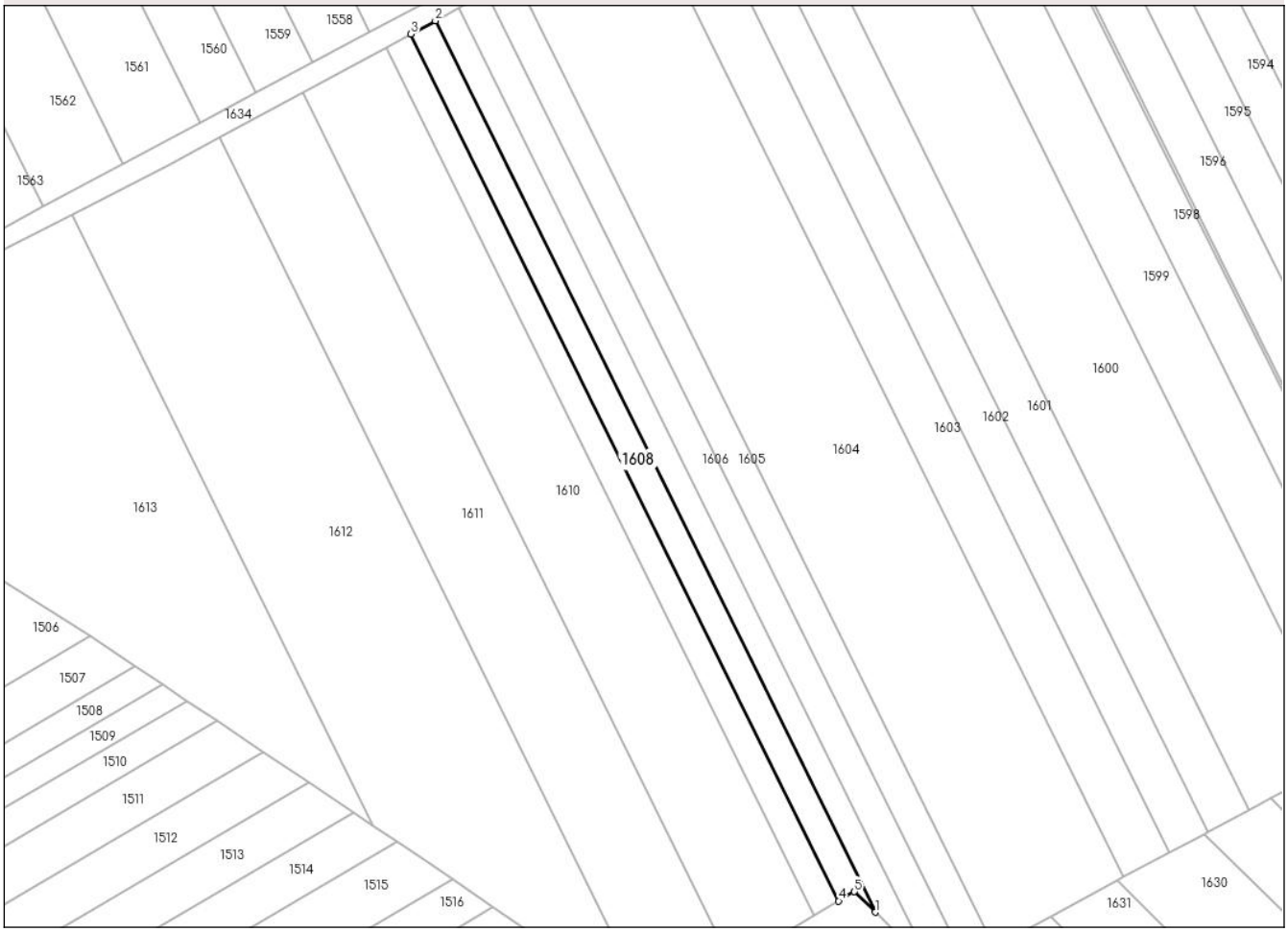

Date referitoare la teren

Crt	Categorie folosință	Intra vilan	Suprafaţa (mp)	Tarla	Parcelă	Nr. topo	Observaţii / Referinţe
1	arabil	NU	1.700	12	449/97/2	-	

Lungime Segmente
1) Valorile lungimilor segmentelor sunt obţinute din proiecţie în plan.

Punct început	X / Y	Punct sfârşit	X / Y	Lungime segment (** (m)
1	431.488,171 544.684,104	2	431.377,753 544.907,624	249.306
2	431.377,753 544.907,624	3	431.371,611 544.904,297	6.985
3	431.371,611 544.904,297	4	431.478,989 544.686,931	242.442
4	431.478,989 544.686,931	5	431.482,95 544.689,251	4.591
5	431.482,95 544.689,251	1	431.488,171 544.684,104	7.331

Document care conține date cu caracter personal, protejat de prevederile Regulamentului (UE) nr. 679/2016 și Legii 190/2018

** Lungimile segmentelor sunt determinate în planul de proiecţie Stereo 70 şi sunt rotunjite la 1 milimetru.
*** Distanţa dintre puncte este formată din segmente cumulate ce sunt mai mici decât valoarea 1 milimetru.

Document care conține date cu caracter personal, protejat de prevederile Regulamentului (UE) nr. 679/2016 și Legii 190/2018

DATE DESPRE IMOBILUL NR. 1609

Oficiul de Cadastru şi Publicitate Imobiliară MUREŞ
Biroul de Cadastru şi Publicitate Imobiliară Luduş

A. Partea I. Descrierea imobilului

TEREN Extravilan

Adresa: Jud. Mureş

Nr. Crt	Nr cadastral Nr. topografic	Suprafaţa* (mp)	Observaţii / Referinţe
A1		1.700	Sector cadastral:31 Teren neimprejmuit;

B. Partea II. Proprietari şi acte

Inscrieri privitoare la dreptul de proprietate şi alte drepturi reale		Referinţe
/		
Act Administrativ nr. 9362, din 23/04/1998 emis de CJSDPAT Mures (titlu de proprietate);		
B1	Intabulare, drept de PROPRIETATE, dobandit prin Lege, cota actuala 1/1	A1
	1) **BARTHA S STEFAN** 2) **BARTHA S ALEXANDRU** 3) **TIUCA S ROZALIA**	
Act Administrativ nr. 790, din 18/02/2025 emis de COMUNA ATINTIS (adeverinta);		
B2	Se noteaza posesia in favoarea:	A1
	1) **VARI GYOZO-MIKLOS** 2) **VARI ERZSEBET**	

C. Partea III. SARCINI .

Inscrieri privind dezmembramintele dreptului de proprietate, drepturi reale de garanţie şi sarcini	Referinţe
NU SUNT	

Document care conține date cu caracter personal, protejat de prevederile Regulamentului (UE) nr. 679/2016 și Legii 190/2018

Anexa Nr. 1 La Partea I

Teren

Nr cadastral	Suprafaţa (mp)*	Observaţii / Referinţe
	1.700	

* Suprafaţa este determinată in planul de proiecţie Stereo 70.

DETALII LINIARE IMOBIL

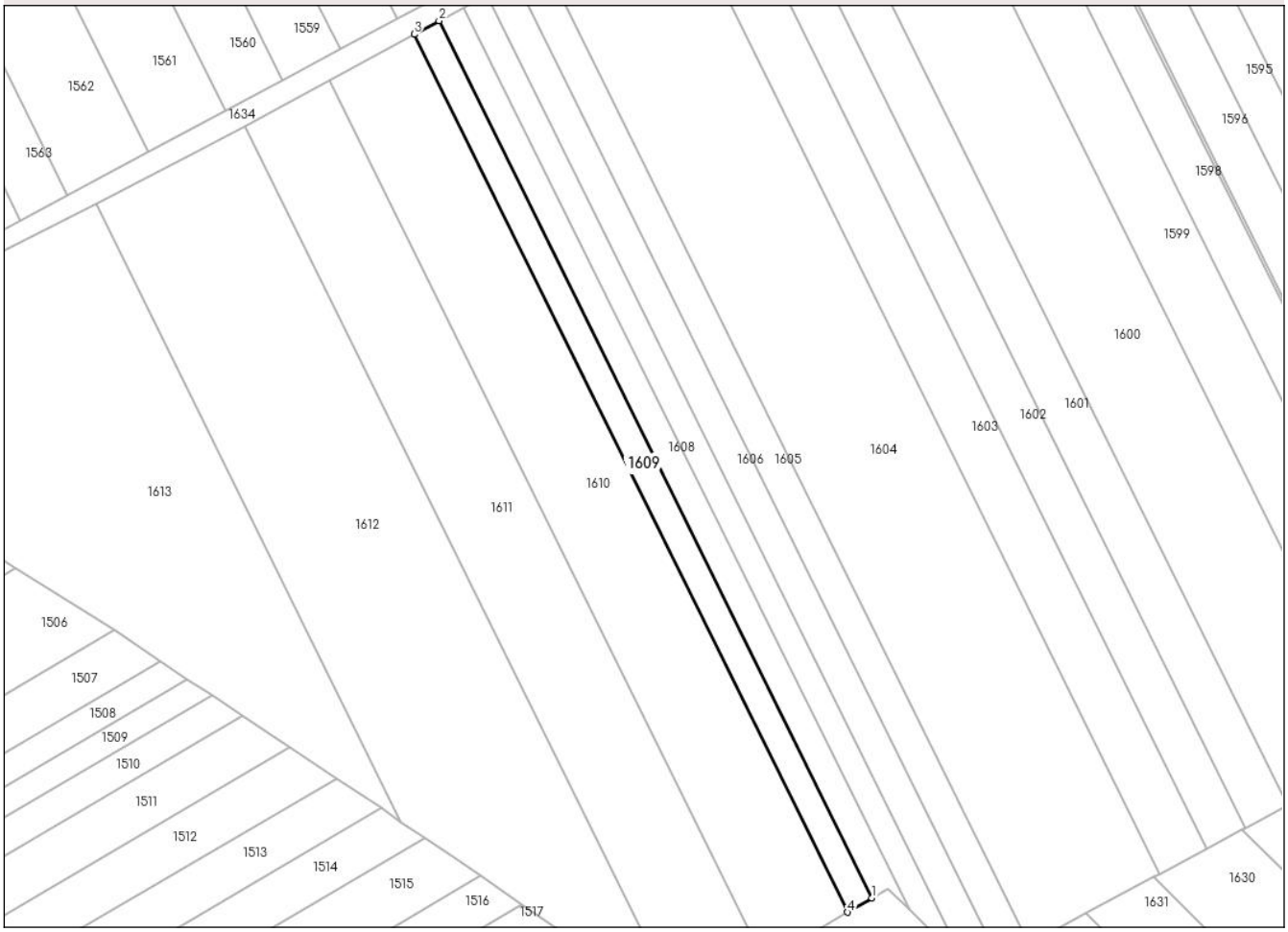

Date referitoare la teren

Crt	Categorie folosință	Intra vilan	Suprafaţa (mp)	Tarla	Parcelă	Nr. topo	Observaţii / Referinţe
1	arabil	NU	1.700	12	449/97/1	-	

Lungime Segmente
1) Valorile lungimilor segmentelor sunt obţinute din proiecţie în plan.

Punct început	X / Y	Punct sfârşit	X / Y	Lungime segment (** (m)
1	431.478,989 544.686,931	2	431.371,611 544.904,297	242.442
2	431.371,611 544.904,297	3	431.365,445 544.900,956	7.014
3	431.365,445 544.900,956	4	431.472,926 544.683,38	242.676
4	431.472,926 544.683,38	1	431.478,989 544.686,931	7.026

**** Lungimile segmentelor sunt determinate în planul de proiecţie Stereo 70 şi sunt rotunjite la 1 milimetru.**

Document care conține date cu caracter personal, protejat de prevederile Regulamentului (UE) nr. 679/2016 și Legii 190/2018

***** Distanţa dintre puncte este formată din segmente cumulate ce sunt mai mici decât valoarea 1 milimetru.**

DATE DESPRE IMOBILUL NR. 1610

Oficiul de Cadastru şi Publicitate Imobiliară MUREŞ
Biroul de Cadastru şi Publicitate Imobiliară Luduş

A. Partea I. Descrierea imobilului

TEREN Extravilan

Adresa: Jud. Mureş

Nr. Crt	Nr cadastral Nr. topografic	Suprafaţa* (mp)	Observaţii / Referinţe
A1		5.800	Sector cadastral:31 Teren neimprejmuit;

B. Partea II. Proprietari şi acte

Inscrieri privitoare la dreptul de proprietate şi alte drepturi reale		Referinţe
/		
Act Administrativ nr. 9265, din 05/05/1997 emis de CJSDPAT Mures (titlu de proprietate);		
B1	Intabulare, drept de PROPRIETATE, dobandit prin Lege, cota actuala 1/1	A1
	1) **KIRALY S STEFAN** 2) **KIRALY S PAUL** 3) **KIRALY S IOSIF**	
Act Administrativ nr. 791, din 18/02/2025 emis de COMUNA ATINTIS (adeverinta);		
B2	Se noteaza posesia in favoarea:	A1
	1) **VARI GYOZO-MIKLOS** 2) **VARI ERZSEBET**	

C. Partea III. SARCINI .

Inscrieri privind dezmembramintele dreptului de proprietate, drepturi reale de garanţie şi sarcini	Referinţe
NU SUNT	

Document care conține date cu caracter personal, protejat de prevederile Regulamentului (UE) nr. 679/2016 și Legii 190/2018

Anexa Nr. 1 La Partea I

Teren

Nr cadastral	Suprafaţa (mp)*	Observaţii / Referinţe
	5.800	

* Suprafaţa este determinată in planul de proiecţie Stereo 70.

DETALII LINIARE IMOBIL

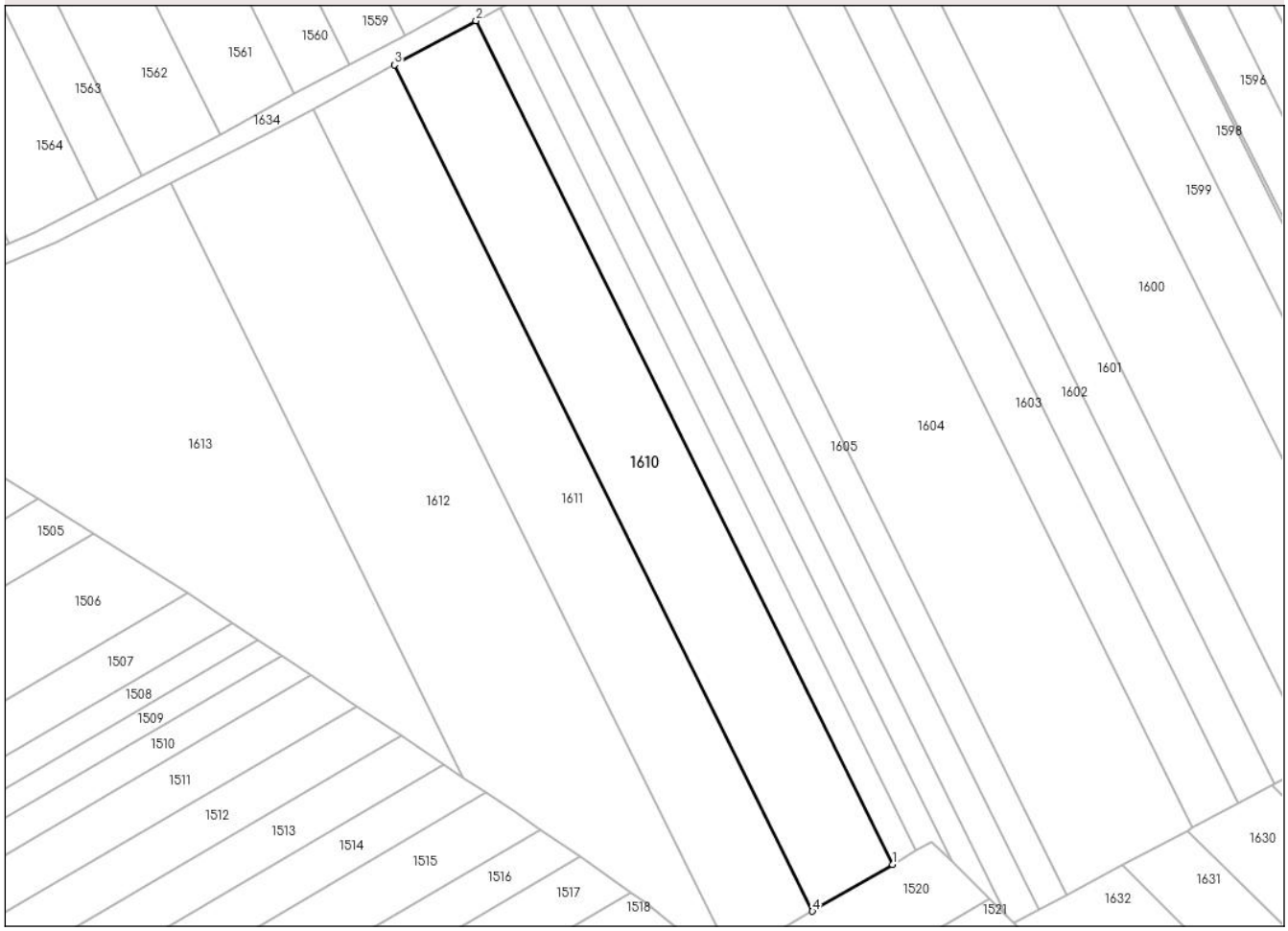

Date referitoare la teren

Crt	Categorie folosință	Intra vilan	Suprafaţa (mp)	Tarla	Parcelă	Nr. topo	Observaţii / Referinţe
1	arabil	NU	5.800	12	449/98	-	

Lungime Segmente

1) Valorile lungimilor segmentelor sunt obţinute din proiecţie în plan.

Punct început	X / Y	Punct sfârşit	X / Y	Lungime segment (** (m)
1	431.472,926 544.683,38	2	431.365,445 544.900,956	242.676
2	431.365,445 544.900,956	3	431.344,45 544.889,581	23.878
3	431.344,45 544.889,581	4	431.452,284 544.671,29	243.473
4	431.452,284 544.671,29	1	431.472,926 544.683,38	23.921

**** Lungimile segmentelor sunt determinate în planul de proiecţie Stereo 70 şi sunt rotunjite la 1 milimetru.**

Document care conține date cu caracter personal, protejat de prevederile Regulamentului (UE) nr. 679/2016 și Legii 190/2018

***** Distanţa dintre puncte este formată din segmente cumulate ce sunt mai mici decât valoarea 1 milimetru.**

Document care conține date cu caracter personal, protejat de prevederile Regulamentului (UE) nr. 679/2016 și Legii 190/2018

DATE DESPRE IMOBILUL NR. 1611

Oficiul de Cadastru şi Publicitate Imobiliară MUREŞ
Biroul de Cadastru şi Publicitate Imobiliară Luduş

A. Partea I. Descrierea imobilului

TEREN Extravilan

Adresa: Jud. Mureş

Nr. Crt	Nr cadastral Nr. topografic	Suprafaţa* (mp)	Observaţii / Referinţe
A1		5.800	Sector cadastral:31 Teren neimprejmuit;

B. Partea II. Proprietari şi acte

Inscrieri privitoare la dreptul de proprietate şi alte drepturi reale		Referinţe
/		
Act Administrativ nr. 9445, din 21/01/1999 emis de CJSDPAT Mures (titlu de proprietate);		
B1	Intabulare, drept de PROPRIETATE, dobandit prin Lege, cota actuala 1/1	A1
	1) **BARTHA M FRANCISC**	
Act Administrativ nr. 792, din 18/02/2025 emis de COMUNA ATINTIS (adeverinta);		
B2	Se noteaza posesia in favoarea:	A1
	1) **KISS JANOS**	

C. Partea III. SARCINI .

Inscrieri privind dezmembramintele dreptului de proprietate, drepturi reale de garanţie şi sarcini	Referinţe
NU SUNT	

Document care conține date cu caracter personal, protejat de prevederile Regulamentului (UE) nr. 679/2016 și Legii 190/2018

Anexa Nr. 1 La Partea I

Teren

Nr cadastral	Suprafaţa (mp)*	Observaţii / Referinţe
	5.800	

* Suprafaţa este determinată in planul de proiecţie Stereo 70.

DETALII LINIARE IMOBIL

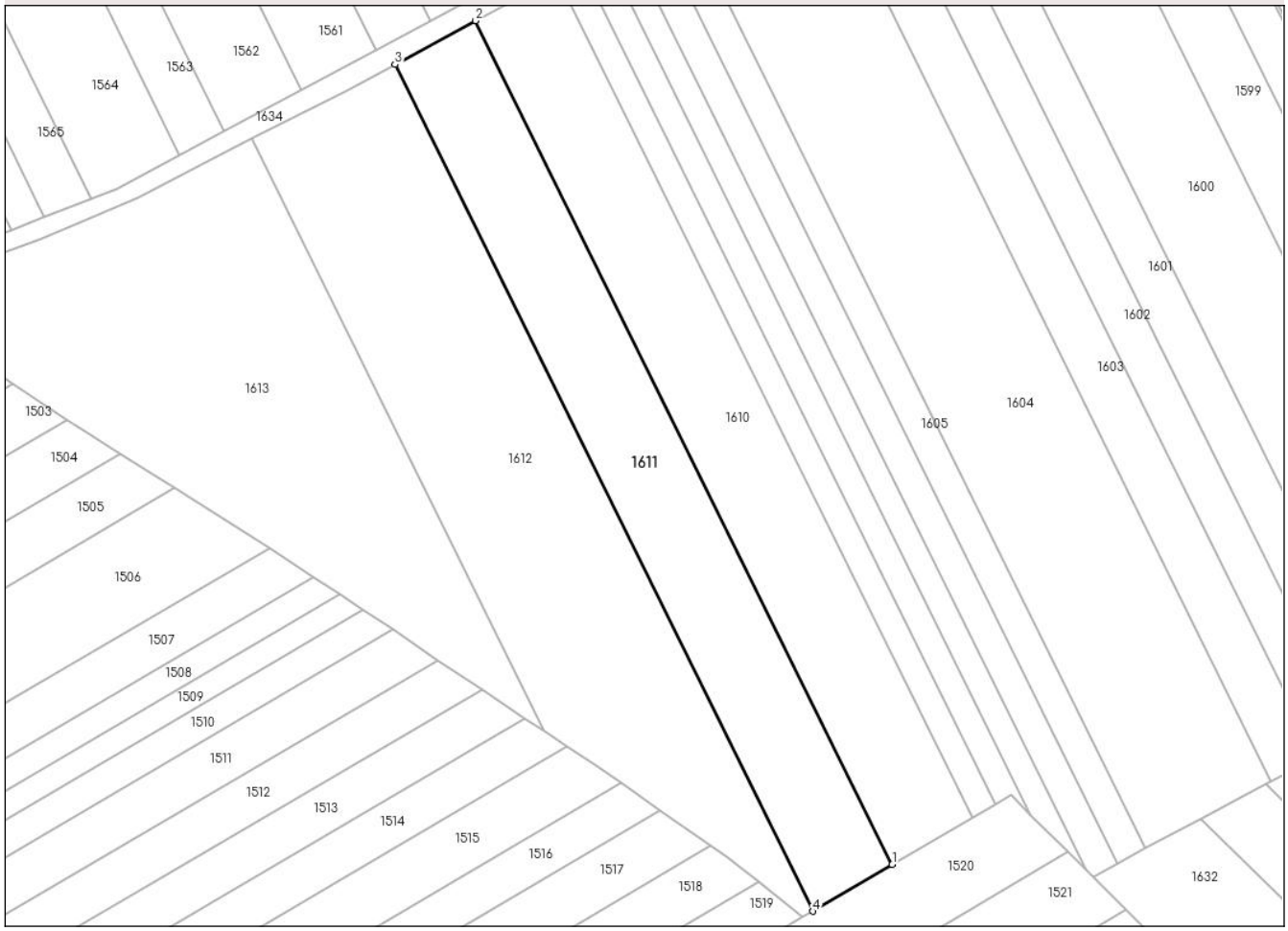

Date referitoare la teren

Crt	Categorie folosință	Intra vilan	Suprafaţa (mp)	Tarla	Parcelă	Nr. topo	Observaţii / Referinţe
1	arabil	NU	5.800	12	449/99	-	

Lungime Segmente

1) Valorile lungimilor segmentelor sunt obţinute din proiecţie în plan.

Punct început	X / Y	Punct sfârşit	X / Y	Lungime segment (** (m)
1	431.452,284 544.671,29	2	431.344,45 544.889,581	243.473
2	431.344,45 544.889,581	3	431.323,524 544.878,243	23.8
3	431.323,524 544.878,243	4	431.431,71 544.659,24	244.267
4	431.431,71 544.659,24	1	431.452,284 544.671,29	23.843

**** Lungimile segmentelor sunt determinate în planul de proiecţie Stereo 70 şi sunt rotunjite la 1 milimetru.**

Document care conține date cu caracter personal, protejat de prevederile Regulamentului (UE) nr. 679/2016 și Legii 190/2018

***** Distanţa dintre puncte este formată din segmente cumulate ce sunt mai mici decât valoarea 1 milimetru.**

DATE DESPRE IMOBILUL NR. 1612

Oficiul de Cadastru şi Publicitate Imobiliară MUREŞ
Biroul de Cadastru şi Publicitate Imobiliară Luduş

A. Partea I. Descrierea imobilului

TEREN Extravilan

Adresa: Jud. Mureş

Nr. Crt	Nr cadastral Nr. topografic	Suprafaţa* (mp)	Observaţii / Referinţe
A1		8.700	Sector cadastral:31 Teren neimprejmuit; Diferenta de suprafata de 8700 mp se afla la id 1613

B. Partea II. Proprietari şi acte

Inscrieri privitoare la dreptul de proprietate şi alte drepturi reale		Referinţe
/		
Act Administrativ nr. 9423, din 14/01/1999 emis de CJSDPAT Mures (titlu de proprietate);		
B1	Intabulare, drept de PROPRIETATE, dobandit prin Lege, cota actuala 1/1	A1
	1) **KISS M MARIA** 2) **FODOR M ELISABETA**	
Act Administrativ nr. 793, din 18/02/2025 emis de COMUNA ATINTIS (adeverinta);		
B2	Se noteaza posesia in favoarea:	A1
	1) **SERES MARTIN**	

C. Partea III. SARCINI .

Inscrieri privind dezmembramintele dreptului de proprietate, drepturi reale de garanţie şi sarcini	Referinţe
NU SUNT	

Document care conține date cu caracter personal, protejat de prevederile Regulamentului (UE) nr. 679/2016 și Legii 190/2018

Anexa Nr. 1 La Partea I

Teren

Nr cadastral	Suprafaţa (mp)*	Observaţii / Referinţe
	8.700	Diferenta de suprafata de 8700 mp se afla la id 1613

* Suprafaţa este determinată in planul de proiecţie Stereo 70.

DETALII LINIARE IMOBIL

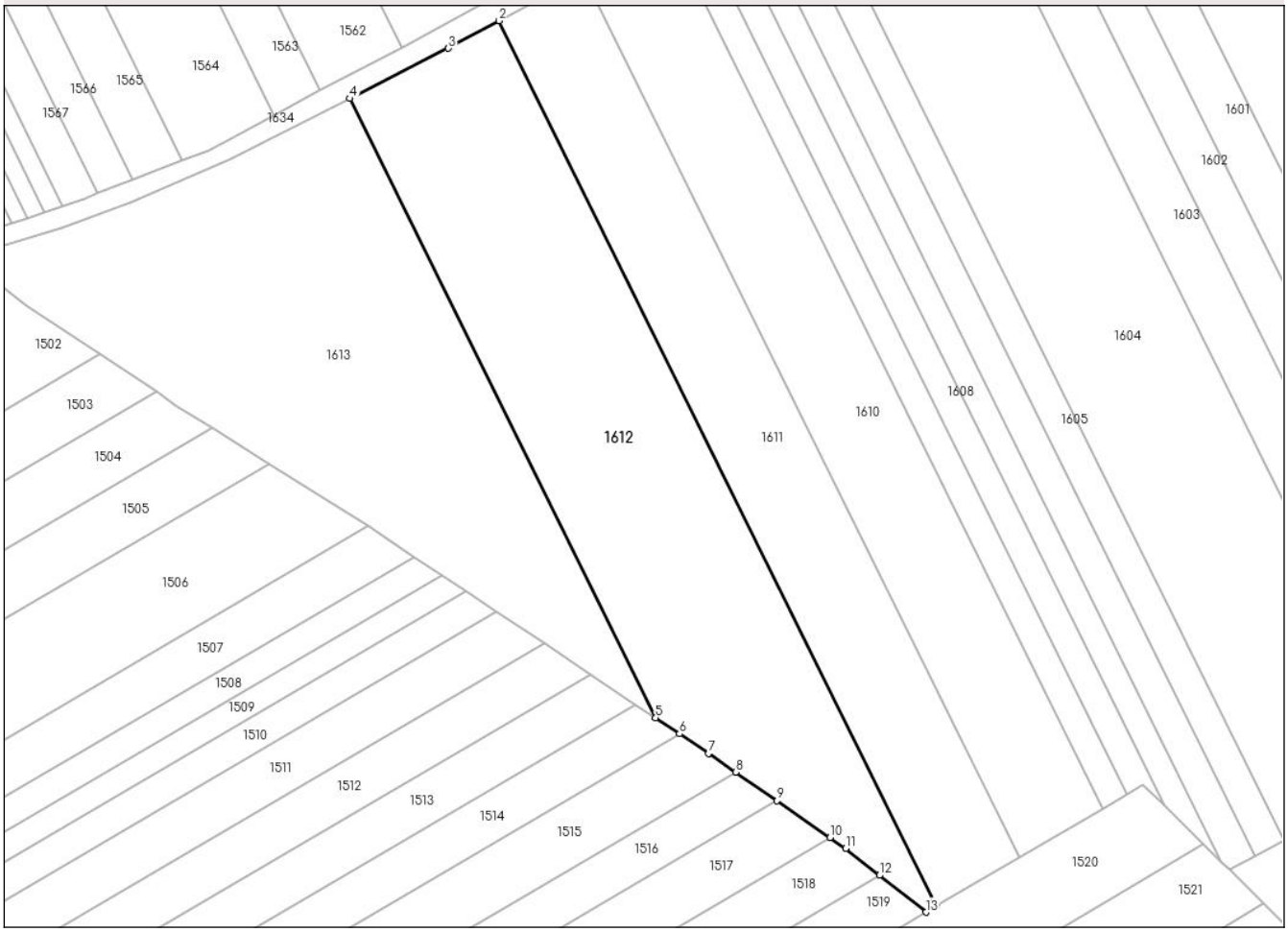

Date referitoare la teren

Crt	Categorie folosință	Intra vilan	Suprafaţa (mp)	Tarla	Parcelă	Nr. topo	Observaţii / Referinţe
1	arabil	NU	8.700	12	449/100	-	

Lungime Segmente
1) Valorile lungimilor segmentelor sunt obţinute din proiecţie în plan.

Punct început	X / Y	Punct sfârşit	X / Y	Lungime segment (** (m)
1	431.431,71 544.659,24	2	431.323,524 544.878,243	244.267
2	431.323,524 544.878,243	3	431.310,928 544.871,419	14.326
3	431.310,928 544.871,419	4	431.286,559 544.858,992	27.355
4	431.286,559 544.858,992	5	431.362,228 544.705,815	170.847
5	431.362,228 544.705,815	6	431.368,167 544.701,852	7.14

Document care conține date cu caracter personal, protejat de prevederile Regulamentului (UE) nr. 679/2016 și Legii 190/2018

Punct început	X / Y	Punct sfârşit	X / Y	Lungime segment (** (m)
6	431.368,167 544.701,852	7	431.375,357 544.697,055	8.644
7	431.375,357 544.697,055	8	431.382,046 544.692,407	8.146
8	431.382,046 544.692,407	9	431.392,235 544.685,328	12.407
9	431.392,235 544.685,328	10	431.405,393 544.676,186	16.022
10	431.405,393 544.676,186	11	431.409,264 544.673,496	4.713
11	431.409,264 544.673,496	12	431.417,641 544.666,862	10.686
12	431.417,641 544.666,862	13	431.429,155 544.657,744	14.688
13	431.429,155 544.657,744	1	431.431,71 544.659,24	2.961

** Lungimile segmentelor sunt determinate în planul de proiecţie Stereo 70 şi sunt rotunjite la 1 milimetru.
*** Distanţa dintre puncte este formată din segmente cumulate ce sunt mai mici decât valoarea 1 milimetru.

Document care conține date cu caracter personal, protejat de prevederile Regulamentului (UE) nr. 679/2016 și Legii 190/2018

DATE DESPRE IMOBILUL NR. 1613

Oficiul de Cadastru şi Publicitate Imobiliară MUREŞ
Biroul de Cadastru şi Publicitate Imobiliară Luduş

A. Partea I. Descrierea imobilului

TEREN Extravilan

Adresa: Jud. Mureş

Nr. Crt	Nr cadastral Nr. topografic	Suprafaţa* (mp)	Observaţii / Referinţe
A1		8.700	Sector cadastral:31 Teren neimprejmuit; Diferenta de suprafata de 8700 mp se afla la id 1612

B. Partea II. Proprietari şi acte

Inscrieri privitoare la dreptul de proprietate şi alte drepturi reale		Referinţe
/		
Act Administrativ nr. 9423, din 14/01/1999 emis de CJSDPAT Mures (titlu de proprietate);		
B1	Intabulare, drept de PROPRIETATE, dobandit prin Lege, cota actuala 1/1	A1
	1) **KISS M MARIA** 2) **FODOR M ELISABETA**	
Act Administrativ nr. 794, din 18/02/2025 emis de COMUNA ATINTIS (adeverinta);		
B2	Se noteaza posesia in favoarea:	A1
	1) **SERES EMMA-ERZSEBET**	

C. Partea III. SARCINI .

Inscrieri privind dezmembramintele dreptului de proprietate, drepturi reale de garanţie şi sarcini	Referinţe
NU SUNT	

Document care conține date cu caracter personal, protejat de prevederile Regulamentului (UE) nr. 679/2016 și Legii 190/2018

Anexa Nr. 1 La Partea I

Teren

Nr cadastral	Suprafaţa (mp)*	Observaţii / Referinţe
	8.700	Diferenta de suprafata de 8700 mp se afla la id 1612

* Suprafaţa este determinată in planul de proiecţie Stereo 70.

DETALII LINIARE IMOBIL

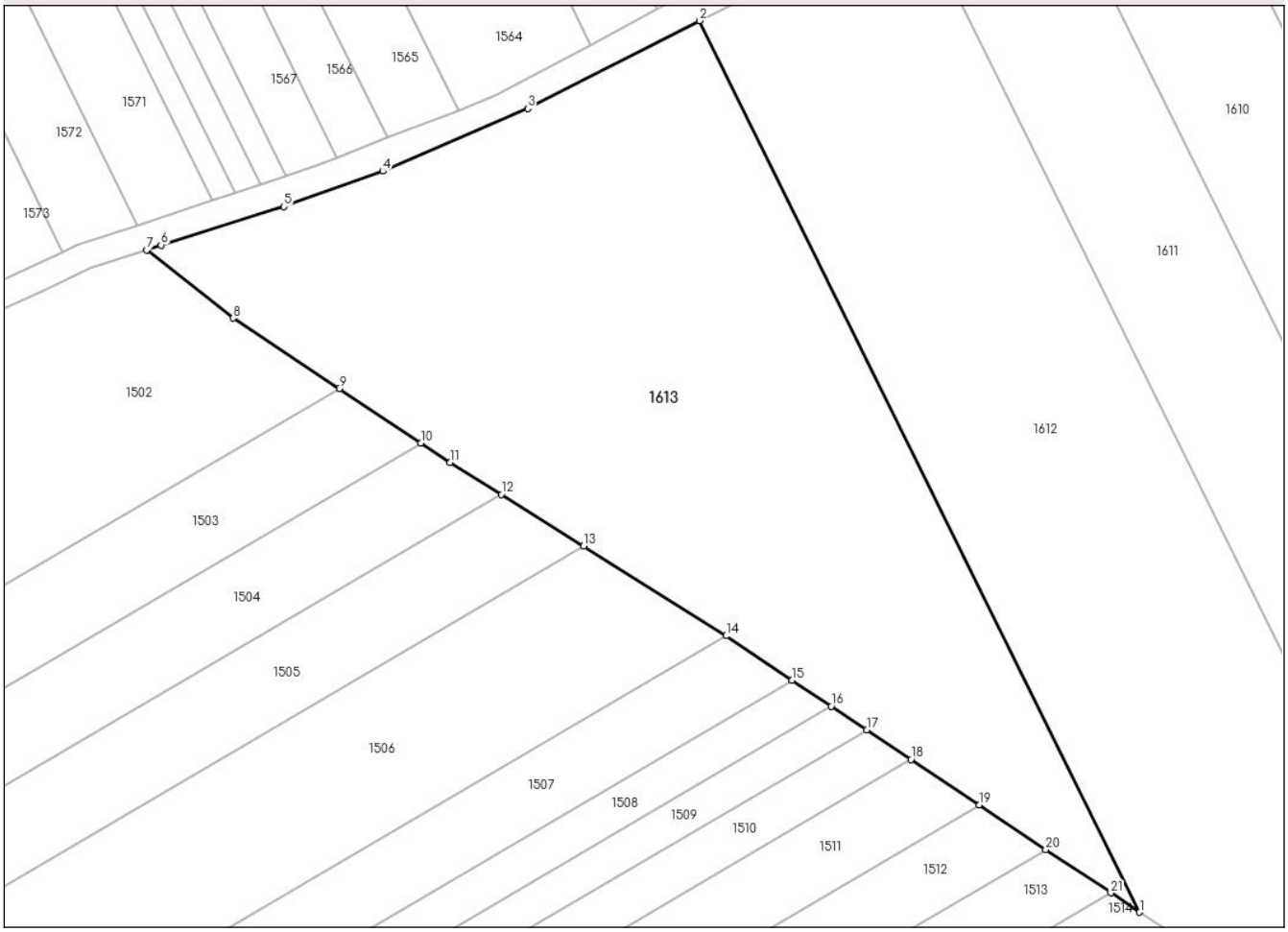

Date referitoare la teren

Crt	Categorie folosință	Intra vilan	Suprafaţa (mp)	Tarla	Parcelă	Nr. topo	Observaţii / Referinţe
1	arabil	NU	8.700	12	449/100	-	

Lungime Segmente

1) Valorile lungimilor segmentelor sunt obţinute din proiecţie în plan.

Punct început	X / Y	Punct sfârşit	X / Y	Lungime segment (** (m)
1	431.362,228 544.705,815	2	431.286,559 544.858,992	170.847
3	431.256,967 544.843,901	4	431.232,053 544.833,144	27.137
5	431.215,011 544.827,055	6	431.193,891 544.820,424	22.137
7	431.191,382 544.819,603	8	431.206,309 544.807,882	18.979
9	431.224,533 544.795,765	10	431.238,571 544.786,431	16.858

Punct început	X / Y	Punct sfârşit	X / Y	Lungime segment (** (m)
2	431.286,559 544.858,992	3	431.256,967 544.843,901	33.218
4	431.232,053 544.833,144	5	431.215,011 544.827,055	18.097
6	431.193,891 544.820,424	7	431.191,382 544.819,603	2.64
8	431.206,309 544.807,882	9	431.224,533 544.795,765	21.885
10	431.238,571 544.786,431	11	431.243,615 544.783,077	6.057

Document care conține date cu caracter personal, protejat de prevederile Regulamentului (UE) nr. 679/2016 și Legii 190/2018

Punct început	X / Y	Punct sfârşit	X / Y	Lungime segment (** (m)
11	431.243,615 544.783,077	12	431.252,415 544.777,576	10.378
13	431.266,581 544.768,719	14	431.291,063 544.753,3	28.933
15	431.302,472 544.745,687	16	431.309,19 544.741,204	8.076
17	431.315,269 544.737,148	18	431.322,897 544.732,058	9.171
19	431.334,634 544.724,226	20	431.346,08 544.716,59	13.759
21	431.357,254 544.709,134	1	431.362,228 544.705,815	5.979

Punct început	X / Y	Punct sfârşit	X / Y	Lungime segment (** (m)
12	431.252,415 544.777,576	13	431.266,581 544.768,719	16.707
14	431.291,063 544.753,3	15	431.302,472 544.745,687	13.716
16	431.309,19 544.741,204	17	431.315,269 544.737,148	7.307
18	431.322,897 544.732,058	19	431.334,634 544.724,226	14.11
20	431.346,08 544.716,59	21	431.357,254 544.709,134	13.434

** Lungimile segmentelor sunt determinate în planul de proiecţie Stereo 70 şi sunt rotunjite la 1 milimetru.
*** Distanţa dintre puncte este formată din segmente cumulate ce sunt mai mici decât valoarea 1 milimetru.

Document care conține date cu caracter personal, protejat de prevederile Regulamentului (UE) nr. 679/2016 și Legii 190/2018

DATE DESPRE IMOBILUL NR. 1614

Oficiul de Cadastru şi Publicitate Imobiliară MUREŞ
Biroul de Cadastru şi Publicitate Imobiliară Luduş

A. Partea I. Descrierea imobilului

TEREN Extravilan

Adresa: Jud. Mureş

Nr. Crt	Nr cadastral Nr. topografic	Suprafaţa* (mp)	Observaţii / Referinţe
A1		4.400	Sector cadastral:31 Teren neimprejmuit;

B. Partea II. Proprietari şi acte

Inscrieri privitoare la dreptul de proprietate şi alte drepturi reale		Referinţe
/		
Act Administrativ nr. 9319, din 13/10/1997 emis de CJSDPAT Mures (titlu de proprietate);		
B1	Intabulare, drept de PROPRIETATE, dobandit prin Lege, cota actuala 1/1	A1
	1) **BARTHA S ROZALIA**	
Act Administrativ nr. 1253, din 18/03/2025 emis de COMUNA ATINTIS (adeverinta);		
B2	Se noteaza posesia in favoarea:	A1
	1) **TANKO KINGA-ERZSEBET**	

C. Partea III. SARCINI .

Inscrieri privind dezmembramintele dreptului de proprietate, drepturi reale de garanţie şi sarcini	Referinţe
NU SUNT	

Document care conține date cu caracter personal, protejat de prevederile Regulamentului (UE) nr. 679/2016 și Legii 190/2018

Anexa Nr. 1 La Partea I

Teren

Nr cadastral	Suprafaţa (mp)*	Observaţii / Referinţe
	4.400	

* Suprafaţa este determinată in planul de proiecţie Stereo 70.

DETALII LINIARE IMOBIL

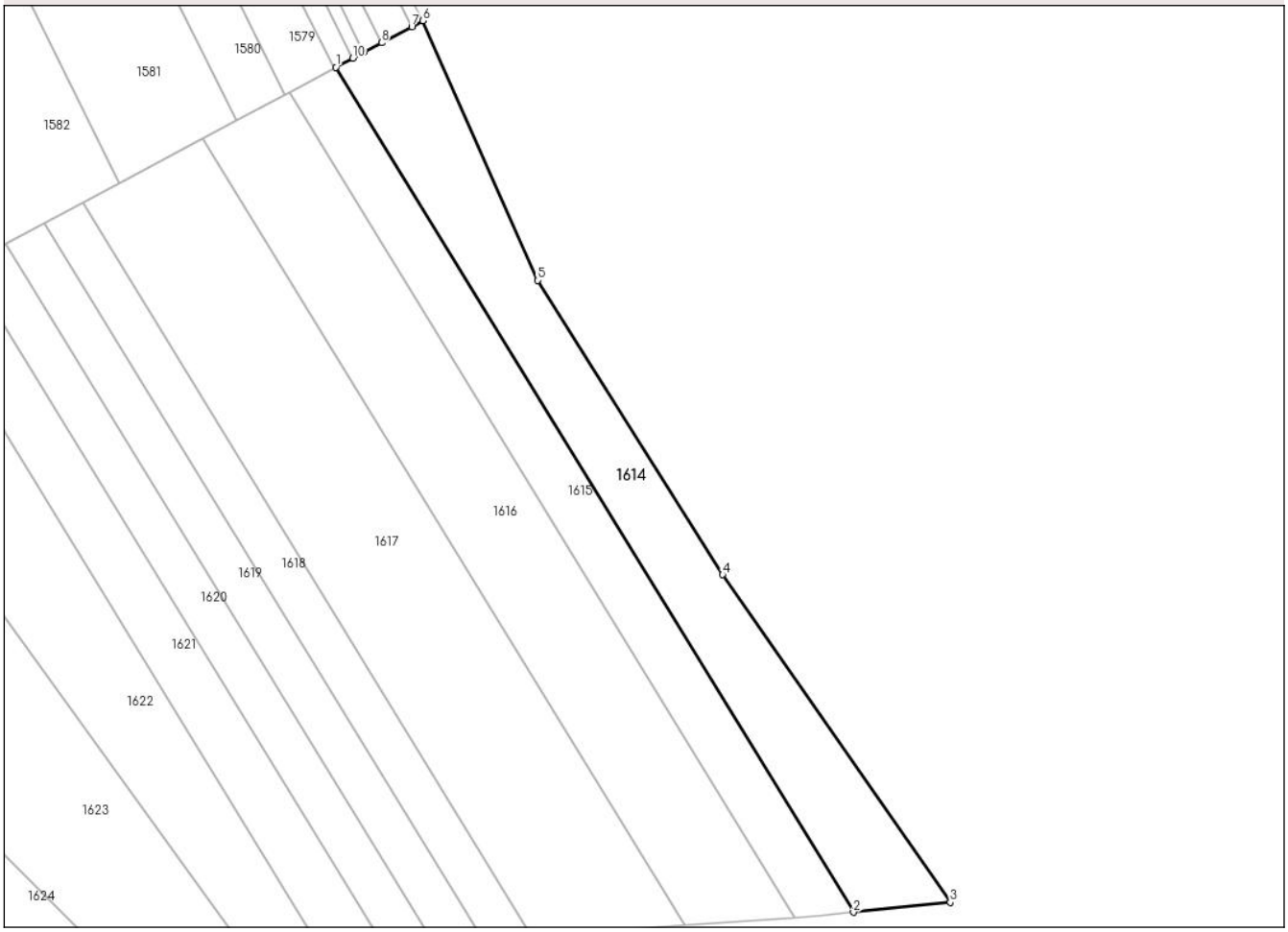

Date referitoare la teren

Crt	Categorie folosință	Intra vilan	Suprafaţa (mp)	Tarla	Parcelă	Nr. topo	Observaţii / Referinţe
1	arabil	NU	4.400	12	449/101	-	

Lungime Segmente
1) Valorile lungimilor segmentelor sunt obţinute din proiecţie în plan.

Punct început	X / Y	Punct sfârşit	X / Y	Lungime segment (** (m)
1	431.861,43 544.859,23	2	431.988,559 544.651,933	243.174
2	431.988,559 544.651,933	3	432.012,336 544.654,367	23.902
3	432.012,336 544.654,367	4	431.956,406 544.734,739	97.918
4	431.956,406 544.734,739	5	431.911,045 544.806,926	85.256
5	431.911,045 544.806,926	6	431.882,769 544.870,645	69.711

Document care conține date cu caracter personal, protejat de prevederile Regulamentului (UE) nr. 679/2016 și Legii 190/2018

Punct început	X / Y	Punct sfârşit	X / Y	Lungime segment (** (m)
6	431.882,769 544.870,645	7	431.880,066 544.869,199	3.066
7	431.880,066 544.869,199	8	431.872,656 544.865,235	8.404
8	431.872,656 544.865,235	9	431.868,29 544.862,9	4.95
9	431.868,29 544.862,9	10	431.865,609 544.861,465	3.041
10	431.865,609 544.861,465	1	431.861,43 544.859,23	4.74

** Lungimile segmentelor sunt determinate în planul de proiecţie Stereo 70 şi sunt rotunjite la 1 milimetru.
*** Distanţa dintre puncte este formată din segmente cumulate ce sunt mai mici decât valoarea 1 milimetru.

Document care conține date cu caracter personal, protejat de prevederile Regulamentului (UE) nr. 679/2016 și Legii 190/2018

DATE DESPRE IMOBILUL NR. 1615

Oficiul de Cadastru şi Publicitate Imobiliară MUREŞ
Biroul de Cadastru şi Publicitate Imobiliară Luduş

A. Partea I. Descrierea imobilului

TEREN Extravilan

Adresa: Jud. Mureş

Nr. Crt	Nr cadastral Nr. topografic	Suprafaţa* (mp)	Observaţii / Referinţe
A1		3.100	Sector cadastral:31 Teren neimprejmuit;

B. Partea II. Proprietari şi acte

Inscrieri privitoare la dreptul de proprietate şi alte drepturi reale		Referinţe
/		
Act Administrativ nr. 9467, din 16/06/1999 emis de CJSDPAT Mures (titlu de proprietate);		
B1	Intabulare, drept de PROPRIETATE, dobandit prin Lege, cota actuala 1/1	A1
	1) **KISS M IOAN**	
Act Administrativ nr. 795, din 18/02/2025 emis de COMUNA ATINTIS (adeverinta);		
B2	Se noteaza posesia in favoarea:	A1
	1) **FULOP ZOLTAN** 2) **FULOP ERIKA**	

C. Partea III. SARCINI .

Inscrieri privind dezmembramintele dreptului de proprietate, drepturi reale de garanţie şi sarcini	Referinţe
NU SUNT	

Document care conține date cu caracter personal, protejat de prevederile Regulamentului (UE) nr. 679/2016 și Legii 190/2018

Anexa Nr. 1 La Partea I

Teren

Nr cadastral	Suprafaţa (mp)*	Observaţii / Referinţe
	3.100	

* Suprafaţa este determinată in planul de proiecţie Stereo 70.

DETALII LINIARE IMOBIL

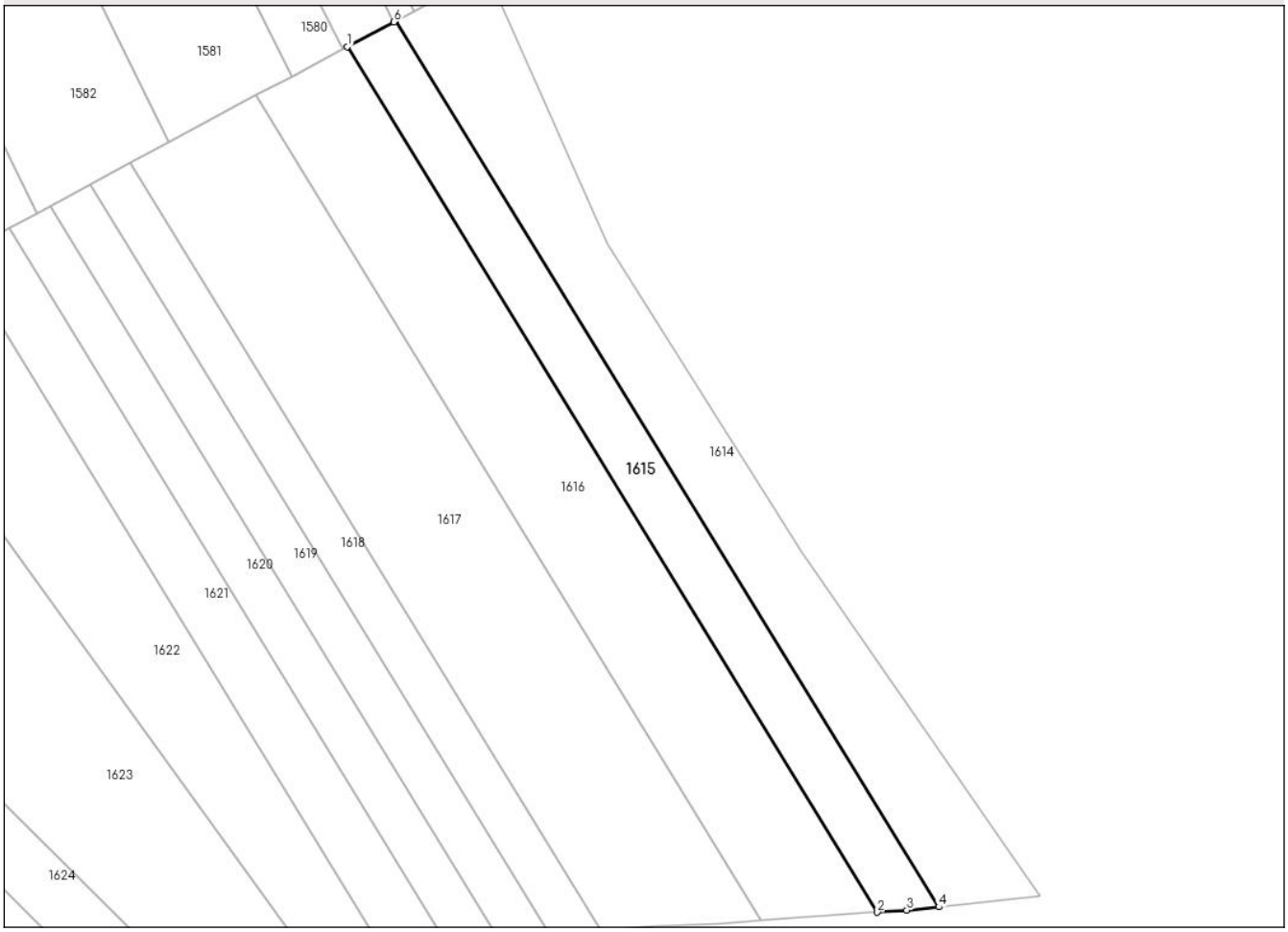

Date referitoare la teren

Crt	Categorie folosință	Intra vilan	Suprafaţa (mp)	Tarla	Parcelă	Nr. topo	Observaţii / Referinţe
1	arabil	NU	3.100	12	449/102	-	

Lungime Segmente
1) Valorile lungimilor segmentelor sunt obţinute din proiecţie în plan.

Punct început	X / Y	Punct sfârşit	X / Y	Lungime segment (** (m)
1	431.850,04 544.853,137	2	431.974,194 544.650,69	237.485
2	431.974,194 544.650,69	3	431.981,045 544.651,162	6.867
3	431.981,045 544.651,162	4	431.988,559 544.651,933	7.553
4	431.988,559 544.651,933	5	431.861,43 544.859,23	243.174
5	431.861,43 544.859,23	6	431.860,927 544.858,96	0.571

Document care conține date cu caracter personal, protejat de prevederile Regulamentului (UE) nr. 679/2016 și Legii 190/2018

Punct început	X / Y	Punct sfârşit	X / Y	Lungime segment (** (m)
6	431.860,927 544.858,96	1	431.850,04 544.853,137	12.347

** Lungimile segmentelor sunt determinate în planul de proiecţie Stereo 70 şi sunt rotunjite la 1 milimetru.
*** Distanţa dintre puncte este formată din segmente cumulate ce sunt mai mici decât valoarea 1 milimetru.

Document care conține date cu caracter personal, protejat de prevederile Regulamentului (UE) nr. 679/2016 și Legii 190/2018

DATE DESPRE IMOBILUL NR. 1616

Oficiul de Cadastru şi Publicitate Imobiliară MUREŞ
Biroul de Cadastru şi Publicitate Imobiliară Luduş

A. Partea I. Descrierea imobilului

TEREN Extravilan

Adresa: Jud. Mureş

Nr. Crt	Nr cadastral Nr. topografic	Suprafaţa* (mp)	Observaţii / Referinţe
A1		5.600	Sector cadastral:31 Teren neimprejmuit;

B. Partea II. Proprietari şi acte

Inscrieri privitoare la dreptul de proprietate şi alte drepturi reale		Referinţe
/		
Act Administrativ nr. 9288, din 09/06/1997 emis de CJSDPAT Mures (titlu de proprietate);		
B1	Intabulare, drept de PROPRIETATE, dobandit prin Lege, cota actuala 1/1	A1
	1) **SERES I IOAN** 2) **KISS I MARTIN**	
Act Administrativ nr. 796, din 18/02/2025 emis de COMUNA ATINTIS (adeverinta);		
B2	Se noteaza posesia in favoarea:	A1
	1) **FULOP ZOLTAN** 2) **FULOP ERIKA**	

C. Partea III. SARCINI .

Inscrieri privind dezmembramintele dreptului de proprietate, drepturi reale de garanţie şi sarcini	Referinţe
NU SUNT	

Document care conține date cu caracter personal, protejat de prevederile Regulamentului (UE) nr. 679/2016 și Legii 190/2018

Anexa Nr. 1 La Partea I

Teren

Nr cadastral	Suprafaţa (mp)*	Observaţii / Referinţe
	5.600	

* Suprafaţa este determinată in planul de proiecţie Stereo 70.

DETALII LINIARE IMOBIL

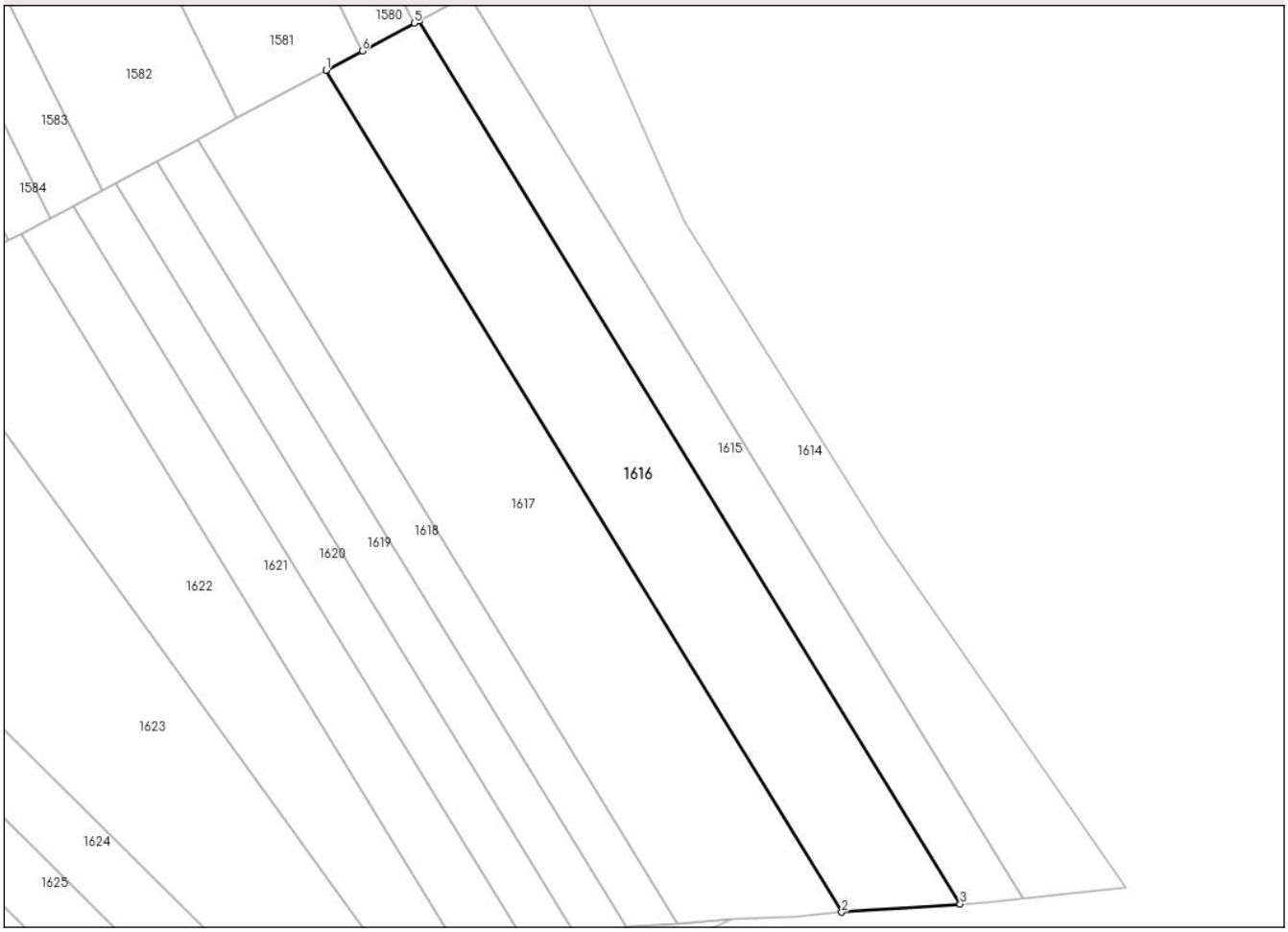

Date referitoare la teren

Crt	Categorie folosință	Intra vilan	Suprafaţa (mp)	Tarla	Parcelă	Nr. topo	Observaţii / Referinţe
1	arabil	NU	5.600	12	449/103	-	

Lungime Segmente
1) Valorile lungimilor segmentelor sunt obţinute din proiecţie în plan.

Punct început	X / Y	Punct sfârşit	X / Y	Lungime segment (** (m)
1	431.828,709 544.841,726	2	431.947,014 544.648,816	226.297
2	431.947,014 544.648,816	3	431.974,194 544.650,69	27.244
3	431.974,194 544.650,69	4	431.850,04 544.853,137	237.485
4	431.850,04 544.853,137	5	431.848,938 544.852,547	1.25
5	431.848,938 544.852,547	6	431.837,022 544.846,173	13.513

Document care conține date cu caracter personal, protejat de prevederile Regulamentului (UE) nr. 679/2016 și Legii 190/2018

Punct început	X / Y	Punct sfârşit	X / Y	Lungime segment (** (m)
6	431.837,022 544.846,173	1	431.828,709 544.841,726	9.428

** Lungimile segmentelor sunt determinate în planul de proiecţie Stereo 70 şi sunt rotunjite la 1 milimetru.
*** Distanţa dintre puncte este formată din segmente cumulate ce sunt mai mici decât valoarea 1 milimetru.

Document care conține date cu caracter personal, protejat de prevederile Regulamentului (UE) nr. 679/2016 și Legii 190/2018

DATE DESPRE IMOBILUL NR. 1617

Oficiul de Cadastru şi Publicitate Imobiliară MUREŞ
Biroul de Cadastru şi Publicitate Imobiliară Luduş

A. Partea I. Descrierea imobilului

TEREN Extravilan

Adresa: Jud. Mureş

Nr. Crt	Nr cadastral Nr. topografic	Suprafaţa* (mp)	Observaţii / Referinţe
A1		7.300	Sector cadastral:31 Teren neimprejmuit;

B. Partea II. Proprietari şi acte

Inscrieri privitoare la dreptul de proprietate şi alte drepturi reale		Referinţe
/		
Act Administrativ nr. 9794, din 23/05/2002 emis de CJSDPAT Mures (titlu de proprietate);		
B1	Intabulare, drept de PROPRIETATE, dobandit prin Lege, cota actuala 1/1	A1
	1) **FODOR A ANDREI**	
Act Administrativ nr. 797, din 18/02/2025 emis de COMUNA ATINTIS (adeverinta);		
B2	Se noteaza posesia in favoarea:	A1
	1) **FULOP ZOLTAN**	

C. Partea III. SARCINI .

Inscrieri privind dezmembramintele dreptului de proprietate, drepturi reale de garanţie şi sarcini	Referinţe
NU SUNT	

Document care conține date cu caracter personal, protejat de prevederile Regulamentului (UE) nr. 679/2016 și Legii 190/2018

Anexa Nr. 1 La Partea I

Teren

Nr cadastral	Suprafaţa (mp)*	Observaţii / Referinţe
	7.300	

* Suprafaţa este determinată in planul de proiecţie Stereo 70.

DETALII LINIARE IMOBIL

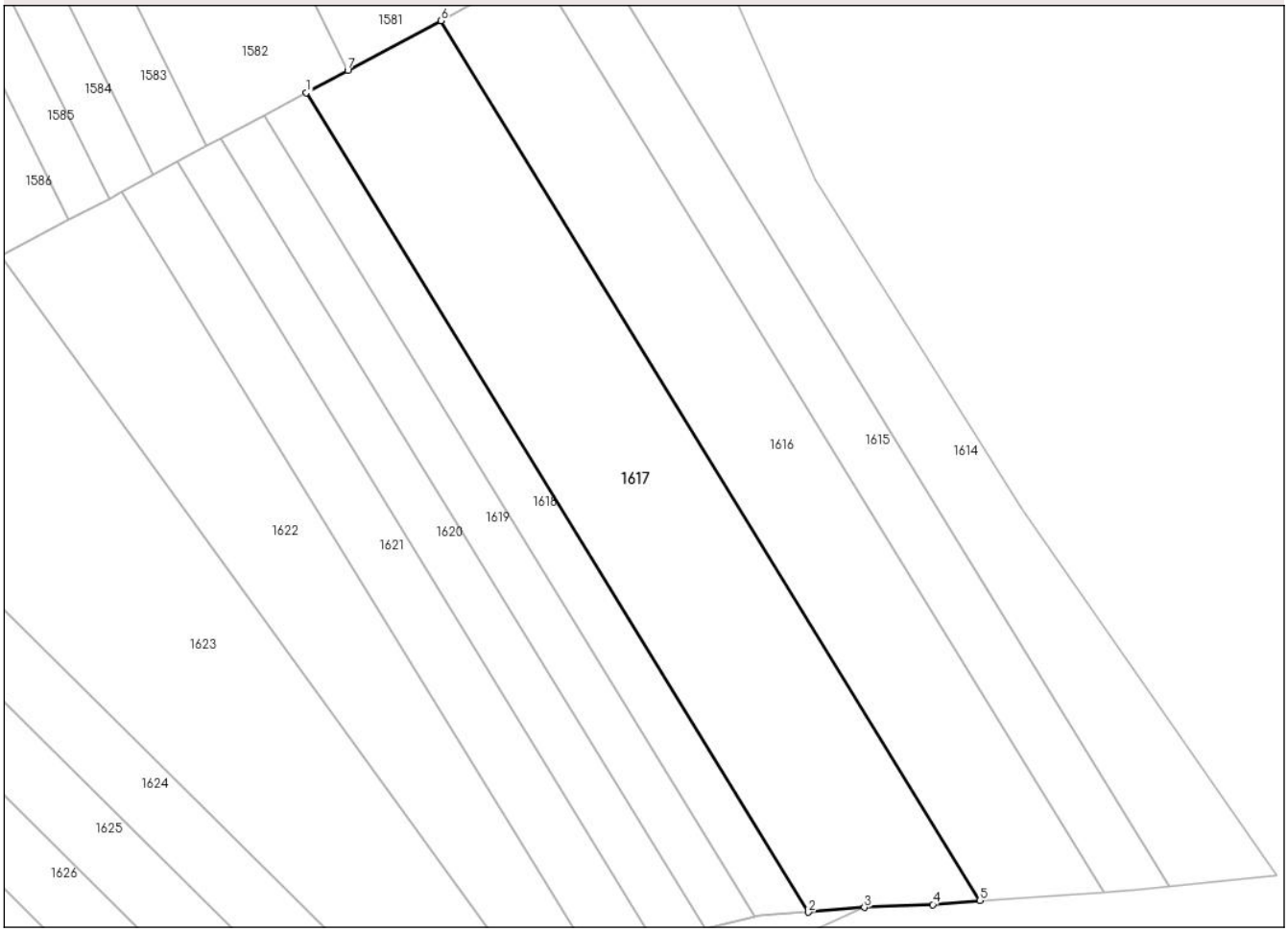

Date referitoare la teren

Crt	Categorie folosință	Intra vilan	Suprafaţa (mp)	Tarla	Parcelă	Nr. topo	Observaţii / Referinţe
1	arabil	NU	7.300	12	449/104	-	

Lungime Segmente
1) Valorile lungimilor segmentelor sunt obţinute din proiecţie în plan.

Punct început	X / Y	Punct sfârşit	X / Y	Lungime segment (** (m)
1	431.799,206 544.825,944	2	431.909,422 544.646,225	210.823
2	431.909,422 544.646,225	3	431.921,734 544.647,267	12.356
3	431.921,734 544.647,267	4	431.936,718 544.647,892	14.997
4	431.936,718 544.647,892	5	431.947,014 544.648,816	10.337
5	431.947,014 544.648,816	6	431.828,709 544.841,726	226.297

Document care conține date cu caracter personal, protejat de prevederile Regulamentului (UE) nr. 679/2016 și Legii 190/2018

Punct început	X / Y	Punct sfârşit	X / Y	Lungime segment (** (m)
6	431.828,709 544.841,726	7	431.808,281 544.830,798	23.167
7	431.808,281 544.830,798	1	431.799,206 544.825,944	10.292

** Lungimile segmentelor sunt determinate în planul de proiecţie Stereo 70 şi sunt rotunjite la 1 milimetru.
*** Distanţa dintre puncte este formată din segmente cumulate ce sunt mai mici decât valoarea 1 milimetru.

Document care conține date cu caracter personal, protejat de prevederile Regulamentului (UE) nr. 679/2016 și Legii 190/2018

DATE DESPRE IMOBILUL NR. 1618

Oficiul de Cadastru şi Publicitate Imobiliară MUREŞ
Biroul de Cadastru şi Publicitate Imobiliară Luduş

A. Partea I. Descrierea imobilului

TEREN Extravilan

Adresa: Jud. Mureş

Nr. Crt	Nr cadastral Nr. topografic	Suprafaţa* (mp)	Observaţii / Referinţe
A1		2.200	Sector cadastral:31 Teren neimprejmuit;

B. Partea II. Proprietari şi acte

Inscrieri privitoare la dreptul de proprietate şi alte drepturi reale		Referinţe
/		
Act Administrativ nr. 9995, din 11/12/2003 emis de CJSDPAT Mures (titlu de proprietate);		
B1	Intabulare, drept de PROPRIETATE, dobandit prin Lege, cota actuala 1/1	A1
	1) **FULOP S STEFAN**	
Act Administrativ nr. 798, din 18/02/2025 emis de COMUNA ATINTIS (adeverinta);		
B2	Se noteaza posesia in favoarea:	A1
	1) **FULOP ZOLTAN** 2) **FULOP ERIKA**	

C. Partea III. SARCINI .

Inscrieri privind dezmembramintele dreptului de proprietate, drepturi reale de garanţie şi sarcini	Referinţe
NU SUNT	

Document care conține date cu caracter personal, protejat de prevederile Regulamentului (UE) nr. 679/2016 și Legii 190/2018

Anexa Nr. 1 La Partea I

Teren

Nr cadastral	Suprafaţa (mp)*	Observaţii / Referinţe
	2.200	

* Suprafaţa este determinată in planul de proiecţie Stereo 70.

DETALII LINIARE IMOBIL

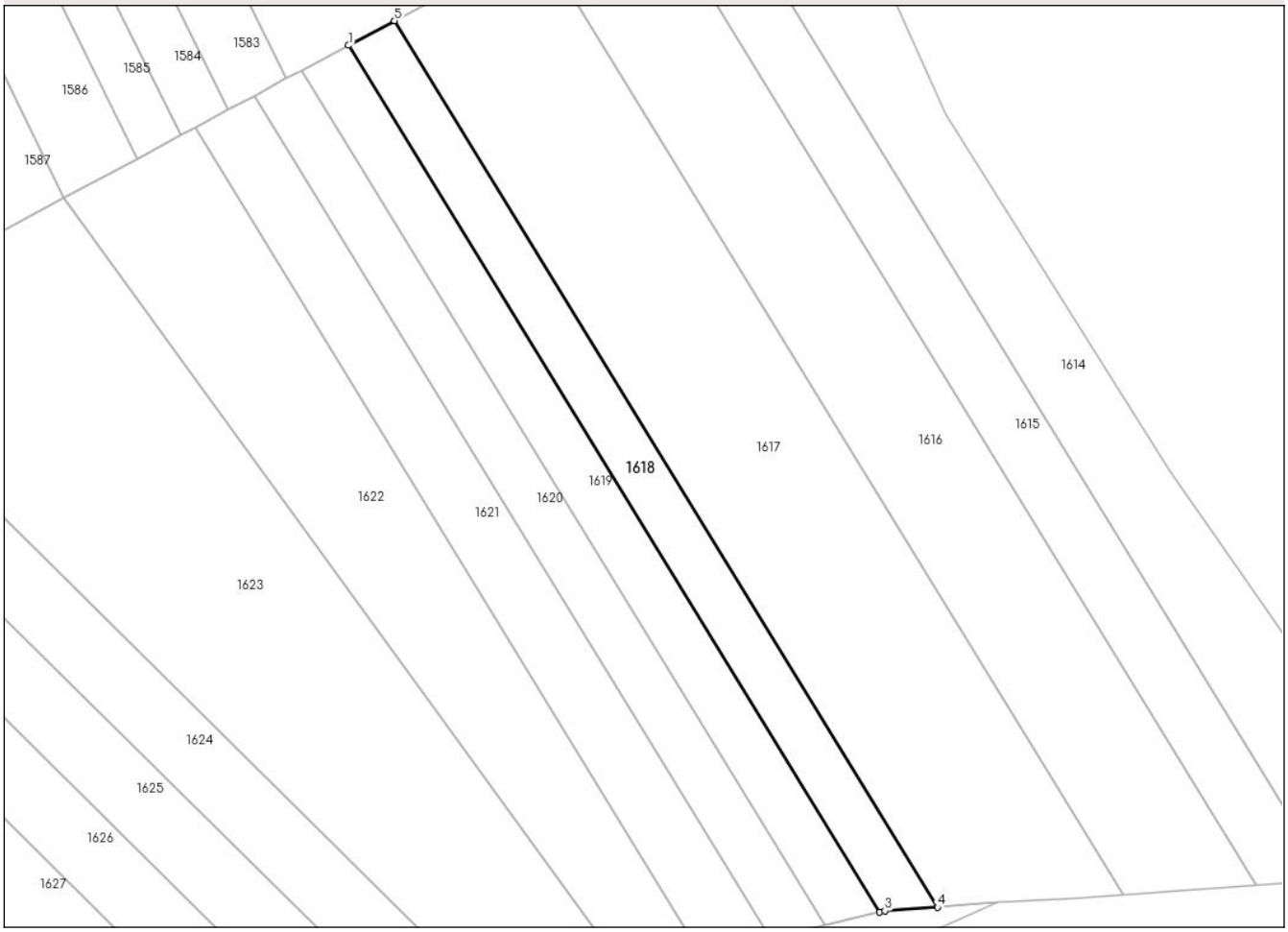

Date referitoare la teren

Crt	Categorie folosință	Intra vilan	Suprafaţa (mp)	Tarla	Parcelă	Nr. topo	Observaţii / Referinţe
1	arabil	NU	2.200	12	449/105	-	

Lungime Segmente
1) Valorile lungimilor segmentelor sunt obţinute din proiecţie în plan.

Punct început	X / Y	Punct sfârşit	X / Y	Lungime segment (** (m)
1	431.789,881 544.820,956	2	431.897,65 544.645,226	206.143
2	431.897,65 544.645,226	3	431.898,755 544.645,49	1.136
3	431.898,755 544.645,49	4	431.909,422 544.646,225	10.692
4	431.909,422 544.646,225	5	431.799,206 544.825,944	210.823
5	431.799,206 544.825,944	1	431.789,881 544.820,956	10.576

Document care conține date cu caracter personal, protejat de prevederile Regulamentului (UE) nr. 679/2016 și Legii 190/2018

** Lungimile segmentelor sunt determinate în planul de proiecţie Stereo 70 şi sunt rotunjite la 1 milimetru.
*** Distanţa dintre puncte este formată din segmente cumulate ce sunt mai mici decât valoarea 1 milimetru.

Document care conține date cu caracter personal, protejat de prevederile Regulamentului (UE) nr. 679/2016 și Legii 190/2018

DATE DESPRE IMOBILUL NR. 1619

Oficiul de Cadastru şi Publicitate Imobiliară MUREŞ
Biroul de Cadastru şi Publicitate Imobiliară Luduş

A. Partea I. Descrierea imobilului

TEREN Extravilan

Adresa: Jud. Mureş

Nr. Crt	Nr cadastral Nr. topografic	Suprafaţa* (mp)	Observaţii / Referinţe
A1		2.200	Sector cadastral:31 Teren neimprejmuit;

B. Partea II. Proprietari şi acte

Inscrieri privitoare la dreptul de proprietate şi alte drepturi reale		Referinţe
/		
Act Administrativ nr. 9306, din 24/07/1997 emis de CJSDPAT Mures (titlu de proprietate);		
B1	Intabulare, drept de PROPRIETATE, dobandit prin Lege, cota actuala 1/1	A1
	1) **KISS A IOSIF**	
Act Administrativ nr. 800, din 18/02/2025 emis de COMUNA ATINTIS (adeverinta);		
B2	Se noteaza posesia in favoarea:	A1
	1) **KISS JANOS**	

C. Partea III. SARCINI .

Inscrieri privind dezmembramintele dreptului de proprietate, drepturi reale de garanţie şi sarcini	Referinţe
NU SUNT	

Document care conține date cu caracter personal, protejat de prevederile Regulamentului (UE) nr. 679/2016 și Legii 190/2018

Anexa Nr. 1 La Partea I

Teren

Nr cadastral	Suprafaţa (mp)*	Observaţii / Referinţe
	2.200	

* Suprafaţa este determinată in planul de proiecţie Stereo 70.

DETALII LINIARE IMOBIL

Date referitoare la teren

Crt	Categorie folosință	Intra vilan	Suprafaţa (mp)	Tarla	Parcelă	Nr. topo	Observaţii / Referinţe
1	arabil	NU	2.200	12	449/106	-	

Lungime Segmente
1) Valorile lungimilor segmentelor sunt obţinute din proiecţie în plan.

Punct început	X / Y	Punct sfârşit	X / Y	Lungime segment (** (m)
1	431.780,388 544.815,877	2	431.886,651 544.642,604	203.263
2	431.886,651 544.642,604	3	431.897,65 544.645,226	11.307
3	431.897,65 544.645,226	4	431.789,881 544.820,956	206.143
4	431.789,881 544.820,956	1	431.780,388 544.815,877	10.766

**** Lungimile segmentelor sunt determinate în planul de proiecţie Stereo 70 şi sunt rotunjite la 1 milimetru.**

Document care conține date cu caracter personal, protejat de prevederile Regulamentului (UE) nr. 679/2016 și Legii 190/2018

***** Distanţa dintre puncte este formată din segmente cumulate ce sunt mai mici decât valoarea 1 milimetru.**

Document care conține date cu caracter personal, protejat de prevederile Regulamentului (UE) nr. 679/2016 și Legii 190/2018

DATE DESPRE IMOBILUL NR. 1620

Oficiul de Cadastru şi Publicitate Imobiliară MUREŞ
Biroul de Cadastru şi Publicitate Imobiliară Luduş

A. Partea I. Descrierea imobilului

TEREN Extravilan

Adresa: Jud. Mureş

Nr. Crt	Nr cadastral Nr. topografic	Suprafaţa* (mp)	Observaţii / Referinţe
A1		2.200	Sector cadastral:31 Teren neimprejmuit;

B. Partea II. Proprietari şi acte

Inscrieri privitoare la dreptul de proprietate şi alte drepturi reale		Referinţe
/		
Act Administrativ nr. 9249, din 14/03/1997 emis de CJSDPAT Mures (titlu de proprietate);		
B1	Intabulare, drept de PROPRIETATE, dobandit prin Lege, cota actuala 1/1	A1
	1) **KISS S ECATERINA**	
Act Administrativ nr. 1186, din 12/03/2025 emis de COMUNA ATINTIS (adeverinta);		
B2	Se noteaza posesia in favoarea:	A1
	1) **JAKAB ERNO**	

C. Partea III. SARCINI .

Inscrieri privind dezmembramintele dreptului de proprietate, drepturi reale de garanţie şi sarcini	Referinţe
NU SUNT	

Document care conține date cu caracter personal, protejat de prevederile Regulamentului (UE) nr. 679/2016 și Legii 190/2018

Anexa Nr. 1 La Partea I

Teren

Nr cadastral	Suprafaţa (mp)*	Observaţii / Referinţe
	2.200	

* Suprafaţa este determinată in planul de proiecţie Stereo 70.

DETALII LINIARE IMOBIL

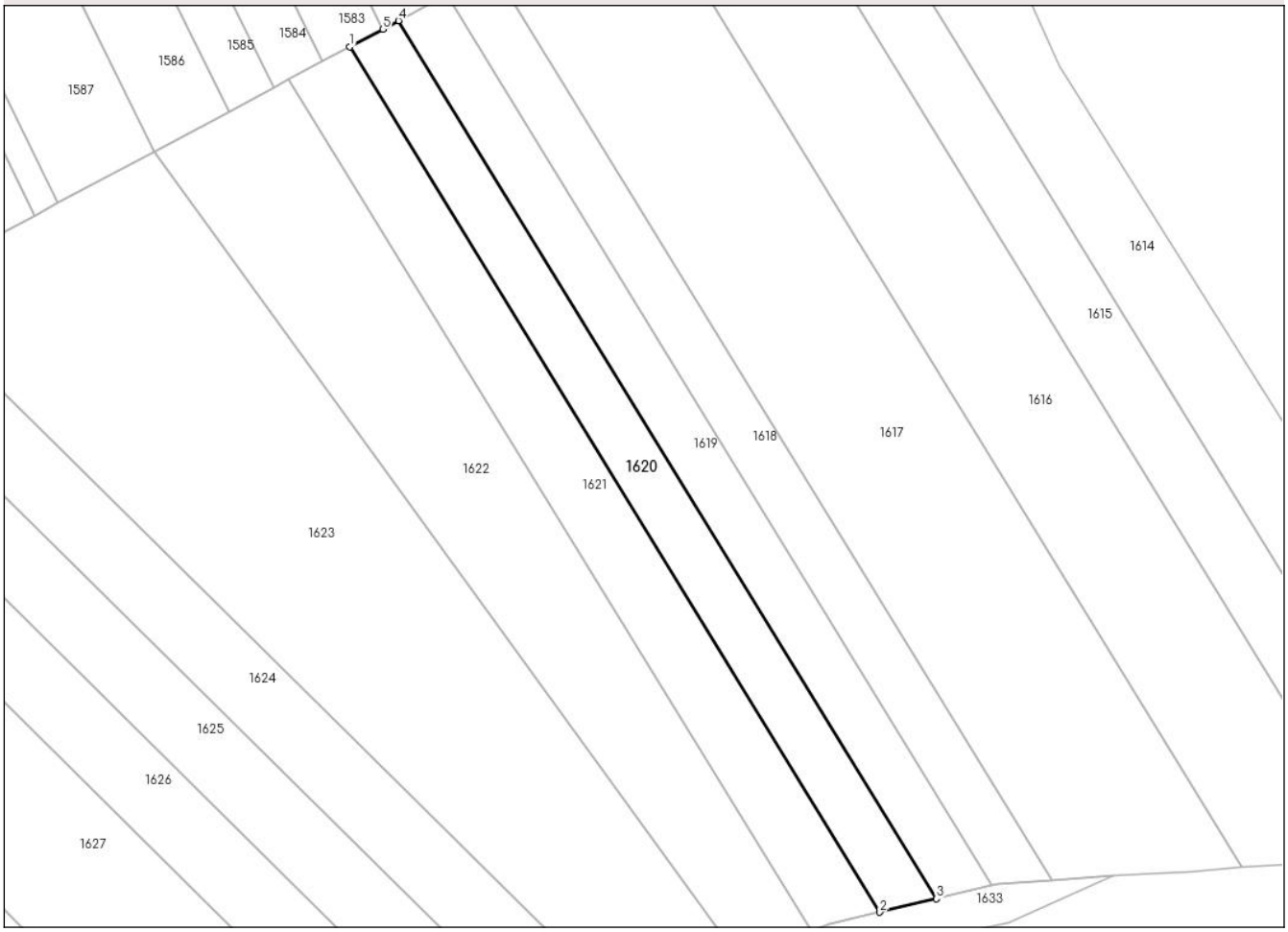

Date referitoare la teren

Crt	Categorie folosință	Intra vilan	Suprafaţa (mp)	Tarla	Parcelă	Nr. topo	Observaţii / Referinţe
1	arabil	NU	2.200	12	449/107	-	

Lungime Segmente
1) Valorile lungimilor segmentelor sunt obţinute din proiecţie în plan.

Punct început	X / Y	Punct sfârşit	X / Y	Lungime segment (** (m)
1	431.770,758 544.810,726	2	431.875,494 544.639,943	200.341
2	431.875,494 544.639,943	3	431.886,651 544.642,604	11.47
3	431.886,651 544.642,604	4	431.780,388 544.815,877	203.263
4	431.780,388 544.815,877	5	431.777,268 544.814,209	3.538
5	431.777,268 544.814,209	1	431.770,758 544.810,726	7.383

Document care conține date cu caracter personal, protejat de prevederile Regulamentului (UE) nr. 679/2016 și Legii 190/2018

** Lungimile segmentelor sunt determinate în planul de proiecţie Stereo 70 şi sunt rotunjite la 1 milimetru.
*** Distanţa dintre puncte este formată din segmente cumulate ce sunt mai mici decât valoarea 1 milimetru.

DATE DESPRE IMOBILUL NR. 1621

Oficiul de Cadastru şi Publicitate Imobiliară MUREŞ
Biroul de Cadastru şi Publicitate Imobiliară Luduş

A. Partea I. Descrierea imobilului

TEREN Extravilan

Adresa: Jud. Mureş

Nr. Crt	Nr cadastral Nr. topografic	Suprafaţa* (mp)	Observaţii / Referinţe
A1		2.700	Sector cadastral:31 Teren neimprejmuit;

B. Partea II. Proprietari şi acte

Inscrieri privitoare la dreptul de proprietate şi alte drepturi reale		Referinţe
/		
Act Administrativ nr. 8801, din 02/02/1993 emis de CJSDPAT Mures (titlu de proprietate);		
B1	Intabulare, drept de PROPRIETATE, dobandit prin Lege, cota actuala 1/1	A1
	1) **BARTHA I ANA** 2) **JAKAB S MARIA**	
Act Administrativ nr. 802, din 18/02/2025 emis de COMUNA ATINTIS (adeverinta);		
B2	Se noteaza posesia in favoarea:	A1
	1) **JAKAB ISTVAN**	

C. Partea III. SARCINI .

Inscrieri privind dezmembramintele dreptului de proprietate, drepturi reale de garanţie şi sarcini	Referinţe
NU SUNT	

Document care conține date cu caracter personal, protejat de prevederile Regulamentului (UE) nr. 679/2016 și Legii 190/2018

Anexa Nr. 1 La Partea I

Teren

Nr cadastral	Suprafaţa (mp)*	Observaţii / Referinţe
	2.700	

* Suprafaţa este determinată in planul de proiecţie Stereo 70.

DETALII LINIARE IMOBIL

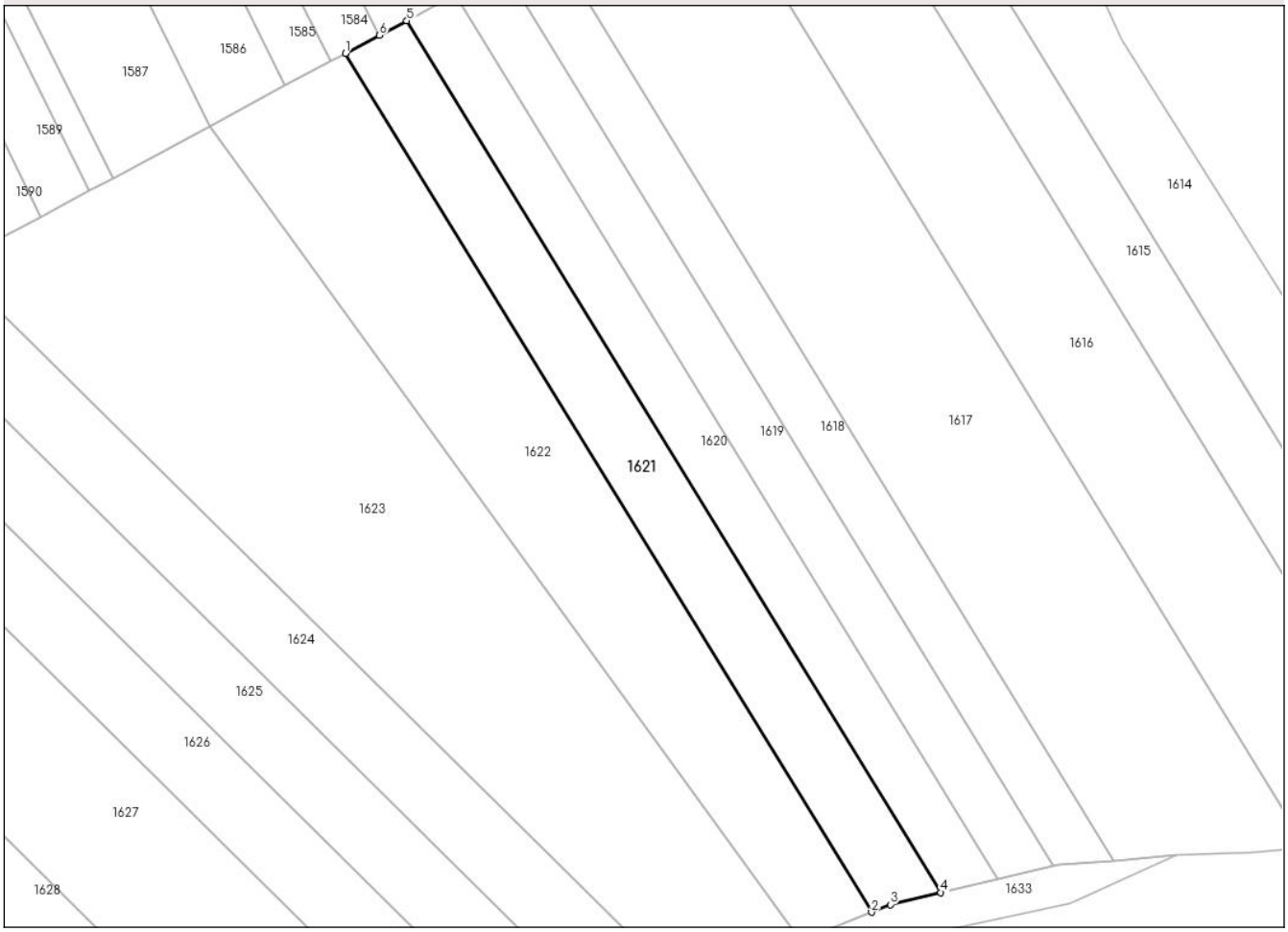

Date referitoare la teren

Crt	Categorie folosință	Intra vilan	Suprafaţa (mp)	Tarla	Parcelă	Nr. topo	Observaţii / Referinţe
1	arabil	NU	2.700	12	449/3	-	

Lungime Segmente
1) Valorile lungimilor segmentelor sunt obţinute din proiecţie în plan.

Punct început	X / Y	Punct sfârşit	X / Y	Lungime segment (** (m)
1	431.758,751 544.804,303	2	431.861,912 544.636,087	197.329
2	431.861,912 544.636,087	3	431.865,628 544.637,591	4.008
3	431.865,628 544.637,591	4	431.875,494 544.639,943	10.143
4	431.875,494 544.639,943	5	431.770,758 544.810,726	200.341
5	431.770,758 544.810,726	6	431.765,407 544.807,864	6.069

Document care conține date cu caracter personal, protejat de prevederile Regulamentului (UE) nr. 679/2016 și Legii 190/2018

Punct început	X / Y	Punct sfârşit	X / Y	Lungime segment (** (m)
6	431.765,407 544.807,864	1	431.758,751 544.804,303	7.549

** Lungimile segmentelor sunt determinate în planul de proiecţie Stereo 70 şi sunt rotunjite la 1 milimetru.
*** Distanţa dintre puncte este formată din segmente cumulate ce sunt mai mici decât valoarea 1 milimetru.

Document care conține date cu caracter personal, protejat de prevederile Regulamentului (UE) nr. 679/2016 și Legii 190/2018

DATE DESPRE IMOBILUL NR. 1622

Oficiul de Cadastru şi Publicitate Imobiliară MUREŞ
Biroul de Cadastru şi Publicitate Imobiliară Luduş

A. Partea I. Descrierea imobilului

TEREN Extravilan

Adresa: Jud. Mureş

Nr. Crt	Nr cadastral Nr. topografic	Suprafaţa* (mp)	Observaţii / Referinţe
A1		4.400	Sector cadastral:31 Teren neimprejmuit;

B. Partea II. Proprietari şi acte

Inscrieri privitoare la dreptul de proprietate şi alte drepturi reale		Referinţe
/		
Act Administrativ nr. 91, din 12/03/2025 emis de COMUNA ATINTIS (proces verbal de punere in posesie);		
B1	Inscrierea provizorie, drept de PROPRIETATE, dobandit prin Lege, cota actuala 1/1	A1
	1) **KISS ERNO** 2) **KISS ISTVAN** 3) **KISS ILDIKO**	
Act Administrativ nr. 1250, din 18/03/2025 emis de COMUNA ATINTIS (adeverinta);		
B2	Se noteaza posesia in favoarea:	A1
	1) **FULOP ZOLTAN** 2) **FULOP ERIKA**	

C. Partea III. SARCINI .

Inscrieri privind dezmembramintele dreptului de proprietate, drepturi reale de garanţie şi sarcini	Referinţe
NU SUNT	

Document care conține date cu caracter personal, protejat de prevederile Regulamentului (UE) nr. 679/2016 și Legii 190/2018

Anexa Nr. 1 La Partea I

Teren

Nr cadastral	Suprafaţa (mp)*	Observaţii / Referinţe
	4.400	

* Suprafaţa este determinată in planul de proiecţie Stereo 70.

DETALII LINIARE IMOBIL

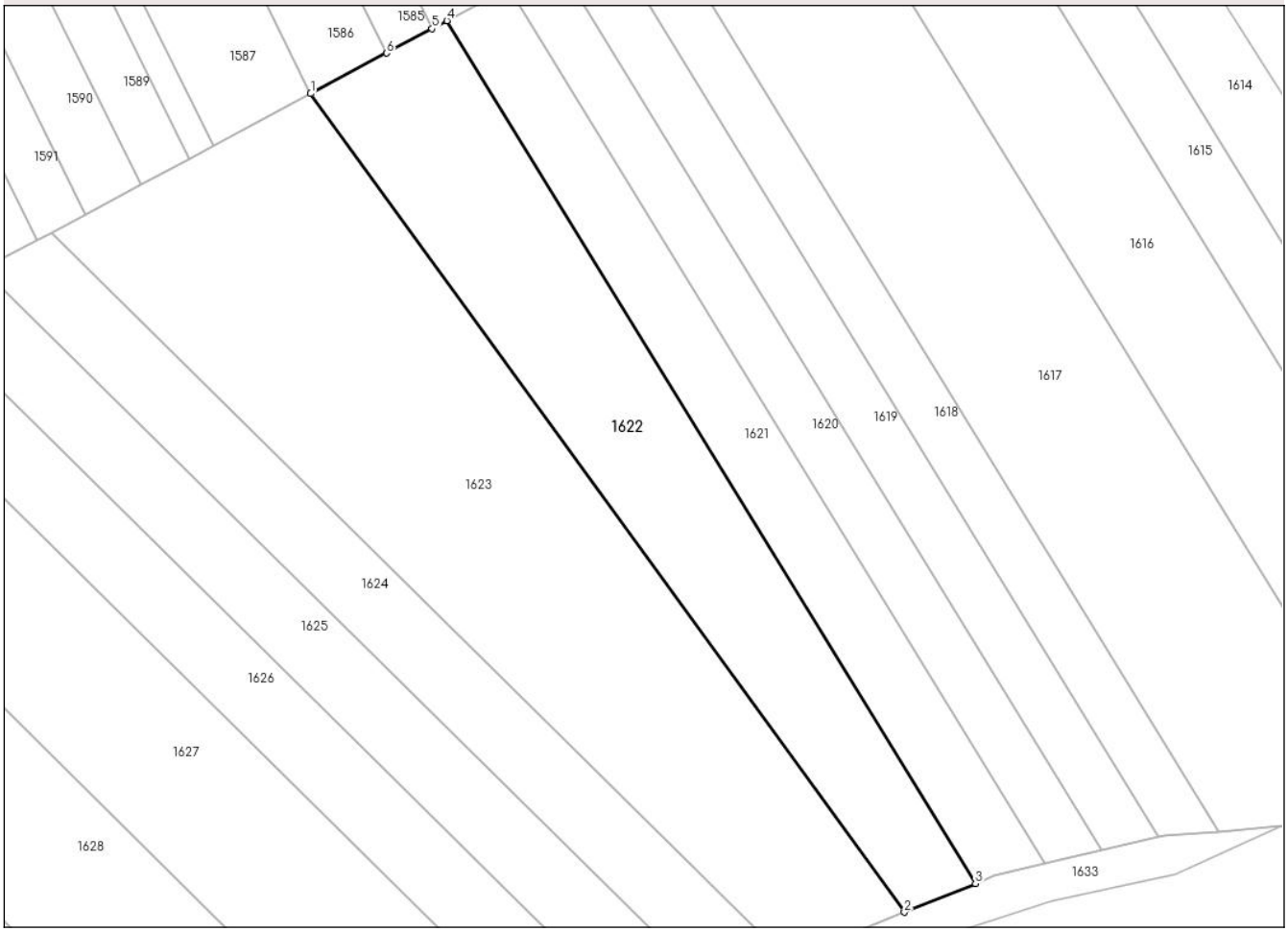

Date referitoare la teren

Crt	Categorie folosință	Intra vilan	Suprafaţa (mp)	Tarla	Parcelă	Nr. topo	Observaţii / Referinţe
1	arabil	NU	4.400	12	449/109	-	

Lungime Segmente
1) Valorile lungimilor segmentelor sunt obţinute din proiecţie în plan.

Punct început	X / Y	Punct sfârşit	X / Y	Lungime segment (** (m)
1	431.732,175 544.790,087	2	431.848,047 544.630,477	197.235
2	431.848,047 544.630,477	3	431.861,912 544.636,087	14.957
3	431.861,912 544.636,087	4	431.758,751 544.804,303	197.329
4	431.758,751 544.804,303	5	431.755,858 544.802,756	3.28
5	431.755,858 544.802,756	6	431.746,973 544.798,002	10.077

Document care conține date cu caracter personal, protejat de prevederile Regulamentului (UE) nr. 679/2016 și Legii 190/2018

Punct început	X / Y	Punct sfârşit	X / Y	Lungime segment (** (m)
6	431.746,973 544.798,002	1	431.732,175 544.790,087	16.782

** Lungimile segmentelor sunt determinate în planul de proiecţie Stereo 70 şi sunt rotunjite la 1 milimetru.
*** Distanţa dintre puncte este formată din segmente cumulate ce sunt mai mici decât valoarea 1 milimetru.

Document care conține date cu caracter personal, protejat de prevederile Regulamentului (UE) nr. 679/2016 și Legii 190/2018

DATE DESPRE IMOBILUL NR. 1623

Oficiul de Cadastru şi Publicitate Imobiliară MUREŞ
Biroul de Cadastru şi Publicitate Imobiliară Luduş

A. Partea I. Descrierea imobilului

TEREN Extravilan

Adresa: Jud. Mureş

Nr. Crt	Nr cadastral Nr. topografic	Suprafaţa* (mp)	Observaţii / Referinţe
A1		7.900	Sector cadastral:31 Teren neimprejmuit;

B. Partea II. Proprietari şi acte

Inscrieri privitoare la dreptul de proprietate şi alte drepturi reale		Referinţe
/		
Act Administrativ nr. 92, din 12/03/2025 emis de COMUNA ATINTIS (proces verbal de punere in posesie);		
B1	Inscrierea provizorie, drept de PROPRIETATE, dobandit prin Lege, cota actuala 1/1	A1
	1) **KOVACS ELISABETA** 2) **KOVACS STEFAN** 3) **FODOR ROZALIA**	
Act Administrativ nr. 1251, din 18/03/2025 emis de COMUNA ATINTIS (adeverinta);		
B2	Se noteaza posesia in favoarea:	A1
	1) **FULOP ZOLTAN** 2) **FULOP ERIKA**	

C. Partea III. SARCINI .

Inscrieri privind dezmembramintele dreptului de proprietate, drepturi reale de garanţie şi sarcini	Referinţe
NU SUNT	

Document care conține date cu caracter personal, protejat de prevederile Regulamentului (UE) nr. 679/2016 și Legii 190/2018

Anexa Nr. 1 La Partea I

Teren

Nr cadastral	Suprafaţa (mp)*	Observaţii / Referinţe
	7.900	

* Suprafaţa este determinată in planul de proiecţie Stereo 70.

DETALII LINIARE IMOBIL

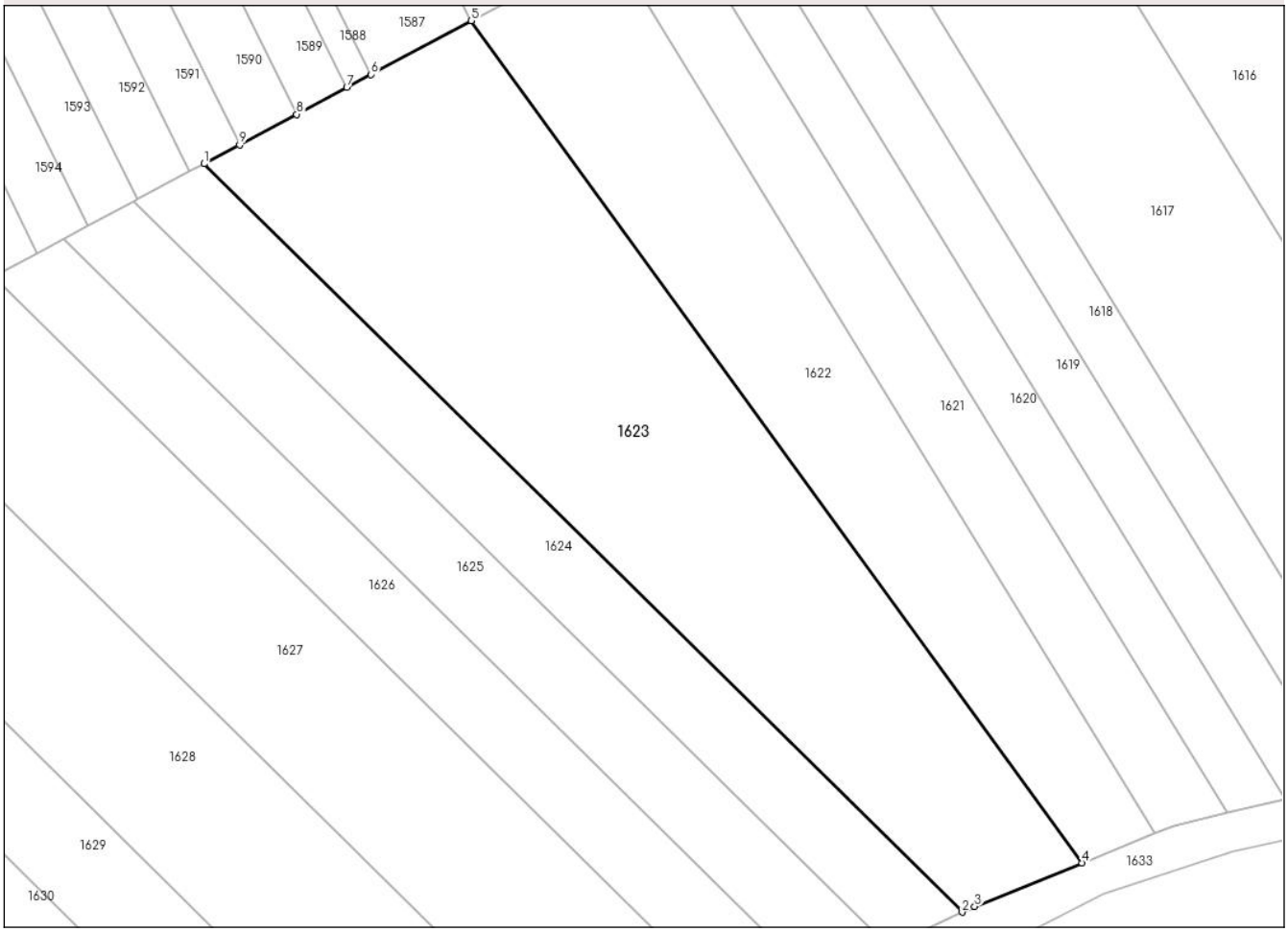

Date referitoare la teren

Crt	Categorie folosință	Intra vilan	Suprafaţa (mp)	Tarla	Parcelă	Nr. topo	Observaţii / Referinţe
1	arabil	NU	7.900	12	449/110	-	

Lungime Segmente
1) Valorile lungimilor segmentelor sunt obţinute din proiecţie în plan.

Punct început	X / Y	Punct sfârşit	X / Y	Lungime segment (** (m)
1	431.681,47 544.762,962	2	431.825,325 544.621,128	202.018
2	431.825,325 544.621,128	3	431.827,678 544.622,235	2.6
3	431.827,678 544.622,235	4	431.848,047 544.630,477	21.973
4	431.848,047 544.630,477	5	431.732,175 544.790,087	197.235
5	431.732,175 544.790,087	6	431.713,122 544.779,894	21.608

Document care conține date cu caracter personal, protejat de prevederile Regulamentului (UE) nr. 679/2016 și Legii 190/2018

Punct început	X / Y	Punct sfârşit	X / Y	Lungime segment (** (m)
6	431.713,122 544.779,894	7	431.708,526 544.777,436	5.212
7	431.708,526 544.777,436	8	431.699,011 544.772,346	10.791
8	431.699,011 544.772,346	9	431.688,19 544.766,557	12.272
9	431.688,19 544.766,557	1	431.681,47 544.762,962	7.621

** Lungimile segmentelor sunt determinate în planul de proiecţie Stereo 70 şi sunt rotunjite la 1 milimetru.
*** Distanţa dintre puncte este formată din segmente cumulate ce sunt mai mici decât valoarea 1 milimetru.

Document care conține date cu caracter personal, protejat de prevederile Regulamentului (UE) nr. 679/2016 și Legii 190/2018

DATE DESPRE IMOBILUL NR. 1624

Oficiul de Cadastru şi Publicitate Imobiliară MUREŞ
Biroul de Cadastru şi Publicitate Imobiliară Luduş

A. Partea I. Descrierea imobilului

TEREN Extravilan

Adresa: Jud. Mureş

Nr. Crt	Nr cadastral Nr. topografic	Suprafaţa* (mp)	Observaţii / Referinţe
A1		2.900	Sector cadastral:31 Teren neimprejmuit;

B. Partea II. Proprietari şi acte

Inscrieri privitoare la dreptul de proprietate şi alte drepturi reale		Referinţe
/		
Act Administrativ nr. 93, din 12/03/2025 emis de COMUNA ATINTIS (proces verbal de punere in posesie);		
B1	Inscrierea provizorie, drept de PROPRIETATE, dobandit prin Lege, cota actuala 1/1	A1
	1) **FULOP IOSIF** 2) **SOMODI ELISABETA**	
Act Administrativ nr. 1252, din 18/03/2025 emis de COMUNA ATINTIS (adeverinta);		
B1	Se noteaza posesia in favoarea:	A1
	1) **JAKAB ERNO**	

C. Partea III. SARCINI .

Inscrieri privind dezmembramintele dreptului de proprietate, drepturi reale de garanţie şi sarcini	Referinţe
NU SUNT	

Anexa Nr. 1 La Partea I

Teren

Nr cadastral	Suprafaţa (mp)*	Observaţii / Referinţe
	2.900	

* Suprafaţa este determinată in planul de proiecţie Stereo 70.

DETALII LINIARE IMOBIL

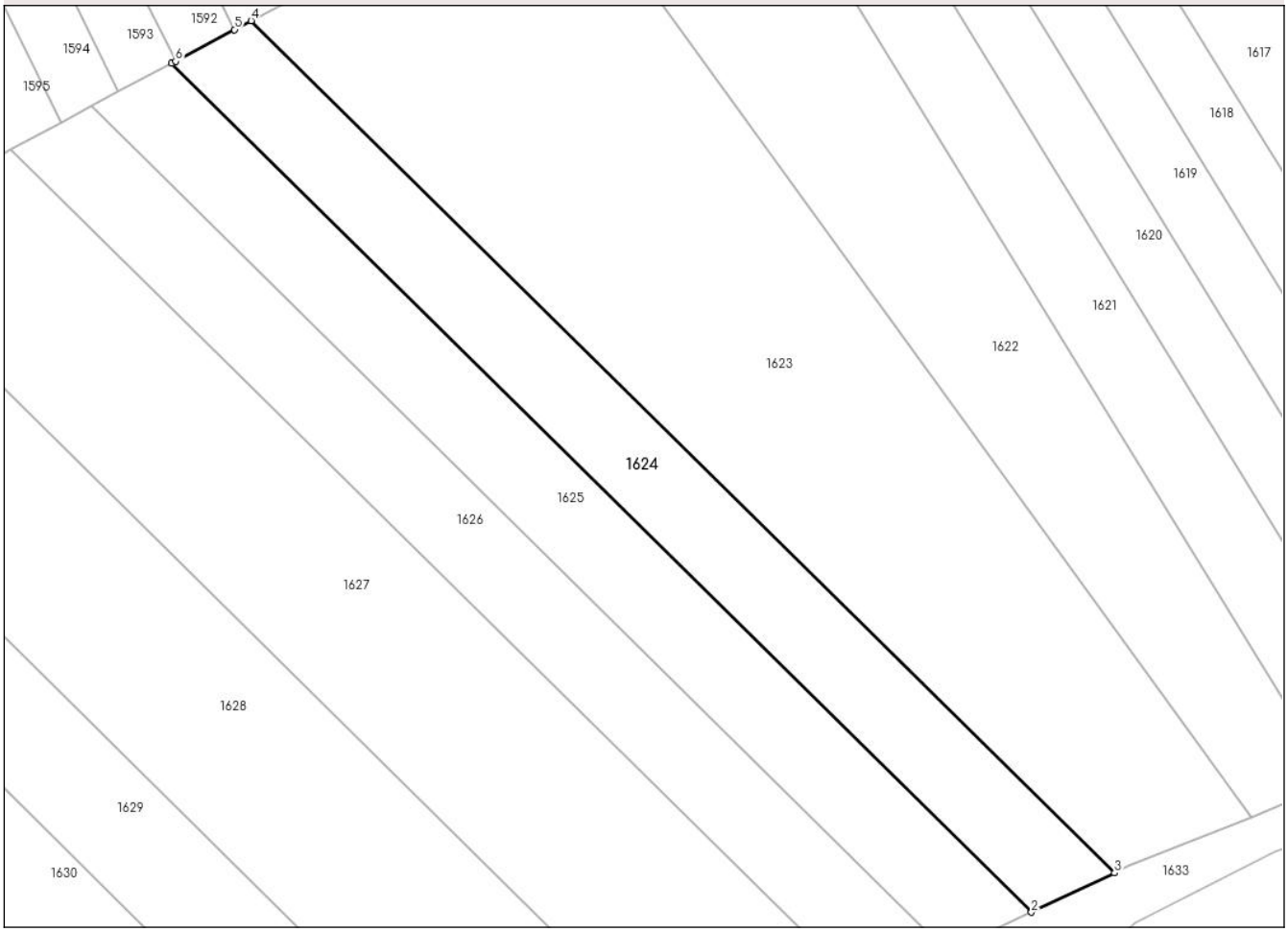

Date referitoare la teren

Crt	Categorie folosință	Intra vilan	Suprafaţa (mp)	Tarla	Parcelă	Nr. topo	Observaţii / Referinţe
1	arabil	NU	2.900	12	449/111	-	

Lungime Segmente
1) Valorile lungimilor segmentelor sunt obţinute din proiecţie în plan.

Punct început	X / Y	Punct sfârşit	X / Y	Lungime segment (** (m)
1	431.668,188 544.755,857	2	431.811,453 544.614,605	201.189
2	431.811,453 544.614,605	3	431.825,325 544.621,128	15.329
3	431.825,325 544.621,128	4	431.681,47 544.762,962	202.018
4	431.681,47 544.762,962	5	431.678,686 544.761,474	3.157
5	431.678,686 544.761,474	6	431.668,861 544.756,218	11.143

Document care conține date cu caracter personal, protejat de prevederile Regulamentului (UE) nr. 679/2016 și Legii 190/2018

Punct început	X / Y	Punct sfârşit	X / Y	Lungime segment (** (m)
6	431.668,861 544.756,218	1	431.668,188 544.755,857	0.764

** Lungimile segmentelor sunt determinate în planul de proiecţie Stereo 70 şi sunt rotunjite la 1 milimetru.
*** Distanţa dintre puncte este formată din segmente cumulate ce sunt mai mici decât valoarea 1 milimetru.

Document care conține date cu caracter personal, protejat de prevederile Regulamentului (UE) nr. 679/2016 și Legii 190/2018

DATE DESPRE IMOBILUL NR. 1625

Oficiul de Cadastru şi Publicitate Imobiliară MUREŞ
Biroul de Cadastru şi Publicitate Imobiliară Luduş

A. Partea I. Descrierea imobilului

TEREN Extravilan

Adresa: Jud. Mureş

Nr. Crt	Nr cadastral Nr. topografic	Suprafaţa* (mp)	Observaţii / Referinţe
A1		2.900	Sector cadastral:31 Teren neimprejmuit;

B. Partea II. Proprietari şi acte

Inscrieri privitoare la dreptul de proprietate şi alte drepturi reale		Referinţe
/		
Act Administrativ nr. 9448, din 21/01/1999 emis de CJSDPAT Mures (titlu de proprietate);		
B1	Intabulare, drept de PROPRIETATE, dobandit prin Lege, cota actuala 1/1	A1
	1) **SERES F STEFAN**	
Act Administrativ nr. 803, din 18/02/2025 emis de COMUNA ATINTIS (adeverinta);		
B2	Se noteaza posesia in favoarea:	A1
	1) **FULOP IOSIF**	

C. Partea III. SARCINI .

Inscrieri privind dezmembramintele dreptului de proprietate, drepturi reale de garanţie şi sarcini	Referinţe
NU SUNT	

Document care conține date cu caracter personal, protejat de prevederile Regulamentului (UE) nr. 679/2016 și Legii 190/2018

Anexa Nr. 1 La Partea I

Teren

Nr cadastral	Suprafaţa (mp)*	Observaţii / Referinţe
	2.900	

* Suprafaţa este determinată in planul de proiecţie Stereo 70.

DETALII LINIARE IMOBIL

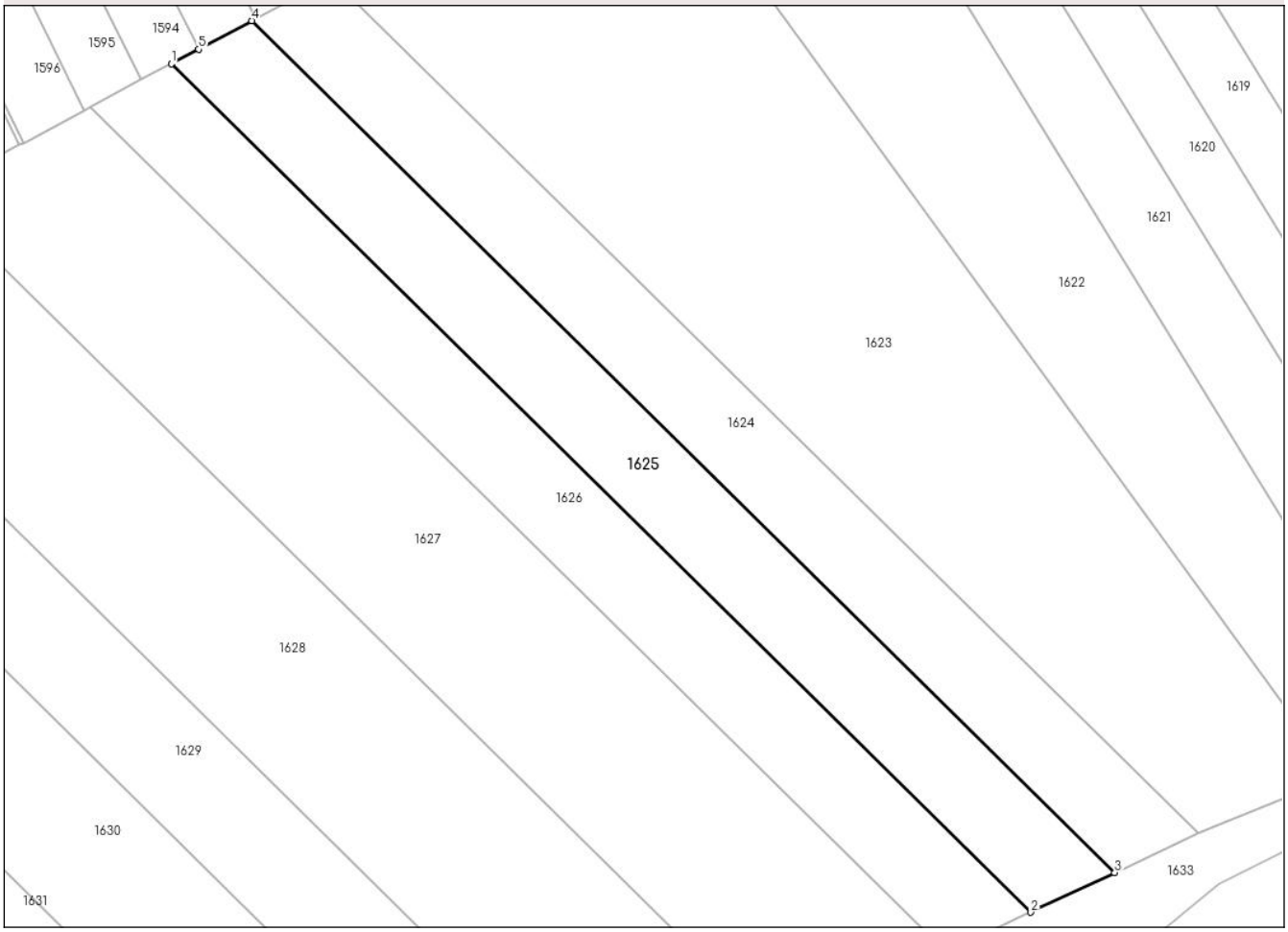

Date referitoare la teren

Crt	Categorie folosință	Intra vilan	Suprafaţa (mp)	Tarla	Parcelă	Nr. topo	Observaţii / Referinţe
1	arabil	NU	2.900	12	449/13	-	

Lungime Segmente
1) Valorile lungimilor segmentelor sunt obţinute din proiecţie în plan.

Punct început	X / Y	Punct sfârşit	X / Y	Lungime segment (** (m)
1	431.654,851 544.748,723	2	431.797,523 544.608,055	200.357
2	431.797,523 544.608,055	3	431.811,453 544.614,605	15.393
3	431.811,453 544.614,605	4	431.668,188 544.755,857	201.189
4	431.668,188 544.755,857	5	431.659,369 544.751,14	10.001
5	431.659,369 544.751,14	1	431.654,851 544.748,723	5.124

Document care conține date cu caracter personal, protejat de prevederile Regulamentului (UE) nr. 679/2016 și Legii 190/2018

** Lungimile segmentelor sunt determinate în planul de proiecţie Stereo 70 şi sunt rotunjite la 1 milimetru.
*** Distanţa dintre puncte este formată din segmente cumulate ce sunt mai mici decât valoarea 1 milimetru.

Document care conține date cu caracter personal, protejat de prevederile Regulamentului (UE) nr. 679/2016 și Legii 190/2018

DATE DESPRE IMOBILUL NR. 1626

Oficiul de Cadastru şi Publicitate Imobiliară MUREŞ
Biroul de Cadastru şi Publicitate Imobiliară Luduş

A. Partea I. Descrierea imobilului

TEREN Extravilan

Adresa: Jud. Mureş

Nr. Crt	Nr cadastral Nr. topografic	Suprafaţa* (mp)	Observaţii / Referinţe
A1		2.900	Sector cadastral:31 Teren neimprejmuit;

B. Partea II. Proprietari şi acte

Inscrieri privitoare la dreptul de proprietate şi alte drepturi reale		Referinţe
/		
Act Administrativ nr. 9284, din 16/05/1997 emis de CJSDPAT Mures (titlu de proprietate);		
B1	Intabulare, drept de PROPRIETATE, dobandit prin Lege, cota actuala 1/1	A1
	1) **SERES M MARTIN** 2) **KISS M ELISABETA**	
Act Administrativ nr. 804, din 18/02/2025 emis de COMUNA ATINTIS (adeverinta);		
B2	Se noteaza posesia in favoarea:	A1
	1) **KISS STEFAN**	

C. Partea III. SARCINI .

Inscrieri privind dezmembramintele dreptului de proprietate, drepturi reale de garanţie şi sarcini	Referinţe
NU SUNT	

Anexa Nr. 1 La Partea I

Teren

Nr cadastral	Suprafaţa (mp)*	Observaţii / Referinţe
	2.900	

* Suprafaţa este determinată in planul de proiecţie Stereo 70.

DETALII LINIARE IMOBIL

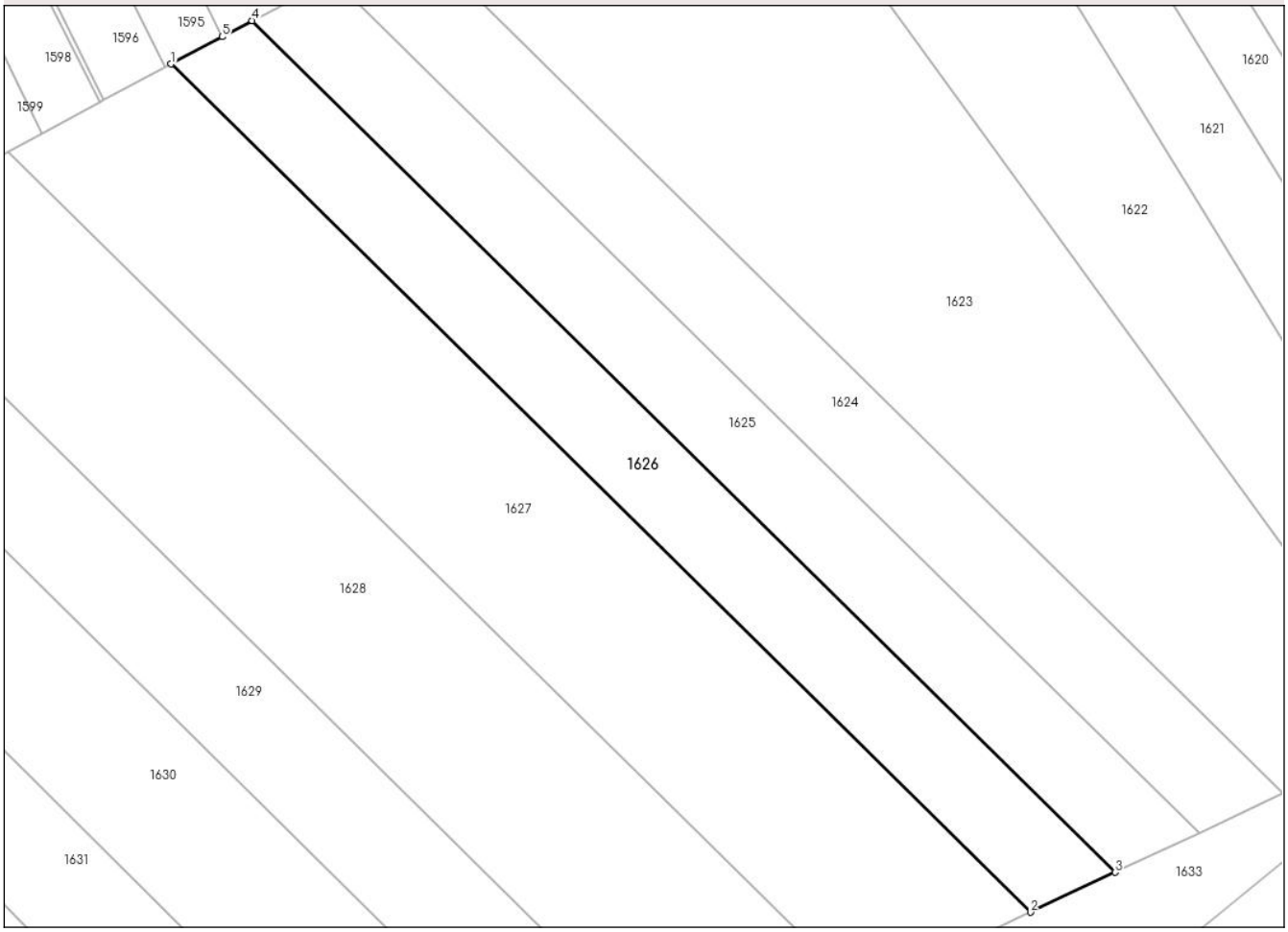

Date referitoare la teren

Crt	Categorie folosință	Intra vilan	Suprafaţa (mp)	Tarla	Parcelă	Nr. topo	Observaţii / Referinţe
1	arabil	NU	2.900	12	449/114	-	

Lungime Segmente
1) Valorile lungimilor segmentelor sunt obţinute din proiecţie în plan.

Punct început	X / Y	Punct sfârşit	X / Y	Lungime segment (** (m)
1	431.641,458 544.741,559	2	431.783,536 544.601,478	199.521
2	431.783,536 544.601,478	3	431.797,523 544.608,055	15.457
3	431.797,523 544.608,055	4	431.654,851 544.748,723	200.357
4	431.654,851 544.748,723	5	431.649,882 544.746,065	5.635
5	431.649,882 544.746,065	1	431.641,458 544.741,559	9.554

Document care conține date cu caracter personal, protejat de prevederile Regulamentului (UE) nr. 679/2016 și Legii 190/2018

** Lungimile segmentelor sunt determinate în planul de proiecţie Stereo 70 şi sunt rotunjite la 1 milimetru.
*** Distanţa dintre puncte este formată din segmente cumulate ce sunt mai mici decât valoarea 1 milimetru.

Document care conține date cu caracter personal, protejat de prevederile Regulamentului (UE) nr. 679/2016 și Legii 190/2018

DATE DESPRE IMOBILUL NR. 1627

Oficiul de Cadastru şi Publicitate Imobiliară MUREŞ
Biroul de Cadastru şi Publicitate Imobiliară Luduş

A. Partea I. Descrierea imobilului

TEREN Extravilan

Adresa: Jud. Mureş

Nr. Crt	Nr cadastral Nr. topografic	Suprafaţa* (mp)	Observaţii / Referinţe
A1		5.800	Sector cadastral:31 Teren neimprejmuit;

B. Partea II. Proprietari şi acte

Inscrieri privitoare la dreptul de proprietate şi alte drepturi reale		Referinţe
/		
Act Administrativ nr. 9300, din 11/06/1997 emis de CJSDPAT Mures (titlu de proprietate);		
B1	Intabulare, drept de PROPRIETATE, dobandit prin Lege, cota actuala 1/1	A1
	1) **FULOP S FRANCISC**	
Act Administrativ nr. 1187, din 12/03/2025 emis de COMUNA ATINTIS (adeverinta);		
B2	Se noteaza posesia in favoarea:	A1
	1) **JAKAB ERNO**	

C. Partea III. SARCINI .

Inscrieri privind dezmembramintele dreptului de proprietate, drepturi reale de garanţie şi sarcini	Referinţe
NU SUNT	

Document care conține date cu caracter personal, protejat de prevederile Regulamentului (UE) nr. 679/2016 și Legii 190/2018

Anexa Nr. 1 La Partea I

Teren

Nr cadastral	Suprafaţa (mp)*	Observaţii / Referinţe
	5.800	

* Suprafaţa este determinată in planul de proiecţie Stereo 70.

DETALII LINIARE IMOBIL

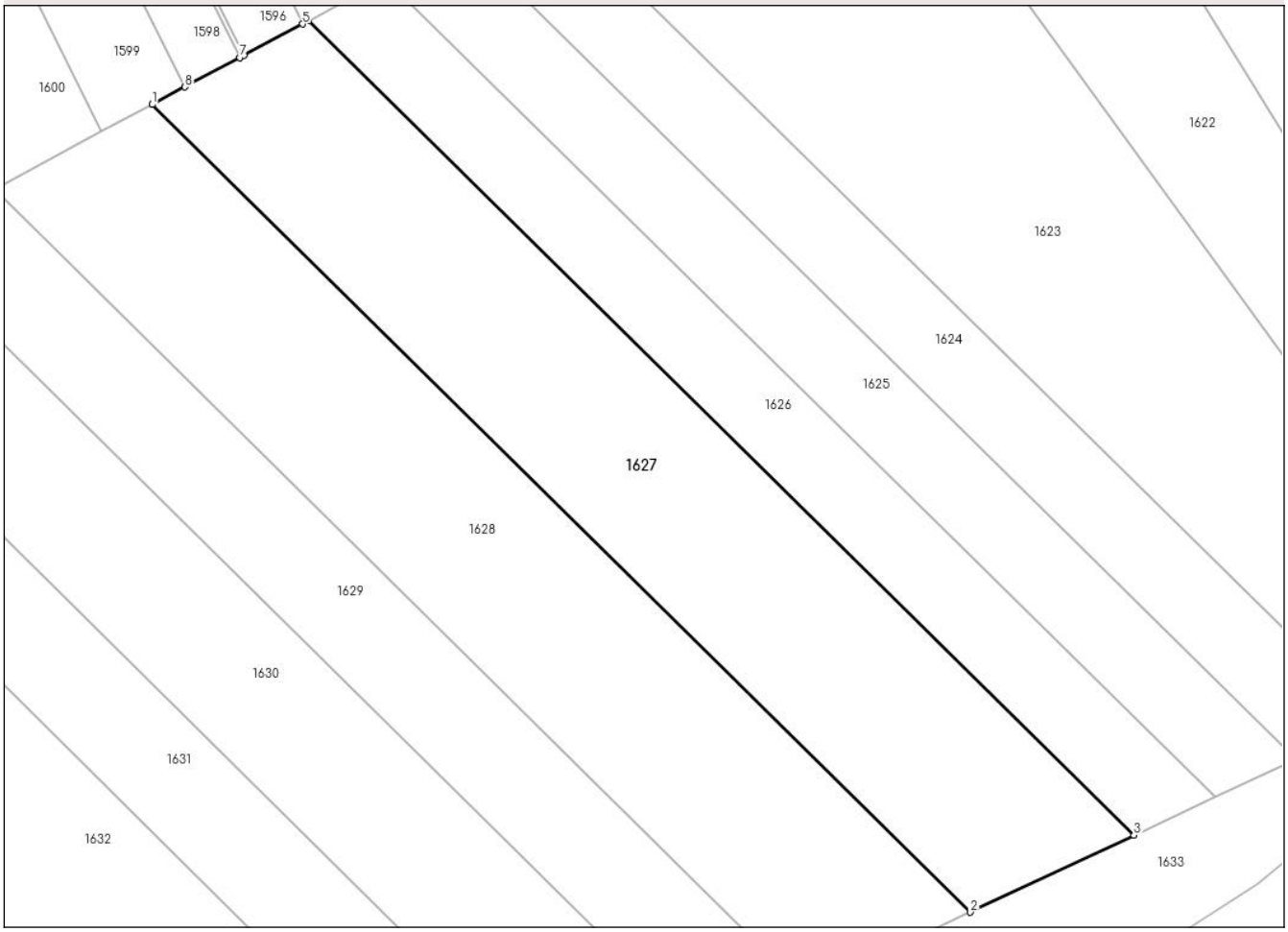

Date referitoare la teren

Crt	Categorie folosință	Intra vilan	Suprafaţa (mp)	Tarla	Parcelă	Nr. topo	Observaţii / Referinţe
1	arabil	NU	5.800	12	449/115	-	

Lungime Segmente
1) Valorile lungimilor segmentelor sunt obţinute din proiecţie în plan.

Punct început	X / Y	Punct sfârşit	X / Y	Lungime segment (** (m)
1	431.614,503 544.727,14	2	431.755,383 544.588,24	197.839
2	431.755,383 544.588,24	3	431.783,536 544.601,478	31.11
3	431.783,536 544.601,478	4	431.641,458 544.741,559	199.521
4	431.641,458 544.741,559	5	431.640,401 544.740,993	1.199
5	431.640,401 544.740,993	6	431.630,272 544.735,575	11.487

Document care conține date cu caracter personal, protejat de prevederile Regulamentului (UE) nr. 679/2016 și Legii 190/2018

Punct început	X / Y	Punct sfârşit	X / Y	Lungime segment (** (m)
6	431.630,272 544.735,575	7	431.629,618 544.735,225	0.741
7	431.629,618 544.735,225	8	431.620,149 544.730,16	10.739
8	431.620,149 544.730,16	1	431.614,503 544.727,14	6.403

** Lungimile segmentelor sunt determinate în planul de proiecţie Stereo 70 şi sunt rotunjite la 1 milimetru.
*** Distanţa dintre puncte este formată din segmente cumulate ce sunt mai mici decât valoarea 1 milimetru.

Document care conține date cu caracter personal, protejat de prevederile Regulamentului (UE) nr. 679/2016 și Legii 190/2018

DATE DESPRE IMOBILUL NR. 1628

Oficiul de Cadastru şi Publicitate Imobiliară MUREŞ
Biroul de Cadastru şi Publicitate Imobiliară Luduş

A. Partea I. Descrierea imobilului

TEREN Extravilan

Adresa: Jud. Mureş

Nr. Crt	Nr cadastral Nr. topografic	Suprafaţa* (mp)	Observaţii / Referinţe
A1		5.800	Sector cadastral:31 Teren neimprejmuit;

B. Partea II. Proprietari şi acte

Inscrieri privitoare la dreptul de proprietate şi alte drepturi reale		Referinţe
/		
Act Administrativ nr. 149666, din 22/04/2004 emis de CJSDPAT Mures (titlu de proprietate);		
B1	Intabulare, drept de PROPRIETATE, dobandit prin Lege, cota actuala 1/1	A1
	1) **KOCSIS M MIHAI**	
Act Administrativ nr. 806, din 18/02/2025 emis de COMUNA ATINTIS (adeverinta);		
B2	Se noteaza posesia in favoarea:	A1
	1) **MAGO ERZSEBET**	

C. Partea III. SARCINI .

Inscrieri privind dezmembramintele dreptului de proprietate, drepturi reale de garanţie şi sarcini	Referinţe
NU SUNT	

Document care conține date cu caracter personal, protejat de prevederile Regulamentului (UE) nr. 679/2016 și Legii 190/2018

Anexa Nr. 1 La Partea I

Teren

Nr cadastral	Suprafaţa (mp)*	Observaţii / Referinţe
	5.800	

* Suprafaţa este determinată in planul de proiecţie Stereo 70.

DETALII LINIARE IMOBIL

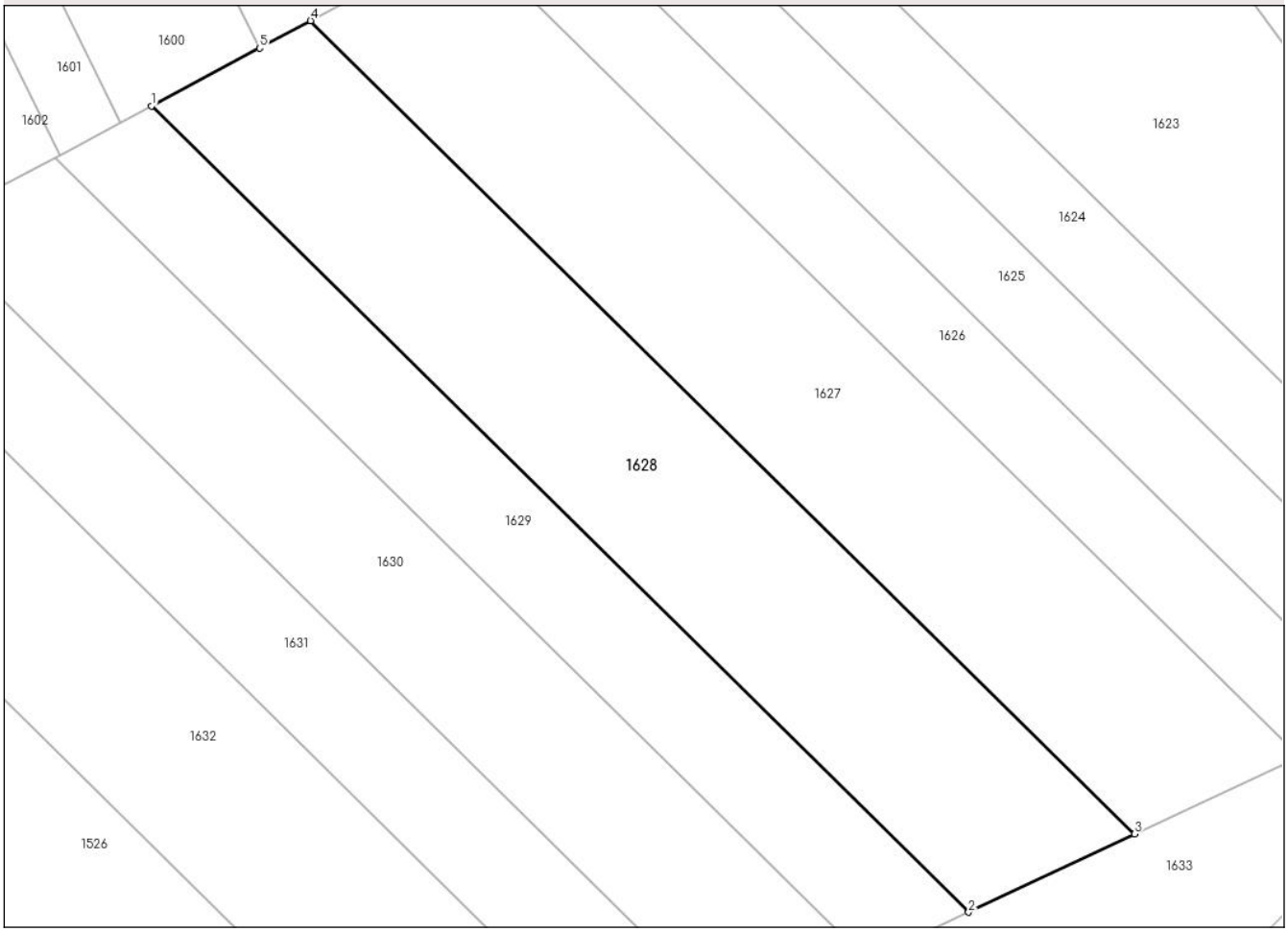

Date referitoare la teren

Crt	Categorie folosință	Intra vilan	Suprafaţa (mp)	Tarla	Parcelă	Nr. topo	Observaţii / Referinţe
1	arabil	NU	5.800	12	449/116	-	

Lungime Segmente
1) Valorile lungimilor segmentelor sunt obţinute din proiecţie în plan.

Punct început	X / Y	Punct sfârşit	X / Y	Lungime segment (** (m)
1	431.587,316 544.712,596	2	431.726,988 544.574,888	196.143
2	431.726,988 544.574,888	3	431.755,383 544.588,24	31.377
3	431.755,383 544.588,24	4	431.614,503 544.727,14	197.839
4	431.614,503 544.727,14	5	431.605,792 544.722,48	9.879
5	431.605,792 544.722,48	1	431.587,316 544.712,596	20.953

Document care conține date cu caracter personal, protejat de prevederile Regulamentului (UE) nr. 679/2016 și Legii 190/2018

** Lungimile segmentelor sunt determinate în planul de proiecţie Stereo 70 şi sunt rotunjite la 1 milimetru.
*** Distanţa dintre puncte este formată din segmente cumulate ce sunt mai mici decât valoarea 1 milimetru.

DATE DESPRE IMOBILUL NR. 1629

Oficiul de Cadastru şi Publicitate Imobiliară MUREŞ
Biroul de Cadastru şi Publicitate Imobiliară Luduş

A. Partea I. Descrierea imobilului

TEREN Extravilan

Adresa: Jud. Mureş

Nr. Crt	Nr cadastral Nr. topografic	Suprafaţa* (mp)	Observaţii / Referinţe
A1		3.500	Sector cadastral:31 Teren neimprejmuit;

B. Partea II. Proprietari şi acte

Inscrieri privitoare la dreptul de proprietate şi alte drepturi reale		Referinţe
/		
Act Administrativ nr. 149660, din 01/01/1997 emis de CJSDPAT Mures (titlu de proprietate);		
B1	Intabulare, drept de PROPRIETATE, dobandit prin Lege, cota actuala 1/1	A1
	1) **BARTHA S SIMION**	
Act Administrativ nr. 807, din 18/02/2025 emis de COMUNA ATINTIS (adeverinta);		
B2	Se noteaza posesia in favoarea:	A1
	1) **VARI GYOZO-MIKLOS** 2) **VARI ERZSEBET**	

C. Partea III. SARCINI .

Inscrieri privind dezmembramintele dreptului de proprietate, drepturi reale de garanţie şi sarcini	Referinţe
NU SUNT	

Document care conține date cu caracter personal, protejat de prevederile Regulamentului (UE) nr. 679/2016 și Legii 190/2018

Anexa Nr. 1 La Partea I

Teren

Nr cadastral	Suprafaţa (mp)*	Observaţii / Referinţe
	3.500	

* Suprafaţa este determinată in planul de proiecţie Stereo 70.

DETALII LINIARE IMOBIL

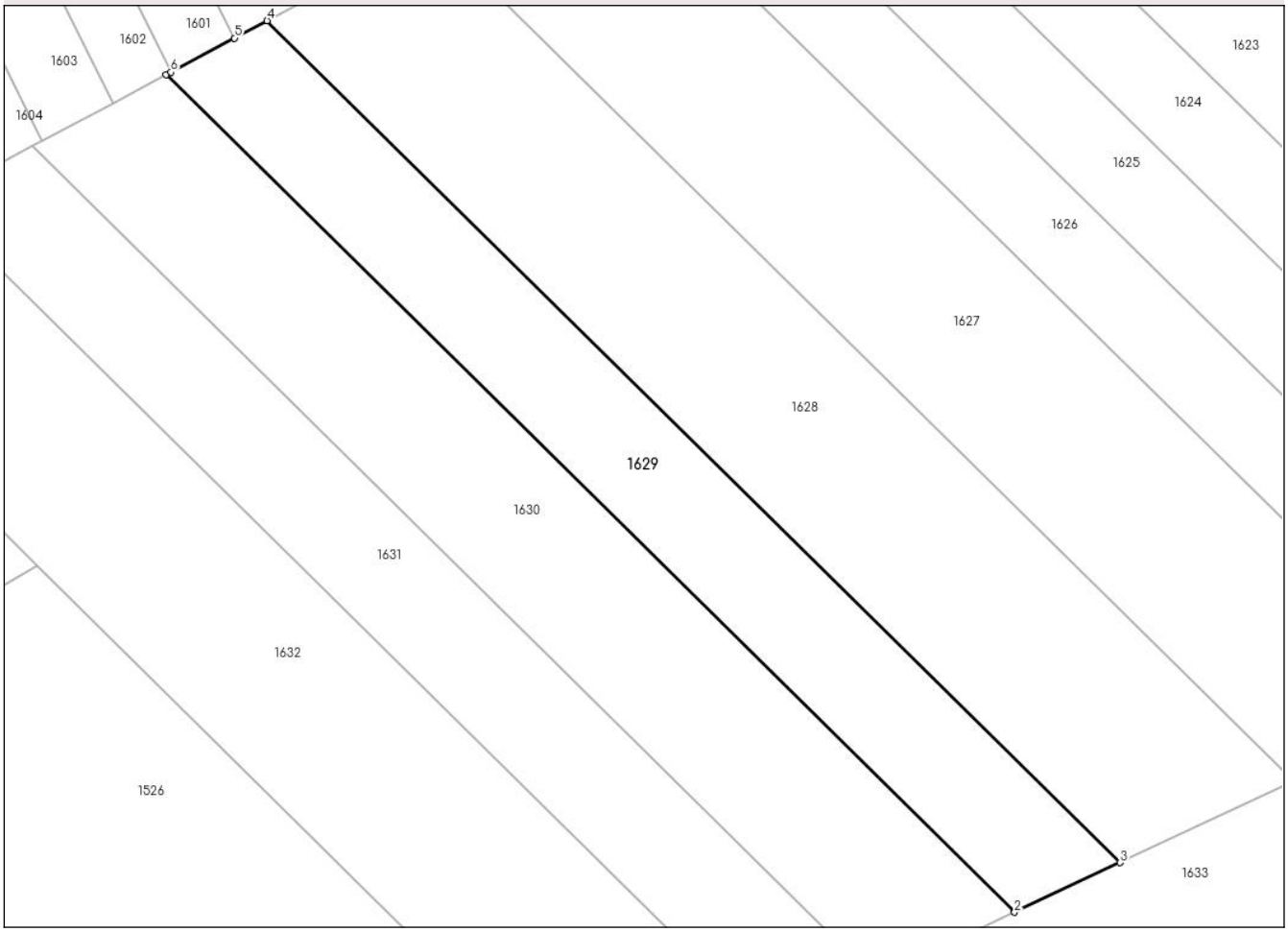

Date referitoare la teren

Crt	Categorie folosință	Intra vilan	Suprafaţa (mp)	Tarla	Parcelă	Nr. topo	Observaţii / Referinţe
1	arabil	NU	3.500	12	449/117	-	

Lungime Segmente
1) Valorile lungimilor segmentelor sunt obţinute din proiecţie în plan.

Punct început	X / Y	Punct sfârşit	X / Y	Lungime segment (** (m)
1	431.570,797 544.703,76	2	431.709,734 544.566,774	195.112
2	431.709,734 544.566,774	3	431.726,988 544.574,888	19.066
3	431.726,988 544.574,888	4	431.587,316 544.712,596	196.143
4	431.587,316 544.712,596	5	431.581,996 544.709,75	6.034
5	431.581,996 544.709,75	6	431.571,572 544.704,174	11.821

Document care conține date cu caracter personal, protejat de prevederile Regulamentului (UE) nr. 679/2016 și Legii 190/2018

Punct început	X / Y	Punct sfârşit	X / Y	Lungime segment (** (m)
6	431.571,572 544.704,174	1	431.570,797 544.703,76	0.879

** Lungimile segmentelor sunt determinate în planul de proiecţie Stereo 70 şi sunt rotunjite la 1 milimetru.
*** Distanţa dintre puncte este formată din segmente cumulate ce sunt mai mici decât valoarea 1 milimetru.

Document care conține date cu caracter personal, protejat de prevederile Regulamentului (UE) nr. 679/2016 și Legii 190/2018

DATE DESPRE IMOBILUL NR. 1630

Oficiul de Cadastru şi Publicitate Imobiliară MUREŞ
Biroul de Cadastru şi Publicitate Imobiliară Luduş

A. Partea I. Descrierea imobilului

TEREN Extravilan

Adresa: Jud. Mureş

Nr. Crt	Nr cadastral Nr. topografic	Suprafaţa* (mp)	Observaţii / Referinţe
A1		4.600	Sector cadastral:31 Teren neimprejmuit;

B. Partea II. Proprietari şi acte

Inscrieri privitoare la dreptul de proprietate şi alte drepturi reale		Referinţe
/		
Act Administrativ nr. 9267, din 06/05/1997 emis de CJSDPAT Mures (titlu de proprietate);		
B1	Intabulare, drept de PROPRIETATE, dobandit prin Lege, cota actuala 1/1	A1
	1) **RUS G PETRU**	
Act Administrativ nr. 808, din 18/02/2025 emis de COMUNA ATINTIS (adeverinta);		
B2	Se noteaza posesia in favoarea:	A1
	1) **FULOP ZOLTAN** 2) **FULOP ERIKA**	

C. Partea III. SARCINI .

Inscrieri privind dezmembramintele dreptului de proprietate, drepturi reale de garanţie şi sarcini	Referinţe
NU SUNT	

Document care conține date cu caracter personal, protejat de prevederile Regulamentului (UE) nr. 679/2016 și Legii 190/2018

Anexa Nr. 1 La Partea I

Teren

Nr cadastral	Suprafaţa (mp)*	Observaţii / Referinţe
	4.600	

* Suprafaţa este determinată in planul de proiecţie Stereo 70.

DETALII LINIARE IMOBIL

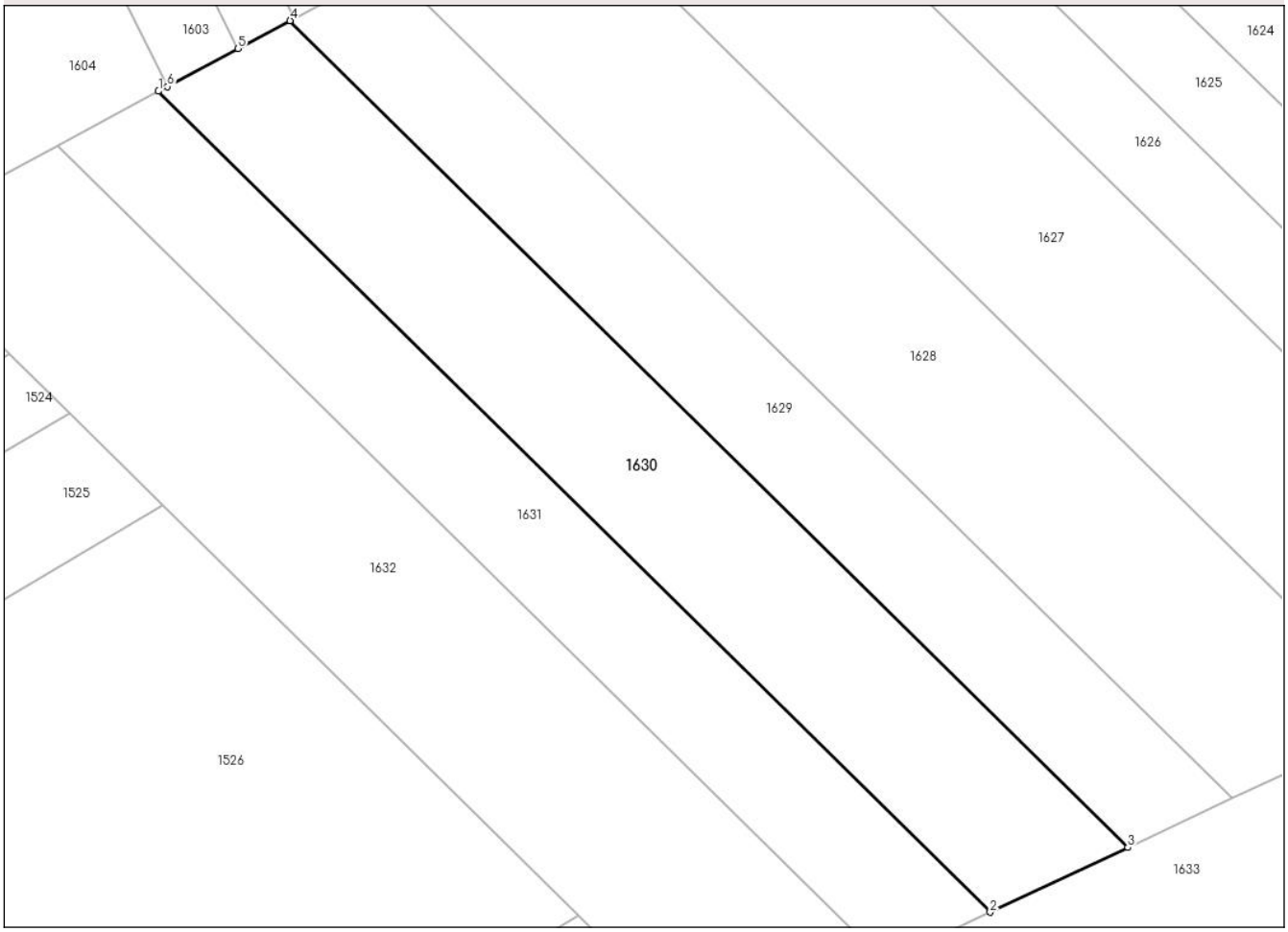

Date referitoare la teren

Crt	Categorie folosință	Intra vilan	Suprafaţa (mp)	Tarla	Parcelă	Nr. topo	Observaţii / Referinţe
1	arabil	NU	4.600	12	449/118	-	

Lungime Segmente
1) Valorile lungimilor segmentelor sunt obţinute din proiecţie în plan.

Punct început	X / Y	Punct sfârşit	X / Y	Lungime segment (** (m)
1	431.548,951 544.692,074	2	431.686,918 544.556,046	193.748
2	431.686,918 544.556,046	3	431.709,734 544.566,774	25.213
3	431.709,734 544.566,774	4	431.570,797 544.703,76	195.112
4	431.570,797 544.703,76	5	431.562,13 544.699,123	9.829
5	431.562,13 544.699,123	6	431.550,414 544.692,856	13.287

Document care conține date cu caracter personal, protejat de prevederile Regulamentului (UE) nr. 679/2016 și Legii 190/2018

Punct început	X / Y	Punct sfârşit	X / Y	Lungime segment (** (m)
6	431.550,414 544.692,856	1	431.548,951 544.692,074	1.659

** Lungimile segmentelor sunt determinate în planul de proiecţie Stereo 70 şi sunt rotunjite la 1 milimetru.
*** Distanţa dintre puncte este formată din segmente cumulate ce sunt mai mici decât valoarea 1 milimetru.

Document care conține date cu caracter personal, protejat de prevederile Regulamentului (UE) nr. 679/2016 și Legii 190/2018

DATE DESPRE IMOBILUL NR. 1631

Oficiul de Cadastru şi Publicitate Imobiliară MUREŞ
Biroul de Cadastru şi Publicitate Imobiliară Luduş

A. Partea I. Descrierea imobilului

TEREN Extravilan

Adresa: Jud. Mureş

Nr. Crt	Nr cadastral Nr. topografic	Suprafaţa* (mp)	Observaţii / Referinţe
A1		3.500	Sector cadastral:31 Teren neimprejmuit;

B. Partea II. Proprietari şi acte

Inscrieri privitoare la dreptul de proprietate şi alte drepturi reale		Referinţe
/		
Act Administrativ nr. 9303, din 23/07/1997 emis de CJSDPAT Mures (titlu de proprietate);		
B1	Intabulare, drept de PROPRIETATE, dobandit prin Lege, cota actuala 1/1	A1
	1) **PALFI F ANDREI**	
Act Administrativ nr. 809, din 18/02/2025 emis de COMUNA ATINTIS (adeverinta);		
B2	Se noteaza posesia in favoarea:	A1
	1) **FULOP ZOLTAN** 2) **FULOP ERIKA**	

C. Partea III. SARCINI .

Inscrieri privind dezmembramintele dreptului de proprietate, drepturi reale de garanţie şi sarcini	Referinţe
NU SUNT	

Document care conține date cu caracter personal, protejat de prevederile Regulamentului (UE) nr. 679/2016 și Legii 190/2018

Anexa Nr. 1 La Partea I

Teren

Nr cadastral	Suprafaţa (mp)*	Observaţii / Referinţe
	3.500	

* Suprafaţa este determinată in planul de proiecţie Stereo 70.

DETALII LINIARE IMOBIL

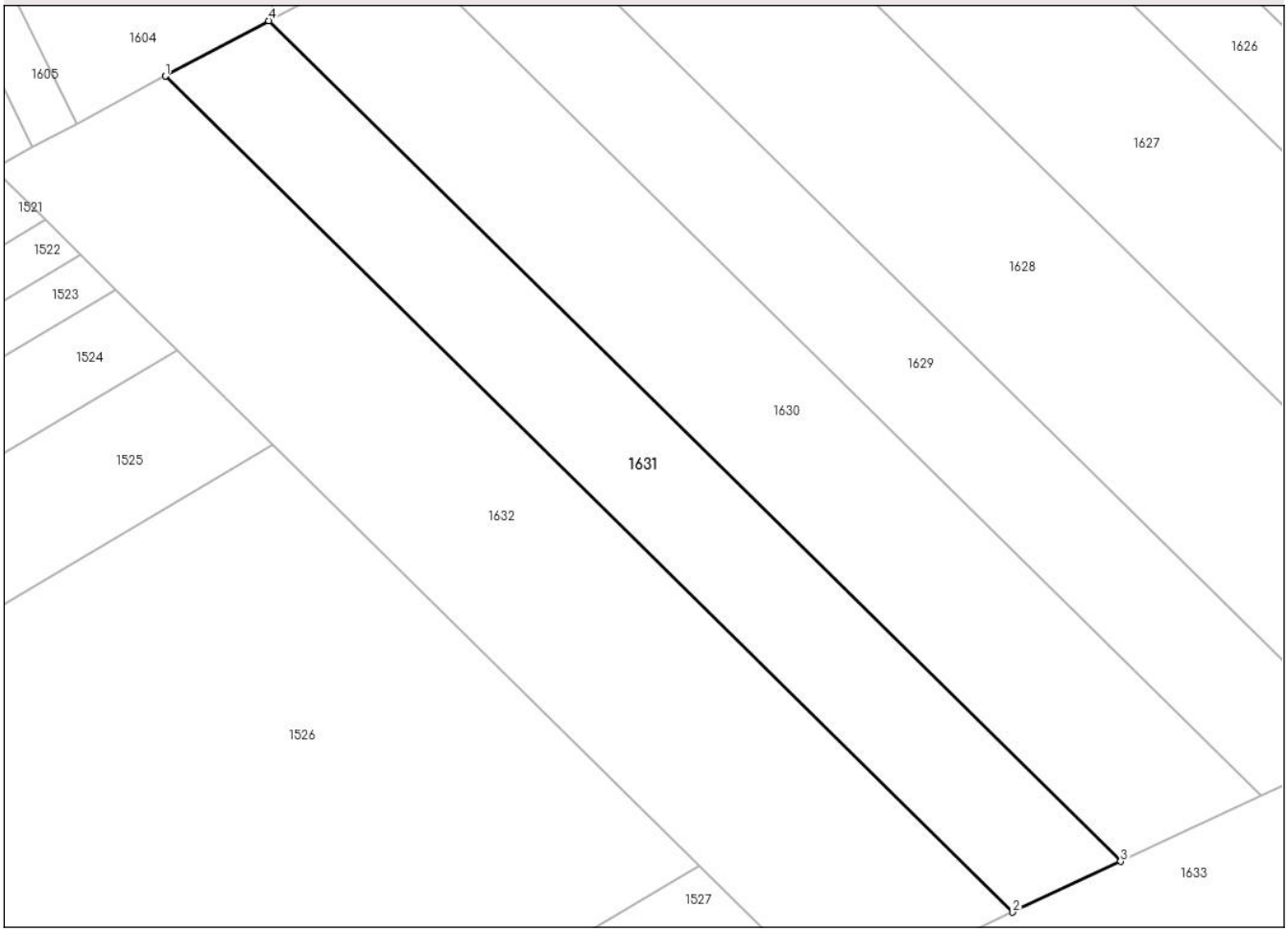

Date referitoare la teren

Crt	Categorie folosință	Intra vilan	Suprafaţa (mp)	Tarla	Parcelă	Nr. topo	Observaţii / Referinţe
1	arabil	NU	3.500	12	449/119	-	

Lungime Segmente

1) Valorile lungimilor segmentelor sunt obţinute din proiecţie în plan.

Punct început	X / Y	Punct sfârşit	X / Y	Lungime segment (** (m)
1	431.532,226 544.683,127	2	431.669,45 544.547,832	192.705
2	431.669,45 544.547,832	3	431.686,918 544.556,046	19.303
3	431.686,918 544.556,046	4	431.548,951 544.692,074	193.748
4	431.548,951 544.692,074	1	431.532,226 544.683,127	18.968

**** Lungimile segmentelor sunt determinate în planul de proiecţie Stereo 70 şi sunt rotunjite la 1 milimetru.**

Document care conține date cu caracter personal, protejat de prevederile Regulamentului (UE) nr. 679/2016 și Legii 190/2018

***** Distanţa dintre puncte este formată din segmente cumulate ce sunt mai mici decât valoarea 1 milimetru.**

Document care conține date cu caracter personal, protejat de prevederile Regulamentului (UE) nr. 679/2016 și Legii 190/2018

DATE DESPRE IMOBILUL NR. 1632

Oficiul de Cadastru şi Publicitate Imobiliară MUREŞ
Biroul de Cadastru şi Publicitate Imobiliară Luduş

A. Partea I. Descrierea imobilului

TEREN Extravilan

Adresa: Jud. Mureş

Nr. Crt	Nr cadastral Nr. topografic	Suprafaţa* (mp)	Observaţii / Referinţe
A1		5.800	Sector cadastral:31 Teren neimprejmuit;

B. Partea II. Proprietari şi acte

Inscrieri privitoare la dreptul de proprietate şi alte drepturi reale		Referinţe
/		
Act Administrativ nr. 94, din 12/03/2025 emis de COMUNA ATINTIS (proces verbal de punere in posesie);		
B1	Inscrierea provizorie, drept de PROPRIETATE, dobandit prin Lege, cota actuala 1/1	A1
	1) **BARTHA ECATERINA**	
Act Administrativ nr. 1254, din 18/03/2025 emis de COMUNA ATINTIS (adeverinta);		
B2	Se noteaza posesia in favoarea:	A1
	1) **JAKAB ISTVAN**	

C. Partea III. SARCINI .

Inscrieri privind dezmembramintele dreptului de proprietate, drepturi reale de garanţie şi sarcini	Referinţe
NU SUNT	

Document care conține date cu caracter personal, protejat de prevederile Regulamentului (UE) nr. 679/2016 și Legii 190/2018

Anexa Nr. 1 La Partea I

Teren

Nr cadastral	Suprafaţa (mp)*	Observaţii / Referinţe
	5.800	

* Suprafaţa este determinată in planul de proiecţie Stereo 70.

DETALII LINIARE IMOBIL

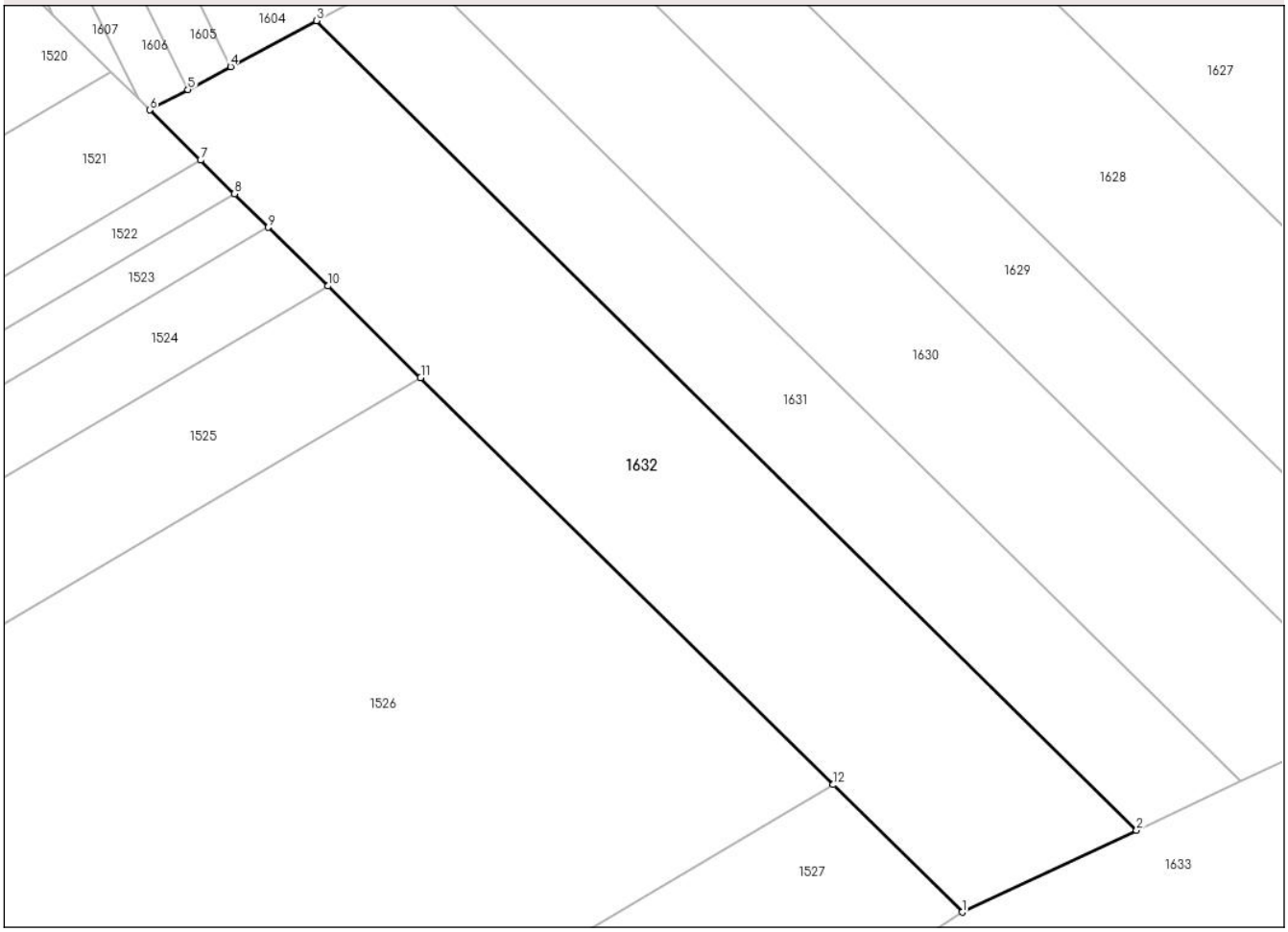

Date referitoare la teren

Crt	Categorie folosință	Intra vilan	Suprafaţa (mp)	Tarla	Parcelă	Nr. topo	Observaţii / Referinţe
1	arabil	NU	5.800	12	449/119/1	-	

Lungime Segmente
1) Valorile lungimilor segmentelor sunt obţinute din proiecţie în plan.

Punct început	X / Y	Punct sfârşit	X / Y	Lungime segment (** (m)
1	431.640,292 544.534,121	2	431.669,45 544.547,832	32.22
2	431.669,45 544.547,832	3	431.532,226 544.683,127	192.705
3	431.532,226 544.683,127	4	431.517,88 544.675,452	16.27
4	431.517,88 544.675,452	5	431.510,719 544.671,622	8.121
5	431.510,719 544.671,622	6	431.504,309 544.668,193	7.27

Document care conține date cu caracter personal, protejat de prevederile Regulamentului (UE) nr. 679/2016 și Legii 190/2018

Punct început	X / Y	Punct sfârşit	X / Y	Lungime segment (** (m)
6	431.504,309 544.668,193	7	431.512,816 544.659,805	11.947
7	431.512,816 544.659,805	8	431.518,516 544.654,185	8.004
8	431.518,516 544.654,185	9	431.524,195 544.648,586	7.975
9	431.524,195 544.648,586	10	431.534,151 544.638,77	13.981
10	431.534,151 544.638,77	11	431.549,654 544.623,484	21.772
11	431.549,654 544.623,484	12	431.618,676 544.555,433	96.928
12	431.618,676 544.555,433	1	431.640,292 544.534,121	30.355

** Lungimile segmentelor sunt determinate în planul de proiecţie Stereo 70 şi sunt rotunjite la 1 milimetru.
*** Distanţa dintre puncte este formată din segmente cumulate ce sunt mai mici decât valoarea 1 milimetru.

Document care conține date cu caracter personal, protejat de prevederile Regulamentului (UE) nr. 679/2016 și Legii 190/2018

DATE DESPRE IMOBILUL NR. 1633

Oficiul de Cadastru şi Publicitate Imobiliară MUREŞ
Biroul de Cadastru şi Publicitate Imobiliară Luduş

A. Partea I. Descrierea imobilului

TEREN Extravilan

Adresa: Jud. Mureş

Nr. Crt	Nr cadastral Nr. topografic	Suprafaţa* (mp)	Observaţii / Referinţe
A1		24.695	Sector cadastral:31 Teren neimprejmuit;

B. Partea II. Proprietari şi acte

Inscrieri privitoare la dreptul de proprietate şi alte drepturi reale		Referinţe
/		
Act Normativ nr. Legea 7, din 13/03/1996 emis de Parlament (lege);		
B1	Inscrierea posesiei, drept de PROPRIETATE, dobandit prin Constituire, cota actuala 1/1	A1
	1) **NEIDENTIFICAT NEIDENTIFICAT**	
B2	Se noteaza mentiunea proprietar neidentificat, rezerva comisiei locale de fond funciar	A1
	1) **NEIDENTIFICAT NEIDENTIFICAT**	

C. Partea III. SARCINI .

Inscrieri privind dezmembramintele dreptului de proprietate, drepturi reale de garanţie şi sarcini	Referinţe
NU SUNT	

Anexa Nr. 1 La Partea I

Teren

Nr cadastral	Suprafaţa (mp)*	Observaţii / Referinţe
	24.695	

* Suprafaţa este determinată in planul de proiecţie Stereo 70.

DETALII LINIARE IMOBIL

Date referitoare la teren

Crt	Categorie folosință	Intra vilan	Suprafaţa (mp)	Tarla	Parcelă	Nr. topo	Observaţii / Referinţe
1	arabil	NU	24.695	12	449/101/1	-	

Lungime Segmente

1) Valorile lungimilor segmentelor sunt obţinute din proiecţie în plan.

Punct început	X / Y	Punct sfârşit	X / Y	Lungime segment
1	431.421,258 544.454,085	2	431.378,901 544.424,464	51.687
4	431.389,718 544.415,289	5	431.404,936 544.410,117	16.072
7	431.437,62 544.398,768	8	431.443,913 544.397,801	6.367
10	431.461,832 544.404,514	11	431.485,242 544.414,814	25.576
13	431.559,092 544.443,772	14	431.577,984 544.450,667	20.111
16	431.634,606 544.450,772	17	431.657,688 544.448,57	23.188

Punct început	X / Y	Punct sfârşit	X / Y	Lungime segment
2	431.378,901 544.424,464	3	431.383,468 544.418,67	7.377
5	431.404,936 544.410,117	6	431.422,457 544.403,46	18.743
8	431.443,913 544.397,801	9	431.448,451 544.398,507	4.593
11	431.485,242 544.414,814	12	431.531,142 544.432,416	49.159
14	431.577,984 544.450,667	15	431.600,245 544.454,965	22.672
17	431.657,688 544.448,57	18	431.663,878 544.449,427	6.249

Punct început	X / Y	Punct sfârşit	X / Y	Lungime segment
3	431.383,468 544.418,67	4	431.389,718 544.415,289	7.107
6	431.422,457 544.403,46	7	431.437,62 544.398,768	15.872
9	431.448,451 544.398,507	10	431.461,832 544.404,514	14.667
12	431.531,142 544.432,416	13	431.559,092 544.443,772	30.169
15	431.600,245 544.454,965	16	431.634,606 544.450,772	34.615
18	431.663,878 544.449,427	19	431.676,034 544.455,013	13.378

Document care conține date cu caracter personal, protejat de prevederile Regulamentului (UE) nr. 679/2016 și Legii 190/2018

Punct început	X / Y	Punct sfârşit	X / Y	Lungime segment
19	431.676,034 544.455,013	20	431.714,256 544.486,145	49.297
22	431.745,14 544.524,618	23	431.757,687 544.548,887	27.32
25	431.789,608 544.583,345	26	431.804,792 544.593,143	18.072
28	431.852,195 544.624,683	29	431.876,837 544.632,691	25.911
31	431.921,734 544.647,267	32	431.909,422 544.646,225	12.356
34	431.897,65 544.645,226	35	431.886,651 544.642,604	11.307
37	431.865,628 544.637,591	38	431.861,912 544.636,087	4.008
40	431.827,678 544.622,235	41	431.825,325 544.621,128	2.6
43	431.797,523 544.608,055	44	431.783,536 544.601,478	15.457
46	431.726,988 544.574,888	47	431.709,734 544.566,774	19.066
49	431.669,45 544.547,832	50	431.640,292 544.534,121	32.22
52	431.479,298 544.469,38	53	431.467,508 544.466,274	12.192

Punct început	X / Y	Punct sfârşit	X / Y	Lungime segment
20	431.714,256 544.486,145	21	431.733,447 544.505,989	27.606
23	431.757,687 544.548,887	24	431.768,485 544.562,254	17.184
26	431.804,792 544.593,143	27	431.828,812 544.612,823	31.053
29	431.876,837 544.632,691	30	431.900,887 544.637,898	24.607
32	431.909,422 544.646,225	33	431.898,755 544.645,49	10.692
35	431.886,651 544.642,604	36	431.875,494 544.639,943	11.47
38	431.861,912 544.636,087	39	431.848,047 544.630,477	14.957
41	431.825,325 544.621,128	42	431.811,453 544.614,605	15.329
44	431.783,536 544.601,478	45	431.755,383 544.588,24	31.11
47	431.709,734 544.566,774	48	431.686,918 544.556,046	25.213
50	431.640,292 544.534,121	51	431.554,571 544.478,603	102.129
53	431.467,508 544.466,274	1	431.421,258 544.454,085	47.829

Punct început	X / Y	Punct sfârşit	X / Y	Lungime segment
21	431.733,447 544.505,989	22	431.745,14 544.524,618	21.995
24	431.768,485 544.562,254	25	431.789,608 544.583,345	29.849
27	431.828,812 544.612,823	28	431.852,195 544.624,683	26.218
30	431.900,887 544.637,898	31	431.921,734 544.647,267	22.856
33	431.898,755 544.645,49	34	431.897,65 544.645,226	1.136
36	431.875,494 544.639,943	37	431.865,628 544.637,591	10.143
39	431.848,047 544.630,477	40	431.827,678 544.622,235	21.973
42	431.811,453 544.614,605	43	431.797,523 544.608,055	15.393
45	431.755,383 544.588,24	46	431.726,988 544.574,888	31.377
48	431.686,918 544.556,046	49	431.669,45 544.547,832	19.303
51	431.554,571 544.478,603	52	431.479,298 544.469,38	75.836

**** Lungimile segmentelor sunt determinate în planul de proiecţie Stereo 70 şi sunt rotunjite la 1 milimetru.**
***** Distanţa dintre puncte este formată din segmente cumulate ce sunt mai mici decât valoarea 1 milimetru.**

Document care conține date cu caracter personal, protejat de prevederile Regulamentului (UE) nr. 679/2016 și Legii 190/2018

DATE DESPRE IMOBILUL NR. 1634

Oficiul de Cadastru şi Publicitate Imobiliară MUREŞ
Biroul de Cadastru şi Publicitate Imobiliară Luduş

A. Partea I. Descrierea imobilului

TEREN Extravilan

Adresa: Jud. Mureş

Nr. Crt	Nr cadastral Nr. topografic	Suprafaţa* (mp)	Observaţii / Referinţe
A1		11.103	Sector cadastral:31 Teren neimprejmuit;

B. Partea II. Proprietari şi acte

Inscrieri privitoare la dreptul de proprietate şi alte drepturi reale		Referinţe
/		
Act Administrativ nr. 15, din 25/03/2025 emis de COMUNA ATINTIS (lege);		
B1	Intabulare, drept de PROPRIETATE, dobandit prin Lege, cota actuala 1/1	A1
	1) **COMUNA ATINTIS**, CIF:5669368, domeniu public	

C. Partea III. SARCINI .

Inscrieri privind dezmembramintele dreptului de proprietate, drepturi reale de garanţie şi sarcini	Referinţe
NU SUNT	

Document care conține date cu caracter personal, protejat de prevederile Regulamentului (UE) nr. 679/2016 și Legii 190/2018

Anexa Nr. 1 La Partea I

Teren

Nr cadastral	Suprafaţa (mp)*	Observaţii / Referinţe
	11.103	

* Suprafaţa este determinată in planul de proiecţie Stereo 70.

DETALII LINIARE IMOBIL

Date referitoare la teren

Crt	Categorie folosință	Intra vilan	Suprafaţa (mp)	Tarla	Parcelă	Nr. topo	Observaţii / Referinţe
1	drum	NU	9.313	12	458	-	
2	faneata	NU	1.790	12	458	-	

Lungime Segmente

1) Valorile lungimilor segmentelor sunt obţinute din proiecţie în plan.

Punct început	X / Y	Punct sfârşit	X / Y	Lungime segment
1	430.993,216 545.216,456	2	430.992,086 545.202,312	14.189
4	430.985,728 545.178,664	5	430.959,624 545.171,162	27.161
7	430.964,456 545.121,409	8	430.960,39 545.096,014	25.719
10	430.952,999 545.053,266	11	430.953,793 545.046,129	7.181
13	430.963,493 545.019,632	14	430.970,82 545.008,699	13.161

Punct început	X / Y	Punct sfârşit	X / Y	Lungime segment
2	430.992,086 545.202,312	3	430.990,005 545.192,198	10.326
5	430.959,624 545.171,162	6	430.959,852 545.147,416	23.747
8	430.960,39 545.096,014	9	430.957,015 545.092,646	4.768
11	430.953,793 545.046,129	12	430.960,302 545.032,308	15.277
14	430.970,82 545.008,699	15	430.974,025 544.996,416	12.695

Punct început	X / Y	Punct sfârşit	X / Y	Lungime segment
3	430.990,005 545.192,198	4	430.985,728 545.178,664	14.194
6	430.959,852 545.147,416	7	430.964,456 545.121,409	26.412
9	430.957,015 545.092,646	10	430.952,999 545.053,266	39.584
12	430.960,302 545.032,308	13	430.963,493 545.019,632	13.072
15	430.974,025 544.996,416	16	430.974,052 544.995,116	1.3

Document care conține date cu caracter personal, protejat de prevederile Regulamentului (UE) nr. 679/2016 și Legii 190/2018

Punct început	X / Y	Punct sfârşit	X / Y	Lungime segment
16	430.974,052 544.995,116	17	430.974,135 544.991,222	3.895
19	430.970,933 544.972,761	20	430.967,38 544.956,359	16.782
22	430.963,342 544.936,028	23	430.961,237 544.921,465	14.715
25	430.960,75 544.907,886	26	430.960,782 544.907,116	0.771
28	430.966,927 544.897,854	29	430.982,732 544.874,157	28.485
31	430.993,249 544.857,056	32	431.004,16 544.835,636	24.039
34	431.042,386 544.789,915	35	431.047,591 544.785,097	7.093
37	431.069,129 544.763,636	38	431.079,664 544.750,342	16.962
40	431.095,873 544.731,802	41	431.096,791 544.730,702	1.432
43	431.112,807 544.711,52	44	431.122,332 544.700,542	14.534
46	431.135,374 544.685,51	47	431.138,866 544.681,484	5.33
49	431.149,639 544.668,974	50	431.153,93 544.663,99	6.576
52	431.164,738 544.650,57	53	431.170,647 544.643,232	9.422
55	431.191,21 544.615,889	56	431.201,182 544.602,745	16.499
58	431.242,311 544.552,6	59	431.267,975 544.526,98	36.263
61	431.273,393 544.521,863	62	431.276,176 544.518,498	4.366
64	431.286,278 544.506,072	65	431.287,366 544.504,734	1.725
67	431.303,208 544.484,525	68	431.311,829 544.475,275	12.644
70	431.332,837 544.452,655	71	431.339,7 544.445,26	10.089
73	431.350,683 544.435,871	74	431.358,621 544.430,622	9.517
76	431.370,032 544.424,356	77	431.375,157 544.421,149	6.046
79	431.383,468 544.418,67	80	431.378,901 544.424,464	7.377
82	431.336,607 544.455,94	83	431.315,648 544.478,502	30.795
85	431.299,954 544.496,176	86	431.297,548 544.499,221	3.881
88	431.284,27 544.516,026	89	431.279,43 544.522,152	7.808
91	431.265,128 544.537,346	92	431.249,958 544.552,053	21.128
94	431.240,334 544.563,016	95	431.231,305 544.574,224	14.393
97	431.214,942 544.594,536	98	431.205,323 544.606,477	15.333
100	431.190,784 544.625,635	101	431.183,104 544.635,477	12.484
103	431.173,358 544.647,966	104	431.169,936 544.652,029	5.312
106	431.160,893 544.662,766	107	431.152,83 544.672,339	12.516
109	431.136,071 544.692,281	110	431.126,418 544.703,781	15.014
112	431.106,993 544.726,923	113	431.078,94 544.760,345	43.635

Punct început	X / Y	Punct sfârşit	X / Y	Lungime segment
17	430.974,135 544.991,222	18	430.973,29 544.986,796	4.506
20	430.967,38 544.956,359	21	430.964,077 544.941,117	15.596
23	430.961,237 544.921,465	24	430.960,502 544.913,829	7.671
26	430.960,782 544.907,116	27	430.963,91 544.902,379	5.676
29	430.982,732 544.874,157	30	430.989,1 544.863,803	12.155
32	431.004,16 544.835,636	33	431.022,96 544.811,837	30.329
35	431.047,591 544.785,097	36	431.064,599 544.769,352	23.177
38	431.079,664 544.750,342	39	431.090,764 544.737,646	16.864
41	431.096,791 544.730,702	42	431.109,168 544.715,878	19.313
44	431.122,332 544.700,542	45	431.128,879 544.692,996	9.99
47	431.138,866 544.681,484	48	431.141,804 544.678,073	4.502
50	431.153,93 544.663,99	51	431.154,14 544.663,73	0.335
53	431.170,647 544.643,232	54	431.185,682 544.623,24	25.014
56	431.201,182 544.602,745	57	431.204,564 544.598,277	5.604
59	431.267,975 544.526,98	60	431.271,0 544.524,757	3.754
62	431.276,176 544.518,498	63	431.278,025 544.516,223	2.932
65	431.287,366 544.504,734	66	431.295,94 544.493,194	14.377
68	431.311,829 544.475,275	69	431.323,549 544.461,819	17.845
71	431.339,7 544.445,26	72	431.348,896 544.437,053	12.326
74	431.358,621 544.430,622	75	431.367,631 544.425,858	10.192
77	431.375,157 544.421,149	78	431.376,32 544.416,083	5.197
80	431.378,901 544.424,464	81	431.352,091 544.440,899	31.447
83	431.315,648 544.478,502	84	431.311,59 544.483,072	6.112
86	431.297,548 544.499,221	87	431.289,093 544.509,922	13.638
89	431.279,43 544.522,152	90	431.274,946 544.527,827	7.233
92	431.249,958 544.552,053	93	431.246,338 544.555,562	5.042
95	431.231,305 544.574,224	96	431.222,083 544.585,672	14.7
98	431.205,323 544.606,477	99	431.198,282 544.616,025	11.864
101	431.183,104 544.635,477	102	431.175,228 544.645,57	12.802
104	431.169,936 544.652,029	105	431.165,641 544.657,129	6.668
107	431.152,83 544.672,339	108	431.146,832 544.679,312	9.198
110	431.126,418 544.703,781	111	431.116,872 544.715,154	14.848
113	431.078,94 544.760,345	114	431.078,94 544.766,976	6.631

Punct început	X / Y	Punct sfârşit	X / Y	Lungime segment
18	430.973,29 544.986,796	19	430.970,933 544.972,761	14.232
21	430.964,077 544.941,117	22	430.963,342 544.936,028	5.142
24	430.960,502 544.913,829	25	430.960,75 544.907,886	5.948
27	430.963,91 544.902,379	28	430.966,927 544.897,854	5.438
30	430.989,1 544.863,803	31	430.993,249 544.857,056	7.92
33	431.022,96 544.811,837	34	431.042,386 544.789,915	29.29
36	431.064,599 544.769,352	37	431.069,129 544.763,636	7.294
39	431.090,764 544.737,646	40	431.095,873 544.731,802	7.762
42	431.109,168 544.715,878	43	431.112,807 544.711,52	5.677
45	431.128,879 544.692,996	46	431.135,374 544.685,51	9.911
48	431.141,804 544.678,073	49	431.149,639 544.668,974	12.008
51	431.154,14 544.663,73	52	431.164,738 544.650,57	16.896
54	431.185,682 544.623,24	55	431.191,21 544.615,889	9.197
57	431.204,564 544.598,277	58	431.242,311 544.552,6	59.255
60	431.271,0 544.524,757	61	431.273,393 544.521,863	3.755
63	431.278,025 544.516,223	64	431.286,278 544.506,072	13.083
66	431.295,94 544.493,194	67	431.303,208 544.484,525	11.312
69	431.323,549 544.461,819	70	431.332,837 544.452,655	13.047
72	431.348,896 544.437,053	73	431.350,683 544.435,871	2.142
75	431.367,631 544.425,858	76	431.370,032 544.424,356	2.832
78	431.376,32 544.416,083	79	431.383,468 544.418,67	7.601
81	431.352,091 544.440,899	82	431.336,607 544.455,94	21.587
84	431.311,59 544.483,072	85	431.299,954 544.496,176	17.524
87	431.289,093 544.509,922	88	431.284,27 544.516,026	7.779
90	431.274,946 544.527,827	91	431.265,128 544.537,346	13.675
93	431.246,338 544.555,562	94	431.240,334 544.563,016	9.571
96	431.222,083 544.585,672	97	431.214,942 544.594,536	11.383
99	431.198,282 544.616,025	100	431.190,784 544.625,635	12.188
102	431.175,228 544.645,57	103	431.173,358 544.647,966	3.039
105	431.165,641 544.657,129	106	431.160,893 544.662,766	7.37
108	431.146,832 544.679,312	109	431.136,071 544.692,281	16.852
111	431.116,872 544.715,154	112	431.106,993 544.726,923	15.366
114	431.078,94 544.766,976	115	431.081,925 544.770,623	4.713

Document care conține date cu caracter personal, protejat de prevederile Regulamentului (UE) nr. 679/2016 și Legii 190/2018

Punct început	X / Y	Punct sfârşit	X / Y	Lungime segment
115	431.081,925 544.770,623	116	431.089,334 544.774,27	8.258
118	431.174,43 544.813,019	119	431.181,728 544.816,445	8.062
121	431.193,891 544.820,424	122	431.215,011 544.827,055	22.137
124	431.256,967 544.843,901	125	431.286,559 544.858,992	33.218
127	431.323,524 544.878,243	128	431.344,45 544.889,581	23.8
130	431.371,611 544.904,297	131	431.377,753 544.907,624	6.985
133	431.390,676 544.914,626	134	431.397,818 544.918,495	8.122
136	431.430,318 544.935,968	137	431.442,096 544.942,11	13.283
139	431.462,066 544.952,525	140	431.485,14 544.964,559	26.024
142	431.500,452 544.972,465	143	431.509,99 544.977,39	10.735
145	431.520,852 544.982,998	146	431.530,402 544.987,93	10.749
148	431.549,52 544.997,801	149	431.559,418 545.002,911	11.139
151	431.579,891 545.013,482	152	431.589,476 545.018,432	10.787
154	431.613,298 545.030,732	155	431.628,204 545.038,428	16.776
157	431.646,773 545.048,016	158	431.658,721 545.054,185	13.447
160	431.698,991 545.074,978	161	431.718,732 545.085,631	22.432
163	431.731,237 545.090,81	164	431.743,965 545.095,727	13.645
166	431.751,783 545.098,748	167	431.756,417 545.100,538	4.968
169	431.764,322 545.103,499	170	431.767,258 545.104,475	3.094
172	431.779,372 545.112,695	173	431.768,219 545.110,004	11.473
175	431.752,287 545.105,188	176	431.749,341 545.104,297	3.078
178	431.718,931 545.092,311	179	431.700,019 545.081,902	21.587
181	431.681,427 545.071,671	182	431.672,017 545.066,836	10.579
184	431.644,056 545.052,47	185	431.636,965 545.048,827	7.971
187	431.614,498 545.037,284	188	431.586,914 545.023,112	31.013
190	431.561,795 545.009,995	191	431.545,165 545.001,31	18.761
193	431.498,806 544.977,102	194	431.485,318 544.970,058	15.216
196	431.468,42 544.961,234	197	431.465,26 544.959,584	3.565
199	431.439,505 544.946,134	200	431.414,469 544.933,06	28.244
202	431.403,885 544.927,533	203	431.397,859 544.924,387	6.798
205	431.390,96 544.920,698	206	431.361,3 544.904,84	33.634
208	431.332,815 544.889,61	209	431.318,622 544.882,021	16.094
211	431.279,235 544.860,962	212	431.267,823 544.854,861	12.941

Punct început	X / Y	Punct sfârşit	X / Y	Lungime segment
116	431.089,334 544.774,27	117	431.140,641 544.797,478	56.312
119	431.181,728 544.816,445	120	431.191,382 544.819,603	10.157
122	431.215,011 544.827,055	123	431.232,053 544.833,144	18.097
125	431.286,559 544.858,992	126	431.310,928 544.871,419	27.355
128	431.344,45 544.889,581	129	431.365,445 544.900,956	23.878
131	431.377,753 544.907,624	132	431.383,53 544.910,754	6.571
134	431.397,818 544.918,495	135	431.423,593 544.932,46	29.316
137	431.442,096 544.942,11	138	431.451,588 544.947,06	10.705
140	431.485,14 544.964,559	141	431.485,989 544.964,998	0.956
143	431.509,99 544.977,39	144	431.510,648 544.977,73	0.741
146	431.530,402 544.987,93	147	431.539,958 544.992,864	10.755
149	431.559,418 545.002,911	150	431.568,991 545.007,854	10.774
152	431.589,476 545.018,432	153	431.594,105 545.020,822	5.21
155	431.628,204 545.038,428	156	431.637,154 545.043,05	10.073
158	431.658,721 545.054,185	159	431.689,961 545.070,316	35.158
161	431.718,732 545.085,631	162	431.720,995 545.086,852	2.572
164	431.743,965 545.095,727	165	431.748,936 545.097,648	5.33
167	431.756,417 545.100,538	168	431.762,583 545.102,92	6.61
170	431.767,258 545.104,475	171	431.789,956 545.115,248	25.124
173	431.768,219 545.110,004	174	431.761,429 545.107,951	7.094
176	431.749,341 545.104,297	177	431.742,782 545.101,712	7.05
179	431.700,019 545.081,902	180	431.684,09 545.073,136	18.182
182	431.672,017 545.066,836	183	431.659,935 545.060,629	13.583
185	431.636,965 545.048,827	186	431.629,897 545.045,195	7.947
188	431.586,914 545.023,112	189	431.578,319 545.018,623	9.696
191	431.545,165 545.001,31	192	431.529,403 544.993,079	17.782
194	431.485,318 544.970,058	195	431.474,32 544.964,314	12.408
197	431.465,26 544.959,584	198	431.445,654 544.949,345	22.119
200	431.414,469 544.933,06	201	431.407,259 544.929,295	8.134
203	431.397,859 544.924,387	204	431.396,762 544.923,8	1.245
206	431.361,3 544.904,84	207	431.347,015 544.897,202	16.199
209	431.318,622 544.882,021	210	431.299,316 544.871,699	21.893
212	431.267,823 544.854,861	213	431.251,559 544.846,165	18.442

Punct început	X / Y	Punct sfârşit	X / Y	Lungime segment
117	431.140,641 544.797,478	118	431.174,43 544.813,019	37.191
120	431.191,382 544.819,603	121	431.193,891 544.820,424	2.64
123	431.232,053 544.833,144	124	431.256,967 544.843,901	27.137
126	431.310,928 544.871,419	127	431.323,524 544.878,243	14.326
129	431.365,445 544.900,956	130	431.371,611 544.904,297	7.014
132	431.383,53 544.910,754	133	431.390,676 544.914,626	8.127
135	431.423,593 544.932,46	136	431.430,318 544.935,968	7.585
138	431.451,588 544.947,06	139	431.462,066 544.952,525	11.818
141	431.485,989 544.964,998	142	431.500,452 544.972,465	16.276
144	431.510,648 544.977,73	145	431.520,852 544.982,998	11.483
147	431.539,958 544.992,864	148	431.549,52 544.997,801	10.761
150	431.568,991 545.007,854	151	431.579,891 545.013,482	12.268
153	431.594,105 545.020,822	154	431.613,298 545.030,732	21.6
156	431.637,154 545.043,05	157	431.646,773 545.048,016	10.825
159	431.689,961 545.070,316	160	431.698,991 545.074,978	10.162
162	431.720,995 545.086,852	163	431.731,237 545.090,81	10.98
165	431.748,936 545.097,648	166	431.751,783 545.098,748	3.051
168	431.762,583 545.102,92	169	431.764,322 545.103,499	1.833
171	431.789,956 545.115,248	172	431.779,372 545.112,695	10.888
174	431.761,429 545.107,951	175	431.752,287 545.105,188	9.55
177	431.742,782 545.101,712	178	431.718,931 545.092,311	25.637
180	431.684,09 545.073,136	181	431.681,427 545.071,671	3.04
183	431.659,935 545.060,629	184	431.644,056 545.052,47	17.853
186	431.629,897 545.045,195	187	431.614,498 545.037,284	17.312
189	431.578,319 545.018,623	190	431.561,795 545.009,995	18.641
192	431.529,403 544.993,079	193	431.498,806 544.977,102	34.517
195	431.474,32 544.964,314	196	431.468,42 544.961,234	6.655
198	431.445,654 544.949,345	199	431.439,505 544.946,134	6.936
201	431.407,259 544.929,295	202	431.403,885 544.927,533	3.806
204	431.396,762 544.923,8	205	431.390,96 544.920,698	6.578
207	431.347,015 544.897,202	208	431.332,815 544.889,61	16.102
210	431.299,316 544.871,699	211	431.279,235 544.860,962	22.771
213	431.251,559 544.846,165	214	431.245,021 544.843,622	7.015

Document care conține date cu caracter personal, protejat de prevederile Regulamentului (UE) nr. 679/2016 și Legii 190/2018

Punct început	X / Y	Punct sfârşit	X / Y	Lungime segment
214	431.245,021 544.843,622	215	431.232,846 544.838,887	13.064
217	431.220,84 544.834,218	218	431.215,365 544.832,389	5.772
220	431.206,621 544.829,468	221	431.202,667 544.828,147	4.169
223	431.179,395 544.820,374	224	431.177,016 544.819,275	2.621
226	431.078,535 544.773,79	227	431.067,981 544.775,638	10.714
229	431.023,345 544.821,136	230	431.008,994 544.841,249	24.708
232	430.994,968 544.865,505	233	430.971,97 544.901,85	43.01
235	430.966,37 544.910,7	236	430.968,076 544.932,841	22.207
238	430.970,683 544.946,099	239	430.976,644 544.973,782	28.318
241	430.978,964 544.998,568	242	430.978,174 545.001,085	2.638
244	430.974,452 545.012,957	245	430.972,213 545.022,039	9.354
247	430.970,588 545.100,696	248	430.975,205 545.119,272	19.141
250	430.981,867 545.141,394	251	430.990,449 545.175,079	34.76
253	431.000,334 545.229,884	254	430.992,266 545.226,428	8.777

Punct început	X / Y	Punct sfârşit	X / Y	Lungime segment
215	431.232,846 544.838,887	216	431.224,19 544.835,521	9.287
218	431.215,365 544.832,389	219	431.211,0 544.830,931	4.602
221	431.202,667 544.828,147	222	431.189,841 544.823,863	13.522
224	431.177,016 544.819,275	225	431.158,251 544.810,608	20.669
227	431.067,981 544.775,638	228	431.046,511 544.796,53	29.957
230	431.008,994 544.841,249	231	430.998,503 544.859,92	21.416
233	430.971,97 544.901,85	234	430.968,58 544.907,207	6.339
236	430.968,076 544.932,841	237	430.968,214 544.934,636	1.8
239	430.976,644 544.973,782	240	430.979,627 544.987,637	14.172
242	430.978,174 545.001,085	243	430.975,123 545.010,817	10.199
245	430.972,213 545.022,039	246	430.969,397 545.069,29	47.334
248	430.975,205 545.119,272	249	430.977,782 545.127,83	8.938
251	430.990,449 545.175,079	252	430.998,66 545.208,69	34.6
254	430.992,266 545.226,428	1	430.993,216 545.216,456	10.018

Punct început	X / Y	Punct sfârşit	X / Y	Lungime segment
216	431.224,19 544.835,521	217	431.220,84 544.834,218	3.595
219	431.211,0 544.830,931	220	431.206,621 544.829,468	4.617
222	431.189,841 544.823,863	223	431.179,395 544.820,374	11.013
225	431.158,251 544.810,608	226	431.078,535 544.773,79	87.808
228	431.046,511 544.796,53	229	431.023,345 544.821,136	33.796
231	430.998,503 544.859,92	232	430.994,968 544.865,505	6.61
234	430.968,58 544.907,207	235	430.966,37 544.910,7	4.133
237	430.968,214 544.934,636	238	430.970,683 544.946,099	11.726
240	430.979,627 544.987,637	241	430.978,964 544.998,568	10.951
243	430.975,123 545.010,817	244	430.974,452 545.012,957	2.243
246	430.969,397 545.069,29	247	430.970,588 545.100,696	31.428
249	430.977,782 545.127,83	250	430.981,867 545.141,394	14.167
252	430.998,66 545.208,69	253	431.000,334 545.229,884	21.259

**** Lungimile segmentelor sunt determinate în planul de proiecţie Stereo 70 şi sunt rotunjite la 1 milimetru.**
***** Distanţa dintre puncte este formată din segmente cumulate ce sunt mai mici decât valoarea 1 milimetru.**

Document care conține date cu caracter personal, protejat de prevederile Regulamentului (UE) nr. 679/2016 și Legii 190/2018