Nicoleta-Claudia Oltean
Digitally signed by Nicoleta-Claudia Oltean
Date: 2024.11.14 16:29:18 +02'00'
Reason: OLTEAN NICOLETA - CLAUDIA OCPI B, AB, 0021, SC TOTAL BUSINESS LAND SRL ANCPI, I, RO - B - 2170

REGISTRUL CADASTRAL AL IMOBILELOR

ANEXA Nr. 2

UAT Mogoşeşti-Siret

Zonă cooperativizată (Co)

Sector cadastral nr. 16

1. DESCRIEREA IMOBILULUI

DATE TEREN											DATE CONSTRUCŢII					
Identificator teren	Adresă imobil	Număr cadastral	Nr. CF	Suprafaţa măsurată	Intravilan / extra.(I/E)	Nr. top.	Nr. tarla	Nr. parcelă	Categorie folosinţă	Suprafaţă parcelă	Identificator construcţie	Cod grupă destinaţie	Suprafaţa construită	Nr. niveluri	Nr. CF	Constr. cu acte (DA/NU)
160001	Extravilan, UAT. Mogoşeşti-Siret, Jud. Iaşi; (Tarla: 30, Parcela: 304/2)			2700	E		30	304/2	A	2700						

2. PROPRIETATEA / POSESIA

Titularul dreptului / posesiei			Proprietar=1 / Posesor=0	Data naşterii / CUI	Domiciliu / Sediu	Cota parte	Identificator entitate asociată	Cotă parte teren UI	Mod de dobândire	Act juridic			Obs. privitoare la proprietar
Nume / Denumire	Iniţiala tatălui	Prenume								Tip act	Nr. act / data	Emitent	
CĂLIN		PAVEL	1		Loc. Mogosesti-Siret, UAT. Mogoşeşti-Siret, Jud. Iaşi	1/1	160001		Reconstituire	act administrativ	95477 / 13.03.2002	CJPSDDPAT IA ȘI	LIPSĂ CNP
CĂLIN	V	PAVEL	1		Loc. Mogosesti-Siret, UAT. Mogoşeşti-Siret, Jud. Iaşi	1/1	160001		Reconstituire	act administrativ	94636 / 21.06.1994	CJPSDDPAT IA ȘI	LIPSĂ CNP
							160001			act administrativ	3647 / 14.08.2024	PRIMĂRIA COMUNEI MOGO ȘE ȘTI SIRET	

3. SARCINI / DEZMEMBRĂMINTE

Titular			Data naşterii / CUI	Domiciliu / Sediu	Tipul sarcinii sau al dezmembrămintelor dreptului de proprietate	Cota parte	Identificator entitate asociată	Act juridic			Valoare ipotecă	Tip monedă
Nume / Denumire	Iniţiala tatălui	Prenume						Tip act	Nr. act / data	Emitent		
-	-	-	-	-	-	-	-	-	-	-	-	-

4. NOTĂRI, PROCESE, INTERDICŢII

Tipul notării	Tip act	Nr. act/ data	Emitent	Identificator entitate asociată
SE NOTEAZĂ EXISTENȚA A DOUĂ ACTE JURIDICE DISTINCTE CARE AU CA OBIECT SUPRAFAȚA DE TEREN DE 2700 MP, SITUATĂ ÎN TARLAUA 30, PARCELA 304/2, RESPECTIV: TITLUL DE PROPRIETATE NR 95477 DIN DATA DE 14.03.2002 ȘI TITLUL DE PROPRIETATE NR 94636 DIN DATA DE 21.06.1994.	act administrativ	3647 / 14.08.2024	PRIMĂRIA COMUNEI MOGO ȘE ȘTI SIRET	160001

5. OBSERVAŢII

Imobil împrejmuit/ neîmprejmuit	Imobil contestat/ necontestat	Alte observaţii
Neîmprejmuit		CONFORM PLANULUI CADASTRAL SUPRAPUS PESTE MĂSURĂTORI IMOBILUL SE REGĂSEȘTE ÎN TARLAUA 30, PARCELA A30/12.

Persoană autorizată de ANCPI să execute lucrări de cadastru, geodezie și cartografie
CERTIFICAT DE AUTORIZARE
Seria RO-B-I
Nr. 1767 / 06.02.2020
TOTAL BUSINESS LAND S.R.L.
Clasa I

REGISTRUL CADASTRAL AL IMOBILELOR

ANEXA Nr. 2

UAT Mogoşeşti-Siret
Zonă cooperativizată (Co)

Sector cadastral nr. 16

1. DESCRIEREA IMOBILULUI

DATE TEREN											DATE CONSTRUCŢII					
Identificator teren	Adresă imobil	Număr cadastral	Nr. CF	Suprafaţa măsurată	Intravilan / extra.(I/E)	Nr. top.	Nr. tarla	Nr. parcelă	Categorie folosinţă	Suprafaţă parcelă	Identificator construcţie	Cod grupă destinaţie	Suprafaţa construită	Nr. niveluri	Nr. CF	Constr. cu acte (DA/NU)
160002	Extravilan, UAT. Mogoşeşti-Siret, Jud. Iaşi; (Tarla: 30, Parcela: 304/1)			900	E		30	304/1	A	900						

2. PROPRIETATEA / POSESIA

Titularul dreptului / posesiei			Proprietar=1 / Posesor=0	Data naşterii / CUI	Domiciliu / Sediu	Cota parte	Identificator entitate asociată	Cotă parte teren UI	Mod de dobândire	Act juridic			Obs. privitoare la proprietar
Nume / Denumire	Iniţiala tatălui	Prenume								Tip act	Nr. act / data	Emitent	
LUNGU	D GH	ION	1		Loc. Mogosesti-Siret, UAT. Mogoşeşti-Siret, Jud. Iaşi	1/1	160002		Reconstituire	act administrativ	93849 / 01.02.1993	CJPSDDPAT IA ȘI	LIPSĂ CNP

3. SARCINI / DEZMEMBRĂMINTE

Titular			Data naşterii / CUI	Domiciliu / Sediu	Tipul sarcinii sau al dezmembrămintelor dreptului de proprietate	Cota parte	Identificator entitate asociată	Act juridic			Valoare ipotecă	Tip monedă
Nume / Denumire	Iniţiala tatălui	Prenume						Tip act	Nr. act / data	Emitent		
-	-	-	-	-	-	-	-	-	-	-	-	-

4. NOTĂRI, PROCESE, INTERDICŢII

Tipul notării	Tip act	Nr. act/ data	Emitent	Identificator entitate asociată
-	-	-	-	-

5. OBSERVAŢII

Imobil împrejmuit/ neîmprejmuit	Imobil contestat/ necontestat	Alte observaţii
Neîmprejmuit		CONFORM PLANULUI CADASTRAL SUPRAPUS PESTE MĂSURĂTORI IMOBILUL SE REGĂSE ȘTE ÎN PARCELA 301.

Persoană Fizică Autorizată de ANCPI să execute lucrări de cadastru, geodezie și cartografie
CERTIFICAT DE AUTORIZARE
Seria RO-B-J
Nr. 1767/20.02.2020
S.C. TOTAL BUSINESS LAND S.R.L.
Clasa I

REGISTRUL CADASTRAL AL IMOBILELOR

ANEXA Nr. 2

UAT Mogoşeşti-Siret
Zonă cooperativizată (Co)

Sector cadastral nr. 16

1. DESCRIEREA IMOBILULUI

DATE TEREN											DATE CONSTRUCŢII					
Identificator teren	Adresă imobil	Număr cadastral	Nr. CF	Suprafaţa măsurată	Intravilan / extra.(I/E)	Nr. top.	Nr. tarla	Nr. parcelă	Categorie folosinţă	Suprafaţă parcelă	Identificator construcţie	Cod grupă destinaţie	Suprafaţa construită	Nr. niveluri	Nr. CF	Constr. cu acte (DA/NU)
160003	Extravilan, UAT. Mogoşeşti-Siret, Jud. Iași; (Tarla: 30, Parcela: 301/2/1)			1100	E		30	301/2/1	A	1100						

2. PROPRIETATEA / POSESIA

Titularul dreptului / posesiei			Proprietar=1 / Posesor=0	Data naşterii / CUI	Domiciliu / Sediu	Cota parte	Identificator entitate asociată	Cotă parte teren UI	Mod de dobândire	Act juridic			Obs. privitoare la proprietar
Nume / Denumire	Iniţiala tatălui	Prenume								Tip act	Nr. act / data	Emitent	
MARIAN		CLARA	1		Loc. Mogosesti-Siret, UAT. Mogoşeşti-Siret, Jud. Iași	1/1	160003		Reconstituire	act administrativ	95602 / 16.08.2002	CJPSDDPAT IA ȘI	LIPSĂ CNP
MARTINICĂ		AGNEZA	1		Loc. Mogosesti-Siret, UAT. Mogoşeşti-Siret, Jud. Iași								LIPSĂ CNP

3. SARCINI / DEZMEMBRĂMINTE

Titular			Data naşterii / CUI	Domiciliu / Sediu	Tipul sarcinii sau al dezmembrămintelor dreptului de proprietate	Cota parte	Identificator entitate asociată	Act juridic			Valoare ipotecă	Tip monedă
Nume / Denumire	Iniţiala tatălui	Prenume						Tip act	Nr. act / data	Emitent		
-	-	-	-	-	-	-	-	-	-	-	-	-

4. NOTĂRI, PROCESE, INTERDICŢII

Tipul notării	Tip act	Nr. act/ data	Emitent	Identificator entitate asociată
-	-	-	-	-

5. OBSERVAŢII

Imobil împrejmuit/ neîmprejmuit	Imobil contestat/ necontestat	Alte observaţii
Neîmprejmuit		

Persoană Fizică Autorizată de ANCPI să execute lucrări de cadastru, geodezie și cartografie
CERTIFICAT DE AUTORIZARE
Seria RO-B-J
Nr. 1767/20.02.2020
S.C. TOTAL BUSINESS LAND S.R.L.
Clasa I

REGISTRUL CADASTRAL AL IMOBILELOR

ANEXA Nr. 2

UAT Mogoşeşti-Siret
Zonă cooperativizată (Co)

Sector cadastral nr. 16

1. DESCRIEREA IMOBILULUI

DATE TEREN											DATE CONSTRUCŢII					
Identificator teren	Adresă imobil	Număr cadastral	Nr. CF	Suprafaţa măsurată	Intravilan / extra.(I/E)	Nr. top.	Nr. tarla	Nr. parcelă	Categorie folosinţă	Suprafaţă parcelă	Identificator construcţie	Cod grupă destinaţie	Suprafaţa construită	Nr. niveluri	Nr. CF	Constr. cu acte (DA/NU)
160004	Extravilan, UAT. Mogoşeşti-Siret, Jud. Iași; (Tarla: 30, Parcela: 304/1/2)			25000	E		30	304/1/2	A	25000						

2. PROPRIETATEA / POSESIA

Titularul dreptului / posesiei			Proprietar=1 / Posesor=0	Data naşterii / CUI	Domiciliu / Sediu	Cota parte	Identificator entitate asociată	Cotă parte teren UI	Mod de dobândire	Act juridic			Obs. privitoare la proprietar
Nume / Denumire	Iniţiala tatălui	Prenume								Tip act	Nr. act / data	Emitent	
LUNGU	V	MARIA	1		Loc. Mogosesti-Siret, UAT. Mogoşeşti-Siret, Jud. Iași	1/1	160004		Reconstituire	act administrativ	94626 / 21.06.1994	CJPSDDPAT IA ȘI	LIPSĂ CNP
LUNGU	V	MARIA	1		Loc. Mogosesti-Siret, UAT. Mogoşeşti-Siret, Jud. Iași	1/1	160004		Reconstituire	act administrativ	94923 / 01.10.1996	CJPSDDPAT IA ȘI	LIPSĂ CNP
							160004			act administrativ	3483 / 08.08.2024	PRIMĂRIA COMUNEI MOGOȘEȘTI SIRET	

3. SARCINI / DEZMEMBRĂMINTE

Titular			Data naşterii / CUI	Domiciliu / Sediu	Tipul sarcinii sau al dezmembrămintelor dreptului de proprietate	Cota parte	Identificator entitate asociată	Act juridic			Valoare ipotecă	Tip monedă
Nume / Denumire	Iniţiala tatălui	Prenume						Tip act	Nr. act / data	Emitent		
-	-	-	-	-	-	-	-	-	-	-	-	-

4. NOTĂRI, PROCESE, INTERDICŢII

Tipul notării	Tip act	Nr. act/ data	Emitent	Identificator entitate asociată
SE NOTEAZĂ EXISTENȚA A DOUĂ ACTE JURIDICE DISTINCTE CARE AU CA OBIECT SUPRAFAȚA DE TEREN DE 25000 MP, SITUATĂ ÎN TARLAUA 30, PARCELA 304/1/2, RESPECTIV: TITLUL DE PROPRIETATE NR 94923.	act administrativ	3483 / 08.08.2024	PRIMĂRIA COMUNEI MOGOȘEȘTI SIRET	160004

5. OBSERVAŢII

Imobil împrejmuit/ neîmprejmuit	Imobil contestat/ necontestat	Alte observaţii
Neîmprejmuit		CONFORM PLANULUI CADASTRAL SUPRAPUS PESTE MĂSURĂTORI IMOBILUL SE REGĂSEȘTE ÎN PARCELA A301/2.

REGISTRUL CADASTRAL AL IMOBILELOR

ANEXA Nr. 2

UAT Mogoşeşti-Siret
Zonă cooperativizată (Co)

Sector cadastral nr. 16

1. DESCRIEREA IMOBILULUI

DATE TEREN											DATE CONSTRUCŢII					
Identificator teren	Adresă imobil	Număr cadastral	Nr. CF	Suprafaţa măsurată	Intravilan / extra.(I/E)	Nr. top.	Nr. tarla	Nr. parcelă	Categorie folosinţă	Suprafaţă parcelă	Identificator construcţie	Cod grupă destinaţie	Suprafaţa construită	Nr. niveluri	Nr. CF	Constr. cu acte (DA/NU)
160005	Extravilan, UAT. Mogoşeşti-Siret, Jud. Iași; (Tarla: 30, Parcela: 304/3)			5900	E		30	304/3	A	5900						

2. PROPRIETATEA / POSESIA

Titularul dreptului / posesiei			Proprietar=1 / Posesor=0	Data naşterii / CUI	Domiciliu / Sediu	Cota parte	Identificator entitate asociată	Cotă parte teren UI	Mod de dobândire	Act juridic			Obs. privitoare la proprietar
Nume / Denumire	Iniţiala tatălui	Prenume								Tip act	Nr. act / data	Emitent	
BRUDARU	GH	ADAM	1		Loc. Mogosesti-Siret, UAT. Mogoşeşti-Siret, Jud. Iași	1/1	160005		Reconstituire	act administrativ	94617 / 20.06.1994	CJPSDDPAT IA ȘI	LIPSĂ CNP
BRUDARU	GH	ADAM	1		Loc. Mogosesti-Siret, UAT. Mogoşeşti-Siret, Jud. Iași	1/1	160005		Reconstituire	act administrativ	95455 / 08.01.2001	CJPSDDPAT IA ȘI	LIPSĂ CNP
							160005			act administrativ	3647 / 14.08.2024	PRIMĂRIA COMUNEI MOGO ȘE ȘTI SIRET	

3. SARCINI / DEZMEMBRĂMINTE

Titular			Data naşterii / CUI	Domiciliu / Sediu	Tipul sarcinii sau al dezmembrămintelor dreptului de proprietate	Cota parte	Identificator entitate asociată	Act juridic			Valoare ipotecă	Tip monedă
Nume / Denumire	Iniţiala tatălui	Prenume						Tip act	Nr. act / data	Emitent		
-	-	-	-	-	-	-	-	-	-	-	-	-

4. NOTĂRI, PROCESE, INTERDICŢII

Tipul notării	Tip act	Nr. act/ data	Emitent	Identificator entitate asociată
SE NOTEAZĂ EXISTENȚA A DOUĂ ACTE JURIDICE DISTINCTE CARE AU CA OBIECT SUPRAFAȚA DE TEREN DE 5900 MP, SITUATĂ ÎN TARLAUA 30, PARCELA 304/3, RESPECTIV: TITLUL DE PROPRIETATE NR 94617 DIN DATA DE 20.06.1994 ȘI TITLUL DE PROPRIETATE NR 95455 DIN DATA DE 08.01.2001.	act administrativ	3647 / 14.08.2024	PRIMĂRIA COMUNEI MOGO ȘE ȘTI SIRET	160005

5. OBSERVAŢII

Imobil împrejmuit/ neîmprejmuit	Imobil contestat/ necontestat	Alte observaţii
Neîmprejmuit		CONFORM PLANULUI CADASTRAL SUPRAPUS PESTE MĂSURĂTORI IMOBILUL SE REGĂSE ȘTE ÎN PARCELA A301/2.

Persoană Autorizată de ANCPI să execute lucrări de cadastru, geodezie și cartografie
CERTIFICAT DE AUTORIZARE
Seria RO-B-J
Nr. 17677/2002.2020
S.C. TOTAL BUSINESS LAND S.R.L.
Clasa I

REGISTRUL CADASTRAL AL IMOBILELOR

ANEXA Nr. 2

UAT Mogoşeşti-Siret
Zonă cooperativizată (Co)

Sector cadastral nr. 16

1. DESCRIEREA IMOBILULUI

DATE TEREN										DATE CONSTRUCŢII					
Identificator teren	Adresă imobil	Număr cadastral	Nr. CF	Suprafaţa măsurată	Intravilan / extra.(I/E)	Nr. top.	Nr. tarla	Nr. parcelă	Categorie folosinţă	Suprafaţă parcelă	Identificator construcţie	Cod grupă destinaţie	Suprafaţa construită	Nr. niveluri	Nr. CF	Constr. cu acte (DA/NU)
160006	Extravilan, UAT. Mogoşeşti-Siret, Jud. Iași; (Tarla: 30, Parcela: 304/30)			5600	E		30	304/30	A	5600						

2. PROPRIETATEA / POSESIA

Titularul dreptului / posesiei			Proprietar=1 / Posesor=0	Data naşterii / CUI	Domiciliu / Sediu	Cota parte	Identificator entitate asociată	Cotă parte teren UI	Mod de dobândire	Act juridic			Obs. privitoare la proprietar
Nume / Denumire	Iniţiala tatălui	Prenume								Tip act	Nr. act / data	Emitent	
CHIRICHES	D	PETRU	1		Loc. Mogosesti-Siret, UAT. Mogoşeşti-Siret, Jud. Iași	1/1	160006		Reconstituire	act administrativ	94768 / 17.07.1995	CJPSDDPAT IA ȘI	LIPSĂ CNP

3. SARCINI / DEZMEMBRĂMINTE

Titular			Data naşterii / CUI	Domiciliu / Sediu	Tipul sarcinii sau al dezmembrămintelor dreptului de proprietate	Cota parte	Identificator entitate asociată	Act juridic			Valoare ipotecă	Tip monedă
Nume / Denumire	Iniţiala tatălui	Prenume						Tip act	Nr. act / data	Emitent		
-	-	-	-	-	-	-	-	-	-	-	-	-

4. NOTĂRI, PROCESE, INTERDICŢII

Tipul notării	Tip act	Nr. act/ data	Emitent	Identificator entitate asociată
-	-	-	-	-

5. OBSERVAŢII

Imobil împrejmuit/ neîmprejmuit	Imobil contestat/ necontestat	Alte observaţii
Neîmprejmuit		CONFORM PLANULUI CADASTRAL SUPRAPUS PESTE MĂSURĂTORI IMOBILUL SE REGĂSE ȘTE ÎN PARCELA 301.

Persoană Fizică Autorizată de ANCPI să execute lucrări de cadastru, geodezie și cartografie
CERTIFICAT DE AUTORIZARE
Seria RO-B-J
Nr. 1767/20.02.2020
S.C. TOTAL BUSINESS LAND S.R.L.
Clasa I

REGISTRUL CADASTRAL AL IMOBILELOR

ANEXA Nr. 2

UAT Mogoşeşti-Siret
Zonă cooperativizată (Co)

Sector cadastral nr. 16

1. DESCRIEREA IMOBILULUI

DATE TEREN										DATE CONSTRUCŢII					
Identificator teren	Adresă imobil	Număr cadastral	Nr. CF	Suprafaţa măsurată	Intravilan / extra.(I/E)	Nr. top.	Nr. tarla	Nr. parcelă	Categorie folosinţă	Suprafaţă parcelă	Identificator construcţie	Cod grupă destinaţie	Suprafaţa construită	Nr. niveluri	Nr. CF	Constr. cu acte (DA/NU)
160007	Extravilan, UAT. Mogoşeşti-Siret, Jud. Iași; (Tarla: 30, Parcela: 304/2/37)			500	E		30	304/2/37	A	500						

2. PROPRIETATEA / POSESIA

Titularul dreptului / posesiei			Proprietar=1 / Posesor=0	Data naşterii / CUI	Domiciliu / Sediu	Cota parte	Identificator entitate asociată	Cotă parte teren UI	Mod de dobândire	Act juridic			Obs. privitoare la proprietar
Nume / Denumire	Iniţiala tatălui	Prenume								Tip act	Nr. act / data	Emitent	
BRUDARU	GH	GHEORGHE	1		Loc. Mogosesti-Siret, UAT. Mogoşeşti-Siret, Jud. Iași	1/1	160007		Reconstituire	act administrativ	94061 / 28.10.1993	CJPSDDPAT IA ȘI	LIPSĂ CNP

3. SARCINI / DEZMEMBRĂMINTE

Titular			Data naşterii / CUI	Domiciliu / Sediu	Tipul sarcinii sau al dezmembrămintelor dreptului de proprietate	Cota parte	Identificator entitate asociată	Act juridic			Valoare ipotecă	Tip monedă
Nume / Denumire	Iniţiala tatălui	Prenume						Tip act	Nr. act / data	Emitent		
-	-	-	-	-	-	-	-	-	-	-	-	-

4. NOTĂRI, PROCESE, INTERDICŢII

Tipul notării	Tip act	Nr. act/ data	Emitent	Identificator entitate asociată
-	-	-	-	-

5. OBSERVAŢII

Imobil împrejmuit/ neîmprejmuit	Imobil contestat/ necontestat	Alte observaţii
Neîmprejmuit		CONFORM PLANULUI CADASTRAL SUPRAPUS PESTE MĂSURĂTORI IMOBILUL SE REGĂSE ȘTE ÎN PARCELA 301.

Persoană Fizică Autorizată de ANCPI să execute lucrări de cadastru, geodezie și cartografie
CERTIFICAT DE AUTORIZARE
Seria RO-B-J
Nr. 1767/20.02.2020
S.C. TOTAL BUSINESS LAND S.R.L.
Clasa I

REGISTRUL CADASTRAL AL IMOBILELOR

ANEXA Nr. 2

UAT Mogoşeşti-Siret
Zonă cooperativizată (Co)

Sector cadastral nr. 16

1. DESCRIEREA IMOBILULUI

DATE TEREN											DATE CONSTRUCŢII					
Identificator teren	Adresă imobil	Număr cadastral	Nr. CF	Suprafaţa măsurată	Intravilan / extra.(I/E)	Nr. top.	Nr. tarla	Nr. parcelă	Categorie folosinţă	Suprafaţă parcelă	Identificator construcţie	Cod grupă destinaţie	Suprafaţa construită	Nr. niveluri	Nr. CF	Constr. cu acte (DA/NU)
160008	Extravilan, UAT. Mogoşeşti-Siret, Jud. Iași; (Tarla: 30, Parcela: 304/39)			3300	E		30	304/39	A	3300						

2. PROPRIETATEA / POSESIA

Titularul dreptului / posesiei			Proprietar=1 / Posesor=0	Data naşterii / CUI	Domiciliu / Sediu	Cota parte	Identificator entitate asociată	Cotă parte teren UI	Mod de dobândire	Act juridic			Obs. privitoare la proprietar
Nume / Denumire	Iniţiala tatălui	Prenume								Tip act	Nr. act / data	Emitent	
BIRTOM	V	ELENA	1		Loc. Mogosesti-Siret, UAT. Mogoşeşti-Siret, Jud. Iași	1/1	160008		Reconstituire	act administrativ	94510 / 10.05.1994	CJPSDDPAT IA ȘI	LIPSĂ CNP

3. SARCINI / DEZMEMBRĂMINTE

Titular			Data naşterii / CUI	Domiciliu / Sediu	Tipul sarcinii sau al dezmembrămintelor dreptului de proprietate	Cota parte	Identificator entitate asociată	Act juridic			Valoare ipotecă	Tip monedă
Nume / Denumire	Iniţiala tatălui	Prenume						Tip act	Nr. act / data	Emitent		
-	-	-	-	-	-	-	-	-	-	-	-	-

4. NOTĂRI, PROCESE, INTERDICŢII

Tipul notării	Tip act	Nr. act/ data	Emitent	Identificator entitate asociată
-	-	-	-	-

5. OBSERVAŢII

Imobil împrejmuit/ neîmprejmuit	Imobil contestat/ necontestat	Alte observaţii
Neîmprejmuit		CONFORM PLANULUI CADASTRAL SUPRAPUS PESTE MĂSURĂTORI IMOBILUL SE REGĂSE ȘTE ÎN PARCELA 301/2

Persoană Fizică Autorizată de ANCPI să execute lucrări de cadastru, geodezie și cartografie
CERTIFICAT DE AUTORIZARE
Seria RO-B-J
Nr. 1767/20.02.2020
S.C. TOTAL BUSINESS LAND S.R.L.
Clasa I

REGISTRUL CADASTRAL AL IMOBILELOR

ANEXA Nr. 2

UAT Mogoşeşti-Siret
Zonă cooperativizată (Co)

Sector cadastral nr. 16

1. DESCRIEREA IMOBILULUI

DATE TEREN											DATE CONSTRUCŢII					
Identificator teren	Adresă imobil	Număr cadastral	Nr. CF	Suprafaţa măsurată	Intravilan / extra.(I/E)	Nr. top.	Nr. tarla	Nr. parcelă	Categorie folosinţă	Suprafaţă parcelă	Identificator construcţie	Cod grupă destinaţie	Suprafaţa construită	Nr. niveluri	Nr. CF	Constr. cu acte (DA/NU)
160009	Extravilan, UAT. Mogoşeşti-Siret, Jud. Iaşi; (Tarla: 30, Parcela: 301/4)			5400	E		30	301/4	A	5400						

2. PROPRIETATEA / POSESIA

Titularul dreptului / posesiei			Proprietar=1 / Posesor=0	Data naşterii / CUI	Domiciliu / Sediu	Cota parte	Identificator entitate asociată	Cotă parte teren UI	Mod de dobândire	Act juridic			Obs. privitoare la proprietar
Nume / Denumire	Iniţiala tatălui	Prenume								Tip act	Nr. act / data	Emitent	
CÎMPEANU		NECULAI	1		Loc. Mogosesti-Siret, UAT. Mogoşeşti-Siret, Jud. Iași	1/1	160009		Reconstituire	act administrativ	94068 / 29.10.1993	CJPSDDPAT IA ȘI	LIPSĂ CNP
GOLE Ș	D I	VASILE	1		Loc. Mogosesti-Siret, UAT. Mogoşeşti-Siret, Jud. Iași								LIPSĂ CNP
GHINEŢ		OLIMPIA	1		Loc. Mogosesti-Siret, UAT. Mogoşeşti-Siret, Jud. Iași								LIPSĂ CNP

3. SARCINI / DEZMEMBRĂMINTE

Titular			Data naşterii / CUI	Domiciliu / Sediu	Tipul sarcinii sau al dezmembrămintelor dreptului de proprietate	Cota parte	Identificator entitate asociată	Act juridic			Valoare ipotecă	Tip monedă
Nume / Denumire	Iniţiala tatălui	Prenume						Tip act	Nr. act / data	Emitent		
-	-	-	-	-	-	-	-	-	-	-	-	-

4. NOTĂRI, PROCESE, INTERDICŢII

Tipul notării	Tip act	Nr. act/ data	Emitent	Identificator entitate asociată
-	-	-	-	-

5. OBSERVAŢII

Imobil împrejmuit/ neîmprejmuit	Imobil contestat/ necontestat	Alte observaţii
Neîmprejmuit		

Persoană Fizică Autorizată ANCPI să execute lucrări de cadastru, geodezie și cartografie
CERTIFICAT DE AUTORIZARE
Seria RO-B-J
Nr. 1767/20.02.2020
S.C. TOTAL BUSINESS LAND S.R.L.
Clasa I

REGISTRUL CADASTRAL AL IMOBILELOR

ANEXA Nr. 2

UAT Mogoşeşti-Siret
Zonă cooperativizată (Co)

Sector cadastral nr. 16

1. DESCRIEREA IMOBILULUI

DATE TEREN										DATE CONSTRUCŢII					
Identificator teren	Adresă imobil	Număr cadastral	Nr. CF	Suprafaţa măsurată	Intravilan / extra.(I/E)	Nr. top.	Nr. tarla	Nr. parcelă	Categorie folosinţă	Suprafaţă parcelă	Identificator construcţie	Cod grupă destinaţie	Suprafaţa construită	Nr. niveluri	Nr. CF	Constr. cu acte (DA/NU)
160010	Extravilan, UAT. Mogoşeşti-Siret, Jud. Iași; (Tarla: 30, Parcela: 304/29)			1700	E		30	304/29	A	1700						

2. PROPRIETATEA / POSESIA

Titularul dreptului / posesiei			Proprietar=1 / Posesor=0	Data naşterii / CUI	Domiciliu / Sediu	Cota parte	Identificator entitate asociată	Cotă parte teren UI	Mod de dobândire	Act juridic			Obs. privitoare la proprietar
Nume / Denumire	Iniţiala tatălui	Prenume								Tip act	Nr. act / data	Emitent	
CĂLIN		PAVEL	1		Loc. Mogosesti-Siret, UAT. Mogoşeşti-Siret, Jud. Iași	1/1	160010		Reconstituire	act administrativ	95477 / 14.03.2002	CJPSDDPAT IA ȘI	LIPSĂ CNP
CĂLIN	V	PAVEL	1		Loc. Mogosesti-Siret, UAT. Mogoşeşti-Siret, Jud. Iași	1/1	160010		Reconstituire	act administrativ	94636 / 21.06.1994	CJPSDDPAT IA ȘI	LIPSĂ CNP
							160010			act administrativ	3647 / 14.08.2024	PRIMĂRIA COMUNEI MOGOȘEȘTI SIRET	

3. SARCINI / DEZMEMBRĂMINTE

Titular			Data naşterii / CUI	Domiciliu / Sediu	Tipul sarcinii sau al dezmembrămintelor dreptului de proprietate	Cota parte	Identificator entitate asociată	Act juridic			Valoare ipotecă	Tip monedă
Nume / Denumire	Iniţiala tatălui	Prenume						Tip act	Nr. act / data	Emitent		
-	-	-	-	-	-	-	-	-	-	-	-	-

4. NOTĂRI, PROCESE, INTERDICŢII

Tipul notării	Tip act	Nr. act/ data	Emitent	Identificator entitate asociată
SE NOTEAZĂ EXISTENȚA A DOUĂ ACTE JURIDICE DISTINCTE CARE AU CA OBIECT SUPRAFAȚA DE TEREN DE 1700 MP, SITUATĂ ÎN TARLAUA 30, PARCELA 304/29, RESPECTIV: TITLUL DE PROPRIETATE NR 95477 DIN DATA DE 14.03.2002 ȘI TITLUL DE PROPRIETATE NR 94636 DIN DATA DE 21.06.1994.	act administrativ	3647 / 14.08.2024	PRIMĂRIA COMUNEI MOGOȘEȘTI SIRET	160010

5. OBSERVAŢII

Imobil împrejmuit/ neîmprejmuit	Imobil contestat/ necontestat	Alte observaţii
Neîmprejmuit		CONFORM PLANULUI CADASTRAL SUPRAPUS PESTE MĂSURĂTORI IMOBILUL SE REGĂSEȘTE ÎN PARCELA A301/2.

CERTIFICAT DE AUTORIZARE Seria RO-B-J Nr. 17677/20.02.2020 CENTRAL BUSINESS LAND S.R.L. Clasa I

REGISTRUL CADASTRAL AL IMOBILELOR

ANEXA Nr. 2

UAT Mogoşeşti-Siret
Zonă cooperativizată (Co)

Sector cadastral nr. 16

1. DESCRIEREA IMOBILULUI

DATE TEREN											DATE CONSTRUCŢII					
Identificator teren	Adresă imobil	Număr cadastral	Nr. CF	Suprafaţa măsurată	Intravilan / extra.(I/E)	Nr. top.	Nr. tarla	Nr. parcelă	Categorie folosinţă	Suprafaţă parcelă	Identificator construcţie	Cod grupă destinaţie	Suprafaţa construită	Nr. niveluri	Nr. CF	Constr. cu acte (DA/NU)
160011	Extravilan, UAT. Mogoşeşti-Siret, Jud. Iaşi; (Tarla: 30, Parcela: 304/5)			4900	E		30	304/5	A	4900						

2. PROPRIETATEA / POSESIA

Titularul dreptului / posesiei			Proprietar=1 / Posesor=0	Data naşterii / CUI	Domiciliu / Sediu	Cota parte	Identificator entitate asociată	Cotă parte teren UI	Mod de dobândire	Act juridic			Obs. privitoare la proprietar
Nume / Denumire	Iniţiala tatălui	Prenume								Tip act	Nr. act / data	Emitent	
LEAHU		PETRU	1		Loc. Mogosesti-Siret, UAT. Mogoşeşti-Siret, Jud. Iași	1/1	160011		Reconstituire	act administrativ	95441 / 14.08.2000	CJPSDDPAT IA ȘI	LIPSĂ CNP

3. SARCINI / DEZMEMBRĂMINTE

Titular			Data naşterii / CUI	Domiciliu / Sediu	Tipul sarcinii sau al dezmembrămintelor dreptului de proprietate	Cota parte	Identificator entitate asociată	Act juridic			Valoare ipotecă	Tip monedă
Nume / Denumire	Iniţiala tatălui	Prenume						Tip act	Nr. act / data	Emitent		
-	-	-	-	-	-	-	-	-	-	-	-	-

4. NOTĂRI, PROCESE, INTERDICŢII

Tipul notării	Tip act	Nr. act/ data	Emitent	Identificator entitate asociată
-	-	-	-	-

5. OBSERVAŢII

Imobil împrejmuit/ neîmprejmuit	Imobil contestat/ necontestat	Alte observaţii
Neîmprejmuit		CONFORM PLANULUI CADASTRAL SUPRAPUS PESTE MĂSURĂTORI IMOBILUL SE REGĂSE ȘTE ÎN PARCELA 301/2.

REGISTRUL CADASTRAL AL IMOBILELOR

ANEXA Nr. 2

UAT Mogoşeşti-Siret
Zonă cooperativizată (Co)

Sector cadastral nr. 16

1. DESCRIEREA IMOBILULUI

DATE TEREN										DATE CONSTRUCŢII					
Identificator teren	Adresă imobil	Număr cadastral	Nr. CF	Suprafaţa măsurată	Intravilan / extra.(I/E)	Nr. top.	Nr. tarla	Nr. parcelă	Categorie folosinţă	Suprafaţă parcelă	Identificator construcţie	Cod grupă destinaţie	Suprafaţa construită	Nr. niveluri	Nr. CF	Constr. cu acte (DA/NU)
160012	Extravilan, UAT. Mogoşeşti-Siret, Jud. Iași; (Tarla: 30, Parcela: 304/51)			3600	E		30	304/51	A	3600						

2. PROPRIETATEA / POSESIA

Titularul dreptului / posesiei			Proprietar=1 / Posesor=0	Data naşterii / CUI	Domiciliu / Sediu	Cota parte	Identificator entitate asociată	Cotă parte teren UI	Mod de dobândire	Act juridic			Obs. privitoare la proprietar
Nume / Denumire	Iniţiala tatălui	Prenume								Tip act	Nr. act / data	Emitent	
PĂDURARU		CLARA	1		Loc. Mogosesti-Siret, UAT. Mogoşeşti-Siret, Jud. Iași	1/1	160012		Reconstituire	act administrativ	94084 / 10.11.1993	CJPSDDPAT IA ȘI	LIPSĂ CNP
DUMITRASCU	P	ADINA	1		Loc. Mogosesti-Siret, UAT. Mogoşeşti-Siret, Jud. Iași								LIPSĂ CNP

3. SARCINI / DEZMEMBRĂMINTE

Titular			Data naşterii / CUI	Domiciliu / Sediu	Tipul sarcinii sau al dezmembrămintelor dreptului de proprietate	Cota parte	Identificator entitate asociată	Act juridic			Valoare ipotecă	Tip monedă
Nume / Denumire	Iniţiala tatălui	Prenume						Tip act	Nr. act / data	Emitent		
-	-	-	-	-	-	-	-	-	-	-	-	-

4. NOTĂRI, PROCESE, INTERDICŢII

Tipul notării	Tip act	Nr. act/ data	Emitent	Identificator entitate asociată
-	-	-	-	-

5. OBSERVAŢII

Imobil împrejmuit/ neîmprejmuit	Imobil contestat/ necontestat	Alte observaţii
Neîmprejmuit		CONFORM PLANULUI CADASTRAL SUPRAPUS PESTE MĂSURĂTORI IMOBILUL SE REGĂSE ȘTE ÎN PARCELA 301.



REGISTRUL CADASTRAL AL IMOBILELOR

ANEXA Nr. 2

UAT Mogoşeşti-Siret
Zonă cooperativizată (Co)

Sector cadastral nr. 16

1. DESCRIEREA IMOBILULUI

DATE TEREN											DATE CONSTRUCŢII					
Identificator teren	Adresă imobil	Număr cadastral	Nr. CF	Suprafaţa măsurată	Intravilan / extra.(I/E)	Nr. top.	Nr. tarla	Nr. parcelă	Categorie folosinţă	Suprafaţă parcelă	Identificator construcţie	Cod grupă destinaţie	Suprafaţa construită	Nr. niveluri	Nr. CF	Constr. cu acte (DA/NU)
160013	Extravilan, UAT. Mogoşeşti-Siret, Jud. Iaşi; (Tarla: 30, Parcela: 301/6)			6800	E		30	301/6	A	6800						

2. PROPRIETATEA / POSESIA

Titularul dreptului / posesiei			Proprietar=1 / Posesor=0	Data naşterii / CUI	Domiciliu / Sediu	Cota parte	Identificator entitate asociată	Cotă parte teren UI	Mod de dobândire	Act juridic			Obs. privitoare la proprietar
Nume / Denumire	Iniţiala tatălui	Prenume								Tip act	Nr. act / data	Emitent	
LUNGU		GHEORGHE	1		Loc. Mogosesti-Siret, UAT. Mogoşeşti-Siret, Jud. Iași	1/1	160013		Reconstituire	act administrativ	95275 / 05.11.1997	CJPSDDPAT IA ȘI	LIPSĂ CNP
LUNGU		IOAN	1		Loc. Mogosesti-Siret, UAT. Mogoşeşti-Siret, Jud. Iași								LIPSĂ CNP
MAZARE		ELISABETA	1		Loc. Mogosesti-Siret, UAT. Mogoşeşti-Siret, Jud. Iași								LIPSĂ CNP
LUNGU		PETRU	1		Loc. Mogosesti-Siret, UAT. Mogoşeşti-Siret, Jud. Iași								LIPSĂ CNP
LUNGU		NICOLAIE	1		Loc. Mogosesti-Siret, UAT. Mogoşeşti-Siret, Jud. Iași								LIPSĂ CNP
ENACHE		VIORICA	1		Loc. Mogosesti-Siret, UAT. Mogoşeşti-Siret, Jud. Iași								LIPSĂ CNP
LUNGU		AUREL	1		Loc. Mogosesti-Siret, UAT. Mogoşeşti-Siret, Jud. Iași								LIPSĂ CNP

3. SARCINI / DEZMEMBRĂMINTE

Titular			Data naşterii / CUI	Domiciliu / Sediu	Tipul sarcinii sau al dezmembrămintelor dreptului de proprietate	Cota parte	Identificator entitate asociată	Act juridic			Valoare ipotecă	Tip monedă
Nume / Denumire	Iniţiala tatălui	Prenume						Tip act	Nr. act / data	Emitent		
-	-	-	-	-	-	-	-	-	-	-		-

4. NOTĂRI, PROCESE, INTERDICŢII

Tipul notării	Tip act	Nr. act/ data	Emitent	Identificator entitate asociată
-	-	-	-	-

Persoană Fizică Autorizată de ANCPI să execute lucrări de cadastru, geodezie și cartografie
CERTIFICAT DE AUTORIZARE
Seria RO-B-J
Nr. 1767/20.02.2020
S.C. TOTAL BUSINESS LAND S.R.L.
Clasa I

5. OBSERVAŢII		
Imobil împrejmuit/ neîmprejmuit	Imobil contestat/ necontestat	Alte observaţii
Neîmprejmuit		

REGISTRUL CADASTRAL AL IMOBILELOR

ANEXA Nr. 2

UAT Mogoşeşti-Siret
Zonă cooperativizată (Co)

Sector cadastral nr. 16

1. DESCRIEREA IMOBILULUI

DATE TEREN											DATE CONSTRUCŢII					
Identificator teren	Adresă imobil	Număr cadastral	Nr. CF	Suprafaţa măsurată	Intravilan / extra.(I/E)	Nr. top.	Nr. tarla	Nr. parcelă	Categorie folosinţă	Suprafaţă parcelă	Identificator construcţie	Cod grupă destinaţie	Suprafaţa construită	Nr. niveluri	Nr. CF	Constr. cu acte (DA/NU)
160014	Extravilan, UAT. Mogoşeşti-Siret, Jud. Iaşi; (Tarla: 30, Parcela: 301/2/7)			10000	E		30	301/2/7	A	10000						

2. PROPRIETATEA / POSESIA

Titularul dreptului / posesiei			Proprietar=1 / Posesor=0	Data naşterii / CUI	Domiciliu / Sediu	Cota parte	Identificator entitate asociată	Cotă parte teren UI	Mod de dobândire	Act juridic			Obs. privitoare la proprietar
Nume / Denumire	Iniţiala tatălui	Prenume								Tip act	Nr. act / data	Emitent	
PLE ȘCA		ION	1		Loc. Mogosesti-Siret, UAT. Mogoşeşti-Siret, Jud. Iaşi	1/1	160014		Reconstituire	act administrativ	94104 / 15.11.1993	CJPSDDPAT IA ȘI	LIPSĂ CNP
PLE ȘCA		LUDOVIC	1		Loc. Mogosesti-Siret, UAT. Mogoşeşti-Siret, Jud. Iaşi								LIPSĂ CNP
PLE ȘCA		ANACLET	1		Loc. Mogosesti-Siret, UAT. Mogoşeşti-Siret, Jud. Iaşi								LIPSĂ CNP
HERCIU		ANICA	1		Loc. Mogosesti-Siret, UAT. Mogoşeşti-Siret, Jud. Iaşi								LIPSĂ CNP
PLE ȘCA		LUCIA	1		Loc. Mogosesti-Siret, UAT. Mogoşeşti-Siret, Jud. Iaşi								LIPSĂ CNP
CIOBANU		MARIA	1		Loc. Mogosesti-Siret, UAT. Mogoşeşti-Siret, Jud. Iaşi								LIPSĂ CNP
TREFAS		ELENA	1		Loc. Mogosesti-Siret, UAT. Mogoşeşti-Siret, Jud. Iaşi								LIPSĂ CNP

3. SARCINI / DEZMEMBRĂMINTE

Titular			Data naşterii / CUI	Domiciliu / Sediu	Tipul sarcinii sau al dezmembrămintelor dreptului de proprietate	Cota parte	Identificator entitate asociată	Act juridic			Valoare ipotecă	Tip monedă
Nume / Denumire	Iniţiala tatălui	Prenume						Tip act	Nr. act / data	Emitent		
-	-	-	-	-	-	-	-	-	-	-		-

4. NOTĂRI, PROCESE, INTERDICŢII

Tipul notării	Tip act	Nr. act/ data	Emitent	Identificator entitate asociată
-	-	-	-	-

Persoană Fizică Autorizată de ANCPI să execute lucrări de cadastru, geodezie și cartografie
CERTIFICAT DE AUTORIZARE
Seria RO-B-J
Nr. 1767/20.02.2020
S.C. TOTAL BUSINESS LAND S.R.L.
Clasa I

5. OBSERVAŢII		
Imobil împrejmuit/ neîmprejmuit	Imobil contestat/ necontestat	Alte observaţii
Neîmprejmuit		

REGISTRUL CADASTRAL AL IMOBILELOR

ANEXA Nr. 2

UAT Mogoşeşti-Siret
Zonă cooperativizată (Co)

Sector cadastral nr. 16

1. DESCRIEREA IMOBILULUI

DATE TEREN											DATE CONSTRUCŢII					
Identificator teren	Adresă imobil	Număr cadastral	Nr. CF	Suprafaţa măsurată	Intravilan / extra.(I/E)	Nr. top.	Nr. tarla	Nr. parcelă	Categorie folosinţă	Suprafaţă parcelă	Identificator construcţie	Cod grupă destinaţie	Suprafaţa construită	Nr. niveluri	Nr. CF	Constr. cu acte (DA/NU)
160015	Extravilan, UAT. Mogoşeşti-Siret, Jud. Iași; (Tarla: 30, Parcela: 384/9/1)			2000	E		30	384/9/1	A	2000						

2. PROPRIETATEA / POSESIA

Titularul dreptului / posesiei			Proprietar=1 / Posesor=0	Data naşterii / CUI	Domiciliu / Sediu	Cota parte	Identificator entitate asociată	Cotă parte teren UI	Mod de dobândire	Act juridic			Obs. privitoare la proprietar
Nume / Denumire	Iniţiala tatălui	Prenume								Tip act	Nr. act / data	Emitent	
PLE ȘCA	I V	MARIA	1		Loc. Mogosesti-Siret, UAT. Mogoşeşti-Siret, Jud. Iași	1/1	160015		Constituire	act administrativ	95528 / 27.05.2002	CJPSDDPAT IA ȘI	LIPSĂ CNP

3. SARCINI / DEZMEMBRĂMINTE

Titular			Data naşterii / CUI	Domiciliu / Sediu	Tipul sarcinii sau al dezmembrămintelor dreptului de proprietate	Cota parte	Identificator entitate asociată	Act juridic			Valoare ipotecă	Tip monedă
Nume / Denumire	Iniţiala tatălui	Prenume						Tip act	Nr. act / data	Emitent		
-	-	-	-	-	-	-	-	-	-	-	-	-

4. NOTĂRI, PROCESE, INTERDICŢII

Tipul notării	Tip act	Nr. act/ data	Emitent	Identificator entitate asociată
-	-	-	-	-

5. OBSERVAŢII

Imobil împrejmuit/ neîmprejmuit	Imobil contestat/ necontestat	Alte observaţii
Neîmprejmuit		CONFORM PLANULUI CADASTRAL SUPRAPUS PESTE MĂSURĂTORI IMOBILUL SE REGĂSE ȘTE ÎN PARCELA 301

Persoană Fizică Autorizată de ANCPI să execute lucrări de cadastru, geodezie și cartografie
CERTIFICAT DE AUTORIZARE
Seria RO-B-J
Nr. 1767/20.02.2020
S.C. TOTAL BUSINESS LAND S.R.L.
Clasa I

REGISTRUL CADASTRAL AL IMOBILELOR

ANEXA Nr. 2

UAT Mogoşeşti-Siret
Zonă cooperativizată (Co)

Sector cadastral nr. 16

1. DESCRIEREA IMOBILULUI

DATE TEREN											DATE CONSTRUCŢII					
Identificator teren	Adresă imobil	Număr cadastral	Nr. CF	Suprafaţa măsurată	Intravilan / extra.(I/E)	Nr. top.	Nr. tarla	Nr. parcelă	Categorie folosinţă	Suprafaţă parcelă	Identificator construcţie	Cod grupă destinaţie	Suprafaţa construită	Nr. niveluri	Nr. CF	Constr. cu acte (DA/NU)
160016	Extravilan, UAT. Mogoşeşti-Siret, Jud. Iaşi; (Tarla: 30, Parcela: 301/8)			5000	E		30	301/8	A	5000						

2. PROPRIETATEA / POSESIA

Titularul dreptului / posesiei			Proprietar=1 / Posesor=0	Data naşterii / CUI	Domiciliu / Sediu	Cota parte	Identificator entitate asociată	Cotă parte teren UI	Mod de dobândire	Act juridic			Obs. privitoare la proprietar
Nume / Denumire	Iniţiala tatălui	Prenume								Tip act	Nr. act / data	Emitent	
BEJAN		LUCIA	1		Loc. Mogosesti-Siret, UAT. Mogoşeşti-Siret, Jud. Iași	1/1	160016		Reconstituire	act administrativ	94004 / 20.09.1993	CJPSDDPAT IA ȘI	LIPSĂ CNP

3. SARCINI / DEZMEMBRĂMINTE

Titular			Data naşterii / CUI	Domiciliu / Sediu	Tipul sarcinii sau al dezmembrămintelor dreptului de proprietate	Cota parte	Identificator entitate asociată	Act juridic			Valoare ipotecă	Tip monedă
Nume / Denumire	Iniţiala tatălui	Prenume						Tip act	Nr. act / data	Emitent		
-	-	-	-	-	-	-	-	-	-	-	-	-

4. NOTĂRI, PROCESE, INTERDICŢII

Tipul notării	Tip act	Nr. act/ data	Emitent	Identificator entitate asociată
-	-	-	-	-

5. OBSERVAŢII

Imobil împrejmuit/ neîmprejmuit	Imobil contestat/ necontestat	Alte observaţii
Neîmprejmuit		CONFORM PLANULUI CADASTRAL SUPRAPUS PESTE MĂSURĂTORI IMOBILUL SE REGĂSE ȘTE ÎN PARCELA 301

Persoană Fizică Autorizată de ANCPI să execute lucrări de cadastru, geodezie și cartografie
CERTIFICAT DE AUTORIZARE
Seria RO-B-J
Nr. 1767/20.02.2020
S.C. TOTAL BUSINESS LAND S.R.L.
Clasa I

REGISTRUL CADASTRAL AL IMOBILELOR

ANEXA Nr. 2

UAT Mogoşeşti-Siret
Zonă cooperativizată (Co)

Sector cadastral nr. 16

1. DESCRIEREA IMOBILULUI

DATE TEREN											DATE CONSTRUCŢII					
Identificator teren	Adresă imobil	Număr cadastral	Nr. CF	Suprafaţa măsurată	Intravilan / extra.(I/E)	Nr. top.	Nr. tarla	Nr. parcelă	Categorie folosinţă	Suprafaţă parcelă	Identificator construcţie	Cod grupă destinaţie	Suprafaţa construită	Nr. niveluri	Nr. CF	Constr. cu acte (DA/NU)
160017	Extravilan, UAT. Mogoşeşti-Siret, Jud. Iași; (Tarla: 23, Parcela: 319/1/70)			5200	E		23	319/1/70	A	5200						

2. PROPRIETATEA / POSESIA

Titularul dreptului / posesiei			Proprietar=1 / Posesor=0	Data naşterii / CUI	Domiciliu / Sediu	Cota parte	Identificator entitate asociată	Cotă parte teren UI	Mod de dobândire	Act juridic			Obs. privitoare la proprietar
Nume / Denumire	Iniţiala tatălui	Prenume								Tip act	Nr. act / data	Emitent	
LUNGU		MIHAI	1		Loc. Mogosesti-Siret, UAT. Mogoşeşti-Siret, Jud. Iași	1/1	160017		Reconstituire	act administrativ	94469 / 17.05.1994	CJPSDDPAT IA ȘI	LIPSĂ CNP
LUNGU		MARIA	1		Loc. Mogosesti-Siret, UAT. Mogoşeşti-Siret, Jud. Iași								LIPSĂ CNP
CHIRICHE Ș		NUȚA	1		Loc. Mogosesti-Siret, UAT. Mogoşeşti-Siret, Jud. Iași								LIPSĂ CNP

3. SARCINI / DEZMEMBRĂMINTE

Titular			Data naşterii / CUI	Domiciliu / Sediu	Tipul sarcinii sau al dezmembrămintelor dreptului de proprietate	Cota parte	Identificator entitate asociată	Act juridic			Valoare ipotecă	Tip monedă
Nume / Denumire	Iniţiala tatălui	Prenume						Tip act	Nr. act / data	Emitent		
-	-	-	-	-	-	-	-	-	-	-	-	-

4. NOTĂRI, PROCESE, INTERDICŢII

Tipul notării	Tip act	Nr. act/ data	Emitent	Identificator entitate asociată
-	-	-	-	-

5. OBSERVAŢII

Imobil împrejmuit/ neîmprejmuit	Imobil contestat/ necontestat	Alte observaţii
Neîmprejmuit		CONFORM PLANULUI CADASTRAL SUPRAPUS PESTE MĂSURĂTORI IMOBILUL SE REGĂSE ȘTE ÎN PARCELA 301 TARLAUA 30

Persoană Fizică Autorizată de ANCPI să execute lucrări de cadastru geodezie și cartografie
CERTIFICAT DE AUTORIZARE Seria RO-B-J Nr. 1767/20.02.2020
S.C. TOTAL BUSINESS LAND S.R.L.
Clasa I

REGISTRUL CADASTRAL AL IMOBILELOR

ANEXA Nr. 2

UAT Mogoşeşti-Siret
Zonă cooperativizată (Co)

Sector cadastral nr. 16

1. DESCRIEREA IMOBILULUI

DATE TEREN											DATE CONSTRUCŢII					
Identificator teren	Adresă imobil	Număr cadastral	Nr. CF	Suprafaţa măsurată	Intravilan / extra.(I/E)	Nr. top.	Nr. tarla	Nr. parcelă	Categorie folosinţă	Suprafaţă parcelă	Identificator construcţie	Cod grupă destinaţie	Suprafaţa construită	Nr. niveluri	Nr. CF	Constr. cu acte (DA/NU)
160018	Extravilan, UAT. Mogoşeşti-Siret, Jud. Iași; (Tarla: 30, Parcela: 309/10)			3000	E		30	309/10	A	3000						

2. PROPRIETATEA / POSESIA

Titularul dreptului / posesiei			Proprietar=1 / Posesor=0	Data naşterii / CUI	Domiciliu / Sediu	Cota parte	Identificator entitate asociată	Cotă parte teren UI	Mod de dobândire	Act juridic			Obs. privitoare la proprietar
Nume / Denumire	Iniţiala tatălui	Prenume								Tip act	Nr. act / data	Emitent	
PLE ȘCA	P	VASILE	1		Loc. Mogosesti-Siret, UAT. Mogoşeşti-Siret, Jud. Iași	1/1	160018		Reconstituire	act administrativ	95589 / 01.11.2002	CJPSDDPAT IA ȘI	LIPSĂ CNP

3. SARCINI / DEZMEMBRĂMINTE

Titular			Data naşterii / CUI	Domiciliu / Sediu	Tipul sarcinii sau al dezmembrămintelor dreptului de proprietate	Cota parte	Identificator entitate asociată	Act juridic			Valoare ipotecă	Tip monedă
Nume / Denumire	Iniţiala tatălui	Prenume						Tip act	Nr. act / data	Emitent		
-	-	-	-	-	-	-	-	-	-	-	-	-

4. NOTĂRI, PROCESE, INTERDICŢII

Tipul notării	Tip act	Nr. act/ data	Emitent	Identificator entitate asociată
-	-	-	-	-

5. OBSERVAŢII

Imobil împrejmuit/ neîmprejmuit	Imobil contestat/ necontestat	Alte observaţii
Neîmprejmuit		CONFORM PLANULUI CADASTRAL SUPRAPUS PESTE MĂSURĂTORI IMOBILUL SE REGĂSE ȘTE ÎN PARCELA 301/2.

Persoană Fizică Autorizată de ANCPI să execute lucrări de cadastru, geodezie și cartografie
CERTIFICAT DE AUTORIZARE
Seria RO-B-J
Nr. 1767/20.02.2020
S.C. TOTAL BUSINESS LAND S.R.L.
Clasa I

REGISTRUL CADASTRAL AL IMOBILELOR

ANEXA Nr. 2

UAT Mogoşeşti-Siret
Zonă cooperativizată (Co)

Sector cadastral nr. 16

1. DESCRIEREA IMOBILULUI

DATE TEREN											DATE CONSTRUCŢII					
Identificator teren	Adresă imobil	Număr cadastral	Nr. CF	Suprafaţa măsurată	Intravilan / extra.(I/E)	Nr. top.	Nr. tarla	Nr. parcelă	Categorie folosinţă	Suprafaţă parcelă	Identificator construcţie	Cod grupă destinaţie	Suprafaţa construită	Nr. niveluri	Nr. CF	Constr. cu acte (DA/NU)
160019	Extravilan, UAT. Mogoşeşti-Siret, Jud. Iaşi; (Tarla: 30, Parcela: 319/8)			1500	E		30	319/8	A	1500						

2. PROPRIETATEA / POSESIA

Titularul dreptului / posesiei			Proprietar=1 / Posesor=0	Data naşterii / CUI	Domiciliu / Sediu	Cota parte	Identificator entitate asociată	Cotă parte teren UI	Mod de dobândire	Act juridic			Obs. privitoare la proprietar
Nume / Denumire	Iniţiala tatălui	Prenume								Tip act	Nr. act / data	Emitent	
PLE ȘCA	I V	MARIA	1		Loc. Mogosesti-Siret, UAT. Mogoşeşti-Siret, Jud. Iași	1/1	160019		Reconstituire	act administrativ	95528 / 27.05.2002	CJPSDDPAT IA ȘI	LIPSĂ CNP

3. SARCINI / DEZMEMBRĂMINTE

Titular			Data naşterii / CUI	Domiciliu / Sediu	Tipul sarcinii sau al dezmembrămintelor dreptului de proprietate	Cota parte	Identificator entitate asociată	Act juridic			Valoare ipotecă	Tip monedă
Nume / Denumire	Iniţiala tatălui	Prenume						Tip act	Nr. act / data	Emitent		
-	-	-	-	-	-	-	-	-	-	-	-	-

4. NOTĂRI, PROCESE, INTERDICŢII

Tipul notării	Tip act	Nr. act/ data	Emitent	Identificator entitate asociată
-	-	-	-	-

5. OBSERVAŢII

Imobil împrejmuit/ neîmprejmuit	Imobil contestat/ necontestat	Alte observaţii
Neîmprejmuit		CONFORM PLANULUI CADASTRAL SUPRAPUS PESTE MĂSURĂTORI IMOBILUL SE REGĂSE ȘTE ÎN PARCELA 301.

Persoană Fizică Autorizată de ANCPI să execute lucrări de cadastru, geodezie și cartografie
CERTIFICAT DE AUTORIZARE
Seria RO-B-J
Nr. 1767/20.02.2020
S.C. TOTAL BUSINESS LAND S.R.L.
Clasa I

REGISTRUL CADASTRAL AL IMOBILELOR

ANEXA Nr. 2

UAT Mogoşeşti-Siret
Zonă cooperativizată (Co)

Sector cadastral nr. 16

1. DESCRIEREA IMOBILULUI

DATE TEREN											DATE CONSTRUCŢII					
Identificator teren	Adresă imobil	Număr cadastral	Nr. CF	Suprafaţa măsurată	Intravilan / extra.(I/E)	Nr. top.	Nr. tarla	Nr. parcelă	Categorie folosinţă	Suprafaţă parcelă	Identificator construcţie	Cod grupă destinaţie	Suprafaţa construită	Nr. niveluri	Nr. CF	Constr. cu acte (DA/NU)
160020	Extravilan, UAT. Mogoşeşti-Siret, Jud. Iași; (Tarla: 32, Parcela: 311/169)			3700	E		32	311/169	A	3700						

2. PROPRIETATEA / POSESIA

Titularul dreptului / posesiei			Proprietar=1 / Posesor=0	Data naşterii / CUI	Domiciliu / Sediu	Cota parte	Identificator entitate asociată	Cotă parte teren UI	Mod de dobândire	Act juridic			Obs. privitoare la proprietar
Nume / Denumire	Iniţiala tatălui	Prenume								Tip act	Nr. act / data	Emitent	
MĂGUREANU		IOAN	1		Loc. Mogosesti-Siret, UAT. Mogoşeşti-Siret, Jud. Iași	1/1	160020		Reconstituire	act administrativ	94677 / 31.08.1994	CJPSDDPAT IA ȘI	LIPSĂ CNP
BARBET		ION	1		Loc. Mogosesti-Siret, UAT. Mogoşeşti-Siret, Jud. Iași								LIPSĂ CNP

3. SARCINI / DEZMEMBRĂMINTE

Titular			Data naşterii / CUI	Domiciliu / Sediu	Tipul sarcinii sau al dezmembrămintelor dreptului de proprietate	Cota parte	Identificator entitate asociată	Act juridic			Valoare ipotecă	Tip monedă
Nume / Denumire	Iniţiala tatălui	Prenume						Tip act	Nr. act / data	Emitent		
-	-	-	-	-	-	-	-	-	-	-	-	-

4. NOTĂRI, PROCESE, INTERDICŢII

Tipul notării	Tip act	Nr. act/ data	Emitent	Identificator entitate asociată
-	-	-	-	-

5. OBSERVAŢII

Imobil împrejmuit/ neîmprejmuit	Imobil contestat/ necontestat	Alte observaţii
Neîmprejmuit		

Persoană Fizică Autorizată de ANCPI să execute lucrări de cadastru, geodezie și cartografie
CERTIFICAT DE AUTORIZARE
Seria RO-B-J
Nr. 1767/20.02.2020
S.C. TOTAL BUSINESS LAND S.R.L.
Clasa I

REGISTRUL CADASTRAL AL IMOBILELOR

ANEXA Nr. 2

UAT Mogoşeşti-Siret
Zonă cooperativizată (Co)

Sector cadastral nr. 16

1. DESCRIEREA IMOBILULUI

DATE TEREN											DATE CONSTRUCŢII					
Identificator teren	Adresă imobil	Număr cadastral	Nr. CF	Suprafaţa măsurată	Intravilan / extra.(I/E)	Nr. top.	Nr. tarla	Nr. parcelă	Categorie folosinţă	Suprafaţă parcelă	Identificator construcţie	Cod grupă destinaţie	Suprafaţa construită	Nr. niveluri	Nr. CF	Constr. cu acte (DA/NU)
160021	Extravilan, UAT. Mogoşeşti-Siret, Jud. Iași; (Tarla: 32, Parcela: 311/168)			8600	E		32	311/168	A	8600						

2. PROPRIETATEA / POSESIA

Titularul dreptului / posesiei			Proprietar=1 / Posesor=0	Data naşterii / CUI	Domiciliu / Sediu	Cota parte	Identificator entitate asociată	Cotă parte teren UI	Mod de dobândire	Act juridic			Obs. privitoare la proprietar
Nume / Denumire	Iniţiala tatălui	Prenume								Tip act	Nr. act / data	Emitent	
PAL		MARIA	1		Loc. Mogosesti-Siret, UAT. Mogoşeşti-Siret, Jud. Iași	1/1	160021		Reconstituire	act administrativ	94361 / 15.03.1994	CJPSDDPAT IASI	LIPSA CNP
PAL		DAMIAN		06.10.1963	Loc. Tudor Vladimirescu, UAT. Mogoşeşti-Siret, Jud. Iași		160021			act notarial	146 / 07.09.2021	NP CORDONEANU ELENA-CRISTINA	

3. SARCINI / DEZMEMBRĂMINTE

Titular			Data naşterii / CUI	Domiciliu / Sediu	Tipul sarcinii sau al dezmembrămintelor dreptului de proprietate	Cota parte	Identificator entitate asociată	Act juridic			Valoare ipotecă	Tip monedă
Nume / Denumire	Iniţiala tatălui	Prenume						Tip act	Nr. act / data	Emitent		
-	-	-	-	-	-	-	-	-	-	-	-	-

4. NOTĂRI, PROCESE, INTERDICŢII

Tipul notării	Tip act	Nr. act/ data	Emitent	Identificator entitate asociată
SE NOTEAZA EXISTENTA CERTIFICATULUI DE MOSTENITOR NR 146/07.09.2021 EMIS DE CORDONEANU ELENA-CRISTINA.	act notarial	146 / 07.09.2021	NP CORDONEANU ELENA-CRISTINA	160021

5. OBSERVAŢII

Imobil împrejmuit/ neîmprejmuit	Imobil contestat/ necontestat	Alte observaţii
Neîmprejmuit		

Persoană Fizică Autorizată să execute lucrări de cadastru, geodezie și cartografie de către ANCPI
CERTIFICAT DE AUTORIZARE
Seria RO-B-J
Nr. 1767/20.02.2020
S.C. TOTAL BUSINESS LAND S.R.L.
Clasa I

REGISTRUL CADASTRAL AL IMOBILELOR

ANEXA Nr. 2

UAT Mogoşeşti-Siret
Zonă cooperativizată (Co)

Sector cadastral nr. 16

1. DESCRIEREA IMOBILULUI

DATE TEREN											DATE CONSTRUCŢII					
Identificator teren	Adresă imobil	Număr cadastral	Nr. CF	Suprafaţa măsurată	Intravilan / extra.(I/E)	Nr. top.	Nr. tarla	Nr. parcelă	Categorie folosinţă	Suprafaţă parcelă	Identificator construcţie	Cod grupă destinaţie	Suprafaţa construită	Nr. niveluri	Nr. CF	Constr. cu acte (DA/NU)
160022	Extravilan, UAT. Mogoşeşti-Siret, Jud. Iași; (Tarla: 32, Parcela: 311/167)			4200	E		32	311/167	A	4200						

2. PROPRIETATEA / POSESIA

Titularul dreptului / posesiei			Proprietar=1 / Posesor=0	Data naşterii / CUI	Domiciliu / Sediu	Cota parte	Identificator entitate asociată	Cotă parte teren UI	Mod de dobândire	Act juridic			Obs. privitoare la proprietar
Nume / Denumire	Iniţiala tatălui	Prenume								Tip act	Nr. act / data	Emitent	
NEIDENTIFICAT		NEIDENTIFICAT	0		Loc. Mogosesti-Siret, UAT. Mogoşeşti-Siret, Jud. Iași	1/1	160022		Lege	act normativ	7 / 13.03.1996	PARLAMENTUL ROMÂNIEI	LIPSĂ CNP
							160022			act normativ	7 / 13.03.1996	PARLAMENTUL ROMÂNIEI	
BENEA		DUMITRU			Loc. Mogosesti-Siret, UAT. Mogoşeşti-Siret, Jud. Iași		160022			act notarial	7546 / 15.12.2004	NP ISACHI MIHAI	LIPSĂ CNP
BENEA		VERONICA			Loc. Mogosesti-Siret, UAT. Mogoşeşti-Siret, Jud. Iași								LIPSĂ CNP, BUN COMUN

3. SARCINI / DEZMEMBRĂMINTE

Titular			Data naşterii / CUI	Domiciliu / Sediu	Tipul sarcinii sau al dezmembrămintelor dreptului de proprietate	Cota parte	Identificator entitate asociată	Act juridic			Valoare ipotecă	Tip monedă
Nume / Denumire	Iniţiala tatălui	Prenume						Tip act	Nr. act / data	Emitent		
-	-	-	-	-	-	-	-	-	-	-	-	-

4. NOTĂRI, PROCESE, INTERDICŢII

Tipul notării	Tip act	Nr. act/ data	Emitent	Identificator entitate asociată
Se notează mențiunea de proprietar neidentificat.	act normativ	7 / 13.03.1996	PARLAMENTUL ROMÂNIEI	160022
SE NOTEAZA EXISTENTA CERTIFICATULUI DE MOSTENITOR NR 146/07.09.2021 EMIS DE NP CORDONEANU ELENA-CRISTINA.	act notarial	7546 / 15.12.2004	NP ISACHI MIHAI	160022

5. OBSERVAŢII

Imobil împrejmuit/ neîmprejmuit	Imobil contestat/ necontestat	Alte observaţii
Neîmprejmuit		

Persoană fizică Autorizată de ANCPI să execute lucrări de cadastru, geodezie și cartografie
CERTIFICAT DE AUTORIZARE
Seria RO-B-J
Nr. 17677/20.02.2020
S.C. TOTAL BUSINESS LAND S.R.L.
Clasa I

REGISTRUL CADASTRAL AL IMOBILELOR

ANEXA Nr. 2

UAT Mogoşeşti-Siret
Zonă cooperativizată (Co)

Sector cadastral nr. 16

1. DESCRIEREA IMOBILULUI

DATE TEREN											DATE CONSTRUCŢII					
Identificator teren	Adresă imobil	Număr cadastral	Nr. CF	Suprafaţa măsurată	Intravilan / extra.(I/E)	Nr. top.	Nr. tarla	Nr. parcelă	Categorie folosinţă	Suprafaţă parcelă	Identificator construcţie	Cod grupă destinaţie	Suprafaţa construită	Nr. niveluri	Nr. CF	Constr. cu acte (DA/NU)
160023	Extravilan, Loc. Mogosesti-Siret, UAT. Mogoşeşti-Siret, Jud. Iaşi; (Tarla: -, Parcela: 1 (311/166))	199.	61424	7149	E			1(311/166)	A	7149						

2. PROPRIETATEA / POSESIA

Titularul dreptului / posesiei			Proprietar=1 / Posesor=0	Data naşterii / CUI	Domiciliu / Sediu	Cota parte	Identificator entitate asociată	Cotă parte teren UI	Mod de dobândire	Act juridic			Obs. privitoare la proprietar
Nume / Denumire	Iniţiala tatălui	Prenume								Tip act	Nr. act / data	Emitent	
MARIAN		GHEORGHE	1		Loc. Mogosesti-Siret, UAT. Mogoşeşti-Siret, Jud. Iaşi	1/1	160023		Convenție	act notarial	4303 / 20.07.2006	bnp ZAHARIA	LIPSĂ CNP
DUMITRAS		MARTA	1		Loc. Mogosesti-Siret, UAT. Mogoşeşti-Siret, Jud. Iaşi								bc LIPSĂ CNP

3. SARCINI / DEZMEMBRĂMINTE

Titular			Data naşterii / CUI	Domiciliu / Sediu	Tipul sarcinii sau al dezmembrămintelor dreptului de proprietate	Cota parte	Identificator entitate asociată	Act juridic			Valoare ipotecă	Tip monedă
Nume / Denumire	Iniţiala tatălui	Prenume						Tip act	Nr. act / data	Emitent		
VIRCA		GHEORGHE		Loc. Mogosesti-Siret, UAT. Mogoşeşti-Siret, Jud. Iaşi	Uzufruct viager	1/1	160023	act notarial	4303 / 20.07.2006	bnp ZAHARIA		

4. NOTĂRI, PROCESE, INTERDICŢII

Tipul notării	Tip act	Nr. act/ data	Emitent	Identificator entitate asociată
-	-	-	-	-

5. OBSERVAŢII

Imobil împrejmuit/ neîmprejmuit	Imobil contestat/ necontestat	Alte observaţii
Neîmprejmuit		sup. de 7149.38 mp

Persoană Fizică Autorizată de ANCPI să execute lucrări de cadastru, geodezie și cartografie
CERTIFICAT DE AUTORIZARE
Seria RO-B-J
Nr. 1767/20.02.2020
S.C. TOTAL BUSINESS LAND S.R.L.
Clasa I

REGISTRUL CADASTRAL AL IMOBILELOR

ANEXA Nr. 2

UAT Mogoşeşti-Siret
Zonă cooperativizată (Co)

Sector cadastral nr. 16

1. DESCRIEREA IMOBILULUI

DATE TEREN											DATE CONSTRUCŢII					
Identificator teren	Adresă imobil	Număr cadastral	Nr. CF	Suprafaţa măsurată	Intravilan / extra.(I/E)	Nr. top.	Nr. tarla	Nr. parcelă	Categorie folosinţă	Suprafaţă parcelă	Identificator construcţie	Cod grupă destinaţie	Suprafaţa construită	Nr. niveluri	Nr. CF	Constr. cu acte (DA/NU)
160024	Extravilan, UAT. Mogoşeşti-Siret, Jud. Iași; (Tarla: 32, Parcela: 311/164)			5600	E		32	311/164	A	5600						

2. PROPRIETATEA / POSESIA

Titularul dreptului / posesiei			Proprietar=1 / Posesor=0	Data naşterii / CUI	Domiciliu / Sediu	Cota parte	Identificator entitate asociată	Cotă parte teren UI	Mod de dobândire	Act juridic			Obs. privitoare la proprietar
Nume / Denumire	Iniţiala tatălui	Prenume								Tip act	Nr. act / data	Emitent	
MARIAN	GH	DUMITRU	1		Loc. Mogosesti-Siret, UAT. Mogoşeşti-Siret, Jud. Iași	1/1	160024		Reconstituire	act administrativ	94639 / 21.06.1994	CJPSDDPAT IA ȘI	LIPSĂ CNP

3. SARCINI / DEZMEMBRĂMINTE

Titular			Data naşterii / CUI	Domiciliu / Sediu	Tipul sarcinii sau al dezmembrămintelor dreptului de proprietate	Cota parte	Identificator entitate asociată	Act juridic			Valoare ipotecă	Tip monedă
Nume / Denumire	Iniţiala tatălui	Prenume						Tip act	Nr. act / data	Emitent		
-	-	-	-	-	-	-	-	-	-	-	-	-

4. NOTĂRI, PROCESE, INTERDICŢII

Tipul notării	Tip act	Nr. act/ data	Emitent	Identificator entitate asociată
-	-	-	-	-

5. OBSERVAŢII

Imobil împrejmuit/ neîmprejmuit	Imobil contestat/ necontestat	Alte observaţii
Neîmprejmuit		

Persoană Fizică Autorizată de ANCPI să execute lucrări de cadastru, geodezie și cartografie
CERTIFICAT DE AUTORIZARE
Seria RO-B-J
Nr. 1767/20.02.2020
S.C. TOTAL BUSINESS LAND S.R.L.
Clasa I

REGISTRUL CADASTRAL AL IMOBILELOR

ANEXA Nr. 2

UAT Mogoşeşti-Siret
Zonă cooperativizată (Co)

Sector cadastral nr. 16

1. DESCRIEREA IMOBILULUI

DATE TEREN											DATE CONSTRUCŢII					
Identificator teren	Adresă imobil	Număr cadastral	Nr. CF	Suprafaţa măsurată	Intravilan / extra.(I/E)	Nr. top.	Nr. tarla	Nr. parcelă	Categorie folosinţă	Suprafaţă parcelă	Identificator construcţie	Cod grupă destinaţie	Suprafaţa construită	Nr. niveluri	Nr. CF	Constr. cu acte (DA/NU)
160025	Extravilan, UAT. Mogoşeşti-Siret, Jud. Iași; (Tarla: 32, Parcela: 311/163)			5000	E		32	311/163	A	5000						

2. PROPRIETATEA / POSESIA

Titularul dreptului / posesiei			Proprietar=1 / Posesor=0	Data naşterii / CUI	Domiciliu / Sediu	Cota parte	Identificator entitate asociată	Cotă parte teren UI	Mod de dobândire	Act juridic			Obs. privitoare la proprietar
Nume / Denumire	Iniţiala tatălui	Prenume								Tip act	Nr. act / data	Emitent	
GROSU	I	PETRU	1		Loc. Mogosesti-Siret, UAT. Mogoşeşti-Siret, Jud. Iași	1/1	160025		Reconstituire	act administrativ	95532 / 07.06.2002	CJPSDDPAT IA ȘI	LIPSĂ CNP

3. SARCINI / DEZMEMBRĂMINTE

Titular			Data naşterii / CUI	Domiciliu / Sediu	Tipul sarcinii sau al dezmembrămintelor dreptului de proprietate	Cota parte	Identificator entitate asociată	Act juridic			Valoare ipotecă	Tip monedă
Nume / Denumire	Iniţiala tatălui	Prenume						Tip act	Nr. act / data	Emitent		
-	-	-	-	-	-	-	-	-	-	-	-	-

4. NOTĂRI, PROCESE, INTERDICŢII

Tipul notării	Tip act	Nr. act/ data	Emitent	Identificator entitate asociată
-	-	-	-	-

5. OBSERVAŢII

Imobil împrejmuit/ neîmprejmuit	Imobil contestat/ necontestat	Alte observaţii
Neîmprejmuit		

Persoană Fizică Autorizată de ANCPI să execute lucrări de cadastru, geodezie și cartografie
CERTIFICAT DE AUTORIZARE
Seria RO-B-J
Nr. 1767/20.02.2020
S.C. TOTAL BUSINESS LAND S.R.L.
Clasa I

REGISTRUL CADASTRAL AL IMOBILELOR

ANEXA Nr. 2

UAT Mogoşeşti-Siret
Zonă cooperativizată (Co)

Sector cadastral nr. 16

1. DESCRIEREA IMOBILULUI

DATE TEREN											DATE CONSTRUCŢII					
Identificator teren	Adresă imobil	Număr cadastral	Nr. CF	Suprafaţa măsurată	Intravilan / extra.(I/E)	Nr. top.	Nr. tarla	Nr. parcelă	Categorie folosinţă	Suprafaţă parcelă	Identificator construcţie	Cod grupă destinaţie	Suprafaţa construită	Nr. niveluri	Nr. CF	Constr. cu acte (DA/NU)
160026	Extravilan, UAT. Mogoşeşti-Siret, Jud. Iași; (Tarla: 32, Parcela: 311/162)			2400	E		32	311/162	A	2400						

2. PROPRIETATEA / POSESIA

Titularul dreptului / posesiei			Proprietar=1 / Posesor=0	Data naşterii / CUI	Domiciliu / Sediu	Cota parte	Identificator entitate asociată	Cotă parte teren UI	Mod de dobândire	Act juridic			Obs. privitoare la proprietar
Nume / Denumire	Iniţiala tatălui	Prenume								Tip act	Nr. act / data	Emitent	
MURĂRASU		ELISABETA	1		Loc. Mogosesti-Siret, UAT. Mogoşeşti-Siret, Jud. Iași	1/1	160026		Reconstituire	act administrativ	94633 / 21.06.1994	CJPSDDPAT IA ȘI	LIPSĂ CNP

3. SARCINI / DEZMEMBRĂMINTE

Titular			Data naşterii / CUI	Domiciliu / Sediu	Tipul sarcinii sau al dezmembrămintelor dreptului de proprietate	Cota parte	Identificator entitate asociată	Act juridic			Valoare ipotecă	Tip monedă
Nume / Denumire	Iniţiala tatălui	Prenume						Tip act	Nr. act / data	Emitent		
-	-	-	-	-	-	-	-	-	-	-	-	-

4. NOTĂRI, PROCESE, INTERDICŢII

Tipul notării	Tip act	Nr. act/ data	Emitent	Identificator entitate asociată
-	-	-	-	-

5. OBSERVAŢII

Imobil împrejmuit/ neîmprejmuit	Imobil contestat/ necontestat	Alte observaţii
Neîmprejmuit		

Persoană Fizică Autorizată de ANCPI să execute lucrări de cadastru, geodezie și cartografie
CERTIFICAT DE AUTORIZARE
Seria RO-B-J
Nr. 1767/20.02.2020
S.C. TOTAL BUSINESS LAND S.R.L.
Clasa I

REGISTRUL CADASTRAL AL IMOBILELOR

ANEXA Nr. 2

UAT Mogoşeşti-Siret
Zonă cooperativizată (Co)

Sector cadastral nr. 16

1. DESCRIEREA IMOBILULUI

DATE TEREN										DATE CONSTRUCŢII					
Identificator teren	Adresă imobil	Număr cadastral	Nr. CF	Suprafaţa măsurată	Intravilan / extra.(I/E)	Nr. top.	Nr. tarla	Nr. parcelă	Categorie folosinţă	Suprafaţă parcelă	Identificator construcţie	Cod grupă destinaţie	Suprafaţa construită	Nr. niveluri	Nr. CF	Constr. cu acte (DA/NU)
160027	Extravilan, UAT. Mogoşeşti-Siret, Jud. Iași; (Tarla: 32, Parcela: 311/161)			3300	E		32	311/161	A	3300						

2. PROPRIETATEA / POSESIA

Titularul dreptului / posesiei			Proprietar=1 / Posesor=0	Data naşterii / CUI	Domiciliu / Sediu	Cota parte	Identificator entitate asociată	Cotă parte teren UI	Mod de dobândire	Act juridic			Obs. privitoare la proprietar
Nume / Denumire	Iniţiala tatălui	Prenume								Tip act	Nr. act / data	Emitent	
DOBO Ș	FR	MIHAI	1		Loc. Mogosesti-Siret, UAT. Mogoşeşti-Siret, Jud. Iași	1/1	160027		Reconstituire	act administrativ	94091 / 10.11.1993	CJPSDDPAT IASI	LIPSA CNP
DOBO Ș		MIHAI		21.05.1969	Loc. Mogosesti-Siret, UAT. Mogoşeşti-Siret, Jud. Iași		160027			act notarial	1730 / 16.06.2021	NP ISACHI IULIA	

3. SARCINI / DEZMEMBRĂMINTE

Titular			Data naşterii / CUI	Domiciliu / Sediu	Tipul sarcinii sau al dezmembrămintelor dreptului de proprietate	Cota parte	Identificator entitate asociată	Act juridic			Valoare ipotecă	Tip monedă
Nume / Denumire	Iniţiala tatălui	Prenume						Tip act	Nr. act / data	Emitent		
-	-	-	-	-	-	-	-	-	-	-	-	-

4. NOTĂRI, PROCESE, INTERDICŢII

Tipul notării	Tip act	Nr. act/ data	Emitent	Identificator entitate asociată
SE NOTEAZA EXISTENTA ACTULUI DE PARTAJ VOLUNTAR NR 1730/16.06.2021 EMIS DE NP ISACHI IULIA.	act notarial	1730 / 16.06.2021	NP ISACHI IULIA	160027

5. OBSERVAŢII

Imobil împrejmuit/ neîmprejmuit	Imobil contestat/ necontestat	Alte observaţii
Neîmprejmuit		

Persoană Fizică Autorizată de ANCPI să execute lucrări de cadastru, geodezie și cartografie
CERTIFICAT DE AUTORIZARE
Seria RO-B-J
Nr. 1767/20.02.2020
S.C. TOTAL BUSINESS LAND S.R.L.
Clasa I

REGISTRUL CADASTRAL AL IMOBILELOR

ANEXA Nr. 2

UAT Mogoşeşti-Siret
Zonă cooperativizată (Co)

Sector cadastral nr. 16

1. DESCRIEREA IMOBILULUI

DATE TEREN											DATE CONSTRUCŢII					
Identificator teren	Adresă imobil	Număr cadastral	Nr. CF	Suprafaţa măsurată	Intravilan / extra.(I/E)	Nr. top.	Nr. tarla	Nr. parcelă	Categorie folosinţă	Suprafaţă parcelă	Identificator construcţie	Cod grupă destinaţie	Suprafaţa construită	Nr. niveluri	Nr. CF	Constr. cu acte (DA/NU)
160028	Extravilan, UAT. Mogoşeşti-Siret, Jud. Iași; (Tarla: 33, Parcela: 319/1/59)			3300	E		33	319/1/59	A	3300						

2. PROPRIETATEA / POSESIA

Titularul dreptului / posesiei			Proprietar=1 / Posesor=0	Data naşterii / CUI	Domiciliu / Sediu	Cota parte	Identificator entitate asociată	Cotă parte teren UI	Mod de dobândire	Act juridic			Obs. privitoare la proprietar
Nume / Denumire	Iniţiala tatălui	Prenume								Tip act	Nr. act / data	Emitent	
PĂDURARU		CLARA	1		Loc. Mogosesti-Siret, UAT. Mogoşeşti-Siret, Jud. Iași	1/1	160028		Reconstituire	act administrativ	94084 / 10.11.1993	CJPSDDPAT IA ȘI	LIPSĂ CNP
DUMITRASCU	P	ADINA	1		Loc. Mogosesti-Siret, UAT. Mogoşeşti-Siret, Jud. Iași								LIPSĂ CNP

3. SARCINI / DEZMEMBRĂMINTE

Titular			Data naşterii / CUI	Domiciliu / Sediu	Tipul sarcinii sau al dezmembrămintelor dreptului de proprietate	Cota parte	Identificator entitate asociată	Act juridic			Valoare ipotecă	Tip monedă
Nume / Denumire	Iniţiala tatălui	Prenume						Tip act	Nr. act / data	Emitent		
-	-	-	-	-	-	-	-	-	-	-	-	-

4. NOTĂRI, PROCESE, INTERDICŢII

Tipul notării	Tip act	Nr. act/ data	Emitent	Identificator entitate asociată
-	-	-	-	-

5. OBSERVAŢII

Imobil împrejmuit/ neîmprejmuit	Imobil contestat/ necontestat	Alte observaţii
Neîmprejmuit		CONFORM PLANULUI CADASTRAL SUPRAPUS PESTE MĂSURĂTORI IMOBILUL SE REGĂSE ȘTE ÎN TARLAUA 32, PARCELA A311.

Persoană Fizică Autorizată ANCPI să execute lucrări de cadastru, geodezie și cartografie
CERTIFICAT DE AUTORIZARE
Seria RO-B-J
Nr. 1767/20.02.2020
S.C. TOTAL BUSINESS LAND S.R.L.
Clasa I

REGISTRUL CADASTRAL AL IMOBILELOR

ANEXA Nr. 2

UAT Mogoşeşti-Siret
Zonă cooperativizată (Co)

Sector cadastral nr. 16

1. DESCRIEREA IMOBILULUI

DATE TEREN											DATE CONSTRUCŢII					
Identificator teren	Adresă imobil	Număr cadastral	Nr. CF	Suprafaţa măsurată	Intravilan / extra.(I/E)	Nr. top.	Nr. tarla	Nr. parcelă	Categorie folosinţă	Suprafaţă parcelă	Identificator construcţie	Cod grupă destinaţie	Suprafaţa construită	Nr. niveluri	Nr. CF	Constr. cu acte (DA/NU)
160029	Extravilan, UAT. Mogoşeşti-Siret, Jud. Iași; (Tarla: 32, Parcela: 311/159)			4100	E		32	311/159	A	4100						

2. PROPRIETATEA / POSESIA

Titularul dreptului / posesiei			Proprietar=1 / Posesor=0	Data naşterii / CUI	Domiciliu / Sediu	Cota parte	Identificator entitate asociată	Cotă parte teren UI	Mod de dobândire	Act juridic			Obs. privitoare la proprietar
Nume / Denumire	Iniţiala tatălui	Prenume								Tip act	Nr. act / data	Emitent	
POPA	ALEX	ELENA	1		Loc. Mogosesti-Siret, UAT. Mogoşeşti-Siret, Jud. Iași	1/1	160029		Reconstituire	act administrativ	94198 / 29.03.2007	CJPSDDPAT IA ȘI	LIPSĂ CNP

3. SARCINI / DEZMEMBRĂMINTE

Titular			Data naşterii / CUI	Domiciliu / Sediu	Tipul sarcinii sau al dezmembrămintelor dreptului de proprietate	Cota parte	Identificator entitate asociată	Act juridic			Valoare ipotecă	Tip monedă
Nume / Denumire	Iniţiala tatălui	Prenume						Tip act	Nr. act / data	Emitent		
-	-	-	-	-	-	-	-	-	-	-	-	-

4. NOTĂRI, PROCESE, INTERDICŢII

Tipul notării	Tip act	Nr. act/ data	Emitent	Identificator entitate asociată
-	-	-	-	-

5. OBSERVAŢII

Imobil împrejmuit/ neîmprejmuit	Imobil contestat/ necontestat	Alte observaţii
Neîmprejmuit		

Persoană Fizică Autorizată de ANCPI să execute lucrări de cadastru, geodezie și cartografie
CERTIFICAT DE AUTORIZARE
Seria RO-B-J
Nr. 1767/20.02.2020
S.C. TOTAL BUSINESS LAND S.R.L.
Clasa I

REGISTRUL CADASTRAL AL IMOBILELOR

ANEXA Nr. 2

UAT Mogoşeşti-Siret
Zonă cooperativizată (Co)

Sector cadastral nr. 16

1. DESCRIEREA IMOBILULUI

DATE TEREN											DATE CONSTRUCŢII					
Identificator teren	Adresă imobil	Număr cadastral	Nr. CF	Suprafaţa măsurată	Intravilan / extra.(I/E)	Nr. top.	Nr. tarla	Nr. parcelă	Categorie folosinţă	Suprafaţă parcelă	Identificator construcţie	Cod grupă destinaţie	Suprafaţa construită	Nr. niveluri	Nr. CF	Constr. cu acte (DA/NU)
160030	Extravilan, UAT. Mogoşeşti-Siret, Jud. Iași; (Tarla: 32, Parcela: 311/1/57)			2700	E		32	311/1/57	A	2700						

2. PROPRIETATEA / POSESIA

Titularul dreptului / posesiei			Proprietar=1 / Posesor=0	Data naşterii / CUI	Domiciliu / Sediu	Cota parte	Identificator entitate asociată	Cotă parte teren UI	Mod de dobândire	Act juridic			Obs. privitoare la proprietar
Nume / Denumire	Iniţiala tatălui	Prenume								Tip act	Nr. act / data	Emitent	
POPOVICI		AURICA	1		Loc. Mogosesti-Siret, UAT. Mogoşeşti-Siret, Jud. Iași	1/1	160030		Reconstituire	act administrativ	94966 / 01.10.1996	CJPSDDPAT IA ȘI	LIPSĂ CNP

3. SARCINI / DEZMEMBRĂMINTE

Titular			Data naşterii / CUI	Domiciliu / Sediu	Tipul sarcinii sau al dezmembrămintelor dreptului de proprietate	Cota parte	Identificator entitate asociată	Act juridic			Valoare ipotecă	Tip monedă
Nume / Denumire	Iniţiala tatălui	Prenume						Tip act	Nr. act / data	Emitent		
-	-	-	-	-	-	-	-	-	-	-	-	-

4. NOTĂRI, PROCESE, INTERDICŢII

Tipul notării	Tip act	Nr. act/ data	Emitent	Identificator entitate asociată
-	-	-	-	-

5. OBSERVAŢII

Imobil împrejmuit/ neîmprejmuit	Imobil contestat/ necontestat	Alte observaţii
Neîmprejmuit		

Persoană Fizică Autorizată de ANCPI să execute lucrări de cadastru, geodezie și cartografie
CERTIFICAT DE AUTORIZARE
Seria RO-B-J
Nr. 1767/20.02.2020
S.C. TOTAL BUSINESS LAND S.R.L.
Clasa I

REGISTRUL CADASTRAL AL IMOBILELOR

ANEXA Nr. 2

UAT Mogoşeşti-Siret
Zonă cooperativizată (Co)

Sector cadastral nr. 16

1. DESCRIEREA IMOBILULUI

DATE TEREN											DATE CONSTRUCŢII					
Identificator teren	Adresă imobil	Număr cadastral	Nr. CF	Suprafaţa măsurată	Intravilan / extra.(I/E)	Nr. top.	Nr. tarla	Nr. parcelă	Categorie folosinţă	Suprafaţă parcelă	Identificator construcţie	Cod grupă destinaţie	Suprafaţa construită	Nr. niveluri	Nr. CF	Constr. cu acte (DA/NU)
160031	Extravilan, UAT. Mogoşeşti-Siret, Jud. Iași; (Tarla: 31, Parcela: 309/156)			15400	E		31	309/156	A	15400						

2. PROPRIETATEA / POSESIA

Titularul dreptului / posesiei			Proprietar=1 / Posesor=0	Data naşterii / CUI	Domiciliu / Sediu	Cota parte	Identificator entitate asociată	Cotă parte teren UI	Mod de dobândire	Act juridic			Obs. privitoare la proprietar
Nume / Denumire	Iniţiala tatălui	Prenume								Tip act	Nr. act / data	Emitent	
OHRIAC	C	CONSTANTIN	1		Loc. Mogosesti-Siret, UAT. Mogoşeşti-Siret, Jud. Iași	1/1	160031		Reconstituire	act administrativ	94415 / 11.05.1994	CJPSDDPAT IA ȘI	LIPSĂ CNP
OHREAC	C	CONSTANTIN	1		Loc. Mogosesti-Siret, UAT. Mogoşeşti-Siret, Jud. Iași	1/1	160031		Reconstituire	act administrativ	95395 / 27.08.1998	CJPSDDPAT IA ȘI	LIPSĂ CNP
							160031			act administrativ	3483 / 08.08.2024	PRIMĂRIA COMUNEI MOGO ȘE ȘTI SIRET	

3. SARCINI / DEZMEMBRĂMINTE

Titular			Data naşterii / CUI	Domiciliu / Sediu	Tipul sarcinii sau al dezmembrămintelor dreptului de proprietate	Cota parte	Identificator entitate asociată	Act juridic			Valoare ipotecă	Tip monedă
Nume / Denumire	Iniţiala tatălui	Prenume						Tip act	Nr. act / data	Emitent		
-	-	-	-	-	-	-	-	-	-	-	-	-

4. NOTĂRI, PROCESE, INTERDICŢII

Tipul notării	Tip act	Nr. act/ data	Emitent	Identificator entitate asociată
SE NOTEAZĂ EXISTENȚA A DOUĂ ACTE JURIDICE DISTINCTE CARE AU CA OBIECT SUPRAFAȚA DE TEREN DE 13700 MP, SITUATĂ ÎN TARLAUA 31, PARCELA 309/156, RESPECTIV: TITLUL DE PROPRIETATE NR 95395.	act administrativ	3483 / 08.08.2024	PRIMĂRIA COMUNEI MOGO ȘE ȘTI SIRET	160031

5. OBSERVAŢII

Imobil împrejmuit/ neîmprejmuit	Imobil contestat/ necontestat	Alte observaţii
Neîmprejmuit		CONFORM PLANULUI CADASTRAL SUPRAPUS PESTE MĂSURĂTORI IMOBILUL SE REGĂSE ȘTE ÎN TARLAUA 32, PARCELA A311.

Persoană Autorizată de ANCPI cu dreptul lucrări de cadastru, geodezie și cartografie
CERTIFICAT DE AUTORIZARE
Seria RO-B-J
Nr. 1767/2002.2020
SC. TOTAL BUSINESS LAND S.R.L.
Clasa I

REGISTRUL CADASTRAL AL IMOBILELOR

ANEXA Nr. 2

UAT Mogoşeşti-Siret
Zonă cooperativizată (Co)

Sector cadastral nr. 16

1. DESCRIEREA IMOBILULUI

DATE TEREN										DATE CONSTRUCŢII					
Identificator teren	Adresă imobil	Număr cadastral	Nr. CF	Suprafaţa măsurată	Intravilan / extra.(I/E)	Nr. top.	Nr. tarla	Nr. parcelă	Categorie folosinţă	Suprafaţă parcelă	Identificator construcţie	Cod grupă destinaţie	Suprafaţa construită	Nr. niveluri	Nr. CF	Constr. cu acte (DA/NU)
160032	Extravilan, UAT. Mogoşeşti-Siret, Jud. Iași; (Tarla: 32, Parcela: 311/155)			8700	E		32	311/155	A	8700						

2. PROPRIETATEA / POSESIA

Titularul dreptului / posesiei			Proprietar=1 / Posesor=0	Data naşterii / CUI	Domiciliu / Sediu	Cota parte	Identificator entitate asociată	Cotă parte teren UI	Mod de dobândire	Act juridic			Obs. privitoare la proprietar
Nume / Denumire	Iniţiala tatălui	Prenume								Tip act	Nr. act / data	Emitent	
GHEORGHIESCU	M	VASILE	1		Loc. Mogosesti-Siret, UAT. Mogoşeşti-Siret, Jud. Iași	1/1	160032		Reconstituire	act administrativ	94210 / 02.02.1994	CJPSDDPAT IA ȘI	LIPSĂ CNP
SPIRIDON	GH	CONSTANTIN	1		Loc. Mogosesti-Siret, UAT. Mogoşeşti-Siret, Jud. Iași								LIPSĂ CNP
SPIRIDON	GH GH	STEFAN	1		Loc. Mogosesti-Siret, UAT. Mogoşeşti-Siret, Jud. Iași								LIPSĂ CNP
SPIRIDON	GH	IOAN	1		Loc. Mogosesti-Siret, UAT. Mogoşeşti-Siret, Jud. Iași								LIPSĂ CNP
SPIRIDON		ALEXANDRU	1		Loc. Mogosesti-Siret, UAT. Mogoşeşti-Siret, Jud. Iași								LIPSĂ CNP

3. SARCINI / DEZMEMBRĂMINTE

Titular			Data naşterii / CUI	Domiciliu / Sediu	Tipul sarcinii sau al dezmembrămintelor dreptului de proprietate	Cota parte	Identificator entitate asociată	Act juridic			Valoare ipotecă	Tip monedă
Nume / Denumire	Iniţiala tatălui	Prenume						Tip act	Nr. act / data	Emitent		
-	-	-	-	-	-	-	-	-	-	-	-	-

4. NOTĂRI, PROCESE, INTERDICŢII

Tipul notării	Tip act	Nr. act/ data	Emitent	Identificator entitate asociată
-	-	-		-

5. OBSERVAŢII

Imobil împrejmuit/ neîmprejmuit	Imobil contestat/ necontestat	Alte observaţii
Neîmprejmuit		

Persoană Fizică Autorizată de ANCPI să execute lucrări de cadastru, geodezie și cartografie
CERTIFICAT DE AUTORIZARE
Seria RO-B-J
Nr. 17677/20.02.2020
S.C. TOTAL BUSINESS LAND S.R.L.
Clasa I

REGISTRUL CADASTRAL AL IMOBILELOR

ANEXA Nr. 2

UAT Mogoşeşti-Siret
Zonă cooperativizată (Co)

Sector cadastral nr. 16

1. DESCRIEREA IMOBILULUI

DATE TEREN											DATE CONSTRUCŢII					
Identificator teren	Adresă imobil	Număr cadastral	Nr. CF	Suprafaţa măsurată	Intravilan / extra.(I/E)	Nr. top.	Nr. tarla	Nr. parcelă	Categorie folosinţă	Suprafaţă parcelă	Identificator construcţie	Cod grupă destinaţie	Suprafaţa construită	Nr. niveluri	Nr. CF	Constr. cu acte (DA/NU)
160033	Extravilan, Loc. Mogosesti-Siret, UAT. Mogoşeşti-Siret, Jud. Iași; (Tarla: -, Parcela: 319/2)	391	61451	16300	E			319/2	A	16300						

2. PROPRIETATEA / POSESIA

Titularul dreptului / posesiei			Proprietar=1 / Posesor=0	Data naşterii / CUI	Domiciliu / Sediu	Cota parte	Identificator entitate asociată	Cotă parte teren UI	Mod de dobândire	Act juridic			Obs. privitoare la proprietar
Nume / Denumire	Iniţiala tatălui	Prenume								Tip act	Nr. act / data	Emitent	
DOBOS		PASCAL-STEFAN	1		Loc. Mogosesti-Siret, UAT. Mogoşeşti-Siret, Jud. Iași	1/1	160033		Convenție	act notarial	3078 / 11.08.2003	NP	LIPSĂ CNP
DOBOS		CRISTINA	1		Loc. Mogosesti-Siret, UAT. Mogoşeşti-Siret, Jud. Iași								LIPSĂ CNP

3. SARCINI / DEZMEMBRĂMINTE

Titular			Data naşterii / CUI	Domiciliu / Sediu	Tipul sarcinii sau al dezmembrămintelor dreptului de proprietate	Cota parte	Identificator entitate asociată	Act juridic			Valoare ipotecă	Tip monedă
Nume / Denumire	Iniţiala tatălui	Prenume						Tip act	Nr. act / data	Emitent		
-	-	-	-	-	-	-	-	-	-	-	-	-

4. NOTĂRI, PROCESE, INTERDICŢII

Tipul notării	Tip act	Nr. act/ data	Emitent	Identificator entitate asociată
-	-	-	-	-

5. OBSERVAŢII

Imobil împrejmuit/ neîmprejmuit	Imobil contestat/ necontestat	Alte observaţii
Neîmprejmuit		

Persoană Fizică Autorizată de ANCPI să execute lucrări de cadastru, geodezie și cartografie
CERTIFICAT DE AUTORIZARE
Seria RO-B-J
Nr. 1767/20.02.2020
S.C. TOTAL BUSINESS LAND S.R.L.
Clasa I

REGISTRUL CADASTRAL AL IMOBILELOR

ANEXA Nr. 2

UAT Mogoşeşti-Siret
Zonă cooperativizată (Co)

Sector cadastral nr. 16

1. DESCRIEREA IMOBILULUI

DATE TEREN											DATE CONSTRUCŢII					
Identificator teren	Adresă imobil	Număr cadastral	Nr. CF	Suprafaţa măsurată	Intravilan / extra.(I/E)	Nr. top.	Nr. tarla	Nr. parcelă	Categorie folosinţă	Suprafaţă parcelă	Identificator construcţie	Cod grupă destinaţie	Suprafaţa construită	Nr. niveluri	Nr. CF	Constr. cu acte (DA/NU)
160034	Extravilan, UAT. Mogoşeşti-Siret, Jud. Iaşi; (Tarla: 33, Parcela: 319/8)			2500	E		33	319/8	A	2500						

2. PROPRIETATEA / POSESIA

Titularul dreptului / posesiei			Proprietar=1 / Posesor=0	Data naşterii / CUI	Domiciliu / Sediu	Cota parte	Identificator entitate asociată	Cotă parte teren UI	Mod de dobândire	Act juridic			Obs. privitoare la proprietar
Nume / Denumire	Iniţiala tatălui	Prenume								Tip act	Nr. act / data	Emitent	
RUGINOSU		ANISOARA	1		Loc. Mogosesti-Siret, UAT. Mogoşeşti-Siret, Jud. Iaşi	1/1	160034		Reconstituire	act administrativ	93985 / 17.09.1993	CJPSDDPAT IA ȘI	LIPSĂ CNP
ADASCALITEI		COCULEANA	1		Loc. Mogosesti-Siret, UAT. Mogoşeşti-Siret, Jud. Iaşi								LIPSĂ CNP

3. SARCINI / DEZMEMBRĂMINTE

Titular			Data naşterii / CUI	Domiciliu / Sediu	Tipul sarcinii sau al dezmembrămintelor dreptului de proprietate	Cota parte	Identificator entitate asociată	Act juridic			Valoare ipotecă	Tip monedă
Nume / Denumire	Iniţiala tatălui	Prenume						Tip act	Nr. act / data	Emitent		
-	-	-	-	-	-	-	-	-	-	-	-	-

4. NOTĂRI, PROCESE, INTERDICŢII

Tipul notării	Tip act	Nr. act/ data	Emitent	Identificator entitate asociată
-	-	-	-	-

5. OBSERVAŢII

Imobil împrejmuit/ neîmprejmuit	Imobil contestat/ necontestat	Alte observaţii
Neîmprejmuit		CONFORM PLANULUI CADASTRAL SUPRAPUS PESTE MĂSURĂTORI IMOBILUL SE REGĂSE ȘTE ÎN TARLAUA 32, PARCELA A311

REGISTRUL CADASTRAL AL IMOBILELOR

ANEXA Nr. 2

UAT Mogoşeşti-Siret
Zonă cooperativizată (Co)

Sector cadastral nr. 16

1. DESCRIEREA IMOBILULUI

DATE TEREN											DATE CONSTRUCŢII					
Identificator teren	Adresă imobil	Număr cadastral	Nr. CF	Suprafaţa măsurată	Intravilan / extra.(I/E)	Nr. top.	Nr. tarla	Nr. parcelă	Categorie folosinţă	Suprafaţă parcelă	Identificator construcţie	Cod grupă destinaţie	Suprafaţa construită	Nr. niveluri	Nr. CF	Constr. cu acte (DA/NU)
160035	Extravilan, UAT. Mogoşeşti-Siret, Jud. Iaşi; (Tarla: 33, Parcela: 319/7)			7400	E		33	319/7	A	7400						

2. PROPRIETATEA / POSESIA

Titularul dreptului / posesiei			Proprietar=1 / Posesor=0	Data naşterii / CUI	Domiciliu / Sediu	Cota parte	Identificator entitate asociată	Cotă parte teren UI	Mod de dobândire	Act juridic			Obs. privitoare la proprietar
Nume / Denumire	Iniţiala tatălui	Prenume								Tip act	Nr. act / data	Emitent	
RUGINOSU		ANISOARA	1		Loc. Mogosesti-Siret, UAT. Mogoşeşti-Siret, Jud. Iaşi	1/1	160035		Reconstituire	act administrativ	93985 / 17.09.1993	CJPSDDPAT IA ȘI	LIPSĂ CNP
ADASCALITEI		COCULEANA	1		Loc. Mogosesti-Siret, UAT. Mogoşeşti-Siret, Jud. Iaşi								LIPSĂ CNP

3. SARCINI / DEZMEMBRĂMINTE

Titular			Data naşterii / CUI	Domiciliu / Sediu	Tipul sarcinii sau al dezmembrămintelor dreptului de proprietate	Cota parte	Identificator entitate asociată	Act juridic			Valoare ipotecă	Tip monedă
Nume / Denumire	Iniţiala tatălui	Prenume						Tip act	Nr. act / data	Emitent		
-	-	-	-	-	-	-	-	-	-	-	-	-

4. NOTĂRI, PROCESE, INTERDICŢII

Tipul notării	Tip act	Nr. act/ data	Emitent	Identificator entitate asociată
-	-	-	-	-

5. OBSERVAŢII

Imobil împrejmuit/ neîmprejmuit	Imobil contestat/ necontestat	Alte observaţii
Neîmprejmuit		CONFORM PLANULUI CADASTRAL SUPRAPUS PESTE MĂSURĂTORI IMOBILUL SE REGĂSE ȘTE ÎN TARLAUA 32, PARCELA A311

REGISTRUL CADASTRAL AL IMOBILELOR

ANEXA Nr. 2

UAT Mogoşeşti-Siret
Zonă cooperativizată (Co)

Sector cadastral nr. 16

1. DESCRIEREA IMOBILULUI

DATE TEREN											DATE CONSTRUCŢII					
Identificator teren	Adresă imobil	Număr cadastral	Nr. CF	Suprafaţa măsurată	Intravilan / extra.(I/E)	Nr. top.	Nr. tarla	Nr. parcelă	Categorie folosinţă	Suprafaţă parcelă	Identificator construcţie	Cod grupă destinaţie	Suprafaţa construită	Nr. niveluri	Nr. CF	Constr. cu acte (DA/NU)
160036	Extravilan, UAT. Mogoşeşti-Siret, Jud. Iaşi; (Tarla: 32, Parcela: 311/2)			10300	E		32	311/2	A	10300						

2. PROPRIETATEA / POSESIA

Titularul dreptului / posesiei			Proprietar=1 / Posesor=0	Data naşterii / CUI	Domiciliu / Sediu	Cota parte	Identificator entitate asociată	Cotă parte teren UI	Mod de dobândire	Act juridic			Obs. privitoare la proprietar
Nume / Denumire	Iniţiala tatălui	Prenume								Tip act	Nr. act / data	Emitent	
PĂDURARU	I	ELENA	1		Loc. Mogosesti-Siret, UAT. Mogoşeşti-Siret, Jud. Iaşi	1/1	160036		Reconstituire	act administrativ	93850 / 01.02.1993	CJPSDDPAT IA ȘI	LIPSĂ CNP
LUNGU	M	GHEORGHE	1		Loc. Mogosesti-Siret, UAT. Mogoşeşti-Siret, Jud. Iaşi								LIPSĂ CNP

3. SARCINI / DEZMEMBRĂMINTE

Titular			Data naşterii / CUI	Domiciliu / Sediu	Tipul sarcinii sau al dezmembrămintelor dreptului de proprietate	Cota parte	Identificator entitate asociată	Act juridic			Valoare ipotecă	Tip monedă
Nume / Denumire	Iniţiala tatălui	Prenume						Tip act	Nr. act / data	Emitent		
-	-	-	-	-	-	-	-	-	-	-	-	-

4. NOTĂRI, PROCESE, INTERDICŢII

Tipul notării	Tip act	Nr. act/ data	Emitent	Identificator entitate asociată
-	-	-	-	-

5. OBSERVAŢII

Imobil împrejmuit/ neîmprejmuit	Imobil contestat/ necontestat	Alte observaţii
Neîmprejmuit		

Persoană Fizică Autorizată de ANCPI să execute lucrări de cadastru, geodezie și cartografie
CERTIFICAT DE AUTORIZARE
Seria RO-B-J
Nr. 1767/20.02.2020
S.C. TOTAL BUSINESS LAND S.R.L.
Clasa I

REGISTRUL CADASTRAL AL IMOBILELOR

ANEXA Nr. 2

UAT Mogoşeşti-Siret
Zonă cooperativizată (Co)

Sector cadastral nr. 16

1. DESCRIEREA IMOBILULUI

DATE TEREN											DATE CONSTRUCŢII					
Identificator teren	Adresă imobil	Număr cadastral	Nr. CF	Suprafaţa măsurată	Intravilan / extra.(I/E)	Nr. top.	Nr. tarla	Nr. parcelă	Categorie folosinţă	Suprafaţă parcelă	Identificator construcţie	Cod grupă destinaţie	Suprafaţa construită	Nr. niveluri	Nr. CF	Constr. cu acte (DA/NU)
160037	Extravilan, UAT. Mogoşeşti-Siret, Jud. Iaşi; (Tarla: 32, Parcela: 311/1)			3600	E		32	311/1	A	3600						

2. PROPRIETATEA / POSESIA

Titularul dreptului / posesiei			Proprietar=1 / Posesor=0	Data naşterii / CUI	Domiciliu / Sediu	Cota parte	Identificator entitate asociată	Cotă parte teren UI	Mod de dobândire	Act juridic			Obs. privitoare la proprietar
Nume / Denumire	Iniţiala tatălui	Prenume								Tip act	Nr. act / data	Emitent	
LUNGU	C GHE GHE	VASILE	1		Loc. Mogosesti-Siret, UAT. Mogoşeşti-Siret, Jud. Iași	1/1	160037		Reconstituire	act administrativ	93977 / 17.09.1993	CJPSDDPAT IA ȘI	LIPSĂ CNP

3. SARCINI / DEZMEMBRĂMINTE

Titular			Data naşterii / CUI	Domiciliu / Sediu	Tipul sarcinii sau al dezmembrămintelor dreptului de proprietate	Cota parte	Identificator entitate asociată	Act juridic			Valoare ipotecă	Tip monedă
Nume / Denumire	Iniţiala tatălui	Prenume						Tip act	Nr. act / data	Emitent		
-	-	-	-	-	-	-	-	-	-	-	-	-

4. NOTĂRI, PROCESE, INTERDICŢII

Tipul notării	Tip act	Nr. act/ data	Emitent	Identificator entitate asociată
-	-	-	-	-

5. OBSERVAŢII

Imobil împrejmuit/ neîmprejmuit	Imobil contestat/ necontestat	Alte observaţii
Neîmprejmuit		

Persoană Fizică Autorizată de ANCPI să execute lucrări de cadastru, geodezie și cartografie
CERTIFICAT DE AUTORIZARE
Seria RO-B-J
Nr. 1767/20.02.2020
S.C. TOTAL BUSINESS LAND S.R.L.
Clasa I

REGISTRUL CADASTRAL AL IMOBILELOR

ANEXA Nr. 2

UAT Mogoşeşti-Siret
Zonă cooperativizată (Co)

Sector cadastral nr. 16

1. DESCRIEREA IMOBILULUI

DATE TEREN											DATE CONSTRUCŢII					
Identificator teren	Adresă imobil	Număr cadastral	Nr. CF	Suprafaţa măsurată	Intravilan / extra.(I/E)	Nr. top.	Nr. tarla	Nr. parcelă	Categorie folosinţă	Suprafaţă parcelă	Identificator construcţie	Cod grupă destinaţie	Suprafaţa construită	Nr. niveluri	Nr. CF	Constr. cu acte (DA/NU)
160038	Extravilan, UAT. Mogoşeşti-Siret, Jud. Iași; (Tarla: 32, Parcela: 311/1/46)			5400	E		32	311/1/46	A	5400						

2. PROPRIETATEA / POSESIA

Titularul dreptului / posesiei			Proprietar=1 / Posesor=0	Data naşterii / CUI	Domiciliu / Sediu	Cota parte	Identificator entitate asociată	Cotă parte teren UI	Mod de dobândire	Act juridic			Obs. privitoare la proprietar
Nume / Denumire	Iniţiala tatălui	Prenume								Tip act	Nr. act / data	Emitent	
PINTILIE		CONSTANTIN	1		Loc. Mogosesti-Siret, UAT. Mogoşeşti-Siret, Jud. Iași	1/1	160038		Reconstituire	act administrativ	95427 / 17.05.1994	CJPSDDPAT IA ȘI	LIPSĂ CNP
PINTILIE		VASILE	1		Loc. Mogosesti-Siret, UAT. Mogoşeşti-Siret, Jud. Iași								LIPSĂ CNP
PINTILIE		IOAN	1		Loc. Mogosesti-Siret, UAT. Mogoşeşti-Siret, Jud. Iași								LIPSĂ CNP
SPIRIDON		MARITA	1		Loc. Mogosesti-Siret, UAT. Mogoşeşti-Siret, Jud. Iași								LIPSĂ CNP
NEAGU		AURICA	1		Loc. Mogosesti-Siret, UAT. Mogoşeşti-Siret, Jud. Iași								LIPSĂ CNP
LAZAR	D	AURICA	1		Loc. Mogosesti-Siret, UAT. Mogoşeşti-Siret, Jud. Iași								LIPSĂ CNP

3. SARCINI / DEZMEMBRĂMINTE

Titular			Data naşterii / CUI	Domiciliu / Sediu	Tipul sarcinii sau al dezmembrămintelor dreptului de proprietate	Cota parte	Identificator entitate asociată	Act juridic			Valoare ipotecă	Tip monedă
Nume / Denumire	Iniţiala tatălui	Prenume						Tip act	Nr. act / data	Emitent		
-	-	-	-	-	-	-	-	-	-	-		-

4. NOTĂRI, PROCESE, INTERDICŢII

Tipul notării	Tip act	Nr. act/ data	Emitent	Identificator entitate asociată
-	-	-		-

5. OBSERVAŢII

Imobil împrejmuit/ neîmprejmuit	Imobil contestat/ necontestat	Alte observaţii
Neîmprejmuit		

Persoană Fizică Autorizată de ANCPI să execute lucrări de cadastru, geodezie și cartografie
CERTIFICAT DE AUTORIZARE
Seria RO-B-J
Nr. 1767/20.02.2020
S.C. TOTAL BUSINESS LAND S.R.L.
Clasa I

REGISTRUL CADASTRAL AL IMOBILELOR

ANEXA Nr. 2

UAT Mogoşeşti-Siret
Zonă cooperativizată (Co)

Sector cadastral nr. 16

1. DESCRIEREA IMOBILULUI

DATE TEREN											DATE CONSTRUCŢII					
Identificator teren	Adresă imobil	Număr cadastral	Nr. CF	Suprafaţa măsurată	Intravilan / extra.(I/E)	Nr. top.	Nr. tarla	Nr. parcelă	Categorie folosinţă	Suprafaţă parcelă	Identificator construcţie	Cod grupă destinaţie	Suprafaţa construită	Nr. niveluri	Nr. CF	Constr. cu acte (DA/NU)
160039	Extravilan, UAT. Mogoşeşti-Siret, Jud. Iași; (Tarla: 32, Parcela: 311/147)			3600	E		32	311/147	A	3600						

2. PROPRIETATEA / POSESIA

Titularul dreptului / posesiei			Proprietar=1 / Posesor=0	Data naşterii / CUI	Domiciliu / Sediu	Cota parte	Identificator entitate asociată	Cotă parte teren UI	Mod de dobândire	Act juridic			Obs. privitoare la proprietar
Nume / Denumire	Iniţiala tatălui	Prenume								Tip act	Nr. act / data	Emitent	
PINTILIE	I	VASILE	1		Loc. Mogosesti-Siret, UAT. Mogoşeşti-Siret, Jud. Iași	1/1	160039		Reconstituire	act administrativ	94110 / 15.11.1993	CJPSDDPAT IA ȘI	LIPSĂ CNP

3. SARCINI / DEZMEMBRĂMINTE

Titular			Data naşterii / CUI	Domiciliu / Sediu	Tipul sarcinii sau al dezmembrămintelor dreptului de proprietate	Cota parte	Identificator entitate asociată	Act juridic			Valoare ipotecă	Tip monedă
Nume / Denumire	Iniţiala tatălui	Prenume						Tip act	Nr. act / data	Emitent		
-	-	-	-	-	-	-	-	-	-	-	-	-

4. NOTĂRI, PROCESE, INTERDICŢII

Tipul notării	Tip act	Nr. act/ data	Emitent	Identificator entitate asociată
-	-	-	-	-

5. OBSERVAŢII

Imobil împrejmuit/ neîmprejmuit	Imobil contestat/ necontestat	Alte observaţii
Neîmprejmuit		

Persoană Fizică Autorizată de ANCPI să execute lucrări de cadastru, geodezie și cartografie
CERTIFICAT DE AUTORIZARE
Seria RO-B-J
Nr. 1767/20.02.2020
S.C. TOTAL BUSINESS LAND S.R.L.
Clasa I

REGISTRUL CADASTRAL AL IMOBILELOR

ANEXA Nr. 2

UAT Mogoşeşti-Siret
Zonă cooperativizată (Co)

Sector cadastral nr. 16

1. DESCRIEREA IMOBILULUI

DATE TEREN										DATE CONSTRUCŢII					
Identificator teren	Adresă imobil	Număr cadastral	Nr. CF	Suprafaţa măsurată	Intravilan / extra.(I/E)	Nr. top.	Nr. tarla	Nr. parcelă	Categorie folosinţă	Suprafaţă parcelă	Identificator construcţie	Cod grupă destinaţie	Suprafaţa construită	Nr. niveluri	Nr. CF	Constr. cu acte (DA/NU)
160040	Extravilan, UAT. Mogoşeşti-Siret, Jud. Iași; (Tarla: 32, Parcela: 311/46)			5600	E		32	311/46	A	5600						

2. PROPRIETATEA / POSESIA

Titularul dreptului / posesiei			Proprietar=1 / Posesor=0	Data naşterii / CUI	Domiciliu / Sediu	Cota parte	Identificator entitate asociată	Cotă parte teren UI	Mod de dobândire	Act juridic			Obs. privitoare la proprietar
Nume / Denumire	Iniţiala tatălui	Prenume								Tip act	Nr. act / data	Emitent	
SPIRIDON	C	VASILE	1		Loc. Mogosesti-Siret, UAT. Mogoşeşti-Siret, Jud. Iași	1/1	160040		Reconstituire	act administrativ	94001 / 20.09.1993	CJPSDDPAT IA ȘI	LIPSĂ CNP

3. SARCINI / DEZMEMBRĂMINTE

Titular			Data naşterii / CUI	Domiciliu / Sediu	Tipul sarcinii sau al dezmembrămintelor dreptului de proprietate	Cota parte	Identificator entitate asociată	Act juridic			Valoare ipotecă	Tip monedă
Nume / Denumire	Iniţiala tatălui	Prenume						Tip act	Nr. act / data	Emitent		
-	-	-	-	-	-	-	-	-	-	-	-	-

4. NOTĂRI, PROCESE, INTERDICŢII

Tipul notării	Tip act	Nr. act/ data	Emitent	Identificator entitate asociată
-	-	-	-	-

5. OBSERVAŢII

Imobil împrejmuit/ neîmprejmuit	Imobil contestat/ necontestat	Alte observaţii
Neîmprejmuit		

Persoană Fizică Autorizată de ANCPI să execute lucrări de cadastru, geodezie și cartografie
CERTIFICAT DE AUTORIZARE
Seria RO-B-J
Nr. 1767/20.02.2020
S.C. TOTAL BUSINESS LAND S.R.L.
Clasa I

REGISTRUL CADASTRAL AL IMOBILELOR

ANEXA Nr. 2

UAT Mogoşeşti-Siret
Zonă cooperativizată (Co)

Sector cadastral nr. 16

1. DESCRIEREA IMOBILULUI

DATE TEREN											DATE CONSTRUCŢII					
Identificator teren	Adresă imobil	Număr cadastral	Nr. CF	Suprafaţa măsurată	Intravilan / extra.(I/E)	Nr. top.	Nr. tarla	Nr. parcelă	Categorie folosinţă	Suprafaţă parcelă	Identificator construcţie	Cod grupă destinaţie	Suprafaţa construită	Nr. niveluri	Nr. CF	Constr. cu acte (DA/NU)
160041	Extravilan, UAT. Mogoşeşti-Siret, Jud. Iași; (Tarla: 32, Parcela: 311/141)			7200	E		32	311/141	A	7200						

2. PROPRIETATEA / POSESIA

Titularul dreptului / posesiei			Proprietar=1 / Posesor=0	Data naşterii / CUI	Domiciliu / Sediu	Cota parte	Identificator entitate asociată	Cotă parte teren UI	Mod de dobândire	Act juridic			Obs. privitoare la proprietar
Nume / Denumire	Iniţiala tatălui	Prenume								Tip act	Nr. act / data	Emitent	
CAZACU		EUGENIA	1		Loc. Mogosesti-Siret, UAT. Mogoşeşti-Siret, Jud. Iași	1/1	160041		Reconstituire	act administrativ	94065 / 29.10.1993	CJPSDDPAT IA ȘI	LIPSĂ CNP

3. SARCINI / DEZMEMBRĂMINTE

Titular			Data naşterii / CUI	Domiciliu / Sediu	Tipul sarcinii sau al dezmembrămintelor dreptului de proprietate	Cota parte	Identificator entitate asociată	Act juridic			Valoare ipotecă	Tip monedă
Nume / Denumire	Iniţiala tatălui	Prenume						Tip act	Nr. act / data	Emitent		
-	-	-	-	-	-	-	-	-	-	-	-	-

4. NOTĂRI, PROCESE, INTERDICŢII

Tipul notării	Tip act	Nr. act/ data	Emitent	Identificator entitate asociată
-	-	-	-	-

5. OBSERVAŢII

Imobil împrejmuit/ neîmprejmuit	Imobil contestat/ necontestat	Alte observaţii
Neîmprejmuit		

Persoană Fizică Autorizată de ANCPI să execute lucrări de cadastru, geodezie și cartografie
CERTIFICAT DE AUTORIZARE
Seria RO-B-J
Nr. 1767/20.02.2020
S.C. TOTAL BUSINESS LAND S.R.L.
Clasa I

REGISTRUL CADASTRAL AL IMOBILELOR

ANEXA Nr. 2

UAT Mogoşeşti-Siret
Zonă cooperativizată (Co)

Sector cadastral nr. 16

1. DESCRIEREA IMOBILULUI

DATE TEREN											DATE CONSTRUCŢII					
Identificator teren	Adresă imobil	Număr cadastral	Nr. CF	Suprafaţa măsurată	Intravilan / extra.(I/E)	Nr. top.	Nr. tarla	Nr. parcelă	Categorie folosinţă	Suprafaţă parcelă	Identificator construcţie	Cod grupă destinaţie	Suprafaţa construită	Nr. niveluri	Nr. CF	Constr. cu acte (DA/NU)
160042	Extravilan, UAT. Mogoşeşti-Siret, Jud. Iaşi; (Tarla: 32, Parcela: 311)			4500	E		32	311	A	4500						

2. PROPRIETATEA / POSESIA

Titularul dreptului / posesiei			Proprietar=1 / Posesor=0	Data naşterii / CUI	Domiciliu / Sediu	Cota parte	Identificator entitate asociată	Cotă parte teren UI	Mod de dobândire	Act juridic			Obs. privitoare la proprietar
Nume / Denumire	Iniţiala tatălui	Prenume								Tip act	Nr. act / data	Emitent	
NEIDENTIFICAT		NEIDENTIFICAT	0		Loc. Mogosesti-Siret, UAT. Mogoşeşti-Siret, Jud. Iași	1/1	160042		Lege	act normativ	7 / 13.03.1996	PARLAMENTUL ROMÂNIEI	LIPSĂ CNP
							160042			act normativ	7 / 13.03.1996	PARLAMENTUL ROMÂNIEI	

3. SARCINI / DEZMEMBRĂMINTE

Titular			Data naşterii / CUI	Domiciliu / Sediu	Tipul sarcinii sau al dezmembrămintelor dreptului de proprietate	Cota parte	Identificator entitate asociată	Act juridic			Valoare ipotecă	Tip monedă
Nume / Denumire	Iniţiala tatălui	Prenume						Tip act	Nr. act / data	Emitent		
-	-	-	-	-	-	-	-	-	-	-	-	-

4. NOTĂRI, PROCESE, INTERDICŢII

Tipul notării	Tip act	Nr. act/ data	Emitent	Identificator entitate asociată
Se notează mențiunea de proprietar neidentificat.	act normativ	7 / 13.03.1996	PARLAMENTUL ROMÂNIEI	160042

5. OBSERVAŢII

Imobil împrejmuit/ neîmprejmuit	Imobil contestat/ necontestat	Alte observaţii
Neîmprejmuit		

Persoană Fizică Autorizată de ANCPI să execute lucrări de cadastru, geodezie și cartografie
CERTIFICAT DE AUTORIZARE
Seria RO-B-J
Nr. 1767/20.02.2020
S.C. TOTAL BUSINESS LAND S.R.L.
Clasa I

REGISTRUL CADASTRAL AL IMOBILELOR

ANEXA Nr. 2

UAT Mogoşeşti-Siret
Zonă cooperativizată (Co)

Sector cadastral nr. 16

1. DESCRIEREA IMOBILULUI

DATE TEREN											DATE CONSTRUCŢII					
Identificator teren	Adresă imobil	Număr cadastral	Nr. CF	Suprafaţa măsurată	Intravilan / extra.(I/E)	Nr. top.	Nr. tarla	Nr. parcelă	Categorie folosinţă	Suprafaţă parcelă	Identificator construcţie	Cod grupă destinaţie	Suprafaţa construită	Nr. niveluri	Nr. CF	Constr. cu acte (DA/NU)
160043	Extravilan, UAT. Mogoşeşti-Siret, Jud. Iași; (Tarla: 32, Parcela: 311/141/1)			2500	E		32	311/141/1	A	2500						

2. PROPRIETATEA / POSESIA

Titularul dreptului / posesiei			Proprietar=1 / Posesor=0	Data naşterii / CUI	Domiciliu / Sediu	Cota parte	Identificator entitate asociată	Cotă parte teren UI	Mod de dobândire	Act juridic			Obs. privitoare la proprietar
Nume / Denumire	Iniţiala tatălui	Prenume								Tip act	Nr. act / data	Emitent	
OLĂIERU		MIHAI	1		Loc. Mogosesti-Siret, UAT. Mogoşeşti-Siret, Jud. Iași	1/1	160043		Reconstituire	act administrativ	94526 / 10.05.1994	CJPSDDPAT IA ȘI	LIPSĂ CNP

3. SARCINI / DEZMEMBRĂMINTE

Titular			Data naşterii / CUI	Domiciliu / Sediu	Tipul sarcinii sau al dezmembrămintelor dreptului de proprietate	Cota parte	Identificator entitate asociată	Act juridic			Valoare ipotecă	Tip monedă
Nume / Denumire	Iniţiala tatălui	Prenume						Tip act	Nr. act / data	Emitent		
-	-	-	-	-	-	-	-	-	-	-	-	-

4. NOTĂRI, PROCESE, INTERDICŢII

Tipul notării	Tip act	Nr. act/ data	Emitent	Identificator entitate asociată
-	-	-	-	-

5. OBSERVAŢII

Imobil împrejmuit/ neîmprejmuit	Imobil contestat/ necontestat	Alte observaţii
Neîmprejmuit		

Persoană Fizică Autorizată de ANCPI să execute lucrări de cadastru, geodezie și cartografie
CERTIFICAT DE AUTORIZARE
Seria RO-B-J
Nr. 1767/20.02.2020
S.C. TOTAL BUSINESS LAND S.R.L.
Clasa I

REGISTRUL CADASTRAL AL IMOBILELOR

ANEXA Nr. 2

UAT Mogoşeşti-Siret
Zonă cooperativizată (Co)

Sector cadastral nr. 16

1. DESCRIEREA IMOBILULUI

DATE TEREN											DATE CONSTRUCŢII					
Identificator teren	Adresă imobil	Număr cadastral	Nr. CF	Suprafaţa măsurată	Intravilan / extra.(I/E)	Nr. top.	Nr. tarla	Nr. parcelă	Categorie folosinţă	Suprafaţă parcelă	Identificator construcţie	Cod grupă destinaţie	Suprafaţa construită	Nr. niveluri	Nr. CF	Constr. cu acte (DA/NU)
160044	Extravilan, UAT. Mogoşeşti-Siret, Jud. Iași; (Tarla: 32, Parcela: 311/140)			800	E		32	311/140	A	800						

2. PROPRIETATEA / POSESIA

Titularul dreptului / posesiei			Proprietar=1 / Posesor=0	Data naşterii / CUI	Domiciliu / Sediu	Cota parte	Identificator entitate asociată	Cotă parte teren UI	Mod de dobândire	Act juridic			Obs. privitoare la proprietar
Nume / Denumire	Iniţiala tatălui	Prenume								Tip act	Nr. act / data	Emitent	
PÎNZARU		EUGENIA	1		Loc. Mogosesti-Siret, UAT. Mogoşeşti-Siret, Jud. Iași	1/1	160044		Reconstituire	act administrativ	94041 / 12.10.1993	CJPSDDPAT IA ȘI	LIPSĂ CNP
GRADINARU		VASILE	1		Loc. Mogosesti-Siret, UAT. Mogoşeşti-Siret, Jud. Iași								LIPSĂ CNP
CIURDEA		MARIA	1		Loc. Mogosesti-Siret, UAT. Mogoşeşti-Siret, Jud. Iași								LIPSĂ CNP
IANCU		GABRIELA	1		Loc. Mogosesti-Siret, UAT. Mogoşeşti-Siret, Jud. Iași								LIPSĂ CNP

3. SARCINI / DEZMEMBRĂMINTE

Titular			Data naşterii / CUI	Domiciliu / Sediu	Tipul sarcinii sau al dezmembrămintelor dreptului de proprietate	Cota parte	Identificator entitate asociată	Act juridic			Valoare ipotecă	Tip monedă
Nume / Denumire	Iniţiala tatălui	Prenume						Tip act	Nr. act / data	Emitent		
-	-	-	-	-	-	-	-	-	-	-	-	-

4. NOTĂRI, PROCESE, INTERDICŢII

Tipul notării	Tip act	Nr. act/ data	Emitent	Identificator entitate asociată
-	-	-	-	-

5. OBSERVAŢII

Imobil împrejmuit/ neîmprejmuit	Imobil contestat/ necontestat	Alte observaţii
Neîmprejmuit		

Persoană Fizică Autorizată de ANCPI să execute lucrări de cadastru, geodezie și cartografie
CERTIFICAT DE AUTORIZARE
Seria RO-B-J
Nr. 1767/20.02.2020
S.C. TOTAL BUSINESS LAND S.R.L.
Clasa I

REGISTRUL CADASTRAL AL IMOBILELOR

ANEXA Nr. 2

UAT Mogoşeşti-Siret
Zonă cooperativizată (Co)

Sector cadastral nr. 16

1. DESCRIEREA IMOBILULUI

DATE TEREN											DATE CONSTRUCŢII					
Identificator teren	Adresă imobil	Număr cadastral	Nr. CF	Suprafaţa măsurată	Intravilan / extra.(I/E)	Nr. top.	Nr. tarla	Nr. parcelă	Categorie folosinţă	Suprafaţă parcelă	Identificator construcţie	Cod grupă destinaţie	Suprafaţa construită	Nr. niveluri	Nr. CF	Constr. cu acte (DA/NU)
160045	Extravilan, UAT. Mogoşeşti-Siret, Jud. Iaşi; (Tarla: 30, Parcela: 304/5)			3600	E		30	304/5	A	3600						

2. PROPRIETATEA / POSESIA

Titularul dreptului / posesiei			Proprietar=1 / Posesor=0	Data naşterii / CUI	Domiciliu / Sediu	Cota parte	Identificator entitate asociată	Cotă parte teren UI	Mod de dobândire	Act juridic			Obs. privitoare la proprietar
Nume / Denumire	Iniţiala tatălui	Prenume								Tip act	Nr. act / data	Emitent	
CĂLIN		PAVEL	1		Loc. Mogosesti-Siret, UAT. Mogoşeşti-Siret, Jud. Iași	1/1	160045		Reconstituire	act administrativ	95477 / 14.03.2002	CJPSDDPAT IA ȘI	LIPSĂ CNP

3. SARCINI / DEZMEMBRĂMINTE

Titular			Data naşterii / CUI	Domiciliu / Sediu	Tipul sarcinii sau al dezmembrămintelor dreptului de proprietate	Cota parte	Identificator entitate asociată	Act juridic			Valoare ipotecă	Tip monedă
Nume / Denumire	Iniţiala tatălui	Prenume						Tip act	Nr. act / data	Emitent		
-	-	-	-	-	-	-	-	-	-	-	-	-

4. NOTĂRI, PROCESE, INTERDICŢII

Tipul notării	Tip act	Nr. act/ data	Emitent	Identificator entitate asociată
-	-	-	-	-

5. OBSERVAŢII

Imobil împrejmuit/ neîmprejmuit	Imobil contestat/ necontestat	Alte observaţii
Neîmprejmuit		CONFORM PLANULUI CADASTRAL SUPRAPUS PESTE MĂSURĂTORI IMOBILUL SE REGĂSE ȘTE ÎN TARLAUA 32, PARCELA A311.

REGISTRUL CADASTRAL AL IMOBILELOR

ANEXA Nr. 2

UAT Mogoşeşti-Siret
Zonă cooperativizată (Co)

Sector cadastral nr. 16

1. DESCRIEREA IMOBILULUI

DATE TEREN											DATE CONSTRUCŢII					
Identificator teren	Adresă imobil	Număr cadastral	Nr. CF	Suprafaţa măsurată	Intravilan / extra.(I/E)	Nr. top.	Nr. tarla	Nr. parcelă	Categorie folosinţă	Suprafaţă parcelă	Identificator construcţie	Cod grupă destinaţie	Suprafaţa construită	Nr. niveluri	Nr. CF	Constr. cu acte (DA/NU)
160046	Extravilan, UAT. Mogoşeşti-Siret, Jud. Iaşi; (Tarla: 30, Parcela: 304/4)			4900	E		30	304/4	A	4900						

2. PROPRIETATEA / POSESIA

Titularul dreptului / posesiei			Proprietar=1 / Posesor=0	Data naşterii / CUI	Domiciliu / Sediu	Cota parte	Identificator entitate asociată	Cotă parte teren UI	Mod de dobândire	Act juridic			Obs. privitoare la proprietar
Nume / Denumire	Iniţiala tatălui	Prenume								Tip act	Nr. act / data	Emitent	
NECULAI	V	GHEORGHE	1		Loc. Mogosesti-Siret, UAT. Mogoşeşti-Siret, Jud. Iași	1/1	160046		Reconstituire	act administrativ	93945 / 31.08.1993	CJPSDDPAT IA ȘI	LIPSĂ CNP

3. SARCINI / DEZMEMBRĂMINTE

Titular			Data naşterii / CUI	Domiciliu / Sediu	Tipul sarcinii sau al dezmembrămintelor dreptului de proprietate	Cota parte	Identificator entitate asociată	Act juridic			Valoare ipotecă	Tip monedă
Nume / Denumire	Iniţiala tatălui	Prenume						Tip act	Nr. act / data	Emitent		
-	-	-	-	-	-	-	-	-	-	-	-	-

4. NOTĂRI, PROCESE, INTERDICŢII

Tipul notării	Tip act	Nr. act/ data	Emitent	Identificator entitate asociată
-	-	-	-	-

5. OBSERVAŢII

Imobil împrejmuit/ neîmprejmuit	Imobil contestat/ necontestat	Alte observaţii
Neîmprejmuit		CONFORM PLANULUI CADASTRAL SUPRAPUS PESTE MĂSURĂTORI IMOBILUL SE REGĂSE ȘTE ÎN TARLAUA 32, PARCELA A311.

Persoană Fizică Autorizată de ANCPI să execute lucrări de cadastru, geodezie și cartografie
CERTIFICAT DE AUTORIZARE
Seria RO-B-J
Nr. 1767/20.02.2020
S.C. TOTAL BUSINESS LAND S.R.L.
Clasa I

REGISTRUL CADASTRAL AL IMOBILELOR

ANEXA Nr. 2

UAT Mogoşeşti-Siret
Zonă cooperativizată (Co)

Sector cadastral nr. 16

1. DESCRIEREA IMOBILULUI

DATE TEREN											DATE CONSTRUCŢII					
Identificator teren	Adresă imobil	Număr cadastral	Nr. CF	Suprafaţa măsurată	Intravilan / extra.(I/E)	Nr. top.	Nr. tarla	Nr. parcelă	Categorie folosinţă	Suprafaţă parcelă	Identificator construcţie	Cod grupă destinaţie	Suprafaţa construită	Nr. niveluri	Nr. CF	Constr. cu acte (DA/NU)
160047	Extravilan, UAT. Mogoşeşti-Siret, Jud. Iași; (Tarla: 32, Parcela: 311/137)			4400	E		32	311/137	A	4400						

2. PROPRIETATEA / POSESIA

Titularul dreptului / posesiei			Proprietar=1 / Posesor=0	Data naşterii / CUI	Domiciliu / Sediu	Cota parte	Identificator entitate asociată	Cotă parte teren UI	Mod de dobândire	Act juridic			Obs. privitoare la proprietar
Nume / Denumire	Iniţiala tatălui	Prenume								Tip act	Nr. act / data	Emitent	
HODOROGEA	I	IOAN	1		Loc. Mogosesti-Siret, UAT. Mogoşeşti-Siret, Jud. Iași	1/1	160047		Reconstituire	act administrativ	94613 / 20.06.1994	CJPSDDPAT IA ȘI	LIPSĂ CNP

3. SARCINI / DEZMEMBRĂMINTE

Titular			Data naşterii / CUI	Domiciliu / Sediu	Tipul sarcinii sau al dezmembrămintelor dreptului de proprietate	Cota parte	Identificator entitate asociată	Act juridic			Valoare ipotecă	Tip monedă
Nume / Denumire	Iniţiala tatălui	Prenume						Tip act	Nr. act / data	Emitent		
-	-	-	-	-	-	-	-	-	-	-	-	-

4. NOTĂRI, PROCESE, INTERDICŢII

Tipul notării	Tip act	Nr. act/ data	Emitent	Identificator entitate asociată
-	-	-	-	-

5. OBSERVAŢII

Imobil împrejmuit/ neîmprejmuit	Imobil contestat/ necontestat	Alte observaţii
Neîmprejmuit		

Persoană Fizică Autorizată de ANCPI să execute lucrări de cadastru, geodezie și cartografie
CERTIFICAT DE AUTORIZARE
Seria RO-B-J
Nr. 1767/20.02.2020
S.C. TOTAL BUSINESS LAND S.R.L.
Clasa I

REGISTRUL CADASTRAL AL IMOBILELOR

ANEXA Nr. 2

UAT Mogoşeşti-Siret
Zonă cooperativizată (Co)

Sector cadastral nr. 16

1. DESCRIEREA IMOBILULUI

DATE TEREN											DATE CONSTRUCŢII					
Identificator teren	Adresă imobil	Număr cadastral	Nr. CF	Suprafaţa măsurată	Intravilan / extra.(I/E)	Nr. top.	Nr. tarla	Nr. parcelă	Categorie folosinţă	Suprafaţă parcelă	Identificator construcţie	Cod grupă destinaţie	Suprafaţa construită	Nr. niveluri	Nr. CF	Constr. cu acte (DA/NU)
160048	Extravilan, UAT. Mogoşeşti-Siret, Jud. Iași; (Tarla: 32, Parcela: 311/136)			1800	E		32	311/136	A	1800						

2. PROPRIETATEA / POSESIA

Titularul dreptului / posesiei			Proprietar=1 / Posesor=0	Data naşterii / CUI	Domiciliu / Sediu	Cota parte	Identificator entitate asociată	Cotă parte teren UI	Mod de dobândire	Act juridic			Obs. privitoare la proprietar
Nume / Denumire	Iniţiala tatălui	Prenume								Tip act	Nr. act / data	Emitent	
VACARU		VASILE	1		Loc. Mogosesti-Siret, UAT. Mogoşeşti-Siret, Jud. Iași	1/1	160048		Reconstituire	act administrativ	94498 / 10.05.1994	CJPSDDPAT IA ȘI	LIPSĂ CNP

3. SARCINI / DEZMEMBRĂMINTE

Titular			Data naşterii / CUI	Domiciliu / Sediu	Tipul sarcinii sau al dezmembrămintelor dreptului de proprietate	Cota parte	Identificator entitate asociată	Act juridic			Valoare ipotecă	Tip monedă
Nume / Denumire	Iniţiala tatălui	Prenume						Tip act	Nr. act / data	Emitent		
-	-	-	-	-	-	-	-	-	-	-	-	-

4. NOTĂRI, PROCESE, INTERDICŢII

Tipul notării	Tip act	Nr. act/ data	Emitent	Identificator entitate asociată
-	-	-	-	-

5. OBSERVAŢII

Imobil împrejmuit/ neîmprejmuit	Imobil contestat/ necontestat	Alte observaţii
Neîmprejmuit		

Persoană Fizică Autorizată de ANCPI să execute lucrări de cadastru, geodezie și cartografie
CERTIFICAT DE AUTORIZARE
Seria RO-B-J
Nr. 1767/20.02.2020
S.C. TOTAL BUSINESS LAND S.R.L.
Clasa I

REGISTRUL CADASTRAL AL IMOBILELOR

ANEXA Nr. 2

UAT Mogoşeşti-Siret
Zonă cooperativizată (Co)

Sector cadastral nr. 16

1. DESCRIEREA IMOBILULUI

DATE TEREN											DATE CONSTRUCŢII					
Identificator teren	Adresă imobil	Număr cadastral	Nr. CF	Suprafaţa măsurată	Intravilan / extra.(I/E)	Nr. top.	Nr. tarla	Nr. parcelă	Categorie folosinţă	Suprafaţă parcelă	Identificator construcţie	Cod grupă destinaţie	Suprafaţa construită	Nr. niveluri	Nr. CF	Constr. cu acte (DA/NU)
160049	Extravilan, UAT. Mogoşeşti-Siret, Jud. Iași; (Tarla: 32, Parcela: 311/135)			5000	E		32	311/135	A	5000						

2. PROPRIETATEA / POSESIA

Titularul dreptului / posesiei			Proprietar=1 / Posesor=0	Data naşterii / CUI	Domiciliu / Sediu	Cota parte	Identificator entitate asociată	Cotă parte teren UI	Mod de dobândire	Act juridic			Obs. privitoare la proprietar
Nume / Denumire	Iniţiala tatălui	Prenume								Tip act	Nr. act / data	Emitent	
ȚUCĂ	P	ION	1		Loc. Mogosesti-Siret, UAT. Mogoşeşti-Siret, Jud. Iași	1/1	160049		Reconstituire	act administrativ	94137 / 30.11.1993	CJPSDDPAT IA ȘI	LIPSĂ CNP

3. SARCINI / DEZMEMBRĂMINTE

Titular			Data naşterii / CUI	Domiciliu / Sediu	Tipul sarcinii sau al dezmembrămintelor dreptului de proprietate	Cota parte	Identificator entitate asociată	Act juridic			Valoare ipotecă	Tip monedă
Nume / Denumire	Iniţiala tatălui	Prenume						Tip act	Nr. act / data	Emitent		
-	-	-	-	-	-	-	-	-	-	-	-	-

4. NOTĂRI, PROCESE, INTERDICŢII

Tipul notării	Tip act	Nr. act/ data	Emitent	Identificator entitate asociată
-	-	-	-	-

5. OBSERVAŢII

Imobil împrejmuit/ neîmprejmuit	Imobil contestat/ necontestat	Alte observaţii
Neîmprejmuit		

Persoană Fizică Autorizată de ANCPI să execute lucrări de cadastru, geodezie și cartografie
CERTIFICAT DE AUTORIZARE
Seria RO-B-J
Nr. 1767/20.02.2020
S.C. TOTAL BUSINESS LAND S.R.L.
Clasa I

REGISTRUL CADASTRAL AL IMOBILELOR

ANEXA Nr. 2

UAT Mogoşeşti-Siret
Zonă cooperativizată (Co)

Sector cadastral nr. 16

1. DESCRIEREA IMOBILULUI

DATE TEREN											DATE CONSTRUCŢII					
Identificator teren	Adresă imobil	Număr cadastral	Nr. CF	Suprafaţa măsurată	Intravilan / extra.(I/E)	Nr. top.	Nr. tarla	Nr. parcelă	Categorie folosinţă	Suprafaţă parcelă	Identificator construcţie	Cod grupă destinaţie	Suprafaţa construită	Nr. niveluri	Nr. CF	Constr. cu acte (DA/NU)
160050	Extravilan, UAT. Mogoşeşti-Siret, Jud. Iași; (Tarla: 32, Parcela: 311/55/1)			5000	E		32	311/55/1	A	5000						

2. PROPRIETATEA / POSESIA

Titularul dreptului / posesiei			Proprietar=1 / Posesor=0	Data naşterii / CUI	Domiciliu / Sediu	Cota parte	Identificator entitate asociată	Cotă parte teren UI	Mod de dobândire	Act juridic			Obs. privitoare la proprietar
Nume / Denumire	Iniţiala tatălui	Prenume								Tip act	Nr. act / data	Emitent	
LUPU		MIHAI	1		Loc. Mogosesti-Siret, UAT. Mogoşeşti-Siret, Jud. Iași	1/1	160050		Reconstituire	act administrativ	95374 / 06.07.1998	CJPSDDPAT IA ȘI	LIPSĂ CNP
DOBO Ș		ANA	1		Loc. Mogosesti-Siret, UAT. Mogoşeşti-Siret, Jud. Iași								LIPSĂ CNP

3. SARCINI / DEZMEMBRĂMINTE

Titular			Data naşterii / CUI	Domiciliu / Sediu	Tipul sarcinii sau al dezmembrămintelor dreptului de proprietate	Cota parte	Identificator entitate asociată	Act juridic			Valoare ipotecă	Tip monedă
Nume / Denumire	Iniţiala tatălui	Prenume						Tip act	Nr. act / data	Emitent		
-	-	-	-	-	-	-	-	-	-	-	-	-

4. NOTĂRI, PROCESE, INTERDICŢII

Tipul notării	Tip act	Nr. act/ data	Emitent	Identificator entitate asociată
-	-	-	-	-

5. OBSERVAŢII

Imobil împrejmuit/ neîmprejmuit	Imobil contestat/ necontestat	Alte observaţii
Neîmprejmuit		

Persoană Fizică Autorizată de ANCPI să execute lucrări de cadastru, geodezie și cartografie
CERTIFICAT DE AUTORIZARE
Seria RO-B-J
Nr. 1767/20.02.2020
S.C. TOTAL BUSINESS LAND S.R.L.
Clasa I

REGISTRUL CADASTRAL AL IMOBILELOR

ANEXA Nr. 2

UAT Mogoşeşti-Siret
Zonă cooperativizată (Co)

Sector cadastral nr. 16

1. DESCRIEREA IMOBILULUI

DATE TEREN										DATE CONSTRUCŢII					
Identificator teren	Adresă imobil	Număr cadastral	Nr. CF	Suprafaţa măsurată	Intravilan / extra.(I/E)	Nr. top.	Nr. tarla	Nr. parcelă	Categorie folosinţă	Suprafaţă parcelă	Identificator construcţie	Cod grupă destinaţie	Suprafaţa construită	Nr. niveluri	Nr. CF	Constr. cu acte (DA/NU)
160051	Extravilan, UAT. Mogoşeşti-Siret, Jud. Iași; (Tarla: 32, Parcela: 311/133)			4000	E		32	311/133	A	4000						

2. PROPRIETATEA / POSESIA

Titularul dreptului / posesiei			Proprietar=1 / Posesor=0	Data naşterii / CUI	Domiciliu / Sediu	Cota parte	Identificator entitate asociată	Cotă parte teren UI	Mod de dobândire	Act juridic			Obs. privitoare la proprietar
Nume / Denumire	Iniţiala tatălui	Prenume								Tip act	Nr. act / data	Emitent	
POPA	V	VASILE	1	12.11.1921	Loc. Mogosesti-Siret, UAT. Mogoşeşti-Siret, Jud. Iași	1/1	160051		Reconstituire	act administrativ	94026 / 12.10.1993	CJPSDDPAT IA ȘI	

3. SARCINI / DEZMEMBRĂMINTE

Titular			Data naşterii / CUI	Domiciliu / Sediu	Tipul sarcinii sau al dezmembrămintelor dreptului de proprietate	Cota parte	Identificator entitate asociată	Act juridic			Valoare ipotecă	Tip monedă
Nume / Denumire	Iniţiala tatălui	Prenume						Tip act	Nr. act / data	Emitent		
-	-	-	-	-	-	-	-	-	-	-	-	-

4. NOTĂRI, PROCESE, INTERDICŢII

Tipul notării	Tip act	Nr. act/ data	Emitent	Identificator entitate asociată
-	-	-	-	-

5. OBSERVAŢII

Imobil împrejmuit/ neîmprejmuit	Imobil contestat/ necontestat	Alte observaţii
Neîmprejmuit		

Persoană Fizică Autorizată de ANCPI să execute lucrări de cadastru, geodezie și cartografie
CERTIFICAT DE AUTORIZARE
Seria RO-B-J
Nr. 1767/20.02.2020
S.C. TOTAL BUSINESS LAND S.R.L.
Clasa I

REGISTRUL CADASTRAL AL IMOBILELOR

ANEXA Nr. 2

UAT Mogoşeşti-Siret
Zonă cooperativizată (Co)

Sector cadastral nr. 16

1. DESCRIEREA IMOBILULUI

DATE TEREN											DATE CONSTRUCŢII					
Identificator teren	Adresă imobil	Număr cadastral	Nr. CF	Suprafaţa măsurată	Intravilan / extra.(I/E)	Nr. top.	Nr. tarla	Nr. parcelă	Categorie folosinţă	Suprafaţă parcelă	Identificator construcţie	Cod grupă destinaţie	Suprafaţa construită	Nr. niveluri	Nr. CF	Constr. cu acte (DA/NU)
160052	Extravilan, UAT. Mogoşeşti-Siret, Jud. Iași; (Tarla: 32, Parcela: 311/131)			5200	E		32	311/131	A	5200						

2. PROPRIETATEA / POSESIA

Titularul dreptului / posesiei			Proprietar=1 / Posesor=0	Data naşterii / CUI	Domiciliu / Sediu	Cota parte	Identificator entitate asociată	Cotă parte teren UI	Mod de dobândire	Act juridic			Obs. privitoare la proprietar
Nume / Denumire	Iniţiala tatălui	Prenume								Tip act	Nr. act / data	Emitent	
POPA	I	AGLAIA	1	17.08.1928	Loc. Mogosesti-Siret, UAT. Mogoşeşti-Siret, Jud. Iași	1/1	160052		Reconstituire	act administrativ	94195 / 01.02.1994	CJPSDDPAT IA ȘI	

3. SARCINI / DEZMEMBRĂMINTE

Titular			Data naşterii / CUI	Domiciliu / Sediu	Tipul sarcinii sau al dezmembrămintelor dreptului de proprietate	Cota parte	Identificator entitate asociată	Act juridic			Valoare ipotecă	Tip monedă
Nume / Denumire	Iniţiala tatălui	Prenume						Tip act	Nr. act / data	Emitent		
-	-	-	-	-	-	-	-	-	-	-	-	-

4. NOTĂRI, PROCESE, INTERDICŢII

Tipul notării	Tip act	Nr. act/ data	Emitent	Identificator entitate asociată
-	-	-	-	-

5. OBSERVAŢII

Imobil împrejmuit/ neîmprejmuit	Imobil contestat/ necontestat	Alte observaţii
Neîmprejmuit		

Persoană Fizică Autorizată de ANCPI să execute lucrări de cadastru, geodezie și cartografie
CERTIFICAT DE AUTORIZARE
Seria RO-B-J
Nr. 1767/20.02.2020
S.C. TOTAL BUSINESS LAND S.R.L.
Clasa I

REGISTRUL CADASTRAL AL IMOBILELOR

ANEXA Nr. 2

UAT Mogoşeşti-Siret
Zonă cooperativizată (Co)

Sector cadastral nr. 16

1. DESCRIEREA IMOBILULUI

DATE TEREN											DATE CONSTRUCŢII					
Identificator teren	Adresă imobil	Număr cadastral	Nr. CF	Suprafaţa măsurată	Intravilan / extra.(I/E)	Nr. top.	Nr. tarla	Nr. parcelă	Categorie folosinţă	Suprafaţă parcelă	Identificator construcţie	Cod grupă destinaţie	Suprafaţa construită	Nr. niveluri	Nr. CF	Constr. cu acte (DA/NU)
160053	Extravilan, UAT. Mogoşeşti-Siret, Jud. Iași; (Tarla: 32, Parcela: 311/130)			7700	E		32	311/130	A	7700						

2. PROPRIETATEA / POSESIA

Titularul dreptului / posesiei			Proprietar=1 / Posesor=0	Data naşterii / CUI	Domiciliu / Sediu	Cota parte	Identificator entitate asociată	Cotă parte teren UI	Mod de dobândire	Act juridic			Obs. privitoare la proprietar
Nume / Denumire	Iniţiala tatălui	Prenume								Tip act	Nr. act / data	Emitent	
BERES	N	VASILE	1		Loc. Mogosesti-Siret, UAT. Mogoşeşti-Siret, Jud. Iași	1/1	160053		Reconstituire	act administrativ	94628 / 21.06.1994	CJPSDDPAT IA ȘI	LIPSĂ CNP

3. SARCINI / DEZMEMBRĂMINTE

Titular			Data naşterii / CUI	Domiciliu / Sediu	Tipul sarcinii sau al dezmembrămintelor dreptului de proprietate	Cota parte	Identificator entitate asociată	Act juridic			Valoare ipotecă	Tip monedă
Nume / Denumire	Iniţiala tatălui	Prenume						Tip act	Nr. act / data	Emitent		
-	-	-	-	-	-	-	-	-	-	-	-	-

4. NOTĂRI, PROCESE, INTERDICŢII

Tipul notării	Tip act	Nr. act/ data	Emitent	Identificator entitate asociată
-	-	-	-	-

5. OBSERVAŢII

Imobil împrejmuit/ neîmprejmuit	Imobil contestat/ necontestat	Alte observaţii
Neîmprejmuit		

Persoană Fizică Autorizată de ANCPI să execute lucrări de cadastru, geodezie și cartografie
CERTIFICAT DE AUTORIZARE
Seria RO-B-J
Nr. 1767/20.02.2020
S.C. TOTAL BUSINESS LAND S.R.L.
Clasa I

REGISTRUL CADASTRAL AL IMOBILELOR

ANEXA Nr. 2

UAT Mogoşeşti-Siret
Zonă cooperativizată (Co)

Sector cadastral nr. 16

1. DESCRIEREA IMOBILULUI

DATE TEREN											DATE CONSTRUCŢII					
Identificator teren	Adresă imobil	Număr cadastral	Nr. CF	Suprafaţa măsurată	Intravilan / extra.(I/E)	Nr. top.	Nr. tarla	Nr. parcelă	Categorie folosinţă	Suprafaţă parcelă	Identificator construcţie	Cod grupă destinaţie	Suprafaţa construită	Nr. niveluri	Nr. CF	Constr. cu acte (DA/NU)
160054	Extravilan, UAT. Mogoşeşti-Siret, Jud. Iași; (Tarla: 32, Parcela: 309/128)			3600	E		32	309/128	A	3600						

2. PROPRIETATEA / POSESIA

Titularul dreptului / posesiei			Proprietar=1 / Posesor=0	Data naşterii / CUI	Domiciliu / Sediu	Cota parte	Identificator entitate asociată	Cotă parte teren UI	Mod de dobândire	Act juridic			Obs. privitoare la proprietar
Nume / Denumire	Iniţiala tatălui	Prenume								Tip act	Nr. act / data	Emitent	
BERE Ș	N	DUMITRU	1		Loc. Mogosesti-Siret, UAT. Mogoşeşti-Siret, Jud. Iași	1/1	160054		Reconstituire	act administrativ	95329 / 13.01.1998	CJPSDDPAT IA ȘI	LIPSĂ CNP

3. SARCINI / DEZMEMBRĂMINTE

Titular			Data naşterii / CUI	Domiciliu / Sediu	Tipul sarcinii sau al dezmembrămintelor dreptului de proprietate	Cota parte	Identificator entitate asociată	Act juridic			Valoare ipotecă	Tip monedă
Nume / Denumire	Iniţiala tatălui	Prenume						Tip act	Nr. act / data	Emitent		
-	-	-	-	-	-	-	-	-	-	-	-	-

4. NOTĂRI, PROCESE, INTERDICŢII

Tipul notării	Tip act	Nr. act/ data	Emitent	Identificator entitate asociată
-	-	-	-	-

5. OBSERVAŢII

Imobil împrejmuit/ neîmprejmuit	Imobil contestat/ necontestat	Alte observaţii
Neîmprejmuit		CONFORM PLANULUI CADASTRAL SUPRAPUS PESTE MĂSURĂTORI IMOBILUL SE REGĂSE ȘTE ÎN PARCELA A311.

REGISTRUL CADASTRAL AL IMOBILELOR

ANEXA Nr. 2

UAT Mogoşeşti-Siret
Zonă cooperativizată (Co)

Sector cadastral nr. 16

1. DESCRIEREA IMOBILULUI

DATE TEREN											DATE CONSTRUCŢII					
Identificator teren	Adresă imobil	Număr cadastral	Nr. CF	Suprafaţa măsurată	Intravilan / extra.(I/E)	Nr. top.	Nr. tarla	Nr. parcelă	Categorie folosinţă	Suprafaţă parcelă	Identificator construcţie	Cod grupă destinaţie	Suprafaţa construită	Nr. niveluri	Nr. CF	Constr. cu acte (DA/NU)
160055	Extravilan, UAT. Mogoşeşti-Siret, Jud. Iași; (Tarla: 32, Parcela: 311/128)			6000	E		32	311/128	A	6000						

2. PROPRIETATEA / POSESIA

Titularul dreptului / posesiei			Proprietar=1 / Posesor=0	Data naşterii / CUI	Domiciliu / Sediu	Cota parte	Identificator entitate asociată	Cotă parte teren UI	Mod de dobândire	Act juridic			Obs. privitoare la proprietar
Nume / Denumire	Iniţiala tatălui	Prenume								Tip act	Nr. act / data	Emitent	
BERES	V	CONSTANTIN	1		Loc. Mogosesti-Siret, UAT. Mogoşeşti-Siret, Jud. Iași	1/1	160055		Reconstituire	act administrativ	94182 / 20.12.1993	CJPSDDPAT IA ȘI	LIPSĂ CNP

3. SARCINI / DEZMEMBRĂMINTE

Titular			Data naşterii / CUI	Domiciliu / Sediu	Tipul sarcinii sau al dezmembrămintelor dreptului de proprietate	Cota parte	Identificator entitate asociată	Act juridic			Valoare ipotecă	Tip monedă
Nume / Denumire	Iniţiala tatălui	Prenume						Tip act	Nr. act / data	Emitent		
-	-	-	-	-	-	-	-	-	-	-	-	-

4. NOTĂRI, PROCESE, INTERDICŢII

Tipul notării	Tip act	Nr. act/ data	Emitent	Identificator entitate asociată
-	-	-	-	-

5. OBSERVAŢII

Imobil împrejmuit/ neîmprejmuit	Imobil contestat/ necontestat	Alte observaţii
Neîmprejmuit		

Persoană Fizică Autorizată de ANCPI să execute lucrări de cadastru, geodezie și cartografie
CERTIFICAT DE AUTORIZARE
Seria RO-B-J
Nr. 1767/20.02.2020
S.C. TOTAL BUSINESS LAND S.R.L.
Clasa I

REGISTRUL CADASTRAL AL IMOBILELOR

ANEXA Nr. 2

UAT Mogoşeşti-Siret
Zonă cooperativizată (Co)

Sector cadastral nr. 16

1. DESCRIEREA IMOBILULUI

DATE TEREN											DATE CONSTRUCŢII					
Identificator teren	Adresă imobil	Număr cadastral	Nr. CF	Suprafaţa măsurată	Intravilan / extra.(I/E)	Nr. top.	Nr. tarla	Nr. parcelă	Categorie folosinţă	Suprafaţă parcelă	Identificator construcţie	Cod grupă destinaţie	Suprafaţa construită	Nr. niveluri	Nr. CF	Constr. cu acte (DA/NU)
160056	Extravilan, UAT. Mogoşeşti-Siret, Jud. Iași; (Tarla: 32, Parcela: 311/173)			3200	E		32	311/173	A	3200						

2. PROPRIETATEA / POSESIA

Titularul dreptului / posesiei			Proprietar=1 / Posesor=0	Data naşterii / CUI	Domiciliu / Sediu	Cota parte	Identificator entitate asociată	Cotă parte teren UI	Mod de dobândire	Act juridic			Obs. privitoare la proprietar
Nume / Denumire	Iniţiala tatălui	Prenume								Tip act	Nr. act / data	Emitent	
POPA	C	CONSTANTIN	1		Loc. Mogosesti-Siret, UAT. Mogoşeşti-Siret, Jud. Iași	1/1	160056		Reconstituire	act administrativ	95846 / 18.11.2005	CJPSDDPAT IA ȘI	LIPSĂ CNP

3. SARCINI / DEZMEMBRĂMINTE

Titular			Data naşterii / CUI	Domiciliu / Sediu	Tipul sarcinii sau al dezmembrămintelor dreptului de proprietate	Cota parte	Identificator entitate asociată	Act juridic			Valoare ipotecă	Tip monedă
Nume / Denumire	Iniţiala tatălui	Prenume						Tip act	Nr. act / data	Emitent		
-	-	-	-	-	-	-	-	-	-	-	-	-

4. NOTĂRI, PROCESE, INTERDICŢII

Tipul notării	Tip act	Nr. act/ data	Emitent	Identificator entitate asociată
-	-	-	-	-

5. OBSERVAŢII

Imobil împrejmuit/ neîmprejmuit	Imobil contestat/ necontestat	Alte observaţii
Neîmprejmuit		

Persoană Fizică Autorizată de ANCPI să execute lucrări de cadastru, geodezie și cartografie
CERTIFICAT DE AUTORIZARE
Seria RO-B-J
Nr. 1767/20.02.2020
S.C. TOTAL BUSINESS LAND S.R.L.
Clasa I

REGISTRUL CADASTRAL AL IMOBILELOR

ANEXA Nr. 2

UAT Mogoşeşti-Siret
Zonă cooperativizată (Co)

Sector cadastral nr. 16

1. DESCRIEREA IMOBILULUI

DATE TEREN											DATE CONSTRUCŢII					
Identificator teren	Adresă imobil	Număr cadastral	Nr. CF	Suprafaţa măsurată	Intravilan / extra.(I/E)	Nr. top.	Nr. tarla	Nr. parcelă	Categorie folosinţă	Suprafaţă parcelă	Identificator construcţie	Cod grupă destinaţie	Suprafaţa construită	Nr. niveluri	Nr. CF	Constr. cu acte (DA/NU)
160057	Extravilan, UAT. Mogoşeşti-Siret, Jud. Iași; (Tarla: 32, Parcela: 311)			4000	E		32	311	A	4000						

2. PROPRIETATEA / POSESIA

Titularul dreptului / posesiei			Proprietar=1 / Posesor=0	Data naşterii / CUI	Domiciliu / Sediu	Cota parte	Identificator entitate asociată	Cotă parte teren UI	Mod de dobândire	Act juridic			Obs. privitoare la proprietar
Nume / Denumire	Iniţiala tatălui	Prenume								Tip act	Nr. act / data	Emitent	
NEIDENTIFICAT		NEIDENTIFICAT	0		Loc. Mogosesti-Siret, UAT. Mogoşeşti-Siret, Jud. Iași	1/1	160057		Lege	act normativ	7 / 13.03.1996	PARLAMENTUL ROMÂNIEI	LIPSĂ CNP
							160057			act normativ	7 / 13.03.1996	PARLAMENTUL ROMÂNIEI	

3. SARCINI / DEZMEMBRĂMINTE

Titular			Data naşterii / CUI	Domiciliu / Sediu	Tipul sarcinii sau al dezmembrămintelor dreptului de proprietate	Cota parte	Identificator entitate asociată	Act juridic			Valoare ipotecă	Tip monedă
Nume / Denumire	Iniţiala tatălui	Prenume						Tip act	Nr. act / data	Emitent		
-	-	-	-	-	-	-	-	-	-	-	-	-

4. NOTĂRI, PROCESE, INTERDICŢII

Tipul notării	Tip act	Nr. act/ data	Emitent	Identificator entitate asociată
Se notează mențiunea de proprietar neidentificat.	act normativ	7 / 13.03.1996	PARLAMENTUL ROMÂNIEI	160057

5. OBSERVAŢII

Imobil împrejmuit/ neîmprejmuit	Imobil contestat/ necontestat	Alte observaţii
Neîmprejmuit		

Persoană Fizică Autorizată de ANCPI să execute lucrări de cadastru, geodezie și cartografie
CERTIFICAT DE AUTORIZARE
Seria RO-B-J
Nr. 1767/20.02.2020
S.C. TOTAL BUSINESS LAND S.R.L.
Clasa I

REGISTRUL CADASTRAL AL IMOBILELOR

ANEXA Nr. 2

UAT Mogoşeşti-Siret
Zonă cooperativizată (Co)

Sector cadastral nr. 16

1. DESCRIEREA IMOBILULUI

DATE TEREN											DATE CONSTRUCŢII					
Identificator teren	Adresă imobil	Număr cadastral	Nr. CF	Suprafaţa măsurată	Intravilan / extra.(I/E)	Nr. top.	Nr. tarla	Nr. parcelă	Categorie folosinţă	Suprafaţă parcelă	Identificator construcţie	Cod grupă destinaţie	Suprafaţa construită	Nr. niveluri	Nr. CF	Constr. cu acte (DA/NU)
160058	Extravilan, UAT. Mogoşeşti-Siret, Jud. Iaşi; (Tarla: 32, Parcela: 311)			3600	E		32	311	A	3600						

2. PROPRIETATEA / POSESIA

Titularul dreptului / posesiei			Proprietar=1 / Posesor=0	Data naşterii / CUI	Domiciliu / Sediu	Cota parte	Identificator entitate asociată	Cotă parte teren UI	Mod de dobândire	Act juridic			Obs. privitoare la proprietar
Nume / Denumire	Iniţiala tatălui	Prenume								Tip act	Nr. act / data	Emitent	
NEIDENTIFICAT		NEIDENTIFICAT	0		Loc. Mogosesti-Siret, UAT. Mogoşeşti-Siret, Jud. Iași	1/1	160058		Lege	act normativ	7 / 13.03.1996	PARLAMENTUL ROMÂNIEI	LIPSĂ CNP
							160058			act normativ	7 / 13.03.1996	PARLAMENTUL ROMÂNIEI	

3. SARCINI / DEZMEMBRĂMINTE

Titular			Data naşterii / CUI	Domiciliu / Sediu	Tipul sarcinii sau al dezmembrămintelor dreptului de proprietate	Cota parte	Identificator entitate asociată	Act juridic			Valoare ipotecă	Tip monedă
Nume / Denumire	Iniţiala tatălui	Prenume						Tip act	Nr. act / data	Emitent		
-	-	-	-	-	-	-	-	-	-	-	-	-

4. NOTĂRI, PROCESE, INTERDICŢII

Tipul notării	Tip act	Nr. act/ data	Emitent	Identificator entitate asociată
Se notează mențiunea de proprietar neidentificat.	act normativ	7 / 13.03.1996	PARLAMENTUL ROMÂNIEI	160058

5. OBSERVAŢII

Imobil împrejmuit/ neîmprejmuit	Imobil contestat/ necontestat	Alte observaţii
Neîmprejmuit		

Persoană Fizică Autorizată de ANCPI să execute lucrări de cadastru, geodezie și cartografie
CERTIFICAT DE AUTORIZARE
Seria RO-B-J
Nr. 1767/20.02.2020
S.C. TOTAL BUSINESS LAND S.R.L.
Clasa I

REGISTRUL CADASTRAL AL IMOBILELOR

ANEXA Nr. 2

UAT Mogoşeşti-Siret
Zonă cooperativizată (Co)

Sector cadastral nr. 16

1. DESCRIEREA IMOBILULUI

DATE TEREN											DATE CONSTRUCŢII					
Identificator teren	Adresă imobil	Număr cadastral	Nr. CF	Suprafaţa măsurată	Intravilan / extra.(I/E)	Nr. top.	Nr. tarla	Nr. parcelă	Categorie folosinţă	Suprafaţă parcelă	Identificator construcţie	Cod grupă destinaţie	Suprafaţa construită	Nr. niveluri	Nr. CF	Constr. cu acte (DA/NU)
160059	Extravilan, UAT. Mogoşeşti-Siret, Jud. Iași; (Tarla: 32, Parcela: 311)			5600	E		32	311	A	5600						

2. PROPRIETATEA / POSESIA

Titularul dreptului / posesiei			Proprietar=1 / Posesor=0	Data naşterii / CUI	Domiciliu / Sediu	Cota parte	Identificator entitate asociată	Cotă parte teren UI	Mod de dobândire	Act juridic			Obs. privitoare la proprietar
Nume / Denumire	Iniţiala tatălui	Prenume								Tip act	Nr. act / data	Emitent	
NEIDENTIFICAT		NEIDENTIFICAT	0		Loc. Mogosesti-Siret, UAT. Mogoşeşti-Siret, Jud. Iași	1/1	160059		Lege	act normativ	7 / 13.03.1996	PARLAMENTUL ROMÂNIEI	LIPSĂ CNP
							160059			act normativ	7 / 13.03.1996	PARLAMENTUL ROMÂNIEI	

3. SARCINI / DEZMEMBRĂMINTE

Titular			Data naşterii / CUI	Domiciliu / Sediu	Tipul sarcinii sau al dezmembrămintelor dreptului de proprietate	Cota parte	Identificator entitate asociată	Act juridic			Valoare ipotecă	Tip monedă
Nume / Denumire	Iniţiala tatălui	Prenume						Tip act	Nr. act / data	Emitent		
-	-	-	-	-	-	-	-	-	-	-	-	-

4. NOTĂRI, PROCESE, INTERDICŢII

Tipul notării	Tip act	Nr. act/ data	Emitent	Identificator entitate asociată
Se notează mențiunea de proprietar neidentificat.	act normativ	7 / 13.03.1996	PARLAMENTUL ROMÂNIEI	160059

5. OBSERVAŢII

Imobil împrejmuit/ neîmprejmuit	Imobil contestat/ necontestat	Alte observaţii
Neîmprejmuit		

Persoană Fizică Autorizată de ANCPI să execute lucrări de cadastru, geodezie și cartografie
CERTIFICAT DE AUTORIZARE
Seria RO-B-J
Nr. 1767/20.02.2020
S.C. TOTAL BUSINESS LAND S.R.L.
Clasa I

REGISTRUL CADASTRAL AL IMOBILELOR

ANEXA Nr. 2

UAT Mogoşeşti-Siret
Zonă cooperativizată (Co)

Sector cadastral nr. 16

1. DESCRIEREA IMOBILULUI

DATE TEREN											DATE CONSTRUCŢII					
Identificator teren	Adresă imobil	Număr cadastral	Nr. CF	Suprafaţa măsurată	Intravilan / extra.(I/E)	Nr. top.	Nr. tarla	Nr. parcelă	Categorie folosinţă	Suprafaţă parcelă	Identificator construcţie	Cod grupă destinaţie	Suprafaţa construită	Nr. niveluri	Nr. CF	Constr. cu acte (DA/NU)
160060	Extravilan, Loc. Mogosesti-Siret, UAT. Mogoşeşti-Siret, Jud. Iași; (Tarla: -, Parcela: -)	88	61395	6400	E				A	6400						

2. PROPRIETATEA / POSESIA

Titularul dreptului / posesiei			Proprietar=1 / Posesor=0	Data naşterii / CUI	Domiciliu / Sediu	Cota parte	Identificator entitate asociată	Cotă parte teren UI	Mod de dobândire	Act juridic			Obs. privitoare la proprietar
Nume / Denumire	Iniţiala tatălui	Prenume								Tip act	Nr. act / data	Emitent	
BARTIC		ANTON	1		Loc. Mogosesti-Siret, UAT. Mogoşeşti-Siret, Jud. Iași	1/1	160060		Convenție	act notarial	2656 / 25.05.2001	NP	LIPSĂ CNP
BARTIC		ELENA	1		Loc. Mogosesti-Siret, UAT. Mogoşeşti-Siret, Jud. Iași								LIPSĂ CNP

3. SARCINI / DEZMEMBRĂMINTE

Titular			Data naşterii / CUI	Domiciliu / Sediu	Tipul sarcinii sau al dezmembrămintelor dreptului de proprietate	Cota parte	Identificator entitate asociată	Act juridic			Valoare ipotecă	Tip monedă
Nume / Denumire	Iniţiala tatălui	Prenume						Tip act	Nr. act / data	Emitent		
-	-	-	-	-	-	-	-	-	-	-	-	-

4. NOTĂRI, PROCESE, INTERDICŢII

Tipul notării	Tip act	Nr. act/ data	Emitent	Identificator entitate asociată
-	-	-	-	-

5. OBSERVAŢII

Imobil împrejmuit/ neîmprejmuit	Imobil contestat/ necontestat	Alte observaţii
Neîmprejmuit		

Persoană Fizică Autorizată de ANCPI să execute lucrări de cadastru, geodezie și cartografie
CERTIFICAT DE AUTORIZARE
Seria RO-B-J
Nr. 1767/20.02.2020
S.C. TOTAL BUSINESS LAND S.R.L.
Clasa I

REGISTRUL CADASTRAL AL IMOBILELOR

ANEXA Nr. 2

UAT Mogoşeşti-Siret
Zonă cooperativizată (Co)

Sector cadastral nr. 16

1. DESCRIEREA IMOBILULUI

DATE TEREN											DATE CONSTRUCŢII					
Identificator teren	Adresă imobil	Număr cadastral	Nr. CF	Suprafaţa măsurată	Intravilan / extra.(I/E)	Nr. top.	Nr. tarla	Nr. parcelă	Categorie folosinţă	Suprafaţă parcelă	Identificator construcţie	Cod grupă destinaţie	Suprafaţa construită	Nr. niveluri	Nr. CF	Constr. cu acte (DA/NU)
160061	Extravilan, UAT. Mogoşeşti-Siret, Jud. Iaşi; (Tarla: 32, Parcela: 311)			8900	E		32	311	A	8900						

2. PROPRIETATEA / POSESIA

Titularul dreptului / posesiei			Proprietar=1 / Posesor=0	Data naşterii / CUI	Domiciliu / Sediu	Cota parte	Identificator entitate asociată	Cotă parte teren UI	Mod de dobândire	Act juridic			Obs. privitoare la proprietar
Nume / Denumire	Iniţiala tatălui	Prenume								Tip act	Nr. act / data	Emitent	
NEIDENTIFICAT		NEIDENTIFICAT	0		Loc. Mogosesti-Siret, UAT. Mogoşeşti-Siret, Jud. Iași	1/1	160061		Lege	act normativ	7 / 13.03.1996	PARLAMENTUL ROMÂNIEI	LIPSĂ CNP
							160061			act normativ	7 / 13.03.1996	PARLAMENTUL ROMÂNIEI	

3. SARCINI / DEZMEMBRĂMINTE

Titular			Data naşterii / CUI	Domiciliu / Sediu	Tipul sarcinii sau al dezmembrămintelor dreptului de proprietate	Cota parte	Identificator entitate asociată	Act juridic			Valoare ipotecă	Tip monedă
Nume / Denumire	Iniţiala tatălui	Prenume						Tip act	Nr. act / data	Emitent		
-	-	-	-	-	-	-	-	-	-	-	-	-

4. NOTĂRI, PROCESE, INTERDICŢII

Tipul notării	Tip act	Nr. act/ data	Emitent	Identificator entitate asociată
Se notează mențiunea de proprietar neidentificat.	act normativ	7 / 13.03.1996	PARLAMENTUL ROMÂNIEI	160061

5. OBSERVAŢII

Imobil împrejmuit/ neîmprejmuit	Imobil contestat/ necontestat	Alte observaţii
Neîmprejmuit		

Persoană Fizică Autorizată de ANCPI să execute lucrări de cadastru, geodezie și cartografie
CERTIFICAT DE AUTORIZARE
Seria RO-B-J
Nr. 1767/20.02.2020
S.C. TOTAL BUSINESS LAND S.R.L.
Clasa I

REGISTRUL CADASTRAL AL IMOBILELOR

ANEXA Nr. 2

UAT Mogoşeşti-Siret
Zonă cooperativizată (Co)

Sector cadastral nr. 16

1. DESCRIEREA IMOBILULUI

DATE TEREN										DATE CONSTRUCŢII					
Identificator teren	Adresă imobil	Număr cadastral	Nr. CF	Suprafaţa măsurată	Intravilan / extra.(I/E)	Nr. top.	Nr. tarla	Nr. parcelă	Categorie folosinţă	Suprafaţă parcelă	Identificator construcţie	Cod grupă destinaţie	Suprafaţa construită	Nr. niveluri	Nr. CF	Constr. cu acte (DA/NU)
160062	Extravilan, Loc. Mogosesti-Siret Tarla 32, parcela A311/160.; (Tarla: 32, Parcela: 311/160)		61822	5600	E		32	311/160	A	5600						

2. PROPRIETATEA / POSESIA

Titularul dreptului / posesiei			Proprietar=1 / Posesor=0	Data naşterii / CUI	Domiciliu / Sediu	Cota parte	Identificator entitate asociată	Cotă parte teren UI	Mod de dobândire	Act juridic			Obs. privitoare la proprietar
Nume / Denumire	Iniţiala tatălui	Prenume								Tip act	Nr. act / data	Emitent	
ZAPODEANU		ANTON	1	08.08.1952	Loc. Mogosesti-Siret, UAT. Mogoşeşti-Siret, Jud. Iași	1/1	160062		Convenție	act notarial	1579 / 25.05.2023	ISACHI IULIA	
ZAPODEANU M ANTON INTREPRIND-EREA FAMILIALA				5386370	Loc. Mogosesti-Siret, UAT. Mogoşeşti-Siret, Jud. Iași		160062			act notarial	1579 / 25.05.2023	ISACHI IULIA	

3. SARCINI / DEZMEMBRĂMINTE

Titular			Data naşterii / CUI	Domiciliu / Sediu	Tipul sarcinii sau al dezmembrămintelor dreptului de proprietate	Cota parte	Identificator entitate asociată	Act juridic			Valoare ipotecă	Tip monedă
Nume / Denumire	Iniţiala tatălui	Prenume						Tip act	Nr. act / data	Emitent		
-	-	-	-	-	-	-	-	-	-	-	-	-

4. NOTĂRI, PROCESE, INTERDICŢII

Tipul notării	Tip act	Nr. act/ data	Emitent	Identificator entitate asociată
SE NOTEAZA CA UN PATRIMONIAL DE AFECTATIUNE	act notarial	1579 / 25.05.2023	ISACHI IULIA	160062

5. OBSERVAŢII

Imobil împrejmuit/ neîmprejmuit	Imobil contestat/ necontestat	Alte observaţii
Neîmprejmuit		

Persoană Fizică Autorizată să execute lucrări de cadastru, geodezie și cartografie
CERTIFICAT DE AUTORIZARE
Seria RO-B-J
Nr. 1767/20.02.2020
S.C. TOTAL BUSINESS LAND S.R.L.
Clasa I

REGISTRUL CADASTRAL AL IMOBILELOR

ANEXA Nr. 2

UAT Mogoşeşti-Siret
Zonă cooperativizată (Co)

Sector cadastral nr. 16

1. DESCRIEREA IMOBILULUI

DATE TEREN											DATE CONSTRUCŢII					
Identificator teren	Adresă imobil	Număr cadastral	Nr. CF	Suprafaţa măsurată	Intravilan / extra.(I/E)	Nr. top.	Nr. tarla	Nr. parcelă	Categorie folosinţă	Suprafaţă parcelă	Identificator construcţie	Cod grupă destinaţie	Suprafaţa construită	Nr. niveluri	Nr. CF	Constr. cu acte (DA/NU)
160063	Extravilan, UAT. Mogoşeşti-Siret, Jud. Iași; (Tarla: 33, Parcela: 319/1/51)			6800	E		33	319/1/51	A	6800						

2. PROPRIETATEA / POSESIA

Titularul dreptului / posesiei			Proprietar=1 / Posesor=0	Data naşterii / CUI	Domiciliu / Sediu	Cota parte	Identificator entitate asociată	Cotă parte teren UI	Mod de dobândire	Act juridic			Obs. privitoare la proprietar
Nume / Denumire	Iniţiala tatălui	Prenume								Tip act	Nr. act / data	Emitent	
LUNGU	N I	GHEORGHE	1		Loc. Mogosesti-Siret, UAT. Mogoşeşti-Siret, Jud. Iași	1/1	160063		Reconstituire	act administrativ	94178 / 20.12.1993	CJPSDDPAT IA ȘI	LIPSĂ CNP
LUNGU	I N	ION	1		Loc. Mogosesti-Siret, UAT. Mogoşeşti-Siret, Jud. Iași								LIPSĂ CNP
NECHITA		FRĂSINA	1		Loc. Mogosesti-Siret, UAT. Mogoşeşti-Siret, Jud. Iași								LIPSĂ CNP

3. SARCINI / DEZMEMBRĂMINTE

Titular			Data naşterii / CUI	Domiciliu / Sediu	Tipul sarcinii sau al dezmembrămintelor dreptului de proprietate	Cota parte	Identificator entitate asociată	Act juridic			Valoare ipotecă	Tip monedă
Nume / Denumire	Iniţiala tatălui	Prenume						Tip act	Nr. act / data	Emitent		
-	-	-	-	-	-	-	-	-	-	-	-	-

4. NOTĂRI, PROCESE, INTERDICŢII

Tipul notării	Tip act	Nr. act/ data	Emitent	Identificator entitate asociată
-	-	-	-	-

5. OBSERVAŢII

Imobil împrejmuit/ neîmprejmuit	Imobil contestat/ necontestat	Alte observaţii
Neîmprejmuit		

Persoană Fizică Autorizată de ANCPI să execute lucrări de cadastru, geodezie și cartografie
CERTIFICAT DE AUTORIZARE
Seria RO-B-J
Nr. 1767/20.02.2020
S.C. TOTAL BUSINESS LAND S.R.L.
Clasa I

REGISTRUL CADASTRAL AL IMOBILELOR

ANEXA Nr. 2

UAT Mogoşeşti-Siret
Zonă cooperativizată (Co)

Sector cadastral nr. 16

1. DESCRIEREA IMOBILULUI

DATE TEREN											DATE CONSTRUCŢII					
Identificator teren	Adresă imobil	Număr cadastral	Nr. CF	Suprafaţa măsurată	Intravilan / extra.(I/E)	Nr. top.	Nr. tarla	Nr. parcelă	Categorie folosinţă	Suprafaţă parcelă	Identificator construcţie	Cod grupă destinaţie	Suprafaţa construită	Nr. niveluri	Nr. CF	Constr. cu acte (DA/NU)
160064	Extravilan, UAT. Mogoşeşti-Siret, Jud. Iași; (Tarla: 33, Parcela: 319/1/29)			13400	E		33	319/1/29	A	13400						

2. PROPRIETATEA / POSESIA

Titularul dreptului / posesiei			Proprietar=1 / Posesor=0	Data naşterii / CUI	Domiciliu / Sediu	Cota parte	Identificator entitate asociată	Cotă parte teren UI	Mod de dobândire	Act juridic			Obs. privitoare la proprietar
Nume / Denumire	Iniţiala tatălui	Prenume								Tip act	Nr. act / data	Emitent	
NECULAI	V	MARIA	1		Loc. Mogosesti-Siret, UAT. Mogoşeşti-Siret, Jud. Iași	1/1	160064		Reconstituire	act administrativ	94307 / 02.03.1994	CJPSDDPAT IA ȘI	LIPSĂ CNP

3. SARCINI / DEZMEMBRĂMINTE

Titular			Data naşterii / CUI	Domiciliu / Sediu	Tipul sarcinii sau al dezmembrămintelor dreptului de proprietate	Cota parte	Identificator entitate asociată	Act juridic			Valoare ipotecă	Tip monedă
Nume / Denumire	Iniţiala tatălui	Prenume						Tip act	Nr. act / data	Emitent		
-	-	-	-	-	-	-	-	-	-	-	-	-

4. NOTĂRI, PROCESE, INTERDICŢII

Tipul notării	Tip act	Nr. act/ data	Emitent	Identificator entitate asociată
-	-	-	-	-

5. OBSERVAŢII

Imobil împrejmuit/ neîmprejmuit	Imobil contestat/ necontestat	Alte observaţii
Neîmprejmuit		

Persoană Fizică Autorizată de ANCPI să execute lucrări de cadastru, geodezie și cartografie
CERTIFICAT DE AUTORIZARE
Seria RO-B-J
Nr. 1767/20.02.2020
S.C. TOTAL BUSINESS LAND S.R.L.
Clasa I

REGISTRUL CADASTRAL AL IMOBILELOR

ANEXA Nr. 2

UAT Mogoşeşti-Siret
Zonă cooperativizată (Co)

Sector cadastral nr. 16

1. DESCRIEREA IMOBILULUI

DATE TEREN											DATE CONSTRUCŢII					
Identificator teren	Adresă imobil	Număr cadastral	Nr. CF	Suprafaţa măsurată	Intravilan / extra.(I/E)	Nr. top.	Nr. tarla	Nr. parcelă	Categorie folosinţă	Suprafaţă parcelă	Identificator construcţie	Cod grupă destinaţie	Suprafaţa construită	Nr. niveluri	Nr. CF	Constr. cu acte (DA/NU)
160065	Extravilan, UAT. Mogoşeşti-Siret, Jud. Iași; (Tarla: 33, Parcela: 319/28)			3400	E		33	319/28	A	3400						

2. PROPRIETATEA / POSESIA

Titularul dreptului / posesiei			Proprietar=1 / Posesor=0	Data naşterii / CUI	Domiciliu / Sediu	Cota parte	Identificator entitate asociată	Cotă parte teren UI	Mod de dobândire	Act juridic			Obs. privitoare la proprietar
Nume / Denumire	Iniţiala tatălui	Prenume								Tip act	Nr. act / data	Emitent	
PĂULEȚ	V	VASILE	1		Loc. Mogosesti-Siret, UAT. Mogoşeşti-Siret, Jud. Iași	1/1	160065		Reconstituire	act administrativ	94902 / 29.02.1996	CJPSDDPAT IA ȘI	LIPSĂ CNP

3. SARCINI / DEZMEMBRĂMINTE

Titular			Data naşterii / CUI	Domiciliu / Sediu	Tipul sarcinii sau al dezmembrămintelor dreptului de proprietate	Cota parte	Identificator entitate asociată	Act juridic			Valoare ipotecă	Tip monedă
Nume / Denumire	Iniţiala tatălui	Prenume						Tip act	Nr. act / data	Emitent		
-	-	-	-	-	-	-	-	-	-	-	-	-

4. NOTĂRI, PROCESE, INTERDICŢII

Tipul notării	Tip act	Nr. act/ data	Emitent	Identificator entitate asociată
-	-	-	-	-

5. OBSERVAŢII

Imobil împrejmuit/ neîmprejmuit	Imobil contestat/ necontestat	Alte observaţii
Neîmprejmuit		

Persoană Fizică Autorizată de ANCPI să execute lucrări de cadastru, geodezie și cartografie
CERTIFICAT DE AUTORIZARE
Seria RO-B-J
Nr. 1767/20.02.2020
S.C. TOTAL BUSINESS LAND S.R.L.
Clasa I

REGISTRUL CADASTRAL AL IMOBILELOR

ANEXA Nr. 2

UAT Mogoşeşti-Siret
Zonă cooperativizată (Co)

Sector cadastral nr. 16

1. DESCRIEREA IMOBILULUI

DATE TEREN										DATE CONSTRUCŢII					
Identificator teren	Adresă imobil	Număr cadastral	Nr. CF	Suprafaţa măsurată	Intravilan / extra.(I/E)	Nr. top.	Nr. tarla	Nr. parcelă	Categorie folosinţă	Suprafaţă parcelă	Identificator construcţie	Cod grupă destinaţie	Suprafaţa construită	Nr. niveluri	Nr. CF	Constr. cu acte (DA/NU)
160066	Extravilan, UAT. Mogoşeşti-Siret, Jud. Iași; (Tarla: 33, Parcela: 319/1/75)			1000	E		33	319/1/75	A	1000						

2. PROPRIETATEA / POSESIA

Titularul dreptului / posesiei			Proprietar=1 / Posesor=0	Data naşterii / CUI	Domiciliu / Sediu	Cota parte	Identificator entitate asociată	Cotă parte teren UI	Mod de dobândire	Act juridic			Obs. privitoare la proprietar
Nume / Denumire	Iniţiala tatălui	Prenume								Tip act	Nr. act / data	Emitent	
FRENȚI	N	PETRU	1		Loc. Mogosesti-Siret, UAT. Mogoşeşti-Siret, Jud. Iași	1/1	160066		Reconstituire	act administrativ	95425 / 17.11.1999	CJPSDDPAT IA ȘI	LIPSĂ CNP
FRENȚI	N	PETRU	1		Loc. Mogosesti-Siret, UAT. Mogoşeşti-Siret, Jud. Iași	1/1	160066		Reconstituire	act administrativ	94486 / 17.05.1994	CJPSDDPAT IA ȘI	LIPSĂ CNP
							160066			act administrativ	3647 / 14.08.2024	PRIMĂRIA COMUNEI MOGO ȘE ȘTI SIRET	

3. SARCINI / DEZMEMBRĂMINTE

Titular			Data naşterii / CUI	Domiciliu / Sediu	Tipul sarcinii sau al dezmembrămintelor dreptului de proprietate	Cota parte	Identificator entitate asociată	Act juridic			Valoare ipotecă	Tip monedă
Nume / Denumire	Iniţiala tatălui	Prenume						Tip act	Nr. act / data	Emitent		
-	-	-	-	-	-	-	-	-	-	-	-	-

4. NOTĂRI, PROCESE, INTERDICŢII

Tipul notării	Tip act	Nr. act/ data	Emitent	Identificator entitate asociată
SE NOTEAZĂ EXISTENȚA A DOUĂ ACTE JURIDICE DISTINCTE CARE AU CA OBIECT SUPRAFAȚA DE TEREN DE 1000 MP, SITUATĂ ÎN TARLAUA 33, PARCELA 319/1/75, RESPECTIV: TITLUL DE PROPRIETATE NR 95425 DIN DATA DE 17.11.1999 ȘI TITLUL DE PROPRIETATE NR 94486 DIN DATA DE 17.05.1994.	act administrativ	3647 / 14.08.2024	PRIMĂRIA COMUNEI MOGO ȘE ȘTI SIRET	160066

5. OBSERVAŢII

Imobil împrejmuit/ neîmprejmuit	Imobil contestat/ necontestat	Alte observaţii
Neîmprejmuit		

Persoană Fizică Autorizată de ANCPI să execute lucrări de cadastru, geodezie și cartografie
CERTIFICAT DE AUTORIZARE
Seria RO-B-J
Nr. 1767/20.02.2020
S.C. TOTAL BUSINESS LAND S.R.L.
Clasa I

REGISTRUL CADASTRAL AL IMOBILELOR

ANEXA Nr. 2

UAT Mogoşeşti-Siret
Zonă cooperativizată (Co)

Sector cadastral nr. 16

1. DESCRIEREA IMOBILULUI

DATE TEREN											DATE CONSTRUCŢII					
Identificator teren	Adresă imobil	Număr cadastral	Nr. CF	Suprafaţa măsurată	Intravilan / extra.(I/E)	Nr. top.	Nr. tarla	Nr. parcelă	Categorie folosinţă	Suprafaţă parcelă	Identificator construcţie	Cod grupă destinaţie	Suprafaţa construită	Nr. niveluri	Nr. CF	Constr. cu acte (DA/NU)
160067	Extravilan, UAT. Mogoşeşti-Siret, Jud. Iași; (Tarla: 33, Parcela: 319/76)			3600	E		33	319/76	A	3600						

2. PROPRIETATEA / POSESIA

Titularul dreptului / posesiei			Proprietar=1 / Posesor=0	Data naşterii / CUI	Domiciliu / Sediu	Cota parte	Identificator entitate asociată	Cotă parte teren UI	Mod de dobândire	Act juridic			Obs. privitoare la proprietar
Nume / Denumire	Iniţiala tatălui	Prenume								Tip act	Nr. act / data	Emitent	
PĂULEȚI	V	VASILE	1		Loc. Mogosesti-Siret, UAT. Mogoşeşti-Siret, Jud. Iași	1/1	160067		Reconstituire	act administrativ	95388 / 27.08.1998	CJPSDDPAT IA ȘI	LIPSĂ CNP

3. SARCINI / DEZMEMBRĂMINTE

Titular			Data naşterii / CUI	Domiciliu / Sediu	Tipul sarcinii sau al dezmembrămintelor dreptului de proprietate	Cota parte	Identificator entitate asociată	Act juridic			Valoare ipotecă	Tip monedă
Nume / Denumire	Iniţiala tatălui	Prenume						Tip act	Nr. act / data	Emitent		
-	-	-	-	-	-	-	-	-	-	-	-	-

4. NOTĂRI, PROCESE, INTERDICŢII

Tipul notării	Tip act	Nr. act/ data	Emitent	Identificator entitate asociată
-	-	-	-	-

5. OBSERVAŢII

Imobil împrejmuit/ neîmprejmuit	Imobil contestat/ necontestat	Alte observaţii
Neîmprejmuit		

Persoană Fizică Autorizată de ANCPI să execute lucrări de cadastru, geodezie și cartografie
CERTIFICAT DE AUTORIZARE
Seria RO-B-J
Nr. 1767/20.02.2020
S.C. TOTAL BUSINESS LAND S.R.L.
Clasa I

REGISTRUL CADASTRAL AL IMOBILELOR

ANEXA Nr. 2

UAT Mogoşeşti-Siret
Zonă cooperativizată (Co)

Sector cadastral nr. 16

1. DESCRIEREA IMOBILULUI

DATE TEREN											DATE CONSTRUCŢII					
Identificator teren	Adresă imobil	Număr cadastral	Nr. CF	Suprafaţa măsurată	Intravilan / extra.(I/E)	Nr. top.	Nr. tarla	Nr. parcelă	Categorie folosinţă	Suprafaţă parcelă	Identificator construcţie	Cod grupă destinaţie	Suprafaţa construită	Nr. niveluri	Nr. CF	Constr. cu acte (DA/NU)
160068	Extravilan, UAT. Mogoşeşti-Siret, Jud. Iași; (Tarla: 33, Parcela: 319/1/77)			4100	E		33	319/1/77	ALTELE	4100						

2. PROPRIETATEA / POSESIA

Titularul dreptului / posesiei			Proprietar=1 / Posesor=0	Data naşterii / CUI	Domiciliu / Sediu	Cota parte	Identificator entitate asociată	Cotă parte teren UI	Mod de dobândire	Act juridic			Obs. privitoare la proprietar
Nume / Denumire	Iniţiala tatălui	Prenume								Tip act	Nr. act / data	Emitent	
MITRICĂ		MARIA	1		Loc. Mogosesti-Siret, UAT. Mogoşeşti-Siret, Jud. Iași	1/1	160068		Reconstituire	act administrativ	94528 / 10.05.1994	CJPSDDPAT IA ȘI	LIPSĂ CNP

3. SARCINI / DEZMEMBRĂMINTE

Titular			Data naşterii / CUI	Domiciliu / Sediu	Tipul sarcinii sau al dezmembrămintelor dreptului de proprietate	Cota parte	Identificator entitate asociată	Act juridic			Valoare ipotecă	Tip monedă
Nume / Denumire	Iniţiala tatălui	Prenume						Tip act	Nr. act / data	Emitent		
-	-	-	-	-	-	-	-	-	-	-	-	-

4. NOTĂRI, PROCESE, INTERDICŢII

Tipul notării	Tip act	Nr. act/ data	Emitent	Identificator entitate asociată
-	-	-	-	-

5. OBSERVAŢII

Imobil împrejmuit/ neîmprejmuit	Imobil contestat/ necontestat	Alte observaţii
Neîmprejmuit		

Persoană Fizică Autorizată de ANCPI să execute lucrări de cadastru, geodezie și cartografie
CERTIFICAT DE AUTORIZARE
Seria RO-B-J
Nr. 1767/20.02.2020
S.C. TOTAL BUSINESS LAND S.R.L.
Clasa I

REGISTRUL CADASTRAL AL IMOBILELOR

ANEXA Nr. 2

UAT Mogoşeşti-Siret
Zonă cooperativizată (Co)

Sector cadastral nr. 16

1. DESCRIEREA IMOBILULUI

DATE TEREN											DATE CONSTRUCŢII					
Identificator teren	Adresă imobil	Număr cadastral	Nr. CF	Suprafaţa măsurată	Intravilan / extra.(I/E)	Nr. top.	Nr. tarla	Nr. parcelă	Categorie folosinţă	Suprafaţă parcelă	Identificator construcţie	Cod grupă destinaţie	Suprafaţa construită	Nr. niveluri	Nr. CF	Constr. cu acte (DA/NU)
160069	Extravilan, UAT. Mogoşeşti-Siret, Jud. Iași; (Tarla: 32, Parcela: 311/27)			6200	E		32	311/27	A	6200						

2. PROPRIETATEA / POSESIA

Titularul dreptului / posesiei			Proprietar=1 / Posesor=0	Data naşterii / CUI	Domiciliu / Sediu	Cota parte	Identificator entitate asociată	Cotă parte teren UI	Mod de dobândire	Act juridic			Obs. privitoare la proprietar
Nume / Denumire	Iniţiala tatălui	Prenume								Tip act	Nr. act / data	Emitent	
LUCA		VIRGINICA	1		Loc. Mogosesti-Siret, UAT. Mogoşeşti-Siret, Jud. Iași	1/1	160069		Reconstituire	act administrativ	94714 / 23.12.1994	CJPSDDPAT IA ȘI	LIPSĂ CNP
MOISĂ		ELENA	1		Loc. Mogosesti-Siret, UAT. Mogoşeşti-Siret, Jud. Iași								LIPSĂ CNP
PRELIPCEANU		ZÎNICA	1		Loc. Mogosesti-Siret, UAT. Mogoşeşti-Siret, Jud. Iași								LIPSĂ CNP

3. SARCINI / DEZMEMBRĂMINTE

Titular			Data naşterii / CUI	Domiciliu / Sediu	Tipul sarcinii sau al dezmembrămintelor dreptului de proprietate	Cota parte	Identificator entitate asociată	Act juridic			Valoare ipotecă	Tip monedă
Nume / Denumire	Iniţiala tatălui	Prenume						Tip act	Nr. act / data	Emitent		
-	-	-	-	-	-	-	-	-	-	-	-	-

4. NOTĂRI, PROCESE, INTERDICŢII

Tipul notării	Tip act	Nr. act/ data	Emitent	Identificator entitate asociată
-	-	-	-	-

5. OBSERVAŢII

Imobil împrejmuit/ neîmprejmuit	Imobil contestat/ necontestat	Alte observaţii
Neîmprejmuit		CONFORM PLANULUI CADASTRAL SUPRAPUS PESTE MĂSURĂTORI IMOBILUL SE REGĂSE ȘTE ÎN TARLAUA 33, PARCELA A319

Persoană Fizică/Autorizată de ANCPI să execute lucrări de cadastru geodezie și cartografie
CERTIFICAT DE AUTORIZARE Seria RO-B-J Nr. 1767/20.02.2020
S.C. TOTAL BUSINESS LAND S.R.L.
Clasa I

REGISTRUL CADASTRAL AL IMOBILELOR

ANEXA Nr. 2

UAT Mogoşeşti-Siret
Zonă cooperativizată (Co)

Sector cadastral nr. 16

1. DESCRIEREA IMOBILULUI

DATE TEREN											DATE CONSTRUCŢII					
Identificator teren	Adresă imobil	Număr cadastral	Nr. CF	Suprafaţa măsurată	Intravilan / extra.(I/E)	Nr. top.	Nr. tarla	Nr. parcelă	Categorie folosinţă	Suprafaţă parcelă	Identificator construcţie	Cod grupă destinaţie	Suprafaţa construită	Nr. niveluri	Nr. CF	Constr. cu acte (DA/NU)
160070	Extravilan, UAT. Mogoşeşti-Siret, Jud. Iași; (Tarla: 33, Parcela: 319/1/141)			7100	E		33	319/1/141	A	7100						

2. PROPRIETATEA / POSESIA

Titularul dreptului / posesiei			Proprietar=1 / Posesor=0	Data naşterii / CUI	Domiciliu / Sediu	Cota parte	Identificator entitate asociată	Cotă parte teren UI	Mod de dobândire	Act juridic			Obs. privitoare la proprietar
Nume / Denumire	Iniţiala tatălui	Prenume								Tip act	Nr. act / data	Emitent	
PLESCA	M	VASILE	1		Loc. Mogosesti-Siret, UAT. Mogoşeşti-Siret, Jud. Iași	1/1	160070		Reconstituire	act administrativ	94629 / 21.06.1994	CJPSDDPAT IA ȘI	LIPSĂ CNP

3. SARCINI / DEZMEMBRĂMINTE

Titular			Data naşterii / CUI	Domiciliu / Sediu	Tipul sarcinii sau al dezmembrămintelor dreptului de proprietate	Cota parte	Identificator entitate asociată	Act juridic			Valoare ipotecă	Tip monedă
Nume / Denumire	Iniţiala tatălui	Prenume						Tip act	Nr. act / data	Emitent		
-	-	-	-	-	-	-	-	-	-	-	-	-

4. NOTĂRI, PROCESE, INTERDICŢII

Tipul notării	Tip act	Nr. act/ data	Emitent	Identificator entitate asociată
-	-	-	-	-

5. OBSERVAŢII

Imobil împrejmuit/ neîmprejmuit	Imobil contestat/ necontestat	Alte observaţii
Neîmprejmuit		

Persoană Fizică Autorizată de ANCPI să execute lucrări de cadastru, geodezie și cartografie
CERTIFICAT DE AUTORIZARE
Seria RO-B-J
Nr. 1767/20.02.2020
S.C. TOTAL BUSINESS LAND S.R.L.
Clasa I

REGISTRUL CADASTRAL AL IMOBILELOR

ANEXA Nr. 2

UAT Mogoşeşti-Siret
Zonă cooperativizată (Co)

Sector cadastral nr. 16

1. DESCRIEREA IMOBILULUI

DATE TEREN											DATE CONSTRUCŢII					
Identificator teren	Adresă imobil	Număr cadastral	Nr. CF	Suprafaţa măsurată	Intravilan / extra.(I/E)	Nr. top.	Nr. tarla	Nr. parcelă	Categorie folosinţă	Suprafaţă parcelă	Identificator construcţie	Cod grupă destinaţie	Suprafaţa construită	Nr. niveluri	Nr. CF	Constr. cu acte (DA/NU)
160071	Extravilan, UAT. Mogoşeşti-Siret, Jud. Iași; (Tarla: 33, Parcela: 319/1/26)			5000	E		33	319/1/26	A	5000						

2. PROPRIETATEA / POSESIA

Titularul dreptului / posesiei			Proprietar=1 / Posesor=0	Data naşterii / CUI	Domiciliu / Sediu	Cota parte	Identificator entitate asociată	Cotă parte teren UI	Mod de dobândire	Act juridic			Obs. privitoare la proprietar
Nume / Denumire	Iniţiala tatălui	Prenume								Tip act	Nr. act / data	Emitent	
GHINEȚ		OLIMPIA	1		Loc. Mogosesti-Siret, UAT. Mogoşeşti-Siret, Jud. Iași	1/1	160071		Reconstituire	act administrativ	94428 / 12.05.1994	CJPSDDPAT IA ȘI	LIPSĂ CNP
ALEXA		ELEONORA	1		Loc. Mogosesti-Siret, UAT. Mogoşeşti-Siret, Jud. Iași								LIPSA CNP

3. SARCINI / DEZMEMBRĂMINTE

Titular			Data naşterii / CUI	Domiciliu / Sediu	Tipul sarcinii sau al dezmembrămintelor dreptului de proprietate	Cota parte	Identificator entitate asociată	Act juridic			Valoare ipotecă	Tip monedă
Nume / Denumire	Iniţiala tatălui	Prenume						Tip act	Nr. act / data	Emitent		
-	-	-	-	-	-	-	-	-	-	-	-	-

4. NOTĂRI, PROCESE, INTERDICŢII

Tipul notării	Tip act	Nr. act/ data	Emitent	Identificator entitate asociată
-	-	-	-	-

5. OBSERVAŢII

Imobil împrejmuit/ neîmprejmuit	Imobil contestat/ necontestat	Alte observaţii
Neîmprejmuit		

Persoană Fizică Autorizată de ANCPI să execute lucrări de cadastru, geodezie și cartografie
CERTIFICAT DE AUTORIZARE
Seria RO-B-J
Nr. 1767/20.02.2020
S.C. TOTAL BUSINESS LAND S.R.L.
Clasa I

REGISTRUL CADASTRAL AL IMOBILELOR

ANEXA Nr. 2

UAT Mogoşeşti-Siret
Zonă cooperativizată (Co)

Sector cadastral nr. 16

1. DESCRIEREA IMOBILULUI

DATE TEREN											DATE CONSTRUCŢII					
Identificator teren	Adresă imobil	Număr cadastral	Nr. CF	Suprafaţa măsurată	Intravilan / extra.(I/E)	Nr. top.	Nr. tarla	Nr. parcelă	Categorie folosinţă	Suprafaţă parcelă	Identificator construcţie	Cod grupă destinaţie	Suprafaţa construită	Nr. niveluri	Nr. CF	Constr. cu acte (DA/NU)
160072	Extravilan, UAT. Mogoşeşti-Siret, Jud. Iași; (Tarla: 33, Parcela: 319/25)			5000	E		33	319/25	A	5000						

2. PROPRIETATEA / POSESIA

Titularul dreptului / posesiei			Proprietar=1 / Posesor=0	Data naşterii / CUI	Domiciliu / Sediu	Cota parte	Identificator entitate asociată	Cotă parte teren UI	Mod de dobândire	Act juridic			Obs. privitoare la proprietar
Nume / Denumire	Iniţiala tatălui	Prenume								Tip act	Nr. act / data	Emitent	
VACARU		VASILE	1		Loc. Mogosesti-Siret, UAT. Mogoşeşti-Siret, Jud. Iași	1/1	160072		Reconstituire	act administrativ	94498 / 10.05.1994	CJPSDDPAT IA ȘI	LIPSĂ CNP

3. SARCINI / DEZMEMBRĂMINTE

Titular			Data naşterii / CUI	Domiciliu / Sediu	Tipul sarcinii sau al dezmembrămintelor dreptului de proprietate	Cota parte	Identificator entitate asociată	Act juridic			Valoare ipotecă	Tip monedă
Nume / Denumire	Iniţiala tatălui	Prenume						Tip act	Nr. act / data	Emitent		
-	-	-	-	-	-	-	-	-	-	-	-	-

4. NOTĂRI, PROCESE, INTERDICŢII

Tipul notării	Tip act	Nr. act/ data	Emitent	Identificator entitate asociată
-	-	-	-	-

5. OBSERVAŢII

Imobil împrejmuit/ neîmprejmuit	Imobil contestat/ necontestat	Alte observaţii
Neîmprejmuit		

Persoană Fizică Autorizată de ANCPI să execute lucrări de cadastru, geodezie și cartografie
CERTIFICAT DE AUTORIZARE
Seria RO-B-J
Nr. 1767/20.02.2020
S.C. TOTAL BUSINESS LAND S.R.L.
Clasa I

REGISTRUL CADASTRAL AL IMOBILELOR

ANEXA Nr. 2

UAT Mogoşeşti-Siret
Zonă cooperativizată (Co)

Sector cadastral nr. 16

1. DESCRIEREA IMOBILULUI

DATE TEREN											DATE CONSTRUCŢII					
Identificator teren	Adresă imobil	Număr cadastral	Nr. CF	Suprafaţa măsurată	Intravilan / extra.(I/E)	Nr. top.	Nr. tarla	Nr. parcelă	Categorie folosinţă	Suprafaţă parcelă	Identificator construcţie	Cod grupă destinaţie	Suprafaţa construită	Nr. niveluri	Nr. CF	Constr. cu acte (DA/NU)
160073	Extravilan, UAT. Mogoşeşti-Siret, Jud. Iași; (Tarla: 33, Parcela: 319/1/73/1)			4500	E		33	319/1/73/1	A	4500						

2. PROPRIETATEA / POSESIA

Titularul dreptului / posesiei			Proprietar=1 / Posesor=0	Data naşterii / CUI	Domiciliu / Sediu	Cota parte	Identificator entitate asociată	Cotă parte teren UI	Mod de dobândire	Act juridic			Obs. privitoare la proprietar
Nume / Denumire	Iniţiala tatălui	Prenume								Tip act	Nr. act / data	Emitent	
LUCA	C	ELENA	1		Loc. Mogosesti-Siret, UAT. Mogoşeşti-Siret, Jud. Iași	1/1	160073		Reconstituire	act administrativ	94316 / 02.03.1994	CJPSDDPAT IA ȘI	LIPSĂ CNP

3. SARCINI / DEZMEMBRĂMINTE

Titular			Data naşterii / CUI	Domiciliu / Sediu	Tipul sarcinii sau al dezmembrămintelor dreptului de proprietate	Cota parte	Identificator entitate asociată	Act juridic			Valoare ipotecă	Tip monedă
Nume / Denumire	Iniţiala tatălui	Prenume						Tip act	Nr. act / data	Emitent		
-	-	-	-	-	-	-	-	-	-	-	-	-

4. NOTĂRI, PROCESE, INTERDICŢII

Tipul notării	Tip act	Nr. act/ data	Emitent	Identificator entitate asociată
-	-	-	-	-

5. OBSERVAŢII

Imobil împrejmuit/ neîmprejmuit	Imobil contestat/ necontestat	Alte observaţii
Neîmprejmuit		

Persoană Fizică Autorizată de ANCPI să execute lucrări de cadastru, geodezie și cartografie
CERTIFICAT DE AUTORIZARE
Seria RO-B-J
Nr. 1767/20.02.2020
S.C. TOTAL BUSINESS LAND S.R.L.
Clasa I

REGISTRUL CADASTRAL AL IMOBILELOR

ANEXA Nr. 2

UAT Mogoşeşti-Siret
Zonă cooperativizată (Co)

Sector cadastral nr. 16

1. DESCRIEREA IMOBILULUI

DATE TEREN											DATE CONSTRUCŢII					
Identificator teren	Adresă imobil	Număr cadastral	Nr. CF	Suprafaţa măsurată	Intravilan / extra.(I/E)	Nr. top.	Nr. tarla	Nr. parcelă	Categorie folosinţă	Suprafaţă parcelă	Identificator construcţie	Cod grupă destinaţie	Suprafaţa construită	Nr. niveluri	Nr. CF	Constr. cu acte (DA/NU)
160074	Extravilan, UAT. Mogoşeşti-Siret, Jud. Iași; (Tarla: 33, Parcela: 399/22)			2700	E		33	399/22	A	2700						

2. PROPRIETATEA / POSESIA

Titularul dreptului / posesiei			Proprietar=1 / Posesor=0	Data naşterii / CUI	Domiciliu / Sediu	Cota parte	Identificator entitate asociată	Cotă parte teren UI	Mod de dobândire	Act juridic			Obs. privitoare la proprietar
Nume / Denumire	Iniţiala tatălui	Prenume								Tip act	Nr. act / data	Emitent	
LUNGU	GH	NECULAI	1		Loc. Mogosesti-Siret, UAT. Mogoşeşti-Siret, Jud. Iași	1/1	160074		Reconstituire	act administrativ	95347 / 13.01.1998	CJPSDDPAT IA ȘI	LIPSĂ CNP
LUNGU	GH	DUMITRU	1		Loc. Mogosesti-Siret, UAT. Mogoşeşti-Siret, Jud. Iași								LIPSĂ CNP
LUNGU	GH	MARIA	1		Loc. Mogosesti-Siret, UAT. Mogoşeşti-Siret, Jud. Iași								LIPSĂ CNP
LUNGU		ELENA	1		Loc. Mogosesti-Siret, UAT. Mogoşeşti-Siret, Jud. Iași								LIPSA CNP
LUNGU	M	MIHAI	1		Loc. Mogosesti-Siret, UAT. Mogoşeşti-Siret, Jud. Iași								LIPSĂ CNP
LUNGU	T	GHEORGHE	1		Loc. Mogosesti-Siret, UAT. Mogoşeşti-Siret, Jud. Iași								LIPSĂ CNP

3. SARCINI / DEZMEMBRĂMINTE

Titular			Data naşterii / CUI	Domiciliu / Sediu	Tipul sarcinii sau al dezmembrămintelor dreptului de proprietate	Cota parte	Identificator entitate asociată	Act juridic			Valoare ipotecă	Tip monedă
Nume / Denumire	Iniţiala tatălui	Prenume						Tip act	Nr. act / data	Emitent		
-	-	-	-	-	-	-	-	-	-	-		-

4. NOTĂRI, PROCESE, INTERDICŢII

Tipul notării	Tip act	Nr. act/ data	Emitent	Identificator entitate asociată
-	-	-		-

Persoană Fizică Autorizată de ANCPI să execute lucrări de cadastru, geodezie și cartografie
CERTIFICAT DE AUTORIZARE
Seria RO-B-J
Nr. 1767/20.02.2020
S.C. TOTAL BUSINESS LAND S.R.L.
Clasa I

5. OBSERVAŢII		
Imobil împrejmuit/ neîmprejmuit	Imobil contestat/ necontestat	Alte observaţii
Neîmprejmuit		CONFORM PLANULUI CADASTRAL SUPRAPUS PESTE MĂSURĂTORI IMOBILUL SE REGĂSEȘTE ÎN PARCELA A319.

REGISTRUL CADASTRAL AL IMOBILELOR

ANEXA Nr. 2

UAT Mogoşeşti-Siret
Zonă cooperativizată (Co)

Sector cadastral nr. 16

1. DESCRIEREA IMOBILULUI

DATE TEREN											DATE CONSTRUCŢII					
Identificator teren	Adresă imobil	Număr cadastral	Nr. CF	Suprafaţa măsurată	Intravilan / extra.(I/E)	Nr. top.	Nr. tarla	Nr. parcelă	Categorie folosinţă	Suprafaţă parcelă	Identificator construcţie	Cod grupă destinaţie	Suprafaţa construită	Nr. niveluri	Nr. CF	Constr. cu acte (DA/NU)
160075	Extravilan, UAT. Mogoşeşti-Siret, Jud. Iași; (Tarla: 33, Parcela: 319/1/7)			1600	E		33	319/1/7	A	1600						

2. PROPRIETATEA / POSESIA

Titularul dreptului / posesiei			Proprietar=1 / Posesor=0	Data naşterii / CUI	Domiciliu / Sediu	Cota parte	Identificator entitate asociată	Cotă parte teren UI	Mod de dobândire	Act juridic			Obs. privitoare la proprietar
Nume / Denumire	Iniţiala tatălui	Prenume								Tip act	Nr. act / data	Emitent	
MURARIU		MARIA	1	26.11.1948	Loc. Mogosesti-Siret, UAT. Mogoşeşti-Siret, Jud. Iași	1/1	160075		Ieșire Din Indiviziune	act notarial	269 / 13.02.2017	NP CORDONEANU ELENA-CRISTINA	

3. SARCINI / DEZMEMBRĂMINTE

Titular			Data naşterii / CUI	Domiciliu / Sediu	Tipul sarcinii sau al dezmembrămintelor dreptului de proprietate	Cota parte	Identificator entitate asociată	Act juridic			Valoare ipotecă	Tip monedă
Nume / Denumire	Iniţiala tatălui	Prenume						Tip act	Nr. act / data	Emitent		
-	-	-	-	-	-	-	-	-	-	-	-	-

4. NOTĂRI, PROCESE, INTERDICŢII

Tipul notării	Tip act	Nr. act/ data	Emitent	Identificator entitate asociată
-	-	-	-	-

5. OBSERVAŢII

Imobil împrejmuit/ neîmprejmuit	Imobil contestat/ necontestat	Alte observaţii
Neîmprejmuit		

Persoană Fizică Autorizată de ANCPI să execute lucrări de cadastru, geodezie și cartografie
CERTIFICAT DE AUTORIZARE
Seria RO-B-J
Nr. 1767/20.02.2020
S.C. TOTAL BUSINESS LAND S.R.L.
Clasa I

REGISTRUL CADASTRAL AL IMOBILELOR

ANEXA Nr. 2

UAT Mogoşeşti-Siret
Zonă cooperativizată (Co)

Sector cadastral nr. 16

1. DESCRIEREA IMOBILULUI

DATE TEREN											DATE CONSTRUCŢII					
Identificator teren	Adresă imobil	Număr cadastral	Nr. CF	Suprafaţa măsurată	Intravilan / extra.(I/E)	Nr. top.	Nr. tarla	Nr. parcelă	Categorie folosinţă	Suprafaţă parcelă	Identificator construcţie	Cod grupă destinaţie	Suprafaţa construită	Nr. niveluri	Nr. CF	Constr. cu acte (DA/NU)
160076	Extravilan, UAT. Mogoşeşti-Siret, Jud. Iași; (Tarla: 33, Parcela: 319/1/21)			2300	E		33	319/1/21	A	2300						

2. PROPRIETATEA / POSESIA

Titularul dreptului / posesiei			Proprietar=1 / Posesor=0	Data naşterii / CUI	Domiciliu / Sediu	Cota parte	Identificator entitate asociată	Cotă parte teren UI	Mod de dobândire	Act juridic			Obs. privitoare la proprietar
Nume / Denumire	Iniţiala tatălui	Prenume								Tip act	Nr. act / data	Emitent	
CIOBANU	M	CLARA	1		Loc. Mogosesti-Siret, UAT. Mogoşeşti-Siret, Jud. Iași	1/1	160076		Reconstituire	act administrativ	94748 / 23.05.1995	CJPSDDPAT IA ȘI	LIPSĂ CNP

3. SARCINI / DEZMEMBRĂMINTE

Titular			Data naşterii / CUI	Domiciliu / Sediu	Tipul sarcinii sau al dezmembrămintelor dreptului de proprietate	Cota parte	Identificator entitate asociată	Act juridic			Valoare ipotecă	Tip monedă
Nume / Denumire	Iniţiala tatălui	Prenume						Tip act	Nr. act / data	Emitent		
-	-	-	-	-	-	-	-	-	-	-	-	-

4. NOTĂRI, PROCESE, INTERDICŢII

Tipul notării	Tip act	Nr. act/ data	Emitent	Identificator entitate asociată
-	-	-	-	-

5. OBSERVAŢII

Imobil împrejmuit/ neîmprejmuit	Imobil contestat/ necontestat	Alte observaţii
Neîmprejmuit		

Persoană Fizică Autorizată de ANCPI să execute lucrări de cadastru, geodezie și cartografie
CERTIFICAT DE AUTORIZARE
Seria RO-B-J
Nr. 1767/20.02.2020
S.C. TOTAL BUSINESS LAND S.R.L.
Clasa I

REGISTRUL CADASTRAL AL IMOBILELOR

ANEXA Nr. 2

UAT Mogoşeşti-Siret
Zonă cooperativizată (Co)

Sector cadastral nr. 16

1. DESCRIEREA IMOBILULUI

DATE TEREN											DATE CONSTRUCŢII					
Identificator teren	Adresă imobil	Număr cadastral	Nr. CF	Suprafaţa măsurată	Intravilan / extra.(I/E)	Nr. top.	Nr. tarla	Nr. parcelă	Categorie folosinţă	Suprafaţă parcelă	Identificator construcţie	Cod grupă destinaţie	Suprafaţa construită	Nr. niveluri	Nr. CF	Constr. cu acte (DA/NU)
160077	Extravilan, UAT. Mogoşeşti-Siret, Jud. Iași; (Tarla: 33, Parcela: 319/1/20)			4700	E		33	319/1/20	A	4700						

2. PROPRIETATEA / POSESIA

Titularul dreptului / posesiei			Proprietar=1 / Posesor=0	Data naşterii / CUI	Domiciliu / Sediu	Cota parte	Identificator entitate asociată	Cotă parte teren UI	Mod de dobândire	Act juridic			Obs. privitoare la proprietar
Nume / Denumire	Iniţiala tatălui	Prenume								Tip act	Nr. act / data	Emitent	
ISACHE	A	VASILE	1		Loc. Mogosesti-Siret, UAT. Mogoşeşti-Siret, Jud. Iași	1/1	160077		Reconstituire	act administrativ	95757 / 14.01.2003	CJPSDDPAT IA ȘI	LIPSĂ CNP

3. SARCINI / DEZMEMBRĂMINTE

Titular			Data naşterii / CUI	Domiciliu / Sediu	Tipul sarcinii sau al dezmembrămintelor dreptului de proprietate	Cota parte	Identificator entitate asociată	Act juridic			Valoare ipotecă	Tip monedă
Nume / Denumire	Iniţiala tatălui	Prenume						Tip act	Nr. act / data	Emitent		
-	-	-	-	-	-	-	-	-	-	-	-	-

4. NOTĂRI, PROCESE, INTERDICŢII

Tipul notării	Tip act	Nr. act/ data	Emitent	Identificator entitate asociată
-	-	-	-	-

5. OBSERVAŢII

Imobil împrejmuit/ neîmprejmuit	Imobil contestat/ necontestat	Alte observaţii
Neîmprejmuit		

Persoană Fizică Autorizată de ANCPI să execute lucrări de cadastru, geodezie și cartografie
CERTIFICAT DE AUTORIZARE
Seria RO-B-J
Nr. 1767/20.02.2020
S.C. TOTAL BUSINESS LAND S.R.L.
Clasa I

REGISTRUL CADASTRAL AL IMOBILELOR

ANEXA Nr. 2

UAT Mogoşeşti-Siret
Zonă cooperativizată (Co)

Sector cadastral nr. 16

1. DESCRIEREA IMOBILULUI

DATE TEREN											DATE CONSTRUCŢII					
Identificator teren	Adresă imobil	Număr cadastral	Nr. CF	Suprafaţa măsurată	Intravilan / extra.(I/E)	Nr. top.	Nr. tarla	Nr. parcelă	Categorie folosinţă	Suprafaţă parcelă	Identificator construcţie	Cod grupă destinaţie	Suprafaţa construită	Nr. niveluri	Nr. CF	Constr. cu acte (DA/NU)
160078	Extravilan, UAT. Mogoşeşti-Siret, Jud. Iași; (Tarla: 33, Parcela: 319/1/19)			3100	E		33	319/1/19	A	3100						

2. PROPRIETATEA / POSESIA

Titularul dreptului / posesiei			Proprietar=1 / Posesor=0	Data naşterii / CUI	Domiciliu / Sediu	Cota parte	Identificator entitate asociată	Cotă parte teren UI	Mod de dobândire	Act juridic			Obs. privitoare la proprietar
Nume / Denumire	Iniţiala tatălui	Prenume								Tip act	Nr. act / data	Emitent	
OLARU	A	MARIA	1		Loc. Mogosesti-Siret, UAT. Mogoşeşti-Siret, Jud. Iași	1/1	160078		Reconstituire	act administrativ	94442 / 12.05.1994	CJPSDDPAT IA ȘI	LIPSĂ CNP
MACOVEI	C	DIDINA	1		Loc. Mogosesti-Siret, UAT. Mogoşeşti-Siret, Jud. Iași								LIPSĂ CNP
BUZENCHI		MARIA	1		Loc. Mogosesti-Siret, UAT. Mogoşeşti-Siret, Jud. Iași								LIPSA CNP
MANTALE		ELENA	1		Loc. Mogosesti-Siret, UAT. Mogoşeşti-Siret, Jud. Iași								LIPSĂ CNP

3. SARCINI / DEZMEMBRĂMINTE

Titular			Data naşterii / CUI	Domiciliu / Sediu	Tipul sarcinii sau al dezmembrămintelor dreptului de proprietate	Cota parte	Identificator entitate asociată	Act juridic			Valoare ipotecă	Tip monedă
Nume / Denumire	Iniţiala tatălui	Prenume						Tip act	Nr. act / data	Emitent		
-	-	-	-	-	-	-	-	-	-	-	-	-

4. NOTĂRI, PROCESE, INTERDICŢII

Tipul notării	Tip act	Nr. act/ data	Emitent	Identificator entitate asociată
-	-	-	-	-

5. OBSERVAŢII

Imobil împrejmuit/ neîmprejmuit	Imobil contestat/ necontestat	Alte observaţii
Neîmprejmuit		

Persoană Fizică Autorizată de ANCPI să execute lucrări de cadastru, geodezie și cartografie
CERTIFICAT DE AUTORIZARE
Seria RO-B-J Nr. 1767/20.02.2020
S.C. TOTAL BUSINESS LAND S.R.L.
Clasa I

REGISTRUL CADASTRAL AL IMOBILELOR

ANEXA Nr. 2

UAT Mogoşeşti-Siret
Zonă cooperativizată (Co)

Sector cadastral nr. 16

1. DESCRIEREA IMOBILULUI

DATE TEREN											DATE CONSTRUCŢII					
Identificator teren	Adresă imobil	Număr cadastral	Nr. CF	Suprafaţa măsurată	Intravilan / extra.(I/E)	Nr. top.	Nr. tarla	Nr. parcelă	Categorie folosinţă	Suprafaţă parcelă	Identificator construcţie	Cod grupă destinaţie	Suprafaţa construită	Nr. niveluri	Nr. CF	Constr. cu acte (DA/NU)
160079	Extravilan, UAT. Mogoşeşti-Siret, Jud. Iași; (Tarla: 33, Parcela: 319/18)			23400	E		33	319/18	A	23400						

2. PROPRIETATEA / POSESIA

Titularul dreptului / posesiei			Proprietar=1 / Posesor=0	Data naşterii / CUI	Domiciliu / Sediu	Cota parte	Identificator entitate asociată	Cotă parte teren UI	Mod de dobândire	Act juridic			Obs. privitoare la proprietar
Nume / Denumire	Iniţiala tatălui	Prenume								Tip act	Nr. act / data	Emitent	
OLARIU	GH	GHEORGHE	1		Loc. Mogosesti-Siret, UAT. Mogoşeşti-Siret, Jud. Iași	1/1	160079		Reconstituire	act administrativ	95191 / 26.11.1996	CJPSDDPAT IA ȘI	LIPSĂ CNP
OLARIU	GH	GHEORGHE	1		Loc. Mogosesti-Siret, UAT. Mogoşeşti-Siret, Jud. Iași	1/1	160079		Reconstituire	act administrativ	95397 / 27.08.1998	CJPSDDPAT IA ȘI	LIPSĂ CNP
							160079			act administrativ	3483 / 08.08.2024	PRIMĂRIA COMUNEI MOGOȘEȘTI SIRET	

3. SARCINI / DEZMEMBRĂMINTE

Titular			Data naşterii / CUI	Domiciliu / Sediu	Tipul sarcinii sau al dezmembrămintelor dreptului de proprietate	Cota parte	Identificator entitate asociată	Act juridic			Valoare ipotecă	Tip monedă
Nume / Denumire	Iniţiala tatălui	Prenume						Tip act	Nr. act / data	Emitent		
-	-	-	-	-	-	-	-	-	-	-	-	-

4. NOTĂRI, PROCESE, INTERDICŢII

Tipul notării	Tip act	Nr. act/ data	Emitent	Identificator entitate asociată
SE NOTEAZĂ EXISTENȚA A DOUĂ ACTE JURIDICE DISTINCTE CARE AU CA OBIECT SUPRAFAȚA DE TEREN DE 23400 MP, SITUATĂ ÎN TARLAUA 33, PARCELA 319/8, RESPECTIV: TITLUL DE PROPRIETATE NR 95397.	act administrativ	3483 / 08.08.2024	PRIMĂRIA COMUNEI MOGOȘEȘTI SIRET	160079

5. OBSERVAŢII

Imobil împrejmuit/ neîmprejmuit	Imobil contestat/ necontestat	Alte observaţii
Neîmprejmuit		

Persoană Fizică Autorizată de ANCPI pentru lucrări de cadastru, geodezie și cartografie
CERTIFICAT DE AUTORIZARE
Seria RO-B-J
Nr. 1767/20.02.2020
S.C. TOTAL BUSINESS LAND S.R.L.
Clasa I

REGISTRUL CADASTRAL AL IMOBILELOR

ANEXA Nr. 2

UAT Mogoşeşti-Siret
Zonă cooperativizată (Co)

Sector cadastral nr. 16

1. DESCRIEREA IMOBILULUI

DATE TEREN											DATE CONSTRUCŢII					
Identificator teren	Adresă imobil	Număr cadastral	Nr. CF	Suprafaţa măsurată	Intravilan / extra.(I/E)	Nr. top.	Nr. tarla	Nr. parcelă	Categorie folosinţă	Suprafaţă parcelă	Identificator construcţie	Cod grupă destinaţie	Suprafaţa construită	Nr. niveluri	Nr. CF	Constr. cu acte (DA/NU)
160080	Extravilan, UAT. Mogoşeşti-Siret, Jud. Iași; (Tarla: 33, Parcela: 319/17)			4500	E		33	319/17	A	4500						

2. PROPRIETATEA / POSESIA

Titularul dreptului / posesiei			Proprietar=1 / Posesor=0	Data naşterii / CUI	Domiciliu / Sediu	Cota parte	Identificator entitate asociată	Cotă parte teren UI	Mod de dobândire	Act juridic			Obs. privitoare la proprietar
Nume / Denumire	Iniţiala tatălui	Prenume								Tip act	Nr. act / data	Emitent	
LUNGU	V GH	GHEORGHE	1		Loc. Mogosesti-Siret, UAT. Mogoşeşti-Siret, Jud. Iași	1/1	160080		Reconstituire	act administrativ	94030 / 12.10.1993	CJPSDDPAT IA ȘI	LIPSA CNP

3. SARCINI / DEZMEMBRĂMINTE

Titular			Data naşterii / CUI	Domiciliu / Sediu	Tipul sarcinii sau al dezmembrămintelor dreptului de proprietate	Cota parte	Identificator entitate asociată	Act juridic			Valoare ipotecă	Tip monedă
Nume / Denumire	Iniţiala tatălui	Prenume						Tip act	Nr. act / data	Emitent		
-	-	-	-	-	-	-	-	-	-	-	-	-

4. NOTĂRI, PROCESE, INTERDICŢII

Tipul notării	Tip act	Nr. act/ data	Emitent	Identificator entitate asociată
-	-	-	-	-

5. OBSERVAŢII

Imobil împrejmuit/ neîmprejmuit	Imobil contestat/ necontestat	Alte observaţii
Neîmprejmuit		

Persoană Fizică Autorizată de ANCPI să execute lucrări de cadastru, geodezie și cartografie
CERTIFICAT DE AUTORIZARE
Seria RO-B-J
Nr. 1767/20.02.2020
S.C. TOTAL BUSINESS LAND S.R.L.
Clasa I

REGISTRUL CADASTRAL AL IMOBILELOR

ANEXA Nr. 2

UAT Mogoşeşti-Siret
Zonă cooperativizată (Co)

Sector cadastral nr. 16

1. DESCRIEREA IMOBILULUI

DATE TEREN											DATE CONSTRUCŢII					
Identificator teren	Adresă imobil	Număr cadastral	Nr. CF	Suprafaţa măsurată	Intravilan / extra.(I/E)	Nr. top.	Nr. tarla	Nr. parcelă	Categorie folosinţă	Suprafaţă parcelă	Identificator construcţie	Cod grupă destinaţie	Suprafaţa construită	Nr. niveluri	Nr. CF	Constr. cu acte (DA/NU)
160081	Extravilan, UAT. Mogoşeşti-Siret, Jud. Iași; (Tarla: 33, Parcela: 319/1/16)			3800	E		33	319/1/16	A	3800						

2. PROPRIETATEA / POSESIA

Titularul dreptului / posesiei			Proprietar=1 / Posesor=0	Data naşterii / CUI	Domiciliu / Sediu	Cota parte	Identificator entitate asociată	Cotă parte teren UI	Mod de dobândire	Act juridic			Obs. privitoare la proprietar
Nume / Denumire	Iniţiala tatălui	Prenume								Tip act	Nr. act / data	Emitent	
APOSTOL	I	MIRCEA	1		Loc. Mogosesti-Siret, UAT. Mogoşeşti-Siret, Jud. Iași	1/1	160081		Reconstituire	act administrativ	94616 / 20.06.1994	CJPSDDPAT IA ȘI	LIPSĂ CNP
APOSTOL		CONSTANTIN	1		Loc. Mogosesti-Siret, UAT. Mogoşeşti-Siret, Jud. Iași								LIPSĂ CNP
APOSTOL		AURICA	1		Loc. Mogosesti-Siret, UAT. Mogoşeşti-Siret, Jud. Iași								LIPSĂ CNP

3. SARCINI / DEZMEMBRĂMINTE

Titular			Data naşterii / CUI	Domiciliu / Sediu	Tipul sarcinii sau al dezmembrămintelor dreptului de proprietate	Cota parte	Identificator entitate asociată	Act juridic			Valoare ipotecă	Tip monedă
Nume / Denumire	Iniţiala tatălui	Prenume						Tip act	Nr. act / data	Emitent		
-	-	-	-	-	-	-	-	-	-	-	-	-

4. NOTĂRI, PROCESE, INTERDICŢII

Tipul notării	Tip act	Nr. act/ data	Emitent	Identificator entitate asociată
-	-	-	-	-

5. OBSERVAŢII

Imobil împrejmuit/ neîmprejmuit	Imobil contestat/ necontestat	Alte observaţii
Neîmprejmuit		

Persoană Fizică Autorizată de ANCPI să execute lucrări de cadastru, geodezie și cartografie
CERTIFICAT DE AUTORIZARE
Seria RO-B-J
Nr. 1767/20.02.2020
S.C. TOTAL BUSINESS LAND S.R.L.
Clasa I

REGISTRUL CADASTRAL AL IMOBILELOR

ANEXA Nr. 2

UAT Mogoşeşti-Siret
Zonă cooperativizată (Co)

Sector cadastral nr. 16

1. DESCRIEREA IMOBILULUI

DATE TEREN											DATE CONSTRUCŢII					
Identificator teren	Adresă imobil	Număr cadastral	Nr. CF	Suprafaţa măsurată	Intravilan / extra.(I/E)	Nr. top.	Nr. tarla	Nr. parcelă	Categorie folosinţă	Suprafaţă parcelă	Identificator construcţie	Cod grupă destinaţie	Suprafaţa construită	Nr. niveluri	Nr. CF	Constr. cu acte (DA/NU)
160082	Extravilan, UAT. Mogoşeşti-Siret, Jud. Iași; (Tarla: 33, Parcela: 319/15)			4500	E		33	319/15	A	4500						

2. PROPRIETATEA / POSESIA

Titularul dreptului / posesiei			Proprietar=1 / Posesor=0	Data naşterii / CUI	Domiciliu / Sediu	Cota parte	Identificator entitate asociată	Cotă parte teren UI	Mod de dobândire	Act juridic			Obs. privitoare la proprietar
Nume / Denumire	Iniţiala tatălui	Prenume								Tip act	Nr. act / data	Emitent	
POPESCU	V	MARIA	1		Loc. Mogosesti-Siret, UAT. Mogoşeşti-Siret, Jud. Iași	1/1	160082		Reconstituire	act administrativ	94013 / 21.09.1993	CJPSDDPAT IA ȘI	LIPSĂ CNP

3. SARCINI / DEZMEMBRĂMINTE

Titular			Data naşterii / CUI	Domiciliu / Sediu	Tipul sarcinii sau al dezmembrămintelor dreptului de proprietate	Cota parte	Identificator entitate asociată	Act juridic			Valoare ipotecă	Tip monedă
Nume / Denumire	Iniţiala tatălui	Prenume						Tip act	Nr. act / data	Emitent		
-	-	-	-	-	-	-	-	-	-	-	-	-

4. NOTĂRI, PROCESE, INTERDICŢII

Tipul notării	Tip act	Nr. act/ data	Emitent	Identificator entitate asociată
-	-	-	-	-

5. OBSERVAŢII

Imobil împrejmuit/ neîmprejmuit	Imobil contestat/ necontestat	Alte observaţii
Neîmprejmuit		

Persoană Fizică Autorizată de ANCPI să execute lucrări de cadastru, geodezie și cartografie
CERTIFICAT DE AUTORIZARE
Seria RO-B-J
Nr. 1767/20.02.2020
S.C. TOTAL BUSINESS LAND S.R.L.
Clasa I

REGISTRUL CADASTRAL AL IMOBILELOR

ANEXA Nr. 2

UAT Mogoşeşti-Siret
Zonă cooperativizată (Co)

Sector cadastral nr. 16

1. DESCRIEREA IMOBILULUI

DATE TEREN											DATE CONSTRUCŢII					
Identificator teren	Adresă imobil	Număr cadastral	Nr. CF	Suprafaţa măsurată	Intravilan / extra.(I/E)	Nr. top.	Nr. tarla	Nr. parcelă	Categorie folosinţă	Suprafaţă parcelă	Identificator construcţie	Cod grupă destinaţie	Suprafaţa construită	Nr. niveluri	Nr. CF	Constr. cu acte (DA/NU)
160083	Extravilan, UAT. Mogoşeşti-Siret, Jud. Iași; (Tarla: 33, Parcela: 319/1/14)			6700	E		33	319/1/14	A	6700						

2. PROPRIETATEA / POSESIA

Titularul dreptului / posesiei			Proprietar=1 / Posesor=0	Data naşterii / CUI	Domiciliu / Sediu	Cota parte	Identificator entitate asociată	Cotă parte teren UI	Mod de dobândire	Act juridic			Obs. privitoare la proprietar
Nume / Denumire	Iniţiala tatălui	Prenume								Tip act	Nr. act / data	Emitent	
BÎTCA		CATINCA	1		Loc. Mogosesti-Siret, UAT. Mogoşeşti-Siret, Jud. Iași	1/1	160083		Reconstituire	act administrativ	94516 / 10.05.1994	CJPSDDPAT IA ȘI	LIPSĂ CNP
BLAGA		PARASCHIVA	1		Loc. Mogosesti-Siret, UAT. Mogoşeşti-Siret, Jud. Iași								LIPSĂ CNP
HÎNCU		VASILE	1		Loc. Mogosesti-Siret, UAT. Mogoşeşti-Siret, Jud. Iași								LIPSĂ CNP

3. SARCINI / DEZMEMBRĂMINTE

Titular			Data naşterii / CUI	Domiciliu / Sediu	Tipul sarcinii sau al dezmembrămintelor dreptului de proprietate	Cota parte	Identificator entitate asociată	Act juridic			Valoare ipotecă	Tip monedă
Nume / Denumire	Iniţiala tatălui	Prenume						Tip act	Nr. act / data	Emitent		
-	-	-	-	-	-	-	-	-	-	-	-	-

4. NOTĂRI, PROCESE, INTERDICŢII

Tipul notării	Tip act	Nr. act/ data	Emitent	Identificator entitate asociată
-	-	-	-	-

5. OBSERVAŢII

Imobil împrejmuit/ neîmprejmuit	Imobil contestat/ necontestat	Alte observaţii
Neîmprejmuit		

Persoană Fizică Autorizată de ANCPI să execute lucrări de cadastru, geodezie și cartografie
CERTIFICAT DE AUTORIZARE
Seria RO-B-J
Nr. 1767/20.02.2020
S.C. TOTAL BUSINESS LAND S.R.L.
Clasa I

REGISTRUL CADASTRAL AL IMOBILELOR

ANEXA Nr. 2

UAT Mogoşeşti-Siret
Zonă cooperativizată (Co)

Sector cadastral nr. 16

1. DESCRIEREA IMOBILULUI

DATE TEREN											DATE CONSTRUCŢII					
Identificator teren	Adresă imobil	Număr cadastral	Nr. CF	Suprafaţa măsurată	Intravilan / extra.(I/E)	Nr. top.	Nr. tarla	Nr. parcelă	Categorie folosinţă	Suprafaţă parcelă	Identificator construcţie	Cod grupă destinaţie	Suprafaţa construită	Nr. niveluri	Nr. CF	Constr. cu acte (DA/NU)
160084	Extravilan, UAT. Mogoşeşti-Siret, Jud. Iași; (Tarla: 33, Parcela: 319/31)			4200	E		33	319/31	A	4200						

2. PROPRIETATEA / POSESIA

Titularul dreptului / posesiei			Proprietar=1 / Posesor=0	Data naşterii / CUI	Domiciliu / Sediu	Cota parte	Identificator entitate asociată	Cotă parte teren UI	Mod de dobândire	Act juridic			Obs. privitoare la proprietar
Nume / Denumire	Iniţiala tatălui	Prenume								Tip act	Nr. act / data	Emitent	
POPA	I	AGLAIA	1		Loc. Mogosesti-Siret, UAT. Mogoşeşti-Siret, Jud. Iași	1/1	160084		Reconstituire	act administrativ	94195 / 01.02.1994	CJPSDDPAT IA ȘI	LIPSA CNP

3. SARCINI / DEZMEMBRĂMINTE

Titular			Data naşterii / CUI	Domiciliu / Sediu	Tipul sarcinii sau al dezmembrămintelor dreptului de proprietate	Cota parte	Identificator entitate asociată	Act juridic			Valoare ipotecă	Tip monedă
Nume / Denumire	Iniţiala tatălui	Prenume						Tip act	Nr. act / data	Emitent		
-	-	-	-	-	-	-	-	-	-	-	-	-

4. NOTĂRI, PROCESE, INTERDICŢII

Tipul notării	Tip act	Nr. act/ data	Emitent	Identificator entitate asociată
-	-	-	-	-

5. OBSERVAŢII

Imobil împrejmuit/ neîmprejmuit	Imobil contestat/ necontestat	Alte observaţii
Neîmprejmuit		

Persoană Fizică Autorizată de ANCPI să execute lucrări de cadastru, geodezie și cartografie
CERTIFICAT DE AUTORIZARE
Seria RO-B-J
Nr. 1767/20.02.2020
S.C. TOTAL BUSINESS LAND S.R.L.
Clasa I

REGISTRUL CADASTRAL AL IMOBILELOR

ANEXA Nr. 2

UAT Mogoşeşti-Siret
Zonă cooperativizată (Co)

Sector cadastral nr. 16

1. DESCRIEREA IMOBILULUI

DATE TEREN											DATE CONSTRUCŢII					
Identificator teren	Adresă imobil	Număr cadastral	Nr. CF	Suprafaţa măsurată	Intravilan / extra.(I/E)	Nr. top.	Nr. tarla	Nr. parcelă	Categorie folosinţă	Suprafaţă parcelă	Identificator construcţie	Cod grupă destinaţie	Suprafaţa construită	Nr. niveluri	Nr. CF	Constr. cu acte (DA/NU)
160085	Extravilan, UAT. Mogoşeşti-Siret, Jud. Iași; (Tarla: 33, Parcela: 319/48)			9500	E		33	319/48	A	9500						

2. PROPRIETATEA / POSESIA

Titularul dreptului / posesiei			Proprietar=1 / Posesor=0	Data naşterii / CUI	Domiciliu / Sediu	Cota parte	Identificator entitate asociată	Cotă parte teren UI	Mod de dobândire	Act juridic			Obs. privitoare la proprietar
Nume / Denumire	Iniţiala tatălui	Prenume								Tip act	Nr. act / data	Emitent	
MUNTEANU	I	LUCREȚIA	1		Loc. Mogosesti-Siret, UAT. Mogoşeşti-Siret, Jud. Iași	1/1	160085		Reconstituire	act administrativ	94454 / 16.05.1994	CJPSDDPAT IA ȘI	LIPSĂ CNP

3. SARCINI / DEZMEMBRĂMINTE

Titular			Data naşterii / CUI	Domiciliu / Sediu	Tipul sarcinii sau al dezmembrămintelor dreptului de proprietate	Cota parte	Identificator entitate asociată	Act juridic			Valoare ipotecă	Tip monedă
Nume / Denumire	Iniţiala tatălui	Prenume						Tip act	Nr. act / data	Emitent		
-	-	-	-	-	-	-	-	-	-	-	-	-

4. NOTĂRI, PROCESE, INTERDICŢII

Tipul notării	Tip act	Nr. act/ data	Emitent	Identificator entitate asociată
-	-	-	-	-

5. OBSERVAŢII

Imobil împrejmuit/ neîmprejmuit	Imobil contestat/ necontestat	Alte observaţii
Neîmprejmuit		

Persoană Fizică Autorizată de ANCPI să execute lucrări de cadastru, geodezie și cartografie
CERTIFICAT DE AUTORIZARE
Seria RO-B-J
Nr. 1767/20.02.2020
S.C. TOTAL BUSINESS LAND S.R.L.
Clasa I

REGISTRUL CADASTRAL AL IMOBILELOR

ANEXA Nr. 2

UAT Mogoşeşti-Siret
Zonă cooperativizată (Co)

Sector cadastral nr. 16

1. DESCRIEREA IMOBILULUI

DATE TEREN											DATE CONSTRUCŢII					
Identificator teren	Adresă imobil	Număr cadastral	Nr. CF	Suprafaţa măsurată	Intravilan / extra.(I/E)	Nr. top.	Nr. tarla	Nr. parcelă	Categorie folosinţă	Suprafaţă parcelă	Identificator construcţie	Cod grupă destinaţie	Suprafaţa construită	Nr. niveluri	Nr. CF	Constr. cu acte (DA/NU)
160086	Extravilan, UAT. Mogoşeşti-Siret, Jud. Iași; (Tarla: 32, Parcela: 304/12)			3800	E		32	304/12	A	3800						

2. PROPRIETATEA / POSESIA

Titularul dreptului / posesiei			Proprietar=1 / Posesor=0	Data naşterii / CUI	Domiciliu / Sediu	Cota parte	Identificator entitate asociată	Cotă parte teren UI	Mod de dobândire	Act juridic			Obs. privitoare la proprietar
Nume / Denumire	Iniţiala tatălui	Prenume								Tip act	Nr. act / data	Emitent	
CIOBANU		ELISABETA	1		Loc. Mogosesti-Siret, UAT. Mogoşeşti-Siret, Jud. Iași	1/1	160086		Reconstituire	act administrativ	93919 / 27.08.1993	CJPSDDPAT IA ȘI	LIPSĂ CNP

3. SARCINI / DEZMEMBRĂMINTE

Titular			Data naşterii / CUI	Domiciliu / Sediu	Tipul sarcinii sau al dezmembrămintelor dreptului de proprietate	Cota parte	Identificator entitate asociată	Act juridic			Valoare ipotecă	Tip monedă
Nume / Denumire	Iniţiala tatălui	Prenume						Tip act	Nr. act / data	Emitent		
-	-	-	-	-	-	-	-	-	-	-	-	-

4. NOTĂRI, PROCESE, INTERDICŢII

Tipul notării	Tip act	Nr. act/ data	Emitent	Identificator entitate asociată
-	-	-	-	-

5. OBSERVAŢII

Imobil împrejmuit/ neîmprejmuit	Imobil contestat/ necontestat	Alte observaţii
Neîmprejmuit		CONFORM PLANULUI CADASTRAL SUPRAPUS PESTE MĂSURĂTORI IMOBILUL SE REGĂSE ȘTE ÎN TARLAUA 33, PARCELA A319/1.

Persoană Fizică Autorizată de ANCPI să execute lucrări de cadastru, geodezie și cartografie
CERTIFICAT DE AUTORIZARE
Seria RO-B-J
Nr. 1767/20.02.2020
S.C. TOTAL BUSINESS LAND S.R.L.
Clasa I

REGISTRUL CADASTRAL AL IMOBILELOR

ANEXA Nr. 2

UAT Mogoşeşti-Siret
Zonă cooperativizată (Co)

Sector cadastral nr. 16

1. DESCRIEREA IMOBILULUI

DATE TEREN											DATE CONSTRUCŢII					
Identificator teren	Adresă imobil	Număr cadastral	Nr. CF	Suprafaţa măsurată	Intravilan / extra.(I/E)	Nr. top.	Nr. tarla	Nr. parcelă	Categorie folosinţă	Suprafaţă parcelă	Identificator construcţie	Cod grupă destinaţie	Suprafaţa construită	Nr. niveluri	Nr. CF	Constr. cu acte (DA/NU)
160087	Extravilan, UAT. Mogoşeşti-Siret, Jud. Iași; (Tarla: 33, Parcela: 319/1/12)			4900	E		33	319/1/12	A	4900						

2. PROPRIETATEA / POSESIA

Titularul dreptului / posesiei			Proprietar=1 / Posesor=0	Data naşterii / CUI	Domiciliu / Sediu	Cota parte	Identificator entitate asociată	Cotă parte teren UI	Mod de dobândire	Act juridic			Obs. privitoare la proprietar
Nume / Denumire	Iniţiala tatălui	Prenume								Tip act	Nr. act / data	Emitent	
LUNGU	D	IOAN	1		Loc. Mogosesti-Siret, UAT. Mogoşeşti-Siret, Jud. Iași	1/1	160087		Reconstituire	act administrativ	94637 / 21.06.1994	CJPSDDPAT IA ȘI	LIPSĂ CNP
LUNGU	D	VASILE	1		Loc. Mogosesti-Siret, UAT. Mogoşeşti-Siret, Jud. Iași								LIPSĂ CNP
MARDARE	D	MARIA	1		Loc. Mogosesti-Siret, UAT. Mogoşeşti-Siret, Jud. Iași								LIPSĂ CNP

3. SARCINI / DEZMEMBRĂMINTE

Titular			Data naşterii / CUI	Domiciliu / Sediu	Tipul sarcinii sau al dezmembrămintelor dreptului de proprietate	Cota parte	Identificator entitate asociată	Act juridic			Valoare ipotecă	Tip monedă
Nume / Denumire	Iniţiala tatălui	Prenume						Tip act	Nr. act / data	Emitent		
-	-	-	-	-	-	-	-	-	-	-	-	-

4. NOTĂRI, PROCESE, INTERDICŢII

Tipul notării	Tip act	Nr. act/ data	Emitent	Identificator entitate asociată
-	-	-	-	-

5. OBSERVAŢII

Imobil împrejmuit/ neîmprejmuit	Imobil contestat/ necontestat	Alte observaţii
Neîmprejmuit		

Persoană Fizică Autorizată de ANCPI să execute lucrări de cadastru, geodezie și cartografie
CERTIFICAT DE AUTORIZARE
Seria RO-B-J
Nr. 1767/20.02.2020
S.C. TOTAL BUSINESS LAND S.R.L.
Clasa I

REGISTRUL CADASTRAL AL IMOBILELOR

ANEXA Nr. 2

UAT Mogoşeşti-Siret
Zonă cooperativizată (Co)

Sector cadastral nr. 16

1. DESCRIEREA IMOBILULUI

DATE TEREN											DATE CONSTRUCŢII					
Identificator teren	Adresă imobil	Număr cadastral	Nr. CF	Suprafaţa măsurată	Intravilan / extra.(I/E)	Nr. top.	Nr. tarla	Nr. parcelă	Categorie folosinţă	Suprafaţă parcelă	Identificator construcţie	Cod grupă destinaţie	Suprafaţa construită	Nr. niveluri	Nr. CF	Constr. cu acte (DA/NU)
160088	Extravilan, UAT. Mogoşeşti-Siret, Jud. Iaşi; (Tarla: 33, Parcela: 309/4)			2000	E		33	309/4	A	2000						

2. PROPRIETATEA / POSESIA

Titularul dreptului / posesiei			Proprietar=1 / Posesor=0	Data naşterii / CUI	Domiciliu / Sediu	Cota parte	Identificator entitate asociată	Cotă parte teren UI	Mod de dobândire	Act juridic			Obs. privitoare la proprietar
Nume / Denumire	Iniţiala tatălui	Prenume								Tip act	Nr. act / data	Emitent	
LUNGU	D	VASILE	1		Loc. Mogosesti-Siret, UAT. Mogoşeşti-Siret, Jud. Iaşi	1/1	160088		Reconstituire	act administrativ	93979 / 17.09.1993	CJPSDDPAT IA ȘI	LIPSĂ CNP

3. SARCINI / DEZMEMBRĂMINTE

Titular			Data naşterii / CUI	Domiciliu / Sediu	Tipul sarcinii sau al dezmembrămintelor dreptului de proprietate	Cota parte	Identificator entitate asociată	Act juridic			Valoare ipotecă	Tip monedă
Nume / Denumire	Iniţiala tatălui	Prenume						Tip act	Nr. act / data	Emitent		
-	-	-	-	-	-	-	-	-	-	-	-	-

4. NOTĂRI, PROCESE, INTERDICŢII

Tipul notării	Tip act	Nr. act/ data	Emitent	Identificator entitate asociată
-	-	-	-	-

5. OBSERVAŢII

Imobil împrejmuit/ neîmprejmuit	Imobil contestat/ necontestat	Alte observaţii
Neîmprejmuit		CONFORM PLANULUI CADASTRAL SUPRAPUS PESTE MĂSURĂTORI IMOBILUL SE REGĂSE ȘTE ÎN PARCELA A319.

Persoană Fizică Autorizată de ANCPI să execute lucrări de cadastru, geodezie și cartografie
CERTIFICAT DE AUTORIZARE
Seria RO-B-J
Nr. 1767/20.02.2020
S.C. TOTAL BUSINESS LAND S.R.L.
Clasa I

REGISTRUL CADASTRAL AL IMOBILELOR

ANEXA Nr. 2

UAT Mogoşeşti-Siret
Zonă cooperativizată (Co)

Sector cadastral nr. 16

1. DESCRIEREA IMOBILULUI

DATE TEREN											DATE CONSTRUCŢII					
Identificator teren	Adresă imobil	Număr cadastral	Nr. CF	Suprafaţa măsurată	Intravilan / extra.(I/E)	Nr. top.	Nr. tarla	Nr. parcelă	Categorie folosinţă	Suprafaţă parcelă	Identificator construcţie	Cod grupă destinaţie	Suprafaţa construită	Nr. niveluri	Nr. CF	Constr. cu acte (DA/NU)
160089	Extravilan, UAT. Mogoşeşti-Siret, Jud. Iaşi; (Tarla: 33, Parcela: 319/1)			8100	E		33	319/1	A	8100						

2. PROPRIETATEA / POSESIA

Titularul dreptului / posesiei			Proprietar=1 / Posesor=0	Data naşterii / CUI	Domiciliu / Sediu	Cota parte	Identificator entitate asociată	Cotă parte teren UI	Mod de dobândire	Act juridic			Obs. privitoare la proprietar
Nume / Denumire	Iniţiala tatălui	Prenume								Tip act	Nr. act / data	Emitent	
NEIDENTIFICAT		NEIDENTIFICAT	0		Loc. Mogosesti-Siret, UAT. Mogoşeşti-Siret, Jud. Iași	1/1	160089		Lege	act normativ	7 / 13.03.1996	PARLAMENTUL ROMÂNIEI	LIPSĂ CNP
							160089			act normativ	7 / 13.03.1996	PARLAMENTUL ROMÂNIEI	

3. SARCINI / DEZMEMBRĂMINTE

Titular			Data naşterii / CUI	Domiciliu / Sediu	Tipul sarcinii sau al dezmembrămintelor dreptului de proprietate	Cota parte	Identificator entitate asociată	Act juridic			Valoare ipotecă	Tip monedă
Nume / Denumire	Iniţiala tatălui	Prenume						Tip act	Nr. act / data	Emitent		
-	-	-	-	-	-	-	-	-	-	-	-	-

4. NOTĂRI, PROCESE, INTERDICŢII

Tipul notării	Tip act	Nr. act/ data	Emitent	Identificator entitate asociată
Se notează mențiunea de proprietar neidentificat.	act normativ	7 / 13.03.1996	PARLAMENTUL ROMÂNIEI	160089

5. OBSERVAŢII

Imobil împrejmuit/ neîmprejmuit	Imobil contestat/ necontestat	Alte observaţii
Neîmprejmuit		

Persoană Fizică Autorizată de ANCPI să execute lucrări de cadastru, geodezie și cartografie
CERTIFICAT DE AUTORIZARE
Seria RO-B-J
Nr. 1767/20.02.2020
S.C. TOTAL BUSINESS LAND S.R.L.
Clasa I

REGISTRUL CADASTRAL AL IMOBILELOR

ANEXA Nr. 2

UAT Mogoşeşti-Siret
Zonă cooperativizată (Co)

Sector cadastral nr. 16

1. DESCRIEREA IMOBILULUI

DATE TEREN											DATE CONSTRUCŢII					
Identificator teren	Adresă imobil	Număr cadastral	Nr. CF	Suprafaţa măsurată	Intravilan / extra.(I/E)	Nr. top.	Nr. tarla	Nr. parcelă	Categorie folosinţă	Suprafaţă parcelă	Identificator construcţie	Cod grupă destinaţie	Suprafaţa construită	Nr. niveluri	Nr. CF	Constr. cu acte (DA/NU)
160090	Extravilan, UAT. Mogoşeşti-Siret, Jud. Iași; (Tarla: 33, Parcela: 319/1/8)			2900	E		33	319/1/8	A	2900						

2. PROPRIETATEA / POSESIA

Titularul dreptului / posesiei			Proprietar=1 / Posesor=0	Data naşterii / CUI	Domiciliu / Sediu	Cota parte	Identificator entitate asociată	Cotă parte teren UI	Mod de dobândire	Act juridic			Obs. privitoare la proprietar
Nume / Denumire	Iniţiala tatălui	Prenume								Tip act	Nr. act / data	Emitent	
MUSCALU		PETRU	1		Loc. Mogosesti-Siret, UAT. Mogoşeşti-Siret, Jud. Iași	1/1	160090		Reconstituire	act administrativ	94354 / 15.03.1994	CJPSDDPAT IA ȘI	LIPSĂ CNP

3. SARCINI / DEZMEMBRĂMINTE

Titular			Data naşterii / CUI	Domiciliu / Sediu	Tipul sarcinii sau al dezmembrămintelor dreptului de proprietate	Cota parte	Identificator entitate asociată	Act juridic			Valoare ipotecă	Tip monedă
Nume / Denumire	Iniţiala tatălui	Prenume						Tip act	Nr. act / data	Emitent		
-	-	-	-	-	-	-	-	-	-	-	-	-

4. NOTĂRI, PROCESE, INTERDICŢII

Tipul notării	Tip act	Nr. act/ data	Emitent	Identificator entitate asociată
-	-	-	-	-

5. OBSERVAŢII

Imobil împrejmuit/ neîmprejmuit	Imobil contestat/ necontestat	Alte observaţii
Neîmprejmuit		

Persoană Fizică Autorizată de ANCPI să execute lucrări de cadastru, geodezie și cartografie
CERTIFICAT DE AUTORIZARE
Seria RO-B-J
Nr. 1767/20.02.2020
S.C. TOTAL BUSINESS LAND S.R.L.
Clasa I

REGISTRUL CADASTRAL AL IMOBILELOR

ANEXA Nr. 2

UAT Mogoşeşti-Siret
Zonă cooperativizată (Co)

Sector cadastral nr. 16

1. DESCRIEREA IMOBILULUI

DATE TEREN											DATE CONSTRUCŢII					
Identificator teren	Adresă imobil	Număr cadastral	Nr. CF	Suprafaţa măsurată	Intravilan / extra.(I/E)	Nr. top.	Nr. tarla	Nr. parcelă	Categorie folosinţă	Suprafaţă parcelă	Identificator construcţie	Cod grupă destinaţie	Suprafaţa construită	Nr. niveluri	Nr. CF	Constr. cu acte (DA/NU)
160091	Extravilan, UAT. Mogoşeşti-Siret, Jud. Iași; (Tarla: 33, Parcela: 309/1/6)			6400	E		33	309/1/6	A	6400						

2. PROPRIETATEA / POSESIA

Titularul dreptului / posesiei			Proprietar=1 / Posesor=0	Data naşterii / CUI	Domiciliu / Sediu	Cota parte	Identificator entitate asociată	Cotă parte teren UI	Mod de dobândire	Act juridic			Obs. privitoare la proprietar
Nume / Denumire	Iniţiala tatălui	Prenume								Tip act	Nr. act / data	Emitent	
DOBO Ș	V	VASILE	1		Loc. Mogosesti-Siret, UAT. Mogoşeşti-Siret, Jud. Iași	1/1	160091		Reconstituire	act administrativ	94466 / 17.05.1994	CJPSDDPAT IA ȘI	LIPSĂ CNP

3. SARCINI / DEZMEMBRĂMINTE

Titular			Data naşterii / CUI	Domiciliu / Sediu	Tipul sarcinii sau al dezmembrămintelor dreptului de proprietate	Cota parte	Identificator entitate asociată	Act juridic			Valoare ipotecă	Tip monedă
Nume / Denumire	Iniţiala tatălui	Prenume						Tip act	Nr. act / data	Emitent		
-	-	-	-	-	-	-	-	-	-	-	-	-

4. NOTĂRI, PROCESE, INTERDICŢII

Tipul notării	Tip act	Nr. act/ data	Emitent	Identificator entitate asociată
-	-	-	-	-

5. OBSERVAŢII

Imobil împrejmuit/ neîmprejmuit	Imobil contestat/ necontestat	Alte observaţii
Neîmprejmuit		CONFORM PLANULUI CADASTRAL SUPRAPUS PESTE MĂSURĂTORI IMOBILUL SE REGĂSE ȘTE ÎN PARCELA A319.

Persoană Fizică Autorizată de ANCPI să execute lucrări de cadastru, geodezie și cartografie
CERTIFICAT DE AUTORIZARE
Seria RO-B-J
Nr. 1767/20.02.2020
S.C. TOTAL BUSINESS LAND S.R.L.
Clasa I

REGISTRUL CADASTRAL AL IMOBILELOR

ANEXA Nr. 2

UAT Mogoşeşti-Siret
Zonă cooperativizată (Co)

Sector cadastral nr. 16

1. DESCRIEREA IMOBILULUI

DATE TEREN											DATE CONSTRUCŢII					
Identificator teren	Adresă imobil	Număr cadastral	Nr. CF	Suprafaţa măsurată	Intravilan / extra.(I/E)	Nr. top.	Nr. tarla	Nr. parcelă	Categorie folosinţă	Suprafaţă parcelă	Identificator construcţie	Cod grupă destinaţie	Suprafaţa construită	Nr. niveluri	Nr. CF	Constr. cu acte (DA/NU)
160092	Extravilan, UAT. Mogoşeşti-Siret, Jud. Iaşi; (Tarla: 33, Parcela: 319/5)			8400	E		33	319/5	A	8400						

2. PROPRIETATEA / POSESIA

Titularul dreptului / posesiei			Proprietar=1 / Posesor=0	Data naşterii / CUI	Domiciliu / Sediu	Cota parte	Identificator entitate asociată	Cotă parte teren UI	Mod de dobândire	Act juridic			Obs. privitoare la proprietar
Nume / Denumire	Iniţiala tatălui	Prenume								Tip act	Nr. act / data	Emitent	
JITĂRĂSCU		MARIA	1		Loc. Mogosesti-Siret, UAT. Mogoşeşti-Siret, Jud. Iași	1/1	160092		Reconstituire	act administrativ	95219 / 26.11.1996	CJPSDDPAT IA ȘI	LIPSĂ CNP

3. SARCINI / DEZMEMBRĂMINTE

Titular			Data naşterii / CUI	Domiciliu / Sediu	Tipul sarcinii sau al dezmembrămintelor dreptului de proprietate	Cota parte	Identificator entitate asociată	Act juridic			Valoare ipotecă	Tip monedă
Nume / Denumire	Iniţiala tatălui	Prenume						Tip act	Nr. act / data	Emitent		
-	-	-	-	-	-	-	-	-	-	-	-	-

4. NOTĂRI, PROCESE, INTERDICŢII

Tipul notării	Tip act	Nr. act/ data	Emitent	Identificator entitate asociată
-	-	-	-	-

5. OBSERVAŢII

Imobil împrejmuit/ neîmprejmuit	Imobil contestat/ necontestat	Alte observaţii
Neîmprejmuit		

Persoană Fizică Autorizată de ANCPI să execute lucrări de cadastru, geodezie și cartografie
CERTIFICAT DE AUTORIZARE
Seria RO-B-J
Nr. 1767/20.02.2020
S.C. TOTAL BUSINESS LAND S.R.L.
Clasa I

REGISTRUL CADASTRAL AL IMOBILELOR

ANEXA Nr. 2

UAT Mogoşeşti-Siret
Zonă cooperativizată (Co)

Sector cadastral nr. 16

1. DESCRIEREA IMOBILULUI

DATE TEREN											DATE CONSTRUCŢII					
Identificator teren	Adresă imobil	Număr cadastral	Nr. CF	Suprafaţa măsurată	Intravilan / extra.(I/E)	Nr. top.	Nr. tarla	Nr. parcelă	Categorie folosinţă	Suprafaţă parcelă	Identificator construcţie	Cod grupă destinaţie	Suprafaţa construită	Nr. niveluri	Nr. CF	Constr. cu acte (DA/NU)
160093	Extravilan, UAT. Mogoşeşti-Siret, Jud. Iaşi; (Tarla: 33, Parcela: 319/4)			6800	E		33	319/4	A	6800						

2. PROPRIETATEA / POSESIA

Titularul dreptului / posesiei			Proprietar=1 / Posesor=0	Data naşterii / CUI	Domiciliu / Sediu	Cota parte	Identificator entitate asociată	Cotă parte teren UI	Mod de dobândire	Act juridic			Obs. privitoare la proprietar
Nume / Denumire	Iniţiala tatălui	Prenume								Tip act	Nr. act / data	Emitent	
BENEA	I	VASILE	1		Loc. Mogosesti-Siret, UAT. Mogoşeşti-Siret, Jud. Iași	1/1	160093		Reconstituire	act administrativ	95193 / 26.11.1996	CJPSDDPAT IA ȘI	LIPSĂ CNP

3. SARCINI / DEZMEMBRĂMINTE

Titular			Data naşterii / CUI	Domiciliu / Sediu	Tipul sarcinii sau al dezmembrămintelor dreptului de proprietate	Cota parte	Identificator entitate asociată	Act juridic			Valoare ipotecă	Tip monedă
Nume / Denumire	Iniţiala tatălui	Prenume						Tip act	Nr. act / data	Emitent		
-	-	-	-	-	-	-	-	-	-	-	-	-

4. NOTĂRI, PROCESE, INTERDICŢII

Tipul notării	Tip act	Nr. act/ data	Emitent	Identificator entitate asociată
-	-	-	-	-

5. OBSERVAŢII

Imobil împrejmuit/ neîmprejmuit	Imobil contestat/ necontestat	Alte observaţii
Neîmprejmuit		

Persoană Fizică Autorizată de ANCPI să execute lucrări de cadastru, geodezie și cartografie
CERTIFICAT DE AUTORIZARE
Seria RO-B-J
Nr. 1767/20.02.2020
S.C. TOTAL BUSINESS LAND S.R.L.
Clasa I

REGISTRUL CADASTRAL AL IMOBILELOR

ANEXA Nr. 2

UAT Mogoşeşti-Siret
Zonă cooperativizată (Co)

Sector cadastral nr. 16

1. DESCRIEREA IMOBILULUI

DATE TEREN											DATE CONSTRUCŢII					
Identificator teren	Adresă imobil	Număr cadastral	Nr. CF	Suprafaţa măsurată	Intravilan / extra.(I/E)	Nr. top.	Nr. tarla	Nr. parcelă	Categorie folosinţă	Suprafaţă parcelă	Identificator construcţie	Cod grupă destinaţie	Suprafaţa construită	Nr. niveluri	Nr. CF	Constr. cu acte (DA/NU)
160094	Extravilan, UAT. Mogoşeşti-Siret, Jud. Iași; (Tarla: 33, Parcela: 319)			1400	E		33	319	A	1400						

2. PROPRIETATEA / POSESIA

Titularul dreptului / posesiei			Proprietar=1 / Posesor=0	Data naşterii / CUI	Domiciliu / Sediu	Cota parte	Identificator entitate asociată	Cotă parte teren UI	Mod de dobândire	Act juridic			Obs. privitoare la proprietar
Nume / Denumire	Iniţiala tatălui	Prenume								Tip act	Nr. act / data	Emitent	
NEIDENTIFICAT		NEIDENTIFICAT	0		Loc. Mogosesti-Siret, UAT. Mogoşeşti-Siret, Jud. Iași	1/1	160094		Lege	act normativ	7 / 13.03.1996	PARLAMENTUL ROMÂNIEI	LIPSĂ CNP
							160094			act normativ	7 / 13.03.1996	PARLAMENTUL ROMÂNIEI	

3. SARCINI / DEZMEMBRĂMINTE

Titular			Data naşterii / CUI	Domiciliu / Sediu	Tipul sarcinii sau al dezmembrămintelor dreptului de proprietate	Cota parte	Identificator entitate asociată	Act juridic			Valoare ipotecă	Tip monedă
Nume / Denumire	Iniţiala tatălui	Prenume						Tip act	Nr. act / data	Emitent		
-	-	-	-	-	-	-	-	-	-	-	-	-

4. NOTĂRI, PROCESE, INTERDICŢII

Tipul notării	Tip act	Nr. act/ data	Emitent	Identificator entitate asociată
Se notează mențiunea de proprietar neidentificat.	act normativ	7 / 13.03.1996	PARLAMENTUL ROMÂNIEI	160094

5. OBSERVAŢII

Imobil împrejmuit/ neîmprejmuit	Imobil contestat/ necontestat	Alte observaţii
Neîmprejmuit		

Persoană Fizică Autorizată de ANCPI să execute lucrări de cadastru, geodezie și cartografie
CERTIFICAT DE AUTORIZARE
Seria RO-B-J
Nr. 1767/20.02.2020
S.C. TOTAL BUSINESS LAND S.R.L.
Clasa I

REGISTRUL CADASTRAL AL IMOBILELOR

ANEXA Nr. 2

UAT Mogoşeşti-Siret
Zonă cooperativizată (Co)

Sector cadastral nr. 16

1. DESCRIEREA IMOBILULUI

DATE TEREN											DATE CONSTRUCŢII					
Identificator teren	Adresă imobil	Număr cadastral	Nr. CF	Suprafaţa măsurată	Intravilan / extra.(I/E)	Nr. top.	Nr. tarla	Nr. parcelă	Categorie folosinţă	Suprafaţă parcelă	Identificator construcţie	Cod grupă destinaţie	Suprafaţa construită	Nr. niveluri	Nr. CF	Constr. cu acte (DA/NU)
160095	Extravilan, UAT. Mogoşeşti-Siret, Jud. Iaşi; (Tarla: 33, Parcela: 319/2)			5000	E		33	319/2	A	5000						

2. PROPRIETATEA / POSESIA

Titularul dreptului / posesiei			Proprietar=1 / Posesor=0	Data naşterii / CUI	Domiciliu / Sediu	Cota parte	Identificator entitate asociată	Cotă parte teren UI	Mod de dobândire	Act juridic			Obs. privitoare la proprietar
Nume / Denumire	Iniţiala tatălui	Prenume								Tip act	Nr. act / data	Emitent	
MUNTEANU		IOAN	1		Loc. Mogosesti-Siret, UAT. Mogoşeşti-Siret, Jud. Iaşi	1/1	160095		Reconstituire	act administrativ	93991 / 20.09.1993	CJPSDDPAT IA ȘI	LIPSĂ CNP
MUNTEANU		IOAN	1		Loc. Mogosesti-Siret, UAT. Mogoşeşti-Siret, Jud. Iaşi	1/1	160095		Reconstituire	act administrativ	95442 / 14.08.2000	CJPSDDPAT IA ȘI	LIPSĂ CNP
							160095			act administrativ	3483 / 08.08.2024	PRIMĂRIA COMUNEI MOGO ȘE ȘTI SIRET	

3. SARCINI / DEZMEMBRĂMINTE

Titular			Data naşterii / CUI	Domiciliu / Sediu	Tipul sarcinii sau al dezmembrămintelor dreptului de proprietate	Cota parte	Identificator entitate asociată	Act juridic			Valoare ipotecă	Tip monedă
Nume / Denumire	Iniţiala tatălui	Prenume						Tip act	Nr. act / data	Emitent		
-	-	-	-	-	-	-	-	-	-	-	-	-

4. NOTĂRI, PROCESE, INTERDICŢII

Tipul notării	Tip act	Nr. act/ data	Emitent	Identificator entitate asociată
SE NOTEAZĂ EXISTENȚA A DOUĂ ACTE JURIDICE DISTINCTE CARE AU CA OBIECT SUPRAFAȚA DE TEREN DE 5000 MP, SITUATĂ ÎN TARLAUA 33, PARCELA 319/2, RESPECTIV: TITLUL DE PROPRIETATE NR 95442.	act administrativ	3483 / 08.08.2024	PRIMĂRIA COMUNEI MOGO ȘE ȘTI SIRET	160095

5. OBSERVAŢII

Imobil împrejmuit/ neîmprejmuit	Imobil contestat/ necontestat	Alte observaţii
Neîmprejmuit		

Persoană Fizică Autorizată de ANCPI să execute lucrări de cadastru, geodezie și cartografie
CERTIFICAT DE AUTORIZARE
Seria RO-B-J
Nr. 1767/20.02.2020
S.C. TOTAL BUSINESS LAND S.R.L.
Clasa I

REGISTRUL CADASTRAL AL IMOBILELOR

ANEXA Nr. 2

UAT Mogoşeşti-Siret
Zonă cooperativizată (Co)

Sector cadastral nr. 16

1. DESCRIEREA IMOBILULUI

DATE TEREN											DATE CONSTRUCŢII					
Identificator teren	Adresă imobil	Număr cadastral	Nr. CF	Suprafaţa măsurată	Intravilan / extra.(I/E)	Nr. top.	Nr. tarla	Nr. parcelă	Categorie folosinţă	Suprafaţă parcelă	Identificator construcţie	Cod grupă destinaţie	Suprafaţa construită	Nr. niveluri	Nr. CF	Constr. cu acte (DA/NU)
160096	Extravilan, UAT. Mogoşeşti-Siret, Jud. Iași; (Tarla: 33, Parcela: 319/11)			10000	E		33	319/11	A	10000						

2. PROPRIETATEA / POSESIA

Titularul dreptului / posesiei			Proprietar=1 / Posesor=0	Data naşterii / CUI	Domiciliu / Sediu	Cota parte	Identificator entitate asociată	Cotă parte teren UI	Mod de dobândire	Act juridic			Obs. privitoare la proprietar
Nume / Denumire	Iniţiala tatălui	Prenume								Tip act	Nr. act / data	Emitent	
PAL		MARIA	1		Loc. Mogosesti-Siret, UAT. Mogoşeşti-Siret, Jud. Iași	1/1	160096		Reconstituire	act administrativ	94361 / 15.03.1994	CJPSDDPAT IASI	LIPSA CNP
PAL		DAMIAN		06.10.1963	Loc. Tudor Vladimirescu, UAT. Mogoşeşti-Siret, Jud. Iași		160096			act notarial	146 / 07.09.2021	NP CORDONEANU ELENA-CRISTINA	

3. SARCINI / DEZMEMBRĂMINTE

Titular			Data naşterii / CUI	Domiciliu / Sediu	Tipul sarcinii sau al dezmembrămintelor dreptului de proprietate	Cota parte	Identificator entitate asociată	Act juridic			Valoare ipotecă	Tip monedă
Nume / Denumire	Iniţiala tatălui	Prenume						Tip act	Nr. act / data	Emitent		
-	-	-	-	-	-	-	-	-	-	-	-	-

4. NOTĂRI, PROCESE, INTERDICŢII

Tipul notării	Tip act	Nr. act/ data	Emitent	Identificator entitate asociată
SE NOTEAZA EXISTENTA CERTIFICATULUI DE MOSTENITOR NR 146/07.09.2021 EMIS DE NP CORDONEANU ELENA-CRISTINA.	act notarial	146 / 07.09.2021	NP CORDONEANU ELENA-CRISTINA	160096

5. OBSERVAŢII

Imobil împrejmuit/ neîmprejmuit	Imobil contestat/ necontestat	Alte observaţii
Neîmprejmuit		

Persoană Fizică Autorizată să execute lucrări de cadastru, geodezie și cartografie de ANCPI
CERTIFICAT DE AUTORIZARE
Seria RO-B-J
Nr. 1767/20.02.2020
S.C. TOTAL BUSINESS LAND S.R.L.
Clasa I

REGISTRUL CADASTRAL AL IMOBILELOR

ANEXA Nr. 2

UAT Mogoşeşti-Siret
Zonă cooperativizată (Co)

Sector cadastral nr. 16

1. DESCRIEREA IMOBILULUI

DATE TEREN											DATE CONSTRUCŢII					
Identificator teren	Adresă imobil	Număr cadastral	Nr. CF	Suprafaţa măsurată	Intravilan / extra.(I/E)	Nr. top.	Nr. tarla	Nr. parcelă	Categorie folosinţă	Suprafaţă parcelă	Identificator construcţie	Cod grupă destinaţie	Suprafaţa construită	Nr. niveluri	Nr. CF	Constr. cu acte (DA/NU)
160097	Extravilan, UAT. Mogoşeşti-Siret, Jud. Iaşi; (Tarla: 33, Parcela: 319/1)			16100	E		33	319/1	A	16100						

2. PROPRIETATEA / POSESIA

Titularul dreptului / posesiei			Proprietar=1 / Posesor=0	Data naşterii / CUI	Domiciliu / Sediu	Cota parte	Identificator entitate asociată	Cotă parte teren UI	Mod de dobândire	Act juridic			Obs. privitoare la proprietar
Nume / Denumire	Iniţiala tatălui	Prenume								Tip act	Nr. act / data	Emitent	
NEIDENTIFICAT		NEIDENTIFICAT	0		Loc. Mogosesti-Siret, UAT. Mogoşeşti-Siret, Jud. Iași	1/1	160097		Lege	act normativ	7 / 13.03.1996	PARLAMENTUL ROMÂNIEI	LIPSĂ CNP
							160097			act normativ	7 / 13.03.1996	PARLAMENTUL ROMÂNIEI	

3. SARCINI / DEZMEMBRĂMINTE

Titular			Data naşterii / CUI	Domiciliu / Sediu	Tipul sarcinii sau al dezmembrămintelor dreptului de proprietate	Cota parte	Identificator entitate asociată	Act juridic			Valoare ipotecă	Tip monedă
Nume / Denumire	Iniţiala tatălui	Prenume						Tip act	Nr. act / data	Emitent		
-	-	-	-	-	-	-	-	-	-	-	-	-

4. NOTĂRI, PROCESE, INTERDICŢII

Tipul notării	Tip act	Nr. act/ data	Emitent	Identificator entitate asociată
Se notează mențiunea de proprietar neidentificat.	act normativ	7 / 13.03.1996	PARLAMENTUL ROMÂNIEI	160097

5. OBSERVAŢII

Imobil împrejmuit/ neîmprejmuit	Imobil contestat/ necontestat	Alte observaţii
Neîmprejmuit		

Persoană Fizică Autorizată de ANCPI să execute lucrări de cadastru, geodezie și cartografie
CERTIFICAT DE AUTORIZARE
Seria RO-B-J
Nr. 1767/20.02.2020
S.C. TOTAL BUSINESS LAND S.R.L.
Clasa I

REGISTRUL CADASTRAL AL IMOBILELOR

ANEXA Nr. 2

UAT Mogoşeşti-Siret
Zonă cooperativizată (Co)

Sector cadastral nr. 16

1. DESCRIEREA IMOBILULUI

DATE TEREN											DATE CONSTRUCŢII					
Identificator teren	Adresă imobil	Număr cadastral	Nr. CF	Suprafaţa măsurată	Intravilan / extra.(I/E)	Nr. top.	Nr. tarla	Nr. parcelă	Categorie folosinţă	Suprafaţă parcelă	Identificator construcţie	Cod grupă destinaţie	Suprafaţa construită	Nr. niveluri	Nr. CF	Constr. cu acte (DA/NU)
160098	Extravilan, UAT. Mogoşeşti-Siret, Jud. Iași; (Tarla: 33, Parcela: 310/74)			2000	E		33	310/74	A	2000						

2. PROPRIETATEA / POSESIA

Titularul dreptului / posesiei			Proprietar=1 / Posesor=0	Data naşterii / CUI	Domiciliu / Sediu	Cota parte	Identificator entitate asociată	Cotă parte teren UI	Mod de dobândire	Act juridic			Obs. privitoare la proprietar
Nume / Denumire	Iniţiala tatălui	Prenume								Tip act	Nr. act / data	Emitent	
CIOBANU		AURICA	1		Loc. Mogosesti-Siret, UAT. Mogoşeşti-Siret, Jud. Iași	1/1	160098		Reconstituire	act administrativ	95321 / 13.01.1998	CJPSDDPAT IA ȘI	LIPSĂ CNP

3. SARCINI / DEZMEMBRĂMINTE

Titular			Data naşterii / CUI	Domiciliu / Sediu	Tipul sarcinii sau al dezmembrămintelor dreptului de proprietate	Cota parte	Identificator entitate asociată	Act juridic			Valoare ipotecă	Tip monedă
Nume / Denumire	Iniţiala tatălui	Prenume						Tip act	Nr. act / data	Emitent		
-	-	-	-	-	-	-	-	-	-	-	-	-

4. NOTĂRI, PROCESE, INTERDICŢII

Tipul notării	Tip act	Nr. act/ data	Emitent	Identificator entitate asociată
-	-	-	-	-

5. OBSERVAŢII

Imobil împrejmuit/ neîmprejmuit	Imobil contestat/ necontestat	Alte observaţii
Neîmprejmuit		CONFORM PLANULUI CADASTRAL SUPRAPUS PESTE MĂSURĂTORI IMOBILUL SE REGĂSE ȘTE ÎN PARCELA A319/1

Persoană Fizică Autorizată de ANCPI să execute lucrări de cadastru, geodezie și cartografie
CERTIFICAT DE AUTORIZARE
Seria RO-B-J
Nr. 1767/20.02.2020
S.C. TOTAL BUSINESS LAND S.R.L.
Clasa I

REGISTRUL CADASTRAL AL IMOBILELOR

ANEXA Nr. 2

UAT Mogoşeşti-Siret
Zonă cooperativizată (Co)

Sector cadastral nr. 16

1. DESCRIEREA IMOBILULUI

DATE TEREN											DATE CONSTRUCŢII					
Identificator teren	Adresă imobil	Număr cadastral	Nr. CF	Suprafaţa măsurată	Intravilan / extra.(I/E)	Nr. top.	Nr. tarla	Nr. parcelă	Categorie folosinţă	Suprafaţă parcelă	Identificator construcţie	Cod grupă destinaţie	Suprafaţa construită	Nr. niveluri	Nr. CF	Constr. cu acte (DA/NU)
160099	Extravilan, UAT. Mogoşeşti-Siret, Jud. Iaşi; (Tarla: 33, Parcela: 319)			20000	E		33	319	A	20000						

2. PROPRIETATEA / POSESIA

Titularul dreptului / posesiei			Proprietar=1 / Posesor=0	Data naşterii / CUI	Domiciliu / Sediu	Cota parte	Identificator entitate asociată	Cotă parte teren UI	Mod de dobândire	Act juridic			Obs. privitoare la proprietar
Nume / Denumire	Iniţiala tatălui	Prenume								Tip act	Nr. act / data	Emitent	
NEIDENTIFICAT		NEIDENTIFICAT	0		Loc. Mogosesti-Siret, UAT. Mogoşeşti-Siret, Jud. Iași	1/1	160099		Lege	act normativ	7 / 13.03.1996	PARLAMENTUL ROMÂNIEI	LIPSĂ CNP
							160099			act normativ	7 / 13.03.1996	PARLAMENTUL ROMÂNIEI	

3. SARCINI / DEZMEMBRĂMINTE

Titular			Data naşterii / CUI	Domiciliu / Sediu	Tipul sarcinii sau al dezmembrămintelor dreptului de proprietate	Cota parte	Identificator entitate asociată	Act juridic			Valoare ipotecă	Tip monedă
Nume / Denumire	Iniţiala tatălui	Prenume						Tip act	Nr. act / data	Emitent		
-	-	-	-	-	-	-	-	-	-	-	-	-

4. NOTĂRI, PROCESE, INTERDICŢII

Tipul notării	Tip act	Nr. act/ data	Emitent	Identificator entitate asociată
Se notează mențiunea de proprietar neidentificat.	act normativ	7 / 13.03.1996	PARLAMENTUL ROMÂNIEI	160099

5. OBSERVAŢII

Imobil împrejmuit/ neîmprejmuit	Imobil contestat/ necontestat	Alte observaţii
Neîmprejmuit		

Persoană Fizică Autorizată de ANCPI să execute lucrări de cadastru, geodezie și cartografie
CERTIFICAT DE AUTORIZARE
Seria RO-B-J
Nr. 1767/20.02.2020
S.C. TOTAL BUSINESS LAND S.R.L.
Clasa I

REGISTRUL CADASTRAL AL IMOBILELOR

ANEXA Nr. 2

UAT Mogoşeşti-Siret
Zonă cooperativizată (Co)

Sector cadastral nr. 16

1. DESCRIEREA IMOBILULUI

DATE TEREN											DATE CONSTRUCŢII					
Identificator teren	Adresă imobil	Număr cadastral	Nr. CF	Suprafaţa măsurată	Intravilan / extra.(I/E)	Nr. top.	Nr. tarla	Nr. parcelă	Categorie folosinţă	Suprafaţă parcelă	Identificator construcţie	Cod grupă destinaţie	Suprafaţa construită	Nr. niveluri	Nr. CF	Constr. cu acte (DA/NU)
160100	Extravilan, UAT. Mogoşeşti-Siret, Jud. Iaşi; (Tarla: 33, Parcela: 319)			5000	E		33	319	A	5000						

2. PROPRIETATEA / POSESIA

Titularul dreptului / posesiei			Proprietar=1 / Posesor=0	Data naşterii / CUI	Domiciliu / Sediu	Cota parte	Identificator entitate asociată	Cotă parte teren UI	Mod de dobândire	Act juridic			Obs. privitoare la proprietar
Nume / Denumire	Iniţiala tatălui	Prenume								Tip act	Nr. act / data	Emitent	
NEIDENTIFICAT		NEIDENTIFICAT	0		Loc. Mogosesti-Siret, UAT. Mogoşeşti-Siret, Jud. Iași	1/1	160100		Lege	act normativ	7 / 13.03.1996	PARLAMENTUL ROMÂNIEI	LIPSĂ CNP
							160100			act normativ	7 / 13.03.1996	PARLAMENTUL ROMÂNIEI	

3. SARCINI / DEZMEMBRĂMINTE

Titular			Data naşterii / CUI	Domiciliu / Sediu	Tipul sarcinii sau al dezmembrămintelor dreptului de proprietate	Cota parte	Identificator entitate asociată	Act juridic			Valoare ipotecă	Tip monedă
Nume / Denumire	Iniţiala tatălui	Prenume						Tip act	Nr. act / data	Emitent		
-	-	-	-	-	-	-	-	-	-	-	-	-

4. NOTĂRI, PROCESE, INTERDICŢII

Tipul notării	Tip act	Nr. act/ data	Emitent	Identificator entitate asociată
Se notează mențiunea de proprietar neidentificat.	act normativ	7 / 13.03.1996	PARLAMENTUL ROMÂNIEI	160100

5. OBSERVAŢII

Imobil împrejmuit/ neîmprejmuit	Imobil contestat/ necontestat	Alte observaţii
Neîmprejmuit		

Persoană Fizică Autorizată de ANCPI să execute lucrări de cadastru, geodezie și cartografie
CERTIFICAT DE AUTORIZARE
Seria RO-B-J
Nr. 1767/20.02.2020
S.C. TOTAL BUSINESS LAND S.R.L.
Clasa I

REGISTRUL CADASTRAL AL IMOBILELOR

ANEXA Nr. 2

UAT Mogoşeşti-Siret
Zonă cooperativizată (Co)

Sector cadastral nr. 16

1. DESCRIEREA IMOBILULUI

DATE TEREN											DATE CONSTRUCŢII					
Identificator teren	Adresă imobil	Număr cadastral	Nr. CF	Suprafaţa măsurată	Intravilan / extra.(I/E)	Nr. top.	Nr. tarla	Nr. parcelă	Categorie folosinţă	Suprafaţă parcelă	Identificator construcţie	Cod grupă destinaţie	Suprafaţa construită	Nr. niveluri	Nr. CF	Constr. cu acte (DA/NU)
160101	Extravilan, Loc. Mogosesti-Siret TARLA 33, PARCELELE 319/3 (A), 319/4(A); (Tarla: 33, Parcela: 319/3(A),319/4 (A))		61704	11400	E		33	319/3(A),319/4(A)	A	11400						

2. PROPRIETATEA / POSESIA

Titularul dreptului / posesiei			Proprietar=1 / Posesor=0	Data naşterii / CUI	Domiciliu / Sediu	Cota parte	Identificator entitate asociată	Cotă parte teren UI	Mod de dobândire	Act juridic			Obs. privitoare la proprietar
Nume / Denumire	Iniţiala tatălui	Prenume								Tip act	Nr. act / data	Emitent	
LUNGU		VIRGIL	1	01.01.1934	Loc. Mogosesti-Siret, UAT. Mogoşeşti-Siret, Jud. Iași	1/1	160101		Succesiune	act administrativ	TITLU DE PROPRIETATE NR 93968 / 16.09.1993	CJPSDDPAT	

3. SARCINI / DEZMEMBRĂMINTE

Titular			Data naşterii / CUI	Domiciliu / Sediu	Tipul sarcinii sau al dezmembrămintelor dreptului de proprietate	Cota parte	Identificator entitate asociată	Act juridic			Valoare ipotecă	Tip monedă
Nume / Denumire	Iniţiala tatălui	Prenume						Tip act	Nr. act / data	Emitent		
-	-	-	-	-	-	-	-	-	-	-	-	-

4. NOTĂRI, PROCESE, INTERDICŢII

Tipul notării	Tip act	Nr. act/ data	Emitent	Identificator entitate asociată
-	-	-	-	-

5. OBSERVAŢII

Imobil împrejmuit/ neîmprejmuit	Imobil contestat/ necontestat	Alte observaţii
Neîmprejmuit		

Persoană Fizică Autorizată de ANCPI să execute lucrări de cadastru, geodezie și cartografie
CERTIFICAT DE AUTORIZARE
Seria RO-B-J
Nr. 1767/20.02.2020
S.C. TOTAL BUSINESS LAND S.R.L.
Clasa I

REGISTRUL CADASTRAL AL IMOBILELOR

ANEXA Nr. 2

UAT Mogoşeşti-Siret
Zonă cooperativizată (Co)

Sector cadastral nr. 16

1. DESCRIEREA IMOBILULUI

DATE TEREN											DATE CONSTRUCŢII					
Identificator teren	Adresă imobil	Număr cadastral	Nr. CF	Suprafaţa măsurată	Intravilan / extra.(I/E)	Nr. top.	Nr. tarla	Nr. parcelă	Categorie folosinţă	Suprafaţă parcelă	Identificator construcţie	Cod grupă destinaţie	Suprafaţa construită	Nr. niveluri	Nr. CF	Constr. cu acte (DA/NU)
160102	Extravilan, UAT. Mogoşeşti-Siret, Jud. Iași; (Tarla: 33, Parcela: 319/1/32)			2100	E		33	319/1/32	A	2100						

2. PROPRIETATEA / POSESIA

Titularul dreptului / posesiei			Proprietar=1 / Posesor=0	Data naşterii / CUI	Domiciliu / Sediu	Cota parte	Identificator entitate asociată	Cotă parte teren UI	Mod de dobândire	Act juridic			Obs. privitoare la proprietar
Nume / Denumire	Iniţiala tatălui	Prenume								Tip act	Nr. act / data	Emitent	
SAMACHI Ș		SILVIA	1		Loc. Mogosesti-Siret, UAT. Mogoşeşti-Siret, Jud. Iași	1/1	160102		Reconstituire	act administrativ	95595 / 16.08.2002	CJPSDDPAT IA ȘI	LIPSĂ CNP

3. SARCINI / DEZMEMBRĂMINTE

Titular			Data naşterii / CUI	Domiciliu / Sediu	Tipul sarcinii sau al dezmembrămintelor dreptului de proprietate	Cota parte	Identificator entitate asociată	Act juridic			Valoare ipotecă	Tip monedă
Nume / Denumire	Iniţiala tatălui	Prenume						Tip act	Nr. act / data	Emitent		
-	-	-	-	-	-	-	-	-	-	-	-	-

4. NOTĂRI, PROCESE, INTERDICŢII

Tipul notării	Tip act	Nr. act/ data	Emitent	Identificator entitate asociată
-	-	-	-	-

5. OBSERVAŢII

Imobil împrejmuit/ neîmprejmuit	Imobil contestat/ necontestat	Alte observaţii
Neîmprejmuit		

Persoană Fizică Autorizată de ANCPI să execute lucrări de cadastru, geodezie și cartografie
CERTIFICAT DE AUTORIZARE
Seria RO-B-J
Nr. 1767/20.02.2020
S.C. TOTAL BUSINESS LAND S.R.L.
Clasa I

REGISTRUL CADASTRAL AL IMOBILELOR

ANEXA Nr. 2

UAT Mogoşeşti-Siret
Zonă cooperativizată (Co)

Sector cadastral nr. 16

1. DESCRIEREA IMOBILULUI

DATE TEREN											DATE CONSTRUCŢII					
Identificator teren	Adresă imobil	Număr cadastral	Nr. CF	Suprafaţa măsurată	Intravilan / extra.(I/E)	Nr. top.	Nr. tarla	Nr. parcelă	Categorie folosinţă	Suprafaţă parcelă	Identificator construcţie	Cod grupă destinaţie	Suprafaţa construită	Nr. niveluri	Nr. CF	Constr. cu acte (DA/NU)
160103	Extravilan, UAT. Mogoşeşti-Siret, Jud. Iași; (Tarla: 33, Parcela: 319/1/32)			7500	E		33	319/1/32	A	7500						

2. PROPRIETATEA / POSESIA

Titularul dreptului / posesiei			Proprietar=1 / Posesor=0	Data naşterii / CUI	Domiciliu / Sediu	Cota parte	Identificator entitate asociată	Cotă parte teren UI	Mod de dobândire	Act juridic			Obs. privitoare la proprietar
Nume / Denumire	Iniţiala tatălui	Prenume								Tip act	Nr. act / data	Emitent	
POPA	ALEX	ELENA	1		Loc. Mogosesti-Siret, UAT. Mogoşeşti-Siret, Jud. Iași	1/1	160103		Reconstituire	act administrativ	94198 / 29.03.2007	CJPSDDPAT IA ȘI	LIPSĂ CNP

3. SARCINI / DEZMEMBRĂMINTE

Titular			Data naşterii / CUI	Domiciliu / Sediu	Tipul sarcinii sau al dezmembrămintelor dreptului de proprietate	Cota parte	Identificator entitate asociată	Act juridic			Valoare ipotecă	Tip monedă
Nume / Denumire	Iniţiala tatălui	Prenume						Tip act	Nr. act / data	Emitent		
-	-	-	-	-	-	-	-	-	-	-	-	-

4. NOTĂRI, PROCESE, INTERDICŢII

Tipul notării	Tip act	Nr. act/ data	Emitent	Identificator entitate asociată
-	-	-	-	-

5. OBSERVAŢII

Imobil împrejmuit/ neîmprejmuit	Imobil contestat/ necontestat	Alte observaţii
Neîmprejmuit		

Persoană Fizică Autorizată de ANCPI să execute lucrări de cadastru, geodezie și cartografie
CERTIFICAT DE AUTORIZARE
Seria RO-B-J
Nr. 1767/20.02.2020
S.C. TOTAL BUSINESS LAND S.R.L.
Clasa I

REGISTRUL CADASTRAL AL IMOBILELOR

ANEXA Nr. 2

UAT Mogoşeşti-Siret
Zonă cooperativizată (Co)

Sector cadastral nr. 16

1. DESCRIEREA IMOBILULUI

DATE TEREN											DATE CONSTRUCŢII					
Identificator teren	Adresă imobil	Număr cadastral	Nr. CF	Suprafaţa măsurată	Intravilan / extra.(I/E)	Nr. top.	Nr. tarla	Nr. parcelă	Categorie folosinţă	Suprafaţă parcelă	Identificator construcţie	Cod grupă destinaţie	Suprafaţa construită	Nr. niveluri	Nr. CF	Constr. cu acte (DA/NU)
160104	Extravilan, UAT. Mogoşeşti-Siret, Jud. Iaşi; (Tarla: 33, Parcela: 319/5)			4000	E		33	319/5	A	4000						

2. PROPRIETATEA / POSESIA

Titularul dreptului / posesiei			Proprietar=1 / Posesor=0	Data naşterii / CUI	Domiciliu / Sediu	Cota parte	Identificator entitate asociată	Cotă parte teren UI	Mod de dobândire	Act juridic			Obs. privitoare la proprietar
Nume / Denumire	Iniţiala tatălui	Prenume								Tip act	Nr. act / data	Emitent	
OLOERIU	V	MIRCEA	1		Loc. Mogosesti-Siret, UAT. Mogoşeşti-Siret, Jud. Iași	1/1	160104		Reconstituire	act administrativ	93978 / 17.09.1993	CJPSDDPAT IA ȘI	LIPSĂ CNP

3. SARCINI / DEZMEMBRĂMINTE

Titular			Data naşterii / CUI	Domiciliu / Sediu	Tipul sarcinii sau al dezmembrămintelor dreptului de proprietate	Cota parte	Identificator entitate asociată	Act juridic			Valoare ipotecă	Tip monedă
Nume / Denumire	Iniţiala tatălui	Prenume						Tip act	Nr. act / data	Emitent		
-	-	-	-	-	-	-	-	-	-	-	-	-

4. NOTĂRI, PROCESE, INTERDICŢII

Tipul notării	Tip act	Nr. act/ data	Emitent	Identificator entitate asociată
-	-	-	-	-

5. OBSERVAŢII

Imobil împrejmuit/ neîmprejmuit	Imobil contestat/ necontestat	Alte observaţii
Neîmprejmuit		

Persoană Fizică Autorizată de ANCPI să execute lucrări de cadastru, geodezie și cartografie
CERTIFICAT DE AUTORIZARE
Seria RO-B-J
Nr. 1767/20.02.2020
S.C. TOTAL BUSINESS LAND S.R.L.
Clasa I

REGISTRUL CADASTRAL AL IMOBILELOR

ANEXA Nr. 2

UAT Mogoşeşti-Siret
Zonă cooperativizată (Co)

Sector cadastral nr. 16

1. DESCRIEREA IMOBILULUI

DATE TEREN											DATE CONSTRUCŢII					
Identificator teren	Adresă imobil	Număr cadastral	Nr. CF	Suprafaţa măsurată	Intravilan / extra.(I/E)	Nr. top.	Nr. tarla	Nr. parcelă	Categorie folosinţă	Suprafaţă parcelă	Identificator construcţie	Cod grupă destinaţie	Suprafaţa construită	Nr. niveluri	Nr. CF	Constr. cu acte (DA/NU)
160105	Extravilan, UAT. Mogoşeşti-Siret, Jud. Iaşi; (Tarla: 30, Parcela: 304)			3436	E		30	304	DR	3436						

2. PROPRIETATEA / POSESIA

Titularul dreptului / posesiei			Proprietar=1 / Posesor=0	Data naşterii / CUI	Domiciliu / Sediu	Cota parte	Identificator entitate asociată	Cotă parte teren UI	Mod de dobândire	Act juridic			Obs. privitoare la proprietar
Nume / Denumire	Iniţiala tatălui	Prenume								Tip act	Nr. act / data	Emitent	
NEIDENTIFICAT		NEIDENTIFICAT	0		Loc. Mogosesti-Siret, UAT. Mogoşeşti-Siret, Jud. Iași	1/1	160105		Constituire	act normativ	7 / 13.03.1996	PARLAMENTUL ROMÂNIEI	LIPSĂ CNP
							160105			act normativ	7 / 13.03.1996	PARLAMENTUL ROMÂNIEI	

3. SARCINI / DEZMEMBRĂMINTE

Titular			Data naşterii / CUI	Domiciliu / Sediu	Tipul sarcinii sau al dezmembrămintelor dreptului de proprietate	Cota parte	Identificator entitate asociată	Act juridic			Valoare ipotecă	Tip monedă
Nume / Denumire	Iniţiala tatălui	Prenume						Tip act	Nr. act / data	Emitent		
-	-	-	-	-	-	-	-	-	-	-	-	-

4. NOTĂRI, PROCESE, INTERDICŢII

Tipul notării	Tip act	Nr. act/ data	Emitent	Identificator entitate asociată
Se notează mențiunea de proprietar neidentificat.	act normativ	7 / 13.03.1996	PARLAMENTUL ROMÂNIEI	160105

5. OBSERVAŢII

Imobil împrejmuit/ neîmprejmuit	Imobil contestat/ necontestat	Alte observaţii
Neîmprejmuit		

REGISTRUL CADASTRAL AL IMOBILELOR

ANEXA Nr. 2

UAT Mogoşeşti-Siret
Zonă cooperativizată (Co)

Sector cadastral nr. 16

1. DESCRIEREA IMOBILULUI

DATE TEREN											DATE CONSTRUCŢII					
Identificator teren	Adresă imobil	Număr cadastral	Nr. CF	Suprafaţa măsurată	Intravilan / extra.(I/E)	Nr. top.	Nr. tarla	Nr. parcelă	Categorie folosinţă	Suprafaţă parcelă	Identificator construcţie	Cod grupă destinaţie	Suprafaţa construită	Nr. niveluri	Nr. CF	Constr. cu acte (DA/NU)
160106	Extravilan, UAT. Mogoşeşti-Siret, Jud. Iași; (Tarla: 30, Parcela: 301/1/47)			1676	E		30	301/1/47	A	1676						

2. PROPRIETATEA / POSESIA

Titularul dreptului / posesiei			Proprietar=1 / Posesor=0	Data naşterii / CUI	Domiciliu / Sediu	Cota parte	Identificator entitate asociată	Cotă parte teren UI	Mod de dobândire	Act juridic			Obs. privitoare la proprietar
Nume / Denumire	Iniţiala tatălui	Prenume								Tip act	Nr. act / data	Emitent	
NECULAI	V	VASILE	1		Loc. Mogosesti-Siret, UAT. Mogoşeşti-Siret, Jud. Iași	1/1	160106		Reconstituire	act administrativ	95535 / 17.06.2002	CJPSDDPAT IA ȘI	LIPSĂ CNP

3. SARCINI / DEZMEMBRĂMINTE

Titular			Data naşterii / CUI	Domiciliu / Sediu	Tipul sarcinii sau al dezmembrămintelor dreptului de proprietate	Cota parte	Identificator entitate asociată	Act juridic			Valoare ipotecă	Tip monedă
Nume / Denumire	Iniţiala tatălui	Prenume						Tip act	Nr. act / data	Emitent		
-	-	-	-	-	-	-	-	-	-	-	-	-

4. NOTĂRI, PROCESE, INTERDICŢII

Tipul notării	Tip act	Nr. act/ data	Emitent	Identificator entitate asociată
-	-	-	-	-

5. OBSERVAŢII

Imobil împrejmuit/ neîmprejmuit	Imobil contestat/ necontestat	Alte observaţii
Neîmprejmuit		DIFERENȚA DE SUPRAFAȚĂ DE 624 MP SE REGĂSE ȘTE LA ID 160109. CONFORM PLANULUI CADASTRAL SUPRAPUS PESTE MĂSURĂTORI IMOBILUL SE REGĂSE ȘTE ÎN PARCELA PD 293/1 SI INCLUDE PROCENT DIN PARCELA A 304

Persoană Fizică Autorizată de ANCPI să execute lucrări de cadastru, geodezie și cartografie
CERTIFICAT DE AUTORIZARE
Seria RO-B-J
Nr. 1767/20.02.2020
S.C. TOTAL BUSINESS LAND S.R.L.
Clasa I

REGISTRUL CADASTRAL AL IMOBILELOR

ANEXA Nr. 2

UAT Mogoşeşti-Siret
Zonă cooperativizată (Co)

Sector cadastral nr. 16

1. DESCRIEREA IMOBILULUI

DATE TEREN											DATE CONSTRUCŢII					
Identificator teren	Adresă imobil	Număr cadastral	Nr. CF	Suprafaţa măsurată	Intravilan / extra.(I/E)	Nr. top.	Nr. tarla	Nr. parcelă	Categorie folosinţă	Suprafaţă parcelă	Identificator construcţie	Cod grupă destinaţie	Suprafaţa construită	Nr. niveluri	Nr. CF	Constr. cu acte (DA/NU)
160107	Extravilan, UAT. Mogoşeşti-Siret, Jud. Iași; (Tarla: 30, Parcela: 304/40)			1875	E		30	304/40	A	1875						

2. PROPRIETATEA / POSESIA

Titularul dreptului / posesiei			Proprietar=1 / Posesor=0	Data naşterii / CUI	Domiciliu / Sediu	Cota parte	Identificator entitate asociată	Cotă parte teren UI	Mod de dobândire	Act juridic			Obs. privitoare la proprietar
Nume / Denumire	Iniţiala tatălui	Prenume								Tip act	Nr. act / data	Emitent	
MARIAN		CLARA	1		Loc. Mogosesti-Siret, UAT. Mogoşeşti-Siret, Jud. Iași	1/1	160107		Reconstituire	act administrativ	95602 / 16.08.2002	CJPSDDPAT IA ȘI	LIPSĂ CNP
MARTINICĂ		AGNEZA	1		Loc. Mogosesti-Siret, UAT. Mogoşeşti-Siret, Jud. Iași								LIPSĂ CNP

3. SARCINI / DEZMEMBRĂMINTE

Titular			Data naşterii / CUI	Domiciliu / Sediu	Tipul sarcinii sau al dezmembrămintelor dreptului de proprietate	Cota parte	Identificator entitate asociată	Act juridic			Valoare ipotecă	Tip monedă
Nume / Denumire	Iniţiala tatălui	Prenume						Tip act	Nr. act / data	Emitent		
-	-	-	-	-	-	-	-	-	-	-	-	-

4. NOTĂRI, PROCESE, INTERDICŢII

Tipul notării	Tip act	Nr. act/ data	Emitent	Identificator entitate asociată
-	-	-	-	-

5. OBSERVAŢII

Imobil împrejmuit/ neîmprejmuit	Imobil contestat/ necontestat	Alte observaţii
Neîmprejmuit		DIFERENȚA DE SUPRAFAȚĂ DE 2504 MP SE REGĂSEȘTE LA ID 160108 ȘI DIFERENȚA DE SUPRAFAȚĂ DE 421 MP SE REGĂSEȘTE LA ID 160110

Persoană Fizică Autorizată ANCPI să execute lucrări de cadastru, geodezie și cartografie
CERTIFICAT DE AUTORIZARE
Seria RO-B-J
Nr. 1767/20.02.2020
S.C. TOTAL BUSINESS LAND S.R.L.
Clasa I

REGISTRUL CADASTRAL AL IMOBILELOR

ANEXA Nr. 2

UAT Mogoşeşti-Siret
Zonă cooperativizată (Co)

Sector cadastral nr. 16

1. DESCRIEREA IMOBILULUI

DATE TEREN											DATE CONSTRUCŢII					
Identificator teren	Adresă imobil	Număr cadastral	Nr. CF	Suprafaţa măsurată	Intravilan / extra.(I/E)	Nr. top.	Nr. tarla	Nr. parcelă	Categorie folosinţă	Suprafaţă parcelă	Identificator construcţie	Cod grupă destinaţie	Suprafaţa construită	Nr. niveluri	Nr. CF	Constr. cu acte (DA/NU)
160108	Extravilan, UAT. Mogoşeşti-Siret, Jud. Iași; (Tarla: 30, Parcela: 304/40)			2504	E		30	304/40	A	2504						

2. PROPRIETATEA / POSESIA

Titularul dreptului / posesiei			Proprietar=1 / Posesor=0	Data naşterii / CUI	Domiciliu / Sediu	Cota parte	Identificator entitate asociată	Cotă parte teren UI	Mod de dobândire	Act juridic			Obs. privitoare la proprietar
Nume / Denumire	Iniţiala tatălui	Prenume								Tip act	Nr. act / data	Emitent	
MARIAN		CLARA	1		Loc. Mogosesti-Siret, UAT. Mogoşeşti-Siret, Jud. Iași	1/1	160108		Reconstituire	act administrativ	95602 / 16.08.2002	CJPSDDPAT IA ȘI	LIPSĂ CNP
MARTINICĂ		AGNEZA	1		Loc. Mogosesti-Siret, UAT. Mogoşeşti-Siret, Jud. Iași								LIPSĂ CNP

3. SARCINI / DEZMEMBRĂMINTE

Titular			Data naşterii / CUI	Domiciliu / Sediu	Tipul sarcinii sau al dezmembrămintelor dreptului de proprietate	Cota parte	Identificator entitate asociată	Act juridic			Valoare ipotecă	Tip monedă
Nume / Denumire	Iniţiala tatălui	Prenume						Tip act	Nr. act / data	Emitent		
-	-	-	-	-	-	-	-	-	-	-	-	-

4. NOTĂRI, PROCESE, INTERDICŢII

Tipul notării	Tip act	Nr. act/ data	Emitent	Identificator entitate asociată
-	-	-	-	-

5. OBSERVAŢII

Imobil împrejmuit/ neîmprejmuit	Imobil contestat/ necontestat	Alte observaţii
Neîmprejmuit		DIFERENȚA DE SUPRAFAȚĂ DE 421 MP SE REGĂSEȘTE LA ID 160110, ȘI DIFERENȚA DE SUPRAFAȚĂ DE 1875 MP SE REGĂSEȘTE LA ID 160107. CONFORM PLANULUI CADASTRAL SUPRAPUS PESTE MĂSURĂTORI IMOBILUL SE REGĂSEȘTE ÎN PARCELA A301/2.

REGISTRUL CADASTRAL AL IMOBILELOR

ANEXA Nr. 2

UAT Mogoşeşti-Siret
Zonă cooperativizată (Co)

Sector cadastral nr. 16

1. DESCRIEREA IMOBILULUI

DATE TEREN										DATE CONSTRUCŢII					
Identificator teren	Adresă imobil	Număr cadastral	Nr. CF	Suprafaţa măsurată	Intravilan / extra.(I/E)	Nr. top.	Nr. tarla	Nr. parcelă	Categorie folosinţă	Suprafaţă parcelă	Identificator construcţie	Cod grupă destinaţie	Suprafaţa construită	Nr. niveluri	Nr. CF	Constr. cu acte (DA/NU)
160109	Extravilan, UAT. Mogoşeşti-Siret, Jud. Iași; (Tarla: 30, Parcela: 301/1/47)			624	E		30	301/1/47	A	624						

2. PROPRIETATEA / POSESIA

Titularul dreptului / posesiei			Proprietar=1 / Posesor=0	Data naşterii / CUI	Domiciliu / Sediu	Cota parte	Identificator entitate asociată	Cotă parte teren UI	Mod de dobândire	Act juridic			Obs. privitoare la proprietar
Nume / Denumire	Iniţiala tatălui	Prenume								Tip act	Nr. act / data	Emitent	
NECULAI	V	VASILE	1		Loc. Mogosesti-Siret, UAT. Mogoşeşti-Siret, Jud. Iași	1/1	160109		Reconstituire	act administrativ	95535 / 17.06.2002	CJPSDDPAT IA ȘI	LIPSĂ CNP

3. SARCINI / DEZMEMBRĂMINTE

Titular			Data naşterii / CUI	Domiciliu / Sediu	Tipul sarcinii sau al dezmembrămintelor dreptului de proprietate	Cota parte	Identificator entitate asociată	Act juridic			Valoare ipotecă	Tip monedă
Nume / Denumire	Iniţiala tatălui	Prenume						Tip act	Nr. act / data	Emitent		
-	-	-	-	-	-	-	-	-	-	-	-	-

4. NOTĂRI, PROCESE, INTERDICŢII

Tipul notării	Tip act	Nr. act/ data	Emitent	Identificator entitate asociată
-	-	-	-	-

5. OBSERVAŢII

Imobil împrejmuit/ neîmprejmuit	Imobil contestat/ necontestat	Alte observaţii
Neîmprejmuit		DIFERENȚA DE SUPRAFAȚĂ DE 1676 MP SE REGĂSE ȘTE LA ID 160106.CONFORM PLANULUI CADASTRAL SUPRAPUS PESTE MASURATORI IMOBILUL SE REGASESTE IN PARCELA A301/2

REGISTRUL CADASTRAL AL IMOBILELOR

ANEXA Nr. 2

UAT Mogoşeşti-Siret
Zonă cooperativizată (Co)

Sector cadastral nr. 16

1. DESCRIEREA IMOBILULUI

DATE TEREN										DATE CONSTRUCŢII					
Identificator teren	Adresă imobil	Număr cadastral	Nr. CF	Suprafaţa măsurată	Intravilan / extra.(I/E)	Nr. top.	Nr. tarla	Nr. parcelă	Categorie folosinţă	Suprafaţă parcelă	Identificator construcţie	Cod grupă destinaţie	Suprafaţa construită	Nr. niveluri	Nr. CF	Constr. cu acte (DA/NU)
160110	Extravilan, UAT. Mogoşeşti-Siret, Jud. Iași; (Tarla: 30, Parcela: 304/40)			421	E		30	304/40	A	421						

2. PROPRIETATEA / POSESIA

Titularul dreptului / posesiei			Proprietar=1 / Posesor=0	Data naşterii / CUI	Domiciliu / Sediu	Cota parte	Identificator entitate asociată	Cotă parte teren UI	Mod de dobândire	Act juridic			Obs. privitoare la proprietar
Nume / Denumire	Iniţiala tatălui	Prenume								Tip act	Nr. act / data	Emitent	
MARIAN	I	CLARA	1		Loc. Mogosesti-Siret, UAT. Mogoşeşti-Siret, Jud. Iași	1/1	160110		Reconstituire	act administrativ	95602 / 16.08.2002	CJPSDDPAT IA ȘI	LIPSĂ CNP
MARTINICĂ		AGNEZA	1		Loc. Mogosesti-Siret, UAT. Mogoşeşti-Siret, Jud. Iași								LIPSĂ CNP

3. SARCINI / DEZMEMBRĂMINTE

Titular			Data naşterii / CUI	Domiciliu / Sediu	Tipul sarcinii sau al dezmembrămintelor dreptului de proprietate	Cota parte	Identificator entitate asociată	Act juridic			Valoare ipotecă	Tip monedă
Nume / Denumire	Iniţiala tatălui	Prenume						Tip act	Nr. act / data	Emitent		
-	-	-	-	-	-	-	-	-	-	-	-	-

4. NOTĂRI, PROCESE, INTERDICŢII

Tipul notării	Tip act	Nr. act/ data	Emitent	Identificator entitate asociată
-	-	-	-	-

5. OBSERVAŢII

Imobil împrejmuit/ neîmprejmuit	Imobil contestat/ necontestat	Alte observaţii
Neîmprejmuit		DIFERENȚA DE SUPRAFAȚĂ DE 2504 MP SE REGĂSEȘTE LA ID 160108 ȘI DIFERENȚA DE SUPRAFAȚĂ DE 1875 MP SE REGĂSEȘTE LA ID 160107

REGISTRUL CADASTRAL AL IMOBILELOR

ANEXA Nr. 2

UAT Mogoşeşti-Siret
Zonă cooperativizată (Co)

Sector cadastral nr. 16

1. DESCRIEREA IMOBILULUI

DATE TEREN											DATE CONSTRUCŢII					
Identificator teren	Adresă imobil	Număr cadastral	Nr. CF	Suprafaţa măsurată	Intravilan / extra.(I/E)	Nr. top.	Nr. tarla	Nr. parcelă	Categorie folosinţă	Suprafaţă parcelă	Identificator construcţie	Cod grupă destinaţie	Suprafaţa construită	Nr. niveluri	Nr. CF	Constr. cu acte (DA/NU)
160111	Extravilan, UAT. Mogoşeşti-Siret, Jud. Iaşi; (Tarla: 32, Parcela: 311/1)			12570	E		32	311/1	A	12570						

2. PROPRIETATEA / POSESIA

Titularul dreptului / posesiei			Proprietar=1 / Posesor=0	Data naşterii / CUI	Domiciliu / Sediu	Cota parte	Identificator entitate asociată	Cotă parte teren UI	Mod de dobândire	Act juridic			Obs. privitoare la proprietar
Nume / Denumire	Iniţiala tatălui	Prenume								Tip act	Nr. act / data	Emitent	
SIBECHI	C	GHEORGHE	1		Loc. Mogosesti-Siret, UAT. Mogoşeşti-Siret, Jud. Iași	1/1	160111		Reconstituire	act administrativ	95711 / 14.01.2003	CJPSDDPAT IA ȘI	LIPSĂ CNP

3. SARCINI / DEZMEMBRĂMINTE

Titular			Data naşterii / CUI	Domiciliu / Sediu	Tipul sarcinii sau al dezmembrămintelor dreptului de proprietate	Cota parte	Identificator entitate asociată	Act juridic			Valoare ipotecă	Tip monedă
Nume / Denumire	Iniţiala tatălui	Prenume						Tip act	Nr. act / data	Emitent		
-	-	-	-	-	-	-	-	-	-	-	-	-

4. NOTĂRI, PROCESE, INTERDICŢII

Tipul notării	Tip act	Nr. act/ data	Emitent	Identificator entitate asociată
-	-	-	-	-

5. OBSERVAŢII

Imobil împrejmuit/ neîmprejmuit	Imobil contestat/ necontestat	Alte observaţii
Neîmprejmuit		DIFERENȚA DE SUPRAFAȚĂ DE 7030 MP SE REGĂSE ȘTE LA ID 17010 SECTOR 17. CONFORM PLANULUI CADASTRAL SUPRAPUS PESTE MĂSURĂTORI IMOBILUL SE REGĂSE ȘTE ÎN TARLAUA 30, PARCELA 304.

REGISTRUL CADASTRAL AL IMOBILELOR

ANEXA Nr. 2

UAT Mogoşeşti-Siret
Zonă cooperativizată (Co)

Sector cadastral nr. 16

1. DESCRIEREA IMOBILULUI

DATE TEREN										DATE CONSTRUCŢII					
Identificator teren	Adresă imobil	Număr cadastral	Nr. CF	Suprafaţa măsurată	Intravilan / extra.(I/E)	Nr. top.	Nr. tarla	Nr. parcelă	Categorie folosinţă	Suprafaţă parcelă	Identificator construcţie	Cod grupă destinaţie	Suprafaţa construită	Nr. niveluri	Nr. CF	Constr. cu acte (DA/NU)
160112	Extravilan, UAT. Mogoşeşti-Siret, Jud. Iași; (Tarla: 32, Parcela: 311/42/1)			337	E		32	311/42/1	A	337						

2. PROPRIETATEA / POSESIA

Titularul dreptului / posesiei			Proprietar=1 / Posesor=0	Data naşterii / CUI	Domiciliu / Sediu	Cota parte	Identificator entitate asociată	Cotă parte teren UI	Mod de dobândire	Act juridic			Obs. privitoare la proprietar
Nume / Denumire	Iniţiala tatălui	Prenume								Tip act	Nr. act / data	Emitent	
CÎMPEANU	N	NECULAI	1		Loc. Mogosesti-Siret, UAT. Mogoşeşti-Siret, Jud. Iași	1/1	160112		Reconstituire	act administrativ	94446 / 12.05.1994	CJPSDDPAT IA ȘI	LIPSĂ CNP

3. SARCINI / DEZMEMBRĂMINTE

Titular			Data naşterii / CUI	Domiciliu / Sediu	Tipul sarcinii sau al dezmembrămintelor dreptului de proprietate	Cota parte	Identificator entitate asociată	Act juridic			Valoare ipotecă	Tip monedă
Nume / Denumire	Iniţiala tatălui	Prenume						Tip act	Nr. act / data	Emitent		
-	-	-	-	-	-	-	-	-	-	-	-	-

4. NOTĂRI, PROCESE, INTERDICŢII

Tipul notării	Tip act	Nr. act/ data	Emitent	Identificator entitate asociată
-	-	-	-	-

5. OBSERVAŢII

Imobil împrejmuit/ neîmprejmuit	Imobil contestat/ necontestat	Alte observaţii
Neîmprejmuit		DIFERENȚA DE SUPRAFAȚĂ DE 763 MP SE REGĂSE ȘTE LA ID 160559.

REGISTRUL CADASTRAL AL IMOBILELOR

ANEXA Nr. 2

UAT Mogoşeşti-Siret
Zonă cooperativizată (Co)

Sector cadastral nr. 16

1. DESCRIEREA IMOBILULUI

DATE TEREN											DATE CONSTRUCŢII					
Identificator teren	Adresă imobil	Număr cadastral	Nr. CF	Suprafaţa măsurată	Intravilan / extra.(I/E)	Nr. top.	Nr. tarla	Nr. parcelă	Categorie folosinţă	Suprafaţă parcelă	Identificator construcţie	Cod grupă destinaţie	Suprafaţa construită	Nr. niveluri	Nr. CF	Constr. cu acte (DA/NU)
160113	Extravilan, UAT. Mogoşeşti-Siret, Jud. Iași; (Tarla: 32, Parcela: 311/42)			2070	E		32	311/42	A	2070						

2. PROPRIETATEA / POSESIA

Titularul dreptului / posesiei			Proprietar=1 / Posesor=0	Data naşterii / CUI	Domiciliu / Sediu	Cota parte	Identificator entitate asociată	Cotă parte teren UI	Mod de dobândire	Act juridic			Obs. privitoare la proprietar
Nume / Denumire	Iniţiala tatălui	Prenume								Tip act	Nr. act / data	Emitent	
LUNGU	V	MARIA	1		Loc. Mogosesti-Siret, UAT. Mogoşeşti-Siret, Jud. Iași	1/1	160113		Reconstituire	act administrativ	94923 / 01.10.1996	CJPSDDPAT IA ȘI	LIPSĂ CNP
LUNGU	V	MARIA	1		Loc. Mogosesti-Siret, UAT. Mogoşeşti-Siret, Jud. Iași	1/1	160113		Reconstituire	act administrativ	94626 / 21.06.1994	CJPSDDPAT IA ȘI	LIPSĂ CNP
							160113			act administrativ	3483 / 08.08.2024	PRIMĂRIA COMUNEI MOGO ȘE ȘTI SIRET	

3. SARCINI / DEZMEMBRĂMINTE

Titular			Data naşterii / CUI	Domiciliu / Sediu	Tipul sarcinii sau al dezmembrămintelor dreptului de proprietate	Cota parte	Identificator entitate asociată	Act juridic			Valoare ipotecă	Tip monedă
Nume / Denumire	Iniţiala tatălui	Prenume						Tip act	Nr. act / data	Emitent		
-	-	-	-	-	-	-	-	-	-	-	-	-

4. NOTĂRI, PROCESE, INTERDICŢII

Tipul notării	Tip act	Nr. act/ data	Emitent	Identificator entitate asociată
SE NOTEAZĂ EXISTENȚA A DOUĂ ACTE JURIDICE DISTINCTE CARE AU CA OBIECT SUPRAFAȚA DE TEREN DE 2070 MP, SITUATĂ ÎN TARLAUA 32, PARCELA 311/42, RESPECTIV: TITLUL DE PROPRIETATE NR 94626 DIN DATA DE 21.06.1994.	act administrativ	3483 / 08.08.2024	PRIMĂRIA COMUNEI MOGO ȘE ȘTI SIRET	160113

5. OBSERVAŢII

Imobil împrejmuit/ neîmprejmuit	Imobil contestat/ necontestat	Alte observaţii
Neîmprejmuit		DIFERENȚA DE SUPRAFAȚĂ DE 4530 MP SE REGĂSE ȘTE LA ID 160198.

Persoană Fizică Autorizată de ANCPI cu dreptul lucrări de cadastru, geodezie și cartografie
CERTIFICAT DE AUTORIZARE
Seria RO-B-J
Nr. 17634/02.2020
S.C. TOTAL BUSINESS LAND S.R.L.
Clasa I

REGISTRUL CADASTRAL AL IMOBILELOR

ANEXA Nr. 2

UAT Mogoşeşti-Siret
Zonă cooperativizată (Co)

Sector cadastral nr. 16

1. DESCRIEREA IMOBILULUI

DATE TEREN											DATE CONSTRUCŢII					
Identificator teren	Adresă imobil	Număr cadastral	Nr. CF	Suprafaţa măsurată	Intravilan / extra.(I/E)	Nr. top.	Nr. tarla	Nr. parcelă	Categorie folosinţă	Suprafaţă parcelă	Identificator construcţie	Cod grupă destinaţie	Suprafaţa construită	Nr. niveluri	Nr. CF	Constr. cu acte (DA/NU)
160114	Extravilan, UAT. Mogoşeşti-Siret, Jud. Iaşi; (Tarla: 32, Parcela: 311/1)			345	E		32	311/1	A	345						

2. PROPRIETATEA / POSESIA

Titularul dreptului / posesiei			Proprietar=1 / Posesor=0	Data naşterii / CUI	Domiciliu / Sediu	Cota parte	Identificator entitate asociată	Cotă parte teren UI	Mod de dobândire	Act juridic			Obs. privitoare la proprietar
Nume / Denumire	Iniţiala tatălui	Prenume								Tip act	Nr. act / data	Emitent	
LUNGU	GH	IOAN	1		Loc. Mogosesti-Siret, UAT. Mogoşeşti-Siret, Jud. Iași	1/1	160114		Reconstituire	act administrativ	93848 / 01.02.1993	CJPSDDPAT IA ȘI	LIPSĂ CNP

3. SARCINI / DEZMEMBRĂMINTE

Titular			Data naşterii / CUI	Domiciliu / Sediu	Tipul sarcinii sau al dezmembrămintelor dreptului de proprietate	Cota parte	Identificator entitate asociată	Act juridic			Valoare ipotecă	Tip monedă
Nume / Denumire	Iniţiala tatălui	Prenume						Tip act	Nr. act / data	Emitent		
-	-	-	-	-	-	-	-	-	-	-	-	-

4. NOTĂRI, PROCESE, INTERDICŢII

Tipul notării	Tip act	Nr. act/ data	Emitent	Identificator entitate asociată
-	-	-	-	-

5. OBSERVAŢII

Imobil împrejmuit/ neîmprejmuit	Imobil contestat/ necontestat	Alte observaţii
Neîmprejmuit		DIFERENȚA DE SUPRAFAȚĂ DE 755 MP SE REGĂSE ȘTE LA ID 160197. CONFORM PLANULUI CADASTRAL SUPRAPUS PESTE MĂSURĂTORI IMOBILUL SE REGĂSE ȘTE ÎN TARLAUA 32 PARCELA 311.

REGISTRUL CADASTRAL AL IMOBILELOR

UAT Mogoşeşti-Siret
Zonă cooperativizată (Co)

Sector cadastral nr. 16

1. DESCRIEREA IMOBILULUI

DATE TEREN											DATE CONSTRUCŢII					
Identificator teren	Adresă imobil	Număr cadastral	Nr. CF	Suprafaţa măsurată	Intravilan / extra.(I/E)	Nr. top.	Nr. tarla	Nr. parcelă	Categorie folosinţă	Suprafaţă parcelă	Identificator construcţie	Cod grupă destinaţie	Suprafaţa construită	Nr. niveluri	Nr. CF	Constr. cu acte (DA/NU)
160115	Extravilan, UAT. Mogoşeşti-Siret, Jud. Iași; (Tarla: 32, Parcela: 311/125)			1129	E		32	311/125	A	1129						

2. PROPRIETATEA / POSESIA

Titularul dreptului / posesiei			Proprietar=1 / Posesor=0	Data naşterii / CUI	Domiciliu / Sediu	Cota parte	Identificator entitate asociată	Cotă parte teren UI	Mod de dobândire	Act juridic			Obs. privitoare la proprietar
Nume / Denumire	Iniţiala tatălui	Prenume								Tip act	Nr. act / data	Emitent	
GHERASIM		VALENTINA	1		Loc. Mogosesti-Siret, UAT. Mogoşeşti-Siret, Jud. Iași	1/1	160115		Reconstituire	act administrativ	94499 / 10.05.1994	CJPSDDPAT IA ȘI	LIPSĂ CNP
CORUJA		VICHENTE	1		Loc. Mogosesti-Siret, UAT. Mogoşeşti-Siret, Jud. Iași								LIPSĂ CNP
CORUJA		MARIA	1		Loc. Mogosesti-Siret, UAT. Mogoşeşti-Siret, Jud. Iași								LIPSĂ CNP
CORUJA		DUMITRU	1		Loc. Mogosesti-Siret, UAT. Mogoşeşti-Siret, Jud. Iași								LIPSĂ CNP
CORUJA		GHEORGHE	1		Loc. Mogosesti-Siret, UAT. Mogoşeşti-Siret, Jud. Iași								LIPSĂ CNP
GHERASIM		VALENTINA	1		Loc. Mogosesti-Siret, UAT. Mogoşeşti-Siret, Jud. Iași	1/1	160115		Reconstituire	act administrativ	94961 / 01.10.1996	CJPSDDPAT IA ȘI	LIPSĂ CNP
CORUGA		DUMITRU	1		Loc. Mogosesti-Siret, UAT. Mogoşeşti-Siret, Jud. Iași								LIPSĂ CNP
CORUGA		MARIA	1		Loc. Mogosesti-Siret, UAT. Mogoşeşti-Siret, Jud. Iași								LIPSĂ CNP
CORUGA		GHEORGHE	1		Loc. Mogosesti-Siret, UAT. Mogoşeşti-Siret, Jud. Iași								LIPSĂ CNP
CORUGA		VICHENTE	1		Loc. Mogosesti-Siret, UAT. Mogoşeşti-Siret, Jud. Iași								LIPSĂ CNP
							160115			act administrativ	3483 / 08.08.2024	PRIMĂRIA COMUNEI MOGOȘEȘTI SIRET	

Persoană Fizică Autorizată să execute lucrări de cadastru, geodezie și cartografie
CERTIFICAT DE AUTORIZARE
Seria RO-B-J
Nr. 1767/20.02.2020
S.C. TOTAL BUSINESS LAND S.R.L.
Clasa III

3. SARCINI / DEZMEMBRĂMINTE

Titular			Data naşterii / CUI	Domiciliu / Sediu	Tipul sarcinii sau al dezmembrămintelor dreptului de proprietate	Cota parte	Identificator entitate asociată	Act juridic			Valoare ipotecă	Tip monedă
Nume / Denumire	Iniţiala tatălui	Prenume						Tip act	Nr. act / data	Emitent		
-	-	-	-	-	-	-	-	-	-	-	-	-

4. NOTĂRI, PROCESE, INTERDICŢII

Tipul notării	Tip act	Nr. act/ data	Emitent	Identificator entitate asociată
SE NOTEAZĂ EXISTENȚA A DOUĂ ACTE JURIDICE DISTINCTE CARE AU CA OBIECT SUPRAFAȚA DE TEREN DE 1129 MP, SITUATĂ ÎN TARLAUA 32, PARCELA 311/125, RESPECTIV: TITLUL DE PROPRIETATE NR 94961.	act administrativ	3483 / 08.08.2024	PRIMĂRIA COMUNEI MOGO ȘE ȘTI SIRET	160115

5. OBSERVAŢII

Imobil împrejmuit/ neîmprejmuit	Imobil contestat/ necontestat	Alte observaţii
Neîmprejmuit		DIFERENȚA DE SUPRAFAȚĂ DE 2471 MP SE REGĂSE ȘTE LA ID 160196.

Persoană Fizică Autorizată de ANCPI să execute lucrări de cadastru, geodezie și cartografie
CERTIFICAT DE AUTORIZARE
Seria RO-B-J
Nr. 1767/20.02.2020
S.C. TOTAL BUSINESS LAND S.R.L.
Clasa I

REGISTRUL CADASTRAL AL IMOBILELOR

ANEXA Nr. 2

UAT Mogoşeşti-Siret
Zonă cooperativizată (Co)

Sector cadastral nr. 16

1. DESCRIEREA IMOBILULUI

DATE TEREN											DATE CONSTRUCŢII					
Identificator teren	Adresă imobil	Număr cadastral	Nr. CF	Suprafaţa măsurată	Intravilan / extra.(I/E)	Nr. top.	Nr. tarla	Nr. parcelă	Categorie folosinţă	Suprafaţă parcelă	Identificator construcţie	Cod grupă destinaţie	Suprafaţa construită	Nr. niveluri	Nr. CF	Constr. cu acte (DA/NU)
160116	Extravilan, UAT. Mogoşeşti-Siret, Jud. Iași; (Tarla: 32, Parcela: 311/39)			1129	E		32	311/39	A	1129						

2. PROPRIETATEA / POSESIA

Titularul dreptului / posesiei			Proprietar=1 / Posesor=0	Data naşterii / CUI	Domiciliu / Sediu	Cota parte	Identificator entitate asociată	Cotă parte teren UI	Mod de dobândire	Act juridic			Obs. privitoare la proprietar
Nume / Denumire	Iniţiala tatălui	Prenume								Tip act	Nr. act / data	Emitent	
BENEA		IOSIF PETREA	1		Loc. Mogosesti-Siret, UAT. Mogoşeşti-Siret, Jud. Iași	1/1	160116		Reconstituire	act administrativ	94889 / 29.02.1996	CJPSDDPAT IASI	LIPSA CNP
BENEA		PETRU		30.08.1947	Loc. Tudor Vladimirescu, UAT. Mogoşeşti-Siret, Jud. Iași		160116			act notarial	1801 / 17.11.2021	BNP CRUCIANU M.O.	

3. SARCINI / DEZMEMBRĂMINTE

Titular			Data naşterii / CUI	Domiciliu / Sediu	Tipul sarcinii sau al dezmembrămintelor dreptului de proprietate	Cota parte	Identificator entitate asociată	Act juridic			Valoare ipotecă	Tip monedă
Nume / Denumire	Iniţiala tatălui	Prenume						Tip act	Nr. act / data	Emitent		
-	-	-	-	-	-	-	-	-	-	-	-	-

4. NOTĂRI, PROCESE, INTERDICŢII

Tipul notării	Tip act	Nr. act/ data	Emitent	Identificator entitate asociată
SE NOTEAZA EXISTENTA CERTIFICATULUI DE PARTAJ VOLUNTAR NR 1801/17.11.2021 EMIS DE NP CRUCIANU MIHAELA OANA.	act notarial	1801 / 17.11.2021	BNP CRUCIANU M.O.	160116

5. OBSERVAŢII

Imobil împrejmuit/ neîmprejmuit	Imobil contestat/ necontestat	Alte observaţii
Neîmprejmuit		DIFERENȚA DE SUPRAFAȚĂ DE 2471 MP SE REGĂSEȘTE LA ID 160195.

REGISTRUL CADASTRAL AL IMOBILELOR

ANEXA Nr. 2

UAT Mogoşeşti-Siret
Zonă cooperativizată (Co)

Sector cadastral nr. 16

1. DESCRIEREA IMOBILULUI

DATE TEREN										DATE CONSTRUCŢII					
Identificator teren	Adresă imobil	Număr cadastral	Nr. CF	Suprafaţa măsurată	Intravilan / extra.(I/E)	Nr. top.	Nr. tarla	Nr. parcelă	Categorie folosinţă	Suprafaţă parcelă	Identificator construcţie	Cod grupă destinaţie	Suprafaţa construită	Nr. niveluri	Nr. CF	Constr. cu acte (DA/NU)
160117	Extravilan, UAT. Mogoşeşti-Siret, Jud. Iași; (Tarla: 30, Parcela: 304/38)			564	E		30	304/38	A	564						

2. PROPRIETATEA / POSESIA

Titularul dreptului / posesiei			Proprietar=1 / Posesor=0	Data naşterii / CUI	Domiciliu / Sediu	Cota parte	Identificator entitate asociată	Cotă parte teren UI	Mod de dobândire	Act juridic			Obs. privitoare la proprietar
Nume / Denumire	Iniţiala tatălui	Prenume								Tip act	Nr. act / data	Emitent	
DAMOC	GH	ANA	1		Loc. Mogosesti-Siret, UAT. Mogoşeşti-Siret, Jud. Iași	1/1	160117		Reconstituire	act administrativ	94509 / 10.05.1994	CJPSDDPAT IA ȘI	LIPSĂ CNP
BARTIC	GH	MIHAI	1		Loc. Mogosesti-Siret, UAT. Mogoşeşti-Siret, Jud. Iași								LIPSĂ CNP
BARTIC	GH	MARIA	1		Loc. Mogosesti-Siret, UAT. Mogoşeşti-Siret, Jud. Iași								LIPSĂ CNP
BARTIC	GH	ANTON	1		Loc. Mogosesti-Siret, UAT. Mogoşeşti-Siret, Jud. Iași								LIPSĂ CNP
BARTIC	GH	PETRU	1		Loc. Mogosesti-Siret, UAT. Mogoşeşti-Siret, Jud. Iași								LIPSĂ CNP
BARTIC	GH	FRANT	1		Loc. Mogosesti-Siret, UAT. Mogoşeşti-Siret, Jud. Iași								LIPSĂ CNP
BARTIC	GH	LUCIAN	1		Loc. Mogosesti-Siret, UAT. Mogoşeşti-Siret, Jud. Iași								LIPSĂ CNP

3. SARCINI / DEZMEMBRĂMINTE

Titular			Data naşterii / CUI	Domiciliu / Sediu	Tipul sarcinii sau al dezmembrămintelor dreptului de proprietate	Cota parte	Identificator entitate asociată	Act juridic			Valoare ipotecă	Tip monedă
Nume / Denumire	Iniţiala tatălui	Prenume						Tip act	Nr. act / data	Emitent		
-	-	-	-	-	-	-	-	-	-	-		-

4. NOTĂRI, PROCESE, INTERDICŢII

Tipul notării	Tip act	Nr. act/ data	Emitent	Identificator entitate asociată
-	-	-	-	-

Persoană Fizică Autorizată de ANCPI să execute lucrări de cadastru, geodezie și cartografie
CERTIFICAT DE AUTORIZARE
Seria RO-B-J
Nr. 1767/20.02.2020
S.C. TOTAL BUSINESS LAND S.R.L.
Clasa I

5. OBSERVAŢII		
Imobil împrejmuit/ neîmprejmuit	Imobil contestat/ necontestat	Alte observaţii
Neîmprejmuit		DIFERENȚA DE SUPRAFAȚĂ DE 1236 MP SE REGĂSE ȘTE LA ID 160194. CONFORM PLANULUI CADASTRAL SUPRAPUS PESTE MĂSURĂTORI IMOBILUL SE REGĂSE ȘTE ÎN TARLAUA 32 PARCELA 311.

REGISTRUL CADASTRAL AL IMOBILELOR

ANEXA Nr. 2

UAT Mogoşeşti-Siret
Zonă cooperativizată (Co)

Sector cadastral nr. 16

1. DESCRIEREA IMOBILULUI

DATE TEREN										DATE CONSTRUCŢII					
Identificator teren	Adresă imobil	Număr cadastral	Nr. CF	Suprafaţa măsurată	Intravilan / extra.(I/E)	Nr. top.	Nr. tarla	Nr. parcelă	Categorie folosinţă	Suprafaţă parcelă	Identificator construcţie	Cod grupă destinaţie	Suprafaţa construită	Nr. niveluri	Nr. CF	Constr. cu acte (DA/NU)
160118	Extravilan, UAT. Mogoşeşti-Siret, Jud. Iași; (Tarla: 32, Parcela: 311/37)			564	E		32	311/37	A	564						

2. PROPRIETATEA / POSESIA

Titularul dreptului / posesiei			Proprietar=1 / Posesor=0	Data naşterii / CUI	Domiciliu / Sediu	Cota parte	Identificator entitate asociată	Cotă parte teren UI	Mod de dobândire	Act juridic			Obs. privitoare la proprietar
Nume / Denumire	Iniţiala tatălui	Prenume								Tip act	Nr. act / data	Emitent	
BI ȘOC	V	GHEORGHE	1		Loc. Mogosesti-Siret, UAT. Mogoşeşti-Siret, Jud. Iași	1/1	160118		Reconstituire	act administrativ	94503 / 10.05.1994	CJPSDDPAT IA ȘI	LIPSĂ CNP
BI ȘOC	V	IOAN	1		Loc. Mogosesti-Siret, UAT. Mogoşeşti-Siret, Jud. Iași								LIPSĂ CNP
BI ȘOC	V	GHEORGHE	1		Loc. Mogosesti-Siret, UAT. Mogoşeşti-Siret, Jud. Iași								LIPSĂ CNP

3. SARCINI / DEZMEMBRĂMINTE

Titular			Data naşterii / CUI	Domiciliu / Sediu	Tipul sarcinii sau al dezmembrămintelor dreptului de proprietate	Cota parte	Identificator entitate asociată	Act juridic			Valoare ipotecă	Tip monedă
Nume / Denumire	Iniţiala tatălui	Prenume						Tip act	Nr. act / data	Emitent		
-	-	-	-	-	-	-	-	-	-	-	-	-

4. NOTĂRI, PROCESE, INTERDICŢII

Tipul notării	Tip act	Nr. act/ data	Emitent	Identificator entitate asociată
-	-	-	-	-

5. OBSERVAŢII

Imobil împrejmuit/ neîmprejmuit	Imobil contestat/ necontestat	Alte observaţii
Neîmprejmuit		DIFERENȚA DE SUPRAFAȚĂ DE 1236 MP SE REGĂSE STEAUA ID 160193.

REGISTRUL CADASTRAL AL IMOBILELOR

ANEXA Nr. 2

UAT Mogoşeşti-Siret
Zonă cooperativizată (Co)

Sector cadastral nr. 16

1. DESCRIEREA IMOBILULUI

DATE TEREN											DATE CONSTRUCŢII					
Identificator teren	Adresă imobil	Număr cadastral	Nr. CF	Suprafaţa măsurată	Intravilan / extra.(I/E)	Nr. top.	Nr. tarla	Nr. parcelă	Categorie folosinţă	Suprafaţă parcelă	Identificator construcţie	Cod grupă destinaţie	Suprafaţa construită	Nr. niveluri	Nr. CF	Constr. cu acte (DA/NU)
160119	Extravilan, UAT. Mogoşeşti-Siret, Jud. Iași; (Tarla: 32, Parcela: 311/36)			783	E		32	311/36	A	783						

2. PROPRIETATEA / POSESIA

Titularul dreptului / posesiei			Proprietar=1 / Posesor=0	Data naşterii / CUI	Domiciliu / Sediu	Cota parte	Identificator entitate asociată	Cotă parte teren UI	Mod de dobândire	Act juridic			Obs. privitoare la proprietar
Nume / Denumire	Iniţiala tatălui	Prenume								Tip act	Nr. act / data	Emitent	
PLE ȘCA	P	VASILE	1		Loc. Mogosesti-Siret, UAT. Mogoşeşti-Siret, Jud. Iași	1/1	160119		Reconstituire	act administrativ	95589 / 01.11.2002	CJPSDDPAT IA ȘI	LIPSĂ CNP

3. SARCINI / DEZMEMBRĂMINTE

Titular			Data naşterii / CUI	Domiciliu / Sediu	Tipul sarcinii sau al dezmembrămintelor dreptului de proprietate	Cota parte	Identificator entitate asociată	Act juridic			Valoare ipotecă	Tip monedă
Nume / Denumire	Iniţiala tatălui	Prenume						Tip act	Nr. act / data	Emitent		
-	-	-	-	-	-	-	-	-	-	-	-	-

4. NOTĂRI, PROCESE, INTERDICŢII

Tipul notării	Tip act	Nr. act/ data	Emitent	Identificator entitate asociată
-	-	-	-	-

5. OBSERVAŢII

Imobil împrejmuit/ neîmprejmuit	Imobil contestat/ necontestat	Alte observaţii
Neîmprejmuit		DIFERENȚA DE SUPRAFAȚĂ DE 1717 MP SE REGĂSE ȘTE LA ID 160192.

Persoană Fizică Autorizată de ANCPI să execute lucrări de cadastru, geodezie și cartografie
CERTIFICAT DE AUTORIZARE
Seria RO-B-J
Nr. 1767/20.02.2020
S.C. TOTAL BUSINESS LAND S.R.L.
Clasa I

REGISTRUL CADASTRAL AL IMOBILELOR

ANEXA Nr. 2

UAT Mogoşeşti-Siret
Zonă cooperativizată (Co)

Sector cadastral nr. 16

1. DESCRIEREA IMOBILULUI

DATE TEREN											DATE CONSTRUCŢII					
Identificator teren	Adresă imobil	Număr cadastral	Nr. CF	Suprafaţa măsurată	Intravilan / extra.(I/E)	Nr. top.	Nr. tarla	Nr. parcelă	Categorie folosinţă	Suprafaţă parcelă	Identificator construcţie	Cod grupă destinaţie	Suprafaţa construită	Nr. niveluri	Nr. CF	Constr. cu acte (DA/NU)
160120	Extravilan, UAT. Mogoşeşti-Siret, Jud. Iași; (Tarla: 32, Parcela: 311/35)			2254	E		32	311/35	A	2254						

2. PROPRIETATEA / POSESIA

Titularul dreptului / posesiei			Proprietar=1 / Posesor=0	Data naşterii / CUI	Domiciliu / Sediu	Cota parte	Identificator entitate asociată	Cotă parte teren UI	Mod de dobândire	Act juridic			Obs. privitoare la proprietar
Nume / Denumire	Iniţiala tatălui	Prenume								Tip act	Nr. act / data	Emitent	
GHERASIM		VALENTINA	1		Loc. Mogosesti-Siret, UAT. Mogoşeşti-Siret, Jud. Iași	1/1	160120		Reconstituire	act administrativ	94499 / 10.05.1994	CJPSDDPAT IA ȘI	LIPSĂ CNP
CORUJA		VICHENTE	1		Loc. Mogosesti-Siret, UAT. Mogoşeşti-Siret, Jud. Iași								LIPSĂ CNP
CORUJA		MARIA	1		Loc. Mogosesti-Siret, UAT. Mogoşeşti-Siret, Jud. Iași								LIPSĂ CNP
CORUJA		DUMITRU	1		Loc. Mogosesti-Siret, UAT. Mogoşeşti-Siret, Jud. Iași								LIPSĂ CNP
CORUJA		GHEORGHE	1		Loc. Mogosesti-Siret, UAT. Mogoşeşti-Siret, Jud. Iași								LIPSĂ CNP
GHERASIM		VALENTINA	1		Loc. Mogosesti-Siret, UAT. Mogoşeşti-Siret, Jud. Iași	1/1	160120		Reconstituire	act administrativ	94961 / 01.10.1996	CJPSDDPAT IA ȘI	LIPSĂ CNP
CORUGA		VICHENTE	1		Loc. Mogosesti-Siret, UAT. Mogoşeşti-Siret, Jud. Iași								LIPSĂ CNP
CORUGA		DUMITRU	1		Loc. Mogosesti-Siret, UAT. Mogoşeşti-Siret, Jud. Iași								LIPSĂ CNP
CORUGA		MARIA	1		Loc. Mogosesti-Siret, UAT. Mogoşeşti-Siret, Jud. Iași								LIPSĂ CNP
CORUGA		GHEORGHE	1		Loc. Mogosesti-Siret, UAT. Mogoşeşti-Siret, Jud. Iași								LIPSĂ CNP
							160120			act administrativ	3483 / 08.08.2024	PRIMĂRIA COMUNEI MOGOȘEȘTI SIRET	

Persoană Fizică Autorizată să execute lucrări de cadastru, geodezie și cartografie
CERTIFICAT DE AUTORIZARE
Seria RO-B-J
Nr. 1767/20.02.2020
S.C. TOTAL BUSINESS LAND S.R.L.
Clasa III

3. SARCINI / DEZMEMBRĂMINTE

Titular			Data naşterii / CUI	Domiciliu / Sediu	Tipul sarcinii sau al dezmembrămintelor dreptului de proprietate	Cota parte	Identificator entitate asociată	Act juridic			Valoare ipotecă	Tip monedă
Nume / Denumire	Iniţiala tatălui	Prenume						Tip act	Nr. act / data	Emitent		
-	-	-	-	-	-	-	-	-	-	-	-	-

4. NOTĂRI, PROCESE, INTERDICŢII

Tipul notării	Tip act	Nr. act/ data	Emitent	Identificator entitate asociată
SE NOTEAZĂ EXISTENȚA A DOUĂ ACTE JURIDICE DISTINCTE CARE AU CA OBIECT SUPRAFAȚA DE TEREN DE 2254 MP, SITUATĂ ÎN TARLAUA 32, PARCELA 311/35, RESPECTIV: TITLUL DE PROPRIETATE NR 94961.	act administrativ	3483 / 08.08.2024	PRIMĂRIA COMUNEI MOGO ȘE ȘTI SIRET	160120

5. OBSERVAŢII

Imobil împrejmuit/ neîmprejmuit	Imobil contestat/ necontestat	Alte observaţii
Neîmprejmuit		DIFERENȚA DE SUPRAFAȚĂ DE 4946 MP SE REGĂSE ȘTE LA ID 160191.

Persoană Fizică Autorizată de ANCPI să execute lucrări de cadastru, geodezie și cartografie
CERTIFICAT DE AUTORIZARE
Seria RO-B-J
Nr. 1767/20.02.2020
S.C. TOTAL BUSINESS LAND S.R.L.
Clasa I

REGISTRUL CADASTRAL AL IMOBILELOR

ANEXA Nr. 2

UAT Mogoşeşti-Siret
Zonă cooperativizată (Co)

Sector cadastral nr. 16

1. DESCRIEREA IMOBILULUI

DATE TEREN											DATE CONSTRUCŢII					
Identificator teren	Adresă imobil	Număr cadastral	Nr. CF	Suprafaţa măsurată	Intravilan / extra.(I/E)	Nr. top.	Nr. tarla	Nr. parcelă	Categorie folosinţă	Suprafaţă parcelă	Identificator construcţie	Cod grupă destinaţie	Suprafaţa construită	Nr. niveluri	Nr. CF	Constr. cu acte (DA/NU)
160121	Extravilan, UAT. Mogoşeşti-Siret, Jud. Iași; (Tarla: 32, Parcela: 311/35)			2001	E		32	311/35	A	2001						

2. PROPRIETATEA / POSESIA

Titularul dreptului / posesiei			Proprietar=1 / Posesor=0	Data naşterii / CUI	Domiciliu / Sediu	Cota parte	Identificator entitate asociată	Cotă parte teren UI	Mod de dobândire	Act juridic			Obs. privitoare la proprietar
Nume / Denumire	Iniţiala tatălui	Prenume								Tip act	Nr. act / data	Emitent	
SAMACHIS	GH	DUMITRU	1		Loc. Mogosesti-Siret, UAT. Mogoşeşti-Siret, Jud. Iași	1/1	160121		Reconstituire	act administrativ	94614 / 20.06.1994	CJPSDDPAT IA ȘI	LIPSĂ CNP

3. SARCINI / DEZMEMBRĂMINTE

Titular			Data naşterii / CUI	Domiciliu / Sediu	Tipul sarcinii sau al dezmembrămintelor dreptului de proprietate	Cota parte	Identificator entitate asociată	Act juridic			Valoare ipotecă	Tip monedă
Nume / Denumire	Iniţiala tatălui	Prenume						Tip act	Nr. act / data	Emitent		
-	-	-	-	-	-	-	-	-	-	-	-	-

4. NOTĂRI, PROCESE, INTERDICŢII

Tipul notării	Tip act	Nr. act/ data	Emitent	Identificator entitate asociată
-	-	-	-	-

5. OBSERVAŢII

Imobil împrejmuit/ neîmprejmuit	Imobil contestat/ necontestat	Alte observaţii
Neîmprejmuit		DIFERENȚA DE SUPRAFAȚĂ DE 4399 MP SE REGĂSE ȘTE LA ID 160190.

Persoană Fizică Autorizată de ANCPI să execute lucrări de cadastru, geodezie și cartografie
CERTIFICAT DE AUTORIZARE
Seria RO-B-J
Nr. 1767/20.02.2020
S.C. TOTAL BUSINESS LAND S.R.L.
Clasa I

REGISTRUL CADASTRAL AL IMOBILELOR

ANEXA Nr. 2

UAT Mogoşeşti-Siret
Zonă cooperativizată (Co)

Sector cadastral nr. 16

1. DESCRIEREA IMOBILULUI

DATE TEREN											DATE CONSTRUCŢII					
Identificator teren	Adresă imobil	Număr cadastral	Nr. CF	Suprafaţa măsurată	Intravilan / extra.(I/E)	Nr. top.	Nr. tarla	Nr. parcelă	Categorie folosinţă	Suprafaţă parcelă	Identificator construcţie	Cod grupă destinaţie	Suprafaţa construită	Nr. niveluri	Nr. CF	Constr. cu acte (DA/NU)
160122	Extravilan, UAT. Mogoşeşti-Siret, Jud. Iași; (Tarla: 32, Parcela: 311/33)			906	E		32	311/33	A	906						

2. PROPRIETATEA / POSESIA

Titularul dreptului / posesiei			Proprietar=1 / Posesor=0	Data naşterii / CUI	Domiciliu / Sediu	Cota parte	Identificator entitate asociată	Cotă parte teren UI	Mod de dobândire	Act juridic			Obs. privitoare la proprietar
Nume / Denumire	Iniţiala tatălui	Prenume								Tip act	Nr. act / data	Emitent	
CONSTANTIN-ESCU		DAN	1		Loc. Mogosesti-Siret, UAT. Mogoşeşti-Siret, Jud. Iași	1/1	160122		Reconstituire	act administrativ	94199 / 01.02.1994	CJPSDDPAT IA ȘI	LIPSĂ CNP
ANTOCI		RALUCA	1		Loc. Mogosesti-Siret, UAT. Mogoşeşti-Siret, Jud. Iași								LIPSĂ CNP
ANTOCI	V	VASILE	1		Loc. Mogosesti-Siret, UAT. Mogoşeşti-Siret, Jud. Iași								LIPSĂ CNP
CHELARU		AURICA	1		Loc. Mogosesti-Siret, UAT. Mogoşeşti-Siret, Jud. Iași								LIPSĂ CNP
SAMACHIS		MARIA	1		Loc. Mogosesti-Siret, UAT. Mogoşeşti-Siret, Jud. Iași								LIPSĂ CNP

3. SARCINI / DEZMEMBRĂMINTE

Titular			Data naşterii / CUI	Domiciliu / Sediu	Tipul sarcinii sau al dezmembrămintelor dreptului de proprietate	Cota parte	Identificator entitate asociată	Act juridic			Valoare ipotecă	Tip monedă
Nume / Denumire	Iniţiala tatălui	Prenume						Tip act	Nr. act / data	Emitent		
-	-	-	-	-	-	-	-	-	-	-	-	-

4. NOTĂRI, PROCESE, INTERDICŢII

Tipul notării	Tip act	Nr. act/ data	Emitent	Identificator entitate asociată
-	-	-		-

5. OBSERVAŢII

Imobil împrejmuit/ neîmprejmuit	Imobil contestat/ necontestat	Alte observaţii
Neîmprejmuit		DIFERENȚA DE SUPRAFAȚĂ DE 1994 MP SE REGĂSEȘTE LA ID 160189.

Persoană Fizică Autorizată de ANCPI să execute lucrări de cadastru, geodezie și cartografie
CERTIFICAT DE AUTORIZARE
Seria RO-B-J
Nr. 17677/20.02.2020
S.C. TOTAL BUSINESS LAND S.R.L.

REGISTRUL CADASTRAL AL IMOBILELOR

ANEXA Nr. 2

UAT Mogoşeşti-Siret
Zonă cooperativizată (Co)

Sector cadastral nr. 16

1. DESCRIEREA IMOBILULUI

DATE TEREN											DATE CONSTRUCŢII					
Identificator teren	Adresă imobil	Număr cadastral	Nr. CF	Suprafaţa măsurată	Intravilan / extra.(I/E)	Nr. top.	Nr. tarla	Nr. parcelă	Categorie folosinţă	Suprafaţă parcelă	Identificator construcţie	Cod grupă destinaţie	Suprafaţa construită	Nr. niveluri	Nr. CF	Constr. cu acte (DA/NU)
160123	Extravilan, UAT. Mogoşeşti-Siret, Jud. Iași; (Tarla: 32, Parcela: 311/32)			437	E		32	311/32	A	437						

2. PROPRIETATEA / POSESIA

Titularul dreptului / posesiei			Proprietar=1 / Posesor=0	Data naşterii / CUI	Domiciliu / Sediu	Cota parte	Identificator entitate asociată	Cotă parte teren UI	Mod de dobândire	Act juridic			Obs. privitoare la proprietar
Nume / Denumire	Iniţiala tatălui	Prenume								Tip act	Nr. act / data	Emitent	
SAMACHI Ș	V	MARIA	1		Loc. Mogosesti-Siret, UAT. Mogoşeşti-Siret, Jud. Iași	1/1	160123		Reconstituire	act administrativ	94323 / 03.03.1994	CJPSDDPAT IA ȘI	LIPSĂ CNP

3. SARCINI / DEZMEMBRĂMINTE

Titular			Data naşterii / CUI	Domiciliu / Sediu	Tipul sarcinii sau al dezmembrămintelor dreptului de proprietate	Cota parte	Identificator entitate asociată	Act juridic			Valoare ipotecă	Tip monedă
Nume / Denumire	Iniţiala tatălui	Prenume						Tip act	Nr. act / data	Emitent		
-	-	-	-	-	-	-	-	-	-	-	-	-

4. NOTĂRI, PROCESE, INTERDICŢII

Tipul notării	Tip act	Nr. act/ data	Emitent	Identificator entitate asociată
-	-	-	-	-

5. OBSERVAŢII

Imobil împrejmuit/ neîmprejmuit	Imobil contestat/ necontestat	Alte observaţii
Neîmprejmuit		DIFERENȚA DE SUPRAFAȚĂ DE 963 MP SE REGĂSE ȘTE LA ID 160188.

Persoană Fizică Autorizată de ANCPI să execute lucrări de cadastru, geodezie și cartografie
CERTIFICAT DE AUTORIZARE
Seria RO-B-J
Nr. 1767/20.02.2020
S.C. TOTAL BUSINESS LAND S.R.L.
Clasa I

REGISTRUL CADASTRAL AL IMOBILELOR

ANEXA Nr. 2

UAT Mogoşeşti-Siret
Zonă cooperativizată (Co)

Sector cadastral nr. 16

1. DESCRIEREA IMOBILULUI

DATE TEREN											DATE CONSTRUCŢII					
Identificator teren	Adresă imobil	Număr cadastral	Nr. CF	Suprafaţa măsurată	Intravilan / extra.(I/E)	Nr. top.	Nr. tarla	Nr. parcelă	Categorie folosinţă	Suprafaţă parcelă	Identificator construcţie	Cod grupă destinaţie	Suprafaţa construită	Nr. niveluri	Nr. CF	Constr. cu acte (DA/NU)
160124	Extravilan, UAT. Mogoşeşti-Siret, Jud. Iași; (Tarla: 32, Parcela: 311/30)			905	E		32	311/30	A	905						

2. PROPRIETATEA / POSESIA

Titularul dreptului / posesiei			Proprietar=1 / Posesor=0	Data naşterii / CUI	Domiciliu / Sediu	Cota parte	Identificator entitate asociată	Cotă parte teren UI	Mod de dobândire	Act juridic			Obs. privitoare la proprietar
Nume / Denumire	Iniţiala tatălui	Prenume								Tip act	Nr. act / data	Emitent	
GALE Ș		ELISABETA	1		Loc. Mogosesti-Siret, UAT. Mogoşeşti-Siret, Jud. Iași	1/1	160124		Reconstituire	act administrativ	94444 / 13.05.1994	CJPSDDPAT IA ȘI	LIPSĂ CNP

3. SARCINI / DEZMEMBRĂMINTE

Titular			Data naşterii / CUI	Domiciliu / Sediu	Tipul sarcinii sau al dezmembrămintelor dreptului de proprietate	Cota parte	Identificator entitate asociată	Act juridic			Valoare ipotecă	Tip monedă
Nume / Denumire	Iniţiala tatălui	Prenume						Tip act	Nr. act / data	Emitent		
-	-	-	-	-	-	-	-	-	-	-	-	-

4. NOTĂRI, PROCESE, INTERDICŢII

Tipul notării	Tip act	Nr. act/ data	Emitent	Identificator entitate asociată
-	-	-	-	-

5. OBSERVAŢII

Imobil împrejmuit/ neîmprejmuit	Imobil contestat/ necontestat	Alte observaţii
Neîmprejmuit		DIFERENȚA DE SUPRAFAȚĂ DE 1995 MP SE REGĂSE ȘTE LA ID 160187.

Persoană Fizică Autorizată de ANCPI să execute lucrări de cadastru, geodezie și cartografie
CERTIFICAT DE AUTORIZARE
Seria RO-B-J
Nr. 1767/20.02.2020
S.C. TOTAL BUSINESS LAND S.R.L.
Clasa I

REGISTRUL CADASTRAL AL IMOBILELOR

ANEXA Nr. 2

UAT Mogoşeşti-Siret
Zonă cooperativizată (Co)

Sector cadastral nr. 16

1. DESCRIEREA IMOBILULUI

DATE TEREN											DATE CONSTRUCŢII					
Identificator teren	Adresă imobil	Număr cadastral	Nr. CF	Suprafaţa măsurată	Intravilan / extra.(I/E)	Nr. top.	Nr. tarla	Nr. parcelă	Categorie folosinţă	Suprafaţă parcelă	Identificator construcţie	Cod grupă destinaţie	Suprafaţa construită	Nr. niveluri	Nr. CF	Constr. cu acte (DA/NU)
160125	Extravilan, UAT. Mogoşeşti-Siret, Jud. Iași; (Tarla: 32, Parcela: 311/30)			1374	E		32	311/30	A	1374						

2. PROPRIETATEA / POSESIA

Titularul dreptului / posesiei			Proprietar=1 / Posesor=0	Data naşterii / CUI	Domiciliu / Sediu	Cota parte	Identificator entitate asociată	Cotă parte teren UI	Mod de dobândire	Act juridic			Obs. privitoare la proprietar
Nume / Denumire	Iniţiala tatălui	Prenume								Tip act	Nr. act / data	Emitent	
MAFTEI		CATINCA	1		Loc. Mogosesti-Siret, UAT. Mogoşeşti-Siret, Jud. Iași	1/1	160125		Reconstituire	act administrativ	94038 / 12.10.1993	CJPSDDPAT IASI	LIPSA CNP
ANTOCI		PROFIRA	1		Loc. Mogosesti-Siret, UAT. Mogoşeşti-Siret, Jud. Iași								LIPSA CNP
ANTOCI	I	VASILE	1		Loc. Mogosesti-Siret, UAT. Mogoşeşti-Siret, Jud. Iași								LIPSA CNP
ANTOCI	I	GHEORGHE	1		Loc. Mogosesti-Siret, UAT. Mogoşeşti-Siret, Jud. Iași								LIPSA CNP
ANTOCI		IONEL-GHEORGHIȚĂ		30.08.1985	Loc. Tudor Vladimirescu, UAT. Mogoşeşti-Siret, Jud. Iași		160125			act notarial	972 / 31.03.2014	NP ISACHI MIHAI	

3. SARCINI / DEZMEMBRĂMINTE

Titular			Data naşterii / CUI	Domiciliu / Sediu	Tipul sarcinii sau al dezmembrămintelor dreptului de proprietate	Cota parte	Identificator entitate asociată	Act juridic			Valoare ipotecă	Tip monedă
Nume / Denumire	Iniţiala tatălui	Prenume						Tip act	Nr. act / data	Emitent		
-	-	-	-	-	-	-	-	-	-	-	-	-

4. NOTĂRI, PROCESE, INTERDICŢII

Tipul notării	Tip act	Nr. act/ data	Emitent	Identificator entitate asociată
SE NOTEAZA EXISTENTA ACTULUI DE PARTAJ SUCCESORAL NR 972/21.03.2014 EMIS DE NP ISACHI MIHAI.	act notarial	972 / 31.03.2014	NP ISACHI MIHAI	160125

5. OBSERVAŢII

Imobil împrejmuit/ neîmprejmuit	Imobil contestat/ necontestat	Alte observaţii
Neîmprejmuit		DIFERENȚA DE SUPRAFAȚĂ DE 3026 MP SE REGĂSE ȘTE LA ID 160186.

Persoană Fizică Autorizată de ANCPI să execute lucrări de cadastru, geodezie și cartografie
CERTIFICAT DE AUTORIZARE
Seria RO-B-J
Nr. 176/2020
02.2020
S.C. TOTAL BUSINESS LAND S.R.L.
Clasa I

REGISTRUL CADASTRAL AL IMOBILELOR

ANEXA Nr. 2

UAT Mogoşeşti-Siret
Zonă cooperativizată (Co)

Sector cadastral nr. 16

1. DESCRIEREA IMOBILULUI

DATE TEREN											DATE CONSTRUCŢII					
Identificator teren	Adresă imobil	Număr cadastral	Nr. CF	Suprafaţa măsurată	Intravilan / extra.(I/E)	Nr. top.	Nr. tarla	Nr. parcelă	Categorie folosinţă	Suprafaţă parcelă	Identificator construcţie	Cod grupă destinaţie	Suprafaţa construită	Nr. niveluri	Nr. CF	Constr. cu acte (DA/NU)
160126	Extravilan, UAT. Mogoşeşti-Siret, Jud. Iași; (Tarla: 32, Parcela: 311/28)			281	E		32	311/28	A	281						

2. PROPRIETATEA / POSESIA

Titularul dreptului / posesiei			Proprietar=1 / Posesor=0	Data naşterii / CUI	Domiciliu / Sediu	Cota parte	Identificator entitate asociată	Cotă parte teren UI	Mod de dobândire	Act juridic			Obs. privitoare la proprietar
Nume / Denumire	Iniţiala tatălui	Prenume								Tip act	Nr. act / data	Emitent	
CHELARIU	C	ION	1		Loc. Mogosesti-Siret, UAT. Mogoşeşti-Siret, Jud. Iași	1/1	160126		Reconstituire	act normativ	94506 / 26.05.2003	CJPSDDPAT IA ȘI	LIPSĂ CNP

3. SARCINI / DEZMEMBRĂMINTE

Titular			Data naşterii / CUI	Domiciliu / Sediu	Tipul sarcinii sau al dezmembrămintelor dreptului de proprietate	Cota parte	Identificator entitate asociată	Act juridic			Valoare ipotecă	Tip monedă
Nume / Denumire	Iniţiala tatălui	Prenume						Tip act	Nr. act / data	Emitent		
-	-	-	-	-	-	-	-	-	-	-	-	-

4. NOTĂRI, PROCESE, INTERDICŢII

Tipul notării	Tip act	Nr. act/ data	Emitent	Identificator entitate asociată
-	-	-	-	-

5. OBSERVAŢII

Imobil împrejmuit/ neîmprejmuit	Imobil contestat/ necontestat	Alte observaţii
Neîmprejmuit		DIFERENȚA DE SUPRAFAȚĂ DE 619 MP SE REGĂSE ȘTE LA ID 160185.

Persoană Fizică Autorizată de ANCPI să execute lucrări de cadastru, geodezie și cartografie
CERTIFICAT DE AUTORIZARE
Seria RO-B-J
Nr. 1767/20.02.2020
S.C. TOTAL BUSINESS LAND S.R.L.
Clasa I

REGISTRUL CADASTRAL AL IMOBILELOR

ANEXA Nr. 2

UAT Mogoşeşti-Siret
Zonă cooperativizată (Co)

Sector cadastral nr. 16

1. DESCRIEREA IMOBILULUI

DATE TEREN											DATE CONSTRUCŢII					
Identificator teren	Adresă imobil	Număr cadastral	Nr. CF	Suprafaţa măsurată	Intravilan / extra.(I/E)	Nr. top.	Nr. tarla	Nr. parcelă	Categorie folosinţă	Suprafaţă parcelă	Identificator construcţie	Cod grupă destinaţie	Suprafaţa construită	Nr. niveluri	Nr. CF	Constr. cu acte (DA/NU)
160127	Extravilan, UAT. Mogoşeşti-Siret, Jud. Iaşi; (Tarla: 30, Parcela: 304/3)			1531	E		30	304/3	A	1531						

2. PROPRIETATEA / POSESIA

Titularul dreptului / posesiei			Proprietar=1 / Posesor=0	Data naşterii / CUI	Domiciliu / Sediu	Cota parte	Identificator entitate asociată	Cotă parte teren UI	Mod de dobândire	Act juridic			Obs. privitoare la proprietar
Nume / Denumire	Iniţiala tatălui	Prenume								Tip act	Nr. act / data	Emitent	
NECULAI	V	IOAN	1		Loc. Mogosesti-Siret, UAT. Mogoşeşti-Siret, Jud. Iași	1/1	160127		Reconstituire	act administrativ	93944 / 31.08.1993	CJPSDDPAT IA ȘI	LIPSĂ CNP

3. SARCINI / DEZMEMBRĂMINTE

Titular			Data naşterii / CUI	Domiciliu / Sediu	Tipul sarcinii sau al dezmembrămintelor dreptului de proprietate	Cota parte	Identificator entitate asociată	Act juridic			Valoare ipotecă	Tip monedă
Nume / Denumire	Iniţiala tatălui	Prenume						Tip act	Nr. act / data	Emitent		
-	-	-	-	-	-	-	-	-	-	-	-	-

4. NOTĂRI, PROCESE, INTERDICŢII

Tipul notării	Tip act	Nr. act/ data	Emitent	Identificator entitate asociată
-	-	-	-	-

5. OBSERVAŢII

Imobil împrejmuit/ neîmprejmuit	Imobil contestat/ necontestat	Alte observaţii
Neîmprejmuit		DIFERENȚA DE SUPRAFAȚĂ DE 3369 MP SE REGĂSE ȘTE LA ID 160184. CONFORM PLANULUI CADASTRAL SUPRAPUS PESTE MĂSURĂTORI IMOBILUL SE REGĂSE ȘTE ÎN TARLAUA 32 PARCELA 311.

REGISTRUL CADASTRAL AL IMOBILELOR

ANEXA Nr. 2

UAT Mogoşeşti-Siret
Zonă cooperativizată (Co)

Sector cadastral nr. 16

1. DESCRIEREA IMOBILULUI

DATE TEREN											DATE CONSTRUCŢII					
Identificator teren	Adresă imobil	Număr cadastral	Nr. CF	Suprafaţa măsurată	Intravilan / extra.(I/E)	Nr. top.	Nr. tarla	Nr. parcelă	Categorie folosinţă	Suprafaţă parcelă	Identificator construcţie	Cod grupă destinaţie	Suprafaţa construită	Nr. niveluri	Nr. CF	Constr. cu acte (DA/NU)
160128	Extravilan, UAT. Mogoşeşti-Siret, Jud. Iași; (Tarla: 32, Parcela: 311/26)			1562	E		32	311/26	A	1562						

2. PROPRIETATEA / POSESIA

Titularul dreptului / posesiei			Proprietar=1 / Posesor=0	Data naşterii / CUI	Domiciliu / Sediu	Cota parte	Identificator entitate asociată	Cotă parte teren UI	Mod de dobândire	Act juridic			Obs. privitoare la proprietar
Nume / Denumire	Iniţiala tatălui	Prenume								Tip act	Nr. act / data	Emitent	
NECULAI	V	VASILE	1		Loc. Mogosesti-Siret, UAT. Mogoşeşti-Siret, Jud. Iași	1/1	160128		Reconstituire	act administrativ	95535 / 17.06.2002	CJPSDDPAT IA ȘI	LIPSĂ CNP

3. SARCINI / DEZMEMBRĂMINTE

Titular			Data naşterii / CUI	Domiciliu / Sediu	Tipul sarcinii sau al dezmembrămintelor dreptului de proprietate	Cota parte	Identificator entitate asociată	Act juridic			Valoare ipotecă	Tip monedă
Nume / Denumire	Iniţiala tatălui	Prenume						Tip act	Nr. act / data	Emitent		
-	-	-	-	-	-	-	-	-	-	-	-	-

4. NOTĂRI, PROCESE, INTERDICŢII

Tipul notării	Tip act	Nr. act/ data	Emitent	Identificator entitate asociată
-	-	-	-	-

5. OBSERVAŢII

Imobil împrejmuit/ neîmprejmuit	Imobil contestat/ necontestat	Alte observaţii
Neîmprejmuit		DIFERENȚA DE SUPRAFAȚĂ DE 3438 MP SE REGĂSE ȘTE LA ID 160183.

REGISTRUL CADASTRAL AL IMOBILELOR

ANEXA Nr. 2

UAT Mogoşeşti-Siret
Zonă cooperativizată (Co)

Sector cadastral nr. 16

1. DESCRIEREA IMOBILULUI

DATE TEREN										DATE CONSTRUCŢII					
Identificator teren	Adresă imobil	Număr cadastral	Nr. CF	Suprafaţa măsurată	Intravilan / extra.(I/E)	Nr. top.	Nr. tarla	Nr. parcelă	Categorie folosinţă	Suprafaţă parcelă	Identificator construcţie	Cod grupă destinaţie	Suprafaţa construită	Nr. niveluri	Nr. CF	Constr. cu acte (DA/NU)
160129	Extravilan, UAT. Mogoşeşti-Siret, Jud. Iași; (Tarla: 32, Parcela: 311/26/1)			2500	E		32	311/26/1	A	2500						

2. PROPRIETATEA / POSESIA

Titularul dreptului / posesiei			Proprietar=1 / Posesor=0	Data naşterii / CUI	Domiciliu / Sediu	Cota parte	Identificator entitate asociată	Cotă parte teren UI	Mod de dobândire	Act juridic			Obs. privitoare la proprietar
Nume / Denumire	Iniţiala tatălui	Prenume								Tip act	Nr. act / data	Emitent	
DUMITRIU	V	MARIA	1		Loc. Mogosesti-Siret, UAT. Mogoşeşti-Siret, Jud. Iași	1/1	160129		Reconstituire	act administrativ	94173 / 15.12.1993	CJPSDDPAT IA ȘI	LIPSĂ CNP
DUMITRIU	N	MARIA	1		Loc. Mogosesti-Siret, UAT. Mogoşeşti-Siret, Jud. Iași	1/1	160129		Reconstituire	act administrativ	94324 / 03.03.1994	CJPSDDPAT IA ȘI	LIPSĂ CNP
							160129			act administrativ	3483 / 08.08.2024	PRIMĂRIA COMUNEI MOGOȘEȘTI SIRET	

3. SARCINI / DEZMEMBRĂMINTE

Titular			Data naşterii / CUI	Domiciliu / Sediu	Tipul sarcinii sau al dezmembrămintelor dreptului de proprietate	Cota parte	Identificator entitate asociată	Act juridic			Valoare ipotecă	Tip monedă
Nume / Denumire	Iniţiala tatălui	Prenume						Tip act	Nr. act / data	Emitent		
-	-	-	-	-	-	-	-	-	-	-	-	-

4. NOTĂRI, PROCESE, INTERDICŢII

Tipul notării	Tip act	Nr. act/ data	Emitent	Identificator entitate asociată
SE NOTEAZĂ EXISTENȚA A DOUĂ ACTE JURIDICE DISTINCTE CARE AU CA OBIECT SUPRAFAȚA DE TEREN DE 2500 MP, SITUATĂ ÎN TARLAUA 33, PARCELA 311/26/1, RESPECTIV: TITLUL DE PROPRIETATE NR 94324 .	act administrativ	3483 / 08.08.2024	PRIMĂRIA COMUNEI MOGOȘEȘTI SIRET	160129

5. OBSERVAŢII

Imobil împrejmuit/ neîmprejmuit	Imobil contestat/ necontestat	Alte observaţii
Neîmprejmuit		DIFERENȚA DE SUPRAFAȚĂ DE 5500 MP SE REGĂSEȘTE LA ID 160182.

Persoană fizică autorizată de ANCPI să execute lucrări de cadastru, geodezie și cartografie
CERTIFICAT DE AUTORIZARE
Seria RO-B-I
Nr. 1767 / 12.2020
S.C. TOTAL BUSINESS LAND S.R.L.
Clasa I

REGISTRUL CADASTRAL AL IMOBILELOR

ANEXA Nr. 2

UAT Mogoşeşti-Siret
Zonă cooperativizată (Co)

Sector cadastral nr. 16

1. DESCRIEREA IMOBILULUI

DATE TEREN											DATE CONSTRUCŢII					
Identificator teren	Adresă imobil	Număr cadastral	Nr. CF	Suprafaţa măsurată	Intravilan / extra.(I/E)	Nr. top.	Nr. tarla	Nr. parcelă	Categorie folosinţă	Suprafaţă parcelă	Identificator construcţie	Cod grupă destinaţie	Suprafaţa construită	Nr. niveluri	Nr. CF	Constr. cu acte (DA/NU)
160130	Extravilan, UAT. Mogoşeşti-Siret, Jud. Iași; (Tarla: 32, Parcela: 311/25)			2155	E		32	311/25	A	2155						

2. PROPRIETATEA / POSESIA

Titularul dreptului / posesiei			Proprietar=1 / Posesor=0	Data naşterii / CUI	Domiciliu / Sediu	Cota parte	Identificator entitate asociată	Cotă parte teren UI	Mod de dobândire	Act juridic			Obs. privitoare la proprietar
Nume / Denumire	Iniţiala tatălui	Prenume								Tip act	Nr. act / data	Emitent	
GRADINARU		VICTORIA	1		Loc. Mogosesti-Siret, UAT. Mogoşeşti-Siret, Jud. Iași	1/1	160130		Reconstituire	act administrativ	64246 / 17.02.1994	CJPSDDPAT IA ȘI	LIPSĂ CNP

3. SARCINI / DEZMEMBRĂMINTE

Titular			Data naşterii / CUI	Domiciliu / Sediu	Tipul sarcinii sau al dezmembrămintelor dreptului de proprietate	Cota parte	Identificator entitate asociată	Act juridic			Valoare ipotecă	Tip monedă
Nume / Denumire	Iniţiala tatălui	Prenume						Tip act	Nr. act / data	Emitent		
-	-	-	-	-	-	-	-	-	-	-	-	-

4. NOTĂRI, PROCESE, INTERDICŢII

Tipul notării	Tip act	Nr. act/ data	Emitent	Identificator entitate asociată
-	-	-	-	-

5. OBSERVAŢII

Imobil împrejmuit/ neîmprejmuit	Imobil contestat/ necontestat	Alte observaţii
Neîmprejmuit		DIFERENȚA DE SUPRAFAȚĂ DE 4745 MP SE REGĂSE ȘTE LA ID 160181.

Persoană Fizică Autorizată de ANCPI să execute lucrări de cadastru, geodezie și cartografie
CERTIFICAT DE AUTORIZARE
Seria RO-B-J
Nr. 1767/20.02.2020
S.C. TOTAL BUSINESS LAND S.R.L.
Clasa I

REGISTRUL CADASTRAL AL IMOBILELOR

ANEXA Nr. 2

UAT Mogoşeşti-Siret
Zonă cooperativizată (Co)

Sector cadastral nr. 16

1. DESCRIEREA IMOBILULUI

DATE TEREN										DATE CONSTRUCŢII					
Identificator teren	Adresă imobil	Număr cadastral	Nr. CF	Suprafaţa măsurată	Intravilan / extra.(I/E)	Nr. top.	Nr. tarla	Nr. parcelă	Categorie folosinţă	Suprafaţă parcelă	Identificator construcţie	Cod grupă destinaţie	Suprafaţa construită	Nr. niveluri	Nr. CF	Constr. cu acte (DA/NU)
160131	Extravilan, UAT. Mogoşeşti-Siret, Jud. Iași; (Tarla: 32, Parcela: 311/24)			999	E		32	311/24	A	999						

2. PROPRIETATEA / POSESIA

Titularul dreptului / posesiei			Proprietar=1 / Posesor=0	Data naşterii / CUI	Domiciliu / Sediu	Cota parte	Identificator entitate asociată	Cotă parte teren UI	Mod de dobândire	Act juridic			Obs. privitoare la proprietar
Nume / Denumire	Iniţiala tatălui	Prenume								Tip act	Nr. act / data	Emitent	
ZAHARIA	V	EUGENIA	1		Loc. Mogosesti-Siret, UAT. Mogoşeşti-Siret, Jud. Iași	1/1	160131		Reconstituire	act administrativ	94105 / 15.11.1993	CJPSDDPAT IA ȘI	LIPSĂ CNP

3. SARCINI / DEZMEMBRĂMINTE

Titular			Data naşterii / CUI	Domiciliu / Sediu	Tipul sarcinii sau al dezmembrămintelor dreptului de proprietate	Cota parte	Identificator entitate asociată	Act juridic			Valoare ipotecă	Tip monedă
Nume / Denumire	Iniţiala tatălui	Prenume						Tip act	Nr. act / data	Emitent		
-	-	-	-	-	-	-	-	-	-	-	-	-

4. NOTĂRI, PROCESE, INTERDICŢII

Tipul notării	Tip act	Nr. act/ data	Emitent	Identificator entitate asociată
-	-	-	-	-

5. OBSERVAŢII

Imobil împrejmuit/ neîmprejmuit	Imobil contestat/ necontestat	Alte observaţii
Neîmprejmuit		DIFERENȚA DE SUPRAFAȚĂ DE 2201 MP SE REGĂSE ȘTE LA ID 160180.

Persoană Fizică Autorizată de ANCPI să execute lucrări de cadastru, geodezie și cartografie
CERTIFICAT DE AUTORIZARE
Seria RO-B-J
Nr. 1767/20.02.2020
S.C. TOTAL BUSINESS LAND S.R.L.
Clasa I

REGISTRUL CADASTRAL AL IMOBILELOR

ANEXA Nr. 2

UAT Mogoşeşti-Siret
Zonă cooperativizată (Co)

Sector cadastral nr. 16

1. DESCRIEREA IMOBILULUI

DATE TEREN											DATE CONSTRUCŢII					
Identificator teren	Adresă imobil	Număr cadastral	Nr. CF	Suprafaţa măsurată	Intravilan / extra.(I/E)	Nr. top.	Nr. tarla	Nr. parcelă	Categorie folosinţă	Suprafaţă parcelă	Identificator construcţie	Cod grupă destinaţie	Suprafaţa construită	Nr. niveluri	Nr. CF	Constr. cu acte (DA/NU)
160132	Extravilan, UAT. Mogoşeşti-Siret, Jud. Iași; (Tarla: 32, Parcela: 311/23)			1029	E		32	311/23	A	1029						

2. PROPRIETATEA / POSESIA

Titularul dreptului / posesiei			Proprietar=1 / Posesor=0	Data naşterii / CUI	Domiciliu / Sediu	Cota parte	Identificator entitate asociată	Cotă parte teren UI	Mod de dobândire	Act juridic			Obs. privitoare la proprietar
Nume / Denumire	Iniţiala tatălui	Prenume								Tip act	Nr. act / data	Emitent	
CALIN		GHEORGHE	1		Loc. Mogosesti-Siret, UAT. Mogoşeşti-Siret, Jud. Iași	1/1	160132		Reconstituire	act administrativ	94353 / 15.03.1994	CJPSDDPAT IA ȘI	LIPSĂ CNP
IONESCU		CATINCA	1		Loc. Mogosesti-Siret, UAT. Mogoşeşti-Siret, Jud. Iași								LIPSĂ CNP
CIMPOI		ELENA	1		Loc. Mogosesti-Siret, UAT. Mogoşeşti-Siret, Jud. Iași								LIPSĂ CNP

3. SARCINI / DEZMEMBRĂMINTE

Titular			Data naşterii / CUI	Domiciliu / Sediu	Tipul sarcinii sau al dezmembrămintelor dreptului de proprietate	Cota parte	Identificator entitate asociată	Act juridic			Valoare ipotecă	Tip monedă
Nume / Denumire	Iniţiala tatălui	Prenume						Tip act	Nr. act / data	Emitent		
-	-	-	-	-	-	-	-	-	-	-	-	-

4. NOTĂRI, PROCESE, INTERDICŢII

Tipul notării	Tip act	Nr. act/ data	Emitent	Identificator entitate asociată
-	-	-	-	-

5. OBSERVAŢII

Imobil împrejmuit/ neîmprejmuit	Imobil contestat/ necontestat	Alte observaţii
Neîmprejmuit		DIFERENȚA DE SUPRAFAȚĂ DE 2271 MP SE REGĂSE STEAUA ID 160179.

REGISTRUL CADASTRAL AL IMOBILELOR

ANEXA Nr. 2

UAT Mogoşeşti-Siret
Zonă cooperativizată (Co)

Sector cadastral nr. 16

1. DESCRIEREA IMOBILULUI

DATE TEREN											DATE CONSTRUCŢII					
Identificator teren	Adresă imobil	Număr cadastral	Nr. CF	Suprafaţa măsurată	Intravilan / extra.(I/E)	Nr. top.	Nr. tarla	Nr. parcelă	Categorie folosinţă	Suprafaţă parcelă	Identificator construcţie	Cod grupă destinaţie	Suprafaţa construită	Nr. niveluri	Nr. CF	Constr. cu acte (DA/NU)
160133	Extravilan, UAT. Mogoşeşti-Siret, Jud. Iași; (Tarla: 32, Parcela: 311/18)			560	E		32	311/18	A	560						

2. PROPRIETATEA / POSESIA

Titularul dreptului / posesiei			Proprietar=1 / Posesor=0	Data naşterii / CUI	Domiciliu / Sediu	Cota parte	Identificator entitate asociată	Cotă parte teren UI	Mod de dobândire	Act juridic			Obs. privitoare la proprietar
Nume / Denumire	Iniţiala tatălui	Prenume								Tip act	Nr. act / data	Emitent	
DUMITRUȚ	I	IOAN	1		Loc. Mogosesti-Siret, UAT. Mogoşeşti-Siret, Jud. Iași	1/1	160133		Reconstituire	act administrativ	95406 / 06.01.1999	CJPSDDPAT IA ȘI	LIPSĂ CNP

3. SARCINI / DEZMEMBRĂMINTE

Titular			Data naşterii / CUI	Domiciliu / Sediu	Tipul sarcinii sau al dezmembrămintelor dreptului de proprietate	Cota parte	Identificator entitate asociată	Act juridic			Valoare ipotecă	Tip monedă
Nume / Denumire	Iniţiala tatălui	Prenume						Tip act	Nr. act / data	Emitent		
-	-	-	-	-	-	-	-	-	-	-	-	-

4. NOTĂRI, PROCESE, INTERDICŢII

Tipul notării	Tip act	Nr. act/ data	Emitent	Identificator entitate asociată
-	-	-	-	-

5. OBSERVAŢII

Imobil împrejmuit/ neîmprejmuit	Imobil contestat/ necontestat	Alte observaţii
Neîmprejmuit		DIFERENȚA DE SUPRAFAȚĂ DE 1240 MP SE REGĂSE ȘTE LA ID 160178.

Persoană Fizică Autorizată de ANCPI să execute lucrări de cadastru, geodezie și cartografie
CERTIFICAT DE AUTORIZARE
Seria RO-B-J
Nr. 1767/20.02.2020
S.C. TOTAL BUSINESS LAND S.R.L.
Clasa I

REGISTRUL CADASTRAL AL IMOBILELOR

ANEXA Nr. 2

UAT Mogoşeşti-Siret
Zonă cooperativizată (Co)

Sector cadastral nr. 16

1. DESCRIEREA IMOBILULUI

DATE TEREN											DATE CONSTRUCŢII					
Identificator teren	Adresă imobil	Număr cadastral	Nr. CF	Suprafaţa măsurată	Intravilan / extra.(I/E)	Nr. top.	Nr. tarla	Nr. parcelă	Categorie folosinţă	Suprafaţă parcelă	Identificator construcţie	Cod grupă destinaţie	Suprafaţa construită	Nr. niveluri	Nr. CF	Constr. cu acte (DA/NU)
160134	Extravilan, UAT. Mogoşeşti-Siret, Jud. Iași; (Tarla: 32, Parcela: 311/21)			560	E		32	311/21	A	560						

2. PROPRIETATEA / POSESIA

Titularul dreptului / posesiei			Proprietar=1 / Posesor=0	Data naşterii / CUI	Domiciliu / Sediu	Cota parte	Identificator entitate asociată	Cotă parte teren UI	Mod de dobândire	Act juridic			Obs. privitoare la proprietar
Nume / Denumire	Iniţiala tatălui	Prenume								Tip act	Nr. act / data	Emitent	
ENACHE		IOAN	1		Loc. Mogosesti-Siret, UAT. Mogoşeşti-Siret, Jud. Iași	1/1	160134		Reconstituire	act administrativ	95588 / 16.08.2002	CJPSDDPAT IA ȘI	LIPSĂ CNP

3. SARCINI / DEZMEMBRĂMINTE

Titular			Data naşterii / CUI	Domiciliu / Sediu	Tipul sarcinii sau al dezmembrămintelor dreptului de proprietate	Cota parte	Identificator entitate asociată	Act juridic			Valoare ipotecă	Tip monedă
Nume / Denumire	Iniţiala tatălui	Prenume						Tip act	Nr. act / data	Emitent		
-	-	-	-	-	-	-	-	-	-	-	-	-

4. NOTĂRI, PROCESE, INTERDICŢII

Tipul notării	Tip act	Nr. act/ data	Emitent	Identificator entitate asociată
-	-	-	-	-

5. OBSERVAŢII

Imobil împrejmuit/ neîmprejmuit	Imobil contestat/ necontestat	Alte observaţii
Neîmprejmuit		DIFERENȚA DE SUPRAFAȚĂ DE 560 MP SE REGĂSE ȘTE LA ID 160177.

REGISTRUL CADASTRAL AL IMOBILELOR

ANEXA Nr. 2

UAT Mogoşeşti-Siret
Zonă cooperativizată (Co)

Sector cadastral nr. 16

1. DESCRIEREA IMOBILULUI

DATE TEREN											DATE CONSTRUCŢII					
Identificator teren	Adresă imobil	Număr cadastral	Nr. CF	Suprafaţa măsurată	Intravilan / extra.(I/E)	Nr. top.	Nr. tarla	Nr. parcelă	Categorie folosinţă	Suprafaţă parcelă	Identificator construcţie	Cod grupă destinaţie	Suprafaţa construită	Nr. niveluri	Nr. CF	Constr. cu acte (DA/NU)
160135	Extravilan, UAT. Mogoşeşti-Siret, Jud. Iași; (Tarla: 32, Parcela: 311/124)			1119	E		32	311/124	A	1119						

2. PROPRIETATEA / POSESIA

Titularul dreptului / posesiei			Proprietar=1 / Posesor=0	Data naşterii / CUI	Domiciliu / Sediu	Cota parte	Identificator entitate asociată	Cotă parte teren UI	Mod de dobândire	Act juridic			Obs. privitoare la proprietar
Nume / Denumire	Iniţiala tatălui	Prenume								Tip act	Nr. act / data	Emitent	
CÂMPANU	M	GHEORGHE	1		Loc. Mogosesti-Siret, UAT. Mogoşeşti-Siret, Jud. Iași	1/1	160135		Reconstituire	act administrativ	94131 / 30.11.1993	CJPSDDPAT IA ȘI	LIPSĂ CNP

3. SARCINI / DEZMEMBRĂMINTE

Titular			Data naşterii / CUI	Domiciliu / Sediu	Tipul sarcinii sau al dezmembrămintelor dreptului de proprietate	Cota parte	Identificator entitate asociată	Act juridic			Valoare ipotecă	Tip monedă
Nume / Denumire	Iniţiala tatălui	Prenume						Tip act	Nr. act / data	Emitent		
-	-	-	-	-	-	-	-	-	-	-	-	-

4. NOTĂRI, PROCESE, INTERDICŢII

Tipul notării	Tip act	Nr. act/ data	Emitent	Identificator entitate asociată
-	-	-	-	-

5. OBSERVAŢII

Imobil împrejmuit/ neîmprejmuit	Imobil contestat/ necontestat	Alte observaţii
Neîmprejmuit		DIFERENȚA DE SUPRAFAȚĂ DE 2481 MP SE REGĂSE ȘTE LA ID 160176.

Persoană Fizică Autorizată de ANCPI să execute lucrări de cadastru, geodezie și cartografie
CERTIFICAT DE AUTORIZARE
Seria RO-B-J
Nr. 1767/20.02.2020
S.C. TOTAL BUSINESS LAND S.R.L.
Clasa I

REGISTRUL CADASTRAL AL IMOBILELOR

ANEXA Nr. 2

UAT Mogoşeşti-Siret
Zonă cooperativizată (Co)

Sector cadastral nr. 16

1. DESCRIEREA IMOBILULUI

DATE TEREN											DATE CONSTRUCŢII					
Identificator teren	Adresă imobil	Număr cadastral	Nr. CF	Suprafaţa măsurată	Intravilan / extra.(I/E)	Nr. top.	Nr. tarla	Nr. parcelă	Categorie folosinţă	Suprafaţă parcelă	Identificator construcţie	Cod grupă destinaţie	Suprafaţa construită	Nr. niveluri	Nr. CF	Constr. cu acte (DA/NU)
160136	Extravilan, UAT. Mogoşeşti-Siret, Jud. Iași; (Tarla: 32, Parcela: 311/20)			3041	E		32	311/20	A	3041						

2. PROPRIETATEA / POSESIA

Titularul dreptului / posesiei			Proprietar=1 / Posesor=0	Data naşterii / CUI	Domiciliu / Sediu	Cota parte	Identificator entitate asociată	Cotă parte teren UI	Mod de dobândire	Act juridic			Obs. privitoare la proprietar
Nume / Denumire	Iniţiala tatălui	Prenume								Tip act	Nr. act / data	Emitent	
BUTNARIU	V	GHEORGHE	1		Loc. Mogosesti-Siret, UAT. Mogoşeşti-Siret, Jud. Iași	1/1	160136		Reconstituire	act administrativ	94319 / 03.03.1994	CJPSDDPAT IA ȘI	LIPSĂ CNP

3. SARCINI / DEZMEMBRĂMINTE

Titular			Data naşterii / CUI	Domiciliu / Sediu	Tipul sarcinii sau al dezmembrămintelor dreptului de proprietate	Cota parte	Identificator entitate asociată	Act juridic			Valoare ipotecă	Tip monedă
Nume / Denumire	Iniţiala tatălui	Prenume						Tip act	Nr. act / data	Emitent		
-	-	-	-	-	-	-	-	-	-	-	-	-

4. NOTĂRI, PROCESE, INTERDICŢII

Tipul notării	Tip act	Nr. act/ data	Emitent	Identificator entitate asociată
-	-	-	-	-

5. OBSERVAŢII

Imobil împrejmuit/ neîmprejmuit	Imobil contestat/ necontestat	Alte observaţii
Neîmprejmuit		DIFERENȚA DE SUPRAFAȚĂ DE 10759 MP SE REGĂSE ȘTE LA ID 160175.

Persoană Fizică Autorizată de ANCPI să execute lucrări de cadastru, geodezie și cartografie
CERTIFICAT DE AUTORIZARE
Seria RO-B-J
Nr. 1767/20.02.2020
S.C. TOTAL BUSINESS LAND S.R.L.
Clasa I

REGISTRUL CADASTRAL AL IMOBILELOR

ANEXA Nr. 2

UAT Mogoşeşti-Siret
Zonă cooperativizată (Co)

Sector cadastral nr. 16

1. DESCRIEREA IMOBILULUI

DATE TEREN											DATE CONSTRUCŢII					
Identificator teren	Adresă imobil	Număr cadastral	Nr. CF	Suprafaţa măsurată	Intravilan / extra.(I/E)	Nr. top.	Nr. tarla	Nr. parcelă	Categorie folosinţă	Suprafaţă parcelă	Identificator construcţie	Cod grupă destinaţie	Suprafaţa construită	Nr. niveluri	Nr. CF	Constr. cu acte (DA/NU)
160137	Extravilan, UAT. Mogoşeşti-Siret, Jud. Iași; (Tarla: 32, Parcela: 311/19)			2572	E		32	311/19	A	2572						

2. PROPRIETATEA / POSESIA

Titularul dreptului / posesiei			Proprietar=1 / Posesor=0	Data naşterii / CUI	Domiciliu / Sediu	Cota parte	Identificator entitate asociată	Cotă parte teren UI	Mod de dobândire	Act juridic			Obs. privitoare la proprietar
Nume / Denumire	Iniţiala tatălui	Prenume								Tip act	Nr. act / data	Emitent	
BUTNARU	V	ALEXANDRU	1		Loc. Mogosesti-Siret, UAT. Mogoşeşti-Siret, Jud. Iași	1/1	160137		Reconstituire	act administrativ	94525 / 10.05.1994	CJPSDDPAT IA ȘI	LIPSĂ CNP

3. SARCINI / DEZMEMBRĂMINTE

Titular			Data naşterii / CUI	Domiciliu / Sediu	Tipul sarcinii sau al dezmembrămintelor dreptului de proprietate	Cota parte	Identificator entitate asociată	Act juridic			Valoare ipotecă	Tip monedă
Nume / Denumire	Iniţiala tatălui	Prenume						Tip act	Nr. act / data	Emitent		
-	-	-	-	-	-	-	-	-	-	-	-	-

4. NOTĂRI, PROCESE, INTERDICŢII

Tipul notării	Tip act	Nr. act/ data	Emitent	Identificator entitate asociată
-	-	-	-	-

5. OBSERVAŢII

Imobil împrejmuit/ neîmprejmuit	Imobil contestat/ necontestat	Alte observaţii
Neîmprejmuit		DIFERENȚA DE SUPRAFAȚĂ DE 5628 MP SE REGĂSE ȘTE LA ID 160174.

Persoană Fizică Autorizată de ANCPI să execute lucrări de cadastru, geodezie și cartografie
CERTIFICAT DE AUTORIZARE
Seria RO-B-J
Nr. 1767/20.02.2020
S.C. TOTAL BUSINESS LAND S.R.L.
Clasa I

REGISTRUL CADASTRAL AL IMOBILELOR

ANEXA Nr. 2

UAT Mogoşeşti-Siret
Zonă cooperativizată (Co)

Sector cadastral nr. 16

1. DESCRIEREA IMOBILULUI

DATE TEREN											DATE CONSTRUCŢII					
Identificator teren	Adresă imobil	Număr cadastral	Nr. CF	Suprafaţa măsurată	Intravilan / extra.(I/E)	Nr. top.	Nr. tarla	Nr. parcelă	Categorie folosinţă	Suprafaţă parcelă	Identificator construcţie	Cod grupă destinaţie	Suprafaţa construită	Nr. niveluri	Nr. CF	Constr. cu acte (DA/NU)
160138	Extravilan, UAT. Mogoşeşti-Siret, Jud. Iași; (Tarla: 32, Parcela: 311/127)			1414	E		32	311/127	A	1414						

2. PROPRIETATEA / POSESIA

Titularul dreptului / posesiei			Proprietar=1 / Posesor=0	Data naşterii / CUI	Domiciliu / Sediu	Cota parte	Identificator entitate asociată	Cotă parte teren UI	Mod de dobândire	Act juridic			Obs. privitoare la proprietar
Nume / Denumire	Iniţiala tatălui	Prenume								Tip act	Nr. act / data	Emitent	
POPA	V	ELENA	1		Loc. Mogosesti-Siret, UAT. Mogoşeşti-Siret, Jud. Iași	1/1	160138		Reconstituire	act administrativ	94347 / 14.03.1994	CJPSDDPAT IA ȘI	LIPSĂ CNP

3. SARCINI / DEZMEMBRĂMINTE

Titular			Data naşterii / CUI	Domiciliu / Sediu	Tipul sarcinii sau al dezmembrămintelor dreptului de proprietate	Cota parte	Identificator entitate asociată	Act juridic			Valoare ipotecă	Tip monedă
Nume / Denumire	Iniţiala tatălui	Prenume						Tip act	Nr. act / data	Emitent		
-	-	-	-	-	-	-	-	-	-	-	-	-

4. NOTĂRI, PROCESE, INTERDICŢII

Tipul notării	Tip act	Nr. act/ data	Emitent	Identificator entitate asociată
-	-	-	-	-

5. OBSERVAŢII

Imobil împrejmuit/ neîmprejmuit	Imobil contestat/ necontestat	Alte observaţii
Neîmprejmuit		DIFERENȚA DE SUPRAFAȚĂ DE 3086 MP SE REGĂSE ȘTE LA ID 160173.

REGISTRUL CADASTRAL AL IMOBILELOR

ANEXA Nr. 2

UAT Mogoşeşti-Siret
Zonă cooperativizată (Co)

Sector cadastral nr. 16

1. DESCRIEREA IMOBILULUI

DATE TEREN											DATE CONSTRUCŢII					
Identificator teren	Adresă imobil	Număr cadastral	Nr. CF	Suprafaţa măsurată	Intravilan / extra.(I/E)	Nr. top.	Nr. tarla	Nr. parcelă	Categorie folosinţă	Suprafaţă parcelă	Identificator construcţie	Cod grupă destinaţie	Suprafaţa construită	Nr. niveluri	Nr. CF	Constr. cu acte (DA/NU)
160139	Extravilan, UAT. Mogoşeşti-Siret, Jud. Iași; (Tarla: 32, Parcela: 311/126)			1888	E		32	311/126	A	1888						

2. PROPRIETATEA / POSESIA

Titularul dreptului / posesiei			Proprietar=1 / Posesor=0	Data naşterii / CUI	Domiciliu / Sediu	Cota parte	Identificator entitate asociată	Cotă parte teren UI	Mod de dobândire	Act juridic			Obs. privitoare la proprietar
Nume / Denumire	Iniţiala tatălui	Prenume								Tip act	Nr. act / data	Emitent	
BUTNARU	V	ALEXANDRU	1		Loc. Mogosesti-Siret, UAT. Mogoşeşti-Siret, Jud. Iași	1/1	160139		Reconstituire	act administrativ	94525 / 10.05.1994	CJPSDDPAT IA ȘI	LIPSĂ CNP

3. SARCINI / DEZMEMBRĂMINTE

Titular			Data naşterii / CUI	Domiciliu / Sediu	Tipul sarcinii sau al dezmembrămintelor dreptului de proprietate	Cota parte	Identificator entitate asociată	Act juridic			Valoare ipotecă	Tip monedă
Nume / Denumire	Iniţiala tatălui	Prenume						Tip act	Nr. act / data	Emitent		
-	-	-	-	-	-	-	-	-	-	-	-	-

4. NOTĂRI, PROCESE, INTERDICŢII

Tipul notării	Tip act	Nr. act/ data	Emitent	Identificator entitate asociată
-	-	-	-	-

5. OBSERVAŢII

Imobil împrejmuit/ neîmprejmuit	Imobil contestat/ necontestat	Alte observaţii
Neîmprejmuit		DIFERENȚA DE SUPRAFAȚĂ DE 4112 MP SE REGĂSE ȘTE LA ID 160172.

Persoană Fizică Autorizată de ANCPI să execute lucrări de cadastru, geodezie și cartografie
CERTIFICAT DE AUTORIZARE
Seria RO-B-J
Nr. 1767/20.02.2020
S.C. TOTAL BUSINESS LAND S.R.L.
Clasa I

REGISTRUL CADASTRAL AL IMOBILELOR

ANEXA Nr. 2

UAT Mogoşeşti-Siret
Zonă cooperativizată (Co)

Sector cadastral nr. 16

1. DESCRIEREA IMOBILULUI

DATE TEREN											DATE CONSTRUCŢII					
Identificator teren	Adresă imobil	Număr cadastral	Nr. CF	Suprafaţa măsurată	Intravilan / extra.(I/E)	Nr. top.	Nr. tarla	Nr. parcelă	Categorie folosinţă	Suprafaţă parcelă	Identificator construcţie	Cod grupă destinaţie	Suprafaţa construită	Nr. niveluri	Nr. CF	Constr. cu acte (DA/NU)
160140	Extravilan, UAT. Mogoşeşti-Siret, Jud. Iași; (Tarla: 32, Parcela: 311/16)			1261	E		32	311/16	A	1261						

2. PROPRIETATEA / POSESIA

Titularul dreptului / posesiei			Proprietar=1 / Posesor=0	Data naşterii / CUI	Domiciliu / Sediu	Cota parte	Identificator entitate asociată	Cotă parte teren UI	Mod de dobândire	Act juridic			Obs. privitoare la proprietar
Nume / Denumire	Iniţiala tatălui	Prenume								Tip act	Nr. act / data	Emitent	
PISTINCIUC		GHERASIM	1		Loc. Mogosesti-Siret, UAT. Mogoşeşti-Siret, Jud. Iași	1/1	160140		Reconstituire	act administrativ	94266 / 24.02.1994	CJPSDDPAT IA ȘI	LIPSĂ CNP

3. SARCINI / DEZMEMBRĂMINTE

Titular			Data naşterii / CUI	Domiciliu / Sediu	Tipul sarcinii sau al dezmembrămintelor dreptului de proprietate	Cota parte	Identificator entitate asociată	Act juridic			Valoare ipotecă	Tip monedă
Nume / Denumire	Iniţiala tatălui	Prenume						Tip act	Nr. act / data	Emitent		
-	-	-	-	-	-	-	-	-	-	-	-	-

4. NOTĂRI, PROCESE, INTERDICŢII

Tipul notării	Tip act	Nr. act/ data	Emitent	Identificator entitate asociată
-	-	-	-	-

5. OBSERVAŢII

Imobil împrejmuit/ neîmprejmuit	Imobil contestat/ necontestat	Alte observaţii
Neîmprejmuit		DIFERENȚA DE SUPRAFAȚĂ DE 2739 MP SE REGĂSE ȘTE LA ID 160171.

Persoană Fizică Autorizată de ANCPI să execute lucrări de cadastru, geodezie și cartografie
CERTIFICAT DE AUTORIZARE
Seria RO-B-J
Nr. 1767/20.02.2020
S.C. TOTAL BUSINESS LAND S.R.L.
Clasa I

REGISTRUL CADASTRAL AL IMOBILELOR

ANEXA Nr. 2

UAT Mogoşeşti-Siret
Zonă cooperativizată (Co)

Sector cadastral nr. 16

1. DESCRIEREA IMOBILULUI

DATE TEREN											DATE CONSTRUCŢII					
Identificator teren	Adresă imobil	Număr cadastral	Nr. CF	Suprafaţa măsurată	Intravilan / extra.(I/E)	Nr. top.	Nr. tarla	Nr. parcelă	Categorie folosinţă	Suprafaţă parcelă	Identificator construcţie	Cod grupă destinaţie	Suprafaţa construită	Nr. niveluri	Nr. CF	Constr. cu acte (DA/NU)
160141	Extravilan, UAT. Mogoşeşti-Siret, Jud. Iași; (Tarla: 32, Parcela: 311/15)			3165	E		32	311/15	A	3165						

2. PROPRIETATEA / POSESIA

Titularul dreptului / posesiei			Proprietar=1 / Posesor=0	Data naşterii / CUI	Domiciliu / Sediu	Cota parte	Identificator entitate asociată	Cotă parte teren UI	Mod de dobândire	Act juridic			Obs. privitoare la proprietar
Nume / Denumire	Iniţiala tatălui	Prenume								Tip act	Nr. act / data	Emitent	
BALAN	V	MIHAI	1		Loc. Mogosesti-Siret, UAT. Mogoşeşti-Siret, Jud. Iași	1/1	160141		Reconstituire	act administrativ	94029 / 12.10.1993	CJPSDDPAT IA ȘI	LIPSĂ CNP

3. SARCINI / DEZMEMBRĂMINTE

Titular			Data naşterii / CUI	Domiciliu / Sediu	Tipul sarcinii sau al dezmembrămintelor dreptului de proprietate	Cota parte	Identificator entitate asociată	Act juridic			Valoare ipotecă	Tip monedă
Nume / Denumire	Iniţiala tatălui	Prenume						Tip act	Nr. act / data	Emitent		
-	-	-	-	-	-	-	-	-	-	-	-	-

4. NOTĂRI, PROCESE, INTERDICŢII

Tipul notării	Tip act	Nr. act/ data	Emitent	Identificator entitate asociată
-	-	-	-	-

5. OBSERVAŢII

Imobil împrejmuit/ neîmprejmuit	Imobil contestat/ necontestat	Alte observaţii
Neîmprejmuit		DIFERENȚA DE SUPRAFAȚĂ DE 6835 MP SE REGĂSE ȘTE LA ID 160170.

Persoană Fizică Autorizată de ANCPI să execute lucrări de cadastru, geodezie și cartografie
CERTIFICAT DE AUTORIZARE
Seria RO-B-J
Nr. 1767/20.02.2020
S.C. TOTAL BUSINESS LAND S.R.L.
Clasa I

REGISTRUL CADASTRAL AL IMOBILELOR

ANEXA Nr. 2

UAT Mogoşeşti-Siret
Zonă cooperativizată (Co)

Sector cadastral nr. 16

1. DESCRIEREA IMOBILULUI

DATE TEREN											DATE CONSTRUCŢII					
Identificator teren	Adresă imobil	Număr cadastral	Nr. CF	Suprafaţa măsurată	Intravilan / extra.(I/E)	Nr. top.	Nr. tarla	Nr. parcelă	Categorie folosinţă	Suprafaţă parcelă	Identificator construcţie	Cod grupă destinaţie	Suprafaţa construită	Nr. niveluri	Nr. CF	Constr. cu acte (DA/NU)
160142	Extravilan, UAT. Mogoşeşti-Siret, Jud. Iași; (Tarla: 32, Parcela: 311/14)			381	E		32	311/14	A	381						

2. PROPRIETATEA / POSESIA

Titularul dreptului / posesiei			Proprietar=1 / Posesor=0	Data naşterii / CUI	Domiciliu / Sediu	Cota parte	Identificator entitate asociată	Cotă parte teren UI	Mod de dobândire	Act juridic			Obs. privitoare la proprietar
Nume / Denumire	Iniţiala tatălui	Prenume								Tip act	Nr. act / data	Emitent	
CÎMPANU		AGURIȚA	1		Loc. Mogosesti-Siret, UAT. Mogoşeşti-Siret, Jud. Iași	1/1	160142		Reconstituire	act administrativ	95814 / 18.05.2004	CJPSDDPAT IA ȘI	LIPSĂ CNP

3. SARCINI / DEZMEMBRĂMINTE

Titular			Data naşterii / CUI	Domiciliu / Sediu	Tipul sarcinii sau al dezmembrămintelor dreptului de proprietate	Cota parte	Identificator entitate asociată	Act juridic			Valoare ipotecă	Tip monedă
Nume / Denumire	Iniţiala tatălui	Prenume						Tip act	Nr. act / data	Emitent		
-	-	-	-	-	-	-	-	-	-	-	-	-

4. NOTĂRI, PROCESE, INTERDICŢII

Tipul notării	Tip act	Nr. act/ data	Emitent	Identificator entitate asociată
-	-	-	-	-

5. OBSERVAŢII

Imobil împrejmuit/ neîmprejmuit	Imobil contestat/ necontestat	Alte observaţii
Neîmprejmuit		DIFERENȚA DE SUPRAFAȚĂ DE 819 MP SE REGĂSE ȘTE LA ID 160169.

Persoană Fizică Autorizată de ANCPI să execute lucrări de cadastru, geodezie și cartografie
CERTIFICAT DE AUTORIZARE
Seria RO-B-J
Nr. 1767/20.02.2020
S.C. TOTAL BUSINESS LAND S.R.L.
Clasa I

REGISTRUL CADASTRAL AL IMOBILELOR

ANEXA Nr. 2

UAT Mogoşeşti-Siret
Zonă cooperativizată (Co)

Sector cadastral nr. 16

1. DESCRIEREA IMOBILULUI

DATE TEREN											DATE CONSTRUCŢII					
Identificator teren	Adresă imobil	Număr cadastral	Nr. CF	Suprafaţa măsurată	Intravilan / extra.(I/E)	Nr. top.	Nr. tarla	Nr. parcelă	Categorie folosinţă	Suprafaţă parcelă	Identificator construcţie	Cod grupă destinaţie	Suprafaţa construită	Nr. niveluri	Nr. CF	Constr. cu acte (DA/NU)
160143	Extravilan, UAT. Mogoşeşti-Siret, Jud. Iași; (Tarla: 32, Parcela: 311/120)			2388	E		32	311/120	A	2388						

2. PROPRIETATEA / POSESIA

Titularul dreptului / posesiei			Proprietar=1 / Posesor=0	Data naşterii / CUI	Domiciliu / Sediu	Cota parte	Identificator entitate asociată	Cotă parte teren UI	Mod de dobândire	Act juridic			Obs. privitoare la proprietar
Nume / Denumire	Iniţiala tatălui	Prenume								Tip act	Nr. act / data	Emitent	
VIRCA	P	IOSIF	1		Loc. Mogosesti-Siret, UAT. Mogoşeşti-Siret, Jud. Iași	1/1	160143		Reconstituire	act administrativ	93964 / 15.09.1993	CJPSDDPAT IA ȘI	LIPSĂ CNP
BENEA		VASILE	1		Loc. Mogosesti-Siret, UAT. Mogoşeşti-Siret, Jud. Iași								LIPSĂ CNP
BENEA		ION	1		Loc. Mogosesti-Siret, UAT. Mogoşeşti-Siret, Jud. Iași								LIPSĂ CNP
BENEA		PETRU	1		Loc. Mogosesti-Siret, UAT. Mogoşeşti-Siret, Jud. Iași								LIPSĂ CNP

3. SARCINI / DEZMEMBRĂMINTE

Titular			Data naşterii / CUI	Domiciliu / Sediu	Tipul sarcinii sau al dezmembrămintelor dreptului de proprietate	Cota parte	Identificator entitate asociată	Act juridic			Valoare ipotecă	Tip monedă
Nume / Denumire	Iniţiala tatălui	Prenume						Tip act	Nr. act / data	Emitent		
-	-	-	-	-	-	-	-	-	-	-	-	-

4. NOTĂRI, PROCESE, INTERDICŢII

Tipul notării	Tip act	Nr. act/ data	Emitent	Identificator entitate asociată
-	-	-	-	-

5. OBSERVAŢII

Imobil împrejmuit/ neîmprejmuit	Imobil contestat/ necontestat	Alte observaţii
Neîmprejmuit		DIFERENȚA DE SUPRAFAȚĂ DE 5112 MP SE REGĂSEȘTE LA ID 160168.

REGISTRUL CADASTRAL AL IMOBILELOR

ANEXA Nr. 2

UAT Mogoşeşti-Siret
Zonă cooperativizată (Co)

Sector cadastral nr. 16

1. DESCRIEREA IMOBILULUI

DATE TEREN											DATE CONSTRUCŢII					
Identificator teren	Adresă imobil	Număr cadastral	Nr. CF	Suprafaţa măsurată	Intravilan / extra.(I/E)	Nr. top.	Nr. tarla	Nr. parcelă	Categorie folosinţă	Suprafaţă parcelă	Identificator construcţie	Cod grupă destinaţie	Suprafaţa construită	Nr. niveluri	Nr. CF	Constr. cu acte (DA/NU)
160144	Extravilan, UAT. Mogoşeşti-Siret, Jud. Iași; (Tarla: 32, Parcela: 311/12)			1597	E		32	311/12	A	1597						

2. PROPRIETATEA / POSESIA

Titularul dreptului / posesiei			Proprietar=1 / Posesor=0	Data naşterii / CUI	Domiciliu / Sediu	Cota parte	Identificator entitate asociată	Cotă parte teren UI	Mod de dobândire	Act juridic			Obs. privitoare la proprietar
Nume / Denumire	Iniţiala tatălui	Prenume								Tip act	Nr. act / data	Emitent	
GALE Ș		MARIA	1		Loc. Mogosesti-Siret, UAT. Mogoşeşti-Siret, Jud. Iași	1/1	160144		Reconstituire	act administrativ	95255 / 01.07.1997	CJPSDDPAT IA ȘI	LIPSĂ CNP
ȚOIA		ELENA	1		Loc. Mogosesti-Siret, UAT. Mogoşeşti-Siret, Jud. Iași								LIPSĂ CNP
GALE Ș		MARIA	1		Loc. Mogosesti-Siret, UAT. Mogoşeşti-Siret, Jud. Iași	1/1	160144		Reconstituire	act administrativ	93995 / 20.09.1993	CJPSDDPAT IA ȘI	LIPSĂ CNP
TOIA		ELENA	1		Loc. Mogosesti-Siret, UAT. Mogoşeşti-Siret, Jud. Iași								LIPSĂ CNP
							160144			act administrativ	3483 / 08.08.2024	PRIMĂRIA COMUNEI MOGO ȘE ȘTI SIRET	

3. SARCINI / DEZMEMBRĂMINTE

Titular			Data naşterii / CUI	Domiciliu / Sediu	Tipul sarcinii sau al dezmembrămintelor dreptului de proprietate	Cota parte	Identificator entitate asociată	Act juridic			Valoare ipotecă	Tip monedă
Nume / Denumire	Iniţiala tatălui	Prenume						Tip act	Nr. act / data	Emitent		
-	-	-	-	-	-	-	-	-	-		-	-

4. NOTĂRI, PROCESE, INTERDICŢII

Tipul notării	Tip act	Nr. act/ data	Emitent	Identificator entitate asociată
SE NOTEAZĂ EXISTENȚA A DOUĂ ACTE JURIDICE DISTINCTE CARE AU CA OBIECT SUPRAFAȚA DE TEREN DE 1597 MP, SITUATĂ ÎN TARLAUA 32, PARCELA 311/2, RESPECTIV: TITLUL DE PROPRIETATE NR 93995.	act administrativ	3483 / 08.08.2024	PRIMĂRIA COMUNEI MOGO ȘE ȘTI SIRET	160144

5. OBSERVAŢII

Imobil împrejmuit/ neîmprejmuit	Imobil contestat/ necontestat	Alte observaţii
Neîmprejmuit		DIFERENȚA DE SUPRAFAȚĂ DE 3403 MP SE REGĂSE ȘTE LA ID 160167.

Persoană Fizică Autorizată de ANCPI să execute lucrări de cadastru, geodezie și cartografie
CERTIFICAT DE AUTORIZARE
Seria RO-B-I
Nr. 170/20.02.2020
S.C. TOTAL BUSINESS LAND S.R.L.
Clasa I

REGISTRUL CADASTRAL AL IMOBILELOR

ANEXA Nr. 2

UAT Mogoşeşti-Siret
Zonă cooperativizată (Co)

Sector cadastral nr. 16

1. DESCRIEREA IMOBILULUI

DATE TEREN											DATE CONSTRUCŢII					
Identificator teren	Adresă imobil	Număr cadastral	Nr. CF	Suprafaţa măsurată	Intravilan / extra.(I/E)	Nr. top.	Nr. tarla	Nr. parcelă	Categorie folosinţă	Suprafaţă parcelă	Identificator construcţie	Cod grupă destinaţie	Suprafaţa construită	Nr. niveluri	Nr. CF	Constr. cu acte (DA/NU)
160145	Extravilan, UAT. Mogoşeşti-Siret, Jud. Iași; (Tarla: 32, Parcela: 311/167)			800	E		32	311/167	A	800						

2. PROPRIETATEA / POSESIA

Titularul dreptului / posesiei			Proprietar=1 / Posesor=0	Data naşterii / CUI	Domiciliu / Sediu	Cota parte	Identificator entitate asociată	Cotă parte teren UI	Mod de dobândire	Act juridic			Obs. privitoare la proprietar
Nume / Denumire	Iniţiala tatălui	Prenume								Tip act	Nr. act / data	Emitent	
TOIA	GH	ELENA	1		Loc. Mogosesti-Siret, UAT. Mogoşeşti-Siret, Jud. Iași	1/1	160145		Reconstituire	act administrativ	95426 / 17.11.1999	CJPSDDPAT IA ȘI	LIPSĂ CNP
TOIA	GHEOR-GHE	ELENA	1		Loc. Mogosesti-Siret, UAT. Mogoşeşti-Siret, Jud. Iași	1/1	160145		Reconstituire	act administrativ	93988 / 20.09.1993	CJPSDDPAT IA ȘI	LIPSĂ CNP
							160145			act administrativ	3483 / 08.08.2024	PRIMĂRIA COMUNEI MOGO ȘE ȘTI SIRET	

3. SARCINI / DEZMEMBRĂMINTE

Titular			Data naşterii / CUI	Domiciliu / Sediu	Tipul sarcinii sau al dezmembrămintelor dreptului de proprietate	Cota parte	Identificator entitate asociată	Act juridic			Valoare ipotecă	Tip monedă
Nume / Denumire	Iniţiala tatălui	Prenume						Tip act	Nr. act / data	Emitent		
-	-	-	-	-	-	-	-	-	-	-	-	-

4. NOTĂRI, PROCESE, INTERDICŢII

Tipul notării	Tip act	Nr. act/ data	Emitent	Identificator entitate asociată
SE NOTEAZĂ EXISTENȚA A DOUĂ ACTE JURIDICE DISTINCTE CARE AU CA OBIECT SUPRAFAȚA DE TEREN DE 800 MP, SITUATĂ ÎN TARLAUA 32, PARCELA 311/167, RESPECTIV: TITLUL DE PROPRIETATE NR 93988.	act administrativ	3483 / 08.08.2024	PRIMĂRIA COMUNEI MOGO ȘE ȘTI SIRET	160145

5. OBSERVAŢII

Imobil împrejmuit/ neîmprejmuit	Imobil contestat/ necontestat	Alte observaţii
Neîmprejmuit		DIFERENȚA DE SUPRAFAȚĂ DE 1700 MP SE REGĂSE ȘTE LA ID 160166.

Persoana Fizică Autorizată de ANCPI cu dreptul lucrări de cadastru, geodezie și cartografie
CERTIFICAT DE AUTORIZARE
Seria RO-B-J
Nr. 1763/02.02.2020
S.C. TOTAL BUSINESS LAND S.R.L.
Clasa I

REGISTRUL CADASTRAL AL IMOBILELOR

ANEXA Nr. 2

UAT Mogoşeşti-Siret
Zonă cooperativizată (Co)

Sector cadastral nr. 16

1. DESCRIEREA IMOBILULUI

DATE TEREN										DATE CONSTRUCŢII					
Identificator teren	Adresă imobil	Număr cadastral	Nr. CF	Suprafaţa măsurată	Intravilan / extra.(I/E)	Nr. top.	Nr. tarla	Nr. parcelă	Categorie folosinţă	Suprafaţă parcelă	Identificator construcţie	Cod grupă destinaţie	Suprafaţa construită	Nr. niveluri	Nr. CF	Constr. cu acte (DA/NU)
160146	Extravilan, UAT. Mogoşeşti-Siret, Jud. Iași; (Tarla: 32, Parcela: 311/10)			704	E		32	311/10	A	704						

2. PROPRIETATEA / POSESIA

Titularul dreptului / posesiei			Proprietar=1 / Posesor=0	Data naşterii / CUI	Domiciliu / Sediu	Cota parte	Identificator entitate asociată	Cotă parte teren UI	Mod de dobândire	Act juridic			Obs. privitoare la proprietar
Nume / Denumire	Iniţiala tatălui	Prenume								Tip act	Nr. act / data	Emitent	
SPIRIDON		GABRIELA-CARMEN	1	04.08.1966	Loc. Pascani, Str. MOLDOVEI, Nr.11, Bl. T9, Ap.54, UAT. Paşcani, Jud. Iași	1/1	160146		Succesiune	act notarial	01 / 05.01.2016	ISACHI DRAGO Ș	

3. SARCINI / DEZMEMBRĂMINTE

Titular			Data naşterii / CUI	Domiciliu / Sediu	Tipul sarcinii sau al dezmembrămintelor dreptului de proprietate	Cota parte	Identificator entitate asociată	Act juridic			Valoare ipotecă	Tip monedă
Nume / Denumire	Iniţiala tatălui	Prenume						Tip act	Nr. act / data	Emitent		
-	-	-	-	-	-	-	-	-	-	-	-	-

4. NOTĂRI, PROCESE, INTERDICŢII

Tipul notării	Tip act	Nr. act/ data	Emitent	Identificator entitate asociată
-	-	-	-	-

5. OBSERVAŢII

Imobil împrejmuit/ neîmprejmuit	Imobil contestat/ necontestat	Alte observaţii
Neîmprejmuit		DIFERENȚA DE SUPRAFAȚĂ DE 1496 MP SE REGĂSEȘTE LA ID 160165.

Persoană Fizică Autorizată de ANCPI să execute lucrări de cadastru, geodezie și cartografie
CERTIFICAT DE AUTORIZARE
Seria RO-B-J
Nr. 1767/20.02.2020
S.C. TOTAL BUSINESS LAND S.R.L.
Clasa I

REGISTRUL CADASTRAL AL IMOBILELOR

ANEXA Nr. 2

UAT Mogoşeşti-Siret
Zonă cooperativizată (Co)

Sector cadastral nr. 16

1. DESCRIEREA IMOBILULUI

DATE TEREN											DATE CONSTRUCŢII					
Identificator teren	Adresă imobil	Număr cadastral	Nr. CF	Suprafaţa măsurată	Intravilan / extra.(I/E)	Nr. top.	Nr. tarla	Nr. parcelă	Categorie folosinţă	Suprafaţă parcelă	Identificator construcţie	Cod grupă destinaţie	Suprafaţa construită	Nr. niveluri	Nr. CF	Constr. cu acte (DA/NU)
160147	Extravilan, UAT. Mogoşeşti-Siret, Jud. Iaşi; (Tarla: 32, Parcela: 311/9)			1698	E		32	311/9	A	1698						

2. PROPRIETATEA / POSESIA

Titularul dreptului / posesiei			Proprietar=1 / Posesor=0	Data naşterii / CUI	Domiciliu / Sediu	Cota parte	Identificator entitate asociată	Cotă parte teren UI	Mod de dobândire	Act juridic			Obs. privitoare la proprietar
Nume / Denumire	Iniţiala tatălui	Prenume								Tip act	Nr. act / data	Emitent	
URSU	N	GHEORGHE	1		Loc. Mogosesti-Siret, UAT. Mogoşeşti-Siret, Jud. Iași	1/1	160147		Reconstituire	act administrativ	94315 / 02.03.1994	CJPSDDPAT IA ȘI	LIPSĂ CNP

3. SARCINI / DEZMEMBRĂMINTE

Titular			Data naşterii / CUI	Domiciliu / Sediu	Tipul sarcinii sau al dezmembrămintelor dreptului de proprietate	Cota parte	Identificator entitate asociată	Act juridic			Valoare ipotecă	Tip monedă
Nume / Denumire	Iniţiala tatălui	Prenume						Tip act	Nr. act / data	Emitent		
-	-	-	-	-	-	-	-	-	-	-	-	-

4. NOTĂRI, PROCESE, INTERDICŢII

Tipul notării	Tip act	Nr. act/ data	Emitent	Identificator entitate asociată
-	-	-	-	-

5. OBSERVAŢII

Imobil împrejmuit/ neîmprejmuit	Imobil contestat/ necontestat	Alte observaţii
Neîmprejmuit		DIFERENȚA DE SUPRAFAȚĂ DE 3602 MP SE REGĂSE ȘTE LA ID 160164.

REGISTRUL CADASTRAL AL IMOBILELOR

ANEXA Nr. 2

UAT Mogoşeşti-Siret
Zonă cooperativizată (Co)

Sector cadastral nr. 16

1. DESCRIEREA IMOBILULUI

DATE TEREN											DATE CONSTRUCŢII					
Identificator teren	Adresă imobil	Număr cadastral	Nr. CF	Suprafaţa măsurată	Intravilan / extra.(I/E)	Nr. top.	Nr. tarla	Nr. parcelă	Categorie folosinţă	Suprafaţă parcelă	Identificator construcţie	Cod grupă destinaţie	Suprafaţa construită	Nr. niveluri	Nr. CF	Constr. cu acte (DA/NU)
160148	Extravilan, UAT. Mogoşeşti-Siret, Jud. Iaşi; (Tarla: 32, Parcela: 311/6)			1925	E		32	311/6	A	1925						

2. PROPRIETATEA / POSESIA

Titularul dreptului / posesiei			Proprietar=1 / Posesor=0	Data naşterii / CUI	Domiciliu / Sediu	Cota parte	Identificator entitate asociată	Cotă parte teren UI	Mod de dobândire	Act juridic			Obs. privitoare la proprietar
Nume / Denumire	Iniţiala tatălui	Prenume								Tip act	Nr. act / data	Emitent	
LUPU	GH	MIHAI	1		Loc. Mogosesti-Siret, UAT. Mogoşeşti-Siret, Jud. Iași	1/1	160148		Reconstituire	act administrativ	94310 / 02.03.1994	CJPSDDPAT IA ȘI	LIPSĂ CNP

3. SARCINI / DEZMEMBRĂMINTE

Titular			Data naşterii / CUI	Domiciliu / Sediu	Tipul sarcinii sau al dezmembrămintelor dreptului de proprietate	Cota parte	Identificator entitate asociată	Act juridic			Valoare ipotecă	Tip monedă
Nume / Denumire	Iniţiala tatălui	Prenume						Tip act	Nr. act / data	Emitent		
-	-	-	-	-	-	-	-	-	-	-	-	-

4. NOTĂRI, PROCESE, INTERDICŢII

Tipul notării	Tip act	Nr. act/ data	Emitent	Identificator entitate asociată
-	-	-	-	-

5. OBSERVAŢII

Imobil împrejmuit/ neîmprejmuit	Imobil contestat/ necontestat	Alte observaţii
Neîmprejmuit		DIFERENȚA DE SUPRAFAȚĂ DE 4075 MP SE REGĂSE ȘTE LA ID 160163.

REGISTRUL CADASTRAL AL IMOBILELOR

ANEXA Nr. 2

UAT Mogoşeşti-Siret
Zonă cooperativizată (Co)

Sector cadastral nr. 16

1. DESCRIEREA IMOBILULUI

DATE TEREN											DATE CONSTRUCŢII					
Identificator teren	Adresă imobil	Număr cadastral	Nr. CF	Suprafaţa măsurată	Intravilan / extra.(I/E)	Nr. top.	Nr. tarla	Nr. parcelă	Categorie folosinţă	Suprafaţă parcelă	Identificator construcţie	Cod grupă destinaţie	Suprafaţa construită	Nr. niveluri	Nr. CF	Constr. cu acte (DA/NU)
160149	Extravilan, UAT. Mogoşeşti-Siret, Jud. Iaşi; (Tarla: 32, Parcela: 311/5)			1446	E		32	311/5	A	1446						

2. PROPRIETATEA / POSESIA

Titularul dreptului / posesiei			Proprietar=1 / Posesor=0	Data naşterii / CUI	Domiciliu / Sediu	Cota parte	Identificator entitate asociată	Cotă parte teren UI	Mod de dobândire	Act juridic			Obs. privitoare la proprietar
Nume / Denumire	Iniţiala tatălui	Prenume								Tip act	Nr. act / data	Emitent	
LUPU		MIHAI	1		Loc. Mogosesti-Siret, UAT. Mogoşeşti-Siret, Jud. Iaşi	1/1	160149		Reconstituire	act administrativ	95374 / 06.07.1998	CJPSDDPAT IA ȘI	LIPSĂ CNP
DOBO Ș		ANA	1		Loc. Mogosesti-Siret, UAT. Mogoşeşti-Siret, Jud. Iaşi								LIPSĂ CNP

3. SARCINI / DEZMEMBRĂMINTE

Titular			Data naşterii / CUI	Domiciliu / Sediu	Tipul sarcinii sau al dezmembrămintelor dreptului de proprietate	Cota parte	Identificator entitate asociată	Act juridic			Valoare ipotecă	Tip monedă
Nume / Denumire	Iniţiala tatălui	Prenume						Tip act	Nr. act / data	Emitent		
-	-	-	-	-	-	-	-	-	-	-	-	-

4. NOTĂRI, PROCESE, INTERDICŢII

Tipul notării	Tip act	Nr. act/ data	Emitent	Identificator entitate asociată
-	-	-	-	-

5. OBSERVAŢII

Imobil împrejmuit/ neîmprejmuit	Imobil contestat/ necontestat	Alte observaţii
Neîmprejmuit		DIFERENȚA DE SUPRAFAȚĂ DE 3054 MP SE REGĂSE ȘTEALA ID 160162.



REGISTRUL CADASTRAL AL IMOBILELOR

ANEXA Nr. 2

UAT Mogoşeşti-Siret
Zonă cooperativizată (Co)

Sector cadastral nr. 16

1. DESCRIEREA IMOBILULUI

DATE TEREN											DATE CONSTRUCŢII					
Identificator teren	Adresă imobil	Număr cadastral	Nr. CF	Suprafaţa măsurată	Intravilan / extra.(I/E)	Nr. top.	Nr. tarla	Nr. parcelă	Categorie folosinţă	Suprafaţă parcelă	Identificator construcţie	Cod grupă destinaţie	Suprafaţa construită	Nr. niveluri	Nr. CF	Constr. cu acte (DA/NU)
160150	Extravilan, UAT. Mogoşeşti-Siret, Jud. Iași; (Tarla: 32, Parcela: 311/131)			836	E		32	311/131	A	836						

2. PROPRIETATEA / POSESIA

Titularul dreptului / posesiei			Proprietar=1 / Posesor=0	Data naşterii / CUI	Domiciliu / Sediu	Cota parte	Identificator entitate asociată	Cotă parte teren UI	Mod de dobândire	Act juridic			Obs. privitoare la proprietar
Nume / Denumire	Iniţiala tatălui	Prenume								Tip act	Nr. act / data	Emitent	
LUNGU	N GH	DUMITRU	1		Loc. Mogosesti-Siret, UAT. Mogoşeşti-Siret, Jud. Iași	1/1	160150		Reconstituire	act administrativ	93955 / 14.09.1993	CJPSDDPAT IA ȘI	LIPSĂ CNP

3. SARCINI / DEZMEMBRĂMINTE

Titular			Data naşterii / CUI	Domiciliu / Sediu	Tipul sarcinii sau al dezmembrămintelor dreptului de proprietate	Cota parte	Identificator entitate asociată	Act juridic			Valoare ipotecă	Tip monedă
Nume / Denumire	Iniţiala tatălui	Prenume						Tip act	Nr. act / data	Emitent		
-	-	-	-	-	-	-	-	-	-	-	-	-

4. NOTĂRI, PROCESE, INTERDICŢII

Tipul notării	Tip act	Nr. act/ data	Emitent	Identificator entitate asociată
-	-	-	-	-

5. OBSERVAŢII

Imobil împrejmuit/ neîmprejmuit	Imobil contestat/ necontestat	Alte observaţii
Neîmprejmuit		DIFERENȚA DE SUPRAFAȚĂ DE 1764 MP SE REGĂSE ȘTE LA ID 160161.

REGISTRUL CADASTRAL AL IMOBILELOR

ANEXA Nr. 2

UAT Mogoşeşti-Siret
Zonă cooperativizată (Co)

Sector cadastral nr. 16

1. DESCRIEREA IMOBILULUI

DATE TEREN											DATE CONSTRUCŢII					
Identificator teren	Adresă imobil	Număr cadastral	Nr. CF	Suprafaţa măsurată	Intravilan / extra.(I/E)	Nr. top.	Nr. tarla	Nr. parcelă	Categorie folosinţă	Suprafaţă parcelă	Identificator construcţie	Cod grupă destinaţie	Suprafaţa construită	Nr. niveluri	Nr. CF	Constr. cu acte (DA/NU)
160151	Extravilan, UAT. Mogoşeşti-Siret, Jud. Iaşi; (Tarla: 32, Parcela: 311/4)			1160	E		32	311/4	A	1160						

2. PROPRIETATEA / POSESIA

Titularul dreptului / posesiei			Proprietar=1 / Posesor=0	Data naşterii / CUI	Domiciliu / Sediu	Cota parte	Identificator entitate asociată	Cotă parte teren UI	Mod de dobândire	Act juridic			Obs. privitoare la proprietar
Nume / Denumire	Iniţiala tatălui	Prenume								Tip act	Nr. act / data	Emitent	
DOBOS		MIHAI	1		Loc. Mogosesti-Siret, UAT. Mogoşeşti-Siret, Jud. Iași	1/1	160151		Reconstituire	act administrativ	94348 / 14.03.1994	CJPSDDPAT IA ȘI	LIPSĂ CNP
DOBOS		VASILE	1		Loc. Mogosesti-Siret, UAT. Mogoşeşti-Siret, Jud. Iași								LIPSĂ CNP
DOBOS		ANTON	1		Loc. Mogosesti-Siret, UAT. Mogoşeşti-Siret, Jud. Iași								LIPSĂ CNP
DOBOS		IULIAN	1		Loc. Mogosesti-Siret, UAT. Mogoşeşti-Siret, Jud. Iași								LIPSĂ CNP
DOBOS		MARGHITA	1		Loc. Mogosesti-Siret, UAT. Mogoşeşti-Siret, Jud. Iași								LIPSĂ CNP

3. SARCINI / DEZMEMBRĂMINTE

Titular			Data naşterii / CUI	Domiciliu / Sediu	Tipul sarcinii sau al dezmembrămintelor dreptului de proprietate	Cota parte	Identificator entitate asociată	Act juridic			Valoare ipotecă	Tip monedă
Nume / Denumire	Iniţiala tatălui	Prenume						Tip act	Nr. act / data	Emitent		
-	-	-	-	-	-	-	-	-	-	-	-	-

4. NOTĂRI, PROCESE, INTERDICŢII

Tipul notării	Tip act	Nr. act/ data	Emitent	Identificator entitate asociată
-	-	-		-

5. OBSERVAŢII

Imobil împrejmuit/ neîmprejmuit	Imobil contestat/ necontestat	Alte observaţii
Neîmprejmuit		DIFERENȚA DE SUPRAFAȚĂ DE 2440 MP SE REGĂSEȘTE LA ID 160160.

REGISTRUL CADASTRAL AL IMOBILELOR

ANEXA Nr. 2

UAT Mogoşeşti-Siret
Zonă cooperativizată (Co)

Sector cadastral nr. 16

1. DESCRIEREA IMOBILULUI

DATE TEREN											DATE CONSTRUCŢII					
Identificator teren	Adresă imobil	Număr cadastral	Nr. CF	Suprafaţa măsurată	Intravilan / extra.(I/E)	Nr. top.	Nr. tarla	Nr. parcelă	Categorie folosinţă	Suprafaţă parcelă	Identificator construcţie	Cod grupă destinaţie	Suprafaţa construită	Nr. niveluri	Nr. CF	Constr. cu acte (DA/NU)
160152	Extravilan, Loc. Mogosesti-Siret, UAT. Mogoşeşti-Siret, Jud. Iași; (Tarla: -, Parcela: 311/2)	214	61407	1875	E			311/2	A	1875						

2. PROPRIETATEA / POSESIA

Titularul dreptului / posesiei			Proprietar=1 / Posesor=0	Data naşterii / CUI	Domiciliu / Sediu	Cota parte	Identificator entitate asociată	Cotă parte teren UI	Mod de dobândire	Act juridic			Obs. privitoare la proprietar
Nume / Denumire	Iniţiala tatălui	Prenume								Tip act	Nr. act / data	Emitent	
TAPU		EMILIAN IOAN	1		Loc. Mogosesti-Siret, UAT. Mogoşeşti-Siret, Jud. Iași	1/1	160152		Convenție	act notarial	1875 / 26.03.2001	NP ZAHARIA	LIPSĂ CNP
TAPU		MARIANA	1		Loc. Mogosesti-Siret, UAT. Mogoşeşti-Siret, Jud. Iași								LIPSĂ CNP

3. SARCINI / DEZMEMBRĂMINTE

Titular			Data naşterii / CUI	Domiciliu / Sediu	Tipul sarcinii sau al dezmembrămintelor dreptului de proprietate	Cota parte	Identificator entitate asociată	Act juridic			Valoare ipotecă	Tip monedă
Nume / Denumire	Iniţiala tatălui	Prenume						Tip act	Nr. act / data	Emitent		
-	-	-	-	-	-	-	-	-	-	-	-	-

4. NOTĂRI, PROCESE, INTERDICŢII

Tipul notării	Tip act	Nr. act/ data	Emitent	Identificator entitate asociată
-	-	-	-	-

5. OBSERVAŢII

Imobil împrejmuit/ neîmprejmuit	Imobil contestat/ necontestat	Alte observaţii
Neîmprejmuit		5799,60 DIFERENȚA DE SUPRAFAȚĂ DE 3925 MP SE REGĂSE ȘTE LA ID 160159. 5799,60 mp

REGISTRUL CADASTRAL AL IMOBILELOR

ANEXA Nr. 2

UAT Mogoşeşti-Siret
Zonă cooperativizată (Co)

Sector cadastral nr. 16

1. DESCRIEREA IMOBILULUI

DATE TEREN											DATE CONSTRUCŢII					
Identificator teren	Adresă imobil	Număr cadastral	Nr. CF	Suprafaţa măsurată	Intravilan / extra.(I/E)	Nr. top.	Nr. tarla	Nr. parcelă	Categorie folosinţă	Suprafaţă parcelă	Identificator construcţie	Cod grupă destinaţie	Suprafaţa construită	Nr. niveluri	Nr. CF	Constr. cu acte (DA/NU)
160153	Extravilan, UAT. Mogoşeşti-Siret, Jud. Iași; (Tarla: 32, Parcela: 311/21)			1624	E		32	311/21	A	1624						

2. PROPRIETATEA / POSESIA

Titularul dreptului / posesiei			Proprietar=1 / Posesor=0	Data naşterii / CUI	Domiciliu / Sediu	Cota parte	Identificator entitate asociată	Cotă parte teren UI	Mod de dobândire	Act juridic			Obs. privitoare la proprietar
Nume / Denumire	Iniţiala tatălui	Prenume								Tip act	Nr. act / data	Emitent	
SAMACHI Ș	N	ANICA	1		Loc. Mogosesti-Siret, UAT. Mogoşeşti-Siret, Jud. Iași	1/1	160153		Reconstituire	act administrativ	95790 / 28.07.2003	CJPSDDPAT IA ȘI	LIPSĂ CNP

3. SARCINI / DEZMEMBRĂMINTE

Titular			Data naşterii / CUI	Domiciliu / Sediu	Tipul sarcinii sau al dezmembrămintelor dreptului de proprietate	Cota parte	Identificator entitate asociată	Act juridic			Valoare ipotecă	Tip monedă
Nume / Denumire	Iniţiala tatălui	Prenume						Tip act	Nr. act / data	Emitent		
-	-	-	-	-	-	-	-	-	-	-	-	-

4. NOTĂRI, PROCESE, INTERDICŢII

Tipul notării	Tip act	Nr. act/ data	Emitent	Identificator entitate asociată
-	-	-	-	-

5. OBSERVAŢII

Imobil împrejmuit/ neîmprejmuit	Imobil contestat/ necontestat	Alte observaţii
Neîmprejmuit		DIFERENȚA DE SUPRAFAȚĂ DE 3376 MP SE REGĂSE ȘTE LA ID 160158.

Persoană Fizică Autorizată de ANCPI să execute lucrări de cadastru, geodezie și cartografie
CERTIFICAT DE AUTORIZARE
Seria RO-B-J
Nr. 1767/20.02.2020
S.C. TOTAL BUSINESS LAND S.R.L.
Clasa I

REGISTRUL CADASTRAL AL IMOBILELOR

ANEXA Nr. 2

UAT Mogoşeşti-Siret
Zonă cooperativizată (Co)

Sector cadastral nr. 16

1. DESCRIEREA IMOBILULUI

DATE TEREN											DATE CONSTRUCŢII					
Identificator teren	Adresă imobil	Număr cadastral	Nr. CF	Suprafaţa măsurată	Intravilan / extra.(I/E)	Nr. top.	Nr. tarla	Nr. parcelă	Categorie folosinţă	Suprafaţă parcelă	Identificator construcţie	Cod grupă destinaţie	Suprafaţa construită	Nr. niveluri	Nr. CF	Constr. cu acte (DA/NU)
160154	Extravilan, UAT. Mogoşeşti-Siret, Jud. Iaşi; (Tarla: 32, Parcela: 311/2)			1179	E		32	311/2	A	1179						

2. PROPRIETATEA / POSESIA

Titularul dreptului / posesiei			Proprietar=1 / Posesor=0	Data naşterii / CUI	Domiciliu / Sediu	Cota parte	Identificator entitate asociată	Cotă parte teren UI	Mod de dobândire	Act juridic			Obs. privitoare la proprietar
Nume / Denumire	Iniţiala tatălui	Prenume								Tip act	Nr. act / data	Emitent	
DAVID	S	NECULAI	1		Loc. Mogosesti-Siret, UAT. Mogoşeşti-Siret, Jud. Iași	1/1	160154		Reconstituire	act administrativ	95573 / 16.08.2002	CJPSDDPAT IA ȘI	LIPSĂ CNP

3. SARCINI / DEZMEMBRĂMINTE

Titular			Data naşterii / CUI	Domiciliu / Sediu	Tipul sarcinii sau al dezmembrămintelor dreptului de proprietate	Cota parte	Identificator entitate asociată	Act juridic			Valoare ipotecă	Tip monedă
Nume / Denumire	Iniţiala tatălui	Prenume						Tip act	Nr. act / data	Emitent		
-	-	-	-	-	-	-	-	-	-	-	-	-

4. NOTĂRI, PROCESE, INTERDICŢII

Tipul notării	Tip act	Nr. act/ data	Emitent	Identificator entitate asociată
-	-	-	-	-

5. OBSERVAŢII

Imobil împrejmuit/ neîmprejmuit	Imobil contestat/ necontestat	Alte observaţii
Neîmprejmuit		DIFERENȚA DE SUPRAFAȚĂ DE 2421 MP SE REGĂSE ȘTE LA ID 160157.

REGISTRUL CADASTRAL AL IMOBILELOR

ANEXA Nr. 2

UAT Mogoşeşti-Siret
Zonă cooperativizată (Co)

Sector cadastral nr. 16

1. DESCRIEREA IMOBILULUI

DATE TEREN											DATE CONSTRUCŢII					
Identificator teren	Adresă imobil	Număr cadastral	Nr. CF	Suprafaţa măsurată	Intravilan / extra.(I/E)	Nr. top.	Nr. tarla	Nr. parcelă	Categorie folosinţă	Suprafaţă parcelă	Identificator construcţie	Cod grupă destinaţie	Suprafaţa construită	Nr. niveluri	Nr. CF	Constr. cu acte (DA/NU)
160155	Extravilan, UAT. Mogoşeşti-Siret, Jud. Iaşi; (Tarla: 32, Parcela: 311/1)			647	E		32	311/1	A	647						

2. PROPRIETATEA / POSESIA

Titularul dreptului / posesiei			Proprietar=1 / Posesor=0	Data naşterii / CUI	Domiciliu / Sediu	Cota parte	Identificator entitate asociată	Cotă parte teren UI	Mod de dobândire	Act juridic			Obs. privitoare la proprietar
Nume / Denumire	Iniţiala tatălui	Prenume								Tip act	Nr. act / data	Emitent	
DAVID	S	NECULAI	1		Loc. Mogosesti-Siret, UAT. Mogoşeşti-Siret, Jud. Iași	1/1	160155		Reconstituire	act administrativ	95573 / 16.08.2002	CJPSDDPAT IA ȘI	LIPSĂ CNP

3. SARCINI / DEZMEMBRĂMINTE

Titular			Data naşterii / CUI	Domiciliu / Sediu	Tipul sarcinii sau al dezmembrămintelor dreptului de proprietate	Cota parte	Identificator entitate asociată	Act juridic			Valoare ipotecă	Tip monedă
Nume / Denumire	Iniţiala tatălui	Prenume						Tip act	Nr. act / data	Emitent		
-	-	-	-	-	-	-	-	-	-	-	-	-

4. NOTĂRI, PROCESE, INTERDICŢII

Tipul notării	Tip act	Nr. act/ data	Emitent	Identificator entitate asociată
-	-	-	-	-

5. OBSERVAŢII

Imobil împrejmuit/ neîmprejmuit	Imobil contestat/ necontestat	Alte observaţii
Neîmprejmuit		DIFERENȚA DE SUPRAFAȚĂ DE 1153 MP SE REGĂSE ȘTE LA ID 160156.

REGISTRUL CADASTRAL AL IMOBILELOR

ANEXA Nr. 2

UAT Mogoşeşti-Siret
Zonă cooperativizată (Co)

Sector cadastral nr. 16

1. DESCRIEREA IMOBILULUI

DATE TEREN											DATE CONSTRUCŢII					
Identificator teren	Adresă imobil	Număr cadastral	Nr. CF	Suprafaţa măsurată	Intravilan / extra.(I/E)	Nr. top.	Nr. tarla	Nr. parcelă	Categorie folosinţă	Suprafaţă parcelă	Identificator construcţie	Cod grupă destinaţie	Suprafaţa construită	Nr. niveluri	Nr. CF	Constr. cu acte (DA/NU)
160156	Extravilan, UAT. Mogoşeşti-Siret, Jud. Iaşi; (Tarla: 32, Parcela: 311/1)			1153	E		32	311/1	A	1153						

2. PROPRIETATEA / POSESIA

Titularul dreptului / posesiei			Proprietar=1 / Posesor=0	Data naşterii / CUI	Domiciliu / Sediu	Cota parte	Identificator entitate asociată	Cotă parte teren UI	Mod de dobândire	Act juridic			Obs. privitoare la proprietar
Nume / Denumire	Iniţiala tatălui	Prenume								Tip act	Nr. act / data	Emitent	
DAVID	S	NECULAI	1		Loc. Mogosesti-Siret, UAT. Mogoşeşti-Siret, Jud. Iași	1/1	160156		Reconstituire	act administrativ	95573 / 16.08.2002	CJPSDDPAT IA ȘI	LIPSĂ CNP

3. SARCINI / DEZMEMBRĂMINTE

Titular			Data naşterii / CUI	Domiciliu / Sediu	Tipul sarcinii sau al dezmembrămintelor dreptului de proprietate	Cota parte	Identificator entitate asociată	Act juridic			Valoare ipotecă	Tip monedă
Nume / Denumire	Iniţiala tatălui	Prenume						Tip act	Nr. act / data	Emitent		
-	-	-	-	-	-	-	-	-	-	-	-	-

4. NOTĂRI, PROCESE, INTERDICŢII

Tipul notării	Tip act	Nr. act/ data	Emitent	Identificator entitate asociată
-	-	-	-	-

5. OBSERVAŢII

Imobil împrejmuit/ neîmprejmuit	Imobil contestat/ necontestat	Alte observaţii
Neîmprejmuit		DIFERENȚA DE SUPRAFAȚĂ DE 647 MP SE REGĂSE ȘTE LA ID 160155. CONFORM PLANULUI CADASTRAL SUPRAPUS PESTE MĂSURĂTORI IMOBILUL SE REGĂSE ȘTE ÎN TARLAUA 30 PARCELA 304.

REGISTRUL CADASTRAL AL IMOBILELOR

ANEXA Nr. 2

UAT Mogoşeşti-Siret
Zonă cooperativizată (Co)

Sector cadastral nr. 16

1. DESCRIEREA IMOBILULUI

DATE TEREN											DATE CONSTRUCŢII					
Identificator teren	Adresă imobil	Număr cadastral	Nr. CF	Suprafaţa măsurată	Intravilan / extra.(I/E)	Nr. top.	Nr. tarla	Nr. parcelă	Categorie folosinţă	Suprafaţă parcelă	Identificator construcţie	Cod grupă destinaţie	Suprafaţa construită	Nr. niveluri	Nr. CF	Constr. cu acte (DA/NU)
160157	Extravilan, UAT. Mogoşeşti-Siret, Jud. Iaşi; (Tarla: 32, Parcela: 311/2)			2421	E		32	311/2	A	2421						

2. PROPRIETATEA / POSESIA

Titularul dreptului / posesiei			Proprietar=1 / Posesor=0	Data naşterii / CUI	Domiciliu / Sediu	Cota parte	Identificator entitate asociată	Cotă parte teren UI	Mod de dobândire	Act juridic			Obs. privitoare la proprietar
Nume / Denumire	Iniţiala tatălui	Prenume								Tip act	Nr. act / data	Emitent	
DAVID	S	NECULAI	1		Loc. Mogosesti-Siret, UAT. Mogoşeşti-Siret, Jud. Iași	1/1	160157		Reconstituire	act administrativ	95573 / 16.08.2002	CJPSDDPAT IA ȘI	LIPSĂ CNP

3. SARCINI / DEZMEMBRĂMINTE

Titular			Data naşterii / CUI	Domiciliu / Sediu	Tipul sarcinii sau al dezmembrămintelor dreptului de proprietate	Cota parte	Identificator entitate asociată	Act juridic			Valoare ipotecă	Tip monedă
Nume / Denumire	Iniţiala tatălui	Prenume						Tip act	Nr. act / data	Emitent		
-	-	-	-	-	-	-	-	-	-	-	-	-

4. NOTĂRI, PROCESE, INTERDICŢII

Tipul notării	Tip act	Nr. act/ data	Emitent	Identificator entitate asociată
-	-	-	-	-

5. OBSERVAŢII

Imobil împrejmuit/ neîmprejmuit	Imobil contestat/ necontestat	Alte observaţii
Neîmprejmuit		DIFERENȚA DE SUPRAFAȚĂ DE 1179 MP SE REGĂSE ȘTE LA ID 160154. CONFORM PLANULUI CADASTRAL SUPRAPUS PESTE MĂSURĂTORI IMOBILUL SE REGĂSE ȘTE ÎN TARLAUA 30 PARCELA 304.

REGISTRUL CADASTRAL AL IMOBILELOR

ANEXA Nr. 2

UAT Mogoşeşti-Siret
Zonă cooperativizată (Co)

Sector cadastral nr. 16

1. DESCRIEREA IMOBILULUI

DATE TEREN											DATE CONSTRUCŢII					
Identificator teren	Adresă imobil	Număr cadastral	Nr. CF	Suprafaţa măsurată	Intravilan / extra.(I/E)	Nr. top.	Nr. tarla	Nr. parcelă	Categorie folosinţă	Suprafaţă parcelă	Identificator construcţie	Cod grupă destinaţie	Suprafaţa construită	Nr. niveluri	Nr. CF	Constr. cu acte (DA/NU)
160158	Extravilan, UAT. Mogoşeşti-Siret, Jud. Iași; (Tarla: 32, Parcela: 311/21)			3376	E		32	311/21	A	3376						

2. PROPRIETATEA / POSESIA

Titularul dreptului / posesiei			Proprietar=1 / Posesor=0	Data naşterii / CUI	Domiciliu / Sediu	Cota parte	Identificator entitate asociată	Cotă parte teren UI	Mod de dobândire	Act juridic			Obs. privitoare la proprietar
Nume / Denumire	Iniţiala tatălui	Prenume								Tip act	Nr. act / data	Emitent	
SAMACHI Ș	N	ANICA	1		Loc. Mogosesti-Siret, UAT. Mogoşeşti-Siret, Jud. Iași	1/1	160158		Reconstituire	act administrativ	95790 / 28.07.2003	CJPSDDPAT IA ȘI	LIPSĂ CNP

3. SARCINI / DEZMEMBRĂMINTE

Titular			Data naşterii / CUI	Domiciliu / Sediu	Tipul sarcinii sau al dezmembrămintelor dreptului de proprietate	Cota parte	Identificator entitate asociată	Act juridic			Valoare ipotecă	Tip monedă
Nume / Denumire	Iniţiala tatălui	Prenume						Tip act	Nr. act / data	Emitent		
-	-	-	-	-	-	-	-	-	-	-	-	-

4. NOTĂRI, PROCESE, INTERDICŢII

Tipul notării	Tip act	Nr. act/ data	Emitent	Identificator entitate asociată
-	-	-	-	-

5. OBSERVAŢII

Imobil împrejmuit/ neîmprejmuit	Imobil contestat/ necontestat	Alte observaţii
Neîmprejmuit		DIFERENȚA DE SUPRAFAȚĂ DE 1624 MP SE REGĂSE ȘTE LA ID 160153. CONFORM PLANULUI CADASTRAL SUPRAPUS PESTE MĂSURĂTORI IMOBILUL SE REGĂSE ȘTE ÎN TARLAUA 30 PARCELA 304.

Persoană Fizică Autorizată de ANCPI să execute lucrări de cadastru, geodezie și cartografie
CERTIFICAT DE AUTORIZARE
Seria RO-B-J
Nr. 1767/20.02.2020
S.C. TOTAL BUSINESS LAND S.R.L.
Clasa I

REGISTRUL CADASTRAL AL IMOBILELOR

ANEXA Nr. 2

UAT Mogoşeşti-Siret
Zonă cooperativizată (Co)

Sector cadastral nr. 16

1. DESCRIEREA IMOBILULUI

DATE TEREN											DATE CONSTRUCŢII					
Identificator teren	Adresă imobil	Număr cadastral	Nr. CF	Suprafaţa măsurată	Intravilan / extra.(I/E)	Nr. top.	Nr. tarla	Nr. parcelă	Categorie folosinţă	Suprafaţă parcelă	Identificator construcţie	Cod grupă destinaţie	Suprafaţa construită	Nr. niveluri	Nr. CF	Constr. cu acte (DA/NU)
160159	Extravilan, Loc. Mogosesti-Siret, UAT. Mogoşeşti-Siret, Jud. Iași; (Tarla: -, Parcela: 311/2)	214	61407	3925	E			311/2	A	3925						

2. PROPRIETATEA / POSESIA

Titularul dreptului / posesiei			Proprietar=1 / Posesor=0	Data naşterii / CUI	Domiciliu / Sediu	Cota parte	Identificator entitate asociată	Cotă parte teren UI	Mod de dobândire	Act juridic			Obs. privitoare la proprietar
Nume / Denumire	Iniţiala tatălui	Prenume								Tip act	Nr. act / data	Emitent	
TAPU		EMILIAN IOAN	1		Loc. Mogosesti-Siret, UAT. Mogoşeşti-Siret, Jud. Iași	1/1	160159		Convenție	act notarial	1875 / 26.03.2001	NP ZAHARIA	LIPSĂ CNP
TAPU		MARIANA	1		Loc. Mogosesti-Siret, UAT. Mogoşeşti-Siret, Jud. Iași								LIPSĂ CNP

3. SARCINI / DEZMEMBRĂMINTE

Titular			Data naşterii / CUI	Domiciliu / Sediu	Tipul sarcinii sau al dezmembrămintelor dreptului de proprietate	Cota parte	Identificator entitate asociată	Act juridic			Valoare ipotecă	Tip monedă
Nume / Denumire	Iniţiala tatălui	Prenume						Tip act	Nr. act / data	Emitent		
-	-	-	-	-	-	-	-	-	-	-	-	-

4. NOTĂRI, PROCESE, INTERDICŢII

Tipul notării	Tip act	Nr. act/ data	Emitent	Identificator entitate asociată
-	-	-	-	-

5. OBSERVAŢII

Imobil împrejmuit/ neîmprejmuit	Imobil contestat/ necontestat	Alte observaţii
Neîmprejmuit		5799,60 DIFERENȚA DE SUPRAFAȚĂ DE 1156 MP SE REGĂSE STE LA ID 12059. CONFORM PLANULUI CADASTRAL SUPRAPUS PESTE MĂSURĂTORI IMOBILUL SE REGĂSE ȘTE ÎN TARLAUA 30 PARCELA 304. 5799,60 mp

Persoană Fizică Autorizată să execute lucrări de geodezie și cartografie
CERTIFICAT DE AUTORIZARE
Seria RO-B-J
Nr. 1767/20.02.2020
S.C. TOTAL BUSINESS LAND S.R.L.
Clasa I

REGISTRUL CADASTRAL AL IMOBILELOR

ANEXA Nr. 2

UAT Mogoşeşti-Siret
Zonă cooperativizată (Co)

Sector cadastral nr. 16

1. DESCRIEREA IMOBILULUI

DATE TEREN											DATE CONSTRUCŢII					
Identificator teren	Adresă imobil	Număr cadastral	Nr. CF	Suprafaţa măsurată	Intravilan / extra.(I/E)	Nr. top.	Nr. tarla	Nr. parcelă	Categorie folosinţă	Suprafaţă parcelă	Identificator construcţie	Cod grupă destinaţie	Suprafaţa construită	Nr. niveluri	Nr. CF	Constr. cu acte (DA/NU)
160160	Extravilan, UAT. Mogoşeşti-Siret, Jud. Iaşi; (Tarla: 32, Parcela: 311/4)			2440	E		32	311/4	A	2440						

2. PROPRIETATEA / POSESIA

Titularul dreptului / posesiei			Proprietar=1 / Posesor=0	Data naşterii / CUI	Domiciliu / Sediu	Cota parte	Identificator entitate asociată	Cotă parte teren UI	Mod de dobândire	Act juridic			Obs. privitoare la proprietar
Nume / Denumire	Iniţiala tatălui	Prenume								Tip act	Nr. act / data	Emitent	
DOBOS		MIHAI	1		Loc. Mogosesti-Siret, UAT. Mogoşeşti-Siret, Jud. Iași	1/1	160160		Reconstituire	act administrativ	94348 / 14.03.1994	CJPSDDPAT IA ȘI	LIPSĂ CNP
DOBOS		VASILE	1		Loc. Mogosesti-Siret, UAT. Mogoşeşti-Siret, Jud. Iași								LIPSĂ CNP
DOBOS		ANTON	1		Loc. Mogosesti-Siret, UAT. Mogoşeşti-Siret, Jud. Iași								LIPSĂ CNP
DOBOS		IULIAN	1		Loc. Mogosesti-Siret, UAT. Mogoşeşti-Siret, Jud. Iași								LIPSĂ CNP
DOBOS		MARGHITA	1		Loc. Mogosesti-Siret, UAT. Mogoşeşti-Siret, Jud. Iași								LIPSĂ CNP

3. SARCINI / DEZMEMBRĂMINTE

Titular			Data naşterii / CUI	Domiciliu / Sediu	Tipul sarcinii sau al dezmembrămintelor dreptului de proprietate	Cota parte	Identificator entitate asociată	Act juridic			Valoare ipotecă	Tip monedă
Nume / Denumire	Iniţiala tatălui	Prenume						Tip act	Nr. act / data	Emitent		
-	-	-	-	-	-	-	-	-	-	-	-	-

4. NOTĂRI, PROCESE, INTERDICŢII

Tipul notării	Tip act	Nr. act/ data	Emitent	Identificator entitate asociată
-	-	-		-

5. OBSERVAŢII

Imobil împrejmuit/ neîmprejmuit	Imobil contestat/ necontestat	Alte observaţii
Neîmprejmuit		DIFERENȚA DE SUPRAFAȚĂ DE 1160 MP SE REGĂSEȘTE LA ID 160151. CONFORM PLANULUI CADASTRAL SUPRAPUS PESTE MĂSURĂTORI IMOBILUL SE REGĂSEȘTE ÎN TARLAUA 30 PARCELA 304.

Persoană Fizică Autorizată de ANCPI să execute lucrări de cadastru, geodezie și cartografie
CERTIFICAT DE AUTORIZARE
Seria RO-B-J
Nr. 1767/20.02.2020
S.C. TOTAL BUSINESS LAND S.R.L.

REGISTRUL CADASTRAL AL IMOBILELOR

ANEXA Nr. 2

UAT Mogoşeşti-Siret
Zonă cooperativizată (Co)

Sector cadastral nr. 16

1. DESCRIEREA IMOBILULUI

DATE TEREN											DATE CONSTRUCŢII					
Identificator teren	Adresă imobil	Număr cadastral	Nr. CF	Suprafaţa măsurată	Intravilan / extra.(I/E)	Nr. top.	Nr. tarla	Nr. parcelă	Categorie folosinţă	Suprafaţă parcelă	Identificator construcţie	Cod grupă destinaţie	Suprafaţa construită	Nr. niveluri	Nr. CF	Constr. cu acte (DA/NU)
160161	Extravilan, UAT. Mogoşeşti-Siret, Jud. Iași; (Tarla: 32, Parcela: 311/131)			1764	E		32	311/131	A	1764						

2. PROPRIETATEA / POSESIA

Titularul dreptului / posesiei			Proprietar=1 / Posesor=0	Data naşterii / CUI	Domiciliu / Sediu	Cota parte	Identificator entitate asociată	Cotă parte teren UI	Mod de dobândire	Act juridic			Obs. privitoare la proprietar
Nume / Denumire	Iniţiala tatălui	Prenume								Tip act	Nr. act / data	Emitent	
LUNGU	N GH	DUMITRU	1		Loc. Mogosesti-Siret, UAT. Mogoşeşti-Siret, Jud. Iași	1/1	160161		Reconstituire	act administrativ	93955 / 14.09.1993	CJPSDDPAT IA ȘI	LIPSĂ CNP

3. SARCINI / DEZMEMBRĂMINTE

Titular			Data naşterii / CUI	Domiciliu / Sediu	Tipul sarcinii sau al dezmembrămintelor dreptului de proprietate	Cota parte	Identificator entitate asociată	Act juridic			Valoare ipotecă	Tip monedă
Nume / Denumire	Iniţiala tatălui	Prenume						Tip act	Nr. act / data	Emitent		
-	-	-	-	-	-	-	-	-	-	-	-	-

4. NOTĂRI, PROCESE, INTERDICŢII

Tipul notării	Tip act	Nr. act/ data	Emitent	Identificator entitate asociată
-	-	-	-	-

5. OBSERVAŢII

Imobil împrejmuit/ neîmprejmuit	Imobil contestat/ necontestat	Alte observaţii
Neîmprejmuit		DIFERENȚA DE SUPRAFAȚĂ DE 836 MP SE REGĂSE ȘTE LA ID 160150. CONFORM PLANULUI CADASTRAL SUPRAPUS PESTE MĂSURĂTORI IMOBILUL SE REGĂSE ȘTE ÎN TARLAUA 30 PARCELA 304.

Persoană Fizică Autorizată de ANCPI să execute lucrări de cadastru, geodezie și cartografie
CERTIFICAT DE AUTORIZARE
Seria RO-B-J
Nr. 1767/20.02.2020
S.C. TOTAL BUSINESS LAND S.R.L.
Clasa I

REGISTRUL CADASTRAL AL IMOBILELOR

ANEXA Nr. 2

UAT Mogoşeşti-Siret
Zonă cooperativizată (Co)

Sector cadastral nr. 16

1. DESCRIEREA IMOBILULUI

DATE TEREN											DATE CONSTRUCŢII					
Identificator teren	Adresă imobil	Număr cadastral	Nr. CF	Suprafaţa măsurată	Intravilan / extra.(I/E)	Nr. top.	Nr. tarla	Nr. parcelă	Categorie folosinţă	Suprafaţă parcelă	Identificator construcţie	Cod grupă destinaţie	Suprafaţa construită	Nr. niveluri	Nr. CF	Constr. cu acte (DA/NU)
160162	Extravilan, UAT. Mogoşeşti-Siret, Jud. Iaşi; (Tarla: 32, Parcela: 311/5)			3054	E		32	311/5	A	3054						

2. PROPRIETATEA / POSESIA

Titularul dreptului / posesiei			Proprietar=1 / Posesor=0	Data naşterii / CUI	Domiciliu / Sediu	Cota parte	Identificator entitate asociată	Cotă parte teren UI	Mod de dobândire	Act juridic			Obs. privitoare la proprietar
Nume / Denumire	Iniţiala tatălui	Prenume								Tip act	Nr. act / data	Emitent	
LUPU		MIHAI	1		Loc. Mogosesti-Siret, UAT. Mogoşeşti-Siret, Jud. Iaşi	1/1	160162		Reconstituire	act administrativ	95374 / 06.07.1998	CJPSDDPAT IA ȘI	LIPSĂ CNP
DOBO Ș		ANA	1		Loc. Mogosesti-Siret, UAT. Mogoşeşti-Siret, Jud. Iaşi								LIPSĂ CNP

3. SARCINI / DEZMEMBRĂMINTE

Titular			Data naşterii / CUI	Domiciliu / Sediu	Tipul sarcinii sau al dezmembrămintelor dreptului de proprietate	Cota parte	Identificator entitate asociată	Act juridic			Valoare ipotecă	Tip monedă
Nume / Denumire	Iniţiala tatălui	Prenume						Tip act	Nr. act / data	Emitent		
-	-	-	-	-	-	-	-	-	-	-	-	-

4. NOTĂRI, PROCESE, INTERDICŢII

Tipul notării	Tip act	Nr. act/ data	Emitent	Identificator entitate asociată
-	-	-	-	-

5. OBSERVAŢII

Imobil împrejmuit/ neîmprejmuit	Imobil contestat/ necontestat	Alte observaţii
Neîmprejmuit		DIFERENȚA DE SUPRAFAȚĂ DE 1446 MP SE REGĂSEȘTE LA ID 160149. CONFORM PLANULUI CADASTRAL SUPRAPUS PESTE MĂSURĂTORI IMOBILUL SE REGĂSEȘTE ÎN TARLAUA 30 PARCELA 304.

Persoană Fizică Autorizată să execute lucrări de cadastru, geodezie și cartografie
CERTIFICAT DE AUTORIZARE
Seria RO-B-J
Nr. 1767/20.02.2020
S.C. TOTAL BUSINESS LAND S.R.L.
Clasa I

REGISTRUL CADASTRAL AL IMOBILELOR

ANEXA Nr. 2

UAT Mogoşeşti-Siret
Zonă cooperativizată (Co)

Sector cadastral nr. 16

1. DESCRIEREA IMOBILULUI

DATE TEREN											DATE CONSTRUCŢII					
Identificator teren	Adresă imobil	Număr cadastral	Nr. CF	Suprafaţa măsurată	Intravilan / extra.(I/E)	Nr. top.	Nr. tarla	Nr. parcelă	Categorie folosinţă	Suprafaţă parcelă	Identificator construcţie	Cod grupă destinaţie	Suprafaţa construită	Nr. niveluri	Nr. CF	Constr. cu acte (DA/NU)
160163	Extravilan, UAT. Mogoşeşti-Siret, Jud. Iaşi; (Tarla: 32, Parcela: 311/6)			4075	E		32	311/6	A	4075						

2. PROPRIETATEA / POSESIA

Titularul dreptului / posesiei			Proprietar=1 / Posesor=0	Data naşterii / CUI	Domiciliu / Sediu	Cota parte	Identificator entitate asociată	Cotă parte teren UI	Mod de dobândire	Act juridic			Obs. privitoare la proprietar
Nume / Denumire	Iniţiala tatălui	Prenume								Tip act	Nr. act / data	Emitent	
LUPU	GH	MIHAI	1		Loc. Mogosesti-Siret, UAT. Mogoşeşti-Siret, Jud. Iași	1/1	160163		Reconstituire	act administrativ	94310 / 02.03.1994	CJPSDDPAT IA ȘI	LIPSĂ CNP

3. SARCINI / DEZMEMBRĂMINTE

Titular			Data naşterii / CUI	Domiciliu / Sediu	Tipul sarcinii sau al dezmembrămintelor dreptului de proprietate	Cota parte	Identificator entitate asociată	Act juridic			Valoare ipotecă	Tip monedă
Nume / Denumire	Iniţiala tatălui	Prenume						Tip act	Nr. act / data	Emitent		
-	-	-	-	-	-	-	-	-	-	-	-	-

4. NOTĂRI, PROCESE, INTERDICŢII

Tipul notării	Tip act	Nr. act/ data	Emitent	Identificator entitate asociată
-	-	-	-	-

5. OBSERVAŢII

Imobil împrejmuit/ neîmprejmuit	Imobil contestat/ necontestat	Alte observaţii
Neîmprejmuit		DIFERENȚA DE SUPRAFAȚĂ DE 1925 MP SE REGĂSE ȘTE LA ID 160148. CONFORM PLANULUI CADASTRAL SUPRAPUS PESTE MĂSURĂTORI IMOBILUL SE REGĂSE ȘTE ÎN TARLAUA 30 PARCELA 304.

REGISTRUL CADASTRAL AL IMOBILELOR

ANEXA Nr. 2

UAT Mogoşeşti-Siret
Zonă cooperativizată (Co)

Sector cadastral nr. 16

1. DESCRIEREA IMOBILULUI

DATE TEREN											DATE CONSTRUCŢII					
Identificator teren	Adresă imobil	Număr cadastral	Nr. CF	Suprafaţa măsurată	Intravilan / extra.(I/E)	Nr. top.	Nr. tarla	Nr. parcelă	Categorie folosinţă	Suprafaţă parcelă	Identificator construcţie	Cod grupă destinaţie	Suprafaţa construită	Nr. niveluri	Nr. CF	Constr. cu acte (DA/NU)
160164	Extravilan, UAT. Mogoşeşti-Siret, Jud. Iaşi; (Tarla: 32, Parcela: 311/9)			3602	E		32	311/9	A	3602						

2. PROPRIETATEA / POSESIA

Titularul dreptului / posesiei			Proprietar=1 / Posesor=0	Data naşterii / CUI	Domiciliu / Sediu	Cota parte	Identificator entitate asociată	Cotă parte teren UI	Mod de dobândire	Act juridic			Obs. privitoare la proprietar
Nume / Denumire	Iniţiala tatălui	Prenume								Tip act	Nr. act / data	Emitent	
URSU	N	GHEORGHE	1		Loc. Mogosesti-Siret, UAT. Mogoşeşti-Siret, Jud. Iaşi	1/1	160164		Reconstituire	act administrativ	94315 / 02.03.1994	CJPSDDPAT IA ȘI	LIPSĂ CNP

3. SARCINI / DEZMEMBRĂMINTE

Titular			Data naşterii / CUI	Domiciliu / Sediu	Tipul sarcinii sau al dezmembrămintelor dreptului de proprietate	Cota parte	Identificator entitate asociată	Act juridic			Valoare ipotecă	Tip monedă
Nume / Denumire	Iniţiala tatălui	Prenume						Tip act	Nr. act / data	Emitent		
-	-	-	-	-	-	-	-	-	-	-	-	-

4. NOTĂRI, PROCESE, INTERDICŢII

Tipul notării	Tip act	Nr. act/ data	Emitent	Identificator entitate asociată
-	-	-	-	-

5. OBSERVAŢII

Imobil împrejmuit/ neîmprejmuit	Imobil contestat/ necontestat	Alte observaţii
Neîmprejmuit		DIFERENȚA DE SUPRAFAȚĂ DE 1698 MP SE REGĂSE ȘTE LA ID 160147. CONFORM PLANULUI CADASTRAL SUPRAPUS PESTE MĂSURĂTORI IMOBILUL SE REGĂSE ȘTE ÎN TARLAUA 30 PARCELA 304.

REGISTRUL CADASTRAL AL IMOBILELOR

ANEXA Nr. 2

UAT Mogoşeşti-Siret
Zonă cooperativizată (Co)

Sector cadastral nr. 16

1. DESCRIEREA IMOBILULUI

DATE TEREN											DATE CONSTRUCŢII					
Identificator teren	Adresă imobil	Număr cadastral	Nr. CF	Suprafaţa măsurată	Intravilan / extra.(I/E)	Nr. top.	Nr. tarla	Nr. parcelă	Categorie folosinţă	Suprafaţă parcelă	Identificator construcţie	Cod grupă destinaţie	Suprafaţa construită	Nr. niveluri	Nr. CF	Constr. cu acte (DA/NU)
160165	Extravilan, UAT. Mogoşeşti-Siret, Jud. Iași; (Tarla: 32, Parcela: 311/10)			1496	E		32	311/10	A	1496						

2. PROPRIETATEA / POSESIA

Titularul dreptului / posesiei			Proprietar=1 / Posesor=0	Data naşterii / CUI	Domiciliu / Sediu	Cota parte	Identificator entitate asociată	Cotă parte teren UI	Mod de dobândire	Act juridic			Obs. privitoare la proprietar
Nume / Denumire	Iniţiala tatălui	Prenume								Tip act	Nr. act / data	Emitent	
PINTILIE		VALERIU	1		Loc. Mogosesti-Siret, UAT. Mogoşeşti-Siret, Jud. Iași	1/1	160165		Reconstituire	act administrativ	94362 / 15.03.1994	CJPSDDPAT IASI	LIPSA CNP
SPIRIDON		GABRIELA-CARMEN		04.08.1966	Loc. Pascani, Str. MOLDOVEI, Nr.11, Bl. T9, Ap.54, UAT. Paşcani, Jud. Iași		160165			act notarial	01 / 05.01.2016	ISACHI DRAGO Ș	

3. SARCINI / DEZMEMBRĂMINTE

Titular			Data naşterii / CUI	Domiciliu / Sediu	Tipul sarcinii sau al dezmembrămintelor dreptului de proprietate	Cota parte	Identificator entitate asociată	Act juridic			Valoare ipotecă	Tip monedă
Nume / Denumire	Iniţiala tatălui	Prenume						Tip act	Nr. act / data	Emitent		
-	-	-	-	-	-	-	-	-	-	-	-	-

4. NOTĂRI, PROCESE, INTERDICŢII

Tipul notării	Tip act	Nr. act/ data	Emitent	Identificator entitate asociată
SE NOTEAZA EXISTENTA CERTIFICATULUI DE MOSTENITOR NR 01/05.01.2016 EMIS DE NP ISACHI DRAGOS.	act notarial	01 / 05.01.2016	ISACHI DRAGO Ș	160165

5. OBSERVAŢII

Imobil împrejmuit/ neîmprejmuit	Imobil contestat/ necontestat	Alte observaţii
Neîmprejmuit		DIFERENȚA DE SUPRAFAȚĂ DE 704 MP SE REGĂSEȘTE LA ID 160146. CONFORM PLANULUI CADASTRAL SUPRAPUS PESTE MĂSURĂTORI IMOBILUL SE REGĂSEȘTE ÎN TARLAUA 30 PARCELA 304.

REGISTRUL CADASTRAL AL IMOBILELOR

ANEXA Nr. 2

UAT Mogoşeşti-Siret
Zonă cooperativizată (Co)

Sector cadastral nr. 16

1. DESCRIEREA IMOBILULUI

DATE TEREN											DATE CONSTRUCŢII					
Identificator teren	Adresă imobil	Număr cadastral	Nr. CF	Suprafaţa măsurată	Intravilan / extra.(I/E)	Nr. top.	Nr. tarla	Nr. parcelă	Categorie folosinţă	Suprafaţă parcelă	Identificator construcţie	Cod grupă destinaţie	Suprafaţa construită	Nr. niveluri	Nr. CF	Constr. cu acte (DA/NU)
160166	Extravilan, UAT. Mogoşeşti-Siret, Jud. Iași; (Tarla: 32, Parcela: 311/167)			1700	E		32	311/167	A	1700						

2. PROPRIETATEA / POSESIA

Titularul dreptului / posesiei			Proprietar=1 / Posesor=0	Data naşterii / CUI	Domiciliu / Sediu	Cota parte	Identificator entitate asociată	Cotă parte teren UI	Mod de dobândire	Act juridic			Obs. privitoare la proprietar
Nume / Denumire	Iniţiala tatălui	Prenume								Tip act	Nr. act / data	Emitent	
TOIA	GH	ELENA	1		Loc. Mogosesti-Siret, UAT. Mogoşeşti-Siret, Jud. Iași	1/1	160166		Reconstituire	act administrativ	95426 / 17.11.1999	CJPSDDPAT IA ȘI	LIPSĂ CNP
TOIA	GHEOR-GHE	ELENA	1		Loc. Mogosesti-Siret, UAT. Mogoşeşti-Siret, Jud. Iași	1/1	160166		Reconstituire	act administrativ	93988 / 20.09.1993	CJPSDDPAT IA ȘI	LIPSĂ CNP
							160166			act administrativ	3483 / 08.08.2024	PRIMĂRIA COMUNEI MOGO ȘE ȘTI SIRET	

3. SARCINI / DEZMEMBRĂMINTE

Titular			Data naşterii / CUI	Domiciliu / Sediu	Tipul sarcinii sau al dezmembrămintelor dreptului de proprietate	Cota parte	Identificator entitate asociată	Act juridic			Valoare ipotecă	Tip monedă
Nume / Denumire	Iniţiala tatălui	Prenume						Tip act	Nr. act / data	Emitent		
-	-	-	-	-	-	-	-	-	-	-	-	-

4. NOTĂRI, PROCESE, INTERDICŢII

Tipul notării	Tip act	Nr. act/ data	Emitent	Identificator entitate asociată
SE NOTEAZĂ EXISTENȚA A DOUĂ ACTE JURIDICE DISTINCTE CARE AU CA OBIECT SUPRAFAȚA DE TEREN DE 1700 MP, SITUATĂ ÎN TARLAUA 32, PARCELA 311/167, RESPECTIV: TITLUL DE PROPRIETATE NR 93988.	act administrativ	3483 / 08.08.2024	PRIMĂRIA COMUNEI MOGO ȘE ȘTI SIRET	160166

5. OBSERVAŢII

Imobil împrejmuit/ neîmprejmuit	Imobil contestat/ necontestat	Alte observaţii
Neîmprejmuit		DIFERENȚA DE SUPRAFAȚĂ DE 800 MP SE REGĂSE ȘTE LA ID 160145, CONFORM PLANULUI CADASTRAL SUPRAPUS PESTE MĂSURĂTORI IMOBILUL SE REGĂSE ȘTE ÎN TARLAUA 30 PARCELA 304.

Persoană Autorizată de ANCPI cu dreptul lucrări de cadastru, geodezie și cartografie
CERTIFICAT DE AUTORIZARE
Seria RO-B-J
Nr. 1767/20.02.2020
SECTOR AL BUSINESS LAND S.R.L.
Clasa I

REGISTRUL CADASTRAL AL IMOBILELOR

ANEXA Nr. 2

UAT Mogoşeşti-Siret
Zonă cooperativizată (Co)

Sector cadastral nr. 16

1. DESCRIEREA IMOBILULUI

DATE TEREN											DATE CONSTRUCŢII					
Identificator teren	Adresă imobil	Număr cadastral	Nr. CF	Suprafaţa măsurată	Intravilan / extra.(I/E)	Nr. top.	Nr. tarla	Nr. parcelă	Categorie folosinţă	Suprafaţă parcelă	Identificator construcţie	Cod grupă destinaţie	Suprafaţa construită	Nr. niveluri	Nr. CF	Constr. cu acte (DA/NU)
160167	Extravilan, UAT. Mogoşeşti-Siret, Jud. Iași; (Tarla: 32, Parcela: 311/12)			3403	E		32	311/12	A	3403						

2. PROPRIETATEA / POSESIA

Titularul dreptului / posesiei			Proprietar=1 / Posesor=0	Data naşterii / CUI	Domiciliu / Sediu	Cota parte	Identificator entitate asociată	Cotă parte teren UI	Mod de dobândire	Act juridic			Obs. privitoare la proprietar
Nume / Denumire	Iniţiala tatălui	Prenume								Tip act	Nr. act / data	Emitent	
GALE Ș		MARIA	1		Loc. Mogosesti-Siret, UAT. Mogoşeşti-Siret, Jud. Iași	1/1	160167		Reconstituire	act administrativ	95255 / 01.07.1997	CJPSDDPAT IA ȘI	LIPSĂ CNP
ȚOIA		ELENA	1		Loc. Mogosesti-Siret, UAT. Mogoşeşti-Siret, Jud. Iași								LIPSĂ CNP
GALE Ș		MARIA	1		Loc. Mogosesti-Siret, UAT. Mogoşeşti-Siret, Jud. Iași	1/1	160167		Reconstituire	act administrativ	93995 / 20.09.1993	CJPSDDPAT IA ȘI	LIPSĂ CNP
TOIA		ELENA	1		Loc. Mogosesti-Siret, UAT. Mogoşeşti-Siret, Jud. Iași								LIPSĂ CNP
							160167			act administrativ	3483 / 08.08.2024	PRIMĂRIA COMUNEI MOGO ȘE ȘTI SIRET	

3. SARCINI / DEZMEMBRĂMINTE

Titular			Data naşterii / CUI	Domiciliu / Sediu	Tipul sarcinii sau al dezmembrămintelor dreptului de proprietate	Cota parte	Identificator entitate asociată	Act juridic			Valoare ipotecă	Tip monedă
Nume / Denumire	Iniţiala tatălui	Prenume						Tip act	Nr. act / data	Emitent		
-	-	-	-	-	-	-	-	-	-		-	-

4. NOTĂRI, PROCESE, INTERDICŢII

Tipul notării	Tip act	Nr. act/ data	Emitent	Identificator entitate asociată
SE NOTEAZĂ EXISTENȚA A DOUĂ ACTE JURIDICE DISTINCTE CARE AU CA OBIECT SUPRAFAȚA DE TEREN DE 3403 MP, SITUATĂ ÎN TARLAUA 32, PARCELA 311/12, RESPECTIV: TITLUL DE PROPRIETATE NR 93995.	act administrativ	3483 / 08.08.2024	PRIMĂRIA COMUNEI MOGO ȘE ȘTI SIRET	160167

Persoană Fizică Autorizată de ANCPI să execute lucrări de cadastru, geodezie și cartografie
CERTIFICAT DE AUTORIZARE
Seria RO-B-I
Nr. 17 07/20.02.2020
S.C. TOTAL BUSINESS LAND S.R.L.
Clasa I

5. OBSERVAŢII		
Imobil împrejmuit/ neîmprejmuit	Imobil contestat/ necontestat	Alte observaţii
Neîmprejmuit		DIFERENȚA DE SUPRAFAȚĂ DE 1597 MP SE REGĂSE ȘTE LA ID 160144. CONFORM PLANULUI CADASTRAL SUPRAPUS PESTE MĂSURĂTORI IMOBILUL SE REGĂSE ȘTE ÎN TARLAUA 30 PARCELA 304.

REGISTRUL CADASTRAL AL IMOBILELOR

ANEXA Nr. 2

UAT Mogoşeşti-Siret
Zonă cooperativizată (Co)

Sector cadastral nr. 16

1. DESCRIEREA IMOBILULUI

DATE TEREN											DATE CONSTRUCŢII					
Identificator teren	Adresă imobil	Număr cadastral	Nr. CF	Suprafaţa măsurată	Intravilan / extra.(I/E)	Nr. top.	Nr. tarla	Nr. parcelă	Categorie folosinţă	Suprafaţă parcelă	Identificator construcţie	Cod grupă destinaţie	Suprafaţa construită	Nr. niveluri	Nr. CF	Constr. cu acte (DA/NU)
160168	Extravilan, UAT. Mogoşeşti-Siret, Jud. Iași; (Tarla: 32, Parcela: 311/120)			5112	E		32	311/120	A	5112						

2. PROPRIETATEA / POSESIA

Titularul dreptului / posesiei			Proprietar=1 / Posesor=0	Data naşterii / CUI	Domiciliu / Sediu	Cota parte	Identificator entitate asociată	Cotă parte teren UI	Mod de dobândire	Act juridic			Obs. privitoare la proprietar
Nume / Denumire	Iniţiala tatălui	Prenume								Tip act	Nr. act / data	Emitent	
VIRCA	P	IOSIF	1		Loc. Mogosesti-Siret, UAT. Mogoşeşti-Siret, Jud. Iași	1/1	160168		Reconstituire	act administrativ	93964 / 15.09.1993	CJPSDDPAT IA ȘI	LIPSĂ CNP
BENEA		VASILE	1		Loc. Mogosesti-Siret, UAT. Mogoşeşti-Siret, Jud. Iași								LIPSĂ CNP
BENEA		ION	1		Loc. Mogosesti-Siret, UAT. Mogoşeşti-Siret, Jud. Iași								LIPSĂ CNP
BENEA		PETRU	1		Loc. Mogosesti-Siret, UAT. Mogoşeşti-Siret, Jud. Iași								LIPSĂ CNP

3. SARCINI / DEZMEMBRĂMINTE

Titular			Data naşterii / CUI	Domiciliu / Sediu	Tipul sarcinii sau al dezmembrămintelor dreptului de proprietate	Cota parte	Identificator entitate asociată	Act juridic			Valoare ipotecă	Tip monedă
Nume / Denumire	Iniţiala tatălui	Prenume						Tip act	Nr. act / data	Emitent		
-	-	-	-	-	-	-	-	-	-	-	-	-

4. NOTĂRI, PROCESE, INTERDICŢII

Tipul notării	Tip act	Nr. act/ data	Emitent	Identificator entitate asociată
-	-	-	-	-

5. OBSERVAŢII

Imobil împrejmuit/ neîmprejmuit	Imobil contestat/ necontestat	Alte observaţii
Neîmprejmuit		DIFERENȚA DE SUPRAFAȚĂ DE 2388 MP SE REGĂSEȘTE LA ID 160143. CONFORM PLANULUI CADASTRAL SUPRAPUS PESTE MĂSURĂTORI IMOBILUL SE REGĂSEȘTE ÎN TARLAUA 30 PARCELA 304.

Persoană Fizică Autorizată de ANCPI să execute lucrări de cadastru, geodezie și cartografie
CERTIFICAT DE AUTORIZARE
Seria RO-B-J Nr. 1767/20.02.2020
S.C. TOTAL LAND S.R.L.
Clasa I

REGISTRUL CADASTRAL AL IMOBILELOR

ANEXA Nr. 2

UAT Mogoşeşti-Siret
Zonă cooperativizată (Co)

Sector cadastral nr. 16

1. DESCRIEREA IMOBILULUI

DATE TEREN											DATE CONSTRUCŢII					
Identificator teren	Adresă imobil	Număr cadastral	Nr. CF	Suprafaţa măsurată	Intravilan / extra.(I/E)	Nr. top.	Nr. tarla	Nr. parcelă	Categorie folosinţă	Suprafaţă parcelă	Identificator construcţie	Cod grupă destinaţie	Suprafaţa construită	Nr. niveluri	Nr. CF	Constr. cu acte (DA/NU)
160169	Extravilan, UAT. Mogoşeşti-Siret, Jud. Iași; (Tarla: 32, Parcela: 311/14)			819	E		32	311/14	A	819						

2. PROPRIETATEA / POSESIA

Titularul dreptului / posesiei			Proprietar=1 / Posesor=0	Data naşterii / CUI	Domiciliu / Sediu	Cota parte	Identificator entitate asociată	Cotă parte teren UI	Mod de dobândire	Act juridic			Obs. privitoare la proprietar
Nume / Denumire	Iniţiala tatălui	Prenume								Tip act	Nr. act / data	Emitent	
CÎMPANU		AGURIȚA	1		Loc. Mogosesti-Siret, UAT. Mogoşeşti-Siret, Jud. Iași	1/1	160169		Reconstituire	act administrativ	95814 / 18.05.2004	CJPSDDPAT IA ȘI	LIPSĂ CNP

3. SARCINI / DEZMEMBRĂMINTE

Titular			Data naşterii / CUI	Domiciliu / Sediu	Tipul sarcinii sau al dezmembrămintelor dreptului de proprietate	Cota parte	Identificator entitate asociată	Act juridic			Valoare ipotecă	Tip monedă
Nume / Denumire	Iniţiala tatălui	Prenume						Tip act	Nr. act / data	Emitent		
-	-	-	-	-	-	-	-	-	-	-	-	-

4. NOTĂRI, PROCESE, INTERDICŢII

Tipul notării	Tip act	Nr. act/ data	Emitent	Identificator entitate asociată
-	-	-	-	-

5. OBSERVAŢII

Imobil împrejmuit/ neîmprejmuit	Imobil contestat/ necontestat	Alte observaţii
Neîmprejmuit		DIFERENȚA DE SUPRAFAȚĂ DE 381 MP SE REGĂSE ȘTE LA ID 160142. CONFORM PLANULUI CADASTRAL SUPRAPUS PESTE MĂSURĂTORI IMOBILUL SE REGĂSE ȘTE ÎN TARLAUA 30 PARCELA 304.

Persoană Fizică Autorizată de ANCPI să execute lucrări de cadastru, geodezie și cartografie
CERTIFICAT DE AUTORIZARE
Seria RO-B-J
Nr. 1767/20.02.2020
S.C. TOTAL BUSINESS LAND S.R.L.
Clasa I

REGISTRUL CADASTRAL AL IMOBILELOR

ANEXA Nr. 2

UAT Mogoşeşti-Siret
Zonă cooperativizată (Co)

Sector cadastral nr. 16

1. DESCRIEREA IMOBILULUI

DATE TEREN											DATE CONSTRUCŢII					
Identificator teren	Adresă imobil	Număr cadastral	Nr. CF	Suprafaţa măsurată	Intravilan / extra.(I/E)	Nr. top.	Nr. tarla	Nr. parcelă	Categorie folosinţă	Suprafaţă parcelă	Identificator construcţie	Cod grupă destinaţie	Suprafaţa construită	Nr. niveluri	Nr. CF	Constr. cu acte (DA/NU)
160170	Extravilan, UAT. Mogoşeşti-Siret, Jud. Iași; (Tarla: 32, Parcela: 311/15)			6835	E		32	311/15	A	6835						

2. PROPRIETATEA / POSESIA

Titularul dreptului / posesiei			Proprietar=1 / Posesor=0	Data naşterii / CUI	Domiciliu / Sediu	Cota parte	Identificator entitate asociată	Cotă parte teren UI	Mod de dobândire	Act juridic			Obs. privitoare la proprietar
Nume / Denumire	Iniţiala tatălui	Prenume								Tip act	Nr. act / data	Emitent	
BALAN	V	MIHAI	1		Loc. Mogosesti-Siret, UAT. Mogoşeşti-Siret, Jud. Iași	1/1	160170		Reconstituire	act administrativ	94029 / 12.10.1993	CJPSDDPAT IA ȘI	LIPSĂ CNP

3. SARCINI / DEZMEMBRĂMINTE

Titular			Data naşterii / CUI	Domiciliu / Sediu	Tipul sarcinii sau al dezmembrămintelor dreptului de proprietate	Cota parte	Identificator entitate asociată	Act juridic			Valoare ipotecă	Tip monedă
Nume / Denumire	Iniţiala tatălui	Prenume						Tip act	Nr. act / data	Emitent		
-	-	-	-	-	-	-	-	-	-	-	-	-

4. NOTĂRI, PROCESE, INTERDICŢII

Tipul notării	Tip act	Nr. act/ data	Emitent	Identificator entitate asociată
-	-	-	-	-

5. OBSERVAŢII

Imobil împrejmuit/ neîmprejmuit	Imobil contestat/ necontestat	Alte observaţii
Neîmprejmuit		DIFERENȚA DE SUPRAFAȚĂ DE 3165 MP SE REGĂSE ȘTE LA ID 160141. CONFORM PLANULUI CADASTRAL SUPRAPUS PESTE MĂSURĂTORI IMOBILUL SE REGĂSE ȘTE ÎN TARLAUA 30 PARCELA 304.

Persoană Fizică Autorizată de ANCPI să execute lucrări de cadastru, geodezie și cartografie
CERTIFICAT DE AUTORIZARE
Seria RO-B-J
Nr. 1767/20.02.2020
S.C. TOTAL BUSINESS LAND S.R.L.
Clasa I

REGISTRUL CADASTRAL AL IMOBILELOR

ANEXA Nr. 2

UAT Mogoşeşti-Siret
Zonă cooperativizată (Co)

Sector cadastral nr. 16

1. DESCRIEREA IMOBILULUI

DATE TEREN											DATE CONSTRUCŢII					
Identificator teren	Adresă imobil	Număr cadastral	Nr. CF	Suprafaţa măsurată	Intravilan / extra.(I/E)	Nr. top.	Nr. tarla	Nr. parcelă	Categorie folosinţă	Suprafaţă parcelă	Identificator construcţie	Cod grupă destinaţie	Suprafaţa construită	Nr. niveluri	Nr. CF	Constr. cu acte (DA/NU)
160171	Extravilan, UAT. Mogoşeşti-Siret, Jud. Iași; (Tarla: 32, Parcela: 311/16)			2739	E		32	311/16	A	2739						

2. PROPRIETATEA / POSESIA

Titularul dreptului / posesiei			Proprietar=1 / Posesor=0	Data naşterii / CUI	Domiciliu / Sediu	Cota parte	Identificator entitate asociată	Cotă parte teren UI	Mod de dobândire	Act juridic			Obs. privitoare la proprietar
Nume / Denumire	Iniţiala tatălui	Prenume								Tip act	Nr. act / data	Emitent	
PISTINCIUC		GHERASIM	1		Loc. Mogosesti-Siret, UAT. Mogoşeşti-Siret, Jud. Iași	1/1	160171		Reconstituire	act administrativ	94266 / 24.02.1994	CJPSDDPAT IA ȘI	LIPSĂ CNP

3. SARCINI / DEZMEMBRĂMINTE

Titular			Data naşterii / CUI	Domiciliu / Sediu	Tipul sarcinii sau al dezmembrămintelor dreptului de proprietate	Cota parte	Identificator entitate asociată	Act juridic			Valoare ipotecă	Tip monedă
Nume / Denumire	Iniţiala tatălui	Prenume						Tip act	Nr. act / data	Emitent		
-	-	-	-	-	-	-	-	-	-	-	-	-

4. NOTĂRI, PROCESE, INTERDICŢII

Tipul notării	Tip act	Nr. act/ data	Emitent	Identificator entitate asociată
-	-	-	-	-

5. OBSERVAŢII

Imobil împrejmuit/ neîmprejmuit	Imobil contestat/ necontestat	Alte observaţii
Neîmprejmuit		DIFERENȚA DE SUPRAFAȚĂ DE 1261 MP SE REGĂSE ȘTE LA ID 160140. CONFORM PLANULUI CADASTRAL SUPRAPUS PESTE MĂSURĂTORI IMOBILUL SE REGĂSE ȘTE ÎN TARLAUA 30 PARCELA 304.

REGISTRUL CADASTRAL AL IMOBILELOR

ANEXA Nr. 2

UAT Mogoşeşti-Siret
Zonă cooperativizată (Co)

Sector cadastral nr. 16

1. DESCRIEREA IMOBILULUI

DATE TEREN											DATE CONSTRUCŢII					
Identificator teren	Adresă imobil	Număr cadastral	Nr. CF	Suprafaţa măsurată	Intravilan / extra.(I/E)	Nr. top.	Nr. tarla	Nr. parcelă	Categorie folosinţă	Suprafaţă parcelă	Identificator construcţie	Cod grupă destinaţie	Suprafaţa construită	Nr. niveluri	Nr. CF	Constr. cu acte (DA/NU)
160172	Extravilan, UAT. Mogoşeşti-Siret, Jud. Iași; (Tarla: 32, Parcela: 311/126)			4112	E		32	311/126	A	4112						

2. PROPRIETATEA / POSESIA

Titularul dreptului / posesiei			Proprietar=1 / Posesor=0	Data naşterii / CUI	Domiciliu / Sediu	Cota parte	Identificator entitate asociată	Cotă parte teren UI	Mod de dobândire	Act juridic			Obs. privitoare la proprietar
Nume / Denumire	Iniţiala tatălui	Prenume								Tip act	Nr. act / data	Emitent	
BUTNARU	V	ALEXANDRU	1		Loc. Mogosesti-Siret, UAT. Mogoşeşti-Siret, Jud. Iași	1/1	160172		Reconstituire	act administrativ	94525 / 10.05.1994	CJPSDDPAT IA ȘI	LIPSĂ CNP

3. SARCINI / DEZMEMBRĂMINTE

Titular			Data naşterii / CUI	Domiciliu / Sediu	Tipul sarcinii sau al dezmembrămintelor dreptului de proprietate	Cota parte	Identificator entitate asociată	Act juridic			Valoare ipotecă	Tip monedă
Nume / Denumire	Iniţiala tatălui	Prenume						Tip act	Nr. act / data	Emitent		
-	-	-	-	-	-	-	-	-	-	-	-	-

4. NOTĂRI, PROCESE, INTERDICŢII

Tipul notării	Tip act	Nr. act/ data	Emitent	Identificator entitate asociată
-	-	-	-	-

5. OBSERVAŢII

Imobil împrejmuit/ neîmprejmuit	Imobil contestat/ necontestat	Alte observaţii
Neîmprejmuit		DIFERENȚA DE SUPRAFAȚĂ DE 1888 MP SE REGĂSE ȘTE LA ID 160139. CONFORM PLANULUI CADASTRAL SUPRAPUS PESTE MĂSURĂTORI IMOBILUL SE REGĂSE ȘTE ÎN TARLAUA 30 PARCELA 304.

Persoană Fizică Autorizată de ANCPI să execute lucrări de cadastru, geodezie și cartografie
CERTIFICAT DE AUTORIZARE
Seria RO-B-J
Nr. 1767/20.02.2020
S.C. TOTAL BUSINESS LAND S.R.L.
Clasa I

REGISTRUL CADASTRAL AL IMOBILELOR

ANEXA Nr. 2

UAT Mogoşeşti-Siret
Zonă cooperativizată (Co)

Sector cadastral nr. 16

1. DESCRIEREA IMOBILULUI

DATE TEREN											DATE CONSTRUCŢII					
Identificator teren	Adresă imobil	Număr cadastral	Nr. CF	Suprafaţa măsurată	Intravilan / extra.(I/E)	Nr. top.	Nr. tarla	Nr. parcelă	Categorie folosinţă	Suprafaţă parcelă	Identificator construcţie	Cod grupă destinaţie	Suprafaţa construită	Nr. niveluri	Nr. CF	Constr. cu acte (DA/NU)
160173	Extravilan, UAT. Mogoşeşti-Siret, Jud. Iași; (Tarla: 32, Parcela: 311/127)			3086	E		32	311/127	A	3086						

2. PROPRIETATEA / POSESIA

Titularul dreptului / posesiei			Proprietar=1 / Posesor=0	Data naşterii / CUI	Domiciliu / Sediu	Cota parte	Identificator entitate asociată	Cotă parte teren UI	Mod de dobândire	Act juridic			Obs. privitoare la proprietar
Nume / Denumire	Iniţiala tatălui	Prenume								Tip act	Nr. act / data	Emitent	
POPA	V	ELENA	1		Loc. Mogosesti-Siret, UAT. Mogoşeşti-Siret, Jud. Iași	1/1	160173		Reconstituire	act administrativ	94347 / 14.03.1994	CJPSDDPAT IA ȘI	LIPSĂ CNP

3. SARCINI / DEZMEMBRĂMINTE

Titular			Data naşterii / CUI	Domiciliu / Sediu	Tipul sarcinii sau al dezmembrămintelor dreptului de proprietate	Cota parte	Identificator entitate asociată	Act juridic			Valoare ipotecă	Tip monedă
Nume / Denumire	Iniţiala tatălui	Prenume						Tip act	Nr. act / data	Emitent		
-	-	-	-	-	-	-	-	-	-	-	-	-

4. NOTĂRI, PROCESE, INTERDICŢII

Tipul notării	Tip act	Nr. act/ data	Emitent	Identificator entitate asociată
-	-	-	-	-

5. OBSERVAŢII

Imobil împrejmuit/ neîmprejmuit	Imobil contestat/ necontestat	Alte observaţii
Neîmprejmuit		DIFERENȚA DE SUPRAFAȚĂ DE 1414 MP SE REGĂSE ȘTE LA ID 160138. CONFORM PLANULUI CADASTRAL SUPRAPUS PESTE MĂSURĂTORI IMOBILUL SE REGĂSE ȘTE ÎN TARLAUA 30 PARCELA 304.

Persoană Fizică Autorizată de ANCPI să execute lucrări de cadastru, geodezie și cartografie
CERTIFICAT DE AUTORIZARE
Seria RO-B-J
Nr. 1767/20.02.2020
S.C. TOTAL BUSINESS LAND S.R.L.
Clasa I

REGISTRUL CADASTRAL AL IMOBILELOR

ANEXA Nr. 2

UAT Mogoşeşti-Siret
Zonă cooperativizată (Co)

Sector cadastral nr. 16

1. DESCRIEREA IMOBILULUI

DATE TEREN											DATE CONSTRUCŢII					
Identificator teren	Adresă imobil	Număr cadastral	Nr. CF	Suprafaţa măsurată	Intravilan / extra.(I/E)	Nr. top.	Nr. tarla	Nr. parcelă	Categorie folosinţă	Suprafaţă parcelă	Identificator construcţie	Cod grupă destinaţie	Suprafaţa construită	Nr. niveluri	Nr. CF	Constr. cu acte (DA/NU)
160174	Extravilan, UAT. Mogoşeşti-Siret, Jud. Iași; (Tarla: 32, Parcela: 311/19)			5628	E		32	311/19	A	5628						

2. PROPRIETATEA / POSESIA

Titularul dreptului / posesiei			Proprietar=1 / Posesor=0	Data naşterii / CUI	Domiciliu / Sediu	Cota parte	Identificator entitate asociată	Cotă parte teren UI	Mod de dobândire	Act juridic			Obs. privitoare la proprietar
Nume / Denumire	Iniţiala tatălui	Prenume								Tip act	Nr. act / data	Emitent	
BUTNARU	V	ALEXANDRU	1		Loc. Mogosesti-Siret, UAT. Mogoşeşti-Siret, Jud. Iași	1/1	160174		Reconstituire	act administrativ	94525 / 10.05.1994	CJPSDDPAT IA ȘI	LIPSĂ CNP

3. SARCINI / DEZMEMBRĂMINTE

Titular			Data naşterii / CUI	Domiciliu / Sediu	Tipul sarcinii sau al dezmembrămintelor dreptului de proprietate	Cota parte	Identificator entitate asociată	Act juridic			Valoare ipotecă	Tip monedă
Nume / Denumire	Iniţiala tatălui	Prenume						Tip act	Nr. act / data	Emitent		
-	-	-	-	-	-	-	-	-	-	-	-	-

4. NOTĂRI, PROCESE, INTERDICŢII

Tipul notării	Tip act	Nr. act/ data	Emitent	Identificator entitate asociată
-	-	-	-	-

5. OBSERVAŢII

Imobil împrejmuit/ neîmprejmuit	Imobil contestat/ necontestat	Alte observaţii
Neîmprejmuit		DIFERENȚA DE SUPRAFAȚĂ DE 2572 MP SE REGĂSE ȘTE LA ID 160137. CONFORM PLANULUI CADASTRAL SUPRAPUS PESTE MĂSURĂTORI IMOBILUL SE REGĂSE ȘTE ÎN TARLAUA 30 PARCELA 304.

Persoană Fizică Autorizată de ANCPI să execute lucrări de cadastru, geodezie și cartografie
CERTIFICAT DE AUTORIZARE
Seria RO-B-J
Nr. 1767/20.02.2020
S.C. TOTAL BUSINESS LAND S.R.L.
Clasa I

REGISTRUL CADASTRAL AL IMOBILELOR

ANEXA Nr. 2

UAT Mogoşeşti-Siret
Zonă cooperativizată (Co)

Sector cadastral nr. 16

1. DESCRIEREA IMOBILULUI

DATE TEREN											DATE CONSTRUCŢII					
Identificator teren	Adresă imobil	Număr cadastral	Nr. CF	Suprafaţa măsurată	Intravilan / extra.(I/E)	Nr. top.	Nr. tarla	Nr. parcelă	Categorie folosinţă	Suprafaţă parcelă	Identificator construcţie	Cod grupă destinaţie	Suprafaţa construită	Nr. niveluri	Nr. CF	Constr. cu acte (DA/NU)
160175	Extravilan, UAT. Mogoşeşti-Siret, Jud. Iași; (Tarla: 32, Parcela: 311/20)			10759	E		32	311/20	A	10759						

2. PROPRIETATEA / POSESIA

Titularul dreptului / posesiei			Proprietar=1 / Posesor=0	Data naşterii / CUI	Domiciliu / Sediu	Cota parte	Identificator entitate asociată	Cotă parte teren UI	Mod de dobândire	Act juridic			Obs. privitoare la proprietar
Nume / Denumire	Iniţiala tatălui	Prenume								Tip act	Nr. act / data	Emitent	
BUTNARIU	V	GHEORGHE	1		Loc. Mogosesti-Siret, UAT. Mogoşeşti-Siret, Jud. Iași	1/1	160175		Reconstituire	act administrativ	94319 / 03.03.1994	CJPSDDPAT IA ȘI	LIPSĂ CNP

3. SARCINI / DEZMEMBRĂMINTE

Titular			Data naşterii / CUI	Domiciliu / Sediu	Tipul sarcinii sau al dezmembrămintelor dreptului de proprietate	Cota parte	Identificator entitate asociată	Act juridic			Valoare ipotecă	Tip monedă
Nume / Denumire	Iniţiala tatălui	Prenume						Tip act	Nr. act / data	Emitent		
-	-	-	-	-	-	-	-	-	-	-	-	-

4. NOTĂRI, PROCESE, INTERDICŢII

Tipul notării	Tip act	Nr. act/ data	Emitent	Identificator entitate asociată
-	-	-	-	-

5. OBSERVAŢII

Imobil împrejmuit/ neîmprejmuit	Imobil contestat/ necontestat	Alte observaţii
Neîmprejmuit		DIFERENȚA DE SUPRAFAȚĂ DE 3041 MP SE REGĂSE ȘTE LA ID 160136. CONFORM PLANULUI CADASTRAL SUPRAPUS PESTE MĂSURĂTORI IMOBILUL SE REGĂSE ȘTE ÎN TARLAUA 30 PARCELA 304.

Persoană Fizică Autorizată de ANCPI să execute lucrări de cadastru, geodezie și cartografie
CERTIFICAT DE AUTORIZARE
Seria RO-B-J
Nr. 1767/20.02.2020
S.C. TOTAL BUSINESS LAND S.R.L.
Clasa I

REGISTRUL CADASTRAL AL IMOBILELOR

ANEXA Nr. 2

UAT Mogoşeşti-Siret
Zonă cooperativizată (Co)

Sector cadastral nr. 16

1. DESCRIEREA IMOBILULUI

DATE TEREN											DATE CONSTRUCŢII					
Identificator teren	Adresă imobil	Număr cadastral	Nr. CF	Suprafaţa măsurată	Intravilan / extra.(I/E)	Nr. top.	Nr. tarla	Nr. parcelă	Categorie folosinţă	Suprafaţă parcelă	Identificator construcţie	Cod grupă destinaţie	Suprafaţa construită	Nr. niveluri	Nr. CF	Constr. cu acte (DA/NU)
160176	Extravilan, UAT. Mogoşeşti-Siret, Jud. Iași; (Tarla: 32, Parcela: 311/124)			2481	E		32	311/124	A	2481						

2. PROPRIETATEA / POSESIA

Titularul dreptului / posesiei			Proprietar=1 / Posesor=0	Data naşterii / CUI	Domiciliu / Sediu	Cota parte	Identificator entitate asociată	Cotă parte teren UI	Mod de dobândire	Act juridic			Obs. privitoare la proprietar
Nume / Denumire	Iniţiala tatălui	Prenume								Tip act	Nr. act / data	Emitent	
CÂMPANU	M	GHEORGHE	1		Loc. Mogosesti-Siret, UAT. Mogoşeşti-Siret, Jud. Iași	1/1	160176		Reconstituire	act administrativ	94131 / 30.11.1993	CJPSDDPAT IA ȘI	LIPSĂ CNP

3. SARCINI / DEZMEMBRĂMINTE

Titular			Data naşterii / CUI	Domiciliu / Sediu	Tipul sarcinii sau al dezmembrămintelor dreptului de proprietate	Cota parte	Identificator entitate asociată	Act juridic			Valoare ipotecă	Tip monedă
Nume / Denumire	Iniţiala tatălui	Prenume						Tip act	Nr. act / data	Emitent		
-	-	-	-	-	-	-	-	-	-	-	-	-

4. NOTĂRI, PROCESE, INTERDICŢII

Tipul notării	Tip act	Nr. act/ data	Emitent	Identificator entitate asociată
-	-	-	-	-

5. OBSERVAŢII

Imobil împrejmuit/ neîmprejmuit	Imobil contestat/ necontestat	Alte observaţii
Neîmprejmuit		DIFERENȚA DE SUPRAFAȚĂ DE 1119 MP SE REGĂSE ȘTE LA ID 160135. CONFORM PLANULUI CADASTRAL SUPRAPUS PESTE MĂSURĂTORI IMOBILUL SE REGĂSE ȘTE ÎN TARLAUA 30 PARCELA 304.

Persoană Fizică Autorizată de ANCPI să execute lucrări de cadastru, geodezie și cartografie
CERTIFICAT DE AUTORIZARE
Seria RO-B-J
Nr. 1767/20.02.2020
S.C. TOTAL BUSINESS LAND S.R.L.
Clasa I

REGISTRUL CADASTRAL AL IMOBILELOR

ANEXA Nr. 2

UAT Mogoşeşti-Siret
Zonă cooperativizată (Co)

Sector cadastral nr. 16

1. DESCRIEREA IMOBILULUI

DATE TEREN											DATE CONSTRUCŢII					
Identificator teren	Adresă imobil	Număr cadastral	Nr. CF	Suprafaţa măsurată	Intravilan / extra.(I/E)	Nr. top.	Nr. tarla	Nr. parcelă	Categorie folosinţă	Suprafaţă parcelă	Identificator construcţie	Cod grupă destinaţie	Suprafaţa construită	Nr. niveluri	Nr. CF	Constr. cu acte (DA/NU)
160177	Extravilan, UAT. Mogoşeşti-Siret, Jud. Iași; (Tarla: 32, Parcela: 311/21)			1240	E		32	311/21	A	1240						

2. PROPRIETATEA / POSESIA

Titularul dreptului / posesiei			Proprietar=1 / Posesor=0	Data naşterii / CUI	Domiciliu / Sediu	Cota parte	Identificator entitate asociată	Cotă parte teren UI	Mod de dobândire	Act juridic			Obs. privitoare la proprietar
Nume / Denumire	Iniţiala tatălui	Prenume								Tip act	Nr. act / data	Emitent	
ENACHE		IOAN	1		Loc. Mogosesti-Siret, UAT. Mogoşeşti-Siret, Jud. Iași	1/1	160177		Reconstituire	act administrativ	95588 / 16.08.2002	CJPSDDPAT IA ȘI	LIPSĂ CNP

3. SARCINI / DEZMEMBRĂMINTE

Titular			Data naşterii / CUI	Domiciliu / Sediu	Tipul sarcinii sau al dezmembrămintelor dreptului de proprietate	Cota parte	Identificator entitate asociată	Act juridic			Valoare ipotecă	Tip monedă
Nume / Denumire	Iniţiala tatălui	Prenume						Tip act	Nr. act / data	Emitent		
-	-	-	-	-	-	-	-	-	-	-	-	-

4. NOTĂRI, PROCESE, INTERDICŢII

Tipul notării	Tip act	Nr. act/ data	Emitent	Identificator entitate asociată
-	-	-	-	-

5. OBSERVAŢII

Imobil împrejmuit/ neîmprejmuit	Imobil contestat/ necontestat	Alte observaţii
Neîmprejmuit		DIFERENȚA DE SUPRAFAȚĂ DE 1560 MP SE REGĂSE ȘTE LA ID 160134. CONFORM PLANULUI CADASTRAL SUPRAPUS PESTE MĂSURĂTORI IMOBILUL SE REGĂSE ȘTE ÎN TARLAUA 30 PARCELA 304.

Persoană Fizică Autorizată de ANCPI să execute lucrări de cadastru, geodezie și cartografie
CERTIFICAT DE AUTORIZARE
Seria RO-B-J
Nr. 1767/20.02.2020
S.C. TOTAL BUSINESS LAND S.R.L.
Clasa I

REGISTRUL CADASTRAL AL IMOBILELOR

ANEXA Nr. 2

UAT Mogoşeşti-Siret
Zonă cooperativizată (Co)

Sector cadastral nr. 16

1. DESCRIEREA IMOBILULUI

DATE TEREN											DATE CONSTRUCŢII					
Identificator teren	Adresă imobil	Număr cadastral	Nr. CF	Suprafaţa măsurată	Intravilan / extra.(I/E)	Nr. top.	Nr. tarla	Nr. parcelă	Categorie folosinţă	Suprafaţă parcelă	Identificator construcţie	Cod grupă destinaţie	Suprafaţa construită	Nr. niveluri	Nr. CF	Constr. cu acte (DA/NU)
160178	Extravilan, UAT. Mogoşeşti-Siret, Jud. Iași; (Tarla: 32, Parcela: 311/18)			1240	E		32	311/18	A	1240						

2. PROPRIETATEA / POSESIA

Titularul dreptului / posesiei			Proprietar=1 / Posesor=0	Data naşterii / CUI	Domiciliu / Sediu	Cota parte	Identificator entitate asociată	Cotă parte teren UI	Mod de dobândire	Act juridic			Obs. privitoare la proprietar
Nume / Denumire	Iniţiala tatălui	Prenume								Tip act	Nr. act / data	Emitent	
DUMITRUȚ	I	IOAN	1		Loc. Mogosesti-Siret, UAT. Mogoşeşti-Siret, Jud. Iași	1/1	160178		Reconstituire	act administrativ	95406 / 06.01.1999	CJPSDDPAT IA ȘI	LIPSĂ CNP

3. SARCINI / DEZMEMBRĂMINTE

Titular			Data naşterii / CUI	Domiciliu / Sediu	Tipul sarcinii sau al dezmembrămintelor dreptului de proprietate	Cota parte	Identificator entitate asociată	Act juridic			Valoare ipotecă	Tip monedă
Nume / Denumire	Iniţiala tatălui	Prenume						Tip act	Nr. act / data	Emitent		
-	-	-	-	-	-	-	-	-	-	-	-	-

4. NOTĂRI, PROCESE, INTERDICŢII

Tipul notării	Tip act	Nr. act/ data	Emitent	Identificator entitate asociată
-	-	-	-	-

5. OBSERVAŢII

Imobil împrejmuit/ neîmprejmuit	Imobil contestat/ necontestat	Alte observaţii
Neîmprejmuit		DIFERENȚA DE SUPRAFAȚĂ DE 560 MP SE REGĂSEȘTE LA ID 160133. CONFORM PLANULUI CADASTRAL SUPRAPUS PESTE MĂSURĂTORI IMOBILUL SE REGĂSEȘTE ÎN TARLAUA 30 PARCELA 304.

Persoană Fizică Autorizată de ANCPI să execute lucrări de cadastru, geodezie și cartografie
CERTIFICAT DE AUTORIZARE
Seria RO-B-J
Nr. 1767/20.02.2020
S.C. TOTAL BUSINESS LAND S.R.L.
Clasa I

REGISTRUL CADASTRAL AL IMOBILELOR

ANEXA Nr. 2

UAT Mogoşeşti-Siret
Zonă cooperativizată (Co)

Sector cadastral nr. 16

1. DESCRIEREA IMOBILULUI

DATE TEREN											DATE CONSTRUCŢII					
Identificator teren	Adresă imobil	Număr cadastral	Nr. CF	Suprafaţa măsurată	Intravilan / extra.(I/E)	Nr. top.	Nr. tarla	Nr. parcelă	Categorie folosinţă	Suprafaţă parcelă	Identificator construcţie	Cod grupă destinaţie	Suprafaţa construită	Nr. niveluri	Nr. CF	Constr. cu acte (DA/NU)
160179	Extravilan, UAT. Mogoşeşti-Siret, Jud. Iași; (Tarla: 32, Parcela: 311/23)			2271	E		32	311/23	A	2271						

2. PROPRIETATEA / POSESIA

Titularul dreptului / posesiei			Proprietar=1 / Posesor=0	Data naşterii / CUI	Domiciliu / Sediu	Cota parte	Identificator entitate asociată	Cotă parte teren UI	Mod de dobândire	Act juridic			Obs. privitoare la proprietar
Nume / Denumire	Iniţiala tatălui	Prenume								Tip act	Nr. act / data	Emitent	
CALIN		GHEORGHE	1		Loc. Mogosesti-Siret, UAT. Mogoşeşti-Siret, Jud. Iași	1/1	160179		Reconstituire	act administrativ	94353 / 15.03.1994	CJPSDDPAT IA ȘI	LIPSĂ CNP
IONESCU		CATINCA	1		Loc. Mogosesti-Siret, UAT. Mogoşeşti-Siret, Jud. Iași								LIPSĂ CNP
CIMPOI		ELENA	1		Loc. Mogosesti-Siret, UAT. Mogoşeşti-Siret, Jud. Iași								LIPSĂ CNP

3. SARCINI / DEZMEMBRĂMINTE

Titular			Data naşterii / CUI	Domiciliu / Sediu	Tipul sarcinii sau al dezmembrămintelor dreptului de proprietate	Cota parte	Identificator entitate asociată	Act juridic			Valoare ipotecă	Tip monedă
Nume / Denumire	Iniţiala tatălui	Prenume						Tip act	Nr. act / data	Emitent		
-	-	-	-	-	-	-	-	-	-	-	-	-

4. NOTĂRI, PROCESE, INTERDICŢII

Tipul notării	Tip act	Nr. act/ data	Emitent	Identificator entitate asociată
-	-	-	-	-

5. OBSERVAŢII

Imobil împrejmuit/ neîmprejmuit	Imobil contestat/ necontestat	Alte observaţii
Neîmprejmuit		DIFERENȚA DE SUPRAFAȚĂ DE 1029 MP SE REGĂSE ȘTE LA ID 160132. CONFORM PLANULUI CADASTRAL SUPRAPUS PESTE MĂSURĂTORI IMOBILUL SE REGĂSE ȘTE ÎN TARLAUA 30 PARCELA 304.

Persoană Fizică Autorizată de ANCPI să execute lucrări de cadastru geodezie și cartografie
CERTIFICAT DE AUTORIZARE
Seria E, Nr. 1767/20.02.2020
S.C. TOTAL BUSINESS LAND S.R.L.
Clasa I

REGISTRUL CADASTRAL AL IMOBILELOR

ANEXA Nr. 2

UAT Mogoşeşti-Siret
Zonă cooperativizată (Co)

Sector cadastral nr. 16

1. DESCRIEREA IMOBILULUI

DATE TEREN											DATE CONSTRUCŢII					
Identificator teren	Adresă imobil	Număr cadastral	Nr. CF	Suprafaţa măsurată	Intravilan / extra.(I/E)	Nr. top.	Nr. tarla	Nr. parcelă	Categorie folosinţă	Suprafaţă parcelă	Identificator construcţie	Cod grupă destinaţie	Suprafaţa construită	Nr. niveluri	Nr. CF	Constr. cu acte (DA/NU)
160180	Extravilan, UAT. Mogoşeşti-Siret, Jud. Iași; (Tarla: 32, Parcela: 311/24)			2201	E		32	311/24	A	2201						

2. PROPRIETATEA / POSESIA

Titularul dreptului / posesiei			Proprietar=1 / Posesor=0	Data naşterii / CUI	Domiciliu / Sediu	Cota parte	Identificator entitate asociată	Cotă parte teren UI	Mod de dobândire	Act juridic			Obs. privitoare la proprietar
Nume / Denumire	Iniţiala tatălui	Prenume								Tip act	Nr. act / data	Emitent	
ZAHARIA	V	EUGENIA	1		Loc. Mogosesti-Siret, UAT. Mogoşeşti-Siret, Jud. Iași	1/1	160180		Reconstituire	act administrativ	94105 / 15.11.1993	CJPSDDPAT IA ȘI	LIPSĂ CNP

3. SARCINI / DEZMEMBRĂMINTE

Titular			Data naşterii / CUI	Domiciliu / Sediu	Tipul sarcinii sau al dezmembrămintelor dreptului de proprietate	Cota parte	Identificator entitate asociată	Act juridic			Valoare ipotecă	Tip monedă
Nume / Denumire	Iniţiala tatălui	Prenume						Tip act	Nr. act / data	Emitent		
-	-	-	-	-	-	-	-	-	-	-	-	-

4. NOTĂRI, PROCESE, INTERDICŢII

Tipul notării	Tip act	Nr. act/ data	Emitent	Identificator entitate asociată
-	-	-	-	-

5. OBSERVAŢII

Imobil împrejmuit/ neîmprejmuit	Imobil contestat/ necontestat	Alte observaţii
Neîmprejmuit		DIFERENȚA DE SUPRAFAȚĂ DE 999 MP SE REGĂSE ȘTE LA ID 160131. CONFORM PLANULUI CADASTRAL SUPRAPUS PESTE MĂSURĂTORI IMOBILUL SE REGĂSE ȘTE ÎN TARLAUA 30 PARCELA 304.

Persoană Fizică Autorizată de ANCPI să execute lucrări de cadastru, geodezie și cartografie
CERTIFICAT DE AUTORIZARE
Seria RO-B-J
Nr. 1767/20.02.2020
S.C. TOTAL BUSINESS LAND S.R.L.
Clasa I

REGISTRUL CADASTRAL AL IMOBILELOR

ANEXA Nr. 2

UAT Mogoşeşti-Siret
Zonă cooperativizată (Co)

Sector cadastral nr. 16

1. DESCRIEREA IMOBILULUI

DATE TEREN											DATE CONSTRUCŢII					
Identificator teren	Adresă imobil	Număr cadastral	Nr. CF	Suprafaţa măsurată	Intravilan / extra.(I/E)	Nr. top.	Nr. tarla	Nr. parcelă	Categorie folosinţă	Suprafaţă parcelă	Identificator construcţie	Cod grupă destinaţie	Suprafaţa construită	Nr. niveluri	Nr. CF	Constr. cu acte (DA/NU)
160181	Extravilan, UAT. Mogoşeşti-Siret, Jud. Iași; (Tarla: 32, Parcela: 311/25)			4745	E		32	311/25	A	4745						

2. PROPRIETATEA / POSESIA

Titularul dreptului / posesiei			Proprietar=1 / Posesor=0	Data naşterii / CUI	Domiciliu / Sediu	Cota parte	Identificator entitate asociată	Cotă parte teren UI	Mod de dobândire	Act juridic			Obs. privitoare la proprietar
Nume / Denumire	Iniţiala tatălui	Prenume								Tip act	Nr. act / data	Emitent	
GRADINARU		VICTORIA	1		Loc. Mogosesti-Siret, UAT. Mogoşeşti-Siret, Jud. Iași	1/1	160181		Reconstituire	act administrativ	94246 / 17.02.1994	CJPSDDPAT IA ȘI	LIPSĂ CNP

3. SARCINI / DEZMEMBRĂMINTE

Titular			Data naşterii / CUI	Domiciliu / Sediu	Tipul sarcinii sau al dezmembrămintelor dreptului de proprietate	Cota parte	Identificator entitate asociată	Act juridic			Valoare ipotecă	Tip monedă
Nume / Denumire	Iniţiala tatălui	Prenume						Tip act	Nr. act / data	Emitent		
-	-	-	-	-	-	-	-	-	-	-	-	-

4. NOTĂRI, PROCESE, INTERDICŢII

Tipul notării	Tip act	Nr. act/ data	Emitent	Identificator entitate asociată
-	-	-	-	-

5. OBSERVAŢII

Imobil împrejmuit/ neîmprejmuit	Imobil contestat/ necontestat	Alte observaţii
Neîmprejmuit		DIFERENȚA DE SUPRAFAȚĂ DE 2155 MP SE REGĂSE ȘTE LA ID 160130. CONFORM PLANULUI CADASTRAL SUPRAPUS PESTE MĂSURĂTORI IMOBILUL SE REGĂSE ȘTE ÎN TARLAUA 30 PARCELA 304.

Persoană Fizică Autorizată de ANCPI să execute lucrări de cadastru, geodezie și cartografie
CERTIFICAT DE AUTORIZARE
Seria RO-B-J
Nr. 1767/20.02.2020
S.C. TOTAL BUSINESS LAND S.R.L.
Clasa I

REGISTRUL CADASTRAL AL IMOBILELOR

ANEXA Nr. 2

UAT Mogoşeşti-Siret
Zonă cooperativizată (Co)

Sector cadastral nr. 16

1. DESCRIEREA IMOBILULUI

DATE TEREN											DATE CONSTRUCŢII					
Identificator teren	Adresă imobil	Număr cadastral	Nr. CF	Suprafaţa măsurată	Intravilan / extra.(I/E)	Nr. top.	Nr. tarla	Nr. parcelă	Categorie folosinţă	Suprafaţă parcelă	Identificator construcţie	Cod grupă destinaţie	Suprafaţa construită	Nr. niveluri	Nr. CF	Constr. cu acte (DA/NU)
160182	Extravilan, UAT. Mogoşeşti-Siret, Jud. Iași; (Tarla: 32, Parcela: 311/26/1)			5500	E		32	311/26/1	A	5500						

2. PROPRIETATEA / POSESIA

Titularul dreptului / posesiei			Proprietar=1 / Posesor=0	Data naşterii / CUI	Domiciliu / Sediu	Cota parte	Identificator entitate asociată	Cotă parte teren UI	Mod de dobândire	Act juridic			Obs. privitoare la proprietar
Nume / Denumire	Iniţiala tatălui	Prenume								Tip act	Nr. act / data	Emitent	
DUMITRIU	V	MARIA	1		Loc. Mogosesti-Siret, UAT. Mogoşeşti-Siret, Jud. Iași	1/1	160182		Reconstituire	act administrativ	94173 / 15.12.1993	CJPSDDPAT IA ȘI	LIPSĂ CNP
DUMITRIU	N	MARIA	1		Loc. Mogosesti-Siret, UAT. Mogoşeşti-Siret, Jud. Iași	1/1	160182		Reconstituire	act administrativ	94324 / 03.03.1994	CJPSDDPAT IA ȘI	LIPSĂ CNP
							160182			act administrativ	3483 / 08.08.2024	PRIMĂRIA COMUNEI MOGO ȘE ȘTI SIRET	

3. SARCINI / DEZMEMBRĂMINTE

Titular			Data naşterii / CUI	Domiciliu / Sediu	Tipul sarcinii sau al dezmembrămintelor dreptului de proprietate	Cota parte	Identificator entitate asociată	Act juridic			Valoare ipotecă	Tip monedă
Nume / Denumire	Iniţiala tatălui	Prenume						Tip act	Nr. act / data	Emitent		
-	-	-	-	-	-	-	-	-	-	-	-	-

4. NOTĂRI, PROCESE, INTERDICŢII

Tipul notării	Tip act	Nr. act/ data	Emitent	Identificator entitate asociată
SE NOTEAZĂ EXISTENȚA A DOUĂ ACTE JURIDICE DISTINCTE CARE AU CA OBIECT SUPRAFAȚA DE TEREN DE 5500 MP, SITUATĂ ÎN TARLAUA 33, PARCELA 311/26/1, RESPECTIV: TITLUL DE PROPRIETATE NR 94324.	act administrativ	3483 / 08.08.2024	PRIMĂRIA COMUNEI MOGO ȘE ȘTI SIRET	160182

5. OBSERVAŢII

Imobil împrejmuit/ neîmprejmuit	Imobil contestat/ necontestat	Alte observaţii
Neîmprejmuit		DIFERENȚA DE SUPRAFAȚĂ DE 2500 MP SE REGĂSE ȘTE LA ID 160129, CONFORM PLANULUI CADASTRAL SUPRAPUS PESTE MĂSURĂTORI IMOBILUL SE REGĂSE ȘTE ÎN TARLAUA 30 PARCELA 304.

Persoana Autorizată de ANCPI cu dreptul lucrări de cadastru, geodezie și cartografie
CERTIFICAT DE AUTORIZARE
Seria RO-B-J
Nr. 1767/20/02/2020
SECTOR AL BUSINESS LAND S.R.L.
Clasa I

REGISTRUL CADASTRAL AL IMOBILELOR

ANEXA Nr. 2

UAT Mogoşeşti-Siret
Zonă cooperativizată (Co)

Sector cadastral nr. 16

1. DESCRIEREA IMOBILULUI

DATE TEREN											DATE CONSTRUCŢII					
Identificator teren	Adresă imobil	Număr cadastral	Nr. CF	Suprafaţa măsurată	Intravilan / extra.(I/E)	Nr. top.	Nr. tarla	Nr. parcelă	Categorie folosinţă	Suprafaţă parcelă	Identificator construcţie	Cod grupă destinaţie	Suprafaţa construită	Nr. niveluri	Nr. CF	Constr. cu acte (DA/NU)
160183	Extravilan, UAT. Mogoşeşti-Siret, Jud. Iași; (Tarla: 32, Parcela: 311/26)			3438	E		32	311/26	A	3438						

2. PROPRIETATEA / POSESIA

Titularul dreptului / posesiei			Proprietar=1 / Posesor=0	Data naşterii / CUI	Domiciliu / Sediu	Cota parte	Identificator entitate asociată	Cotă parte teren UI	Mod de dobândire	Act juridic			Obs. privitoare la proprietar
Nume / Denumire	Iniţiala tatălui	Prenume								Tip act	Nr. act / data	Emitent	
NECULAI	V	VASILE	1		Loc. Mogosesti-Siret, UAT. Mogoşeşti-Siret, Jud. Iași	1/1	160183		Reconstituire	act administrativ	95535 / 17.06.2002	CJPSDDPAT IA ȘI	LIPSĂ CNP

3. SARCINI / DEZMEMBRĂMINTE

Titular			Data naşterii / CUI	Domiciliu / Sediu	Tipul sarcinii sau al dezmembrămintelor dreptului de proprietate	Cota parte	Identificator entitate asociată	Act juridic			Valoare ipotecă	Tip monedă
Nume / Denumire	Iniţiala tatălui	Prenume						Tip act	Nr. act / data	Emitent		
-	-	-	-	-	-	-	-	-	-	-	-	-

4. NOTĂRI, PROCESE, INTERDICŢII

Tipul notării	Tip act	Nr. act/ data	Emitent	Identificator entitate asociată
-	-	-	-	-

5. OBSERVAŢII

Imobil împrejmuit/ neîmprejmuit	Imobil contestat/ necontestat	Alte observaţii
Neîmprejmuit		DIFERENȚA DE SUPRAFAȚĂ DE 1562 MP SE REGĂSE ȘTE LA ID 160128. CONFORM PLANULUI CADASTRAL SUPRAPUS PESTE MĂSURĂTORI IMOBILUL SE REGĂSE ȘTE ÎN TARLAUA 30 PARCELA 304.

Persoană Fizică Autorizată de ANCPI să execute lucrări de cadastru, geodezie și cartografie
CERTIFICAT DE AUTORIZARE
Seria RO-B-J
Nr. 1767/20.02.2020
S.C. TOTAL BUSINESS LAND S.R.L.
Clasa I

REGISTRUL CADASTRAL AL IMOBILELOR

ANEXA Nr. 2

UAT Mogoşeşti-Siret
Zonă cooperativizată (Co)

Sector cadastral nr. 16

1. DESCRIEREA IMOBILULUI

DATE TEREN											DATE CONSTRUCŢII					
Identificator teren	Adresă imobil	Număr cadastral	Nr. CF	Suprafaţa măsurată	Intravilan / extra.(I/E)	Nr. top.	Nr. tarla	Nr. parcelă	Categorie folosinţă	Suprafaţă parcelă	Identificator construcţie	Cod grupă destinaţie	Suprafaţa construită	Nr. niveluri	Nr. CF	Constr. cu acte (DA/NU)
160184	Extravilan, UAT. Mogoşeşti-Siret, Jud. Iaşi; (Tarla: 30, Parcela: 304/3)			3369	E		30	304/3	A	3369						

2. PROPRIETATEA / POSESIA

Titularul dreptului / posesiei			Proprietar=1 / Posesor=0	Data naşterii / CUI	Domiciliu / Sediu	Cota parte	Identificator entitate asociată	Cotă parte teren UI	Mod de dobândire	Act juridic			Obs. privitoare la proprietar
Nume / Denumire	Iniţiala tatălui	Prenume								Tip act	Nr. act / data	Emitent	
NECULAI	V	IOAN	1		Loc. Mogosesti-Siret, UAT. Mogoşeşti-Siret, Jud. Iași	1/1	160184		Reconstituire	act administrativ	93944 / 31.08.1993	CJPSDDPAT IA ȘI	LIPSĂ CNP

3. SARCINI / DEZMEMBRĂMINTE

Titular			Data naşterii / CUI	Domiciliu / Sediu	Tipul sarcinii sau al dezmembrămintelor dreptului de proprietate	Cota parte	Identificator entitate asociată	Act juridic			Valoare ipotecă	Tip monedă
Nume / Denumire	Iniţiala tatălui	Prenume						Tip act	Nr. act / data	Emitent		
-	-	-	-	-	-	-	-	-	-	-	-	-

4. NOTĂRI, PROCESE, INTERDICŢII

Tipul notării	Tip act	Nr. act/ data	Emitent	Identificator entitate asociată
-	-	-	-	-

5. OBSERVAŢII

Imobil împrejmuit/ neîmprejmuit	Imobil contestat/ necontestat	Alte observaţii
Neîmprejmuit		DIFERENȚA DE SUPRAFAȚĂ DE 281 MP SE REGĂSE ȘTE LA ID 160127.

REGISTRUL CADASTRAL AL IMOBILELOR

ANEXA Nr. 2

UAT Mogoşeşti-Siret
Zonă cooperativizată (Co)

Sector cadastral nr. 16

1. DESCRIEREA IMOBILULUI

DATE TEREN											DATE CONSTRUCŢII					
Identificator teren	Adresă imobil	Număr cadastral	Nr. CF	Suprafaţa măsurată	Intravilan / extra.(I/E)	Nr. top.	Nr. tarla	Nr. parcelă	Categorie folosinţă	Suprafaţă parcelă	Identificator construcţie	Cod grupă destinaţie	Suprafaţa construită	Nr. niveluri	Nr. CF	Constr. cu acte (DA/NU)
160185	Extravilan, UAT. Mogoşeşti-Siret, Jud. Iași; (Tarla: 32, Parcela: 311/28)			619	E		32	311/28	A	619						

2. PROPRIETATEA / POSESIA

Titularul dreptului / posesiei			Proprietar=1 / Posesor=0	Data naşterii / CUI	Domiciliu / Sediu	Cota parte	Identificator entitate asociată	Cotă parte teren UI	Mod de dobândire	Act juridic			Obs. privitoare la proprietar
Nume / Denumire	Iniţiala tatălui	Prenume								Tip act	Nr. act / data	Emitent	
CHELARIU	C	ION	1		Loc. Mogosesti-Siret, UAT. Mogoşeşti-Siret, Jud. Iași	1/1	160185		Reconstituire	act normativ	94506 / 26.05.2003	CJPSDDPAT IA ȘI	LIPSĂ CNP

3. SARCINI / DEZMEMBRĂMINTE

Titular			Data naşterii / CUI	Domiciliu / Sediu	Tipul sarcinii sau al dezmembrămintelor dreptului de proprietate	Cota parte	Identificator entitate asociată	Act juridic			Valoare ipotecă	Tip monedă
Nume / Denumire	Iniţiala tatălui	Prenume						Tip act	Nr. act / data	Emitent		
-	-	-	-	-	-	-	-	-	-	-	-	-

4. NOTĂRI, PROCESE, INTERDICŢII

Tipul notării	Tip act	Nr. act/ data	Emitent	Identificator entitate asociată
-	-	-	-	-

5. OBSERVAŢII

Imobil împrejmuit/ neîmprejmuit	Imobil contestat/ necontestat	Alte observaţii
Neîmprejmuit		DIFERENȚA DE SUPRAFAȚĂ DE 281 MP SE REGĂSE ȘTE LA ID 160126. CONFORM PLANULUI CADASTRAL SUPRAPUS PESTE MĂSURĂTORI IMOBILUL SE REGĂSE ȘTE ÎN TARLAUA 30 PARCELA 304.

Persoană Fizică Autorizată de ANCPI să execute lucrări de cadastru, geodezie și cartografie
CERTIFICAT DE AUTORIZARE
Seria RO-B-J
Nr. 1767/20.02.2020
S.C. TOTAL BUSINESS LAND S.R.L.
Clasa I

REGISTRUL CADASTRAL AL IMOBILELOR

ANEXA Nr. 2

UAT Mogoşeşti-Siret
Zonă cooperativizată (Co)

Sector cadastral nr. 16

1. DESCRIEREA IMOBILULUI

DATE TEREN											DATE CONSTRUCŢII					
Identificator teren	Adresă imobil	Număr cadastral	Nr. CF	Suprafaţa măsurată	Intravilan / extra.(I/E)	Nr. top.	Nr. tarla	Nr. parcelă	Categorie folosinţă	Suprafaţă parcelă	Identificator construcţie	Cod grupă destinaţie	Suprafaţa construită	Nr. niveluri	Nr. CF	Constr. cu acte (DA/NU)
160186	Extravilan, UAT. Mogoşeşti-Siret, Jud. Iași; (Tarla: 32, Parcela: 311/30)			3026	E		32	311/30	A	3026						

2. PROPRIETATEA / POSESIA

Titularul dreptului / posesiei			Proprietar=1 / Posesor=0	Data naşterii / CUI	Domiciliu / Sediu	Cota parte	Identificator entitate asociată	Cotă parte teren UI	Mod de dobândire	Act juridic			Obs. privitoare la proprietar
Nume / Denumire	Iniţiala tatălui	Prenume								Tip act	Nr. act / data	Emitent	
MAFTEI		CATINCA	1		Loc. Mogosesti-Siret, UAT. Mogoşeşti-Siret, Jud. Iași	1/1	160186		Reconstituire	act administrativ	94038 / 12.10.1993	CJPSDDPAT IA ȘI	LIPSA CNP
ANTOCI		PROFIRA	1		Loc. Mogosesti-Siret, UAT. Mogoşeşti-Siret, Jud. Iași								LIPSA CNP
ANTOCI	I	VASILE	1		Loc. Mogosesti-Siret, UAT. Mogoşeşti-Siret, Jud. Iași								LIPSA CNP
ANTOCI	I	GHEORGHE	1		Loc. Mogosesti-Siret, UAT. Mogoşeşti-Siret, Jud. Iași								LIPSA CNP
ANTOCI		IONEL-GHEORGHIȚĂ		30.08.1985	Loc. Tudor Vladimirescu, UAT. Mogoşeşti-Siret, Jud. Iași		160186			act notarial	972 / 31.03.2014	NP ISACHI MIHAI	

3. SARCINI / DEZMEMBRĂMINTE

Titular			Data naşterii / CUI	Domiciliu / Sediu	Tipul sarcinii sau al dezmembrămintelor dreptului de proprietate	Cota parte	Identificator entitate asociată	Act juridic			Valoare ipotecă	Tip monedă
Nume / Denumire	Iniţiala tatălui	Prenume						Tip act	Nr. act / data	Emitent		
-	-	-	-	-	-	-	-	-	-	-	-	-

4. NOTĂRI, PROCESE, INTERDICŢII

Tipul notării	Tip act	Nr. act/ data	Emitent	Identificator entitate asociată
SE NOTEAZA EXISTENTA ACTULUI DE PARTAJ SUCCESORAL NR 972/31.03.2014 EMIS DE NP ISACHI MIHAI.	act notarial	972 / 31.03.2014	NP ISACHI MIHAI	160186

Persoană Fizică Autorizată de ANCPI să execute lucrări de cadastru, geodezie și cartografie
CERTIFICAT DE AUTORIZARE
Seria RO-B-J
Nr. 17670/02.2020
S.C. TOTAL BUSINESS LAND S.R.L.
Clasa I

5. OBSERVAŢII		
Imobil împrejmuit/ neîmprejmuit	Imobil contestat/ necontestat	Alte observaţii
Neîmprejmuit		DIFERENȚA DE SUPRAFAȚĂ DE 1374 MP SE REGĂSE ȘTE LA ID 160125. CONFORM PLANULUI CADASTRAL SUPRAPUS PESTE MĂSURĂTORI IMOBILUL SE REGĂSE ȘTE ÎN TARLAUA 30 PARCELA 304.

REGISTRUL CADASTRAL AL IMOBILELOR

ANEXA Nr. 2

UAT Mogoşeşti-Siret
Zonă cooperativizată (Co)

Sector cadastral nr. 16

1. DESCRIEREA IMOBILULUI

DATE TEREN											DATE CONSTRUCŢII					
Identificator teren	Adresă imobil	Număr cadastral	Nr. CF	Suprafaţa măsurată	Intravilan / extra.(I/E)	Nr. top.	Nr. tarla	Nr. parcelă	Categorie folosinţă	Suprafaţă parcelă	Identificator construcţie	Cod grupă destinaţie	Suprafaţa construită	Nr. niveluri	Nr. CF	Constr. cu acte (DA/NU)
160187	Extravilan, UAT. Mogoşeşti-Siret, Jud. Iași; (Tarla: 32, Parcela: 311/11)			1995	E		32	311/11	A	1995						

2. PROPRIETATEA / POSESIA

Titularul dreptului / posesiei			Proprietar=1 / Posesor=0	Data naşterii / CUI	Domiciliu / Sediu	Cota parte	Identificator entitate asociată	Cotă parte teren UI	Mod de dobândire	Act juridic			Obs. privitoare la proprietar
Nume / Denumire	Iniţiala tatălui	Prenume								Tip act	Nr. act / data	Emitent	
GALE Ș		ELISABETA	1		Loc. Mogosesti-Siret, UAT. Mogoşeşti-Siret, Jud. Iași	1/1	160187		Reconstituire	act administrativ	94444 / 13.05.1994	CJPSDDPAT IA ȘI	LIPSĂ CNP

3. SARCINI / DEZMEMBRĂMINTE

Titular			Data naşterii / CUI	Domiciliu / Sediu	Tipul sarcinii sau al dezmembrămintelor dreptului de proprietate	Cota parte	Identificator entitate asociată	Act juridic			Valoare ipotecă	Tip monedă
Nume / Denumire	Iniţiala tatălui	Prenume						Tip act	Nr. act / data	Emitent		
-	-	-	-	-	-	-	-	-	-	-	-	-

4. NOTĂRI, PROCESE, INTERDICŢII

Tipul notării	Tip act	Nr. act/ data	Emitent	Identificator entitate asociată
-	-	-	-	-

5. OBSERVAŢII

Imobil împrejmuit/ neîmprejmuit	Imobil contestat/ necontestat	Alte observaţii
Neîmprejmuit		DIFERENȚA DE SUPRAFAȚĂ DE 905 MP SE REGĂSE ȘTE LA ID 160124. CONFORM PLANULUI CADASTRAL SUPRAPUS PESTE MĂSURĂTORI IMOBILUL SE REGĂSE ȘTE ÎN TARLAUA 30 PARCELA 304.

Persoană Fizică Autorizată de ANCPI să execute lucrări de cadastru, geodezie și cartografie
CERTIFICAT DE AUTORIZARE
Seria RO-B-J
Nr. 1767/20.02.2020
S.C. TOTAL BUSINESS LAND S.R.L.
Clasa I

REGISTRUL CADASTRAL AL IMOBILELOR

ANEXA Nr. 2

UAT Mogoşeşti-Siret
Zonă cooperativizată (Co)

Sector cadastral nr. 16

1. DESCRIEREA IMOBILULUI

DATE TEREN											DATE CONSTRUCŢII					
Identificator teren	Adresă imobil	Număr cadastral	Nr. CF	Suprafaţa măsurată	Intravilan / extra.(I/E)	Nr. top.	Nr. tarla	Nr. parcelă	Categorie folosinţă	Suprafaţă parcelă	Identificator construcţie	Cod grupă destinaţie	Suprafaţa construită	Nr. niveluri	Nr. CF	Constr. cu acte (DA/NU)
160188	Extravilan, UAT. Mogoşeşti-Siret, Jud. Iași; (Tarla: 32, Parcela: 311/32)			963	E		32	311/32	A	963						

2. PROPRIETATEA / POSESIA

Titularul dreptului / posesiei			Proprietar=1 / Posesor=0	Data naşterii / CUI	Domiciliu / Sediu	Cota parte	Identificator entitate asociată	Cotă parte teren UI	Mod de dobândire	Act juridic			Obs. privitoare la proprietar
Nume / Denumire	Iniţiala tatălui	Prenume								Tip act	Nr. act / data	Emitent	
SAMACHI Ș	V	MARIA	1		Loc. Mogosesti-Siret, UAT. Mogoşeşti-Siret, Jud. Iași	1/1	160188		Reconstituire	act administrativ	94323 / 03.03.1994	CJPSDDPAT IA ȘI	LIPSĂ CNP

3. SARCINI / DEZMEMBRĂMINTE

Titular			Data naşterii / CUI	Domiciliu / Sediu	Tipul sarcinii sau al dezmembrămintelor dreptului de proprietate	Cota parte	Identificator entitate asociată	Act juridic			Valoare ipotecă	Tip monedă
Nume / Denumire	Iniţiala tatălui	Prenume						Tip act	Nr. act / data	Emitent		
-	-	-	-	-	-	-	-	-	-	-	-	-

4. NOTĂRI, PROCESE, INTERDICŢII

Tipul notării	Tip act	Nr. act/ data	Emitent	Identificator entitate asociată
-	-	-	-	-

5. OBSERVAŢII

Imobil împrejmuit/ neîmprejmuit	Imobil contestat/ necontestat	Alte observaţii
Neîmprejmuit		DIFERENȚA DE SUPRAFAȚĂ DE 437 MP SE REGĂSE ȘTE LA ID 160123. CONFORM PLANULUI CADASTRAL SUPRAPUS PESTE MĂSURĂTORI IMOBILUL SE REGĂSE ȘTE ÎN TARLAUA 30 PARCELA 304.

Persoană Fizică Autorizată de ANCPI să execute lucrări de cadastru, geodezie și cartografie
CERTIFICAT DE AUTORIZARE
Seria RO-B-J
Nr. 1767/20.02.2020
S.C. TOTAL BUSINESS LAND S.R.L.
Clasa I

REGISTRUL CADASTRAL AL IMOBILELOR

ANEXA Nr. 2

UAT Mogoşeşti-Siret
Zonă cooperativizată (Co)

Sector cadastral nr. 16

1. DESCRIEREA IMOBILULUI

DATE TEREN											DATE CONSTRUCŢII					
Identificator teren	Adresă imobil	Număr cadastral	Nr. CF	Suprafaţa măsurată	Intravilan / extra.(I/E)	Nr. top.	Nr. tarla	Nr. parcelă	Categorie folosinţă	Suprafaţă parcelă	Identificator construcţie	Cod grupă destinaţie	Suprafaţa construită	Nr. niveluri	Nr. CF	Constr. cu acte (DA/NU)
160189	Extravilan, UAT. Mogoşeşti-Siret, Jud. Iași; (Tarla: 32, Parcela: 311/33)			1994	E		32	311/33	A	1994						

2. PROPRIETATEA / POSESIA

Titularul dreptului / posesiei			Proprietar=1 / Posesor=0	Data naşterii / CUI	Domiciliu / Sediu	Cota parte	Identificator entitate asociată	Cotă parte teren UI	Mod de dobândire	Act juridic			Obs. privitoare la proprietar
Nume / Denumire	Iniţiala tatălui	Prenume								Tip act	Nr. act / data	Emitent	
CONSTANTIN-ESCU		DAN	1		Loc. Mogosesti-Siret, UAT. Mogoşeşti-Siret, Jud. Iași	1/1	160189		Reconstituire	act administrativ	94199 / 01.02.1994	CJPSDDPAT IA ȘI	LIPSĂ CNP
ANTOCI		RALUCA	1		Loc. Mogosesti-Siret, UAT. Mogoşeşti-Siret, Jud. Iași								LIPSĂ CNP
ANTOCI	V	VASILE	1		Loc. Mogosesti-Siret, UAT. Mogoşeşti-Siret, Jud. Iași								LIPSĂ CNP
CHELARU		AURICA	1		Loc. Mogosesti-Siret, UAT. Mogoşeşti-Siret, Jud. Iași								LIPSĂ CNP
SAMACHIS		MARIA	1		Loc. Mogosesti-Siret, UAT. Mogoşeşti-Siret, Jud. Iași								LIPSĂ CNP

3. SARCINI / DEZMEMBRĂMINTE

Titular			Data naşterii / CUI	Domiciliu / Sediu	Tipul sarcinii sau al dezmembrămintelor dreptului de proprietate	Cota parte	Identificator entitate asociată	Act juridic			Valoare ipotecă	Tip monedă
Nume / Denumire	Iniţiala tatălui	Prenume						Tip act	Nr. act / data	Emitent		
-	-	-	-	-	-	-	-	-	-	-	-	-

4. NOTĂRI, PROCESE, INTERDICŢII

Tipul notării	Tip act	Nr. act/ data	Emitent	Identificator entitate asociată
-	-	-		-

5. OBSERVAŢII

Imobil împrejmuit/ neîmprejmuit	Imobil contestat/ necontestat	Alte observaţii
Neîmprejmuit		DIFERENȚA DE SUPRAFAȚĂ DE 906 MP SE REGĂSEȘTE LA ID 160122. CONFORM PLANULUI CADASTRAL SUPRAPUS PESTE MĂSURĂTORI IMOBILUL SE REGĂSEȘTE ÎN TARLAUA 30 PARCELA 304.

Persoană Fizică Autorizată de ANCPI să execute lucrări de cadastru, geodezie și cartografie
CERTIFICAT DE AUTORIZARE
Seria RO-B-J
Nr. 17677/20.02.2020
S.C. TOTAL BUSINESS LAND S.R.L.

REGISTRUL CADASTRAL AL IMOBILELOR

ANEXA Nr. 2

UAT Mogoşeşti-Siret
Zonă cooperativizată (Co)

Sector cadastral nr. 16

1. DESCRIEREA IMOBILULUI

DATE TEREN											DATE CONSTRUCŢII					
Identificator teren	Adresă imobil	Număr cadastral	Nr. CF	Suprafaţa măsurată	Intravilan / extra.(I/E)	Nr. top.	Nr. tarla	Nr. parcelă	Categorie folosinţă	Suprafaţă parcelă	Identificator construcţie	Cod grupă destinaţie	Suprafaţa construită	Nr. niveluri	Nr. CF	Constr. cu acte (DA/NU)
160190	Extravilan, UAT. Mogoşeşti-Siret, Jud. Iași; (Tarla: 32, Parcela: 311/35)			4399	E		32	311/35	A	4399						

2. PROPRIETATEA / POSESIA

Titularul dreptului / posesiei			Proprietar=1 / Posesor=0	Data naşterii / CUI	Domiciliu / Sediu	Cota parte	Identificator entitate asociată	Cotă parte teren UI	Mod de dobândire	Act juridic			Obs. privitoare la proprietar
Nume / Denumire	Iniţiala tatălui	Prenume								Tip act	Nr. act / data	Emitent	
SAMACHIS	GH	DUMITRU	1		Loc. Mogosesti-Siret, UAT. Mogoşeşti-Siret, Jud. Iași	1/1	160190		Reconstituire	act administrativ	94614 / 20.06.1994	CJPSDDPAT IA ȘI	LIPSĂ CNP

3. SARCINI / DEZMEMBRĂMINTE

Titular			Data naşterii / CUI	Domiciliu / Sediu	Tipul sarcinii sau al dezmembrămintelor dreptului de proprietate	Cota parte	Identificator entitate asociată	Act juridic			Valoare ipotecă	Tip monedă
Nume / Denumire	Iniţiala tatălui	Prenume						Tip act	Nr. act / data	Emitent		
-	-	-	-	-	-	-	-	-	-	-	-	-

4. NOTĂRI, PROCESE, INTERDICŢII

Tipul notării	Tip act	Nr. act/ data	Emitent	Identificator entitate asociată
-	-	-	-	-

5. OBSERVAŢII

Imobil împrejmuit/ neîmprejmuit	Imobil contestat/ necontestat	Alte observaţii
Neîmprejmuit		DIFERENȚA DE SUPRAFAȚĂ DE 2001 MP SE REGĂSE ȘTE LA ID 160121. CONFORM PLANULUI CADASTRAL SUPRAPUS PESTE MĂSURĂTORI IMOBILUL SE REGĂSE ȘTE ÎN TARLAUA 30 PARCELA 304.

Persoană Fizică Autorizată de ANCPI să execute lucrări de cadastru, geodezie și cartografie
CERTIFICAT DE AUTORIZARE
Seria RO-B-J
Nr. 1767/20.02.2020
S.C. TOTAL BUSINESS LAND S.R.L.
Clasa I

REGISTRUL CADASTRAL AL IMOBILELOR

ANEXA Nr. 2

UAT Mogoşeşti-Siret
Zonă cooperativizată (Co)

Sector cadastral nr. 16

1. DESCRIEREA IMOBILULUI

DATE TEREN											DATE CONSTRUCŢII					
Identificator teren	Adresă imobil	Număr cadastral	Nr. CF	Suprafaţa măsurată	Intravilan / extra.(I/E)	Nr. top.	Nr. tarla	Nr. parcelă	Categorie folosinţă	Suprafaţă parcelă	Identificator construcţie	Cod grupă destinaţie	Suprafaţa construită	Nr. niveluri	Nr. CF	Constr. cu acte (DA/NU)
160191	Extravilan, UAT. Mogoşeşti-Siret, Jud. Iași; (Tarla: 32, Parcela: 311/35)			4946	E		32	311/35	A	4946						

2. PROPRIETATEA / POSESIA

Titularul dreptului / posesiei			Proprietar=1 / Posesor=0	Data naşterii / CUI	Domiciliu / Sediu	Cota parte	Identificator entitate asociată	Cotă parte teren UI	Mod de dobândire	Act juridic			Obs. privitoare la proprietar
Nume / Denumire	Iniţiala tatălui	Prenume								Tip act	Nr. act / data	Emitent	
GHERASIM		VALENTINA	1		Loc. Mogosesti-Siret, UAT. Mogoşeşti-Siret, Jud. Iași	1/1	160191		Reconstituire	act administrativ	94499 / 10.05.1994	CJPSDDPAT IA ȘI	LIPSĂ CNP
CORUJA		VICHENTE	1		Loc. Mogosesti-Siret, UAT. Mogoşeşti-Siret, Jud. Iași								LIPSĂ CNP
CORUJA		MARIA	1		Loc. Mogosesti-Siret, UAT. Mogoşeşti-Siret, Jud. Iași								LIPSĂ CNP
CORUJA		DUMITRU	1		Loc. Mogosesti-Siret, UAT. Mogoşeşti-Siret, Jud. Iași								LIPSĂ CNP
CORUJA		GHEORGHE	1		Loc. Mogosesti-Siret, UAT. Mogoşeşti-Siret, Jud. Iași								LIPSĂ CNP
GHERASIM		VALENTINA	1		Loc. Mogosesti-Siret, UAT. Mogoşeşti-Siret, Jud. Iași	1/1	160191		Reconstituire	act administrativ	94961 / 01.10.1996	CJPSDDPAT IA ȘI	LIPSĂ CNP
CORUGA		VICHENTE	1		Loc. Mogosesti-Siret, UAT. Mogoşeşti-Siret, Jud. Iași								LIPSĂ CNP
CORUGA		DUMITRU	1		Loc. Mogosesti-Siret, UAT. Mogoşeşti-Siret, Jud. Iași								LIPSĂ CNP
CORUGA		MARIA	1		Loc. Mogosesti-Siret, UAT. Mogoşeşti-Siret, Jud. Iași								LIPSĂ CNP
CORUGA		GHEORGHE	1		Loc. Mogosesti-Siret, UAT. Mogoşeşti-Siret, Jud. Iași								LIPSĂ CNP
							160191			act administrativ	3483 / 08.08.2024	PRIMĂRIA COMUNEI MOGOȘEȘTI SIRET	

Persoană Fizică Autorizată să execute lucrări de cadastru, geodezie și cartografie
CERTIFICAT DE AUTORIZARE
Seria RO-B-J
Nr. 1767/20.02.2020
S.C. TOTAL BUSINESS LAND S.R.L.
Clasa III

3. SARCINI / DEZMEMBRĂMINTE

Titular			Data naşterii / CUI	Domiciliu / Sediu	Tipul sarcinii sau al dezmembrămintelor dreptului de proprietate	Cota parte	Identificator entitate asociată	Act juridic			Valoare ipotecă	Tip monedă
Nume / Denumire	Iniţiala tatălui	Prenume						Tip act	Nr. act / data	Emitent		
-	-	-	-	-	-	-	-	-	-	-	-	-

4. NOTĂRI, PROCESE, INTERDICŢII

Tipul notării	Tip act	Nr. act/ data	Emitent	Identificator entitate asociată
SE NOTEAZĂ EXISTENȚA A DOUĂ ACTE JURIDICE DISTINCTE CARE AU CA OBIECT SUPRAFAȚA DE TEREN DE 4946 MP, SITUATĂ ÎN TARLAUA 32, PARCELA 311/35, RESPECTIV: TITLUL DE PROPRIETATE NR 94961.	act administrativ	3483 / 08.08.2024	PRIMĂRIA COMUNEI MOGO ȘE ȘTI SIRET	160191

5. OBSERVAŢII

Imobil împrejmuit/ neîmprejmuit	Imobil contestat/ necontestat	Alte observaţii
Neîmprejmuit		DIFERENȚA DE SUPRAFAȚĂ DE 2254 MP SE REGĂSE ȘTE LA ID 160120. CONFORM PLANULUI CADASTRAL SUPRAPUS PESTE MĂSURĂTORI IMOBILUL SE REGĂSE ȘTE ÎN TARLAUA 30 PARCELA 304.

REGISTRUL CADASTRAL AL IMOBILELOR

ANEXA Nr. 2

UAT Mogoşeşti-Siret
Zonă cooperativizată (Co)

Sector cadastral nr. 16

1. DESCRIEREA IMOBILULUI

DATE TEREN											DATE CONSTRUCŢII					
Identificator teren	Adresă imobil	Număr cadastral	Nr. CF	Suprafaţa măsurată	Intravilan / extra.(I/E)	Nr. top.	Nr. tarla	Nr. parcelă	Categorie folosinţă	Suprafaţă parcelă	Identificator construcţie	Cod grupă destinaţie	Suprafaţa construită	Nr. niveluri	Nr. CF	Constr. cu acte (DA/NU)
160192	Extravilan, UAT. Mogoşeşti-Siret, Jud. Iași; (Tarla: 32, Parcela: 311/36)			1717	E		32	311/36	A	1717						

2. PROPRIETATEA / POSESIA

Titularul dreptului / posesiei			Proprietar=1 / Posesor=0	Data naşterii / CUI	Domiciliu / Sediu	Cota parte	Identificator entitate asociată	Cotă parte teren UI	Mod de dobândire	Act juridic			Obs. privitoare la proprietar
Nume / Denumire	Iniţiala tatălui	Prenume								Tip act	Nr. act / data	Emitent	
PLE ȘCA	P	VASILE	1		Loc. Mogosesti-Siret, UAT. Mogoşeşti-Siret, Jud. Iași	1/1	160192		Reconstituire	act administrativ	95589 / 01.11.2002	CJPSDDPAT IA ȘI	LIPSĂ CNP

3. SARCINI / DEZMEMBRĂMINTE

Titular			Data naşterii / CUI	Domiciliu / Sediu	Tipul sarcinii sau al dezmembrămintelor dreptului de proprietate	Cota parte	Identificator entitate asociată	Act juridic			Valoare ipotecă	Tip monedă
Nume / Denumire	Iniţiala tatălui	Prenume						Tip act	Nr. act / data	Emitent		
-	-	-	-	-	-	-	-	-	-	-	-	-

4. NOTĂRI, PROCESE, INTERDICŢII

Tipul notării	Tip act	Nr. act/ data	Emitent	Identificator entitate asociată
-	-	-	-	-

5. OBSERVAŢII

Imobil împrejmuit/ neîmprejmuit	Imobil contestat/ necontestat	Alte observaţii
Neîmprejmuit		DIFERENȚA DE SUPRAFAȚĂ DE 783 MP SE REGĂSE ȘTE LA ID 160119. CONFORM PLANULUI CADASTRAL SUPRAPUS PESTE MĂSURĂTORI IMOBILUL SE REGĂSE ȘTE ÎN TARLAUA 30 PARCELA 304.

Persoană Fizică Autorizată de ANCPI să execute lucrări de cadastru, geodezie și cartografie
CERTIFICAT DE AUTORIZARE
Seria RO-B-J
Nr. 1767/20.02.2020
S.C. TOTAL BUSINESS LAND S.R.L.
Clasa I

REGISTRUL CADASTRAL AL IMOBILELOR

ANEXA Nr. 2

UAT Mogoşeşti-Siret
Zonă cooperativizată (Co)

Sector cadastral nr. 16

1. DESCRIEREA IMOBILULUI

DATE TEREN											DATE CONSTRUCŢII					
Identificator teren	Adresă imobil	Număr cadastral	Nr. CF	Suprafaţa măsurată	Intravilan / extra.(I/E)	Nr. top.	Nr. tarla	Nr. parcelă	Categorie folosinţă	Suprafaţă parcelă	Identificator construcţie	Cod grupă destinaţie	Suprafaţa construită	Nr. niveluri	Nr. CF	Constr. cu acte (DA/NU)
160193	Extravilan, UAT. Mogoşeşti-Siret, Jud. Iași; (Tarla: 32, Parcela: 311/37)			1236	E		32	311/37	A	1236						

2. PROPRIETATEA / POSESIA

Titularul dreptului / posesiei			Proprietar=1 / Posesor=0	Data naşterii / CUI	Domiciliu / Sediu	Cota parte	Identificator entitate asociată	Cotă parte teren UI	Mod de dobândire	Act juridic			Obs. privitoare la proprietar
Nume / Denumire	Iniţiala tatălui	Prenume								Tip act	Nr. act / data	Emitent	
BI ȘOC	V	GHEORGHE	1		Loc. Mogosesti-Siret, UAT. Mogoşeşti-Siret, Jud. Iași	1/1	160193		Reconstituire	act administrativ	94503 / 10.05.1994	CJPSDDPAT IA ȘI	LIPSĂ CNP
BI ȘOC	V	IOAN	1		Loc. Mogosesti-Siret, UAT. Mogoşeşti-Siret, Jud. Iași								LIPSĂ CNP
BI ȘOC	D	MIHAI	1		Loc. Mogosesti-Siret, UAT. Mogoşeşti-Siret, Jud. Iași								LIPSĂ CNP

3. SARCINI / DEZMEMBRĂMINTE

Titular			Data naşterii / CUI	Domiciliu / Sediu	Tipul sarcinii sau al dezmembrămintelor dreptului de proprietate	Cota parte	Identificator entitate asociată	Act juridic			Valoare ipotecă	Tip monedă
Nume / Denumire	Iniţiala tatălui	Prenume						Tip act	Nr. act / data	Emitent		
-	-	-	-	-	-	-	-	-	-	-	-	-

4. NOTĂRI, PROCESE, INTERDICŢII

Tipul notării	Tip act	Nr. act/ data	Emitent	Identificator entitate asociată
-	-	-	-	-

5. OBSERVAŢII

Imobil împrejmuit/ neîmprejmuit	Imobil contestat/ necontestat	Alte observaţii
Neîmprejmuit		DIFERENȚA DE SUPRAFAȚĂ DE 564 MP SE REGĂSEȘTE LA ID 160118. CONFORM PLANULUI CADASTRAL SUPRAPUS PESTE MĂSURĂTORI IMOBILUL SE REGĂSEȘTE ÎN TARLAUA 30 PARCELA 304.

Persoană fizică autorizată de ANCPI să execute lucrări de cadastru și cartografie
CERTIFICAT DE AUTORIZARE Seria B Nr. 1767/20.02.2020
S.C. TOTAL BUSINESS LAND S.R.L.
Clasa I

REGISTRUL CADASTRAL AL IMOBILELOR

ANEXA Nr. 2

UAT Mogoşeşti-Siret
Zonă cooperativizată (Co)

Sector cadastral nr. 16

1. DESCRIEREA IMOBILULUI

DATE TEREN											DATE CONSTRUCŢII					
Identificator teren	Adresă imobil	Număr cadastral	Nr. CF	Suprafaţa măsurată	Intravilan / extra.(I/E)	Nr. top.	Nr. tarla	Nr. parcelă	Categorie folosinţă	Suprafaţă parcelă	Identificator construcţie	Cod grupă destinaţie	Suprafaţa construită	Nr. niveluri	Nr. CF	Constr. cu acte (DA/NU)
160194	Extravilan, UAT. Mogoşeşti-Siret, Jud. Iași; (Tarla: 30, Parcela: 304/38)			1236	E		30	304/38	A	1236						

2. PROPRIETATEA / POSESIA

Titularul dreptului / posesiei			Proprietar=1 / Posesor=0	Data naşterii / CUI	Domiciliu / Sediu	Cota parte	Identificator entitate asociată	Cotă parte teren UI	Mod de dobândire	Act juridic			Obs. privitoare la proprietar
Nume / Denumire	Iniţiala tatălui	Prenume								Tip act	Nr. act / data	Emitent	
DAMOC	GH	ANA	1		Loc. Mogosesti-Siret, UAT. Mogoşeşti-Siret, Jud. Iași	1/1	160194		Reconstituire	act administrativ	94509 / 10.05.1994	CJPSDDPAT IA ȘI	LIPSĂ CNP
BARTIC	GH	MIHAI	1		Loc. Mogosesti-Siret, UAT. Mogoşeşti-Siret, Jud. Iași								LIPSĂ CNP
BARTIC	GH	MARIA	1		Loc. Mogosesti-Siret, UAT. Mogoşeşti-Siret, Jud. Iași								LIPSĂ CNP
BARTIC	GH	ANTON	1		Loc. Mogosesti-Siret, UAT. Mogoşeşti-Siret, Jud. Iași								LIPSĂ CNP
BARTIC	GH	PETRU	1		Loc. Mogosesti-Siret, UAT. Mogoşeşti-Siret, Jud. Iași								LIPSĂ CNP
BARTIC	GH	FRANT	1		Loc. Mogosesti-Siret, UAT. Mogoşeşti-Siret, Jud. Iași								LIPSĂ CNP
BARTIC	GH	LUCIAN	1		Loc. Mogosesti-Siret, UAT. Mogoşeşti-Siret, Jud. Iași								LIPSĂ CNP

3. SARCINI / DEZMEMBRĂMINTE

Titular			Data naşterii / CUI	Domiciliu / Sediu	Tipul sarcinii sau al dezmembrămintelor dreptului de proprietate	Cota parte	Identificator entitate asociată	Act juridic			Valoare ipotecă	Tip monedă
Nume / Denumire	Iniţiala tatălui	Prenume						Tip act	Nr. act / data	Emitent		
-	-	-	-	-	-	-	-	-	-	-		-

4. NOTĂRI, PROCESE, INTERDICŢII

Tipul notării	Tip act	Nr. act/ data	Emitent	Identificator entitate asociată
-	-	-	-	-

Persoană Fizică Autorizată de ANCPI să execute lucrări de cadastru, geodezie și cartografie
CERTIFICAT DE AUTORIZARE
Seria RO-B-J
Nr. 1767/20.02.2020
S.C. TOTAL BUSINESS LAND S.R.L.
Clasa I

5. OBSERVAŢII		
Imobil împrejmuit/ neîmprejmuit	Imobil contestat/ necontestat	Alte observaţii
Neîmprejmuit		DIFERENȚA DE SUPRAFAȚĂ DE 564 MP SE REGĂSE ȘTE LA ID 160117.

REGISTRUL CADASTRAL AL IMOBILELOR

ANEXA Nr. 2

UAT Mogoşeşti-Siret
Zonă cooperativizată (Co)

Sector cadastral nr. 16

1. DESCRIEREA IMOBILULUI

DATE TEREN											DATE CONSTRUCŢII					
Identificator teren	Adresă imobil	Număr cadastral	Nr. CF	Suprafaţa măsurată	Intravilan / extra.(I/E)	Nr. top.	Nr. tarla	Nr. parcelă	Categorie folosinţă	Suprafaţă parcelă	Identificator construcţie	Cod grupă destinaţie	Suprafaţa construită	Nr. niveluri	Nr. CF	Constr. cu acte (DA/NU)
160195	Extravilan, UAT. Mogoşeşti-Siret, Jud. Iași; (Tarla: 32, Parcela: 311/39)			2471	E		32	311/39	A	2471						

2. PROPRIETATEA / POSESIA

Titularul dreptului / posesiei			Proprietar=1 / Posesor=0	Data naşterii / CUI	Domiciliu / Sediu	Cota parte	Identificator entitate asociată	Cotă parte teren UI	Mod de dobândire	Act juridic			Obs. privitoare la proprietar
Nume / Denumire	Iniţiala tatălui	Prenume								Tip act	Nr. act / data	Emitent	
BENEA		IOSIF PETREA	1		Loc. Mogosesti-Siret, UAT. Mogoşeşti-Siret, Jud. Iași	1/1	160195		Reconstituire	act administrativ	94889 / 29.02.1996	CJPSDDPAT IASI	LIPSA CNP
BENEA		PETRU		30.08.1947	Loc. Tudor Vladimirescu, UAT. Mogoşeşti-Siret, Jud. Iași		160195			act notarial	1801 / 17.11.2021	BNP CRUCIANU M.O.	

3. SARCINI / DEZMEMBRĂMINTE

Titular			Data naşterii / CUI	Domiciliu / Sediu	Tipul sarcinii sau al dezmembrămintelor dreptului de proprietate	Cota parte	Identificator entitate asociată	Act juridic			Valoare ipotecă	Tip monedă
Nume / Denumire	Iniţiala tatălui	Prenume						Tip act	Nr. act / data	Emitent		
-	-	-	-	-	-	-	-	-	-	-	-	-

4. NOTĂRI, PROCESE, INTERDICŢII

Tipul notării	Tip act	Nr. act/ data	Emitent	Identificator entitate asociată
SE NOTEAZA EXISTENTA ACTULUI DE PARTAJ VOLUNTAR NR 1801/17.11.2021 EMIS DE NP CRUCIANU MIHAELA OANA.	act notarial	1801 / 17.11.2021	BNP CRUCIANU M.O.	160195

5. OBSERVAŢII

Imobil împrejmuit/ neîmprejmuit	Imobil contestat/ necontestat	Alte observaţii
Neîmprejmuit		DIFERENȚA DE SUPRAFAȚĂ DE 1129 MP SE REGĂSESTE LA ID 160116. CONFORM PLANULUI CADASTRAL SUPRAPUS PESTE MĂSURĂTORI IMOBILUL SE REGĂSESTE ÎN TARLAUA 30 PARCELA 304.

REGISTRUL CADASTRAL AL IMOBILELOR

ANEXA Nr. 2

UAT Mogoşeşti-Siret
Zonă cooperativizată (Co)

Sector cadastral nr. 16

1. DESCRIEREA IMOBILULUI

DATE TEREN											DATE CONSTRUCŢII					
Identificator teren	Adresă imobil	Număr cadastral	Nr. CF	Suprafaţa măsurată	Intravilan / extra.(I/E)	Nr. top.	Nr. tarla	Nr. parcelă	Categorie folosinţă	Suprafaţă parcelă	Identificator construcţie	Cod grupă destinaţie	Suprafaţa construită	Nr. niveluri	Nr. CF	Constr. cu acte (DA/NU)
160196	Extravilan, UAT. Mogoşeşti-Siret, Jud. Iași; (Tarla: 32, Parcela: 311/125)			2471	E		32	311/125	A	2471						

2. PROPRIETATEA / POSESIA

Titularul dreptului / posesiei			Proprietar=1 / Posesor=0	Data naşterii / CUI	Domiciliu / Sediu	Cota parte	Identificator entitate asociată	Cotă parte teren UI	Mod de dobândire	Act juridic			Obs. privitoare la proprietar
Nume / Denumire	Iniţiala tatălui	Prenume								Tip act	Nr. act / data	Emitent	
GHERASIM		VALENTINA	1		Loc. Mogosesti-Siret, UAT. Mogoşeşti-Siret, Jud. Iași	1/1	160196		Reconstituire	act administrativ	94499 / 10.05.1994	CJPSDDPAT IA ȘI	LIPSĂ CNP
CORUJA		VICHENTE	1		Loc. Mogosesti-Siret, UAT. Mogoşeşti-Siret, Jud. Iași								LIPSĂ CNP
CORUJA		MARIA	1		Loc. Mogosesti-Siret, UAT. Mogoşeşti-Siret, Jud. Iași								LIPSĂ CNP
CORUJA		DUMITRU	1		Loc. Mogosesti-Siret, UAT. Mogoşeşti-Siret, Jud. Iași								LIPSĂ CNP
CORUJA		GHEORGHE	1		Loc. Mogosesti-Siret, UAT. Mogoşeşti-Siret, Jud. Iași								LIPSĂ CNP
GHERASIM		VALENTINA	1		Loc. Mogosesti-Siret, UAT. Mogoşeşti-Siret, Jud. Iași	1/1	160196		Reconstituire	act administrativ	94961 / 01.10.1996	CJPSDDPAT IA ȘI	LIPSĂ CNP
CORUGA		DUMITRU	1		Loc. Mogosesti-Siret, UAT. Mogoşeşti-Siret, Jud. Iași								LIPSĂ CNP
CORUGA		MARIA	1		Loc. Mogosesti-Siret, UAT. Mogoşeşti-Siret, Jud. Iași								LIPSĂ CNP
CORUGA		GHEORGHE	1		Loc. Mogosesti-Siret, UAT. Mogoşeşti-Siret, Jud. Iași								LIPSĂ CNP
CORUGA		VICHENTE	1		Loc. Mogosesti-Siret, UAT. Mogoşeşti-Siret, Jud. Iași								LIPSĂ CNP
							160196			act administrativ	3483 / 08.08.2024	PRIMĂRIA COMUNEI MOGOȘEȘTI SIRET	

Persoană Fizică Autorizată să execute lucrări de cadastru, geodezie și cartografie
CERTIFICAT DE AUTORIZARE
Seria RO-B-J
Nr. 1767/20.02.2020
S.C. TOTAL BUSINESS LAND S.R.L.
Clasa I

3. SARCINI / DEZMEMBRĂMINTE

Titular			Data naşterii / CUI	Domiciliu / Sediu	Tipul sarcinii sau al dezmembrămintelor dreptului de proprietate	Cota parte	Identificator entitate asociată	Act juridic			Valoare ipotecă	Tip monedă
Nume / Denumire	Iniţiala tatălui	Prenume						Tip act	Nr. act / data	Emitent		
-	-	-	-	-	-	-	-	-	-	-	-	-

4. NOTĂRI, PROCESE, INTERDICŢII

Tipul notării	Tip act	Nr. act/ data	Emitent	Identificator entitate asociată
SE NOTEAZĂ EXISTENȚA A DOUĂ ACTE JURIDICE DISTINCTE CARE AU CA OBIECT SUPRAFAȚA DE TEREN DE 2471 MP, SITUATĂ ÎN TARLAUA 32, PARCELA 311/125, RESPECTIV: TITLUL DE PROPRIETATE NR 94961.	act administrativ	3483 / 08.08.2024	PRIMĂRIA COMUNEI MOGO ȘE ȘTI SIRET	160196

5. OBSERVAŢII

Imobil împrejmuit/ neîmprejmuit	Imobil contestat/ necontestat	Alte observaţii
Neîmprejmuit		DIFERENȚA DE SUPRAFAȚĂ DE 1129 MP SE REGĂSE ȘTE LA ID 160115. CONFORM PLANULUI CADASTRAL SUPRAPUS PESTE MĂSURĂTORI IMOBILUL SE REGĂSE ȘTE ÎN TARLAUA 30 PARCELA 304.

REGISTRUL CADASTRAL AL IMOBILELOR

ANEXA Nr. 2

UAT Mogoşeşti-Siret
Zonă cooperativizată (Co)

Sector cadastral nr. 16

1. DESCRIEREA IMOBILULUI

DATE TEREN											DATE CONSTRUCŢII					
Identificator teren	Adresă imobil	Număr cadastral	Nr. CF	Suprafaţa măsurată	Intravilan / extra.(I/E)	Nr. top.	Nr. tarla	Nr. parcelă	Categorie folosinţă	Suprafaţă parcelă	Identificator construcţie	Cod grupă destinaţie	Suprafaţa construită	Nr. niveluri	Nr. CF	Constr. cu acte (DA/NU)
160197	Extravilan, UAT. Mogoşeşti-Siret, Jud. Iaşi; (Tarla: 32, Parcela: 311/1)			755	E		32	311/1	A	755						

2. PROPRIETATEA / POSESIA

Titularul dreptului / posesiei			Proprietar=1 / Posesor=0	Data naşterii / CUI	Domiciliu / Sediu	Cota parte	Identificator entitate asociată	Cotă parte teren UI	Mod de dobândire	Act juridic			Obs. privitoare la proprietar
Nume / Denumire	Iniţiala tatălui	Prenume								Tip act	Nr. act / data	Emitent	
LUNGU	GH	IOAN	1		Loc. Mogosesti-Siret, UAT. Mogoşeşti-Siret, Jud. Iaşi	1/1	160197		Reconstituire	act administrativ	93848 / 01.02.1993	CJPSDDPAT IA ȘI	LIPSĂ CNP

3. SARCINI / DEZMEMBRĂMINTE

Titular			Data naşterii / CUI	Domiciliu / Sediu	Tipul sarcinii sau al dezmembrămintelor dreptului de proprietate	Cota parte	Identificator entitate asociată	Act juridic			Valoare ipotecă	Tip monedă
Nume / Denumire	Iniţiala tatălui	Prenume						Tip act	Nr. act / data	Emitent		
-	-	-	-	-	-	-	-	-	-	-	-	-

4. NOTĂRI, PROCESE, INTERDICŢII

Tipul notării	Tip act	Nr. act/ data	Emitent	Identificator entitate asociată
-	-	-	-	-

5. OBSERVAŢII

Imobil împrejmuit/ neîmprejmuit	Imobil contestat/ necontestat	Alte observaţii
Neîmprejmuit		DIFERENȚA DE SUPRAFAȚĂ DE 345 MP SE REGĂSE ȘTE LA ID 160114. CONFORM PLANULUI CADASTRAL SUPRAPUS PESTE MĂSURĂTORI IMOBILUL SE REGĂSE ȘTE ÎN TARLAUA 30 PARCELA 304.

REGISTRUL CADASTRAL AL IMOBILELOR

ANEXA Nr. 2

UAT Mogoşeşti-Siret
Zonă cooperativizată (Co)

Sector cadastral nr. 16

1. DESCRIEREA IMOBILULUI

DATE TEREN										DATE CONSTRUCŢII					
Identificator teren	Adresă imobil	Număr cadastral	Nr. CF	Suprafaţa măsurată	Intravilan / extra.(I/E)	Nr. top.	Nr. tarla	Nr. parcelă	Categorie folosinţă	Suprafaţă parcelă	Identificator construcţie	Cod grupă destinaţie	Suprafaţa construită	Nr. niveluri	Nr. CF	Constr. cu acte (DA/NU)
160198	Extravilan, UAT. Mogoşeşti-Siret, Jud. Iaşi; (Tarla: 32, Parcela: 311/42)			4530	E		32	311/42	A	4530						

2. PROPRIETATEA / POSESIA

Titularul dreptului / posesiei			Proprietar=1 / Posesor=0	Data naşterii / CUI	Domiciliu / Sediu	Cota parte	Identificator entitate asociată	Cotă parte teren UI	Mod de dobândire	Act juridic			Obs. privitoare la proprietar
Nume / Denumire	Iniţiala tatălui	Prenume								Tip act	Nr. act / data	Emitent	
LUNGU	V	MARIA	1		Loc. Mogosesti-Siret, UAT. Mogoşeşti-Siret, Jud. Iaşi	1/1	160198		Reconstituire	act administrativ	94923 / 01.10.1996	CJPSDDPAT IA ȘI	LIPSĂ CNP
LUNGU	V	MARIA	1		Loc. Mogosesti-Siret, UAT. Mogoşeşti-Siret, Jud. Iaşi	1/1	160198		Reconstituire	act administrativ	94626 / 21.06.1994	CJPSDDPAT IA ȘI	LIPSĂ CNP
							160198			act administrativ	3483 / 08.08.2024	PRIMĂRIA COMUNEI MOGOȘEȘTI SIRET	

3. SARCINI / DEZMEMBRĂMINTE

Titular			Data naşterii / CUI	Domiciliu / Sediu	Tipul sarcinii sau al dezmembrămintelor dreptului de proprietate	Cota parte	Identificator entitate asociată	Act juridic			Valoare ipotecă	Tip monedă
Nume / Denumire	Iniţiala tatălui	Prenume						Tip act	Nr. act / data	Emitent		
-	-	-	-	-	-	-	-	-	-	-	-	-

4. NOTĂRI, PROCESE, INTERDICŢII

Tipul notării	Tip act	Nr. act/ data	Emitent	Identificator entitate asociată
SE NOTEAZĂ EXISTENȚA A DOUĂ ACTE JURIDICE DISTINCTE CARE AU CA OBIECT SUPRAFAȚA DE TEREN DE 4530 MP, SITUATĂ ÎN TARLAUA 32, PARCELA 311/42, RESPECTIV: TITLUL DE PROPRIETATE NR 94626 DIN DATA DE 21.06.1994.	act administrativ	3483 / 08.08.2024	PRIMĂRIA COMUNEI MOGOȘEȘTI SIRET	160198

5. OBSERVAŢII

Imobil împrejmuit/ neîmprejmuit	Imobil contestat/ necontestat	Alte observaţii
Neîmprejmuit		DIFERENȚA DE SUPRAFAȚĂ DE 2070 MP SE REGĂSEȘTE LA ID 160113, CONFORM PLANULUI CADASTRAL SUPRAPUS PESTE MĂSURĂTORI IMOBILUL SE REGĂSEȘTE ÎN TARLAUA 30 PARCELA 304.

CERTIFICAT DE AUTORIZARE Seria RO-B-I Nr. 1767/16.12.2020 HOTAL BUSINESS LAND S.R.L. Clasa I

REGISTRUL CADASTRAL AL IMOBILELOR

ANEXA Nr. 2

UAT Mogoşeşti-Siret
Zonă cooperativizată (Co)

Sector cadastral nr. 16

1. DESCRIEREA IMOBILULUI

DATE TEREN											DATE CONSTRUCŢII					
Identificator teren	Adresă imobil	Număr cadastral	Nr. CF	Suprafaţa măsurată	Intravilan / extra.(I/E)	Nr. top.	Nr. tarla	Nr. parcelă	Categorie folosinţă	Suprafaţă parcelă	Identificator construcţie	Cod grupă destinaţie	Suprafaţa construită	Nr. niveluri	Nr. CF	Constr. cu acte (DA/NU)
160199	Extravilan, UAT. Mogoşeşti-Siret, Jud. Iași; (Tarla: 32, Parcela: 311/42/1)			763	E		32	311/42/1	A	763						

2. PROPRIETATEA / POSESIA

Titularul dreptului / posesiei			Proprietar=1 / Posesor=0	Data naşterii / CUI	Domiciliu / Sediu	Cota parte	Identificator entitate asociată	Cotă parte teren UI	Mod de dobândire	Act juridic			Obs. privitoare la proprietar
Nume / Denumire	Iniţiala tatălui	Prenume								Tip act	Nr. act / data	Emitent	
CÎMPEANU	N	NECULAI	1		Loc. Mogosesti-Siret, UAT. Mogoşeşti-Siret, Jud. Iași	1/1	160199		Reconstituire	act administrativ	94446 / 12.05.1994	CJPSDDPAT IA ȘI	LIPSĂ CNP

3. SARCINI / DEZMEMBRĂMINTE

Titular			Data naşterii / CUI	Domiciliu / Sediu	Tipul sarcinii sau al dezmembrămintelor dreptului de proprietate	Cota parte	Identificator entitate asociată	Act juridic			Valoare ipotecă	Tip monedă
Nume / Denumire	Iniţiala tatălui	Prenume						Tip act	Nr. act / data	Emitent		
-	-	-	-	-	-	-	-	-	-	-	-	-

4. NOTĂRI, PROCESE, INTERDICŢII

Tipul notării	Tip act	Nr. act/ data	Emitent	Identificator entitate asociată
-	-	-	-	-

5. OBSERVAŢII

Imobil împrejmuit/ neîmprejmuit	Imobil contestat/ necontestat	Alte observaţii
Neîmprejmuit		DIFERENȚA DE SUPRAFAȚĂ DE 337 MP SE REGĂSE ȘTE LA ID 160112. CONFORM PLANULUI CADASTRAL SUPRAPUS PESTE MĂSURĂTORI IMOBILUL SE REGĂSE ȘTE ÎN TARLAUA 30 PARCELA 304.

Persoană Fizică Autorizată de ANCPI să execute lucrări de cadastru, geodezie și cartografie
CERTIFICAT DE AUTORIZARE
Seria RO-B-J
Nr. 1767/20.02.2020
S.C. TOTAL BUSINESS LAND S.R.L.
Clasa I

REGISTRUL CADASTRAL AL IMOBILELOR

ANEXA Nr. 2

UAT Mogoşeşti-Siret
Zonă cooperativizată (Co)

Sector cadastral nr. 16

1. DESCRIEREA IMOBILULUI

DATE TEREN											DATE CONSTRUCŢII					
Identificator teren	Adresă imobil	Număr cadastral	Nr. CF	Suprafaţa măsurată	Intravilan / extra.(I/E)	Nr. top.	Nr. tarla	Nr. parcelă	Categorie folosinţă	Suprafaţă parcelă	Identificator construcţie	Cod grupă destinaţie	Suprafaţa construită	Nr. niveluri	Nr. CF	Constr. cu acte (DA/NU)
160200	Extravilan, UAT. Mogoşeşti-Siret, Jud. Iași; (Tarla: 30, Parcela: 304/50)			1597	E		30	304/50	A	1597						

2. PROPRIETATEA / POSESIA

Titularul dreptului / posesiei			Proprietar=1 / Posesor=0	Data naşterii / CUI	Domiciliu / Sediu	Cota parte	Identificator entitate asociată	Cotă parte teren UI	Mod de dobândire	Act juridic			Obs. privitoare la proprietar
Nume / Denumire	Iniţiala tatălui	Prenume								Tip act	Nr. act / data	Emitent	
SAMACHI Ș	N	ANICA	1		Loc. Mogosesti-Siret, UAT. Mogoşeşti-Siret, Jud. Iași	1/1	160200		Reconstituire	act administrativ	95790 / 28.07.2003	CJPSDDPAT IA ȘI	LIPSĂ CNP

3. SARCINI / DEZMEMBRĂMINTE

Titular			Data naşterii / CUI	Domiciliu / Sediu	Tipul sarcinii sau al dezmembrămintelor dreptului de proprietate	Cota parte	Identificator entitate asociată	Act juridic			Valoare ipotecă	Tip monedă
Nume / Denumire	Iniţiala tatălui	Prenume						Tip act	Nr. act / data	Emitent		
-	-	-	-	-	-	-	-	-	-	-	-	-

4. NOTĂRI, PROCESE, INTERDICŢII

Tipul notării	Tip act	Nr. act/ data	Emitent	Identificator entitate asociată
-	-	-	-	-

5. OBSERVAŢII

Imobil împrejmuit/ neîmprejmuit	Imobil contestat/ necontestat	Alte observaţii
Neîmprejmuit		DIFERENȚA DE SUPRAFAȚĂ DE 703 MP SE REGĂSE ȘTE LA ID 160266.

Persoană Fizică Autorizată de ANCPI să execute lucrări de cadastru, geodezie și cartografie
CERTIFICAT DE AUTORIZARE
Seria RO-B-J
Nr. 1767/20.02.2020
S.C. TOTAL BUSINESS LAND S.R.L.
Clasa I

REGISTRUL CADASTRAL AL IMOBILELOR

ANEXA Nr. 2

UAT Mogoşeşti-Siret
Zonă cooperativizată (Co)

Sector cadastral nr. 16

1. DESCRIEREA IMOBILULUI

DATE TEREN											DATE CONSTRUCŢII					
Identificator teren	Adresă imobil	Număr cadastral	Nr. CF	Suprafaţa măsurată	Intravilan / extra.(I/E)	Nr. top.	Nr. tarla	Nr. parcelă	Categorie folosinţă	Suprafaţă parcelă	Identificator construcţie	Cod grupă destinaţie	Suprafaţa construită	Nr. niveluri	Nr. CF	Constr. cu acte (DA/NU)
160201	Extravilan, UAT. Mogoşeşti-Siret, Jud. Iași; (Tarla: 30, Parcela: 304/49)			4417	E		30	304/49	A	4417						

2. PROPRIETATEA / POSESIA

Titularul dreptului / posesiei			Proprietar=1 / Posesor=0	Data naşterii / CUI	Domiciliu / Sediu	Cota parte	Identificator entitate asociată	Cotă parte teren UI	Mod de dobândire	Act juridic			Obs. privitoare la proprietar
Nume / Denumire	Iniţiala tatălui	Prenume								Tip act	Nr. act / data	Emitent	
SAMACHI Ș		ANA	1		Loc. Mogosesti-Siret, UAT. Mogoşeşti-Siret, Jud. Iași	1/1	160201		Reconstituire	act administrativ	95681 / 01.11.2002	CJPSDDPAT IA ȘI	LIPSĂ CNP
FLOREA		MARIANA	1		Loc. Mogosesti-Siret, UAT. Mogoşeşti-Siret, Jud. Iași								LIPSĂ CNP
SĂCRIERU		DUMITRU	1		Loc. Mogosesti-Siret, UAT. Mogoşeşti-Siret, Jud. Iași								LIPSĂ CNP

3. SARCINI / DEZMEMBRĂMINTE

Titular			Data naşterii / CUI	Domiciliu / Sediu	Tipul sarcinii sau al dezmembrămintelor dreptului de proprietate	Cota parte	Identificator entitate asociată	Act juridic			Valoare ipotecă	Tip monedă
Nume / Denumire	Iniţiala tatălui	Prenume						Tip act	Nr. act / data	Emitent		
-	-	-	-	-	-	-	-	-	-	-	-	-

4. NOTĂRI, PROCESE, INTERDICŢII

Tipul notării	Tip act	Nr. act/ data	Emitent	Identificator entitate asociată
-	-	-	-	-

5. OBSERVAŢII

Imobil împrejmuit/ neîmprejmuit	Imobil contestat/ necontestat	Alte observaţii
Neîmprejmuit		DIFERENȚA DE SUPRAFAȚĂ DE 1883 MP SE REGĂSE STEAUA ID 160265.

REGISTRUL CADASTRAL AL IMOBILELOR

ANEXA Nr. 2

UAT Mogoşeşti-Siret
Zonă cooperativizată (Co)

Sector cadastral nr. 16

1. DESCRIEREA IMOBILULUI

DATE TEREN											DATE CONSTRUCŢII					
Identificator teren	Adresă imobil	Număr cadastral	Nr. CF	Suprafaţa măsurată	Intravilan / extra.(I/E)	Nr. top.	Nr. tarla	Nr. parcelă	Categorie folosinţă	Suprafaţă parcelă	Identificator construcţie	Cod grupă destinaţie	Suprafaţa construită	Nr. niveluri	Nr. CF	Constr. cu acte (DA/NU)
160202	Extravilan, UAT. Mogoşeşti-Siret, Jud. Iași; (Tarla: 30, Parcela: 304/11)			3487	E		30	304/11	A	3487						

2. PROPRIETATEA / POSESIA

Titularul dreptului / posesiei			Proprietar=1 / Posesor=0	Data naşterii / CUI	Domiciliu / Sediu	Cota parte	Identificator entitate asociată	Cotă parte teren UI	Mod de dobândire	Act juridic			Obs. privitoare la proprietar
Nume / Denumire	Iniţiala tatălui	Prenume								Tip act	Nr. act / data	Emitent	
BORCILA		AURELIA BOTEZ	1		Loc. Mogosesti-Siret, UAT. Mogoşeşti-Siret, Jud. Iași	1/1	160202		Reconstituire	act administrativ	95447 / 29.08.2000	CJPSDDPAT IA ȘI	LIPSĂ CNP
BORCILA		ȘTEFAN	1		Loc. Mogosesti-Siret, UAT. Mogoşeşti-Siret, Jud. Iași								LIPSĂ CNP
MOISA		ELENA	1		Loc. Mogosesti-Siret, UAT. Mogoşeşti-Siret, Jud. Iași								LIPSĂ CNP
SAMACHI Ș		ANA	1		Loc. Mogosesti-Siret, UAT. Mogoşeşti-Siret, Jud. Iași								LIPSĂ CNP
LARION		TINCA	1		Loc. Mogosesti-Siret, UAT. Mogoşeşti-Siret, Jud. Iași								LIPSĂ CNP
DUMITRIU	V	VASILE	1		Loc. Mogosesti-Siret, UAT. Mogoşeşti-Siret, Jud. Iași								LIPSĂ CNP

3. SARCINI / DEZMEMBRĂMINTE

Titular			Data naşterii / CUI	Domiciliu / Sediu	Tipul sarcinii sau al dezmembrămintelor dreptului de proprietate	Cota parte	Identificator entitate asociată	Act juridic			Valoare ipotecă	Tip monedă
Nume / Denumire	Iniţiala tatălui	Prenume						Tip act	Nr. act / data	Emitent		
-	-	-	-	-	-	-	-	-	-	-		-

4. NOTĂRI, PROCESE, INTERDICŢII

Tipul notării	Tip act	Nr. act/ data	Emitent	Identificator entitate asociată
-	-	-		-

5. OBSERVAŢII

Imobil împrejmuit/ neîmprejmuit	Imobil contestat/ necontestat	Alte observaţii
Neîmprejmuit		DIFERENȚA DE SUPRAFAȚĂ DE 1513 MP SE REGĂSE ȘTE LA ID 160264.

Persoană Fizică Autorizată de ANCPI să execute lucrări de cadastru, geodezie și cartografie
CERTIFICAT DE AUTORIZARE
Seria RO-B-J
Nr. 17677/20.02.2020
S.C. TOTAL BUSINESS LAND S.R.L.
Clasa I

REGISTRUL CADASTRAL AL IMOBILELOR

ANEXA Nr. 2

UAT Mogoşeşti-Siret
Zonă cooperativizată (Co)

Sector cadastral nr. 16

1. DESCRIEREA IMOBILULUI

DATE TEREN											DATE CONSTRUCŢII					
Identificator teren	Adresă imobil	Număr cadastral	Nr. CF	Suprafaţa măsurată	Intravilan / extra.(I/E)	Nr. top.	Nr. tarla	Nr. parcelă	Categorie folosinţă	Suprafaţă parcelă	Identificator construcţie	Cod grupă destinaţie	Suprafaţa construită	Nr. niveluri	Nr. CF	Constr. cu acte (DA/NU)
160203	Extravilan, UAT. Mogoşeşti-Siret, Jud. Iași; (Tarla: 30, Parcela: 304/12)			7613	E		30	304/12	A	7613						

2. PROPRIETATEA / POSESIA

Titularul dreptului / posesiei			Proprietar=1 / Posesor=0	Data naşterii / CUI	Domiciliu / Sediu	Cota parte	Identificator entitate asociată	Cotă parte teren UI	Mod de dobândire	Act juridic			Obs. privitoare la proprietar
Nume / Denumire	Iniţiala tatălui	Prenume								Tip act	Nr. act / data	Emitent	
TODIRASCU	GH	ION	1		Loc. Mogosesti-Siret, UAT. Mogoşeşti-Siret, Jud. Iași	1/1	160203		Reconstituire	act administrativ	94619 / 20.06.1994	CJPSDDPAT IASI	LIPSA CNP
TODIRA ȘCU		CONSTANTIN			Loc. Roman, Str. MARTIR CLO ȘCA, Nr.24, UAT. Roman, Jud. Neamț								LIPSĂ CNP
CHIUARU		ELENA			Loc. Crucea, UAT. Lungani, Jud. Iași		160203			act notarial	122 / 13.08.2002	NP ZAHARIA CAMELIA-MANUELA	LIPSĂ CNP
TODIRA ȘCU		MIHAI			Loc. Mogosesti-Siret, UAT. Mogoşeşti-Siret, Jud. Iași								LIPSĂ CNP

3. SARCINI / DEZMEMBRĂMINTE

Titular			Data naşterii / CUI	Domiciliu / Sediu	Tipul sarcinii sau al dezmembrămintelor dreptului de proprietate	Cota parte	Identificator entitate asociată	Act juridic			Valoare ipotecă	Tip monedă
Nume / Denumire	Iniţiala tatălui	Prenume						Tip act	Nr. act / data	Emitent		
-	-	-	-	-	-	-	-	-	-	-	-	-

4. NOTĂRI, PROCESE, INTERDICŢII

Tipul notării	Tip act	Nr. act/ data	Emitent	Identificator entitate asociată
SE NOTEAZA EXISTENTA CERTIFICATULUI DE MOSTENITOR NR 122/13.08.2002 EMIS DE NP ZAHARIA CAMELIA-MANUELA.	act notarial	122 / 13.08.2002	NP ZAHARIA CAMELIA-MANUELA	160203

5. OBSERVAŢII

Imobil împrejmuit/ neîmprejmuit	Imobil contestat/ necontestat	Alte observaţii
Neîmprejmuit		DIFERENȚA DE SUPRAFAȚĂ DE 3387 MP SE REGĂSEȘTE LA ID 160263.

Persoană Fizică Autorizată să execute lucrări de cadastru, geodezie și cartografie
CERTIFICAT DE AUTORIZARE
Seria RO-B-J Nr. 17677/20.02.2020
S.C. TOTAL BUSINESS LAND S.R.L.
Clasa I

REGISTRUL CADASTRAL AL IMOBILELOR

ANEXA Nr. 2

UAT Mogoşeşti-Siret
Zonă cooperativizată (Co)

Sector cadastral nr. 16

1. DESCRIEREA IMOBILULUI

DATE TEREN											DATE CONSTRUCŢII					
Identificator teren	Adresă imobil	Număr cadastral	Nr. CF	Suprafaţa măsurată	Intravilan / extra.(I/E)	Nr. top.	Nr. tarla	Nr. parcelă	Categorie folosinţă	Suprafaţă parcelă	Identificator construcţie	Cod grupă destinaţie	Suprafaţa construită	Nr. niveluri	Nr. CF	Constr. cu acte (DA/NU)
160204	Extravilan, UAT. Mogoşeşti-Siret, Jud. Iași; (Tarla: 30, Parcela: 304/13)			10861	E		30	304/13	A	10861						

2. PROPRIETATEA / POSESIA

Titularul dreptului / posesiei			Proprietar=1 / Posesor=0	Data naşterii / CUI	Domiciliu / Sediu	Cota parte	Identificator entitate asociată	Cotă parte teren UI	Mod de dobândire	Act juridic			Obs. privitoare la proprietar
Nume / Denumire	Iniţiala tatălui	Prenume								Tip act	Nr. act / data	Emitent	
LUNGU		ALEXANDRU	1		Loc. Mogosesti-Siret, UAT. Mogoşeşti-Siret, Jud. Iași	1/1	160204		Reconstituire	act administrativ	95570 / 16.08.2002	CJPSDDPAT IA ȘI	LIPSĂ CNP
LUNGU	D GH	IOAN	1		Loc. Mogosesti-Siret, UAT. Mogoşeşti-Siret, Jud. Iași								LIPSĂ CNP
LUNGU	GH	IOAN	1		Loc. Mogosesti-Siret, UAT. Mogoşeşti-Siret, Jud. Iași								LIPSĂ CNP
POPOVICI		ANA	1		Loc. Mogosesti-Siret, UAT. Mogoşeşti-Siret, Jud. Iași								LIPSĂ CNP
LUNGU		LUCREȚIA	1		Loc. Mogosesti-Siret, UAT. Mogoşeşti-Siret, Jud. Iași								LIPSĂ CNP

3. SARCINI / DEZMEMBRĂMINTE

Titular			Data naşterii / CUI	Domiciliu / Sediu	Tipul sarcinii sau al dezmembrămintelor dreptului de proprietate	Cota parte	Identificator entitate asociată	Act juridic			Valoare ipotecă	Tip monedă
Nume / Denumire	Iniţiala tatălui	Prenume						Tip act	Nr. act / data	Emitent		
-	-	-	-	-	-	-	-	-	-	-	-	-

4. NOTĂRI, PROCESE, INTERDICŢII

Tipul notării	Tip act	Nr. act/ data	Emitent	Identificator entitate asociată
-	-	-		-

5. OBSERVAŢII

Imobil împrejmuit/ neîmprejmuit	Imobil contestat/ necontestat	Alte observaţii
Neîmprejmuit		DIFERENȚA DE SUPRAFAȚĂ DE 5039 MP SE REGĂSEȘTE LA ID 160262.

Persoană Fizică Autorizată de ANCPI să execute lucrări de cadastru, geodezie și cartografie
CERTIFICAT DE AUTORIZARE
Seria RO-B-J
Nr. 17677/20.02.2020
S.C. TOTAL BUSINESS LAND S.R.L.

REGISTRUL CADASTRAL AL IMOBILELOR

ANEXA Nr. 2

UAT Mogoşeşti-Siret
Zonă cooperativizată (Co)

Sector cadastral nr. 16

1. DESCRIEREA IMOBILULUI

DATE TEREN											DATE CONSTRUCŢII					
Identificator teren	Adresă imobil	Număr cadastral	Nr. CF	Suprafaţa măsurată	Intravilan / extra.(I/E)	Nr. top.	Nr. tarla	Nr. parcelă	Categorie folosinţă	Suprafaţă parcelă	Identificator construcţie	Cod grupă destinaţie	Suprafaţa construită	Nr. niveluri	Nr. CF	Constr. cu acte (DA/NU)
160205	Extravilan, UAT. Mogoşeşti-Siret, Jud. Iași; (Tarla: 30, Parcela: 304/13/1)			4055	E		30	304/13/1	A	4055						

2. PROPRIETATEA / POSESIA

Titularul dreptului / posesiei			Proprietar=1 / Posesor=0	Data naşterii / CUI	Domiciliu / Sediu	Cota parte	Identificator entitate asociată	Cotă parte teren UI	Mod de dobândire	Act juridic			Obs. privitoare la proprietar
Nume / Denumire	Iniţiala tatălui	Prenume								Tip act	Nr. act / data	Emitent	
LUNGU	D GH	IOAN	1		Loc. Mogosesti-Siret, UAT. Mogoşeşti-Siret, Jud. Iași	1/1	160205		Reconstituire	act administrativ	95571 / 16.08.2002	CJPSDDPAT IA ȘI	LIPSĂ CNP
LUNGU	GH	IOAN	1		Loc. Mogosesti-Siret, UAT. Mogoşeşti-Siret, Jud. Iași								LIPSĂ CNP
LUNGU	GH	LUCREȚIA	1		Loc. Mogosesti-Siret, UAT. Mogoşeşti-Siret, Jud. Iași								LIPSĂ CNP
POPOVICI	D	ANA	1		Loc. Mogosesti-Siret, UAT. Mogoşeşti-Siret, Jud. Iași								LIPSĂ CNP
LUNGU	AL	NECULAI	1		Loc. Mogosesti-Siret, UAT. Mogoşeşti-Siret, Jud. Iași								LIPSĂ CNP

3. SARCINI / DEZMEMBRĂMINTE

Titular			Data naşterii / CUI	Domiciliu / Sediu	Tipul sarcinii sau al dezmembrămintelor dreptului de proprietate	Cota parte	Identificator entitate asociată	Act juridic			Valoare ipotecă	Tip monedă
Nume / Denumire	Iniţiala tatălui	Prenume						Tip act	Nr. act / data	Emitent		
-	-	-	-	-	-	-	-	-	-	-	-	-

4. NOTĂRI, PROCESE, INTERDICŢII

Tipul notării	Tip act	Nr. act/ data	Emitent	Identificator entitate asociată
-	-	-		-

5. OBSERVAŢII

Imobil împrejmuit/ neîmprejmuit	Imobil contestat/ necontestat	Alte observaţii
Neîmprejmuit		DIFERENȚA DE SUPRAFAȚĂ DE 1945 MP SE REGĂSEȘTE LA ID 160261.

Persoană Fizică Autorizată de ANCPI să execute lucrări de cadastru, geodezie și cartografie
CERTIFICAT DE AUTORIZARE
Seria RO-B-J
Nr. 17677/20.02.2020
S.C. TOTAL BUSINESS LAND S.R.L.

REGISTRUL CADASTRAL AL IMOBILELOR

ANEXA Nr. 2

UAT Mogoşeşti-Siret
Zonă cooperativizată (Co)

Sector cadastral nr. 16

1. DESCRIEREA IMOBILULUI

DATE TEREN											DATE CONSTRUCŢII					
Identificator teren	Adresă imobil	Număr cadastral	Nr. CF	Suprafaţa măsurată	Intravilan / extra.(I/E)	Nr. top.	Nr. tarla	Nr. parcelă	Categorie folosinţă	Suprafaţă parcelă	Identificator construcţie	Cod grupă destinaţie	Suprafaţa construită	Nr. niveluri	Nr. CF	Constr. cu acte (DA/NU)
160206	Extravilan, UAT. Mogoşeşti-Siret, Jud. Iași; (Tarla: 30, Parcela: 304/13)			3361	E		30	304/13	A	3361						

2. PROPRIETATEA / POSESIA

Titularul dreptului / posesiei			Proprietar=1 / Posesor=0	Data naşterii / CUI	Domiciliu / Sediu	Cota parte	Identificator entitate asociată	Cotă parte teren UI	Mod de dobândire	Act juridic			Obs. privitoare la proprietar
Nume / Denumire	Iniţiala tatălui	Prenume								Tip act	Nr. act / data	Emitent	
PRODAN	GH	IOAN	1		Loc. Mogosesti-Siret, UAT. Mogoşeşti-Siret, Jud. Iași	1/1	160206		Reconstituire	act administrativ	94304 / 28.02.1994	CJPSDDPAT IA ȘI	LIPSĂ CNP

3. SARCINI / DEZMEMBRĂMINTE

Titular			Data naşterii / CUI	Domiciliu / Sediu	Tipul sarcinii sau al dezmembrămintelor dreptului de proprietate	Cota parte	Identificator entitate asociată	Act juridic			Valoare ipotecă	Tip monedă
Nume / Denumire	Iniţiala tatălui	Prenume						Tip act	Nr. act / data	Emitent		
-	-	-	-	-	-	-	-	-	-	-	-	-

4. NOTĂRI, PROCESE, INTERDICŢII

Tipul notării	Tip act	Nr. act/ data	Emitent	Identificator entitate asociată
-	-	-	-	-

5. OBSERVAŢII

Imobil împrejmuit/ neîmprejmuit	Imobil contestat/ necontestat	Alte observaţii
Neîmprejmuit		DIFERENȚA DE SUPRAFAȚĂ DE 1639 MP SE REGĂSE ȘTE LA ID 160260.

Persoană Fizică Autorizată de ANCPI să execute lucrări de cadastru, geodezie și cartografie
CERTIFICAT DE AUTORIZARE
Seria RO-B-J
Nr. 1767/20.02.2020
S.C. TOTAL BUSINESS LAND S.R.L.
Clasa I

REGISTRUL CADASTRAL AL IMOBILELOR

ANEXA Nr. 2

UAT Mogoşeşti-Siret
Zonă cooperativizată (Co)

Sector cadastral nr. 16

1. DESCRIEREA IMOBILULUI

DATE TEREN											DATE CONSTRUCŢII					
Identificator teren	Adresă imobil	Număr cadastral	Nr. CF	Suprafaţa măsurată	Intravilan / extra.(I/E)	Nr. top.	Nr. tarla	Nr. parcelă	Categorie folosinţă	Suprafaţă parcelă	Identificator construcţie	Cod grupă destinaţie	Suprafaţa construită	Nr. niveluri	Nr. CF	Constr. cu acte (DA/NU)
160207	Extravilan, UAT. Mogoşeşti-Siret, Jud. Iași; (Tarla: 30, Parcela: 304/14)			5742	E		30	304/14	A	5742						

2. PROPRIETATEA / POSESIA

Titularul dreptului / posesiei			Proprietar=1 / Posesor=0	Data naşterii / CUI	Domiciliu / Sediu	Cota parte	Identificator entitate asociată	Cotă parte teren UI	Mod de dobândire	Act juridic			Obs. privitoare la proprietar
Nume / Denumire	Iniţiala tatălui	Prenume								Tip act	Nr. act / data	Emitent	
JITĂRESCU		CORNELIU	1		Loc. Mogosesti-Siret, UAT. Mogoşeşti-Siret, Jud. Iași	1/1	160207		Reconstituire	act administrativ	94180 / 20.12.1993	CJPSDDPAT IA ȘI	LIPSĂ CNP

3. SARCINI / DEZMEMBRĂMINTE

Titular			Data naşterii / CUI	Domiciliu / Sediu	Tipul sarcinii sau al dezmembrămintelor dreptului de proprietate	Cota parte	Identificator entitate asociată	Act juridic			Valoare ipotecă	Tip monedă
Nume / Denumire	Iniţiala tatălui	Prenume						Tip act	Nr. act / data	Emitent		
-	-	-	-	-	-	-	-	-	-	-	-	-

4. NOTĂRI, PROCESE, INTERDICŢII

Tipul notării	Tip act	Nr. act/ data	Emitent	Identificator entitate asociată
-	-	-	-	-

5. OBSERVAŢII

Imobil împrejmuit/ neîmprejmuit	Imobil contestat/ necontestat	Alte observaţii
Neîmprejmuit		DIFERENȚA DE SUPRAFAȚĂ DE 2858 MP SE REGĂSE ȘTE LA ID 160259.

Persoană Fizică Autorizată de ANCPI să execute lucrări de cadastru, geodezie și cartografie
CERTIFICAT DE AUTORIZARE
Seria RO-B-J
Nr. 1767/20.02.2020
S.C. TOTAL BUSINESS LAND S.R.L.
Clasa I

REGISTRUL CADASTRAL AL IMOBILELOR

ANEXA Nr. 2

UAT Mogoşeşti-Siret
Zonă cooperativizată (Co)

Sector cadastral nr. 16

1. DESCRIEREA IMOBILULUI

DATE TEREN											DATE CONSTRUCŢII					
Identificator teren	Adresă imobil	Număr cadastral	Nr. CF	Suprafaţa măsurată	Intravilan / extra.(I/E)	Nr. top.	Nr. tarla	Nr. parcelă	Categorie folosinţă	Suprafaţă parcelă	Identificator construcţie	Cod grupă destinaţie	Suprafaţa construită	Nr. niveluri	Nr. CF	Constr. cu acte (DA/NU)
160208	Extravilan, UAT. Mogoşeşti-Siret, Jud. Iași; (Tarla: 30, Parcela: 304/11)			1196	E		30	304/11	A	1196						

2. PROPRIETATEA / POSESIA

Titularul dreptului / posesiei			Proprietar=1 / Posesor=0	Data naşterii / CUI	Domiciliu / Sediu	Cota parte	Identificator entitate asociată	Cotă parte teren UI	Mod de dobândire	Act juridic			Obs. privitoare la proprietar
Nume / Denumire	Iniţiala tatălui	Prenume								Tip act	Nr. act / data	Emitent	
CIOBANU		ELISABETA	1		Loc. Mogosesti-Siret, UAT. Mogoşeşti-Siret, Jud. Iași	1/1	160208		Reconstituire	act administrativ	93965 / 15.09.1993	CJPSDDPAT IA ȘI	LIPSĂ CNP

3. SARCINI / DEZMEMBRĂMINTE

Titular			Data naşterii / CUI	Domiciliu / Sediu	Tipul sarcinii sau al dezmembrămintelor dreptului de proprietate	Cota parte	Identificator entitate asociată	Act juridic			Valoare ipotecă	Tip monedă
Nume / Denumire	Iniţiala tatălui	Prenume						Tip act	Nr. act / data	Emitent		
-	-	-	-	-	-	-	-	-	-	-	-	-

4. NOTĂRI, PROCESE, INTERDICŢII

Tipul notării	Tip act	Nr. act/ data	Emitent	Identificator entitate asociată
-	-	-	-	-

5. OBSERVAŢII

Imobil împrejmuit/ neîmprejmuit	Imobil contestat/ necontestat	Alte observaţii
Neîmprejmuit		DIFERENȚA DE SUPRAFAȚĂ DE 604 MP SE REGĂSE ȘTE LA ID 160258.

Persoană Fizică Autorizată de ANCPI să execute lucrări de cadastru, geodezie și cartografie
CERTIFICAT DE AUTORIZARE
Seria RO-B-J
Nr. 1767/20.02.2020
S.C. TOTAL BUSINESS LAND S.R.L.
Clasa I

REGISTRUL CADASTRAL AL IMOBILELOR

ANEXA Nr. 2

UAT Mogoşeşti-Siret
Zonă cooperativizată (Co)

Sector cadastral nr. 16

1. DESCRIEREA IMOBILULUI

DATE TEREN											DATE CONSTRUCŢII					
Identificator teren	Adresă imobil	Număr cadastral	Nr. CF	Suprafaţa măsurată	Intravilan / extra.(I/E)	Nr. top.	Nr. tarla	Nr. parcelă	Categorie folosinţă	Suprafaţă parcelă	Identificator construcţie	Cod grupă destinaţie	Suprafaţa construită	Nr. niveluri	Nr. CF	Constr. cu acte (DA/NU)
160209	Extravilan, UAT. Mogoşeşti-Siret, Jud. Iași; (Tarla: 32, Parcela: 311/33/1)			3310	E		32	311/33/1	A	3310						

2. PROPRIETATEA / POSESIA

Titularul dreptului / posesiei			Proprietar=1 / Posesor=0	Data naşterii / CUI	Domiciliu / Sediu	Cota parte	Identificator entitate asociată	Cotă parte teren UI	Mod de dobândire	Act juridic			Obs. privitoare la proprietar
Nume / Denumire	Iniţiala tatălui	Prenume								Tip act	Nr. act / data	Emitent	
LUNGU	D GH	IOAN	1		Loc. Mogosesti-Siret, UAT. Mogoşeşti-Siret, Jud. Iași	1/1	160209		Reconstituire	act administrativ	95571 / 16.08.2002	CJPSDDPAT IA ȘI	LIPSĂ CNP
LUNGU	GH	IOAN	1		Loc. Mogosesti-Siret, UAT. Mogoşeşti-Siret, Jud. Iași								LIPSĂ CNP
LUNGU	GH	LUCREȚIA	1		Loc. Mogosesti-Siret, UAT. Mogoşeşti-Siret, Jud. Iași								LIPSĂ CNP
POPOVICI	D	ANA	1		Loc. Mogosesti-Siret, UAT. Mogoşeşti-Siret, Jud. Iași								LIPSĂ CNP
LUNGU	AL	NECULAI	1		Loc. Mogosesti-Siret, UAT. Mogoşeşti-Siret, Jud. Iași								LIPSĂ CNP

3. SARCINI / DEZMEMBRĂMINTE

Titular			Data naşterii / CUI	Domiciliu / Sediu	Tipul sarcinii sau al dezmembrămintelor dreptului de proprietate	Cota parte	Identificator entitate asociată	Act juridic			Valoare ipotecă	Tip monedă
Nume / Denumire	Iniţiala tatălui	Prenume						Tip act	Nr. act / data	Emitent		
-	-	-	-	-	-	-	-	-	-	-	-	-

4. NOTĂRI, PROCESE, INTERDICŢII

Tipul notării	Tip act	Nr. act/ data	Emitent	Identificator entitate asociată
-	-	-		-

5. OBSERVAŢII

Imobil împrejmuit/ neîmprejmuit	Imobil contestat/ necontestat	Alte observaţii
Neîmprejmuit		DIFERENȚA DE SUPRAFAȚĂ DE 1690 MP SE REGĂSEȘTE LA ID 160257. CONFORM PLANULUI CADASTRAL SUPRAPUS PESTE MĂSURĂTORI IMOBILUL SE REGĂSEȘTE ÎN TARLAUA 30, PARCELA A304.

Persoană Fizică Autorizată de ANCPI să execute lucrări de cadastru, geodezie și cartografie
CERTIFICAT DE AUTORIZARE
Seria RO-B-J
Nr. 17677/20.02.2020
S.C. TOTAL BUSINESS LAND S.R.L.

REGISTRUL CADASTRAL AL IMOBILELOR

ANEXA Nr. 2

UAT Mogoşeşti-Siret
Zonă cooperativizată (Co)

Sector cadastral nr. 16

1. DESCRIEREA IMOBILULUI

DATE TEREN											DATE CONSTRUCŢII					
Identificator teren	Adresă imobil	Număr cadastral	Nr. CF	Suprafaţa măsurată	Intravilan / extra.(I/E)	Nr. top.	Nr. tarla	Nr. parcelă	Categorie folosinţă	Suprafaţă parcelă	Identificator construcţie	Cod grupă destinaţie	Suprafaţa construită	Nr. niveluri	Nr. CF	Constr. cu acte (DA/NU)
160210	Extravilan, UAT. Mogoşeşti-Siret, Jud. Iaşi; (Tarla: 30, Parcela: 304)			1188	E		30	304	A	1188						

2. PROPRIETATEA / POSESIA

Titularul dreptului / posesiei			Proprietar=1 / Posesor=0	Data naşterii / CUI	Domiciliu / Sediu	Cota parte	Identificator entitate asociată	Cotă parte teren UI	Mod de dobândire	Act juridic			Obs. privitoare la proprietar
Nume / Denumire	Iniţiala tatălui	Prenume								Tip act	Nr. act / data	Emitent	
NEIDENTIFICAT		NEIDENTIFICAT	0		Loc. Mogosesti-Siret, UAT. Mogoşeşti-Siret, Jud. Iași	1/1	160210		Lege	act normativ	7 / 13.03.1996	PARLAMENTUL ROMÂNIEI	LIPSĂ CNP
							160210			act normativ	7 / 13.03.1996	PARLAMENTUL ROMÂNIEI	

3. SARCINI / DEZMEMBRĂMINTE

Titular			Data naşterii / CUI	Domiciliu / Sediu	Tipul sarcinii sau al dezmembrămintelor dreptului de proprietate	Cota parte	Identificator entitate asociată	Act juridic			Valoare ipotecă	Tip monedă
Nume / Denumire	Iniţiala tatălui	Prenume						Tip act	Nr. act / data	Emitent		
-	-	-	-	-	-	-	-	-	-	-	-	-

4. NOTĂRI, PROCESE, INTERDICŢII

Tipul notării	Tip act	Nr. act/ data	Emitent	Identificator entitate asociată
Se notează mențiunea de proprietar neidentificat.	act normativ	7 / 13.03.1996	PARLAMENTUL ROMÂNIEI	160210

5. OBSERVAŢII

Imobil împrejmuit/ neîmprejmuit	Imobil contestat/ necontestat	Alte observaţii
Neîmprejmuit		

Persoană Fizică Autorizată de ANCPI să execute lucrări de cadastru, geodezie și cartografie
CERTIFICAT DE AUTORIZARE
Seria RO-B-J
Nr. 1767/20.02.2020
S.C. TOTAL BUSINESS LAND S.R.L.
Clasa I

REGISTRUL CADASTRAL AL IMOBILELOR

ANEXA Nr. 2

UAT Mogoşeşti-Siret
Zonă cooperativizată (Co)

Sector cadastral nr. 16

1. DESCRIEREA IMOBILULUI

DATE TEREN											DATE CONSTRUCŢII					
Identificator teren	Adresă imobil	Număr cadastral	Nr. CF	Suprafaţa măsurată	Intravilan / extra.(I/E)	Nr. top.	Nr. tarla	Nr. parcelă	Categorie folosinţă	Suprafaţă parcelă	Identificator construcţie	Cod grupă destinaţie	Suprafaţa construită	Nr. niveluri	Nr. CF	Constr. cu acte (DA/NU)
160211	Extravilan, UAT. Mogoşeşti-Siret, Jud. Iași; (Tarla: 30, Parcela: 304/48/1)			6754	E		30	304/48/1	A	6754						

2. PROPRIETATEA / POSESIA

Titularul dreptului / posesiei			Proprietar=1 / Posesor=0	Data naşterii / CUI	Domiciliu / Sediu	Cota parte	Identificator entitate asociată	Cotă parte teren UI	Mod de dobândire	Act juridic			Obs. privitoare la proprietar
Nume / Denumire	Iniţiala tatălui	Prenume								Tip act	Nr. act / data	Emitent	
GÎSCĂ	GH	IOAN	1		Loc. Mogosesti-Siret, UAT. Mogoşeşti-Siret, Jud. Iași	1/1	160211		Reconstituire	act administrativ	95632 / 22.08.2002	CJPSDDPAT IASI	LIPSA CNP
GÎSCĂ		GHEORGHE		11.07.1965	Loc. Mogosesti-Siret, UAT. Mogoşeşti-Siret, Jud. Iași		160211			act notarial	162 / 30.05.2014	NP ZAHARIA EUGEN	

3. SARCINI / DEZMEMBRĂMINTE

Titular			Data naşterii / CUI	Domiciliu / Sediu	Tipul sarcinii sau al dezmembrămintelor dreptului de proprietate	Cota parte	Identificator entitate asociată	Act juridic			Valoare ipotecă	Tip monedă
Nume / Denumire	Iniţiala tatălui	Prenume						Tip act	Nr. act / data	Emitent		
-	-	-	-	-	-	-	-	-	-	-	-	-

4. NOTĂRI, PROCESE, INTERDICŢII

Tipul notării	Tip act	Nr. act/ data	Emitent	Identificator entitate asociată
SE NOTEAZA EXISTENTA ACTULUI DE PARTAJ SUCCESORAL NR 162/30.05.2014 EMIS DE NP ZAHARIA EUGEN.	act notarial	162 / 30.05.2014	NP ZAHARIA EUGEN	160211

5. OBSERVAŢII

Imobil împrejmuit/ neîmprejmuit	Imobil contestat/ necontestat	Alte observaţii
Neîmprejmuit		DIFERENȚA DE SUPRAFAȚĂ DE 3546 MP SE REGASESTE LA ID 160255.

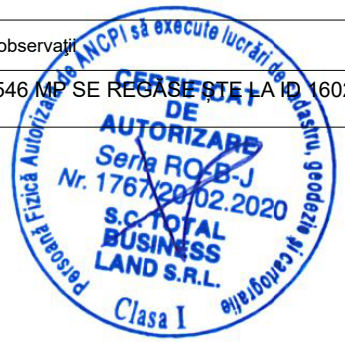

REGISTRUL CADASTRAL AL IMOBILELOR

ANEXA Nr. 2

UAT Mogoşeşti-Siret
Zonă cooperativizată (Co)

Sector cadastral nr. 16

1. DESCRIEREA IMOBILULUI

DATE TEREN											DATE CONSTRUCŢII					
Identificator teren	Adresă imobil	Număr cadastral	Nr. CF	Suprafaţa măsurată	Intravilan / extra.(I/E)	Nr. top.	Nr. tarla	Nr. parcelă	Categorie folosinţă	Suprafaţă parcelă	Identificator construcţie	Cod grupă destinaţie	Suprafaţa construită	Nr. niveluri	Nr. CF	Constr. cu acte (DA/NU)
160212	Extravilan, UAT. Mogoşeşti-Siret, Jud. Iași; (Tarla: 30, Parcela: 304/18)			2640	E		30	304/18	A	2640						

2. PROPRIETATEA / POSESIA

Titularul dreptului / posesiei			Proprietar=1 / Posesor=0	Data naşterii / CUI	Domiciliu / Sediu	Cota parte	Identificator entitate asociată	Cotă parte teren UI	Mod de dobândire	Act juridic			Obs. privitoare la proprietar
Nume / Denumire	Iniţiala tatălui	Prenume								Tip act	Nr. act / data	Emitent	
GÂSCA		IOAN	1		Loc. Mogosesti-Siret, UAT. Mogoşeşti-Siret, Jud. Iași	1/1	160212		Reconstituire	act administrativ	95659 / 01.11.2002	CJPSDDPAT IASI	LIPSA CNP
GÂSCĂ		PETRU	1		Loc. Mogosesti-Siret, UAT. Mogoşeşti-Siret, Jud. Iași								LIPSA CNP
CĂ ȘERU		CONSTANTIN	1		Loc. Mogosesti-Siret, UAT. Mogoşeşti-Siret, Jud. Iași								LIPSA CNP
GÂSCĂ		CONSTANTIN	1		Loc. Mogosesti-Siret, UAT. Mogoşeşti-Siret, Jud. Iași								LIPSA CNP
GÂSCĂ	GHE	CONSTANTIN		02.03.1933	Loc. Mogosesti-Siret, UAT. Mogoşeşti-Siret, Jud. Iași		160212			act notarial	167 / 23.06.2010	NP ISACHI MIHAI	

3. SARCINI / DEZMEMBRĂMINTE

Titular			Data naşterii / CUI	Domiciliu / Sediu	Tipul sarcinii sau al dezmembrămintelor dreptului de proprietate	Cota parte	Identificator entitate asociată	Act juridic			Valoare ipotecă	Tip monedă
Nume / Denumire	Iniţiala tatălui	Prenume						Tip act	Nr. act / data	Emitent		
-	-	-	-	-	-	-	-	-	-	-	-	-

4. NOTĂRI, PROCESE, INTERDICŢII

Tipul notării	Tip act	Nr. act/ data	Emitent	Identificator entitate asociată
SE NOTEAZA EXISTENTA CERTIFICATULUI DE MOSTENITOR NR 167/23.06.2010 EMIS DE NP ISACHI MIHAI.	act notarial	167 / 23.06.2010	NP ISACHI MIHAI	160212

5. OBSERVAŢII

Imobil împrejmuit/ neîmprejmuit	Imobil contestat/ necontestat	Alte observaţii
Neîmprejmuit		DIFERENȚA DE SUPRAFAȚĂ DE 1460 MP SE REGĂSEȘTE LA ID 160254.

Persoană Fizică Autorizată de ANCPI să execute lucrări de cadastru, geodezie și cartografie
CERTIFICAT DE AUTORIZARE
Seria RO-B-J Nr. 1767/20.02.2020
S.C. TOTAL BUSINESS LAND S.R.L.
Clasa I

REGISTRUL CADASTRAL AL IMOBILELOR

ANEXA Nr. 2

UAT Mogoşeşti-Siret
Zonă cooperativizată (Co)

Sector cadastral nr. 16

1. DESCRIEREA IMOBILULUI

DATE TEREN											DATE CONSTRUCŢII					
Identificator teren	Adresă imobil	Număr cadastral	Nr. CF	Suprafaţa măsurată	Intravilan / extra.(I/E)	Nr. top.	Nr. tarla	Nr. parcelă	Categorie folosinţă	Suprafaţă parcelă	Identificator construcţie	Cod grupă destinaţie	Suprafaţa construită	Nr. niveluri	Nr. CF	Constr. cu acte (DA/NU)
160213	Extravilan, UAT. Mogoşeşti-Siret, Jud. Iași; (Tarla: 30, Parcela: 304/18)			3329	E		30	304/18	A	3329						

2. PROPRIETATEA / POSESIA

Titularul dreptului / posesiei			Proprietar=1 / Posesor=0	Data naşterii / CUI	Domiciliu / Sediu	Cota parte	Identificator entitate asociată	Cotă parte teren UI	Mod de dobândire	Act juridic			Obs. privitoare la proprietar
Nume / Denumire	Iniţiala tatălui	Prenume								Tip act	Nr. act / data	Emitent	
GÂSCA		IOAN	1		Loc. Mogosesti-Siret, UAT. Mogoşeşti-Siret, Jud. Iași	1/1	160213		Reconstituire	act administrativ	95659 / 01.11.2002	CJPSDDPAT IASI	LIPSA CNP
GÂSCĂ		PETRU	1		Loc. Mogosesti-Siret, UAT. Mogoşeşti-Siret, Jud. Iași								LIPSA CNP
CĂ ȘERU		CONSTANTIN	1		Loc. Mogosesti-Siret, UAT. Mogoşeşti-Siret, Jud. Iași								LIPSA CNP
GÂSCĂ		CONSTANTIN	1		Loc. Mogosesti-Siret, UAT. Mogoşeşti-Siret, Jud. Iași								LIPSA CNP
GÂSCĂ	GHE	IOAN		27.11.1923	Loc. Mogosesti-Siret, UAT. Mogoşeşti-Siret, Jud. Iași		160213			act notarial	167 / 23.06.2010	NP ISACHI MIHAI	

3. SARCINI / DEZMEMBRĂMINTE

Titular			Data naşterii / CUI	Domiciliu / Sediu	Tipul sarcinii sau al dezmembrămintelor dreptului de proprietate	Cota parte	Identificator entitate asociată	Act juridic			Valoare ipotecă	Tip monedă
Nume / Denumire	Iniţiala tatălui	Prenume						Tip act	Nr. act / data	Emitent		
-	-	-	-	-	-	-	-	-	-	-	-	-

4. NOTĂRI, PROCESE, INTERDICŢII

Tipul notării	Tip act	Nr. act/ data	Emitent	Identificator entitate asociată
SE NOTEAZA EXISTENTA CERTIFICATULUI DE MOSTENITOR NR 167/23.06.2010 EMIS DE NP ISACHI MIHAI.	act notarial	167 / 23.06.2010	NP ISACHI MIHAI	160213

5. OBSERVAŢII

Imobil împrejmuit/ neîmprejmuit	Imobil contestat/ necontestat	Alte observaţii
Neîmprejmuit		DIFERENȚA DE SUPRAFAȚĂ DE 1871 MP SE REGĂSEȘTE LA ID 160253.

Persoană Fizică Autorizată de ANCPI să execute lucrări de cadastru, geodezie și cartografie
CERTIFICAT DE AUTORIZARE
Seria RO-B-J Nr. 1767/20.02.2020
S.C. TOTAL BUSINESS LAND S.R.L.
Clasa I

REGISTRUL CADASTRAL AL IMOBILELOR

ANEXA Nr. 2

UAT Mogoşeşti-Siret
Zonă cooperativizată (Co)

Sector cadastral nr. 16

1. DESCRIEREA IMOBILULUI

DATE TEREN										DATE CONSTRUCŢII					
Identificator teren	Adresă imobil	Număr cadastral	Nr. CF	Suprafaţa măsurată	Intravilan / extra.(I/E)	Nr. top.	Nr. tarla	Nr. parcelă	Categorie folosinţă	Suprafaţă parcelă	Identificator construcţie	Cod grupă destinaţie	Suprafaţa construită	Nr. niveluri	Nr. CF	Constr. cu acte (DA/NU)
160214	Extravilan, UAT. Mogoşeşti-Siret, Jud. Iași; (Tarla: 30, Parcela: 304/19)			4254	E		30	304/19	A	4254						

2. PROPRIETATEA / POSESIA

Titularul dreptului / posesiei			Proprietar=1 / Posesor=0	Data naşterii / CUI	Domiciliu / Sediu	Cota parte	Identificator entitate asociată	Cotă parte teren UI	Mod de dobândire	Act juridic			Obs. privitoare la proprietar
Nume / Denumire	Iniţiala tatălui	Prenume								Tip act	Nr. act / data	Emitent	
SPIRIDON	I	ALEXANDRU	1		Loc. Mogosesti-Siret, UAT. Mogoşeşti-Siret, Jud. Iași	1/1	160214		Reconstituire	act administrativ	94039 / 12.10.1993	CJPSDDPAT IASI	LIPSA CNP
SPIRIDON		ELENA			Loc. Mogosesti-Siret, UAT. Mogoşeşti-Siret, Jud. Iași								LIPSĂ CNP
PARASCA		MIHAELA			Loc. Pascani, Str. MOLDOVEI, Nr.4, Bl. MOLDOVA, Sc.E, Et.6, Ap.24, UAT. Paşcani, Jud. Iași		160214			act notarial	304 / 19.10.2007	NP ZAHARIA CAMELIA-MANUELA	LIPSĂ CNP

3. SARCINI / DEZMEMBRĂMINTE

Titular			Data naşterii / CUI	Domiciliu / Sediu	Tipul sarcinii sau al dezmembrămintelor dreptului de proprietate	Cota parte	Identificator entitate asociată	Act juridic			Valoare ipotecă	Tip monedă
Nume / Denumire	Iniţiala tatălui	Prenume						Tip act	Nr. act / data	Emitent		
-	-	-	-	-	-	-	-	-	-	-	-	-

4. NOTĂRI, PROCESE, INTERDICŢII

Tipul notării	Tip act	Nr. act/ data	Emitent	Identificator entitate asociată
SE NOTEAZA EXISTENTA CERTIFICATULUI DE MOSTENITOR SUPLIMENTAR NR 304/19.10.2007 EMIS DE ZAHARIA CAMELIA-MANUELA.	act notarial	304 / 19.10.2007	NP ZAHARIA CAMELIA-MANUELA	160214

5. OBSERVAŢII

Imobil împrejmuit/ neîmprejmuit	Imobil contestat/ necontestat	Alte observaţii
Neîmprejmuit		DIFERENȚA DE SUPRAFAȚĂ DE 2446 MP SE REGASESTE LA ID 160252.

Persoană Fizică Autorizată de ANCPI să execute lucrări de cadastru, geodezie și cartografie
CERTIFICAT DE AUTORIZARE Seria RO-B-J Nr. 17677/20.02.2020
BOGDAL BUSINESS LAND S.R.L.
Clasa I

REGISTRUL CADASTRAL AL IMOBILELOR

ANEXA Nr. 2

UAT Mogoşeşti-Siret
Zonă cooperativizată (Co)

Sector cadastral nr. 16

1. DESCRIEREA IMOBILULUI

DATE TEREN											DATE CONSTRUCŢII					
Identificator teren	Adresă imobil	Număr cadastral	Nr. CF	Suprafaţa măsurată	Intravilan / extra.(I/E)	Nr. top.	Nr. tarla	Nr. parcelă	Categorie folosinţă	Suprafaţă parcelă	Identificator construcţie	Cod grupă destinaţie	Suprafaţa construită	Nr. niveluri	Nr. CF	Constr. cu acte (DA/NU)
160215	Extravilan, UAT. Mogoşeşti-Siret, Jud. Iași; (Tarla: 30, Parcela: 304/46)			1577	E		30	304/46	A	1577						

2. PROPRIETATEA / POSESIA

Titularul dreptului / posesiei			Proprietar=1 / Posesor=0	Data naşterii / CUI	Domiciliu / Sediu	Cota parte	Identificator entitate asociată	Cotă parte teren UI	Mod de dobândire	Act juridic			Obs. privitoare la proprietar
Nume / Denumire	Iniţiala tatălui	Prenume								Tip act	Nr. act / data	Emitent	
URSU	GH	GHEORGHE	1		Loc. Mogosesti-Siret, UAT. Mogoşeşti-Siret, Jud. Iași	1/1	160215		Reconstituire	act administrativ	94485 / 17.05.1994	CJPSDDPAT IA ȘI	LIPSĂ CNP
URSU	I	IOAN	1		Loc. Mogosesti-Siret, UAT. Mogoşeşti-Siret, Jud. Iași								LIPSĂ CNP
IOV		ANGELICA	1		Loc. Mogosesti-Siret, UAT. Mogoşeşti-Siret, Jud. Iași								LIPSĂ CNP
MAFTEI		CATINCA	1		Loc. Mogosesti-Siret, UAT. Mogoşeşti-Siret, Jud. Iași								LIPSĂ CNP

3. SARCINI / DEZMEMBRĂMINTE

Titular			Data naşterii / CUI	Domiciliu / Sediu	Tipul sarcinii sau al dezmembrămintelor dreptului de proprietate	Cota parte	Identificator entitate asociată	Act juridic			Valoare ipotecă	Tip monedă
Nume / Denumire	Iniţiala tatălui	Prenume						Tip act	Nr. act / data	Emitent		
-	-	-	-	-	-	-	-	-	-	-	-	-

4. NOTĂRI, PROCESE, INTERDICŢII

Tipul notării	Tip act	Nr. act/ data	Emitent	Identificator entitate asociată
-	-	-	-	-

5. OBSERVAŢII

Imobil împrejmuit/ neîmprejmuit	Imobil contestat/ necontestat	Alte observaţii
Neîmprejmuit		DIFERENȚA DE SUPRAFAȚĂ DE 923 MP SE REGĂSEȘTE LA ID 160251.

REGISTRUL CADASTRAL AL IMOBILELOR

ANEXA Nr. 2

UAT Mogoşeşti-Siret
Zonă cooperativizată (Co)

Sector cadastral nr. 16

1. DESCRIEREA IMOBILULUI

DATE TEREN											DATE CONSTRUCŢII					
Identificator teren	Adresă imobil	Număr cadastral	Nr. CF	Suprafaţa măsurată	Intravilan / extra.(I/E)	Nr. top.	Nr. tarla	Nr. parcelă	Categorie folosinţă	Suprafaţă parcelă	Identificator construcţie	Cod grupă destinaţie	Suprafaţa construită	Nr. niveluri	Nr. CF	Constr. cu acte (DA/NU)
160216	Extravilan, UAT. Mogoşeşti-Siret, Jud. Iași; (Tarla: 30, Parcela: 301/30)			1320	E		30	301/30	A	1320						

2. PROPRIETATEA / POSESIA

Titularul dreptului / posesiei			Proprietar=1 / Posesor=0	Data naşterii / CUI	Domiciliu / Sediu	Cota parte	Identificator entitate asociată	Cotă parte teren UI	Mod de dobândire	Act juridic			Obs. privitoare la proprietar
Nume / Denumire	Iniţiala tatălui	Prenume								Tip act	Nr. act / data	Emitent	
COZMA		IOAN	1		Loc. Mogosesti-Siret, UAT. Mogoşeşti-Siret, Jud. Iași	1/1	160216		Reconstituire	act administrativ	94040 / 12.10.1993	CJPSDDPAT IA ȘI	LIPSĂ CNP
COZMA		GHEORGHE	1		Loc. Mogosesti-Siret, UAT. Mogoşeşti-Siret, Jud. Iași								LIPSĂ CNP
DICU		VIRGINIA	1		Loc. Mogosesti-Siret, UAT. Mogoşeşti-Siret, Jud. Iași								LIPSĂ CNP
NICHITOAIE		ELISABETA	1		Loc. Mogosesti-Siret, UAT. Mogoşeşti-Siret, Jud. Iași								LIPSĂ CNP

3. SARCINI / DEZMEMBRĂMINTE

Titular			Data naşterii / CUI	Domiciliu / Sediu	Tipul sarcinii sau al dezmembrămintelor dreptului de proprietate	Cota parte	Identificator entitate asociată	Act juridic			Valoare ipotecă	Tip monedă
Nume / Denumire	Iniţiala tatălui	Prenume						Tip act	Nr. act / data	Emitent		
-	-	-	-	-	-	-	-	-	-	-	-	-

4. NOTĂRI, PROCESE, INTERDICŢII

Tipul notării	Tip act	Nr. act/ data	Emitent	Identificator entitate asociată
-	-	-	-	-

5. OBSERVAŢII

Imobil împrejmuit/ neîmprejmuit	Imobil contestat/ necontestat	Alte observaţii
Neîmprejmuit		DIFERENȚA DE SUPRAFAȚĂ DE 780 MP SE REGĂSE STE LA ID 160250. CONFORM PLANULUI CADASTRAL SUPRAPUS PESTE MĂSURĂTORI IMOBILUL SE REGĂSE STE ÎN PARCELA A304.

Persoană Autorizată de ANCPI să execute lucrări de cadastru, geodezie și cartografie
CERTIFICAT DE AUTORIZARE
Seria RO-B-J Nr. 1767/20.02.2020
S.C. TOPO BUCOVINA LAND S.R.L.
Clasa I

REGISTRUL CADASTRAL AL IMOBILELOR

ANEXA Nr. 2

UAT Mogoşeşti-Siret
Zonă cooperativizată (Co)

Sector cadastral nr. 16

1. DESCRIEREA IMOBILULUI

DATE TEREN											DATE CONSTRUCŢII					
Identificator teren	Adresă imobil	Număr cadastral	Nr. CF	Suprafaţa măsurată	Intravilan / extra.(I/E)	Nr. top.	Nr. tarla	Nr. parcelă	Categorie folosinţă	Suprafaţă parcelă	Identificator construcţie	Cod grupă destinaţie	Suprafaţa construită	Nr. niveluri	Nr. CF	Constr. cu acte (DA/NU)
160217	Extravilan, UAT. Mogoşeşti-Siret, Jud. Iași; (Tarla: 30, Parcela: 301/30)			3190	E		30	301/30	A	3190						

2. PROPRIETATEA / POSESIA

Titularul dreptului / posesiei			Proprietar=1 / Posesor=0	Data naşterii / CUI	Domiciliu / Sediu	Cota parte	Identificator entitate asociată	Cotă parte teren UI	Mod de dobândire	Act juridic			Obs. privitoare la proprietar
Nume / Denumire	Iniţiala tatălui	Prenume								Tip act	Nr. act / data	Emitent	
COZMA	GH	IOAN	1		Loc. Mogosesti-Siret, UAT. Mogoşeşti-Siret, Jud. Iași	1/1	160217		Reconstituire	act administrativ	94200 / 01.02.1994	CJPSDDPAT IA ȘI	LIPSĂ CNP

3. SARCINI / DEZMEMBRĂMINTE

Titular			Data naşterii / CUI	Domiciliu / Sediu	Tipul sarcinii sau al dezmembrămintelor dreptului de proprietate	Cota parte	Identificator entitate asociată	Act juridic			Valoare ipotecă	Tip monedă
Nume / Denumire	Iniţiala tatălui	Prenume						Tip act	Nr. act / data	Emitent		
-	-	-	-	-	-	-	-	-	-	-	-	-

4. NOTĂRI, PROCESE, INTERDICŢII

Tipul notării	Tip act	Nr. act/ data	Emitent	Identificator entitate asociată
-	-	-	-	-

5. OBSERVAŢII

Imobil împrejmuit/ neîmprejmuit	Imobil contestat/ necontestat	Alte observaţii
Neîmprejmuit		DIFERENȚA DE SUPRAFAȚĂ DE 1910 MP SE REGĂSE ȘTE LA ID 160249. CONFORM PLANULUI CADASTRAL SUPRAPUS PESTE MĂSURĂTORI IMOBILUL SE REGĂSE ȘTE ÎN PARCELA A304.

REGISTRUL CADASTRAL AL IMOBILELOR

ANEXA Nr. 2

UAT Mogoşeşti-Siret
Zonă cooperativizată (Co)

Sector cadastral nr. 16

1. DESCRIEREA IMOBILULUI

DATE TEREN											DATE CONSTRUCŢII					
Identificator teren	Adresă imobil	Număr cadastral	Nr. CF	Suprafaţa măsurată	Intravilan / extra.(I/E)	Nr. top.	Nr. tarla	Nr. parcelă	Categorie folosinţă	Suprafaţă parcelă	Identificator construcţie	Cod grupă destinaţie	Suprafaţa construită	Nr. niveluri	Nr. CF	Constr. cu acte (DA/NU)
160218	Extravilan, UAT. Mogoşeşti-Siret, Jud. Iași; (Tarla: 30, Parcela: 304/21)			3538	E		30	304/21	A	3538						

2. PROPRIETATEA / POSESIA

Titularul dreptului / posesiei			Proprietar=1 / Posesor=0	Data naşterii / CUI	Domiciliu / Sediu	Cota parte	Identificator entitate asociată	Cotă parte teren UI	Mod de dobândire	Act juridic			Obs. privitoare la proprietar
Nume / Denumire	Iniţiala tatălui	Prenume								Tip act	Nr. act / data	Emitent	
MARIAN		CLARA	1		Loc. Mogosesti-Siret, UAT. Mogoşeşti-Siret, Jud. Iași	1/1	160218		Reconstituire	act administrativ	95602 / 16.08.2002	CJPSDDPAT IA ȘI	LIPSĂ CNP
MARTINICĂ		AGNEZA	1		Loc. Mogosesti-Siret, UAT. Mogoşeşti-Siret, Jud. Iași								LIPSĂ CNP

3. SARCINI / DEZMEMBRĂMINTE

Titular			Data naşterii / CUI	Domiciliu / Sediu	Tipul sarcinii sau al dezmembrămintelor dreptului de proprietate	Cota parte	Identificator entitate asociată	Act juridic			Valoare ipotecă	Tip monedă
Nume / Denumire	Iniţiala tatălui	Prenume						Tip act	Nr. act / data	Emitent		
-	-	-	-	-	-	-	-	-	-	-	-	-

4. NOTĂRI, PROCESE, INTERDICŢII

Tipul notării	Tip act	Nr. act/ data	Emitent	Identificator entitate asociată
-	-	-	-	-

5. OBSERVAŢII

Imobil împrejmuit/ neîmprejmuit	Imobil contestat/ necontestat	Alte observaţii
Neîmprejmuit		DIFERENȚA DE SUPRAFAȚĂ DE 2162 MP SE REGĂSESTE LA ID 160248.

Persoană Fizică Autorizată să OCPI să execute lucrări de cadastru, geodezie și cartografie
CERTIFICAT DE AUTORIZARE
Seria RO-B-J
Nr. 1767/20.02.2020
S.C. TOTAL BUSINESS LAND S.R.L.
Clasa I

REGISTRUL CADASTRAL AL IMOBILELOR

ANEXA Nr. 2

UAT Mogoşeşti-Siret
Zonă cooperativizată (Co)

Sector cadastral nr. 16

1. DESCRIEREA IMOBILULUI

DATE TEREN											DATE CONSTRUCŢII					
Identificator teren	Adresă imobil	Număr cadastral	Nr. CF	Suprafaţa măsurată	Intravilan / extra.(I/E)	Nr. top.	Nr. tarla	Nr. parcelă	Categorie folosinţă	Suprafaţă parcelă	Identificator construcţie	Cod grupă destinaţie	Suprafaţa construită	Nr. niveluri	Nr. CF	Constr. cu acte (DA/NU)
160219	Extravilan, UAT. Mogoşeşti-Siret, Jud. Iaşi; (Tarla: 30, Parcela: 304/1)			575	E		30	304/1	A	575						

2. PROPRIETATEA / POSESIA

Titularul dreptului / posesiei			Proprietar=1 / Posesor=0	Data naşterii / CUI	Domiciliu / Sediu	Cota parte	Identificator entitate asociată	Cotă parte teren UI	Mod de dobândire	Act juridic			Obs. privitoare la proprietar
Nume / Denumire	Iniţiala tatălui	Prenume								Tip act	Nr. act / data	Emitent	
NEIDENTIFICAT		NEIDENTIFICAT	0		Loc. Mogosesti-Siret, UAT. Mogoşeşti-Siret, Jud. Iași	1/1	160219		Lege	act normativ	7 / 13.03.1996	PARLAMENTUL ROMÂNIEI	LIPSĂ CNP
							160219			act normativ	7 / 13.03.1996	PARLAMENTUL ROMÂNIEI	

3. SARCINI / DEZMEMBRĂMINTE

Titular			Data naşterii / CUI	Domiciliu / Sediu	Tipul sarcinii sau al dezmembrămintelor dreptului de proprietate	Cota parte	Identificator entitate asociată	Act juridic			Valoare ipotecă	Tip monedă
Nume / Denumire	Iniţiala tatălui	Prenume						Tip act	Nr. act / data	Emitent		
-	-	-	-	-	-	-	-	-	-	-	-	-

4. NOTĂRI, PROCESE, INTERDICŢII

Tipul notării	Tip act	Nr. act/ data	Emitent	Identificator entitate asociată
Se notează mențiunea de proprietar neidentificat.	act normativ	7 / 13.03.1996	PARLAMENTUL ROMÂNIEI	160219

5. OBSERVAŢII

Imobil împrejmuit/ neîmprejmuit	Imobil contestat/ necontestat	Alte observaţii
Neîmprejmuit		

Persoană Fizică Autorizată de ANCPI să execute lucrări de cadastru, geodezie și cartografie
CERTIFICAT DE AUTORIZARE
Seria RO-B-J
Nr. 1767/20.02.2020
S.C. TOTAL BUSINESS LAND S.R.L.
Clasa I

REGISTRUL CADASTRAL AL IMOBILELOR

ANEXA Nr. 2

UAT Mogoşeşti-Siret
Zonă cooperativizată (Co)

Sector cadastral nr. 16

1. DESCRIEREA IMOBILULUI

DATE TEREN											DATE CONSTRUCŢII					
Identificator teren	Adresă imobil	Număr cadastral	Nr. CF	Suprafaţa măsurată	Intravilan / extra.(I/E)	Nr. top.	Nr. tarla	Nr. parcelă	Categorie folosinţă	Suprafaţă parcelă	Identificator construcţie	Cod grupă destinaţie	Suprafaţa construită	Nr. niveluri	Nr. CF	Constr. cu acte (DA/NU)
160220	Extravilan, UAT. Mogoşeşti-Siret, Jud. Iași; (Tarla: 30, Parcela: 304/21)			3202	E		30	304/21	A	3202						

2. PROPRIETATEA / POSESIA

Titularul dreptului / posesiei			Proprietar=1 / Posesor=0	Data naşterii / CUI	Domiciliu / Sediu	Cota parte	Identificator entitate asociată	Cotă parte teren UI	Mod de dobândire	Act juridic			Obs. privitoare la proprietar
Nume / Denumire	Iniţiala tatălui	Prenume								Tip act	Nr. act / data	Emitent	
BISOC	V	TEREZA	1		Loc. Mogosesti-Siret, UAT. Mogoşeşti-Siret, Jud. Iași	1/1	160220		Reconstituire	act administrativ	95433 / 17.11.1999	CJPSDDPAT IA ȘI	LIPSĂ CNP

3. SARCINI / DEZMEMBRĂMINTE

Titular			Data naşterii / CUI	Domiciliu / Sediu	Tipul sarcinii sau al dezmembrămintelor dreptului de proprietate	Cota parte	Identificator entitate asociată	Act juridic			Valoare ipotecă	Tip monedă
Nume / Denumire	Iniţiala tatălui	Prenume						Tip act	Nr. act / data	Emitent		
-	-	-	-	-	-	-	-	-	-	-	-	-

4. NOTĂRI, PROCESE, INTERDICŢII

Tipul notării	Tip act	Nr. act/ data	Emitent	Identificator entitate asociată
-	-	-	-	-

5. OBSERVAŢII

Imobil împrejmuit/ neîmprejmuit	Imobil contestat/ necontestat	Alte observaţii
Neîmprejmuit		DIFERENȚA DE SUPRAFAȚĂ DE 1998 MP SE REGĂSE ȘTE LA ID 160246.

Persoană Fizică Autorizată de ANCPI să execute lucrări de cadastru, geodezie și cartografie
CERTIFICAT DE AUTORIZARE
Seria RO-B-J
Nr. 1767/20.02.2020
S.C. TOTAL BUSINESS LAND S.R.L.
Clasa I

REGISTRUL CADASTRAL AL IMOBILELOR

ANEXA Nr. 2

UAT Mogoşeşti-Siret
Zonă cooperativizată (Co)

Sector cadastral nr. 16

1. DESCRIEREA IMOBILULUI

DATE TEREN											DATE CONSTRUCŢII					
Identificator teren	Adresă imobil	Număr cadastral	Nr. CF	Suprafaţa măsurată	Intravilan / extra.(I/E)	Nr. top.	Nr. tarla	Nr. parcelă	Categorie folosinţă	Suprafaţă parcelă	Identificator construcţie	Cod grupă destinaţie	Suprafaţa construită	Nr. niveluri	Nr. CF	Constr. cu acte (DA/NU)
160221	Extravilan, UAT. Mogoşeşti-Siret, Jud. Iași; (Tarla: 30, Parcela: 304/22)			3615	E		30	304/22	A	3615						

2. PROPRIETATEA / POSESIA

Titularul dreptului / posesiei			Proprietar=1 / Posesor=0	Data naşterii / CUI	Domiciliu / Sediu	Cota parte	Identificator entitate asociată	Cotă parte teren UI	Mod de dobândire	Act juridic			Obs. privitoare la proprietar
Nume / Denumire	Iniţiala tatălui	Prenume								Tip act	Nr. act / data	Emitent	
BIRU	M	AGNESA	1		Loc. Mogosesti-Siret, UAT. Mogoşeşti-Siret, Jud. Iași	1/1	160221		Reconstituire	act administrativ	94482 / 17.05.1994	CJPSDDPAT IA ȘI	LIPSA CNP

3. SARCINI / DEZMEMBRĂMINTE

Titular			Data naşterii / CUI	Domiciliu / Sediu	Tipul sarcinii sau al dezmembrămintelor dreptului de proprietate	Cota parte	Identificator entitate asociată	Act juridic			Valoare ipotecă	Tip monedă
Nume / Denumire	Iniţiala tatălui	Prenume						Tip act	Nr. act / data	Emitent		
-	-	-	-	-	-	-	-	-	-	-	-	-

4. NOTĂRI, PROCESE, INTERDICŢII

Tipul notării	Tip act	Nr. act/ data	Emitent	Identificator entitate asociată
-	-	-	-	-

5. OBSERVAŢII

Imobil împrejmuit/ neîmprejmuit	Imobil contestat/ necontestat	Alte observaţii
Neîmprejmuit		DIFERENȚA DE SUPRAFAȚĂ DE 2285 MP SE REGĂSE ȘTE LA ID 160245

Persoană Fizică Autorizată de ANCPI să execute lucrări de cadastru, geodezie și cartografie
CERTIFICAT DE AUTORIZARE
Seria RO-B-J
Nr. 1767/20.02.2020
S.C. TOTAL BUSINESS LAND S.R.L.
Clasa I

REGISTRUL CADASTRAL AL IMOBILELOR

ANEXA Nr. 2

UAT Mogoşeşti-Siret
Zonă cooperativizată (Co)

Sector cadastral nr. 16

1. DESCRIEREA IMOBILULUI

DATE TEREN										DATE CONSTRUCŢII					
Identificator teren	Adresă imobil	Număr cadastral	Nr. CF	Suprafaţa măsurată	Intravilan / extra.(I/E)	Nr. top.	Nr. tarla	Nr. parcelă	Categorie folosinţă	Suprafaţă parcelă	Identificator construcţie	Cod grupă destinaţie	Suprafaţa construită	Nr. niveluri	Nr. CF	Constr. cu acte (DA/NU)
160222	Extravilan, UAT. Mogoşeşti-Siret, Jud. Iași; (Tarla: 30, Parcela: 304/23)			3475	E		30	304/23	A	3475						

2. PROPRIETATEA / POSESIA

Titularul dreptului / posesiei			Proprietar=1 / Posesor=0	Data naşterii / CUI	Domiciliu / Sediu	Cota parte	Identificator entitate asociată	Cotă parte teren UI	Mod de dobândire	Act juridic			Obs. privitoare la proprietar
Nume / Denumire	Iniţiala tatălui	Prenume								Tip act	Nr. act / data	Emitent	
BIRU		AGNESA	1		Loc. Mogosesti-Siret, UAT. Mogoşeşti-Siret, Jud. Iași	1/1	160222		Reconstituire	act administrativ	94355 / 15.03.1994	CJPSDDPAT IA ȘI	LIPSA CNP
BALINT		LUCIA	1		Loc. Mogosesti-Siret, UAT. Mogoşeşti-Siret, Jud. Iași								LIPSĂ CNP

3. SARCINI / DEZMEMBRĂMINTE

Titular			Data naşterii / CUI	Domiciliu / Sediu	Tipul sarcinii sau al dezmembrămintelor dreptului de proprietate	Cota parte	Identificator entitate asociată	Act juridic			Valoare ipotecă	Tip monedă
Nume / Denumire	Iniţiala tatălui	Prenume						Tip act	Nr. act / data	Emitent		
-	-	-	-	-	-	-	-	-	-	-	-	-

4. NOTĂRI, PROCESE, INTERDICŢII

Tipul notării	Tip act	Nr. act/ data	Emitent	Identificator entitate asociată
-	-	-	-	-

5. OBSERVAŢII

Imobil împrejmuit/ neîmprejmuit	Imobil contestat/ necontestat	Alte observaţii
Neîmprejmuit		DIFERENȚA DE SUPRAFAȚĂ DE 2225 MP SE REGĂSEȘTE LA ID 160244

Persoană Fizică Autorizată de ANCPI să execute lucrări de cadastru, geodezie și cartografie
CERTIFICAT DE AUTORIZARE
Seria RO-B-J
Nr. 1767/20.02.2020
S.C. TOTAL BUSINESS LAND S.R.L.
Clasa I

REGISTRUL CADASTRAL AL IMOBILELOR

ANEXA Nr. 2

UAT Mogoşeşti-Siret
Zonă cooperativizată (Co)

Sector cadastral nr. 16

1. DESCRIEREA IMOBILULUI

DATE TEREN										DATE CONSTRUCŢII					
Identificator teren	Adresă imobil	Număr cadastral	Nr. CF	Suprafaţa măsurată	Intravilan / extra.(I/E)	Nr. top.	Nr. tarla	Nr. parcelă	Categorie folosinţă	Suprafaţă parcelă	Identificator construcţie	Cod grupă destinaţie	Suprafaţa construită	Nr. niveluri	Nr. CF	Constr. cu acte (DA/NU)
160223	Extravilan, UAT. Mogoşeşti-Siret, Jud. Iași; (Tarla: 30, Parcela: 304/24)			729	E		30	304/24	A	729						

2. PROPRIETATEA / POSESIA

Titularul dreptului / posesiei			Proprietar=1 / Posesor=0	Data naşterii / CUI	Domiciliu / Sediu	Cota parte	Identificator entitate asociată	Cotă parte teren UI	Mod de dobândire	Act juridic			Obs. privitoare la proprietar
Nume / Denumire	Iniţiala tatălui	Prenume								Tip act	Nr. act / data	Emitent	
PĂULEȚ	GH	VERONA	1		Loc. Mogosesti-Siret, UAT. Mogoşeşti-Siret, Jud. Iași	1/1	160223		Reconstituire	act administrativ	94184 / 20.12.1993	CJPSDDPAT IA ȘI	LIPSĂ CNP

3. SARCINI / DEZMEMBRĂMINTE

Titular			Data naşterii / CUI	Domiciliu / Sediu	Tipul sarcinii sau al dezmembrămintelor dreptului de proprietate	Cota parte	Identificator entitate asociată	Act juridic			Valoare ipotecă	Tip monedă
Nume / Denumire	Iniţiala tatălui	Prenume						Tip act	Nr. act / data	Emitent		
-	-	-	-	-	-	-	-	-	-	-	-	-

4. NOTĂRI, PROCESE, INTERDICŢII

Tipul notării	Tip act	Nr. act/ data	Emitent	Identificator entitate asociată
-	-	-	-	-

5. OBSERVAŢII

Imobil împrejmuit/ neîmprejmuit	Imobil contestat/ necontestat	Alte observaţii
Neîmprejmuit		DIFERENȚA DE SUPRAFAȚĂ DE 471 MP SE REGĂSE ȘTE LA ID 160242.

Persoană Fizică Autorizată de ANCPI să execute lucrări de cadastru, geodezie și cartografie
CERTIFICAT DE AUTORIZARE
Seria RO-B-J
Nr. 1767/20.02.2020
S.C. TOTAL BUSINESS LAND S.R.L.
Clasa I

REGISTRUL CADASTRAL AL IMOBILELOR

ANEXA Nr. 2

UAT Mogoşeşti-Siret
Zonă cooperativizată (Co)

Sector cadastral nr. 16

1. DESCRIEREA IMOBILULUI

DATE TEREN											DATE CONSTRUCŢII					
Identificator teren	Adresă imobil	Număr cadastral	Nr. CF	Suprafaţa măsurată	Intravilan / extra.(I/E)	Nr. top.	Nr. tarla	Nr. parcelă	Categorie folosinţă	Suprafaţă parcelă	Identificator construcţie	Cod grupă destinaţie	Suprafaţa construită	Nr. niveluri	Nr. CF	Constr. cu acte (DA/NU)
160224	Extravilan, UAT. Mogoşeşti-Siret, Jud. Iași; (Tarla: 30, Parcela: 304/30)			1093	E		30	304/30	A	1093						

2. PROPRIETATEA / POSESIA

Titularul dreptului / posesiei			Proprietar=1 / Posesor=0	Data naşterii / CUI	Domiciliu / Sediu	Cota parte	Identificator entitate asociată	Cotă parte teren UI	Mod de dobândire	Act juridic			Obs. privitoare la proprietar
Nume / Denumire	Iniţiala tatălui	Prenume								Tip act	Nr. act / data	Emitent	
PULEȚI		VERONA	1		Loc. Mogosesti-Siret, UAT. Mogoşeşti-Siret, Jud. Iași	1/1	160224		Reconstituire	act administrativ	94183 / 20.12.1993	CJPSDDPAT IA ȘI	LIPSĂ CNP

3. SARCINI / DEZMEMBRĂMINTE

Titular			Data naşterii / CUI	Domiciliu / Sediu	Tipul sarcinii sau al dezmembrămintelor dreptului de proprietate	Cota parte	Identificator entitate asociată	Act juridic			Valoare ipotecă	Tip monedă
Nume / Denumire	Iniţiala tatălui	Prenume						Tip act	Nr. act / data	Emitent		
-	-	-	-	-	-	-	-	-	-	-	-	-

4. NOTĂRI, PROCESE, INTERDICŢII

Tipul notării	Tip act	Nr. act/ data	Emitent	Identificator entitate asociată
-	-	-	-	-

5. OBSERVAŢII

Imobil împrejmuit/ neîmprejmuit	Imobil contestat/ necontestat	Alte observaţii
Neîmprejmuit		DIFERENȚA DE SUPRAFAȚĂ DE 707 MP SE REGĂSE ȘTE LA ID 160242.

Persoană Fizică Autorizată de ANCPI să execute lucrări de cadastru, geodezie și cartografie
CERTIFICAT DE AUTORIZARE
Seria RO-B-J
Nr. 1767/20.02.2020
S.C. TOTAL BUSINESS LAND S.R.L.
Clasa I

REGISTRUL CADASTRAL AL IMOBILELOR

ANEXA Nr. 2

UAT Mogoşeşti-Siret
Zonă cooperativizată (Co)

Sector cadastral nr. 16

1. DESCRIEREA IMOBILULUI

DATE TEREN											DATE CONSTRUCŢII					
Identificator teren	Adresă imobil	Număr cadastral	Nr. CF	Suprafaţa măsurată	Intravilan / extra.(I/E)	Nr. top.	Nr. tarla	Nr. parcelă	Categorie folosinţă	Suprafaţă parcelă	Identificator construcţie	Cod grupă destinaţie	Suprafaţa construită	Nr. niveluri	Nr. CF	Constr. cu acte (DA/NU)
160225	Extravilan, UAT. Mogoşeşti-Siret, Jud. Iași; (Tarla: 30, Parcela: 304/34)			1636	E		30	304/34	A	1636						

2. PROPRIETATEA / POSESIA

Titularul dreptului / posesiei			Proprietar=1 / Posesor=0	Data naşterii / CUI	Domiciliu / Sediu	Cota parte	Identificator entitate asociată	Cotă parte teren UI	Mod de dobândire	Act juridic			Obs. privitoare la proprietar
Nume / Denumire	Iniţiala tatălui	Prenume								Tip act	Nr. act / data	Emitent	
NISTOR	GH	MARIA	1		Loc. Mogosesti-Siret, UAT. Mogoşeşti-Siret, Jud. Iași	1/1	160225		Reconstituire	act administrativ	94114 / 15.11.1993	CJPSDDPAT IASI	LIPSA CNP

3. SARCINI / DEZMEMBRĂMINTE

Titular			Data naşterii / CUI	Domiciliu / Sediu	Tipul sarcinii sau al dezmembrămintelor dreptului de proprietate	Cota parte	Identificator entitate asociată	Act juridic			Valoare ipotecă	Tip monedă
Nume / Denumire	Iniţiala tatălui	Prenume						Tip act	Nr. act / data	Emitent		
-	-	-	-	-	-	-	-	-	-	-	-	-

4. NOTĂRI, PROCESE, INTERDICŢII

Tipul notării	Tip act	Nr. act/ data	Emitent	Identificator entitate asociată
-	-	-	-	-

5. OBSERVAŢII

Imobil împrejmuit/ neîmprejmuit	Imobil contestat/ necontestat	Alte observaţii
Neîmprejmuit		DIFERENȚA DE SUPRAFAȚĂ DE 1636 MP SE REGĂSE ȘTE LA ID 160225.

Persoană Fizică Autorizată de ANCPI să execute lucrări de cadastru, geodezie și cartografie
CERTIFICAT DE AUTORIZARE
Seria RO-B-J
Nr. 1767/20.02.2020
S.C. TOTAL BUSINESS LAND S.R.L.
Clasa I

REGISTRUL CADASTRAL AL IMOBILELOR

ANEXA Nr. 2

UAT Mogoşeşti-Siret
Zonă cooperativizată (Co)

Sector cadastral nr. 16

1. DESCRIEREA IMOBILULUI

DATE TEREN											DATE CONSTRUCŢII					
Identificator teren	Adresă imobil	Număr cadastral	Nr. CF	Suprafaţa măsurată	Intravilan / extra.(I/E)	Nr. top.	Nr. tarla	Nr. parcelă	Categorie folosinţă	Suprafaţă parcelă	Identificator construcţie	Cod grupă destinaţie	Suprafaţa construită	Nr. niveluri	Nr. CF	Constr. cu acte (DA/NU)
160226	Extravilan, UAT. Mogoşeşti-Siret, Jud. Iași; (Tarla: 30, Parcela: 304/33)			967	E		30	304/33	A	967						

2. PROPRIETATEA / POSESIA

Titularul dreptului / posesiei			Proprietar=1 / Posesor=0	Data naşterii / CUI	Domiciliu / Sediu	Cota parte	Identificator entitate asociată	Cotă parte teren UI	Mod de dobândire	Act juridic			Obs. privitoare la proprietar
Nume / Denumire	Iniţiala tatălui	Prenume								Tip act	Nr. act / data	Emitent	
OLARIU	V	MARIA	1		Loc. Mogosesti-Siret, UAT. Mogoşeşti-Siret, Jud. Iași	1/1	160226		Reconstituire	act administrativ	94356 / 15.03.1994	CJPSDDPAT IA ȘI	LIPSĂ CNP

3. SARCINI / DEZMEMBRĂMINTE

Titular			Data naşterii / CUI	Domiciliu / Sediu	Tipul sarcinii sau al dezmembrămintelor dreptului de proprietate	Cota parte	Identificator entitate asociată	Act juridic			Valoare ipotecă	Tip monedă
Nume / Denumire	Iniţiala tatălui	Prenume						Tip act	Nr. act / data	Emitent		
-	-	-	-	-	-	-	-	-	-	-	-	-

4. NOTĂRI, PROCESE, INTERDICŢII

Tipul notării	Tip act	Nr. act/ data	Emitent	Identificator entitate asociată
-	-	-	-	-

5. OBSERVAŢII

Imobil împrejmuit/ neîmprejmuit	Imobil contestat/ necontestat	Alte observaţii
Neîmprejmuit		DIFERENȚA DE SUPRAFAȚĂ DE 633 MP SE REGĂSE ȘTE LA ID 160240.

Persoană Fizică Autorizată de ANCPI să execute lucrări de cadastru, geodezie și cartografie
CERTIFICAT DE AUTORIZARE
Seria RO-B-J
Nr. 1767/20.02.2020
S.C. TOTAL BUSINESS LAND S.R.L.
Clasa I

REGISTRUL CADASTRAL AL IMOBILELOR

ANEXA Nr. 2

UAT Mogoşeşti-Siret
Zonă cooperativizată (Co)

Sector cadastral nr. 16

1. DESCRIEREA IMOBILULUI

DATE TEREN										DATE CONSTRUCŢII					
Identificator teren	Adresă imobil	Număr cadastral	Nr. CF	Suprafaţa măsurată	Intravilan / extra.(I/E)	Nr. top.	Nr. tarla	Nr. parcelă	Categorie folosinţă	Suprafaţă parcelă	Identificator construcţie	Cod grupă destinaţie	Suprafaţa construită	Nr. niveluri	Nr. CF	Constr. cu acte (DA/NU)
160227	Extravilan, UAT. Mogoşeşti-Siret, Jud. Iași; (Tarla: 30, Parcela: 304/32)			2713	E		30	304/32	A	2713						

2. PROPRIETATEA / POSESIA

Titularul dreptului / posesiei			Proprietar=1 / Posesor=0	Data naşterii / CUI	Domiciliu / Sediu	Cota parte	Identificator entitate asociată	Cotă parte teren UI	Mod de dobândire	Act juridic			Obs. privitoare la proprietar
Nume / Denumire	Iniţiala tatălui	Prenume								Tip act	Nr. act / data	Emitent	
OLARIU		VASILE	1	25.11.1967	Loc. Muncelu de Sus, UAT. Mogoşeşti-Siret, Jud. Iași	1/1	160227		Ieșire Din Indiviziune	act notarial	580 / 14.04.2021	NP CORDONEANU ELENA-CRISTINA	

3. SARCINI / DEZMEMBRĂMINTE

Titular			Data naşterii / CUI	Domiciliu / Sediu	Tipul sarcinii sau al dezmembrămintelor dreptului de proprietate	Cota parte	Identificator entitate asociată	Act juridic			Valoare ipotecă	Tip monedă
Nume / Denumire	Iniţiala tatălui	Prenume						Tip act	Nr. act / data	Emitent		
-	-	-	-	-	-	-	-	-	-	-	-	-

4. NOTĂRI, PROCESE, INTERDICŢII

Tipul notării	Tip act	Nr. act/ data	Emitent	Identificator entitate asociată
-	-	-	-	-

5. OBSERVAŢII

Imobil împrejmuit/ neîmprejmuit	Imobil contestat/ necontestat	Alte observaţii
Neîmprejmuit		DIFERENȚA DE SUPRAFAȚĂ DE 1787 MP SE REGĂSE ȘTE LA ID 160239.

REGISTRUL CADASTRAL AL IMOBILELOR

UAT Mogoşeşti-Siret
Zonă cooperativizată (Co)

Sector cadastral nr. 16

1. DESCRIEREA IMOBILULUI

DATE TEREN											DATE CONSTRUCŢII					
Identificator teren	Adresă imobil	Număr cadastral	Nr. CF	Suprafaţa măsurată	Intravilan / extra.(I/E)	Nr. top.	Nr. tarla	Nr. parcelă	Categorie folosinţă	Suprafaţă parcelă	Identificator construcţie	Cod grupă destinaţie	Suprafaţa construită	Nr. niveluri	Nr. CF	Constr. cu acte (DA/NU)
160228	Extravilan, UAT. Mogoşeşti-Siret, Jud. Iași; (Tarla: 30, Parcela: 304/25)			2703	E		30	304/25	A	2703						

2. PROPRIETATEA / POSESIA

Titularul dreptului / posesiei			Proprietar=1 / Posesor=0	Data naşterii / CUI	Domiciliu / Sediu	Cota parte	Identificator entitate asociată	Cotă parte teren UI	Mod de dobândire	Act juridic			Obs. privitoare la proprietar
Nume / Denumire	Iniţiala tatălui	Prenume								Tip act	Nr. act / data	Emitent	
OLARIU		VASILE	1		Loc. Mogosesti-Siret, UAT. Mogoşeşti-Siret, Jud. Iași	1/1	160228		Reconstituire	act administrativ	94141 / 02.12.1993	CJPSDDPAT IA ȘI	LIPSĂ CNP
OLARIU	C	COSTACHE	1		Loc. Mogosesti-Siret, UAT. Mogoşeşti-Siret, Jud. Iași								LIPSĂ CNP
BLAGA	C	RARIȚA	1		Loc. Mogosesti-Siret, UAT. Mogoşeşti-Siret, Jud. Iași								LIPSĂ CNP
GRĂDINARU	C	MARIA	1		Loc. Mogosesti-Siret, UAT. Mogoşeşti-Siret, Jud. Iași								LIPSĂ CNP
OLARIU	C	DUMITRU	1		Loc. Mogosesti-Siret, UAT. Mogoşeşti-Siret, Jud. Iași								LIPSĂ CNP
CĂSERIU	C	CATINCA	1		Loc. Mogosesti-Siret, UAT. Mogoşeşti-Siret, Jud. Iași								LIPSĂ CNP
PRISACĂ		AURICA	1		Loc. Mogosesti-Siret, UAT. Mogoşeşti-Siret, Jud. Iași								LIPSĂ CNP
ANTON		ANISOARA	1		Loc. Mogosesti-Siret, UAT. Mogoşeşti-Siret, Jud. Iași								LIPSĂ CNP
OLARIU	C	VIRGIL	1		Loc. Mogosesti-Siret, UAT. Mogoşeşti-Siret, Jud. Iași								LIPSĂ CNP
GÎSCĂ	C	ELENA	1		Loc. Mogosesti-Siret, UAT. Mogoşeşti-Siret, Jud. Iași								LIPSĂ CNP

Persoană Fizică Autorizată de ANCPI să execute lucrări de cadastru, geodezie și cartografie
CERTIFICAT DE AUTORIZARE
Seria RO-B-J
Nr. 1767/20.02.2020
S.C. TOTAL BUSINESS LAND S.R.L.
Clasa I

3. SARCINI / DEZMEMBRĂMINTE

Titular			Data naşterii / CUI	Domiciliu / Sediu	Tipul sarcinii sau al dezmembrămintelor dreptului de proprietate	Cota parte	Identificator entitate asociată	Act juridic			Valoare ipotecă	Tip monedă
Nume / Denumire	Iniţiala tatălui	Prenume						Tip act	Nr. act / data	Emitent		
-	-	-	-	-	-	-	-	-	-	-	-	-

4. NOTĂRI, PROCESE, INTERDICŢII

Tipul notării	Tip act	Nr. act/ data	Emitent	Identificator entitate asociată
-	-	-	-	-

5. OBSERVAŢII

Imobil împrejmuit/ neîmprejmuit	Imobil contestat/ necontestat	Alte observaţii
Neîmprejmuit		DIFERENȚA DE SUPRAFAȚĂ DE 1797 MP SE REGĂSE ȘTE LA ID 160238.

REGISTRUL CADASTRAL AL IMOBILELOR

ANEXA Nr. 2

UAT Mogoşeşti-Siret
Zonă cooperativizată (Co)

Sector cadastral nr. 16

1. DESCRIEREA IMOBILULUI

DATE TEREN											DATE CONSTRUCŢII					
Identificator teren	Adresă imobil	Număr cadastral	Nr. CF	Suprafaţa măsurată	Intravilan / extra.(I/E)	Nr. top.	Nr. tarla	Nr. parcelă	Categorie folosinţă	Suprafaţă parcelă	Identificator construcţie	Cod grupă destinaţie	Suprafaţa construită	Nr. niveluri	Nr. CF	Constr. cu acte (DA/NU)
160229	Extravilan, UAT. Mogoşeşti-Siret, Jud. Iași; (Tarla: 30, Parcela: 304/26)			3229	E		30	304/26	A	3229						

2. PROPRIETATEA / POSESIA

Titularul dreptului / posesiei			Proprietar=1 / Posesor=0	Data naşterii / CUI	Domiciliu / Sediu	Cota parte	Identificator entitate asociată	Cotă parte teren UI	Mod de dobândire	Act juridic			Obs. privitoare la proprietar
Nume / Denumire	Iniţiala tatălui	Prenume								Tip act	Nr. act / data	Emitent	
CHELARIU	C	ION	1		Loc. Mogosesti-Siret, UAT. Mogoşeşti-Siret, Jud. Iași	1/1	160229		Reconstituire	act normativ	94506 / 26.05.2003	CJPSDDPAT IA ȘI	LIPSĂ CNP

3. SARCINI / DEZMEMBRĂMINTE

Titular			Data naşterii / CUI	Domiciliu / Sediu	Tipul sarcinii sau al dezmembrămintelor dreptului de proprietate	Cota parte	Identificator entitate asociată	Act juridic			Valoare ipotecă	Tip monedă
Nume / Denumire	Iniţiala tatălui	Prenume						Tip act	Nr. act / data	Emitent		
-	-	-	-	-	-	-	-	-	-	-	-	-

4. NOTĂRI, PROCESE, INTERDICŢII

Tipul notării	Tip act	Nr. act/ data	Emitent	Identificator entitate asociată
-	-	-	-	-

5. OBSERVAŢII

Imobil împrejmuit/ neîmprejmuit	Imobil contestat/ necontestat	Alte observaţii
Neîmprejmuit		DIFERENȚA DE SUPRAFAȚĂ DE 2171 MP SE REGĂSE ȘTE LA ID 160237.

Persoană Fizică Autorizată de ANCPI să execute lucrări de cadastru, geodezie și cartografie
CERTIFICAT DE AUTORIZARE
Seria RO-B-J
Nr. 1767/20.02.2020
S.C. TOTAL BUSINESS LAND S.R.L.
Clasa I

REGISTRUL CADASTRAL AL IMOBILELOR

ANEXA Nr. 2

UAT Mogoşeşti-Siret
Zonă cooperativizată (Co)

Sector cadastral nr. 16

1. DESCRIEREA IMOBILULUI

DATE TEREN											DATE CONSTRUCŢII					
Identificator teren	Adresă imobil	Număr cadastral	Nr. CF	Suprafaţa măsurată	Intravilan / extra.(I/E)	Nr. top.	Nr. tarla	Nr. parcelă	Categorie folosinţă	Suprafaţă parcelă	Identificator construcţie	Cod grupă destinaţie	Suprafaţa construită	Nr. niveluri	Nr. CF	Constr. cu acte (DA/NU)
160230	Extravilan, UAT. Mogoşeşti-Siret, Jud. Iaşi; (Tarla: 30, Parcela: 301/2)			1603	E		30	301/2	A	1603						

2. PROPRIETATEA / POSESIA

Titularul dreptului / posesiei			Proprietar=1 / Posesor=0	Data naşterii / CUI	Domiciliu / Sediu	Cota parte	Identificator entitate asociată	Cotă parte teren UI	Mod de dobândire	Act juridic			Obs. privitoare la proprietar
Nume / Denumire	Iniţiala tatălui	Prenume								Tip act	Nr. act / data	Emitent	
LUNGU	C GHE GHE	VASILE	1		Loc. Mogosesti-Siret, UAT. Mogoşeşti-Siret, Jud. Iași	1/1	160230		Reconstituire	act administrativ	93977 / 17.09.1993	CJPSDDPAT IA ȘI	LIPSĂ CNP

3. SARCINI / DEZMEMBRĂMINTE

Titular			Data naşterii / CUI	Domiciliu / Sediu	Tipul sarcinii sau al dezmembrămintelor dreptului de proprietate	Cota parte	Identificator entitate asociată	Act juridic			Valoare ipotecă	Tip monedă
Nume / Denumire	Iniţiala tatălui	Prenume						Tip act	Nr. act / data	Emitent		
-	-	-	-	-	-	-	-	-	-	-	-	-

4. NOTĂRI, PROCESE, INTERDICŢII

Tipul notării	Tip act	Nr. act/ data	Emitent	Identificator entitate asociată
-	-	-	-	-

5. OBSERVAŢII

Imobil împrejmuit/ neîmprejmuit	Imobil contestat/ necontestat	Alte observaţii
Neîmprejmuit		DIFERENȚA DE SUPRAFAȚĂ DE 1097 MP SE REGĂSE ȘTE LA ID 160236. CONFORM PLANULUI CADASTRAL SUPRAPUS PESTE MĂSURĂTORI IMOBILUL SE REGĂSE ȘTE ÎN PARCELA A304.

Persoană Fizică Autorizată de ANCPI să execute lucrări de cadastru, geodezie și cartografie
CERTIFICAT DE AUTORIZARE
Seria RO-B-J
Nr. 1767/20.02.2020
S.C. TOTAL BUSINESS LAND S.R.L.
Clasa I

REGISTRUL CADASTRAL AL IMOBILELOR

ANEXA Nr. 2

UAT Mogoşeşti-Siret
Zonă cooperativizată (Co)

Sector cadastral nr. 16

1. DESCRIEREA IMOBILULUI

DATE TEREN											DATE CONSTRUCŢII					
Identificator teren	Adresă imobil	Număr cadastral	Nr. CF	Suprafaţa măsurată	Intravilan / extra.(I/E)	Nr. top.	Nr. tarla	Nr. parcelă	Categorie folosinţă	Suprafaţă parcelă	Identificator construcţie	Cod grupă destinaţie	Suprafaţa construită	Nr. niveluri	Nr. CF	Constr. cu acte (DA/NU)
160231	Extravilan, UAT. Mogoşeşti-Siret, Jud. Iași; (Tarla: 30, Parcela: 301/2/92)			1153	E		30	301/2/92	A	1153						

2. PROPRIETATEA / POSESIA

Titularul dreptului / posesiei			Proprietar=1 / Posesor=0	Data naşterii / CUI	Domiciliu / Sediu	Cota parte	Identificator entitate asociată	Cotă parte teren UI	Mod de dobândire	Act juridic			Obs. privitoare la proprietar
Nume / Denumire	Iniţiala tatălui	Prenume								Tip act	Nr. act / data	Emitent	
DUMITRACHE		JENICA	1		Loc. Mogosesti-Siret, UAT. Mogoşeşti-Siret, Jud. Iași	1/1	160231		Reconstituire	act administrativ	94306 / 02.03.1994	CJPSDDPAT IA ȘI	LIPSĂ CNP
MUNTIANU	T	ELENA	1		Loc. Mogosesti-Siret, UAT. Mogoşeşti-Siret, Jud. Iași								LIPSĂ CNP

3. SARCINI / DEZMEMBRĂMINTE

Titular			Data naşterii / CUI	Domiciliu / Sediu	Tipul sarcinii sau al dezmembrămintelor dreptului de proprietate	Cota parte	Identificator entitate asociată	Act juridic			Valoare ipotecă	Tip monedă
Nume / Denumire	Iniţiala tatălui	Prenume						Tip act	Nr. act / data	Emitent		
-	-	-	-	-	-	-	-	-	-	-	-	-

4. NOTĂRI, PROCESE, INTERDICŢII

Tipul notării	Tip act	Nr. act/ data	Emitent	Identificator entitate asociată
-	-	-	-	-

5. OBSERVAŢII

Imobil împrejmuit/ neîmprejmuit	Imobil contestat/ necontestat	Alte observaţii
Neîmprejmuit		DIFERENȚA DE SUPRAFAȚĂ DE 1047 MP SE REGĂSEȘTE LA ID 160235 CONFORM PLANULUI CADASTRAL SUPRAPUS PESTE MĂSURĂTORI IMOBILUL SE REGĂSEȘTE ÎN PARCELA A304.

REGISTRUL CADASTRAL AL IMOBILELOR

ANEXA Nr. 2

UAT Mogoşeşti-Siret
Zonă cooperativizată (Co)

Sector cadastral nr. 16

1. DESCRIEREA IMOBILULUI

DATE TEREN											DATE CONSTRUCŢII					
Identificator teren	Adresă imobil	Număr cadastral	Nr. CF	Suprafaţa măsurată	Intravilan / extra.(I/E)	Nr. top.	Nr. tarla	Nr. parcelă	Categorie folosinţă	Suprafaţă parcelă	Identificator construcţie	Cod grupă destinaţie	Suprafaţa construită	Nr. niveluri	Nr. CF	Constr. cu acte (DA/NU)
160232	Extravilan, UAT. Mogoşeşti-Siret, Jud. Iași; (Tarla: 32, Parcela: 31/175)			709	E		32	31/175	A	709						

2. PROPRIETATEA / POSESIA

Titularul dreptului / posesiei			Proprietar=1 / Posesor=0	Data naşterii / CUI	Domiciliu / Sediu	Cota parte	Identificator entitate asociată	Cotă parte teren UI	Mod de dobândire	Act juridic			Obs. privitoare la proprietar
Nume / Denumire	Iniţiala tatălui	Prenume								Tip act	Nr. act / data	Emitent	
CADAR		MARIA	1		Loc. Mogosesti-Siret, UAT. Mogoşeşti-Siret, Jud. Iași	1/1	160232		Reconstituire	act administrativ	95479 / 18.03.2002	CJPSDDPAT IA ȘI	LIPSĂ CNP

3. SARCINI / DEZMEMBRĂMINTE

Titular			Data naşterii / CUI	Domiciliu / Sediu	Tipul sarcinii sau al dezmembrămintelor dreptului de proprietate	Cota parte	Identificator entitate asociată	Act juridic			Valoare ipotecă	Tip monedă
Nume / Denumire	Iniţiala tatălui	Prenume						Tip act	Nr. act / data	Emitent		
-	-	-	-	-	-	-	-	-	-	-	-	-

4. NOTĂRI, PROCESE, INTERDICŢII

Tipul notării	Tip act	Nr. act/ data	Emitent	Identificator entitate asociată
-	-	-	-	-

5. OBSERVAŢII

Imobil împrejmuit/ neîmprejmuit	Imobil contestat/ necontestat	Alte observaţii
Neîmprejmuit		DIFERENȚA DE SUPRAFAȚĂ DE 1391 MP SE REGĂSE ȘTE LA ID 160234. CONFORM PLANULUI CADASTRAL SUPRAPUS PESTE MĂSURĂTORI IMOBILUL SE REGĂSE ȘTE ÎN TARLAUA 30, PARCELA A304.

REGISTRUL CADASTRAL AL IMOBILELOR

ANEXA Nr. 2

UAT Mogoşeşti-Siret
Zonă cooperativizată (Co)

Sector cadastral nr. 16

1. DESCRIEREA IMOBILULUI

DATE TEREN										DATE CONSTRUCŢII					
Identificator teren	Adresă imobil	Număr cadastral	Nr. CF	Suprafaţa măsurată	Intravilan / extra.(I/E)	Nr. top.	Nr. tarla	Nr. parcelă	Categorie folosinţă	Suprafaţă parcelă	Identificator construcţie	Cod grupă destinaţie	Suprafaţa construită	Nr. niveluri	Nr. CF	Constr. cu acte (DA/NU)
160233	Extravilan, UAT. Mogoşeşti-Siret, Jud. Iași; (Tarla: 30, Parcela: 304/35)			1100	E		30	304/35	A	1100						

2. PROPRIETATEA / POSESIA

Titularul dreptului / posesiei			Proprietar=1 / Posesor=0	Data naşterii / CUI	Domiciliu / Sediu	Cota parte	Identificator entitate asociată	Cotă parte teren UI	Mod de dobândire	Act juridic			Obs. privitoare la proprietar
Nume / Denumire	Iniţiala tatălui	Prenume								Tip act	Nr. act / data	Emitent	
PINTILIE	V	MARIA	1		Loc. Neidentificata, UAT. Mogoşeşti-Siret, Jud. Iași	1/1	160233		Reconstituire	act administrativ	94142 / 02.12.1993	CJPSDDPAT IA ȘI	LIPSA CNP
CÎMPIANU	V	CATINCA	1		Loc. Neidentificata, UAT. Mogoşeşti-Siret, Jud. Iași								LIPSA CNP
ANTOCI	V	OLIMPIA			Loc. Mogosesti-Siret, UAT. Mogoşeşti-Siret, Jud. Iași		160233			hotărâre judecătorească	1958 / 19.10.2009	JUDECĂTORIA PA ȘCANI	LIPSĂ CNP

3. SARCINI / DEZMEMBRĂMINTE

Titular			Data naşterii / CUI	Domiciliu / Sediu	Tipul sarcinii sau al dezmembrămintelor dreptului de proprietate	Cota parte	Identificator entitate asociată	Act juridic			Valoare ipotecă	Tip monedă
Nume / Denumire	Iniţiala tatălui	Prenume						Tip act	Nr. act / data	Emitent		
-	-	-	-	-	-	-	-	-	-	-	-	-

4. NOTĂRI, PROCESE, INTERDICŢII

Tipul notării	Tip act	Nr. act/ data	Emitent	Identificator entitate asociată
Se notează sentința civilă nr.1958 din data de 19.10.2009 din dosarul cu nr.:2832/866/2009	hotărâre judecătorească	1958 / 19.10.2009	JUDECĂTORIA PA ȘCANI	160233

5. OBSERVAŢII

Imobil împrejmuit/ neîmprejmuit	Imobil contestat/ necontestat	Alte observaţii
Neîmprejmuit		CONFORM PLANULUI CADASTRAL SUPRAPUS PESTE MĂSURĂTORI IMOBILUL SE REGĂSE ȘTE ÎN PARCELA A301.

Persoană fizică autorizată de ANCPI să execute lucrări de cadastru, fotogrametrie și cartografie
CERTIFICAT DE AUTORIZARE Seria A Nr. 1767/20.02.2020
S.C. TOTAL BUSINESS LAND S.R.L.
Clasa I

REGISTRUL CADASTRAL AL IMOBILELOR

ANEXA Nr. 2

UAT Mogoşeşti-Siret
Zonă cooperativizată (Co)

Sector cadastral nr. 16

1. DESCRIEREA IMOBILULUI

DATE TEREN											DATE CONSTRUCŢII					
Identificator teren	Adresă imobil	Număr cadastral	Nr. CF	Suprafaţa măsurată	Intravilan / extra.(I/E)	Nr. top.	Nr. tarla	Nr. parcelă	Categorie folosinţă	Suprafaţă parcelă	Identificator construcţie	Cod grupă destinaţie	Suprafaţa construită	Nr. niveluri	Nr. CF	Constr. cu acte (DA/NU)
160234	Extravilan, UAT. Mogoşeşti-Siret, Jud. Iași; (Tarla: 32, Parcela: 31/175)			1391	E		32	31/175	A	1391						

2. PROPRIETATEA / POSESIA

Titularul dreptului / posesiei			Proprietar=1 / Posesor=0	Data naşterii / CUI	Domiciliu / Sediu	Cota parte	Identificator entitate asociată	Cotă parte teren UI	Mod de dobândire	Act juridic			Obs. privitoare la proprietar
Nume / Denumire	Iniţiala tatălui	Prenume								Tip act	Nr. act / data	Emitent	
CADAR		MARIA	1		Loc. Mogosesti-Siret, UAT. Mogoşeşti-Siret, Jud. Iași	1/1	160234		Reconstituire	act administrativ	95479 / 18.03.2002	CJPSDDPAT IA ȘI	LIPSĂ CNP

3. SARCINI / DEZMEMBRĂMINTE

Titular			Data naşterii / CUI	Domiciliu / Sediu	Tipul sarcinii sau al dezmembrămintelor dreptului de proprietate	Cota parte	Identificator entitate asociată	Act juridic			Valoare ipotecă	Tip monedă
Nume / Denumire	Iniţiala tatălui	Prenume						Tip act	Nr. act / data	Emitent		
-	-	-	-	-	-	-	-	-	-	-	-	-

4. NOTĂRI, PROCESE, INTERDICŢII

Tipul notării	Tip act	Nr. act/ data	Emitent	Identificator entitate asociată
-	-	-	-	-

5. OBSERVAŢII

Imobil împrejmuit/ neîmprejmuit	Imobil contestat/ necontestat	Alte observaţii
Neîmprejmuit		DIFERENȚA DE SUPRAFAȚĂ DE 709 MP SE REGĂSEȘTE LA ID 160232. CONFORM PLANULUI CADASTRAL SUPRAPUS PESTE MĂSURĂTORI IMOBILUL SE REGĂSEȘTE ÎN TARLAUA 30, PARCELA A301/2.

REGISTRUL CADASTRAL AL IMOBILELOR

ANEXA Nr. 2

UAT Mogoşeşti-Siret
Zonă cooperativizată (Co)

Sector cadastral nr. 16

1. DESCRIEREA IMOBILULUI

DATE TEREN											DATE CONSTRUCŢII					
Identificator teren	Adresă imobil	Număr cadastral	Nr. CF	Suprafaţa măsurată	Intravilan / extra.(I/E)	Nr. top.	Nr. tarla	Nr. parcelă	Categorie folosinţă	Suprafaţă parcelă	Identificator construcţie	Cod grupă destinaţie	Suprafaţa construită	Nr. niveluri	Nr. CF	Constr. cu acte (DA/NU)
160235	Extravilan, UAT. Mogoşeşti-Siret, Jud. Iași; (Tarla: 30, Parcela: 301/2/92)			1047	E		30	301/2/92	A	1047						

2. PROPRIETATEA / POSESIA

Titularul dreptului / posesiei			Proprietar=1 / Posesor=0	Data naşterii / CUI	Domiciliu / Sediu	Cota parte	Identificator entitate asociată	Cotă parte teren UI	Mod de dobândire	Act juridic			Obs. privitoare la proprietar
Nume / Denumire	Iniţiala tatălui	Prenume								Tip act	Nr. act / data	Emitent	
DUMITRACHE		JENICA	1		Loc. Mogosesti-Siret, UAT. Mogoşeşti-Siret, Jud. Iași	1/1	160235		Reconstituire	act administrativ	94306 / 02.03.1994	CJPSDDPAT IA ȘI	LIPSĂ CNP
MUNTIANU	T	ELENA	1		Loc. Mogosesti-Siret, UAT. Mogoşeşti-Siret, Jud. Iași								LIPSĂ CNP

3. SARCINI / DEZMEMBRĂMINTE

Titular			Data naşterii / CUI	Domiciliu / Sediu	Tipul sarcinii sau al dezmembrămintelor dreptului de proprietate	Cota parte	Identificator entitate asociată	Act juridic			Valoare ipotecă	Tip monedă
Nume / Denumire	Iniţiala tatălui	Prenume						Tip act	Nr. act / data	Emitent		
-	-	-	-	-	-	-	-	-	-	-	-	-

4. NOTĂRI, PROCESE, INTERDICŢII

Tipul notării	Tip act	Nr. act/ data	Emitent	Identificator entitate asociată
-	-	-	-	-

5. OBSERVAŢII

Imobil împrejmuit/ neîmprejmuit	Imobil contestat/ necontestat	Alte observaţii
Neîmprejmuit		DIFERENȚA DE SUPRAFAȚĂ DE 1153 MP SE REGĂSESTE LA ID 160231.

Persoană Fizică Autorizată să execute lucrări de cadastru, geodezie și cartografie
CERTIFICAT DE AUTORIZARE
Seria RO-B-J
Nr. 1767/20.02.2020
S.C. TOTAL BUSINESS LAND S.R.L.
Clasa I

REGISTRUL CADASTRAL AL IMOBILELOR

ANEXA Nr. 2

UAT Mogoşeşti-Siret
Zonă cooperativizată (Co)

Sector cadastral nr. 16

1. DESCRIEREA IMOBILULUI

DATE TEREN											DATE CONSTRUCŢII					
Identificator teren	Adresă imobil	Număr cadastral	Nr. CF	Suprafaţa măsurată	Intravilan / extra.(I/E)	Nr. top.	Nr. tarla	Nr. parcelă	Categorie folosinţă	Suprafaţă parcelă	Identificator construcţie	Cod grupă destinaţie	Suprafaţa construită	Nr. niveluri	Nr. CF	Constr. cu acte (DA/NU)
160236	Extravilan, UAT. Mogoşeşti-Siret, Jud. Iaşi; (Tarla: 30, Parcela: 301/2)			1097	E		30	301/2	A	1097						

2. PROPRIETATEA / POSESIA

Titularul dreptului / posesiei			Proprietar=1 / Posesor=0	Data naşterii / CUI	Domiciliu / Sediu	Cota parte	Identificator entitate asociată	Cotă parte teren UI	Mod de dobândire	Act juridic			Obs. privitoare la proprietar
Nume / Denumire	Iniţiala tatălui	Prenume								Tip act	Nr. act / data	Emitent	
LUNGU	C GHE GHE	VASILE	1		Loc. Mogosesti-Siret, UAT. Mogoşeşti-Siret, Jud. Iași	1/1	160236		Reconstituire	act administrativ	93977 / 17.09.1993	CJPSDDPAT IA ȘI	LIPSĂ CNP

3. SARCINI / DEZMEMBRĂMINTE

Titular			Data naşterii / CUI	Domiciliu / Sediu	Tipul sarcinii sau al dezmembrămintelor dreptului de proprietate	Cota parte	Identificator entitate asociată	Act juridic			Valoare ipotecă	Tip monedă
Nume / Denumire	Iniţiala tatălui	Prenume						Tip act	Nr. act / data	Emitent		
-	-	-	-	-	-	-	-	-	-	-	-	-

4. NOTĂRI, PROCESE, INTERDICŢII

Tipul notării	Tip act	Nr. act/ data	Emitent	Identificator entitate asociată
-	-	-	-	-

5. OBSERVAŢII

Imobil împrejmuit/ neîmprejmuit	Imobil contestat/ necontestat	Alte observaţii
Neîmprejmuit		DIFERENȚA DE SUPRAFAȚĂ DE 1603 MP SE REGĂSE ȘTE LA ID 160230.

REGISTRUL CADASTRAL AL IMOBILELOR

ANEXA Nr. 2

UAT Mogoşeşti-Siret
Zonă cooperativizată (Co)

Sector cadastral nr. 16

1. DESCRIEREA IMOBILULUI

DATE TEREN											DATE CONSTRUCŢII					
Identificator teren	Adresă imobil	Număr cadastral	Nr. CF	Suprafaţa măsurată	Intravilan / extra.(I/E)	Nr. top.	Nr. tarla	Nr. parcelă	Categorie folosinţă	Suprafaţă parcelă	Identificator construcţie	Cod grupă destinaţie	Suprafaţa construită	Nr. niveluri	Nr. CF	Constr. cu acte (DA/NU)
160237	Extravilan, UAT. Mogoşeşti-Siret, Jud. Iași; (Tarla: 30, Parcela: 304/26)			2171	E		30	304/26	A	2171						

2. PROPRIETATEA / POSESIA

Titularul dreptului / posesiei			Proprietar=1 / Posesor=0	Data naşterii / CUI	Domiciliu / Sediu	Cota parte	Identificator entitate asociată	Cotă parte teren UI	Mod de dobândire	Act juridic			Obs. privitoare la proprietar
Nume / Denumire	Iniţiala tatălui	Prenume								Tip act	Nr. act / data	Emitent	
CHELARIU	C	ION	1		Loc. Mogosesti-Siret, UAT. Mogoşeşti-Siret, Jud. Iași	1/1	160237		Reconstituire	act normativ	94506 / 26.05.2003	CJPSDDPAT IA ȘI	LIPSĂ CNP

3. SARCINI / DEZMEMBRĂMINTE

Titular			Data naşterii / CUI	Domiciliu / Sediu	Tipul sarcinii sau al dezmembrămintelor dreptului de proprietate	Cota parte	Identificator entitate asociată	Act juridic			Valoare ipotecă	Tip monedă
Nume / Denumire	Iniţiala tatălui	Prenume						Tip act	Nr. act / data	Emitent		
-	-	-	-	-	-	-	-	-	-	-	-	-

4. NOTĂRI, PROCESE, INTERDICŢII

Tipul notării	Tip act	Nr. act/ data	Emitent	Identificator entitate asociată
-	-	-	-	-

5. OBSERVAŢII

Imobil împrejmuit/ neîmprejmuit	Imobil contestat/ necontestat	Alte observaţii
Neîmprejmuit		DIFERENȚA DE SUPRAFAȚĂ DE 3229 MP SE REGĂSE ȘTE LA ID 160229. CONFORM PLANULUI CADASTRAL SUPRAPUS PESTE MĂSURĂTORI IMOBILUL SE REGĂSE ȘTE ÎN PARCELA A301/2.

Persoană Fizică Autorizată de ANCPI să execute lucrări de cadastru, geodezie și cartografie
CERTIFICAT DE AUTORIZARE
Seria RO-B-J
Nr. 1767/20.02.2020
S.C. TOTAL BUSINESS LAND S.R.L.
Clasa I

REGISTRUL CADASTRAL AL IMOBILELOR

ANEXA Nr. 2

UAT Mogoşeşti-Siret
Zonă cooperativizată (Co)

Sector cadastral nr. 16

1. DESCRIEREA IMOBILULUI

DATE TEREN											DATE CONSTRUCŢII					
Identificator teren	Adresă imobil	Număr cadastral	Nr. CF	Suprafaţa măsurată	Intravilan / extra.(I/E)	Nr. top.	Nr. tarla	Nr. parcelă	Categorie folosinţă	Suprafaţă parcelă	Identificator construcţie	Cod grupă destinaţie	Suprafaţa construită	Nr. niveluri	Nr. CF	Constr. cu acte (DA/NU)
160238	Extravilan, UAT. Mogoşeşti-Siret, Jud. Iași; (Tarla: 30, Parcela: 304/25)			1797	E		30	304/25	A	1797						

2. PROPRIETATEA / POSESIA

Titularul dreptului / posesiei			Proprietar=1 / Posesor=0	Data naşterii / CUI	Domiciliu / Sediu	Cota parte	Identificator entitate asociată	Cotă parte teren UI	Mod de dobândire	Act juridic			Obs. privitoare la proprietar
Nume / Denumire	Iniţiala tatălui	Prenume								Tip act	Nr. act / data	Emitent	
OLARIU		VASILE	1		Loc. Mogosesti-Siret, UAT. Mogoşeşti-Siret, Jud. Iași	1/1	160238		Reconstituire	act administrativ	94141 / 02.12.1993	CJPSDDPAT IA ȘI	LIPSĂ CNP
OLARIU	C	COSTACHE	1		Loc. Mogosesti-Siret, UAT. Mogoşeşti-Siret, Jud. Iași								LIPSĂ CNP
BLAGA	C	RARIȚA	1		Loc. Mogosesti-Siret, UAT. Mogoşeşti-Siret, Jud. Iași								LIPSĂ CNP
GRĂDINARU	C	MARIA	1		Loc. Mogosesti-Siret, UAT. Mogoşeşti-Siret, Jud. Iași								LIPSĂ CNP
OLARIU	C	DUMITRU	1		Loc. Mogosesti-Siret, UAT. Mogoşeşti-Siret, Jud. Iași								LIPSĂ CNP
CĂSERIU	C	CATINCA	1		Loc. Mogosesti-Siret, UAT. Mogoşeşti-Siret, Jud. Iași								LIPSĂ CNP
PRISACĂ		AURICA	1		Loc. Mogosesti-Siret, UAT. Mogoşeşti-Siret, Jud. Iași								LIPSĂ CNP
ANTON		ANISOARA	1		Loc. Mogosesti-Siret, UAT. Mogoşeşti-Siret, Jud. Iași								LIPSĂ CNP
OLARIU	C	VIRGIL	1		Loc. Mogosesti-Siret, UAT. Mogoşeşti-Siret, Jud. Iași								LIPSĂ CNP
GÎSCĂ	C	ELENA	1		Loc. Mogosesti-Siret, UAT. Mogoşeşti-Siret, Jud. Iași								LIPSĂ CNP

Persoană Fizică Autorizată de ANCPI să execute lucrări de cadastru, geodezie și cartografie
CERTIFICAT DE AUTORIZARE
Seria RO-B-J
Nr. 1767/20.02.2020
S.C. TOTAL BUSINESS LAND S.R.L.
Clasa I

3. SARCINI / DEZMEMBRĂMINTE

Titular			Data naşterii / CUI	Domiciliu / Sediu	Tipul sarcinii sau al dezmembrămintelor dreptului de proprietate	Cota parte	Identificator entitate asociată	Act juridic			Valoare ipotecă	Tip monedă
Nume / Denumire	Iniţiala tatălui	Prenume						Tip act	Nr. act / data	Emitent		
-	-	-	-	-	-	-	-	-	-	-	-	-

4. NOTĂRI, PROCESE, INTERDICŢII

Tipul notării	Tip act	Nr. act/ data	Emitent	Identificator entitate asociată
-	-	-	-	-

5. OBSERVAŢII

Imobil împrejmuit/ neîmprejmuit	Imobil contestat/ necontestat	Alte observaţii
Neîmprejmuit		DIFERENȚA DE SUPRAFAȚĂ DE 2703 MP SE REGĂSE ȘTE LA ID 160228. CONFORM PLANULUI CADASTRAL SUPRAPUS PESTE MĂSURĂTORI IMOBILUL SE REGĂSE ȘTE ÎN PARCELA A301/2.

REGISTRUL CADASTRAL AL IMOBILELOR

ANEXA Nr. 2

UAT Mogoşeşti-Siret
Zonă cooperativizată (Co)

Sector cadastral nr. 16

1. DESCRIEREA IMOBILULUI

DATE TEREN											DATE CONSTRUCŢII					
Identificator teren	Adresă imobil	Număr cadastral	Nr. CF	Suprafaţa măsurată	Intravilan / extra.(I/E)	Nr. top.	Nr. tarla	Nr. parcelă	Categorie folosinţă	Suprafaţă parcelă	Identificator construcţie	Cod grupă destinaţie	Suprafaţa construită	Nr. niveluri	Nr. CF	Constr. cu acte (DA/NU)
160239	Extravilan, UAT. Mogoşeşti-Siret, Jud. Iași; (Tarla: 30, Parcela: 304/32)			1787	E		30	304/32	A	1787						

2. PROPRIETATEA / POSESIA

Titularul dreptului / posesiei			Proprietar=1 / Posesor=0	Data naşterii / CUI	Domiciliu / Sediu	Cota parte	Identificator entitate asociată	Cotă parte teren UI	Mod de dobândire	Act juridic			Obs. privitoare la proprietar
Nume / Denumire	Iniţiala tatălui	Prenume								Tip act	Nr. act / data	Emitent	
OLARIU		VASILE	1	25.11.1967	Loc. Muncelu de Sus, UAT. Mogoşeşti-Siret, Jud. Iași	1/1	160239		Ieșire Din Indiviziune	act notarial	580 / 14.04.2021	NP CORDONEANU ELENA-CRISTINA	

3. SARCINI / DEZMEMBRĂMINTE

Titular			Data naşterii / CUI	Domiciliu / Sediu	Tipul sarcinii sau al dezmembrămintelor dreptului de proprietate	Cota parte	Identificator entitate asociată	Act juridic			Valoare ipotecă	Tip monedă
Nume / Denumire	Iniţiala tatălui	Prenume						Tip act	Nr. act / data	Emitent		
-	-	-	-	-	-	-	-	-	-	-	-	-

4. NOTĂRI, PROCESE, INTERDICŢII

Tipul notării	Tip act	Nr. act/ data	Emitent	Identificator entitate asociată
-	-	-	-	-

5. OBSERVAŢII

Imobil împrejmuit/ neîmprejmuit	Imobil contestat/ necontestat	Alte observaţii
Neîmprejmuit		DIFERENȚA DE SUPRAFAȚĂ DE 2713 MP SE REGĂSE ȘTE LA ID 160227. CONFORM PLANULUI CADASTRAL SUPRAPUS PESTE MĂSURĂTORI IMOBILUL SE REGĂSE ȘTE ÎN PARCELA A301/2.

Persoană Fizică Autorizată de ANCPI să execute lucrări de cadastru, geodezie și cartografie
CERTIFICAT DE AUTORIZARE
Seria RO-B-J
Nr. 1767/20.02.2020
S.C. TOTAL BUSINESS LAND S.R.L.
Clasa I

REGISTRUL CADASTRAL AL IMOBILELOR

ANEXA Nr. 2

UAT Mogoşeşti-Siret
Zonă cooperativizată (Co)

Sector cadastral nr. 16

1. DESCRIEREA IMOBILULUI

DATE TEREN											DATE CONSTRUCŢII					
Identificator teren	Adresă imobil	Număr cadastral	Nr. CF	Suprafaţa măsurată	Intravilan / extra.(I/E)	Nr. top.	Nr. tarla	Nr. parcelă	Categorie folosinţă	Suprafaţă parcelă	Identificator construcţie	Cod grupă destinaţie	Suprafaţa construită	Nr. niveluri	Nr. CF	Constr. cu acte (DA/NU)
160240	Extravilan, UAT. Mogoşeşti-Siret, Jud. Iași; (Tarla: 30, Parcela: 304/33)			633	E		30	304/33	A	633						

2. PROPRIETATEA / POSESIA

Titularul dreptului / posesiei			Proprietar=1 / Posesor=0	Data naşterii / CUI	Domiciliu / Sediu	Cota parte	Identificator entitate asociată	Cotă parte teren UI	Mod de dobândire	Act juridic			Obs. privitoare la proprietar
Nume / Denumire	Iniţiala tatălui	Prenume								Tip act	Nr. act / data	Emitent	
OLARIU	V	MARIA	1		Loc. Mogosesti-Siret, UAT. Mogoşeşti-Siret, Jud. Iași	1/1	160240		Reconstituire	act administrativ	94356 / 15.03.1994	CJPSDDPAT IA ȘI	LIPSĂ CNP

3. SARCINI / DEZMEMBRĂMINTE

Titular			Data naşterii / CUI	Domiciliu / Sediu	Tipul sarcinii sau al dezmembrămintelor dreptului de proprietate	Cota parte	Identificator entitate asociată	Act juridic			Valoare ipotecă	Tip monedă
Nume / Denumire	Iniţiala tatălui	Prenume						Tip act	Nr. act / data	Emitent		
-	-	-	-	-	-	-	-	-	-	-	-	-

4. NOTĂRI, PROCESE, INTERDICŢII

Tipul notării	Tip act	Nr. act/ data	Emitent	Identificator entitate asociată
-	-	-	-	-

5. OBSERVAŢII

Imobil împrejmuit/ neîmprejmuit	Imobil contestat/ necontestat	Alte observaţii
Neîmprejmuit		DIFERENȚA DE SUPRAFAȚĂ DE 967 MP SE REGĂSE ȘTE LA ID 160226. CONFORM PLANULUI CADASTRAL SUPRAPUS PESTE MĂSURĂTORI IMOBILUL SE REGĂSE ȘTE ÎN PARCELA A301/2.

Persoană Fizică Autorizată de ANCPI să execute lucrări de cadastru, geodezie și cartografie
CERTIFICAT DE AUTORIZARE
Seria RO-B-J
Nr. 1767/20.02.2020
S.C. TOTAL BUSINESS LAND S.R.L.
Clasa I

REGISTRUL CADASTRAL AL IMOBILELOR

ANEXA Nr. 2

UAT Mogoşeşti-Siret
Zonă cooperativizată (Co)

Sector cadastral nr. 16

1. DESCRIEREA IMOBILULUI

DATE TEREN											DATE CONSTRUCŢII					
Identificator teren	Adresă imobil	Număr cadastral	Nr. CF	Suprafaţa măsurată	Intravilan / extra.(I/E)	Nr. top.	Nr. tarla	Nr. parcelă	Categorie folosinţă	Suprafaţă parcelă	Identificator construcţie	Cod grupă destinaţie	Suprafaţa construită	Nr. niveluri	Nr. CF	Constr. cu acte (DA/NU)
160241	Extravilan, UAT. Mogoşeşti-Siret, Jud. Iași; (Tarla: 30, Parcela: 304/34)			1064	E		30	304/34	A	1064						

2. PROPRIETATEA / POSESIA

Titularul dreptului / posesiei			Proprietar=1 / Posesor=0	Data naşterii / CUI	Domiciliu / Sediu	Cota parte	Identificator entitate asociată	Cotă parte teren UI	Mod de dobândire	Act juridic			Obs. privitoare la proprietar
Nume / Denumire	Iniţiala tatălui	Prenume								Tip act	Nr. act / data	Emitent	
NISTOR		MARIA	1		Loc. Mogosesti-Siret, UAT. Mogoşeşti-Siret, Jud. Iași	1/1	160241		Reconstituire	act administrativ	94114 / 15.11.1993	CJPSDDPAT IASI	LIPSA CNP

3. SARCINI / DEZMEMBRĂMINTE

Titular			Data naşterii / CUI	Domiciliu / Sediu	Tipul sarcinii sau al dezmembrămintelor dreptului de proprietate	Cota parte	Identificator entitate asociată	Act juridic			Valoare ipotecă	Tip monedă
Nume / Denumire	Iniţiala tatălui	Prenume						Tip act	Nr. act / data	Emitent		
-	-	-	-	-	-	-	-	-	-	-	-	-

4. NOTĂRI, PROCESE, INTERDICŢII

Tipul notării	Tip act	Nr. act/ data	Emitent	Identificator entitate asociată
-	-	-	-	-

5. OBSERVAŢII

Imobil împrejmuit/ neîmprejmuit	Imobil contestat/ necontestat	Alte observaţii
Neîmprejmuit		DIFERENȚA DE SUPRAFAȚĂ DE 1636 MP SE REGĂSE ȘTE LA ID 160225. CONFORM PLANULUI CADASTRAL SUPRAPUS PESTE MĂSURĂTORI IMOBILUL SE REGĂSE ȘTE ÎN PARCELA A301/2.

Persoană Fizică Autorizată de ANCPI să execute lucrări de cadastru, geodezie și cartografie
CERTIFICAT DE AUTORIZARE
Seria RO-B-J
Nr. 1767/20.02.2020
S.C. TOTAL BUSINESS LAND S.R.L.
Clasa I

REGISTRUL CADASTRAL AL IMOBILELOR

ANEXA Nr. 2

UAT Mogoşeşti-Siret
Zonă cooperativizată (Co)

Sector cadastral nr. 16

1. DESCRIEREA IMOBILULUI

DATE TEREN											DATE CONSTRUCŢII					
Identificator teren	Adresă imobil	Număr cadastral	Nr. CF	Suprafaţa măsurată	Intravilan / extra.(I/E)	Nr. top.	Nr. tarla	Nr. parcelă	Categorie folosinţă	Suprafaţă parcelă	Identificator construcţie	Cod grupă destinaţie	Suprafaţa construită	Nr. niveluri	Nr. CF	Constr. cu acte (DA/NU)
160242	Extravilan, UAT. Mogoşeşti-Siret, Jud. Iași; (Tarla: 30, Parcela: 304/30)			707	E		30	304/30	A	707						

2. PROPRIETATEA / POSESIA

Titularul dreptului / posesiei			Proprietar=1 / Posesor=0	Data naşterii / CUI	Domiciliu / Sediu	Cota parte	Identificator entitate asociată	Cotă parte teren UI	Mod de dobândire	Act juridic			Obs. privitoare la proprietar
Nume / Denumire	Iniţiala tatălui	Prenume								Tip act	Nr. act / data	Emitent	
PĂULEȚI		VERONA	1		Loc. Mogosesti-Siret, UAT. Mogoşeşti-Siret, Jud. Iași	1/1	160242		Reconstituire	act administrativ	94183 / 20.12.1993	CJPSDDPAT IA ȘI	LIPSĂ CNP

3. SARCINI / DEZMEMBRĂMINTE

Titular			Data naşterii / CUI	Domiciliu / Sediu	Tipul sarcinii sau al dezmembrămintelor dreptului de proprietate	Cota parte	Identificator entitate asociată	Act juridic			Valoare ipotecă	Tip monedă
Nume / Denumire	Iniţiala tatălui	Prenume						Tip act	Nr. act / data	Emitent		
-	-	-	-	-	-	-	-	-	-	-	-	-

4. NOTĂRI, PROCESE, INTERDICŢII

Tipul notării	Tip act	Nr. act/ data	Emitent	Identificator entitate asociată
-	-	-	-	-

5. OBSERVAŢII

Imobil împrejmuit/ neîmprejmuit	Imobil contestat/ necontestat	Alte observaţii
Neîmprejmuit		DIFERENȚA DE SUPRAFAȚĂ DE 1093 MP SE REGĂSE ȘTE LA ID 160224. CONFORM PLANULUI CADASTRAL SUPRAPUS PESTE MĂSURĂTORI IMOBILUL SE REGĂSE ȘTE ÎN PARCELA A301/2.

REGISTRUL CADASTRAL AL IMOBILELOR

ANEXA Nr. 2

UAT Mogoşeşti-Siret
Zonă cooperativizată (Co)

Sector cadastral nr. 16

1. DESCRIEREA IMOBILULUI

DATE TEREN											DATE CONSTRUCŢII					
Identificator teren	Adresă imobil	Număr cadastral	Nr. CF	Suprafaţa măsurată	Intravilan / extra.(I/E)	Nr. top.	Nr. tarla	Nr. parcelă	Categorie folosinţă	Suprafaţă parcelă	Identificator construcţie	Cod grupă destinaţie	Suprafaţa construită	Nr. niveluri	Nr. CF	Constr. cu acte (DA/NU)
160243	Extravilan, UAT. Mogoşeşti-Siret, Jud. Iași; (Tarla: 30, Parcela: 304/24)			471	E		30	304/24	A	471						

2. PROPRIETATEA / POSESIA

Titularul dreptului / posesiei			Proprietar=1 / Posesor=0	Data naşterii / CUI	Domiciliu / Sediu	Cota parte	Identificator entitate asociată	Cotă parte teren UI	Mod de dobândire	Act juridic			Obs. privitoare la proprietar
Nume / Denumire	Iniţiala tatălui	Prenume								Tip act	Nr. act / data	Emitent	
PĂULEȚ	GH	VERONA	1		Loc. Mogosesti-Siret, UAT. Mogoşeşti-Siret, Jud. Iași	1/1	160243		Reconstituire	act administrativ	94184 / 20.12.1993	CJPSDDPAT IA ȘI	LIPSĂ CNP

3. SARCINI / DEZMEMBRĂMINTE

Titular			Data naşterii / CUI	Domiciliu / Sediu	Tipul sarcinii sau al dezmembrămintelor dreptului de proprietate	Cota parte	Identificator entitate asociată	Act juridic			Valoare ipotecă	Tip monedă
Nume / Denumire	Iniţiala tatălui	Prenume						Tip act	Nr. act / data	Emitent		
-	-	-	-	-	-	-	-	-	-	-	-	-

4. NOTĂRI, PROCESE, INTERDICŢII

Tipul notării	Tip act	Nr. act/ data	Emitent	Identificator entitate asociată
-	-	-	-	-

5. OBSERVAŢII

Imobil împrejmuit/ neîmprejmuit	Imobil contestat/ necontestat	Alte observaţii
Neîmprejmuit		DIFERENȚA DE SUPRAFAȚĂ DE 729 MP SE REGĂSEȘTE LA ID 160223. CONFORM PLANULUI CADASTRAL SUPRAPUS PESTE MĂSURĂTORI IMOBILUL SE REGĂSEȘTE ÎN PARCELA A301/2.

REGISTRUL CADASTRAL AL IMOBILELOR

ANEXA Nr. 2

UAT Mogoşeşti-Siret
Zonă cooperativizată (Co)

Sector cadastral nr. 16

1. DESCRIEREA IMOBILULUI

DATE TEREN										DATE CONSTRUCŢII					
Identificator teren	Adresă imobil	Număr cadastral	Nr. CF	Suprafaţa măsurată	Intravilan / extra.(I/E)	Nr. top.	Nr. tarla	Nr. parcelă	Categorie folosinţă	Suprafaţă parcelă	Identificator construcţie	Cod grupă destinaţie	Suprafaţa construită	Nr. niveluri	Nr. CF	Constr. cu acte (DA/NU)
160244	Extravilan, UAT. Mogoşeşti-Siret, Jud. Iași; (Tarla: 30, Parcela: 304/23)			2225	E		30	304/23	A	2225						

2. PROPRIETATEA / POSESIA

Titularul dreptului / posesiei			Proprietar=1 / Posesor=0	Data naşterii / CUI	Domiciliu / Sediu	Cota parte	Identificator entitate asociată	Cotă parte teren UI	Mod de dobândire	Act juridic			Obs. privitoare la proprietar
Nume / Denumire	Iniţiala tatălui	Prenume								Tip act	Nr. act / data	Emitent	
BIRU		AGNESA	1		Loc. Mogosesti-Siret, UAT. Mogoşeşti-Siret, Jud. Iași	1/1	160244		Reconstituire	act administrativ	94355 / 15.03.1994	CJPSDDPAT IA ȘI	LIPSA CNP
BALINT		LUCIA	1		Loc. Mogosesti-Siret, UAT. Mogoşeşti-Siret, Jud. Iași								LIPSĂ CNP

3. SARCINI / DEZMEMBRĂMINTE

Titular			Data naşterii / CUI	Domiciliu / Sediu	Tipul sarcinii sau al dezmembrămintelor dreptului de proprietate	Cota parte	Identificator entitate asociată	Act juridic			Valoare ipotecă	Tip monedă
Nume / Denumire	Iniţiala tatălui	Prenume						Tip act	Nr. act / data	Emitent		
-	-	-	-	-	-	-	-	-	-	-	-	-

4. NOTĂRI, PROCESE, INTERDICŢII

Tipul notării	Tip act	Nr. act/ data	Emitent	Identificator entitate asociată
-	-	-	-	-

5. OBSERVAŢII

Imobil împrejmuit/ neîmprejmuit	Imobil contestat/ necontestat	Alte observaţii
Neîmprejmuit		DIFERENȚA DE SUPRAFAȚĂ DE 3475 MP SE REGĂSEȘTE LA ID 160222 CONFORM PLANULUI CADASTRAL SUPRAPUS PESTE MĂSURĂTORI IMOBILUL SE REGĂSEȘTE ÎN PARCELA A301/2.

REGISTRUL CADASTRAL AL IMOBILELOR

ANEXA Nr. 2

UAT Mogoşeşti-Siret
Zonă cooperativizată (Co)

Sector cadastral nr. 16

1. DESCRIEREA IMOBILULUI

DATE TEREN											DATE CONSTRUCŢII					
Identificator teren	Adresă imobil	Număr cadastral	Nr. CF	Suprafaţa măsurată	Intravilan / extra.(I/E)	Nr. top.	Nr. tarla	Nr. parcelă	Categorie folosinţă	Suprafaţă parcelă	Identificator construcţie	Cod grupă destinaţie	Suprafaţa construită	Nr. niveluri	Nr. CF	Constr. cu acte (DA/NU)
160245	Extravilan, UAT. Mogoşeşti-Siret, Jud. Iași; (Tarla: 30, Parcela: 304/22)			2285	E		30	304/22	A	2285						

2. PROPRIETATEA / POSESIA

Titularul dreptului / posesiei			Proprietar=1 / Posesor=0	Data naşterii / CUI	Domiciliu / Sediu	Cota parte	Identificator entitate asociată	Cotă parte teren UI	Mod de dobândire	Act juridic			Obs. privitoare la proprietar
Nume / Denumire	Iniţiala tatălui	Prenume								Tip act	Nr. act / data	Emitent	
BIRU	M	AGNESA	1		Loc. Mogosesti-Siret, UAT. Mogoşeşti-Siret, Jud. Iași	1/1	160245		Reconstituire	act administrativ	94482 / 17.05.1994	CJPSDDPAT IA ȘI	LIPSA CNP

3. SARCINI / DEZMEMBRĂMINTE

Titular			Data naşterii / CUI	Domiciliu / Sediu	Tipul sarcinii sau al dezmembrămintelor dreptului de proprietate	Cota parte	Identificator entitate asociată	Act juridic			Valoare ipotecă	Tip monedă
Nume / Denumire	Iniţiala tatălui	Prenume						Tip act	Nr. act / data	Emitent		
-	-	-	-	-	-	-	-	-	-	-	-	-

4. NOTĂRI, PROCESE, INTERDICŢII

Tipul notării	Tip act	Nr. act/ data	Emitent	Identificator entitate asociată
-	-	-	-	-

5. OBSERVAŢII

Imobil împrejmuit/ neîmprejmuit	Imobil contestat/ necontestat	Alte observaţii
Neîmprejmuit		DIFERENȚA DE SUPRAFAȚĂ DE 3615 MP SE REGĂSE ȘTE LA ID 160221. CONFORM PLANULUI CADASTRAL SUPRAPUS PESTE MĂSURĂTORI IMOBILUL SE REGĂSE ȘTE ÎN PARCELA A301/2.

REGISTRUL CADASTRAL AL IMOBILELOR

ANEXA Nr. 2

UAT Mogoşeşti-Siret
Zonă cooperativizată (Co)

Sector cadastral nr. 16

1. DESCRIEREA IMOBILULUI

DATE TEREN											DATE CONSTRUCŢII					
Identificator teren	Adresă imobil	Număr cadastral	Nr. CF	Suprafaţa măsurată	Intravilan / extra.(I/E)	Nr. top.	Nr. tarla	Nr. parcelă	Categorie folosinţă	Suprafaţă parcelă	Identificator construcţie	Cod grupă destinaţie	Suprafaţa construită	Nr. niveluri	Nr. CF	Constr. cu acte (DA/NU)
160246	Extravilan, UAT. Mogoşeşti-Siret, Jud. Iași; (Tarla: 30, Parcela: 304/21)			1998	E		30	304/21	A	1998						

2. PROPRIETATEA / POSESIA

Titularul dreptului / posesiei			Proprietar=1 / Posesor=0	Data naşterii / CUI	Domiciliu / Sediu	Cota parte	Identificator entitate asociată	Cotă parte teren UI	Mod de dobândire	Act juridic			Obs. privitoare la proprietar
Nume / Denumire	Iniţiala tatălui	Prenume								Tip act	Nr. act / data	Emitent	
BISOC	V	TEREZA	1		Loc. Mogosesti-Siret, UAT. Mogoşeşti-Siret, Jud. Iași	1/1	160246		Reconstituire	act administrativ	95433 / 17.11.1999	CJPSDDPAT IA ȘI	LIPSĂ CNP

3. SARCINI / DEZMEMBRĂMINTE

Titular			Data naşterii / CUI	Domiciliu / Sediu	Tipul sarcinii sau al dezmembrămintelor dreptului de proprietate	Cota parte	Identificator entitate asociată	Act juridic			Valoare ipotecă	Tip monedă
Nume / Denumire	Iniţiala tatălui	Prenume						Tip act	Nr. act / data	Emitent		
-	-	-	-	-	-	-	-	-	-	-	-	-

4. NOTĂRI, PROCESE, INTERDICŢII

Tipul notării	Tip act	Nr. act/ data	Emitent	Identificator entitate asociată
-	-	-	-	-

5. OBSERVAŢII

Imobil împrejmuit/ neîmprejmuit	Imobil contestat/ necontestat	Alte observaţii
Neîmprejmuit		DIFERENȚA DE SUPRAFAȚĂ DE 3202 MP SE REGĂSE ȘTE LA ID 160220. CONFORM PLANULUI CADASTRAL SUPRAPUS PESTE MĂSURĂTORI IMOBILUL SE REGĂSE ȘTE ÎN PARCELA A301/2.

Persoană Fizică Autorizată de ANCPI să execute lucrări de cadastru, geodezie și cartografie
CERTIFICAT DE AUTORIZARE
Seria RO-B-J
Nr. 1767/20.02.2020
S.C. TOTAL BUSINESS LAND S.R.L.
Clasa I

REGISTRUL CADASTRAL AL IMOBILELOR

ANEXA Nr. 2

UAT Mogoşeşti-Siret
Zonă cooperativizată (Co)

Sector cadastral nr. 16

1. DESCRIEREA IMOBILULUI

DATE TEREN											DATE CONSTRUCŢII					
Identificator teren	Adresă imobil	Număr cadastral	Nr. CF	Suprafaţa măsurată	Intravilan / extra.(I/E)	Nr. top.	Nr. tarla	Nr. parcelă	Categorie folosinţă	Suprafaţă parcelă	Identificator construcţie	Cod grupă destinaţie	Suprafaţa construită	Nr. niveluri	Nr. CF	Constr. cu acte (DA/NU)
160247	Extravilan, UAT. Mogoşeşti-Siret, Jud. Iaşi; (Tarla: 30, Parcela: 301/2)			355	E		30	301/2	A	355						

2. PROPRIETATEA / POSESIA

Titularul dreptului / posesiei			Proprietar=1 / Posesor=0	Data naşterii / CUI	Domiciliu / Sediu	Cota parte	Identificator entitate asociată	Cotă parte teren UI	Mod de dobândire	Act juridic			Obs. privitoare la proprietar
Nume / Denumire	Iniţiala tatălui	Prenume								Tip act	Nr. act / data	Emitent	
NEIDENTIFICAT		NEIDENTIFICAT	0		Loc. Mogosesti-Siret, UAT. Mogoşeşti-Siret, Jud. Iași	1/1	160247		Lege	act normativ	7 / 13.03.1996	PARLAMENTUL ROMÂNIEI	LIPSĂ CNP
							160247			act normativ	7 / 13.03.1996	PARLAMENTUL ROMÂNIEI	

3. SARCINI / DEZMEMBRĂMINTE

Titular			Data naşterii / CUI	Domiciliu / Sediu	Tipul sarcinii sau al dezmembrămintelor dreptului de proprietate	Cota parte	Identificator entitate asociată	Act juridic			Valoare ipotecă	Tip monedă
Nume / Denumire	Iniţiala tatălui	Prenume						Tip act	Nr. act / data	Emitent		
-	-	-	-	-	-	-	-	-	-	-	-	-

4. NOTĂRI, PROCESE, INTERDICŢII

Tipul notării	Tip act	Nr. act/ data	Emitent	Identificator entitate asociată
Se notează mențiunea de proprietar neidentificat.	act normativ	7 / 13.03.1996	PARLAMENTUL ROMÂNIEI	160247

5. OBSERVAŢII

Imobil împrejmuit/ neîmprejmuit	Imobil contestat/ necontestat	Alte observaţii
Neîmprejmuit		

Persoană Fizică Autorizată de ANCPI să execute lucrări de cadastru, geodezie și cartografie
CERTIFICAT DE AUTORIZARE
Seria RO-B-J
Nr. 1767/20.02.2020
S.C. TOTAL BUSINESS LAND S.R.L.
Clasa I

REGISTRUL CADASTRAL AL IMOBILELOR

ANEXA Nr. 2

UAT Mogoşeşti-Siret
Zonă cooperativizată (Co)

Sector cadastral nr. 16

1. DESCRIEREA IMOBILULUI

DATE TEREN											DATE CONSTRUCŢII					
Identificator teren	Adresă imobil	Număr cadastral	Nr. CF	Suprafaţa măsurată	Intravilan / extra.(I/E)	Nr. top.	Nr. tarla	Nr. parcelă	Categorie folosinţă	Suprafaţă parcelă	Identificator construcţie	Cod grupă destinaţie	Suprafaţa construită	Nr. niveluri	Nr. CF	Constr. cu acte (DA/NU)
160248	Extravilan, UAT. Mogoşeşti-Siret, Jud. Iași; (Tarla: 30, Parcela: 304/21)			2162	E		30	304/21	A	2162						

2. PROPRIETATEA / POSESIA

Titularul dreptului / posesiei			Proprietar=1 / Posesor=0	Data naşterii / CUI	Domiciliu / Sediu	Cota parte	Identificator entitate asociată	Cotă parte teren UI	Mod de dobândire	Act juridic			Obs. privitoare la proprietar
Nume / Denumire	Iniţiala tatălui	Prenume								Tip act	Nr. act / data	Emitent	
MARIAN		CLARA	1		Loc. Mogosesti-Siret, UAT. Mogoşeşti-Siret, Jud. Iași	1/1	160248		Reconstituire	act administrativ	95602 / 16.08.2002	CJPSDDPAT IA ȘI	LIPSĂ CNP
MARTINICĂ		AGNEZA	1		Loc. Mogosesti-Siret, UAT. Mogoşeşti-Siret, Jud. Iași								LIPSĂ CNP

3. SARCINI / DEZMEMBRĂMINTE

Titular			Data naşterii / CUI	Domiciliu / Sediu	Tipul sarcinii sau al dezmembrămintelor dreptului de proprietate	Cota parte	Identificator entitate asociată	Act juridic			Valoare ipotecă	Tip monedă
Nume / Denumire	Iniţiala tatălui	Prenume						Tip act	Nr. act / data	Emitent		
-	-	-	-	-	-	-	-	-	-	-	-	-

4. NOTĂRI, PROCESE, INTERDICŢII

Tipul notării	Tip act	Nr. act/ data	Emitent	Identificator entitate asociată
-	-	-	-	-

5. OBSERVAŢII

Imobil împrejmuit/ neîmprejmuit	Imobil contestat/ necontestat	Alte observaţii
Neîmprejmuit		DIFERENȚA DE SUPRAFAȚĂ DE 3538 MP SE REGĂSEȘTE LA ID 160218 CONFORM PLANULUI CADASTRAL SUPRAPUS PESTE MĂSURĂTORI IMOBILUL SE REGĂSEȘTE ÎN PARCELA A301/2.

Persoană Fizică Autorizată ANCPI să execute lucrări de cadastru, geodezie și cartografie
CERTIFICAT DE AUTORIZARE
Seria RO-B-J
Nr. 1767/20.02.2020
S.C. TOTAL BUSINESS LAND S.R.L.
Clasa I

REGISTRUL CADASTRAL AL IMOBILELOR

ANEXA Nr. 2

UAT Mogoşeşti-Siret
Zonă cooperativizată (Co)

Sector cadastral nr. 16

1. DESCRIEREA IMOBILULUI

DATE TEREN											DATE CONSTRUCŢII					
Identificator teren	Adresă imobil	Număr cadastral	Nr. CF	Suprafaţa măsurată	Intravilan / extra.(I/E)	Nr. top.	Nr. tarla	Nr. parcelă	Categorie folosinţă	Suprafaţă parcelă	Identificator construcţie	Cod grupă destinaţie	Suprafaţa construită	Nr. niveluri	Nr. CF	Constr. cu acte (DA/NU)
160249	Extravilan, UAT. Mogoşeşti-Siret, Jud. Iași; (Tarla: 30, Parcela: 301/20)			1910	E		30	301/20	A	1910						

2. PROPRIETATEA / POSESIA

Titularul dreptului / posesiei			Proprietar=1 / Posesor=0	Data naşterii / CUI	Domiciliu / Sediu	Cota parte	Identificator entitate asociată	Cotă parte teren UI	Mod de dobândire	Act juridic			Obs. privitoare la proprietar
Nume / Denumire	Iniţiala tatălui	Prenume								Tip act	Nr. act / data	Emitent	
COZMA	GH	IOAN	1		Loc. Mogosesti-Siret, UAT. Mogoşeşti-Siret, Jud. Iași	1/1	160249		Reconstituire	act administrativ	94200 / 01.02.1994	CJPSDDPAT IA ȘI	LIPSĂ CNP

3. SARCINI / DEZMEMBRĂMINTE

Titular			Data naşterii / CUI	Domiciliu / Sediu	Tipul sarcinii sau al dezmembrămintelor dreptului de proprietate	Cota parte	Identificator entitate asociată	Act juridic			Valoare ipotecă	Tip monedă
Nume / Denumire	Iniţiala tatălui	Prenume						Tip act	Nr. act / data	Emitent		
-	-	-	-	-	-	-	-	-	-	-	-	-

4. NOTĂRI, PROCESE, INTERDICŢII

Tipul notării	Tip act	Nr. act/ data	Emitent	Identificator entitate asociată
-	-	-	-	-

5. OBSERVAŢII

Imobil împrejmuit/ neîmprejmuit	Imobil contestat/ necontestat	Alte observaţii
Neîmprejmuit		DIFERENȚA DE SUPRAFAȚĂ DE 3190 MP SE REGĂSE ȘTE LA ID 160217.

Persoană Fizică Autorizată de ANCPI să execute lucrări de cadastru, geodezie și cartografie
CERTIFICAT DE AUTORIZARE
Seria RO-B-J
Nr. 1767/20.02.2020
S.C. TOTAL BUSINESS LAND S.R.L.
Clasa I

REGISTRUL CADASTRAL AL IMOBILELOR

ANEXA Nr. 2

UAT Mogoşeşti-Siret
Zonă cooperativizată (Co)

Sector cadastral nr. 16

1. DESCRIEREA IMOBILULUI

DATE TEREN											DATE CONSTRUCŢII					
Identificator teren	Adresă imobil	Număr cadastral	Nr. CF	Suprafaţa măsurată	Intravilan / extra.(I/E)	Nr. top.	Nr. tarla	Nr. parcelă	Categorie folosinţă	Suprafaţă parcelă	Identificator construcţie	Cod grupă destinaţie	Suprafaţa construită	Nr. niveluri	Nr. CF	Constr. cu acte (DA/NU)
160250	Extravilan, UAT. Mogoşeşti-Siret, Jud. Iași; (Tarla: 30, Parcela: 301/30)			780	E		30	301/30	A	780						

2. PROPRIETATEA / POSESIA

Titularul dreptului / posesiei			Proprietar=1 / Posesor=0	Data naşterii / CUI	Domiciliu / Sediu	Cota parte	Identificator entitate asociată	Cotă parte teren UI	Mod de dobândire	Act juridic			Obs. privitoare la proprietar
Nume / Denumire	Iniţiala tatălui	Prenume								Tip act	Nr. act / data	Emitent	
COZMA		IOAN	1		Loc. Mogosesti-Siret, UAT. Mogoşeşti-Siret, Jud. Iași	1/1	160250		Reconstituire	act administrativ	94040 / 12.10.1993	CJPSDDPAT IA ȘI	LIPSĂ CNP
COZMA		GHEORGHE	1		Loc. Mogosesti-Siret, UAT. Mogoşeşti-Siret, Jud. Iași								LIPSĂ CNP
DICU		VIRGINIA	1		Loc. Mogosesti-Siret, UAT. Mogoşeşti-Siret, Jud. Iași								LIPSĂ CNP
NICHITOAIE		ELISABETA	1		Loc. Mogosesti-Siret, UAT. Mogoşeşti-Siret, Jud. Iași								LIPSĂ CNP

3. SARCINI / DEZMEMBRĂMINTE

Titular			Data naşterii / CUI	Domiciliu / Sediu	Tipul sarcinii sau al dezmembrămintelor dreptului de proprietate	Cota parte	Identificator entitate asociată	Act juridic			Valoare ipotecă	Tip monedă
Nume / Denumire	Iniţiala tatălui	Prenume						Tip act	Nr. act / data	Emitent		
-	-	-	-	-	-	-	-	-	-	-	-	-

4. NOTĂRI, PROCESE, INTERDICŢII

Tipul notării	Tip act	Nr. act/ data	Emitent	Identificator entitate asociată
-	-	-	-	-

5. OBSERVAŢII

Imobil împrejmuit/ neîmprejmuit	Imobil contestat/ necontestat	Alte observaţii
Neîmprejmuit		DIFERENȚA DE SUPRAFAȚĂ DE 1320 MP SE REGĂSEȘTE LA ID 160216.

REGISTRUL CADASTRAL AL IMOBILELOR

ANEXA Nr. 2

UAT Mogoşeşti-Siret
Zonă cooperativizată (Co)

Sector cadastral nr. 16

1. DESCRIEREA IMOBILULUI

DATE TEREN										DATE CONSTRUCŢII					
Identificator teren	Adresă imobil	Număr cadastral	Nr. CF	Suprafaţa măsurată	Intravilan / extra.(I/E)	Nr. top.	Nr. tarla	Nr. parcelă	Categorie folosinţă	Suprafaţă parcelă	Identificator construcţie	Cod grupă destinaţie	Suprafaţa construită	Nr. niveluri	Nr. CF	Constr. cu acte (DA/NU)
160251	Extravilan, UAT. Mogoşeşti-Siret, Jud. Iași; (Tarla: 30, Parcela: 304/46)			923	E		30	304/46	A	923						

2. PROPRIETATEA / POSESIA

Titularul dreptului / posesiei			Proprietar=1 / Posesor=0	Data naşterii / CUI	Domiciliu / Sediu	Cota parte	Identificator entitate asociată	Cotă parte teren UI	Mod de dobândire	Act juridic			Obs. privitoare la proprietar
Nume / Denumire	Iniţiala tatălui	Prenume								Tip act	Nr. act / data	Emitent	
URSU	GH	GHEORGHE	1		Loc. Mogosesti-Siret, UAT. Mogoşeşti-Siret, Jud. Iași	1/1	160251		Reconstituire	act administrativ	94485 / 17.05.1994	CJPSDDPAT IA ȘI	LIPSĂ CNP
URSU	I	IOAN	1		Loc. Mogosesti-Siret, UAT. Mogoşeşti-Siret, Jud. Iași								LIPSĂ CNP
IOV		ANGELICA	1		Loc. Mogosesti-Siret, UAT. Mogoşeşti-Siret, Jud. Iași								LIPSĂ CNP
MATFEI		CATINCA	1		Loc. Mogosesti-Siret, UAT. Mogoşeşti-Siret, Jud. Iași								LIPSĂ CNP

3. SARCINI / DEZMEMBRĂMINTE

Titular			Data naşterii / CUI	Domiciliu / Sediu	Tipul sarcinii sau al dezmembrămintelor dreptului de proprietate	Cota parte	Identificator entitate asociată	Act juridic			Valoare ipotecă	Tip monedă
Nume / Denumire	Iniţiala tatălui	Prenume						Tip act	Nr. act / data	Emitent		
-	-	-	-	-	-	-	-	-	-	-	-	-

4. NOTĂRI, PROCESE, INTERDICŢII

Tipul notării	Tip act	Nr. act/ data	Emitent	Identificator entitate asociată
-	-	-	-	-

5. OBSERVAŢII

Imobil împrejmuit/ neîmprejmuit	Imobil contestat/ necontestat	Alte observaţii
Neîmprejmuit		DIFERENȚA DE SUPRAFAȚĂ DE 1577 MP SE REGĂSEȘTE LA ID 160215. CONFORM PLANULUI CADASTRAL SUPRAPUS PESTE MĂSURĂTORI IMOBILUL SE REGĂSEȘTE ÎN PARCELA A301/2.

Persoană Autorizată de ANCPI să execute lucrări de cadastru, geodezie și cartografie
CERTIFICAT DE AUTORIZARE
Seria RO-B-J Nr. 1767/20.02.2020
S.C. TOT GEOLAND S.R.L.
Clasa I

REGISTRUL CADASTRAL AL IMOBILELOR

ANEXA Nr. 2

UAT Mogoşeşti-Siret
Zonă cooperativizată (Co)

Sector cadastral nr. 16

1. DESCRIEREA IMOBILULUI

DATE TEREN											DATE CONSTRUCŢII					
Identificator teren	Adresă imobil	Număr cadastral	Nr. CF	Suprafaţa măsurată	Intravilan / extra.(I/E)	Nr. top.	Nr. tarla	Nr. parcelă	Categorie folosinţă	Suprafaţă parcelă	Identificator construcţie	Cod grupă destinaţie	Suprafaţa construită	Nr. niveluri	Nr. CF	Constr. cu acte (DA/NU)
160252	Extravilan, UAT. Mogoşeşti-Siret, Jud. Iași; (Tarla: 30, Parcela: 304/19)			2446	E		30	304/19	A	2446						

2. PROPRIETATEA / POSESIA

Titularul dreptului / posesiei			Proprietar=1 / Posesor=0	Data naşterii / CUI	Domiciliu / Sediu	Cota parte	Identificator entitate asociată	Cotă parte teren UI	Mod de dobândire	Act juridic			Obs. privitoare la proprietar
Nume / Denumire	Iniţiala tatălui	Prenume								Tip act	Nr. act / data	Emitent	
MAFTEI		CATINCA	1		Loc. Mogosesti-Siret, UAT. Mogoşeşti-Siret, Jud. Iași	1/1	160252		Reconstituire	act administrativ	94038 / 12.10.1993	CJPSDDPAT IASI	LIPSA CNP
ANTOCI		PROFIRA	1		Loc. Mogosesti-Siret, UAT. Mogoşeşti-Siret, Jud. Iași								LIPSA CNP
ANTOCI		VASILE	1		Loc. Mogosesti-Siret, UAT. Mogoşeşti-Siret, Jud. Iași								LIPSA CNP
ANTOCI		GHEORGHE	1		Loc. Mogosesti-Siret, UAT. Mogoşeşti-Siret, Jud. Iași								LIPSA CNP
SPIRIDON		ELENA			Loc. Mogosesti-Siret, UAT. Mogoşeşti-Siret, Jud. Iași		160252			act notarial	304 / 19.10.2007	NP ZAHARIA CAMELIA-MANUELA	LIPSĂ CNP
PARASCA		MIHAELA			Loc. Pascani, Str. MOLDOVEI, Nr.4, Bl. MOLDOVA, Sc.E, Et.6, Ap.24, UAT. Paşcani, Jud. Iași								LIPSĂ CNP

3. SARCINI / DEZMEMBRĂMINTE

Titular			Data naşterii / CUI	Domiciliu / Sediu	Tipul sarcinii sau al dezmembrămintelor dreptului de proprietate	Cota parte	Identificator entitate asociată	Act juridic			Valoare ipotecă	Tip monedă
Nume / Denumire	Iniţiala tatălui	Prenume						Tip act	Nr. act / data	Emitent		
-	-	-	-	-	-	-	-	-	-	-		-

4. NOTĂRI, PROCESE, INTERDICŢII

Tipul notării	Tip act	Nr. act/ data	Emitent	Identificator entitate asociată
SE NOTEAZA EXISTENTA CERTIFICATULUI DE MOSTENITOR NR 304/19.10.2007 EMIS DE NP ZAHARIA CAMELIA-MANUELA.	act notarial	304 / 19.10.2007	NP ZAHARIA CAMELIA-MANUELA	160252

Persoană Fizică Autorizată de ANCPI să execute lucrări de cadastru, geodezie și cartografie
CERTIFICAT DE AUTORIZARE
Seria RO-B-J
Nr. 1767/20.02.2020
S.C. TOTAL BUSINESS LAND S.R.L.
Clasa I

5. OBSERVAŢII		
Imobil împrejmuit/ neîmprejmuit	Imobil contestat/ necontestat	Alte observaţii
Neîmprejmuit		DIFERENȚA DE SUPRAFAȚĂ DE 4254 MP SE REGĂSE ȘTE LA ID 160214. CONFORM PLANULUI CADASTRAL SUPRAPUS PESTE MĂSURĂTORI IMOBILUL SE REGĂSE ȘTE ÎN PARCELA A301/2.

REGISTRUL CADASTRAL AL IMOBILELOR

ANEXA Nr. 2

UAT Mogoşeşti-Siret
Zonă cooperativizată (Co)

Sector cadastral nr. 16

1. DESCRIEREA IMOBILULUI

DATE TEREN											DATE CONSTRUCŢII					
Identificator teren	Adresă imobil	Număr cadastral	Nr. CF	Suprafaţa măsurată	Intravilan / extra.(I/E)	Nr. top.	Nr. tarla	Nr. parcelă	Categorie folosinţă	Suprafaţă parcelă	Identificator construcţie	Cod grupă destinaţie	Suprafaţa construită	Nr. niveluri	Nr. CF	Constr. cu acte (DA/NU)
160253	Extravilan, UAT. Mogoşeşti-Siret, Jud. Iași; (Tarla: 30, Parcela: 304/18)			1871	E		30	304/18	A	1871						

2. PROPRIETATEA / POSESIA

Titularul dreptului / posesiei			Proprietar=1 / Posesor=0	Data naşterii / CUI	Domiciliu / Sediu	Cota parte	Identificator entitate asociată	Cotă parte teren UI	Mod de dobândire	Act juridic			Obs. privitoare la proprietar
Nume / Denumire	Iniţiala tatălui	Prenume								Tip act	Nr. act / data	Emitent	
GÂSCĂ		IOAN	1		Loc. Mogosesti-Siret, UAT. Mogoşeşti-Siret, Jud. Iași	1/1	160253		Reconstituire	act administrativ	95659 / 01.11.2002	CJPSDDPAT IASI	LIPSA CNP
GÂSCĂ		PETRU	1		Loc. Mogosesti-Siret, UAT. Mogoşeşti-Siret, Jud. Iași								LIPSA CNP
CĂ ȘERU		CONSTANTIN	1		Loc. Mogosesti-Siret, UAT. Mogoşeşti-Siret, Jud. Iași								LIPSA CNP
GÂSCĂ		CONSTANTIN	1		Loc. Mogosesti-Siret, UAT. Mogoşeşti-Siret, Jud. Iași								LIPSA CNP
GÂSCĂ	GHE	IOAN		27.11.1923	Loc. Mogosesti-Siret, UAT. Mogoşeşti-Siret, Jud. Iași		160253			act notarial	167 / 23.06.2010	NP ISACHI MIHAI	

3. SARCINI / DEZMEMBRĂMINTE

Titular			Data naşterii / CUI	Domiciliu / Sediu	Tipul sarcinii sau al dezmembrămintelor dreptului de proprietate	Cota parte	Identificator entitate asociată	Act juridic			Valoare ipotecă	Tip monedă
Nume / Denumire	Iniţiala tatălui	Prenume						Tip act	Nr. act / data	Emitent		
-	-	-	-	-	-	-	-	-	-	-	-	-

4. NOTĂRI, PROCESE, INTERDICŢII

Tipul notării	Tip act	Nr. act/ data	Emitent	Identificator entitate asociată
SE NOTEAZA EXISTENTA CERTIFICATULUI DE MOSTENITOR NR 167/23.06.2010 EMIS DE NP ISACHI MIHAI.	act notarial	167 / 23.06.2010	NP ISACHI MIHAI	160253

5. OBSERVAŢII

Imobil împrejmuit/ neîmprejmuit	Imobil contestat/ necontestat	Alte observaţii
Neîmprejmuit		DIFERENȚA DE SUPRAFAȚĂ DE 3329 MP SE REGĂSE ȘTE LA ID 160213. CONFORM PLANULUI CADASTRAL SUPRAPUS PESTE MĂSURĂTORI IMOBILUL SE REGĂSE ȘTE ÎN PARCELA A301/2.

Persoană Fizică Autorizată de ANCPI să execute lucrări de cadastru, geodezie și cartografie
CERTIFICAT DE AUTORIZARE
Seria RO-B-J
Nr. 1767/20.02.2020
S.C. TOTAL BUSINESS LAND S.R.L.
Clasa I

REGISTRUL CADASTRAL AL IMOBILELOR

ANEXA Nr. 2

UAT Mogoşeşti-Siret
Zonă cooperativizată (Co)

Sector cadastral nr. 16

1. DESCRIEREA IMOBILULUI

DATE TEREN											DATE CONSTRUCŢII					
Identificator teren	Adresă imobil	Număr cadastral	Nr. CF	Suprafaţa măsurată	Intravilan / extra.(I/E)	Nr. top.	Nr. tarla	Nr. parcelă	Categorie folosinţă	Suprafaţă parcelă	Identificator construcţie	Cod grupă destinaţie	Suprafaţa construită	Nr. niveluri	Nr. CF	Constr. cu acte (DA/NU)
160254	Extravilan, UAT. Mogoşeşti-Siret, Jud. Iași; (Tarla: 30, Parcela: 304/18)			1460	E		30	304/18	A	1460						

2. PROPRIETATEA / POSESIA

Titularul dreptului / posesiei			Proprietar=1 / Posesor=0	Data naşterii / CUI	Domiciliu / Sediu	Cota parte	Identificator entitate asociată	Cotă parte teren UI	Mod de dobândire	Act juridic			Obs. privitoare la proprietar
Nume / Denumire	Iniţiala tatălui	Prenume								Tip act	Nr. act / data	Emitent	
GÂSCĂ		IOAN	1		Loc. Mogosesti-Siret, UAT. Mogoşeşti-Siret, Jud. Iași	1/1	160254		Reconstituire	act administrativ	95659 / 01.11.2002	CJPSDDPAT IASI	LIPSA CNP
GÂSCĂ		PETRU	1		Loc. Mogosesti-Siret, UAT. Mogoşeşti-Siret, Jud. Iași								LIPSA CNP
CĂ ȘERU		CONSTANTIN	1		Loc. Mogosesti-Siret, UAT. Mogoşeşti-Siret, Jud. Iași								LIPSA CNP
GÂSCĂ		CONSTANTIN	1		Loc. Mogosesti-Siret, UAT. Mogoşeşti-Siret, Jud. Iași								LIPSA CNP
GÂSCĂ	GHE	CONSTANTIN		02.03.1933	Loc. Mogosesti-Siret, UAT. Mogoşeşti-Siret, Jud. Iași		160254			act notarial	167 / 23.06.2010	NP ISACHI MIHAI	

3. SARCINI / DEZMEMBRĂMINTE

Titular			Data naşterii / CUI	Domiciliu / Sediu	Tipul sarcinii sau al dezmembrămintelor dreptului de proprietate	Cota parte	Identificator entitate asociată	Act juridic			Valoare ipotecă	Tip monedă
Nume / Denumire	Iniţiala tatălui	Prenume						Tip act	Nr. act / data	Emitent		
-	-	-	-	-	-	-	-	-	-	-	-	-

4. NOTĂRI, PROCESE, INTERDICŢII

Tipul notării	Tip act	Nr. act/ data	Emitent	Identificator entitate asociată
SE NOTEAZA EXISTENTA CERTIFICATULUI DE MOSTENITOR NR 167/23.06.2010 EMIS DE NP ISACHI MIHAI.	act notarial	167 / 23.06.2010	NP ISACHI MIHAI	160254

5. OBSERVAŢII

Imobil împrejmuit/ neîmprejmuit	Imobil contestat/ necontestat	Alte observaţii
Neîmprejmuit		DIFERENȚA DE SUPRAFAȚĂ DE 2640 MP SE REGĂSE ȘTE LA ID 160212. CONFORM PLANULUI CADASTRAL SUPRAPUS PESTE MĂSURĂTORI IMOBILUL SE REGĂSE ȘTE ÎN PARCELA A301/2.

Persoană Fizică Autorizată de ANCPI să execute lucrări de cadastru, geodezie și cartografie
CERTIFICAT DE AUTORIZARE
Seria RO-B-J
Nr. 1767/20.02.2020
S.C. TOTAL BUSINESS LAND S.R.L.
Clasa I

REGISTRUL CADASTRAL AL IMOBILELOR

ANEXA Nr. 2

UAT Mogoşeşti-Siret
Zonă cooperativizată (Co)

Sector cadastral nr. 16

1. DESCRIEREA IMOBILULUI

DATE TEREN										DATE CONSTRUCŢII					
Identificator teren	Adresă imobil	Număr cadastral	Nr. CF	Suprafaţa măsurată	Intravilan / extra.(I/E)	Nr. top.	Nr. tarla	Nr. parcelă	Categorie folosinţă	Suprafaţă parcelă	Identificator construcţie	Cod grupă destinaţie	Suprafaţa construită	Nr. niveluri	Nr. CF	Constr. cu acte (DA/NU)
160255	Extravilan, UAT. Mogoşeşti-Siret, Jud. Iași; (Tarla: 30, Parcela: 304/48/1)			3546	E		30	304/48/1	A	3546						

2. PROPRIETATEA / POSESIA

Titularul dreptului / posesiei			Proprietar=1 / Posesor=0	Data naşterii / CUI	Domiciliu / Sediu	Cota parte	Identificator entitate asociată	Cotă parte teren UI	Mod de dobândire	Act juridic			Obs. privitoare la proprietar
Nume / Denumire	Iniţiala tatălui	Prenume								Tip act	Nr. act / data	Emitent	
GÎSCĂ	GH	IOAN	1		Loc. Mogosesti-Siret, UAT. Mogoşeşti-Siret, Jud. Iași	1/1	160255		Reconstituire	act administrativ	95632 / 22.08.2002	CJPSDDPAT IASI	LIPSA CNP
GÎSCĂ		GHEORGHE		11.07.1965	Loc. Mogosesti-Siret, UAT. Mogoşeşti-Siret, Jud. Iași		160255			act notarial	162 / 30.05.2014	NP ZAHARIA EUGEN	

3. SARCINI / DEZMEMBRĂMINTE

Titular			Data naşterii / CUI	Domiciliu / Sediu	Tipul sarcinii sau al dezmembrămintelor dreptului de proprietate	Cota parte	Identificator entitate asociată	Act juridic			Valoare ipotecă	Tip monedă
Nume / Denumire	Iniţiala tatălui	Prenume						Tip act	Nr. act / data	Emitent		
-	-	-	-	-	-	-	-	-	-	-	-	-

4. NOTĂRI, PROCESE, INTERDICŢII

Tipul notării	Tip act	Nr. act/ data	Emitent	Identificator entitate asociată
SE NOTEAZA EXISTENTA ACTULUI DE PARTAJ SUCCESORAL NR 162/30.05.2014 EMIS DE NP ZAHARIA EUGEN.	act notarial	162 / 30.05.2014	NP ZAHARIA EUGEN	160255

5. OBSERVAŢII

Imobil împrejmuit/ neîmprejmuit	Imobil contestat/ necontestat	Alte observaţii
Neîmprejmuit		DIFERENȚA DE SUPRAFAȚĂ DE 6754 MP SE REGĂSEȘTE LA ID 160211. CONFORM PLANULUI CADASTRAL SUPRAPUS PESTE MĂSURĂTORI IMOBILUL SE REGĂSEȘTE ÎN PARCELA A301/2.

REGISTRUL CADASTRAL AL IMOBILELOR

ANEXA Nr. 2

UAT Mogoşeşti-Siret
Zonă cooperativizată (Co)

Sector cadastral nr. 16

1. DESCRIEREA IMOBILULUI

DATE TEREN											DATE CONSTRUCŢII					
Identificator teren	Adresă imobil	Număr cadastral	Nr. CF	Suprafaţa măsurată	Intravilan / extra.(I/E)	Nr. top.	Nr. tarla	Nr. parcelă	Categorie folosinţă	Suprafaţă parcelă	Identificator construcţie	Cod grupă destinaţie	Suprafaţa construită	Nr. niveluri	Nr. CF	Constr. cu acte (DA/NU)
160256	Extravilan, UAT. Mogoşeşti-Siret, Jud. Iaşi; (Tarla: 30, Parcela: 301/2)			612	E		30	301/2	A	612						

2. PROPRIETATEA / POSESIA

Titularul dreptului / posesiei			Proprietar=1 / Posesor=0	Data naşterii / CUI	Domiciliu / Sediu	Cota parte	Identificator entitate asociată	Cotă parte teren UI	Mod de dobândire	Act juridic			Obs. privitoare la proprietar
Nume / Denumire	Iniţiala tatălui	Prenume								Tip act	Nr. act / data	Emitent	
NEIDENTIFICAT		NEIDENTIFICAT	0		Loc. Mogosesti-Siret, UAT. Mogoşeşti-Siret, Jud. Iași	1/1	160256		Lege	act normativ	7 / 13.03.1996	PARLAMENTUL ROMÂNIEI	LIPSĂ CNP
							160256			act normativ	7 / 13.03.1996	PARLAMENTUL ROMÂNIEI	

3. SARCINI / DEZMEMBRĂMINTE

Titular			Data naşterii / CUI	Domiciliu / Sediu	Tipul sarcinii sau al dezmembrămintelor dreptului de proprietate	Cota parte	Identificator entitate asociată	Act juridic			Valoare ipotecă	Tip monedă
Nume / Denumire	Iniţiala tatălui	Prenume						Tip act	Nr. act / data	Emitent		
-	-	-	-	-	-	-	-	-	-	-	-	-

4. NOTĂRI, PROCESE, INTERDICŢII

Tipul notării	Tip act	Nr. act/ data	Emitent	Identificator entitate asociată
Se notează mențiunea de proprietar neidentificat.	act normativ	7 / 13.03.1996	PARLAMENTUL ROMÂNIEI	160256

5. OBSERVAŢII

Imobil împrejmuit/ neîmprejmuit	Imobil contestat/ necontestat	Alte observaţii
Neîmprejmuit		

Persoană Fizică Autorizată de ANCPI să execute lucrări de cadastru, geodezie și cartografie
CERTIFICAT DE AUTORIZARE
Seria RO-B-J
Nr. 1767/20.02.2020
S.C. TOTAL BUSINESS LAND S.R.L.
Clasa I

REGISTRUL CADASTRAL AL IMOBILELOR

ANEXA Nr. 2

UAT Mogoşeşti-Siret
Zonă cooperativizată (Co)

Sector cadastral nr. 16

1. DESCRIEREA IMOBILULUI

DATE TEREN											DATE CONSTRUCŢII					
Identificator teren	Adresă imobil	Număr cadastral	Nr. CF	Suprafaţa măsurată	Intravilan / extra.(I/E)	Nr. top.	Nr. tarla	Nr. parcelă	Categorie folosinţă	Suprafaţă parcelă	Identificator construcţie	Cod grupă destinaţie	Suprafaţa construită	Nr. niveluri	Nr. CF	Constr. cu acte (DA/NU)
160257	Extravilan, UAT. Mogoşeşti-Siret, Jud. Iași; (Tarla: 32, Parcela: 311/33/1)			1690	E		32	311/33/1	A	1690						

2. PROPRIETATEA / POSESIA

Titularul dreptului / posesiei			Proprietar=1 / Posesor=0	Data naşterii / CUI	Domiciliu / Sediu	Cota parte	Identificator entitate asociată	Cotă parte teren UI	Mod de dobândire	Act juridic			Obs. privitoare la proprietar
Nume / Denumire	Iniţiala tatălui	Prenume								Tip act	Nr. act / data	Emitent	
LUNGU	D GH	IOAN	1		Loc. Mogosesti-Siret, UAT. Mogoşeşti-Siret, Jud. Iași	1/1	160257		Reconstituire	act administrativ	95571 / 16.08.2002	CJPSDDPAT IA ȘI	LIPSĂ CNP
LUNGU	GH	IOAN	1		Loc. Mogosesti-Siret, UAT. Mogoşeşti-Siret, Jud. Iași								LIPSĂ CNP
LUNGU	GH	LUCREȚIA	1		Loc. Mogosesti-Siret, UAT. Mogoşeşti-Siret, Jud. Iași								LIPSĂ CNP
POPOVICI	D	ANA	1		Loc. Mogosesti-Siret, UAT. Mogoşeşti-Siret, Jud. Iași								LIPSĂ CNP
LUNGU	AL	NECULAI	1		Loc. Mogosesti-Siret, UAT. Mogoşeşti-Siret, Jud. Iași								LIPSĂ CNP

3. SARCINI / DEZMEMBRĂMINTE

Titular			Data naşterii / CUI	Domiciliu / Sediu	Tipul sarcinii sau al dezmembrămintelor dreptului de proprietate	Cota parte	Identificator entitate asociată	Act juridic			Valoare ipotecă	Tip monedă
Nume / Denumire	Iniţiala tatălui	Prenume						Tip act	Nr. act / data	Emitent		
-	-	-	-	-	-	-	-	-	-	-	-	-

4. NOTĂRI, PROCESE, INTERDICŢII

Tipul notării	Tip act	Nr. act/ data	Emitent	Identificator entitate asociată
-	-	-		-

5. OBSERVAŢII

Imobil împrejmuit/ neîmprejmuit	Imobil contestat/ necontestat	Alte observaţii
Neîmprejmuit		DIFERENȚA DE SUPRAFAȚĂ DE 3310 MP SE REGĂSEȘTE LA ID 160209. CONFORM PLANULUI CADASTRAL SUPRAPUS PESTE MĂSURĂTORI IMOBILUL SE REGĂSEȘTE ÎN TARLAUA 30, PARCELA A301/2.

Persoană Fizică Autorizată de ANCPI să execute lucrări de cadastru, geodezie și cartografie
CERTIFICAT DE AUTORIZARE
Seria RO-B-J
Nr. 17677/20.02.2020
S.C. TOTAL BUSINESS LAND S.R.L.

REGISTRUL CADASTRAL AL IMOBILELOR

ANEXA Nr. 2

UAT Mogoşeşti-Siret
Zonă cooperativizată (Co)

Sector cadastral nr. 16

1. DESCRIEREA IMOBILULUI

DATE TEREN											DATE CONSTRUCŢII					
Identificator teren	Adresă imobil	Număr cadastral	Nr. CF	Suprafaţa măsurată	Intravilan / extra.(I/E)	Nr. top.	Nr. tarla	Nr. parcelă	Categorie folosinţă	Suprafaţă parcelă	Identificator construcţie	Cod grupă destinaţie	Suprafaţa construită	Nr. niveluri	Nr. CF	Constr. cu acte (DA/NU)
160258	Extravilan, UAT. Mogoşeşti-Siret, Jud. Iași; (Tarla: 30, Parcela: 304/11)			604	E		30	304/11	A	604						

2. PROPRIETATEA / POSESIA

Titularul dreptului / posesiei			Proprietar=1 / Posesor=0	Data naşterii / CUI	Domiciliu / Sediu	Cota parte	Identificator entitate asociată	Cotă parte teren UI	Mod de dobândire	Act juridic			Obs. privitoare la proprietar
Nume / Denumire	Iniţiala tatălui	Prenume								Tip act	Nr. act / data	Emitent	
CIOBANU		ELISABETA	1		Loc. Mogosesti-Siret, UAT. Mogoşeşti-Siret, Jud. Iași	1/1	160258		Reconstituire	act administrativ	93965 / 15.09.1993	CJPSDDPAT IA ȘI	LIPSĂ CNP

3. SARCINI / DEZMEMBRĂMINTE

Titular			Data naşterii / CUI	Domiciliu / Sediu	Tipul sarcinii sau al dezmembrămintelor dreptului de proprietate	Cota parte	Identificator entitate asociată	Act juridic			Valoare ipotecă	Tip monedă
Nume / Denumire	Iniţiala tatălui	Prenume						Tip act	Nr. act / data	Emitent		
-	-	-	-	-	-	-	-	-	-	-	-	-

4. NOTĂRI, PROCESE, INTERDICŢII

Tipul notării	Tip act	Nr. act/ data	Emitent	Identificator entitate asociată
-	-	-	-	-

5. OBSERVAŢII

Imobil împrejmuit/ neîmprejmuit	Imobil contestat/ necontestat	Alte observaţii
Neîmprejmuit		DIFERENȚA DE SUPRAFAȚĂ DE 1196 MP SE REGĂSE ȘTE LA ID 160208. CONFORM PLANULUI CADASTRAL SUPRAPUS PESTE MĂSURĂTORI IMOBILUL SE REGĂSE ȘTE ÎN PARCELA A301/2.

Persoană Fizică Autorizată de ANCPI să execute lucrări de cadastru, geodezie și cartografie
CERTIFICAT DE AUTORIZARE
Seria RO-B-J
Nr. 1767/20.02.2020
S.C. TOTAL BUSINESS LAND S.R.L.
Clasa I

REGISTRUL CADASTRAL AL IMOBILELOR

ANEXA Nr. 2

UAT Mogoşeşti-Siret
Zonă cooperativizată (Co)

Sector cadastral nr. 16

1. DESCRIEREA IMOBILULUI

DATE TEREN											DATE CONSTRUCŢII					
Identificator teren	Adresă imobil	Număr cadastral	Nr. CF	Suprafaţa măsurată	Intravilan / extra.(I/E)	Nr. top.	Nr. tarla	Nr. parcelă	Categorie folosinţă	Suprafaţă parcelă	Identificator construcţie	Cod grupă destinaţie	Suprafaţa construită	Nr. niveluri	Nr. CF	Constr. cu acte (DA/NU)
160259	Extravilan, UAT. Mogoşeşti-Siret, Jud. Iași; (Tarla: 30, Parcela: 304/14)			2858	E		30	304/14	A	2858						

2. PROPRIETATEA / POSESIA

Titularul dreptului / posesiei			Proprietar=1 / Posesor=0	Data naşterii / CUI	Domiciliu / Sediu	Cota parte	Identificator entitate asociată	Cotă parte teren UI	Mod de dobândire	Act juridic			Obs. privitoare la proprietar
Nume / Denumire	Iniţiala tatălui	Prenume								Tip act	Nr. act / data	Emitent	
JITĂRESCU		CORNELIU	1		Loc. Mogosesti-Siret, UAT. Mogoşeşti-Siret, Jud. Iași	1/1	160259		Reconstituire	act administrativ	94180 / 20.12.1993	CJPSDDPAT IA ȘI	LIPSĂ CNP

3. SARCINI / DEZMEMBRĂMINTE

Titular			Data naşterii / CUI	Domiciliu / Sediu	Tipul sarcinii sau al dezmembrămintelor dreptului de proprietate	Cota parte	Identificator entitate asociată	Act juridic			Valoare ipotecă	Tip monedă
Nume / Denumire	Iniţiala tatălui	Prenume						Tip act	Nr. act / data	Emitent		
-	-	-	-	-	-	-	-	-	-	-	-	-

4. NOTĂRI, PROCESE, INTERDICŢII

Tipul notării	Tip act	Nr. act/ data	Emitent	Identificator entitate asociată
-	-	-	-	-

5. OBSERVAŢII

Imobil împrejmuit/ neîmprejmuit	Imobil contestat/ necontestat	Alte observaţii
Neîmprejmuit		DIFERENȚA DE SUPRAFAȚĂ DE 5742 MP SE REGĂSE ȘTE LA ID 160207. CONFORM PLANULUI CADASTRAL SUPRAPUS PESTE MĂSURĂTORI IMOBILUL SE REGĂSE ȘTE ÎN PARCELA A301/2.

REGISTRUL CADASTRAL AL IMOBILELOR

ANEXA Nr. 2

UAT Mogoşeşti-Siret
Zonă cooperativizată (Co)

Sector cadastral nr. 16

1. DESCRIEREA IMOBILULUI

DATE TEREN											DATE CONSTRUCŢII					
Identificator teren	Adresă imobil	Număr cadastral	Nr. CF	Suprafaţa măsurată	Intravilan / extra.(I/E)	Nr. top.	Nr. tarla	Nr. parcelă	Categorie folosinţă	Suprafaţă parcelă	Identificator construcţie	Cod grupă destinaţie	Suprafaţa construită	Nr. niveluri	Nr. CF	Constr. cu acte (DA/NU)
160260	Extravilan, UAT. Mogoşeşti-Siret, Jud. Iași; (Tarla: 30, Parcela: 304/13)			1639	E		30	304/13	A	1639						

2. PROPRIETATEA / POSESIA

Titularul dreptului / posesiei			Proprietar=1 / Posesor=0	Data naşterii / CUI	Domiciliu / Sediu	Cota parte	Identificator entitate asociată	Cotă parte teren UI	Mod de dobândire	Act juridic			Obs. privitoare la proprietar
Nume / Denumire	Iniţiala tatălui	Prenume								Tip act	Nr. act / data	Emitent	
PRODAN	GH	IOAN	1		Loc. Mogosesti-Siret, UAT. Mogoşeşti-Siret, Jud. Iași	1/1	160260		Reconstituire	act administrativ	94304 / 28.02.1994	CJPSDDPAT IA ȘI	LIPSĂ CNP

3. SARCINI / DEZMEMBRĂMINTE

Titular			Data naşterii / CUI	Domiciliu / Sediu	Tipul sarcinii sau al dezmembrămintelor dreptului de proprietate	Cota parte	Identificator entitate asociată	Act juridic			Valoare ipotecă	Tip monedă
Nume / Denumire	Iniţiala tatălui	Prenume						Tip act	Nr. act / data	Emitent		
-	-	-	-	-	-	-	-	-	-	-	-	-

4. NOTĂRI, PROCESE, INTERDICŢII

Tipul notării	Tip act	Nr. act/ data	Emitent	Identificator entitate asociată
-	-	-	-	-

5. OBSERVAŢII

Imobil împrejmuit/ neîmprejmuit	Imobil contestat/ necontestat	Alte observaţii
Neîmprejmuit		DIFERENȚA DE SUPRAFAȚĂ DE 3361 MP SE REGĂSE ȘTE LA ID 160206. CONFORM PLANULUI CADASTRAL SUPRAPUS PESTE MĂSURĂTORI IMOBILUL SE REGĂSE ȘTE ÎN PARCELA A301/2.

Persoană Fizică Autorizată de ANCPI să execute lucrări de cadastru, geodezie și cartografie
CERTIFICAT DE AUTORIZARE
Seria RO-B-J
Nr. 1767/20.02.2020
S.C. TOTAL BUSINESS LAND S.R.L.
Clasa I

REGISTRUL CADASTRAL AL IMOBILELOR

ANEXA Nr. 2

UAT Mogoşeşti-Siret
Zonă cooperativizată (Co)

Sector cadastral nr. 16

1. DESCRIEREA IMOBILULUI

DATE TEREN											DATE CONSTRUCŢII					
Identificator teren	Adresă imobil	Număr cadastral	Nr. CF	Suprafaţa măsurată	Intravilan / extra.(I/E)	Nr. top.	Nr. tarla	Nr. parcelă	Categorie folosinţă	Suprafaţă parcelă	Identificator construcţie	Cod grupă destinaţie	Suprafaţa construită	Nr. niveluri	Nr. CF	Constr. cu acte (DA/NU)
160261	Extravilan, UAT. Mogoşeşti-Siret, Jud. Iași; (Tarla: 30, Parcela: 304/13/1)			1945	E		30	304/13/1	A	1945						

2. PROPRIETATEA / POSESIA

Titularul dreptului / posesiei			Proprietar=1 / Posesor=0	Data naşterii / CUI	Domiciliu / Sediu	Cota parte	Identificator entitate asociată	Cotă parte teren UI	Mod de dobândire	Act juridic			Obs. privitoare la proprietar
Nume / Denumire	Iniţiala tatălui	Prenume								Tip act	Nr. act / data	Emitent	
LUNGU	D GH	IOAN	1		Loc. Mogosesti-Siret, UAT. Mogoşeşti-Siret, Jud. Iași	1/1	160261		Reconstituire	act administrativ	95571 / 16.08.2002	CJPSDDPAT IA ȘI	LIPSĂ CNP
LUNGU	GH	IOAN	1		Loc. Mogosesti-Siret, UAT. Mogoşeşti-Siret, Jud. Iași								LIPSĂ CNP
LUNGU	GH	LUCREȚIA	1		Loc. Mogosesti-Siret, UAT. Mogoşeşti-Siret, Jud. Iași								LIPSĂ CNP
POPOVICI	D	ANA	1		Loc. Mogosesti-Siret, UAT. Mogoşeşti-Siret, Jud. Iași								LIPSĂ CNP
LUNGU	AL	NECULAI	1		Loc. Mogosesti-Siret, UAT. Mogoşeşti-Siret, Jud. Iași								LIPSĂ CNP

3. SARCINI / DEZMEMBRĂMINTE

Titular			Data naşterii / CUI	Domiciliu / Sediu	Tipul sarcinii sau al dezmembrămintelor dreptului de proprietate	Cota parte	Identificator entitate asociată	Act juridic			Valoare ipotecă	Tip monedă
Nume / Denumire	Iniţiala tatălui	Prenume						Tip act	Nr. act / data	Emitent		
-	-	-	-	-	-	-	-	-	-	-	-	-

4. NOTĂRI, PROCESE, INTERDICŢII

Tipul notării	Tip act	Nr. act/ data	Emitent	Identificator entitate asociată
-	-	-		-

5. OBSERVAŢII

Imobil împrejmuit/ neîmprejmuit	Imobil contestat/ necontestat	Alte observaţii
Neîmprejmuit		DIFERENȚA DE SUPRAFAȚĂ DE 4055 MP SE REGĂSEȘTE LA ID 160205. CONFORM PLANULUI CADASTRAL SUPRAPUS PESTE MĂSURĂTORI IMOBILUL SE REGĂSEȘTE ÎN PARCELA A301/2.

Persoană Fizică Autorizată de ANCPI să execute lucrări de cadastru, geodezie și cartografie
CERTIFICAT DE AUTORIZARE
Seria RO-B-J
Nr. 17677/20.02.2020
S.C. TOTAL BUSINESS LAND S.R.L.

REGISTRUL CADASTRAL AL IMOBILELOR

ANEXA Nr. 2

UAT Mogoşeşti-Siret
Zonă cooperativizată (Co)

Sector cadastral nr. 16

1. DESCRIEREA IMOBILULUI

DATE TEREN											DATE CONSTRUCŢII					
Identificator teren	Adresă imobil	Număr cadastral	Nr. CF	Suprafaţa măsurată	Intravilan / extra.(I/E)	Nr. top.	Nr. tarla	Nr. parcelă	Categorie folosinţă	Suprafaţă parcelă	Identificator construcţie	Cod grupă destinaţie	Suprafaţa construită	Nr. niveluri	Nr. CF	Constr. cu acte (DA/NU)
160262	Extravilan, UAT. Mogoşeşti-Siret, Jud. Iași; (Tarla: 30, Parcela: 304/13)			5039	E		30	304/13	A	5039						

2. PROPRIETATEA / POSESIA

Titularul dreptului / posesiei			Proprietar=1 / Posesor=0	Data naşterii / CUI	Domiciliu / Sediu	Cota parte	Identificator entitate asociată	Cotă parte teren UI	Mod de dobândire	Act juridic			Obs. privitoare la proprietar
Nume / Denumire	Iniţiala tatălui	Prenume								Tip act	Nr. act / data	Emitent	
LUNGU		ALEXANDRU	1		Loc. Mogosesti-Siret, UAT. Mogoşeşti-Siret, Jud. Iași	1/1	160262		Reconstituire	act administrativ	95570 / 16.08.2002	CJPSDDPAT IA ȘI	LIPSĂ CNP
LUNGU	D GH	IOAN	1		Loc. Mogosesti-Siret, UAT. Mogoşeşti-Siret, Jud. Iași								LIPSĂ CNP
LUNGU	GH	IOAN	1		Loc. Mogosesti-Siret, UAT. Mogoşeşti-Siret, Jud. Iași								LIPSĂ CNP
POPOVICI		ANA	1		Loc. Mogosesti-Siret, UAT. Mogoşeşti-Siret, Jud. Iași								LIPSĂ CNP
LUNGU		LUCREȚIA	1		Loc. Mogosesti-Siret, UAT. Mogoşeşti-Siret, Jud. Iași								LIPSĂ CNP

3. SARCINI / DEZMEMBRĂMINTE

Titular			Data naşterii / CUI	Domiciliu / Sediu	Tipul sarcinii sau al dezmembrămintelor dreptului de proprietate	Cota parte	Identificator entitate asociată	Act juridic			Valoare ipotecă	Tip monedă
Nume / Denumire	Iniţiala tatălui	Prenume						Tip act	Nr. act / data	Emitent		
-	-	-	-	-	-	-	-	-	-	-	-	-

4. NOTĂRI, PROCESE, INTERDICŢII

Tipul notării	Tip act	Nr. act/ data	Emitent	Identificator entitate asociată
-	-	-		-

5. OBSERVAŢII

Imobil împrejmuit/ neîmprejmuit	Imobil contestat/ necontestat	Alte observaţii
Neîmprejmuit		DIFERENȚA DE SUPRAFAȚĂ DE 10861 MP SE REGĂSEȘTE LA ID 160204. CONFORM PLANULUI CADASTRAL SUPRAPUS PESTE MĂSURĂTORI IMOBILUL SE REGĂSEȘTE ÎN PARCELA A301/2.

Persoană Fizică Autorizată de ANCPI să execute lucrări de cadastru, geodezie și cartografie
CERTIFICAT DE AUTORIZARE
Seria RO-B-J
Nr. 17677/20.02.2020
S.C. TOTAL BUSINESS LAND S.R.L.

REGISTRUL CADASTRAL AL IMOBILELOR

ANEXA Nr. 2

UAT Mogoşeşti-Siret
Zonă cooperativizată (Co)

Sector cadastral nr. 16

1. DESCRIEREA IMOBILULUI

DATE TEREN											DATE CONSTRUCŢII					
Identificator teren	Adresă imobil	Număr cadastral	Nr. CF	Suprafaţa măsurată	Intravilan / extra.(I/E)	Nr. top.	Nr. tarla	Nr. parcelă	Categorie folosinţă	Suprafaţă parcelă	Identificator construcţie	Cod grupă destinaţie	Suprafaţa construită	Nr. niveluri	Nr. CF	Constr. cu acte (DA/NU)
160263	Extravilan, UAT. Mogoşeşti-Siret, Jud. Iași; (Tarla: 30, Parcela: 304/12)			3387	E		30	304/12	A	3387						

2. PROPRIETATEA / POSESIA

Titularul dreptului / posesiei			Proprietar=1 / Posesor=0	Data naşterii / CUI	Domiciliu / Sediu	Cota parte	Identificator entitate asociată	Cotă parte teren UI	Mod de dobândire	Act juridic			Obs. privitoare la proprietar
Nume / Denumire	Iniţiala tatălui	Prenume								Tip act	Nr. act / data	Emitent	
TODIRA ȘCU	GH	ION	1		Loc. Mogosesti-Siret, UAT. Mogoşeşti-Siret, Jud. Iași	1/1	160263		Reconstituire	act administrativ	94619 / 20.06.1994	CJPSDDPAT IASI	LIPSA CNP
TODIRA ȘCU		CONSTANTIN			Loc. Roman, Str. MARTIR CLO ȘCA, Nr.24, UAT. Roman, Jud. Neamț								LIPSĂ CNP
CHIUARU		ELENA			Loc. Crucea, UAT. Lungani, Jud. Iași		160263			act notarial	122 / 13.08.2002	NP ZAHARIA CAMELIA-MANUELA	LIPSĂ CNP
TODIRA ȘCU		MIHAI			Loc. Mogosesti-Siret, UAT. Mogoşeşti-Siret, Jud. Iași								LIPSĂ CNP

3. SARCINI / DEZMEMBRĂMINTE

Titular			Data naşterii / CUI	Domiciliu / Sediu	Tipul sarcinii sau al dezmembrămintelor dreptului de proprietate	Cota parte	Identificator entitate asociată	Act juridic			Valoare ipotecă	Tip monedă
Nume / Denumire	Iniţiala tatălui	Prenume						Tip act	Nr. act / data	Emitent		
-	-	-	-	-	-	-	-	-	-	-	-	-

4. NOTĂRI, PROCESE, INTERDICŢII

Tipul notării	Tip act	Nr. act/ data	Emitent	Identificator entitate asociată
SE NOTEAZA EXISTENTA CERTIFICATULUI DE MOSTENITOR NR 122/13.08.2002 EMIS DE NP ZAHARIA CAMELIA-MANUELA.	act notarial	122 / 13.08.2002	NP ZAHARIA CAMELIA-MANUELA	160263

5. OBSERVAŢII

Imobil împrejmuit/ neîmprejmuit	Imobil contestat/ necontestat	Alte observaţii
Neîmprejmuit		DIFERENȚA DE SUPRAFAȚĂ DE 7613 MP SE REGĂSE STE CAD 160203. CONFORM PLANULUI CADASTRAL SUPRAPUS PESTE MĂSURĂTORI IMOBILUL SE REGĂSE STE ÎN PARCELA A301/2.

Persoană Fizică Autorizată să execute lucrări de cadastru, geodezie și cartografie
CERTIFICAT DE AUTORIZARE
Seria RO-B-J
Nr. 17677/20.02.2020
S.C. TOTAL BUSINESS STAR S.R.L.
Clasa I

REGISTRUL CADASTRAL AL IMOBILELOR

ANEXA Nr. 2

UAT Mogoşeşti-Siret
Zonă cooperativizată (Co)

Sector cadastral nr. 16

1. DESCRIEREA IMOBILULUI

DATE TEREN											DATE CONSTRUCŢII					
Identificator teren	Adresă imobil	Număr cadastral	Nr. CF	Suprafaţa măsurată	Intravilan / extra.(I/E)	Nr. top.	Nr. tarla	Nr. parcelă	Categorie folosinţă	Suprafaţă parcelă	Identificator construcţie	Cod grupă destinaţie	Suprafaţa construită	Nr. niveluri	Nr. CF	Constr. cu acte (DA/NU)
160264	Extravilan, UAT. Mogoşeşti-Siret, Jud. Iași; (Tarla: 30, Parcela: 304/11)			1513	E		30	304/11	A	1513						

2. PROPRIETATEA / POSESIA

Titularul dreptului / posesiei			Proprietar=1 / Posesor=0	Data naşterii / CUI	Domiciliu / Sediu	Cota parte	Identificator entitate asociată	Cotă parte teren UI	Mod de dobândire	Act juridic			Obs. privitoare la proprietar
Nume / Denumire	Iniţiala tatălui	Prenume								Tip act	Nr. act / data	Emitent	
BORCILA		AURELIA BOTEZ	1		Loc. Mogosesti-Siret, UAT. Mogoşeşti-Siret, Jud. Iași	1/1	160264		Reconstituire	act administrativ	95447 / 29.08.2000	CJPSDDPAT IA ȘI	LIPSĂ CNP
BORCILĂ		ȘTEFAN	1		Loc. Mogosesti-Siret, UAT. Mogoşeşti-Siret, Jud. Iași								LIPSĂ CNP
MOISA		ELENA	1		Loc. Mogosesti-Siret, UAT. Mogoşeşti-Siret, Jud. Iași								LIPSĂ CNP
SAMACHI Ș		ANA	1		Loc. Mogosesti-Siret, UAT. Mogoşeşti-Siret, Jud. Iași								LIPSĂ CNP
LARION		TINCA	1		Loc. Mogosesti-Siret, UAT. Mogoşeşti-Siret, Jud. Iași								LIPSĂ CNP
DUMITRIU	V	VASILE	1		Loc. Mogosesti-Siret, UAT. Mogoşeşti-Siret, Jud. Iași								LIPSĂ CNP

3. SARCINI / DEZMEMBRĂMINTE

Titular			Data naşterii / CUI	Domiciliu / Sediu	Tipul sarcinii sau al dezmembrămintelor dreptului de proprietate	Cota parte	Identificator entitate asociată	Act juridic			Valoare ipotecă	Tip monedă
Nume / Denumire	Iniţiala tatălui	Prenume						Tip act	Nr. act / data	Emitent		
-	-	-	-	-	-	-	-	-	-	-		-

4. NOTĂRI, PROCESE, INTERDICŢII

Tipul notării	Tip act	Nr. act/ data	Emitent	Identificator entitate asociată
-	-	-		-

Persoană Fizică Autorizată de ANCPI să execute lucrări de cadastru, geodezie și cartografie
CERTIFICAT DE AUTORIZARE
Seria RO-B-J
Nr. 1767/20.02.2020
S.C. TOTAL BUSINESS LAND S.R.L.
Clasa I

5. OBSERVAŢII		
Imobil împrejmuit/ neîmprejmuit	Imobil contestat/ necontestat	Alte observaţii
Neîmprejmuit		DIFERENȚA DE SUPRAFAȚĂ DE 3487 MP SE REGĂSE ȘTE LA ID 160202. CONFORM PLANULUI CADASTRAL SUPRAPUS PESTE MĂSURĂTORI IMOBILUL SE REGĂSE ȘTE ÎN PARCELA A301/2.

REGISTRUL CADASTRAL AL IMOBILELOR

ANEXA Nr. 2

UAT Mogoşeşti-Siret
Zonă cooperativizată (Co)

Sector cadastral nr. 16

1. DESCRIEREA IMOBILULUI

DATE TEREN											DATE CONSTRUCŢII					
Identificator teren	Adresă imobil	Număr cadastral	Nr. CF	Suprafaţa măsurată	Intravilan / extra.(I/E)	Nr. top.	Nr. tarla	Nr. parcelă	Categorie folosinţă	Suprafaţă parcelă	Identificator construcţie	Cod grupă destinaţie	Suprafaţa construită	Nr. niveluri	Nr. CF	Constr. cu acte (DA/NU)
160265	Extravilan, UAT. Mogoşeşti-Siret, Jud. Iași; (Tarla: 30, Parcela: 304/49)			1883	E		30	304/49	A	1883						

2. PROPRIETATEA / POSESIA

Titularul dreptului / posesiei			Proprietar=1 / Posesor=0	Data naşterii / CUI	Domiciliu / Sediu	Cota parte	Identificator entitate asociată	Cotă parte teren UI	Mod de dobândire	Act juridic			Obs. privitoare la proprietar
Nume / Denumire	Iniţiala tatălui	Prenume								Tip act	Nr. act / data	Emitent	
SAMACHI Ș		ANA	1		Loc. Mogosesti-Siret, UAT. Mogoşeşti-Siret, Jud. Iași	1/1	160265		Reconstituire	act administrativ	95681 / 01.11.2002	CJPSDDPAT IA ȘI	LIPSĂ CNP
FLOREA		MARIANA	1		Loc. Mogosesti-Siret, UAT. Mogoşeşti-Siret, Jud. Iași								LIPSĂ CNP
SĂCRIERU		DUMITRU	1		Loc. Mogosesti-Siret, UAT. Mogoşeşti-Siret, Jud. Iași								LIPSĂ CNP

3. SARCINI / DEZMEMBRĂMINTE

Titular			Data naşterii / CUI	Domiciliu / Sediu	Tipul sarcinii sau al dezmembrămintelor dreptului de proprietate	Cota parte	Identificator entitate asociată	Act juridic			Valoare ipotecă	Tip monedă
Nume / Denumire	Iniţiala tatălui	Prenume						Tip act	Nr. act / data	Emitent		
-	-	-	-	-	-	-	-	-	-	-	-	-

4. NOTĂRI, PROCESE, INTERDICŢII

Tipul notării	Tip act	Nr. act/ data	Emitent	Identificator entitate asociată
-	-	-	-	-

5. OBSERVAŢII

Imobil împrejmuit/ neîmprejmuit	Imobil contestat/ necontestat	Alte observaţii
Neîmprejmuit		DIFERENȚA DE SUPRAFAȚĂ DE 4417 MP SE REGĂSE STE LA ID 160201. CONFORM PLANULUI CADASTRAL SUPRAPUS PESTE MĂSURĂTORI IMOBILUL SE REGĂSE STE ÎN PARCELA A301/2.

Persoană Fizică Autorizată de ANCPI să execute lucrări de cadastru geodezie și cartografie
CERTIFICAT DE AUTORIZARE
Seria ROCAD
Nr. 1767/20.02.2020
S.C. TOTAL BUSINESS LAND S.R.L.
Clasa I

REGISTRUL CADASTRAL AL IMOBILELOR

ANEXA Nr. 2

UAT Mogoşeşti-Siret
Zonă cooperativizată (Co)

Sector cadastral nr. 16

1. DESCRIEREA IMOBILULUI

DATE TEREN											DATE CONSTRUCŢII					
Identificator teren	Adresă imobil	Număr cadastral	Nr. CF	Suprafaţa măsurată	Intravilan / extra.(I/E)	Nr. top.	Nr. tarla	Nr. parcelă	Categorie folosinţă	Suprafaţă parcelă	Identificator construcţie	Cod grupă destinaţie	Suprafaţa construită	Nr. niveluri	Nr. CF	Constr. cu acte (DA/NU)
160266	Extravilan, UAT. Mogoşeşti-Siret, Jud. Iași; (Tarla: 30, Parcela: 304/50)			703	E		30	304/50	A	703						

2. PROPRIETATEA / POSESIA

Titularul dreptului / posesiei			Proprietar=1 / Posesor=0	Data naşterii / CUI	Domiciliu / Sediu	Cota parte	Identificator entitate asociată	Cotă parte teren UI	Mod de dobândire	Act juridic			Obs. privitoare la proprietar
Nume / Denumire	Iniţiala tatălui	Prenume								Tip act	Nr. act / data	Emitent	
SAMACHI Ș	N	ANICA	1		Loc. Mogosesti-Siret, UAT. Mogoşeşti-Siret, Jud. Iași	1/1	160266		Reconstituire	act administrativ	95790 / 28.07.2003	CJPSDDPAT IA ȘI	LIPSĂ CNP

3. SARCINI / DEZMEMBRĂMINTE

Titular			Data naşterii / CUI	Domiciliu / Sediu	Tipul sarcinii sau al dezmembrămintelor dreptului de proprietate	Cota parte	Identificator entitate asociată	Act juridic			Valoare ipotecă	Tip monedă
Nume / Denumire	Iniţiala tatălui	Prenume						Tip act	Nr. act / data	Emitent		
-	-	-	-	-	-	-	-	-	-	-	-	-

4. NOTĂRI, PROCESE, INTERDICŢII

Tipul notării	Tip act	Nr. act/ data	Emitent	Identificator entitate asociată
-	-	-	-	-

5. OBSERVAŢII

Imobil împrejmuit/ neîmprejmuit	Imobil contestat/ necontestat	Alte observaţii
Neîmprejmuit		DIFERENȚA DE SUPRAFAȚĂ DE 1593 MP SE REGĂSE ȘTE LA ID 160200. CONFORM PLANULUI CADASTRAL SUPRAPUS PESTE MĂSURĂTORI IMOBILUL SE REGĂSE ȘTE ÎN PARCELA A301/2.

Persoană Fizică Autorizată de ANCPI să execute lucrări de cadastru, geodezie și cartografie
CERTIFICAT DE AUTORIZARE
Seria RO-B-J
Nr. 1767/20.02.2020
S.C. TOTAL BUSINESS LAND S.R.L.
Clasa I

REGISTRUL CADASTRAL AL IMOBILELOR

ANEXA Nr. 2

UAT Mogoşeşti-Siret
Zonă cooperativizată (Co)

Sector cadastral nr. 16

1. DESCRIEREA IMOBILULUI

DATE TEREN											DATE CONSTRUCŢII					
Identificator teren	Adresă imobil	Număr cadastral	Nr. CF	Suprafaţa măsurată	Intravilan / extra.(I/E)	Nr. top.	Nr. tarla	Nr. parcelă	Categorie folosinţă	Suprafaţă parcelă	Identificator construcţie	Cod grupă destinaţie	Suprafaţa construită	Nr. niveluri	Nr. CF	Constr. cu acte (DA/NU)
160267	Extravilan, UAT. Mogoşeşti-Siret, Jud. Iaşi; (Tarla: 30, Parcela: 301)			2589	E		30	301	DR	2589						

2. PROPRIETATEA / POSESIA

Titularul dreptului / posesiei			Proprietar=1 / Posesor=0	Data naşterii / CUI	Domiciliu / Sediu	Cota parte	Identificator entitate asociată	Cotă parte teren UI	Mod de dobândire	Act juridic			Obs. privitoare la proprietar
Nume / Denumire	Iniţiala tatălui	Prenume								Tip act	Nr. act / data	Emitent	
NEIDENTIFICAT		NEIDENTIFICAT	0		Loc. Mogosesti-Siret, UAT. Mogoşeşti-Siret, Jud. Iași	1/1	160267		Lege	act normativ	7 / 13.03.1996	PARLAMENTUL ROMÂNIEI	LIPSĂ CNP
							160267			act normativ	7 / 13.03.1996	PARLAMENTUL ROMÂNIEI	

3. SARCINI / DEZMEMBRĂMINTE

Titular			Data naşterii / CUI	Domiciliu / Sediu	Tipul sarcinii sau al dezmembrămintelor dreptului de proprietate	Cota parte	Identificator entitate asociată	Act juridic			Valoare ipotecă	Tip monedă
Nume / Denumire	Iniţiala tatălui	Prenume						Tip act	Nr. act / data	Emitent		
-	-	-	-	-	-	-	-	-	-	-	-	-

4. NOTĂRI, PROCESE, INTERDICŢII

Tipul notării	Tip act	Nr. act/ data	Emitent	Identificator entitate asociată
Se notează mențiunea de proprietar neidentificat.	act normativ	7 / 13.03.1996	PARLAMENTUL ROMÂNIEI	160267

5. OBSERVAŢII

Imobil împrejmuit/ neîmprejmuit	Imobil contestat/ necontestat	Alte observaţii
Neîmprejmuit		

Persoană Fizică Autorizată de ANCPI să execute lucrări de cadastru, geodezie și cartografie
CERTIFICAT DE AUTORIZARE
Seria RO-B-J
Nr. 1767/20.02.2020
S.C. TOTAL BUSINESS LAND S.R.L.
Clasa I

REGISTRUL CADASTRAL AL IMOBILELOR

ANEXA Nr. 2

UAT Mogoşeşti-Siret
Zonă cooperativizată (Co)

Sector cadastral nr. 16

1. DESCRIEREA IMOBILULUI

DATE TEREN											DATE CONSTRUCŢII					
Identificator teren	Adresă imobil	Număr cadastral	Nr. CF	Suprafaţa măsurată	Intravilan / extra.(I/E)	Nr. top.	Nr. tarla	Nr. parcelă	Categorie folosinţă	Suprafaţă parcelă	Identificator construcţie	Cod grupă destinaţie	Suprafaţa construită	Nr. niveluri	Nr. CF	Constr. cu acte (DA/NU)
160268	Extravilan, Loc. Mogosesti-Siret, UAT. Mogoşeşti-Siret, Jud. Iași; (Tarla: -, Parcela: 1 (319/1/44))	297	61502	1296	E			1(319/1/44)	A	1296						

2. PROPRIETATEA / POSESIA

Titularul dreptului / posesiei			Proprietar=1 / Posesor=0	Data naşterii / CUI	Domiciliu / Sediu	Cota parte	Identificator entitate asociată	Cotă parte teren UI	Mod de dobândire	Act juridic			Obs. privitoare la proprietar
Nume / Denumire	Iniţiala tatălui	Prenume								Tip act	Nr. act / data	Emitent	
CARTITA		MARIAN	1		Loc. Mogosesti-Siret, UAT. Mogoşeşti-Siret, Jud. Iași	1/1	160268		Convenție	act notarial	8490 / 07.12.2006	BNP ZAHARIA	LIPSĂ CNP
CARTITA		ANA LILIANA	1		Loc. Mogosesti-Siret, UAT. Mogoşeşti-Siret, Jud. Iași								bc LIPSĂ CNP

3. SARCINI / DEZMEMBRĂMINTE

Titular			Data naşterii / CUI	Domiciliu / Sediu	Tipul sarcinii sau al dezmembrămintelor dreptului de proprietate	Cota parte	Identificator entitate asociată	Act juridic			Valoare ipotecă	Tip monedă
Nume / Denumire	Iniţiala tatălui	Prenume						Tip act	Nr. act / data	Emitent		
-	-	-	-	-	-	-	-	-	-	-	-	-

4. NOTĂRI, PROCESE, INTERDICŢII

Tipul notării	Tip act	Nr. act/ data	Emitent	Identificator entitate asociată
-	-	-	-	-

5. OBSERVAŢII

Imobil împrejmuit/ neîmprejmuit	Imobil contestat/ necontestat	Alte observaţii
Neîmprejmuit		sup.de 1295.59 mp sup.de 95,59 mp in posesie fara acte cf hartie

Persoană Fizică Autorizată de ANCPI să execute lucrări de cadastru, geodezie și cartografie
CERTIFICAT DE AUTORIZARE
Seria RO-B-J
Nr. 1767/20.02.2020
S.C. TOTAL BUSINESS LAND S.R.L.
Clasa I

REGISTRUL CADASTRAL AL IMOBILELOR

ANEXA Nr. 2

UAT Mogoşeşti-Siret
Zonă cooperativizată (Co)

Sector cadastral nr. 16

1. DESCRIEREA IMOBILULUI

DATE TEREN											DATE CONSTRUCŢII					
Identificator teren	Adresă imobil	Număr cadastral	Nr. CF	Suprafaţa măsurată	Intravilan / extra.(I/E)	Nr. top.	Nr. tarla	Nr. parcelă	Categorie folosinţă	Suprafaţă parcelă	Identificator construcţie	Cod grupă destinaţie	Suprafaţa construită	Nr. niveluri	Nr. CF	Constr. cu acte (DA/NU)
160269	Extravilan, Loc. Mogosesti-Siret, UAT. Mogoşeşti-Siret, Jud. Iași; (Tarla: -, Parcela: 1 (311/44))	296	61501	1289	E			1(311/44)	A	1289						

2. PROPRIETATEA / POSESIA

Titularul dreptului / posesiei			Proprietar=1 / Posesor=0	Data naşterii / CUI	Domiciliu / Sediu	Cota parte	Identificator entitate asociată	Cotă parte teren UI	Mod de dobândire	Act juridic			Obs. privitoare la proprietar
Nume / Denumire	Iniţiala tatălui	Prenume								Tip act	Nr. act / data	Emitent	
CARTITA		MARIAN	1		Loc. Mogosesti-Siret, UAT. Mogoşeşti-Siret, Jud. Iași	1/1	160269		Convenție	act notarial	8490 / 07.12.2006	BNP ZAHARIA	LIPSĂ CNP
CARTITA		ANA LILIANA	1		Loc. Mogosesti-Siret, UAT. Mogoşeşti-Siret, Jud. Iași								bc LIPSĂ CNP

3. SARCINI / DEZMEMBRĂMINTE

Titular			Data naşterii / CUI	Domiciliu / Sediu	Tipul sarcinii sau al dezmembrămintelor dreptului de proprietate	Cota parte	Identificator entitate asociată	Act juridic			Valoare ipotecă	Tip monedă
Nume / Denumire	Iniţiala tatălui	Prenume						Tip act	Nr. act / data	Emitent		
-	-	-	-	-	-	-	-	-	-	-	-	-

4. NOTĂRI, PROCESE, INTERDICŢII

Tipul notării	Tip act	Nr. act/ data	Emitent	Identificator entitate asociată
-	-	-	-	-

5. OBSERVAŢII

Imobil împrejmuit/ neîmprejmuit	Imobil contestat/ necontestat	Alte observaţii
Neîmprejmuit		sup.de 1288.75 mp

Persoană Fizică Autorizată de ANCPI să execute lucrări de cadastru, geodezie și cartografie
CERTIFICAT DE AUTORIZARE
Seria RO-B-J
Nr. 1767/20.02.2020
S.C. TOTAL BUSINESS LAND S.R.L.
Clasa I

REGISTRUL CADASTRAL AL IMOBILELOR

ANEXA Nr. 2

UAT Mogoşeşti-Siret
Zonă cooperativizată (Co)

Sector cadastral nr. 16

1. DESCRIEREA IMOBILULUI

DATE TEREN											DATE CONSTRUCŢII					
Identificator teren	Adresă imobil	Număr cadastral	Nr. CF	Suprafaţa măsurată	Intravilan / extra.(I/E)	Nr. top.	Nr. tarla	Nr. parcelă	Categorie folosinţă	Suprafaţă parcelă	Identificator construcţie	Cod grupă destinaţie	Suprafaţa construită	Nr. niveluri	Nr. CF	Constr. cu acte (DA/NU)
160270	Extravilan, UAT. Mogoşeşti-Siret, Jud. Iaşi; (Tarla: 30, Parcela: 301/2)			20000	E		30	301/2	A	20000						

2. PROPRIETATEA / POSESIA

Titularul dreptului / posesiei			Proprietar=1 / Posesor=0	Data naşterii / CUI	Domiciliu / Sediu	Cota parte	Identificator entitate asociată	Cotă parte teren UI	Mod de dobândire	Act juridic			Obs. privitoare la proprietar
Nume / Denumire	Iniţiala tatălui	Prenume								Tip act	Nr. act / data	Emitent	
NEIDENTIFICAT		NEIDENTIFICAT	0		Loc. Mogosesti-Siret, UAT. Mogoşeşti-Siret, Jud. Iași	1/1	160270		Lege	act normativ	7 / 13.03.1996	PARLAMENTUL ROMÂNIEI	LIPSĂ CNP
							160270			act normativ	7 / 13.03.1996	PARLAMENTUL ROMÂNIEI	

3. SARCINI / DEZMEMBRĂMINTE

Titular			Data naşterii / CUI	Domiciliu / Sediu	Tipul sarcinii sau al dezmembrămintelor dreptului de proprietate	Cota parte	Identificator entitate asociată	Act juridic			Valoare ipotecă	Tip monedă
Nume / Denumire	Iniţiala tatălui	Prenume						Tip act	Nr. act / data	Emitent		
-	-	-	-	-	-	-	-	-	-	-	-	-

4. NOTĂRI, PROCESE, INTERDICŢII

Tipul notării	Tip act	Nr. act/ data	Emitent	Identificator entitate asociată
Se notează mențiunea de proprietar neidentificat.	act normativ	7 / 13.03.1996	PARLAMENTUL ROMÂNIEI	160270

5. OBSERVAŢII

Imobil împrejmuit/ neîmprejmuit	Imobil contestat/ necontestat	Alte observaţii
Neîmprejmuit		

Persoană Fizică Autorizată de ANCPI să execute lucrări de cadastru, geodezie și cartografie
CERTIFICAT DE AUTORIZARE
Seria RO-B-J
Nr. 1767/20.02.2020
S.C. TOTAL BUSINESS LAND S.R.L.
Clasa I

REGISTRUL CADASTRAL AL IMOBILELOR

ANEXA Nr. 2

UAT Mogoşeşti-Siret
Zonă cooperativizată (Co)

Sector cadastral nr. 16

1. DESCRIEREA IMOBILULUI

DATE TEREN											DATE CONSTRUCŢII					
Identificator teren	Adresă imobil	Număr cadastral	Nr. CF	Suprafaţa măsurată	Intravilan / extra.(I/E)	Nr. top.	Nr. tarla	Nr. parcelă	Categorie folosinţă	Suprafaţă parcelă	Identificator construcţie	Cod grupă destinaţie	Suprafaţa construită	Nr. niveluri	Nr. CF	Constr. cu acte (DA/NU)
160271	Extravilan, Loc. Mogosesti-Siret, UAT. Mogoşeşti-Siret, Jud. Iași; (Tarla: -, Parcela: 1 (304/44))	295	61500	1294	E			1(304/44)	A	1294						

2. PROPRIETATEA / POSESIA

Titularul dreptului / posesiei			Proprietar=1 / Posesor=0	Data naşterii / CUI	Domiciliu / Sediu	Cota parte	Identificator entitate asociată	Cotă parte teren UI	Mod de dobândire	Act juridic			Obs. privitoare la proprietar
Nume / Denumire	Iniţiala tatălui	Prenume								Tip act	Nr. act / data	Emitent	
CARTITA		MARIAN	1		Loc. Mogosesti-Siret, UAT. Mogoşeşti-Siret, Jud. Iași	1/1	160271		Convenție	act notarial	8490 / 07.12.2006	bnp ZAHARIA	LIPSĂ CNP
CARTITA		ANA LILIANA	1		Loc. Mogosesti-Siret, UAT. Mogoşeşti-Siret, Jud. Iași								bc LIPSĂ CNP

3. SARCINI / DEZMEMBRĂMINTE

Titular			Data naşterii / CUI	Domiciliu / Sediu	Tipul sarcinii sau al dezmembrămintelor dreptului de proprietate	Cota parte	Identificator entitate asociată	Act juridic			Valoare ipotecă	Tip monedă
Nume / Denumire	Iniţiala tatălui	Prenume						Tip act	Nr. act / data	Emitent		
-	-	-	-	-	-	-	-	-	-	-	-	-

4. NOTĂRI, PROCESE, INTERDICŢII

Tipul notării	Tip act	Nr. act/ data	Emitent	Identificator entitate asociată
-	-	-	-	-

5. OBSERVAŢII

Imobil împrejmuit/ neîmprejmuit	Imobil contestat/ necontestat	Alte observaţii
Neîmprejmuit		sup.de 1294,02 mp sup.de 94,02 mp in posesie fara acte de hartie

Persoană Fizică Autorizată de ANCPI să execute lucrări de cadastru, geodezie și cartografie
CERTIFICAT DE AUTORIZARE
Seria RO-B-J
Nr. 1767/20.02.2020
S.C. TOTAL BUSINESS LAND S.R.L.
Clasa I

REGISTRUL CADASTRAL AL IMOBILELOR

ANEXA Nr. 2

UAT Mogoşeşti-Siret
Zonă cooperativizată (Co)

Sector cadastral nr. 16

1. DESCRIEREA IMOBILULUI

DATE TEREN											DATE CONSTRUCŢII					
Identificator teren	Adresă imobil	Număr cadastral	Nr. CF	Suprafaţa măsurată	Intravilan / extra.(I/E)	Nr. top.	Nr. tarla	Nr. parcelă	Categorie folosinţă	Suprafaţă parcelă	Identificator construcţie	Cod grupă destinaţie	Suprafaţa construită	Nr. niveluri	Nr. CF	Constr. cu acte (DA/NU)
160272	Extravilan, UAT. Mogoşeşti-Siret, Jud. Iași; (Tarla: 32, Parcela: 311/45)			5195	E		32	311/45	A	5195						

2. PROPRIETATEA / POSESIA

Titularul dreptului / posesiei			Proprietar=1 / Posesor=0	Data naşterii / CUI	Domiciliu / Sediu	Cota parte	Identificator entitate asociată	Cotă parte teren UI	Mod de dobândire	Act juridic			Obs. privitoare la proprietar
Nume / Denumire	Iniţiala tatălui	Prenume								Tip act	Nr. act / data	Emitent	
SPIRIDON	N	NECULAI	1		Loc. Mogosesti-Siret, UAT. Mogoşeşti-Siret, Jud. Iași	1/1	160272		Reconstituire	act administrativ	94519 / 10.05.1994	CJPSDDPAT IA ȘI	LIPSĂ CNP

3. SARCINI / DEZMEMBRĂMINTE

Titular			Data naşterii / CUI	Domiciliu / Sediu	Tipul sarcinii sau al dezmembrămintelor dreptului de proprietate	Cota parte	Identificator entitate asociată	Act juridic			Valoare ipotecă	Tip monedă
Nume / Denumire	Iniţiala tatălui	Prenume						Tip act	Nr. act / data	Emitent		
-	-	-	-	-	-	-	-	-	-	-	-	-

4. NOTĂRI, PROCESE, INTERDICŢII

Tipul notării	Tip act	Nr. act/ data	Emitent	Identificator entitate asociată
-	-	-	-	-

5. OBSERVAŢII

Imobil împrejmuit/ neîmprejmuit	Imobil contestat/ necontestat	Alte observaţii
Neîmprejmuit		DIFERENȚA DE SUPRAFAȚĂ DE 3153 MP SE REGĂSE ȘTE LA ID 160439 ȘI DIFERENȚA DE SUPRAFAȚĂ DE 6652 MP SE REGĂSE ȘTE LA ID 160440. CONFORM PLANULUI CADASTRAL SUPRAPUS PESTE MĂSURĂTORI IMOBILUL SE REGĂSE ȘTE ÎN TARLAUA 30, PARCELA A304.

Persoană Fizică Autorizată de ANCPI să execute lucrări de cadastru, geodezie și cartografie
CERTIFICAT DE AUTORIZARE
Seria RO-B-J
Nr. 1767/20.02.2020
S.C. TOTAL BUSINESS LAND S.R.L.
Clasa I

REGISTRUL CADASTRAL AL IMOBILELOR

ANEXA Nr. 2

UAT Mogoşeşti-Siret
Zonă cooperativizată (Co)

Sector cadastral nr. 16

1. DESCRIEREA IMOBILULUI

DATE TEREN											DATE CONSTRUCŢII					
Identificator teren	Adresă imobil	Număr cadastral	Nr. CF	Suprafaţa măsurată	Intravilan / extra.(I/E)	Nr. top.	Nr. tarla	Nr. parcelă	Categorie folosinţă	Suprafaţă parcelă	Identificator construcţie	Cod grupă destinaţie	Suprafaţa construită	Nr. niveluri	Nr. CF	Constr. cu acte (DA/NU)
160273	Extravilan, UAT. Mogoşeşti-Siret, Jud. Iași; (Tarla: 32, Parcela: 311/46)			2701	E		32	311/46	A	2701						

2. PROPRIETATEA / POSESIA

Titularul dreptului / posesiei			Proprietar=1 / Posesor=0	Data naşterii / CUI	Domiciliu / Sediu	Cota parte	Identificator entitate asociată	Cotă parte teren UI	Mod de dobândire	Act juridic			Obs. privitoare la proprietar
Nume / Denumire	Iniţiala tatălui	Prenume								Tip act	Nr. act / data	Emitent	
DUMITRACHE	D	MIHAI	1		Loc. Mogosesti-Siret, UAT. Mogoşeşti-Siret, Jud. Iași	1/1	160273		Reconstituire	act administrativ	94249 / 17.02.1994	CJPSDDPAT IA ȘI	LIPSĂ CNP

3. SARCINI / DEZMEMBRĂMINTE

Titular			Data naşterii / CUI	Domiciliu / Sediu	Tipul sarcinii sau al dezmembrămintelor dreptului de proprietate	Cota parte	Identificator entitate asociată	Act juridic			Valoare ipotecă	Tip monedă
Nume / Denumire	Iniţiala tatălui	Prenume						Tip act	Nr. act / data	Emitent		
-	-	-	-	-	-	-	-	-	-	-	-	-

4. NOTĂRI, PROCESE, INTERDICŢII

Tipul notării	Tip act	Nr. act/ data	Emitent	Identificator entitate asociată
-	-	-	-	-

5. OBSERVAŢII

Imobil împrejmuit/ neîmprejmuit	Imobil contestat/ necontestat	Alte observaţii
Neîmprejmuit		DIFERENȚA DE SUPRAFAȚĂ DE 2637 MP SE REGĂSEȘTE LA ID 160438 ȘI DIFERENȚA DE SUPRAFAȚĂ DE 2562 MP SE REGĂSEȘTE LA ID 160441. CONFORM PLANULUI CADASTRAL SUPRAPUS PESTE MĂSURĂTORI IMOBILUL SE REGĂSEȘTE ÎN TARLAUA 30, PARCELA A304.

Persoană Fizică Autorizată de ANCPI să execute lucrări de cadastru, geodezie și cartografie
CERTIFICAT DE AUTORIZARE
Seria RO-B-J
Nr. 1767/20.02.2020
S.C. TOTAL BUSINESS LAND S.R.L.
Clasa I

REGISTRUL CADASTRAL AL IMOBILELOR

ANEXA Nr. 2

UAT Mogoşeşti-Siret
Zonă cooperativizată (Co)

Sector cadastral nr. 16

1. DESCRIEREA IMOBILULUI

DATE TEREN											DATE CONSTRUCŢII					
Identificator teren	Adresă imobil	Număr cadastral	Nr. CF	Suprafaţa măsurată	Intravilan / extra.(I/E)	Nr. top.	Nr. tarla	Nr. parcelă	Categorie folosinţă	Suprafaţă parcelă	Identificator construcţie	Cod grupă destinaţie	Suprafaţa construită	Nr. niveluri	Nr. CF	Constr. cu acte (DA/NU)
160274	Extravilan, UAT. Mogoşeşti-Siret, Jud. Iași; (Tarla: 32, Parcela: 311/47)			2770	E		32	311/47	A	2770						

2. PROPRIETATEA / POSESIA

Titularul dreptului / posesiei			Proprietar=1 / Posesor=0	Data naşterii / CUI	Domiciliu / Sediu	Cota parte	Identificator entitate asociată	Cotă parte teren UI	Mod de dobândire	Act juridic			Obs. privitoare la proprietar
Nume / Denumire	Iniţiala tatălui	Prenume								Tip act	Nr. act / data	Emitent	
CIOBANU	M	PAVEL	1		Loc. Mogosesti-Siret, UAT. Mogoşeşti-Siret, Jud. Iași	1/1	160274		Reconstituire	act administrativ	95417 / 05.07.1999	CJPSDDPAT IA ȘI	LIPSĂ CNP
CIOBANU	M	ION	1		Loc. Mogosesti-Siret, UAT. Mogoşeşti-Siret, Jud. Iași								LIPSĂ CNP
DOBOS	M	MARIA	1		Loc. Mogosesti-Siret, UAT. Mogoşeşti-Siret, Jud. Iași								LIPSĂ CNP
BĂLAN	M	CLARA	1		Loc. Mogosesti-Siret, UAT. Mogoşeşti-Siret, Jud. Iași								LIPSĂ CNP
CIOBANU		PETRU	1		Loc. Mogosesti-Siret, UAT. Mogoşeşti-Siret, Jud. Iași								LIPSĂ CNP

3. SARCINI / DEZMEMBRĂMINTE

Titular			Data naşterii / CUI	Domiciliu / Sediu	Tipul sarcinii sau al dezmembrămintelor dreptului de proprietate	Cota parte	Identificator entitate asociată	Act juridic			Valoare ipotecă	Tip monedă
Nume / Denumire	Iniţiala tatălui	Prenume						Tip act	Nr. act / data	Emitent		
-	-	-	-	-	-	-	-	-	-	-	-	-

4. NOTĂRI, PROCESE, INTERDICŢII

Tipul notării	Tip act	Nr. act/ data	Emitent	Identificator entitate asociată
-	-	-		-

5. OBSERVAŢII

Imobil împrejmuit/ neîmprejmuit	Imobil contestat/ necontestat	Alte observaţii
Neîmprejmuit		DIFERENȚA DE SUPRAFAȚĂ DE 2703 MP SE REGĂSEȘTE LA ID 160437 ȘI DIFERENȚA DE SUPRAFAȚĂ DE 2627 MP SE REGĂSEȘTE LA ID 160442. CONFORM PLANULUI CADASTRAL SUPRAPUS PESTE MĂSURĂTORI IMOBILUL SE REGĂSEȘTE ÎN TARLAUA 30, PARCELA A304.

Persoană Fizică Autorizată de ANCPI să execute lucrări de cadastru, geodezie și cartografie
CERTIFICAT DE AUTORIZARE
Seria RO-B-J
Nr. 17677/20.02.2020
S.C. TOTAL BUSINESS LAND S.R.L.

REGISTRUL CADASTRAL AL IMOBILELOR

ANEXA Nr. 2

UAT Mogoşeşti-Siret
Zonă cooperativizată (Co)

Sector cadastral nr. 16

1. DESCRIEREA IMOBILULUI

DATE TEREN											DATE CONSTRUCŢII					
Identificator teren	Adresă imobil	Număr cadastral	Nr. CF	Suprafaţa măsurată	Intravilan / extra.(I/E)	Nr. top.	Nr. tarla	Nr. parcelă	Categorie folosinţă	Suprafaţă parcelă	Identificator construcţie	Cod grupă destinaţie	Suprafaţa construită	Nr. niveluri	Nr. CF	Constr. cu acte (DA/NU)
160275	Extravilan, UAT. Mogoşeşti-Siret, Jud. Iași; (Tarla: 32, Parcela: 311/47)			1505	E		32	311/47	A	1505						

2. PROPRIETATEA / POSESIA

Titularul dreptului / posesiei			Proprietar=1 / Posesor=0	Data naşterii / CUI	Domiciliu / Sediu	Cota parte	Identificator entitate asociată	Cotă parte teren UI	Mod de dobândire	Act juridic			Obs. privitoare la proprietar
Nume / Denumire	Iniţiala tatălui	Prenume								Tip act	Nr. act / data	Emitent	
DUMITRIU	I	ANICA	1		Loc. Mogosesti-Siret, UAT. Mogoşeşti-Siret, Jud. Iași	1/1	160275		Reconstituire	act administrativ	94501 / 10.05.1994	CJPSDDPAT IASI	LIPSA CNP
BENEA		DUMITRU			Loc. Mogosesti-Siret, UAT. Mogoşeşti-Siret, Jud. Iași		160275			act notarial	7546 / 15.12.2004	NP ISACHI MIHAI	LIPSĂ CNP
BENEA		VERONICA			Loc. Mogosesti-Siret, UAT. Mogoşeşti-Siret, Jud. Iași								LIPSĂ CNP, BUN COMUN

3. SARCINI / DEZMEMBRĂMINTE

Titular			Data naşterii / CUI	Domiciliu / Sediu	Tipul sarcinii sau al dezmembrămintelor dreptului de proprietate	Cota parte	Identificator entitate asociată	Act juridic			Valoare ipotecă	Tip monedă
Nume / Denumire	Iniţiala tatălui	Prenume						Tip act	Nr. act / data	Emitent		
-	-	-	-	-	-	-	-	-	-	-	-	-

4. NOTĂRI, PROCESE, INTERDICŢII

Tipul notării	Tip act	Nr. act/ data	Emitent	Identificator entitate asociată
SE NOTEAZA EXISTENTA CONTRACTULUI DE VANZARE CUMPARARE NR 7546/15.12.2004 EMIS DE NP ISACHI MIHAI.	act notarial	7546 / 15.12.2004	NP ISACHI MIHAI	160275

5. OBSERVAŢII

Imobil împrejmuit/ neîmprejmuit	Imobil contestat/ necontestat	Alte observaţii
Neîmprejmuit		DIFERENȚA DE SUPRAFAȚĂ DE 1468 MP SE REGĂSEȘTE LA ID 160436 SI DIFERENȚA DE SUPRAFAȚĂ DE 1427 MP SE REGĂSEȘTE LA ID 160443. CONFORM PLANULUI CADASTRAL SUPRAPUS PESTE MĂSURĂTORI IMOBILUL SE REGĂSEȘTE ÎN TARLAUA 30, PARCELA A304.

Persoană autorizată de ANCPI să execute lucrări de cadastru și geodezie
CERTIFICAT DE AUTORIZARE
SC GEOTOTAL BUSINESS LAND S.R.L.
Clasa I

REGISTRUL CADASTRAL AL IMOBILELOR

ANEXA Nr. 2

UAT Mogoşeşti-Siret
Zonă cooperativizată (Co)

Sector cadastral nr. 16

1. DESCRIEREA IMOBILULUI

DATE TEREN											DATE CONSTRUCŢII					
Identificator teren	Adresă imobil	Număr cadastral	Nr. CF	Suprafaţa măsurată	Intravilan / extra.(I/E)	Nr. top.	Nr. tarla	Nr. parcelă	Categorie folosinţă	Suprafaţă parcelă	Identificator construcţie	Cod grupă destinaţie	Suprafaţa construită	Nr. niveluri	Nr. CF	Constr. cu acte (DA/NU)
160276	Extravilan, UAT. Mogoşeşti-Siret, Jud. Iași; (Tarla: 32, Parcela: 311/48)			1231	E		32	311/48	A	1231						

2. PROPRIETATEA / POSESIA

Titularul dreptului / posesiei			Proprietar=1 / Posesor=0	Data naşterii / CUI	Domiciliu / Sediu	Cota parte	Identificator entitate asociată	Cotă parte teren UI	Mod de dobândire	Act juridic			Obs. privitoare la proprietar
Nume / Denumire	Iniţiala tatălui	Prenume								Tip act	Nr. act / data	Emitent	
LUNGU	GH	NECULAI	1		Loc. Mogosesti-Siret, UAT. Mogoşeşti-Siret, Jud. Iași	1/1	160276		Reconstituire	act administrativ	95347 / 13.01.1998	CJPSDDPAT IA ȘI	LIPSA CNP
LUNGU	GH	DUMITRU	1		Loc. Mogosesti-Siret, UAT. Mogoşeşti-Siret, Jud. Iași								LIPSĂ CNP
LUNGU	GH	MARIA	1		Loc. Mogosesti-Siret, UAT. Mogoşeşti-Siret, Jud. Iași								LIPSĂ CNP
LUNGU		ELENA	1		Loc. Mogosesti-Siret, UAT. Mogoşeşti-Siret, Jud. Iași								LIPSĂ CNP
LUNGU	M	MIHAI	1		Loc. Mogosesti-Siret, UAT. Mogoşeşti-Siret, Jud. Iași								LIPSĂ CNP
LUNGU	T	GHEORGHE	1		Loc. Mogosesti-Siret, UAT. Mogoşeşti-Siret, Jud. Iași								LIPSĂ CNP

3. SARCINI / DEZMEMBRĂMINTE

Titular			Data naşterii / CUI	Domiciliu / Sediu	Tipul sarcinii sau al dezmembrămintelor dreptului de proprietate	Cota parte	Identificator entitate asociată	Act juridic			Valoare ipotecă	Tip monedă
Nume / Denumire	Iniţiala tatălui	Prenume						Tip act	Nr. act / data	Emitent		
-	-	-	-	-	-	-	-	-	-	-		-

4. NOTĂRI, PROCESE, INTERDICŢII

Tipul notării	Tip act	Nr. act/ data	Emitent	Identificator entitate asociată
-	-	-		-

Persoană Fizică Autorizată de ANCPI să execute lucrări de cadastru, geodezie și cartografie
CERTIFICAT DE AUTORIZARE
Seria RO-B-J
Nr. 1767/20.02.2020
S.C. TOTAL BUSINESS LAND S.R.L.
Clasa I

5. OBSERVAŢII		
Imobil împrejmuit/ neîmprejmuit	Imobil contestat/ necontestat	Alte observaţii
Neîmprejmuit		DIFERENȚA DE SUPRAFAȚĂ DE 1201 MP SE REGĂSE ȘTE LA ID 160435 ȘI DIFERENȚA DE SUPRAFAȚĂ DE 1168 MP SE REGĂSE ȘTE LA ID 160444. CONFORM PLANULUI CADASTRAL SUPRAPUS PESTE MĂSURĂTORI IMOBILUL SE REGĂSE ȘTE ÎN TARLAUA 30, PARCELA A304.

REGISTRUL CADASTRAL AL IMOBILELOR

ANEXA Nr. 2

UAT Mogoşeşti-Siret
Zonă cooperativizată (Co)

Sector cadastral nr. 16

1. DESCRIEREA IMOBILULUI

DATE TEREN											DATE CONSTRUCŢII					
Identificator teren	Adresă imobil	Număr cadastral	Nr. CF	Suprafaţa măsurată	Intravilan / extra.(I/E)	Nr. top.	Nr. tarla	Nr. parcelă	Categorie folosinţă	Suprafaţă parcelă	Identificator construcţie	Cod grupă destinaţie	Suprafaţa construită	Nr. niveluri	Nr. CF	Constr. cu acte (DA/NU)
160277	Extravilan, UAT. Mogoşeşti-Siret, Jud. Iași; (Tarla: 32, Parcela: 311/1/50)			684	E		32	311/1/50	A	684						

2. PROPRIETATEA / POSESIA

Titularul dreptului / posesiei			Proprietar=1 / Posesor=0	Data naşterii / CUI	Domiciliu / Sediu	Cota parte	Identificator entitate asociată	Cotă parte teren UI	Mod de dobândire	Act juridic			Obs. privitoare la proprietar
Nume / Denumire	Iniţiala tatălui	Prenume								Tip act	Nr. act / data	Emitent	
MATEI		RODICA	1		Loc. Mogosesti-Siret, UAT. Mogoşeşti-Siret, Jud. Iași	1/1	160277		Reconstituire	act administrativ	94033 / 12.10.1993	CJPSDDPAT IA ȘI	LIPSĂ CNP
PINTILIE		ANGELA	1		Loc. Mogosesti-Siret, UAT. Mogoşeşti-Siret, Jud. Iași								LIPSĂ CNP

3. SARCINI / DEZMEMBRĂMINTE

Titular			Data naşterii / CUI	Domiciliu / Sediu	Tipul sarcinii sau al dezmembrămintelor dreptului de proprietate	Cota parte	Identificator entitate asociată	Act juridic			Valoare ipotecă	Tip monedă
Nume / Denumire	Iniţiala tatălui	Prenume						Tip act	Nr. act / data	Emitent		
-	-	-	-	-	-	-	-	-	-	-	-	-

4. NOTĂRI, PROCESE, INTERDICŢII

Tipul notării	Tip act	Nr. act/ data	Emitent	Identificator entitate asociată
-	-	-	-	-

5. OBSERVAŢII

Imobil împrejmuit/ neîmprejmuit	Imobil contestat/ necontestat	Alte observaţii
Neîmprejmuit		DIFERENȚA DE SUPRAFAȚĂ DE 667 MP SE REGĂSEȘTE LA ID 160434 ȘI DIFERENȚA DE SUPRAFAȚĂ DE 649 MP SE REGĂSEȘTE LA ID 160445. CONFORM PLANULUI CADASTRAL SUPRAPUS PESTE MĂSURĂTORI IMOBILUL SE REGĂSEȘTE ÎN TARLAUA 30, PARCELA A304.

Persoană Fizică Autorizată ANCPI să execute lucrări de geodezie și cartografie
CERTIFICAT DE AUTORIZARE
Seria RO-B-J
Nr. 1767/20.02.2020
S.C. TOTAL BUSINESS LAND S.R.L.
Clasa I

REGISTRUL CADASTRAL AL IMOBILELOR

ANEXA Nr. 2

UAT Mogoşeşti-Siret
Zonă cooperativizată (Co)

Sector cadastral nr. 16

1. DESCRIEREA IMOBILULUI

DATE TEREN											DATE CONSTRUCŢII					
Identificator teren	Adresă imobil	Număr cadastral	Nr. CF	Suprafaţa măsurată	Intravilan / extra.(I/E)	Nr. top.	Nr. tarla	Nr. parcelă	Categorie folosinţă	Suprafaţă parcelă	Identificator construcţie	Cod grupă destinaţie	Suprafaţa construită	Nr. niveluri	Nr. CF	Constr. cu acte (DA/NU)
160278	Extravilan, UAT. Mogoşeşti-Siret, Jud. Iași; (Tarla: 32, Parcela: 311/51)			1471	E		32	311/51	A	1471						

2. PROPRIETATEA / POSESIA

Titularul dreptului / posesiei			Proprietar=1 / Posesor=0	Data naşterii / CUI	Domiciliu / Sediu	Cota parte	Identificator entitate asociată	Cotă parte teren UI	Mod de dobândire	Act juridic			Obs. privitoare la proprietar
Nume / Denumire	Iniţiala tatălui	Prenume								Tip act	Nr. act / data	Emitent	
MATEI		PETRE	1		Loc. Mogosesti-Siret, UAT. Mogoşeşti-Siret, Jud. Iași	1/1	160278		Reconstituire	act administrativ	94175 / 20.12.1993	CJPSDDPAT IA ȘI	LIPSĂ CNP
MATEI		GHEORGHE	1		Loc. Mogosesti-Siret, UAT. Mogoşeşti-Siret, Jud. Iași								LIPSĂ CNP
MATEI		VASILE	1		Loc. Mogosesti-Siret, UAT. Mogoşeşti-Siret, Jud. Iași								LIPSĂ CNP
MATEI		CATINCA	1		Loc. Mogosesti-Siret, UAT. Mogoşeşti-Siret, Jud. Iași								LIPSĂ CNP
GALE Ș		MARIA	1		Loc. Mogosesti-Siret, UAT. Mogoşeşti-Siret, Jud. Iași								LIPSĂ CNP

3. SARCINI / DEZMEMBRĂMINTE

Titular			Data naşterii / CUI	Domiciliu / Sediu	Tipul sarcinii sau al dezmembrămintelor dreptului de proprietate	Cota parte	Identificator entitate asociată	Act juridic			Valoare ipotecă	Tip monedă
Nume / Denumire	Iniţiala tatălui	Prenume						Tip act	Nr. act / data	Emitent		
-	-	-	-	-	-	-	-	-	-	-	-	-

4. NOTĂRI, PROCESE, INTERDICŢII

Tipul notării	Tip act	Nr. act/ data	Emitent	Identificator entitate asociată
-	-	-		-

5. OBSERVAŢII

Imobil împrejmuit/ neîmprejmuit	Imobil contestat/ necontestat	Alte observaţii
Neîmprejmuit		DIFERENȚA DE SUPRAFAȚĂ DE 1434 MP SE REGĂSEȘTE LA ID 160433 ȘI DIFERENȚA DE SUPRAFAȚĂ DE 1394 MP SE REGĂSEȘTE LA ID 160446. CONFORM PLANULUI CADASTRAL SUPRAPUS PESTE MĂSURĂTORI IMOBILUL SE REGĂSEȘTE ÎN TARLAUA 30, PARCELA A304.

Persoană Fizică Autorizată de ANCPI să execute lucrări de cadastru, geodezie și cartografie
CERTIFICAT DE AUTORIZARE
Seria RO-B-J
Nr. 17677/20.02.2020
S.C. TOTAL BUSINESS LAND S.R.L.

REGISTRUL CADASTRAL AL IMOBILELOR

ANEXA Nr. 2

UAT Mogoşeşti-Siret
Zonă cooperativizată (Co)

Sector cadastral nr. 16

1. DESCRIEREA IMOBILULUI

DATE TEREN										DATE CONSTRUCŢII					
Identificator teren	Adresă imobil	Număr cadastral	Nr. CF	Suprafaţa măsurată	Intravilan / extra.(I/E)	Nr. top.	Nr. tarla	Nr. parcelă	Categorie folosinţă	Suprafaţă parcelă	Identificator construcţie	Cod grupă destinaţie	Suprafaţa construită	Nr. niveluri	Nr. CF	Constr. cu acte (DA/NU)
160279	Extravilan, UAT. Mogoşeşti-Siret, Jud. Iași; (Tarla: 32, Parcela: 311/52)			4139	E		32	311/52	A	4139						

2. PROPRIETATEA / POSESIA

Titularul dreptului / posesiei			Proprietar=1 / Posesor=0	Data naşterii / CUI	Domiciliu / Sediu	Cota parte	Identificator entitate asociată	Cotă parte teren UI	Mod de dobândire	Act juridic			Obs. privitoare la proprietar
Nume / Denumire	Iniţiala tatălui	Prenume								Tip act	Nr. act / data	Emitent	
FRUNZA		AURICA	1		Loc. Mogosesti-Siret, UAT. Mogoşeşti-Siret, Jud. Iași	1/1	160279		Reconstituire	act administrativ	94657 / 04.07.1994	CJPSDDPAT IA ȘI	LIPSĂ CNP
FRUNZĂ		AURICA	1		Loc. Mogosesti-Siret, UAT. Mogoşeşti-Siret, Jud. Iași	1/1	160279		Reconstituire	act administrativ	95351 / 06.07.1998	CJPSDDPAT IA ȘI	LIPSĂ CNP
							160279			act administrativ	3647 / 14.08.2024	PRIMĂRIA COMUNEI MOGOȘEȘTI SIRET	

3. SARCINI / DEZMEMBRĂMINTE

Titular			Data naşterii / CUI	Domiciliu / Sediu	Tipul sarcinii sau al dezmembrămintelor dreptului de proprietate	Cota parte	Identificator entitate asociată	Act juridic			Valoare ipotecă	Tip monedă
Nume / Denumire	Iniţiala tatălui	Prenume						Tip act	Nr. act / data	Emitent		
-	-	-	-	-	-	-	-	-	-	-	-	-

4. NOTĂRI, PROCESE, INTERDICŢII

Tipul notării	Tip act	Nr. act/ data	Emitent	Identificator entitate asociată
SE NOTEAZĂ EXISTENȚA A DOUĂ ACTE JURIDICE DISTINCTE CARE AU CA OBIECT SUPRAFAȚA DE TEREN DE 9000 MP, SITUATĂ ÎN TARLAUA 32, PARCELA 311/52, RESPECTIV: TITLUL DE PROPRIETATE NR 94657 DIN DATA DE 04.07.1994 ȘI TITLUL DE PROPRIETATE NR 95351 DIN DATA DE 06.07.1998.	act administrativ	3647 / 14.08.2024	PRIMĂRIA COMUNEI MOGOȘEȘTI SIRET	160279

5. OBSERVAŢII

Imobil împrejmuit/ neîmprejmuit	Imobil contestat/ necontestat	Alte observaţii
Neîmprejmuit		DIFERENȚA DE SUPRAFAȚĂ DE 2973 MP SE REGĂSEȘTE LA ID 160432 ȘI DIFERENȚA DE SUPRAFAȚĂ DE 1888 MP SE REGĂSEȘTE LA ID 160447 CONFORM PLANULUI CADASTRAL SUPRAPUS PESTE MĂSURĂTORI IMOBILUL SE REGĂSEȘTE ÎN TARLAUA 30, PARCELA A304.

CERTIFICAT DE AUTORIZARE Seria RO-B-J Nr. 1767/20.02.2020 Clasa I

REGISTRUL CADASTRAL AL IMOBILELOR

ANEXA Nr. 2

UAT Mogoşeşti-Siret
Zonă cooperativizată (Co)

Sector cadastral nr. 16

1. DESCRIEREA IMOBILULUI

DATE TEREN											DATE CONSTRUCŢII					
Identificator teren	Adresă imobil	Număr cadastral	Nr. CF	Suprafaţa măsurată	Intravilan / extra.(I/E)	Nr. top.	Nr. tarla	Nr. parcelă	Categorie folosinţă	Suprafaţă parcelă	Identificator construcţie	Cod grupă destinaţie	Suprafaţa construită	Nr. niveluri	Nr. CF	Constr. cu acte (DA/NU)
160280	Extravilan, UAT. Mogoşeşti-Siret, Jud. Iași; (Tarla: 32, Parcela: 311)			3695	E		32	311	A	3695						

2. PROPRIETATEA / POSESIA

Titularul dreptului / posesiei			Proprietar=1 / Posesor=0	Data naşterii / CUI	Domiciliu / Sediu	Cota parte	Identificator entitate asociată	Cotă parte teren UI	Mod de dobândire	Act juridic			Obs. privitoare la proprietar
Nume / Denumire	Iniţiala tatălui	Prenume								Tip act	Nr. act / data	Emitent	
BLAGA	C	RARIȚA	1		Loc. Mogosesti-Siret, UAT. Mogoşeşti-Siret, Jud. Iași	1/1	160280		Reconstituire	act administrativ	93927 / 31.08.1993	CJPSDDPAT IA ȘI	LIPSĂ CNP

3. SARCINI / DEZMEMBRĂMINTE

Titular			Data naşterii / CUI	Domiciliu / Sediu	Tipul sarcinii sau al dezmembrămintelor dreptului de proprietate	Cota parte	Identificator entitate asociată	Act juridic			Valoare ipotecă	Tip monedă
Nume / Denumire	Iniţiala tatălui	Prenume						Tip act	Nr. act / data	Emitent		
-	-	-	-	-	-	-	-	-	-	-	-	-

4. NOTĂRI, PROCESE, INTERDICŢII

Tipul notării	Tip act	Nr. act/ data	Emitent	Identificator entitate asociată
-	-	-	-	-

5. OBSERVAŢII

Imobil împrejmuit/ neîmprejmuit	Imobil contestat/ necontestat	Alte observaţii
Neîmprejmuit		DIFERENȚA DE SUPRAFAȚĂ DE 2948 MP SE REGĂSEȘTE LA ID 160431 ȘI DIFERENȚA DE SUPRAFAȚĂ DE 2157 MP SE REGĂSEȘTE LA ID 160448. CONFORM PLANULUI CADASTRAL SUPRAPUS PESTE MĂSURĂTORI IMOBILUL SE REGĂSEȘTE ÎN TARLAUA 30, PARCELA A304.

Persoană Fizică Autorizată de ANCPI să execute lucrări de cadastru, geodezie și cartografie
CERTIFICAT DE AUTORIZARE
Seria RO-B-J
Nr. 1767/20.02.2020
S.C. TOTAL BUSINESS LAND S.R.L.
Clasa I

REGISTRUL CADASTRAL AL IMOBILELOR

ANEXA Nr. 2

UAT Mogoşeşti-Siret
Zonă cooperativizată (Co)

Sector cadastral nr. 16

1. DESCRIEREA IMOBILULUI

DATE TEREN											DATE CONSTRUCŢII					
Identificator teren	Adresă imobil	Număr cadastral	Nr. CF	Suprafaţa măsurată	Intravilan / extra.(I/E)	Nr. top.	Nr. tarla	Nr. parcelă	Categorie folosinţă	Suprafaţă parcelă	Identificator construcţie	Cod grupă destinaţie	Suprafaţa construită	Nr. niveluri	Nr. CF	Constr. cu acte (DA/NU)
160281	Extravilan, UAT. Mogoşeşti-Siret, Jud. Iași; (Tarla: 32, Parcela: 319/1/28)			3129	E		32	319/1/28	A	3129						

2. PROPRIETATEA / POSESIA

Titularul dreptului / posesiei			Proprietar=1 / Posesor=0	Data naşterii / CUI	Domiciliu / Sediu	Cota parte	Identificator entitate asociată	Cotă parte teren UI	Mod de dobândire	Act juridic			Obs. privitoare la proprietar
Nume / Denumire	Iniţiala tatălui	Prenume								Tip act	Nr. act / data	Emitent	
PLE ȘCA	P A	MARIA	1		Loc. Mogosesti-Siret, UAT. Mogoşeşti-Siret, Jud. Iași	1/1	160281		Reconstituire	act administrativ	94413 / 11.05.1994	CJPSDDPAT IA ȘI	LIPSĂ CNP

3. SARCINI / DEZMEMBRĂMINTE

Titular			Data naşterii / CUI	Domiciliu / Sediu	Tipul sarcinii sau al dezmembrămintelor dreptului de proprietate	Cota parte	Identificator entitate asociată	Act juridic			Valoare ipotecă	Tip monedă
Nume / Denumire	Iniţiala tatălui	Prenume						Tip act	Nr. act / data	Emitent		
-	-	-	-	-	-	-	-	-	-	-	-	-

4. NOTĂRI, PROCESE, INTERDICŢII

Tipul notării	Tip act	Nr. act/ data	Emitent	Identificator entitate asociată
-	-	-	-	-

5. OBSERVAŢII

Imobil împrejmuit/ neîmprejmuit	Imobil contestat/ necontestat	Alte observaţii
Neîmprejmuit		DIFERENȚA DE SUPRAFAȚĂ DE 341 MP SE REGĂSE ȘTE LA ID 160308, DIFERENȚA DE SUPRAFAȚĂ DE 2847 MP SE REGĂSE ȘTE LA ID 160430 ȘI DIFERENȚA DE SUPRAFAȚĂ DE 2083 MP SE REGĂSE ȘTE LA ID 160449. CONFORM PLANULUI CADASTRAL SUPRAPUS PESTE MĂSURĂTORI IMOBILUL SE REGĂSE ȘTE ÎN TARLAUA 30, PARCELA A304.

Persoană Fizică Autorizată de OCPI Iași pentru lucrări de cadastru, geodezie și cartografie
CERTIFICAT DE AUTORIZARE
Seria RO-B-J
Nr. 1767/20.02.2020
S.C. TOTAL BUSINESS LAND S.R.L.
Clasa I

REGISTRUL CADASTRAL AL IMOBILELOR

ANEXA Nr. 2

UAT Mogoşeşti-Siret
Zonă cooperativizată (Co)

Sector cadastral nr. 16

1. DESCRIEREA IMOBILULUI

DATE TEREN											DATE CONSTRUCŢII					
Identificator teren	Adresă imobil	Număr cadastral	Nr. CF	Suprafaţa măsurată	Intravilan / extra.(I/E)	Nr. top.	Nr. tarla	Nr. parcelă	Categorie folosinţă	Suprafaţă parcelă	Identificator construcţie	Cod grupă destinaţie	Suprafaţa construită	Nr. niveluri	Nr. CF	Constr. cu acte (DA/NU)
160282	Extravilan, UAT. Mogoşeşti-Siret, Jud. Iași; (Tarla: 32, Parcela: 311/56)			1986	E		32	311/56	A	1986						

2. PROPRIETATEA / POSESIA

Titularul dreptului / posesiei			Proprietar=1 / Posesor=0	Data naşterii / CUI	Domiciliu / Sediu	Cota parte	Identificator entitate asociată	Cotă parte teren UI	Mod de dobândire	Act juridic			Obs. privitoare la proprietar
Nume / Denumire	Iniţiala tatălui	Prenume								Tip act	Nr. act / data	Emitent	
BIRTOM	V	VASILE	1		Loc. Mogosesti-Siret, UAT. Mogoşeşti-Siret, Jud. Iași	1/1	160282		Reconstituire	act administrativ	94020 / 12.10.1993	CJPSDDPAT IA ȘI	LIPSĂ CNP

3. SARCINI / DEZMEMBRĂMINTE

Titular			Data naşterii / CUI	Domiciliu / Sediu	Tipul sarcinii sau al dezmembrămintelor dreptului de proprietate	Cota parte	Identificator entitate asociată	Act juridic			Valoare ipotecă	Tip monedă
Nume / Denumire	Iniţiala tatălui	Prenume						Tip act	Nr. act / data	Emitent		
-	-	-	-	-	-	-	-	-	-	-	-	-

4. NOTĂRI, PROCESE, INTERDICŢII

Tipul notării	Tip act	Nr. act/ data	Emitent	Identificator entitate asociată
-	-	-	-	-

5. OBSERVAŢII

Imobil împrejmuit/ neîmprejmuit	Imobil contestat/ necontestat	Alte observaţii
Neîmprejmuit		DIFERENȚA DE SUPRAFAȚĂ DE 464 MP SE REGĂSE ȘTE LA ID 160307, DIFERENȚA DE SUPRAFAȚĂ DE 2509 MP SE REGĂSE ȘTE LA ID 160429 ȘI DIFERENȚA DE SUPRAFAȚĂ DE 2441 MP SE REGĂSE ȘTE LA ID 160450. CONFORM PLANULUI CADASTRAL SUPRAPUS PESTE MĂSURĂTORI IMOBILUL SE REGĂSE ȘTE ÎN TARLAUA 30, PARCELA A304.

Persoană Fizică Autorizată de OCPI Iași pentru lucrări de cadastru, geodezie și cartografie
CERTIFICAT DE AUTORIZARE
Seria RO-B-J
Nr. 1767/20.02.2020
S.C. TOTAL BUSINESS LAND S.R.L.
Clasa I

REGISTRUL CADASTRAL AL IMOBILELOR

ANEXA Nr. 2

UAT Mogoşeşti-Siret
Zonă cooperativizată (Co)

Sector cadastral nr. 16

1. DESCRIEREA IMOBILULUI

DATE TEREN											DATE CONSTRUCŢII					
Identificator teren	Adresă imobil	Număr cadastral	Nr. CF	Suprafaţa măsurată	Intravilan / extra.(I/E)	Nr. top.	Nr. tarla	Nr. parcelă	Categorie folosinţă	Suprafaţă parcelă	Identificator construcţie	Cod grupă destinaţie	Suprafaţa construită	Nr. niveluri	Nr. CF	Constr. cu acte (DA/NU)
160283	Extravilan, UAT. Mogoşeşti-Siret, Jud. Iași; (Tarla: 32, Parcela: 311/57)			1909	E		32	311/57	A	1909						

2. PROPRIETATEA / POSESIA

Titularul dreptului / posesiei			Proprietar=1 / Posesor=0	Data naşterii / CUI	Domiciliu / Sediu	Cota parte	Identificator entitate asociată	Cotă parte teren UI	Mod de dobândire	Act juridic			Obs. privitoare la proprietar
Nume / Denumire	Iniţiala tatălui	Prenume								Tip act	Nr. act / data	Emitent	
BLAGA		CATINCA	1		Loc. Mogosesti-Siret, UAT. Mogoşeşti-Siret, Jud. Iași	1/1	160283		Reconstituire	act administrativ	94508 / 10.05.1994	CJPSDDPAT IA ȘI	LIPSĂ CNP

3. SARCINI / DEZMEMBRĂMINTE

Titular			Data naşterii / CUI	Domiciliu / Sediu	Tipul sarcinii sau al dezmembrămintelor dreptului de proprietate	Cota parte	Identificator entitate asociată	Act juridic			Valoare ipotecă	Tip monedă
Nume / Denumire	Iniţiala tatălui	Prenume						Tip act	Nr. act / data	Emitent		
-	-	-	-	-	-	-	-	-	-	-	-	-

4. NOTĂRI, PROCESE, INTERDICŢII

Tipul notării	Tip act	Nr. act/ data	Emitent	Identificator entitate asociată
-	-	-	-	-

5. OBSERVAŢII

Imobil împrejmuit/ neîmprejmuit	Imobil contestat/ necontestat	Alte observaţii
Neîmprejmuit		DIFERENȚA DE SUPRAFAȚĂ DE 711 MP SE REGĂSE ȘTE LA ID 160306, DIFERENȚA DE SUPRAFAȚĂ DE 2676 MP SE REGĂSE ȘTE LA ID 160428 ȘI DIFERENȚA DE SUPRAFAȚĂ DE 2604 MP SE REGĂSE ȘTE LA ID 160451. CONFORM PLANULUI CADASTRAL SUPRAPUS PESTE MĂSURĂTORI IMOBILUL SE REGĂSE ȘTE ÎN TARLAUA 30, PARCELA A304.

Persoană Fizică Autorizată de OCPI Iași pentru lucrări de cadastru, geodezie și cartografie
CERTIFICAT DE AUTORIZARE
Seria RO-B-J
Nr. 1767/20.02.2020
S.C. TOTAL BUSINESS LAND S.R.L.
Clasa I

REGISTRUL CADASTRAL AL IMOBILELOR

ANEXA Nr. 2

UAT Mogoşeşti-Siret
Zonă cooperativizată (Co)

Sector cadastral nr. 16

1. DESCRIEREA IMOBILULUI

DATE TEREN											DATE CONSTRUCŢII					
Identificator teren	Adresă imobil	Număr cadastral	Nr. CF	Suprafaţa măsurată	Intravilan / extra.(I/E)	Nr. top.	Nr. tarla	Nr. parcelă	Categorie folosinţă	Suprafaţă parcelă	Identificator construcţie	Cod grupă destinaţie	Suprafaţa construită	Nr. niveluri	Nr. CF	Constr. cu acte (DA/NU)
160284	Extravilan, UAT. Mogoşeşti-Siret, Jud. Iași; (Tarla: 32, Parcela: 311/50)			1221	E		32	311/50	A	1221						

2. PROPRIETATEA / POSESIA

Titularul dreptului / posesiei			Proprietar=1 / Posesor=0	Data naşterii / CUI	Domiciliu / Sediu	Cota parte	Identificator entitate asociată	Cotă parte teren UI	Mod de dobândire	Act juridic			Obs. privitoare la proprietar
Nume / Denumire	Iniţiala tatălui	Prenume								Tip act	Nr. act / data	Emitent	
LUNGU	C	VASILE	1		Loc. Mogosesti-Siret, UAT. Mogoşeşti-Siret, Jud. Iași	1/1	160284		Reconstituire	act administrativ	95363 / 06.07.1998	CJPSDDPAT IA ȘI	LIPSĂ CNP

3. SARCINI / DEZMEMBRĂMINTE

Titular			Data naşterii / CUI	Domiciliu / Sediu	Tipul sarcinii sau al dezmembrămintelor dreptului de proprietate	Cota parte	Identificator entitate asociată	Act juridic			Valoare ipotecă	Tip monedă
Nume / Denumire	Iniţiala tatălui	Prenume						Tip act	Nr. act / data	Emitent		
-	-	-	-	-	-	-	-	-	-	-	-	-

4. NOTĂRI, PROCESE, INTERDICŢII

Tipul notării	Tip act	Nr. act/ data	Emitent	Identificator entitate asociată
-	-	-	-	-

5. OBSERVAŢII

Imobil împrejmuit/ neîmprejmuit	Imobil contestat/ necontestat	Alte observaţii
Neîmprejmuit		DIFERENȚA DE SUPRAFAȚĂ DE 639 MP SE REGĂSE ȘTE LA ID 160305, DIFERENȚA DE SUPRAFAȚĂ DE 1895 MP SE REGĂSE ȘTE LA ID 160427 ȘI DIFERENȚA DE SUPRAFAȚĂ DE 1844 MP SE REGĂSE ȘTE LA ID 160452. CONFORM PLANULUI CADASTRAL SUPRAPUS PESTE MĂSURĂTORI IMOBILUL SE REGĂSE ȘTE ÎN TARLAUA 30, PARCELA A304.

Persoană Fizică Autorizată de OCPI Iași pentru lucrări de cadastru, geodezie și cartografie
CERTIFICAT DE AUTORIZARE
Seria RO-B-J
Nr. 1767/20.02.2020
S.C. TOTAL BUSINESS LAND S.R.L.
Clasa I

REGISTRUL CADASTRAL AL IMOBILELOR

ANEXA Nr. 2

UAT Mogoşeşti-Siret
Zonă cooperativizată (Co)

Sector cadastral nr. 16

1. DESCRIEREA IMOBILULUI

DATE TEREN											DATE CONSTRUCŢII					
Identificator teren	Adresă imobil	Număr cadastral	Nr. CF	Suprafaţa măsurată	Intravilan / extra.(I/E)	Nr. top.	Nr. tarla	Nr. parcelă	Categorie folosinţă	Suprafaţă parcelă	Identificator construcţie	Cod grupă destinaţie	Suprafaţa construită	Nr. niveluri	Nr. CF	Constr. cu acte (DA/NU)
160285	Extravilan, UAT. Mogoşeşti-Siret, Jud. Iași; (Tarla: 32, Parcela: 311/58)			747	E		32	311/58	A	747						

2. PROPRIETATEA / POSESIA

Titularul dreptului / posesiei			Proprietar=1 / Posesor=0	Data naşterii / CUI	Domiciliu / Sediu	Cota parte	Identificator entitate asociată	Cotă parte teren UI	Mod de dobândire	Act juridic			Obs. privitoare la proprietar
Nume / Denumire	Iniţiala tatălui	Prenume								Tip act	Nr. act / data	Emitent	
LUNGU	M	IOAN	1		Loc. Mogosesti-Siret, UAT. Mogoşeşti-Siret, Jud. Iași	1/1	160285		Reconstituire	act administrativ	94502 / 10.05.1994	CJPSDDPAT IA ȘI	LIPSA CNP
BLAGA		CATINCA	1		Loc. Mogosesti-Siret, UAT. Mogoşeşti-Siret, Jud. Iași								LIPSĂ CNP
CÎMPEANU		AGURITA	1		Loc. Mogosesti-Siret, UAT. Mogoşeşti-Siret, Jud. Iași								LIPSĂ CNP
LUCA		PAULINA	1		Loc. Mogosesti-Siret, UAT. Mogoşeşti-Siret, Jud. Iași								LIPSĂ CNP
MOLDOVEANU		ELENA	1		Loc. Mogosesti-Siret, UAT. Mogoşeşti-Siret, Jud. Iași								LIPSĂ CNP

3. SARCINI / DEZMEMBRĂMINTE

Titular			Data naşterii / CUI	Domiciliu / Sediu	Tipul sarcinii sau al dezmembrămintelor dreptului de proprietate	Cota parte	Identificator entitate asociată	Act juridic			Valoare ipotecă	Tip monedă
Nume / Denumire	Iniţiala tatălui	Prenume						Tip act	Nr. act / data	Emitent		
-	-	-	-	-	-	-	-	-	-	-	-	-

4. NOTĂRI, PROCESE, INTERDICŢII

Tipul notării	Tip act	Nr. act/ data	Emitent	Identificator entitate asociată
-	-	-		-

5. OBSERVAŢII

Imobil împrejmuit/ neîmprejmuit	Imobil contestat/ necontestat	Alte observaţii
Neîmprejmuit		DIFERENȚA DE SUPRAFAȚĂ DE 483 MP SE REGĂSE ȘTE LA ID 160304, DIFERENȚA DE SUPRAFAȚĂ DE 1252 MP SE REGĂSE ȘTE LA ID 160426 ȘI DIFERENȚA DE SUPRAFAȚĂ DE 1218 MP SE REGĂSE ȘTE LA ID 160453. CONFORM PLANULUI CADASTRAL SUPRAPUS PESTE MĂSURĂTORI IMOBILUL SE REGĂSE ȘTE ÎN TARLAUA 30, PARCELA A304.

Persoană Fizică Autorizată de ANCPI să execute lucrări de cadastru, geodezie și cartografie
CERTIFICAT DE AUTORIZARE
Seria RO-B-J
Nr. 17677/20.02.2020
S.C. TOTAL BUSINESS LAND S.R.L.

REGISTRUL CADASTRAL AL IMOBILELOR

ANEXA Nr. 2

UAT Mogoşeşti-Siret
Zonă cooperativizată (Co)

Sector cadastral nr. 16

1. DESCRIEREA IMOBILULUI

DATE TEREN											DATE CONSTRUCŢII					
Identificator teren	Adresă imobil	Număr cadastral	Nr. CF	Suprafaţa măsurată	Intravilan / extra.(I/E)	Nr. top.	Nr. tarla	Nr. parcelă	Categorie folosinţă	Suprafaţă parcelă	Identificator construcţie	Cod grupă destinaţie	Suprafaţa construită	Nr. niveluri	Nr. CF	Constr. cu acte (DA/NU)
160286	Extravilan, UAT. Mogoşeşti-Siret, Jud. Iași; (Tarla: 32, Parcela: 311/59)			951	E		32	311/59	A	951						

2. PROPRIETATEA / POSESIA

Titularul dreptului / posesiei			Proprietar=1 / Posesor=0	Data naşterii / CUI	Domiciliu / Sediu	Cota parte	Identificator entitate asociată	Cotă parte teren UI	Mod de dobândire	Act juridic			Obs. privitoare la proprietar
Nume / Denumire	Iniţiala tatălui	Prenume								Tip act	Nr. act / data	Emitent	
MINDRU	V	CONSTANTIN	1		Loc. Mogosesti-Siret, UAT. Mogoşeşti-Siret, Jud. Iași	1/1	160286		Reconstituire	act administrativ	94201 / 01.02.1994	CJPSDDPAT IA ȘI	LIPSĂ CNP

3. SARCINI / DEZMEMBRĂMINTE

Titular			Data naşterii / CUI	Domiciliu / Sediu	Tipul sarcinii sau al dezmembrămintelor dreptului de proprietate	Cota parte	Identificator entitate asociată	Act juridic			Valoare ipotecă	Tip monedă
Nume / Denumire	Iniţiala tatălui	Prenume						Tip act	Nr. act / data	Emitent		
-	-	-	-	-	-	-	-	-	-	-	-	-

4. NOTĂRI, PROCESE, INTERDICŢII

Tipul notării	Tip act	Nr. act/ data	Emitent	Identificator entitate asociată
-	-	-	-	-

5. OBSERVAŢII

Imobil împrejmuit/ neîmprejmuit	Imobil contestat/ necontestat	Alte observaţii
Neîmprejmuit		DIFERENȚA DE SUPRAFAȚĂ DE 746 MP SE REGĂSE ȘTE LA ID 160303, DIFERENȚA DE SUPRAFAȚĂ DE 1725 MP SE REGĂSE ȘTE LA ID 160425 ȘI DIFERENȚA DE SUPRAFAȚĂ DE 1678 MP SE REGĂSE ȘTE LA ID 160454. CONFORM PLANULUI CADASTRAL SUPRAPUS PESTE MĂSURĂTORI IMOBILUL SE REGĂSE ȘTE ÎN TARLAUA 30, PARCELA A304.

Persoană Fizică Autorizată de OCPI Iași - Birou de cadastru, geodezie și cartografie
CERTIFICAT DE AUTORIZARE
Seria RO-B-J
Nr. 1767/20.02.2020
S.C. TOTAL BUSINESS LAND S.R.L.
Clasa I

REGISTRUL CADASTRAL AL IMOBILELOR

ANEXA Nr. 2

UAT Mogoşeşti-Siret
Zonă cooperativizată (Co)

Sector cadastral nr. 16

1. DESCRIEREA IMOBILULUI

DATE TEREN											DATE CONSTRUCŢII					
Identificator teren	Adresă imobil	Număr cadastral	Nr. CF	Suprafaţa măsurată	Intravilan / extra.(I/E)	Nr. top.	Nr. tarla	Nr. parcelă	Categorie folosinţă	Suprafaţă parcelă	Identificator construcţie	Cod grupă destinaţie	Suprafaţa construită	Nr. niveluri	Nr. CF	Constr. cu acte (DA/NU)
160287	Extravilan, UAT. Mogoşeşti-Siret, Jud. Iași; (Tarla: 32, Parcela: 311/121)			1081	E		32	311/121	A	1081						

2. PROPRIETATEA / POSESIA

Titularul dreptului / posesiei			Proprietar=1 / Posesor=0	Data naşterii / CUI	Domiciliu / Sediu	Cota parte	Identificator entitate asociată	Cotă parte teren UI	Mod de dobândire	Act juridic			Obs. privitoare la proprietar
Nume / Denumire	Iniţiala tatălui	Prenume								Tip act	Nr. act / data	Emitent	
BENEA	I	IOAN	1		Loc. Mogosesti-Siret, UAT. Mogoşeşti-Siret, Jud. Iași	1/1	160287		Reconstituire	act administrativ	93861 / 28.04.1993	CJPSDDPAT IASI	LIPSA CNP
BENEA		GHEORGHE			Loc. Tecuci, Str. 1 DCEMBRIE 1918, Nr.42B, Bl.M2, Ap.29, UAT. Tecuci, Jud. Galați		160287			act notarial	122 / 04.05.2005	NP ZAHARIA CAMELIA-MANUELA	LIPSĂ CNP

3. SARCINI / DEZMEMBRĂMINTE

Titular			Data naşterii / CUI	Domiciliu / Sediu	Tipul sarcinii sau al dezmembrămintelor dreptului de proprietate	Cota parte	Identificator entitate asociată	Act juridic			Valoare ipotecă	Tip monedă
Nume / Denumire	Iniţiala tatălui	Prenume						Tip act	Nr. act / data	Emitent		
-	-	-	-	-	-	-	-	-	-	-	-	-

4. NOTĂRI, PROCESE, INTERDICŢII

Tipul notării	Tip act	Nr. act/ data	Emitent	Identificator entitate asociată
SE NOTEAZA EXISTENTA CERTIFICATULUI DE MOSTENITOR NR 122/04.05.2005 EMIS DE NP ZAHARIA CAMELIA-MANUELA.	act notarial	122 / 04.05.2005	NP ZAHARIA CAMELIA-MANUELA	160287

5. OBSERVAŢII

Imobil împrejmuit/ neîmprejmuit	Imobil contestat/ necontestat	Alte observaţii
Neîmprejmuit		DIFERENȚA DE SUPRAFAȚĂ DE 1085 MP SE REGĂSEȘTE LA ID 160302, DIFERENȚA DE SUPRAFAȚĂ DE 2196 MP SE REGĂSEȘTE LA ID 160424 ȘI DIFERENȚA DE SUPRAFAȚĂ DE 2138 MP SE REGĂSEȘTE LA ID 160455. CONFORM PLANULUI CADASTRAL SUPRAPUS PESTE MĂSURĂTORI IMOBILUL SE REGĂSEȘTE ÎN TARLAUA 30, PARCELA A304.

REGISTRUL CADASTRAL AL IMOBILELOR

ANEXA Nr. 2

UAT Mogoşeşti-Siret
Zonă cooperativizată (Co)

Sector cadastral nr. 16

1. DESCRIEREA IMOBILULUI

DATE TEREN											DATE CONSTRUCŢII					
Identificator teren	Adresă imobil	Număr cadastral	Nr. CF	Suprafaţa măsurată	Intravilan / extra.(I/E)	Nr. top.	Nr. tarla	Nr. parcelă	Categorie folosinţă	Suprafaţă parcelă	Identificator construcţie	Cod grupă destinaţie	Suprafaţa construită	Nr. niveluri	Nr. CF	Constr. cu acte (DA/NU)
160288	Extravilan, UAT. Mogoşeşti-Siret, Jud. Iaşi; (Tarla: 30, Parcela: 304)			1846	E		30	304	A	1846						

2. PROPRIETATEA / POSESIA

Titularul dreptului / posesiei			Proprietar=1 / Posesor=0	Data naşterii / CUI	Domiciliu / Sediu	Cota parte	Identificator entitate asociată	Cotă parte teren UI	Mod de dobândire	Act juridic			Obs. privitoare la proprietar
Nume / Denumire	Iniţiala tatălui	Prenume								Tip act	Nr. act / data	Emitent	
LUNGU	GH	GHEORGHE	1		Loc. Mogosesti-Siret, UAT. Mogoşeşti-Siret, Jud. Iași	1/1	160288		Reconstituire	act administrativ	93815 / 17.06.1992	CJPSDDPAT IA ȘI	LIPSĂ CNP
LABĂU	GH	MARIA	1		Loc. Mogosesti-Siret, UAT. Mogoşeşti-Siret, Jud. Iași								LIPSĂ CNP
LUNGU	GH	CATINCA	1		Loc. Mogosesti-Siret, UAT. Mogoşeşti-Siret, Jud. Iași								LIPSĂ CNP
MIHOCI	GH	RARIȚA	1		Loc. Mogosesti-Siret, UAT. Mogoşeşti-Siret, Jud. Iași								LIPSĂ CNP
LUNGU	GH	LEON	1		Loc. Mogosesti-Siret, UAT. Mogoşeşti-Siret, Jud. Iași								LIPSĂ CNP
LUNGU	GH	MIHAI	1		Loc. Mogosesti-Siret, UAT. Mogoşeşti-Siret, Jud. Iași								LIPSĂ CNP

3. SARCINI / DEZMEMBRĂMINTE

Titular			Data naşterii / CUI	Domiciliu / Sediu	Tipul sarcinii sau al dezmembrămintelor dreptului de proprietate	Cota parte	Identificator entitate asociată	Act juridic			Valoare ipotecă	Tip monedă
Nume / Denumire	Iniţiala tatălui	Prenume						Tip act	Nr. act / data	Emitent		
-	-	-	-	-	-	-	-	-	-	-	-	-

4. NOTĂRI, PROCESE, INTERDICŢII

Tipul notării	Tip act	Nr. act/ data	Emitent	Identificator entitate asociată
-	-	-		-

Persoană Fizică Autorizată de ANCPI să execute lucrări de cadastru, geodezie și cartografie
CERTIFICAT DE AUTORIZARE
Seria RO-B-J Nr. 1787/20.02.2020
S.C. TOTAL BUSINESS LAND S.R.L.
Clasa I

5. OBSERVAŢII		
Imobil împrejmuit/ neîmprejmuit	Imobil contestat/ necontestat	Alte observaţii
Neîmprejmuit		DIFERENȚA DE SUPRAFAȚĂ DE 3377 MP SE REGĂSE ȘTE LA ID 160301, DIFERENȚA DE SUPRAFAȚĂ DE 3916 MP SE REGĂSE ȘTE LA ID 160423 ȘI DIFERENȚA DE SUPRAFAȚĂ DE 2561 MP SE REGĂSE ȘTE LA ID 160456.

REGISTRUL CADASTRAL AL IMOBILELOR

ANEXA Nr. 2

UAT Mogoşeşti-Siret
Zonă cooperativizată (Co)

Sector cadastral nr. 16

1. DESCRIEREA IMOBILULUI

DATE TEREN										DATE CONSTRUCŢII					
Identificator teren	Adresă imobil	Număr cadastral	Nr. CF	Suprafaţa măsurată	Intravilan / extra.(I/E)	Nr. top.	Nr. tarla	Nr. parcelă	Categorie folosinţă	Suprafaţă parcelă	Identificator construcţie	Cod grupă destinaţie	Suprafaţa construită	Nr. niveluri	Nr. CF	Constr. cu acte (DA/NU)
160289	Extravilan, UAT. Mogoşeşti-Siret, Jud. Iași; (Tarla: 30, Parcela: 304/22)			511	E		30	304/22	A	511						

2. PROPRIETATEA / POSESIA

Titularul dreptului / posesiei			Proprietar=1 / Posesor=0	Data naşterii / CUI	Domiciliu / Sediu	Cota parte	Identificator entitate asociată	Cotă parte teren UI	Mod de dobândire	Act juridic			Obs. privitoare la proprietar
Nume / Denumire	Iniţiala tatălui	Prenume								Tip act	Nr. act / data	Emitent	
LUNGU	GH	LEON	1		Loc. Mogosesti-Siret, UAT. Mogoşeşti-Siret, Jud. Iași	1/1	160289		Reconstituire	act administrativ	93937 / 31.08.1993	CJPSDDPAT IA ȘI	LIPSĂ CNP

3. SARCINI / DEZMEMBRĂMINTE

Titular			Data naşterii / CUI	Domiciliu / Sediu	Tipul sarcinii sau al dezmembrămintelor dreptului de proprietate	Cota parte	Identificator entitate asociată	Act juridic			Valoare ipotecă	Tip monedă
Nume / Denumire	Iniţiala tatălui	Prenume						Tip act	Nr. act / data	Emitent		
-	-	-	-	-	-	-	-	-	-	-	-	-

4. NOTĂRI, PROCESE, INTERDICŢII

Tipul notării	Tip act	Nr. act/ data	Emitent	Identificator entitate asociată
-	-	-	-	-

5. OBSERVAŢII

Imobil împrejmuit/ neîmprejmuit	Imobil contestat/ necontestat	Alte observaţii
Neîmprejmuit		DIFERENȚA DE SUPRAFAȚĂ DE 1301 MP SE REGĂSE ȘTE LA ID 160300, DIFERENȚA DE SUPRAFAȚĂ DE 1818 MP SE REGĂSE ȘTE LA ID 160422 ȘI DIFERENȚA DE SUPRAFAȚĂ DE 1770 MP SE REGĂSE ȘTE LA ID 160457

Persoană Fizică Autorizată de ANCPI să execute lucrări de cadastru, geodezie și cartografie
CERTIFICAT DE AUTORIZARE
Seria RO-B-J
Nr. 1767/20.02.2020
S.C. TOTAL BUSINESS LAND S.R.L.
Clasa I

REGISTRUL CADASTRAL AL IMOBILELOR

ANEXA Nr. 2

UAT Mogoşeşti-Siret
Zonă cooperativizată (Co)

Sector cadastral nr. 16

1. DESCRIEREA IMOBILULUI

DATE TEREN											DATE CONSTRUCŢII					
Identificator teren	Adresă imobil	Număr cadastral	Nr. CF	Suprafaţa măsurată	Intravilan / extra.(I/E)	Nr. top.	Nr. tarla	Nr. parcelă	Categorie folosinţă	Suprafaţă parcelă	Identificator construcţie	Cod grupă destinaţie	Suprafaţa construită	Nr. niveluri	Nr. CF	Constr. cu acte (DA/NU)
160290	Extravilan, UAT. Mogoşeşti-Siret, Jud. Iași; (Tarla: 32, Parcela: 311/65)			414	E		32	311/65	A	414						

2. PROPRIETATEA / POSESIA

Titularul dreptului / posesiei			Proprietar=1 / Posesor=0	Data naşterii / CUI	Domiciliu / Sediu	Cota parte	Identificator entitate asociată	Cotă parte teren UI	Mod de dobândire	Act juridic			Obs. privitoare la proprietar
Nume / Denumire	Iniţiala tatălui	Prenume								Tip act	Nr. act / data	Emitent	
BETE	GH	GHEORGHE	1		Loc. Mogosesti-Siret, UAT. Mogoşeşti-Siret, Jud. Iași	1/1	160290		Reconstituire	act administrativ	94302 / 28.02.1994	CJPSDDPAT IA ȘI	LIPSĂ CNP

3. SARCINI / DEZMEMBRĂMINTE

Titular			Data naşterii / CUI	Domiciliu / Sediu	Tipul sarcinii sau al dezmembrămintelor dreptului de proprietate	Cota parte	Identificator entitate asociată	Act juridic			Valoare ipotecă	Tip monedă
Nume / Denumire	Iniţiala tatălui	Prenume						Tip act	Nr. act / data	Emitent		
-	-	-	-	-	-	-	-	-	-	-	-	-

4. NOTĂRI, PROCESE, INTERDICŢII

Tipul notării	Tip act	Nr. act/ data	Emitent	Identificator entitate asociată
-	-	-	-	-

5. OBSERVAŢII

Imobil împrejmuit/ neîmprejmuit	Imobil contestat/ necontestat	Alte observaţii
Neîmprejmuit		DIFERENȚA DE SUPRAFAȚĂ DE 1400 MP SE REGĂSE ȘTE LA ID 160299, DIFERENȚA DE SUPRAFAȚĂ DE 1817 MP SE REGĂSE ȘTE LA ID 160421 ȘI DIFERENȚA DE SUPRAFAȚĂ DE 1769 MP SE REGĂSE ȘTE LA ID 160458. CONFORM PLANULUI CADASTRAL SUPRAPUS PESTE MĂSURĂTORI IMOBILUL SE REGĂSE ȘTE ÎN TARLAUA 30, PARCELA A304.

Persoană Fizică Autorizată de OCPI Iași pentru lucrări de cadastru, geodezie și cartografie
CERTIFICAT DE AUTORIZARE
Seria RO-B-J
Nr. 1767/20.02.2020
S.C. TOTAL BUSINESS LAND S.R.L.
Clasa I

REGISTRUL CADASTRAL AL IMOBILELOR

ANEXA Nr. 2

UAT Mogoşeşti-Siret
Zonă cooperativizată (Co)

Sector cadastral nr. 16

1. DESCRIEREA IMOBILULUI

DATE TEREN										DATE CONSTRUCŢII					
Identificator teren	Adresă imobil	Număr cadastral	Nr. CF	Suprafaţa măsurată	Intravilan / extra.(I/E)	Nr. top.	Nr. tarla	Nr. parcelă	Categorie folosinţă	Suprafaţă parcelă	Identificator construcţie	Cod grupă destinaţie	Suprafaţa construită	Nr. niveluri	Nr. CF	Constr. cu acte (DA/NU)
160291	Extravilan, UAT. Mogoşeşti-Siret, Jud. Iași; (Tarla: 32, Parcela: 311/66)			297	E		32	311/66	A	297						

2. PROPRIETATEA / POSESIA

Titularul dreptului / posesiei			Proprietar=1 / Posesor=0	Data naşterii / CUI	Domiciliu / Sediu	Cota parte	Identificator entitate asociată	Cotă parte teren UI	Mod de dobândire	Act juridic			Obs. privitoare la proprietar
Nume / Denumire	Iniţiala tatălui	Prenume								Tip act	Nr. act / data	Emitent	
MĂGURENU	C	IOAN	1		Loc. Mogosesti-Siret, UAT. Mogoşeşti-Siret, Jud. Iași	1/1	160291		Reconstituire	act administrativ	94002 / 20.09.1993	CJPSDDPAT IA ȘI	LIPSĂ CNP

3. SARCINI / DEZMEMBRĂMINTE

Titular			Data naşterii / CUI	Domiciliu / Sediu	Tipul sarcinii sau al dezmembrămintelor dreptului de proprietate	Cota parte	Identificator entitate asociată	Act juridic			Valoare ipotecă	Tip monedă
Nume / Denumire	Iniţiala tatălui	Prenume						Tip act	Nr. act / data	Emitent		
-	-	-	-	-	-	-	-	-	-	-	-	-

4. NOTĂRI, PROCESE, INTERDICŢII

Tipul notării	Tip act	Nr. act/ data	Emitent	Identificator entitate asociată
-	-	-	-	-

5. OBSERVAŢII

Imobil împrejmuit/ neîmprejmuit	Imobil contestat/ necontestat	Alte observaţii
Neîmprejmuit		DIFERENȚA DE SUPRAFAȚĂ DE 1384 MP SE REGĂSE ȘTE LA ID 160298, DIFERENȚA DE SUPRAFAȚĂ DE 1682 MP SE REGĂSE ȘTE LA ID 160420 ȘI DIFERENȚA DE SUPRAFAȚĂ DE 1637 MP SE REGĂSE ȘTE LA ID 160459. CONFORM PLANULUI CADASTRAL SUPRAPUS PESTE MĂSURĂTORI IMOBILUL SE REGĂSE ȘTE ÎN TARLAUA 30, PARCELA A304.

Persoană Fizică Autorizată de OCPI - Birou de cadastru, geodezie și cartografie
CERTIFICAT DE AUTORIZARE
Seria RO-B-J
Nr. 1767/20.02.2020
S.C. TOTAL BUSINESS LAND S.R.L.
Clasa I

REGISTRUL CADASTRAL AL IMOBILELOR

ANEXA Nr. 2

UAT Mogoşeşti-Siret
Zonă cooperativizată (Co)

Sector cadastral nr. 16

1. DESCRIEREA IMOBILULUI

DATE TEREN											DATE CONSTRUCŢII					
Identificator teren	Adresă imobil	Număr cadastral	Nr. CF	Suprafaţa măsurată	Intravilan / extra.(I/E)	Nr. top.	Nr. tarla	Nr. parcelă	Categorie folosinţă	Suprafaţă parcelă	Identificator construcţie	Cod grupă destinaţie	Suprafaţa construită	Nr. niveluri	Nr. CF	Constr. cu acte (DA/NU)
160292	Extravilan, UAT. Mogoşeşti-Siret, Jud. Iași; (Tarla: 32, Parcela: 311/26)			214	E		32	311/26	A	214						

2. PROPRIETATEA / POSESIA

Titularul dreptului / posesiei			Proprietar=1 / Posesor=0	Data naşterii / CUI	Domiciliu / Sediu	Cota parte	Identificator entitate asociată	Cotă parte teren UI	Mod de dobândire	Act juridic			Obs. privitoare la proprietar
Nume / Denumire	Iniţiala tatălui	Prenume								Tip act	Nr. act / data	Emitent	
POPA		MARIA	1		Loc. Mogosesti-Siret, UAT. Mogoşeşti-Siret, Jud. Iași	1/1	160292		Reconstituire	act administrativ	93959 / 14.09.1993	CJPSDDPAT IA ȘI	LIPSĂ CNP

3. SARCINI / DEZMEMBRĂMINTE

Titular			Data naşterii / CUI	Domiciliu / Sediu	Tipul sarcinii sau al dezmembrămintelor dreptului de proprietate	Cota parte	Identificator entitate asociată	Act juridic			Valoare ipotecă	Tip monedă
Nume / Denumire	Iniţiala tatălui	Prenume						Tip act	Nr. act / data	Emitent		
-	-	-	-	-	-	-	-	-	-	-	-	-

4. NOTĂRI, PROCESE, INTERDICŢII

Tipul notării	Tip act	Nr. act/ data	Emitent	Identificator entitate asociată
-	-	-	-	-

5. OBSERVAŢII

Imobil împrejmuit/ neîmprejmuit	Imobil contestat/ necontestat	Alte observaţii
Neîmprejmuit		DIFERENȚA DE SUPRAFAȚĂ DE 1469 MP SE REGĂSE ȘTE LA ID 160297, DIFERENȚA DE SUPRAFAȚĂ DE 1681 MP SE REGĂSE ȘTE LA ID 160419 ȘI DIFERENȚA DE SUPRAFAȚĂ DE 1636 MP SE REGĂSE ȘTE LA ID 160460. CONFORM PLANULUI CADASTRAL SUPRAPUS PESTE MĂSURĂTORI IMOBILUL SE REGĂSE ȘTE ÎN TARLAUA 30, PARCELA A304.

Persoană Fizică Autorizată de OCPI Iași pentru lucrări de cadastru, geodezie și cartografie
CERTIFICAT DE AUTORIZARE
Seria RO-B-J
Nr. 1767/20.02.2020
S.C. TOTAL BUSINESS LAND S.R.L.
Clasa I

REGISTRUL CADASTRAL AL IMOBILELOR

ANEXA Nr. 2

UAT Mogoşeşti-Siret
Zonă cooperativizată (Co)

Sector cadastral nr. 16

1. DESCRIEREA IMOBILULUI

DATE TEREN											DATE CONSTRUCŢII					
Identificator teren	Adresă imobil	Număr cadastral	Nr. CF	Suprafaţa măsurată	Intravilan / extra.(I/E)	Nr. top.	Nr. tarla	Nr. parcelă	Categorie folosinţă	Suprafaţă parcelă	Identificator construcţie	Cod grupă destinaţie	Suprafaţa construită	Nr. niveluri	Nr. CF	Constr. cu acte (DA/NU)
160293	Extravilan, UAT. Mogoşeşti-Siret, Jud. Iași; (Tarla: 32, Parcela: 311/68)			157	E		32	311/68	A	157						

2. PROPRIETATEA / POSESIA

Titularul dreptului / posesiei			Proprietar=1 / Posesor=0	Data naşterii / CUI	Domiciliu / Sediu	Cota parte	Identificator entitate asociată	Cotă parte teren UI	Mod de dobândire	Act juridic			Obs. privitoare la proprietar
Nume / Denumire	Iniţiala tatălui	Prenume								Tip act	Nr. act / data	Emitent	
BENEA	A	GHEORGHE	1		Loc. Mogosesti-Siret, UAT. Mogoşeşti-Siret, Jud. Iași	1/1	160293		Reconstituire	act administrativ	94000 / 20.09.1993	CJPSDDPAT IA ȘI	LIPSA CNP
LUPU	A	MARIA	1		Loc. Mogosesti-Siret, UAT. Mogoşeşti-Siret, Jud. Iași								LIPSĂ CNP
DOBO Ș	V	ANA	1		Loc. Mogosesti-Siret, UAT. Mogoşeşti-Siret, Jud. Iași								LIPSĂ CNP
CHIRICHE Ș		CLARA	1		Loc. Mogosesti-Siret, UAT. Mogoşeşti-Siret, Jud. Iași								LIPSĂ CNP

3. SARCINI / DEZMEMBRĂMINTE

Titular			Data naşterii / CUI	Domiciliu / Sediu	Tipul sarcinii sau al dezmembrămintelor dreptului de proprietate	Cota parte	Identificator entitate asociată	Act juridic			Valoare ipotecă	Tip monedă
Nume / Denumire	Iniţiala tatălui	Prenume						Tip act	Nr. act / data	Emitent		
-	-	-	-	-	-	-	-	-	-	-	-	-

4. NOTĂRI, PROCESE, INTERDICŢII

Tipul notării	Tip act	Nr. act/ data	Emitent	Identificator entitate asociată
-	-	-	-	-

5. OBSERVAŢII

Imobil împrejmuit/ neîmprejmuit	Imobil contestat/ necontestat	Alte observaţii
Neîmprejmuit		DIFERENȚA DE SUPRAFAȚĂ DE 2134 MP SE REGĂSEȘTE LA ID 160296, DIFERENȚA DE SUPRAFAȚĂ DE 2284 MP SE REGĂSEȘTE LA ID 160418 ȘI DIFERENȚA DE SUPRAFAȚĂ DE 2225 MP SE REGĂSEȘTE LA ID 160461. CONFORM PLANULUI CADASTRAL SUPRAPUS PESTE MĂSURĂTORI IMOBILUL SE REGĂSEȘTE ÎN TARLAUA 30, PARCELA A304

CERTIFICAT DE AUTORIZARE Seria RO-B-J Nr. 1767/20.02.2020 S.C. TOPO BUSINESS LAND S.R.L. Clasa I

REGISTRUL CADASTRAL AL IMOBILELOR

ANEXA Nr. 2

UAT Mogoşeşti-Siret
Zonă cooperativizată (Co)

Sector cadastral nr. 16

1. DESCRIEREA IMOBILULUI

DATE TEREN											DATE CONSTRUCŢII					
Identificator teren	Adresă imobil	Număr cadastral	Nr. CF	Suprafaţa măsurată	Intravilan / extra.(I/E)	Nr. top.	Nr. tarla	Nr. parcelă	Categorie folosinţă	Suprafaţă parcelă	Identificator construcţie	Cod grupă destinaţie	Suprafaţa construită	Nr. niveluri	Nr. CF	Constr. cu acte (DA/NU)
160294	Extravilan, UAT. Mogoşeşti-Siret, Jud. Iași; (Tarla: 31, Parcela: 389/69)			21	E		31	389/69	A	21						

2. PROPRIETATEA / POSESIA

Titularul dreptului / posesiei			Proprietar=1 / Posesor=0	Data naşterii / CUI	Domiciliu / Sediu	Cota parte	Identificator entitate asociată	Cotă parte teren UI	Mod de dobândire	Act juridic			Obs. privitoare la proprietar
Nume / Denumire	Iniţiala tatălui	Prenume								Tip act	Nr. act / data	Emitent	
VASILOVICI	L	IOAN	1		Loc. Mogosesti-Siret, UAT. Mogoşeşti-Siret, Jud. Iași	1/1	160294		Reconstituire	act administrativ	95694 / 05.12.2002	CJPSDDPAT IA ȘI	LIPSĂ CNP

3. SARCINI / DEZMEMBRĂMINTE

Titular			Data naşterii / CUI	Domiciliu / Sediu	Tipul sarcinii sau al dezmembrămintelor dreptului de proprietate	Cota parte	Identificator entitate asociată	Act juridic			Valoare ipotecă	Tip monedă
Nume / Denumire	Iniţiala tatălui	Prenume						Tip act	Nr. act / data	Emitent		
-	-	-	-	-	-	-	-	-	-	-	-	-

4. NOTĂRI, PROCESE, INTERDICŢII

Tipul notării	Tip act	Nr. act/ data	Emitent	Identificator entitate asociată
-	-	-	-	-

5. OBSERVAŢII

Imobil împrejmuit/ neîmprejmuit	Imobil contestat/ necontestat	Alte observaţii
Neîmprejmuit		DIFERENȚA DE SUPRAFAȚĂ DE 11919 MP SE REGĂSE ȘTE LA ID 160295, DIFERENȚA DE SUPRAFAȚĂ DE 8152 MP SE REGĂSE ȘTE LA ID 160417 ȘI DIFERENȚA DE SUPRAFAȚĂ DE 4908 MP SE REGĂSE ȘTE LA ID 160462. CONFORM PLANULUI CADASTRAL SUPRAPUS PESTE MĂSURĂTORI IMOBILUL SE REGĂSE ȘTE ÎN TARLAUA 30, PARCELA A304.

Persoană Fizică Autorizată de ANCPI să execuţie lucrări de cadastru, geodezie şi cartografie
CERTIFICAT DE AUTORIZARE
Seria RO-B-J
Nr. 1767/20.02.2020
S.C. TOTAL BUSINESS LAND S.R.L.
Clasa I

REGISTRUL CADASTRAL AL IMOBILELOR

ANEXA Nr. 2

UAT Mogoşeşti-Siret
Zonă cooperativizată (Co)

Sector cadastral nr. 16

1. DESCRIEREA IMOBILULUI

DATE TEREN											DATE CONSTRUCŢII					
Identificator teren	Adresă imobil	Număr cadastral	Nr. CF	Suprafaţa măsurată	Intravilan / extra.(I/E)	Nr. top.	Nr. tarla	Nr. parcelă	Categorie folosinţă	Suprafaţă parcelă	Identificator construcţie	Cod grupă destinaţie	Suprafaţa construită	Nr. niveluri	Nr. CF	Constr. cu acte (DA/NU)
160295	Extravilan, UAT. Mogoşeşti-Siret, Jud. Iași; (Tarla: 31, Parcela: 389/69)			11919	E		31	389/69	A	11919						

2. PROPRIETATEA / POSESIA

Titularul dreptului / posesiei			Proprietar=1 / Posesor=0	Data naşterii / CUI	Domiciliu / Sediu	Cota parte	Identificator entitate asociată	Cotă parte teren UI	Mod de dobândire	Act juridic			Obs. privitoare la proprietar
Nume / Denumire	Iniţiala tatălui	Prenume								Tip act	Nr. act / data	Emitent	
VASILOVICI	L	IOAN	1		Loc. Mogosesti-Siret, UAT. Mogoşeşti-Siret, Jud. Iași	1/1	160295		Reconstituire	act administrativ	95694 / 05.12.2002	CJPSDDPAT IA ȘI	LIPSĂ CNP

3. SARCINI / DEZMEMBRĂMINTE

Titular			Data naşterii / CUI	Domiciliu / Sediu	Tipul sarcinii sau al dezmembrămintelor dreptului de proprietate	Cota parte	Identificator entitate asociată	Act juridic			Valoare ipotecă	Tip monedă
Nume / Denumire	Iniţiala tatălui	Prenume						Tip act	Nr. act / data	Emitent		
-	-	-	-	-	-	-	-	-	-	-	-	-

4. NOTĂRI, PROCESE, INTERDICŢII

Tipul notării	Tip act	Nr. act/ data	Emitent	Identificator entitate asociată
-	-	-	-	-

5. OBSERVAŢII

Imobil împrejmuit/ neîmprejmuit	Imobil contestat/ necontestat	Alte observaţii
Neîmprejmuit		DIFERENȚA DE SUPRAFAȚĂ DE 21 MP SE REGĂSE ȘTE LA ID 160294, DIFERENȚA DE SUPRAFAȚĂ DE 8152 MP SE REGĂSE ȘTE LA ID 160417 ȘI DIFERENȚA DE SUPRAFAȚĂ DE 4908 MP SE REGĂSE ȘTE LA ID 160462. CONFORM PLANULUI CADASTRAL SUPRAPUS PESTE MĂSURĂTORI IMOBILUL SE REGĂSE ȘTE ÎN TARLAUA 30, PARCELA A30/2.

Persoană Fizică Autorizată de OCPI pentru lucrări de cadastru, geodezie și cartografie
CERTIFICAT DE AUTORIZARE
Seria RO-B-J
Nr. 1767/20.02.2020
S.C. TOTAL BUSINESS LAND S.R.L.
Clasa I

REGISTRUL CADASTRAL AL IMOBILELOR

ANEXA Nr. 2

UAT Mogoşeşti-Siret
Zonă cooperativizată (Co)

Sector cadastral nr. 16

1. DESCRIEREA IMOBILULUI

DATE TEREN											DATE CONSTRUCŢII					
Identificator teren	Adresă imobil	Număr cadastral	Nr. CF	Suprafaţa măsurată	Intravilan / extra.(I/E)	Nr. top.	Nr. tarla	Nr. parcelă	Categorie folosinţă	Suprafaţă parcelă	Identificator construcţie	Cod grupă destinaţie	Suprafaţa construită	Nr. niveluri	Nr. CF	Constr. cu acte (DA/NU)
160296	Extravilan, UAT. Mogoşeşti-Siret, Jud. Iași; (Tarla: 32, Parcela: 311/68)			2134	E		32	311/68	A	2134						

2. PROPRIETATEA / POSESIA

Titularul dreptului / posesiei			Proprietar=1 / Posesor=0	Data naşterii / CUI	Domiciliu / Sediu	Cota parte	Identificator entitate asociată	Cotă parte teren UI	Mod de dobândire	Act juridic			Obs. privitoare la proprietar
Nume / Denumire	Iniţiala tatălui	Prenume								Tip act	Nr. act / data	Emitent	
BENEA	A	GHEORGHE	1		Loc. Mogosesti-Siret, UAT. Mogoşeşti-Siret, Jud. Iași	1/1	160296		Reconstituire	act administrativ	94000 / 20.09.1993	CJPSDDPAT IA ȘI	LIPSA CNP
LUPU	A	MARIA	1		Loc. Mogosesti-Siret, UAT. Mogoşeşti-Siret, Jud. Iași								LIPSĂ CNP
DOBO Ș	V	ANA	1		Loc. Mogosesti-Siret, UAT. Mogoşeşti-Siret, Jud. Iași								LIPSĂ CNP
CHIRICHE Ș		CLARA	1		Loc. Mogosesti-Siret, UAT. Mogoşeşti-Siret, Jud. Iași								LIPSĂ CNP

3. SARCINI / DEZMEMBRĂMINTE

Titular			Data naşterii / CUI	Domiciliu / Sediu	Tipul sarcinii sau al dezmembrămintelor dreptului de proprietate	Cota parte	Identificator entitate asociată	Act juridic			Valoare ipotecă	Tip monedă
Nume / Denumire	Iniţiala tatălui	Prenume						Tip act	Nr. act / data	Emitent		
-	-	-	-	-	-	-	-	-	-	-	-	-

4. NOTĂRI, PROCESE, INTERDICŢII

Tipul notării	Tip act	Nr. act/ data	Emitent	Identificator entitate asociată
-	-	-	-	-

5. OBSERVAŢII

Imobil împrejmuit/ neîmprejmuit	Imobil contestat/ necontestat	Alte observaţii
Neîmprejmuit		DIFERENȚA DE SUPRAFAȚĂ DE 157 MP SE REGĂSEȘTE LA ID 160298, DIFERENȚA DE SUPRAFAȚĂ DE 2284 MP SE REGĂSEȘTE LA ID 160418 ȘI DIFERENȚA DE SUPRAFAȚĂ DE 2225 MP SE REGĂSEȘTE LA ID 160461. CONFORM PLANULUI CADASTRAL SUPRAPUS PESTE MĂSURĂTORI IMOBILUL SE REGĂSEȘTE ÎN TARLAUA 30, PARCELA A301/2.

CERTIFICAT DE AUTORIZARE Seria RO-B-J Nr. 1767/20.02.2020 Clasa I

REGISTRUL CADASTRAL AL IMOBILELOR

ANEXA Nr. 2

UAT Mogoşeşti-Siret
Zonă cooperativizată (Co)

Sector cadastral nr. 16

1. DESCRIEREA IMOBILULUI

DATE TEREN											DATE CONSTRUCŢII					
Identificator teren	Adresă imobil	Număr cadastral	Nr. CF	Suprafaţa măsurată	Intravilan / extra.(I/E)	Nr. top.	Nr. tarla	Nr. parcelă	Categorie folosinţă	Suprafaţă parcelă	Identificator construcţie	Cod grupă destinaţie	Suprafaţa construită	Nr. niveluri	Nr. CF	Constr. cu acte (DA/NU)
160297	Extravilan, UAT. Mogoşeşti-Siret, Jud. Iași; (Tarla: 32, Parcela: 311/26)			1469	E		32	311/26	A	1469						

2. PROPRIETATEA / POSESIA

Titularul dreptului / posesiei			Proprietar=1 / Posesor=0	Data naşterii / CUI	Domiciliu / Sediu	Cota parte	Identificator entitate asociată	Cotă parte teren UI	Mod de dobândire	Act juridic			Obs. privitoare la proprietar
Nume / Denumire	Iniţiala tatălui	Prenume								Tip act	Nr. act / data	Emitent	
POPA		MARIA	1		Loc. Mogosesti-Siret, UAT. Mogoşeşti-Siret, Jud. Iași	1/1	160297		Reconstituire	act administrativ	93959 / 14.09.1993	CJPSDDPAT IA ȘI	LIPSĂ CNP

3. SARCINI / DEZMEMBRĂMINTE

Titular			Data naşterii / CUI	Domiciliu / Sediu	Tipul sarcinii sau al dezmembrămintelor dreptului de proprietate	Cota parte	Identificator entitate asociată	Act juridic			Valoare ipotecă	Tip monedă
Nume / Denumire	Iniţiala tatălui	Prenume						Tip act	Nr. act / data	Emitent		
-	-	-	-	-	-	-	-	-	-	-	-	-

4. NOTĂRI, PROCESE, INTERDICŢII

Tipul notării	Tip act	Nr. act/ data	Emitent	Identificator entitate asociată
-	-	-	-	-

5. OBSERVAŢII

Imobil împrejmuit/ neîmprejmuit	Imobil contestat/ necontestat	Alte observaţii
Neîmprejmuit		DIFERENȚA DE SUPRAFAȚĂ DE 214 MP SE REGĂSE ȘTE LA ID 160292, DIFERENȚA DE SUPRAFAȚĂ DE 1681 MP SE REGĂSE ȘTE LA ID 160419 ȘI DIFERENȚA DE SUPRAFAȚĂ DE 1636 MP SE REGĂSE ȘTE LA ID 160460. CONFORM PLANULUI CADASTRAL SUPRAPUS PESTE MĂSURĂTORI IMOBILUL SE REGĂSE ȘTE ÎN TARLAUA 30, PARCELA A301/2.

Persoană Fizică Autorizată de ANCPI a executa lucrări de cadastru, geodezie și cartografie
CERTIFICAT DE AUTORIZARE
Seria RO-B-J
Nr. 1767/20.02.2020
S.C. TOTAL BUSINESS LAND S.R.L.
Clasa I

REGISTRUL CADASTRAL AL IMOBILELOR

ANEXA Nr. 2

UAT Mogoşeşti-Siret
Zonă cooperativizată (Co)

Sector cadastral nr. 16

1. DESCRIEREA IMOBILULUI

DATE TEREN											DATE CONSTRUCŢII					
Identificator teren	Adresă imobil	Număr cadastral	Nr. CF	Suprafaţa măsurată	Intravilan / extra.(I/E)	Nr. top.	Nr. tarla	Nr. parcelă	Categorie folosinţă	Suprafaţă parcelă	Identificator construcţie	Cod grupă destinaţie	Suprafaţa construită	Nr. niveluri	Nr. CF	Constr. cu acte (DA/NU)
160298	Extravilan, UAT. Mogoşeşti-Siret, Jud. Iași; (Tarla: 32, Parcela: 311/66)			1384	E		32	311/66	A	1384						

2. PROPRIETATEA / POSESIA

Titularul dreptului / posesiei			Proprietar=1 / Posesor=0	Data naşterii / CUI	Domiciliu / Sediu	Cota parte	Identificator entitate asociată	Cotă parte teren UI	Mod de dobândire	Act juridic			Obs. privitoare la proprietar
Nume / Denumire	Iniţiala tatălui	Prenume								Tip act	Nr. act / data	Emitent	
MĂGURENU	C	IOAN	1		Loc. Mogosesti-Siret, UAT. Mogoşeşti-Siret, Jud. Iași	1/1	160298		Reconstituire	act administrativ	94002 / 20.09.1993	CJPSDDPAT IA ȘI	LIPSĂ CNP

3. SARCINI / DEZMEMBRĂMINTE

Titular			Data naşterii / CUI	Domiciliu / Sediu	Tipul sarcinii sau al dezmembrămintelor dreptului de proprietate	Cota parte	Identificator entitate asociată	Act juridic			Valoare ipotecă	Tip monedă
Nume / Denumire	Iniţiala tatălui	Prenume						Tip act	Nr. act / data	Emitent		
-	-	-	-	-	-	-	-	-	-	-	-	-

4. NOTĂRI, PROCESE, INTERDICŢII

Tipul notării	Tip act	Nr. act/ data	Emitent	Identificator entitate asociată
-	-	-	-	-

5. OBSERVAŢII

Imobil împrejmuit/ neîmprejmuit	Imobil contestat/ necontestat	Alte observaţii
Neîmprejmuit		DIFERENȚA DE SUPRAFAȚĂ DE 297 MP SE REGĂSE ȘTE LA ID 160291, DIFERENȚA DE SUPRAFAȚĂ DE 1682 MP SE REGĂSE ȘTE LA ID 160420 ȘI DIFERENȚA DE SUPRAFAȚĂ DE 1637 MP SE REGĂSE ȘTE LA ID 160459. CONFORM PLANULUI CADASTRAL SUPRAPUS PESTE MĂSURĂTORI IMOBILUL SE REGĂSE ȘTE ÎN TARLAUA 30, PARCELA A301/2.

Persoană Fizică Autorizată de ANCPI să execute lucrări de cadastru, geodezie și cartografie
CERTIFICAT DE AUTORIZARE
Seria RO-B-J
Nr. 1767/20.02.2020
S.C. TOTAL BUSINESS LAND S.R.L.
Clasa I

REGISTRUL CADASTRAL AL IMOBILELOR

ANEXA Nr. 2

UAT Mogoşeşti-Siret
Zonă cooperativizată (Co)

Sector cadastral nr. 16

1. DESCRIEREA IMOBILULUI

DATE TEREN											DATE CONSTRUCŢII					
Identificator teren	Adresă imobil	Număr cadastral	Nr. CF	Suprafaţa măsurată	Intravilan / extra.(I/E)	Nr. top.	Nr. tarla	Nr. parcelă	Categorie folosinţă	Suprafaţă parcelă	Identificator construcţie	Cod grupă destinaţie	Suprafaţa construită	Nr. niveluri	Nr. CF	Constr. cu acte (DA/NU)
160299	Extravilan, UAT. Mogoşeşti-Siret, Jud. Iași; (Tarla: 32, Parcela: 311/65)			1400	E		32	311/65	A	1400						

2. PROPRIETATEA / POSESIA

Titularul dreptului / posesiei			Proprietar=1 / Posesor=0	Data naşterii / CUI	Domiciliu / Sediu	Cota parte	Identificator entitate asociată	Cotă parte teren UI	Mod de dobândire	Act juridic			Obs. privitoare la proprietar
Nume / Denumire	Iniţiala tatălui	Prenume								Tip act	Nr. act / data	Emitent	
BETE	GH	GHEORGHE	1		Loc. Mogosesti-Siret, UAT. Mogoşeşti-Siret, Jud. Iași	1/1	160299		Reconstituire	act administrativ	94302 / 28.02.1994	CJPSDDPAT IA ȘI	LIPSĂ CNP

3. SARCINI / DEZMEMBRĂMINTE

Titular			Data naşterii / CUI	Domiciliu / Sediu	Tipul sarcinii sau al dezmembrămintelor dreptului de proprietate	Cota parte	Identificator entitate asociată	Act juridic			Valoare ipotecă	Tip monedă
Nume / Denumire	Iniţiala tatălui	Prenume						Tip act	Nr. act / data	Emitent		
-	-	-	-	-	-	-	-	-	-	-	-	-

4. NOTĂRI, PROCESE, INTERDICŢII

Tipul notării	Tip act	Nr. act/ data	Emitent	Identificator entitate asociată
-	-	-	-	-

5. OBSERVAŢII

Imobil împrejmuit/ neîmprejmuit	Imobil contestat/ necontestat	Alte observaţii
Neîmprejmuit		DIFERENȚA DE SUPRAFAȚĂ DE 414 MP SE REGĂSE ȘTE LA ID 160290, DIFERENȚA DE SUPRAFAȚĂ DE 1817 MP SE REGĂSE ȘTE LA ID 160421 ȘI DIFERENȚA DE SUPRAFAȚĂ DE 1769 MP SE REGĂSE ȘTE LA ID 160458. CONFORM PLANULUI CADASTRAL SUPRAPUS PESTE MĂSURĂTORI IMOBILUL SE REGĂSE ȘTE ÎN TARLAUA 30, PARCELA A301/2.

Persoană Fizică Autorizată de ANCPI să execute lucrări de cadastru, geodezie și cartografie
CERTIFICAT DE AUTORIZARE
Seria RO-B-J
Nr. 1767/20.02.2020
S.C. TOTAL BUSINESS LAND S.R.L.
Clasa I

REGISTRUL CADASTRAL AL IMOBILELOR

ANEXA Nr. 2

UAT Mogoşeşti-Siret
Zonă cooperativizată (Co)

Sector cadastral nr. 16

1. DESCRIEREA IMOBILULUI

DATE TEREN											DATE CONSTRUCŢII					
Identificator teren	Adresă imobil	Număr cadastral	Nr. CF	Suprafaţa măsurată	Intravilan / extra.(I/E)	Nr. top.	Nr. tarla	Nr. parcelă	Categorie folosinţă	Suprafaţă parcelă	Identificator construcţie	Cod grupă destinaţie	Suprafaţa construită	Nr. niveluri	Nr. CF	Constr. cu acte (DA/NU)
160300	Extravilan, UAT. Mogoşeşti-Siret, Jud. Iași; (Tarla: 30, Parcela: 304/22)			1301	E		30	304/22	A	1301						

2. PROPRIETATEA / POSESIA

Titularul dreptului / posesiei			Proprietar=1 / Posesor=0	Data naşterii / CUI	Domiciliu / Sediu	Cota parte	Identificator entitate asociată	Cotă parte teren UI	Mod de dobândire	Act juridic			Obs. privitoare la proprietar
Nume / Denumire	Iniţiala tatălui	Prenume								Tip act	Nr. act / data	Emitent	
LUNGU	GH	LEON	1		Loc. Mogosesti-Siret, UAT. Mogoşeşti-Siret, Jud. Iași	1/1	160300		Reconstituire	act administrativ	93937 / 31.08.1993	CJPSDDPAT IA ȘI	LIPSĂ CNP

3. SARCINI / DEZMEMBRĂMINTE

Titular			Data naşterii / CUI	Domiciliu / Sediu	Tipul sarcinii sau al dezmembrămintelor dreptului de proprietate	Cota parte	Identificator entitate asociată	Act juridic			Valoare ipotecă	Tip monedă
Nume / Denumire	Iniţiala tatălui	Prenume						Tip act	Nr. act / data	Emitent		
-	-	-	-	-	-	-	-	-	-	-	-	-

4. NOTĂRI, PROCESE, INTERDICŢII

Tipul notării	Tip act	Nr. act/ data	Emitent	Identificator entitate asociată
-	-	-	-	-

5. OBSERVAŢII

Imobil împrejmuit/ neîmprejmuit	Imobil contestat/ necontestat	Alte observaţii
Neîmprejmuit		DIFERENȚA DE SUPRAFAȚĂ DE 511 MP SE REGĂSE ȘTE LA ID 160298, DIFERENȚA DE SUPRAFAȚĂ DE 1818 MP SE REGĂSE ȘTE LA ID 160422 ȘI DIFERENȚA DE SUPRAFAȚĂ DE 1770 MP SE REGĂSE ȘTE LA ID 160457. CONFORM PLANULUI CADASTRAL SUPRAPUS PESTE MĂSURĂTORI IMOBILUL SE REGĂSE ȘTE ÎN PARCELA A301/2.

Persoană Fizică Autorizată de OCPI pentru lucrări de cadastru, geodezie și cartografie
CERTIFICAT DE AUTORIZARE
Seria RO-B-J
Nr. 1767/20.02.2020
S.C. TOTAL BUSINESS LAND S.R.L.
Clasa I

REGISTRUL CADASTRAL AL IMOBILELOR

ANEXA Nr. 2

UAT Mogoşeşti-Siret
Zonă cooperativizată (Co)

Sector cadastral nr. 16

1. DESCRIEREA IMOBILULUI

DATE TEREN											DATE CONSTRUCŢII					
Identificator teren	Adresă imobil	Număr cadastral	Nr. CF	Suprafaţa măsurată	Intravilan / extra.(I/E)	Nr. top.	Nr. tarla	Nr. parcelă	Categorie folosinţă	Suprafaţă parcelă	Identificator construcţie	Cod grupă destinaţie	Suprafaţa construită	Nr. niveluri	Nr. CF	Constr. cu acte (DA/NU)
160301	Extravilan, UAT. Mogoşeşti-Siret, Jud. Iaşi; (Tarla: 30, Parcela: 304)			3377	E		30	304	A	3377						

2. PROPRIETATEA / POSESIA

Titularul dreptului / posesiei			Proprietar=1 / Posesor=0	Data naşterii / CUI	Domiciliu / Sediu	Cota parte	Identificator entitate asociată	Cotă parte teren UI	Mod de dobândire	Act juridic			Obs. privitoare la proprietar
Nume / Denumire	Iniţiala tatălui	Prenume								Tip act	Nr. act / data	Emitent	
LUNGU	GH	GHEORGHE	1		Loc. Mogosesti-Siret, UAT. Mogoşeşti-Siret, Jud. Iași	1/1	160301		Reconstituire	act administrativ	93815 / 17.06.1992	CJPSDDPAT IA ȘI	LIPSĂ CNP
LABĂU	GH	MARIA	1		Loc. Mogosesti-Siret, UAT. Mogoşeşti-Siret, Jud. Iași								LIPSĂ CNP
LUNGU	GH	CATINCA	1		Loc. Mogosesti-Siret, UAT. Mogoşeşti-Siret, Jud. Iași								LIPSĂ CNP
MIHOCI	GH	RARIȚA	1		Loc. Mogosesti-Siret, UAT. Mogoşeşti-Siret, Jud. Iași								LIPSĂ CNP
LUNGU	GH	LEON	1		Loc. Mogosesti-Siret, UAT. Mogoşeşti-Siret, Jud. Iași								LIPSĂ CNP
LUNGU	GH	MIHAI	1		Loc. Mogosesti-Siret, UAT. Mogoşeşti-Siret, Jud. Iași								LIPSĂ CNP

3. SARCINI / DEZMEMBRĂMINTE

Titular			Data naşterii / CUI	Domiciliu / Sediu	Tipul sarcinii sau al dezmembrămintelor dreptului de proprietate	Cota parte	Identificator entitate asociată	Act juridic			Valoare ipotecă	Tip monedă
Nume / Denumire	Iniţiala tatălui	Prenume						Tip act	Nr. act / data	Emitent		
-	-	-	-	-	-	-	-	-	-	-	-	-

4. NOTĂRI, PROCESE, INTERDICŢII

Tipul notării	Tip act	Nr. act/ data	Emitent	Identificator entitate asociată
-	-	-		-



5. OBSERVAŢII		
Imobil împrejmuit/ neîmprejmuit	Imobil contestat/ necontestat	Alte observaţii
Neîmprejmuit		DIFERENȚA DE SUPRAFAȚĂ DE 1846 MP SE REGĂSE ȘTE LA ID 160288, DIFERENȚA DE SUPRAFAȚĂ DE 3916 MP SE REGĂSE ȘTE LA ID 160423 ȘI DIFERENȚA DE SUPRAFAȚĂ DE 2561 MP SE REGĂSE ȘTE LA ID 160456. CONFORM PLANULUI CADASTRAL SUPRAPUS PESTE MĂSURĂTORI IMOBILUL SE REGĂSE ȘTE ÎN TARLAUA 28, PARCELA A301/2.

REGISTRUL CADASTRAL AL IMOBILELOR

ANEXA Nr. 2

UAT Mogoşeşti-Siret
Zonă cooperativizată (Co)

Sector cadastral nr. 16

1. DESCRIEREA IMOBILULUI

DATE TEREN											DATE CONSTRUCŢII					
Identificator teren	Adresă imobil	Număr cadastral	Nr. CF	Suprafaţa măsurată	Intravilan / extra.(I/E)	Nr. top.	Nr. tarla	Nr. parcelă	Categorie folosinţă	Suprafaţă parcelă	Identificator construcţie	Cod grupă destinaţie	Suprafaţa construită	Nr. niveluri	Nr. CF	Constr. cu acte (DA/NU)
160302	Extravilan, UAT. Mogoşeşti-Siret, Jud. Iași; (Tarla: 32, Parcela: 311/121)			1085	E		32	311/121	A	1085						

2. PROPRIETATEA / POSESIA

Titularul dreptului / posesiei			Proprietar=1 / Posesor=0	Data naşterii / CUI	Domiciliu / Sediu	Cota parte	Identificator entitate asociată	Cotă parte teren UI	Mod de dobândire	Act juridic			Obs. privitoare la proprietar
Nume / Denumire	Iniţiala tatălui	Prenume								Tip act	Nr. act / data	Emitent	
PINTILIE		VALERIU	1		Loc. Mogosesti-Siret, UAT. Mogoşeşti-Siret, Jud. Iași	1/1	160302		Reconstituire	act administrativ	94362 / 15.03.1994	CJPSDDPAT IA ȘI	LIPSA CNP
BENEA		GHEORGHE			Loc. Tecuci, Str. 1 DCEMBRIE 1918, Nr.42B, Bl.M2, Ap.29, UAT. Tecuci, Jud. Galați		160302			act notarial	122 / 04.05.2005	NP ZAHARIA CAMELIA-MANUELA	LIPSĂ CNP

3. SARCINI / DEZMEMBRĂMINTE

Titular			Data naşterii / CUI	Domiciliu / Sediu	Tipul sarcinii sau al dezmembrămintelor dreptului de proprietate	Cota parte	Identificator entitate asociată	Act juridic			Valoare ipotecă	Tip monedă
Nume / Denumire	Iniţiala tatălui	Prenume						Tip act	Nr. act / data	Emitent		
-	-	-	-	-	-	-	-	-	-	-	-	-

4. NOTĂRI, PROCESE, INTERDICŢII

Tipul notării	Tip act	Nr. act/ data	Emitent	Identificator entitate asociată
SE NOTEAZA EXISTENTA CERTIFICATULUI DE MOSTENITOR NR 122/04.05.2005 EMIS DE NP ZAHARIA CAMELIA-MANUELA.	act notarial	122 / 04.05.2005	NP ZAHARIA CAMELIA-MANUELA	160302

5. OBSERVAŢII

Imobil împrejmuit/ neîmprejmuit	Imobil contestat/ necontestat	Alte observaţii
Neîmprejmuit		DIFERENȚA DE SUPRAFAȚĂ DE 1081 MP SE REGĂSEȘTE LA ID 160287, DIFERENȚA DE SUPRAFAȚĂ DE 2196 MP SE REGĂSEȘTE LA ID 160424 ȘI DIFERENȚA DE SUPRAFAȚĂ DE 2138 MP SE REGĂSEȘTE LA ID 160455. CONFORM PLANULUI CADASTRAL SUPRAPUS PESTE MĂSURĂTORI IMOBILUL SE REGĂSEȘTE ÎN TARLAUA 30, PARCELA A304/2.

REGISTRUL CADASTRAL AL IMOBILELOR

ANEXA Nr. 2

UAT Mogoşeşti-Siret
Zonă cooperativizată (Co)

Sector cadastral nr. 16

1. DESCRIEREA IMOBILULUI

DATE TEREN											DATE CONSTRUCŢII					
Identificator teren	Adresă imobil	Număr cadastral	Nr. CF	Suprafaţa măsurată	Intravilan / extra.(I/E)	Nr. top.	Nr. tarla	Nr. parcelă	Categorie folosinţă	Suprafaţă parcelă	Identificator construcţie	Cod grupă destinaţie	Suprafaţa construită	Nr. niveluri	Nr. CF	Constr. cu acte (DA/NU)
160303	Extravilan, UAT. Mogoşeşti-Siret, Jud. Iași; (Tarla: 32, Parcela: 311/59)			746	E		32	311/59	A	746						

2. PROPRIETATEA / POSESIA

Titularul dreptului / posesiei			Proprietar=1 / Posesor=0	Data naşterii / CUI	Domiciliu / Sediu	Cota parte	Identificator entitate asociată	Cotă parte teren UI	Mod de dobândire	Act juridic			Obs. privitoare la proprietar
Nume / Denumire	Iniţiala tatălui	Prenume								Tip act	Nr. act / data	Emitent	
MINDRU	V	CONSTANTIN	1		Loc. Mogosesti-Siret, UAT. Mogoşeşti-Siret, Jud. Iași	1/1	160303		Reconstituire	act administrativ	94201 / 01.02.1994	CJPSDDPAT IA ȘI	LIPSĂ CNP

3. SARCINI / DEZMEMBRĂMINTE

Titular			Data naşterii / CUI	Domiciliu / Sediu	Tipul sarcinii sau al dezmembrămintelor dreptului de proprietate	Cota parte	Identificator entitate asociată	Act juridic			Valoare ipotecă	Tip monedă
Nume / Denumire	Iniţiala tatălui	Prenume						Tip act	Nr. act / data	Emitent		
-	-	-	-	-	-	-	-	-	-	-	-	-

4. NOTĂRI, PROCESE, INTERDICŢII

Tipul notării	Tip act	Nr. act/ data	Emitent	Identificator entitate asociată
-	-	-	-	-

5. OBSERVAŢII

Imobil împrejmuit/ neîmprejmuit	Imobil contestat/ necontestat	Alte observaţii
Neîmprejmuit		DIFERENȚA DE SUPRAFAȚĂ DE 951 MP SE REGĂSE ȘTE LA ID 160286, DIFERENȚA DE SUPRAFAȚĂ DE 1725 MP SE REGĂSE ȘTE LA ID 160425 ȘI DIFERENȚA DE SUPRAFAȚĂ DE 1678 MP SE REGĂSE ȘTE LA ID 160454. CONFORM PLANULUI CADASTRAL SUPRAPUS PESTE MĂSURĂTORI IMOBILUL SE REGĂSE ȘTE ÎN TARLAUA 30, PARCELA A301/2.

Persoană Fizică Autorizată de ANCPI să execute lucrări de cadastru, geodezie și cartografie
CERTIFICAT DE AUTORIZARE
Seria RO-B-J
Nr. 1767/20.02.2020
S.C. TOTAL BUSINESS LAND S.R.L.
Clasa I

REGISTRUL CADASTRAL AL IMOBILELOR

ANEXA Nr. 2

UAT Mogoşeşti-Siret
Zonă cooperativizată (Co)

Sector cadastral nr. 16

1. DESCRIEREA IMOBILULUI

DATE TEREN											DATE CONSTRUCŢII					
Identificator teren	Adresă imobil	Număr cadastral	Nr. CF	Suprafaţa măsurată	Intravilan / extra.(I/E)	Nr. top.	Nr. tarla	Nr. parcelă	Categorie folosinţă	Suprafaţă parcelă	Identificator construcţie	Cod grupă destinaţie	Suprafaţa construită	Nr. niveluri	Nr. CF	Constr. cu acte (DA/NU)
160304	Extravilan, UAT. Mogoşeşti-Siret, Jud. Iași; (Tarla: 32, Parcela: 311/58)			483	E		32	311/58	A	483						

2. PROPRIETATEA / POSESIA

Titularul dreptului / posesiei			Proprietar=1 / Posesor=0	Data naşterii / CUI	Domiciliu / Sediu	Cota parte	Identificator entitate asociată	Cotă parte teren UI	Mod de dobândire	Act juridic			Obs. privitoare la proprietar
Nume / Denumire	Iniţiala tatălui	Prenume								Tip act	Nr. act / data	Emitent	
LUNGU	M	IOAN	1		Loc. Mogosesti-Siret, UAT. Mogoşeşti-Siret, Jud. Iași	1/1	160304		Reconstituire	act administrativ	94502 / 10.05.1994	CJPSDDPAT IA ȘI	LIPSA CNP
BLAGA		CATINCA	1		Loc. Mogosesti-Siret, UAT. Mogoşeşti-Siret, Jud. Iași								LIPSĂ CNP
CÎMPEANU		AGURITA	1		Loc. Mogosesti-Siret, UAT. Mogoşeşti-Siret, Jud. Iași								LIPSĂ CNP
LUCA		PAULINA	1		Loc. Mogosesti-Siret, UAT. Mogoşeşti-Siret, Jud. Iași								LIPSĂ CNP
MOLDOVEANU		ELENA	1		Loc. Mogosesti-Siret, UAT. Mogoşeşti-Siret, Jud. Iași								LIPSĂ CNP

3. SARCINI / DEZMEMBRĂMINTE

Titular			Data naşterii / CUI	Domiciliu / Sediu	Tipul sarcinii sau al dezmembrămintelor dreptului de proprietate	Cota parte	Identificator entitate asociată	Act juridic			Valoare ipotecă	Tip monedă
Nume / Denumire	Iniţiala tatălui	Prenume						Tip act	Nr. act / data	Emitent		
-	-	-	-	-	-	-	-	-	-	-	-	-

4. NOTĂRI, PROCESE, INTERDICŢII

Tipul notării	Tip act	Nr. act/ data	Emitent	Identificator entitate asociată
-	-	-		-

5. OBSERVAŢII

Imobil împrejmuit/ neîmprejmuit	Imobil contestat/ necontestat	Alte observaţii
Neîmprejmuit		DIFERENȚA DE SUPRAFAȚĂ DE 747 MP SE REGĂSE ȘTE LA ID 160285, DIFERENȚA DE SUPRAFAȚĂ DE 1252 MP SE REGĂSE ȘTE LA ID 160426 ȘI DIFERENȚA DE SUPRAFAȚĂ DE 1218 MP SE REGĂSE ȘTE LA ID 160453. CONFORM PLANULUI CADASTRAL SUPRAPUS PESTE MĂSURĂTORI IMOBILUL SE REGĂSE ȘTE ÎN TARLAUA 30, PARCELA A301/2.

Persoană Fizică Autorizată de ANCPI să execute lucrări de cadastru, geodezie și cartografie
CERTIFICAT DE AUTORIZARE
Seria RO-B-J
Nr. 17677/20.02.2020
S.C. TOTAL BUSINESS LAND S.R.L.

REGISTRUL CADASTRAL AL IMOBILELOR

ANEXA Nr. 2

UAT Mogoşeşti-Siret
Zonă cooperativizată (Co)

Sector cadastral nr. 16

1. DESCRIEREA IMOBILULUI

DATE TEREN											DATE CONSTRUCŢII					
Identificator teren	Adresă imobil	Număr cadastral	Nr. CF	Suprafaţa măsurată	Intravilan / extra.(I/E)	Nr. top.	Nr. tarla	Nr. parcelă	Categorie folosinţă	Suprafaţă parcelă	Identificator construcţie	Cod grupă destinaţie	Suprafaţa construită	Nr. niveluri	Nr. CF	Constr. cu acte (DA/NU)
160305	Extravilan, UAT. Mogoşeşti-Siret, Jud. Iași; (Tarla: 32, Parcela: 311/50)			639	E		32	311/50	A	639						

2. PROPRIETATEA / POSESIA

Titularul dreptului / posesiei			Proprietar=1 / Posesor=0	Data naşterii / CUI	Domiciliu / Sediu	Cota parte	Identificator entitate asociată	Cotă parte teren UI	Mod de dobândire	Act juridic			Obs. privitoare la proprietar
Nume / Denumire	Iniţiala tatălui	Prenume								Tip act	Nr. act / data	Emitent	
LUNGU	C	VASILE	1		Loc. Mogosesti-Siret, UAT. Mogoşeşti-Siret, Jud. Iași	1/1	160305		Reconstituire	act administrativ	95363 / 06.07.1998	CJPSDDPAT IA ȘI	LIPSĂ CNP

3. SARCINI / DEZMEMBRĂMINTE

Titular			Data naşterii / CUI	Domiciliu / Sediu	Tipul sarcinii sau al dezmembrămintelor dreptului de proprietate	Cota parte	Identificator entitate asociată	Act juridic			Valoare ipotecă	Tip monedă
Nume / Denumire	Iniţiala tatălui	Prenume						Tip act	Nr. act / data	Emitent		
-	-	-	-	-	-	-	-	-	-	-	-	-

4. NOTĂRI, PROCESE, INTERDICŢII

Tipul notării	Tip act	Nr. act/ data	Emitent	Identificator entitate asociată
-	-	-	-	-

5. OBSERVAŢII

Imobil împrejmuit/ neîmprejmuit	Imobil contestat/ necontestat	Alte observaţii
Neîmprejmuit		DIFERENȚA DE SUPRAFAȚĂ DE 1221 MP SE REGĂSE ȘTE LA ID 160284, DIFERENȚA DE SUPRAFAȚĂ DE 1895 MP SE REGĂSE ȘTE LA ID 160427 ȘI DIFERENȚA DE SUPRAFAȚĂ DE 1844 MP SE REGĂSE ȘTE LA ID 160452. CONFORM PLANULUI CADASTRAL SUPRAPUS PESTE MĂSURĂTORI IMOBILUL SE REGĂSE ȘTE ÎN TARLAUA 30, PARCELA A301/2.

Persoană Fizică Autorizată de ANCPI să execute lucrări de cadastru, geodezie și cartografie
CERTIFICAT DE AUTORIZARE
Seria RO-B-J
Nr. 1767/20.02.2020
S.C. TOTAL BUSINESS LAND S.R.L.
Clasa I

REGISTRUL CADASTRAL AL IMOBILELOR

ANEXA Nr. 2

UAT Mogoşeşti-Siret
Zonă cooperativizată (Co)

Sector cadastral nr. 16

1. DESCRIEREA IMOBILULUI

DATE TEREN											DATE CONSTRUCŢII					
Identificator teren	Adresă imobil	Număr cadastral	Nr. CF	Suprafaţa măsurată	Intravilan / extra.(I/E)	Nr. top.	Nr. tarla	Nr. parcelă	Categorie folosinţă	Suprafaţă parcelă	Identificator construcţie	Cod grupă destinaţie	Suprafaţa construită	Nr. niveluri	Nr. CF	Constr. cu acte (DA/NU)
160306	Extravilan, UAT. Mogoşeşti-Siret, Jud. Iași; (Tarla: 32, Parcela: 311/57)			711	E		32	311/57	A	711						

2. PROPRIETATEA / POSESIA

Titularul dreptului / posesiei			Proprietar=1 / Posesor=0	Data naşterii / CUI	Domiciliu / Sediu	Cota parte	Identificator entitate asociată	Cotă parte teren UI	Mod de dobândire	Act juridic			Obs. privitoare la proprietar
Nume / Denumire	Iniţiala tatălui	Prenume								Tip act	Nr. act / data	Emitent	
BLAGA		CATINCA	1		Loc. Mogosesti-Siret, UAT. Mogoşeşti-Siret, Jud. Iași	1/1	160306		Reconstituire	act administrativ	94508 / 10.05.1994	CJPSDDPAT IA ȘI	LIPSĂ CNP

3. SARCINI / DEZMEMBRĂMINTE

Titular			Data naşterii / CUI	Domiciliu / Sediu	Tipul sarcinii sau al dezmembrămintelor dreptului de proprietate	Cota parte	Identificator entitate asociată	Act juridic			Valoare ipotecă	Tip monedă
Nume / Denumire	Iniţiala tatălui	Prenume						Tip act	Nr. act / data	Emitent		
-	-	-	-	-	-	-	-	-	-	-	-	-

4. NOTĂRI, PROCESE, INTERDICŢII

Tipul notării	Tip act	Nr. act/ data	Emitent	Identificator entitate asociată
-	-	-	-	-

5. OBSERVAŢII

Imobil împrejmuit/ neîmprejmuit	Imobil contestat/ necontestat	Alte observaţii
Neîmprejmuit		DIFERENȚA DE SUPRAFAȚĂ DE 1909 MP SE REGĂSE ȘTE LA ID 160283, DIFERENȚA DE SUPRAFAȚĂ DE 2676 MP SE REGĂSE ȘTE LA ID 160428 ȘI DIFERENȚA DE SUPRAFAȚĂ DE 2604 MP SE REGĂSE ȘTE LA ID 160451. CONFORM PLANULUI CADASTRAL SUPRAPUS PESTE MĂSURĂTORI IMOBILUL SE REGĂSE ȘTE ÎN TARLAUA 30, PARCELA A301/2.

Persoană Fizică Autorizată de ANCPI a executa lucrări de cadastru, geodezie și cartografie
CERTIFICAT DE AUTORIZARE
Seria RO-B-J
Nr. 1767/20.02.2020
S.C. TOTAL BUSINESS LAND S.R.L.
Clasa I

REGISTRUL CADASTRAL AL IMOBILELOR

ANEXA Nr. 2

UAT Mogoşeşti-Siret
Zonă cooperativizată (Co)

Sector cadastral nr. 16

1. DESCRIEREA IMOBILULUI

DATE TEREN											DATE CONSTRUCŢII					
Identificator teren	Adresă imobil	Număr cadastral	Nr. CF	Suprafaţa măsurată	Intravilan / extra.(I/E)	Nr. top.	Nr. tarla	Nr. parcelă	Categorie folosinţă	Suprafaţă parcelă	Identificator construcţie	Cod grupă destinaţie	Suprafaţa construită	Nr. niveluri	Nr. CF	Constr. cu acte (DA/NU)
160307	Extravilan, UAT. Mogoşeşti-Siret, Jud. Iași; (Tarla: 32, Parcela: 311/56)			464	E		32	311/56	A	464						

2. PROPRIETATEA / POSESIA

Titularul dreptului / posesiei			Proprietar=1 / Posesor=0	Data naşterii / CUI	Domiciliu / Sediu	Cota parte	Identificator entitate asociată	Cotă parte teren UI	Mod de dobândire	Act juridic			Obs. privitoare la proprietar
Nume / Denumire	Iniţiala tatălui	Prenume								Tip act	Nr. act / data	Emitent	
BIRTOM	V	VASILE	1		Loc. Mogosesti-Siret, UAT. Mogoşeşti-Siret, Jud. Iași	1/1	160307		Reconstituire	act administrativ	94020 / 12.10.1993	CJPSDDPAT IA ȘI	LIPSĂ CNP

3. SARCINI / DEZMEMBRĂMINTE

Titular			Data naşterii / CUI	Domiciliu / Sediu	Tipul sarcinii sau al dezmembrămintelor dreptului de proprietate	Cota parte	Identificator entitate asociată	Act juridic			Valoare ipotecă	Tip monedă
Nume / Denumire	Iniţiala tatălui	Prenume						Tip act	Nr. act / data	Emitent		
-	-	-	-	-	-	-	-	-	-	-	-	-

4. NOTĂRI, PROCESE, INTERDICŢII

Tipul notării	Tip act	Nr. act/ data	Emitent	Identificator entitate asociată
-	-	-	-	-

5. OBSERVAŢII

Imobil împrejmuit/ neîmprejmuit	Imobil contestat/ necontestat	Alte observaţii
Neîmprejmuit		DIFERENȚA DE SUPRAFAȚĂ DE 1986 MP SE REGĂSE ȘTE LA ID 160282, DIFERENȚA DE SUPRAFAȚĂ DE 2509 MP SE REGĂSE ȘTE LA ID 160429 ȘI DIFERENȚA DE SUPRAFAȚĂ DE 2441 MP SE REGĂSE ȘTE LA ID 160450. CONFORM PLANULUI CADASTRAL SUPRAPUS PESTE MĂSURĂTORI IMOBILUL SE REGĂSE ȘTE ÎN TARLAUA 30, PARCELA A30/2.

Persoană Fizică Autorizată de ANCPI pentru lucrări de cadastru, geodezie și cartografie
CERTIFICAT DE AUTORIZARE
Seria RO-B-J
Nr. 1767/20.02.2020
S.C. TOTAL BUSINESS LAND S.R.L.
Clasa I

REGISTRUL CADASTRAL AL IMOBILELOR

ANEXA Nr. 2

UAT Mogoşeşti-Siret
Zonă cooperativizată (Co)

Sector cadastral nr. 16

1. DESCRIEREA IMOBILULUI

DATE TEREN											DATE CONSTRUCŢII					
Identificator teren	Adresă imobil	Număr cadastral	Nr. CF	Suprafaţa măsurată	Intravilan / extra.(I/E)	Nr. top.	Nr. tarla	Nr. parcelă	Categorie folosinţă	Suprafaţă parcelă	Identificator construcţie	Cod grupă destinaţie	Suprafaţa construită	Nr. niveluri	Nr. CF	Constr. cu acte (DA/NU)
160308	Extravilan, UAT. Mogoşeşti-Siret, Jud. Iași; (Tarla: 32, Parcela: 319/1/28)			341	E		32	319/1/28	A	341						

2. PROPRIETATEA / POSESIA

Titularul dreptului / posesiei			Proprietar=1 / Posesor=0	Data naşterii / CUI	Domiciliu / Sediu	Cota parte	Identificator entitate asociată	Cotă parte teren UI	Mod de dobândire	Act juridic			Obs. privitoare la proprietar
Nume / Denumire	Iniţiala tatălui	Prenume								Tip act	Nr. act / data	Emitent	
PLE ȘCA	P A	MARIA	1		Loc. Mogosesti-Siret, UAT. Mogoşeşti-Siret, Jud. Iași	1/1	160308		Reconstituire	act administrativ	94413 / 11.03.1994	CJPSDDPAT IA ȘI	LIPSĂ CNP

3. SARCINI / DEZMEMBRĂMINTE

Titular			Data naşterii / CUI	Domiciliu / Sediu	Tipul sarcinii sau al dezmembrămintelor dreptului de proprietate	Cota parte	Identificator entitate asociată	Act juridic			Valoare ipotecă	Tip monedă
Nume / Denumire	Iniţiala tatălui	Prenume						Tip act	Nr. act / data	Emitent		
-	-	-	-	-	-	-	-	-	-	-	-	-

4. NOTĂRI, PROCESE, INTERDICŢII

Tipul notării	Tip act	Nr. act/ data	Emitent	Identificator entitate asociată
-	-	-	-	-

5. OBSERVAŢII

Imobil împrejmuit/ neîmprejmuit	Imobil contestat/ necontestat	Alte observaţii
Neîmprejmuit		DIFERENȚA DE SUPRAFAȚĂ DE 3129 MP SE REGĂSE ȘTE LA ID 160281, DIFERENȚA DE SUPRAFAȚĂ DE 2847 MP SE REGĂSE ȘTE LA ID 160430 ȘI DIFERENȚA DE SUPRAFAȚĂ DE 2083 MP SE REGĂSE ȘTE LA ID 160449. CONFORM PLANULUI CADASTRAL SUPRAPUS PESTE MĂSURĂTORI IMOBILUL SE REGĂSE ȘTE ÎN TARLAUA 30, PARCELA A30/2.

Persoană Fizică Autorizată de OCPI pentru lucrări de cadastru, geodezie și cartografie
CERTIFICAT DE AUTORIZARE
Seria RO-B-J
Nr. 1767/20.02.2020
S.C. TOTAL BUSINESS LAND S.R.L.
Clasa I

REGISTRUL CADASTRAL AL IMOBILELOR

ANEXA Nr. 2

UAT Mogoşeşti-Siret
Zonă cooperativizată (Co)

Sector cadastral nr. 16

1. DESCRIEREA IMOBILULUI

DATE TEREN											DATE CONSTRUCŢII					
Identificator teren	Adresă imobil	Număr cadastral	Nr. CF	Suprafaţa măsurată	Intravilan / extra.(I/E)	Nr. top.	Nr. tarla	Nr. parcelă	Categorie folosinţă	Suprafaţă parcelă	Identificator construcţie	Cod grupă destinaţie	Suprafaţa construită	Nr. niveluri	Nr. CF	Constr. cu acte (DA/NU)
160309	Extravilan, UAT. Mogoşeşti-Siret, Jud. Iași; (Tarla: 30, Parcela: 311/70)			6866	E		30	311/70	A	6866						

2. PROPRIETATEA / POSESIA

Titularul dreptului / posesiei			Proprietar=1 / Posesor=0	Data naşterii / CUI	Domiciliu / Sediu	Cota parte	Identificator entitate asociată	Cotă parte teren UI	Mod de dobândire	Act juridic			Obs. privitoare la proprietar
Nume / Denumire	Iniţiala tatălui	Prenume								Tip act	Nr. act / data	Emitent	
DĂMOC	GI	PETRU	1		Loc. Mogosesti-Siret, UAT. Mogoşeşti-Siret, Jud. Iași	1/1	160309		Reconstituire	act administrativ	95608 / 22.08.2002	CJPSDDPAT IA ȘI	LIPSĂ CNP

3. SARCINI / DEZMEMBRĂMINTE

Titular			Data naşterii / CUI	Domiciliu / Sediu	Tipul sarcinii sau al dezmembrămintelor dreptului de proprietate	Cota parte	Identificator entitate asociată	Act juridic			Valoare ipotecă	Tip monedă
Nume / Denumire	Iniţiala tatălui	Prenume						Tip act	Nr. act / data	Emitent		
-	-	-	-	-	-	-	-	-	-	-	-	-

4. NOTĂRI, PROCESE, INTERDICŢII

Tipul notării	Tip act	Nr. act/ data	Emitent	Identificator entitate asociată
-	-	-	-	-

5. OBSERVAŢII

Imobil împrejmuit/ neîmprejmuit	Imobil contestat/ necontestat	Alte observaţii
Neîmprejmuit		DIFERENȚA DE SUPRAFAȚĂ DE 4559 MP SE REGĂSE ȘTE LA ID 160416 ȘI DIFERENȚA DE SUPRAFAȚĂ DE 1675 MP SE REGĂSE ȘTE LA ID 160463. CONFORM PLANULUI CADASTRAL SUPRAPUS PESTE MĂSURĂTORI IMOBILUL SE REGĂSE ȘTE ÎN PARCELA A301/2.

Persoană Fizică Autorizată de ANCPI să execute lucrări de cadastru, geodezie și cartografie
CERTIFICAT DE AUTORIZARE
Seria RO-B-J
Nr. 1767/20.02.2020
S.C. TOTAL BUSINESS LAND S.R.L.
Clasa I

REGISTRUL CADASTRAL AL IMOBILELOR

ANEXA Nr. 2

UAT Mogoşeşti-Siret
Zonă cooperativizată (Co)

Sector cadastral nr. 16

1. DESCRIEREA IMOBILULUI

DATE TEREN											DATE CONSTRUCŢII					
Identificator teren	Adresă imobil	Număr cadastral	Nr. CF	Suprafaţa măsurată	Intravilan / extra.(I/E)	Nr. top.	Nr. tarla	Nr. parcelă	Categorie folosinţă	Suprafaţă parcelă	Identificator construcţie	Cod grupă destinaţie	Suprafaţa construită	Nr. niveluri	Nr. CF	Constr. cu acte (DA/NU)
160310	Extravilan, UAT. Mogoşeşti-Siret, Jud. Iași; (Tarla: 32, Parcela: 311/100)			1411	E		32	311/100	A	1411						

2. PROPRIETATEA / POSESIA

Titularul dreptului / posesiei			Proprietar=1 / Posesor=0	Data naşterii / CUI	Domiciliu / Sediu	Cota parte	Identificator entitate asociată	Cotă parte teren UI	Mod de dobândire	Act juridic			Obs. privitoare la proprietar
Nume / Denumire	Iniţiala tatălui	Prenume								Tip act	Nr. act / data	Emitent	
MARIAN	GH	MARIA	1		Loc. Mogosesti-Siret, UAT. Mogoşeşti-Siret, Jud. Iași	1/1	160310		Reconstituire	act administrativ	95596 / 16.08.2002	CJPSDDPAT IA ȘI	LIPSĂ CNP

3. SARCINI / DEZMEMBRĂMINTE

Titular			Data naşterii / CUI	Domiciliu / Sediu	Tipul sarcinii sau al dezmembrămintelor dreptului de proprietate	Cota parte	Identificator entitate asociată	Act juridic			Valoare ipotecă	Tip monedă
Nume / Denumire	Iniţiala tatălui	Prenume						Tip act	Nr. act / data	Emitent		
-	-	-	-	-	-	-	-	-	-	-	-	-

4. NOTĂRI, PROCESE, INTERDICŢII

Tipul notării	Tip act	Nr. act/ data	Emitent	Identificator entitate asociată
-	-	-	-	-

5. OBSERVAŢII

Imobil împrejmuit/ neîmprejmuit	Imobil contestat/ necontestat	Alte observaţii
Neîmprejmuit		DIFERENȚA DE SUPRAFAȚĂ DE 1817 MP SE REGĂSEȘTE LA ID 160415 ȘI DIFERENȚA DE SUPRAFAȚĂ DE 1772 MP SE REGĂSEȘTE LA ID 160464. CONFORM PLANULUI CADASTRAL SUPRAPUS PESTE MĂSURĂTORI IMOBILUL SE REGĂSEȘTE ÎN TARLAUA 30, PARCELA A301/2.

Persoană Fizică Autorizată de ANCPI să execute lucrări de cadastru, geodezie și cartografie
CERTIFICAT DE AUTORIZARE
Seria RO-B-J
Nr. 1767/20.02.2020
S.C. TOTAL BUSINESS LAND S.R.L.
Clasa I

REGISTRUL CADASTRAL AL IMOBILELOR

ANEXA Nr. 2

UAT Mogoşeşti-Siret
Zonă cooperativizată (Co)

Sector cadastral nr. 16

1. DESCRIEREA IMOBILULUI

DATE TEREN											DATE CONSTRUCŢII					
Identificator teren	Adresă imobil	Număr cadastral	Nr. CF	Suprafaţa măsurată	Intravilan / extra.(I/E)	Nr. top.	Nr. tarla	Nr. parcelă	Categorie folosinţă	Suprafaţă parcelă	Identificator construcţie	Cod grupă destinaţie	Suprafaţa construită	Nr. niveluri	Nr. CF	Constr. cu acte (DA/NU)
160311	Extravilan, UAT. Mogoşeşti-Siret, Jud. Iași; (Tarla: 32, Parcela: 311/70/1)			1095	E		32	311/70/1	A	1095						

2. PROPRIETATEA / POSESIA

Titularul dreptului / posesiei			Proprietar=1 / Posesor=0	Data naşterii / CUI	Domiciliu / Sediu	Cota parte	Identificator entitate asociată	Cotă parte teren UI	Mod de dobândire	Act juridic			Obs. privitoare la proprietar
Nume / Denumire	Iniţiala tatălui	Prenume								Tip act	Nr. act / data	Emitent	
DĂMOC	GH	IOSIF	1		Loc. Mogosesti-Siret, UAT. Mogoşeşti-Siret, Jud. Iași	1/1	160311		Reconstituire	act administrativ	95252 / 01.07.1997	CJPSDDPAT IA ȘI	LIPSĂ CNP

3. SARCINI / DEZMEMBRĂMINTE

Titular			Data naşterii / CUI	Domiciliu / Sediu	Tipul sarcinii sau al dezmembrămintelor dreptului de proprietate	Cota parte	Identificator entitate asociată	Act juridic			Valoare ipotecă	Tip monedă
Nume / Denumire	Iniţiala tatălui	Prenume						Tip act	Nr. act / data	Emitent		
-	-	-	-	-	-	-	-	-	-	-	-	-

4. NOTĂRI, PROCESE, INTERDICŢII

Tipul notării	Tip act	Nr. act/ data	Emitent	Identificator entitate asociată
-	-	-	-	-

5. OBSERVAŢII

Imobil împrejmuit/ neîmprejmuit	Imobil contestat/ necontestat	Alte observaţii
Neîmprejmuit		DIFERENȚA DE SUPRAFAȚĂ DE 1470 MP SE REGĂSEȘTE LA ID 160414 ȘI DIFERENȚA DE SUPRAFAȚĂ DE 1435 MP SE REGĂSEȘTE LA ID 160465. CONFORM PLANULUI CADASTRAL SUPRAPUS PESTE MĂSURĂTORI IMOBILUL SE REGĂSEȘTE ÎN TARLAUA 30, PARCELA A301/2.

Persoană Fizică Autorizată de ANCPI să execute lucrări de cadastru, geodezie și cartografie
CERTIFICAT DE AUTORIZARE
Seria RO-B-J
Nr. 1767/20.02.2020
S.C. TOTAL BUSINESS LAND S.R.L.
Clasa I

REGISTRUL CADASTRAL AL IMOBILELOR

ANEXA Nr. 2

UAT Mogoşeşti-Siret
Zonă cooperativizată (Co)

Sector cadastral nr. 16

1. DESCRIEREA IMOBILULUI

DATE TEREN											DATE CONSTRUCŢII					
Identificator teren	Adresă imobil	Număr cadastral	Nr. CF	Suprafaţa măsurată	Intravilan / extra.(I/E)	Nr. top.	Nr. tarla	Nr. parcelă	Categorie folosinţă	Suprafaţă parcelă	Identificator construcţie	Cod grupă destinaţie	Suprafaţa construită	Nr. niveluri	Nr. CF	Constr. cu acte (DA/NU)
160312	Extravilan, UAT. Mogoşeşti-Siret, Jud. Iași; (Tarla: 32, Parcela: 311/71)			858	E		32	311/71	A	858						

2. PROPRIETATEA / POSESIA

Titularul dreptului / posesiei			Proprietar=1 / Posesor=0	Data naşterii / CUI	Domiciliu / Sediu	Cota parte	Identificator entitate asociată	Cotă parte teren UI	Mod de dobândire	Act juridic			Obs. privitoare la proprietar
Nume / Denumire	Iniţiala tatălui	Prenume								Tip act	Nr. act / data	Emitent	
BRUDARU		ELENA	1		Loc. Mogosesti-Siret, UAT. Mogoşeşti-Siret, Jud. Iași	1/1	160312		Reconstituire	act administrativ	94450 / 12.05.1994	CJPSDDPAT IA ȘI	LIPSĂ CNP

3. SARCINI / DEZMEMBRĂMINTE

Titular			Data naşterii / CUI	Domiciliu / Sediu	Tipul sarcinii sau al dezmembrămintelor dreptului de proprietate	Cota parte	Identificator entitate asociată	Act juridic			Valoare ipotecă	Tip monedă
Nume / Denumire	Iniţiala tatălui	Prenume						Tip act	Nr. act / data	Emitent		
-	-	-	-	-	-	-	-	-	-	-	-	-

4. NOTĂRI, PROCESE, INTERDICŢII

Tipul notării	Tip act	Nr. act/ data	Emitent	Identificator entitate asociată
-	-	-	-	-

5. OBSERVAŢII

Imobil împrejmuit/ neîmprejmuit	Imobil contestat/ necontestat	Alte observaţii
Neîmprejmuit		DIFERENȚA DE SUPRAFAȚĂ DE 1185 MP SE REGĂSEȘTE LA ID 160413 ȘI DIFERENȚA DE SUPRAFAȚĂ DE 1157 MP SE REGĂSEȘTE LA ID 160466. CONFORM PLANULUI CADASTRAL SUPRAPUS PESTE MĂSURĂTORI IMOBILUL SE REGĂSEȘTE ÎN TARLAUA 30, PARCELA A301/2.

Persoană Fizică Autorizată de ANCPI să execute lucrări de cadastru, geodezie și cartografie
CERTIFICAT DE AUTORIZARE
Seria RO-B-J
Nr. 1767/20.02.2020
S.C. TOTAL BUSINESS LAND S.R.L.
Clasa I

REGISTRUL CADASTRAL AL IMOBILELOR

ANEXA Nr. 2

UAT Mogoşeşti-Siret
Zonă cooperativizată (Co)

Sector cadastral nr. 16

1. DESCRIEREA IMOBILULUI

DATE TEREN										DATE CONSTRUCŢII					
Identificator teren	Adresă imobil	Număr cadastral	Nr. CF	Suprafaţa măsurată	Intravilan / extra.(I/E)	Nr. top.	Nr. tarla	Nr. parcelă	Categorie folosinţă	Suprafaţă parcelă	Identificator construcţie	Cod grupă destinaţie	Suprafaţa construită	Nr. niveluri	Nr. CF	Constr. cu acte (DA/NU)
160313	Extravilan, UAT. Mogoşeşti-Siret, Jud. Iași; (Tarla: 32, Parcela: 311/72)			583	E		32	311/72	A	583						

2. PROPRIETATEA / POSESIA

Titularul dreptului / posesiei			Proprietar=1 / Posesor=0	Data naşterii / CUI	Domiciliu / Sediu	Cota parte	Identificator entitate asociată	Cotă parte teren UI	Mod de dobândire	Act juridic			Obs. privitoare la proprietar
Nume / Denumire	Iniţiala tatălui	Prenume								Tip act	Nr. act / data	Emitent	
PAVEL	I	ALEXANDRU	1		Loc. Mogosesti-Siret, UAT. Mogoşeşti-Siret, Jud. Iași	1/1	160313		Reconstituire	act administrativ	94483 / 17.05.1994	CJPSDDPAT IA ȘI	LIPSĂ CNP
PAVĂL	A	ALEXANDRU	1		Loc. Mogosesti-Siret, UAT. Mogoşeşti-Siret, Jud. Iași	1/1	160313		Reconstituire	act administrativ	94130 / 30.11.1993	CJPSDDPAT IA ȘI	LIPSĂ CNP
							160313			act administrativ	3647 / 14.08.2024	PRIMĂRIA COMUNEI MOGO ȘE ȘTI SIRET	

3. SARCINI / DEZMEMBRĂMINTE

Titular			Data naşterii / CUI	Domiciliu / Sediu	Tipul sarcinii sau al dezmembrămintelor dreptului de proprietate	Cota parte	Identificator entitate asociată	Act juridic			Valoare ipotecă	Tip monedă
Nume / Denumire	Iniţiala tatălui	Prenume						Tip act	Nr. act / data	Emitent		
-	-	-	-	-	-	-	-	-	-	-	-	-

4. NOTĂRI, PROCESE, INTERDICŢII

Tipul notării	Tip act	Nr. act/ data	Emitent	Identificator entitate asociată
SE NOTEAZĂ EXISTENȚA A DOUĂ ACTE JURIDICE DISTINCTE CARE AU CA OBIECT SUPRAFAȚA DE TEREN DE 2200 MP, SITUATĂ ÎN TARLAUA 32, PARCELA 311/72, RESPECTIV: TITLUL DE PROPRIETATE NR 94483 DIN DATA DE 17.05.1994 ȘI TITLUL DE PROPRIETATE NR 94130 DIN DATA DE 30.11.1993.	act administrativ	3647 / 14.08.2024	PRIMĂRIA COMUNEI MOGO ȘE ȘTI SIRET	160313

5. OBSERVAŢII

Imobil împrejmuit/ neîmprejmuit	Imobil contestat/ necontestat	Alte observaţii
Neîmprejmuit		DIFERENȚA DE SUPRAFAȚĂ DE 818 MP SE REGĂSE ȘTE LA ID 160412 ȘI DIFERENȚA DE SUPRAFAȚĂ DE 799 MP SE REGĂSE ȘTE LA ID 160467 CONFORM PLANULUI CADASTRAL SUPRAPUS PESTE MĂSURĂTORI IMOBILUL SE REGĂSE ȘTE ÎN TARLAUA 30, PARCELA A301/2.

CERTIFICAT DE AUTORIZARE Seria RO-B-J Nr. 1767/20.02.2020 Clasa I

REGISTRUL CADASTRAL AL IMOBILELOR

ANEXA Nr. 2

UAT Mogoşeşti-Siret
Zonă cooperativizată (Co)

Sector cadastral nr. 16

1. DESCRIEREA IMOBILULUI

DATE TEREN											DATE CONSTRUCŢII					
Identificator teren	Adresă imobil	Număr cadastral	Nr. CF	Suprafaţa măsurată	Intravilan / extra.(I/E)	Nr. top.	Nr. tarla	Nr. parcelă	Categorie folosinţă	Suprafaţă parcelă	Identificator construcţie	Cod grupă destinaţie	Suprafaţa construită	Nr. niveluri	Nr. CF	Constr. cu acte (DA/NU)
160314	Extravilan, UAT. Mogoşeşti-Siret, Jud. Iași; (Tarla: 32, Parcela: 311/72)			1382	E		32	311/72	A	1382						

2. PROPRIETATEA / POSESIA

Titularul dreptului / posesiei			Proprietar=1 / Posesor=0	Data naşterii / CUI	Domiciliu / Sediu	Cota parte	Identificator entitate asociată	Cotă parte teren UI	Mod de dobândire	Act juridic			Obs. privitoare la proprietar
Nume / Denumire	Iniţiala tatălui	Prenume								Tip act	Nr. act / data	Emitent	
PINTILIE		VALERIU	1		Loc. Mogosesti-Siret, UAT. Mogoşeşti-Siret, Jud. Iași	1/1	160314		Reconstituire	act administrativ	94362 / 15.03.1994	CJPSDDPAT IASI	LIPSA CNP
SPIRIDON		GABRIELA-CARMEN		04.08.1966	Loc. Pascani, Str. MOLDOVEI, Nr.11, Bl. T9, Ap.54, UAT. Paşcani, Jud. Iași		160314			act notarial	01 / 05.01.2016	ISACHI DRAGO Ș	

3. SARCINI / DEZMEMBRĂMINTE

Titular			Data naşterii / CUI	Domiciliu / Sediu	Tipul sarcinii sau al dezmembrămintelor dreptului de proprietate	Cota parte	Identificator entitate asociată	Act juridic			Valoare ipotecă	Tip monedă
Nume / Denumire	Iniţiala tatălui	Prenume						Tip act	Nr. act / data	Emitent		
-	-	-	-	-	-	-	-	-	-	-	-	-

4. NOTĂRI, PROCESE, INTERDICŢII

Tipul notării	Tip act	Nr. act/ data	Emitent	Identificator entitate asociată
SE NOTEAZA EXISTENTA CERTIFICATULUI DE MOSTENITOR NR 01/05.01.2016 EMIS DE NP ISACHI DRAGOS.	act notarial	01 / 05.01.2016	ISACHI DRAGO Ș	160314

5. OBSERVAŢII

Imobil împrejmuit/ neîmprejmuit	Imobil contestat/ necontestat	Alte observaţii
Neîmprejmuit		DIFERENȚA DE SUPRAFAȚĂ DE 1983 MP SE REGĂSE ȘTE LA ID 160411 ȘI DIFERENȚA DE SUPRAFAȚĂ DE 1935 MP SE REGĂSE ȘTE LA ID 160468. CONFORM PLANULUI CADASTRAL SUPRAPUS PESTE MĂSURĂTORI IMOBILUL SE REGĂSE ȘTE ÎN TARLAUA 30, PARCELA A301/2.

REGISTRUL CADASTRAL AL IMOBILELOR

ANEXA Nr. 2

UAT Mogoşeşti-Siret
Zonă cooperativizată (Co)

Sector cadastral nr. 16

1. DESCRIEREA IMOBILULUI

DATE TEREN											DATE CONSTRUCŢII					
Identificator teren	Adresă imobil	Număr cadastral	Nr. CF	Suprafaţa măsurată	Intravilan / extra.(I/E)	Nr. top.	Nr. tarla	Nr. parcelă	Categorie folosinţă	Suprafaţă parcelă	Identificator construcţie	Cod grupă destinaţie	Suprafaţa construită	Nr. niveluri	Nr. CF	Constr. cu acte (DA/NU)
160315	Extravilan, UAT. Mogoşeşti-Siret, Jud. Iași; (Tarla: 32, Parcela: 311/74)			3877	E		32	311/74	A	3877						

2. PROPRIETATEA / POSESIA

Titularul dreptului / posesiei			Proprietar=1 / Posesor=0	Data naşterii / CUI	Domiciliu / Sediu	Cota parte	Identificator entitate asociată	Cotă parte teren UI	Mod de dobândire	Act juridic			Obs. privitoare la proprietar
Nume / Denumire	Iniţiala tatălui	Prenume								Tip act	Nr. act / data	Emitent	
PINTILIE		IOAN	1	28.02.1961	Loc. Roman, Bdul. REPUBLICII, Bl.72, Sc. D, Et.2, Ap.69, UAT. Roman, Jud. Neamț	1/1	160315		Ieşire Din Indiviziune	act notarial	799 / 26.02.2018	NP ZAHARIA EUGEN	

3. SARCINI / DEZMEMBRĂMINTE

Titular			Data naşterii / CUI	Domiciliu / Sediu	Tipul sarcinii sau al dezmembrămintelor dreptului de proprietate	Cota parte	Identificator entitate asociată	Act juridic			Valoare ipotecă	Tip monedă
Nume / Denumire	Iniţiala tatălui	Prenume						Tip act	Nr. act / data	Emitent		
-	-	-	-	-	-	-	-	-	-	-	-	-

4. NOTĂRI, PROCESE, INTERDICŢII

Tipul notării	Tip act	Nr. act/ data	Emitent	Identificator entitate asociată
-	-	-	-	-

5. OBSERVAŢII

Imobil împrejmuit/ neîmprejmuit	Imobil contestat/ necontestat	Alte observaţii
Neîmprejmuit		DIFERENȚA DE SUPRAFAȚĂ DE 4238 MP SE REGĂSE STE LA ID 160410 ȘI DIFERENȚA DE SUPRAFAȚĂ DE 2385 MP SE REGĂSE STE LA ID 160469. CONFORM PLANULUI CADASTRAL SUPRAPUS PESTE MĂSURĂTORI IMOBILUL SE REGĂSE STE ÎN TARLAUA 30, PARCELA 301/2

Persoană Fizică Autorizată de ANCPI pentru lucrări de cadastru, geodezie și cartografie
CERTIFICAT DE AUTORIZARE
Seria RO-B-J
Nr. 1767/20.02.2020
S.C. TOTAL BUSINESS LAND S.R.L.
Clasa I

REGISTRUL CADASTRAL AL IMOBILELOR

ANEXA Nr. 2

UAT Mogoşeşti-Siret
Zonă cooperativizată (Co)

Sector cadastral nr. 16

1. DESCRIEREA IMOBILULUI

DATE TEREN											DATE CONSTRUCŢII					
Identificator teren	Adresă imobil	Număr cadastral	Nr. CF	Suprafaţa măsurată	Intravilan / extra.(I/E)	Nr. top.	Nr. tarla	Nr. parcelă	Categorie folosinţă	Suprafaţă parcelă	Identificator construcţie	Cod grupă destinaţie	Suprafaţa construită	Nr. niveluri	Nr. CF	Constr. cu acte (DA/NU)
160316	Extravilan, UAT. Mogoşeşti-Siret, Jud. Iași; (Tarla: 32, Parcela: 311/75)			744	E		32	311/75	A	744						

2. PROPRIETATEA / POSESIA

Titularul dreptului / posesiei			Proprietar=1 / Posesor=0	Data naşterii / CUI	Domiciliu / Sediu	Cota parte	Identificator entitate asociată	Cotă parte teren UI	Mod de dobândire	Act juridic			Obs. privitoare la proprietar
Nume / Denumire	Iniţiala tatălui	Prenume								Tip act	Nr. act / data	Emitent	
BRUDARIU	P	LUDOVIC	1		Loc. Mogosesti-Siret, UAT. Mogoşeşti-Siret, Jud. Iași	1/1	160316		Reconstituire	act administrativ	94523 / 27.09.2017	CJPSDDPAT IA ȘI	LIPSĂ CNP

3. SARCINI / DEZMEMBRĂMINTE

Titular			Data naşterii / CUI	Domiciliu / Sediu	Tipul sarcinii sau al dezmembrămintelor dreptului de proprietate	Cota parte	Identificator entitate asociată	Act juridic			Valoare ipotecă	Tip monedă
Nume / Denumire	Iniţiala tatălui	Prenume						Tip act	Nr. act / data	Emitent		
-	-	-	-	-	-	-	-	-	-	-	-	-

4. NOTĂRI, PROCESE, INTERDICŢII

Tipul notării	Tip act	Nr. act/ data	Emitent	Identificator entitate asociată
-	-	-	-	-

5. OBSERVAŢII

Imobil împrejmuit/ neîmprejmuit	Imobil contestat/ necontestat	Alte observaţii
Neîmprejmuit		DIFERENȚA DE SUPRAFAȚĂ DE 1141 MP SE REGĂSEȘTE LA ID 160409 ȘI DIFERENȚA DE SUPRAFAȚĂ DE 1115 MP SE REGĂSEȘTE LA ID 160470. CONFORM PLANULUI CADASTRAL SUPRAPUS PESTE MĂSURĂTORI IMOBILUL SE REGĂSEȘTE ÎN TARLAUA 30, PARCELA 301/2

Persoană Fizică Autorizată de ANCPI să execute lucrări de cadastru, geodezie și cartografie
CERTIFICAT DE AUTORIZARE
Seria RO-B-J
Nr. 1767/20.02.2020
S.C. TOTAL BUSINESS LAND S.R.L.
Clasa I

REGISTRUL CADASTRAL AL IMOBILELOR

ANEXA Nr. 2

UAT Mogoşeşti-Siret
Zonă cooperativizată (Co)

Sector cadastral nr. 16

1. DESCRIEREA IMOBILULUI

DATE TEREN											DATE CONSTRUCŢII					
Identificator teren	Adresă imobil	Număr cadastral	Nr. CF	Suprafaţa măsurată	Intravilan / extra.(I/E)	Nr. top.	Nr. tarla	Nr. parcelă	Categorie folosinţă	Suprafaţă parcelă	Identificator construcţie	Cod grupă destinaţie	Suprafaţa construită	Nr. niveluri	Nr. CF	Constr. cu acte (DA/NU)
160317	Extravilan, UAT. Mogoşeşti-Siret, Jud. Iași; (Tarla: 32, Parcela: 311/176)			444	E		32	311/176	A	444						

2. PROPRIETATEA / POSESIA

Titularul dreptului / posesiei			Proprietar=1 / Posesor=0	Data naşterii / CUI	Domiciliu / Sediu	Cota parte	Identificator entitate asociată	Cotă parte teren UI	Mod de dobândire	Act juridic			Obs. privitoare la proprietar
Nume / Denumire	Iniţiala tatălui	Prenume								Tip act	Nr. act / data	Emitent	
PLE ȘCA	P	VASILE	1		Loc. Mogosesti-Siret, UAT. Mogoşeşti-Siret, Jud. Iași	1/1	160317		Reconstituire	act administrativ	95589 / 01.11.2002	CJPSDDPAT IA ȘI	LIPSĂ CNP

3. SARCINI / DEZMEMBRĂMINTE

Titular			Data naşterii / CUI	Domiciliu / Sediu	Tipul sarcinii sau al dezmembrămintelor dreptului de proprietate	Cota parte	Identificator entitate asociată	Act juridic			Valoare ipotecă	Tip monedă
Nume / Denumire	Iniţiala tatălui	Prenume						Tip act	Nr. act / data	Emitent		
-	-	-	-	-	-	-	-	-	-	-	-	-

4. NOTĂRI, PROCESE, INTERDICŢII

Tipul notării	Tip act	Nr. act/ data	Emitent	Identificator entitate asociată
-	-	-	-	-

5. OBSERVAŢII

Imobil împrejmuit/ neîmprejmuit	Imobil contestat/ necontestat	Alte observaţii
Neîmprejmuit		DIFERENȚA DE SUPRAFAȚĂ DE 670 MP SE REGĂSEȘTE LA ID 160471 ȘI DIFERENȚA DE SUPRAFAȚĂ DE 686 MP SE REGĂSEȘTE LA ID 160408. CONFORM PLANULUI CADASTRAL SUPRAPUS PESTE MĂSURĂTORI IMOBILUL SE REGĂSEȘTE ÎN TARLAUA 30, PARCELA 301/2

Persoană Fizică Autorizată de ANCPI să execute lucrări de cadastru, geodezie și cartografie
CERTIFICAT DE AUTORIZARE
Seria RO-B-J
Nr. 1767/20.02.2020
S.C. TOTAL BUSINESS LAND S.R.L.
Clasa I

REGISTRUL CADASTRAL AL IMOBILELOR

ANEXA Nr. 2

UAT Mogoşeşti-Siret
Zonă cooperativizată (Co)

Sector cadastral nr. 16

1. DESCRIEREA IMOBILULUI

DATE TEREN											DATE CONSTRUCŢII					
Identificator teren	Adresă imobil	Număr cadastral	Nr. CF	Suprafaţa măsurată	Intravilan / extra.(I/E)	Nr. top.	Nr. tarla	Nr. parcelă	Categorie folosinţă	Suprafaţă parcelă	Identificator construcţie	Cod grupă destinaţie	Suprafaţa construită	Nr. niveluri	Nr. CF	Constr. cu acte (DA/NU)
160318	Extravilan, UAT. Mogoşeşti-Siret, Jud. Iași; (Tarla: 32, Parcela: 311/77)			442	E		32	311/77	A	442						

2. PROPRIETATEA / POSESIA

Titularul dreptului / posesiei			Proprietar=1 / Posesor=0	Data naşterii / CUI	Domiciliu / Sediu	Cota parte	Identificator entitate asociată	Cotă parte teren UI	Mod de dobândire	Act juridic			Obs. privitoare la proprietar
Nume / Denumire	Iniţiala tatălui	Prenume								Tip act	Nr. act / data	Emitent	
ANDRIE Ș		IOSEFINA	1		Loc. Mogosesti-Siret, UAT. Mogoşeşti-Siret, Jud. Iași	1/1	160318		Reconstituire	act administrativ	95405 / 27.08.1998	CJPSDDPAT IA ȘI	LIPSĂ CNP
BĂLAN	M	CLARA	1		Loc. Mogosesti-Siret, UAT. Mogoşeşti-Siret, Jud. Iași								LIPSĂ CNP
CIOBANU	M	PETRU	1		Loc. Mogosesti-Siret, UAT. Mogoşeşti-Siret, Jud. Iași								LIPSĂ CNP
CIOBANU	M	PAVEL	1		Loc. Mogosesti-Siret, UAT. Mogoşeşti-Siret, Jud. Iași								LIPSĂ CNP
CIOBANU	M	ION	1		Loc. Mogosesti-Siret, UAT. Mogoşeşti-Siret, Jud. Iași								LIPSĂ CNP
DOBO Ș	V	MARIA	1		Loc. Mogosesti-Siret, UAT. Mogoşeşti-Siret, Jud. Iași								LIPSĂ CNP

3. SARCINI / DEZMEMBRĂMINTE

Titular			Data naşterii / CUI	Domiciliu / Sediu	Tipul sarcinii sau al dezmembrămintelor dreptului de proprietate	Cota parte	Identificator entitate asociată	Act juridic			Valoare ipotecă	Tip monedă
Nume / Denumire	Iniţiala tatălui	Prenume						Tip act	Nr. act / data	Emitent		
-	-	-	-	-	-	-	-	-	-	-		-

4. NOTĂRI, PROCESE, INTERDICŢII

Tipul notării	Tip act	Nr. act/ data	Emitent	Identificator entitate asociată
-	-	-		-

Persoană Fizică Autorizată de ANCPI să execute lucrări de cadastru, geodezie și cartografie
CERTIFICAT DE AUTORIZARE
Seria RO-B-J
Nr. 1767/20.02.2020
S.C. TOTAL BUSINESS LAND S.R.L.
Clasa I

5. OBSERVAŢII		
Imobil împrejmuit/ neîmprejmuit	Imobil contestat/ necontestat	Alte observaţii
Neîmprejmuit		DIFERENȚA DE SUPRAFAȚĂ DE 686 MP SE REGĂSE ȘTE LA ID 160407 ȘI DIFERENȚA DE SUPRAFAȚĂ DE 670 MP SE REGĂSE ȘTE LA ID 160472. CONFORM PLANULUI CADASTRAL SUPRAPUS PESTE MĂSURĂTORI IMOBILUL SE REGĂSE ȘTE ÎN TARLAUA 30, PARCELA 301/2

REGISTRUL CADASTRAL AL IMOBILELOR

ANEXA Nr. 2

UAT Mogoşeşti-Siret
Zonă cooperativizată (Co)

Sector cadastral nr. 16

1. DESCRIEREA IMOBILULUI

DATE TEREN											DATE CONSTRUCŢII					
Identificator teren	Adresă imobil	Număr cadastral	Nr. CF	Suprafaţa măsurată	Intravilan / extra.(I/E)	Nr. top.	Nr. tarla	Nr. parcelă	Categorie folosinţă	Suprafaţă parcelă	Identificator construcţie	Cod grupă destinaţie	Suprafaţa construită	Nr. niveluri	Nr. CF	Constr. cu acte (DA/NU)
160319	Extravilan, UAT. Mogoşeşti-Siret, Jud. Iași; (Tarla: 32, Parcela: 311/78)			878	E		32	311/78	A	878						

2. PROPRIETATEA / POSESIA

Titularul dreptului / posesiei			Proprietar=1 / Posesor=0	Data naşterii / CUI	Domiciliu / Sediu	Cota parte	Identificator entitate asociată	Cotă parte teren UI	Mod de dobândire	Act juridic			Obs. privitoare la proprietar
Nume / Denumire	Iniţiala tatălui	Prenume								Tip act	Nr. act / data	Emitent	
UNGUREANU		CONSTANTIN	1		Loc. Mogosesti-Siret, UAT. Mogoşeşti-Siret, Jud. Iași	1/1	160319		Reconstituire	act administrativ	94291 / 28.02.1994	CJPSDDPAT IA ȘI	LIPSĂ CNP

3. SARCINI / DEZMEMBRĂMINTE

Titular			Data naşterii / CUI	Domiciliu / Sediu	Tipul sarcinii sau al dezmembrămintelor dreptului de proprietate	Cota parte	Identificator entitate asociată	Act juridic			Valoare ipotecă	Tip monedă
Nume / Denumire	Iniţiala tatălui	Prenume						Tip act	Nr. act / data	Emitent		
-	-	-	-	-	-	-	-	-	-	-	-	-

4. NOTĂRI, PROCESE, INTERDICŢII

Tipul notării	Tip act	Nr. act/ data	Emitent	Identificator entitate asociată
-	-	-	-	-

5. OBSERVAŢII

Imobil împrejmuit/ neîmprejmuit	Imobil contestat/ necontestat	Alte observaţii
Neîmprejmuit		DIFERENȚA DE SUPRAFAȚĂ DE 1377 MP SE REGĂSE ȘTE LA ID 160406 ȘI DIFERENȚA DE SUPRAFAȚĂ DE 1345 MP SE REGĂSE ȘTE LA ID 160473. CONFORM PLANULUI CADASTRAL SUPRAPUS PESTE MĂSURĂTORI IMOBILUL SE REGĂSE ȘTE ÎN TARLAUA 30, PARCELA 301/2

Persoană Fizică Autorizată de ANCPI să execute lucrări de cadastru, geodezie și cartografie
CERTIFICAT DE AUTORIZARE
Seria RO-B-J
Nr. 1767/20.02.2020
S.C. TOTAL BUSINESS LAND S.R.L.
Clasa I

REGISTRUL CADASTRAL AL IMOBILELOR

ANEXA Nr. 2

UAT Mogoşeşti-Siret
Zonă cooperativizată (Co)

Sector cadastral nr. 16

1. DESCRIEREA IMOBILULUI

DATE TEREN										DATE CONSTRUCŢII					
Identificator teren	Adresă imobil	Număr cadastral	Nr. CF	Suprafaţa măsurată	Intravilan / extra.(I/E)	Nr. top.	Nr. tarla	Nr. parcelă	Categorie folosinţă	Suprafaţă parcelă	Identificator construcţie	Cod grupă destinaţie	Suprafaţa construită	Nr. niveluri	Nr. CF	Constr. cu acte (DA/NU)
160320	Extravilan, UAT. Mogoşeşti-Siret, Jud. Iași; (Tarla: 32, Parcela: 311/46)			388	E		32	311/46	A	388						

2. PROPRIETATEA / POSESIA

Titularul dreptului / posesiei			Proprietar=1 / Posesor=0	Data naşterii / CUI	Domiciliu / Sediu	Cota parte	Identificator entitate asociată	Cotă parte teren UI	Mod de dobândire	Act juridic			Obs. privitoare la proprietar
Nume / Denumire	Iniţiala tatălui	Prenume								Tip act	Nr. act / data	Emitent	
LUNGU	C	VASILE	1		Loc. Mogosesti-Siret, UAT. Mogoşeşti-Siret, Jud. Iași	1/1	160320		Reconstituire	act administrativ	95363 / 06.07.1998	CJPSDDPAT IA ȘI	LIPSĂ CNP

3. SARCINI / DEZMEMBRĂMINTE

Titular			Data naşterii / CUI	Domiciliu / Sediu	Tipul sarcinii sau al dezmembrămintelor dreptului de proprietate	Cota parte	Identificator entitate asociată	Act juridic			Valoare ipotecă	Tip monedă
Nume / Denumire	Iniţiala tatălui	Prenume						Tip act	Nr. act / data	Emitent		
-	-	-	-	-	-	-	-	-	-	-	-	-

4. NOTĂRI, PROCESE, INTERDICŢII

Tipul notării	Tip act	Nr. act/ data	Emitent	Identificator entitate asociată
-	-	-	-	-

5. OBSERVAŢII

Imobil împrejmuit/ neîmprejmuit	Imobil contestat/ necontestat	Alte observaţii
Neîmprejmuit		DIFERENȚA DE SUPRAFAȚĂ DE 613 MP SE REGĂSEȘTE LA ID 160405 ȘI DIFERENȚA DE SUPRAFAȚĂ DE 599 MP SE REGĂSEȘTE LA ID 160474. CONFORM PLANULUI CADASTRAL SUPRAPUS PESTE MĂSURĂTORI IMOBILUL SE REGĂSEȘTE ÎN TARLAUA 30, PARCELA 301/2

Persoană Fizică Autorizată de ANCPI să execute lucrări de cadastru, geodezie și cartografie
CERTIFICAT DE AUTORIZARE
Seria RO-B-J
Nr. 1767/20.02.2020
S.C. TOTAL BUSINESS LAND S.R.L.
Clasa I

REGISTRUL CADASTRAL AL IMOBILELOR

ANEXA Nr. 2

UAT Mogoşeşti-Siret
Zonă cooperativizată (Co)

Sector cadastral nr. 16

1. DESCRIEREA IMOBILULUI

DATE TEREN											DATE CONSTRUCŢII					
Identificator teren	Adresă imobil	Număr cadastral	Nr. CF	Suprafaţa măsurată	Intravilan / extra.(I/E)	Nr. top.	Nr. tarla	Nr. parcelă	Categorie folosinţă	Suprafaţă parcelă	Identificator construcţie	Cod grupă destinaţie	Suprafaţa construită	Nr. niveluri	Nr. CF	Constr. cu acte (DA/NU)
160321	Extravilan, UAT. Mogoşeşti-Siret, Jud. Iași; (Tarla: 32, Parcela: 311/80/1)			1300	E		32	311/80/1	A	1300						

2. PROPRIETATEA / POSESIA

Titularul dreptului / posesiei			Proprietar=1 / Posesor=0	Data naşterii / CUI	Domiciliu / Sediu	Cota parte	Identificator entitate asociată	Cotă parte teren UI	Mod de dobândire	Act juridic			Obs. privitoare la proprietar
Nume / Denumire	Iniţiala tatălui	Prenume								Tip act	Nr. act / data	Emitent	
BULAI	I	ANA	1		Loc. Mogosesti-Siret, UAT. Mogoşeşti-Siret, Jud. Iași	1/1	160321		Reconstituire	act administrativ	94313 / 02.03.1994	CJPSDDPAT IA ȘI	LIPSĂ CNP

3. SARCINI / DEZMEMBRĂMINTE

Titular			Data naşterii / CUI	Domiciliu / Sediu	Tipul sarcinii sau al dezmembrămintelor dreptului de proprietate	Cota parte	Identificator entitate asociată	Act juridic			Valoare ipotecă	Tip monedă
Nume / Denumire	Iniţiala tatălui	Prenume						Tip act	Nr. act / data	Emitent		
-	-	-	-	-	-	-	-	-	-	-	-	-

4. NOTĂRI, PROCESE, INTERDICŢII

Tipul notării	Tip act	Nr. act/ data	Emitent	Identificator entitate asociată
-	-	-	-	-

5. OBSERVAŢII

Imobil împrejmuit/ neîmprejmuit	Imobil contestat/ necontestat	Alte observaţii
Neîmprejmuit		DIFERENȚA DE SUPRAFAȚĂ DE 2074 MP SE REGĂSE ȘTE LA ID 160404 ȘI DIFERENȚA DE SUPRAFAȚĂ DE 2026 MP SE REGĂSE ȘTE LA ID 160475. CONFORM PLANULUI CADASTRAL SUPRAPUS PESTE MĂSURĂTORI IMOBILUL SE REGĂSE ȘTE ÎN TARLAUA 30, PARCELA 301/2

Persoană Fizică Autorizată de ANCPI să execute lucrări de cadastru, geodezie și cartografie
CERTIFICAT DE AUTORIZARE
Seria RO-B-J
Nr. 1767/20.02.2020
S.C. TOTAL BUSINESS LAND S.R.L.
Clasa I

REGISTRUL CADASTRAL AL IMOBILELOR

ANEXA Nr. 2

UAT Mogoşeşti-Siret
Zonă cooperativizată (Co)

Sector cadastral nr. 16

1. DESCRIEREA IMOBILULUI

DATE TEREN											DATE CONSTRUCŢII					
Identificator teren	Adresă imobil	Număr cadastral	Nr. CF	Suprafaţa măsurată	Intravilan / extra.(I/E)	Nr. top.	Nr. tarla	Nr. parcelă	Categorie folosinţă	Suprafaţă parcelă	Identificator construcţie	Cod grupă destinaţie	Suprafaţa construită	Nr. niveluri	Nr. CF	Constr. cu acte (DA/NU)
160322	Extravilan, UAT. Mogoşeşti-Siret, Jud. Iași; (Tarla: 32, Parcela: 311/81)			2142	E		32	311/81	A	2142						

2. PROPRIETATEA / POSESIA

Titularul dreptului / posesiei			Proprietar=1 / Posesor=0	Data naşterii / CUI	Domiciliu / Sediu	Cota parte	Identificator entitate asociată	Cotă parte teren UI	Mod de dobândire	Act juridic			Obs. privitoare la proprietar
Nume / Denumire	Iniţiala tatălui	Prenume								Tip act	Nr. act / data	Emitent	
BARTIC	GH	MIHAI	1		Loc. Mogosesti-Siret, UAT. Mogoşeşti-Siret, Jud. Iași	1/1	160322		Reconstituire	act administrativ	94269 / 24.02.1994	CJPSDDPAT IA ȘI	LIPSĂ CNP

3. SARCINI / DEZMEMBRĂMINTE

Titular			Data naşterii / CUI	Domiciliu / Sediu	Tipul sarcinii sau al dezmembrămintelor dreptului de proprietate	Cota parte	Identificator entitate asociată	Act juridic			Valoare ipotecă	Tip monedă
Nume / Denumire	Iniţiala tatălui	Prenume						Tip act	Nr. act / data	Emitent		
-	-	-	-	-	-	-	-	-	-	-	-	-

4. NOTĂRI, PROCESE, INTERDICŢII

Tipul notării	Tip act	Nr. act/ data	Emitent	Identificator entitate asociată
-	-	-	-	-

5. OBSERVAŢII

Imobil împrejmuit/ neîmprejmuit	Imobil contestat/ necontestat	Alte observaţii
Neîmprejmuit		DIFERENȚA DE SUPRAFAȚĂ DE 3468 MP SE REGĂSE ȘTE LA ID 160403 ȘI DIFERENȚA DE SUPRAFAȚĂ DE 3390 MP SE REGĂSE ȘTE LA ID 160476. CONFORM PLANULUI CADASTRAL SUPRAPUS PESTE MĂSURĂTORI IMOBILUL SE REGĂSE ȘTE ÎN TARLAUA 30, PARCELA 301/2

Persoană Fizică Autorizată de ANCPI să execute lucrări de cadastru, geodezie și cartografie
CERTIFICAT DE AUTORIZARE
Seria RO-B-J
Nr. 1767/20.02.2020
S.C. TOTAL BUSINESS LAND S.R.L.
Clasa I

REGISTRUL CADASTRAL AL IMOBILELOR

ANEXA Nr. 2

UAT Mogoşeşti-Siret
Zonă cooperativizată (Co)

Sector cadastral nr. 16

1. DESCRIEREA IMOBILULUI

DATE TEREN											DATE CONSTRUCŢII					
Identificator teren	Adresă imobil	Număr cadastral	Nr. CF	Suprafaţa măsurată	Intravilan / extra.(I/E)	Nr. top.	Nr. tarla	Nr. parcelă	Categorie folosinţă	Suprafaţă parcelă	Identificator construcţie	Cod grupă destinaţie	Suprafaţa construită	Nr. niveluri	Nr. CF	Constr. cu acte (DA/NU)
160323	Extravilan, UAT. Mogoşeşti-Siret, Jud. Iași; (Tarla: 32, Parcela: 311/82)			1270	E		32	311/82	A	1270						

2. PROPRIETATEA / POSESIA

Titularul dreptului / posesiei			Proprietar=1 / Posesor=0	Data naşterii / CUI	Domiciliu / Sediu	Cota parte	Identificator entitate asociată	Cotă parte teren UI	Mod de dobândire	Act juridic			Obs. privitoare la proprietar
Nume / Denumire	Iniţiala tatălui	Prenume								Tip act	Nr. act / data	Emitent	
DAMOC	GH	ANA	1		Loc. Mogosesti-Siret, UAT. Mogoşeşti-Siret, Jud. Iași	1/1	160323		Reconstituire	act administrativ	94509 / 10.05.1994	CJPSDDPAT IA ȘI	LIPSĂ CNP
BARTIC	GH	MIHAI	1		Loc. Mogosesti-Siret, UAT. Mogoşeşti-Siret, Jud. Iași								LIPSĂ CNP
BARTIC	GH	MARIA	1		Loc. Mogosesti-Siret, UAT. Mogoşeşti-Siret, Jud. Iași								LIPSĂ CNP
BARTIC	GH	ANTON	1		Loc. Mogosesti-Siret, UAT. Mogoşeşti-Siret, Jud. Iași								LIPSĂ CNP
BARTIC	GH	PETRU	1		Loc. Mogosesti-Siret, UAT. Mogoşeşti-Siret, Jud. Iași								LIPSĂ CNP
BARTIC	GH	FRANT	1		Loc. Mogosesti-Siret, UAT. Mogoşeşti-Siret, Jud. Iași								LIPSĂ CNP
BARTIC	GH	LUCIAN	1		Loc. Mogosesti-Siret, UAT. Mogoşeşti-Siret, Jud. Iași								LIPSĂ CNP

3. SARCINI / DEZMEMBRĂMINTE

Titular			Data naşterii / CUI	Domiciliu / Sediu	Tipul sarcinii sau al dezmembrămintelor dreptului de proprietate	Cota parte	Identificator entitate asociată	Act juridic			Valoare ipotecă	Tip monedă
Nume / Denumire	Iniţiala tatălui	Prenume						Tip act	Nr. act / data	Emitent		
-	-	-	-	-	-	-	-	-	-	-		-

4. NOTĂRI, PROCESE, INTERDICŢII

Tipul notării	Tip act	Nr. act/ data	Emitent	Identificator entitate asociată
-	-	-	-	-

Persoană Fizică Autorizată de ANCPI să execute lucrări de cadastru, geodezie și cartografie
CERTIFICAT DE AUTORIZARE
Seria RO-B-J
Nr. 1767/20.02.2020
S.C. TOTAL BUSINESS LAND S.R.L.
Clasa I

5. OBSERVAŢII		
Imobil împrejmuit/ neîmprejmuit	Imobil contestat/ necontestat	Alte observaţii
Neîmprejmuit		DIFERENȚA DE SUPRAFAȚĂ DE 2088 MP SE REGĂSE ȘTE LA ID 160402 ȘI DIFERENȚA DE SUPRAFAȚĂ DE 2042 MP SE REGĂSE ȘTE LA ID 160477. CONFORM PLANULUI CADASTRAL SUPRAPUS PESTE MĂSURĂTORI IMOBILUL SE REGĂSE ȘTE ÎN TARLAUA 30, PARCELA 301/2

REGISTRUL CADASTRAL AL IMOBILELOR

ANEXA Nr. 2

UAT Mogoşeşti-Siret
Zonă cooperativizată (Co)

Sector cadastral nr. 16

1. DESCRIEREA IMOBILULUI

DATE TEREN											DATE CONSTRUCŢII					
Identificator teren	Adresă imobil	Număr cadastral	Nr. CF	Suprafaţa măsurată	Intravilan / extra.(I/E)	Nr. top.	Nr. tarla	Nr. parcelă	Categorie folosinţă	Suprafaţă parcelă	Identificator construcţie	Cod grupă destinaţie	Suprafaţa construită	Nr. niveluri	Nr. CF	Constr. cu acte (DA/NU)
160324	Extravilan, UAT. Mogoşeşti-Siret, Jud. Iași; (Tarla: 32, Parcela: 311/83)			1259	E		32	311/83	A	1259						

2. PROPRIETATEA / POSESIA

Titularul dreptului / posesiei			Proprietar=1 / Posesor=0	Data naşterii / CUI	Domiciliu / Sediu	Cota parte	Identificator entitate asociată	Cotă parte teren UI	Mod de dobândire	Act juridic			Obs. privitoare la proprietar
Nume / Denumire	Iniţiala tatălui	Prenume								Tip act	Nr. act / data	Emitent	
BARTIC	V	ELENA	1		Loc. Mogosesti-Siret, UAT. Mogoşeşti-Siret, Jud. Iași	1/1	160324		Reconstituire	act administrativ	94468 / 17.05.1994	CJPSDDPAT IA ȘI	LIPSĂ CNP

3. SARCINI / DEZMEMBRĂMINTE

Titular			Data naşterii / CUI	Domiciliu / Sediu	Tipul sarcinii sau al dezmembrămintelor dreptului de proprietate	Cota parte	Identificator entitate asociată	Act juridic			Valoare ipotecă	Tip monedă
Nume / Denumire	Iniţiala tatălui	Prenume						Tip act	Nr. act / data	Emitent		
-	-	-	-	-	-	-	-	-	-	-	-	-

4. NOTĂRI, PROCESE, INTERDICŢII

Tipul notării	Tip act	Nr. act/ data	Emitent	Identificator entitate asociată
-	-	-	-	-

5. OBSERVAŢII

Imobil împrejmuit/ neîmprejmuit	Imobil contestat/ necontestat	Alte observaţii
Neîmprejmuit		DIFERENȚA DE SUPRAFAȚĂ DE 2094 MP SE REGĂSE ȘTE LA ID 160401 ȘI DIFERENȚA DE SUPRAFAȚĂ DE 2047 MP SE REGĂSE ȘTE LA ID 160478. CONFORM PLANULUI CADASTRAL SUPRAPUS PESTE MĂSURĂTORI IMOBILUL SE REGĂSE ȘTE ÎN TARLAUA 30, PARCELA 301/2

Persoană Fizică Autorizată de ANCPI să execute lucrări de cadastru, geodezie și cartografie
CERTIFICAT DE AUTORIZARE
Seria RO-B-J
Nr. 1767/20.02.2020
S.C. TOTAL BUSINESS LAND S.R.L.
Clasa I

REGISTRUL CADASTRAL AL IMOBILELOR

ANEXA Nr. 2

UAT Mogoşeşti-Siret
Zonă cooperativizată (Co)

Sector cadastral nr. 16

1. DESCRIEREA IMOBILULUI

DATE TEREN											DATE CONSTRUCŢII					
Identificator teren	Adresă imobil	Număr cadastral	Nr. CF	Suprafaţa măsurată	Intravilan / extra.(I/E)	Nr. top.	Nr. tarla	Nr. parcelă	Categorie folosinţă	Suprafaţă parcelă	Identificator construcţie	Cod grupă destinaţie	Suprafaţa construită	Nr. niveluri	Nr. CF	Constr. cu acte (DA/NU)
160325	Extravilan, UAT. Mogoşeşti-Siret, Jud. Iași; (Tarla: 32, Parcela: 311/84)			994	E		32	311/84	A	994						

2. PROPRIETATEA / POSESIA

Titularul dreptului / posesiei			Proprietar=1 / Posesor=0	Data naşterii / CUI	Domiciliu / Sediu	Cota parte	Identificator entitate asociată	Cotă parte teren UI	Mod de dobândire	Act juridic			Obs. privitoare la proprietar
Nume / Denumire	Iniţiala tatălui	Prenume								Tip act	Nr. act / data	Emitent	
BARTIC	M	DUMITRU	1		Loc. Mogosesti-Siret, UAT. Mogoşeşti-Siret, Jud. Iași	1/1	160325		Reconstituire	act administrativ	93996 / 20.09.1993	CJPSDDPAT IA ȘI	LIPSĂ CNP

3. SARCINI / DEZMEMBRĂMINTE

Titular			Data naşterii / CUI	Domiciliu / Sediu	Tipul sarcinii sau al dezmembrămintelor dreptului de proprietate	Cota parte	Identificator entitate asociată	Act juridic			Valoare ipotecă	Tip monedă
Nume / Denumire	Iniţiala tatălui	Prenume						Tip act	Nr. act / data	Emitent		
-	-	-	-	-	-	-	-	-	-	-	-	-

4. NOTĂRI, PROCESE, INTERDICŢII

Tipul notării	Tip act	Nr. act/ data	Emitent	Identificator entitate asociată
-	-	-	-	-

5. OBSERVAŢII

Imobil împrejmuit/ neîmprejmuit	Imobil contestat/ necontestat	Alte observaţii
Neîmprejmuit		DIFERENȚA DE SUPRAFAȚĂ DE 1671 MP SE REGĂSEȘTE LA ID 160400 ȘI DIFERENȚA DE SUPRAFAȚĂ DE 1634 MP SE REGĂSEȘTE LA ID 160479. CONFORM PLANULUI CADASTRAL SUPRAPUS PESTE MĂSURĂTORI IMOBILUL SE REGĂSEȘTE ÎN TARLAUA 30, PARCELA 301/2

REGISTRUL CADASTRAL AL IMOBILELOR

ANEXA Nr. 2

UAT Mogoşeşti-Siret
Zonă cooperativizată (Co)

Sector cadastral nr. 16

1. DESCRIEREA IMOBILULUI

DATE TEREN											DATE CONSTRUCŢII					
Identificator teren	Adresă imobil	Număr cadastral	Nr. CF	Suprafaţa măsurată	Intravilan / extra.(I/E)	Nr. top.	Nr. tarla	Nr. parcelă	Categorie folosinţă	Suprafaţă parcelă	Identificator construcţie	Cod grupă destinaţie	Suprafaţa construită	Nr. niveluri	Nr. CF	Constr. cu acte (DA/NU)
160326	Extravilan, UAT. Mogoşeşti-Siret, Jud. Iași; (Tarla: 32, Parcela: 319/1/86)			1330	E		32	319/1/86	A	1330						

2. PROPRIETATEA / POSESIA

Titularul dreptului / posesiei			Proprietar=1 / Posesor=0	Data naşterii / CUI	Domiciliu / Sediu	Cota parte	Identificator entitate asociată	Cotă parte teren UI	Mod de dobândire	Act juridic			Obs. privitoare la proprietar
Nume / Denumire	Iniţiala tatălui	Prenume								Tip act	Nr. act / data	Emitent	
DIACONU		NECULAI	1		Loc. Mogosesti-Siret, UAT. Mogoşeşti-Siret, Jud. Iași	1/1	160326		Reconstituire	act administrativ	94179 / 20.12.1993	CJPSDDPAT IA ȘI	LIPSĂ CNP
MACOVEI		ELENA	1		Loc. Mogosesti-Siret, UAT. Mogoşeşti-Siret, Jud. Iași								LIPSĂ CNP
LAZĂR		ELISABETA	1		Loc. Mogosesti-Siret, UAT. Mogoşeşti-Siret, Jud. Iași								LIPSĂ CNP
OLARIU		AURICA	1		Loc. Mogosesti-Siret, UAT. Mogoşeşti-Siret, Jud. Iași								LIPSĂ CNP

3. SARCINI / DEZMEMBRĂMINTE

Titular			Data naşterii / CUI	Domiciliu / Sediu	Tipul sarcinii sau al dezmembrămintelor dreptului de proprietate	Cota parte	Identificator entitate asociată	Act juridic			Valoare ipotecă	Tip monedă
Nume / Denumire	Iniţiala tatălui	Prenume						Tip act	Nr. act / data	Emitent		
-	-	-	-	-	-	-	-	-	-	-	-	-

4. NOTĂRI, PROCESE, INTERDICŢII

Tipul notării	Tip act	Nr. act/ data	Emitent	Identificator entitate asociată
-	-	-	-	-

5. OBSERVAŢII

Imobil împrejmuit/ neîmprejmuit	Imobil contestat/ necontestat	Alte observaţii
Neîmprejmuit		DIFERENȚA DE SUPRAFAȚĂ DE 2260 MP SE REGĂSE ȘTE LA ID 160399, ȘI DIFERENȚA DE SUPRAFAȚĂ DE 2210 MP SE REGĂSE ȘTE LA ID 160480, CONFORM PLANULUI CADASTRAL SUPRAPUS PESTE MĂSURĂTORI IMOBILUL SE REGĂSE ȘTE IN TARLAUA 30, PARCELA 301/2

Direcția Fizică Autorizată de ANCPI să execute lucrări de cadastru, geodezie și fotografie
CERTIFICAT DE AUTORIZARE
Seria RO-B-J
Nr. 1767/20.02.2020
S.C. TOTAL BUSINESS LAND S.R.L.
Clasa I

REGISTRUL CADASTRAL AL IMOBILELOR

ANEXA Nr. 2

UAT Mogoşeşti-Siret
Zonă cooperativizată (Co)

Sector cadastral nr. 16

1. DESCRIEREA IMOBILULUI

DATE TEREN											DATE CONSTRUCŢII					
Identificator teren	Adresă imobil	Număr cadastral	Nr. CF	Suprafaţa măsurată	Intravilan / extra.(I/E)	Nr. top.	Nr. tarla	Nr. parcelă	Categorie folosinţă	Suprafaţă parcelă	Identificator construcţie	Cod grupă destinaţie	Suprafaţa construită	Nr. niveluri	Nr. CF	Constr. cu acte (DA/NU)
160327	Extravilan, UAT. Mogoşeşti-Siret, Jud. Iași; (Tarla: 32, Parcela: 311/87)			1136	E		32	311/87	A	1136						

2. PROPRIETATEA / POSESIA

Titularul dreptului / posesiei			Proprietar=1 / Posesor=0	Data naşterii / CUI	Domiciliu / Sediu	Cota parte	Identificator entitate asociată	Cotă parte teren UI	Mod de dobândire	Act juridic			Obs. privitoare la proprietar
Nume / Denumire	Iniţiala tatălui	Prenume								Tip act	Nr. act / data	Emitent	
DIACONU		NECULAI	1		Loc. Mogosesti-Siret, UAT. Mogoşeşti-Siret, Jud. Iași	1/1	160327		Reconstituire	act administrativ	94251 / 18.02.1994	CJPSDDPAT IA ȘI	LIPSĂ CNP

3. SARCINI / DEZMEMBRĂMINTE

Titular			Data naşterii / CUI	Domiciliu / Sediu	Tipul sarcinii sau al dezmembrămintelor dreptului de proprietate	Cota parte	Identificator entitate asociată	Act juridic			Valoare ipotecă	Tip monedă
Nume / Denumire	Iniţiala tatălui	Prenume						Tip act	Nr. act / data	Emitent		
-	-	-	-	-	-	-	-	-	-	-	-	-

4. NOTĂRI, PROCESE, INTERDICŢII

Tipul notării	Tip act	Nr. act/ data	Emitent	Identificator entitate asociată
-	-	-	-	-

5. OBSERVAŢII

Imobil împrejmuit/ neîmprejmuit	Imobil contestat/ necontestat	Alte observaţii
Neîmprejmuit		DIFERENȚA DE SUPRAFAȚĂ DE 1953 MP SE REGĂSE ȘTE LA ID 160398 ȘI DIFERENȚA DE SUPRAFAȚĂ DE 1911 MP SE REGĂSE ȘTE LA ID 160481. CONFORM PLANULUI CADASTRAL SUPRAPUS PESTE MĂSURĂTORI IMOBILUL SE REGĂSE ȘTE ÎN TARLAUA 30, PARCELA 301/2

Persoană Fizică Autorizată de ANCPI să execute lucrări de cadastru, geodezie și cartografie
CERTIFICAT DE AUTORIZARE
Seria RO-B-J
Nr. 1767/20.02.2020
S.C. TOTAL BUSINESS LAND S.R.L.
Clasa I

REGISTRUL CADASTRAL AL IMOBILELOR

ANEXA Nr. 2

UAT Mogoşeşti-Siret
Zonă cooperativizată (Co)

Sector cadastral nr. 16

1. DESCRIEREA IMOBILULUI

DATE TEREN											DATE CONSTRUCŢII					
Identificator teren	Adresă imobil	Număr cadastral	Nr. CF	Suprafaţa măsurată	Intravilan / extra.(I/E)	Nr. top.	Nr. tarla	Nr. parcelă	Categorie folosinţă	Suprafaţă parcelă	Identificator construcţie	Cod grupă destinaţie	Suprafaţa construită	Nr. niveluri	Nr. CF	Constr. cu acte (DA/NU)
160328	Extravilan, UAT. Mogoşeşti-Siret, Jud. Iași; (Tarla: 32, Parcela: 319/1/88)			1150	E		32	319/1/88	A	1150						

2. PROPRIETATEA / POSESIA

Titularul dreptului / posesiei			Proprietar=1 / Posesor=0	Data naşterii / CUI	Domiciliu / Sediu	Cota parte	Identificator entitate asociată	Cotă parte teren UI	Mod de dobândire	Act juridic			Obs. privitoare la proprietar
Nume / Denumire	Iniţiala tatălui	Prenume								Tip act	Nr. act / data	Emitent	
OLARIU		DUMITRU	1	09.08.1957	Loc. Marasesti, Str. GAROAFEI, Nr.17, Bl. S1, Sc.B, Et.2, Ap.29, UAT. Mărăşeşti, Jud. Vrancea	1/1	160328		Ieșire Din Indiviziune	act notarial	580 / 14.04.2021	NP CORDONEANU ELENA-CRISTINA	

3. SARCINI / DEZMEMBRĂMINTE

Titular			Data naşterii / CUI	Domiciliu / Sediu	Tipul sarcinii sau al dezmembrămintelor dreptului de proprietate	Cota parte	Identificator entitate asociată	Act juridic			Valoare ipotecă	Tip monedă
Nume / Denumire	Iniţiala tatălui	Prenume						Tip act	Nr. act / data	Emitent		
-	-	-	-	-	-	-	-	-	-	-	-	-

4. NOTĂRI, PROCESE, INTERDICŢII

Tipul notării	Tip act	Nr. act/ data	Emitent	Identificator entitate asociată
-	-	-	-	-

5. OBSERVAŢII

Imobil împrejmuit/ neîmprejmuit	Imobil contestat/ necontestat	Alte observaţii
Neîmprejmuit		DIFERENȚA DE SUPRAFAȚĂ DE 1996 MP SE REGĂSEȘTE LA ID 160397 ȘI DIFERENȚA DE SUPRAFAȚĂ DE 1953 MP SE REGĂSEȘTE LA ID 160482. CONFORM PLANULUI CADASTRAL SUPRAPUS PESTE MĂSURĂTORI IMOBILUL SE REGĂSEȘTE ÎN TARLAUA 30, PARCELA 301/2

Persoană Fizică Autorizată să execute lucrări de cadastru, geodezie și cartografie
CERTIFICAT DE AUTORIZARE
Seria RO-B-J
Nr. 1767/20.02.2020
S.C. TOTAL BUSINESS LAND S.R.L.
Clasa I

REGISTRUL CADASTRAL AL IMOBILELOR

ANEXA Nr. 2

UAT Mogoşeşti-Siret
Zonă cooperativizată (Co)

Sector cadastral nr. 16

1. DESCRIEREA IMOBILULUI

DATE TEREN											DATE CONSTRUCŢII					
Identificator teren	Adresă imobil	Număr cadastral	Nr. CF	Suprafaţa măsurată	Intravilan / extra.(I/E)	Nr. top.	Nr. tarla	Nr. parcelă	Categorie folosinţă	Suprafaţă parcelă	Identificator construcţie	Cod grupă destinaţie	Suprafaţa construită	Nr. niveluri	Nr. CF	Constr. cu acte (DA/NU)
160329	Extravilan, UAT. Mogoşeşti-Siret, Jud. Iași; (Tarla: 32, Parcela: 311/89)			1726	E		32	311/89	A	1726						

2. PROPRIETATEA / POSESIA

Titularul dreptului / posesiei			Proprietar=1 / Posesor=0	Data naşterii / CUI	Domiciliu / Sediu	Cota parte	Identificator entitate asociată	Cotă parte teren UI	Mod de dobândire	Act juridic			Obs. privitoare la proprietar
Nume / Denumire	Iniţiala tatălui	Prenume								Tip act	Nr. act / data	Emitent	
BENEA	ANTON	GHEORGHE	1		Loc. Mogosesti-Siret, UAT. Mogoşeşti-Siret, Jud. Iași	1/1	160329		Reconstituire	act administrativ	94445 / 13.05.1994	CJPSDDPAT IA ȘI	LIPSA CNP

3. SARCINI / DEZMEMBRĂMINTE

Titular			Data naşterii / CUI	Domiciliu / Sediu	Tipul sarcinii sau al dezmembrămintelor dreptului de proprietate	Cota parte	Identificator entitate asociată	Act juridic			Valoare ipotecă	Tip monedă
Nume / Denumire	Iniţiala tatălui	Prenume						Tip act	Nr. act / data	Emitent		
-	-	-	-	-	-	-	-	-	-	-	-	-

4. NOTĂRI, PROCESE, INTERDICŢII

Tipul notării	Tip act	Nr. act/ data	Emitent	Identificator entitate asociată
-	-	-	-	-

5. OBSERVAŢII

Imobil împrejmuit/ neîmprejmuit	Imobil contestat/ necontestat	Alte observaţii
Neîmprejmuit		DIFERENȚA DE SUPRAFAȚĂ DE 3019 MP SE REGĂSE ȘTE LA ID 160396 ȘI DIFERENȚA DE SUPRAFAȚĂ DE 2955 MP SE REGĂSE ȘTE LA ID 160483. CONFORM PLANULUI CADASTRAL SUPRAPUS PESTE MĂSURĂTORI IMOBILUL SE REGĂSE ȘTE ÎN TARLAUA 30, PARCELA 301/2

Persoană Fizică Autorizată de ANCPI să execute lucrări de cadastru, geodezie și cartografie
CERTIFICAT DE AUTORIZARE
Seria RO-B-J
Nr. 1767/20.02.2020
S.C. TOTAL BUSINESS LAND S.R.L.
Clasa I

REGISTRUL CADASTRAL AL IMOBILELOR

ANEXA Nr. 2

UAT Mogoşeşti-Siret
Zonă cooperativizată (Co)

Sector cadastral nr. 16

1. DESCRIEREA IMOBILULUI

DATE TEREN											DATE CONSTRUCŢII					
Identificator teren	Adresă imobil	Număr cadastral	Nr. CF	Suprafaţa măsurată	Intravilan / extra.(I/E)	Nr. top.	Nr. tarla	Nr. parcelă	Categorie folosinţă	Suprafaţă parcelă	Identificator construcţie	Cod grupă destinaţie	Suprafaţa construită	Nr. niveluri	Nr. CF	Constr. cu acte (DA/NU)
160330	Extravilan, UAT. Mogoşeşti-Siret, Jud. Iași; (Tarla: 31, Parcela: 309/91)			1358	E		31	309/91	A	1358						

2. PROPRIETATEA / POSESIA

Titularul dreptului / posesiei			Proprietar=1 / Posesor=0	Data naşterii / CUI	Domiciliu / Sediu	Cota parte	Identificator entitate asociată	Cotă parte teren UI	Mod de dobândire	Act juridic			Obs. privitoare la proprietar
Nume / Denumire	Iniţiala tatălui	Prenume								Tip act	Nr. act / data	Emitent	
LUNGU	N I	GHEORGHE	1		Loc. Mogosesti-Siret, UAT. Mogoşeşti-Siret, Jud. Iași	1/1	160330		Reconstituire	act administrativ	95656 / 01.11.2002	CJPSDDPAT IA ȘI	LIPSĂ CNP
LUNGU	N I	IOAN	1		Loc. Mogosesti-Siret, UAT. Mogoşeşti-Siret, Jud. Iași								LIPSĂ CNP
NECHITA		FRĂSÎNA	1		Loc. Mogosesti-Siret, UAT. Mogoşeşti-Siret, Jud. Iași								LIPSĂ CNP

3. SARCINI / DEZMEMBRĂMINTE

Titular			Data naşterii / CUI	Domiciliu / Sediu	Tipul sarcinii sau al dezmembrămintelor dreptului de proprietate	Cota parte	Identificator entitate asociată	Act juridic			Valoare ipotecă	Tip monedă
Nume / Denumire	Iniţiala tatălui	Prenume						Tip act	Nr. act / data	Emitent		
-	-	-	-	-	-	-	-	-	-	-	-	-

4. NOTĂRI, PROCESE, INTERDICŢII

Tipul notării	Tip act	Nr. act/ data	Emitent	Identificator entitate asociată
-	-	-	-	-

5. OBSERVAŢII

Imobil împrejmuit/ neîmprejmuit	Imobil contestat/ necontestat	Alte observaţii
Neîmprejmuit		DIFERENȚA DE SUPRAFAȚĂ DE 2396 MP SE REGĂSEȘTE LA ID 160395 ȘI DIFERENȚA DE SUPRAFAȚĂ DE 2346 MP SE REGĂSEȘTE LA ID 160484, CONFORM PLANULUI CADASTRAL SUPRAPUS PESTE MĂSURĂTORI IMOBILUL SE REGĂSEȘTE ÎN TARLAUA 30, PARCELA 301/2

Persoană fizică/juridică de ANCPI să execute lucrări de cadastru și cartografie
CERTIFICAT DE AUTORIZARE
Seria RO-2020 Nr. 14012
S.C. TOTAL BUSINESS LAND S.R.L.
Clasa I

REGISTRUL CADASTRAL AL IMOBILELOR

ANEXA Nr. 2

UAT Mogoşeşti-Siret
Zonă cooperativizată (Co)

Sector cadastral nr. 16

1. DESCRIEREA IMOBILULUI

DATE TEREN											DATE CONSTRUCŢII					
Identificator teren	Adresă imobil	Număr cadastral	Nr. CF	Suprafaţa măsurată	Intravilan / extra.(I/E)	Nr. top.	Nr. tarla	Nr. parcelă	Categorie folosinţă	Suprafaţă parcelă	Identificator construcţie	Cod grupă destinaţie	Suprafaţa construită	Nr. niveluri	Nr. CF	Constr. cu acte (DA/NU)
160331	Extravilan, UAT. Mogoşeşti-Siret, Jud. Iași; (Tarla: 32, Parcela: 311/93)			930	E		32	311/93	A	930						

2. PROPRIETATEA / POSESIA

Titularul dreptului / posesiei			Proprietar=1 / Posesor=0	Data naşterii / CUI	Domiciliu / Sediu	Cota parte	Identificator entitate asociată	Cotă parte teren UI	Mod de dobândire	Act juridic			Obs. privitoare la proprietar
Nume / Denumire	Iniţiala tatălui	Prenume								Tip act	Nr. act / data	Emitent	
MOISĂ		PETRU	1		Loc. Mogosesti-Siret, UAT. Mogoşeşti-Siret, Jud. Iași	1/1	160331		Reconstituire	act administrativ	94623 / 21.06.1994	CJPSDDPAT IA ȘI	LIPSĂ CNP

3. SARCINI / DEZMEMBRĂMINTE

Titular			Data naşterii / CUI	Domiciliu / Sediu	Tipul sarcinii sau al dezmembrămintelor dreptului de proprietate	Cota parte	Identificator entitate asociată	Act juridic			Valoare ipotecă	Tip monedă
Nume / Denumire	Iniţiala tatălui	Prenume						Tip act	Nr. act / data	Emitent		
-	-	-	-	-	-	-	-	-	-	-	-	-

4. NOTĂRI, PROCESE, INTERDICŢII

Tipul notării	Tip act	Nr. act/ data	Emitent	Identificator entitate asociată
-	-	-	-	-

5. OBSERVAŢII

Imobil împrejmuit/ neîmprejmuit	Imobil contestat/ necontestat	Alte observaţii
Neîmprejmuit		DIFERENȚA DE SUPRAFAȚĂ DE 1652 MP SE REGĂSE ȘTE LA ID 160394 ȘI DIFERENȚA DE SUPRAFAȚĂ DE 1618 MP SE REGĂSE ȘTE LA ID 160485. CONFORM PLANULUI CADASTRAL SUPRAPUS PESTE MĂSURĂTORI IMOBILUL SE REGĂSE ȘTE ÎN TARLAUA 30, PARCELA 301/2

Persoană Fizică Autorizată de ANCPI să execute lucrări de cadastru, geodezie și cartografie
CERTIFICAT DE AUTORIZARE
Seria RO-B-J
Nr. 1767/20.02.2020
S.C. TOTAL BUSINESS LAND S.R.L.
Clasa I

REGISTRUL CADASTRAL AL IMOBILELOR

ANEXA Nr. 2

UAT Mogoşeşti-Siret
Zonă cooperativizată (Co)

Sector cadastral nr. 16

1. DESCRIEREA IMOBILULUI

DATE TEREN											DATE CONSTRUCŢII					
Identificator teren	Adresă imobil	Număr cadastral	Nr. CF	Suprafaţa măsurată	Intravilan / extra.(I/E)	Nr. top.	Nr. tarla	Nr. parcelă	Categorie folosinţă	Suprafaţă parcelă	Identificator construcţie	Cod grupă destinaţie	Suprafaţa construită	Nr. niveluri	Nr. CF	Constr. cu acte (DA/NU)
160332	Extravilan, UAT. Mogoşeşti-Siret, Jud. Iași; (Tarla: 31, Parcela: 311/94)			728	E		31	311/94	A	728						

2. PROPRIETATEA / POSESIA

Titularul dreptului / posesiei			Proprietar=1 / Posesor=0	Data naşterii / CUI	Domiciliu / Sediu	Cota parte	Identificator entitate asociată	Cotă parte teren UI	Mod de dobândire	Act juridic			Obs. privitoare la proprietar
Nume / Denumire	Iniţiala tatălui	Prenume								Tip act	Nr. act / data	Emitent	
BORCILĂ		AURELIA BOTEZ	1		Loc. Mogosesti-Siret, UAT. Mogoşeşti-Siret, Jud. Iași	1/1	160332		Reconstituire	act administrativ	95447 / 29.08.2000	CJPSDDPAT IA ȘI	LIPSĂ CNP
BORCILĂ		ȘTEFAN	1		Loc. Mogosesti-Siret, UAT. Mogoşeşti-Siret, Jud. Iași								LIPSĂ CNP
MOISA		ELENA	1		Loc. Mogosesti-Siret, UAT. Mogoşeşti-Siret, Jud. Iași								LIPSĂ CNP
SAMACHI Ș		ANA	1		Loc. Mogosesti-Siret, UAT. Mogoşeşti-Siret, Jud. Iași								LIPSĂ CNP
LARION		TINCA	1		Loc. Mogosesti-Siret, UAT. Mogoşeşti-Siret, Jud. Iași								LIPSĂ CNP
DUMITRIU	V	VASILE	1		Loc. Mogosesti-Siret, UAT. Mogoşeşti-Siret, Jud. Iași								LIPSĂ CNP

3. SARCINI / DEZMEMBRĂMINTE

Titular			Data naşterii / CUI	Domiciliu / Sediu	Tipul sarcinii sau al dezmembrămintelor dreptului de proprietate	Cota parte	Identificator entitate asociată	Act juridic			Valoare ipotecă	Tip monedă
Nume / Denumire	Iniţiala tatălui	Prenume						Tip act	Nr. act / data	Emitent		
-	-	-	-	-	-	-	-	-	-	-		-

4. NOTĂRI, PROCESE, INTERDICŢII

Tipul notării	Tip act	Nr. act/ data	Emitent	Identificator entitate asociată
-	-	-		-

Persoană Fizică Autorizată de ANCPI să execute lucrări de cadastru, geodezie și cartografie
CERTIFICAT DE AUTORIZARE
Seria RO-B-J
Nr. 1767/20.02.2020
S.C. TOTAL BUSINESS LAND S.R.L.
Clasa I

5. OBSERVAŢII		
Imobil împrejmuit/ neîmprejmuit	Imobil contestat/ necontestat	Alte observaţii
Neîmprejmuit		DIFERENȚA DE SUPRAFAȚĂ DE 1299 MP SE REGĂSE ȘTE LA ID 160393 ȘI DIFERENȚA DE SUPRAFAȚĂ DE 1272 MP SE REGĂSE ȘTE LA ID 160486. CONFORM PLANULUI CADASTRAL SUPRAPUS PESTE MĂSURĂTORI IMOBILUL SE REGĂSE ȘTE ÎN TARLAUA 30, PARCELA 301/2

REGISTRUL CADASTRAL AL IMOBILELOR

ANEXA Nr. 2

UAT Mogoşeşti-Siret
Zonă cooperativizată (Co)

Sector cadastral nr. 16

1. DESCRIEREA IMOBILULUI

DATE TEREN											DATE CONSTRUCŢII					
Identificator teren	Adresă imobil	Număr cadastral	Nr. CF	Suprafaţa măsurată	Intravilan / extra.(I/E)	Nr. top.	Nr. tarla	Nr. parcelă	Categorie folosinţă	Suprafaţă parcelă	Identificator construcţie	Cod grupă destinaţie	Suprafaţa construită	Nr. niveluri	Nr. CF	Constr. cu acte (DA/NU)
160333	Extravilan, UAT. Mogoşeşti-Siret, Jud. Iași; (Tarla: 31, Parcela: 311/15)			396	E		31	311/15	A	396						

2. PROPRIETATEA / POSESIA

Titularul dreptului / posesiei			Proprietar=1 / Posesor=0	Data naşterii / CUI	Domiciliu / Sediu	Cota parte	Identificator entitate asociată	Cotă parte teren UI	Mod de dobândire	Act juridic			Obs. privitoare la proprietar
Nume / Denumire	Iniţiala tatălui	Prenume								Tip act	Nr. act / data	Emitent	
LUNGU	N I	GHEORGHE	1		Loc. Mogosesti-Siret, UAT. Mogoşeşti-Siret, Jud. Iași	1/1	160333		Reconstituire	act administrativ	95418 / 05.07.1999	CJPSDDPAT IA ȘI	LIPSĂ CNP

3. SARCINI / DEZMEMBRĂMINTE

Titular			Data naşterii / CUI	Domiciliu / Sediu	Tipul sarcinii sau al dezmembrămintelor dreptului de proprietate	Cota parte	Identificator entitate asociată	Act juridic			Valoare ipotecă	Tip monedă
Nume / Denumire	Iniţiala tatălui	Prenume						Tip act	Nr. act / data	Emitent		
-	-	-	-	-	-	-	-	-	-	-	-	-

4. NOTĂRI, PROCESE, INTERDICŢII

Tipul notării	Tip act	Nr. act/ data	Emitent	Identificator entitate asociată
-	-	-	-	-

5. OBSERVAŢII

Imobil împrejmuit/ neîmprejmuit	Imobil contestat/ necontestat	Alte observaţii
Neîmprejmuit		DIFERENȚA DE SUPRAFAȚĂ DE 709 MP SE REGĂSE ȘTE LA ID 160392 ȘI DIFERENȚA DE SUPRAFAȚĂ DE 695 MP SE REGĂSE ȘTE LA ID 160487. CONFORM PLANULUI CADASTRAL SUPRAPUS PESTE MĂSURĂTORI IMOBILUL SE REGĂSE ȘTE ÎN TARLAUA 30, PARCELA 301/2

Persoană Fizică Autorizată de ANCPI și executare lucrări de cadastru, geodezie și cartografie
CERTIFICAT DE AUTORIZARE
Seria RO-B-J
Nr. 1767/20.02.2020
S.C. TOTAL BUSINESS LAND S.R.L.
Clasa I

REGISTRUL CADASTRAL AL IMOBILELOR

ANEXA Nr. 2

UAT Mogoşeşti-Siret
Zonă cooperativizată (Co)

Sector cadastral nr. 16

1. DESCRIEREA IMOBILULUI

DATE TEREN											DATE CONSTRUCŢII					
Identificator teren	Adresă imobil	Număr cadastral	Nr. CF	Suprafaţa măsurată	Intravilan / extra.(I/E)	Nr. top.	Nr. tarla	Nr. parcelă	Categorie folosinţă	Suprafaţă parcelă	Identificator construcţie	Cod grupă destinaţie	Suprafaţa construită	Nr. niveluri	Nr. CF	Constr. cu acte (DA/NU)
160334	Extravilan, UAT. Mogoşeşti-Siret, Jud. Iaşi; (Tarla: 30, Parcela: 301/2)			1097	E		30	301/2	A	1097						

2. PROPRIETATEA / POSESIA

Titularul dreptului / posesiei			Proprietar=1 / Posesor=0	Data naşterii / CUI	Domiciliu / Sediu	Cota parte	Identificator entitate asociată	Cotă parte teren UI	Mod de dobândire	Act juridic			Obs. privitoare la proprietar
Nume / Denumire	Iniţiala tatălui	Prenume								Tip act	Nr. act / data	Emitent	
NEIDENTIFICAT		NEIDENTIFICAT	0		Loc. Mogosesti-Siret, UAT. Mogoşeşti-Siret, Jud. Iași	1/1	160334		Lege	act normativ	7 / 13.03.1996	PARLAMENTUL ROMÂNIEI	LIPSĂ CNP
							160334			act normativ	7 / 13.03.1996	PARLAMENTUL ROMÂNIEI	

3. SARCINI / DEZMEMBRĂMINTE

Titular			Data naşterii / CUI	Domiciliu / Sediu	Tipul sarcinii sau al dezmembrămintelor dreptului de proprietate	Cota parte	Identificator entitate asociată	Act juridic			Valoare ipotecă	Tip monedă
Nume / Denumire	Iniţiala tatălui	Prenume						Tip act	Nr. act / data	Emitent		
-	-	-	-	-	-	-	-	-	-	-	-	-

4. NOTĂRI, PROCESE, INTERDICŢII

Tipul notării	Tip act	Nr. act/ data	Emitent	Identificator entitate asociată
Se notează mențiunea de proprietar neidentificat.	act normativ	7 / 13.03.1996	PARLAMENTUL ROMÂNIEI	160334

5. OBSERVAŢII

Imobil împrejmuit/ neîmprejmuit	Imobil contestat/ necontestat	Alte observaţii
Neîmprejmuit		

Persoană Fizică Autorizată de ANCPI să execute lucrări de cadastru, geodezie și cartografie
CERTIFICAT DE AUTORIZARE
Seria RO-B-J
Nr. 1767/20.02.2020
S.C. TOTAL BUSINESS LAND S.R.L.
Clasa I

REGISTRUL CADASTRAL AL IMOBILELOR

ANEXA Nr. 2

UAT Mogoşeşti-Siret
Zonă cooperativizată (Co)

Sector cadastral nr. 16

1. DESCRIEREA IMOBILULUI

DATE TEREN											DATE CONSTRUCŢII					
Identificator teren	Adresă imobil	Număr cadastral	Nr. CF	Suprafaţa măsurată	Intravilan / extra.(I/E)	Nr. top.	Nr. tarla	Nr. parcelă	Categorie folosinţă	Suprafaţă parcelă	Identificator construcţie	Cod grupă destinaţie	Suprafaţa construită	Nr. niveluri	Nr. CF	Constr. cu acte (DA/NU)
160335	Extravilan, UAT. Mogoşeşti-Siret, Jud. Iași; (Tarla: 32, Parcela: 311/97)			1635	E		32	311/97	A	1635						

2. PROPRIETATEA / POSESIA

Titularul dreptului / posesiei			Proprietar=1 / Posesor=0	Data naşterii / CUI	Domiciliu / Sediu	Cota parte	Identificator entitate asociată	Cotă parte teren UI	Mod de dobândire	Act juridic			Obs. privitoare la proprietar
Nume / Denumire	Iniţiala tatălui	Prenume								Tip act	Nr. act / data	Emitent	
LUNGU	L	AGLAIA	1		Loc. Mogosesti-Siret, UAT. Mogoşeşti-Siret, Jud. Iași	1/1	160335		Reconstituire	act administrativ	94511 / 10.05.1994	CJPSDDPAT IA ȘI	LIPSĂ CNP

3. SARCINI / DEZMEMBRĂMINTE

Titular			Data naşterii / CUI	Domiciliu / Sediu	Tipul sarcinii sau al dezmembrămintelor dreptului de proprietate	Cota parte	Identificator entitate asociată	Act juridic			Valoare ipotecă	Tip monedă
Nume / Denumire	Iniţiala tatălui	Prenume						Tip act	Nr. act / data	Emitent		
-	-	-	-	-	-	-	-	-	-	-	-	-

4. NOTĂRI, PROCESE, INTERDICŢII

Tipul notării	Tip act	Nr. act/ data	Emitent	Identificator entitate asociată
-	-	-	-	-

5. OBSERVAŢII

Imobil împrejmuit/ neîmprejmuit	Imobil contestat/ necontestat	Alte observaţii
Neîmprejmuit		DIFERENȚA DE SUPRAFAȚĂ DE 2963 MP SE REGĂSE ȘTE LA ID 160390 ȘI DIFERENȚA DE SUPRAFAȚĂ DE 2902 MP SE REGĂSE ȘTE LA ID 160489. CONFORM PLANULUI CADASTRAL SUPRAPUS PESTE MĂSURĂTORI IMOBILUL SE REGĂSE ȘTE ÎN TARLAUA 30, PARCELA 301/2

Persoană Fizică Autorizată de ANCPI să execute lucrări de cadastru, geodezie și cartografie
CERTIFICAT DE AUTORIZARE
Seria RO-B-J
Nr. 1767/20.02.2020
S.C. TOTAL BUSINESS LAND S.R.L.
Clasa I

REGISTRUL CADASTRAL AL IMOBILELOR

ANEXA Nr. 2

UAT Mogoşeşti-Siret
Zonă cooperativizată (Co)

Sector cadastral nr. 16

1. DESCRIEREA IMOBILULUI

DATE TEREN											DATE CONSTRUCŢII					
Identificator teren	Adresă imobil	Număr cadastral	Nr. CF	Suprafaţa măsurată	Intravilan / extra.(I/E)	Nr. top.	Nr. tarla	Nr. parcelă	Categorie folosinţă	Suprafaţă parcelă	Identificator construcţie	Cod grupă destinaţie	Suprafaţa construită	Nr. niveluri	Nr. CF	Constr. cu acte (DA/NU)
160336	Extravilan, UAT. Mogoşeşti-Siret, Jud. Iași; (Tarla: 32, Parcela: 311/98)			1082	E		32	311/98	A	1082						

2. PROPRIETATEA / POSESIA

Titularul dreptului / posesiei			Proprietar=1 / Posesor=0	Data naşterii / CUI	Domiciliu / Sediu	Cota parte	Identificator entitate asociată	Cotă parte teren UI	Mod de dobândire	Act juridic			Obs. privitoare la proprietar
Nume / Denumire	Iniţiala tatălui	Prenume								Tip act	Nr. act / data	Emitent	
BI ȘOC	V	GHEORGHE	1		Loc. Mogosesti-Siret, UAT. Mogoşeşti-Siret, Jud. Iași	1/1	160336		Reconstituire	act administrativ	94503 / 10.05.1994	CJPSDDPAT IA ȘI	LIPSĂ CNP
BI ȘOC	V	IOAN	1		Loc. Mogosesti-Siret, UAT. Mogoşeşti-Siret, Jud. Iași								LIPSĂ CNP
BI ȘOC	D	MIHAI	1		Loc. Mogosesti-Siret, UAT. Mogoşeşti-Siret, Jud. Iași								LIPSĂ CNP

3. SARCINI / DEZMEMBRĂMINTE

Titular			Data naşterii / CUI	Domiciliu / Sediu	Tipul sarcinii sau al dezmembrămintelor dreptului de proprietate	Cota parte	Identificator entitate asociată	Act juridic			Valoare ipotecă	Tip monedă
Nume / Denumire	Iniţiala tatălui	Prenume						Tip act	Nr. act / data	Emitent		
-	-	-	-	-	-	-	-	-	-	-	-	-

4. NOTĂRI, PROCESE, INTERDICŢII

Tipul notării	Tip act	Nr. act/ data	Emitent	Identificator entitate asociată
-	-	-	-	-

5. OBSERVAŢII

Imobil împrejmuit/ neîmprejmuit	Imobil contestat/ necontestat	Alte observaţii
Neîmprejmuit		DIFERENȚA DE SUPRAFAȚĂ DE 1979 MP SE REGĂSE ȘTE LA ID 160389 ȘI DIFERENȚA DE SUPRAFAȚĂ DE 1939 MP SE REGĂSE ȘTE LA ID 160490, CONFORM PLANULUI CADASTRAL SUPRAPUS PESTE MĂSURĂTORI IMOBILUL SE REGĂSE ȘTE ÎN TARLAUA 30, PARCELA 301/2

Persoană Fizică Autorizată de ANCPI să execute lucrări de cadastru, geodezie și cartografie
CERTIFICAT DE AUTORIZARE
Seria PCRJ
Nr. 1767/2012.2020
S.C. TOTAL BUSINESS LAND S.R.L.
Clasa I

REGISTRUL CADASTRAL AL IMOBILELOR

ANEXA Nr. 2

UAT Mogoşeşti-Siret
Zonă cooperativizată (Co)

Sector cadastral nr. 16

1. DESCRIEREA IMOBILULUI

DATE TEREN											DATE CONSTRUCŢII					
Identificator teren	Adresă imobil	Număr cadastral	Nr. CF	Suprafaţa măsurată	Intravilan / extra.(I/E)	Nr. top.	Nr. tarla	Nr. parcelă	Categorie folosinţă	Suprafaţă parcelă	Identificator construcţie	Cod grupă destinaţie	Suprafaţa construită	Nr. niveluri	Nr. CF	Constr. cu acte (DA/NU)
160337	Extravilan, UAT. Mogoşeşti-Siret, Jud. Iași; (Tarla: 32, Parcela: 311/99)			1226	E		32	311/99	A	1226						

2. PROPRIETATEA / POSESIA

Titularul dreptului / posesiei			Proprietar=1 / Posesor=0	Data naşterii / CUI	Domiciliu / Sediu	Cota parte	Identificator entitate asociată	Cotă parte teren UI	Mod de dobândire	Act juridic			Obs. privitoare la proprietar
Nume / Denumire	Iniţiala tatălui	Prenume								Tip act	Nr. act / data	Emitent	
MARIAN	V	PETRU	1		Loc. Mogosesti-Siret, UAT. Mogoşeşti-Siret, Jud. Iași	1/1	160337		Reconstituire	act administrativ	94007 / 21.09.1993	CJPSDDPAT IA ȘI	LIPSĂ CNP

3. SARCINI / DEZMEMBRĂMINTE

Titular			Data naşterii / CUI	Domiciliu / Sediu	Tipul sarcinii sau al dezmembrămintelor dreptului de proprietate	Cota parte	Identificator entitate asociată	Act juridic			Valoare ipotecă	Tip monedă
Nume / Denumire	Iniţiala tatălui	Prenume						Tip act	Nr. act / data	Emitent		
-	-	-	-	-	-	-	-	-	-	-	-	-

4. NOTĂRI, PROCESE, INTERDICŢII

Tipul notării	Tip act	Nr. act/ data	Emitent	Identificator entitate asociată
-	-	-	-	-

5. OBSERVAŢII

Imobil împrejmuit/ neîmprejmuit	Imobil contestat/ necontestat	Alte observaţii
Neîmprejmuit		DIFERENȚA DE SUPRAFAȚĂ DE 2259 MP SE REGĂSE ȘTE LA ID 160388 ȘI DIFERENȚA DE SUPRAFAȚĂ DE 2214 MP SE REGĂSE ȘTE LA ID 160491. CONFORM PLANULUI CADASTRAL SUPRAPUS PESTE MĂSURĂTORI IMOBILUL SE REGĂSE ȘTE ÎN TARLAUA 30, PARCELA 301/2

Persoană Fizică Autorizată de ANCPI să execute lucrări de cadastru, geodezie și cartografie
CERTIFICAT DE AUTORIZARE
Seria RO-B-J
Nr. 1767/20.02.2020
S.C. TOTAL BUSINESS LAND S.R.L.
Clasa I

REGISTRUL CADASTRAL AL IMOBILELOR

ANEXA Nr. 2

UAT Mogoşeşti-Siret
Zonă cooperativizată (Co)

Sector cadastral nr. 16

1. DESCRIEREA IMOBILULUI

DATE TEREN											DATE CONSTRUCŢII					
Identificator teren	Adresă imobil	Număr cadastral	Nr. CF	Suprafaţa măsurată	Intravilan / extra.(I/E)	Nr. top.	Nr. tarla	Nr. parcelă	Categorie folosinţă	Suprafaţă parcelă	Identificator construcţie	Cod grupă destinaţie	Suprafaţa construită	Nr. niveluri	Nr. CF	Constr. cu acte (DA/NU)
160338	Extravilan, UAT. Mogoşeşti-Siret, Jud. Iași; (Tarla: 31, Parcela: 308/164)			1069	E		31	308/164	A	1069						

2. PROPRIETATEA / POSESIA

Titularul dreptului / posesiei			Proprietar=1 / Posesor=0	Data naşterii / CUI	Domiciliu / Sediu	Cota parte	Identificator entitate asociată	Cotă parte teren UI	Mod de dobândire	Act juridic			Obs. privitoare la proprietar
Nume / Denumire	Iniţiala tatălui	Prenume								Tip act	Nr. act / data	Emitent	
MARIAN	V	DUMITRU	1		Loc. Mogosesti-Siret, UAT. Mogoşeşti-Siret, Jud. Iași	1/1	160338		Reconstituire	act administrativ	94447 / 13.05.1994	CJPSDDPAT IA ȘI	LIPSĂ CNP

3. SARCINI / DEZMEMBRĂMINTE

Titular			Data naşterii / CUI	Domiciliu / Sediu	Tipul sarcinii sau al dezmembrămintelor dreptului de proprietate	Cota parte	Identificator entitate asociată	Act juridic			Valoare ipotecă	Tip monedă
Nume / Denumire	Iniţiala tatălui	Prenume						Tip act	Nr. act / data	Emitent		
-	-	-	-	-	-	-	-	-	-	-	-	-

4. NOTĂRI, PROCESE, INTERDICŢII

Tipul notării	Tip act	Nr. act/ data	Emitent	Identificator entitate asociată
-	-	-	-	-

5. OBSERVAŢII

Imobil împrejmuit/ neîmprejmuit	Imobil contestat/ necontestat	Alte observaţii
Neîmprejmuit		DIFERENȚA DE SUPRAFAȚĂ DE 1985 MP SE REGĂSEȘTE LA ID 160387 ȘI DIFERENȚA DE SUPRAFAȚĂ DE 1946 MP SE REGĂSEȘTE LA ID 160492. CONFORM PLANULUI CADASTRAL SUPRAPUS PESTE MĂSURĂTORI IMOBILUL SE REGĂSEȘTE ÎN TARLAUA 30, PARCELA 301/2

Persoană Fizică Autorizată de ANCPI să execute lucrări de cadastru, geodezie și cartografie
CERTIFICAT DE AUTORIZARE
Seria RO-B-J
Nr. 1767/20.02.2020
S.C. TOTAL BUSINESS LAND S.R.L.
Clasa I

REGISTRUL CADASTRAL AL IMOBILELOR

ANEXA Nr. 2

UAT Mogoşeşti-Siret
Zonă cooperativizată (Co)

Sector cadastral nr. 16

1. DESCRIEREA IMOBILULUI

DATE TEREN											DATE CONSTRUCŢII					
Identificator teren	Adresă imobil	Număr cadastral	Nr. CF	Suprafaţa măsurată	Intravilan / extra.(I/E)	Nr. top.	Nr. tarla	Nr. parcelă	Categorie folosinţă	Suprafaţă parcelă	Identificator construcţie	Cod grupă destinaţie	Suprafaţa construită	Nr. niveluri	Nr. CF	Constr. cu acte (DA/NU)
160339	Extravilan, UAT. Mogoşeşti-Siret, Jud. Iași; (Tarla: 32, Parcela: 317/101)			383	E		32	317/101	A	383						

2. PROPRIETATEA / POSESIA

Titularul dreptului / posesiei			Proprietar=1 / Posesor=0	Data naşterii / CUI	Domiciliu / Sediu	Cota parte	Identificator entitate asociată	Cotă parte teren UI	Mod de dobândire	Act juridic			Obs. privitoare la proprietar
Nume / Denumire	Iniţiala tatălui	Prenume								Tip act	Nr. act / data	Emitent	
PÎNZARU	V	GHEORGHE	1		Loc. Mogosesti-Siret, UAT. Mogoşeşti-Siret, Jud. Iași	1/1	160339		Reconstituire	act administrativ	94696 / 07.09.1994	CJPSDDPAT IA ȘI	LIPSĂ CNP

3. SARCINI / DEZMEMBRĂMINTE

Titular			Data naşterii / CUI	Domiciliu / Sediu	Tipul sarcinii sau al dezmembrămintelor dreptului de proprietate	Cota parte	Identificator entitate asociată	Act juridic			Valoare ipotecă	Tip monedă
Nume / Denumire	Iniţiala tatălui	Prenume						Tip act	Nr. act / data	Emitent		
-	-	-	-	-	-	-	-	-	-	-	-	-

4. NOTĂRI, PROCESE, INTERDICŢII

Tipul notării	Tip act	Nr. act/ data	Emitent	Identificator entitate asociată
-	-	-	-	-

5. OBSERVAŢII

Imobil împrejmuit/ neîmprejmuit	Imobil contestat/ necontestat	Alte observaţii
Neîmprejmuit		DIFERENȚA DE SUPRAFAȚĂ DE 715 MP SE REGĂSE ȘTE LA ID 160386 ȘI DIFERENȚA DE SUPRAFAȚĂ DE 701 MP SE REGĂSE ȘTE LA ID 160493. CONFORM PLANULUI CADASTRAL SUPRAPUS PESTE MĂSURĂTORI IMOBILUL SE REGĂSE ȘTE ÎN TARLAUA 30, PARCELA 301/2

Persoană Fizică Autorizată de ANCPI să execute lucrări de cadastru, geodezie și cartografie
CERTIFICAT DE AUTORIZARE
Seria RO-B-J
Nr. 1767/20.02.2020
S.C. TOTAL BUSINESS LAND S.R.L.
Clasa I

REGISTRUL CADASTRAL AL IMOBILELOR

ANEXA Nr. 2

UAT Mogoşeşti-Siret
Zonă cooperativizată (Co)

Sector cadastral nr. 16

1. DESCRIEREA IMOBILULUI

DATE TEREN										DATE CONSTRUCŢII					
Identificator teren	Adresă imobil	Număr cadastral	Nr. CF	Suprafaţa măsurată	Intravilan / extra.(I/E)	Nr. top.	Nr. tarla	Nr. parcelă	Categorie folosinţă	Suprafaţă parcelă	Identificator construcţie	Cod grupă destinaţie	Suprafaţa construită	Nr. niveluri	Nr. CF	Constr. cu acte (DA/NU)
160340	Extravilan, UAT. Mogoşeşti-Siret, Jud. Iași; (Tarla: 32, Parcela: 311/102)			4778	E		32	311/102	A	4778						

2. PROPRIETATEA / POSESIA

Titularul dreptului / posesiei			Proprietar=1 / Posesor=0	Data naşterii / CUI	Domiciliu / Sediu	Cota parte	Identificator entitate asociată	Cotă parte teren UI	Mod de dobândire	Act juridic			Obs. privitoare la proprietar
Nume / Denumire	Iniţiala tatălui	Prenume								Tip act	Nr. act / data	Emitent	
CIOBANU	I	BERNARD	1		Loc. Mogosesti-Siret, UAT. Mogoşeşti-Siret, Jud. Iași	1/1	160340		Reconstituire	act administrativ	94625 / 21.06.1994	CJPSDDPAT IA ȘI	LIPSĂ CNP

3. SARCINI / DEZMEMBRĂMINTE

Titular			Data naşterii / CUI	Domiciliu / Sediu	Tipul sarcinii sau al dezmembrămintelor dreptului de proprietate	Cota parte	Identificator entitate asociată	Act juridic			Valoare ipotecă	Tip monedă
Nume / Denumire	Iniţiala tatălui	Prenume						Tip act	Nr. act / data	Emitent		
-	-	-	-	-	-	-	-	-	-	-	-	-

4. NOTĂRI, PROCESE, INTERDICŢII

Tipul notării	Tip act	Nr. act/ data	Emitent	Identificator entitate asociată
-	-	-	-	-

5. OBSERVAŢII

Imobil împrejmuit/ neîmprejmuit	Imobil contestat/ necontestat	Alte observaţii
Neîmprejmuit		DIFERENȚA DE SUPRAFAȚĂ DE 8998 MP SE REGĂSEȘTE LA ID 160385 ȘI DIFERENȚA DE SUPRAFAȚĂ DE 8824 MP SE REGĂSEȘTE LA ID 160494. CONFORM PLANULUI CADASTRAL SUPRAPUS PESTE MĂSURĂTORI IMOBILUL SE REGĂSEȘTE ÎN TARLAUA 30, PARCELA 301/2

Persoană Fizică Autorizată de ANCPI să execute lucrări de cadastru, geodezie și cartografie
CERTIFICAT DE AUTORIZARE
Seria RO-B-J
Nr. 1767/20.02.2020
S.C. TOTAL BUSINESS LAND S.R.L.
Clasa I

REGISTRUL CADASTRAL AL IMOBILELOR

ANEXA Nr. 2

UAT Mogoşeşti-Siret
Zonă cooperativizată (Co)

Sector cadastral nr. 16

1. DESCRIEREA IMOBILULUI

DATE TEREN											DATE CONSTRUCŢII					
Identificator teren	Adresă imobil	Număr cadastral	Nr. CF	Suprafaţa măsurată	Intravilan / extra.(I/E)	Nr. top.	Nr. tarla	Nr. parcelă	Categorie folosinţă	Suprafaţă parcelă	Identificator construcţie	Cod grupă destinaţie	Suprafaţa construită	Nr. niveluri	Nr. CF	Constr. cu acte (DA/NU)
160341	Extravilan, UAT. Mogoşeşti-Siret, Jud. Iași; (Tarla: 32, Parcela: 311/102)			2618	E		32	311/102	A	2618						

2. PROPRIETATEA / POSESIA

Titularul dreptului / posesiei			Proprietar=1 / Posesor=0	Data naşterii / CUI	Domiciliu / Sediu	Cota parte	Identificator entitate asociată	Cotă parte teren UI	Mod de dobândire	Act juridic			Obs. privitoare la proprietar
Nume / Denumire	Iniţiala tatălui	Prenume								Tip act	Nr. act / data	Emitent	
CIOBANU	I	LEON	1		Loc. Mogosesti-Siret, UAT. Mogoşeşti-Siret, Jud. Iași	1/1	160341		Reconstituire	act administrativ	94638 / 21.06.1994	CJPSDDPAT IA ȘI	LIPSA CNP
POPESCU		MARIANA		05.11.1961	Loc. Brasov, Str. LIVIU CORNEL BABE Ș, Nr.6, Sc.B, Ap.32, UAT. Braşov, Jud. Brașov		160341			act notarial	1925 / 01.07.2021	NP ISACHI IULIA	

3. SARCINI / DEZMEMBRĂMINTE

Titular			Data naşterii / CUI	Domiciliu / Sediu	Tipul sarcinii sau al dezmembrămintelor dreptului de proprietate	Cota parte	Identificator entitate asociată	Act juridic			Valoare ipotecă	Tip monedă
Nume / Denumire	Iniţiala tatălui	Prenume						Tip act	Nr. act / data	Emitent		
-	-	-	-	-	-	-	-	-	-	-	-	-

4. NOTĂRI, PROCESE, INTERDICŢII

Tipul notării	Tip act	Nr. act/ data	Emitent	Identificator entitate asociată
SE NOTEAZA EXISTENTA ACTULUI DE PARTAJ SUCCESORAL NR 1925/01.07.2021 EMIS DE NP ISACHI IULIA.	act notarial	1925 / 01.07.2021	NP ISACHI IULIA	160341

5. OBSERVAŢII

Imobil împrejmuit/ neîmprejmuit	Imobil contestat/ necontestat	Alte observaţii
Neîmprejmuit		DIFERENȚA DE SUPRAFAȚĂ DE 4836 MP SE REGĂSE ȘTE LA ID 160384 ȘI DIFERENȚA DE SUPRAFAȚĂ DE 4745 MP SE REGĂSE ȘTE LA ID 160495. CONFORM PLANULUI CADASTRAL SUPRAPUS PESTE MĂSURĂTORI IMOBILUL SE REGĂSE ȘTE ÎN TARLAUA 30, PARCELA 301/2

Persoană Fizică Autorizată de ANCPI să execute lucrări de cadastru geodezie și cartografie
CERTIFICAT DE AUTORIZARE
Nr. 1767/20.02.2020
S.C. TOTAL BUSINESS LAND S.R.L.
Clasa I

REGISTRUL CADASTRAL AL IMOBILELOR

ANEXA Nr. 2

UAT Mogoşeşti-Siret
Zonă cooperativizată (Co)

Sector cadastral nr. 16

1. DESCRIEREA IMOBILULUI

DATE TEREN											DATE CONSTRUCŢII					
Identificator teren	Adresă imobil	Număr cadastral	Nr. CF	Suprafaţa măsurată	Intravilan / extra.(I/E)	Nr. top.	Nr. tarla	Nr. parcelă	Categorie folosinţă	Suprafaţă parcelă	Identificator construcţie	Cod grupă destinaţie	Suprafaţa construită	Nr. niveluri	Nr. CF	Constr. cu acte (DA/NU)
160342	Extravilan, UAT. Mogoşeşti-Siret, Jud. Iași; (Tarla: 32, Parcela: 311/103/1)			283	E		32	311/103/1	A	283						

2. PROPRIETATEA / POSESIA

Titularul dreptului / posesiei			Proprietar=1 / Posesor=0	Data naşterii / CUI	Domiciliu / Sediu	Cota parte	Identificator entitate asociată	Cotă parte teren UI	Mod de dobândire	Act juridic			Obs. privitoare la proprietar
Nume / Denumire	Iniţiala tatălui	Prenume								Tip act	Nr. act / data	Emitent	
BERES	I	GHEORGHE	1		Loc. Mogosesti-Siret, UAT. Mogoşeşti-Siret, Jud. Iași	1/1	160342		Reconstituire	act administrativ	94695 / 07.09.1994	CJPSDDPAT IA ȘI	LIPSĂ CNP
OHRIAC		RODICA	1		Loc. Mogosesti-Siret, UAT. Mogoşeşti-Siret, Jud. Iași								LIPSĂ CNP
NECULAI		DIDINA	1		Loc. Mogosesti-Siret, UAT. Mogoşeşti-Siret, Jud. Iași								LIPSĂ CNP
BERE Ș	I	ION	1		Loc. Mogosesti-Siret, UAT. Mogoşeşti-Siret, Jud. Iași								LIPSĂ CNP
AGAVRILOAIE		SILVIA	1		Loc. Mogosesti-Siret, UAT. Mogoşeşti-Siret, Jud. Iași								LIPSĂ CNP

3. SARCINI / DEZMEMBRĂMINTE

Titular			Data naşterii / CUI	Domiciliu / Sediu	Tipul sarcinii sau al dezmembrămintelor dreptului de proprietate	Cota parte	Identificator entitate asociată	Act juridic			Valoare ipotecă	Tip monedă
Nume / Denumire	Iniţiala tatălui	Prenume						Tip act	Nr. act / data	Emitent		
-	-	-	-	-	-	-	-	-	-	-	-	-

4. NOTĂRI, PROCESE, INTERDICŢII

Tipul notării	Tip act	Nr. act/ data	Emitent	Identificator entitate asociată
-	-	-		-

5. OBSERVAŢII

Imobil împrejmuit/ neîmprejmuit	Imobil contestat/ necontestat	Alte observaţii
Neîmprejmuit		DIFERENȚA DE SUPRAFAȚĂ DE 513 MP SE REGĂSE ȘTE LA ID 160383 ȘI DIFERENȚA DE SUPRAFAȚĂ DE 504 MP SE REGĂSE ȘTE LA ID 160496. CONFORM PLANULUI CADASTRAL SUPRAPUS PESTE MĂSURĂTORI IMOBILUL SE REGĂSE ȘTE ÎN TARLAUA 30, PARCELA 301/2

Persoană Fizică Autorizată de ANCPI să execute lucrări de cadastru, geodezie și cartografie
CERTIFICAT DE AUTORIZARE
Seria RO-B-J
Nr. 17677/20.02.2020
S.C. TOTAL BUSINESS LAND S.R.L.

REGISTRUL CADASTRAL AL IMOBILELOR

ANEXA Nr. 2

UAT Mogoşeşti-Siret
Zonă cooperativizată (Co)

Sector cadastral nr. 16

1. DESCRIEREA IMOBILULUI

DATE TEREN											DATE CONSTRUCŢII					
Identificator teren	Adresă imobil	Număr cadastral	Nr. CF	Suprafaţa măsurată	Intravilan / extra.(I/E)	Nr. top.	Nr. tarla	Nr. parcelă	Categorie folosinţă	Suprafaţă parcelă	Identificator construcţie	Cod grupă destinaţie	Suprafaţa construită	Nr. niveluri	Nr. CF	Constr. cu acte (DA/NU)
160343	Extravilan, UAT. Mogoşeşti-Siret, Jud. Iași; (Tarla: 31, Parcela: 311/104)			1650	E		31	311/104	A	1650						

2. PROPRIETATEA / POSESIA

Titularul dreptului / posesiei			Proprietar=1 / Posesor=0	Data naşterii / CUI	Domiciliu / Sediu	Cota parte	Identificator entitate asociată	Cotă parte teren UI	Mod de dobândire	Act juridic			Obs. privitoare la proprietar
Nume / Denumire	Iniţiala tatălui	Prenume								Tip act	Nr. act / data	Emitent	
PLESCA	M	VASILE	1		Loc. Mogosesti-Siret, UAT. Mogoşeşti-Siret, Jud. Iași	1/1	160343		Reconstituire	act administrativ	94629 / 21.06.1994	CJPSDDPAT IA ȘI	LIPSĂ CNP

3. SARCINI / DEZMEMBRĂMINTE

Titular			Data naşterii / CUI	Domiciliu / Sediu	Tipul sarcinii sau al dezmembrămintelor dreptului de proprietate	Cota parte	Identificator entitate asociată	Act juridic			Valoare ipotecă	Tip monedă
Nume / Denumire	Iniţiala tatălui	Prenume						Tip act	Nr. act / data	Emitent		
-	-	-	-	-	-	-	-	-	-	-	-	-

4. NOTĂRI, PROCESE, INTERDICŢII

Tipul notării	Tip act	Nr. act/ data	Emitent	Identificator entitate asociată
-	-	-	-	-

5. OBSERVAŢII

Imobil împrejmuit/ neîmprejmuit	Imobil contestat/ necontestat	Alte observaţii
Neîmprejmuit		DIFERENȚA DE SUPRAFAȚĂ DE 2952 MP SE REGĂSE ȘTE LA ID 160382 ȘI DIFERENȚA DE SUPRAFAȚĂ DE 2898 MP SE REGĂSE ȘTE LA ID 160497. CONFORM PLANULUI CADASTRAL SUPRAPUS PESTE MĂSURĂTORI IMOBILUL SE REGĂSE ȘTE ÎN TARLAUA 30, PARCELA 301/2

Persoană Fizică Autorizată de ANCPI să execute lucrări de cadastru, geodezie și cartografie
CERTIFICAT DE AUTORIZARE
Seria RO-B-J
Nr. 1767/20.02.2020
S.C. TOTAL BUSINESS LAND S.R.L.
Clasa I

REGISTRUL CADASTRAL AL IMOBILELOR

ANEXA Nr. 2

UAT Mogoşeşti-Siret
Zonă cooperativizată (Co)

Sector cadastral nr. 16

1. DESCRIEREA IMOBILULUI

DATE TEREN											DATE CONSTRUCŢII					
Identificator teren	Adresă imobil	Număr cadastral	Nr. CF	Suprafaţa măsurată	Intravilan / extra.(I/E)	Nr. top.	Nr. tarla	Nr. parcelă	Categorie folosinţă	Suprafaţă parcelă	Identificator construcţie	Cod grupă destinaţie	Suprafaţa construită	Nr. niveluri	Nr. CF	Constr. cu acte (DA/NU)
160344	Extravilan, UAT. Mogoşeşti-Siret, Jud. Iași; (Tarla: 31, Parcela: 811/105)			798	E		31	811/105	A	798						

2. PROPRIETATEA / POSESIA

Titularul dreptului / posesiei			Proprietar=1 / Posesor=0	Data naşterii / CUI	Domiciliu / Sediu	Cota parte	Identificator entitate asociată	Cotă parte teren UI	Mod de dobândire	Act juridic			Obs. privitoare la proprietar
Nume / Denumire	Iniţiala tatălui	Prenume								Tip act	Nr. act / data	Emitent	
PLE ȘCA		VÂRVARA	1		Loc. Mogosesti-Siret, UAT. Mogoşeşti-Siret, Jud. Iași	1/1	160344		Reconstituire	act administrativ	95421 / 05.07.1999	CJPSDDPAT IA ȘI	LIPSĂ CNP

3. SARCINI / DEZMEMBRĂMINTE

Titular			Data naşterii / CUI	Domiciliu / Sediu	Tipul sarcinii sau al dezmembrămintelor dreptului de proprietate	Cota parte	Identificator entitate asociată	Act juridic			Valoare ipotecă	Tip monedă
Nume / Denumire	Iniţiala tatălui	Prenume						Tip act	Nr. act / data	Emitent		
-	-	-	-	-	-	-	-	-	-	-	-	-

4. NOTĂRI, PROCESE, INTERDICŢII

Tipul notării	Tip act	Nr. act/ data	Emitent	Identificator entitate asociată
-	-	-	-	-

5. OBSERVAŢII

Imobil împrejmuit/ neîmprejmuit	Imobil contestat/ necontestat	Alte observaţii
Neîmprejmuit		DIFERENȚA DE SUPRAFAȚĂ DE 1414 MP SE REGĂSE ȘTE LA ID 160381 ȘI DIFERENȚA DE SUPRAFAȚĂ DE 1388 MP SE REGĂSE ȘTE LA ID 160498. CONFORM PLANULUI CADASTRAL SUPRAPUS PESTE MĂSURĂTORI IMOBILUL SE REGĂSE ȘTE ÎN TARLAUA 30, PARCELA 301/2

Persoană Fizică Autorizată de ANCPI să execute lucrări de cadastru, geodezie și cartografie
CERTIFICAT DE AUTORIZARE
Seria RO-B-J
Nr. 1767/20.02.2020
S.C. TOTAL BUSINESS LAND S.R.L.
Clasa I

REGISTRUL CADASTRAL AL IMOBILELOR

ANEXA Nr. 2

UAT Mogoşeşti-Siret
Zonă cooperativizată (Co)

Sector cadastral nr. 16

1. DESCRIEREA IMOBILULUI

DATE TEREN											DATE CONSTRUCŢII					
Identificator teren	Adresă imobil	Număr cadastral	Nr. CF	Suprafaţa măsurată	Intravilan / extra.(I/E)	Nr. top.	Nr. tarla	Nr. parcelă	Categorie folosinţă	Suprafaţă parcelă	Identificator construcţie	Cod grupă destinaţie	Suprafaţa construită	Nr. niveluri	Nr. CF	Constr. cu acte (DA/NU)
160345	Extravilan, UAT. Mogoşeşti-Siret, Jud. Iași; (Tarla: 3/2, Parcela: 311/54)			1438	E		3/2	311/54	A	1438						

2. PROPRIETATEA / POSESIA

Titularul dreptului / posesiei			Proprietar=1 / Posesor=0	Data naşterii / CUI	Domiciliu / Sediu	Cota parte	Identificator entitate asociată	Cotă parte teren UI	Mod de dobândire	Act juridic			Obs. privitoare la proprietar
Nume / Denumire	Iniţiala tatălui	Prenume								Tip act	Nr. act / data	Emitent	
ABALAII	GH	VASILE	1		Loc. Mogosesti-Siret, UAT. Mogoşeşti-Siret, Jud. Iași	1/1	160345		Reconstituire	act administrativ	93863 / 27.04.1993	CJPSDDPAT IA ȘI	LIPSĂ CNP

3. SARCINI / DEZMEMBRĂMINTE

Titular			Data naşterii / CUI	Domiciliu / Sediu	Tipul sarcinii sau al dezmembrămintelor dreptului de proprietate	Cota parte	Identificator entitate asociată	Act juridic			Valoare ipotecă	Tip monedă
Nume / Denumire	Iniţiala tatălui	Prenume						Tip act	Nr. act / data	Emitent		
-	-	-	-	-	-	-	-	-	-	-	-	-

4. NOTĂRI, PROCESE, INTERDICŢII

Tipul notării	Tip act	Nr. act/ data	Emitent	Identificator entitate asociată
-	-	-	-	-

5. OBSERVAŢII

Imobil împrejmuit/ neîmprejmuit	Imobil contestat/ necontestat	Alte observaţii
Neîmprejmuit		DIFERENȚA DE SUPRAFAȚĂ DE 2556 MP SE REGĂSE ȘTE LA ID 160380 ȘI DIFERENȚA DE SUPRAFAȚĂ DE 2506 MP SE REGĂSE ȘTE LA ID 160499. CONFORM PLANULUI CADASTRAL SUPRAPUS PESTE MĂSURĂTORI IMOBILUL SE REGĂSE ȘTE ÎN TARLAUA 30, PARCELA 301/2

Persoană Fizică Autorizată de ANCPI să execute lucrări de cadastru, geodezie și cartografie
CERTIFICAT DE AUTORIZARE
Seria RO-B-J
Nr. 1767/20.02.2020
S.C. TOTAL BUSINESS LAND S.R.L.
Clasa I

REGISTRUL CADASTRAL AL IMOBILELOR

ANEXA Nr. 2

UAT Mogoşeşti-Siret
Zonă cooperativizată (Co)

Sector cadastral nr. 16

1. DESCRIEREA IMOBILULUI

DATE TEREN											DATE CONSTRUCŢII					
Identificator teren	Adresă imobil	Număr cadastral	Nr. CF	Suprafaţa măsurată	Intravilan / extra.(I/E)	Nr. top.	Nr. tarla	Nr. parcelă	Categorie folosinţă	Suprafaţă parcelă	Identificator construcţie	Cod grupă destinaţie	Suprafaţa construită	Nr. niveluri	Nr. CF	Constr. cu acte (DA/NU)
160346	Extravilan, UAT. Mogoşeşti-Siret, Jud. Iași; (Tarla: 32, Parcela: 309/108)			1192	E		32	309/108	A	1192						

2. PROPRIETATEA / POSESIA

Titularul dreptului / posesiei			Proprietar=1 / Posesor=0	Data naşterii / CUI	Domiciliu / Sediu	Cota parte	Identificator entitate asociată	Cotă parte teren UI	Mod de dobândire	Act juridic			Obs. privitoare la proprietar
Nume / Denumire	Iniţiala tatălui	Prenume								Tip act	Nr. act / data	Emitent	
COSTAN	GH	GHEORGHE	1		Loc. Mogosesti-Siret, UAT. Mogoşeşti-Siret, Jud. Iași	1/1	160346		Reconstituire	act administrativ	94518 / 10.05.1994	CJPSDDPAT IA ȘI	LIPSĂ CNP
COSTAN	GH	GHEORGHE	1		Loc. Mogosesti-Siret, UAT. Mogoşeşti-Siret, Jud. Iași	1/1	160346		Reconstituire	act administrativ	95445 / 14.08.2000	CJPSDDPAT IA ȘI	LIPSĂ CNP
							160346			act administrativ	3483 / 08.08.2024	PRIMĂRIA COMUNEI MOGO ȘE ȘTI SIRET	

3. SARCINI / DEZMEMBRĂMINTE

Titular			Data naşterii / CUI	Domiciliu / Sediu	Tipul sarcinii sau al dezmembrămintelor dreptului de proprietate	Cota parte	Identificator entitate asociată	Act juridic			Valoare ipotecă	Tip monedă
Nume / Denumire	Iniţiala tatălui	Prenume						Tip act	Nr. act / data	Emitent		
-	-	-	-	-	-	-	-	-	-	-	-	-

4. NOTĂRI, PROCESE, INTERDICŢII

Tipul notării	Tip act	Nr. act/ data	Emitent	Identificator entitate asociată
SE NOTEAZĂ EXISTENȚA A DOUĂ ACTE JURIDICE DISTINCTE CARE AU CA OBIECT SUPRAFAȚA DE TEREN DE 2200 MP, SITUATĂ ÎN TARLAUA 32, PARCELA 3/1/4/110, RESPECTIV: TITLUL DE PROPRIETATE NR 95445.	act administrativ	3483 / 08.08.2024	PRIMĂRIA COMUNEI MOGO ȘE ȘTI SIRET	160346

5. OBSERVAŢII

Imobil împrejmuit/ neîmprejmuit	Imobil contestat/ necontestat	Alte observaţii
Neîmprejmuit		DIFERENȚA DE SUPRAFAȚĂ DE 2124 MP SE REGĂSE ȘTE LA ID 160379, SI DIFERENȚA DE SUPRAFAȚĂ DE 2085 MP SE REGĂSE ȘTE LA ID 160500. CONFORM PLANULUI CADASTRAL SUPRAPUS PESTE MĂSURĂTORI IMOBILUL SE REGĂSE ȘTE ÎN TARLAUA 30, PARCELA 301/2

Persoana Autorizată de ANCPI cu dreptul lucrări de cadastru, geodezie și cartografie
CERTIFICAT DE AUTORIZARE
Seria RO-B-J
Nr. 1767/2022/2020
BUSINESS LAND S.R.L.
Clasa I

REGISTRUL CADASTRAL AL IMOBILELOR

ANEXA Nr. 2

UAT Mogoşeşti-Siret
Zonă cooperativizată (Co)

Sector cadastral nr. 16

1. DESCRIEREA IMOBILULUI

DATE TEREN											DATE CONSTRUCŢII					
Identificator teren	Adresă imobil	Număr cadastral	Nr. CF	Suprafaţa măsurată	Intravilan / extra.(I/E)	Nr. top.	Nr. tarla	Nr. parcelă	Categorie folosinţă	Suprafaţă parcelă	Identificator construcţie	Cod grupă destinaţie	Suprafaţa construită	Nr. niveluri	Nr. CF	Constr. cu acte (DA/NU)
160347	Extravilan, UAT. Mogoşeşti-Siret, Jud. Iași; (Tarla: 32, Parcela: 311/109)			1637	E		32	311/109	A	1637						

2. PROPRIETATEA / POSESIA

Titularul dreptului / posesiei			Proprietar=1 / Posesor=0	Data naşterii / CUI	Domiciliu / Sediu	Cota parte	Identificator entitate asociată	Cotă parte teren UI	Mod de dobândire	Act juridic			Obs. privitoare la proprietar
Nume / Denumire	Iniţiala tatălui	Prenume								Tip act	Nr. act / data	Emitent	
PAULET	V	CARMIL	1		Loc. Mogosesti-Siret, UAT. Mogoşeşti-Siret, Jud. Iași	1/1	160347		Reconstituire	act administrativ	94425 / 12.05.1994	CJPSDDPAT IA ȘI	LIPSA CNP

3. SARCINI / DEZMEMBRĂMINTE

Titular			Data naşterii / CUI	Domiciliu / Sediu	Tipul sarcinii sau al dezmembrămintelor dreptului de proprietate	Cota parte	Identificator entitate asociată	Act juridic			Valoare ipotecă	Tip monedă
Nume / Denumire	Iniţiala tatălui	Prenume						Tip act	Nr. act / data	Emitent		
-	-	-	-	-	-	-	-	-	-	-	-	-

4. NOTĂRI, PROCESE, INTERDICŢII

Tipul notării	Tip act	Nr. act/ data	Emitent	Identificator entitate asociată
-	-	-	-	-

5. OBSERVAŢII

Imobil împrejmuit/ neîmprejmuit	Imobil contestat/ necontestat	Alte observaţii
Neîmprejmuit		DIFERENȚA DE SUPRAFAȚĂ DE 2908 MP SE REGĂSE ȘTE LA ID 160378 ȘI DIFERENȚA DE SUPRAFAȚĂ DE 2855 MP SE REGĂSE ȘTE LA ID 160501. CONFORM PLANULUI CADASTRAL SUPRAPUS PESTE MĂSURĂTORI IMOBILUL SE REGĂSE ȘTE ÎN TARLAUA 30, PARCELA 301/2

Persoană Fizică Autorizată de ANCPI să execute lucrări de cadastru, geodezie și cartografie
CERTIFICAT DE AUTORIZARE
Seria RO-B-J
Nr. 1767/20.02.2020
S.C. TOTAL BUSINESS LAND S.R.L.
Clasa I

REGISTRUL CADASTRAL AL IMOBILELOR

ANEXA Nr. 2

UAT Mogoşeşti-Siret
Zonă cooperativizată (Co)

Sector cadastral nr. 16

1. DESCRIEREA IMOBILULUI

DATE TEREN											DATE CONSTRUCŢII					
Identificator teren	Adresă imobil	Număr cadastral	Nr. CF	Suprafaţa măsurată	Intravilan / extra.(I/E)	Nr. top.	Nr. tarla	Nr. parcelă	Categorie folosinţă	Suprafaţă parcelă	Identificator construcţie	Cod grupă destinaţie	Suprafaţa construită	Nr. niveluri	Nr. CF	Constr. cu acte (DA/NU)
160348	Extravilan, UAT. Mogoşeşti-Siret, Jud. Iași; (Tarla: 32, Parcela: 311/110)			2059	E		32	311/110	A	2059						

2. PROPRIETATEA / POSESIA

Titularul dreptului / posesiei			Proprietar=1 / Posesor=0	Data naşterii / CUI	Domiciliu / Sediu	Cota parte	Identificator entitate asociată	Cotă parte teren UI	Mod de dobândire	Act juridic			Obs. privitoare la proprietar
Nume / Denumire	Iniţiala tatălui	Prenume								Tip act	Nr. act / data	Emitent	
MITRICĂ	E	PETRU	1		Loc. Mogosesti-Siret, UAT. Mogoşeşti-Siret, Jud. Iași	1/1	160348		Reconstituire	act administrativ	95520 / 27.05.2002	CJPSDDPAT IA ȘI	LIPSĂ CNP

3. SARCINI / DEZMEMBRĂMINTE

Titular			Data naşterii / CUI	Domiciliu / Sediu	Tipul sarcinii sau al dezmembrămintelor dreptului de proprietate	Cota parte	Identificator entitate asociată	Act juridic			Valoare ipotecă	Tip monedă
Nume / Denumire	Iniţiala tatălui	Prenume						Tip act	Nr. act / data	Emitent		
-	-	-	-	-	-	-	-	-	-	-	-	-

4. NOTĂRI, PROCESE, INTERDICŢII

Tipul notării	Tip act	Nr. act/ data	Emitent	Identificator entitate asociată
-	-	-	-	-

5. OBSERVAŢII

Imobil împrejmuit/ neîmprejmuit	Imobil contestat/ necontestat	Alte observaţii
Neîmprejmuit		DIFERENȚA DE SUPRAFAȚĂ DE 3704 MP SE REGĂSE ȘTE LA ID 160377 ȘI DIFERENȚA DE SUPRAFAȚĂ DE 3636 MP SE REGĂSE ȘTE LA ID 160502. CONFORM PLANULUI CADASTRAL SUPRAPUS PESTE MĂSURĂTORI IMOBILUL SE REGĂSE ȘTE ÎN TARLAUA 30, PARCELA 301/2

Persoană Fizică Autorizată de ANCPI să execute lucrări de cadastru, geodezie și cartografie
CERTIFICAT DE AUTORIZARE
Seria RO-B-J
Nr. 1767/20.02.2020
S.C. TOTAL BUSINESS LAND S.R.L.
Clasa I

REGISTRUL CADASTRAL AL IMOBILELOR

ANEXA Nr. 2

UAT Mogoşeşti-Siret
Zonă cooperativizată (Co)

Sector cadastral nr. 16

1. DESCRIEREA IMOBILULUI

DATE TEREN											DATE CONSTRUCŢII					
Identificator teren	Adresă imobil	Număr cadastral	Nr. CF	Suprafaţa măsurată	Intravilan / extra.(I/E)	Nr. top.	Nr. tarla	Nr. parcelă	Categorie folosinţă	Suprafaţă parcelă	Identificator construcţie	Cod grupă destinaţie	Suprafaţa construită	Nr. niveluri	Nr. CF	Constr. cu acte (DA/NU)
160349	Extravilan, UAT. Mogoşeşti-Siret, Jud. Iași; (Tarla: 32, Parcela: 311/110)			2761	E		32	311/110	A	2761						

2. PROPRIETATEA / POSESIA

Titularul dreptului / posesiei			Proprietar=1 / Posesor=0	Data naşterii / CUI	Domiciliu / Sediu	Cota parte	Identificator entitate asociată	Cotă parte teren UI	Mod de dobândire	Act juridic			Obs. privitoare la proprietar
Nume / Denumire	Iniţiala tatălui	Prenume								Tip act	Nr. act / data	Emitent	
PĂULEȚ	V	VASILE	1		Loc. Mogosesti-Siret, UAT. Mogoşeşti-Siret, Jud. Iași	1/1	160349		Reconstituire	act administrativ	94902 / 29.02.1996	CJPSDDPAT IA ȘI	LIPSĂ CNP

3. SARCINI / DEZMEMBRĂMINTE

Titular			Data naşterii / CUI	Domiciliu / Sediu	Tipul sarcinii sau al dezmembrămintelor dreptului de proprietate	Cota parte	Identificator entitate asociată	Act juridic			Valoare ipotecă	Tip monedă
Nume / Denumire	Iniţiala tatălui	Prenume						Tip act	Nr. act / data	Emitent		
-	-	-	-	-	-	-	-	-	-	-	-	-

4. NOTĂRI, PROCESE, INTERDICŢII

Tipul notării	Tip act	Nr. act/ data	Emitent	Identificator entitate asociată
-	-	-	-	-

5. OBSERVAŢII

Imobil împrejmuit/ neîmprejmuit	Imobil contestat/ necontestat	Alte observaţii
Neîmprejmuit		DIFERENȚA DE SUPRAFAȚĂ DE 5117 MP SE REGĂSE ȘTE LA ID 160376 ȘI DIFERENȚA DE SUPRAFAȚĂ DE 5022 MP SE REGĂSE ȘTE LA ID 160503. CONFORM PLANULUI CADASTRAL SUPRAPUS PESTE MĂSURĂTORI IMOBILUL SE REGĂSE ȘTE ÎN TARLAUA 30, PARCELA 301/2

Persoană Fizică Autorizată de ANCPI să execute lucrări de cadastru, geodezie și cartografie
CERTIFICAT DE AUTORIZARE
Seria RO-B-J
Nr. 1767/20.02.2020
S.C. TOTAL BUSINESS LAND S.R.L.
Clasa I

REGISTRUL CADASTRAL AL IMOBILELOR

ANEXA Nr. 2

UAT Mogoşeşti-Siret
Zonă cooperativizată (Co)

Sector cadastral nr. 16

1. DESCRIEREA IMOBILULUI

DATE TEREN											DATE CONSTRUCŢII					
Identificator teren	Adresă imobil	Număr cadastral	Nr. CF	Suprafaţa măsurată	Intravilan / extra.(I/E)	Nr. top.	Nr. tarla	Nr. parcelă	Categorie folosinţă	Suprafaţă parcelă	Identificator construcţie	Cod grupă destinaţie	Suprafaţa construită	Nr. niveluri	Nr. CF	Constr. cu acte (DA/NU)
160350	Extravilan, UAT. Mogoşeşti-Siret, Jud. Iași; (Tarla: 30, Parcela: 304/111)			1173	E		30	304/111	A	1173						

2. PROPRIETATEA / POSESIA

Titularul dreptului / posesiei			Proprietar=1 / Posesor=0	Data naşterii / CUI	Domiciliu / Sediu	Cota parte	Identificator entitate asociată	Cotă parte teren UI	Mod de dobândire	Act juridic			Obs. privitoare la proprietar
Nume / Denumire	Iniţiala tatălui	Prenume								Tip act	Nr. act / data	Emitent	
MITRICĂ		MARIA	1		Loc. Mogosesti-Siret, UAT. Mogoşeşti-Siret, Jud. Iași	1/1	160350		Reconstituire	act administrativ	94528 / 10.05.1994	CJPSDDPAT IA ȘI	LIPSĂ CNP

3. SARCINI / DEZMEMBRĂMINTE

Titular			Data naşterii / CUI	Domiciliu / Sediu	Tipul sarcinii sau al dezmembrămintelor dreptului de proprietate	Cota parte	Identificator entitate asociată	Act juridic			Valoare ipotecă	Tip monedă
Nume / Denumire	Iniţiala tatălui	Prenume						Tip act	Nr. act / data	Emitent		
-	-	-	-	-	-	-	-	-	-	-	-	-

4. NOTĂRI, PROCESE, INTERDICŢII

Tipul notării	Tip act	Nr. act/ data	Emitent	Identificator entitate asociată
-	-	-	-	-

5. OBSERVAŢII

Imobil împrejmuit/ neîmprejmuit	Imobil contestat/ necontestat	Alte observaţii
Neîmprejmuit		DIFERENȚA DE SUPRAFAȚĂ DE 2234 MP SE REGĂSE ȘTE LA ID 160375 ȘI DIFERENȚA DE SUPRAFAȚĂ DE 2193 MP SE REGĂSE ȘTE LA ID 160504. CONFORM PLANULUI CADASTRAL SUPRAPUS PESTE MĂSURĂTORI IMOBILUL SE REGĂSE ȘTE ÎN PARCELA 301/2

Persoană Fizică Autorizată de ANCPI - Executat lucrări de cadastru, geodezie și cartografie
CERTIFICAT DE AUTORIZARE
Seria RO-B-J
Nr. 1767/20.02.2020
S.C. TOTAL BUSINESS LAND S.R.L.
Clasa I

REGISTRUL CADASTRAL AL IMOBILELOR

ANEXA Nr. 2

UAT Mogoşeşti-Siret
Zonă cooperativizată (Co)

Sector cadastral nr. 16

1. DESCRIEREA IMOBILULUI

DATE TEREN											DATE CONSTRUCŢII					
Identificator teren	Adresă imobil	Număr cadastral	Nr. CF	Suprafaţa măsurată	Intravilan / extra.(I/E)	Nr. top.	Nr. tarla	Nr. parcelă	Categorie folosinţă	Suprafaţă parcelă	Identificator construcţie	Cod grupă destinaţie	Suprafaţa construită	Nr. niveluri	Nr. CF	Constr. cu acte (DA/NU)
160351	Extravilan, UAT. Mogoşeşti-Siret, Jud. Iași; (Tarla: 32, Parcela: 311/1/2)			4770	E		32	311/1/2	A	4770						

2. PROPRIETATEA / POSESIA

Titularul dreptului / posesiei			Proprietar=1 / Posesor=0	Data naşterii / CUI	Domiciliu / Sediu	Cota parte	Identificator entitate asociată	Cotă parte teren UI	Mod de dobândire	Act juridic			Obs. privitoare la proprietar
Nume / Denumire	Iniţiala tatălui	Prenume								Tip act	Nr. act / data	Emitent	
MINDRU		EROMANGA	1		Loc. Mogosesti-Siret, UAT. Mogoşeşti-Siret, Jud. Iași	1/1	160351		Reconstituire	act administrativ	94305 / 02.03.1994	CJPSDDPAT IA ȘI	LIPSĂ CNP

3. SARCINI / DEZMEMBRĂMINTE

Titular			Data naşterii / CUI	Domiciliu / Sediu	Tipul sarcinii sau al dezmembrămintelor dreptului de proprietate	Cota parte	Identificator entitate asociată	Act juridic			Valoare ipotecă	Tip monedă
Nume / Denumire	Iniţiala tatălui	Prenume						Tip act	Nr. act / data	Emitent		
-	-	-	-	-	-	-	-	-	-	-	-	-

4. NOTĂRI, PROCESE, INTERDICŢII

Tipul notării	Tip act	Nr. act/ data	Emitent	Identificator entitate asociată
-	-	-	-	-

5. OBSERVAŢII

Imobil împrejmuit/ neîmprejmuit	Imobil contestat/ necontestat	Alte observaţii
Neîmprejmuit		DIFERENȚA DE SUPRAFAȚĂ DE 9503 MP SE REGĂSE ȘTE LA ID 160374 ȘI DIFERENȚA DE SUPRAFAȚĂ DE 9327 MP SE REGĂSE ȘTE LA ID 160505. CONFORM PLANULUI CADASTRAL SUPRAPUS PESTE MĂSURĂTORI IMOBILUL SE REGĂSE ȘTE ÎN TARLAUA 30, PARCELA 301/2

Persoană Fizică Autorizată de ANCPI să execute lucrări de cadastru, geodezie și cartografie
CERTIFICAT DE AUTORIZARE
Seria RO-B-J
Nr. 1767/20.02.2020
S.C. TOTAL BUSINESS LAND S.R.L.
Clasa I

REGISTRUL CADASTRAL AL IMOBILELOR

ANEXA Nr. 2

UAT Mogoşeşti-Siret
Zonă cooperativizată (Co)

Sector cadastral nr. 16

1. DESCRIEREA IMOBILULUI

DATE TEREN											DATE CONSTRUCŢII					
Identificator teren	Adresă imobil	Număr cadastral	Nr. CF	Suprafaţa măsurată	Intravilan / extra.(I/E)	Nr. top.	Nr. tarla	Nr. parcelă	Categorie folosinţă	Suprafaţă parcelă	Identificator construcţie	Cod grupă destinaţie	Suprafaţa construită	Nr. niveluri	Nr. CF	Constr. cu acte (DA/NU)
160352	Extravilan, UAT. Mogoşeşti-Siret, Jud. Iași; (Tarla: 31, Parcela: 309/114/1)			2338	E		31	309/114/1	A	2338						

2. PROPRIETATEA / POSESIA

Titularul dreptului / posesiei			Proprietar=1 / Posesor=0	Data naşterii / CUI	Domiciliu / Sediu	Cota parte	Identificator entitate asociată	Cotă parte teren UI	Mod de dobândire	Act juridic			Obs. privitoare la proprietar
Nume / Denumire	Iniţiala tatălui	Prenume								Tip act	Nr. act / data	Emitent	
CIOBANU	I	GHEORGHE	1		Loc. Mogosesti-Siret, UAT. Mogoşeşti-Siret, Jud. Iași	1/1	160352		Reconstituire	act administrativ	95468 / 11.03.2002	CJPSDDPAT IA ȘI	LIPSĂ CNP

3. SARCINI / DEZMEMBRĂMINTE

Titular			Data naşterii / CUI	Domiciliu / Sediu	Tipul sarcinii sau al dezmembrămintelor dreptului de proprietate	Cota parte	Identificator entitate asociată	Act juridic			Valoare ipotecă	Tip monedă
Nume / Denumire	Iniţiala tatălui	Prenume						Tip act	Nr. act / data	Emitent		
-	-	-	-	-	-	-	-	-	-	-	-	-

4. NOTĂRI, PROCESE, INTERDICŢII

Tipul notării	Tip act	Nr. act/ data	Emitent	Identificator entitate asociată
-	-	-	-	-

5. OBSERVAŢII

Imobil împrejmuit/ neîmprejmuit	Imobil contestat/ necontestat	Alte observaţii
Neîmprejmuit		DIFERENȚA DE SUPRAFAȚĂ DE 4918 MP SE REGĂSE ȘTE LA ID 160373 ȘI DIFERENȚA DE SUPRAFAȚĂ DE 3544 MP SE REGĂSE ȘTE LA ID 160506. CONFORM PLANULUI CADASTRAL SUPRAPUS PESTE MĂSURĂTORI IMOBILUL SE REGĂSE ȘTE ÎN TARLAUA 30, PARCELA 301/2

Persoană Fizică Autorizată de ANCPI să execute lucrări de cadastru, geodezie și cartografie
CERTIFICAT DE AUTORIZARE
Seria RO-B-J
Nr. 1767/20.02.2020
S.C. TOTAL BUSINESS LAND S.R.L.
Clasa I

REGISTRUL CADASTRAL AL IMOBILELOR

ANEXA Nr. 2

UAT Mogoşeşti-Siret
Zonă cooperativizată (Co)

Sector cadastral nr. 16

1. DESCRIEREA IMOBILULUI

DATE TEREN											DATE CONSTRUCŢII					
Identificator teren	Adresă imobil	Număr cadastral	Nr. CF	Suprafaţa măsurată	Intravilan / extra.(I/E)	Nr. top.	Nr. tarla	Nr. parcelă	Categorie folosinţă	Suprafaţă parcelă	Identificator construcţie	Cod grupă destinaţie	Suprafaţa construită	Nr. niveluri	Nr. CF	Constr. cu acte (DA/NU)
160353	Extravilan, UAT. Mogoşeşti-Siret, Jud. Iași; (Tarla: 32, Parcela: 311/117/1)			223	E		32	311/117/1	F	223						

2. PROPRIETATEA / POSESIA

Titularul dreptului / posesiei			Proprietar=1 / Posesor=0	Data naşterii / CUI	Domiciliu / Sediu	Cota parte	Identificator entitate asociată	Cotă parte teren UI	Mod de dobândire	Act juridic			Obs. privitoare la proprietar
Nume / Denumire	Iniţiala tatălui	Prenume								Tip act	Nr. act / data	Emitent	
CHIRICHES	F	DUMITRU	1		Loc. Mogosesti-Siret, UAT. Mogoşeşti-Siret, Jud. Iași	1/1	160353		Reconstituire	act administrativ	94515 / 10.05.1994	CJPSDDPAT IA ȘI	LIPSĂ CNP

3. SARCINI / DEZMEMBRĂMINTE

Titular			Data naşterii / CUI	Domiciliu / Sediu	Tipul sarcinii sau al dezmembrămintelor dreptului de proprietate	Cota parte	Identificator entitate asociată	Act juridic			Valoare ipotecă	Tip monedă
Nume / Denumire	Iniţiala tatălui	Prenume						Tip act	Nr. act / data	Emitent		
-	-	-	-	-	-	-	-	-	-	-	-	-

4. NOTĂRI, PROCESE, INTERDICŢII

Tipul notării	Tip act	Nr. act/ data	Emitent	Identificator entitate asociată
-	-	-	-	-

5. OBSERVAŢII

Imobil împrejmuit/ neîmprejmuit	Imobil contestat/ necontestat	Alte observaţii
Neîmprejmuit		DIFERENȚA DE SUPRAFAȚĂ DE 477 MP SE REGĂSEȘTE LA ID 160372. CONFORM PLANULUI CADASTRAL SUPRAPUS PESTE MĂSURĂTORI IMOBILUL SE REGĂSEȘTE ÎN TARLAUA 30, PARCELA 301/2.

REGISTRUL CADASTRAL AL IMOBILELOR

ANEXA Nr. 2

UAT Mogoşeşti-Siret
Zonă cooperativizată (Co)

Sector cadastral nr. 16

1. DESCRIEREA IMOBILULUI

DATE TEREN											DATE CONSTRUCŢII					
Identificator teren	Adresă imobil	Număr cadastral	Nr. CF	Suprafaţa măsurată	Intravilan / extra.(I/E)	Nr. top.	Nr. tarla	Nr. parcelă	Categorie folosinţă	Suprafaţă parcelă	Identificator construcţie	Cod grupă destinaţie	Suprafaţa construită	Nr. niveluri	Nr. CF	Constr. cu acte (DA/NU)
160354	Extravilan, UAT. Mogoşeşti-Siret, Jud. Iași; (Tarla: 31, Parcela: 389/115)			5129	E		31	389/115	F	5129						

2. PROPRIETATEA / POSESIA

Titularul dreptului / posesiei			Proprietar=1 / Posesor=0	Data naşterii / CUI	Domiciliu / Sediu	Cota parte	Identificator entitate asociată	Cotă parte teren UI	Mod de dobândire	Act juridic			Obs. privitoare la proprietar
Nume / Denumire	Iniţiala tatălui	Prenume								Tip act	Nr. act / data	Emitent	
VASILOVICI		LEON IOAN	1		Loc. Mogosesti-Siret, UAT. Mogoşeşti-Siret, Jud. Iași	1/1	160354		Reconstituire	act administrativ	95692 / 05.12.2002	CJPSDDPAT IA ȘI	LIPSĂ CNP
CURTMAN	A	MARIA	1		Loc. Mogosesti-Siret, UAT. Mogoşeşti-Siret, Jud. Iași								LIPSĂ CNP

3. SARCINI / DEZMEMBRĂMINTE

Titular			Data naşterii / CUI	Domiciliu / Sediu	Tipul sarcinii sau al dezmembrămintelor dreptului de proprietate	Cota parte	Identificator entitate asociată	Act juridic			Valoare ipotecă	Tip monedă
Nume / Denumire	Iniţiala tatălui	Prenume						Tip act	Nr. act / data	Emitent		
-	-	-	-	-	-	-	-	-	-	-	-	-

4. NOTĂRI, PROCESE, INTERDICŢII

Tipul notării	Tip act	Nr. act/ data	Emitent	Identificator entitate asociată
-	-	-	-	-

5. OBSERVAŢII

Imobil împrejmuit/ neîmprejmuit	Imobil contestat/ necontestat	Alte observaţii
Neîmprejmuit		DIFERENȚA DE SUPRAFAȚĂ DE 11371 MP SE REGĂSEȘTE LA ID 160371, CONFORM PLANULUI CADASTRAL SUPRAPUS PESTE MĂSURĂTORI IMOBILUL SE REGĂSEȘTE ÎN TARLAUA 30, PARCELA 301/2.

REGISTRUL CADASTRAL AL IMOBILELOR

ANEXA Nr. 2

UAT Mogoşeşti-Siret
Zonă cooperativizată (Co)

Sector cadastral nr. 16

1. DESCRIEREA IMOBILULUI

DATE TEREN											DATE CONSTRUCŢII					
Identificator teren	Adresă imobil	Număr cadastral	Nr. CF	Suprafaţa măsurată	Intravilan / extra.(I/E)	Nr. top.	Nr. tarla	Nr. parcelă	Categorie folosinţă	Suprafaţă parcelă	Identificator construcţie	Cod grupă destinaţie	Suprafaţa construită	Nr. niveluri	Nr. CF	Constr. cu acte (DA/NU)
160355	Extravilan, UAT. Mogoşeşti-Siret, Jud. Iași; (Tarla: 32, Parcela: 304/44)			1330	E		32	304/44	F	1330						

2. PROPRIETATEA / POSESIA

Titularul dreptului / posesiei			Proprietar=1 / Posesor=0	Data naşterii / CUI	Domiciliu / Sediu	Cota parte	Identificator entitate asociată	Cotă parte teren UI	Mod de dobândire	Act juridic			Obs. privitoare la proprietar
Nume / Denumire	Iniţiala tatălui	Prenume								Tip act	Nr. act / data	Emitent	
TREFAS	P	MARIA	1		Loc. Mogosesti-Siret, UAT. Mogoşeşti-Siret, Jud. Iași	1/1	160355		Reconstituire	act administrativ	93971 / 16.09.1993	CJPSDDPAT IA ȘI	LIPSĂ CNP

3. SARCINI / DEZMEMBRĂMINTE

Titular			Data naşterii / CUI	Domiciliu / Sediu	Tipul sarcinii sau al dezmembrămintelor dreptului de proprietate	Cota parte	Identificator entitate asociată	Act juridic			Valoare ipotecă	Tip monedă
Nume / Denumire	Iniţiala tatălui	Prenume						Tip act	Nr. act / data	Emitent		
-	-	-	-	-	-	-	-	-	-	-	-	-

4. NOTĂRI, PROCESE, INTERDICŢII

Tipul notării	Tip act	Nr. act/ data	Emitent	Identificator entitate asociată
-	-	-	-	-

5. OBSERVAŢII

Imobil împrejmuit/ neîmprejmuit	Imobil contestat/ necontestat	Alte observaţii
Neîmprejmuit		DIFERENȚA DE SUPRAFAȚĂ DE 3070 MP SE REGĂSE ȘTE LA ID 160370. CONFORM PLANULUI CADASTRAL SUPRAPUS PESTE MĂSURĂTORI IMOBILUL SE REGĂSE ȘTE ÎN TARLAUA 30, PARCELA 301/2.

REGISTRUL CADASTRAL AL IMOBILELOR

ANEXA Nr. 2

UAT Mogoşeşti-Siret
Zonă cooperativizată (Co)

Sector cadastral nr. 16

1. DESCRIEREA IMOBILULUI

DATE TEREN											DATE CONSTRUCŢII					
Identificator teren	Adresă imobil	Număr cadastral	Nr. CF	Suprafaţa măsurată	Intravilan / extra.(I/E)	Nr. top.	Nr. tarla	Nr. parcelă	Categorie folosinţă	Suprafaţă parcelă	Identificator construcţie	Cod grupă destinaţie	Suprafaţa construită	Nr. niveluri	Nr. CF	Constr. cu acte (DA/NU)
160356	Extravilan, UAT. Mogoşeşti-Siret, Jud. Iași; (Tarla: 32, Parcela: 311/117)			1611	E		32	311/117	F	1611						

2. PROPRIETATEA / POSESIA

Titularul dreptului / posesiei			Proprietar=1 / Posesor=0	Data naşterii / CUI	Domiciliu / Sediu	Cota parte	Identificator entitate asociată	Cotă parte teren UI	Mod de dobândire	Act juridic			Obs. privitoare la proprietar
Nume / Denumire	Iniţiala tatălui	Prenume								Tip act	Nr. act / data	Emitent	
BRUDARU		CAROL	1		Loc. Mogosesti-Siret, UAT. Mogoşeşti-Siret, Jud. Iași	1/1	160356		Reconstituire	act administrativ	94656 / 04.07.1994	CJPSDDPAT IA ȘI	LIPSĂ CNP
BRUDARU		VERONA	1		Loc. Mogosesti-Siret, UAT. Mogoşeşti-Siret, Jud. Iași								LIPSĂ CNP

3. SARCINI / DEZMEMBRĂMINTE

Titular			Data naşterii / CUI	Domiciliu / Sediu	Tipul sarcinii sau al dezmembrămintelor dreptului de proprietate	Cota parte	Identificator entitate asociată	Act juridic			Valoare ipotecă	Tip monedă
Nume / Denumire	Iniţiala tatălui	Prenume						Tip act	Nr. act / data	Emitent		
-	-	-	-	-	-	-	-	-	-	-	-	-

4. NOTĂRI, PROCESE, INTERDICŢII

Tipul notării	Tip act	Nr. act/ data	Emitent	Identificator entitate asociată
-	-	-	-	-

5. OBSERVAŢII

Imobil împrejmuit/ neîmprejmuit	Imobil contestat/ necontestat	Alte observaţii
Neîmprejmuit		DIFERENȚA DE SUPRAFAȚĂ DE 3789 MP SE REGĂSEȘTE LA ID 160369, CONFORM PLANULUI CADASTRAL SUPRAPUS PESTE MĂSURĂTORI IMOBILUL SE REGĂSEȘTE ÎN TARLAUA 30, PARCELA 301/2.

REGISTRUL CADASTRAL AL IMOBILELOR

ANEXA Nr. 2

UAT Mogoşeşti-Siret
Zonă cooperativizată (Co)

Sector cadastral nr. 16

1. DESCRIEREA IMOBILULUI

DATE TEREN											DATE CONSTRUCŢII					
Identificator teren	Adresă imobil	Număr cadastral	Nr. CF	Suprafaţa măsurată	Intravilan / extra.(I/E)	Nr. top.	Nr. tarla	Nr. parcelă	Categorie folosinţă	Suprafaţă parcelă	Identificator construcţie	Cod grupă destinaţie	Suprafaţa construită	Nr. niveluri	Nr. CF	Constr. cu acte (DA/NU)
160357	Extravilan, UAT. Mogoşeşti-Siret, Jud. Iași; (Tarla: 32, Parcela: 311/117)			1149	E		32	311/117	F	1149						

2. PROPRIETATEA / POSESIA

Titularul dreptului / posesiei			Proprietar=1 / Posesor=0	Data naşterii / CUI	Domiciliu / Sediu	Cota parte	Identificator entitate asociată	Cotă parte teren UI	Mod de dobândire	Act juridic			Obs. privitoare la proprietar
Nume / Denumire	Iniţiala tatălui	Prenume								Tip act	Nr. act / data	Emitent	
HORGHIDAN	AL	ELENA	1		Loc. Mogosesti-Siret, UAT. Mogoşeşti-Siret, Jud. Iași	1/1	160357		Reconstituire	act administrativ	94046 / 28.10.1993	CJPSDDPAT IA ȘI	LIPSĂ CNP

3. SARCINI / DEZMEMBRĂMINTE

Titular			Data naşterii / CUI	Domiciliu / Sediu	Tipul sarcinii sau al dezmembrămintelor dreptului de proprietate	Cota parte	Identificator entitate asociată	Act juridic			Valoare ipotecă	Tip monedă
Nume / Denumire	Iniţiala tatălui	Prenume						Tip act	Nr. act / data	Emitent		
-	-	-	-	-	-	-	-	-	-	-	-	-

4. NOTĂRI, PROCESE, INTERDICŢII

Tipul notării	Tip act	Nr. act/ data	Emitent	Identificator entitate asociată
-	-	-	-	-

5. OBSERVAŢII

Imobil împrejmuit/ neîmprejmuit	Imobil contestat/ necontestat	Alte observaţii
Neîmprejmuit		DIFERENȚA DE SUPRAFAȚĂ DE 2751 MP SE REGĂSE ȘTE LA ID 160368. CONFORM PLANULUI CADASTRAL SUPRAPUS PESTE MĂSURĂTORI IMOBILUL SE REGĂSE ȘTE ÎN TARLAUA 30, PARCELA 301/2.

Persoană Fizică Autorizată de ANCPI să execute lucrări de cadastru, geodezie și cartografie
CERTIFICAT DE AUTORIZARE
Seria RO-B-J
Nr. 1767/20.02.2020
S.C. TOTAL BUSINESS LAND S.R.L.
Clasa I

REGISTRUL CADASTRAL AL IMOBILELOR

ANEXA Nr. 2

UAT Mogoşeşti-Siret
Zonă cooperativizată (Co)

Sector cadastral nr. 16

1. DESCRIEREA IMOBILULUI

DATE TEREN											DATE CONSTRUCŢII					
Identificator teren	Adresă imobil	Număr cadastral	Nr. CF	Suprafaţa măsurată	Intravilan / extra.(I/E)	Nr. top.	Nr. tarla	Nr. parcelă	Categorie folosinţă	Suprafaţă parcelă	Identificator construcţie	Cod grupă destinaţie	Suprafaţa construită	Nr. niveluri	Nr. CF	Constr. cu acte (DA/NU)
160358	Extravilan, UAT. Mogoşeşti-Siret, Jud. Iași; (Tarla: 32, Parcela: 311/119)			934	E		32	311/119	F	934						

2. PROPRIETATEA / POSESIA

Titularul dreptului / posesiei			Proprietar=1 / Posesor=0	Data naşterii / CUI	Domiciliu / Sediu	Cota parte	Identificator entitate asociată	Cotă parte teren UI	Mod de dobândire	Act juridic			Obs. privitoare la proprietar
Nume / Denumire	Iniţiala tatălui	Prenume								Tip act	Nr. act / data	Emitent	
LUNGU	ALEX	NECULAI	1		Loc. Mogosesti-Siret, UAT. Mogoşeşti-Siret, Jud. Iași	1/1	160358		Reconstituire	act administrativ	94248 / 17.02.1994	CJPSDDPAT IA ȘI	LIPSĂ CNP

3. SARCINI / DEZMEMBRĂMINTE

Titular			Data naşterii / CUI	Domiciliu / Sediu	Tipul sarcinii sau al dezmembrămintelor dreptului de proprietate	Cota parte	Identificator entitate asociată	Act juridic			Valoare ipotecă	Tip monedă
Nume / Denumire	Iniţiala tatălui	Prenume						Tip act	Nr. act / data	Emitent		
-	-	-	-	-	-	-	-	-	-	-	-	-

4. NOTĂRI, PROCESE, INTERDICŢII

Tipul notării	Tip act	Nr. act/ data	Emitent	Identificator entitate asociată
-	-	-	-	-

5. OBSERVAŢII

Imobil împrejmuit/ neîmprejmuit	Imobil contestat/ necontestat	Alte observaţii
Neîmprejmuit		DIFERENȚA DE SUPRAFAȚĂ DE 2266 MP SE REGĂSE ȘTE LA ID 160367. CONFORM PLANULUI CADASTRAL SUPRAPUS PESTE MĂSURĂTORI IMOBILUL SE REGĂSE ȘTE ÎN TARLAUA 30, PARCELA 301/2.

Persoană Fizică Autorizată de ANCPI să execute lucrări de cadastru, geodezie și cartografie
CERTIFICAT DE AUTORIZARE
Seria RO-B-J
Nr. 1767/20.02.2020
S.C. TOTAL BUSINESS LAND S.R.L.
Clasa I

REGISTRUL CADASTRAL AL IMOBILELOR

ANEXA Nr. 2

UAT Mogoşeşti-Siret
Zonă cooperativizată (Co)

Sector cadastral nr. 16

1. DESCRIEREA IMOBILULUI

DATE TEREN											DATE CONSTRUCŢII					
Identificator teren	Adresă imobil	Număr cadastral	Nr. CF	Suprafaţa măsurată	Intravilan / extra.(I/E)	Nr. top.	Nr. tarla	Nr. parcelă	Categorie folosinţă	Suprafaţă parcelă	Identificator construcţie	Cod grupă destinaţie	Suprafaţa construită	Nr. niveluri	Nr. CF	Constr. cu acte (DA/NU)
160359	Extravilan, UAT. Mogoşeşti-Siret, Jud. Iaşi; (Tarla: 32, Parcela: 311/1)			1447	E		32	311/1	F	1447						

2. PROPRIETATEA / POSESIA

Titularul dreptului / posesiei			Proprietar=1 / Posesor=0	Data naşterii / CUI	Domiciliu / Sediu	Cota parte	Identificator entitate asociată	Cotă parte teren UI	Mod de dobândire	Act juridic			Obs. privitoare la proprietar
Nume / Denumire	Iniţiala tatălui	Prenume								Tip act	Nr. act / data	Emitent	
LUNGU	C GHE GHE	VASILE	1		Loc. Mogosesti-Siret, UAT. Mogoşeşti-Siret, Jud. Iași	1/1	160359		Reconstituire	act administrativ	93977 / 17.09.1993	CJPSDDPAT IA ȘI	LIPSĂ CNP

3. SARCINI / DEZMEMBRĂMINTE

Titular			Data naşterii / CUI	Domiciliu / Sediu	Tipul sarcinii sau al dezmembrămintelor dreptului de proprietate	Cota parte	Identificator entitate asociată	Act juridic			Valoare ipotecă	Tip monedă
Nume / Denumire	Iniţiala tatălui	Prenume						Tip act	Nr. act / data	Emitent		
-	-	-	-	-	-	-	-	-	-	-	-	-

4. NOTĂRI, PROCESE, INTERDICŢII

Tipul notării	Tip act	Nr. act/ data	Emitent	Identificator entitate asociată
-	-	-	-	-

5. OBSERVAŢII

Imobil împrejmuit/ neîmprejmuit	Imobil contestat/ necontestat	Alte observaţii
Neîmprejmuit		DIFERENȚA DE SUPRAFAȚĂ DE 3553 MP SE REGĂSE ȘTE LA ID 160366. CONFORM PLANULUI CADASTRAL SUPRAPUS PESTE MĂSURĂTORI IMOBILUL SE REGĂSE ȘTE ÎN TARLAUA 30, PARCELA 301/2.

REGISTRUL CADASTRAL AL IMOBILELOR

ANEXA Nr. 2

UAT Mogoşeşti-Siret
Zonă cooperativizată (Co)

Sector cadastral nr. 16

1. DESCRIEREA IMOBILULUI

DATE TEREN											DATE CONSTRUCŢII					
Identificator teren	Adresă imobil	Număr cadastral	Nr. CF	Suprafaţa măsurată	Intravilan / extra.(I/E)	Nr. top.	Nr. tarla	Nr. parcelă	Categorie folosinţă	Suprafaţă parcelă	Identificator construcţie	Cod grupă destinaţie	Suprafaţa construită	Nr. niveluri	Nr. CF	Constr. cu acte (DA/NU)
160360	Extravilan, UAT. Mogoşeşti-Siret, Jud. Iași; (Tarla: 32, Parcela: 311/127)			1404	E		32	311/127	F	1404						

2. PROPRIETATEA / POSESIA

Titularul dreptului / posesiei			Proprietar=1 / Posesor=0	Data naşterii / CUI	Domiciliu / Sediu	Cota parte	Identificator entitate asociată	Cotă parte teren UI	Mod de dobândire	Act juridic			Obs. privitoare la proprietar
Nume / Denumire	Iniţiala tatălui	Prenume								Tip act	Nr. act / data	Emitent	
LUNGU		ADELA	1		Loc. Mogosesti-Siret, UAT. Mogoşeşti-Siret, Jud. Iași	1/1	160360		Reconstituire	act administrativ	94350 / 13.03.1994	CJPSDDPAT IA ȘI	LIPSĂ CNP

3. SARCINI / DEZMEMBRĂMINTE

Titular			Data naşterii / CUI	Domiciliu / Sediu	Tipul sarcinii sau al dezmembrămintelor dreptului de proprietate	Cota parte	Identificator entitate asociată	Act juridic			Valoare ipotecă	Tip monedă
Nume / Denumire	Iniţiala tatălui	Prenume						Tip act	Nr. act / data	Emitent		
-	-	-	-	-	-	-	-	-	-	-	-	-

4. NOTĂRI, PROCESE, INTERDICŢII

Tipul notării	Tip act	Nr. act/ data	Emitent	Identificator entitate asociată
-	-	-	-	-

5. OBSERVAŢII

Imobil împrejmuit/ neîmprejmuit	Imobil contestat/ necontestat	Alte observaţii
Neîmprejmuit		DIFERENȚA DE SUPRAFAȚĂ DE 3496 MP SE REGĂSE ȘTE LA ID 160365. CONFORM PLANULUI CADASTRAL SUPRAPUS PESTE MĂSURĂTORI IMOBILUL SE REGĂSE ȘTE ÎN TARLAUA 30, PARCELA 301/2.

Persoană Fizică Autorizată de ANCPI să execute lucrări de cadastru, geodezie și cartografie
CERTIFICAT DE AUTORIZARE
Seria RO-B-J
Nr. 1767/20.02.2020
S.C. TOTAL BUSINESS LAND S.R.L.
Clasa I

REGISTRUL CADASTRAL AL IMOBILELOR

ANEXA Nr. 2

UAT Mogoşeşti-Siret
Zonă cooperativizată (Co)

Sector cadastral nr. 16

1. DESCRIEREA IMOBILULUI

DATE TEREN											DATE CONSTRUCŢII					
Identificator teren	Adresă imobil	Număr cadastral	Nr. CF	Suprafaţa măsurată	Intravilan / extra.(I/E)	Nr. top.	Nr. tarla	Nr. parcelă	Categorie folosinţă	Suprafaţă parcelă	Identificator construcţie	Cod grupă destinaţie	Suprafaţa construită	Nr. niveluri	Nr. CF	Constr. cu acte (DA/NU)
160361	Extravilan, UAT. Mogoşeşti-Siret, Jud. Iași; (Tarla: 32, Parcela: 319/1/123)			1165	E		32	319/1/123	F	1165						

2. PROPRIETATEA / POSESIA

Titularul dreptului / posesiei			Proprietar=1 / Posesor=0	Data naşterii / CUI	Domiciliu / Sediu	Cota parte	Identificator entitate asociată	Cotă parte teren UI	Mod de dobândire	Act juridic			Obs. privitoare la proprietar
Nume / Denumire	Iniţiala tatălui	Prenume								Tip act	Nr. act / data	Emitent	
DOBO Ș	V	ANTON	1		Loc. Mogosesti-Siret, UAT. Mogoşeşti-Siret, Jud. Iași	1/1	160361		Reconstituire	act administrativ	94274 / 25.02.1994	CJPSDDPAT IA ȘI	LIPSĂ CNP

3. SARCINI / DEZMEMBRĂMINTE

Titular			Data naşterii / CUI	Domiciliu / Sediu	Tipul sarcinii sau al dezmembrămintelor dreptului de proprietate	Cota parte	Identificator entitate asociată	Act juridic			Valoare ipotecă	Tip monedă
Nume / Denumire	Iniţiala tatălui	Prenume						Tip act	Nr. act / data	Emitent		
-	-	-	-	-	-	-	-	-	-	-	-	-

4. NOTĂRI, PROCESE, INTERDICŢII

Tipul notării	Tip act	Nr. act/ data	Emitent	Identificator entitate asociată
-	-	-	-	-

5. OBSERVAŢII

Imobil împrejmuit/ neîmprejmuit	Imobil contestat/ necontestat	Alte observaţii
Neîmprejmuit		DIFERENȚA DE SUPRAFAȚĂ DE 2935 MP SE REGĂSE ȘTE LA ID 160364. CONFORM PLANULUI CADASTRAL SUPRAPUS PESTE MĂSURĂTORI IMOBILUL SE REGĂSE ȘTE ÎN TARLAUA 30, PARCELA 301/2.

Persoană Fizică Autorizată de ANCPI să execute lucrări de cadastru, geodezie și cartografie
CERTIFICAT DE AUTORIZARE
Seria RO-B-J
Nr. 1767/20.02.2020
S.C. TOTAL BUSINESS LAND S.R.L.
Clasa I

REGISTRUL CADASTRAL AL IMOBILELOR

ANEXA Nr. 2

UAT Mogoşeşti-Siret
Zonă cooperativizată (Co)

Sector cadastral nr. 16

1. DESCRIEREA IMOBILULUI

DATE TEREN											DATE CONSTRUCŢII					
Identificator teren	Adresă imobil	Număr cadastral	Nr. CF	Suprafaţa măsurată	Intravilan / extra.(I/E)	Nr. top.	Nr. tarla	Nr. parcelă	Categorie folosinţă	Suprafaţă parcelă	Identificator construcţie	Cod grupă destinaţie	Suprafaţa construită	Nr. niveluri	Nr. CF	Constr. cu acte (DA/NU)
160362	Extravilan, UAT. Mogoşeşti-Siret, Jud. Iași; (Tarla: 32, Parcela: 311/240)			1612	E		32	311/240	F	1612						

2. PROPRIETATEA / POSESIA

Titularul dreptului / posesiei			Proprietar=1 / Posesor=0	Data naşterii / CUI	Domiciliu / Sediu	Cota parte	Identificator entitate asociată	Cotă parte teren UI	Mod de dobândire	Act juridic			Obs. privitoare la proprietar
Nume / Denumire	Iniţiala tatălui	Prenume								Tip act	Nr. act / data	Emitent	
RUSU	I	AUREL	1		Loc. Mogosesti-Siret, UAT. Mogoşeşti-Siret, Jud. Iași	1/1	160362		Reconstituire	act administrativ	94675 / 31.08.1994	CJPSDDPAT IA ȘI	LIPSĂ CNP

3. SARCINI / DEZMEMBRĂMINTE

Titular			Data naşterii / CUI	Domiciliu / Sediu	Tipul sarcinii sau al dezmembrămintelor dreptului de proprietate	Cota parte	Identificator entitate asociată	Act juridic			Valoare ipotecă	Tip monedă
Nume / Denumire	Iniţiala tatălui	Prenume						Tip act	Nr. act / data	Emitent		
-	-	-	-	-	-	-	-	-	-	-	-	-

4. NOTĂRI, PROCESE, INTERDICŢII

Tipul notării	Tip act	Nr. act/ data	Emitent	Identificator entitate asociată
-	-	-	-	-

5. OBSERVAŢII

Imobil împrejmuit/ neîmprejmuit	Imobil contestat/ necontestat	Alte observaţii
Neîmprejmuit		DIFERENȚA DE SUPRAFAȚĂ DE 1088 MP SE REGĂSE ȘTE LA ID 160363. CONFORM PLANULUI CADASTRAL SUPRAPUS PESTE MĂSURĂTORI IMOBILUL SE REGĂSE ȘTE ÎN TARLAUA 30, PARCELA 301/2.

Persoană Fizică Autorizată de ANCPI să execute lucrări de cadastru, geodezie și cartografie
CERTIFICAT DE AUTORIZARE
Seria RO-B-J
Nr. 1767/20.02.2020
S.C. TOTAL BUSINESS LAND S.R.L.
Clasa I

REGISTRUL CADASTRAL AL IMOBILELOR

ANEXA Nr. 2

UAT Mogoşeşti-Siret
Zonă cooperativizată (Co)

Sector cadastral nr. 16

1. DESCRIEREA IMOBILULUI

DATE TEREN											DATE CONSTRUCŢII					
Identificator teren	Adresă imobil	Număr cadastral	Nr. CF	Suprafaţa măsurată	Intravilan / extra.(I/E)	Nr. top.	Nr. tarla	Nr. parcelă	Categorie folosinţă	Suprafaţă parcelă	Identificator construcţie	Cod grupă destinaţie	Suprafaţa construită	Nr. niveluri	Nr. CF	Constr. cu acte (DA/NU)
160363	Extravilan, UAT. Mogoşeşti-Siret, Jud. Iași; (Tarla: 32, Parcela: 311/240)			1088	E		32	311/240	F	1088						

2. PROPRIETATEA / POSESIA

Titularul dreptului / posesiei			Proprietar=1 / Posesor=0	Data naşterii / CUI	Domiciliu / Sediu	Cota parte	Identificator entitate asociată	Cotă parte teren UI	Mod de dobândire	Act juridic			Obs. privitoare la proprietar
Nume / Denumire	Iniţiala tatălui	Prenume								Tip act	Nr. act / data	Emitent	
RUSU	I	AUREL	1		Loc. Mogosesti-Siret, UAT. Mogoşeşti-Siret, Jud. Iași	1/1	160363		Reconstituire	act administrativ	94675 / 31.08.1994	CJPSDDPAT IA ȘI	LIPSĂ CNP

3. SARCINI / DEZMEMBRĂMINTE

Titular			Data naşterii / CUI	Domiciliu / Sediu	Tipul sarcinii sau al dezmembrămintelor dreptului de proprietate	Cota parte	Identificator entitate asociată	Act juridic			Valoare ipotecă	Tip monedă
Nume / Denumire	Iniţiala tatălui	Prenume						Tip act	Nr. act / data	Emitent		
-	-	-	-	-	-	-	-	-	-	-	-	-

4. NOTĂRI, PROCESE, INTERDICŢII

Tipul notării	Tip act	Nr. act/ data	Emitent	Identificator entitate asociată
-	-	-	-	-

5. OBSERVAŢII

Imobil împrejmuit/ neîmprejmuit	Imobil contestat/ necontestat	Alte observaţii
Neîmprejmuit		DIFERENȚA DE SUPRAFAȚĂ DE 1612 MP SE REGĂSE ȘTE LA ID 160362.

Persoană Fizică Autorizată de ANCPI să execute lucrări de cadastru, geodezie și cartografie
CERTIFICAT DE AUTORIZARE
Seria RO-B-J
Nr. 1767/20.02.2020
S.C. TOTAL BUSINESS LAND S.R.L.
Clasa I

REGISTRUL CADASTRAL AL IMOBILELOR

ANEXA Nr. 2

UAT Mogoşeşti-Siret
Zonă cooperativizată (Co)

Sector cadastral nr. 16

1. DESCRIEREA IMOBILULUI

DATE TEREN											DATE CONSTRUCŢII					
Identificator teren	Adresă imobil	Număr cadastral	Nr. CF	Suprafaţa măsurată	Intravilan / extra.(I/E)	Nr. top.	Nr. tarla	Nr. parcelă	Categorie folosinţă	Suprafaţă parcelă	Identificator construcţie	Cod grupă destinaţie	Suprafaţa construită	Nr. niveluri	Nr. CF	Constr. cu acte (DA/NU)
160364	Extravilan, UAT. Mogoşeşti-Siret, Jud. Iași; (Tarla: 32, Parcela: 319/1/123)			2935	E		32	319/1/123	F	2935						

2. PROPRIETATEA / POSESIA

Titularul dreptului / posesiei			Proprietar=1 / Posesor=0	Data naşterii / CUI	Domiciliu / Sediu	Cota parte	Identificator entitate asociată	Cotă parte teren UI	Mod de dobândire	Act juridic			Obs. privitoare la proprietar
Nume / Denumire	Iniţiala tatălui	Prenume								Tip act	Nr. act / data	Emitent	
DOBO Ș	V	ANTON	1		Loc. Mogosesti-Siret, UAT. Mogoşeşti-Siret, Jud. Iași	1/1	160364		Reconstituire	act administrativ	94274 / 25.02.1994	CJPSDDPAT IA ȘI	LIPSĂ CNP

3. SARCINI / DEZMEMBRĂMINTE

Titular			Data naşterii / CUI	Domiciliu / Sediu	Tipul sarcinii sau al dezmembrămintelor dreptului de proprietate	Cota parte	Identificator entitate asociată	Act juridic			Valoare ipotecă	Tip monedă
Nume / Denumire	Iniţiala tatălui	Prenume						Tip act	Nr. act / data	Emitent		
-	-	-	-	-	-	-	-	-	-	-	-	-

4. NOTĂRI, PROCESE, INTERDICŢII

Tipul notării	Tip act	Nr. act/ data	Emitent	Identificator entitate asociată
-	-	-	-	-

5. OBSERVAŢII

Imobil împrejmuit/ neîmprejmuit	Imobil contestat/ necontestat	Alte observaţii
Neîmprejmuit		DIFERENȚA DE SUPRAFAȚĂ DE 1165 MP SE REGĂSE ȘTE LA ID 160361. CONFORM PLANULUI CADASTRAL SUPRAPUS PESTE MĂSURĂTORI IMOBILUL SE REGĂSE ȘTE ÎN PARCELA 311.

REGISTRUL CADASTRAL AL IMOBILELOR

ANEXA Nr. 2

UAT Mogoşeşti-Siret
Zonă cooperativizată (Co)

Sector cadastral nr. 16

1. DESCRIEREA IMOBILULUI

DATE TEREN											DATE CONSTRUCŢII					
Identificator teren	Adresă imobil	Număr cadastral	Nr. CF	Suprafaţa măsurată	Intravilan / extra.(I/E)	Nr. top.	Nr. tarla	Nr. parcelă	Categorie folosinţă	Suprafaţă parcelă	Identificator construcţie	Cod grupă destinaţie	Suprafaţa construită	Nr. niveluri	Nr. CF	Constr. cu acte (DA/NU)
160365	Extravilan, UAT. Mogoşeşti-Siret, Jud. Iași; (Tarla: 32, Parcela: 311/127)			3496	E		32	311/127	F	3496						

2. PROPRIETATEA / POSESIA

Titularul dreptului / posesiei			Proprietar=1 / Posesor=0	Data naşterii / CUI	Domiciliu / Sediu	Cota parte	Identificator entitate asociată	Cotă parte teren UI	Mod de dobândire	Act juridic			Obs. privitoare la proprietar
Nume / Denumire	Iniţiala tatălui	Prenume								Tip act	Nr. act / data	Emitent	
LUNGU		ADELA	1		Loc. Mogosesti-Siret, UAT. Mogoşeşti-Siret, Jud. Iași	1/1	160365		Reconstituire	act administrativ	94350 / 14.03.1994	CJPSDDPAT IA ȘI	LIPSĂ CNP

3. SARCINI / DEZMEMBRĂMINTE

Titular			Data naşterii / CUI	Domiciliu / Sediu	Tipul sarcinii sau al dezmembrămintelor dreptului de proprietate	Cota parte	Identificator entitate asociată	Act juridic			Valoare ipotecă	Tip monedă
Nume / Denumire	Iniţiala tatălui	Prenume						Tip act	Nr. act / data	Emitent		
-	-	-	-	-	-	-	-	-	-	-	-	-

4. NOTĂRI, PROCESE, INTERDICŢII

Tipul notării	Tip act	Nr. act/ data	Emitent	Identificator entitate asociată
-	-	-	-	-

5. OBSERVAŢII

Imobil împrejmuit/ neîmprejmuit	Imobil contestat/ necontestat	Alte observaţii
Neîmprejmuit		DIFERENȚA DE SUPRAFAȚĂ DE 1404 MP SE REGĂSE ȘTE LA ID 160360.

Persoană Fizică Autorizată de ANCPI să execute lucrări de cadastru, geodezie și cartografie
CERTIFICAT DE AUTORIZARE
Seria RO-B-J
Nr. 1767/20.02.2020
S.C. TOTAL BUSINESS LAND S.R.L.
Clasa I

REGISTRUL CADASTRAL AL IMOBILELOR

ANEXA Nr. 2

UAT Mogoşeşti-Siret
Zonă cooperativizată (Co)

Sector cadastral nr. 16

1. DESCRIEREA IMOBILULUI

DATE TEREN											DATE CONSTRUCŢII					
Identificator teren	Adresă imobil	Număr cadastral	Nr. CF	Suprafaţa măsurată	Intravilan / extra.(I/E)	Nr. top.	Nr. tarla	Nr. parcelă	Categorie folosinţă	Suprafaţă parcelă	Identificator construcţie	Cod grupă destinaţie	Suprafaţa construită	Nr. niveluri	Nr. CF	Constr. cu acte (DA/NU)
160366	Extravilan, UAT. Mogoşeşti-Siret, Jud. Iaşi; (Tarla: 32, Parcela: 311/1)			3553	E		32	311/1	F	3553						

2. PROPRIETATEA / POSESIA

Titularul dreptului / posesiei			Proprietar=1 / Posesor=0	Data naşterii / CUI	Domiciliu / Sediu	Cota parte	Identificator entitate asociată	Cotă parte teren UI	Mod de dobândire	Act juridic			Obs. privitoare la proprietar
Nume / Denumire	Iniţiala tatălui	Prenume								Tip act	Nr. act / data	Emitent	
LUNGU	C GHE GHE	VASILE	1		Loc. Mogosesti-Siret, UAT. Mogoşeşti-Siret, Jud. Iași	1/1	160366		Reconstituire	act administrativ	93977 / 17.09.1993	CJPSDDPAT IA ȘI	LIPSĂ CNP

3. SARCINI / DEZMEMBRĂMINTE

Titular			Data naşterii / CUI	Domiciliu / Sediu	Tipul sarcinii sau al dezmembrămintelor dreptului de proprietate	Cota parte	Identificator entitate asociată	Act juridic			Valoare ipotecă	Tip monedă
Nume / Denumire	Iniţiala tatălui	Prenume						Tip act	Nr. act / data	Emitent		
-	-	-	-	-	-	-	-	-	-	-	-	-

4. NOTĂRI, PROCESE, INTERDICŢII

Tipul notării	Tip act	Nr. act/ data	Emitent	Identificator entitate asociată
-	-	-	-	-

5. OBSERVAŢII

Imobil împrejmuit/ neîmprejmuit	Imobil contestat/ necontestat	Alte observaţii
Neîmprejmuit		DIFERENȚA DE SUPRAFAȚĂ DE 1447 MP SE REGĂSE ȘTE LA ID 160359.

REGISTRUL CADASTRAL AL IMOBILELOR

ANEXA Nr. 2

UAT Mogoşeşti-Siret
Zonă cooperativizată (Co)

Sector cadastral nr. 16

1. DESCRIEREA IMOBILULUI

DATE TEREN											DATE CONSTRUCŢII					
Identificator teren	Adresă imobil	Număr cadastral	Nr. CF	Suprafaţa măsurată	Intravilan / extra.(I/E)	Nr. top.	Nr. tarla	Nr. parcelă	Categorie folosinţă	Suprafaţă parcelă	Identificator construcţie	Cod grupă destinaţie	Suprafaţa construită	Nr. niveluri	Nr. CF	Constr. cu acte (DA/NU)
160367	Extravilan, UAT. Mogoşeşti-Siret, Jud. Iași; (Tarla: 32, Parcela: 311/119)			2266	E		32	311/119	F	2266						

2. PROPRIETATEA / POSESIA

Titularul dreptului / posesiei			Proprietar=1 / Posesor=0	Data naşterii / CUI	Domiciliu / Sediu	Cota parte	Identificator entitate asociată	Cotă parte teren UI	Mod de dobândire	Act juridic			Obs. privitoare la proprietar
Nume / Denumire	Iniţiala tatălui	Prenume								Tip act	Nr. act / data	Emitent	
LUNGU	ALEX	NECULAI	1		Loc. Mogosesti-Siret, UAT. Mogoşeşti-Siret, Jud. Iași	1/1	160367		Reconstituire	act administrativ	94248 / 17.02.1994	CJPSDDPAT IA ȘI	LIPSĂ CNP

3. SARCINI / DEZMEMBRĂMINTE

Titular			Data naşterii / CUI	Domiciliu / Sediu	Tipul sarcinii sau al dezmembrămintelor dreptului de proprietate	Cota parte	Identificator entitate asociată	Act juridic			Valoare ipotecă	Tip monedă
Nume / Denumire	Iniţiala tatălui	Prenume						Tip act	Nr. act / data	Emitent		
-	-	-	-	-	-	-	-	-	-	-	-	-

4. NOTĂRI, PROCESE, INTERDICŢII

Tipul notării	Tip act	Nr. act/ data	Emitent	Identificator entitate asociată
-	-	-	-	-

5. OBSERVAŢII

Imobil împrejmuit/ neîmprejmuit	Imobil contestat/ necontestat	Alte observaţii
Neîmprejmuit		DIFERENȚA DE SUPRAFAȚĂ DE 934 MP SE REGĂSE ȘTE LA ID 160358.

REGISTRUL CADASTRAL AL IMOBILELOR

ANEXA Nr. 2

UAT Mogoşeşti-Siret
Zonă cooperativizată (Co)

Sector cadastral nr. 16

1. DESCRIEREA IMOBILULUI

DATE TEREN											DATE CONSTRUCŢII					
Identificator teren	Adresă imobil	Număr cadastral	Nr. CF	Suprafaţa măsurată	Intravilan / extra.(I/E)	Nr. top.	Nr. tarla	Nr. parcelă	Categorie folosinţă	Suprafaţă parcelă	Identificator construcţie	Cod grupă destinaţie	Suprafaţa construită	Nr. niveluri	Nr. CF	Constr. cu acte (DA/NU)
160368	Extravilan, UAT. Mogoşeşti-Siret, Jud. Iași; (Tarla: 32, Parcela: 311/117)			2751	E		32	311/117	F	2751						

2. PROPRIETATEA / POSESIA

Titularul dreptului / posesiei			Proprietar=1 / Posesor=0	Data naşterii / CUI	Domiciliu / Sediu	Cota parte	Identificator entitate asociată	Cotă parte teren UI	Mod de dobândire	Act juridic			Obs. privitoare la proprietar
Nume / Denumire	Iniţiala tatălui	Prenume								Tip act	Nr. act / data	Emitent	
HORGHIDAN	AL	ELENA	1		Loc. Mogosesti-Siret, UAT. Mogoşeşti-Siret, Jud. Iași	1/1	160368		Reconstituire	act administrativ	94046 / 28.10.1993	CJPSDDPAT IA ȘI	LIPSĂ CNP

3. SARCINI / DEZMEMBRĂMINTE

Titular			Data naşterii / CUI	Domiciliu / Sediu	Tipul sarcinii sau al dezmembrămintelor dreptului de proprietate	Cota parte	Identificator entitate asociată	Act juridic			Valoare ipotecă	Tip monedă
Nume / Denumire	Iniţiala tatălui	Prenume						Tip act	Nr. act / data	Emitent		
-	-	-	-	-	-	-	-	-	-	-	-	-

4. NOTĂRI, PROCESE, INTERDICŢII

Tipul notării	Tip act	Nr. act/ data	Emitent	Identificator entitate asociată
-	-	-	-	-

5. OBSERVAŢII

Imobil împrejmuit/ neîmprejmuit	Imobil contestat/ necontestat	Alte observaţii
Neîmprejmuit		DIFERENȚA DE SUPRAFAȚĂ DE 1149 MP SE REGĂSE ȘTE LA ID 160357.

REGISTRUL CADASTRAL AL IMOBILELOR

ANEXA Nr. 2

UAT Mogoşeşti-Siret
Zonă cooperativizată (Co)

Sector cadastral nr. 16

1. DESCRIEREA IMOBILULUI

DATE TEREN											DATE CONSTRUCŢII					
Identificator teren	Adresă imobil	Număr cadastral	Nr. CF	Suprafaţa măsurată	Intravilan / extra.(I/E)	Nr. top.	Nr. tarla	Nr. parcelă	Categorie folosinţă	Suprafaţă parcelă	Identificator construcţie	Cod grupă destinaţie	Suprafaţa construită	Nr. niveluri	Nr. CF	Constr. cu acte (DA/NU)
160369	Extravilan, UAT. Mogoşeşti-Siret, Jud. Iași; (Tarla: 32, Parcela: 311/117)			3789	E		32	311/117	F	3789						

2. PROPRIETATEA / POSESIA

Titularul dreptului / posesiei			Proprietar=1 / Posesor=0	Data naşterii / CUI	Domiciliu / Sediu	Cota parte	Identificator entitate asociată	Cotă parte teren UI	Mod de dobândire	Act juridic			Obs. privitoare la proprietar
Nume / Denumire	Iniţiala tatălui	Prenume								Tip act	Nr. act / data	Emitent	
BRUDARU		CAROL	1		Loc. Mogosesti-Siret, UAT. Mogoşeşti-Siret, Jud. Iași	1/1	160369		Reconstituire	act administrativ	94656 / 04.07.1994	CJPSDDPAT IA ȘI	LIPSĂ CNP
BRUDARU		VERONA	1		Loc. Mogosesti-Siret, UAT. Mogoşeşti-Siret, Jud. Iași								LIPSĂ CNP

3. SARCINI / DEZMEMBRĂMINTE

Titular			Data naşterii / CUI	Domiciliu / Sediu	Tipul sarcinii sau al dezmembrămintelor dreptului de proprietate	Cota parte	Identificator entitate asociată	Act juridic			Valoare ipotecă	Tip monedă
Nume / Denumire	Iniţiala tatălui	Prenume						Tip act	Nr. act / data	Emitent		
-	-	-	-	-	-	-	-	-	-	-	-	-

4. NOTĂRI, PROCESE, INTERDICŢII

Tipul notării	Tip act	Nr. act/ data	Emitent	Identificator entitate asociată
-	-	-	-	-

5. OBSERVAŢII

Imobil împrejmuit/ neîmprejmuit	Imobil contestat/ necontestat	Alte observaţii
Neîmprejmuit		DIFERENȚA DE SUPRAFAȚĂ DE 1611 MP SE REGĂSESTE LA ID 160356.

REGISTRUL CADASTRAL AL IMOBILELOR

ANEXA Nr. 2

UAT Mogoşeşti-Siret
Zonă cooperativizată (Co)

Sector cadastral nr. 16

1. DESCRIEREA IMOBILULUI

DATE TEREN											DATE CONSTRUCŢII					
Identificator teren	Adresă imobil	Număr cadastral	Nr. CF	Suprafaţa măsurată	Intravilan / extra.(I/E)	Nr. top.	Nr. tarla	Nr. parcelă	Categorie folosinţă	Suprafaţă parcelă	Identificator construcţie	Cod grupă destinaţie	Suprafaţa construită	Nr. niveluri	Nr. CF	Constr. cu acte (DA/NU)
160370	Extravilan, UAT. Mogoşeşti-Siret, Jud. Iași; (Tarla: 32, Parcela: 304/44)			3070	E		32	304/44	F	3070						

2. PROPRIETATEA / POSESIA

Titularul dreptului / posesiei			Proprietar=1 / Posesor=0	Data naşterii / CUI	Domiciliu / Sediu	Cota parte	Identificator entitate asociată	Cotă parte teren UI	Mod de dobândire	Act juridic			Obs. privitoare la proprietar
Nume / Denumire	Iniţiala tatălui	Prenume								Tip act	Nr. act / data	Emitent	
TREFAS	P	MARIA	1		Loc. Mogosesti-Siret, UAT. Mogoşeşti-Siret, Jud. Iași	1/1	160370		Reconstituire	act administrativ	93971 / 16.09.1993	CJPSDDPAT IA ȘI	LIPSĂ CNP

3. SARCINI / DEZMEMBRĂMINTE

Titular			Data naşterii / CUI	Domiciliu / Sediu	Tipul sarcinii sau al dezmembrămintelor dreptului de proprietate	Cota parte	Identificator entitate asociată	Act juridic			Valoare ipotecă	Tip monedă
Nume / Denumire	Iniţiala tatălui	Prenume						Tip act	Nr. act / data	Emitent		
-	-	-	-	-	-	-	-	-	-	-	-	-

4. NOTĂRI, PROCESE, INTERDICŢII

Tipul notării	Tip act	Nr. act/ data	Emitent	Identificator entitate asociată
-	-	-	-	-

5. OBSERVAŢII

Imobil împrejmuit/ neîmprejmuit	Imobil contestat/ necontestat	Alte observaţii
Neîmprejmuit		DIFERENȚA DE SUPRAFAȚĂ DE 1330 MP SE REGĂSE ȘTE LA ID 160355. CONFORM PLANULUI CADASTRAL SUPRAPUS PESTE MĂSURĂTORI IMOBILUL SE REGĂSE ȘTE ÎN PARCELA 311.

REGISTRUL CADASTRAL AL IMOBILELOR

ANEXA Nr. 2

UAT Mogoşeşti-Siret
Zonă cooperativizată (Co)

Sector cadastral nr. 16

1. DESCRIEREA IMOBILULUI

DATE TEREN											DATE CONSTRUCŢII					
Identificator teren	Adresă imobil	Număr cadastral	Nr. CF	Suprafaţa măsurată	Intravilan / extra.(I/E)	Nr. top.	Nr. tarla	Nr. parcelă	Categorie folosinţă	Suprafaţă parcelă	Identificator construcţie	Cod grupă destinaţie	Suprafaţa construită	Nr. niveluri	Nr. CF	Constr. cu acte (DA/NU)
160371	Extravilan, UAT. Mogoşeşti-Siret, Jud. Iași; (Tarla: 31, Parcela: 389/115)			11371	E		31	389/115	F	11371						

2. PROPRIETATEA / POSESIA

Titularul dreptului / posesiei			Proprietar=1 / Posesor=0	Data naşterii / CUI	Domiciliu / Sediu	Cota parte	Identificator entitate asociată	Cotă parte teren UI	Mod de dobândire	Act juridic			Obs. privitoare la proprietar
Nume / Denumire	Iniţiala tatălui	Prenume								Tip act	Nr. act / data	Emitent	
VASILOVICI		LEON IOAN	1		Loc. Mogosesti-Siret, UAT. Mogoşeşti-Siret, Jud. Iași	1/1	160371		Reconstituire	act administrativ	95692 / 05.12.2002	CJPSDDPAT IA ȘI	LIPSĂ CNP
CURTMAN	A	MARIA	1		Loc. Mogosesti-Siret, UAT. Mogoşeşti-Siret, Jud. Iași								LIPSĂ CNP

3. SARCINI / DEZMEMBRĂMINTE

Titular			Data naşterii / CUI	Domiciliu / Sediu	Tipul sarcinii sau al dezmembrămintelor dreptului de proprietate	Cota parte	Identificator entitate asociată	Act juridic			Valoare ipotecă	Tip monedă
Nume / Denumire	Iniţiala tatălui	Prenume						Tip act	Nr. act / data	Emitent		
-	-	-	-	-	-	-	-	-	-	-	-	-

4. NOTĂRI, PROCESE, INTERDICŢII

Tipul notării	Tip act	Nr. act/ data	Emitent	Identificator entitate asociată
-	-	-	-	-

5. OBSERVAŢII

Imobil împrejmuit/ neîmprejmuit	Imobil contestat/ necontestat	Alte observaţii
Neîmprejmuit		DIFERENȚA DE SUPRAFAȚĂ DE 5129 MP SE REGĂSEȘTE LA ID 160354 , CONFORM PLANULUI CADASTRAL SUPRAPUS PESTE MĂSURĂTORI IMOBILUL SE REGĂSEȘTE ÎN TARLAUA 32, PARCELA 311

Persoană Fizică Autorizată să execute lucrări de cadastru geodezie și cartografie
CERTIFICAT DE AUTORIZARE
Seria RO-B-J
Nr. 1767/20.02.2020
S.C. TOTAL BUSINESS LAND S.R.L.
Clasa I

REGISTRUL CADASTRAL AL IMOBILELOR

ANEXA Nr. 2

UAT Mogoşeşti-Siret
Zonă cooperativizată (Co)

Sector cadastral nr. 16

1. DESCRIEREA IMOBILULUI

DATE TEREN										DATE CONSTRUCŢII					
Identificator teren	Adresă imobil	Număr cadastral	Nr. CF	Suprafaţa măsurată	Intravilan / extra.(I/E)	Nr. top.	Nr. tarla	Nr. parcelă	Categorie folosinţă	Suprafaţă parcelă	Identificator construcţie	Cod grupă destinaţie	Suprafaţa construită	Nr. niveluri	Nr. CF	Constr. cu acte (DA/NU)
160372	Extravilan, UAT. Mogoşeşti-Siret, Jud. Iași; (Tarla: 30, Parcela: 301/117)			477	E		30	301/117	F	477						

2. PROPRIETATEA / POSESIA

Titularul dreptului / posesiei			Proprietar=1 / Posesor=0	Data naşterii / CUI	Domiciliu / Sediu	Cota parte	Identificator entitate asociată	Cotă parte teren UI	Mod de dobândire	Act juridic			Obs. privitoare la proprietar
Nume / Denumire	Iniţiala tatălui	Prenume								Tip act	Nr. act / data	Emitent	
CHIRICHES	F	DUMITRU	1		Loc. Mogosesti-Siret, UAT. Mogoşeşti-Siret, Jud. Iași	1/1	160372		Reconstituire	act administrativ	94515 / 10.05.1994	CJPSDDPAT IA ȘI	LIPSĂ CNP

3. SARCINI / DEZMEMBRĂMINTE

Titular			Data naşterii / CUI	Domiciliu / Sediu	Tipul sarcinii sau al dezmembrămintelor dreptului de proprietate	Cota parte	Identificator entitate asociată	Act juridic			Valoare ipotecă	Tip monedă
Nume / Denumire	Iniţiala tatălui	Prenume						Tip act	Nr. act / data	Emitent		
-	-	-	-	-	-	-	-	-	-	-	-	-

4. NOTĂRI, PROCESE, INTERDICŢII

Tipul notării	Tip act	Nr. act/ data	Emitent	Identificator entitate asociată
-	-	-	-	-

5. OBSERVAŢII

Imobil împrejmuit/ neîmprejmuit	Imobil contestat/ necontestat	Alte observaţii
Neîmprejmuit		DIFERENȚA DE SUPRAFAȚĂ DE 223 MP SE REGĂSE ȘTE LA ID 160353. CONFORM PLANULUI CADASTRAL SUPRAPUS PESTE MĂSURĂTORI IMOBILUL SE REGĂSE ȘTE ÎN TARLAUA 32, PARCELA 311.

Persoană Fizică Autorizată de ANCPI să execute lucrări de cadastru, geodezie și cartografie
CERTIFICAT DE AUTORIZARE
Seria RO-B-J
Nr. 1767/20.02.2020
S.C. TOTAL BUSINESS LAND S.R.L.
Clasa I

REGISTRUL CADASTRAL AL IMOBILELOR

ANEXA Nr. 2

UAT Mogoşeşti-Siret
Zonă cooperativizată (Co)

Sector cadastral nr. 16

1. DESCRIEREA IMOBILULUI

DATE TEREN											DATE CONSTRUCŢII					
Identificator teren	Adresă imobil	Număr cadastral	Nr. CF	Suprafaţa măsurată	Intravilan / extra.(I/E)	Nr. top.	Nr. tarla	Nr. parcelă	Categorie folosinţă	Suprafaţă parcelă	Identificator construcţie	Cod grupă destinaţie	Suprafaţa construită	Nr. niveluri	Nr. CF	Constr. cu acte (DA/NU)
160373	Extravilan, UAT. Mogoşeşti-Siret, Jud. Iași; (Tarla: 31, Parcela: 309/114/1)			4918	E		31	309/114/1	A	4918						

2. PROPRIETATEA / POSESIA

Titularul dreptului / posesiei			Proprietar=1 / Posesor=0	Data naşterii / CUI	Domiciliu / Sediu	Cota parte	Identificator entitate asociată	Cotă parte teren UI	Mod de dobândire	Act juridic			Obs. privitoare la proprietar
Nume / Denumire	Iniţiala tatălui	Prenume								Tip act	Nr. act / data	Emitent	
CIOBANU	I	GHEORGHE	1		Loc. Mogosesti-Siret, UAT. Mogoşeşti-Siret, Jud. Iași	1/1	160373		Reconstituire	act administrativ	95468 / 11.03.2002	CJPSDDPAT IA ȘI	LIPSĂ CNP

3. SARCINI / DEZMEMBRĂMINTE

Titular			Data naşterii / CUI	Domiciliu / Sediu	Tipul sarcinii sau al dezmembrămintelor dreptului de proprietate	Cota parte	Identificator entitate asociată	Act juridic			Valoare ipotecă	Tip monedă
Nume / Denumire	Iniţiala tatălui	Prenume						Tip act	Nr. act / data	Emitent		
-	-	-	-	-	-	-	-	-	-	-	-	-

4. NOTĂRI, PROCESE, INTERDICŢII

Tipul notării	Tip act	Nr. act/ data	Emitent	Identificator entitate asociată
-	-	-	-	-

5. OBSERVAŢII

Imobil împrejmuit/ neîmprejmuit	Imobil contestat/ necontestat	Alte observaţii
Neîmprejmuit		DIFERENȚA DE SUPRAFAȚĂ DE 2338 MP SE REGĂSE ȘTE LA ID 160352 ȘI DIFERENȚA DE SUPRAFAȚĂ DE 3544 MP SE REGĂSE ȘTE LA ID 160506. CONFORM PLANULUI CADASTRAL SUPRAPUS PESTE MĂSURĂTORI IMOBILUL SE REGĂSE ȘTE ÎN TARLAUA 32, PARCELA A311.

Persoană Fizică Autorizată de ANCPI să execute lucrări de cadastru, geodezie și cartografie
CERTIFICAT DE AUTORIZARE
Seria RO-B-J
Nr. 1767/20.02.2020
S.C. TOTAL BUSINESS LAND S.R.L.
Clasa I

REGISTRUL CADASTRAL AL IMOBILELOR

ANEXA Nr. 2

UAT Mogoşeşti-Siret
Zonă cooperativizată (Co)

Sector cadastral nr. 16

1. DESCRIEREA IMOBILULUI

DATE TEREN											DATE CONSTRUCŢII					
Identificator teren	Adresă imobil	Număr cadastral	Nr. CF	Suprafaţa măsurată	Intravilan / extra.(I/E)	Nr. top.	Nr. tarla	Nr. parcelă	Categorie folosinţă	Suprafaţă parcelă	Identificator construcţie	Cod grupă destinaţie	Suprafaţa construită	Nr. niveluri	Nr. CF	Constr. cu acte (DA/NU)
160374	Extravilan, UAT. Mogoşeşti-Siret, Jud. Iași; (Tarla: 32, Parcela: 311/1/2)			9503	E		32	311/1/2	A	9503						

2. PROPRIETATEA / POSESIA

Titularul dreptului / posesiei			Proprietar=1 / Posesor=0	Data naşterii / CUI	Domiciliu / Sediu	Cota parte	Identificator entitate asociată	Cotă parte teren UI	Mod de dobândire	Act juridic			Obs. privitoare la proprietar
Nume / Denumire	Iniţiala tatălui	Prenume								Tip act	Nr. act / data	Emitent	
MINDRU		EROMANGA	1		Loc. Mogosesti-Siret, UAT. Mogoşeşti-Siret, Jud. Iași	1/1	160374		Reconstituire	act administrativ	94305 / 02.03.1994	CJPSDDPAT IA ȘI	LIPSĂ CNP

3. SARCINI / DEZMEMBRĂMINTE

Titular			Data naşterii / CUI	Domiciliu / Sediu	Tipul sarcinii sau al dezmembrămintelor dreptului de proprietate	Cota parte	Identificator entitate asociată	Act juridic			Valoare ipotecă	Tip monedă
Nume / Denumire	Iniţiala tatălui	Prenume						Tip act	Nr. act / data	Emitent		
-	-	-	-	-	-	-	-	-	-	-	-	-

4. NOTĂRI, PROCESE, INTERDICŢII

Tipul notării	Tip act	Nr. act/ data	Emitent	Identificator entitate asociată
-	-	-	-	-

5. OBSERVAŢII

Imobil împrejmuit/ neîmprejmuit	Imobil contestat/ necontestat	Alte observaţii
Neîmprejmuit		

Persoană Fizică Autorizată de ANCPI să execute lucrări de cadastru, geodezie și cartografie
CERTIFICAT DE AUTORIZARE
Seria RO-B-J
Nr. 1767/20.02.2020
S.C. TOTAL BUSINESS LAND S.R.L.
Clasa I

REGISTRUL CADASTRAL AL IMOBILELOR

ANEXA Nr. 2

UAT Mogoşeşti-Siret
Zonă cooperativizată (Co)

Sector cadastral nr. 16

1. DESCRIEREA IMOBILULUI

DATE TEREN											DATE CONSTRUCŢII					
Identificator teren	Adresă imobil	Număr cadastral	Nr. CF	Suprafaţa măsurată	Intravilan / extra.(I/E)	Nr. top.	Nr. tarla	Nr. parcelă	Categorie folosinţă	Suprafaţă parcelă	Identificator construcţie	Cod grupă destinaţie	Suprafaţa construită	Nr. niveluri	Nr. CF	Constr. cu acte (DA/NU)
160375	Extravilan, UAT. Mogoşeşti-Siret, Jud. Iași; (Tarla: 30, Parcela: 304/111)			2234	E		30	304/111	A	2234						

2. PROPRIETATEA / POSESIA

Titularul dreptului / posesiei			Proprietar=1 / Posesor=0	Data naşterii / CUI	Domiciliu / Sediu	Cota parte	Identificator entitate asociată	Cotă parte teren UI	Mod de dobândire	Act juridic			Obs. privitoare la proprietar
Nume / Denumire	Iniţiala tatălui	Prenume								Tip act	Nr. act / data	Emitent	
MITRICĂ		MARIA	1		Loc. Mogosesti-Siret, UAT. Mogoşeşti-Siret, Jud. Iași	1/1	160375		Reconstituire	act administrativ	94528 / 10.05.1994	CJPSDDPAT IA ȘI	LIPSĂ CNP

3. SARCINI / DEZMEMBRĂMINTE

Titular			Data naşterii / CUI	Domiciliu / Sediu	Tipul sarcinii sau al dezmembrămintelor dreptului de proprietate	Cota parte	Identificator entitate asociată	Act juridic			Valoare ipotecă	Tip monedă
Nume / Denumire	Iniţiala tatălui	Prenume						Tip act	Nr. act / data	Emitent		
-	-	-	-	-	-	-	-	-	-	-	-	-

4. NOTĂRI, PROCESE, INTERDICŢII

Tipul notării	Tip act	Nr. act/ data	Emitent	Identificator entitate asociată
-	-	-	-	-

5. OBSERVAŢII

Imobil împrejmuit/ neîmprejmuit	Imobil contestat/ necontestat	Alte observaţii
Neîmprejmuit		DIFERENȚA DE SUPRAFAȚĂ DE 1173 MP SE REGĂSE ȘTE LA ID 160350 ȘI DIFERENȚA DE SUPRAFAȚĂ DE 2193 MP SE REGĂSE ȘTE LA ID 160504. CONFORM PLANULUI CADASTRAL SUPRAPUS PESTE MĂSURĂTORI IMOBILUL SE REGĂSE ȘTE ÎN TARLAUA 32, PARCELA A311.

Persoană Fizică Autorizată de ANCPI să execute lucrări de cadastru, geodezie și cartografie
CERTIFICAT DE AUTORIZARE
Seria RO-B-J
Nr. 1767/20.02.2020
S.C. TOTAL BUSINESS LAND S.R.L.
Clasa I

REGISTRUL CADASTRAL AL IMOBILELOR

ANEXA Nr. 2

UAT Mogoşeşti-Siret
Zonă cooperativizată (Co)

Sector cadastral nr. 16

1. DESCRIEREA IMOBILULUI

DATE TEREN											DATE CONSTRUCŢII					
Identificator teren	Adresă imobil	Număr cadastral	Nr. CF	Suprafaţa măsurată	Intravilan / extra.(I/E)	Nr. top.	Nr. tarla	Nr. parcelă	Categorie folosinţă	Suprafaţă parcelă	Identificator construcţie	Cod grupă destinaţie	Suprafaţa construită	Nr. niveluri	Nr. CF	Constr. cu acte (DA/NU)
160376	Extravilan, UAT. Mogoşeşti-Siret, Jud. Iași; (Tarla: 32, Parcela: 311/110)			5117	E		32	311/110	A	5117						

2. PROPRIETATEA / POSESIA

Titularul dreptului / posesiei			Proprietar=1 / Posesor=0	Data naşterii / CUI	Domiciliu / Sediu	Cota parte	Identificator entitate asociată	Cotă parte teren UI	Mod de dobândire	Act juridic			Obs. privitoare la proprietar
Nume / Denumire	Iniţiala tatălui	Prenume								Tip act	Nr. act / data	Emitent	
PĂULEȚ	V	VASILE	1		Loc. Mogosesti-Siret, UAT. Mogoşeşti-Siret, Jud. Iași	1/1	160376		Reconstituire	act administrativ	94902 / 29.02.1996	CJPSDDPAT IA ȘI	LIPSĂ CNP

3. SARCINI / DEZMEMBRĂMINTE

Titular			Data naşterii / CUI	Domiciliu / Sediu	Tipul sarcinii sau al dezmembrămintelor dreptului de proprietate	Cota parte	Identificator entitate asociată	Act juridic			Valoare ipotecă	Tip monedă
Nume / Denumire	Iniţiala tatălui	Prenume						Tip act	Nr. act / data	Emitent		
-	-	-	-	-	-	-	-	-	-	-	-	-

4. NOTĂRI, PROCESE, INTERDICŢII

Tipul notării	Tip act	Nr. act/ data	Emitent	Identificator entitate asociată
-	-	-	-	-

5. OBSERVAŢII

Imobil împrejmuit/ neîmprejmuit	Imobil contestat/ necontestat	Alte observaţii
Neîmprejmuit		DIFERENȚA DE SUPRAFAȚĂ DE 2761 MP SE REGĂSEȘTE LA ID 160349 ȘI DIFERENȚA DE SUPRAFAȚĂ DE 5022 MP SE REGĂSEȘTE LA ID 160503.

Persoană Fizică Autorizată de ANCPI să execute lucrări de cadastru, geodezie și cartografie
CERTIFICAT DE AUTORIZARE
Seria RO-B-J
Nr. 1767/20.02.2020
S.C. TOTAL BUSINESS LAND S.R.L.
Clasa I

REGISTRUL CADASTRAL AL IMOBILELOR

ANEXA Nr. 2

UAT Mogoşeşti-Siret
Zonă cooperativizată (Co)

Sector cadastral nr. 16

1. DESCRIEREA IMOBILULUI

DATE TEREN											DATE CONSTRUCŢII					
Identificator teren	Adresă imobil	Număr cadastral	Nr. CF	Suprafaţa măsurată	Intravilan / extra.(I/E)	Nr. top.	Nr. tarla	Nr. parcelă	Categorie folosinţă	Suprafaţă parcelă	Identificator construcţie	Cod grupă destinaţie	Suprafaţa construită	Nr. niveluri	Nr. CF	Constr. cu acte (DA/NU)
160377	Extravilan, UAT. Mogoşeşti-Siret, Jud. Iași; (Tarla: 32, Parcela: 311/110)			3704	E		32	311/110	A	3704						

2. PROPRIETATEA / POSESIA

Titularul dreptului / posesiei			Proprietar=1 / Posesor=0	Data naşterii / CUI	Domiciliu / Sediu	Cota parte	Identificator entitate asociată	Cotă parte teren UI	Mod de dobândire	Act juridic			Obs. privitoare la proprietar
Nume / Denumire	Iniţiala tatălui	Prenume								Tip act	Nr. act / data	Emitent	
MITRICĂ	E	PETRU	1		Loc. Mogosesti-Siret, UAT. Mogoşeşti-Siret, Jud. Iași	1/1	160377		Reconstituire	act administrativ	95520 / 27.05.2002	CJPSDDPAT IA ȘI	LIPSĂ CNP

3. SARCINI / DEZMEMBRĂMINTE

Titular			Data naşterii / CUI	Domiciliu / Sediu	Tipul sarcinii sau al dezmembrămintelor dreptului de proprietate	Cota parte	Identificator entitate asociată	Act juridic			Valoare ipotecă	Tip monedă
Nume / Denumire	Iniţiala tatălui	Prenume						Tip act	Nr. act / data	Emitent		
-	-	-	-	-	-	-	-	-	-	-	-	-

4. NOTĂRI, PROCESE, INTERDICŢII

Tipul notării	Tip act	Nr. act/ data	Emitent	Identificator entitate asociată
-	-	-	-	-

5. OBSERVAŢII

Imobil împrejmuit/ neîmprejmuit	Imobil contestat/ necontestat	Alte observaţii
Neîmprejmuit		DIFERENȚA DE SUPRAFAȚĂ DE 2059 MP SE REGĂSE ȘTE LA ID 160348 ȘI DIFERENȚA DE SUPRAFAȚĂ DE 3636 MP SE REGĂSE ȘTE LA ID 160502.

Persoană Fizică Autorizată de ANCPI să execute lucrări de cadastru, geodezie și cartografie
CERTIFICAT DE AUTORIZARE
Seria RO-B-J
Nr. 1767/20.02.2020
S.C. TOTAL BUSINESS LAND S.R.L.
Clasa I

REGISTRUL CADASTRAL AL IMOBILELOR

ANEXA Nr. 2

UAT Mogoşeşti-Siret
Zonă cooperativizată (Co)

Sector cadastral nr. 16

1. DESCRIEREA IMOBILULUI

DATE TEREN											DATE CONSTRUCŢII					
Identificator teren	Adresă imobil	Număr cadastral	Nr. CF	Suprafaţa măsurată	Intravilan / extra.(I/E)	Nr. top.	Nr. tarla	Nr. parcelă	Categorie folosinţă	Suprafaţă parcelă	Identificator construcţie	Cod grupă destinaţie	Suprafaţa construită	Nr. niveluri	Nr. CF	Constr. cu acte (DA/NU)
160378	Extravilan, UAT. Mogoşeşti-Siret, Jud. Iași; (Tarla: 32, Parcela: 311/109)			2908	E		32	311/109	A	2908						

2. PROPRIETATEA / POSESIA

Titularul dreptului / posesiei			Proprietar=1 / Posesor=0	Data naşterii / CUI	Domiciliu / Sediu	Cota parte	Identificator entitate asociată	Cotă parte teren UI	Mod de dobândire	Act juridic			Obs. privitoare la proprietar
Nume / Denumire	Iniţiala tatălui	Prenume								Tip act	Nr. act / data	Emitent	
PAULET	V	CARMIL	1		Loc. Mogosesti-Siret, UAT. Mogoşeşti-Siret, Jud. Iași	1/1	160378		Reconstituire	act administrativ	94425 / 12.05.1994	CJPSDDPAT IA ȘI	LIPSA CNP

3. SARCINI / DEZMEMBRĂMINTE

Titular			Data naşterii / CUI	Domiciliu / Sediu	Tipul sarcinii sau al dezmembrămintelor dreptului de proprietate	Cota parte	Identificator entitate asociată	Act juridic			Valoare ipotecă	Tip monedă
Nume / Denumire	Iniţiala tatălui	Prenume						Tip act	Nr. act / data	Emitent		
-	-	-	-	-	-	-	-	-	-	-	-	-

4. NOTĂRI, PROCESE, INTERDICŢII

Tipul notării	Tip act	Nr. act/ data	Emitent	Identificator entitate asociată
-	-	-	-	-

5. OBSERVAŢII

Imobil împrejmuit/ neîmprejmuit	Imobil contestat/ necontestat	Alte observaţii
Neîmprejmuit		DIFERENȚA DE SUPRAFAȚĂ DE 1637 MP SE REGĂSE ȘTE LA ID 160347 ȘI DIFERENȚA DE SUPRAFAȚĂ DE 2855 MP SE REGĂSE ȘTE LA ID 160501.

Persoană Fizică Autorizată de ANCPI să execute lucrări de cadastru, geodezie și cartografie
CERTIFICAT DE AUTORIZARE
Seria RO-B-J
Nr. 1767/20.02.2020
S.C. TOTAL BUSINESS LAND S.R.L.
Clasa I

REGISTRUL CADASTRAL AL IMOBILELOR

ANEXA Nr. 2

UAT Mogoşeşti-Siret
Zonă cooperativizată (Co)

Sector cadastral nr. 16

1. DESCRIEREA IMOBILULUI

DATE TEREN											DATE CONSTRUCŢII					
Identificator teren	Adresă imobil	Număr cadastral	Nr. CF	Suprafaţa măsurată	Intravilan / extra.(I/E)	Nr. top.	Nr. tarla	Nr. parcelă	Categorie folosinţă	Suprafaţă parcelă	Identificator construcţie	Cod grupă destinaţie	Suprafaţa construită	Nr. niveluri	Nr. CF	Constr. cu acte (DA/NU)
160379	Extravilan, UAT. Mogoşeşti-Siret, Jud. Iaşi; (Tarla: 32, Parcela: 309/108)			2124	E		32	309/108	A	2124						

2. PROPRIETATEA / POSESIA

Titularul dreptului / posesiei			Proprietar=1 / Posesor=0	Data naşterii / CUI	Domiciliu / Sediu	Cota parte	Identificator entitate asociată	Cotă parte teren UI	Mod de dobândire	Act juridic			Obs. privitoare la proprietar
Nume / Denumire	Iniţiala tatălui	Prenume								Tip act	Nr. act / data	Emitent	
COSTAN	GH	GHEORGHE	1		Loc. Mogosesti-Siret, UAT. Mogoşeşti-Siret, Jud. Iaşi	1/1	160379		Reconstituire	act administrativ	94518 / 10.05.1994	CJPSDDPAT IA ȘI	LIPSĂ CNP
COSTAN	GH	GHEORGHE	1		Loc. Mogosesti-Siret, UAT. Mogoşeşti-Siret, Jud. Iaşi	1/1	160379		Reconstituire	act administrativ	95445 / 14.08.2000	CJPSDDPAT IA ȘI	LIPSĂ CNP
							160379			act administrativ	3483 / 08.08.2024	PRIMĂRIA COMUNEI MOGOȘEȘTI SIRET	

3. SARCINI / DEZMEMBRĂMINTE

Titular			Data naşterii / CUI	Domiciliu / Sediu	Tipul sarcinii sau al dezmembrămintelor dreptului de proprietate	Cota parte	Identificator entitate asociată	Act juridic			Valoare ipotecă	Tip monedă
Nume / Denumire	Iniţiala tatălui	Prenume						Tip act	Nr. act / data	Emitent		
-	-	-	-	-	-	-	-	-	-	-	-	-

4. NOTĂRI, PROCESE, INTERDICŢII

Tipul notării	Tip act	Nr. act/ data	Emitent	Identificator entitate asociată
SE NOTEAZĂ EXISTENȚA A DOUĂ ACTE JURIDICE DISTINCTE CARE AU CA OBIECT SUPRAFAȚA DE TEREN DE 2200 MP, SITUATĂ ÎN TARLAUA 32, PARCELA 3/1/110, RESPECTIV: TITLUL DE PROPRIETATE NR 95445.	act administrativ	3483 / 08.08.2024	PRIMĂRIA COMUNEI MOGOȘEȘTI SIRET	160379

5. OBSERVAŢII

Imobil împrejmuit/ neîmprejmuit	Imobil contestat/ necontestat	Alte observaţii
Neîmprejmuit		DIFERENȚA DE SUPRAFAȚĂ DE 1192 MP SE REGĂSEȘTE LA ID 160346. DIFERENȚA DE SUPRAFAȚĂ DE 2085 MP SE REGĂSEȘTE LA ID 160500.

Persoană autorizată de ANCPI să execute lucrări de cadastru, geodezie și cartografie
CERTIFICAT DE AUTORIZARE
Seria RO-B-J
Nr. 1767 / 2020
TOTAL BUSINESS LAND S.R.L.
Clasa I

REGISTRUL CADASTRAL AL IMOBILELOR

ANEXA Nr. 2

UAT Mogoşeşti-Siret
Zonă cooperativizată (Co)

Sector cadastral nr. 16

1. DESCRIEREA IMOBILULUI

DATE TEREN											DATE CONSTRUCŢII					
Identificator teren	Adresă imobil	Număr cadastral	Nr. CF	Suprafaţa măsurată	Intravilan / extra.(I/E)	Nr. top.	Nr. tarla	Nr. parcelă	Categorie folosinţă	Suprafaţă parcelă	Identificator construcţie	Cod grupă destinaţie	Suprafaţa construită	Nr. niveluri	Nr. CF	Constr. cu acte (DA/NU)
160380	Extravilan, UAT. Mogoşeşti-Siret, Jud. Iași; (Tarla: 3/2, Parcela: 311/54)			2556	E		3/2	311/54	A	2556						

2. PROPRIETATEA / POSESIA

Titularul dreptului / posesiei			Proprietar=1 / Posesor=0	Data naşterii / CUI	Domiciliu / Sediu	Cota parte	Identificator entitate asociată	Cotă parte teren UI	Mod de dobândire	Act juridic			Obs. privitoare la proprietar
Nume / Denumire	Iniţiala tatălui	Prenume								Tip act	Nr. act / data	Emitent	
ABALAII	GH	VASILE	1		Loc. Mogosesti-Siret, UAT. Mogoşeşti-Siret, Jud. Iași	1/1	160380		Reconstituire	act administrativ	93863 / 27.04.1993	CJPSDDPAT IA ȘI	LIPSĂ CNP

3. SARCINI / DEZMEMBRĂMINTE

Titular			Data naşterii / CUI	Domiciliu / Sediu	Tipul sarcinii sau al dezmembrămintelor dreptului de proprietate	Cota parte	Identificator entitate asociată	Act juridic			Valoare ipotecă	Tip monedă
Nume / Denumire	Iniţiala tatălui	Prenume						Tip act	Nr. act / data	Emitent		
-	-	-	-	-	-	-	-	-	-	-	-	-

4. NOTĂRI, PROCESE, INTERDICŢII

Tipul notării	Tip act	Nr. act/ data	Emitent	Identificator entitate asociată
-	-	-	-	-

5. OBSERVAŢII

Imobil împrejmuit/ neîmprejmuit	Imobil contestat/ necontestat	Alte observaţii
Neîmprejmuit		DIFERENȚA DE SUPRAFAȚĂ DE 1438 MP SE REGĂSEȘTE LA ID 160345 ȘI DIFERENȚA DE SUPRAFAȚĂ DE 2506 MP SE REGĂSEȘTE LA ID 160499.

Persoană Fizică Autorizată de ANCPI să execute lucrări de cadastru, geodezie și cartografie
CERTIFICAT DE AUTORIZARE
Seria RO-B-J
Nr. 1767/20.02.2020
S.C. TOTAL BUSINESS LAND S.R.L.
Clasa I

REGISTRUL CADASTRAL AL IMOBILELOR

ANEXA Nr. 2

UAT Mogoşeşti-Siret
Zonă cooperativizată (Co)

Sector cadastral nr. 16

1. DESCRIEREA IMOBILULUI

DATE TEREN											DATE CONSTRUCŢII					
Identificator teren	Adresă imobil	Număr cadastral	Nr. CF	Suprafaţa măsurată	Intravilan / extra.(I/E)	Nr. top.	Nr. tarla	Nr. parcelă	Categorie folosinţă	Suprafaţă parcelă	Identificator construcţie	Cod grupă destinaţie	Suprafaţa construită	Nr. niveluri	Nr. CF	Constr. cu acte (DA/NU)
160381	Extravilan, UAT. Mogoşeşti-Siret, Jud. Iași; (Tarla: 31, Parcela: 811/105)			1414	E		31	811/105	A	1414						

2. PROPRIETATEA / POSESIA

Titularul dreptului / posesiei			Proprietar=1 / Posesor=0	Data naşterii / CUI	Domiciliu / Sediu	Cota parte	Identificator entitate asociată	Cotă parte teren UI	Mod de dobândire	Act juridic			Obs. privitoare la proprietar
Nume / Denumire	Iniţiala tatălui	Prenume								Tip act	Nr. act / data	Emitent	
PLE ȘCA		VÂRVARA	1		Loc. Mogosesti-Siret, UAT. Mogoşeşti-Siret, Jud. Iași	1/1	160381		Reconstituire	act administrativ	95421 / 05.07.1999	CJPSDDPAT IA ȘI	LIPSĂ CNP

3. SARCINI / DEZMEMBRĂMINTE

Titular			Data naşterii / CUI	Domiciliu / Sediu	Tipul sarcinii sau al dezmembrămintelor dreptului de proprietate	Cota parte	Identificator entitate asociată	Act juridic			Valoare ipotecă	Tip monedă
Nume / Denumire	Iniţiala tatălui	Prenume						Tip act	Nr. act / data	Emitent		
-	-	-	-	-	-	-	-	-	-	-	-	-

4. NOTĂRI, PROCESE, INTERDICŢII

Tipul notării	Tip act	Nr. act/ data	Emitent	Identificator entitate asociată
-	-	-	-	-

5. OBSERVAŢII

Imobil împrejmuit/ neîmprejmuit	Imobil contestat/ necontestat	Alte observaţii
Neîmprejmuit		DIFERENȚA DE SUPRAFAȚĂ DE 798 MP SE REGĂSE ȘTE LA ID 160344 ȘI DIFERENȚA DE SUPRAFAȚĂ DE 1388 MP SE REGĂSE ȘTE LA ID 160498. CONFORM PLANULUI CADASTRAL SUPRAPUS PESTE MĂSURĂTORI IMOBILUL SE REGĂSE ȘTE ÎN TARLAUA 32, PARCELA A311.

Persoană Fizică Autorizată de ANCPI să execute lucrări de cadastru, geodezie și cartografie
CERTIFICAT DE AUTORIZARE
Seria RO-B-J
Nr. 1767/20.02.2020
S.C. TOTAL BUSINESS LAND S.R.L.
Clasa I

REGISTRUL CADASTRAL AL IMOBILELOR

ANEXA Nr. 2

UAT Mogoşeşti-Siret
Zonă cooperativizată (Co)

Sector cadastral nr. 16

1. DESCRIEREA IMOBILULUI

DATE TEREN											DATE CONSTRUCŢII					
Identificator teren	Adresă imobil	Număr cadastral	Nr. CF	Suprafaţa măsurată	Intravilan / extra.(I/E)	Nr. top.	Nr. tarla	Nr. parcelă	Categorie folosinţă	Suprafaţă parcelă	Identificator construcţie	Cod grupă destinaţie	Suprafaţa construită	Nr. niveluri	Nr. CF	Constr. cu acte (DA/NU)
160382	Extravilan, UAT. Mogoşeşti-Siret, Jud. Iași; (Tarla: 32, Parcela: 311/104)			2952	E		32	311/104	A	2952						

2. PROPRIETATEA / POSESIA

Titularul dreptului / posesiei			Proprietar=1 / Posesor=0	Data naşterii / CUI	Domiciliu / Sediu	Cota parte	Identificator entitate asociată	Cotă parte teren UI	Mod de dobândire	Act juridic			Obs. privitoare la proprietar
Nume / Denumire	Iniţiala tatălui	Prenume								Tip act	Nr. act / data	Emitent	
PLESCA	M	VASILE	1		Loc. Mogosesti-Siret, UAT. Mogoşeşti-Siret, Jud. Iași	1/1	160382		Reconstituire	act administrativ	94629 / 21.06.1994	CJPSDDPAT IA ȘI	LIPSĂ CNP

3. SARCINI / DEZMEMBRĂMINTE

Titular			Data naşterii / CUI	Domiciliu / Sediu	Tipul sarcinii sau al dezmembrămintelor dreptului de proprietate	Cota parte	Identificator entitate asociată	Act juridic			Valoare ipotecă	Tip monedă
Nume / Denumire	Iniţiala tatălui	Prenume						Tip act	Nr. act / data	Emitent		
-	-	-	-	-	-	-	-	-	-	-	-	-

4. NOTĂRI, PROCESE, INTERDICŢII

Tipul notării	Tip act	Nr. act/ data	Emitent	Identificator entitate asociată
-	-	-	-	-

5. OBSERVAŢII

Imobil împrejmuit/ neîmprejmuit	Imobil contestat/ necontestat	Alte observaţii
Neîmprejmuit		DIFERENȚA DE SUPRAFAȚĂ DE 1650 MP SE REGĂSEȘTE LA ID 160343 ȘI DIFERENȚA DE SUPRAFAȚĂ DE 2898 MP SE REGĂSEȘTE LA ID 160497.

Persoană Fizică Autorizată de ANCPI să execute lucrări de cadastru, geodezie și cartografie
CERTIFICAT DE AUTORIZARE
Seria RO-B-J
Nr. 1767/20.02.2020
S.C. TOTAL BUSINESS LAND S.R.L.
Clasa I

REGISTRUL CADASTRAL AL IMOBILELOR

ANEXA Nr. 2

UAT Mogoşeşti-Siret
Zonă cooperativizată (Co)

Sector cadastral nr. 16

1. DESCRIEREA IMOBILULUI

DATE TEREN											DATE CONSTRUCŢII					
Identificator teren	Adresă imobil	Număr cadastral	Nr. CF	Suprafaţa măsurată	Intravilan / extra.(I/E)	Nr. top.	Nr. tarla	Nr. parcelă	Categorie folosinţă	Suprafaţă parcelă	Identificator construcţie	Cod grupă destinaţie	Suprafaţa construită	Nr. niveluri	Nr. CF	Constr. cu acte (DA/NU)
160383	Extravilan, UAT. Mogoşeşti-Siret, Jud. Iași; (Tarla: 32, Parcela: 311/103/1)			513	E		32	311/103/1	A	513						

2. PROPRIETATEA / POSESIA

Titularul dreptului / posesiei			Proprietar=1 / Posesor=0	Data naşterii / CUI	Domiciliu / Sediu	Cota parte	Identificator entitate asociată	Cotă parte teren UI	Mod de dobândire	Act juridic			Obs. privitoare la proprietar
Nume / Denumire	Iniţiala tatălui	Prenume								Tip act	Nr. act / data	Emitent	
BERES	I	GHEORGHE	1		Loc. Mogosesti-Siret, UAT. Mogoşeşti-Siret, Jud. Iași	1/1	160383		Reconstituire	act administrativ	94695 / 07.09.1994	CJPSDDPAT IA ȘI	LIPSĂ CNP
OHRIAC		RODICA	1		Loc. Mogosesti-Siret, UAT. Mogoşeşti-Siret, Jud. Iași								LIPSĂ CNP
NECULAI		DIDINA	1		Loc. Mogosesti-Siret, UAT. Mogoşeşti-Siret, Jud. Iași								LIPSĂ CNP
BERE Ș	I	ION	1		Loc. Mogosesti-Siret, UAT. Mogoşeşti-Siret, Jud. Iași								LIPSĂ CNP
AGAVRILOAIE		SILVIA	1		Loc. Mogosesti-Siret, UAT. Mogoşeşti-Siret, Jud. Iași								LIPSĂ CNP

3. SARCINI / DEZMEMBRĂMINTE

Titular			Data naşterii / CUI	Domiciliu / Sediu	Tipul sarcinii sau al dezmembrămintelor dreptului de proprietate	Cota parte	Identificator entitate asociată	Act juridic			Valoare ipotecă	Tip monedă
Nume / Denumire	Iniţiala tatălui	Prenume						Tip act	Nr. act / data	Emitent		
-	-	-	-	-	-	-	-	-	-	-	-	-

4. NOTĂRI, PROCESE, INTERDICŢII

Tipul notării	Tip act	Nr. act/ data	Emitent	Identificator entitate asociată
-	-	-		-

5. OBSERVAŢII

Imobil împrejmuit/ neîmprejmuit	Imobil contestat/ necontestat	Alte observaţii
Neîmprejmuit		DIFERENȚA DE SUPRAFAȚĂ DE 283 MP SE REGĂSE ȘTE LA ID 160342 ȘI DIFERENȚA DE SUPRAFAȚĂ DE 504 MP SE REGĂSE ȘTE LA ID 160496.

Persoană Fizică Autorizată de ANCPI să execute lucrări de cadastru, geodezie și cartografie
CERTIFICAT DE AUTORIZARE
Seria RO-B-J
Nr. 17677/20.02.2020
S.C. TOTAL BUSINESS LAND S.R.L.

REGISTRUL CADASTRAL AL IMOBILELOR

ANEXA Nr. 2

UAT Mogoşeşti-Siret
Zonă cooperativizată (Co)

Sector cadastral nr. 16

1. DESCRIEREA IMOBILULUI

DATE TEREN											DATE CONSTRUCŢII					
Identificator teren	Adresă imobil	Număr cadastral	Nr. CF	Suprafaţa măsurată	Intravilan / extra.(I/E)	Nr. top.	Nr. tarla	Nr. parcelă	Categorie folosinţă	Suprafaţă parcelă	Identificator construcţie	Cod grupă destinaţie	Suprafaţa construită	Nr. niveluri	Nr. CF	Constr. cu acte (DA/NU)
160384	Extravilan, UAT. Mogoşeşti-Siret, Jud. Iași; (Tarla: 32, Parcela: 311/102)			4836	E		32	311/102	A	4836						

2. PROPRIETATEA / POSESIA

Titularul dreptului / posesiei			Proprietar=1 / Posesor=0	Data naşterii / CUI	Domiciliu / Sediu	Cota parte	Identificator entitate asociată	Cotă parte teren UI	Mod de dobândire	Act juridic			Obs. privitoare la proprietar
Nume / Denumire	Iniţiala tatălui	Prenume								Tip act	Nr. act / data	Emitent	
CIOBANU	IS	LEON	1		Loc. Mogosesti-Siret, UAT. Mogoşeşti-Siret, Jud. Iași	1/1	160384		Reconstituire	act administrativ	94638 / 21.06.1994	CJPSDDPAT IA ȘI	LIPSA CNP
POPESCU		MARIANA		05.11.1961	Loc. Brasov, Str. LIVIU CORNEL BABE Ș, Nr.6, Sc.B, Ap.32, UAT. Braşov, Jud. Braşov		160384			act notarial	1925 / 01.07.2021	NP ISACHI IULIA	

3. SARCINI / DEZMEMBRĂMINTE

Titular			Data naşterii / CUI	Domiciliu / Sediu	Tipul sarcinii sau al dezmembrămintelor dreptului de proprietate	Cota parte	Identificator entitate asociată	Act juridic			Valoare ipotecă	Tip monedă
Nume / Denumire	Iniţiala tatălui	Prenume						Tip act	Nr. act / data	Emitent		
-	-	-	-	-	-	-	-	-	-	-	-	-

4. NOTĂRI, PROCESE, INTERDICŢII

Tipul notării	Tip act	Nr. act/ data	Emitent	Identificator entitate asociată
SE NOTEAZA EXISTENTA ACTULUI DE PARTAJ SUCCESORAL NR 1925/01.07.2021 EMIS DE NP ISACHI IULIA.	act notarial	1925 / 01.07.2021	NP ISACHI IULIA	160384

5. OBSERVAŢII

Imobil împrejmuit/ neîmprejmuit	Imobil contestat/ necontestat	Alte observaţii
Neîmprejmuit		DIFERENȚA DE SUPRAFAȚĂ DE 2618 MP SE REGĂSE ȘTE LA ID 160341 ȘI DIFERENȚA DE SUPRAFAȚĂ DE 4745 MP SE REGĂSE ȘTE LA ID 160495.

REGISTRUL CADASTRAL AL IMOBILELOR

ANEXA Nr. 2

UAT Mogoşeşti-Siret
Zonă cooperativizată (Co)

Sector cadastral nr. 16

1. DESCRIEREA IMOBILULUI

DATE TEREN											DATE CONSTRUCŢII					
Identificator teren	Adresă imobil	Număr cadastral	Nr. CF	Suprafaţa măsurată	Intravilan / extra.(I/E)	Nr. top.	Nr. tarla	Nr. parcelă	Categorie folosinţă	Suprafaţă parcelă	Identificator construcţie	Cod grupă destinaţie	Suprafaţa construită	Nr. niveluri	Nr. CF	Constr. cu acte (DA/NU)
160385	Extravilan, UAT. Mogoşeşti-Siret, Jud. Iași; (Tarla: 32, Parcela: 311/102)			8998	E		32	311/102	A	8998						

2. PROPRIETATEA / POSESIA

Titularul dreptului / posesiei			Proprietar=1 / Posesor=0	Data naşterii / CUI	Domiciliu / Sediu	Cota parte	Identificator entitate asociată	Cotă parte teren UI	Mod de dobândire	Act juridic			Obs. privitoare la proprietar
Nume / Denumire	Iniţiala tatălui	Prenume								Tip act	Nr. act / data	Emitent	
CIOBANU	I	BERNARD	1		Loc. Mogosesti-Siret, UAT. Mogoşeşti-Siret, Jud. Iași	1/1	160385		Reconstituire	act administrativ	94625 / 21.06.1994	CJPSDDPAT IA ȘI	LIPSĂ CNP

3. SARCINI / DEZMEMBRĂMINTE

Titular			Data naşterii / CUI	Domiciliu / Sediu	Tipul sarcinii sau al dezmembrămintelor dreptului de proprietate	Cota parte	Identificator entitate asociată	Act juridic			Valoare ipotecă	Tip monedă
Nume / Denumire	Iniţiala tatălui	Prenume						Tip act	Nr. act / data	Emitent		
-	-	-	-	-	-	-	-	-	-	-	-	-

4. NOTĂRI, PROCESE, INTERDICŢII

Tipul notării	Tip act	Nr. act/ data	Emitent	Identificator entitate asociată
-	-	-	-	-

5. OBSERVAŢII

Imobil împrejmuit/ neîmprejmuit	Imobil contestat/ necontestat	Alte observaţii
Neîmprejmuit		DIFERENȚA DE SUPRAFAȚĂ DE 4778 MP SE REGĂSEȘTE LA ID 160340 ȘI DIFERENȚA DE SUPRAFAȚĂ DE 8824 MP SE REGĂSEȘTE LA ID 160494.

REGISTRUL CADASTRAL AL IMOBILELOR

ANEXA Nr. 2

UAT Mogoşeşti-Siret
Zonă cooperativizată (Co)

Sector cadastral nr. 16

1. DESCRIEREA IMOBILULUI

DATE TEREN											DATE CONSTRUCŢII					
Identificator teren	Adresă imobil	Număr cadastral	Nr. CF	Suprafaţa măsurată	Intravilan / extra.(I/E)	Nr. top.	Nr. tarla	Nr. parcelă	Categorie folosinţă	Suprafaţă parcelă	Identificator construcţie	Cod grupă destinaţie	Suprafaţa construită	Nr. niveluri	Nr. CF	Constr. cu acte (DA/NU)
160386	Extravilan, UAT. Mogoşeşti-Siret, Jud. Iași; (Tarla: 32, Parcela: 317/101)			715	E		32	317/101	A	715						

2. PROPRIETATEA / POSESIA

Titularul dreptului / posesiei			Proprietar=1 / Posesor=0	Data naşterii / CUI	Domiciliu / Sediu	Cota parte	Identificator entitate asociată	Cotă parte teren UI	Mod de dobândire	Act juridic			Obs. privitoare la proprietar
Nume / Denumire	Iniţiala tatălui	Prenume								Tip act	Nr. act / data	Emitent	
PÎNZARU	V	GHEORGHE	1		Loc. Mogosesti-Siret, UAT. Mogoşeşti-Siret, Jud. Iași	1/1	160386		Reconstituire	act administrativ	94696 / 07.09.1994	CJPSDDPAT IA ȘI	LIPSĂ CNP

3. SARCINI / DEZMEMBRĂMINTE

Titular			Data naşterii / CUI	Domiciliu / Sediu	Tipul sarcinii sau al dezmembrămintelor dreptului de proprietate	Cota parte	Identificator entitate asociată	Act juridic			Valoare ipotecă	Tip monedă
Nume / Denumire	Iniţiala tatălui	Prenume						Tip act	Nr. act / data	Emitent		
-	-	-	-	-	-	-	-	-	-	-	-	-

4. NOTĂRI, PROCESE, INTERDICŢII

Tipul notării	Tip act	Nr. act/ data	Emitent	Identificator entitate asociată
-	-	-	-	-

5. OBSERVAŢII

Imobil împrejmuit/ neîmprejmuit	Imobil contestat/ necontestat	Alte observaţii
Neîmprejmuit		DIFERENȚA DE SUPRAFAȚĂ DE 383 MP SE REGĂSEȘTE LA ID 160339 ȘI DIFERENȚA DE SUPRAFAȚĂ DE 701 MP SE REGĂSEȘTE LA ID 160493. CONFORM PLANULUI CADASTRAL SUPRAPUS PESTE MĂSURĂTORI IMOBILUL SE REGĂSEȘTE ÎN TARLAUA 32, PARCELA A311.

Persoană Fizică Autorizată de ANCPI să execute lucrări de cadastru, geodezie și cartografie
CERTIFICAT DE AUTORIZARE
Seria RO-B-J
Nr. 1767/20.02.2020
S.C. TOTAL BUSINESS LAND S.R.L.
Clasa I

REGISTRUL CADASTRAL AL IMOBILELOR

ANEXA Nr. 2

UAT Mogoşeşti-Siret
Zonă cooperativizată (Co)

Sector cadastral nr. 16

1. DESCRIEREA IMOBILULUI

DATE TEREN											DATE CONSTRUCŢII					
Identificator teren	Adresă imobil	Număr cadastral	Nr. CF	Suprafaţa măsurată	Intravilan / extra.(I/E)	Nr. top.	Nr. tarla	Nr. parcelă	Categorie folosinţă	Suprafaţă parcelă	Identificator construcţie	Cod grupă destinaţie	Suprafaţa construită	Nr. niveluri	Nr. CF	Constr. cu acte (DA/NU)
160387	Extravilan, UAT. Mogoşeşti-Siret, Jud. Iași; (Tarla: 31, Parcela: 308/164)			1985	E		31	308/164	A	1985						

2. PROPRIETATEA / POSESIA

Titularul dreptului / posesiei			Proprietar=1 / Posesor=0	Data naşterii / CUI	Domiciliu / Sediu	Cota parte	Identificator entitate asociată	Cotă parte teren UI	Mod de dobândire	Act juridic			Obs. privitoare la proprietar
Nume / Denumire	Iniţiala tatălui	Prenume								Tip act	Nr. act / data	Emitent	
MARIAN	V	DUMITRU	1		Loc. Mogosesti-Siret, UAT. Mogoşeşti-Siret, Jud. Iași	1/1	160387		Reconstituire	act administrativ	94447 / 13.05.1994	CJPSDDPAT IA ȘI	LIPSĂ CNP

3. SARCINI / DEZMEMBRĂMINTE

Titular			Data naşterii / CUI	Domiciliu / Sediu	Tipul sarcinii sau al dezmembrămintelor dreptului de proprietate	Cota parte	Identificator entitate asociată	Act juridic			Valoare ipotecă	Tip monedă
Nume / Denumire	Iniţiala tatălui	Prenume						Tip act	Nr. act / data	Emitent		
-	-	-	-	-	-	-	-	-	-	-	-	-

4. NOTĂRI, PROCESE, INTERDICŢII

Tipul notării	Tip act	Nr. act/ data	Emitent	Identificator entitate asociată
-	-	-	-	-

5. OBSERVAŢII

Imobil împrejmuit/ neîmprejmuit	Imobil contestat/ necontestat	Alte observaţii
Neîmprejmuit		DIFERENȚA DE SUPRAFAȚĂ DE 1069 MP SE REGĂSE ȘTE LA ID 160338 ȘI DIFERENȚA DE SUPRAFAȚĂ DE 1946 MP SE REGĂSE ȘTE LA ID 160492. CONFORM PLANULUI CADASTRAL SUPRAPUS PESTE MĂSURĂTORI IMOBILUL SE REGĂSE ȘTE ÎN TARLAUA 32, PARCELA A311.

Persoană Fizică Autorizată de ANCPI să execute lucrări de cadastru, geodezie și cartografie
CERTIFICAT DE AUTORIZARE
Seria RO-B-J
Nr. 1767/20.02.2020
S.C. TOTAL BUSINESS LAND S.R.L.
Clasa I

REGISTRUL CADASTRAL AL IMOBILELOR

ANEXA Nr. 2

UAT Mogoşeşti-Siret
Zonă cooperativizată (Co)

Sector cadastral nr. 16

1. DESCRIEREA IMOBILULUI

DATE TEREN											DATE CONSTRUCŢII					
Identificator teren	Adresă imobil	Număr cadastral	Nr. CF	Suprafaţa măsurată	Intravilan / extra.(I/E)	Nr. top.	Nr. tarla	Nr. parcelă	Categorie folosinţă	Suprafaţă parcelă	Identificator construcţie	Cod grupă destinaţie	Suprafaţa construită	Nr. niveluri	Nr. CF	Constr. cu acte (DA/NU)
160388	Extravilan, UAT. Mogoşeşti-Siret, Jud. Iași; (Tarla: 32, Parcela: 311/99)			2259	E		32	311/99	A	2259						

2. PROPRIETATEA / POSESIA

Titularul dreptului / posesiei			Proprietar=1 / Posesor=0	Data naşterii / CUI	Domiciliu / Sediu	Cota parte	Identificator entitate asociată	Cotă parte teren UI	Mod de dobândire	Act juridic			Obs. privitoare la proprietar
Nume / Denumire	Iniţiala tatălui	Prenume								Tip act	Nr. act / data	Emitent	
MARIAN	V	PETRU	1		Loc. Mogosesti-Siret, UAT. Mogoşeşti-Siret, Jud. Iași	1/1	160388		Reconstituire	act administrativ	94007 / 21.09.1993	CJPSDDPAT IA ȘI	LIPSĂ CNP

3. SARCINI / DEZMEMBRĂMINTE

Titular			Data naşterii / CUI	Domiciliu / Sediu	Tipul sarcinii sau al dezmembrămintelor dreptului de proprietate	Cota parte	Identificator entitate asociată	Act juridic			Valoare ipotecă	Tip monedă
Nume / Denumire	Iniţiala tatălui	Prenume						Tip act	Nr. act / data	Emitent		
-	-	-	-	-	-	-	-	-	-	-	-	-

4. NOTĂRI, PROCESE, INTERDICŢII

Tipul notării	Tip act	Nr. act/ data	Emitent	Identificator entitate asociată
-	-	-	-	-

5. OBSERVAŢII

Imobil împrejmuit/ neîmprejmuit	Imobil contestat/ necontestat	Alte observaţii
Neîmprejmuit		DIFERENȚA DE SUPRAFAȚĂ DE 1226 MP SE REGĂSEȘTE LA ID 160337 ȘI DIFERENȚA DE SUPRAFAȚĂ DE 2214 MP SE REGĂSEȘTE LA ID 160491.

Persoană Fizică Autorizată de ANCPI să execute lucrări de cadastru, geodezie și cartografie
CERTIFICAT DE AUTORIZARE
Seria RO-B-J
Nr. 1767/20.02.2020
S.C. TOTAL BUSINESS LAND S.R.L.
Clasa I

REGISTRUL CADASTRAL AL IMOBILELOR

ANEXA Nr. 2

UAT Mogoşeşti-Siret
Zonă cooperativizată (Co)

Sector cadastral nr. 16

1. DESCRIEREA IMOBILULUI

DATE TEREN											DATE CONSTRUCŢII					
Identificator teren	Adresă imobil	Număr cadastral	Nr. CF	Suprafaţa măsurată	Intravilan / extra.(I/E)	Nr. top.	Nr. tarla	Nr. parcelă	Categorie folosinţă	Suprafaţă parcelă	Identificator construcţie	Cod grupă destinaţie	Suprafaţa construită	Nr. niveluri	Nr. CF	Constr. cu acte (DA/NU)
160389	Extravilan, UAT. Mogoşeşti-Siret, Jud. Iași; (Tarla: 32, Parcela: 311/98)			1979	E		32	311/98	A	1979						

2. PROPRIETATEA / POSESIA

Titularul dreptului / posesiei			Proprietar=1 / Posesor=0	Data naşterii / CUI	Domiciliu / Sediu	Cota parte	Identificator entitate asociată	Cotă parte teren UI	Mod de dobândire	Act juridic			Obs. privitoare la proprietar
Nume / Denumire	Iniţiala tatălui	Prenume								Tip act	Nr. act / data	Emitent	
BI ȘOC	V	GHEORGHE	1		Loc. Mogosesti-Siret, UAT. Mogoşeşti-Siret, Jud. Iași	1/1	160389		Reconstituire	act administrativ	94503 / 10.05.1994	CJPSDDPAT IA ȘI	LIPSĂ CNP
BI ȘOC	V	IOAN	1		Loc. Mogosesti-Siret, UAT. Mogoşeşti-Siret, Jud. Iași								LIPSĂ CNP
BI ȘOC	D	MIHAI	1		Loc. Mogosesti-Siret, UAT. Mogoşeşti-Siret, Jud. Iași								LIPSĂ CNP

3. SARCINI / DEZMEMBRĂMINTE

Titular			Data naşterii / CUI	Domiciliu / Sediu	Tipul sarcinii sau al dezmembrămintelor dreptului de proprietate	Cota parte	Identificator entitate asociată	Act juridic			Valoare ipotecă	Tip monedă
Nume / Denumire	Iniţiala tatălui	Prenume						Tip act	Nr. act / data	Emitent		
-	-	-	-	-	-	-	-	-	-	-	-	-

4. NOTĂRI, PROCESE, INTERDICŢII

Tipul notării	Tip act	Nr. act/ data	Emitent	Identificator entitate asociată
-	-	-	-	-

5. OBSERVAŢII

Imobil împrejmuit/ neîmprejmuit	Imobil contestat/ necontestat	Alte observaţii
Neîmprejmuit		DIFERENȚA DE SUPRAFAȚĂ DE 1082 MP SE REGĂSEȘTE LA ID 160336 ȘI DIFERENȚA DE SUPRAFAȚĂ DE 1939 MP SE REGĂSEȘTE LA ID 160490.

Persoană Fizică Autorizată de ANCPI să execute lucrări de cadastru geodezie și cartografie
CERTIFICAT DE AUTORIZARE Seria RO-22 Nr. 1767/20.02.2020
S.C. TOTAL BUSINESS LAND S.R.L.
Clasa I

REGISTRUL CADASTRAL AL IMOBILELOR

ANEXA Nr. 2

UAT Mogoşeşti-Siret
Zonă cooperativizată (Co)

Sector cadastral nr. 16

1. DESCRIEREA IMOBILULUI

DATE TEREN											DATE CONSTRUCŢII					
Identificator teren	Adresă imobil	Număr cadastral	Nr. CF	Suprafaţa măsurată	Intravilan / extra.(I/E)	Nr. top.	Nr. tarla	Nr. parcelă	Categorie folosinţă	Suprafaţă parcelă	Identificator construcţie	Cod grupă destinaţie	Suprafaţa construită	Nr. niveluri	Nr. CF	Constr. cu acte (DA/NU)
160390	Extravilan, UAT. Mogoşeşti-Siret, Jud. Iași; (Tarla: 32, Parcela: 311/97)			2963	E		32	311/97	A	2963						

2. PROPRIETATEA / POSESIA

Titularul dreptului / posesiei			Proprietar=1 / Posesor=0	Data naşterii / CUI	Domiciliu / Sediu	Cota parte	Identificator entitate asociată	Cotă parte teren UI	Mod de dobândire	Act juridic			Obs. privitoare la proprietar
Nume / Denumire	Iniţiala tatălui	Prenume								Tip act	Nr. act / data	Emitent	
LUNGU	L	AGLAIA	1		Loc. Mogosesti-Siret, UAT. Mogoşeşti-Siret, Jud. Iași	1/1	160390		Reconstituire	act administrativ	94511 / 10.05.1994	CJPSDDPAT IA ȘI	LIPSĂ CNP

3. SARCINI / DEZMEMBRĂMINTE

Titular			Data naşterii / CUI	Domiciliu / Sediu	Tipul sarcinii sau al dezmembrămintelor dreptului de proprietate	Cota parte	Identificator entitate asociată	Act juridic			Valoare ipotecă	Tip monedă
Nume / Denumire	Iniţiala tatălui	Prenume						Tip act	Nr. act / data	Emitent		
-	-	-	-	-	-	-	-	-	-	-	-	-

4. NOTĂRI, PROCESE, INTERDICŢII

Tipul notării	Tip act	Nr. act/ data	Emitent	Identificator entitate asociată
-	-	-	-	-

5. OBSERVAŢII

Imobil împrejmuit/ neîmprejmuit	Imobil contestat/ necontestat	Alte observaţii
Neîmprejmuit		DIFERENȚA DE SUPRAFAȚĂ DE 1635 MP SE REGĂSEȘTE LA ID 160335 ȘI DIFERENȚA DE SUPRAFAȚĂ DE 2902 MP SE REGĂSEȘTE LA ID 160489.

Persoană Fizică Autorizată de ANCPI să execute lucrări de cadastru, geodezie și cartografie
CERTIFICAT DE AUTORIZARE
Seria RO-B-J
Nr. 1767/20.02.2020
S.C. TOTAL BUSINESS LAND S.R.L.
Clasa I

REGISTRUL CADASTRAL AL IMOBILELOR

ANEXA Nr. 2

UAT Mogoşeşti-Siret
Zonă cooperativizată (Co)

Sector cadastral nr. 16

1. DESCRIEREA IMOBILULUI

DATE TEREN											DATE CONSTRUCŢII					
Identificator teren	Adresă imobil	Număr cadastral	Nr. CF	Suprafaţa măsurată	Intravilan / extra.(I/E)	Nr. top.	Nr. tarla	Nr. parcelă	Categorie folosinţă	Suprafaţă parcelă	Identificator construcţie	Cod grupă destinaţie	Suprafaţa construită	Nr. niveluri	Nr. CF	Constr. cu acte (DA/NU)
160391	Extravilan, UAT. Mogoşeşti-Siret, Jud. Iași; (Tarla: 32, Parcela: 311/56)			1972	E		32	311/56	A	1972						

2. PROPRIETATEA / POSESIA

Titularul dreptului / posesiei			Proprietar=1 / Posesor=0	Data naşterii / CUI	Domiciliu / Sediu	Cota parte	Identificator entitate asociată	Cotă parte teren UI	Mod de dobândire	Act juridic			Obs. privitoare la proprietar
Nume / Denumire	Iniţiala tatălui	Prenume								Tip act	Nr. act / data	Emitent	
NEIDENTIFICAT		NEIDENTIFICAT	0		Loc. Mogosesti-Siret, UAT. Mogoşeşti-Siret, Jud. Iași	1/1	160391		Lege	act normativ	7 / 13.03.1996	PARLAMENTUL ROMÂNIEI	LIPSĂ CNP
							160391			act normativ	7 / 13.03.1996	PARLAMENTUL ROMÂNIEI	

3. SARCINI / DEZMEMBRĂMINTE

Titular			Data naşterii / CUI	Domiciliu / Sediu	Tipul sarcinii sau al dezmembrămintelor dreptului de proprietate	Cota parte	Identificator entitate asociată	Act juridic			Valoare ipotecă	Tip monedă
Nume / Denumire	Iniţiala tatălui	Prenume						Tip act	Nr. act / data	Emitent		
-	-	-	-	-	-	-	-	-	-	-	-	-

4. NOTĂRI, PROCESE, INTERDICŢII

Tipul notării	Tip act	Nr. act/ data	Emitent	Identificator entitate asociată
Se notează mențiunea de proprietar neidentificat.	act normativ	7 / 13.03.1996	PARLAMENTUL ROMÂNIEI	160391

5. OBSERVAŢII

Imobil împrejmuit/ neîmprejmuit	Imobil contestat/ necontestat	Alte observaţii
Neîmprejmuit		

Persoană Fizică Autorizată de ANCPI să execute lucrări de cadastru, geodezie și cartografie
CERTIFICAT DE AUTORIZARE
Seria RO-B-J
Nr. 1767/20.02.2020
S.C. TOTAL BUSINESS LAND S.R.L.
Clasa I

REGISTRUL CADASTRAL AL IMOBILELOR

ANEXA Nr. 2

UAT Mogoşeşti-Siret
Zonă cooperativizată (Co)

Sector cadastral nr. 16

1. DESCRIEREA IMOBILULUI

DATE TEREN											DATE CONSTRUCŢII					
Identificator teren	Adresă imobil	Număr cadastral	Nr. CF	Suprafaţa măsurată	Intravilan / extra.(I/E)	Nr. top.	Nr. tarla	Nr. parcelă	Categorie folosinţă	Suprafaţă parcelă	Identificator construcţie	Cod grupă destinaţie	Suprafaţa construită	Nr. niveluri	Nr. CF	Constr. cu acte (DA/NU)
160392	Extravilan, UAT. Mogoşeşti-Siret, Jud. Iași; (Tarla: 31, Parcela: 311/15)			709	E		31	311/15	A	709						

2. PROPRIETATEA / POSESIA

Titularul dreptului / posesiei			Proprietar=1 / Posesor=0	Data naşterii / CUI	Domiciliu / Sediu	Cota parte	Identificator entitate asociată	Cotă parte teren UI	Mod de dobândire	Act juridic			Obs. privitoare la proprietar
Nume / Denumire	Iniţiala tatălui	Prenume								Tip act	Nr. act / data	Emitent	
LUNGU	N I	GHEORGHE	1		Loc. Mogosesti-Siret, UAT. Mogoşeşti-Siret, Jud. Iași	1/1	160392		Reconstituire	act administrativ	95418 / 05.07.1999	CJPSDDPAT IA ȘI	LIPSĂ CNP

3. SARCINI / DEZMEMBRĂMINTE

Titular			Data naşterii / CUI	Domiciliu / Sediu	Tipul sarcinii sau al dezmembrămintelor dreptului de proprietate	Cota parte	Identificator entitate asociată	Act juridic			Valoare ipotecă	Tip monedă
Nume / Denumire	Iniţiala tatălui	Prenume						Tip act	Nr. act / data	Emitent		
-	-	-	-	-	-	-	-	-	-	-	-	-

4. NOTĂRI, PROCESE, INTERDICŢII

Tipul notării	Tip act	Nr. act/ data	Emitent	Identificator entitate asociată
-	-	-	-	-

5. OBSERVAŢII

Imobil împrejmuit/ neîmprejmuit	Imobil contestat/ necontestat	Alte observaţii
Neîmprejmuit		DIFERENȚA DE SUPRAFAȚĂ DE 396 MP SE REGĂSE ȘTE LA ID 160333 ȘI DIFERENȚA DE SUPRAFAȚĂ DE 695 MP SE REGĂSE ȘTE LA ID 160487.

REGISTRUL CADASTRAL AL IMOBILELOR

ANEXA Nr. 2

UAT Mogoşeşti-Siret
Zonă cooperativizată (Co)

Sector cadastral nr. 16

1. DESCRIEREA IMOBILULUI

DATE TEREN											DATE CONSTRUCŢII					
Identificator teren	Adresă imobil	Număr cadastral	Nr. CF	Suprafaţa măsurată	Intravilan / extra.(I/E)	Nr. top.	Nr. tarla	Nr. parcelă	Categorie folosinţă	Suprafaţă parcelă	Identificator construcţie	Cod grupă destinaţie	Suprafaţa construită	Nr. niveluri	Nr. CF	Constr. cu acte (DA/NU)
160393	Extravilan, UAT. Mogoşeşti-Siret, Jud. Iași; (Tarla: 31, Parcela: 311/94)			1299	E		31	311/94	A	1299						

2. PROPRIETATEA / POSESIA

Titularul dreptului / posesiei			Proprietar=1 / Posesor=0	Data naşterii / CUI	Domiciliu / Sediu	Cota parte	Identificator entitate asociată	Cotă parte teren UI	Mod de dobândire	Act juridic			Obs. privitoare la proprietar
Nume / Denumire	Iniţiala tatălui	Prenume								Tip act	Nr. act / data	Emitent	
BORCILĂ		AURELIA BOTEZ	1		Loc. Mogosesti-Siret, UAT. Mogoşeşti-Siret, Jud. Iași	1/1	160393		Reconstituire	act administrativ	95447 / 29.08.2000	CJPSDDPAT IA ȘI	LIPSĂ CNP
BORCILA		ȘTEFAN	1		Loc. Mogosesti-Siret, UAT. Mogoşeşti-Siret, Jud. Iași								LIPSĂ CNP
MOISA		ELENA	1		Loc. Mogosesti-Siret, UAT. Mogoşeşti-Siret, Jud. Iași								LIPSĂ CNP
SAMACHI Ș		ANA	1		Loc. Mogosesti-Siret, UAT. Mogoşeşti-Siret, Jud. Iași								LIPSĂ CNP
LARION		TINCA	1		Loc. Mogosesti-Siret, UAT. Mogoşeşti-Siret, Jud. Iași								LIPSĂ CNP
DUMITRIU	V	VASILE	1		Loc. Mogosesti-Siret, UAT. Mogoşeşti-Siret, Jud. Iași								LIPSĂ CNP

3. SARCINI / DEZMEMBRĂMINTE

Titular			Data naşterii / CUI	Domiciliu / Sediu	Tipul sarcinii sau al dezmembrămintelor dreptului de proprietate	Cota parte	Identificator entitate asociată	Act juridic			Valoare ipotecă	Tip monedă
Nume / Denumire	Iniţiala tatălui	Prenume						Tip act	Nr. act / data	Emitent		
-	-	-	-	-	-	-	-	-	-	-		-

4. NOTĂRI, PROCESE, INTERDICŢII

Tipul notării	Tip act	Nr. act/ data	Emitent	Identificator entitate asociată
-	-	-		-

Persoană Fizică Autorizată de ANCPI să execute lucrări de cadastru, geodezie și cartografie
CERTIFICAT DE AUTORIZARE
Seria RO-B-J
Nr. 1767/20.02.2020
S.C. TOTAL BUSINESS LAND S.R.L.
Clasa I

5. OBSERVAŢII		
Imobil împrejmuit/ neîmprejmuit	Imobil contestat/ necontestat	Alte observaţii
Neîmprejmuit		DIFERENȚA DE SUPRAFAȚĂ DE 728 MP SE REGĂSE ȘTE LA ID 160332 ȘI DIFERENȚA DE SUPRAFAȚĂ DE 1272 MP SE REGĂSE ȘTE LA ID 160486.

REGISTRUL CADASTRAL AL IMOBILELOR

ANEXA Nr. 2

UAT Mogoşeşti-Siret
Zonă cooperativizată (Co)

Sector cadastral nr. 16

1. DESCRIEREA IMOBILULUI

DATE TEREN											DATE CONSTRUCŢII					
Identificator teren	Adresă imobil	Număr cadastral	Nr. CF	Suprafaţa măsurată	Intravilan / extra.(I/E)	Nr. top.	Nr. tarla	Nr. parcelă	Categorie folosinţă	Suprafaţă parcelă	Identificator construcţie	Cod grupă destinaţie	Suprafaţa construită	Nr. niveluri	Nr. CF	Constr. cu acte (DA/NU)
160394	Extravilan, UAT. Mogoşeşti-Siret, Jud. Iași; (Tarla: 32, Parcela: 311/93)			1652	E		32	311/93	A	1652						

2. PROPRIETATEA / POSESIA

Titularul dreptului / posesiei			Proprietar=1 / Posesor=0	Data naşterii / CUI	Domiciliu / Sediu	Cota parte	Identificator entitate asociată	Cotă parte teren UI	Mod de dobândire	Act juridic			Obs. privitoare la proprietar
Nume / Denumire	Iniţiala tatălui	Prenume								Tip act	Nr. act / data	Emitent	
MOISĂ		PETRU	1		Loc. Mogosesti-Siret, UAT. Mogoşeşti-Siret, Jud. Iași	1/1	160394		Reconstituire	act administrativ	94623 / 21.06.1994	CJPSDDPAT IA ȘI	LIPSĂ CNP

3. SARCINI / DEZMEMBRĂMINTE

Titular			Data naşterii / CUI	Domiciliu / Sediu	Tipul sarcinii sau al dezmembrămintelor dreptului de proprietate	Cota parte	Identificator entitate asociată	Act juridic			Valoare ipotecă	Tip monedă
Nume / Denumire	Iniţiala tatălui	Prenume						Tip act	Nr. act / data	Emitent		
-	-	-	-	-	-	-	-	-	-	-	-	-

4. NOTĂRI, PROCESE, INTERDICŢII

Tipul notării	Tip act	Nr. act/ data	Emitent	Identificator entitate asociată
-	-	-	-	-

5. OBSERVAŢII

Imobil împrejmuit/ neîmprejmuit	Imobil contestat/ necontestat	Alte observaţii
Neîmprejmuit		DIFERENȚA DE SUPRAFAȚĂ DE 930 MP SE REGĂSE ȘTE LA ID 160331 ȘI DIFERENȚA DE SUPRAFAȚĂ DE 1618 MP SE REGĂSE ȘTE LA ID 160485.

REGISTRUL CADASTRAL AL IMOBILELOR

ANEXA Nr. 2

UAT Mogoşeşti-Siret
Zonă cooperativizată (Co)

Sector cadastral nr. 16

1. DESCRIEREA IMOBILULUI

DATE TEREN											DATE CONSTRUCŢII					
Identificator teren	Adresă imobil	Număr cadastral	Nr. CF	Suprafaţa măsurată	Intravilan / extra.(I/E)	Nr. top.	Nr. tarla	Nr. parcelă	Categorie folosinţă	Suprafaţă parcelă	Identificator construcţie	Cod grupă destinaţie	Suprafaţa construită	Nr. niveluri	Nr. CF	Constr. cu acte (DA/NU)
160395	Extravilan, UAT. Mogoşeşti-Siret, Jud. Iași; (Tarla: 31, Parcela: 309/91)			2396	E		31	309/91	A	2396						

2. PROPRIETATEA / POSESIA

Titularul dreptului / posesiei			Proprietar=1 / Posesor=0	Data naşterii / CUI	Domiciliu / Sediu	Cota parte	Identificator entitate asociată	Cotă parte teren UI	Mod de dobândire	Act juridic			Obs. privitoare la proprietar
Nume / Denumire	Iniţiala tatălui	Prenume								Tip act	Nr. act / data	Emitent	
LUNGU	N I	GHEORGHE	1		Loc. Mogosesti-Siret, UAT. Mogoşeşti-Siret, Jud. Iași	1/1	160395		Reconstituire	act administrativ	95656 / 01.11.2002	CJPSDDPAT IA ȘI	LIPSĂ CNP
LUNGU	N I	IOAN	1		Loc. Mogosesti-Siret, UAT. Mogoşeşti-Siret, Jud. Iași								LIPSĂ CNP
NECHITA		FRĂSÎNA	1		Loc. Mogosesti-Siret, UAT. Mogoşeşti-Siret, Jud. Iași								LIPSĂ CNP

3. SARCINI / DEZMEMBRĂMINTE

Titular			Data naşterii / CUI	Domiciliu / Sediu	Tipul sarcinii sau al dezmembrămintelor dreptului de proprietate	Cota parte	Identificator entitate asociată	Act juridic			Valoare ipotecă	Tip monedă
Nume / Denumire	Iniţiala tatălui	Prenume						Tip act	Nr. act / data	Emitent		
-	-	-	-	-	-	-	-	-	-	-	-	-

4. NOTĂRI, PROCESE, INTERDICŢII

Tipul notării	Tip act	Nr. act/ data	Emitent	Identificator entitate asociată
-	-	-	-	-

5. OBSERVAŢII

Imobil împrejmuit/ neîmprejmuit	Imobil contestat/ necontestat	Alte observaţii
Neîmprejmuit		DIFERENȚA DE SUPRAFAȚĂ DE 1358 MP SE REGĂSE ȘTE LA ID 160330 ȘI DIFERENȚA DE SUPRAFAȚĂ DE 2346 MP SE REGĂSE ȘTE LA ID 160484, CONFORM PLANULUI CADASTRAL SUPRAPUS PESTE MĂSURĂTORI IMOBILUL SE REGĂSE ȘTE ÎN TARLAUA 32, PARCELA A311.

Persoană Fizică Autorizată de ANCPI să execute lucrări de cadastru, geodezie și cartografie
CERTIFICAT DE AUTORIZARE
Seria PCRM
Nr. 1767/2022.2020
S.C. TOTAL BUSINESS LAND S.R.L.
Clasa I

REGISTRUL CADASTRAL AL IMOBILELOR

ANEXA Nr. 2

UAT Mogoşeşti-Siret
Zonă cooperativizată (Co)

Sector cadastral nr. 16

1. DESCRIEREA IMOBILULUI

DATE TEREN											DATE CONSTRUCŢII					
Identificator teren	Adresă imobil	Număr cadastral	Nr. CF	Suprafaţa măsurată	Intravilan / extra.(I/E)	Nr. top.	Nr. tarla	Nr. parcelă	Categorie folosinţă	Suprafaţă parcelă	Identificator construcţie	Cod grupă destinaţie	Suprafaţa construită	Nr. niveluri	Nr. CF	Constr. cu acte (DA/NU)
160396	Extravilan, UAT. Mogoşeşti-Siret, Jud. Iași; (Tarla: 32, Parcela: 311/89)			3019	E		32	311/89	A	3019						

2. PROPRIETATEA / POSESIA

Titularul dreptului / posesiei			Proprietar=1 / Posesor=0	Data naşterii / CUI	Domiciliu / Sediu	Cota parte	Identificator entitate asociată	Cotă parte teren UI	Mod de dobândire	Act juridic			Obs. privitoare la proprietar
Nume / Denumire	Iniţiala tatălui	Prenume								Tip act	Nr. act / data	Emitent	
BENEA	ANTON	GHEORGHE	1		Loc. Mogosesti-Siret, UAT. Mogoşeşti-Siret, Jud. Iași	1/1	160396		Reconstituire	act administrativ	94445 / 13.05.1994	CJPSDDPAT IA ȘI	LIPSA CNP

3. SARCINI / DEZMEMBRĂMINTE

Titular			Data naşterii / CUI	Domiciliu / Sediu	Tipul sarcinii sau al dezmembrămintelor dreptului de proprietate	Cota parte	Identificator entitate asociată	Act juridic			Valoare ipotecă	Tip monedă
Nume / Denumire	Iniţiala tatălui	Prenume						Tip act	Nr. act / data	Emitent		
-	-	-	-	-	-	-	-	-	-	-	-	-

4. NOTĂRI, PROCESE, INTERDICŢII

Tipul notării	Tip act	Nr. act/ data	Emitent	Identificator entitate asociată
-	-	-	-	-

5. OBSERVAŢII

Imobil împrejmuit/ neîmprejmuit	Imobil contestat/ necontestat	Alte observaţii
Neîmprejmuit		DIFERENȚA DE SUPRAFAȚĂ DE 1726 MP SE REGĂSE ȘTE LA ID 160329 ȘI DIFERENȚA DE SUPRAFAȚĂ DE 2955 MP SE REGĂSE ȘTE LA ID 160483.

Persoană Fizică Autorizată de ANCPI să execute lucrări de cadastru, geodezie și cartografie
CERTIFICAT DE AUTORIZARE
Seria RO-B-J
Nr. 1767/20.02.2020
S.C. TOTAL BUSINESS LAND S.R.L.
Clasa I

REGISTRUL CADASTRAL AL IMOBILELOR

ANEXA Nr. 2

UAT Mogoşeşti-Siret
Zonă cooperativizată (Co)

Sector cadastral nr. 16

1. DESCRIEREA IMOBILULUI

DATE TEREN											DATE CONSTRUCŢII					
Identificator teren	Adresă imobil	Număr cadastral	Nr. CF	Suprafaţa măsurată	Intravilan / extra.(I/E)	Nr. top.	Nr. tarla	Nr. parcelă	Categorie folosinţă	Suprafaţă parcelă	Identificator construcţie	Cod grupă destinaţie	Suprafaţa construită	Nr. niveluri	Nr. CF	Constr. cu acte (DA/NU)
160397	Extravilan, UAT. Mogoşeşti-Siret, Jud. Iași; (Tarla: 32, Parcela: 319/1/88)			1996	E		32	319/1/88	A	1996						

2. PROPRIETATEA / POSESIA

Titularul dreptului / posesiei			Proprietar=1 / Posesor=0	Data naşterii / CUI	Domiciliu / Sediu	Cota parte	Identificator entitate asociată	Cotă parte teren UI	Mod de dobândire	Act juridic			Obs. privitoare la proprietar
Nume / Denumire	Iniţiala tatălui	Prenume								Tip act	Nr. act / data	Emitent	
OLARIU		DUMITRU	1	09.08.1957	Loc. Marasesti, Str. GAROAFEI, Nr.17, Bl. S1, Sc.B, Et.2, Ap.29, UAT. Mărăşeşti, Jud. Vrancea	1/1	160397		Ieșire Din Indiviziune	act notarial	580 / 14.04.2021	NP CORDONEANU ELENA-CRISTINA	

3. SARCINI / DEZMEMBRĂMINTE

Titular			Data naşterii / CUI	Domiciliu / Sediu	Tipul sarcinii sau al dezmembrămintelor dreptului de proprietate	Cota parte	Identificator entitate asociată	Act juridic			Valoare ipotecă	Tip monedă
Nume / Denumire	Iniţiala tatălui	Prenume						Tip act	Nr. act / data	Emitent		
-	-	-	-	-	-	-	-	-	-	-	-	-

4. NOTĂRI, PROCESE, INTERDICŢII

Tipul notării	Tip act	Nr. act/ data	Emitent	Identificator entitate asociată
-	-	-	-	-

5. OBSERVAŢII

Imobil împrejmuit/ neîmprejmuit	Imobil contestat/ necontestat	Alte observaţii
Neîmprejmuit		DIFERENȚA DE SUPRAFAȚĂ DE 1150 MP SE REGĂSEȘTE LA ID 160328 ȘI DIFERENȚA DE SUPRAFAȚĂ DE 1953 MP SE REGĂSEȘTE LA ID 160482, CONFORM PLANULUI CADASTRAL SUPRAPUS PESTE MĂSURĂTORI IMOBILUL SE REGĂSEȘTE ÎN PARCELA A311.

Persoană Fizică Autorizată să execute lucrări de cadastru, geodezie și cartografie
CERTIFICAT DE AUTORIZARE
Seria RO-B-J
Nr. 1767/20.02.2020
S.C. TOTAL BUSINESS LAND S.R.L.
Clasa I

REGISTRUL CADASTRAL AL IMOBILELOR

ANEXA Nr. 2

UAT Mogoşeşti-Siret
Zonă cooperativizată (Co)

Sector cadastral nr. 16

1. DESCRIEREA IMOBILULUI

DATE TEREN											DATE CONSTRUCŢII					
Identificator teren	Adresă imobil	Număr cadastral	Nr. CF	Suprafaţa măsurată	Intravilan / extra.(I/E)	Nr. top.	Nr. tarla	Nr. parcelă	Categorie folosinţă	Suprafaţă parcelă	Identificator construcţie	Cod grupă destinaţie	Suprafaţa construită	Nr. niveluri	Nr. CF	Constr. cu acte (DA/NU)
160398	Extravilan, UAT. Mogoşeşti-Siret, Jud. Iași; (Tarla: 32, Parcela: 311/87)			1953	E		32	311/87	A	1953						

2. PROPRIETATEA / POSESIA

Titularul dreptului / posesiei			Proprietar=1 / Posesor=0	Data naşterii / CUI	Domiciliu / Sediu	Cota parte	Identificator entitate asociată	Cotă parte teren UI	Mod de dobândire	Act juridic			Obs. privitoare la proprietar
Nume / Denumire	Iniţiala tatălui	Prenume								Tip act	Nr. act / data	Emitent	
DIACONU		NECULAI	1		Loc. Mogosesti-Siret, UAT. Mogoşeşti-Siret, Jud. Iași	1/1	160398		Reconstituire	act administrativ	94251 / 18.02.1994	CJPSDDPAT IA ȘI	LIPSĂ CNP

3. SARCINI / DEZMEMBRĂMINTE

Titular			Data naşterii / CUI	Domiciliu / Sediu	Tipul sarcinii sau al dezmembrămintelor dreptului de proprietate	Cota parte	Identificator entitate asociată	Act juridic			Valoare ipotecă	Tip monedă
Nume / Denumire	Iniţiala tatălui	Prenume						Tip act	Nr. act / data	Emitent		
-	-	-	-	-	-	-	-	-	-	-	-	-

4. NOTĂRI, PROCESE, INTERDICŢII

Tipul notării	Tip act	Nr. act/ data	Emitent	Identificator entitate asociată
-	-	-	-	-

5. OBSERVAŢII

Imobil împrejmuit/ neîmprejmuit	Imobil contestat/ necontestat	Alte observaţii
Neîmprejmuit		DIFERENȚA DE SUPRAFAȚĂ DE 1136 MP SE REGĂSEȘTE LA ID 160327 ȘI DIFERENȚA DE SUPRAFAȚĂ DE 1911 MP SE REGĂSEȘTE LA ID 160481.

Persoană Fizică Autorizată de ANCPI să execute lucrări de cadastru, geodezie și cartografie
CERTIFICAT DE AUTORIZARE
Seria RO-B-J
Nr. 1767/20.02.2020
S.C. TOTAL BUSINESS LAND S.R.L.
Clasa I

REGISTRUL CADASTRAL AL IMOBILELOR

ANEXA Nr. 2

UAT Mogoşeşti-Siret
Zonă cooperativizată (Co)

Sector cadastral nr. 16

1. DESCRIEREA IMOBILULUI

DATE TEREN											DATE CONSTRUCŢII					
Identificator teren	Adresă imobil	Număr cadastral	Nr. CF	Suprafaţa măsurată	Intravilan / extra.(I/E)	Nr. top.	Nr. tarla	Nr. parcelă	Categorie folosinţă	Suprafaţă parcelă	Identificator construcţie	Cod grupă destinaţie	Suprafaţa construită	Nr. niveluri	Nr. CF	Constr. cu acte (DA/NU)
160399	Extravilan, UAT. Mogoşeşti-Siret, Jud. Iași; (Tarla: 33, Parcela: 319/1/86)			2260	E		33	319/1/86	A	2260						

2. PROPRIETATEA / POSESIA

Titularul dreptului / posesiei			Proprietar=1 / Posesor=0	Data naşterii / CUI	Domiciliu / Sediu	Cota parte	Identificator entitate asociată	Cotă parte teren UI	Mod de dobândire	Act juridic			Obs. privitoare la proprietar
Nume / Denumire	Iniţiala tatălui	Prenume								Tip act	Nr. act / data	Emitent	
DIACONU		NECULAI	1		Loc. Mogosesti-Siret, UAT. Mogoşeşti-Siret, Jud. Iași	1/1	160399		Reconstituire	act administrativ	94179 / 20.12.1993	CJPSDDPAT IA ȘI	LIPSĂ CNP
MACOVEI		ELENA	1		Loc. Mogosesti-Siret, UAT. Mogoşeşti-Siret, Jud. Iași								LIPSĂ CNP
LAZĂR		ELISABETA	1		Loc. Mogosesti-Siret, UAT. Mogoşeşti-Siret, Jud. Iași								LIPSĂ CNP
OLARIU		AURICA	1		Loc. Mogosesti-Siret, UAT. Mogoşeşti-Siret, Jud. Iași								LIPSĂ CNP

3. SARCINI / DEZMEMBRĂMINTE

Titular			Data naşterii / CUI	Domiciliu / Sediu	Tipul sarcinii sau al dezmembrămintelor dreptului de proprietate	Cota parte	Identificator entitate asociată	Act juridic			Valoare ipotecă	Tip monedă
Nume / Denumire	Iniţiala tatălui	Prenume						Tip act	Nr. act / data	Emitent		
-	-	-	-	-	-	-	-	-	-	-	-	-

4. NOTĂRI, PROCESE, INTERDICŢII

Tipul notării	Tip act	Nr. act/ data	Emitent	Identificator entitate asociată
-	-	-	-	-

5. OBSERVAŢII

Imobil împrejmuit/ neîmprejmuit	Imobil contestat/ necontestat	Alte observaţii
Neîmprejmuit		DIFERENȚA DE SUPRAFAȚĂ DE 1330 MP SE REGĂSEȘTE LA ID 160326, SI DIFERENȚA DE SUPRAFAȚĂ DE 2210 MP SE REGĂSEȘTE LA ID 160480, CONFORM PLANULUI CADASTRAL SUPRAPUS PESTE MĂSURĂTORI IMOBILUL SE REGĂSEȘTE IN TARLAUA 32, PARCELA A311.

CERTIFICAT DE AUTORIZARE Seria RO-B-J Nr. 1767/20.02.2020 Clasa I

REGISTRUL CADASTRAL AL IMOBILELOR

ANEXA Nr. 2

UAT Mogoşeşti-Siret
Zonă cooperativizată (Co)

Sector cadastral nr. 16

1. DESCRIEREA IMOBILULUI

DATE TEREN											DATE CONSTRUCŢII					
Identificator teren	Adresă imobil	Număr cadastral	Nr. CF	Suprafaţa măsurată	Intravilan / extra.(I/E)	Nr. top.	Nr. tarla	Nr. parcelă	Categorie folosinţă	Suprafaţă parcelă	Identificator construcţie	Cod grupă destinaţie	Suprafaţa construită	Nr. niveluri	Nr. CF	Constr. cu acte (DA/NU)
160400	Extravilan, UAT. Mogoşeşti-Siret, Jud. Iași; (Tarla: 32, Parcela: 311/84)			1671	E		32	311/84	A	1671						

2. PROPRIETATEA / POSESIA

Titularul dreptului / posesiei			Proprietar=1 / Posesor=0	Data naşterii / CUI	Domiciliu / Sediu	Cota parte	Identificator entitate asociată	Cotă parte teren UI	Mod de dobândire	Act juridic			Obs. privitoare la proprietar
Nume / Denumire	Iniţiala tatălui	Prenume								Tip act	Nr. act / data	Emitent	
BARTIC	M	DUMITRU	1		Loc. Mogosesti-Siret, UAT. Mogoşeşti-Siret, Jud. Iași	1/1	160400		Reconstituire	act administrativ	93996 / 20.09.1993	CJPSDDPAT IA ȘI	LIPSĂ CNP

3. SARCINI / DEZMEMBRĂMINTE

Titular			Data naşterii / CUI	Domiciliu / Sediu	Tipul sarcinii sau al dezmembrămintelor dreptului de proprietate	Cota parte	Identificator entitate asociată	Act juridic			Valoare ipotecă	Tip monedă
Nume / Denumire	Iniţiala tatălui	Prenume						Tip act	Nr. act / data	Emitent		
-	-	-	-	-	-	-	-	-	-	-	-	-

4. NOTĂRI, PROCESE, INTERDICŢII

Tipul notării	Tip act	Nr. act/ data	Emitent	Identificator entitate asociată
-	-	-	-	-

5. OBSERVAŢII

Imobil împrejmuit/ neîmprejmuit	Imobil contestat/ necontestat	Alte observaţii
Neîmprejmuit		DIFERENȚA DE SUPRAFAȚĂ DE 994 MP SE REGĂSE ȘTE LA ID 160325 ȘI DIFERENȚA DE SUPRAFAȚĂ DE 1634 MP SE REGĂSE ȘTE LA ID 160479.

REGISTRUL CADASTRAL AL IMOBILELOR

ANEXA Nr. 2

UAT Mogoşeşti-Siret
Zonă cooperativizată (Co)

Sector cadastral nr. 16

1. DESCRIEREA IMOBILULUI

DATE TEREN											DATE CONSTRUCŢII					
Identificator teren	Adresă imobil	Număr cadastral	Nr. CF	Suprafaţa măsurată	Intravilan / extra.(I/E)	Nr. top.	Nr. tarla	Nr. parcelă	Categorie folosinţă	Suprafaţă parcelă	Identificator construcţie	Cod grupă destinaţie	Suprafaţa construită	Nr. niveluri	Nr. CF	Constr. cu acte (DA/NU)
160401	Extravilan, UAT. Mogoşeşti-Siret, Jud. Iași; (Tarla: 32, Parcela: 311/83)			2094	E		32	311/83	A	2094						

2. PROPRIETATEA / POSESIA

Titularul dreptului / posesiei			Proprietar=1 / Posesor=0	Data naşterii / CUI	Domiciliu / Sediu	Cota parte	Identificator entitate asociată	Cotă parte teren UI	Mod de dobândire	Act juridic			Obs. privitoare la proprietar
Nume / Denumire	Iniţiala tatălui	Prenume								Tip act	Nr. act / data	Emitent	
BARTIC	V	ELENA	1		Loc. Mogosesti-Siret, UAT. Mogoşeşti-Siret, Jud. Iași	1/1	160401		Reconstituire	act administrativ	94468 / 17.05.1994	CJPSDDPAT IA ȘI	LIPSĂ CNP

3. SARCINI / DEZMEMBRĂMINTE

Titular			Data naşterii / CUI	Domiciliu / Sediu	Tipul sarcinii sau al dezmembrămintelor dreptului de proprietate	Cota parte	Identificator entitate asociată	Act juridic			Valoare ipotecă	Tip monedă
Nume / Denumire	Iniţiala tatălui	Prenume						Tip act	Nr. act / data	Emitent		
-	-	-	-	-	-	-	-	-	-	-	-	-

4. NOTĂRI, PROCESE, INTERDICŢII

Tipul notării	Tip act	Nr. act/ data	Emitent	Identificator entitate asociată
-	-	-	-	-

5. OBSERVAŢII

Imobil împrejmuit/ neîmprejmuit	Imobil contestat/ necontestat	Alte observaţii
Neîmprejmuit		DIFERENȚA DE SUPRAFAȚĂ DE 1259 MP SE REGĂSEȘTE LA ID 160324 ȘI DIFERENȚA DE SUPRAFAȚĂ DE 2047 MP SE REGĂSEȘTE LA ID 160478.

REGISTRUL CADASTRAL AL IMOBILELOR

ANEXA Nr. 2

UAT Mogoşeşti-Siret
Zonă cooperativizată (Co)

Sector cadastral nr. 16

1. DESCRIEREA IMOBILULUI

DATE TEREN											DATE CONSTRUCŢII					
Identificator teren	Adresă imobil	Număr cadastral	Nr. CF	Suprafaţa măsurată	Intravilan / extra.(I/E)	Nr. top.	Nr. tarla	Nr. parcelă	Categorie folosinţă	Suprafaţă parcelă	Identificator construcţie	Cod grupă destinaţie	Suprafaţa construită	Nr. niveluri	Nr. CF	Constr. cu acte (DA/NU)
160402	Extravilan, UAT. Mogoşeşti-Siret, Jud. Iași; (Tarla: 32, Parcela: 311/82)			2088	E		32	311/82	A	2088						

2. PROPRIETATEA / POSESIA

Titularul dreptului / posesiei			Proprietar=1 / Posesor=0	Data naşterii / CUI	Domiciliu / Sediu	Cota parte	Identificator entitate asociată	Cotă parte teren UI	Mod de dobândire	Act juridic			Obs. privitoare la proprietar
Nume / Denumire	Iniţiala tatălui	Prenume								Tip act	Nr. act / data	Emitent	
DAMOC	GH	ANA	1		Loc. Mogosesti-Siret, UAT. Mogoşeşti-Siret, Jud. Iași	1/1	160402		Reconstituire	act administrativ	94509 / 10.05.1994	CJPSDDPAT IA ȘI	LIPSĂ CNP
BARTIC	GH	MIHAI	1		Loc. Mogosesti-Siret, UAT. Mogoşeşti-Siret, Jud. Iași								LIPSĂ CNP
BARTIC	GH	MARIA	1		Loc. Mogosesti-Siret, UAT. Mogoşeşti-Siret, Jud. Iași								LIPSĂ CNP
BARTIC	GH	ANTON	1		Loc. Mogosesti-Siret, UAT. Mogoşeşti-Siret, Jud. Iași								LIPSĂ CNP
BARTIC	GH	PETRU	1		Loc. Mogosesti-Siret, UAT. Mogoşeşti-Siret, Jud. Iași								LIPSĂ CNP
BARTIC	GH	FRANT	1		Loc. Mogosesti-Siret, UAT. Mogoşeşti-Siret, Jud. Iași								LIPSĂ CNP
BARTIC	GH	LUCIAN	1		Loc. Mogosesti-Siret, UAT. Mogoşeşti-Siret, Jud. Iași								LIPSĂ CNP

3. SARCINI / DEZMEMBRĂMINTE

Titular			Data naşterii / CUI	Domiciliu / Sediu	Tipul sarcinii sau al dezmembrămintelor dreptului de proprietate	Cota parte	Identificator entitate asociată	Act juridic			Valoare ipotecă	Tip monedă
Nume / Denumire	Iniţiala tatălui	Prenume						Tip act	Nr. act / data	Emitent		
-	-	-	-	-	-	-	-	-	-	-		-

4. NOTĂRI, PROCESE, INTERDICŢII

Tipul notării	Tip act	Nr. act/ data	Emitent	Identificator entitate asociată
-	-	-	-	-

Persoană Fizică Autorizată de ANCPI să execute lucrări de cadastru, geodezie și cartografie
CERTIFICAT DE AUTORIZARE
Seria RO-B-J
Nr. 1767/20.02.2020
S.C. TOTAL BUSINESS LAND S.R.L.
Clasa I

5. OBSERVAŢII		
Imobil împrejmuit/ neîmprejmuit	Imobil contestat/ necontestat	Alte observaţii
Neîmprejmuit		DIFERENȚA DE SUPRAFAȚĂ DE 1270 MP SE REGĂSE ȘTE LA ID 160323 ȘI DIFERENȚA DE SUPRAFAȚĂ DE 2042 MP SE REGĂSE ȘTE LA ID 160477.

REGISTRUL CADASTRAL AL IMOBILELOR

ANEXA Nr. 2

UAT Mogoşeşti-Siret
Zonă cooperativizată (Co)

Sector cadastral nr. 16

1. DESCRIEREA IMOBILULUI

DATE TEREN											DATE CONSTRUCŢII					
Identificator teren	Adresă imobil	Număr cadastral	Nr. CF	Suprafaţa măsurată	Intravilan / extra.(I/E)	Nr. top.	Nr. tarla	Nr. parcelă	Categorie folosinţă	Suprafaţă parcelă	Identificator construcţie	Cod grupă destinaţie	Suprafaţa construită	Nr. niveluri	Nr. CF	Constr. cu acte (DA/NU)
160403	Extravilan, UAT. Mogoşeşti-Siret, Jud. Iași; (Tarla: 32, Parcela: 311/81)			3468	E		32	311/81	A	3468						

2. PROPRIETATEA / POSESIA

Titularul dreptului / posesiei			Proprietar=1 / Posesor=0	Data naşterii / CUI	Domiciliu / Sediu	Cota parte	Identificator entitate asociată	Cotă parte teren UI	Mod de dobândire	Act juridic			Obs. privitoare la proprietar
Nume / Denumire	Iniţiala tatălui	Prenume								Tip act	Nr. act / data	Emitent	
BARTIC	GH	MIHAI	1		Loc. Mogosesti-Siret, UAT. Mogoşeşti-Siret, Jud. Iași	1/1	160403		Reconstituire	act administrativ	94269 / 24.02.1994	CJPSDDPAT IA ȘI	LIPSĂ CNP

3. SARCINI / DEZMEMBRĂMINTE

Titular			Data naşterii / CUI	Domiciliu / Sediu	Tipul sarcinii sau al dezmembrămintelor dreptului de proprietate	Cota parte	Identificator entitate asociată	Act juridic			Valoare ipotecă	Tip monedă
Nume / Denumire	Iniţiala tatălui	Prenume						Tip act	Nr. act / data	Emitent		
-	-	-	-	-	-	-	-	-	-	-	-	-

4. NOTĂRI, PROCESE, INTERDICŢII

Tipul notării	Tip act	Nr. act/ data	Emitent	Identificator entitate asociată
-	-	-	-	-

5. OBSERVAŢII

Imobil împrejmuit/ neîmprejmuit	Imobil contestat/ necontestat	Alte observaţii
Neîmprejmuit		DIFERENȚA DE SUPRAFAȚĂ DE 2142 MP SE REGĂSE ȘTE LA ID 160322 ȘI DIFERENȚA DE SUPRAFAȚĂ DE 3390 MP SE REGĂSE ȘTE LA ID 160476.

REGISTRUL CADASTRAL AL IMOBILELOR

ANEXA Nr. 2

UAT Mogoşeşti-Siret
Zonă cooperativizată (Co)

Sector cadastral nr. 16

1. DESCRIEREA IMOBILULUI

DATE TEREN											DATE CONSTRUCŢII					
Identificator teren	Adresă imobil	Număr cadastral	Nr. CF	Suprafaţa măsurată	Intravilan / extra.(I/E)	Nr. top.	Nr. tarla	Nr. parcelă	Categorie folosinţă	Suprafaţă parcelă	Identificator construcţie	Cod grupă destinaţie	Suprafaţa construită	Nr. niveluri	Nr. CF	Constr. cu acte (DA/NU)
160404	Extravilan, UAT. Mogoşeşti-Siret, Jud. Iași; (Tarla: 32, Parcela: 311/80/1)			2074	E		32	311/80/1	A	2074						

2. PROPRIETATEA / POSESIA

Titularul dreptului / posesiei			Proprietar=1 / Posesor=0	Data naşterii / CUI	Domiciliu / Sediu	Cota parte	Identificator entitate asociată	Cotă parte teren UI	Mod de dobândire	Act juridic			Obs. privitoare la proprietar
Nume / Denumire	Iniţiala tatălui	Prenume								Tip act	Nr. act / data	Emitent	
BULAI	I	ANA	1		Loc. Mogosesti-Siret, UAT. Mogoşeşti-Siret, Jud. Iași	1/1	160404		Reconstituire	act administrativ	94313 / 02.03.1994	CJPSDDPAT IA ȘI	LIPSĂ CNP

3. SARCINI / DEZMEMBRĂMINTE

Titular			Data naşterii / CUI	Domiciliu / Sediu	Tipul sarcinii sau al dezmembrămintelor dreptului de proprietate	Cota parte	Identificator entitate asociată	Act juridic			Valoare ipotecă	Tip monedă
Nume / Denumire	Iniţiala tatălui	Prenume						Tip act	Nr. act / data	Emitent		
-	-	-	-	-	-	-	-	-	-	-	-	-

4. NOTĂRI, PROCESE, INTERDICŢII

Tipul notării	Tip act	Nr. act/ data	Emitent	Identificator entitate asociată
-	-	-	-	-

5. OBSERVAŢII

Imobil împrejmuit/ neîmprejmuit	Imobil contestat/ necontestat	Alte observaţii
Neîmprejmuit		DIFERENȚA DE SUPRAFAȚĂ DE 1300 MP SE REGĂSE ȘTE LA ID 160321 ȘI DIFERENȚA DE SUPRAFAȚĂ DE 2026 MP SE REGĂSE ȘTE LA ID 160475.

REGISTRUL CADASTRAL AL IMOBILELOR

ANEXA Nr. 2

UAT Mogoşeşti-Siret
Zonă cooperativizată (Co)

Sector cadastral nr. 16

1. DESCRIEREA IMOBILULUI

DATE TEREN											DATE CONSTRUCŢII					
Identificator teren	Adresă imobil	Număr cadastral	Nr. CF	Suprafaţa măsurată	Intravilan / extra.(I/E)	Nr. top.	Nr. tarla	Nr. parcelă	Categorie folosinţă	Suprafaţă parcelă	Identificator construcţie	Cod grupă destinaţie	Suprafaţa construită	Nr. niveluri	Nr. CF	Constr. cu acte (DA/NU)
160405	Extravilan, UAT. Mogoşeşti-Siret, Jud. Iași; (Tarla: 32, Parcela: 311/46)			613	E		32	311/46	A	613						

2. PROPRIETATEA / POSESIA

Titularul dreptului / posesiei			Proprietar=1 / Posesor=0	Data naşterii / CUI	Domiciliu / Sediu	Cota parte	Identificator entitate asociată	Cotă parte teren UI	Mod de dobândire	Act juridic			Obs. privitoare la proprietar
Nume / Denumire	Iniţiala tatălui	Prenume								Tip act	Nr. act / data	Emitent	
LUNGU	C	VASILE	1		Loc. Mogosesti-Siret, UAT. Mogoşeşti-Siret, Jud. Iași	1/1	160405		Reconstituire	act administrativ	95363 / 06.07.1998	CJPSDDPAT IA ȘI	LIPSĂ CNP

3. SARCINI / DEZMEMBRĂMINTE

Titular			Data naşterii / CUI	Domiciliu / Sediu	Tipul sarcinii sau al dezmembrămintelor dreptului de proprietate	Cota parte	Identificator entitate asociată	Act juridic			Valoare ipotecă	Tip monedă
Nume / Denumire	Iniţiala tatălui	Prenume						Tip act	Nr. act / data	Emitent		
-	-	-	-	-	-	-	-	-	-	-	-	-

4. NOTĂRI, PROCESE, INTERDICŢII

Tipul notării	Tip act	Nr. act/ data	Emitent	Identificator entitate asociată
-	-	-	-	-

5. OBSERVAŢII

Imobil împrejmuit/ neîmprejmuit	Imobil contestat/ necontestat	Alte observaţii
Neîmprejmuit		DIFERENȚA DE SUPRAFAȚĂ DE 388 MP SE REGĂSE ȘTE LA ID 160320 ȘI DIFERENȚA DE SUPRAFAȚĂ DE 599 MP SE REGĂSE ȘTE LA ID 160474.

Persoană Fizică Autorizată de ANCPI să execute lucrări de cadastru, geodezie și cartografie
CERTIFICAT DE AUTORIZARE
Seria RO-B-J
Nr. 1767/20.02.2020
S.C. TOTAL BUSINESS LAND S.R.L.
Clasa I

REGISTRUL CADASTRAL AL IMOBILELOR

ANEXA Nr. 2

UAT Mogoşeşti-Siret
Zonă cooperativizată (Co)

Sector cadastral nr. 16

1. DESCRIEREA IMOBILULUI

DATE TEREN											DATE CONSTRUCŢII					
Identificator teren	Adresă imobil	Număr cadastral	Nr. CF	Suprafaţa măsurată	Intravilan / extra.(I/E)	Nr. top.	Nr. tarla	Nr. parcelă	Categorie folosinţă	Suprafaţă parcelă	Identificator construcţie	Cod grupă destinaţie	Suprafaţa construită	Nr. niveluri	Nr. CF	Constr. cu acte (DA/NU)
160406	Extravilan, UAT. Mogoşeşti-Siret, Jud. Iași; (Tarla: 32, Parcela: 311/78)			1377	E		32	311/78	A	1377						

2. PROPRIETATEA / POSESIA

Titularul dreptului / posesiei			Proprietar=1 / Posesor=0	Data naşterii / CUI	Domiciliu / Sediu	Cota parte	Identificator entitate asociată	Cotă parte teren UI	Mod de dobândire	Act juridic			Obs. privitoare la proprietar
Nume / Denumire	Iniţiala tatălui	Prenume								Tip act	Nr. act / data	Emitent	
UNGUREANU		CONSTANTIN	1		Loc. Mogosesti-Siret, UAT. Mogoşeşti-Siret, Jud. Iași	1/1	160406		Reconstituire	act administrativ	94291 / 28.02.1994	CJPSDDPAT IA ȘI	LIPSĂ CNP

3. SARCINI / DEZMEMBRĂMINTE

Titular			Data naşterii / CUI	Domiciliu / Sediu	Tipul sarcinii sau al dezmembrămintelor dreptului de proprietate	Cota parte	Identificator entitate asociată	Act juridic			Valoare ipotecă	Tip monedă
Nume / Denumire	Iniţiala tatălui	Prenume						Tip act	Nr. act / data	Emitent		
-	-	-	-	-	-	-	-	-	-	-	-	-

4. NOTĂRI, PROCESE, INTERDICŢII

Tipul notării	Tip act	Nr. act/ data	Emitent	Identificator entitate asociată
-	-	-	-	-

5. OBSERVAŢII

Imobil împrejmuit/ neîmprejmuit	Imobil contestat/ necontestat	Alte observaţii
Neîmprejmuit		DIFERENȚA DE SUPRAFAȚĂ DE 878 MP SE REGĂSE ȘTE LA ID 160319 ȘI DIFERENȚA DE SUPRAFAȚĂ DE 1345 MP SE REGĂSE ȘTE LA ID 160473.

REGISTRUL CADASTRAL AL IMOBILELOR

ANEXA Nr. 2

UAT Mogoşeşti-Siret
Zonă cooperativizată (Co)

Sector cadastral nr. 16

1. DESCRIEREA IMOBILULUI

DATE TEREN											DATE CONSTRUCŢII					
Identificator teren	Adresă imobil	Număr cadastral	Nr. CF	Suprafaţa măsurată	Intravilan / extra.(I/E)	Nr. top.	Nr. tarla	Nr. parcelă	Categorie folosinţă	Suprafaţă parcelă	Identificator construcţie	Cod grupă destinaţie	Suprafaţa construită	Nr. niveluri	Nr. CF	Constr. cu acte (DA/NU)
160407	Extravilan, UAT. Mogoşeşti-Siret, Jud. Iași; (Tarla: 32, Parcela: 311/77)			687	E		32	311/77	A	687						

2. PROPRIETATEA / POSESIA

Titularul dreptului / posesiei			Proprietar=1 / Posesor=0	Data naşterii / CUI	Domiciliu / Sediu	Cota parte	Identificator entitate asociată	Cotă parte teren UI	Mod de dobândire	Act juridic			Obs. privitoare la proprietar
Nume / Denumire	Iniţiala tatălui	Prenume								Tip act	Nr. act / data	Emitent	
ANDRIE Ș		IOSEFINA	1		Loc. Mogosesti-Siret, UAT. Mogoşeşti-Siret, Jud. Iași	1/1	160407		Reconstituire	act administrativ	95405 / 27.08.1998	CJPSDDPAT IA ȘI	LIPSĂ CNP
BĂLAN	M	CLARA	1		Loc. Mogosesti-Siret, UAT. Mogoşeşti-Siret, Jud. Iași								LIPSĂ CNP
CIOBANU	M	PETRU	1		Loc. Mogosesti-Siret, UAT. Mogoşeşti-Siret, Jud. Iași								LIPSĂ CNP
CIOBANU	M	PAVEL	1		Loc. Mogosesti-Siret, UAT. Mogoşeşti-Siret, Jud. Iași								LIPSĂ CNP
CIOBANU	M	ION	1		Loc. Mogosesti-Siret, UAT. Mogoşeşti-Siret, Jud. Iași								LIPSĂ CNP
DOBO Ș	V	MARIA	1		Loc. Mogosesti-Siret, UAT. Mogoşeşti-Siret, Jud. Iași								LIPSĂ CNP

3. SARCINI / DEZMEMBRĂMINTE

Titular			Data naşterii / CUI	Domiciliu / Sediu	Tipul sarcinii sau al dezmembrămintelor dreptului de proprietate	Cota parte	Identificator entitate asociată	Act juridic			Valoare ipotecă	Tip monedă
Nume / Denumire	Iniţiala tatălui	Prenume						Tip act	Nr. act / data	Emitent		
-	-	-	-	-	-	-	-	-	-	-		-

4. NOTĂRI, PROCESE, INTERDICŢII

Tipul notării	Tip act	Nr. act/ data	Emitent	Identificator entitate asociată
-	-	-		-

Persoană Fizică Autorizată de ANCPI să execute lucrări de cadastru, geodezie și cartografie
CERTIFICAT DE AUTORIZARE
Seria RO-B-J
Nr. 1767/20.02.2020
S.C. TOTAL BUSINESS LAND S.R.L.
Clasa I

5. OBSERVAŢII		
Imobil împrejmuit/ neîmprejmuit	Imobil contestat/ necontestat	Alte observaţii
Neîmprejmuit		DIFERENȚA DE SUPRAFAȚĂ DE 444 MP SE REGĂSE ȘTE LA ID 160318 ȘI DIFERENȚA DE SUPRAFAȚĂ DE 670 MP SE REGĂSE ȘTE LA ID 160472.

REGISTRUL CADASTRAL AL IMOBILELOR

ANEXA Nr. 2

UAT Mogoşeşti-Siret
Zonă cooperativizată (Co)

Sector cadastral nr. 16

1. DESCRIEREA IMOBILULUI

DATE TEREN											DATE CONSTRUCŢII					
Identificator teren	Adresă imobil	Număr cadastral	Nr. CF	Suprafaţa măsurată	Intravilan / extra.(I/E)	Nr. top.	Nr. tarla	Nr. parcelă	Categorie folosinţă	Suprafaţă parcelă	Identificator construcţie	Cod grupă destinaţie	Suprafaţa construită	Nr. niveluri	Nr. CF	Constr. cu acte (DA/NU)
160408	Extravilan, UAT. Mogoşeşti-Siret, Jud. Iași; (Tarla: 32, Parcela: 311/176)			686	E		32	311/176	A	686						

2. PROPRIETATEA / POSESIA

Titularul dreptului / posesiei			Proprietar=1 / Posesor=0	Data naşterii / CUI	Domiciliu / Sediu	Cota parte	Identificator entitate asociată	Cotă parte teren UI	Mod de dobândire	Act juridic			Obs. privitoare la proprietar
Nume / Denumire	Iniţiala tatălui	Prenume								Tip act	Nr. act / data	Emitent	
PLE ȘCA	P	VASILE	1		Loc. Mogosesti-Siret, UAT. Mogoşeşti-Siret, Jud. Iași	1/1	160408		Reconstituire	act administrativ	95589 / 01.11.2002	CJPSDDPAT IA ȘI	LIPSĂ CNP

3. SARCINI / DEZMEMBRĂMINTE

Titular			Data naşterii / CUI	Domiciliu / Sediu	Tipul sarcinii sau al dezmembrămintelor dreptului de proprietate	Cota parte	Identificator entitate asociată	Act juridic			Valoare ipotecă	Tip monedă
Nume / Denumire	Iniţiala tatălui	Prenume						Tip act	Nr. act / data	Emitent		
-	-	-	-	-	-	-	-	-	-	-	-	-

4. NOTĂRI, PROCESE, INTERDICŢII

Tipul notării	Tip act	Nr. act/ data	Emitent	Identificator entitate asociată
-	-	-	-	-

5. OBSERVAŢII

Imobil împrejmuit/ neîmprejmuit	Imobil contestat/ necontestat	Alte observaţii
Neîmprejmuit		DIFERENȚA DE SUPRAFAȚĂ DE 670 MP SE REGĂSE ȘTE LA ID 160471 ȘI DIFERENȚA DE SUPRAFAȚĂ DE 444 MP SE REGĂSE ȘTE LA ID 160317.

REGISTRUL CADASTRAL AL IMOBILELOR

ANEXA Nr. 2

UAT Mogoşeşti-Siret
Zonă cooperativizată (Co)

Sector cadastral nr. 16

1. DESCRIEREA IMOBILULUI

DATE TEREN											DATE CONSTRUCŢII					
Identificator teren	Adresă imobil	Număr cadastral	Nr. CF	Suprafaţa măsurată	Intravilan / extra.(I/E)	Nr. top.	Nr. tarla	Nr. parcelă	Categorie folosinţă	Suprafaţă parcelă	Identificator construcţie	Cod grupă destinaţie	Suprafaţa construită	Nr. niveluri	Nr. CF	Constr. cu acte (DA/NU)
160409	Extravilan, UAT. Mogoşeşti-Siret, Jud. Iași; (Tarla: 32, Parcela: 311/75)			1141	E		32	311/75	A	1141						

2. PROPRIETATEA / POSESIA

Titularul dreptului / posesiei			Proprietar=1 / Posesor=0	Data naşterii / CUI	Domiciliu / Sediu	Cota parte	Identificator entitate asociată	Cotă parte teren UI	Mod de dobândire	Act juridic			Obs. privitoare la proprietar
Nume / Denumire	Iniţiala tatălui	Prenume								Tip act	Nr. act / data	Emitent	
BRUDARIU	P	LUDOVIC	1		Loc. Mogosesti-Siret, UAT. Mogoşeşti-Siret, Jud. Iași	1/1	160409		Reconstituire	act administrativ	94523 / 27.09.2017	CJPSDDPAT IA ȘI	LIPSĂ CNP

3. SARCINI / DEZMEMBRĂMINTE

Titular			Data naşterii / CUI	Domiciliu / Sediu	Tipul sarcinii sau al dezmembrămintelor dreptului de proprietate	Cota parte	Identificator entitate asociată	Act juridic			Valoare ipotecă	Tip monedă
Nume / Denumire	Iniţiala tatălui	Prenume						Tip act	Nr. act / data	Emitent		
-	-	-	-	-	-	-	-	-	-	-	-	-

4. NOTĂRI, PROCESE, INTERDICŢII

Tipul notării	Tip act	Nr. act/ data	Emitent	Identificator entitate asociată
-	-	-	-	-

5. OBSERVAŢII

Imobil împrejmuit/ neîmprejmuit	Imobil contestat/ necontestat	Alte observaţii
Neîmprejmuit		DIFERENȚA DE SUPRAFAȚĂ DE 744 MP SE REGĂSE ȘTE LA ID 160316 ȘI DIFERENȚA DE SUPRAFAȚĂ DE 1115 MP SE REGĂSE ȘTE LA ID 160470.

REGISTRUL CADASTRAL AL IMOBILELOR

ANEXA Nr. 2

UAT Mogoşeşti-Siret
Zonă cooperativizată (Co)

Sector cadastral nr. 16

1. DESCRIEREA IMOBILULUI

DATE TEREN										DATE CONSTRUCŢII					
Identificator teren	Adresă imobil	Număr cadastral	Nr. CF	Suprafaţa măsurată	Intravilan / extra.(I/E)	Nr. top.	Nr. tarla	Nr. parcelă	Categorie folosinţă	Suprafaţă parcelă	Identificator construcţie	Cod grupă destinaţie	Suprafaţa construită	Nr. niveluri	Nr. CF	Constr. cu acte (DA/NU)
160410	Extravilan, UAT. Mogoşeşti-Siret, Jud. Iași; (Tarla: 32, Parcela: 311/74)			4238	E		32	311/74	A	4238						

2. PROPRIETATEA / POSESIA

Titularul dreptului / posesiei			Proprietar=1 / Posesor=0	Data naşterii / CUI	Domiciliu / Sediu	Cota parte	Identificator entitate asociată	Cotă parte teren UI	Mod de dobândire	Act juridic			Obs. privitoare la proprietar
Nume / Denumire	Iniţiala tatălui	Prenume								Tip act	Nr. act / data	Emitent	
PINTILIE		IOAN	1	28.02.1961	Loc. Roman, Bdul. REPUBLICII, Bl.72, Sc. D, Et.2, Ap.69, UAT. Roman, Jud. Neamț	1/1	160410		Ieșire Din Indiviziune	act notarial	799 / 26.02.2018	NP ZAHARIA EUGEN	

3. SARCINI / DEZMEMBRĂMINTE

Titular			Data naşterii / CUI	Domiciliu / Sediu	Tipul sarcinii sau al dezmembrămintelor dreptului de proprietate	Cota parte	Identificator entitate asociată	Act juridic			Valoare ipotecă	Tip monedă
Nume / Denumire	Iniţiala tatălui	Prenume						Tip act	Nr. act / data	Emitent		
-	-	-	-	-	-	-	-	-	-	-	-	-

4. NOTĂRI, PROCESE, INTERDICŢII

Tipul notării	Tip act	Nr. act/ data	Emitent	Identificator entitate asociată
-	-	-	-	-

5. OBSERVAŢII

Imobil împrejmuit/ neîmprejmuit	Imobil contestat/ necontestat	Alte observaţii
Neîmprejmuit		DIFERENȚA DE SUPRAFAȚĂ DE 3877 MP SE REGĂSEȘTE LA ID 160315 ȘI DIFERENȚA DE SUPRAFAȚĂ DE 2385 MP SE REGĂSEȘTE LA ID 160469.

Persoană Fizică Autorizată de ANCPI să execute lucrări de cadastru, geodezie și cartografie
CERTIFICAT DE AUTORIZARE
Seria RO-B-J
Nr. 1767/20.02.2020
S.C. TOTAL BUSINESS LAND S.R.L.
Clasa I

REGISTRUL CADASTRAL AL IMOBILELOR

ANEXA Nr. 2

UAT Mogoşeşti-Siret
Zonă cooperativizată (Co)

Sector cadastral nr. 16

1. DESCRIEREA IMOBILULUI

DATE TEREN										DATE CONSTRUCŢII					
Identificator teren	Adresă imobil	Număr cadastral	Nr. CF	Suprafaţa măsurată	Intravilan / extra.(I/E)	Nr. top.	Nr. tarla	Nr. parcelă	Categorie folosinţă	Suprafaţă parcelă	Identificator construcţie	Cod grupă destinaţie	Suprafaţa construită	Nr. niveluri	Nr. CF	Constr. cu acte (DA/NU)
160411	Extravilan, UAT. Mogoşeşti-Siret, Jud. Iași; (Tarla: 32, Parcela: 311/72)			1983	E		32	311/72	A	1983						

2. PROPRIETATEA / POSESIA

Titularul dreptului / posesiei			Proprietar=1 / Posesor=0	Data naşterii / CUI	Domiciliu / Sediu	Cota parte	Identificator entitate asociată	Cotă parte teren UI	Mod de dobândire	Act juridic			Obs. privitoare la proprietar
Nume / Denumire	Iniţiala tatălui	Prenume								Tip act	Nr. act / data	Emitent	
PINTILIE		VALERIU	1		Loc. Mogosesti-Siret, UAT. Mogoşeşti-Siret, Jud. Iași	1/1	160411		Reconstituire	act administrativ	94362 / 15.03.1994	CJPSDDPAT IASI	LIPSA CNP
SPIRIDON		GABRIELA-CARMEN		04.08.1966	Loc. Pascani, Str. MOLDOVEI, Nr.11, Bl. T9, Ap.54, UAT. Paşcani, Jud. Iași		160411			act notarial	01 / 05.01.2016	ISACHI DRAGO Ș	

3. SARCINI / DEZMEMBRĂMINTE

Titular			Data naşterii / CUI	Domiciliu / Sediu	Tipul sarcinii sau al dezmembrămintelor dreptului de proprietate	Cota parte	Identificator entitate asociată	Act juridic			Valoare ipotecă	Tip monedă
Nume / Denumire	Iniţiala tatălui	Prenume						Tip act	Nr. act / data	Emitent		
-	-	-	-	-	-	-	-	-	-	-	-	-

4. NOTĂRI, PROCESE, INTERDICŢII

Tipul notării	Tip act	Nr. act/ data	Emitent	Identificator entitate asociată
SE NOTEAZA EXISTENTA CERTIFICATULUI DE MOSTENITOR NR 01/05.01.2016 EMIS DE NP ISACHI DRAGOS.	act notarial	01 / 05.01.2016	ISACHI DRAGO Ș	160411

5. OBSERVAŢII

Imobil împrejmuit/ neîmprejmuit	Imobil contestat/ necontestat	Alte observaţii
Neîmprejmuit		DIFERENȚA DE SUPRAFAȚĂ DE 1382 MP SE REGĂSE ȘTE LA ID 160314 ȘI DIFERENȚA DE SUPRAFAȚĂ DE 1935 MP SE REGĂSE ȘTE LA ID 160468.

REGISTRUL CADASTRAL AL IMOBILELOR

ANEXA Nr. 2

UAT Mogoşeşti-Siret
Zonă cooperativizată (Co)

Sector cadastral nr. 16

1. DESCRIEREA IMOBILULUI

DATE TEREN											DATE CONSTRUCŢII					
Identificator teren	Adresă imobil	Număr cadastral	Nr. CF	Suprafaţa măsurată	Intravilan / extra.(I/E)	Nr. top.	Nr. tarla	Nr. parcelă	Categorie folosinţă	Suprafaţă parcelă	Identificator construcţie	Cod grupă destinaţie	Suprafaţa construită	Nr. niveluri	Nr. CF	Constr. cu acte (DA/NU)
160412	Extravilan, UAT. Mogoşeşti-Siret, Jud. Iași; (Tarla: 32, Parcela: 311/72)			818	E		32	311/72	A	818						

2. PROPRIETATEA / POSESIA

Titularul dreptului / posesiei			Proprietar=1 / Posesor=0	Data naşterii / CUI	Domiciliu / Sediu	Cota parte	Identificator entitate asociată	Cotă parte teren UI	Mod de dobândire	Act juridic			Obs. privitoare la proprietar
Nume / Denumire	Iniţiala tatălui	Prenume								Tip act	Nr. act / data	Emitent	
PAVEL	I	ALEXANDRU	1		Loc. Mogosesti-Siret, UAT. Mogoşeşti-Siret, Jud. Iași	1/1	160412		Reconstituire	act administrativ	94483 / 17.05.1994	CJPSDDPAT IA ȘI	LIPSĂ CNP
PAVĂL	A	ALEXANDRU	1		Loc. Mogosesti-Siret, UAT. Mogoşeşti-Siret, Jud. Iași	1/1	160412		Reconstituire	act administrativ	94130 / 30.11.1993	CJPSDDPAT IA ȘI	LIPSĂ CNP
							160412			act administrativ	3647 / 14.08.2024	PRIMĂRIA COMUNEI MOGOȘEȘTI SIRET	

3. SARCINI / DEZMEMBRĂMINTE

Titular			Data naşterii / CUI	Domiciliu / Sediu	Tipul sarcinii sau al dezmembrămintelor dreptului de proprietate	Cota parte	Identificator entitate asociată	Act juridic			Valoare ipotecă	Tip monedă
Nume / Denumire	Iniţiala tatălui	Prenume						Tip act	Nr. act / data	Emitent		
-	-	-	-	-	-	-	-	-	-	-	-	-

4. NOTĂRI, PROCESE, INTERDICŢII

Tipul notării	Tip act	Nr. act/ data	Emitent	Identificator entitate asociată
SE NOTEAZĂ EXISTENȚA A DOUĂ ACTE JURIDICE DISTINCTE CARE AU CA OBIECT SUPRAFAȚA DE TEREN DE 2200 MP, SITUATĂ ÎN TARLAUA 32, PARCELA 311/72, RESPECTIV: TITLUL DE PROPRIETATE NR 94483 DIN DATA DE 17.05.1994 ȘI TITLUL DE PROPRIETATE NR 94130 DIN DATA DE 30.11.1993.	act administrativ	3647 / 14.08.2024	PRIMĂRIA COMUNEI MOGOȘEȘTI SIRET	160412

5. OBSERVAŢII

Imobil împrejmuit/ neîmprejmuit	Imobil contestat/ necontestat	Alte observaţii
Neîmprejmuit		DIFERENȚA DE SUPRAFAȚĂ DE 583 MP SE REGĂSEȘTE LA ID 160319 ȘI DIFERENȚA DE SUPRAFAȚĂ DE 799 MP SE REGĂSEȘTE LA ID 160467.

Persoană Autorizată de ANCPI să execute lucrări de cadastru, geodezie și cartografie
CERTIFICAT DE AUTORIZARE
Seria RO-B-J Nr. 1767/20.02.2020
BUSINESS LAND S.R.L.
Clasa I

REGISTRUL CADASTRAL AL IMOBILELOR

ANEXA Nr. 2

UAT Mogoşeşti-Siret
Zonă cooperativizată (Co)

Sector cadastral nr. 16

1. DESCRIEREA IMOBILULUI

DATE TEREN											DATE CONSTRUCŢII					
Identificator teren	Adresă imobil	Număr cadastral	Nr. CF	Suprafaţa măsurată	Intravilan / extra.(I/E)	Nr. top.	Nr. tarla	Nr. parcelă	Categorie folosinţă	Suprafaţă parcelă	Identificator construcţie	Cod grupă destinaţie	Suprafaţa construită	Nr. niveluri	Nr. CF	Constr. cu acte (DA/NU)
160413	Extravilan, UAT. Mogoşeşti-Siret, Jud. Iași; (Tarla: 32, Parcela: 311/71)			1185	E		32	311/71	A	1185						

2. PROPRIETATEA / POSESIA

Titularul dreptului / posesiei			Proprietar=1 / Posesor=0	Data naşterii / CUI	Domiciliu / Sediu	Cota parte	Identificator entitate asociată	Cotă parte teren UI	Mod de dobândire	Act juridic			Obs. privitoare la proprietar
Nume / Denumire	Iniţiala tatălui	Prenume								Tip act	Nr. act / data	Emitent	
BRUDARU		ELENA	1		Loc. Mogosesti-Siret, UAT. Mogoşeşti-Siret, Jud. Iași	1/1	160413		Reconstituire	act administrativ	94450 / 12.05.1994	CJPSDDPAT IA ȘI	LIPSĂ CNP

3. SARCINI / DEZMEMBRĂMINTE

Titular			Data naşterii / CUI	Domiciliu / Sediu	Tipul sarcinii sau al dezmembrămintelor dreptului de proprietate	Cota parte	Identificator entitate asociată	Act juridic			Valoare ipotecă	Tip monedă
Nume / Denumire	Iniţiala tatălui	Prenume						Tip act	Nr. act / data	Emitent		
-	-	-	-	-	-	-	-	-	-	-	-	-

4. NOTĂRI, PROCESE, INTERDICŢII

Tipul notării	Tip act	Nr. act/ data	Emitent	Identificator entitate asociată
-	-	-	-	-

5. OBSERVAŢII

Imobil împrejmuit/ neîmprejmuit	Imobil contestat/ necontestat	Alte observaţii
Neîmprejmuit		DIFERENȚA DE SUPRAFAȚĂ DE 858 MP SE REGĂSE ȘTE LA ID 160312 ȘI DIFERENȚA DE SUPRAFAȚĂ DE 1157 MP SE REGĂSE ȘTE LA ID 160466.

REGISTRUL CADASTRAL AL IMOBILELOR

ANEXA Nr. 2

UAT Mogoşeşti-Siret
Zonă cooperativizată (Co)

Sector cadastral nr. 16

1. DESCRIEREA IMOBILULUI

DATE TEREN											DATE CONSTRUCŢII					
Identificator teren	Adresă imobil	Număr cadastral	Nr. CF	Suprafaţa măsurată	Intravilan / extra.(I/E)	Nr. top.	Nr. tarla	Nr. parcelă	Categorie folosinţă	Suprafaţă parcelă	Identificator construcţie	Cod grupă destinaţie	Suprafaţa construită	Nr. niveluri	Nr. CF	Constr. cu acte (DA/NU)
160414	Extravilan, UAT. Mogoşeşti-Siret, Jud. Iași; (Tarla: 32, Parcela: 311/70/1)			1470	E		32	311/70/1	A	1470						

2. PROPRIETATEA / POSESIA

Titularul dreptului / posesiei			Proprietar=1 / Posesor=0	Data naşterii / CUI	Domiciliu / Sediu	Cota parte	Identificator entitate asociată	Cotă parte teren UI	Mod de dobândire	Act juridic			Obs. privitoare la proprietar
Nume / Denumire	Iniţiala tatălui	Prenume								Tip act	Nr. act / data	Emitent	
DĂMOC	GH	IOSIF	1		Loc. Mogosesti-Siret, UAT. Mogoşeşti-Siret, Jud. Iași	1/1	160414		Reconstituire	act administrativ	95252 / 01.07.1997	CJPSDDPAT IA ȘI	LIPSĂ CNP

3. SARCINI / DEZMEMBRĂMINTE

Titular			Data naşterii / CUI	Domiciliu / Sediu	Tipul sarcinii sau al dezmembrămintelor dreptului de proprietate	Cota parte	Identificator entitate asociată	Act juridic			Valoare ipotecă	Tip monedă
Nume / Denumire	Iniţiala tatălui	Prenume						Tip act	Nr. act / data	Emitent		
-	-	-	-	-	-	-	-	-	-	-	-	-

4. NOTĂRI, PROCESE, INTERDICŢII

Tipul notării	Tip act	Nr. act/ data	Emitent	Identificator entitate asociată
-	-	-	-	-

5. OBSERVAŢII

Imobil împrejmuit/ neîmprejmuit	Imobil contestat/ necontestat	Alte observaţii
Neîmprejmuit		DIFERENȚA DE SUPRAFAȚĂ DE 1095 MP SE REGĂSEȘTE LA ID 160311 ȘI DIFERENȚA DE SUPRAFAȚĂ DE 1435 MP SE REGĂSEȘTE LA ID 160465.

Persoană Fizică Autorizată de ANCPI să execute lucrări de cadastru, geodezie și cartografie
CERTIFICAT DE AUTORIZARE
Seria RO-B-J
Nr. 1767/20.02.2020
S.C. TOTAL BUSINESS LAND S.R.L.
Clasa I

REGISTRUL CADASTRAL AL IMOBILELOR

ANEXA Nr. 2

UAT Mogoşeşti-Siret
Zonă cooperativizată (Co)

Sector cadastral nr. 16

1. DESCRIEREA IMOBILULUI

DATE TEREN											DATE CONSTRUCŢII					
Identificator teren	Adresă imobil	Număr cadastral	Nr. CF	Suprafaţa măsurată	Intravilan / extra.(I/E)	Nr. top.	Nr. tarla	Nr. parcelă	Categorie folosinţă	Suprafaţă parcelă	Identificator construcţie	Cod grupă destinaţie	Suprafaţa construită	Nr. niveluri	Nr. CF	Constr. cu acte (DA/NU)
160415	Extravilan, UAT. Mogoşeşti-Siret, Jud. Iași; (Tarla: 32, Parcela: 311/100)			1817	E		32	311/100	A	1817						

2. PROPRIETATEA / POSESIA

Titularul dreptului / posesiei			Proprietar=1 / Posesor=0	Data naşterii / CUI	Domiciliu / Sediu	Cota parte	Identificator entitate asociată	Cotă parte teren UI	Mod de dobândire	Act juridic			Obs. privitoare la proprietar
Nume / Denumire	Iniţiala tatălui	Prenume								Tip act	Nr. act / data	Emitent	
MARIAN	GH	MARIA	1		Loc. Mogosesti-Siret, UAT. Mogoşeşti-Siret, Jud. Iași	1/1	160415		Reconstituire	act administrativ	95596 / 16.08.2002	CJPSDDPAT IA ȘI	LIPSĂ CNP

3. SARCINI / DEZMEMBRĂMINTE

Titular			Data naşterii / CUI	Domiciliu / Sediu	Tipul sarcinii sau al dezmembrămintelor dreptului de proprietate	Cota parte	Identificator entitate asociată	Act juridic			Valoare ipotecă	Tip monedă
Nume / Denumire	Iniţiala tatălui	Prenume						Tip act	Nr. act / data	Emitent		
-	-	-	-	-	-	-	-	-	-	-	-	-

4. NOTĂRI, PROCESE, INTERDICŢII

Tipul notării	Tip act	Nr. act/ data	Emitent	Identificator entitate asociată
-	-	-	-	-

5. OBSERVAŢII

Imobil împrejmuit/ neîmprejmuit	Imobil contestat/ necontestat	Alte observaţii
Neîmprejmuit		DIFERENȚA DE SUPRAFAȚĂ DE 1411 MP SE REGĂSE ȘTE LA ID 160310 ȘI DIFERENȚA DE SUPRAFAȚĂ DE 1772 MP SE REGĂSE ȘTE LA ID 160464.

Persoană Fizică Autorizată de ANCPI să execute lucrări de cadastru, geodezie și cartografie
CERTIFICAT DE AUTORIZARE
Seria RO-B-J
Nr. 1767/20.02.2020
S.C. TOTAL BUSINESS LAND S.R.L.
Clasa I

REGISTRUL CADASTRAL AL IMOBILELOR

ANEXA Nr. 2

UAT Mogoşeşti-Siret
Zonă cooperativizată (Co)

Sector cadastral nr. 16

1. DESCRIEREA IMOBILULUI

DATE TEREN										DATE CONSTRUCŢII					
Identificator teren	Adresă imobil	Număr cadastral	Nr. CF	Suprafaţa măsurată	Intravilan / extra.(I/E)	Nr. top.	Nr. tarla	Nr. parcelă	Categorie folosinţă	Suprafaţă parcelă	Identificator construcţie	Cod grupă destinaţie	Suprafaţa construită	Nr. niveluri	Nr. CF	Constr. cu acte (DA/NU)
160416	Extravilan, UAT. Mogoşeşti-Siret, Jud. Iași; (Tarla: 30, Parcela: 311/70)			4559	E		30	311/70	A	4559						

2. PROPRIETATEA / POSESIA

Titularul dreptului / posesiei			Proprietar=1 / Posesor=0	Data naşterii / CUI	Domiciliu / Sediu	Cota parte	Identificator entitate asociată	Cotă parte teren UI	Mod de dobândire	Act juridic			Obs. privitoare la proprietar
Nume / Denumire	Iniţiala tatălui	Prenume								Tip act	Nr. act / data	Emitent	
DĂMOC	GI	PETRU	1		Loc. Mogosesti-Siret, UAT. Mogoşeşti-Siret, Jud. Iași	1/1	160416		Reconstituire	act administrativ	95608 / 22.08.2002	CJPSDDPAT IA ȘI	LIPSĂ CNP

3. SARCINI / DEZMEMBRĂMINTE

Titular			Data naşterii / CUI	Domiciliu / Sediu	Tipul sarcinii sau al dezmembrămintelor dreptului de proprietate	Cota parte	Identificator entitate asociată	Act juridic			Valoare ipotecă	Tip monedă
Nume / Denumire	Iniţiala tatălui	Prenume						Tip act	Nr. act / data	Emitent		
-	-	-	-	-	-	-	-	-	-	-	-	-

4. NOTĂRI, PROCESE, INTERDICŢII

Tipul notării	Tip act	Nr. act/ data	Emitent	Identificator entitate asociată
-	-	-	-	-

5. OBSERVAŢII

Imobil împrejmuit/ neîmprejmuit	Imobil contestat/ necontestat	Alte observaţii
Neîmprejmuit		DIFERENȚA DE SUPRAFAȚĂ DE 6866 MP SE REGĂSE ȘTE LA ID 160309 ȘI DIFERENȚA DE SUPRAFAȚĂ DE 1675 MP SE REGĂSE ȘTE LA ID 160463. CONFORM PLANULUI CADASTRAL SUPRAPUS PESTE MĂSURĂTORI IMOBILUL SE REGĂSE ȘTE ÎN TARLAUA 32, PARCELA A311.

Persoană Fizică Autorizată de ANCPI să execute lucrări de cadastru, geodezie și cartografie
CERTIFICAT DE AUTORIZARE
Seria RO-B-J
Nr. 1767/20.02.2020
S.C. TOTAL BUSINESS LAND S.R.L.
Clasa I

REGISTRUL CADASTRAL AL IMOBILELOR

ANEXA Nr. 2

UAT Mogoşeşti-Siret
Zonă cooperativizată (Co)

Sector cadastral nr. 16

1. DESCRIEREA IMOBILULUI

DATE TEREN											DATE CONSTRUCŢII					
Identificator teren	Adresă imobil	Număr cadastral	Nr. CF	Suprafaţa măsurată	Intravilan / extra.(I/E)	Nr. top.	Nr. tarla	Nr. parcelă	Categorie folosinţă	Suprafaţă parcelă	Identificator construcţie	Cod grupă destinaţie	Suprafaţa construită	Nr. niveluri	Nr. CF	Constr. cu acte (DA/NU)
160417	Extravilan, UAT. Mogoşeşti-Siret, Jud. Iași; (Tarla: 31, Parcela: 389/69)			8152	E		31	389/69	A	8152						

2. PROPRIETATEA / POSESIA

Titularul dreptului / posesiei			Proprietar=1 / Posesor=0	Data naşterii / CUI	Domiciliu / Sediu	Cota parte	Identificator entitate asociată	Cotă parte teren UI	Mod de dobândire	Act juridic			Obs. privitoare la proprietar
Nume / Denumire	Iniţiala tatălui	Prenume								Tip act	Nr. act / data	Emitent	
VASILOVICI	L	IOAN	1		Loc. Mogosesti-Siret, UAT. Mogoşeşti-Siret, Jud. Iași	1/1	160417		Reconstituire	act administrativ	95694 / 05.12.2002	CJPSDDPAT IA ȘI	LIPSĂ CNP

3. SARCINI / DEZMEMBRĂMINTE

Titular			Data naşterii / CUI	Domiciliu / Sediu	Tipul sarcinii sau al dezmembrămintelor dreptului de proprietate	Cota parte	Identificator entitate asociată	Act juridic			Valoare ipotecă	Tip monedă
Nume / Denumire	Iniţiala tatălui	Prenume						Tip act	Nr. act / data	Emitent		
-	-	-	-	-	-	-	-	-	-	-	-	-

4. NOTĂRI, PROCESE, INTERDICŢII

Tipul notării	Tip act	Nr. act/ data	Emitent	Identificator entitate asociată
-	-	-	-	-

5. OBSERVAŢII

Imobil împrejmuit/ neîmprejmuit	Imobil contestat/ necontestat	Alte observaţii
Neîmprejmuit		DIFERENȚA DE SUPRAFAȚĂ DE 11919 MP SE REGĂSE ȘTE LA ID 160295, DIFERENȚA DE SUPRAFAȚĂ DE 21 MP SE REGĂSE ȘTE LA ID 160294 ȘI DIFERENȚA DE SUPRAFAȚĂ DE 4908 MP SE REGĂSE ȘTE LA ID 160462. CONFORM PLANULUI CADASTRAL SUPRAPUS PESTE MĂSURĂTORI IMOBILUL SE REGĂSE ȘTE ÎN TARLAUA 32, PARCELA A311.

Persoană Fizică Autorizată de OCPI Iași pentru lucrări de cadastru, geodezie și cartografie
CERTIFICAT DE AUTORIZARE
Seria RO-B-J
Nr. 1767/20.02.2020
S.C. TOTAL BUSINESS LAND S.R.L.
Clasa I

REGISTRUL CADASTRAL AL IMOBILELOR

ANEXA Nr. 2

UAT Mogoşeşti-Siret
Zonă cooperativizată (Co)

Sector cadastral nr. 16

1. DESCRIEREA IMOBILULUI

DATE TEREN											DATE CONSTRUCŢII					
Identificator teren	Adresă imobil	Număr cadastral	Nr. CF	Suprafaţa măsurată	Intravilan / extra.(I/E)	Nr. top.	Nr. tarla	Nr. parcelă	Categorie folosinţă	Suprafaţă parcelă	Identificator construcţie	Cod grupă destinaţie	Suprafaţa construită	Nr. niveluri	Nr. CF	Constr. cu acte (DA/NU)
160418	Extravilan, UAT. Mogoşeşti-Siret, Jud. Iași; (Tarla: 32, Parcela: 311/68)			2284	E		32	311/68	A	2284						

2. PROPRIETATEA / POSESIA

Titularul dreptului / posesiei			Proprietar=1 / Posesor=0	Data naşterii / CUI	Domiciliu / Sediu	Cota parte	Identificator entitate asociată	Cotă parte teren UI	Mod de dobândire	Act juridic			Obs. privitoare la proprietar
Nume / Denumire	Iniţiala tatălui	Prenume								Tip act	Nr. act / data	Emitent	
BENEA	A	GHEORGHE	1		Loc. Mogosesti-Siret, UAT. Mogoşeşti-Siret, Jud. Iași	1/1	160418		Reconstituire	act administrativ	94000 / 20.09.1993	CJPSDDPAT IA ȘI	LIPSA CNP
LUPU	A	MARIA	1		Loc. Mogosesti-Siret, UAT. Mogoşeşti-Siret, Jud. Iași								LIPSĂ CNP
DOBO Ș	V	ANA	1		Loc. Mogosesti-Siret, UAT. Mogoşeşti-Siret, Jud. Iași								LIPSĂ CNP
CHIRICHE Ș		CLARA	1		Loc. Mogosesti-Siret, UAT. Mogoşeşti-Siret, Jud. Iași								LIPSĂ CNP

3. SARCINI / DEZMEMBRĂMINTE

Titular			Data naşterii / CUI	Domiciliu / Sediu	Tipul sarcinii sau al dezmembrămintelor dreptului de proprietate	Cota parte	Identificator entitate asociată	Act juridic			Valoare ipotecă	Tip monedă
Nume / Denumire	Iniţiala tatălui	Prenume						Tip act	Nr. act / data	Emitent		
-	-	-	-	-	-	-	-	-	-	-	-	-

4. NOTĂRI, PROCESE, INTERDICŢII

Tipul notării	Tip act	Nr. act/ data	Emitent	Identificator entitate asociată
-	-	-	-	-

5. OBSERVAŢII

Imobil împrejmuit/ neîmprejmuit	Imobil contestat/ necontestat	Alte observaţii
Neîmprejmuit		DIFERENȚA DE SUPRAFAȚĂ DE 2134 MP SE REGĂSE ȘTE LA ID 160296, DIFERENȚA DE SUPRAFAȚĂ DE 157 MP SE REGĂSE ȘTE LA ID 160293 ȘI DIFERENȚA DE SUPRAFAȚĂ DE 2225 MP SE REGĂSE ȘTE LA ID 160461.

Persoana Fizică Autorizată de ANCPI să execute lucrări de cadastru, geodezie și fotografie
CERTIFICAT DE AUTORIZARE
Seria RO-B-J
Nr. 1767/20.02.2020
S.C. TOTAL BUSINESS LAND S.R.L.
Clasa I

REGISTRUL CADASTRAL AL IMOBILELOR

ANEXA Nr. 2

UAT Mogoşeşti-Siret
Zonă cooperativizată (Co)

Sector cadastral nr. 16

1. DESCRIEREA IMOBILULUI

DATE TEREN											DATE CONSTRUCŢII					
Identificator teren	Adresă imobil	Număr cadastral	Nr. CF	Suprafaţa măsurată	Intravilan / extra.(I/E)	Nr. top.	Nr. tarla	Nr. parcelă	Categorie folosinţă	Suprafaţă parcelă	Identificator construcţie	Cod grupă destinaţie	Suprafaţa construită	Nr. niveluri	Nr. CF	Constr. cu acte (DA/NU)
160419	Extravilan, UAT. Mogoşeşti-Siret, Jud. Iași; (Tarla: 32, Parcela: 311/26)			1681	E		32	311/26	A	1681						

2. PROPRIETATEA / POSESIA

Titularul dreptului / posesiei			Proprietar=1 / Posesor=0	Data naşterii / CUI	Domiciliu / Sediu	Cota parte	Identificator entitate asociată	Cotă parte teren UI	Mod de dobândire	Act juridic			Obs. privitoare la proprietar
Nume / Denumire	Iniţiala tatălui	Prenume								Tip act	Nr. act / data	Emitent	
POPA		MARIA	1		Loc. Mogosesti-Siret, UAT. Mogoşeşti-Siret, Jud. Iași	1/1	160419		Reconstituire	act administrativ	93959 / 14.09.1993	CJPSDDPAT IA ȘI	LIPSĂ CNP

3. SARCINI / DEZMEMBRĂMINTE

Titular			Data naşterii / CUI	Domiciliu / Sediu	Tipul sarcinii sau al dezmembrămintelor dreptului de proprietate	Cota parte	Identificator entitate asociată	Act juridic			Valoare ipotecă	Tip monedă
Nume / Denumire	Iniţiala tatălui	Prenume						Tip act	Nr. act / data	Emitent		
-	-	-	-	-	-	-	-	-	-	-	-	-

4. NOTĂRI, PROCESE, INTERDICŢII

Tipul notării	Tip act	Nr. act/ data	Emitent	Identificator entitate asociată
-	-	-	-	-

5. OBSERVAŢII

Imobil împrejmuit/ neîmprejmuit	Imobil contestat/ necontestat	Alte observaţii
Neîmprejmuit		DIFERENȚA DE SUPRAFAȚĂ DE 1469 MP SE REGĂSE ȘTE LA ID 160297, DIFERENȚA DE SUPRAFAȚĂ DE 214 MP SE REGĂSE ȘTE LA ID 160292 ȘI DIFERENȚA DE SUPRAFAȚĂ DE 1636 MP SE REGĂSE ȘTE LA ID 160460.

Persoană Fizică Autorizată de ANCPI să execute lucrări de cadastru, geodezie și cartografie
CERTIFICAT DE AUTORIZARE
Seria RO-B-J
Nr. 1767/20.02.2020
S.C. TOTAL BUSINESS LAND S.R.L.
Clasa I

REGISTRUL CADASTRAL AL IMOBILELOR

ANEXA Nr. 2

UAT Mogoşeşti-Siret
Zonă cooperativizată (Co)

Sector cadastral nr. 16

1. DESCRIEREA IMOBILULUI

DATE TEREN											DATE CONSTRUCŢII					
Identificator teren	Adresă imobil	Număr cadastral	Nr. CF	Suprafaţa măsurată	Intravilan / extra.(I/E)	Nr. top.	Nr. tarla	Nr. parcelă	Categorie folosinţă	Suprafaţă parcelă	Identificator construcţie	Cod grupă destinaţie	Suprafaţa construită	Nr. niveluri	Nr. CF	Constr. cu acte (DA/NU)
160420	Extravilan, UAT. Mogoşeşti-Siret, Jud. Iași; (Tarla: 32, Parcela: 311/66)			1682	E		32	311/66	A	1682						

2. PROPRIETATEA / POSESIA

Titularul dreptului / posesiei			Proprietar=1 / Posesor=0	Data naşterii / CUI	Domiciliu / Sediu	Cota parte	Identificator entitate asociată	Cotă parte teren UI	Mod de dobândire	Act juridic			Obs. privitoare la proprietar
Nume / Denumire	Iniţiala tatălui	Prenume								Tip act	Nr. act / data	Emitent	
MĂGURENU	C	IOAN	1		Loc. Mogosesti-Siret, UAT. Mogoşeşti-Siret, Jud. Iași	1/1	160420		Reconstituire	act administrativ	94002 / 20.09.1993	CJPSDDPAT IA ȘI	LIPSĂ CNP

3. SARCINI / DEZMEMBRĂMINTE

Titular			Data naşterii / CUI	Domiciliu / Sediu	Tipul sarcinii sau al dezmembrămintelor dreptului de proprietate	Cota parte	Identificator entitate asociată	Act juridic			Valoare ipotecă	Tip monedă
Nume / Denumire	Iniţiala tatălui	Prenume						Tip act	Nr. act / data	Emitent		
-	-	-	-	-	-	-	-	-	-	-	-	-

4. NOTĂRI, PROCESE, INTERDICŢII

Tipul notării	Tip act	Nr. act/ data	Emitent	Identificator entitate asociată
-	-	-	-	-

5. OBSERVAŢII

Imobil împrejmuit/ neîmprejmuit	Imobil contestat/ necontestat	Alte observaţii
Neîmprejmuit		DIFERENȚA DE SUPRAFAȚĂ DE 1384 MP SE REGĂSE ȘTE LA ID 160298, DIFERENȚA DE SUPRAFAȚĂ DE 297 MP SE REGĂSE ȘTE LA ID 160291 ȘI DIFERENȚA DE SUPRAFAȚĂ DE 1637 MP SE REGĂSE ȘTE LA ID 160459.

Persoană Fizică Autorizată de ANCPI să execute lucrări de cadastru, geodezie și cartografie
CERTIFICAT DE AUTORIZARE
Seria RO-B-J
Nr. 1767/20.02.2020
S.C. TOTAL BUSINESS LAND S.R.L.
Clasa I

REGISTRUL CADASTRAL AL IMOBILELOR

ANEXA Nr. 2

UAT Mogoşeşti-Siret
Zonă cooperativizată (Co)

Sector cadastral nr. 16

1. DESCRIEREA IMOBILULUI

DATE TEREN											DATE CONSTRUCŢII					
Identificator teren	Adresă imobil	Număr cadastral	Nr. CF	Suprafaţa măsurată	Intravilan / extra.(I/E)	Nr. top.	Nr. tarla	Nr. parcelă	Categorie folosinţă	Suprafaţă parcelă	Identificator construcţie	Cod grupă destinaţie	Suprafaţa construită	Nr. niveluri	Nr. CF	Constr. cu acte (DA/NU)
160421	Extravilan, UAT. Mogoşeşti-Siret, Jud. Iași; (Tarla: 32, Parcela: 311/65)			1817	E		32	311/65	A	1817						

2. PROPRIETATEA / POSESIA

Titularul dreptului / posesiei			Proprietar=1 / Posesor=0	Data naşterii / CUI	Domiciliu / Sediu	Cota parte	Identificator entitate asociată	Cotă parte teren UI	Mod de dobândire	Act juridic			Obs. privitoare la proprietar
Nume / Denumire	Iniţiala tatălui	Prenume								Tip act	Nr. act / data	Emitent	
BETE	GH	GHEORGHE	1		Loc. Mogosesti-Siret, UAT. Mogoşeşti-Siret, Jud. Iași	1/1	160421		Reconstituire	act administrativ	94302 / 28.02.1994	CJPSDDPAT IA ȘI	LIPSĂ CNP

3. SARCINI / DEZMEMBRĂMINTE

Titular			Data naşterii / CUI	Domiciliu / Sediu	Tipul sarcinii sau al dezmembrămintelor dreptului de proprietate	Cota parte	Identificator entitate asociată	Act juridic			Valoare ipotecă	Tip monedă
Nume / Denumire	Iniţiala tatălui	Prenume						Tip act	Nr. act / data	Emitent		
-	-	-	-	-	-	-	-	-	-	-	-	-

4. NOTĂRI, PROCESE, INTERDICŢII

Tipul notării	Tip act	Nr. act/ data	Emitent	Identificator entitate asociată
-	-	-	-	-

5. OBSERVAŢII

Imobil împrejmuit/ neîmprejmuit	Imobil contestat/ necontestat	Alte observaţii
Neîmprejmuit		DIFERENȚA DE SUPRAFAȚĂ DE 1400 MP SE REGĂSE ȘTE LA ID 160299, DIFERENȚA DE SUPRAFAȚĂ DE 414 MP SE REGĂSE ȘTE LA ID 160290 ȘI DIFERENȚA DE SUPRAFAȚĂ DE 1769 MP SE REGĂSE ȘTE LA ID 160458.

Persoană Fizică Autorizată de ANCPI să execute lucrări de cadastru, geodezie și cartografie
CERTIFICAT DE AUTORIZARE
Seria RO-B-J
Nr. 1767/20.02.2020
S.C. TOTAL BUSINESS LAND S.R.L.
Clasa I

REGISTRUL CADASTRAL AL IMOBILELOR

ANEXA Nr. 2

UAT Mogoşeşti-Siret
Zonă cooperativizată (Co)

Sector cadastral nr. 16

1. DESCRIEREA IMOBILULUI

DATE TEREN											DATE CONSTRUCŢII					
Identificator teren	Adresă imobil	Număr cadastral	Nr. CF	Suprafaţa măsurată	Intravilan / extra.(I/E)	Nr. top.	Nr. tarla	Nr. parcelă	Categorie folosinţă	Suprafaţă parcelă	Identificator construcţie	Cod grupă destinaţie	Suprafaţa construită	Nr. niveluri	Nr. CF	Constr. cu acte (DA/NU)
160422	Extravilan, UAT. Mogoşeşti-Siret, Jud. Iași; (Tarla: 30, Parcela: 304/22)			1818	E		30	304/22	A	1818						

2. PROPRIETATEA / POSESIA

Titularul dreptului / posesiei			Proprietar=1 / Posesor=0	Data naşterii / CUI	Domiciliu / Sediu	Cota parte	Identificator entitate asociată	Cotă parte teren UI	Mod de dobândire	Act juridic			Obs. privitoare la proprietar
Nume / Denumire	Iniţiala tatălui	Prenume								Tip act	Nr. act / data	Emitent	
LUNGU	GH	LEON	1		Loc. Mogosesti-Siret, UAT. Mogoşeşti-Siret, Jud. Iași	1/1	160422		Reconstituire	act administrativ	93937 / 31.08.1993	CJPSDDPAT IA ȘI	LIPSĂ CNP

3. SARCINI / DEZMEMBRĂMINTE

Titular			Data naşterii / CUI	Domiciliu / Sediu	Tipul sarcinii sau al dezmembrămintelor dreptului de proprietate	Cota parte	Identificator entitate asociată	Act juridic			Valoare ipotecă	Tip monedă
Nume / Denumire	Iniţiala tatălui	Prenume						Tip act	Nr. act / data	Emitent		
-	-	-	-	-	-	-	-	-	-	-	-	-

4. NOTĂRI, PROCESE, INTERDICŢII

Tipul notării	Tip act	Nr. act/ data	Emitent	Identificator entitate asociată
-	-	-	-	-

5. OBSERVAŢII

Imobil împrejmuit/ neîmprejmuit	Imobil contestat/ necontestat	Alte observaţii
Neîmprejmuit		DIFERENȚA DE SUPRAFAȚĂ DE 1301 MP SE REGĂSE ȘTE LA ID 160300, DIFERENȚA DE SUPRAFAȚĂ DE 511 MP SE REGĂSE ȘTE LA ID 160289 ȘI DIFERENȚA DE SUPRAFAȚĂ DE 1770 MP SE REGĂSE ȘTE LA ID 160457. CONFORM PLANULUI CADASTRAL SUPRAPUS PESTE MĂSURĂTORI IMOBILUL SE REGĂSE ȘTE ÎN TARLAUA 32, PARCELA A311

Persoană Fizică Autorizată de OCPI pentru lucrări de cadastru, geodezie și cartografie
CERTIFICAT DE AUTORIZARE
Seria RO-B-J
Nr. 1767/20.02.2020
S.C. TOTAL BUSINESS LAND S.R.L.
Clasa I

REGISTRUL CADASTRAL AL IMOBILELOR

ANEXA Nr. 2

UAT Mogoşeşti-Siret
Zonă cooperativizată (Co)

Sector cadastral nr. 16

1. DESCRIEREA IMOBILULUI

DATE TEREN											DATE CONSTRUCŢII					
Identificator teren	Adresă imobil	Număr cadastral	Nr. CF	Suprafaţa măsurată	Intravilan / extra.(I/E)	Nr. top.	Nr. tarla	Nr. parcelă	Categorie folosinţă	Suprafaţă parcelă	Identificator construcţie	Cod grupă destinaţie	Suprafaţa construită	Nr. niveluri	Nr. CF	Constr. cu acte (DA/NU)
160423	Extravilan, UAT. Mogoşeşti-Siret, Jud. Iaşi; (Tarla: 30, Parcela: 304)			3916	E		30	304	A	3916						

2. PROPRIETATEA / POSESIA

Titularul dreptului / posesiei			Proprietar=1 / Posesor=0	Data naşterii / CUI	Domiciliu / Sediu	Cota parte	Identificator entitate asociată	Cotă parte teren UI	Mod de dobândire	Act juridic			Obs. privitoare la proprietar
Nume / Denumire	Iniţiala tatălui	Prenume								Tip act	Nr. act / data	Emitent	
LUNGU	GH	GHEORGHE	1		Loc. Mogosesti-Siret, UAT. Mogoşeşti-Siret, Jud. Iași	1/1	160423		Reconstituire	act administrativ	93815 / 17.06.1992	CJPSDDPAT IA ȘI	LIPSĂ CNP
LABĂU	GH	MARIA	1		Loc. Mogosesti-Siret, UAT. Mogoşeşti-Siret, Jud. Iași								LIPSĂ CNP
LUNGU	GH	CATINCA	1		Loc. Mogosesti-Siret, UAT. Mogoşeşti-Siret, Jud. Iași								LIPSĂ CNP
MIHOCI	GH	RARIȚA	1		Loc. Mogosesti-Siret, UAT. Mogoşeşti-Siret, Jud. Iași								LIPSĂ CNP
LUNGU	GH	LEON	1		Loc. Mogosesti-Siret, UAT. Mogoşeşti-Siret, Jud. Iași								LIPSĂ CNP
LUNGU	GH	MIHAI	1		Loc. Mogosesti-Siret, UAT. Mogoşeşti-Siret, Jud. Iași								LIPSĂ CNP

3. SARCINI / DEZMEMBRĂMINTE

Titular			Data naşterii / CUI	Domiciliu / Sediu	Tipul sarcinii sau al dezmembrămintelor dreptului de proprietate	Cota parte	Identificator entitate asociată	Act juridic			Valoare ipotecă	Tip monedă
Nume / Denumire	Iniţiala tatălui	Prenume						Tip act	Nr. act / data	Emitent		
-	-	-	-	-	-	-	-	-	-	-	-	-

4. NOTĂRI, PROCESE, INTERDICŢII

Tipul notării	Tip act	Nr. act/ data	Emitent	Identificator entitate asociată
-	-	-		-

Persoană Fizică Autorizată de ANCPI să execute lucrări de cadastru, geodezie și cartografie
CERTIFICAT DE AUTORIZARE
Seria RO-B-J Nr. 1787/20.02.2020
S.C. TOTAL BUSINESS LAND S.R.L.
Clasa I

5. OBSERVAŢII		
Imobil împrejmuit/ neîmprejmuit	Imobil contestat/ necontestat	Alte observaţii
Neîmprejmuit		DIFERENȚA DE SUPRAFAȚĂ DE 3377 MP SE REGĂSE ȘTE LA ID 160301, DIFERENȚA DE SUPRAFAȚĂ DE 1846 MP SE REGĂSE ȘTE LA ID 160288 ȘI DIFERENȚA DE SUPRAFAȚĂ DE 2561 MP SE REGĂSE ȘTE LA ID 160456. CONFORM PLANULUI CADASTRAL SUPRAPUS PESTE MĂSURĂTORI IMOBILUL SE REGĂSE ȘTE ÎN TARLAUA 32, PARCELA A311.

REGISTRUL CADASTRAL AL IMOBILELOR

ANEXA Nr. 2

UAT Mogoşeşti-Siret
Zonă cooperativizată (Co)

Sector cadastral nr. 16

1. DESCRIEREA IMOBILULUI

DATE TEREN											DATE CONSTRUCŢII					
Identificator teren	Adresă imobil	Număr cadastral	Nr. CF	Suprafaţa măsurată	Intravilan / extra.(I/E)	Nr. top.	Nr. tarla	Nr. parcelă	Categorie folosinţă	Suprafaţă parcelă	Identificator construcţie	Cod grupă destinaţie	Suprafaţa construită	Nr. niveluri	Nr. CF	Constr. cu acte (DA/NU)
160424	Extravilan, UAT. Mogoşeşti-Siret, Jud. Iași; (Tarla: 32, Parcela: 311/121)			2196	E		32	311/121	A	2196						

2. PROPRIETATEA / POSESIA

Titularul dreptului / posesiei			Proprietar=1 / Posesor=0	Data naşterii / CUI	Domiciliu / Sediu	Cota parte	Identificator entitate asociată	Cotă parte teren UI	Mod de dobândire	Act juridic			Obs. privitoare la proprietar
Nume / Denumire	Iniţiala tatălui	Prenume								Tip act	Nr. act / data	Emitent	
BENEA	I	IOAN	1		Loc. Mogosesti-Siret, UAT. Mogoşeşti-Siret, Jud. Iași	1/1	160424		Reconstituire	act administrativ	93861 / 28.04.1993	CJPSDDPAT IASI	LIPSA CNP
BENEA		GHEORGHE			Loc. Tecuci, Str. 1 DCEMBRIE 1918, Nr.42B, Bl.M2, Ap.29, UAT. Tecuci, Jud. Galați		160424			act notarial	122 / 04.05.2005	NP ZAHARIA CAMELIA-MANUELA	LIPSĂ CNP

3. SARCINI / DEZMEMBRĂMINTE

Titular			Data naşterii / CUI	Domiciliu / Sediu	Tipul sarcinii sau al dezmembrămintelor dreptului de proprietate	Cota parte	Identificator entitate asociată	Act juridic			Valoare ipotecă	Tip monedă
Nume / Denumire	Iniţiala tatălui	Prenume						Tip act	Nr. act / data	Emitent		
-	-	-	-	-	-	-	-	-	-	-	-	-

4. NOTĂRI, PROCESE, INTERDICŢII

Tipul notării	Tip act	Nr. act/ data	Emitent	Identificator entitate asociată
SE NOTEAZA EXISTENTA CERTIFICATULUI DE MOSTENITOR NR 122/04.05.2005 EMIS DE NP ZAHARIA CAMELIA-MANUELA.	act notarial	122 / 04.05.2005	NP ZAHARIA CAMELIA-MANUELA	160424

5. OBSERVAŢII

Imobil împrejmuit/ neîmprejmuit	Imobil contestat/ necontestat	Alte observaţii
Neîmprejmuit		DIFERENȚA DE SUPRAFAȚĂ DE 1085 MP SE REGĂSEȘTE LA ID 160302, DIFERENȚA DE SUPRAFAȚĂ DE 1081 MP SE REGĂSEȘTE LA ID 160287 ȘI DIFERENȚA DE SUPRAFAȚĂ DE 2138 MP SE REGĂSEȘTE LA ID 160455

REGISTRUL CADASTRAL AL IMOBILELOR

ANEXA Nr. 2

UAT Mogoşeşti-Siret
Zonă cooperativizată (Co)

Sector cadastral nr. 16

1. DESCRIEREA IMOBILULUI

DATE TEREN											DATE CONSTRUCŢII					
Identificator teren	Adresă imobil	Număr cadastral	Nr. CF	Suprafaţa măsurată	Intravilan / extra.(I/E)	Nr. top.	Nr. tarla	Nr. parcelă	Categorie folosinţă	Suprafaţă parcelă	Identificator construcţie	Cod grupă destinaţie	Suprafaţa construită	Nr. niveluri	Nr. CF	Constr. cu acte (DA/NU)
160425	Extravilan, UAT. Mogoşeşti-Siret, Jud. Iași; (Tarla: 32, Parcela: 311/59)			1725	E		32	311/59	A	1725						

2. PROPRIETATEA / POSESIA

Titularul dreptului / posesiei			Proprietar=1 / Posesor=0	Data naşterii / CUI	Domiciliu / Sediu	Cota parte	Identificator entitate asociată	Cotă parte teren UI	Mod de dobândire	Act juridic			Obs. privitoare la proprietar
Nume / Denumire	Iniţiala tatălui	Prenume								Tip act	Nr. act / data	Emitent	
MINDRU	V	CONSTANTIN	1		Loc. Mogosesti-Siret, UAT. Mogoşeşti-Siret, Jud. Iași	1/1	160425		Reconstituire	act administrativ	94201 / 01.02.1994	CJPSDDPAT IA ȘI	LIPSĂ CNP

3. SARCINI / DEZMEMBRĂMINTE

Titular			Data naşterii / CUI	Domiciliu / Sediu	Tipul sarcinii sau al dezmembrămintelor dreptului de proprietate	Cota parte	Identificator entitate asociată	Act juridic			Valoare ipotecă	Tip monedă
Nume / Denumire	Iniţiala tatălui	Prenume						Tip act	Nr. act / data	Emitent		
-	-	-	-	-	-	-	-	-	-	-	-	-

4. NOTĂRI, PROCESE, INTERDICŢII

Tipul notării	Tip act	Nr. act/ data	Emitent	Identificator entitate asociată
-	-	-	-	-

5. OBSERVAŢII

Imobil împrejmuit/ neîmprejmuit	Imobil contestat/ necontestat	Alte observaţii
Neîmprejmuit		DIFERENȚA DE SUPRAFAȚĂ DE 746 MP SE REGĂSE ȘTE LA ID 160303, DIFERENȚA DE SUPRAFAȚĂ DE 951 MP SE REGĂSE ȘTE LA ID 160286 ȘI DIFERENȚA DE SUPRAFAȚĂ DE 1678 MP SE REGĂSE ȘTE LA ID 160454.

Persoană Fizică Autorizată de ANCPI să execute lucrări de cadastru, geodezie și cartografie
CERTIFICAT DE AUTORIZARE
Seria RO-B-J
Nr. 1767/20.02.2020
S.C. TOTAL BUSINESS LAND S.R.L.
Clasa I

REGISTRUL CADASTRAL AL IMOBILELOR

ANEXA Nr. 2

UAT Mogoşeşti-Siret
Zonă cooperativizată (Co)

Sector cadastral nr. 16

1. DESCRIEREA IMOBILULUI

DATE TEREN											DATE CONSTRUCŢII					
Identificator teren	Adresă imobil	Număr cadastral	Nr. CF	Suprafaţa măsurată	Intravilan / extra.(I/E)	Nr. top.	Nr. tarla	Nr. parcelă	Categorie folosinţă	Suprafaţă parcelă	Identificator construcţie	Cod grupă destinaţie	Suprafaţa construită	Nr. niveluri	Nr. CF	Constr. cu acte (DA/NU)
160426	Extravilan, UAT. Mogoşeşti-Siret, Jud. Iași; (Tarla: 32, Parcela: 311/58)			1252	E		32	311/58	A	1252						

2. PROPRIETATEA / POSESIA

Titularul dreptului / posesiei			Proprietar=1 / Posesor=0	Data naşterii / CUI	Domiciliu / Sediu	Cota parte	Identificator entitate asociată	Cotă parte teren UI	Mod de dobândire	Act juridic			Obs. privitoare la proprietar
Nume / Denumire	Iniţiala tatălui	Prenume								Tip act	Nr. act / data	Emitent	
LUNGU	M	IOAN	1		Loc. Mogosesti-Siret, UAT. Mogoşeşti-Siret, Jud. Iași	1/1	160426		Reconstituire	act administrativ	94502 / 10.05.1994	CJPSDDPAT IA ȘI	LIPSA CNP
BLAGA		CATINCA	1		Loc. Mogosesti-Siret, UAT. Mogoşeşti-Siret, Jud. Iași								LIPSĂ CNP
CÎMPEANU		AGURITA	1		Loc. Mogosesti-Siret, UAT. Mogoşeşti-Siret, Jud. Iași								LIPSĂ CNP
LUCA		PAULINA	1		Loc. Mogosesti-Siret, UAT. Mogoşeşti-Siret, Jud. Iași								LIPSĂ CNP
MOLDOVEANU		ELENA	1		Loc. Mogosesti-Siret, UAT. Mogoşeşti-Siret, Jud. Iași								LIPSĂ CNP

3. SARCINI / DEZMEMBRĂMINTE

Titular			Data naşterii / CUI	Domiciliu / Sediu	Tipul sarcinii sau al dezmembrămintelor dreptului de proprietate	Cota parte	Identificator entitate asociată	Act juridic			Valoare ipotecă	Tip monedă
Nume / Denumire	Iniţiala tatălui	Prenume						Tip act	Nr. act / data	Emitent		
-	-	-	-	-	-	-	-	-	-	-	-	-

4. NOTĂRI, PROCESE, INTERDICŢII

Tipul notării	Tip act	Nr. act/ data	Emitent	Identificator entitate asociată
-	-	-		-

5. OBSERVAŢII

Imobil împrejmuit/ neîmprejmuit	Imobil contestat/ necontestat	Alte observaţii
Neîmprejmuit		DIFERENȚA DE SUPRAFAȚĂ DE 483 MP SE REGĂSE ȘTE LA ID 160304, DIFERENȚA DE SUPRAFAȚĂ DE 747 MP SE REGĂSE ȘTE LA ID 160285 ȘI DIFERENȚA DE SUPRAFAȚĂ DE 1218 MP SE REGĂSE ȘTE LA ID 160453.

Persoană Fizică Autorizată de ANCPI să execute lucrări de cadastru, geodezie și cartografie
CERTIFICAT DE AUTORIZARE
Seria RO-B-J
Nr. 17677/20.02.2020
S.C. TOTAL BUSINESS LAND S.R.L.

REGISTRUL CADASTRAL AL IMOBILELOR

ANEXA Nr. 2

UAT Mogoşeşti-Siret
Zonă cooperativizată (Co)

Sector cadastral nr. 16

1. DESCRIEREA IMOBILULUI

DATE TEREN											DATE CONSTRUCŢII					
Identificator teren	Adresă imobil	Număr cadastral	Nr. CF	Suprafaţa măsurată	Intravilan / extra.(I/E)	Nr. top.	Nr. tarla	Nr. parcelă	Categorie folosinţă	Suprafaţă parcelă	Identificator construcţie	Cod grupă destinaţie	Suprafaţa construită	Nr. niveluri	Nr. CF	Constr. cu acte (DA/NU)
160427	Extravilan, UAT. Mogoşeşti-Siret, Jud. Iași; (Tarla: 32, Parcela: 311/50)			1895	E		32	311/50	A	1895						

2. PROPRIETATEA / POSESIA

Titularul dreptului / posesiei			Proprietar=1 / Posesor=0	Data naşterii / CUI	Domiciliu / Sediu	Cota parte	Identificator entitate asociată	Cotă parte teren UI	Mod de dobândire	Act juridic			Obs. privitoare la proprietar
Nume / Denumire	Iniţiala tatălui	Prenume								Tip act	Nr. act / data	Emitent	
LUNGU	C	VASILE	1		Loc. Mogosesti-Siret, UAT. Mogoşeşti-Siret, Jud. Iași	1/1	160427		Reconstituire	act administrativ	95363 / 06.07.1998	CJPSDDPAT IA ȘI	LIPSĂ CNP

3. SARCINI / DEZMEMBRĂMINTE

Titular			Data naşterii / CUI	Domiciliu / Sediu	Tipul sarcinii sau al dezmembrămintelor dreptului de proprietate	Cota parte	Identificator entitate asociată	Act juridic			Valoare ipotecă	Tip monedă
Nume / Denumire	Iniţiala tatălui	Prenume						Tip act	Nr. act / data	Emitent		
-	-	-	-	-	-	-	-	-	-	-	-	-

4. NOTĂRI, PROCESE, INTERDICŢII

Tipul notării	Tip act	Nr. act/ data	Emitent	Identificator entitate asociată
-	-	-	-	-

5. OBSERVAŢII

Imobil împrejmuit/ neîmprejmuit	Imobil contestat/ necontestat	Alte observaţii
Neîmprejmuit		DIFERENȚA DE SUPRAFAȚĂ DE 639 MP SE REGĂSE ȘTE LA ID 160305, DIFERENȚA DE SUPRAFAȚĂ DE 1221 MP SE REGĂSE ȘTE LA ID 160284 ȘI DIFERENȚA DE SUPRAFAȚĂ DE 1844 MP SE REGĂSE ȘTE LA ID 160452.

Persoană Fizică Autorizată de ANCPI să execute lucrări de cadastru, geodezie și cartografie
CERTIFICAT DE AUTORIZARE
Seria RO-B-J
Nr. 1767/20.02.2020
S.C. TOTAL BUSINESS LAND S.R.L.
Clasa I

REGISTRUL CADASTRAL AL IMOBILELOR

ANEXA Nr. 2

UAT Mogoşeşti-Siret
Zonă cooperativizată (Co)

Sector cadastral nr. 16

1. DESCRIEREA IMOBILULUI

DATE TEREN											DATE CONSTRUCŢII					
Identificator teren	Adresă imobil	Număr cadastral	Nr. CF	Suprafaţa măsurată	Intravilan / extra.(I/E)	Nr. top.	Nr. tarla	Nr. parcelă	Categorie folosinţă	Suprafaţă parcelă	Identificator construcţie	Cod grupă destinaţie	Suprafaţa construită	Nr. niveluri	Nr. CF	Constr. cu acte (DA/NU)
160428	Extravilan, UAT. Mogoşeşti-Siret, Jud. Iași; (Tarla: 32, Parcela: 311/57)			2676	E		32	311/57	A	2676						

2. PROPRIETATEA / POSESIA

Titularul dreptului / posesiei			Proprietar=1 / Posesor=0	Data naşterii / CUI	Domiciliu / Sediu	Cota parte	Identificator entitate asociată	Cotă parte teren UI	Mod de dobândire	Act juridic			Obs. privitoare la proprietar
Nume / Denumire	Iniţiala tatălui	Prenume								Tip act	Nr. act / data	Emitent	
BLAGA		CATINCA	1		Loc. Mogosesti-Siret, UAT. Mogoşeşti-Siret, Jud. Iași	1/1	160428		Reconstituire	act administrativ	94508 / 10.05.1994	CJPSDDPAT IA ȘI	LIPSĂ CNP

3. SARCINI / DEZMEMBRĂMINTE

Titular			Data naşterii / CUI	Domiciliu / Sediu	Tipul sarcinii sau al dezmembrămintelor dreptului de proprietate	Cota parte	Identificator entitate asociată	Act juridic			Valoare ipotecă	Tip monedă
Nume / Denumire	Iniţiala tatălui	Prenume						Tip act	Nr. act / data	Emitent		
-	-	-	-	-	-	-	-	-	-	-	-	-

4. NOTĂRI, PROCESE, INTERDICŢII

Tipul notării	Tip act	Nr. act/ data	Emitent	Identificator entitate asociată
-	-	-	-	-

5. OBSERVAŢII

Imobil împrejmuit/ neîmprejmuit	Imobil contestat/ necontestat	Alte observaţii
Neîmprejmuit		DIFERENȚA DE SUPRAFAȚĂ DE 711 MP SE REGĂSE ȘTE LA ID 160306, DIFERENȚA DE SUPRAFAȚĂ DE 1909 MP SE REGĂSE ȘTE LA ID 160283 ȘI DIFERENȚA DE SUPRAFAȚĂ DE 2604 MP SE REGĂSE ȘTE LA ID 160451.

Persoană Fizică Autorizată de ANCPI să execute lucrări de cadastru, geodezie și cartografie
CERTIFICAT DE AUTORIZARE
Seria RO-B-J
Nr. 1767/20.02.2020
S.C. TOTAL BUSINESS LAND S.R.L.
Clasa I

REGISTRUL CADASTRAL AL IMOBILELOR

ANEXA Nr. 2

UAT Mogoşeşti-Siret
Zonă cooperativizată (Co)

Sector cadastral nr. 16

1. DESCRIEREA IMOBILULUI

DATE TEREN											DATE CONSTRUCŢII					
Identificator teren	Adresă imobil	Număr cadastral	Nr. CF	Suprafaţa măsurată	Intravilan / extra.(I/E)	Nr. top.	Nr. tarla	Nr. parcelă	Categorie folosinţă	Suprafaţă parcelă	Identificator construcţie	Cod grupă destinaţie	Suprafaţa construită	Nr. niveluri	Nr. CF	Constr. cu acte (DA/NU)
160429	Extravilan, UAT. Mogoşeşti-Siret, Jud. Iași; (Tarla: 32, Parcela: 311/56)			2509	E		32	311/56	A	2509						

2. PROPRIETATEA / POSESIA

Titularul dreptului / posesiei			Proprietar=1 / Posesor=0	Data naşterii / CUI	Domiciliu / Sediu	Cota parte	Identificator entitate asociată	Cotă parte teren UI	Mod de dobândire	Act juridic			Obs. privitoare la proprietar
Nume / Denumire	Iniţiala tatălui	Prenume								Tip act	Nr. act / data	Emitent	
BIRTOM	V	VASILE	1		Loc. Mogosesti-Siret, UAT. Mogoşeşti-Siret, Jud. Iași	1/1	160429		Reconstituire	act administrativ	94020 / 12.10.1993	CJPSDDPAT IA ȘI	LIPSĂ CNP

3. SARCINI / DEZMEMBRĂMINTE

Titular			Data naşterii / CUI	Domiciliu / Sediu	Tipul sarcinii sau al dezmembrămintelor dreptului de proprietate	Cota parte	Identificator entitate asociată	Act juridic			Valoare ipotecă	Tip monedă
Nume / Denumire	Iniţiala tatălui	Prenume						Tip act	Nr. act / data	Emitent		
-	-	-	-	-	-	-	-	-	-	-	-	-

4. NOTĂRI, PROCESE, INTERDICŢII

Tipul notării	Tip act	Nr. act/ data	Emitent	Identificator entitate asociată
-	-	-	-	-

5. OBSERVAŢII

Imobil împrejmuit/ neîmprejmuit	Imobil contestat/ necontestat	Alte observaţii
Neîmprejmuit		DIFERENȚA DE SUPRAFAȚĂ DE 464 MP SE REGĂSE ȘTE LA ID 160307, DIFERENȚA DE SUPRAFAȚĂ DE 1986 MP SE REGĂSE ȘTE LA ID 160282 ȘI DIFERENȚA DE SUPRAFAȚĂ DE 2441 MP SE REGĂSE ȘTE LA ID 160450.

Persoană Fizică Autorizată de ANCPI să execute lucrări de cadastru, geodezie și cartografie
CERTIFICAT DE AUTORIZARE
Seria RO-B-J
Nr. 1767/20.02.2020
S.C. TOTAL BUSINESS LAND S.R.L.
Clasa I

REGISTRUL CADASTRAL AL IMOBILELOR

ANEXA Nr. 2

UAT Mogoşeşti-Siret
Zonă cooperativizată (Co)

Sector cadastral nr. 16

1. DESCRIEREA IMOBILULUI

DATE TEREN											DATE CONSTRUCŢII					
Identificator teren	Adresă imobil	Număr cadastral	Nr. CF	Suprafaţa măsurată	Intravilan / extra.(I/E)	Nr. top.	Nr. tarla	Nr. parcelă	Categorie folosinţă	Suprafaţă parcelă	Identificator construcţie	Cod grupă destinaţie	Suprafaţa construită	Nr. niveluri	Nr. CF	Constr. cu acte (DA/NU)
160430	Extravilan, UAT. Mogoşeşti-Siret, Jud. Iași; (Tarla: 32, Parcela: 319/1/28)			2847	E		32	319/1/28	A	2847						

2. PROPRIETATEA / POSESIA

Titularul dreptului / posesiei			Proprietar=1 / Posesor=0	Data naşterii / CUI	Domiciliu / Sediu	Cota parte	Identificator entitate asociată	Cotă parte teren UI	Mod de dobândire	Act juridic			Obs. privitoare la proprietar
Nume / Denumire	Iniţiala tatălui	Prenume								Tip act	Nr. act / data	Emitent	
PLE ȘCA	P A	MARIA	1		Loc. Mogosesti-Siret, UAT. Mogoşeşti-Siret, Jud. Iași	1/1	160430		Reconstituire	act administrativ	94413 / 11.05.1994	CJPSDDPAT IA ȘI	LIPSĂ CNP

3. SARCINI / DEZMEMBRĂMINTE

Titular			Data naşterii / CUI	Domiciliu / Sediu	Tipul sarcinii sau al dezmembrămintelor dreptului de proprietate	Cota parte	Identificator entitate asociată	Act juridic			Valoare ipotecă	Tip monedă
Nume / Denumire	Iniţiala tatălui	Prenume						Tip act	Nr. act / data	Emitent		
-	-	-	-	-	-	-	-	-	-	-	-	-

4. NOTĂRI, PROCESE, INTERDICŢII

Tipul notării	Tip act	Nr. act/ data	Emitent	Identificator entitate asociată
-	-	-	-	-

5. OBSERVAŢII

Imobil împrejmuit/ neîmprejmuit	Imobil contestat/ necontestat	Alte observaţii
Neîmprejmuit		DIFERENȚA DE SUPRAFAȚĂ DE 341 MP SE REGĂSE ȘTE LA ID 160308, DIFERENȚA DE SUPRAFAȚĂ DE 3129 MP SE REGĂSE ȘTE LA ID 160281 ȘI DIFERENȚA DE SUPRAFAȚĂ DE 2083 MP SE REGĂSE ȘTE LA ID 160449. CONFORM PLANULUI CADASTRAL SUPRAPUS PESTE MĂSURĂTORI IMOBILUL SE REGĂSE ȘTE ÎN PARCELA A311.

REGISTRUL CADASTRAL AL IMOBILELOR

ANEXA Nr. 2

UAT Mogoşeşti-Siret
Zonă cooperativizată (Co)

Sector cadastral nr. 16

1. DESCRIEREA IMOBILULUI

DATE TEREN											DATE CONSTRUCŢII					
Identificator teren	Adresă imobil	Număr cadastral	Nr. CF	Suprafaţa măsurată	Intravilan / extra.(I/E)	Nr. top.	Nr. tarla	Nr. parcelă	Categorie folosinţă	Suprafaţă parcelă	Identificator construcţie	Cod grupă destinaţie	Suprafaţa construită	Nr. niveluri	Nr. CF	Constr. cu acte (DA/NU)
160431	Extravilan, UAT. Mogoşeşti-Siret, Jud. Iaşi; (Tarla: 32, Parcela: 311)			2948	E		32	311	A	2948						

2. PROPRIETATEA / POSESIA

Titularul dreptului / posesiei			Proprietar=1 / Posesor=0	Data naşterii / CUI	Domiciliu / Sediu	Cota parte	Identificator entitate asociată	Cotă parte teren UI	Mod de dobândire	Act juridic			Obs. privitoare la proprietar
Nume / Denumire	Iniţiala tatălui	Prenume								Tip act	Nr. act / data	Emitent	
BLAGA	C	RARIȚA	1		Loc. Mogosesti-Siret, UAT. Mogoşeşti-Siret, Jud. Iași	1/1	160431		Reconstituire	act administrativ	93927 / 31.08.1993	CJPSDDPAT IA ȘI	LIPSĂ CNP

3. SARCINI / DEZMEMBRĂMINTE

Titular			Data naşterii / CUI	Domiciliu / Sediu	Tipul sarcinii sau al dezmembrămintelor dreptului de proprietate	Cota parte	Identificator entitate asociată	Act juridic			Valoare ipotecă	Tip monedă
Nume / Denumire	Iniţiala tatălui	Prenume						Tip act	Nr. act / data	Emitent		
-	-	-	-	-	-	-	-	-	-	-	-	-

4. NOTĂRI, PROCESE, INTERDICŢII

Tipul notării	Tip act	Nr. act/ data	Emitent	Identificator entitate asociată
-	-	-	-	-

5. OBSERVAŢII

Imobil împrejmuit/ neîmprejmuit	Imobil contestat/ necontestat	Alte observaţii
Neîmprejmuit		DIFERENȚA DE SUPRAFAȚĂ DE 3695 MP SE REGĂSEȘTE LA ID 160280 ȘI DIFERENȚA DE SUPRAFAȚĂ DE 2157 MP SE REGĂSEȘTE LA ID 160448.

REGISTRUL CADASTRAL AL IMOBILELOR

ANEXA Nr. 2

UAT Mogoşeşti-Siret
Zonă cooperativizată (Co)

Sector cadastral nr. 16

1. DESCRIEREA IMOBILULUI

DATE TEREN										DATE CONSTRUCŢII					
Identificator teren	Adresă imobil	Număr cadastral	Nr. CF	Suprafaţa măsurată	Intravilan / extra.(I/E)	Nr. top.	Nr. tarla	Nr. parcelă	Categorie folosinţă	Suprafaţă parcelă	Identificator construcţie	Cod grupă destinaţie	Suprafaţa construită	Nr. niveluri	Nr. CF	Constr. cu acte (DA/NU)
160432	Extravilan, UAT. Mogoşeşti-Siret, Jud. Iaşi; (Tarla: 32, Parcela: 311/52)			2973	E		32	311/52	A	2973						

2. PROPRIETATEA / POSESIA

Titularul dreptului / posesiei			Proprietar=1 / Posesor=0	Data naşterii / CUI	Domiciliu / Sediu	Cota parte	Identificator entitate asociată	Cotă parte teren UI	Mod de dobândire	Act juridic			Obs. privitoare la proprietar
Nume / Denumire	Iniţiala tatălui	Prenume								Tip act	Nr. act / data	Emitent	
FRUNZA		AURICA	1		Loc. Mogosesti-Siret, UAT. Mogoşeşti-Siret, Jud. Iaşi	1/1	160432		Reconstituire	act administrativ	94657 / 04.07.1994	CJPSDDPAT IA ȘI	LIPSĂ CNP
FRUNZĂ		AURICA	1		Loc. Mogosesti-Siret, UAT. Mogoşeşti-Siret, Jud. Iaşi	1/1	160432		Reconstituire	act administrativ	95351 / 06.07.1998	CJPSDDPAT IA ȘI	LIPSĂ CNP
							160432			act administrativ	3647 / 14.08.2024	PRIMĂRIA COMUNEI MOGOȘEȘTI SIRET	

3. SARCINI / DEZMEMBRĂMINTE

Titular			Data naşterii / CUI	Domiciliu / Sediu	Tipul sarcinii sau al dezmembrămintelor dreptului de proprietate	Cota parte	Identificator entitate asociată	Act juridic			Valoare ipotecă	Tip monedă
Nume / Denumire	Iniţiala tatălui	Prenume						Tip act	Nr. act / data	Emitent		
-	-	-	-	-	-	-	-	-	-	-	-	-

4. NOTĂRI, PROCESE, INTERDICŢII

Tipul notării	Tip act	Nr. act/ data	Emitent	Identificator entitate asociată
SE NOTEAZĂ EXISTENȚA A DOUĂ ACTE JURIDICE DISTINCTE CARE AU CA OBIECT SUPRAFAȚA DE TEREN DE 9000 MP, SITUATĂ ÎN TARLAUA 32, PARCELA 311/52, RESPECTIV: TITLUL DE PROPRIETATE NR 94657 DIN DATA DE 04.07.1994 ȘI TITLUL DE PROPRIETATE NR 95351 DIN DATA DE 06.07.1998.	act administrativ	3647 / 14.08.2024	PRIMĂRIA COMUNEI MOGOȘEȘTI SIRET	160432

5. OBSERVAŢII

Imobil împrejmuit/ neîmprejmuit	Imobil contestat/ necontestat	Alte observaţii
Neîmprejmuit		DIFERENȚA DE SUPRAFAȚĂ DE 4139 MP SE REGĂSEȘTE LA ID 160279 ȘI DIFERENȚA DE SUPRAFAȚĂ DE 1888 MP SE REGĂSEȘTE LA ID 160447.

CERTIFICAT DE AUTORIZARE Seria RO-B-J Nr. 1767/20.02.2020 BUSINESS LAND S.R.L. Clasa I

REGISTRUL CADASTRAL AL IMOBILELOR

ANEXA Nr. 2

UAT Mogoşeşti-Siret
Zonă cooperativizată (Co)

Sector cadastral nr. 16

1. DESCRIEREA IMOBILULUI

DATE TEREN											DATE CONSTRUCŢII					
Identificator teren	Adresă imobil	Număr cadastral	Nr. CF	Suprafaţa măsurată	Intravilan / extra.(I/E)	Nr. top.	Nr. tarla	Nr. parcelă	Categorie folosinţă	Suprafaţă parcelă	Identificator construcţie	Cod grupă destinaţie	Suprafaţa construită	Nr. niveluri	Nr. CF	Constr. cu acte (DA/NU)
160433	Extravilan, UAT. Mogoşeşti-Siret, Jud. Iași; (Tarla: 32, Parcela: 311/51)			1434	E		32	311/51	A	1434						

2. PROPRIETATEA / POSESIA

Titularul dreptului / posesiei			Proprietar=1 / Posesor=0	Data naşterii / CUI	Domiciliu / Sediu	Cota parte	Identificator entitate asociată	Cotă parte teren UI	Mod de dobândire	Act juridic			Obs. privitoare la proprietar
Nume / Denumire	Iniţiala tatălui	Prenume								Tip act	Nr. act / data	Emitent	
MATEI		PETRE	1		Loc. Mogosesti-Siret, UAT. Mogoşeşti-Siret, Jud. Iași	1/1	160433		Reconstituire	act administrativ	94175 / 20.12.1993	CJPSDDPAT IA ȘI	LIPSĂ CNP
MATEI		GHEORGHE	1		Loc. Mogosesti-Siret, UAT. Mogoşeşti-Siret, Jud. Iași								LIPSĂ CNP
MATEI		VASILE	1		Loc. Mogosesti-Siret, UAT. Mogoşeşti-Siret, Jud. Iași								LIPSĂ CNP
MATEI		CATINCA	1		Loc. Mogosesti-Siret, UAT. Mogoşeşti-Siret, Jud. Iași								LIPSĂ CNP
GALE Ș		MARIA	1		Loc. Mogosesti-Siret, UAT. Mogoşeşti-Siret, Jud. Iași								LIPSĂ CNP

3. SARCINI / DEZMEMBRĂMINTE

Titular			Data naşterii / CUI	Domiciliu / Sediu	Tipul sarcinii sau al dezmembrămintelor dreptului de proprietate	Cota parte	Identificator entitate asociată	Act juridic			Valoare ipotecă	Tip monedă
Nume / Denumire	Iniţiala tatălui	Prenume						Tip act	Nr. act / data	Emitent		
-	-	-	-	-	-	-	-	-	-	-	-	-

4. NOTĂRI, PROCESE, INTERDICŢII

Tipul notării	Tip act	Nr. act/ data	Emitent	Identificator entitate asociată
-	-	-		-

5. OBSERVAŢII

Imobil împrejmuit/ neîmprejmuit	Imobil contestat/ necontestat	Alte observaţii
Neîmprejmuit		DIFERENȚA DE SUPRAFAȚĂ DE 1471 MP SE REGĂSEȘTE LA ID 160278 ȘI DIFERENȚA DE SUPRAFAȚĂ DE 1394 MP SE REGĂSEȘTE LA ID 160446.

Persoană Fizică Autorizată de ANCPI să execute lucrări de cadastru, geodezie și cartografie
CERTIFICAT DE AUTORIZARE
Seria RO-B-J
Nr. 17677/20.02.2020
S.C. TOTAL BUSINESS LAND S.R.L.

REGISTRUL CADASTRAL AL IMOBILELOR

ANEXA Nr. 2

UAT Mogoşeşti-Siret
Zonă cooperativizată (Co)

Sector cadastral nr. 16

1. DESCRIEREA IMOBILULUI

DATE TEREN											DATE CONSTRUCŢII					
Identificator teren	Adresă imobil	Număr cadastral	Nr. CF	Suprafaţa măsurată	Intravilan / extra.(I/E)	Nr. top.	Nr. tarla	Nr. parcelă	Categorie folosinţă	Suprafaţă parcelă	Identificator construcţie	Cod grupă destinaţie	Suprafaţa construită	Nr. niveluri	Nr. CF	Constr. cu acte (DA/NU)
160434	Extravilan, UAT. Mogoşeşti-Siret, Jud. Iași; (Tarla: 32, Parcela: 311/1/50)			667	E		32	311/1/50	A	667						

2. PROPRIETATEA / POSESIA

Titularul dreptului / posesiei			Proprietar=1 / Posesor=0	Data naşterii / CUI	Domiciliu / Sediu	Cota parte	Identificator entitate asociată	Cotă parte teren UI	Mod de dobândire	Act juridic			Obs. privitoare la proprietar
Nume / Denumire	Iniţiala tatălui	Prenume								Tip act	Nr. act / data	Emitent	
MATEI		RODICA	1		Loc. Mogosesti-Siret, UAT. Mogoşeşti-Siret, Jud. Iași	1/1	160434		Reconstituire	act administrativ	94033 / 12.10.1993	CJPSDDPAT IA ȘI	LIPSĂ CNP
PINTILIE		ANGELA	1		Loc. Mogosesti-Siret, UAT. Mogoşeşti-Siret, Jud. Iași								LIPSĂ CNP

3. SARCINI / DEZMEMBRĂMINTE

Titular			Data naşterii / CUI	Domiciliu / Sediu	Tipul sarcinii sau al dezmembrămintelor dreptului de proprietate	Cota parte	Identificator entitate asociată	Act juridic			Valoare ipotecă	Tip monedă
Nume / Denumire	Iniţiala tatălui	Prenume						Tip act	Nr. act / data	Emitent		
-	-	-	-	-	-	-	-	-	-	-	-	-

4. NOTĂRI, PROCESE, INTERDICŢII

Tipul notării	Tip act	Nr. act/ data	Emitent	Identificator entitate asociată
-	-	-	-	-

5. OBSERVAŢII

Imobil împrejmuit/ neîmprejmuit	Imobil contestat/ necontestat	Alte observaţii
Neîmprejmuit		DIFERENȚA DE SUPRAFAȚĂ DE 684 MP SE REGĂSEȘTE LA ID 160277 ȘI DIFERENȚA DE SUPRAFAȚĂ DE 649 MP SE REGĂSEȘTE LA ID 160445.

REGISTRUL CADASTRAL AL IMOBILELOR

ANEXA Nr. 2

UAT Mogoşeşti-Siret
Zonă cooperativizată (Co)

Sector cadastral nr. 16

1. DESCRIEREA IMOBILULUI

DATE TEREN											DATE CONSTRUCŢII					
Identificator teren	Adresă imobil	Număr cadastral	Nr. CF	Suprafaţa măsurată	Intravilan / extra.(I/E)	Nr. top.	Nr. tarla	Nr. parcelă	Categorie folosinţă	Suprafaţă parcelă	Identificator construcţie	Cod grupă destinaţie	Suprafaţa construită	Nr. niveluri	Nr. CF	Constr. cu acte (DA/NU)
160435	Extravilan, UAT. Mogoşeşti-Siret, Jud. Iași; (Tarla: 32, Parcela: 311/48)			1201	E		32	311/48	A	1201						

2. PROPRIETATEA / POSESIA

Titularul dreptului / posesiei			Proprietar=1 / Posesor=0	Data naşterii / CUI	Domiciliu / Sediu	Cota parte	Identificator entitate asociată	Cotă parte teren UI	Mod de dobândire	Act juridic			Obs. privitoare la proprietar
Nume / Denumire	Iniţiala tatălui	Prenume								Tip act	Nr. act / data	Emitent	
LUNGU	GH	NECULAI	1		Loc. Mogosesti-Siret, UAT. Mogoşeşti-Siret, Jud. Iași	1/1	160435		Reconstituire	act administrativ	95347 / 13.01.1998	CJPSDDPAT IA ȘI	LIPSA CNP
LUNGU	GH	DUMITRU	1		Loc. Mogosesti-Siret, UAT. Mogoşeşti-Siret, Jud. Iași								LIPSĂ CNP
LUNGU	GH	MARIA	1		Loc. Mogosesti-Siret, UAT. Mogoşeşti-Siret, Jud. Iași								LIPSĂ CNP
LUNGU		ELENA	1		Loc. Mogosesti-Siret, UAT. Mogoşeşti-Siret, Jud. Iași								LIPSĂ CNP
LUNGU	M	MIHAI	1		Loc. Mogosesti-Siret, UAT. Mogoşeşti-Siret, Jud. Iași								LIPSĂ CNP
LUNGU	T	GHEORGHE	1		Loc. Mogosesti-Siret, UAT. Mogoşeşti-Siret, Jud. Iași								LIPSĂ CNP

3. SARCINI / DEZMEMBRĂMINTE

Titular			Data naşterii / CUI	Domiciliu / Sediu	Tipul sarcinii sau al dezmembrămintelor dreptului de proprietate	Cota parte	Identificator entitate asociată	Act juridic			Valoare ipotecă	Tip monedă
Nume / Denumire	Iniţiala tatălui	Prenume						Tip act	Nr. act / data	Emitent		
-	-	-	-	-	-	-	-	-	-	-		-

4. NOTĂRI, PROCESE, INTERDICŢII

Tipul notării	Tip act	Nr. act/ data	Emitent	Identificator entitate asociată
-	-	-		-

Persoană Fizică Autorizată de ANCPI să execute lucrări de cadastru, geodezie și cartografie
CERTIFICAT DE AUTORIZARE
Seria RO-B-J
Nr. 1767/20.02.2020
S.C. TOTAL BUSINESS LAND S.R.L.
Clasa I

5. OBSERVAŢII		
Imobil împrejmuit/ neîmprejmuit	Imobil contestat/ necontestat	Alte observaţii
Neîmprejmuit		DIFERENȚA DE SUPRAFAȚĂ DE 1231 MP SE REGĂSE ȘTE LA ID 160276 ȘI DIFERENȚA DE SUPRAFAȚĂ DE 1168 MP SE REGĂSE ȘTE LA ID 160444.

REGISTRUL CADASTRAL AL IMOBILELOR

ANEXA Nr. 2

UAT Mogoşeşti-Siret
Zonă cooperativizată (Co)

Sector cadastral nr. 16

1. DESCRIEREA IMOBILULUI

DATE TEREN											DATE CONSTRUCŢII					
Identificator teren	Adresă imobil	Număr cadastral	Nr. CF	Suprafaţa măsurată	Intravilan / extra.(I/E)	Nr. top.	Nr. tarla	Nr. parcelă	Categorie folosinţă	Suprafaţă parcelă	Identificator construcţie	Cod grupă destinaţie	Suprafaţa construită	Nr. niveluri	Nr. CF	Constr. cu acte (DA/NU)
160436	Extravilan, UAT. Mogoşeşti-Siret, Jud. Iași; (Tarla: 32, Parcela: 311/47)			1468	E		32	311/47	A	1468						

2. PROPRIETATEA / POSESIA

Titularul dreptului / posesiei			Proprietar=1 / Posesor=0	Data naşterii / CUI	Domiciliu / Sediu	Cota parte	Identificator entitate asociată	Cotă parte teren UI	Mod de dobândire	Act juridic			Obs. privitoare la proprietar
Nume / Denumire	Iniţiala tatălui	Prenume								Tip act	Nr. act / data	Emitent	
DUMITRIU	I	ANICA	1		Loc. Mogosesti-Siret, UAT. Mogoşeşti-Siret, Jud. Iași	1/1	160436		Reconstituire	act administrativ	94501 / 10.05.1994	CJPSDDPAT IASI	LIPSA CNP
BENEA		DUMITRU			Loc. Mogosesti-Siret, UAT. Mogoşeşti-Siret, Jud. Iași		160436			act notarial	7546 / 15.12.2004	NP ISACHI MIHAI	LIPSĂ CNP
BENEA		VERONICA			Loc. Mogosesti-Siret, UAT. Mogoşeşti-Siret, Jud. Iași								LIPSĂ CNP, BUN COMUN

3. SARCINI / DEZMEMBRĂMINTE

Titular			Data naşterii / CUI	Domiciliu / Sediu	Tipul sarcinii sau al dezmembrămintelor dreptului de proprietate	Cota parte	Identificator entitate asociată	Act juridic			Valoare ipotecă	Tip monedă
Nume / Denumire	Iniţiala tatălui	Prenume						Tip act	Nr. act / data	Emitent		
-	-	-	-	-	-	-	-	-	-	-	-	-

4. NOTĂRI, PROCESE, INTERDICŢII

Tipul notării	Tip act	Nr. act/ data	Emitent	Identificator entitate asociată
SE NOTEAZA EXISTENTA CONTRACTULUI DE VANZARE CUMPARARE NR 7546/15.12.2004 EMIS DE NP ISACHI MIHAI.	act notarial	7546 / 15.12.2004	NP ISACHI MIHAI	160436

5. OBSERVAŢII

Imobil împrejmuit/ neîmprejmuit	Imobil contestat/ necontestat	Alte observaţii
Neîmprejmuit		DIFERENȚA DE SUPRAFAȚĂ DE 1505 MP SE REGĂSEȘTE LA ID 160275 SI DIFERENȚA DE SUPRAFAȚĂ DE 1427 MP SE REGĂSEȘTE LA ID 160443.

REGISTRUL CADASTRAL AL IMOBILELOR

ANEXA Nr. 2

UAT Mogoşeşti-Siret
Zonă cooperativizată (Co)

Sector cadastral nr. 16

1. DESCRIEREA IMOBILULUI

DATE TEREN											DATE CONSTRUCŢII					
Identificator teren	Adresă imobil	Număr cadastral	Nr. CF	Suprafaţa măsurată	Intravilan / extra.(I/E)	Nr. top.	Nr. tarla	Nr. parcelă	Categorie folosinţă	Suprafaţă parcelă	Identificator construcţie	Cod grupă destinaţie	Suprafaţa construită	Nr. niveluri	Nr. CF	Constr. cu acte (DA/NU)
160437	Extravilan, UAT. Mogoşeşti-Siret, Jud. Iași; (Tarla: 32, Parcela: 311/47)			2703	E		32	311/47	A	2703						

2. PROPRIETATEA / POSESIA

Titularul dreptului / posesiei			Proprietar=1 / Posesor=0	Data naşterii / CUI	Domiciliu / Sediu	Cota parte	Identificator entitate asociată	Cotă parte teren UI	Mod de dobândire	Act juridic			Obs. privitoare la proprietar
Nume / Denumire	Iniţiala tatălui	Prenume								Tip act	Nr. act / data	Emitent	
CIOBANU	M	PAVEL	1		Loc. Mogosesti-Siret, UAT. Mogoşeşti-Siret, Jud. Iași	1/1	160437		Reconstituire	act administrativ	95417 / 05.07.1999	CJPSDDPAT IA ȘI	LIPSĂ CNP
CIOBANU	M	ION	1		Loc. Mogosesti-Siret, UAT. Mogoşeşti-Siret, Jud. Iași								LIPSĂ CNP
DOBO Ș	M	MARIA	1		Loc. Mogosesti-Siret, UAT. Mogoşeşti-Siret, Jud. Iași								LIPSĂ CNP
BĂLAN	M	CLARA	1		Loc. Mogosesti-Siret, UAT. Mogoşeşti-Siret, Jud. Iași								LIPSĂ CNP
CIOBANU		PETRU	1		Loc. Mogosesti-Siret, UAT. Mogoşeşti-Siret, Jud. Iași								LIPSĂ CNP

3. SARCINI / DEZMEMBRĂMINTE

Titular			Data naşterii / CUI	Domiciliu / Sediu	Tipul sarcinii sau al dezmembrămintelor dreptului de proprietate	Cota parte	Identificator entitate asociată	Act juridic			Valoare ipotecă	Tip monedă
Nume / Denumire	Iniţiala tatălui	Prenume						Tip act	Nr. act / data	Emitent		
-	-	-	-	-	-	-	-	-	-	-	-	-

4. NOTĂRI, PROCESE, INTERDICŢII

Tipul notării	Tip act	Nr. act/ data	Emitent	Identificator entitate asociată
-	-	-		-

5. OBSERVAŢII

Imobil împrejmuit/ neîmprejmuit	Imobil contestat/ necontestat	Alte observaţii
Neîmprejmuit		DIFERENȚA DE SUPRAFAȚĂ DE 2770 MP SE REGĂSEȘTE LA ID 160274 ȘI DIFERENȚA DE SUPRAFAȚĂ DE 2627 MP SE REGĂSEȘTE LA ID 160442.

Persoană Fizică Autorizată de ANCPI să execute lucrări de cadastru, geodezie și cartografie
CERTIFICAT DE AUTORIZARE
Seria RO-B-J
Nr. 17677/20.02.2020
S.C. TOTAL BUSINESS LAND S.R.L.

REGISTRUL CADASTRAL AL IMOBILELOR

ANEXA Nr. 2

UAT Mogoşeşti-Siret
Zonă cooperativizată (Co)

Sector cadastral nr. 16

1. DESCRIEREA IMOBILULUI

DATE TEREN											DATE CONSTRUCŢII					
Identificator teren	Adresă imobil	Număr cadastral	Nr. CF	Suprafaţa măsurată	Intravilan / extra.(I/E)	Nr. top.	Nr. tarla	Nr. parcelă	Categorie folosinţă	Suprafaţă parcelă	Identificator construcţie	Cod grupă destinaţie	Suprafaţa construită	Nr. niveluri	Nr. CF	Constr. cu acte (DA/NU)
160438	Extravilan, UAT. Mogoşeşti-Siret, Jud. Iași; (Tarla: 32, Parcela: 311/46)			2637	E		32	311/46	A	2637						

2. PROPRIETATEA / POSESIA

Titularul dreptului / posesiei			Proprietar=1 / Posesor=0	Data naşterii / CUI	Domiciliu / Sediu	Cota parte	Identificator entitate asociată	Cotă parte teren UI	Mod de dobândire	Act juridic			Obs. privitoare la proprietar
Nume / Denumire	Iniţiala tatălui	Prenume								Tip act	Nr. act / data	Emitent	
DUMITRACHE	D	MIHAI	1		Loc. Mogosesti-Siret, UAT. Mogoşeşti-Siret, Jud. Iași	1/1	160438		Reconstituire	act administrativ	94249 / 17.02.1994	CJPSDDPAT IA ȘI	LIPSĂ CNP

3. SARCINI / DEZMEMBRĂMINTE

Titular			Data naşterii / CUI	Domiciliu / Sediu	Tipul sarcinii sau al dezmembrămintelor dreptului de proprietate	Cota parte	Identificator entitate asociată	Act juridic			Valoare ipotecă	Tip monedă
Nume / Denumire	Iniţiala tatălui	Prenume						Tip act	Nr. act / data	Emitent		
-	-	-	-	-	-	-	-	-	-	-	-	-

4. NOTĂRI, PROCESE, INTERDICŢII

Tipul notării	Tip act	Nr. act/ data	Emitent	Identificator entitate asociată
-	-	-	-	-

5. OBSERVAŢII

Imobil împrejmuit/ neîmprejmuit	Imobil contestat/ necontestat	Alte observaţii
Neîmprejmuit		DIFERENȚA DE SUPRAFAȚĂ DE 2701 MP SE REGĂSE ȘTE LA ID 160273 ȘI DIFERENȚA DE SUPRAFAȚĂ DE 2562 MP SE REGĂSE ȘTE LA ID 160441.

Persoană Fizică Autorizată de ANCPI să execute lucrări de cadastru, geodezie și cartografie
CERTIFICAT DE AUTORIZARE
Seria RO-B-J
Nr. 1767/20.02.2020
S.C. TOTAL BUSINESS LAND S.R.L.
Clasa I

REGISTRUL CADASTRAL AL IMOBILELOR

ANEXA Nr. 2

UAT Mogoşeşti-Siret
Zonă cooperativizată (Co)

Sector cadastral nr. 16

1. DESCRIEREA IMOBILULUI

DATE TEREN											DATE CONSTRUCŢII					
Identificator teren	Adresă imobil	Număr cadastral	Nr. CF	Suprafaţa măsurată	Intravilan / extra.(I/E)	Nr. top.	Nr. tarla	Nr. parcelă	Categorie folosinţă	Suprafaţă parcelă	Identificator construcţie	Cod grupă destinaţie	Suprafaţa construită	Nr. niveluri	Nr. CF	Constr. cu acte (DA/NU)
160439	Extravilan, UAT. Mogoşeşti-Siret, Jud. Iași; (Tarla: 32, Parcela: 311/45)			3153	E		32	311/45	A	3153						

2. PROPRIETATEA / POSESIA

Titularul dreptului / posesiei			Proprietar=1 / Posesor=0	Data naşterii / CUI	Domiciliu / Sediu	Cota parte	Identificator entitate asociată	Cotă parte teren UI	Mod de dobândire	Act juridic			Obs. privitoare la proprietar
Nume / Denumire	Iniţiala tatălui	Prenume								Tip act	Nr. act / data	Emitent	
SPIRIDON	N	NECULAI	1		Loc. Mogosesti-Siret, UAT. Mogoşeşti-Siret, Jud. Iași	1/1	160439		Reconstituire	act administrativ	94519 / 10.05.1994	CJPSDDPAT IA ȘI	LIPSĂ CNP

3. SARCINI / DEZMEMBRĂMINTE

Titular			Data naşterii / CUI	Domiciliu / Sediu	Tipul sarcinii sau al dezmembrămintelor dreptului de proprietate	Cota parte	Identificator entitate asociată	Act juridic			Valoare ipotecă	Tip monedă
Nume / Denumire	Iniţiala tatălui	Prenume						Tip act	Nr. act / data	Emitent		
-	-	-	-	-	-	-	-	-	-	-	-	-

4. NOTĂRI, PROCESE, INTERDICŢII

Tipul notării	Tip act	Nr. act/ data	Emitent	Identificator entitate asociată
-	-	-	-	-

5. OBSERVAŢII

Imobil împrejmuit/ neîmprejmuit	Imobil contestat/ necontestat	Alte observaţii
Neîmprejmuit		DIFERENȚA DE SUPRAFAȚĂ DE 5195 MP SE REGĂSEȘTE LA ID 160272 ȘI DIFERENȚA DE SUPRAFAȚĂ DE 6652 MP SE REGĂSEȘTE LA ID 160440.

REGISTRUL CADASTRAL AL IMOBILELOR

ANEXA Nr. 2

UAT Mogoşeşti-Siret
Zonă cooperativizată (Co)

Sector cadastral nr. 16

1. DESCRIEREA IMOBILULUI

DATE TEREN											DATE CONSTRUCŢII					
Identificator teren	Adresă imobil	Număr cadastral	Nr. CF	Suprafaţa măsurată	Intravilan / extra.(I/E)	Nr. top.	Nr. tarla	Nr. parcelă	Categorie folosinţă	Suprafaţă parcelă	Identificator construcţie	Cod grupă destinaţie	Suprafaţa construită	Nr. niveluri	Nr. CF	Constr. cu acte (DA/NU)
160440	Extravilan, UAT. Mogoşeşti-Siret, Jud. Iași; (Tarla: 32, Parcela: 311/45)			6652	E		32	311/45	A	6652						

2. PROPRIETATEA / POSESIA

Titularul dreptului / posesiei			Proprietar=1 / Posesor=0	Data naşterii / CUI	Domiciliu / Sediu	Cota parte	Identificator entitate asociată	Cotă parte teren UI	Mod de dobândire	Act juridic			Obs. privitoare la proprietar
Nume / Denumire	Iniţiala tatălui	Prenume								Tip act	Nr. act / data	Emitent	
SPIRIDON	N	NECULAI	1		Loc. Mogosesti-Siret, UAT. Mogoşeşti-Siret, Jud. Iași	1/1	160440		Reconstituire	act administrativ	94519 / 10.05.1994	CJPSDDPAT IA ȘI	LIPSĂ CNP

3. SARCINI / DEZMEMBRĂMINTE

Titular			Data naşterii / CUI	Domiciliu / Sediu	Tipul sarcinii sau al dezmembrămintelor dreptului de proprietate	Cota parte	Identificator entitate asociată	Act juridic			Valoare ipotecă	Tip monedă
Nume / Denumire	Iniţiala tatălui	Prenume						Tip act	Nr. act / data	Emitent		
-	-	-	-	-	-	-	-	-	-	-	-	-

4. NOTĂRI, PROCESE, INTERDICŢII

Tipul notării	Tip act	Nr. act/ data	Emitent	Identificator entitate asociată
-	-	-	-	-

5. OBSERVAŢII

Imobil împrejmuit/ neîmprejmuit	Imobil contestat/ necontestat	Alte observaţii
Neîmprejmuit		DIFERENȚA DE SUPRAFAȚĂ DE 5195 MP SE REGĂSEȘTE LA ID 160272 ȘI DIFERENȚA DE SUPRAFAȚĂ DE 3153 MP SE REGĂSEȘTE LA ID 160439. CONFORM PLANULUI CADASTRAL SUPRAPUS PESTE MĂSURĂTORI IMOBILUL SE REGĂSEȘTE ÎN TARLAUA 33, PARCELA A319/1

Persoană Fizică Autorizată de ANCPI să execute lucrări de cadastru, geodezie și cartografie
CERTIFICAT DE AUTORIZARE
Seria RO-B-J
Nr. 1767/20.02.2020
S.C. TOTAL BUSINESS LAND S.R.L.
Clasa I

REGISTRUL CADASTRAL AL IMOBILELOR

ANEXA Nr. 2

UAT Mogoşeşti-Siret
Zonă cooperativizată (Co)

Sector cadastral nr. 16

1. DESCRIEREA IMOBILULUI

DATE TEREN											DATE CONSTRUCŢII					
Identificator teren	Adresă imobil	Număr cadastral	Nr. CF	Suprafaţa măsurată	Intravilan / extra.(I/E)	Nr. top.	Nr. tarla	Nr. parcelă	Categorie folosinţă	Suprafaţă parcelă	Identificator construcţie	Cod grupă destinaţie	Suprafaţa construită	Nr. niveluri	Nr. CF	Constr. cu acte (DA/NU)
160441	Extravilan, UAT. Mogoşeşti-Siret, Jud. Iași; (Tarla: 32, Parcela: 311/46)			2562	E		32	311/46	A	2562						

2. PROPRIETATEA / POSESIA

Titularul dreptului / posesiei			Proprietar=1 / Posesor=0	Data naşterii / CUI	Domiciliu / Sediu	Cota parte	Identificator entitate asociată	Cotă parte teren UI	Mod de dobândire	Act juridic			Obs. privitoare la proprietar
Nume / Denumire	Iniţiala tatălui	Prenume								Tip act	Nr. act / data	Emitent	
DUMITRACHE	D	MIHAI	1		Loc. Mogosesti-Siret, UAT. Mogoşeşti-Siret, Jud. Iași	1/1	160441		Reconstituire	act administrativ	94249 / 17.02.1994	CJPSDDPAT IA ȘI	LIPSĂ CNP

3. SARCINI / DEZMEMBRĂMINTE

Titular			Data naşterii / CUI	Domiciliu / Sediu	Tipul sarcinii sau al dezmembrămintelor dreptului de proprietate	Cota parte	Identificator entitate asociată	Act juridic			Valoare ipotecă	Tip monedă
Nume / Denumire	Iniţiala tatălui	Prenume						Tip act	Nr. act / data	Emitent		
-	-	-	-	-	-	-	-	-	-	-	-	-

4. NOTĂRI, PROCESE, INTERDICŢII

Tipul notării	Tip act	Nr. act/ data	Emitent	Identificator entitate asociată
-	-	-	-	-

5. OBSERVAŢII

Imobil împrejmuit/ neîmprejmuit	Imobil contestat/ necontestat	Alte observaţii
Neîmprejmuit		DIFERENȚA DE SUPRAFAȚĂ DE 2701 MP SE REGĂSEȘTE LA ID 160273 ȘI DIFERENȚA DE SUPRAFAȚĂ DE 2637 MP SE REGĂSEȘTE LA ID 160438. CONFORM PLANULUI CADASTRAL SUPRAPUS PESTE MĂSURĂTORI IMOBILUL SE REGĂSEȘTE ÎN TARLAUA 33, PARCELA A319/1

Persoană Fizică Autorizată de ANCPI să execute lucrări de cadastru, geodezie și cartografie
CERTIFICAT DE AUTORIZARE
Seria RO-B-J
Nr. 1767/20.02.2020
S.C. TOTAL BUSINESS LAND S.R.L.
Clasa I

REGISTRUL CADASTRAL AL IMOBILELOR

ANEXA Nr. 2

UAT Mogoşeşti-Siret
Zonă cooperativizată (Co)

Sector cadastral nr. 16

1. DESCRIEREA IMOBILULUI

DATE TEREN											DATE CONSTRUCŢII					
Identificator teren	Adresă imobil	Număr cadastral	Nr. CF	Suprafaţa măsurată	Intravilan / extra.(I/E)	Nr. top.	Nr. tarla	Nr. parcelă	Categorie folosinţă	Suprafaţă parcelă	Identificator construcţie	Cod grupă destinaţie	Suprafaţa construită	Nr. niveluri	Nr. CF	Constr. cu acte (DA/NU)
160442	Extravilan, UAT. Mogoşeşti-Siret, Jud. Iași; (Tarla: 32, Parcela: 311/47)			2627	E		32	311/47	A	2627						

2. PROPRIETATEA / POSESIA

Titularul dreptului / posesiei			Proprietar=1 / Posesor=0	Data naşterii / CUI	Domiciliu / Sediu	Cota parte	Identificator entitate asociată	Cotă parte teren UI	Mod de dobândire	Act juridic			Obs. privitoare la proprietar
Nume / Denumire	Iniţiala tatălui	Prenume								Tip act	Nr. act / data	Emitent	
CIOBANU	M	PAVEL	1		Loc. Mogosesti-Siret, UAT. Mogoşeşti-Siret, Jud. Iași	1/1	160442		Reconstituire	act administrativ	95417 / 05.07.1999	CJPSDDPAT IA ȘI	LIPSĂ CNP
CIOBANU	M	ION	1		Loc. Mogosesti-Siret, UAT. Mogoşeşti-Siret, Jud. Iași								LIPSĂ CNP
DOBO Ș	M	MARIA	1		Loc. Mogosesti-Siret, UAT. Mogoşeşti-Siret, Jud. Iași								LIPSĂ CNP
BĂLAN	M	CLARA	1		Loc. Mogosesti-Siret, UAT. Mogoşeşti-Siret, Jud. Iași								LIPSĂ CNP
CIOBANU		PETRU	1		Loc. Mogosesti-Siret, UAT. Mogoşeşti-Siret, Jud. Iași								LIPSĂ CNP

3. SARCINI / DEZMEMBRĂMINTE

Titular			Data naşterii / CUI	Domiciliu / Sediu	Tipul sarcinii sau al dezmembrămintelor dreptului de proprietate	Cota parte	Identificator entitate asociată	Act juridic			Valoare ipotecă	Tip monedă
Nume / Denumire	Iniţiala tatălui	Prenume						Tip act	Nr. act / data	Emitent		
-	-	-	-	-	-	-	-	-	-	-	-	-

4. NOTĂRI, PROCESE, INTERDICŢII

Tipul notării	Tip act	Nr. act/ data	Emitent	Identificator entitate asociată
-	-	-		-

5. OBSERVAŢII

Imobil împrejmuit/ neîmprejmuit	Imobil contestat/ necontestat	Alte observaţii
Neîmprejmuit		DIFERENȚA DE SUPRAFAȚĂ DE 2770 MP SE REGĂSEȘTE LA ID 160274 ȘI DIFERENȚA DE SUPRAFAȚĂ DE 2703 MP SE REGĂSEȘTE LA ID 160437. CONFORM PLANULUI CADASTRAL SUPRAPUS PESTE MĂSURĂTORI IMOBILUL SE REGĂSEȘTE ÎN TARLAUA 33, PARCELA A319/1

Persoană Fizică Autorizată de ANCPI să execute lucrări de cadastru, geodezie și cartografie
CERTIFICAT DE AUTORIZARE
Seria RO-B-J
Nr. 17677/20.02.2020
S.C. TOTAL BUSINESS LAND S.R.L.

REGISTRUL CADASTRAL AL IMOBILELOR

ANEXA Nr. 2

UAT Mogoşeşti-Siret
Zonă cooperativizată (Co)

Sector cadastral nr. 16

1. DESCRIEREA IMOBILULUI

DATE TEREN										DATE CONSTRUCŢII					
Identificator teren	Adresă imobil	Număr cadastral	Nr. CF	Suprafaţa măsurată	Intravilan / extra.(I/E)	Nr. top.	Nr. tarla	Nr. parcelă	Categorie folosinţă	Suprafaţă parcelă	Identificator construcţie	Cod grupă destinaţie	Suprafaţa construită	Nr. niveluri	Nr. CF	Constr. cu acte (DA/NU)
160443	Extravilan, UAT. Mogoşeşti-Siret, Jud. Iași; (Tarla: 32, Parcela: 311/47)			1427	E		32	311/47	A	1427						

2. PROPRIETATEA / POSESIA

Titularul dreptului / posesiei			Proprietar=1 / Posesor=0	Data naşterii / CUI	Domiciliu / Sediu	Cota parte	Identificator entitate asociată	Cotă parte teren UI	Mod de dobândire	Act juridic			Obs. privitoare la proprietar
Nume / Denumire	Iniţiala tatălui	Prenume								Tip act	Nr. act / data	Emitent	
DUMITRIU	I	ANICA	1		Loc. Mogosesti-Siret, UAT. Mogoşeşti-Siret, Jud. Iași	1/1	160443		Reconstituire	act administrativ	94501 / 10.05.1994	CJPSDDPAT IASI	LIPSA CNP
BENEA		DUMITRU			Loc. Mogosesti-Siret, UAT. Mogoşeşti-Siret, Jud. Iași		160443			act notarial	7546 / 15.12.2004	NP ISACHI MIHAI	LIPSĂ CNP
BENEA		VERONICA			Loc. Mogosesti-Siret, UAT. Mogoşeşti-Siret, Jud. Iași								LIPSĂ CNP, BUN COMUN

3. SARCINI / DEZMEMBRĂMINTE

Titular			Data naşterii / CUI	Domiciliu / Sediu	Tipul sarcinii sau al dezmembrămintelor dreptului de proprietate	Cota parte	Identificator entitate asociată	Act juridic			Valoare ipotecă	Tip monedă
Nume / Denumire	Iniţiala tatălui	Prenume						Tip act	Nr. act / data	Emitent		
-	-	-	-	-	-	-	-	-	-	-	-	-

4. NOTĂRI, PROCESE, INTERDICŢII

Tipul notării	Tip act	Nr. act/ data	Emitent	Identificator entitate asociată
SE NOTEAZA EXISTENTA CONTRACTULUI DE VANZARE CUMPARARE NR 7546/15.12.2004 EMIS DE NP ISACHI MIHAI.	act notarial	7546 / 15.12.2004	NP ISACHI MIHAI	160443

5. OBSERVAŢII

Imobil împrejmuit/ neîmprejmuit	Imobil contestat/ necontestat	Alte observaţii
Neîmprejmuit		DIFERENȚA DE SUPRAFAȚĂ DE 1505 MP SE REGĂSEȘTE LA ID 160275 SI DIFERENȚA DE SUPRAFAȚĂ DE 1468 MP SE REGĂSEȘTE LA ID 160436. CONFORM PLANULUI CADASTRAL SUPRAPUS PESTE MĂSURĂTORI IMOBILUL SE REGĂSEȘTE IN TARLAUA 33, PARCELA A319/1

REGISTRUL CADASTRAL AL IMOBILELOR

ANEXA Nr. 2

UAT Mogoşeşti-Siret
Zonă cooperativizată (Co)

Sector cadastral nr. 16

1. DESCRIEREA IMOBILULUI

DATE TEREN											DATE CONSTRUCŢII					
Identificator teren	Adresă imobil	Număr cadastral	Nr. CF	Suprafaţa măsurată	Intravilan / extra.(I/E)	Nr. top.	Nr. tarla	Nr. parcelă	Categorie folosinţă	Suprafaţă parcelă	Identificator construcţie	Cod grupă destinaţie	Suprafaţa construită	Nr. niveluri	Nr. CF	Constr. cu acte (DA/NU)
160444	Extravilan, UAT. Mogoşeşti-Siret, Jud. Iași; (Tarla: 32, Parcela: 311/48)			1168	E		32	311/48	A	1168						

2. PROPRIETATEA / POSESIA

Titularul dreptului / posesiei			Proprietar=1 / Posesor=0	Data naşterii / CUI	Domiciliu / Sediu	Cota parte	Identificator entitate asociată	Cotă parte teren UI	Mod de dobândire	Act juridic			Obs. privitoare la proprietar
Nume / Denumire	Iniţiala tatălui	Prenume								Tip act	Nr. act / data	Emitent	
LUNGU	GH	NECULAI	1	12.09.1928	Loc. Mogosesti-Siret, UAT. Mogoşeşti-Siret, Jud. Iași	1/1	160444		Reconstituire	act administrativ	95347 / 13.01.1998	CJPSDDPAT IA ȘI	
LUNGU	GH	DUMITRU	1		Loc. Mogosesti-Siret, UAT. Mogoşeşti-Siret, Jud. Iași								LIPSĂ CNP
LUNGU	GH	MARIA	1		Loc. Mogosesti-Siret, UAT. Mogoşeşti-Siret, Jud. Iași								LIPSĂ CNP
LUNGU		ELENA	1		Loc. Mogosesti-Siret, UAT. Mogoşeşti-Siret, Jud. Iași								LIPSĂ CNP
LUNGU	M	MIHAI	1		Loc. Mogosesti-Siret, UAT. Mogoşeşti-Siret, Jud. Iași								LIPSĂ CNP
LUNGU	T	GHEORGHE	1		Loc. Mogosesti-Siret, UAT. Mogoşeşti-Siret, Jud. Iași								LIPSĂ CNP

3. SARCINI / DEZMEMBRĂMINTE

Titular			Data naşterii / CUI	Domiciliu / Sediu	Tipul sarcinii sau al dezmembrămintelor dreptului de proprietate	Cota parte	Identificator entitate asociată	Act juridic			Valoare ipotecă	Tip monedă
Nume / Denumire	Iniţiala tatălui	Prenume						Tip act	Nr. act / data	Emitent		
-	-	-	-	-	-	-	-	-	-	-		-

4. NOTĂRI, PROCESE, INTERDICŢII

Tipul notării	Tip act	Nr. act/ data	Emitent	Identificator entitate asociată
-	-	-		-

Persoană Fizică Autorizată de ANCPI să execute lucrări de cadastru, geodezie și cartografie
CERTIFICAT DE AUTORIZARE
Seria RO-B-J
Nr. 1767/20.02.2020
S.C. TOTAL BUSINESS LAND S.R.L.
Clasa I

5. OBSERVAŢII		
Imobil împrejmuit/ neîmprejmuit	Imobil contestat/ necontestat	Alte observaţii
Neîmprejmuit		DIFERENȚA DE SUPRAFAȚĂ DE 1231 MP SE REGĂSE ȘTE LA ID 160276 ȘI DIFERENȚA DE SUPRAFAȚĂ DE 1201 MP SE REGĂSE ȘTE LA ID 160435. CONFORM PLANULUI CADASTRAL SUPRAPUS PESTE MĂSURĂTORI IMOBILUL SE REGĂSE ȘTE ÎN TARLAUA 33, PARCELA A319/1

REGISTRUL CADASTRAL AL IMOBILELOR

ANEXA Nr. 2

UAT Mogoşeşti-Siret
Zonă cooperativizată (Co)

Sector cadastral nr. 16

1. DESCRIEREA IMOBILULUI

DATE TEREN											DATE CONSTRUCŢII					
Identificator teren	Adresă imobil	Număr cadastral	Nr. CF	Suprafaţa măsurată	Intravilan / extra.(I/E)	Nr. top.	Nr. tarla	Nr. parcelă	Categorie folosinţă	Suprafaţă parcelă	Identificator construcţie	Cod grupă destinaţie	Suprafaţa construită	Nr. niveluri	Nr. CF	Constr. cu acte (DA/NU)
160445	Extravilan, UAT. Mogoşeşti-Siret, Jud. Iași; (Tarla: 32, Parcela: 311/1/50)			649	E		32	311/1/50	A	649						

2. PROPRIETATEA / POSESIA

Titularul dreptului / posesiei			Proprietar=1 / Posesor=0	Data naşterii / CUI	Domiciliu / Sediu	Cota parte	Identificator entitate asociată	Cotă parte teren UI	Mod de dobândire	Act juridic			Obs. privitoare la proprietar
Nume / Denumire	Iniţiala tatălui	Prenume								Tip act	Nr. act / data	Emitent	
MATEI		RODICA	1		Loc. Mogosesti-Siret, UAT. Mogoşeşti-Siret, Jud. Iași	1/1	160445		Reconstituire	act administrativ	94033 / 12.10.1993	CJPSDDPAT IA ȘI	LIPSĂ CNP
PINTILIE		ANGELA	1		Loc. Mogosesti-Siret, UAT. Mogoşeşti-Siret, Jud. Iași								LIPSĂ CNP

3. SARCINI / DEZMEMBRĂMINTE

Titular			Data naşterii / CUI	Domiciliu / Sediu	Tipul sarcinii sau al dezmembrămintelor dreptului de proprietate	Cota parte	Identificator entitate asociată	Act juridic			Valoare ipotecă	Tip monedă
Nume / Denumire	Iniţiala tatălui	Prenume						Tip act	Nr. act / data	Emitent		
-	-	-	-	-	-	-	-	-	-	-	-	-

4. NOTĂRI, PROCESE, INTERDICŢII

Tipul notării	Tip act	Nr. act/ data	Emitent	Identificator entitate asociată
-	-	-	-	-

5. OBSERVAŢII

Imobil împrejmuit/ neîmprejmuit	Imobil contestat/ necontestat	Alte observaţii
Neîmprejmuit		DIFERENȚA DE SUPRAFAȚĂ DE 684 MP SE REGĂSEȘTE LA ID 160277 ȘI DIFERENȚA DE SUPRAFAȚĂ DE 667 MP SE REGĂSEȘTE LA ID 160434. CONFORM PLANULUI CADASTRAL SUPRAPUS PESTE MĂSURĂTORI IMOBILUL SE REGĂSEȘTE ÎN TARLAUA 38, PARCELA A319/1

Persoană Fizică Autorizată ANCPI să execute lucrări de cadastru geodezie și cartografie
CERTIFICAT DE AUTORIZARE
Seria RO-B-J
Nr. 1767/20.02.2020
S.C. TOTAL BUSINESS LAND S.R.L.
Clasa I

REGISTRUL CADASTRAL AL IMOBILELOR

ANEXA Nr. 2

UAT Mogoşeşti-Siret
Zonă cooperativizată (Co)

Sector cadastral nr. 16

1. DESCRIEREA IMOBILULUI

DATE TEREN											DATE CONSTRUCŢII					
Identificator teren	Adresă imobil	Număr cadastral	Nr. CF	Suprafaţa măsurată	Intravilan / extra.(I/E)	Nr. top.	Nr. tarla	Nr. parcelă	Categorie folosinţă	Suprafaţă parcelă	Identificator construcţie	Cod grupă destinaţie	Suprafaţa construită	Nr. niveluri	Nr. CF	Constr. cu acte (DA/NU)
160446	Extravilan, UAT. Mogoşeşti-Siret, Jud. Iași; (Tarla: 32, Parcela: 311/51)			1395	E		32	311/51	A	1395						

2. PROPRIETATEA / POSESIA

Titularul dreptului / posesiei			Proprietar=1 / Posesor=0	Data naşterii / CUI	Domiciliu / Sediu	Cota parte	Identificator entitate asociată	Cotă parte teren UI	Mod de dobândire	Act juridic			Obs. privitoare la proprietar
Nume / Denumire	Iniţiala tatălui	Prenume								Tip act	Nr. act / data	Emitent	
MATEI		PETRE	1		Loc. Mogosesti-Siret, UAT. Mogoşeşti-Siret, Jud. Iași	1/1	160446		Reconstituire	act administrativ	94175 / 20.12.1993	CJPSDDPAT IA ȘI	LIPSĂ CNP
MATEI		GHEORGHE	1		Loc. Mogosesti-Siret, UAT. Mogoşeşti-Siret, Jud. Iași								LIPSĂ CNP
MATEI		VASILE	1		Loc. Mogosesti-Siret, UAT. Mogoşeşti-Siret, Jud. Iași								LIPSĂ CNP
MATEI		CATINCA	1		Loc. Mogosesti-Siret, UAT. Mogoşeşti-Siret, Jud. Iași								LIPSĂ CNP
GALE Ș		MARIA	1		Loc. Mogosesti-Siret, UAT. Mogoşeşti-Siret, Jud. Iași								LIPSĂ CNP

3. SARCINI / DEZMEMBRĂMINTE

Titular			Data naşterii / CUI	Domiciliu / Sediu	Tipul sarcinii sau al dezmembrămintelor dreptului de proprietate	Cota parte	Identificator entitate asociată	Act juridic			Valoare ipotecă	Tip monedă
Nume / Denumire	Iniţiala tatălui	Prenume						Tip act	Nr. act / data	Emitent		
-	-	-	-	-	-	-	-	-	-	-	-	-

4. NOTĂRI, PROCESE, INTERDICŢII

Tipul notării	Tip act	Nr. act/ data	Emitent	Identificator entitate asociată
-	-	-		-

5. OBSERVAŢII

Imobil împrejmuit/ neîmprejmuit	Imobil contestat/ necontestat	Alte observaţii
Neîmprejmuit		DIFERENȚA DE SUPRAFAȚĂ DE 1471 MP SE REGĂSEȘTE LA ID 160278 ȘI DIFERENȚA DE SUPRAFAȚĂ DE 1434 MP SE REGĂSEȘTE LA ID 160433. CONFORM PLANULUI CADASTRAL SUPRAPUS PESTE MĂSURĂTORI IMOBILUL SE REGĂSEȘTE ÎN TARLAUA 33, PARCELA A319/1

Persoană Fizică Autorizată de ANCPI să execute lucrări de cadastru, geodezie și cartografie
CERTIFICAT DE AUTORIZARE
Seria RO-B-J
Nr. 17677/20.02.2020
S.C. TOTAL BUSINESS LAND S.R.L.

REGISTRUL CADASTRAL AL IMOBILELOR

ANEXA Nr. 2

UAT Mogoşeşti-Siret
Zonă cooperativizată (Co)

Sector cadastral nr. 16

1. DESCRIEREA IMOBILULUI

DATE TEREN											DATE CONSTRUCŢII					
Identificator teren	Adresă imobil	Număr cadastral	Nr. CF	Suprafaţa măsurată	Intravilan / extra.(I/E)	Nr. top.	Nr. tarla	Nr. parcelă	Categorie folosinţă	Suprafaţă parcelă	Identificator construcţie	Cod grupă destinaţie	Suprafaţa construită	Nr. niveluri	Nr. CF	Constr. cu acte (DA/NU)
160447	Extravilan, UAT. Mogoşeşti-Siret, Jud. Iaşi; (Tarla: 32, Parcela: 311/52)			1888	E		32	311/52	A	1888						

2. PROPRIETATEA / POSESIA

Titularul dreptului / posesiei			Proprietar=1 / Posesor=0	Data naşterii / CUI	Domiciliu / Sediu	Cota parte	Identificator entitate asociată	Cotă parte teren UI	Mod de dobândire	Act juridic			Obs. privitoare la proprietar
Nume / Denumire	Iniţiala tatălui	Prenume								Tip act	Nr. act / data	Emitent	
FRUNZA		AURICA	1		Loc. Mogosesti-Siret, UAT. Mogoşeşti-Siret, Jud. Iaşi	1/1	160447		Reconstituire	act administrativ	94657 / 04.07.1994	CJPSDDPAT IA ȘI	LIPSĂ CNP
FRUNZĂ		AURICA	1		Loc. Mogosesti-Siret, UAT. Mogoşeşti-Siret, Jud. Iaşi	1/1	160447		Reconstituire	act administrativ	95351 / 06.07.1998	CJPSDDPAT IA ȘI	LIPSĂ CNP
							160447			act administrativ	3647 / 14.08.2024	PRIMĂRIA COMUNEI MOGOȘEȘTI SIRET	

3. SARCINI / DEZMEMBRĂMINTE

Titular			Data naşterii / CUI	Domiciliu / Sediu	Tipul sarcinii sau al dezmembrămintelor dreptului de proprietate	Cota parte	Identificator entitate asociată	Act juridic			Valoare ipotecă	Tip monedă
Nume / Denumire	Iniţiala tatălui	Prenume						Tip act	Nr. act / data	Emitent		
-	-	-	-	-	-	-	-	-	-	-	-	-

4. NOTĂRI, PROCESE, INTERDICŢII

Tipul notării	Tip act	Nr. act/ data	Emitent	Identificator entitate asociată
SE NOTEAZĂ EXISTENȚA A DOUĂ ACTE JURIDICE DISTINCTE CARE AU CA OBIECT SUPRAFAȚA DE TEREN DE 9000 MP, SITUATĂ ÎN TARLAUA 32, PARCELA 311/52, RESPECTIV: TITLUL DE PROPRIETATE NR 94657 DIN DATA DE 04.07.1994 ȘI TITLUL DE PROPRIETATE NR 95351 DIN DATA DE 06.07.1998.	act administrativ	3647 / 14.08.2024	PRIMĂRIA COMUNEI MOGOȘEȘTI SIRET	160447

5. OBSERVAŢII

Imobil împrejmuit/ neîmprejmuit	Imobil contestat/ necontestat	Alte observaţii
Neîmprejmuit		DIFERENȚA DE SUPRAFAȚĂ DE 4139 MP SE REGĂSEȘTE LA ID 160279 ȘI DIFERENȚA DE SUPRAFAȚĂ DE 2973 MP SE REGĂSEȘTE LA ID 160432, CONFORM PLANULUI CADASTRAL SUPRAPUS PESTE MĂSURĂTORI IMOBILUL SE REGĂSEȘTE ÎN TARLAUA 33, PARCELA A319/1

CERTIFICAT DE AUTORIZARE Seria RO-B-J Nr. 1767/20.02.2020 Clasa I

REGISTRUL CADASTRAL AL IMOBILELOR

ANEXA Nr. 2

UAT Mogoşeşti-Siret
Zonă cooperativizată (Co)

Sector cadastral nr. 16

1. DESCRIEREA IMOBILULUI

DATE TEREN											DATE CONSTRUCŢII					
Identificator teren	Adresă imobil	Număr cadastral	Nr. CF	Suprafaţa măsurată	Intravilan / extra.(I/E)	Nr. top.	Nr. tarla	Nr. parcelă	Categorie folosinţă	Suprafaţă parcelă	Identificator construcţie	Cod grupă destinaţie	Suprafaţa construită	Nr. niveluri	Nr. CF	Constr. cu acte (DA/NU)
160448	Extravilan, UAT. Mogoşeşti-Siret, Jud. Iaşi; (Tarla: 32, Parcela: 311)			2157	E		32	311	A	2157						

2. PROPRIETATEA / POSESIA

Titularul dreptului / posesiei			Proprietar=1 / Posesor=0	Data naşterii / CUI	Domiciliu / Sediu	Cota parte	Identificator entitate asociată	Cotă parte teren UI	Mod de dobândire	Act juridic			Obs. privitoare la proprietar
Nume / Denumire	Iniţiala tatălui	Prenume								Tip act	Nr. act / data	Emitent	
BLAGA	C	RARIȚA	1		Loc. Mogosesti-Siret, UAT. Mogoşeşti-Siret, Jud. Iași	1/1	160448		Reconstituire	act administrativ	93927 / 31.08.1993	CJPSDDPAT IA ȘI	LIPSĂ CNP

3. SARCINI / DEZMEMBRĂMINTE

Titular			Data naşterii / CUI	Domiciliu / Sediu	Tipul sarcinii sau al dezmembrămintelor dreptului de proprietate	Cota parte	Identificator entitate asociată	Act juridic			Valoare ipotecă	Tip monedă
Nume / Denumire	Iniţiala tatălui	Prenume						Tip act	Nr. act / data	Emitent		
-	-	-	-	-	-	-	-	-	-	-	-	-

4. NOTĂRI, PROCESE, INTERDICŢII

Tipul notării	Tip act	Nr. act/ data	Emitent	Identificator entitate asociată
-	-	-	-	-

5. OBSERVAŢII

Imobil împrejmuit/ neîmprejmuit	Imobil contestat/ necontestat	Alte observaţii
Neîmprejmuit		DIFERENȚA DE SUPRAFAȚĂ DE 3695 MP SE REGĂSE ȘTE LA ID 160280 ȘI DIFERENȚA DE SUPRAFAȚĂ DE 2948 MP SE REGĂSE ȘTE LA ID 160431. CONFORM PLANULUI CADASTRAL SUPRAPUS PESTE MĂSURĂTORI IMOBILUL SE REGĂSE ȘTE ÎN TARLAUA 33, PARCELA A319/1

Persoană Fizică Autorizată de ANCPI să execute lucrări de cadastru, geodezie și cartografie
CERTIFICAT DE AUTORIZARE
Seria RO-B-J
Nr. 1767/20.02.2020
S.C. TOTAL BUSINESS LAND S.R.L.
Clasa I

REGISTRUL CADASTRAL AL IMOBILELOR

ANEXA Nr. 2

UAT Mogoşeşti-Siret
Zonă cooperativizată (Co)

Sector cadastral nr. 16

1. DESCRIEREA IMOBILULUI

DATE TEREN											DATE CONSTRUCŢII					
Identificator teren	Adresă imobil	Număr cadastral	Nr. CF	Suprafaţa măsurată	Intravilan / extra.(I/E)	Nr. top.	Nr. tarla	Nr. parcelă	Categorie folosinţă	Suprafaţă parcelă	Identificator construcţie	Cod grupă destinaţie	Suprafaţa construită	Nr. niveluri	Nr. CF	Constr. cu acte (DA/NU)
160449	Extravilan, UAT. Mogoşeşti-Siret, Jud. Iași; (Tarla: 32, Parcela: 319/1/28)			2083	E		32	319/1/28	A	2083						

2. PROPRIETATEA / POSESIA

Titularul dreptului / posesiei			Proprietar=1 / Posesor=0	Data naşterii / CUI	Domiciliu / Sediu	Cota parte	Identificator entitate asociată	Cotă parte teren UI	Mod de dobândire	Act juridic			Obs. privitoare la proprietar
Nume / Denumire	Iniţiala tatălui	Prenume								Tip act	Nr. act / data	Emitent	
PLE ȘCA	P A	MARIA	1		Loc. Mogosesti-Siret, UAT. Mogoşeşti-Siret, Jud. Iași	1/1	160449		Reconstituire	act administrativ	94413 / 11.05.1994	CJPSDDPAT IA ȘI	LIPSĂ CNP

3. SARCINI / DEZMEMBRĂMINTE

Titular			Data naşterii / CUI	Domiciliu / Sediu	Tipul sarcinii sau al dezmembrămintelor dreptului de proprietate	Cota parte	Identificator entitate asociată	Act juridic			Valoare ipotecă	Tip monedă
Nume / Denumire	Iniţiala tatălui	Prenume						Tip act	Nr. act / data	Emitent		
-	-	-	-	-	-	-	-	-	-	-	-	-

4. NOTĂRI, PROCESE, INTERDICŢII

Tipul notării	Tip act	Nr. act/ data	Emitent	Identificator entitate asociată
-	-	-	-	-

5. OBSERVAŢII

Imobil împrejmuit/ neîmprejmuit	Imobil contestat/ necontestat	Alte observaţii
Neîmprejmuit		DIFERENȚA DE SUPRAFAȚĂ DE 341 MP SE REGĂSE ȘTE LA ID 160308, DIFERENȚA DE SUPRAFAȚĂ DE 3129 MP SE REGĂSE ȘTE LA ID 160281 ȘI DIFERENȚA DE SUPRAFAȚĂ DE 2847 MP SE REGĂSE ȘTE LA ID 160430. CONFORM PLANULUI CADASTRAL SUPRAPUS PESTE MĂSURĂTORI IMOBILUL SE REGĂSE ȘTE ÎN TARLAUA 33.

Persoană Fizică Autorizată de OCPI pentru lucrări de cadastru, geodezie și cartografie
CERTIFICAT DE AUTORIZARE
Seria RO-B-J
Nr. 1767/20.02.2020
S.C. TOTAL BUSINESS LAND S.R.L.
Clasa I

REGISTRUL CADASTRAL AL IMOBILELOR

ANEXA Nr. 2

UAT Mogoşeşti-Siret
Zonă cooperativizată (Co)

Sector cadastral nr. 16

1. DESCRIEREA IMOBILULUI

DATE TEREN											DATE CONSTRUCŢII					
Identificator teren	Adresă imobil	Număr cadastral	Nr. CF	Suprafaţa măsurată	Intravilan / extra.(I/E)	Nr. top.	Nr. tarla	Nr. parcelă	Categorie folosinţă	Suprafaţă parcelă	Identificator construcţie	Cod grupă destinaţie	Suprafaţa construită	Nr. niveluri	Nr. CF	Constr. cu acte (DA/NU)
160450	Extravilan, UAT. Mogoşeşti-Siret, Jud. Iași; (Tarla: 32, Parcela: 311/56)			2441	E		32	311/56	A	2441						

2. PROPRIETATEA / POSESIA

Titularul dreptului / posesiei			Proprietar=1 / Posesor=0	Data naşterii / CUI	Domiciliu / Sediu	Cota parte	Identificator entitate asociată	Cotă parte teren UI	Mod de dobândire	Act juridic			Obs. privitoare la proprietar
Nume / Denumire	Iniţiala tatălui	Prenume								Tip act	Nr. act / data	Emitent	
BIRTOM	V	VASILE	1		Loc. Mogosesti-Siret, UAT. Mogoşeşti-Siret, Jud. Iași	1/1	160450		Reconstituire	act administrativ	94020 / 12.10.1993	CJPSDDPAT IA ȘI	LIPSĂ CNP

3. SARCINI / DEZMEMBRĂMINTE

Titular			Data naşterii / CUI	Domiciliu / Sediu	Tipul sarcinii sau al dezmembrămintelor dreptului de proprietate	Cota parte	Identificator entitate asociată	Act juridic			Valoare ipotecă	Tip monedă
Nume / Denumire	Iniţiala tatălui	Prenume						Tip act	Nr. act / data	Emitent		
-	-	-	-	-	-	-	-	-	-	-	-	-

4. NOTĂRI, PROCESE, INTERDICŢII

Tipul notării	Tip act	Nr. act/ data	Emitent	Identificator entitate asociată
-	-	-	-	-

5. OBSERVAŢII

Imobil împrejmuit/ neîmprejmuit	Imobil contestat/ necontestat	Alte observaţii
Neîmprejmuit		DIFERENȚA DE SUPRAFAȚĂ DE 464 MP SE REGĂSE ȘTE LA ID 160307, DIFERENȚA DE SUPRAFAȚĂ DE 1986 MP SE REGĂSE ȘTE LA ID 160282 ȘI DIFERENȚA DE SUPRAFAȚĂ DE 2509 MP SE REGĂSE ȘTE LA ID 160429. CONFORM PLANULUI CADASTRAL SUPRAPUS PESTE MĂSURĂTORI IMOBILUL SE REGĂSE ȘTE ÎN TARLAUA 38, PARCELA A319/1

Persoană Fizică Autorizată de Oficiul de Cadastru, Geodezie și Cartografie
CERTIFICAT DE AUTORIZARE
Seria RO-B-J
Nr. 1767/20.02.2020
S.C. TOTAL BUSINESS LAND S.R.L.
Clasa I

REGISTRUL CADASTRAL AL IMOBILELOR

ANEXA Nr. 2

UAT Mogoşeşti-Siret
Zonă cooperativizată (Co)

Sector cadastral nr. 16

1. DESCRIEREA IMOBILULUI

DATE TEREN											DATE CONSTRUCŢII					
Identificator teren	Adresă imobil	Număr cadastral	Nr. CF	Suprafaţa măsurată	Intravilan / extra.(I/E)	Nr. top.	Nr. tarla	Nr. parcelă	Categorie folosinţă	Suprafaţă parcelă	Identificator construcţie	Cod grupă destinaţie	Suprafaţa construită	Nr. niveluri	Nr. CF	Constr. cu acte (DA/NU)
160451	Extravilan, UAT. Mogoşeşti-Siret, Jud. Iași; (Tarla: 32, Parcela: 311/57)			2604	E		32	311/57	A	2604						

2. PROPRIETATEA / POSESIA

Titularul dreptului / posesiei			Proprietar=1 / Posesor=0	Data naşterii / CUI	Domiciliu / Sediu	Cota parte	Identificator entitate asociată	Cotă parte teren UI	Mod de dobândire	Act juridic			Obs. privitoare la proprietar
Nume / Denumire	Iniţiala tatălui	Prenume								Tip act	Nr. act / data	Emitent	
BLAGA		CATINCA	1		Loc. Mogosesti-Siret, UAT. Mogoşeşti-Siret, Jud. Iași	1/1	160451		Reconstituire	act administrativ	94508 / 10.05.1994	CJPSDDPAT IA ȘI	LIPSĂ CNP

3. SARCINI / DEZMEMBRĂMINTE

Titular			Data naşterii / CUI	Domiciliu / Sediu	Tipul sarcinii sau al dezmembrămintelor dreptului de proprietate	Cota parte	Identificator entitate asociată	Act juridic			Valoare ipotecă	Tip monedă
Nume / Denumire	Iniţiala tatălui	Prenume						Tip act	Nr. act / data	Emitent		
-	-	-	-	-	-	-	-	-	-	-	-	-

4. NOTĂRI, PROCESE, INTERDICŢII

Tipul notării	Tip act	Nr. act/ data	Emitent	Identificator entitate asociată
-	-	-	-	-

5. OBSERVAŢII

Imobil împrejmuit/ neîmprejmuit	Imobil contestat/ necontestat	Alte observaţii
Neîmprejmuit		DIFERENȚA DE SUPRAFAȚĂ DE 711 MP SE REGĂSE ȘTE LA ID 160306, DIFERENȚA DE SUPRAFAȚĂ DE 1909 MP SE REGĂSE ȘTE LA ID 160283 ȘI DIFERENȚA DE SUPRAFAȚĂ DE 2676 MP SE REGĂSE ȘTE LA ID 160428. CONFORM PLANULUI CADASTRAL SUPRAPUS PESTE MĂSURĂTORI IMOBILUL SE REGĂSE ȘTE ÎN TARLAUA 38, PARCELA A319/1

Persoană Fizică Autorizată de OCPI pentru lucrări de cadastru, geodezie și cartografie
CERTIFICAT DE AUTORIZARE
Seria RO-B-J
Nr. 1767/20.02.2020
S.C. TOTAL BUSINESS LAND S.R.L.
Clasa I

REGISTRUL CADASTRAL AL IMOBILELOR

ANEXA Nr. 2

UAT Mogoşeşti-Siret
Zonă cooperativizată (Co)

Sector cadastral nr. 16

1. DESCRIEREA IMOBILULUI

DATE TEREN											DATE CONSTRUCŢII					
Identificator teren	Adresă imobil	Număr cadastral	Nr. CF	Suprafaţa măsurată	Intravilan / extra.(I/E)	Nr. top.	Nr. tarla	Nr. parcelă	Categorie folosinţă	Suprafaţă parcelă	Identificator construcţie	Cod grupă destinaţie	Suprafaţa construită	Nr. niveluri	Nr. CF	Constr. cu acte (DA/NU)
160452	Extravilan, UAT. Mogoşeşti-Siret, Jud. Iași; (Tarla: 32, Parcela: 311/50)			1844	E		32	311/50	A	1844						

2. PROPRIETATEA / POSESIA

Titularul dreptului / posesiei			Proprietar=1 / Posesor=0	Data naşterii / CUI	Domiciliu / Sediu	Cota parte	Identificator entitate asociată	Cotă parte teren UI	Mod de dobândire	Act juridic			Obs. privitoare la proprietar
Nume / Denumire	Iniţiala tatălui	Prenume								Tip act	Nr. act / data	Emitent	
LUNGU	C	VASILE	1		Loc. Mogosesti-Siret, UAT. Mogoşeşti-Siret, Jud. Iași	1/1	160452		Reconstituire	act administrativ	95363 / 06.07.1998	CJPSDDPAT IA ȘI	LIPSĂ CNP

3. SARCINI / DEZMEMBRĂMINTE

Titular			Data naşterii / CUI	Domiciliu / Sediu	Tipul sarcinii sau al dezmembrămintelor dreptului de proprietate	Cota parte	Identificator entitate asociată	Act juridic			Valoare ipotecă	Tip monedă
Nume / Denumire	Iniţiala tatălui	Prenume						Tip act	Nr. act / data	Emitent		
-	-	-	-	-	-	-	-	-	-	-	-	-

4. NOTĂRI, PROCESE, INTERDICŢII

Tipul notării	Tip act	Nr. act/ data	Emitent	Identificator entitate asociată
-	-	-	-	-

5. OBSERVAŢII

Imobil împrejmuit/ neîmprejmuit	Imobil contestat/ necontestat	Alte observaţii
Neîmprejmuit		DIFERENȚA DE SUPRAFAȚĂ DE 639 MP SE REGĂSE ȘTE LA ID 160305, DIFERENȚA DE SUPRAFAȚĂ DE 1221 MP SE REGĂSE ȘTE LA ID 160284 ȘI DIFERENȚA DE SUPRAFAȚĂ DE 1895 MP SE REGĂSE ȘTE LA ID 160427. CONFORM PLANULUI CADASTRAL SUPRAPUS PESTE MĂSURĂTORI IMOBILUL SE REGĂSE ȘTE ÎN TARLAUA 38, PARCELA A319/1

Persoană Fizică Autorizată de OCPI pentru lucrări de cadastru, geodezie și cartografie
CERTIFICAT DE AUTORIZARE
Seria RO-B-J
Nr. 1767/20.02.2020
S.C. TOTAL BUSINESS LAND S.R.L.
Clasa I

REGISTRUL CADASTRAL AL IMOBILELOR

ANEXA Nr. 2

UAT Mogoşeşti-Siret
Zonă cooperativizată (Co)

Sector cadastral nr. 16

1. DESCRIEREA IMOBILULUI

DATE TEREN											DATE CONSTRUCŢII					
Identificator teren	Adresă imobil	Număr cadastral	Nr. CF	Suprafaţa măsurată	Intravilan / extra.(I/E)	Nr. top.	Nr. tarla	Nr. parcelă	Categorie folosinţă	Suprafaţă parcelă	Identificator construcţie	Cod grupă destinaţie	Suprafaţa construită	Nr. niveluri	Nr. CF	Constr. cu acte (DA/NU)
160453	Extravilan, UAT. Mogoşeşti-Siret, Jud. Iași; (Tarla: 32, Parcela: 311/58)			1218	E		32	311/58	A	1218						

2. PROPRIETATEA / POSESIA

Titularul dreptului / posesiei			Proprietar=1 / Posesor=0	Data naşterii / CUI	Domiciliu / Sediu	Cota parte	Identificator entitate asociată	Cotă parte teren UI	Mod de dobândire	Act juridic			Obs. privitoare la proprietar
Nume / Denumire	Iniţiala tatălui	Prenume								Tip act	Nr. act / data	Emitent	
LUNGU	M	IOAN	1	11.04.1921	Loc. Mogosesti-Siret, UAT. Mogoşeşti-Siret, Jud. Iași	1/1	160453		Reconstituire	act administrativ	94502 / 10.05.1994	CJPSDDPAT IA ȘI	
BLAGA		CATINCA	1		Loc. Mogosesti-Siret, UAT. Mogoşeşti-Siret, Jud. Iași								LIPSĂ CNP
CÎMPEANU		AGURITA	1		Loc. Mogosesti-Siret, UAT. Mogoşeşti-Siret, Jud. Iași								LIPSĂ CNP
LUCA		PAULINA	1		Loc. Mogosesti-Siret, UAT. Mogoşeşti-Siret, Jud. Iași								LIPSĂ CNP
MOLDOVEANU		ELENA	1		Loc. Mogosesti-Siret, UAT. Mogoşeşti-Siret, Jud. Iași								LIPSĂ CNP

3. SARCINI / DEZMEMBRĂMINTE

Titular			Data naşterii / CUI	Domiciliu / Sediu	Tipul sarcinii sau al dezmembrămintelor dreptului de proprietate	Cota parte	Identificator entitate asociată	Act juridic			Valoare ipotecă	Tip monedă
Nume / Denumire	Iniţiala tatălui	Prenume						Tip act	Nr. act / data	Emitent		
-	-	-	-	-	-	-	-	-	-	-	-	-

4. NOTĂRI, PROCESE, INTERDICŢII

Tipul notării	Tip act	Nr. act/ data	Emitent	Identificator entitate asociată
-	-	-		-

5. OBSERVAŢII

Imobil împrejmuit/ neîmprejmuit	Imobil contestat/ necontestat	Alte observaţii
Neîmprejmuit		DIFERENȚA DE SUPRAFAȚĂ DE 483 MP SE REGĂSE ȘTE LA ID 160304, DIFERENȚA DE SUPRAFAȚĂ DE 747 MP SE REGĂSE ȘTE LA ID 160285 ȘI DIFERENȚA DE SUPRAFAȚĂ DE 1252 MP SE REGĂSE ȘTE LA ID 160426. CONFORM PLANULUI CADASTRAL SUPRAPUS PESTE MĂSURĂTORI IMOBILUL SE REGĂSE ȘTE ÎN TARLAUA 33, PARCELA A319/1

Persoană Fizică Autorizată de ANCPI să execute lucrări de cadastru, geodezie și cartografie
CERTIFICAT DE AUTORIZARE
Seria RO-B-J
Nr. 17677/20.02.2020
S.C. TOTAL BUSINESS LAND S.R.L.

REGISTRUL CADASTRAL AL IMOBILELOR

ANEXA Nr. 2

UAT Mogoşeşti-Siret
Zonă cooperativizată (Co)

Sector cadastral nr. 16

1. DESCRIEREA IMOBILULUI

DATE TEREN											DATE CONSTRUCŢII					
Identificator teren	Adresă imobil	Număr cadastral	Nr. CF	Suprafaţa măsurată	Intravilan / extra.(I/E)	Nr. top.	Nr. tarla	Nr. parcelă	Categorie folosinţă	Suprafaţă parcelă	Identificator construcţie	Cod grupă destinaţie	Suprafaţa construită	Nr. niveluri	Nr. CF	Constr. cu acte (DA/NU)
160454	Extravilan, UAT. Mogoşeşti-Siret, Jud. Iași; (Tarla: 32, Parcela: 311/59)			1678	E		32	311/59	A	1678						

2. PROPRIETATEA / POSESIA

Titularul dreptului / posesiei			Proprietar=1 / Posesor=0	Data naşterii / CUI	Domiciliu / Sediu	Cota parte	Identificator entitate asociată	Cotă parte teren UI	Mod de dobândire	Act juridic			Obs. privitoare la proprietar
Nume / Denumire	Iniţiala tatălui	Prenume								Tip act	Nr. act / data	Emitent	
MINDRU	V	CONSTANTIN	1		Loc. Mogosesti-Siret, UAT. Mogoşeşti-Siret, Jud. Iași	1/1	160454		Reconstituire	act administrativ	94201 / 01.02.1994	CJPSDDPAT IA ȘI	LIPSĂ CNP

3. SARCINI / DEZMEMBRĂMINTE

Titular			Data naşterii / CUI	Domiciliu / Sediu	Tipul sarcinii sau al dezmembrămintelor dreptului de proprietate	Cota parte	Identificator entitate asociată	Act juridic			Valoare ipotecă	Tip monedă
Nume / Denumire	Iniţiala tatălui	Prenume						Tip act	Nr. act / data	Emitent		
-	-	-	-	-	-	-	-	-	-	-	-	-

4. NOTĂRI, PROCESE, INTERDICŢII

Tipul notării	Tip act	Nr. act/ data	Emitent	Identificator entitate asociată
-	-	-	-	-

5. OBSERVAŢII

Imobil împrejmuit/ neîmprejmuit	Imobil contestat/ necontestat	Alte observaţii
Neîmprejmuit		DIFERENȚA DE SUPRAFAȚĂ DE 746 MP SE REGĂSE ȘTE LA ID 160303, DIFERENȚA DE SUPRAFAȚĂ DE 951 MP SE REGĂSE ȘTE LA ID 160286 ȘI DIFERENȚA DE SUPRAFAȚĂ DE 1725 MP SE REGĂSE ȘTE LA ID 160425. CONFORM PLANULUI CADASTRAL SUPRAPUS PESTE MĂSURĂTORI IMOBILUL SE REGĂSE ȘTE ÎN TARLAUA 38, PARCELA A319/1

Persoană Fizică Autorizată de OCPI pentru lucrări de cadastru, geodezie și cartografie
CERTIFICAT DE AUTORIZARE
Seria RO-B-J
Nr. 1767/20.02.2020
S.C. TOTAL BUSINESS LAND S.R.L.
Clasa I

REGISTRUL CADASTRAL AL IMOBILELOR

ANEXA Nr. 2

UAT Mogoşeşti-Siret
Zonă cooperativizată (Co)

Sector cadastral nr. 16

1. DESCRIEREA IMOBILULUI

DATE TEREN											DATE CONSTRUCŢII					
Identificator teren	Adresă imobil	Număr cadastral	Nr. CF	Suprafaţa măsurată	Intravilan / extra.(I/E)	Nr. top.	Nr. tarla	Nr. parcelă	Categorie folosinţă	Suprafaţă parcelă	Identificator construcţie	Cod grupă destinaţie	Suprafaţa construită	Nr. niveluri	Nr. CF	Constr. cu acte (DA/NU)
160455	Extravilan, UAT. Mogoşeşti-Siret, Jud. Iași; (Tarla: 32, Parcela: 311/121)			2138	E		32	311/121	A	2138						

2. PROPRIETATEA / POSESIA

Titularul dreptului / posesiei			Proprietar=1 / Posesor=0	Data naşterii / CUI	Domiciliu / Sediu	Cota parte	Identificator entitate asociată	Cotă parte teren UI	Mod de dobândire	Act juridic			Obs. privitoare la proprietar
Nume / Denumire	Iniţiala tatălui	Prenume								Tip act	Nr. act / data	Emitent	
BENEA	I	IOAN	1		Loc. Mogosesti-Siret, UAT. Mogoşeşti-Siret, Jud. Iași	1/1	160455		Reconstituire	act administrativ	93861 / 28.04.1993	CJPSDDPAT IASI	LIPSA CNP
BENEA		GHEORGHE			Loc. Tecuci, Str. 1 DCEMBRIE 1918, Nr.42B, Bl.M2, Ap.29, UAT. Tecuci, Jud. Galați		160455			act notarial	122 / 04.05.2005	NP ZAHARIA CAMELIA-MANUELA	LIPSĂ CNP

3. SARCINI / DEZMEMBRĂMINTE

Titular			Data naşterii / CUI	Domiciliu / Sediu	Tipul sarcinii sau al dezmembrămintelor dreptului de proprietate	Cota parte	Identificator entitate asociată	Act juridic			Valoare ipotecă	Tip monedă
Nume / Denumire	Iniţiala tatălui	Prenume						Tip act	Nr. act / data	Emitent		
-	-	-	-	-	-	-	-	-	-	-	-	-

4. NOTĂRI, PROCESE, INTERDICŢII

Tipul notării	Tip act	Nr. act/ data	Emitent	Identificator entitate asociată
SE NOTEAZA EXISTENTA CERTIFICATULUI DE MOSTENITOR NR 122/04.05.2005 EMIS DE NP ZAHARIA CAMELIA-MANUELA	act notarial	122 / 04.05.2005	NP ZAHARIA CAMELIA-MANUELA	160455

5. OBSERVAŢII

Imobil împrejmuit/ neîmprejmuit	Imobil contestat/ necontestat	Alte observaţii
Neîmprejmuit		DIFERENȚA DE SUPRAFAȚĂ DE 1085 MP SE REGĂSEȘTE LA ID 160302, DIFERENȚA DE SUPRAFAȚĂ DE 1081 MP SE REGĂSEȘTE LA ID 160287 ȘI DIFERENȚA DE SUPRAFAȚĂ DE 2196 MP SE REGĂSEȘTE LA ID 160424. CONFORM PLANULUI CADASTRAL SUPRAPUS PESTE MĂSURĂTORI IMOBILUL SE REGĂSEȘTE ÎN TARLAUA 33, PARCELA A310/1

REGISTRUL CADASTRAL AL IMOBILELOR

ANEXA Nr. 2

UAT Mogoşeşti-Siret
Zonă cooperativizată (Co)

Sector cadastral nr. 16

1. DESCRIEREA IMOBILULUI

DATE TEREN											DATE CONSTRUCŢII					
Identificator teren	Adresă imobil	Număr cadastral	Nr. CF	Suprafaţa măsurată	Intravilan / extra.(I/E)	Nr. top.	Nr. tarla	Nr. parcelă	Categorie folosinţă	Suprafaţă parcelă	Identificator construcţie	Cod grupă destinaţie	Suprafaţa construită	Nr. niveluri	Nr. CF	Constr. cu acte (DA/NU)
160456	Extravilan, UAT. Mogoşeşti-Siret, Jud. Iaşi; (Tarla: 30, Parcela: 304)			2561	E		30	304	A	2561						

2. PROPRIETATEA / POSESIA

Titularul dreptului / posesiei			Proprietar=1 / Posesor=0	Data naşterii / CUI	Domiciliu / Sediu	Cota parte	Identificator entitate asociată	Cotă parte teren UI	Mod de dobândire	Act juridic			Obs. privitoare la proprietar
Nume / Denumire	Iniţiala tatălui	Prenume								Tip act	Nr. act / data	Emitent	
LUNGU	GH	GHEORGHE	1		Loc. Mogosesti-Siret, UAT. Mogoşeşti-Siret, Jud. Iași	1/1	160456		Reconstituire	act administrativ	93815 / 17.06.1992	CJPSDDPAT IA ȘI	LIPSĂ CNP
LABĂU	GH	MARIA	1		Loc. Mogosesti-Siret, UAT. Mogoşeşti-Siret, Jud. Iași								LIPSĂ CNP
LUNGU	GH	CATINCA	1		Loc. Mogosesti-Siret, UAT. Mogoşeşti-Siret, Jud. Iași								LIPSĂ CNP
MIHOCI	GH	RARIȚA	1		Loc. Mogosesti-Siret, UAT. Mogoşeşti-Siret, Jud. Iași								LIPSĂ CNP
LUNGU	GH	LEON	1		Loc. Mogosesti-Siret, UAT. Mogoşeşti-Siret, Jud. Iași								LIPSĂ CNP
LUNGU	GH	MIHAI	1		Loc. Mogosesti-Siret, UAT. Mogoşeşti-Siret, Jud. Iași								LIPSĂ CNP

3. SARCINI / DEZMEMBRĂMINTE

Titular			Data naşterii / CUI	Domiciliu / Sediu	Tipul sarcinii sau al dezmembrămintelor dreptului de proprietate	Cota parte	Identificator entitate asociată	Act juridic			Valoare ipotecă	Tip monedă
Nume / Denumire	Iniţiala tatălui	Prenume						Tip act	Nr. act / data	Emitent		
-	-	-	-	-	-	-	-	-	-	-	-	-

4. NOTĂRI, PROCESE, INTERDICŢII

Tipul notării	Tip act	Nr. act/ data	Emitent	Identificator entitate asociată
-	-	-		-

Persoană Fizică Autorizată de ANCPI să execute lucrări de cadastru, geodezie și cartografie
CERTIFICAT DE AUTORIZARE
Seria RO-B-J Nr. 1787/20.02.2020
S.C. TOTAL BUSINESS LAND S.R.L.
Clasa I

5. OBSERVAŢII		
Imobil împrejmuit/ neîmprejmuit	Imobil contestat/ necontestat	Alte observaţii
Neîmprejmuit		DIFERENȚA DE SUPRAFAȚĂ DE 3377 MP SE REGĂSE ȘTE LA ID 160301, DIFERENȚA DE SUPRAFAȚĂ DE 1846 MP SE REGĂSE ȘTE LA ID 160288 ȘI DIFERENȚA DE SUPRAFAȚĂ DE 3916 MP SE REGĂSE ȘTE LA ID 160423. CONFORM PLANULUI CADASTRAL SUPRAPUS PESTE MĂSURĂTORI IMOBILUL SE REGĂSE ȘTE ÎN TARLAUA 33, PARCELA A319/1.

REGISTRUL CADASTRAL AL IMOBILELOR

ANEXA Nr. 2

UAT Mogoşeşti-Siret
Zonă cooperativizată (Co)

Sector cadastral nr. 16

1. DESCRIEREA IMOBILULUI

DATE TEREN											DATE CONSTRUCŢII					
Identificator teren	Adresă imobil	Număr cadastral	Nr. CF	Suprafaţa măsurată	Intravilan / extra.(I/E)	Nr. top.	Nr. tarla	Nr. parcelă	Categorie folosinţă	Suprafaţă parcelă	Identificator construcţie	Cod grupă destinaţie	Suprafaţa construită	Nr. niveluri	Nr. CF	Constr. cu acte (DA/NU)
160457	Extravilan, UAT. Mogoşeşti-Siret, Jud. Iași; (Tarla: 30, Parcela: 304/22)			1770	E		30	304/22	A	1770						

2. PROPRIETATEA / POSESIA

Titularul dreptului / posesiei			Proprietar=1 / Posesor=0	Data naşterii / CUI	Domiciliu / Sediu	Cota parte	Identificator entitate asociată	Cotă parte teren UI	Mod de dobândire	Act juridic			Obs. privitoare la proprietar
Nume / Denumire	Iniţiala tatălui	Prenume								Tip act	Nr. act / data	Emitent	
LUNGU	GH	LEON	1		Loc. Mogosesti-Siret, UAT. Mogoşeşti-Siret, Jud. Iași	1/1	160457		Reconstituire	act administrativ	93937 / 31.08.1993	CJPSDDPAT IA ȘI	LIPSĂ CNP

3. SARCINI / DEZMEMBRĂMINTE

Titular			Data naşterii / CUI	Domiciliu / Sediu	Tipul sarcinii sau al dezmembrămintelor dreptului de proprietate	Cota parte	Identificator entitate asociată	Act juridic			Valoare ipotecă	Tip monedă
Nume / Denumire	Iniţiala tatălui	Prenume						Tip act	Nr. act / data	Emitent		
-	-	-	-	-	-	-	-	-	-	-	-	-

4. NOTĂRI, PROCESE, INTERDICŢII

Tipul notării	Tip act	Nr. act/ data	Emitent	Identificator entitate asociată
-	-	-	-	-

5. OBSERVAŢII

Imobil împrejmuit/ neîmprejmuit	Imobil contestat/ necontestat	Alte observaţii
Neîmprejmuit		DIFERENȚA DE SUPRAFAȚĂ DE 1301 MP SE REGĂSE ȘTE LA ID 160300, DIFERENȚA DE SUPRAFAȚĂ DE 511 MP SE REGĂSE ȘTE LA ID 160289 ȘI DIFERENȚA DE SUPRAFAȚĂ DE 1818 MP SE REGĂSE ȘTE LA ID 160422. CONFORM PLANULUI CADASTRAL SUPRAPUS PESTE MĂSURĂTORI IMOBILUL SE REGĂSE ȘTE ÎN TARLAUA 33, PARCELA A319/1

Persoană Fizică Autorizată de ANCPI a executa lucrări de cadastru, geodezie și cartografie
CERTIFICAT DE AUTORIZARE
Seria RO-B-J
Nr. 1767/20.02.2020
S.C. TOTAL BUSINESS LAND S.R.L.
Clasa I

REGISTRUL CADASTRAL AL IMOBILELOR

ANEXA Nr. 2

UAT Mogoşeşti-Siret
Zonă cooperativizată (Co)

Sector cadastral nr. 16

1. DESCRIEREA IMOBILULUI

DATE TEREN											DATE CONSTRUCŢII					
Identificator teren	Adresă imobil	Număr cadastral	Nr. CF	Suprafaţa măsurată	Intravilan / extra.(I/E)	Nr. top.	Nr. tarla	Nr. parcelă	Categorie folosinţă	Suprafaţă parcelă	Identificator construcţie	Cod grupă destinaţie	Suprafaţa construită	Nr. niveluri	Nr. CF	Constr. cu acte (DA/NU)
160458	Extravilan, UAT. Mogoşeşti-Siret, Jud. Iași; (Tarla: 32, Parcela: 311/65)			1769	E		32	311/65	A	1769						

2. PROPRIETATEA / POSESIA

Titularul dreptului / posesiei			Proprietar=1 / Posesor=0	Data naşterii / CUI	Domiciliu / Sediu	Cota parte	Identificator entitate asociată	Cotă parte teren UI	Mod de dobândire	Act juridic			Obs. privitoare la proprietar
Nume / Denumire	Iniţiala tatălui	Prenume								Tip act	Nr. act / data	Emitent	
BETE	GH	GHEORGHE	1		Loc. Mogosesti-Siret, UAT. Mogoşeşti-Siret, Jud. Iași	1/1	160458		Reconstituire	act administrativ	94302 / 28.02.1994	CJPSDDPAT IA ȘI	LIPSĂ CNP

3. SARCINI / DEZMEMBRĂMINTE

Titular			Data naşterii / CUI	Domiciliu / Sediu	Tipul sarcinii sau al dezmembrămintelor dreptului de proprietate	Cota parte	Identificator entitate asociată	Act juridic			Valoare ipotecă	Tip monedă
Nume / Denumire	Iniţiala tatălui	Prenume						Tip act	Nr. act / data	Emitent		
-	-	-	-	-	-	-	-	-	-	-	-	-

4. NOTĂRI, PROCESE, INTERDICŢII

Tipul notării	Tip act	Nr. act/ data	Emitent	Identificator entitate asociată
-	-	-	-	-

5. OBSERVAŢII

Imobil împrejmuit/ neîmprejmuit	Imobil contestat/ necontestat	Alte observaţii
Neîmprejmuit		DIFERENȚA DE SUPRAFAȚĂ DE 1400 MP SE REGĂSE ȘTE LA ID 160299, DIFERENȚA DE SUPRAFAȚĂ DE 414 MP SE REGĂSE ȘTE LA ID 160290 ȘI DIFERENȚA DE SUPRAFAȚĂ DE 1817 MP SE REGĂSE ȘTE LA ID 160421. CONFORM PLANULUI CADASTRAL SUPRAPUS PESTE MĂSURĂTORI IMOBILUL SE REGĂSE ȘTE ÎN TARLAUA 38, PARCELA A319/1

Persoană Fizică Autorizată de OCPI pentru lucrări de cadastru, geodezie și cartografie
CERTIFICAT DE AUTORIZARE
Seria RO-B-J
Nr. 1767/20.02.2020
S.C. TOTAL BUSINESS LAND S.R.L.
Clasa I

REGISTRUL CADASTRAL AL IMOBILELOR

ANEXA Nr. 2

UAT Mogoşeşti-Siret
Zonă cooperativizată (Co)

Sector cadastral nr. 16

1. DESCRIEREA IMOBILULUI

DATE TEREN											DATE CONSTRUCŢII					
Identificator teren	Adresă imobil	Număr cadastral	Nr. CF	Suprafaţa măsurată	Intravilan / extra.(I/E)	Nr. top.	Nr. tarla	Nr. parcelă	Categorie folosinţă	Suprafaţă parcelă	Identificator construcţie	Cod grupă destinaţie	Suprafaţa construită	Nr. niveluri	Nr. CF	Constr. cu acte (DA/NU)
160459	Extravilan, UAT. Mogoşeşti-Siret, Jud. Iași; (Tarla: 32, Parcela: 311/66)			1637	E		32	311/66	A	1637						

2. PROPRIETATEA / POSESIA

Titularul dreptului / posesiei			Proprietar=1 / Posesor=0	Data naşterii / CUI	Domiciliu / Sediu	Cota parte	Identificator entitate asociată	Cotă parte teren UI	Mod de dobândire	Act juridic			Obs. privitoare la proprietar
Nume / Denumire	Iniţiala tatălui	Prenume								Tip act	Nr. act / data	Emitent	
MĂGURENU	C	IOAN	1		Loc. Mogosesti-Siret, UAT. Mogoşeşti-Siret, Jud. Iași	1/1	160459		Reconstituire	act administrativ	94002 / 20.09.1993	CJPSDDPAT IA ȘI	LIPSĂ CNP

3. SARCINI / DEZMEMBRĂMINTE

Titular			Data naşterii / CUI	Domiciliu / Sediu	Tipul sarcinii sau al dezmembrămintelor dreptului de proprietate	Cota parte	Identificator entitate asociată	Act juridic			Valoare ipotecă	Tip monedă
Nume / Denumire	Iniţiala tatălui	Prenume						Tip act	Nr. act / data	Emitent		
-	-	-	-	-	-	-	-	-	-	-	-	-

4. NOTĂRI, PROCESE, INTERDICŢII

Tipul notării	Tip act	Nr. act/ data	Emitent	Identificator entitate asociată
-	-	-	-	-

5. OBSERVAŢII

Imobil împrejmuit/ neîmprejmuit	Imobil contestat/ necontestat	Alte observaţii
Neîmprejmuit		DIFERENȚA DE SUPRAFAȚĂ DE 1384 MP SE REGĂSE ȘTE LA ID 160298, DIFERENȚA DE SUPRAFAȚĂ DE 297 MP SE REGĂSE ȘTE LA ID 160291 ȘI DIFERENȚA DE SUPRAFAȚĂ DE 1682 MP SE REGĂSE ȘTE LA ID 160420. CONFORM PLANULUI CADASTRAL SUPRAPUS PESTE MĂSURĂTORI IMOBILUL SE REGĂSE ȘTE ÎN TARLAUA 33, PARCELA A319/1

Persoană Fizică Autorizată de OCPI pentru lucrări de cadastru, geodezie și cartografie
CERTIFICAT DE AUTORIZARE
Seria RO-B-J
Nr. 1767/20.02.2020
S.C. TOTAL BUSINESS LAND S.R.L.
Clasa I

REGISTRUL CADASTRAL AL IMOBILELOR

ANEXA Nr. 2

UAT Mogoşeşti-Siret
Zonă cooperativizată (Co)

Sector cadastral nr. 16

1. DESCRIEREA IMOBILULUI

DATE TEREN											DATE CONSTRUCŢII					
Identificator teren	Adresă imobil	Număr cadastral	Nr. CF	Suprafaţa măsurată	Intravilan / extra.(I/E)	Nr. top.	Nr. tarla	Nr. parcelă	Categorie folosinţă	Suprafaţă parcelă	Identificator construcţie	Cod grupă destinaţie	Suprafaţa construită	Nr. niveluri	Nr. CF	Constr. cu acte (DA/NU)
160460	Extravilan, UAT. Mogoşeşti-Siret, Jud. Iași; (Tarla: 32, Parcela: 311/26)			1636	E		32	311/26	A	1636						

2. PROPRIETATEA / POSESIA

Titularul dreptului / posesiei			Proprietar=1 / Posesor=0	Data naşterii / CUI	Domiciliu / Sediu	Cota parte	Identificator entitate asociată	Cotă parte teren UI	Mod de dobândire	Act juridic			Obs. privitoare la proprietar
Nume / Denumire	Iniţiala tatălui	Prenume								Tip act	Nr. act / data	Emitent	
POPA		MARIA	1		Loc. Mogosesti-Siret, UAT. Mogoşeşti-Siret, Jud. Iași	1/1	160460		Reconstituire	act administrativ	93959 / 14.09.1993	CJPSDDPAT IA ȘI	LIPSĂ CNP

3. SARCINI / DEZMEMBRĂMINTE

Titular			Data naşterii / CUI	Domiciliu / Sediu	Tipul sarcinii sau al dezmembrămintelor dreptului de proprietate	Cota parte	Identificator entitate asociată	Act juridic			Valoare ipotecă	Tip monedă
Nume / Denumire	Iniţiala tatălui	Prenume						Tip act	Nr. act / data	Emitent		
-	-	-	-	-	-	-	-	-	-	-	-	-

4. NOTĂRI, PROCESE, INTERDICŢII

Tipul notării	Tip act	Nr. act/ data	Emitent	Identificator entitate asociată
-	-	-	-	-

5. OBSERVAŢII

Imobil împrejmuit/ neîmprejmuit	Imobil contestat/ necontestat	Alte observaţii
Neîmprejmuit		DIFERENȚA DE SUPRAFAȚĂ DE 1469 MP SE REGĂSE ȘTE LA ID 160297, DIFERENȚA DE SUPRAFAȚĂ DE 214 MP SE REGĂSE ȘTE LA ID 160292 ȘI DIFERENȚA DE SUPRAFAȚĂ DE 1681 MP SE REGĂSE ȘTE LA ID 160419. CONFORM PLANULUI CADASTRAL SUPRAPUS PESTE MĂSURĂTORI IMOBILUL SE REGĂSE ȘTE ÎN TARLAUA 33, PARCELA A319/1

Persoană Fizică Autorizată de Oficiul de Cadastru, Geodezie și Cartografie
CERTIFICAT DE AUTORIZARE
Seria RO-B-J
Nr. 1767/20.02.2020
S.C. TOTAL BUSINESS LAND S.R.L.
Clasa I

REGISTRUL CADASTRAL AL IMOBILELOR

ANEXA Nr. 2

UAT Mogoşeşti-Siret
Zonă cooperativizată (Co)

Sector cadastral nr. 16

1. DESCRIEREA IMOBILULUI

DATE TEREN											DATE CONSTRUCŢII					
Identificator teren	Adresă imobil	Număr cadastral	Nr. CF	Suprafaţa măsurată	Intravilan / extra.(I/E)	Nr. top.	Nr. tarla	Nr. parcelă	Categorie folosinţă	Suprafaţă parcelă	Identificator construcţie	Cod grupă destinaţie	Suprafaţa construită	Nr. niveluri	Nr. CF	Constr. cu acte (DA/NU)
160461	Extravilan, UAT. Mogoşeşti-Siret, Jud. Iași; (Tarla: 32, Parcela: 311/68)			2225	E		32	311/68	A	2225						

2. PROPRIETATEA / POSESIA

Titularul dreptului / posesiei			Proprietar=1 / Posesor=0	Data naşterii / CUI	Domiciliu / Sediu	Cota parte	Identificator entitate asociată	Cotă parte teren UI	Mod de dobândire	Act juridic			Obs. privitoare la proprietar
Nume / Denumire	Iniţiala tatălui	Prenume								Tip act	Nr. act / data	Emitent	
BENEA	A	GHEORGHE	1		Loc. Mogosesti-Siret, UAT. Mogoşeşti-Siret, Jud. Iași	1/1	160461		Reconstituire	act administrativ	94000 / 20.09.1993	CJPSDDPAT IA ȘI	LIPSA CNP
LUPU	A	MARIA	1		Loc. Mogosesti-Siret, UAT. Mogoşeşti-Siret, Jud. Iași								LIPSĂ CNP
DOBO Ș	V	ANA	1		Loc. Mogosesti-Siret, UAT. Mogoşeşti-Siret, Jud. Iași								LIPSĂ CNP
CHIRICHE Ș		CLARA	1		Loc. Mogosesti-Siret, UAT. Mogoşeşti-Siret, Jud. Iași								LIPSĂ CNP

3. SARCINI / DEZMEMBRĂMINTE

Titular			Data naşterii / CUI	Domiciliu / Sediu	Tipul sarcinii sau al dezmembrămintelor dreptului de proprietate	Cota parte	Identificator entitate asociată	Act juridic			Valoare ipotecă	Tip monedă
Nume / Denumire	Iniţiala tatălui	Prenume						Tip act	Nr. act / data	Emitent		
-	-	-	-	-	-	-	-	-	-	-	-	-

4. NOTĂRI, PROCESE, INTERDICŢII

Tipul notării	Tip act	Nr. act/ data	Emitent	Identificator entitate asociată
-	-	-	-	-

5. OBSERVAŢII

Imobil împrejmuit/ neîmprejmuit	Imobil contestat/ necontestat	Alte observaţii
Neîmprejmuit		DIFERENȚA DE SUPRAFAȚĂ DE 2134 MP SE REGĂSE ȘTE LA ID 160296, DIFERENȚA DE SUPRAFAȚĂ DE 157 MP SE REGĂSE ȘTE LA ID 160293 ȘI DIFERENȚA DE SUPRAFAȚĂ DE 2284 MP SE REGĂSE ȘTE LA ID 160418. CONFORM PLANULUI CADASTRAL SUPRAPUS PESTE MĂSURĂTORI IMOBILUL SE REGĂSE ȘTE ÎN TARLAUA 33, PARCELA A319/1

Societatea Fizică Autorizată de ANCPI să execute lucrări de cadastru, geodezie și cartografie
CERTIFICAT DE AUTORIZARE
Seria RO-B-J
Nr. 1767/20.02.2020
S.C. TOTAL BUSINESS LAND S.R.L.
Clasa I

REGISTRUL CADASTRAL AL IMOBILELOR

ANEXA Nr. 2

UAT Mogoşeşti-Siret
Zonă cooperativizată (Co)

Sector cadastral nr. 16

1. DESCRIEREA IMOBILULUI

DATE TEREN											DATE CONSTRUCŢII					
Identificator teren	Adresă imobil	Număr cadastral	Nr. CF	Suprafaţa măsurată	Intravilan / extra.(I/E)	Nr. top.	Nr. tarla	Nr. parcelă	Categorie folosinţă	Suprafaţă parcelă	Identificator construcţie	Cod grupă destinaţie	Suprafaţa construită	Nr. niveluri	Nr. CF	Constr. cu acte (DA/NU)
160462	Extravilan, UAT. Mogoşeşti-Siret, Jud. Iași; (Tarla: 31, Parcela: 389/69)			4908	E		31	389/69	A	4908						

2. PROPRIETATEA / POSESIA

Titularul dreptului / posesiei			Proprietar=1 / Posesor=0	Data naşterii / CUI	Domiciliu / Sediu	Cota parte	Identificator entitate asociată	Cotă parte teren UI	Mod de dobândire	Act juridic			Obs. privitoare la proprietar
Nume / Denumire	Iniţiala tatălui	Prenume								Tip act	Nr. act / data	Emitent	
VASILOVICI	L	IOAN	1		Loc. Mogosesti-Siret, UAT. Mogoşeşti-Siret, Jud. Iași	1/1	160462		Reconstituire	act administrativ	95694 / 05.12.2002	CJPSDDPAT IA ȘI	LIPSĂ CNP

3. SARCINI / DEZMEMBRĂMINTE

Titular			Data naşterii / CUI	Domiciliu / Sediu	Tipul sarcinii sau al dezmembrămintelor dreptului de proprietate	Cota parte	Identificator entitate asociată	Act juridic			Valoare ipotecă	Tip monedă
Nume / Denumire	Iniţiala tatălui	Prenume						Tip act	Nr. act / data	Emitent		
-	-	-	-	-	-	-	-	-	-	-	-	-

4. NOTĂRI, PROCESE, INTERDICŢII

Tipul notării	Tip act	Nr. act/ data	Emitent	Identificator entitate asociată
-	-	-	-	-

5. OBSERVAŢII

Imobil împrejmuit/ neîmprejmuit	Imobil contestat/ necontestat	Alte observaţii
Neîmprejmuit		DIFERENȚA DE SUPRAFAȚĂ DE 11919 MP SE REGĂSE ȘTE LA ID 160295, DIFERENȚA DE SUPRAFAȚĂ DE 21 MP SE REGĂSE ȘTE LA ID 160294 ȘI DIFERENȚA DE SUPRAFAȚĂ DE 8152 MP SE REGĂSE ȘTE LA ID 160417. CONFORM PLANULUI CADASTRAL SUPRAPUS PESTE MĂSURĂTORI IMOBILUL SE REGĂSE ȘTE ÎN TARLAUA 33, PARCELA A319/1

Persoană Fizică Autorizată de ANCPI - Birou de cadastru, geodezie și cartografie
CERTIFICAT DE AUTORIZARE
Seria RO-B-J
Nr. 1767/20.02.2020
S.C. TOTAL BUSINESS LAND S.R.L.
Clasa I

REGISTRUL CADASTRAL AL IMOBILELOR

ANEXA Nr. 2

UAT Mogoşeşti-Siret
Zonă cooperativizată (Co)

Sector cadastral nr. 16

1. DESCRIEREA IMOBILULUI

DATE TEREN											DATE CONSTRUCŢII					
Identificator teren	Adresă imobil	Număr cadastral	Nr. CF	Suprafaţa măsurată	Intravilan / extra.(I/E)	Nr. top.	Nr. tarla	Nr. parcelă	Categorie folosinţă	Suprafaţă parcelă	Identificator construcţie	Cod grupă destinaţie	Suprafaţa construită	Nr. niveluri	Nr. CF	Constr. cu acte (DA/NU)
160463	Extravilan, UAT. Mogoşeşti-Siret, Jud. Iași; (Tarla: 30, Parcela: 311/70)			1675	E		30	311/70	A	1675						

2. PROPRIETATEA / POSESIA

Titularul dreptului / posesiei			Proprietar=1 / Posesor=0	Data naşterii / CUI	Domiciliu / Sediu	Cota parte	Identificator entitate asociată	Cotă parte teren UI	Mod de dobândire	Act juridic			Obs. privitoare la proprietar
Nume / Denumire	Iniţiala tatălui	Prenume								Tip act	Nr. act / data	Emitent	
DĂMOC	GI	PETRU	1		Loc. Mogosesti-Siret, UAT. Mogoşeşti-Siret, Jud. Iași	1/1	160463		Reconstituire	act administrativ	95608 / 22.08.2002	CJPSDDPAT IA ȘI	LIPSĂ CNP

3. SARCINI / DEZMEMBRĂMINTE

Titular			Data naşterii / CUI	Domiciliu / Sediu	Tipul sarcinii sau al dezmembrămintelor dreptului de proprietate	Cota parte	Identificator entitate asociată	Act juridic			Valoare ipotecă	Tip monedă
Nume / Denumire	Iniţiala tatălui	Prenume						Tip act	Nr. act / data	Emitent		
-	-	-	-	-	-	-	-	-	-	-	-	-

4. NOTĂRI, PROCESE, INTERDICŢII

Tipul notării	Tip act	Nr. act/ data	Emitent	Identificator entitate asociată
-	-	-	-	-

5. OBSERVAŢII

Imobil împrejmuit/ neîmprejmuit	Imobil contestat/ necontestat	Alte observaţii
Neîmprejmuit		DIFERENȚA DE SUPRAFAȚĂ DE 6866 MP SE REGĂSEȘTE LA ID 160309 ȘI DIFERENȚA DE SUPRAFAȚĂ DE 4559 MP SE REGĂSEȘTE LA ID 160416. CONFORM PLANULUI CADASTRAL SUPRAPUS PESTE MĂSURĂTORI IMOBILUL SE REGĂSEȘTE ÎN TARLAUA 33, PARCELA A319/1

Persoană Fizică Autorizată de ANCPI să execute lucrări de cadastru, geodezie și cartografie
CERTIFICAT DE AUTORIZARE
Seria RO-B-J
Nr. 1767/20.02.2020
S.C. TOTAL BUSINESS LAND S.R.L.
Clasa I

REGISTRUL CADASTRAL AL IMOBILELOR

ANEXA Nr. 2

UAT Mogoşeşti-Siret
Zonă cooperativizată (Co)

Sector cadastral nr. 16

1. DESCRIEREA IMOBILULUI

DATE TEREN											DATE CONSTRUCŢII					
Identificator teren	Adresă imobil	Număr cadastral	Nr. CF	Suprafaţa măsurată	Intravilan / extra.(I/E)	Nr. top.	Nr. tarla	Nr. parcelă	Categorie folosinţă	Suprafaţă parcelă	Identificator construcţie	Cod grupă destinaţie	Suprafaţa construită	Nr. niveluri	Nr. CF	Constr. cu acte (DA/NU)
160464	Extravilan, UAT. Mogoşeşti-Siret, Jud. Iași; (Tarla: 32, Parcela: 311/100)			1772	E		32	311/100	A	1772						

2. PROPRIETATEA / POSESIA

Titularul dreptului / posesiei			Proprietar=1 / Posesor=0	Data naşterii / CUI	Domiciliu / Sediu	Cota parte	Identificator entitate asociată	Cotă parte teren UI	Mod de dobândire	Act juridic			Obs. privitoare la proprietar
Nume / Denumire	Iniţiala tatălui	Prenume								Tip act	Nr. act / data	Emitent	
MARIAN	GH	MARIA	1		Loc. Mogosesti-Siret, UAT. Mogoşeşti-Siret, Jud. Iași	1/1	160464		Reconstituire	act administrativ	95596 / 16.08.2002	CJPSDDPAT IA ȘI	LIPSĂ CNP

3. SARCINI / DEZMEMBRĂMINTE

Titular			Data naşterii / CUI	Domiciliu / Sediu	Tipul sarcinii sau al dezmembrămintelor dreptului de proprietate	Cota parte	Identificator entitate asociată	Act juridic			Valoare ipotecă	Tip monedă
Nume / Denumire	Iniţiala tatălui	Prenume						Tip act	Nr. act / data	Emitent		
-	-	-	-	-	-	-	-	-	-	-	-	-

4. NOTĂRI, PROCESE, INTERDICŢII

Tipul notării	Tip act	Nr. act/ data	Emitent	Identificator entitate asociată
-	-	-	-	-

5. OBSERVAŢII

Imobil împrejmuit/ neîmprejmuit	Imobil contestat/ necontestat	Alte observaţii
Neîmprejmuit		DIFERENȚA DE SUPRAFAȚĂ DE 1411 MP SE REGĂSE ȘTE LA ID 160310 ȘI DIFERENȚA DE SUPRAFAȚĂ DE 1817 MP SE REGĂSE ȘTE LA ID 160415. CONFORM PLANULUI CADASTRAL SUPRAPUS PESTE MĂSURĂTORI IMOBILUL SE REGĂSE ȘTE ÎN TARLAUA 33, PARCELA A319/1

Persoană Fizică Autorizată de ANCPI să execute lucrări de cadastru, geodezie și cartografie
CERTIFICAT DE AUTORIZARE
Seria RO-B-J
Nr. 1767/20.02.2020
S.C. TOTAL BUSINESS LAND S.R.L.
Clasa I

REGISTRUL CADASTRAL AL IMOBILELOR

ANEXA Nr. 2

UAT Mogoşeşti-Siret
Zonă cooperativizată (Co)

Sector cadastral nr. 16

1. DESCRIEREA IMOBILULUI

DATE TEREN											DATE CONSTRUCŢII					
Identificator teren	Adresă imobil	Număr cadastral	Nr. CF	Suprafaţa măsurată	Intravilan / extra.(I/E)	Nr. top.	Nr. tarla	Nr. parcelă	Categorie folosinţă	Suprafaţă parcelă	Identificator construcţie	Cod grupă destinaţie	Suprafaţa construită	Nr. niveluri	Nr. CF	Constr. cu acte (DA/NU)
160465	Extravilan, UAT. Mogoşeşti-Siret, Jud. Iași; (Tarla: 32, Parcela: 311/70/1)			1435	E		32	311/70/1	A	1435						

2. PROPRIETATEA / POSESIA

Titularul dreptului / posesiei			Proprietar=1 / Posesor=0	Data naşterii / CUI	Domiciliu / Sediu	Cota parte	Identificator entitate asociată	Cotă parte teren UI	Mod de dobândire	Act juridic			Obs. privitoare la proprietar
Nume / Denumire	Iniţiala tatălui	Prenume								Tip act	Nr. act / data	Emitent	
DĂMOC	GH	IOSIF	1		Loc. Mogosesti-Siret, UAT. Mogoşeşti-Siret, Jud. Iași	1/1	160465		Reconstituire	act administrativ	95252 / 01.07.1997	CJPSDDPAT IA ȘI	LIPSĂ CNP

3. SARCINI / DEZMEMBRĂMINTE

Titular			Data naşterii / CUI	Domiciliu / Sediu	Tipul sarcinii sau al dezmembrămintelor dreptului de proprietate	Cota parte	Identificator entitate asociată	Act juridic			Valoare ipotecă	Tip monedă
Nume / Denumire	Iniţiala tatălui	Prenume						Tip act	Nr. act / data	Emitent		
-	-	-	-	-	-	-	-	-	-	-	-	-

4. NOTĂRI, PROCESE, INTERDICŢII

Tipul notării	Tip act	Nr. act/ data	Emitent	Identificator entitate asociată
-	-	-	-	-

5. OBSERVAŢII

Imobil împrejmuit/ neîmprejmuit	Imobil contestat/ necontestat	Alte observaţii
Neîmprejmuit		DIFERENȚA DE SUPRAFAȚĂ DE 1095 MP SE REGĂSEȘTE LA ID 160311 ȘI DIFERENȚA DE SUPRAFAȚĂ DE 1470 MP SE REGĂSEȘTE LA ID 160414. CONFORM PLANULUI CADASTRAL SUPRAPUS PESTE MĂSURĂTORI IMOBILUL SE REGĂSEȘTE ÎN TARLAUA 33, PARCELA A319/1

Persoană Fizică Autorizată de ANCPI să execute lucrări de cadastru, geodezie și cartografie
CERTIFICAT DE AUTORIZARE
Seria RO-B-J
Nr. 1767/20.02.2020
S.C. TOTAL BUSINESS LAND S.R.L.
Clasa I

REGISTRUL CADASTRAL AL IMOBILELOR

ANEXA Nr. 2

UAT Mogoşeşti-Siret
Zonă cooperativizată (Co)

Sector cadastral nr. 16

1. DESCRIEREA IMOBILULUI

DATE TEREN											DATE CONSTRUCŢII					
Identificator teren	Adresă imobil	Număr cadastral	Nr. CF	Suprafaţa măsurată	Intravilan / extra.(I/E)	Nr. top.	Nr. tarla	Nr. parcelă	Categorie folosinţă	Suprafaţă parcelă	Identificator construcţie	Cod grupă destinaţie	Suprafaţa construită	Nr. niveluri	Nr. CF	Constr. cu acte (DA/NU)
160466	Extravilan, UAT. Mogoşeşti-Siret, Jud. Iași; (Tarla: 32, Parcela: 311/71)			1157	E		32	311/71	A	1157						

2. PROPRIETATEA / POSESIA

Titularul dreptului / posesiei			Proprietar=1 / Posesor=0	Data naşterii / CUI	Domiciliu / Sediu	Cota parte	Identificator entitate asociată	Cotă parte teren UI	Mod de dobândire	Act juridic			Obs. privitoare la proprietar
Nume / Denumire	Iniţiala tatălui	Prenume								Tip act	Nr. act / data	Emitent	
BRUDARU		ELENA	1		Loc. Mogosesti-Siret, UAT. Mogoşeşti-Siret, Jud. Iași	1/1	160466		Reconstituire	act administrativ	94450 / 12.05.1994	CJPSDDPAT IA ȘI	LIPSĂ CNP

3. SARCINI / DEZMEMBRĂMINTE

Titular			Data naşterii / CUI	Domiciliu / Sediu	Tipul sarcinii sau al dezmembrămintelor dreptului de proprietate	Cota parte	Identificator entitate asociată	Act juridic			Valoare ipotecă	Tip monedă
Nume / Denumire	Iniţiala tatălui	Prenume						Tip act	Nr. act / data	Emitent		
-	-	-	-	-	-	-	-	-	-	-	-	-

4. NOTĂRI, PROCESE, INTERDICŢII

Tipul notării	Tip act	Nr. act/ data	Emitent	Identificator entitate asociată
-	-	-	-	-

5. OBSERVAŢII

Imobil împrejmuit/ neîmprejmuit	Imobil contestat/ necontestat	Alte observaţii
Neîmprejmuit		DIFERENȚA DE SUPRAFAȚĂ DE 858 MP SE REGĂSE ȘTE LA ID 160312 ȘI DIFERENȚA DE SUPRAFAȚĂ DE 1185 MP SE REGĂSE ȘTE LA ID 160413. CONFORM PLANULUI CADASTRAL SUPRAPUS PESTE MĂSURĂTORI IMOBILUL SE REGĂSE ȘTE ÎN TARLAUA 33, PARCELA A319/1

Persoană Fizică Autorizată de ANCPI să execute lucrări de cadastru, geodezie și cartografie
CERTIFICAT DE AUTORIZARE
Seria RO-B-J
Nr. 1767/20.02.2020
S.C. TOTAL BUSINESS LAND S.R.L.
Clasa I

REGISTRUL CADASTRAL AL IMOBILELOR

ANEXA Nr. 2

UAT Mogoşeşti-Siret
Zonă cooperativizată (Co)

Sector cadastral nr. 16

1. DESCRIEREA IMOBILULUI

DATE TEREN										DATE CONSTRUCŢII					
Identificator teren	Adresă imobil	Număr cadastral	Nr. CF	Suprafaţa măsurată	Intravilan / extra.(I/E)	Nr. top.	Nr. tarla	Nr. parcelă	Categorie folosinţă	Suprafaţă parcelă	Identificator construcţie	Cod grupă destinaţie	Suprafaţa construită	Nr. niveluri	Nr. CF	Constr. cu acte (DA/NU)
160467	Extravilan, UAT. Mogoşeşti-Siret, Jud. Iași; (Tarla: 32, Parcela: 311/72)			799	E		32	311/72	A	799						

2. PROPRIETATEA / POSESIA

Titularul dreptului / posesiei			Proprietar=1 / Posesor=0	Data naşterii / CUI	Domiciliu / Sediu	Cota parte	Identificator entitate asociată	Cotă parte teren UI	Mod de dobândire	Act juridic			Obs. privitoare la proprietar
Nume / Denumire	Iniţiala tatălui	Prenume								Tip act	Nr. act / data	Emitent	
PAVEL	I	ALEXANDRU	1		Loc. Mogosesti-Siret, UAT. Mogoşeşti-Siret, Jud. Iași	1/1	160467		Reconstituire	act administrativ	94483 / 17.05.1994	CJPSDDPAT IA ȘI	LIPSĂ CNP
PAVĂL	A	ALEXANDRU	1		Loc. Mogosesti-Siret, UAT. Mogoşeşti-Siret, Jud. Iași	1/1	160467		Reconstituire	act administrativ	94130 / 30.11.1993	CJPSDDPAT IA ȘI	LIPSĂ CNP
							160467			act administrativ	3647 / 14.08.2024	PRIMĂRIA COMUNEI MOGO ȘE ȘTI SIRET	

3. SARCINI / DEZMEMBRĂMINTE

Titular			Data naşterii / CUI	Domiciliu / Sediu	Tipul sarcinii sau al dezmembrămintelor dreptului de proprietate	Cota parte	Identificator entitate asociată	Act juridic			Valoare ipotecă	Tip monedă
Nume / Denumire	Iniţiala tatălui	Prenume						Tip act	Nr. act / data	Emitent		
-	-	-	-	-	-	-	-	-	-	-	-	-

4. NOTĂRI, PROCESE, INTERDICŢII

Tipul notării	Tip act	Nr. act/ data	Emitent	Identificator entitate asociată
SE NOTEAZĂ EXISTENȚA A DOUĂ ACTE JURIDICE DISTINCTE CARE AU CA OBIECT SUPRAFAȚA DE TEREN DE 2200 MP, SITUATĂ ÎN TARLAUA 32, PARCELA 311/72, RESPECTIV: TITLUL DE PROPRIETATE NR 94483 DIN DATA DE 17.05.1994 ȘI TITLUL DE PROPRIETATE NR 94130 DIN DATA DE 30.11.1993.	act administrativ	3647 / 14.08.2024	PRIMĂRIA COMUNEI MOGO ȘE ȘTI SIRET	160467

5. OBSERVAŢII

Imobil împrejmuit/ neîmprejmuit	Imobil contestat/ necontestat	Alte observaţii
Neîmprejmuit		DIFERENȚA DE SUPRAFAȚĂ DE 818 MP SE REGĂSE ȘTE LA ID 160412 ȘI DIFERENȚA DE SUPRAFAȚĂ DE 583 MP SE REGĂSE ȘTE LA ID 160313 CONFORM PLANULUI CADASTRAL SUPRAPUS PESTE MĂSURĂTORI IMOBILUL SE REGĂSE ȘTE ÎN TARLAUA 33, PARCELA A319/1

CERTIFICAT DE AUTORIZARE Seria RO-B-J Nr. 1767/20.02.2020 Clasa I

REGISTRUL CADASTRAL AL IMOBILELOR

ANEXA Nr. 2

UAT Mogoşeşti-Siret
Zonă cooperativizată (Co)

Sector cadastral nr. 16

1. DESCRIEREA IMOBILULUI

DATE TEREN										DATE CONSTRUCŢII					
Identificator teren	Adresă imobil	Număr cadastral	Nr. CF	Suprafaţa măsurată	Intravilan / extra.(I/E)	Nr. top.	Nr. tarla	Nr. parcelă	Categorie folosinţă	Suprafaţă parcelă	Identificator construcţie	Cod grupă destinaţie	Suprafaţa construită	Nr. niveluri	Nr. CF	Constr. cu acte (DA/NU)
160468	Extravilan, UAT. Mogoşeşti-Siret, Jud. Iași; (Tarla: 32, Parcela: 311/72)			1935	E		32	311/72	A	1935						

2. PROPRIETATEA / POSESIA

Titularul dreptului / posesiei			Proprietar=1 / Posesor=0	Data naşterii / CUI	Domiciliu / Sediu	Cota parte	Identificator entitate asociată	Cotă parte teren UI	Mod de dobândire	Act juridic			Obs. privitoare la proprietar
Nume / Denumire	Iniţiala tatălui	Prenume								Tip act	Nr. act / data	Emitent	
PINTILIE		VALERIU	1		Loc. Mogosesti-Siret, UAT. Mogoşeşti-Siret, Jud. Iași	1/1	160468		Reconstituire	act administrativ	94362 / 15.03.1994	CJPSDDPAT IASI	LIPSA CNP
SPIRIDON		GABRIELA-CARMEN		04.08.1966	Loc. Pascani, Str. MOLDOVEI, Nr.11, Bl. T9, Ap.54, UAT. Paşcani, Jud. Iași		160468			act notarial	01 / 05.01.2016	ISACHI DRAGO Ș	

3. SARCINI / DEZMEMBRĂMINTE

Titular			Data naşterii / CUI	Domiciliu / Sediu	Tipul sarcinii sau al dezmembrămintelor dreptului de proprietate	Cota parte	Identificator entitate asociată	Act juridic			Valoare ipotecă	Tip monedă
Nume / Denumire	Iniţiala tatălui	Prenume						Tip act	Nr. act / data	Emitent		
-	-	-	-	-	-	-	-	-	-	-	-	-

4. NOTĂRI, PROCESE, INTERDICŢII

Tipul notării	Tip act	Nr. act/ data	Emitent	Identificator entitate asociată
SE NOTEAZA EXISTENTA CERTIFICATULUI DE MOSTENITOR NR 01/05.01.2016 EMIS DE NP ISACHI DRAGOS.	act notarial	01 / 05.01.2016	ISACHI DRAGO Ș	160468

5. OBSERVAŢII

Imobil împrejmuit/ neîmprejmuit	Imobil contestat/ necontestat	Alte observaţii
Neîmprejmuit		DIFERENȚA DE SUPRAFAȚĂ DE 1382 MP SE REGĂSEȘTE LA ID 160314 ȘI DIFERENȚA DE SUPRAFAȚĂ DE 1983 MP SE REGĂSEȘTE LA ID 160411, CONFORM PLANULUI CADASTRAL SUPRAPUS PESTE MĂSURĂTORI IMOBILUL SE REGĂSEȘTE ÎN TARLAUA 33, PARCELA A319/1

REGISTRUL CADASTRAL AL IMOBILELOR

ANEXA Nr. 2

UAT Mogoşeşti-Siret
Zonă cooperativizată (Co)

Sector cadastral nr. 16

1. DESCRIEREA IMOBILULUI

DATE TEREN										DATE CONSTRUCŢII					
Identificator teren	Adresă imobil	Număr cadastral	Nr. CF	Suprafaţa măsurată	Intravilan / extra.(I/E)	Nr. top.	Nr. tarla	Nr. parcelă	Categorie folosinţă	Suprafaţă parcelă	Identificator construcţie	Cod grupă destinaţie	Suprafaţa construită	Nr. niveluri	Nr. CF	Constr. cu acte (DA/NU)
160469	Extravilan, UAT. Mogoşeşti-Siret, Jud. Iași; (Tarla: 32, Parcela: 311/74)			2385	E		32	311/74	A	2385						

2. PROPRIETATEA / POSESIA

Titularul dreptului / posesiei			Proprietar=1 / Posesor=0	Data naşterii / CUI	Domiciliu / Sediu	Cota parte	Identificator entitate asociată	Cotă parte teren UI	Mod de dobândire	Act juridic			Obs. privitoare la proprietar
Nume / Denumire	Iniţiala tatălui	Prenume								Tip act	Nr. act / data	Emitent	
PINTILIE		IOAN	1	28.02.1961	Loc. Roman, Bdul. REPUBLICII, Bl.72, Sc. D, Et.2, Ap.69, UAT. Roman, Jud. Neamț	1/1	160469		Ieșire Din Indiviziune	act notarial	799 / 26.02.2018	NP ZAHARIA EUGEN	

3. SARCINI / DEZMEMBRĂMINTE

Titular			Data naşterii / CUI	Domiciliu / Sediu	Tipul sarcinii sau al dezmembrămintelor dreptului de proprietate	Cota parte	Identificator entitate asociată	Act juridic			Valoare ipotecă	Tip monedă
Nume / Denumire	Iniţiala tatălui	Prenume						Tip act	Nr. act / data	Emitent		
-	-	-	-	-	-	-	-	-	-	-	-	-

4. NOTĂRI, PROCESE, INTERDICŢII

Tipul notării	Tip act	Nr. act/ data	Emitent	Identificator entitate asociată
-	-	-	-	-

5. OBSERVAŢII

Imobil împrejmuit/ neîmprejmuit	Imobil contestat/ necontestat	Alte observaţii
Neîmprejmuit		DIFERENȚA DE SUPRAFAȚĂ DE 4238 MP SE REGĂSE STE LA ID 160410 ȘI DIFERENȚA DE SUPRAFAȚĂ DE 3877 MP SE REGĂSE STE LA ID 160315, CONFORM PLANULUI CADASTRAL SUPRAPUS PESTE MĂSURĂTORI IMOBILUL SE REGĂSE STE ÎN TARLAUA 33, PARCELA A319/1

Persoană Fizică Autorizată de ANCPI să execute lucrări de cadastru, geodezie și cartografie
CERTIFICAT DE AUTORIZARE
Seria RO-B-J
Nr. 1767/20.02.2020
S.C. TOTAL BUSINESS LAND S.R.L.
Clasa I

REGISTRUL CADASTRAL AL IMOBILELOR

ANEXA Nr. 2

UAT Mogoşeşti-Siret
Zonă cooperativizată (Co)

Sector cadastral nr. 16

1. DESCRIEREA IMOBILULUI

DATE TEREN											DATE CONSTRUCŢII					
Identificator teren	Adresă imobil	Număr cadastral	Nr. CF	Suprafaţa măsurată	Intravilan / extra.(I/E)	Nr. top.	Nr. tarla	Nr. parcelă	Categorie folosinţă	Suprafaţă parcelă	Identificator construcţie	Cod grupă destinaţie	Suprafaţa construită	Nr. niveluri	Nr. CF	Constr. cu acte (DA/NU)
160470	Extravilan, UAT. Mogoşeşti-Siret, Jud. Iași; (Tarla: 32, Parcela: 311/75)			1115	E		32	311/75	A	1115						

2. PROPRIETATEA / POSESIA

Titularul dreptului / posesiei			Proprietar=1 / Posesor=0	Data naşterii / CUI	Domiciliu / Sediu	Cota parte	Identificator entitate asociată	Cotă parte teren UI	Mod de dobândire	Act juridic			Obs. privitoare la proprietar
Nume / Denumire	Iniţiala tatălui	Prenume								Tip act	Nr. act / data	Emitent	
BRUDARIU	P	LUDOVIC	1		Loc. Mogosesti-Siret, UAT. Mogoşeşti-Siret, Jud. Iași	1/1	160470		Reconstituire	act administrativ	94523 / 27.09.2017	CJPSDDPAT IA ȘI	LIPSĂ CNP

3. SARCINI / DEZMEMBRĂMINTE

Titular			Data naşterii / CUI	Domiciliu / Sediu	Tipul sarcinii sau al dezmembrămintelor dreptului de proprietate	Cota parte	Identificator entitate asociată	Act juridic			Valoare ipotecă	Tip monedă
Nume / Denumire	Iniţiala tatălui	Prenume						Tip act	Nr. act / data	Emitent		
-	-	-	-	-	-	-	-	-	-	-	-	-

4. NOTĂRI, PROCESE, INTERDICŢII

Tipul notării	Tip act	Nr. act/ data	Emitent	Identificator entitate asociată
-	-	-	-	-

5. OBSERVAŢII

Imobil împrejmuit/ neîmprejmuit	Imobil contestat/ necontestat	Alte observaţii
Neîmprejmuit		DIFERENȚA DE SUPRAFAȚĂ DE 744 MP SE REGĂSE ȘTE LA ID 160316 ȘI DIFERENȚA DE SUPRAFAȚĂ DE 1141 MP SE REGĂSE ȘTE LA ID 160409. CONFORM PLANULUI CADASTRAL SUPRAPUS PESTE MĂSURĂTORI IMOBILUL SE REGĂSE ȘTE ÎN TARLAUA 33, PARCELA A319/1

Persoană Fizică Autorizată de ANCPI să execute lucrări de cadastru, geodezie și cartografie
CERTIFICAT DE AUTORIZARE
Seria RO-B-J
Nr. 1767/20.02.2020
S.C. TOTAL BUSINESS LAND S.R.L.
Clasa I

REGISTRUL CADASTRAL AL IMOBILELOR

ANEXA Nr. 2

UAT Mogoşeşti-Siret
Zonă cooperativizată (Co)

Sector cadastral nr. 16

1. DESCRIEREA IMOBILULUI

DATE TEREN											DATE CONSTRUCŢII					
Identificator teren	Adresă imobil	Număr cadastral	Nr. CF	Suprafaţa măsurată	Intravilan / extra.(I/E)	Nr. top.	Nr. tarla	Nr. parcelă	Categorie folosinţă	Suprafaţă parcelă	Identificator construcţie	Cod grupă destinaţie	Suprafaţa construită	Nr. niveluri	Nr. CF	Constr. cu acte (DA/NU)
160471	Extravilan, UAT. Mogoşeşti-Siret, Jud. Iași; (Tarla: 32, Parcela: 311/176)			670	E		32	311/176	A	670						

2. PROPRIETATEA / POSESIA

Titularul dreptului / posesiei			Proprietar=1 / Posesor=0	Data naşterii / CUI	Domiciliu / Sediu	Cota parte	Identificator entitate asociată	Cotă parte teren UI	Mod de dobândire	Act juridic			Obs. privitoare la proprietar
Nume / Denumire	Iniţiala tatălui	Prenume								Tip act	Nr. act / data	Emitent	
PLE ȘCA	P	VASILE	1		Loc. Mogosesti-Siret, UAT. Mogoşeşti-Siret, Jud. Iași	1/1	160471		Reconstituire	act administrativ	95589 / 01.11.2002	CJPSDDPAT IA ȘI	LIPSĂ CNP

3. SARCINI / DEZMEMBRĂMINTE

Titular			Data naşterii / CUI	Domiciliu / Sediu	Tipul sarcinii sau al dezmembrămintelor dreptului de proprietate	Cota parte	Identificator entitate asociată	Act juridic			Valoare ipotecă	Tip monedă
Nume / Denumire	Iniţiala tatălui	Prenume						Tip act	Nr. act / data	Emitent		
-	-	-	-	-	-	-	-	-	-	-	-	-

4. NOTĂRI, PROCESE, INTERDICŢII

Tipul notării	Tip act	Nr. act/ data	Emitent	Identificator entitate asociată
-	-	-	-	-

5. OBSERVAŢII

Imobil împrejmuit/ neîmprejmuit	Imobil contestat/ necontestat	Alte observaţii
Neîmprejmuit		DIFERENȚA DE SUPRAFAȚĂ DE 686 MP SE REGĂSEȘTE LA ID 160408 ȘI DIFERENȚA DE SUPRAFAȚĂ DE 444 MP SE REGĂSEȘTE LA ID 160317. CONFORM PLANULUI CADASTRAL SUPRAPUS PESTE MĂSURĂTORI IMOBILUL SE REGĂSEȘTE ÎN TARLAUA 33, PARCELA A319/1

Persoană Fizică Autorizată de ANCPI să execute lucrări de cadastru, geodezie și cartografie
CERTIFICAT DE AUTORIZARE
Seria RO-B-J
Nr. 1767/20.02.2020
S.C. TOTAL BUSINESS LAND S.R.L.
Clasa I

REGISTRUL CADASTRAL AL IMOBILELOR

ANEXA Nr. 2

UAT Mogoşeşti-Siret
Zonă cooperativizată (Co)

Sector cadastral nr. 16

1. DESCRIEREA IMOBILULUI

DATE TEREN											DATE CONSTRUCŢII					
Identificator teren	Adresă imobil	Număr cadastral	Nr. CF	Suprafaţa măsurată	Intravilan / extra.(I/E)	Nr. top.	Nr. tarla	Nr. parcelă	Categorie folosinţă	Suprafaţă parcelă	Identificator construcţie	Cod grupă destinaţie	Suprafaţa construită	Nr. niveluri	Nr. CF	Constr. cu acte (DA/NU)
160472	Extravilan, UAT. Mogoşeşti-Siret, Jud. Iași; (Tarla: 32, Parcela: 311/77)			671	E		32	311/77	A	671						

2. PROPRIETATEA / POSESIA

Titularul dreptului / posesiei			Proprietar=1 / Posesor=0	Data naşterii / CUI	Domiciliu / Sediu	Cota parte	Identificator entitate asociată	Cotă parte teren UI	Mod de dobândire	Act juridic			Obs. privitoare la proprietar
Nume / Denumire	Iniţiala tatălui	Prenume								Tip act	Nr. act / data	Emitent	
ANDRIE Ș		IOSEFINA	1		Loc. Mogosesti-Siret, UAT. Mogoşeşti-Siret, Jud. Iași	1/1	160472		Reconstituire	act administrativ	95405 / 27.08.1998	CJPSDDPAT IA ȘI	LIPSĂ CNP
BĂLAN	M	CLARA	1		Loc. Mogosesti-Siret, UAT. Mogoşeşti-Siret, Jud. Iași								LIPSĂ CNP
CIOBANU	M	PETRU	1		Loc. Mogosesti-Siret, UAT. Mogoşeşti-Siret, Jud. Iași								LIPSĂ CNP
CIOBANU	M	PAVEL	1		Loc. Mogosesti-Siret, UAT. Mogoşeşti-Siret, Jud. Iași								LIPSĂ CNP
CIOBANU	M	ION	1		Loc. Mogosesti-Siret, UAT. Mogoşeşti-Siret, Jud. Iași								LIPSĂ CNP
DOBO Ș	V	MARIA	1		Loc. Mogosesti-Siret, UAT. Mogoşeşti-Siret, Jud. Iași								LIPSĂ CNP

3. SARCINI / DEZMEMBRĂMINTE

Titular			Data naşterii / CUI	Domiciliu / Sediu	Tipul sarcinii sau al dezmembrămintelor dreptului de proprietate	Cota parte	Identificator entitate asociată	Act juridic			Valoare ipotecă	Tip monedă
Nume / Denumire	Iniţiala tatălui	Prenume						Tip act	Nr. act / data	Emitent		
-	-	-	-	-	-	-	-	-	-	-		-

4. NOTĂRI, PROCESE, INTERDICŢII

Tipul notării	Tip act	Nr. act/ data	Emitent	Identificator entitate asociată
-	-	-		-

Persoană Fizică Autorizată de ANCPI să execute lucrări de cadastru, geodezie și cartografie
CERTIFICAT DE AUTORIZARE
Seria RO-B-J
Nr. 1767/20.02.2020
S.C. TOTAL BUSINESS LAND S.R.L.
Clasa I

5. OBSERVAŢII		
Imobil împrejmuit/ neîmprejmuit	Imobil contestat/ necontestat	Alte observaţii
Neîmprejmuit		DIFERENȚA DE SUPRAFAȚĂ DE 444 MP SE REGĂSE ȘTE LA ID 160318 ȘI DIFERENȚA DE SUPRAFAȚĂ DE 686 MP SE REGĂSE ȘTE LA ID 160407. CONFORM PLANULUI CADASTRAL SUPRAPUS PESTE MĂSURĂTORI IMOBILUL SE REGĂSE ȘTE ÎN TARLAUA 33, PARCELA A319/1

REGISTRUL CADASTRAL AL IMOBILELOR

ANEXA Nr. 2

UAT Mogoşeşti-Siret
Zonă cooperativizată (Co)

Sector cadastral nr. 16

1. DESCRIEREA IMOBILULUI

DATE TEREN											DATE CONSTRUCŢII					
Identificator teren	Adresă imobil	Număr cadastral	Nr. CF	Suprafaţa măsurată	Intravilan / extra.(I/E)	Nr. top.	Nr. tarla	Nr. parcelă	Categorie folosinţă	Suprafaţă parcelă	Identificator construcţie	Cod grupă destinaţie	Suprafaţa construită	Nr. niveluri	Nr. CF	Constr. cu acte (DA/NU)
160473	Extravilan, UAT. Mogoşeşti-Siret, Jud. Iași; (Tarla: 32, Parcela: 311/78)			1345	E		32	311/78	A	1345						

2. PROPRIETATEA / POSESIA

Titularul dreptului / posesiei			Proprietar=1 / Posesor=0	Data naşterii / CUI	Domiciliu / Sediu	Cota parte	Identificator entitate asociată	Cotă parte teren UI	Mod de dobândire	Act juridic			Obs. privitoare la proprietar
Nume / Denumire	Iniţiala tatălui	Prenume								Tip act	Nr. act / data	Emitent	
UNGUREANU		CONSTANTIN	1		Loc. Mogosesti-Siret, UAT. Mogoşeşti-Siret, Jud. Iași	1/1	160473		Reconstituire	act administrativ	94291 / 28.02.1994	CJPSDDPAT IA ȘI	LIPSĂ CNP

3. SARCINI / DEZMEMBRĂMINTE

Titular			Data naşterii / CUI	Domiciliu / Sediu	Tipul sarcinii sau al dezmembrămintelor dreptului de proprietate	Cota parte	Identificator entitate asociată	Act juridic			Valoare ipotecă	Tip monedă
Nume / Denumire	Iniţiala tatălui	Prenume						Tip act	Nr. act / data	Emitent		
-	-	-	-	-	-	-	-	-	-	-	-	-

4. NOTĂRI, PROCESE, INTERDICŢII

Tipul notării	Tip act	Nr. act/ data	Emitent	Identificator entitate asociată
-	-	-	-	-

5. OBSERVAŢII

Imobil împrejmuit/ neîmprejmuit	Imobil contestat/ necontestat	Alte observaţii
Neîmprejmuit		DIFERENȚA DE SUPRAFAȚĂ DE 878 MP SE REGĂSEȘTE LA ID 160319 ȘI DIFERENȚA DE SUPRAFAȚĂ DE 1377 MP SE REGĂSEȘTE LA ID 160406. CONFORM PLANULUI CADASTRAL SUPRAPUS PESTE MĂSURĂTORI IMOBILUL SE REGĂSEȘTE ÎN TARLAUA 33, PARCELA A319/1

Persoană Fizică Autorizată de ANCPI să execute lucrări de cadastru, geodezie și cartografie
CERTIFICAT DE AUTORIZARE
Seria RO-B-J
Nr. 1767/20.02.2020
S.C. TOTAL BUSINESS LAND S.R.L.
Clasa I

REGISTRUL CADASTRAL AL IMOBILELOR

ANEXA Nr. 2

UAT Mogoşeşti-Siret
Zonă cooperativizată (Co)

Sector cadastral nr. 16

1. DESCRIEREA IMOBILULUI

DATE TEREN											DATE CONSTRUCŢII					
Identificator teren	Adresă imobil	Număr cadastral	Nr. CF	Suprafaţa măsurată	Intravilan / extra.(I/E)	Nr. top.	Nr. tarla	Nr. parcelă	Categorie folosinţă	Suprafaţă parcelă	Identificator construcţie	Cod grupă destinaţie	Suprafaţa construită	Nr. niveluri	Nr. CF	Constr. cu acte (DA/NU)
160474	Extravilan, UAT. Mogoşeşti-Siret, Jud. Iași; (Tarla: 32, Parcela: 311/46)			599	E		32	311/46	A	599						

2. PROPRIETATEA / POSESIA

Titularul dreptului / posesiei			Proprietar=1 / Posesor=0	Data naşterii / CUI	Domiciliu / Sediu	Cota parte	Identificator entitate asociată	Cotă parte teren UI	Mod de dobândire	Act juridic			Obs. privitoare la proprietar
Nume / Denumire	Iniţiala tatălui	Prenume								Tip act	Nr. act / data	Emitent	
LUNGU	C	VASILE	1		Loc. Mogosesti-Siret, UAT. Mogoşeşti-Siret, Jud. Iași	1/1	160474		Reconstituire	act administrativ	95363 / 06.07.1998	CJPSDDPAT IA ȘI	LIPSĂ CNP

3. SARCINI / DEZMEMBRĂMINTE

Titular			Data naşterii / CUI	Domiciliu / Sediu	Tipul sarcinii sau al dezmembrămintelor dreptului de proprietate	Cota parte	Identificator entitate asociată	Act juridic			Valoare ipotecă	Tip monedă
Nume / Denumire	Iniţiala tatălui	Prenume						Tip act	Nr. act / data	Emitent		
-	-	-	-	-	-	-	-	-	-	-	-	-

4. NOTĂRI, PROCESE, INTERDICŢII

Tipul notării	Tip act	Nr. act/ data	Emitent	Identificator entitate asociată
-	-	-	-	-

5. OBSERVAŢII

Imobil împrejmuit/ neîmprejmuit	Imobil contestat/ necontestat	Alte observaţii
Neîmprejmuit		DIFERENȚA DE SUPRAFAȚĂ DE 388 MP SE REGĂSEȘTE LA ID 160320 ȘI DIFERENȚA DE SUPRAFAȚĂ DE 613 MP SE REGĂSEȘTE LA ID 160405. CONFORM PLANULUI CADASTRAL SUPRAPUS PESTE MĂSURĂTORI IMOBILUL SE REGĂSEȘTE ÎN TARLAUA 33, PARCELA A319/1

Persoană Fizică Autorizată de ANCPI să execute lucrări de cadastru, geodezie și cartografie
CERTIFICAT DE AUTORIZARE
Seria RO-B-J
Nr. 1767/20.02.2020
S.C. TOTAL BUSINESS LAND S.R.L.
Clasa I

REGISTRUL CADASTRAL AL IMOBILELOR

ANEXA Nr. 2

UAT Mogoşeşti-Siret
Zonă cooperativizată (Co)

Sector cadastral nr. 16

1. DESCRIEREA IMOBILULUI

DATE TEREN											DATE CONSTRUCŢII					
Identificator teren	Adresă imobil	Număr cadastral	Nr. CF	Suprafaţa măsurată	Intravilan / extra.(I/E)	Nr. top.	Nr. tarla	Nr. parcelă	Categorie folosinţă	Suprafaţă parcelă	Identificator construcţie	Cod grupă destinaţie	Suprafaţa construită	Nr. niveluri	Nr. CF	Constr. cu acte (DA/NU)
160475	Extravilan, UAT. Mogoşeşti-Siret, Jud. Iași; (Tarla: 32, Parcela: 311/80/1)			2026	E		32	311/80/1	A	2026						

2. PROPRIETATEA / POSESIA

Titularul dreptului / posesiei			Proprietar=1 / Posesor=0	Data naşterii / CUI	Domiciliu / Sediu	Cota parte	Identificator entitate asociată	Cotă parte teren UI	Mod de dobândire	Act juridic			Obs. privitoare la proprietar
Nume / Denumire	Iniţiala tatălui	Prenume								Tip act	Nr. act / data	Emitent	
BULAI	I	ANA	1		Loc. Mogosesti-Siret, UAT. Mogoşeşti-Siret, Jud. Iași	1/1	160475		Reconstituire	act administrativ	94313 / 02.03.1994	CJPSDDPAT IA ȘI	LIPSĂ CNP

3. SARCINI / DEZMEMBRĂMINTE

Titular			Data naşterii / CUI	Domiciliu / Sediu	Tipul sarcinii sau al dezmembrămintelor dreptului de proprietate	Cota parte	Identificator entitate asociată	Act juridic			Valoare ipotecă	Tip monedă
Nume / Denumire	Iniţiala tatălui	Prenume						Tip act	Nr. act / data	Emitent		
-	-	-	-	-	-	-	-	-	-	-	-	-

4. NOTĂRI, PROCESE, INTERDICŢII

Tipul notării	Tip act	Nr. act/ data	Emitent	Identificator entitate asociată
-	-	-	-	-

5. OBSERVAŢII

Imobil împrejmuit/ neîmprejmuit	Imobil contestat/ necontestat	Alte observaţii
Neîmprejmuit		DIFERENȚA DE SUPRAFAȚĂ DE 2074 MP SE REGĂSEȘTE LA ID 160404 ȘI DIFERENȚA DE SUPRAFAȚĂ DE 1300 MP SE REGĂSEȘTE LA ID 160321. CONFORM PLANULUI CADASTRAL SUPRAPUS PESTE MĂSURĂTORI IMOBILUL SE REGĂSEȘTE ÎN TARLAUA 33, PARCELA A319/1

Persoană Fizică Autorizată de ANCPI să execute lucrări de cadastru, geodezie și cartografie
CERTIFICAT DE AUTORIZARE
Seria RO-B-J
Nr. 1767/20.02.2020
S.C. TOTAL BUSINESS LAND S.R.L.
Clasa I

REGISTRUL CADASTRAL AL IMOBILELOR

ANEXA Nr. 2

UAT Mogoşeşti-Siret
Zonă cooperativizată (Co)

Sector cadastral nr. 16

1. DESCRIEREA IMOBILULUI

DATE TEREN											DATE CONSTRUCŢII					
Identificator teren	Adresă imobil	Număr cadastral	Nr. CF	Suprafaţa măsurată	Intravilan / extra.(I/E)	Nr. top.	Nr. tarla	Nr. parcelă	Categorie folosinţă	Suprafaţă parcelă	Identificator construcţie	Cod grupă destinaţie	Suprafaţa construită	Nr. niveluri	Nr. CF	Constr. cu acte (DA/NU)
160476	Extravilan, UAT. Mogoşeşti-Siret, Jud. Iași; (Tarla: 32, Parcela: 311/81)			3390	E		32	311/81	A	3390						

2. PROPRIETATEA / POSESIA

Titularul dreptului / posesiei			Proprietar=1 / Posesor=0	Data naşterii / CUI	Domiciliu / Sediu	Cota parte	Identificator entitate asociată	Cotă parte teren UI	Mod de dobândire	Act juridic			Obs. privitoare la proprietar
Nume / Denumire	Iniţiala tatălui	Prenume								Tip act	Nr. act / data	Emitent	
BARTIC	GH	MIHAI	1		Loc. Mogosesti-Siret, UAT. Mogoşeşti-Siret, Jud. Iași	1/1	160476		Reconstituire	act administrativ	94269 / 24.02.1994	CJPSDDPAT IA ȘI	LIPSĂ CNP

3. SARCINI / DEZMEMBRĂMINTE

Titular			Data naşterii / CUI	Domiciliu / Sediu	Tipul sarcinii sau al dezmembrămintelor dreptului de proprietate	Cota parte	Identificator entitate asociată	Act juridic			Valoare ipotecă	Tip monedă
Nume / Denumire	Iniţiala tatălui	Prenume						Tip act	Nr. act / data	Emitent		
-	-	-	-	-	-	-	-	-	-	-	-	-

4. NOTĂRI, PROCESE, INTERDICŢII

Tipul notării	Tip act	Nr. act/ data	Emitent	Identificator entitate asociată
-	-	-	-	-

5. OBSERVAŢII

Imobil împrejmuit/ neîmprejmuit	Imobil contestat/ necontestat	Alte observaţii
Neîmprejmuit		DIFERENȚA DE SUPRAFAȚĂ DE 3468 MP SE REGĂSEȘTE LA ID 160403 ȘI DIFERENȚA DE SUPRAFAȚĂ DE 2142 MP SE REGĂSEȘTE LA ID 160322. CONFORM PLANULUI CADASTRAL SUPRAPUS PESTE MĂSURĂTORI IMOBILUL SE REGĂSEȘTE ÎN TARLAUA 33, PARCELA A319/1

Persoană Fizică Autorizată de ANCPI să execute lucrări de cadastru, geodezie și cartografie
CERTIFICAT DE AUTORIZARE
Seria RO-B-J
Nr. 1767/20.02.2020
S.C. TOTAL BUSINESS LAND S.R.L.
Clasa I

REGISTRUL CADASTRAL AL IMOBILELOR

ANEXA Nr. 2

UAT Mogoşeşti-Siret
Zonă cooperativizată (Co)

Sector cadastral nr. 16

1. DESCRIEREA IMOBILULUI

DATE TEREN											DATE CONSTRUCŢII					
Identificator teren	Adresă imobil	Număr cadastral	Nr. CF	Suprafaţa măsurată	Intravilan / extra.(I/E)	Nr. top.	Nr. tarla	Nr. parcelă	Categorie folosinţă	Suprafaţă parcelă	Identificator construcţie	Cod grupă destinaţie	Suprafaţa construită	Nr. niveluri	Nr. CF	Constr. cu acte (DA/NU)
160477	Extravilan, UAT. Mogoşeşti-Siret, Jud. Iași; (Tarla: 32, Parcela: 311/82)			2042	E		32	311/82	A	2042						

2. PROPRIETATEA / POSESIA

Titularul dreptului / posesiei			Proprietar=1 / Posesor=0	Data naşterii / CUI	Domiciliu / Sediu	Cota parte	Identificator entitate asociată	Cotă parte teren UI	Mod de dobândire	Act juridic			Obs. privitoare la proprietar
Nume / Denumire	Iniţiala tatălui	Prenume								Tip act	Nr. act / data	Emitent	
DAMOC		ANA	1		Loc. Mogosesti-Siret, UAT. Mogoşeşti-Siret, Jud. Iași	1/1	160477		Reconstituire	act administrativ	94509 / 10.05.1994	CJPSDDPAT IA ȘI	LIPSĂ CNP
BARTIC	GH	MIHAI	1		Loc. Mogosesti-Siret, UAT. Mogoşeşti-Siret, Jud. Iași								LIPSĂ CNP
BARTIC	GH	MARIA	1		Loc. Mogosesti-Siret, UAT. Mogoşeşti-Siret, Jud. Iași								LIPSĂ CNP
BARTIC	GH	ANTON	1		Loc. Mogosesti-Siret, UAT. Mogoşeşti-Siret, Jud. Iași								LIPSĂ CNP
BARTIC	GH	PETRU	1		Loc. Mogosesti-Siret, UAT. Mogoşeşti-Siret, Jud. Iași								LIPSĂ CNP
BARTIC	GH	FRANT	1		Loc. Mogosesti-Siret, UAT. Mogoşeşti-Siret, Jud. Iași								LIPSĂ CNP
BARTIC	GH	LUCIAN	1		Loc. Mogosesti-Siret, UAT. Mogoşeşti-Siret, Jud. Iași								LIPSĂ CNP

3. SARCINI / DEZMEMBRĂMINTE

Titular			Data naşterii / CUI	Domiciliu / Sediu	Tipul sarcinii sau al dezmembrămintelor dreptului de proprietate	Cota parte	Identificator entitate asociată	Act juridic			Valoare ipotecă	Tip monedă
Nume / Denumire	Iniţiala tatălui	Prenume						Tip act	Nr. act / data	Emitent		
-	-	-	-	-	-	-	-	-	-	-		-

4. NOTĂRI, PROCESE, INTERDICŢII

Tipul notării	Tip act	Nr. act/ data	Emitent	Identificator entitate asociată
-	-	-	-	-

Persoană Fizică Autorizată de ANCPI să execute lucrări de cadastru, geodezie și cartografie
CERTIFICAT DE AUTORIZARE
Seria RO-B-J
Nr. 1767/20.02.2020
S.C. TOTAL BUSINESS LAND S.R.L.
Clasa I

5. OBSERVAŢII		
Imobil împrejmuit/ neîmprejmuit	Imobil contestat/ necontestat	Alte observaţii
Neîmprejmuit		DIFERENȚA DE SUPRAFAȚĂ DE 1270 MP SE REGĂSE ȘTE LA ID 160323 ȘI DIFERENȚA DE SUPRAFAȚĂ DE 2088 MP SE REGĂSE ȘTE LA ID 160402. CONFORM PLANULUI CADASTRAL SUPRAPUS PESTE MĂSURĂTORI IMOBILUL SE REGĂSE ȘTE ÎN TARLAUA 33, PARCELA A319/1

REGISTRUL CADASTRAL AL IMOBILELOR

ANEXA Nr. 2

UAT Mogoşeşti-Siret
Zonă cooperativizată (Co)

Sector cadastral nr. 16

1. DESCRIEREA IMOBILULUI

DATE TEREN											DATE CONSTRUCŢII					
Identificator teren	Adresă imobil	Număr cadastral	Nr. CF	Suprafaţa măsurată	Intravilan / extra.(I/E)	Nr. top.	Nr. tarla	Nr. parcelă	Categorie folosinţă	Suprafaţă parcelă	Identificator construcţie	Cod grupă destinaţie	Suprafaţa construită	Nr. niveluri	Nr. CF	Constr. cu acte (DA/NU)
160478	Extravilan, UAT. Mogoşeşti-Siret, Jud. Iași; (Tarla: 32, Parcela: 311/83)			2047	E		32	311/83	A	2047						

2. PROPRIETATEA / POSESIA

Titularul dreptului / posesiei			Proprietar=1 / Posesor=0	Data naşterii / CUI	Domiciliu / Sediu	Cota parte	Identificator entitate asociată	Cotă parte teren UI	Mod de dobândire	Act juridic			Obs. privitoare la proprietar
Nume / Denumire	Iniţiala tatălui	Prenume								Tip act	Nr. act / data	Emitent	
BARTIC	V	ELENA	1		Loc. Mogosesti-Siret, UAT. Mogoşeşti-Siret, Jud. Iași	1/1	160478		Reconstituire	act administrativ	94468 / 17.05.1994	CJPSDDPAT IA ȘI	LIPSĂ CNP

3. SARCINI / DEZMEMBRĂMINTE

Titular			Data naşterii / CUI	Domiciliu / Sediu	Tipul sarcinii sau al dezmembrămintelor dreptului de proprietate	Cota parte	Identificator entitate asociată	Act juridic			Valoare ipotecă	Tip monedă
Nume / Denumire	Iniţiala tatălui	Prenume						Tip act	Nr. act / data	Emitent		
-	-	-	-	-	-	-	-	-	-	-	-	-

4. NOTĂRI, PROCESE, INTERDICŢII

Tipul notării	Tip act	Nr. act/ data	Emitent	Identificator entitate asociată
-	-	-	-	-

5. OBSERVAŢII

Imobil împrejmuit/ neîmprejmuit	Imobil contestat/ necontestat	Alte observaţii
Neîmprejmuit		DIFERENȚA DE SUPRAFAȚĂ DE 1259 MP SE REGĂSEȘTE LA ID 160324 ȘI DIFERENȚA DE SUPRAFAȚĂ DE 2094 MP SE REGĂSEȘTE LA ID 160401. CONFORM PLANULUI CADASTRAL SUPRAPUS PESTE MĂSURĂTORI IMOBILUL SE REGĂSEȘTE ÎN TARLAUA 33, PARCELA A319/1

Persoană Fizică Autorizată de ANCPI să execute lucrări de cadastru, geodezie și cartografie
CERTIFICAT DE AUTORIZARE
Seria RO-B-J
Nr. 1767/20.02.2020
S.C. TOTAL BUSINESS LAND S.R.L.
Clasa I

REGISTRUL CADASTRAL AL IMOBILELOR

ANEXA Nr. 2

UAT Mogoşeşti-Siret
Zonă cooperativizată (Co)

Sector cadastral nr. 16

1. DESCRIEREA IMOBILULUI

DATE TEREN											DATE CONSTRUCŢII					
Identificator teren	Adresă imobil	Număr cadastral	Nr. CF	Suprafaţa măsurată	Intravilan / extra.(I/E)	Nr. top.	Nr. tarla	Nr. parcelă	Categorie folosinţă	Suprafaţă parcelă	Identificator construcţie	Cod grupă destinaţie	Suprafaţa construită	Nr. niveluri	Nr. CF	Constr. cu acte (DA/NU)
160479	Extravilan, UAT. Mogoşeşti-Siret, Jud. Iași; (Tarla: 32, Parcela: 311/84)			1634	E		32	311/84	A	1634						

2. PROPRIETATEA / POSESIA

Titularul dreptului / posesiei			Proprietar=1 / Posesor=0	Data naşterii / CUI	Domiciliu / Sediu	Cota parte	Identificator entitate asociată	Cotă parte teren UI	Mod de dobândire	Act juridic			Obs. privitoare la proprietar
Nume / Denumire	Iniţiala tatălui	Prenume								Tip act	Nr. act / data	Emitent	
BARTIC	M	DUMITRU	1		Loc. Mogosesti-Siret, UAT. Mogoşeşti-Siret, Jud. Iași	1/1	160479		Reconstituire	act administrativ	93996 / 20.09.1993	CJPSDDPAT IA ȘI	LIPSĂ CNP

3. SARCINI / DEZMEMBRĂMINTE

Titular			Data naşterii / CUI	Domiciliu / Sediu	Tipul sarcinii sau al dezmembrămintelor dreptului de proprietate	Cota parte	Identificator entitate asociată	Act juridic			Valoare ipotecă	Tip monedă
Nume / Denumire	Iniţiala tatălui	Prenume						Tip act	Nr. act / data	Emitent		
-	-	-	-	-	-	-	-	-	-	-	-	-

4. NOTĂRI, PROCESE, INTERDICŢII

Tipul notării	Tip act	Nr. act/ data	Emitent	Identificator entitate asociată
-	-	-	-	-

5. OBSERVAŢII

Imobil împrejmuit/ neîmprejmuit	Imobil contestat/ necontestat	Alte observaţii
Neîmprejmuit		DIFERENȚA DE SUPRAFAȚĂ DE 994 MP SE REGĂSEȘTE LA ID 160325 ȘI DIFERENȚA DE SUPRAFAȚĂ DE 1671 MP SE REGĂSEȘTE LA ID 160400. CONFORM PLANULUI CADASTRAL SUPRAPUS PESTE MĂSURĂTORI IMOBILUL SE REGĂSEȘTE ÎN TARLAUA 33, PARCELA A319/1

Persoană Fizică Autorizată de ANCPI să execute lucrări de cadastru, geodezie și cartografie
CERTIFICAT DE AUTORIZARE
Seria RO-B-J
Nr. 1767/20.02.2020
S.C. TOTAL BUSINESS LAND S.R.L.
Clasa I

REGISTRUL CADASTRAL AL IMOBILELOR

ANEXA Nr. 2

UAT Mogoşeşti-Siret
Zonă cooperativizată (Co)

Sector cadastral nr. 16

1. DESCRIEREA IMOBILULUI

DATE TEREN											DATE CONSTRUCŢII					
Identificator teren	Adresă imobil	Număr cadastral	Nr. CF	Suprafaţa măsurată	Intravilan / extra.(I/E)	Nr. top.	Nr. tarla	Nr. parcelă	Categorie folosinţă	Suprafaţă parcelă	Identificator construcţie	Cod grupă destinaţie	Suprafaţa construită	Nr. niveluri	Nr. CF	Constr. cu acte (DA/NU)
160480	Extravilan, UAT. Mogoşeşti-Siret, Jud. Iași; (Tarla: 33, Parcela: 319/1/86)			2210	E		33	319/1/86	A	2210						

2. PROPRIETATEA / POSESIA

Titularul dreptului / posesiei			Proprietar=1 / Posesor=0	Data naşterii / CUI	Domiciliu / Sediu	Cota parte	Identificator entitate asociată	Cotă parte teren UI	Mod de dobândire	Act juridic			Obs. privitoare la proprietar
Nume / Denumire	Iniţiala tatălui	Prenume								Tip act	Nr. act / data	Emitent	
DIACONU		NECULAI	1		Loc. Mogosesti-Siret, UAT. Mogoşeşti-Siret, Jud. Iași	1/1	160480		Reconstituire	act administrativ	94179 / 20.12.1993	CJPSDDPAT IA ȘI	LIPSĂ CNP
MACOVEI		ELENA	1		Loc. Mogosesti-Siret, UAT. Mogoşeşti-Siret, Jud. Iași								LIPSĂ CNP
LAZĂR		ELISABETA	1		Loc. Mogosesti-Siret, UAT. Mogoşeşti-Siret, Jud. Iași								LIPSĂ CNP
OLARIU		AURICA	1		Loc. Mogosesti-Siret, UAT. Mogoşeşti-Siret, Jud. Iași								LIPSĂ CNP

3. SARCINI / DEZMEMBRĂMINTE

Titular			Data naşterii / CUI	Domiciliu / Sediu	Tipul sarcinii sau al dezmembrămintelor dreptului de proprietate	Cota parte	Identificator entitate asociată	Act juridic			Valoare ipotecă	Tip monedă
Nume / Denumire	Iniţiala tatălui	Prenume						Tip act	Nr. act / data	Emitent		
-	-	-	-	-	-	-	-	-	-	-	-	-

4. NOTĂRI, PROCESE, INTERDICŢII

Tipul notării	Tip act	Nr. act/ data	Emitent	Identificator entitate asociată
-	-	-	-	-

5. OBSERVAŢII

Imobil împrejmuit/ neîmprejmuit	Imobil contestat/ necontestat	Alte observaţii
Neîmprejmuit		DIFERENȚA DE SUPRAFAȚĂ DE 1330 MP SE REGĂSEȘTE LA ID 160326, SI DIFERENȚA DE SUPRAFAȚĂ DE 2260 MP SE REGĂSEȘTE LA ID 160399.

Persoană Autorizată de ANCPI să execute lucrări de cadastru, geodezie, fotogrametrie
CERTIFICAT DE AUTORIZARE
Seria RO-B-J Nr. 1767/20.02.2020
S.C. TOTAL BUSINESS LAND S.R.L.
Clasa I

REGISTRUL CADASTRAL AL IMOBILELOR

ANEXA Nr. 2

UAT Mogoşeşti-Siret
Zonă cooperativizată (Co)

Sector cadastral nr. 16

1. DESCRIEREA IMOBILULUI

DATE TEREN											DATE CONSTRUCŢII					
Identificator teren	Adresă imobil	Număr cadastral	Nr. CF	Suprafaţa măsurată	Intravilan / extra.(I/E)	Nr. top.	Nr. tarla	Nr. parcelă	Categorie folosinţă	Suprafaţă parcelă	Identificator construcţie	Cod grupă destinaţie	Suprafaţa construită	Nr. niveluri	Nr. CF	Constr. cu acte (DA/NU)
160481	Extravilan, UAT. Mogoşeşti-Siret, Jud. Iași; (Tarla: 32, Parcela: 311/87)			1911	E		32	311/87	A	1911						

2. PROPRIETATEA / POSESIA

Titularul dreptului / posesiei			Proprietar=1 / Posesor=0	Data naşterii / CUI	Domiciliu / Sediu	Cota parte	Identificator entitate asociată	Cotă parte teren UI	Mod de dobândire	Act juridic			Obs. privitoare la proprietar
Nume / Denumire	Iniţiala tatălui	Prenume								Tip act	Nr. act / data	Emitent	
DIACONU		NECULAI	1		Loc. Mogosesti-Siret, UAT. Mogoşeşti-Siret, Jud. Iași	1/1	160481		Reconstituire	act administrativ	94251 / 18.02.1994	CJPSDDPAT IA ȘI	LIPSĂ CNP

3. SARCINI / DEZMEMBRĂMINTE

Titular			Data naşterii / CUI	Domiciliu / Sediu	Tipul sarcinii sau al dezmembrămintelor dreptului de proprietate	Cota parte	Identificator entitate asociată	Act juridic			Valoare ipotecă	Tip monedă
Nume / Denumire	Iniţiala tatălui	Prenume						Tip act	Nr. act / data	Emitent		
-	-	-	-	-	-	-	-	-	-	-	-	-

4. NOTĂRI, PROCESE, INTERDICŢII

Tipul notării	Tip act	Nr. act/ data	Emitent	Identificator entitate asociată
-	-	-	-	-

5. OBSERVAŢII

Imobil împrejmuit/ neîmprejmuit	Imobil contestat/ necontestat	Alte observaţii
Neîmprejmuit		DIFERENȚA DE SUPRAFAȚĂ DE 1136 MP SE REGĂSEȘTE LA ID 160327 ȘI DIFERENȚA DE SUPRAFAȚĂ DE 1953 MP SE REGĂSEȘTE LA ID 160398. CONFORM PLANULUI CADASTRAL SUPRAPUS PESTE MĂSURĂTORI IMOBILUL SE REGĂSEȘTE ÎN TARLAUA 33, PARCELA A319/1

Persoană Fizică Autorizată de ANCPI să execute lucrări de cadastru, geodezie și cartografie
CERTIFICAT DE AUTORIZARE
Seria RO-B-J
Nr. 1767/20.02.2020
S.C. TOTAL BUSINESS LAND S.R.L.
Clasa I

REGISTRUL CADASTRAL AL IMOBILELOR

ANEXA Nr. 2

UAT Mogoşeşti-Siret
Zonă cooperativizată (Co)

Sector cadastral nr. 16

1. DESCRIEREA IMOBILULUI

DATE TEREN											DATE CONSTRUCŢII					
Identificator teren	Adresă imobil	Număr cadastral	Nr. CF	Suprafaţa măsurată	Intravilan / extra.(I/E)	Nr. top.	Nr. tarla	Nr. parcelă	Categorie folosinţă	Suprafaţă parcelă	Identificator construcţie	Cod grupă destinaţie	Suprafaţa construită	Nr. niveluri	Nr. CF	Constr. cu acte (DA/NU)
160482	Extravilan, UAT. Mogoşeşti-Siret, Jud. Iași; (Tarla: 32, Parcela: 319/1/88)			1953	E		32	319/1/88	A	1953						

2. PROPRIETATEA / POSESIA

Titularul dreptului / posesiei			Proprietar=1 / Posesor=0	Data naşterii / CUI	Domiciliu / Sediu	Cota parte	Identificator entitate asociată	Cotă parte teren UI	Mod de dobândire	Act juridic			Obs. privitoare la proprietar
Nume / Denumire	Iniţiala tatălui	Prenume								Tip act	Nr. act / data	Emitent	
OLARIU		DUMITRU	1	09.08.1957	Loc. Marasesti, Str. GAROAFEI, Nr.17, Bl. S1, Sc.B, Et.2, Ap.29, UAT. Mărăşeşti, Jud. Vrancea	1/1	160482		Ieșire Din Indiviziune	act notarial	580 / 14.04.2021	NP CORDONEANU ELENA-CRISTINA	

3. SARCINI / DEZMEMBRĂMINTE

Titular			Data naşterii / CUI	Domiciliu / Sediu	Tipul sarcinii sau al dezmembrămintelor dreptului de proprietate	Cota parte	Identificator entitate asociată	Act juridic			Valoare ipotecă	Tip monedă
Nume / Denumire	Iniţiala tatălui	Prenume						Tip act	Nr. act / data	Emitent		
-	-	-	-	-	-	-	-	-	-	-	-	-

4. NOTĂRI, PROCESE, INTERDICŢII

Tipul notării	Tip act	Nr. act/ data	Emitent	Identificator entitate asociată
-	-	-	-	-

5. OBSERVAŢII

Imobil împrejmuit/ neîmprejmuit	Imobil contestat/ necontestat	Alte observaţii
Neîmprejmuit		DIFERENȚA DE SUPRAFAȚĂ DE 1150 MP SE REGĂSEȘTE LA ID 160328 ȘI DIFERENȚA DE SUPRAFAȚĂ DE 1996 MP SE REGĂSEȘTE LA ID 160397. CONFORM PLANULUI CADASTRAL SUPRAPUS PESTE MĂSURĂTORI IMOBILUL SE REGĂSEȘTE ÎN TARLAUA 33.

Persoană Fizică Autorizată să execute lucrări de cadastru, geodezie și cartografie
CERTIFICAT DE AUTORIZARE
Seria RO-B-J
Nr. 1767/20.02.2020
S.C. TOTAL BUSINESS LAND S.R.L.
Clasa I

REGISTRUL CADASTRAL AL IMOBILELOR

ANEXA Nr. 2

UAT Mogoşeşti-Siret
Zonă cooperativizată (Co)

Sector cadastral nr. 16

1. DESCRIEREA IMOBILULUI

DATE TEREN										DATE CONSTRUCŢII					
Identificator teren	Adresă imobil	Număr cadastral	Nr. CF	Suprafaţa măsurată	Intravilan / extra.(I/E)	Nr. top.	Nr. tarla	Nr. parcelă	Categorie folosinţă	Suprafaţă parcelă	Identificator construcţie	Cod grupă destinaţie	Suprafaţa construită	Nr. niveluri	Nr. CF	Constr. cu acte (DA/NU)
160483	Extravilan, UAT. Mogoşeşti-Siret, Jud. Iași; (Tarla: 32, Parcela: 311/89)			2955	E		32	311/89	A	2955						

2. PROPRIETATEA / POSESIA

Titularul dreptului / posesiei			Proprietar=1 / Posesor=0	Data naşterii / CUI	Domiciliu / Sediu	Cota parte	Identificator entitate asociată	Cotă parte teren UI	Mod de dobândire	Act juridic			Obs. privitoare la proprietar
Nume / Denumire	Iniţiala tatălui	Prenume								Tip act	Nr. act / data	Emitent	
BENEA	ANTON	GHEORGHE	1		Loc. Mogosesti-Siret, UAT. Mogoşeşti-Siret, Jud. Iași	1/1	160483		Reconstituire	act administrativ	94445 / 13.05.1994	CJPSDDPAT IA ȘI	LIPSA CNP

3. SARCINI / DEZMEMBRĂMINTE

Titular			Data naşterii / CUI	Domiciliu / Sediu	Tipul sarcinii sau al dezmembrămintelor dreptului de proprietate	Cota parte	Identificator entitate asociată	Act juridic			Valoare ipotecă	Tip monedă
Nume / Denumire	Iniţiala tatălui	Prenume						Tip act	Nr. act / data	Emitent		
-	-	-	-	-	-	-	-	-	-	-	-	-

4. NOTĂRI, PROCESE, INTERDICŢII

Tipul notării	Tip act	Nr. act/ data	Emitent	Identificator entitate asociată
-	-	-	-	-

5. OBSERVAŢII

Imobil împrejmuit/ neîmprejmuit	Imobil contestat/ necontestat	Alte observaţii
Neîmprejmuit		DIFERENȚA DE SUPRAFAȚĂ DE 1726 MP SE REGĂSEȘTE LA ID 160329 ȘI DIFERENȚA DE SUPRAFAȚĂ DE 3019 MP SE REGĂSEȘTE LA ID 160396. CONFORM PLANULUI CADASTRAL SUPRAPUS PESTE MĂSURĂTORI IMOBILUL SE REGĂSEȘTE ÎN TARLAUA 33, PARCELA A319/1

Persoană Fizică Autorizată de ANCPI să execute lucrări de cadastru, geodezie și cartografie
CERTIFICAT DE AUTORIZARE
Seria RO-B-J
Nr. 1767/20.02.2020
S.C. TOTAL BUSINESS LAND S.R.L.
Clasa I

REGISTRUL CADASTRAL AL IMOBILELOR

ANEXA Nr. 2

UAT Mogoşeşti-Siret
Zonă cooperativizată (Co)

Sector cadastral nr. 16

1. DESCRIEREA IMOBILULUI

DATE TEREN											DATE CONSTRUCŢII					
Identificator teren	Adresă imobil	Număr cadastral	Nr. CF	Suprafaţa măsurată	Intravilan / extra.(I/E)	Nr. top.	Nr. tarla	Nr. parcelă	Categorie folosinţă	Suprafaţă parcelă	Identificator construcţie	Cod grupă destinaţie	Suprafaţa construită	Nr. niveluri	Nr. CF	Constr. cu acte (DA/NU)
160484	Extravilan, UAT. Mogoşeşti-Siret, Jud. Iași; (Tarla: 31, Parcela: 309/91)			2346	E		31	309/91	A	2346						

2. PROPRIETATEA / POSESIA

Titularul dreptului / posesiei			Proprietar=1 / Posesor=0	Data naşterii / CUI	Domiciliu / Sediu	Cota parte	Identificator entitate asociată	Cotă parte teren UI	Mod de dobândire	Act juridic			Obs. privitoare la proprietar
Nume / Denumire	Iniţiala tatălui	Prenume								Tip act	Nr. act / data	Emitent	
LUNGU	N I	GHEORGHE	1		Loc. Mogosesti-Siret, UAT. Mogoşeşti-Siret, Jud. Iași	1/1	160484		Reconstituire	act administrativ	95656 / 01.11.2002	CJPSDDPAT IA ȘI	LIPSĂ CNP
LUNGU	N I	IOAN	1		Loc. Mogosesti-Siret, UAT. Mogoşeşti-Siret, Jud. Iași								LIPSĂ CNP
NECHITA		FRĂSÎNA	1		Loc. Mogosesti-Siret, UAT. Mogoşeşti-Siret, Jud. Iași								LIPSĂ CNP

3. SARCINI / DEZMEMBRĂMINTE

Titular			Data naşterii / CUI	Domiciliu / Sediu	Tipul sarcinii sau al dezmembrămintelor dreptului de proprietate	Cota parte	Identificator entitate asociată	Act juridic			Valoare ipotecă	Tip monedă
Nume / Denumire	Iniţiala tatălui	Prenume						Tip act	Nr. act / data	Emitent		
-	-	-	-	-	-	-	-	-	-	-	-	-

4. NOTĂRI, PROCESE, INTERDICŢII

Tipul notării	Tip act	Nr. act/ data	Emitent	Identificator entitate asociată
-	-	-	-	-

5. OBSERVAŢII

Imobil împrejmuit/ neîmprejmuit	Imobil contestat/ necontestat	Alte observaţii
Neîmprejmuit		DIFERENȚA DE SUPRAFAȚĂ DE 1358 MP SE REGĂSEȘTE LA ID 160330 ȘI DIFERENȚA DE SUPRAFAȚĂ DE 2396 MP SE REGĂSEȘTE LA ID 160395, CONFORM PLANULUI CADASTRAL SUPRAPUS PESTE MĂSURĂTORI IMOBILUL SE REGĂSEȘTE ÎN TARLAUA 38, PARCELA A319/1

Persoană fizică autorizată de ANCPI să execute lucrări de cadastru și cartografie
CERTIFICAT DE AUTORIZARE Seria RO-2020 Nr. 10278 / 17.12.2020
S.C. TOTAL BUSINESS LAND S.R.L.
Clasa I

REGISTRUL CADASTRAL AL IMOBILELOR

ANEXA Nr. 2

UAT Mogoşeşti-Siret
Zonă cooperativizată (Co)

Sector cadastral nr. 16

1. DESCRIEREA IMOBILULUI

DATE TEREN											DATE CONSTRUCŢII					
Identificator teren	Adresă imobil	Număr cadastral	Nr. CF	Suprafaţa măsurată	Intravilan / extra.(I/E)	Nr. top.	Nr. tarla	Nr. parcelă	Categorie folosinţă	Suprafaţă parcelă	Identificator construcţie	Cod grupă destinaţie	Suprafaţa construită	Nr. niveluri	Nr. CF	Constr. cu acte (DA/NU)
160485	Extravilan, UAT. Mogoşeşti-Siret, Jud. Iași; (Tarla: 32, Parcela: 311/93)			1618	E		32	311/93	A	1618						

2. PROPRIETATEA / POSESIA

Titularul dreptului / posesiei			Proprietar=1 / Posesor=0	Data naşterii / CUI	Domiciliu / Sediu	Cota parte	Identificator entitate asociată	Cotă parte teren UI	Mod de dobândire	Act juridic			Obs. privitoare la proprietar
Nume / Denumire	Iniţiala tatălui	Prenume								Tip act	Nr. act / data	Emitent	
MOISĂ		PETRU	1		Loc. Mogosesti-Siret, UAT. Mogoşeşti-Siret, Jud. Iași	1/1	160485		Reconstituire	act administrativ	94623 / 21.06.1994	CJPSDDPAT IA ȘI	LIPSĂ CNP

3. SARCINI / DEZMEMBRĂMINTE

Titular			Data naşterii / CUI	Domiciliu / Sediu	Tipul sarcinii sau al dezmembrămintelor dreptului de proprietate	Cota parte	Identificator entitate asociată	Act juridic			Valoare ipotecă	Tip monedă
Nume / Denumire	Iniţiala tatălui	Prenume						Tip act	Nr. act / data	Emitent		
-	-	-	-	-	-	-	-	-	-	-	-	-

4. NOTĂRI, PROCESE, INTERDICŢII

Tipul notării	Tip act	Nr. act/ data	Emitent	Identificator entitate asociată
-	-	-	-	-

5. OBSERVAŢII

Imobil împrejmuit/ neîmprejmuit	Imobil contestat/ necontestat	Alte observaţii
Neîmprejmuit		DIFERENȚA DE SUPRAFAȚĂ DE 930 MP SE REGĂSEȘTE LA ID 160331 ȘI DIFERENȚA DE SUPRAFAȚĂ DE 1652 MP SE REGĂSEȘTE LA ID 160394. CONFORM PLANULUI CADASTRAL SUPRAPUS PESTE MĂSURĂTORI IMOBILUL SE REGĂSEȘTE ÎN TARLAUA 33, PARCELA A319/1

Persoană Fizică Autorizată de ANCPI să execute lucrări de cadastru, geodezie și cartografie
CERTIFICAT DE AUTORIZARE
Seria RO-B-J
Nr. 1767/20.02.2020
S.C. TOTAL BUSINESS LAND S.R.L.
Clasa I

REGISTRUL CADASTRAL AL IMOBILELOR

ANEXA Nr. 2

UAT Mogoşeşti-Siret
Zonă cooperativizată (Co)

Sector cadastral nr. 16

1. DESCRIEREA IMOBILULUI

DATE TEREN											DATE CONSTRUCŢII					
Identificator teren	Adresă imobil	Număr cadastral	Nr. CF	Suprafaţa măsurată	Intravilan / extra.(I/E)	Nr. top.	Nr. tarla	Nr. parcelă	Categorie folosinţă	Suprafaţă parcelă	Identificator construcţie	Cod grupă destinaţie	Suprafaţa construită	Nr. niveluri	Nr. CF	Constr. cu acte (DA/NU)
160486	Extravilan, UAT. Mogoşeşti-Siret, Jud. Iași; (Tarla: 31, Parcela: 311/94)			1272	E		31	311/94	A	1272						

2. PROPRIETATEA / POSESIA

Titularul dreptului / posesiei			Proprietar=1 / Posesor=0	Data naşterii / CUI	Domiciliu / Sediu	Cota parte	Identificator entitate asociată	Cotă parte teren UI	Mod de dobândire	Act juridic			Obs. privitoare la proprietar
Nume / Denumire	Iniţiala tatălui	Prenume								Tip act	Nr. act / data	Emitent	
BORCILA		AURELIA BOTEZ	1		Loc. Mogosesti-Siret, UAT. Mogoşeşti-Siret, Jud. Iași	1/1	160486		Reconstituire	act administrativ	95447 / 29.08.2000	CJPSDDPAT IA ȘI	LIPSĂ CNP
BORCILA		ȘTEFAN	1		Loc. Mogosesti-Siret, UAT. Mogoşeşti-Siret, Jud. Iași								LIPSĂ CNP
MOISA		ELENA	1		Loc. Mogosesti-Siret, UAT. Mogoşeşti-Siret, Jud. Iași								LIPSĂ CNP
SAMACHI Ș		ANA	1		Loc. Mogosesti-Siret, UAT. Mogoşeşti-Siret, Jud. Iași								LIPSĂ CNP
LARION		TINCA	1		Loc. Mogosesti-Siret, UAT. Mogoşeşti-Siret, Jud. Iași								LIPSĂ CNP
DUMITRIU	V	VASILE	1		Loc. Mogosesti-Siret, UAT. Mogoşeşti-Siret, Jud. Iași								LIPSĂ CNP

3. SARCINI / DEZMEMBRĂMINTE

Titular			Data naşterii / CUI	Domiciliu / Sediu	Tipul sarcinii sau al dezmembrămintelor dreptului de proprietate	Cota parte	Identificator entitate asociată	Act juridic			Valoare ipotecă	Tip monedă
Nume / Denumire	Iniţiala tatălui	Prenume						Tip act	Nr. act / data	Emitent		
-	-	-	-	-	-	-	-	-	-	-		-

4. NOTĂRI, PROCESE, INTERDICŢII

Tipul notării	Tip act	Nr. act/ data	Emitent	Identificator entitate asociată
-	-	-		-

Persoană Fizică Autorizată de ANCPI să execute lucrări de cadastru, geodezie și cartografie
CERTIFICAT DE AUTORIZARE
Seria RO-B-J
Nr. 1767/20.02.2020
S.C. TOTAL BUSINESS LAND S.R.L.
Clasa I

5. OBSERVAŢII		
Imobil împrejmuit/ neîmprejmuit	Imobil contestat/ necontestat	Alte observaţii
Neîmprejmuit		DIFERENȚA DE SUPRAFAȚĂ DE 728 MP SE REGĂSE ȘTE LA ID 160332 ȘI DIFERENȚA DE SUPRAFAȚĂ DE 1299 MP SE REGĂSE ȘTE LA ID 160393. CONFORM PLANULUI CADASTRAL SUPRAPUS PESTE MĂSURĂTORI IMOBILUL SE REGĂSE ȘTE ÎN TARLAUA 33, PARCELA A319/1

REGISTRUL CADASTRAL AL IMOBILELOR

ANEXA Nr. 2

UAT Mogoşeşti-Siret
Zonă cooperativizată (Co)

Sector cadastral nr. 16

1. DESCRIEREA IMOBILULUI

DATE TEREN										DATE CONSTRUCŢII					
Identificator teren	Adresă imobil	Număr cadastral	Nr. CF	Suprafaţa măsurată	Intravilan / extra.(I/E)	Nr. top.	Nr. tarla	Nr. parcelă	Categorie folosinţă	Suprafaţă parcelă	Identificator construcţie	Cod grupă destinaţie	Suprafaţa construită	Nr. niveluri	Nr. CF	Constr. cu acte (DA/NU)
160487	Extravilan, UAT. Mogoşeşti-Siret, Jud. Iași; (Tarla: 31, Parcela: 311/15)			695	E		31	311/15	A	695						

2. PROPRIETATEA / POSESIA

Titularul dreptului / posesiei			Proprietar=1 / Posesor=0	Data naşterii / CUI	Domiciliu / Sediu	Cota parte	Identificator entitate asociată	Cotă parte teren UI	Mod de dobândire	Act juridic			Obs. privitoare la proprietar
Nume / Denumire	Iniţiala tatălui	Prenume								Tip act	Nr. act / data	Emitent	
LUNGU	N I	GHEORGHE	1		Loc. Mogosesti-Siret, UAT. Mogoşeşti-Siret, Jud. Iași	1/1	160487		Reconstituire	act administrativ	95418 / 05.07.1999	CJPSDDPAT IA ȘI	LIPSĂ CNP

3. SARCINI / DEZMEMBRĂMINTE

Titular			Data naşterii / CUI	Domiciliu / Sediu	Tipul sarcinii sau al dezmembrămintelor dreptului de proprietate	Cota parte	Identificator entitate asociată	Act juridic			Valoare ipotecă	Tip monedă
Nume / Denumire	Iniţiala tatălui	Prenume						Tip act	Nr. act / data	Emitent		
-	-	-	-	-	-	-	-	-	-	-	-	-

4. NOTĂRI, PROCESE, INTERDICŢII

Tipul notării	Tip act	Nr. act/ data	Emitent	Identificator entitate asociată
-	-	-	-	-

5. OBSERVAŢII

Imobil împrejmuit/ neîmprejmuit	Imobil contestat/ necontestat	Alte observaţii
Neîmprejmuit		DIFERENȚA DE SUPRAFAȚĂ DE 709 MP SE REGĂSEȘTE LA ID 160392 ȘI DIFERENȚA DE SUPRAFAȚĂ DE 396 MP SE REGĂSEȘTE LA ID 160333. CONFORM PLANULUI CADASTRAL SUPRAPUS PESTE MĂSURĂTORI IMOBILUL SE REGĂSEȘTE ÎN TARLAUA 33, PARCELA A319/1

Persoană Fizică Autorizată de ANCPI să execute lucrări de cadastru, geodezie și cartografie
CERTIFICAT DE AUTORIZARE
Seria RO-B-J
Nr. 1767/20.02.2020
S.C. TOTAL BUSINESS LAND S.R.L.
Clasa I

REGISTRUL CADASTRAL AL IMOBILELOR

ANEXA Nr. 2

UAT Mogoşeşti-Siret
Zonă cooperativizată (Co)

Sector cadastral nr. 16

1. DESCRIEREA IMOBILULUI

DATE TEREN											DATE CONSTRUCŢII					
Identificator teren	Adresă imobil	Număr cadastral	Nr. CF	Suprafaţa măsurată	Intravilan / extra.(I/E)	Nr. top.	Nr. tarla	Nr. parcelă	Categorie folosinţă	Suprafaţă parcelă	Identificator construcţie	Cod grupă destinaţie	Suprafaţa construită	Nr. niveluri	Nr. CF	Constr. cu acte (DA/NU)
160488	Extravilan, UAT. Mogoşeşti-Siret, Jud. Iaşi; (Tarla: 33, Parcela: 319/1)			1931	E		33	319/1	A	1931						

2. PROPRIETATEA / POSESIA

Titularul dreptului / posesiei			Proprietar=1 / Posesor=0	Data naşterii / CUI	Domiciliu / Sediu	Cota parte	Identificator entitate asociată	Cotă parte teren UI	Mod de dobândire	Act juridic			Obs. privitoare la proprietar
Nume / Denumire	Iniţiala tatălui	Prenume								Tip act	Nr. act / data	Emitent	
NEIDENTIFICAT		NEIDENTIFICAT	0		Loc. Mogosesti-Siret, UAT. Mogoşeşti-Siret, Jud. Iași	1/1	160488		Lege	act normativ	7 / 13.03.1996	PARLAMENTUL ROMÂNIEI	LIPSĂ CNP
							160488			act normativ	7 / 13.03.1996	PARLAMENTUL ROMÂNIEI	

3. SARCINI / DEZMEMBRĂMINTE

Titular			Data naşterii / CUI	Domiciliu / Sediu	Tipul sarcinii sau al dezmembrămintelor dreptului de proprietate	Cota parte	Identificator entitate asociată	Act juridic			Valoare ipotecă	Tip monedă
Nume / Denumire	Iniţiala tatălui	Prenume						Tip act	Nr. act / data	Emitent		
-	-	-	-	-	-	-	-	-	-	-	-	-

4. NOTĂRI, PROCESE, INTERDICŢII

Tipul notării	Tip act	Nr. act/ data	Emitent	Identificator entitate asociată
Se notează mențiunea de proprietar neidentificat.	act normativ	7 / 13.03.1996	PARLAMENTUL ROMÂNIEI	160488

5. OBSERVAŢII

Imobil împrejmuit/ neîmprejmuit	Imobil contestat/ necontestat	Alte observaţii
Neîmprejmuit		

Persoană Fizică Autorizată de ANCPI să execute lucrări de cadastru, geodezie și cartografie
CERTIFICAT DE AUTORIZARE
Seria RO-B-J
Nr. 1767/20.02.2020
S.C. TOTAL BUSINESS LAND S.R.L.
Clasa I

REGISTRUL CADASTRAL AL IMOBILELOR

ANEXA Nr. 2

UAT Mogoşeşti-Siret
Zonă cooperativizată (Co)

Sector cadastral nr. 16

1. DESCRIEREA IMOBILULUI

DATE TEREN											DATE CONSTRUCŢII					
Identificator teren	Adresă imobil	Număr cadastral	Nr. CF	Suprafaţa măsurată	Intravilan / extra.(I/E)	Nr. top.	Nr. tarla	Nr. parcelă	Categorie folosinţă	Suprafaţă parcelă	Identificator construcţie	Cod grupă destinaţie	Suprafaţa construită	Nr. niveluri	Nr. CF	Constr. cu acte (DA/NU)
160489	Extravilan, UAT. Mogoşeşti-Siret, Jud. Iași; (Tarla: 32, Parcela: 311/97)			2902	E		32	311/97	A	2902						

2. PROPRIETATEA / POSESIA

Titularul dreptului / posesiei			Proprietar=1 / Posesor=0	Data naşterii / CUI	Domiciliu / Sediu	Cota parte	Identificator entitate asociată	Cotă parte teren UI	Mod de dobândire	Act juridic			Obs. privitoare la proprietar
Nume / Denumire	Iniţiala tatălui	Prenume								Tip act	Nr. act / data	Emitent	
LUNGU	L	AGLAIA	1		Loc. Mogosesti-Siret, UAT. Mogoşeşti-Siret, Jud. Iași	1/1	160489		Reconstituire	act administrativ	94511 / 10.05.1994	CJPSDDPAT IA ȘI	LIPSĂ CNP

3. SARCINI / DEZMEMBRĂMINTE

Titular			Data naşterii / CUI	Domiciliu / Sediu	Tipul sarcinii sau al dezmembrămintelor dreptului de proprietate	Cota parte	Identificator entitate asociată	Act juridic			Valoare ipotecă	Tip monedă
Nume / Denumire	Iniţiala tatălui	Prenume						Tip act	Nr. act / data	Emitent		
-	-	-	-	-	-	-	-	-	-	-	-	-

4. NOTĂRI, PROCESE, INTERDICŢII

Tipul notării	Tip act	Nr. act/ data	Emitent	Identificator entitate asociată
-	-	-	-	-

5. OBSERVAŢII

Imobil împrejmuit/ neîmprejmuit	Imobil contestat/ necontestat	Alte observaţii
Neîmprejmuit		DIFERENȚA DE SUPRAFAȚĂ DE 1635 MP SE REGĂSEȘTE LA ID 160335 ȘI DIFERENȚA DE SUPRAFAȚĂ DE 2963 MP SE REGĂSEȘTE LA ID 160390. CONFORM PLANULUI CADASTRAL SUPRAPUS PESTE MĂSURĂTORI IMOBILUL SE REGĂSEȘTE ÎN TARLAUA 33, PARCELA A319/1

Persoană Fizică Autorizată de ANCPI să execute lucrări de cadastru, geodezie și cartografie
CERTIFICAT DE AUTORIZARE
Seria RO-B-J
Nr. 1767/20.02.2020
S.C. TOTAL BUSINESS LAND S.R.L.
Clasa I

REGISTRUL CADASTRAL AL IMOBILELOR

ANEXA Nr. 2

UAT Mogoşeşti-Siret
Zonă cooperativizată (Co)

Sector cadastral nr. 16

1. DESCRIEREA IMOBILULUI

DATE TEREN											DATE CONSTRUCŢII					
Identificator teren	Adresă imobil	Număr cadastral	Nr. CF	Suprafaţa măsurată	Intravilan / extra.(I/E)	Nr. top.	Nr. tarla	Nr. parcelă	Categorie folosinţă	Suprafaţă parcelă	Identificator construcţie	Cod grupă destinaţie	Suprafaţa construită	Nr. niveluri	Nr. CF	Constr. cu acte (DA/NU)
160490	Extravilan, UAT. Mogoşeşti-Siret, Jud. Iași; (Tarla: 32, Parcela: 311/98)			1939	E		32	311/98	A	1939						

2. PROPRIETATEA / POSESIA

Titularul dreptului / posesiei			Proprietar=1 / Posesor=0	Data naşterii / CUI	Domiciliu / Sediu	Cota parte	Identificator entitate asociată	Cotă parte teren UI	Mod de dobândire	Act juridic			Obs. privitoare la proprietar
Nume / Denumire	Iniţiala tatălui	Prenume								Tip act	Nr. act / data	Emitent	
BI ȘOC	V	GHEORGHE	1		Loc. Mogosesti-Siret, UAT. Mogoşeşti-Siret, Jud. Iași	1/1	160490		Reconstituire	act administrativ	94503 / 10.05.1994	CJPSDDPAT IA ȘI	LIPSĂ CNP
BI ȘOC	V	IOAN	1		Loc. Mogosesti-Siret, UAT. Mogoşeşti-Siret, Jud. Iași								LIPSĂ CNP
BI ȘOC	D	MIHAI	1		Loc. Mogosesti-Siret, UAT. Mogoşeşti-Siret, Jud. Iași								LIPSĂ CNP

3. SARCINI / DEZMEMBRĂMINTE

Titular			Data naşterii / CUI	Domiciliu / Sediu	Tipul sarcinii sau al dezmembrămintelor dreptului de proprietate	Cota parte	Identificator entitate asociată	Act juridic			Valoare ipotecă	Tip monedă
Nume / Denumire	Iniţiala tatălui	Prenume						Tip act	Nr. act / data	Emitent		
-	-	-	-	-	-	-	-	-	-	-	-	-

4. NOTĂRI, PROCESE, INTERDICŢII

Tipul notării	Tip act	Nr. act/ data	Emitent	Identificator entitate asociată
-	-	-	-	-

5. OBSERVAŢII

Imobil împrejmuit/ neîmprejmuit	Imobil contestat/ necontestat	Alte observaţii
Neîmprejmuit		DIFERENȚA DE SUPRAFAȚĂ DE 1082 MP SE REGĂSEȘTE LA ID 160336 ȘI DIFERENȚA DE SUPRAFAȚĂ DE 1979 MP SE REGĂSEȘTE LA ID 160389, CONFORM PLANULUI CADASTRAL SUPRAPUS PESTE MĂSURĂTORI IMOBILUL SE REGĂSEȘTE ÎN TARLAUA 38, PARCELA A319/1

Persoană fizică autorizată de ANCPI să execute lucrări de cadastru și cartografie
CERTIFICAT DE AUTORIZARE Seria RO-2020 Nr. 11470 / 12.2020
S.C. TOTAL BUSINESS LAND S.R.L.
Clasa I

REGISTRUL CADASTRAL AL IMOBILELOR

ANEXA Nr. 2

UAT Mogoşeşti-Siret
Zonă cooperativizată (Co)

Sector cadastral nr. 16

1. DESCRIEREA IMOBILULUI

DATE TEREN											DATE CONSTRUCŢII					
Identificator teren	Adresă imobil	Număr cadastral	Nr. CF	Suprafaţa măsurată	Intravilan / extra.(I/E)	Nr. top.	Nr. tarla	Nr. parcelă	Categorie folosinţă	Suprafaţă parcelă	Identificator construcţie	Cod grupă destinaţie	Suprafaţa construită	Nr. niveluri	Nr. CF	Constr. cu acte (DA/NU)
160491	Extravilan, UAT. Mogoşeşti-Siret, Jud. Iași; (Tarla: 32, Parcela: 311/99)			2214	E		32	311/99	A	2214						

2. PROPRIETATEA / POSESIA

Titularul dreptului / posesiei			Proprietar=1 / Posesor=0	Data naşterii / CUI	Domiciliu / Sediu	Cota parte	Identificator entitate asociată	Cotă parte teren UI	Mod de dobândire	Act juridic			Obs. privitoare la proprietar
Nume / Denumire	Iniţiala tatălui	Prenume								Tip act	Nr. act / data	Emitent	
MARIAN	V	PETRU	1		Loc. Mogosesti-Siret, UAT. Mogoşeşti-Siret, Jud. Iași	1/1	160491		Reconstituire	act administrativ	94007 / 21.09.1993	CJPSDDPAT IA ȘI	LIPSĂ CNP

3. SARCINI / DEZMEMBRĂMINTE

Titular			Data naşterii / CUI	Domiciliu / Sediu	Tipul sarcinii sau al dezmembrămintelor dreptului de proprietate	Cota parte	Identificator entitate asociată	Act juridic			Valoare ipotecă	Tip monedă
Nume / Denumire	Iniţiala tatălui	Prenume						Tip act	Nr. act / data	Emitent		
-	-	-	-	-	-	-	-	-	-	-	-	-

4. NOTĂRI, PROCESE, INTERDICŢII

Tipul notării	Tip act	Nr. act/ data	Emitent	Identificator entitate asociată
-	-	-	-	-

5. OBSERVAŢII

Imobil împrejmuit/ neîmprejmuit	Imobil contestat/ necontestat	Alte observaţii
Neîmprejmuit		DIFERENȚA DE SUPRAFAȚĂ DE 1226 MP SE REGĂSEȘTE LA ID 160337 ȘI DIFERENȚA DE SUPRAFAȚĂ DE 2259 MP SE REGĂSEȘTE LA ID 160388. CONFORM PLANULUI CADASTRAL SUPRAPUS PESTE MĂSURĂTORI IMOBILUL SE REGĂSEȘTE ÎN TARLAUA 33, PARCELA A319/1

Persoană Fizică Autorizată de ANCPI să execute lucrări de cadastru, geodezie și cartografie
CERTIFICAT DE AUTORIZARE
Seria RO-B-J
Nr. 1767/20.02.2020
S.C. TOTAL BUSINESS LAND S.R.L.
Clasa I

REGISTRUL CADASTRAL AL IMOBILELOR

ANEXA Nr. 2

UAT Mogoşeşti-Siret
Zonă cooperativizată (Co)

Sector cadastral nr. 16

1. DESCRIEREA IMOBILULUI

DATE TEREN											DATE CONSTRUCŢII					
Identificator teren	Adresă imobil	Număr cadastral	Nr. CF	Suprafaţa măsurată	Intravilan / extra.(I/E)	Nr. top.	Nr. tarla	Nr. parcelă	Categorie folosinţă	Suprafaţă parcelă	Identificator construcţie	Cod grupă destinaţie	Suprafaţa construită	Nr. niveluri	Nr. CF	Constr. cu acte (DA/NU)
160492	Extravilan, UAT. Mogoşeşti-Siret, Jud. Iași; (Tarla: 31, Parcela: 308/164)			1946	E		31	308/164	A	1946						

2. PROPRIETATEA / POSESIA

Titularul dreptului / posesiei			Proprietar=1 / Posesor=0	Data naşterii / CUI	Domiciliu / Sediu	Cota parte	Identificator entitate asociată	Cotă parte teren UI	Mod de dobândire	Act juridic			Obs. privitoare la proprietar
Nume / Denumire	Iniţiala tatălui	Prenume								Tip act	Nr. act / data	Emitent	
MARIAN	V	DUMITRU	1		Loc. Mogosesti-Siret, UAT. Mogoşeşti-Siret, Jud. Iași	1/1	160492		Reconstituire	act administrativ	94447 / 13.05.1994	CJPSDDPAT IA ȘI	LIPSĂ CNP

3. SARCINI / DEZMEMBRĂMINTE

Titular			Data naşterii / CUI	Domiciliu / Sediu	Tipul sarcinii sau al dezmembrămintelor dreptului de proprietate	Cota parte	Identificator entitate asociată	Act juridic			Valoare ipotecă	Tip monedă
Nume / Denumire	Iniţiala tatălui	Prenume						Tip act	Nr. act / data	Emitent		
-	-	-	-	-	-	-	-	-	-	-	-	-

4. NOTĂRI, PROCESE, INTERDICŢII

Tipul notării	Tip act	Nr. act/ data	Emitent	Identificator entitate asociată
-	-	-	-	-

5. OBSERVAŢII

Imobil împrejmuit/ neîmprejmuit	Imobil contestat/ necontestat	Alte observaţii
Neîmprejmuit		DIFERENȚA DE SUPRAFAȚĂ DE 1069 MP SE REGĂSEȘTE LA ID 160338 ȘI DIFERENȚA DE SUPRAFAȚĂ DE 1985 MP SE REGĂSEȘTE LA ID 160387. CONFORM PLANULUI CADASTRAL SUPRAPUS PESTE MĂSURĂTORI IMOBILUL SE REGĂSEȘTE ÎN TARLAUA 33, PARCELA A319/1

Persoană Fizică Autorizată de ANCPI să execute lucrări de cadastru, geodezie și cartografie
CERTIFICAT DE AUTORIZARE
Seria RO-B-J
Nr. 1767/20.02.2020
S.C. TOTAL BUSINESS LAND S.R.L.
Clasa I

REGISTRUL CADASTRAL AL IMOBILELOR

ANEXA Nr. 2

UAT Mogoşeşti-Siret
Zonă cooperativizată (Co)

Sector cadastral nr. 16

1. DESCRIEREA IMOBILULUI

DATE TEREN											DATE CONSTRUCŢII					
Identificator teren	Adresă imobil	Număr cadastral	Nr. CF	Suprafaţa măsurată	Intravilan / extra.(I/E)	Nr. top.	Nr. tarla	Nr. parcelă	Categorie folosinţă	Suprafaţă parcelă	Identificator construcţie	Cod grupă destinaţie	Suprafaţa construită	Nr. niveluri	Nr. CF	Constr. cu acte (DA/NU)
160493	Extravilan, UAT. Mogoşeşti-Siret, Jud. Iași; (Tarla: 32, Parcela: 317/101)			701	E		32	317/101	A	701						

2. PROPRIETATEA / POSESIA

Titularul dreptului / posesiei			Proprietar=1 / Posesor=0	Data naşterii / CUI	Domiciliu / Sediu	Cota parte	Identificator entitate asociată	Cotă parte teren UI	Mod de dobândire	Act juridic			Obs. privitoare la proprietar
Nume / Denumire	Iniţiala tatălui	Prenume								Tip act	Nr. act / data	Emitent	
PÎNZARU	V	GHEORGHE	1		Loc. Mogosesti-Siret, UAT. Mogoşeşti-Siret, Jud. Iași	1/1	160493		Reconstituire	act administrativ	94696 / 07.09.1994	CJPSDDPAT IA ȘI	LIPSĂ CNP

3. SARCINI / DEZMEMBRĂMINTE

Titular			Data naşterii / CUI	Domiciliu / Sediu	Tipul sarcinii sau al dezmembrămintelor dreptului de proprietate	Cota parte	Identificator entitate asociată	Act juridic			Valoare ipotecă	Tip monedă
Nume / Denumire	Iniţiala tatălui	Prenume						Tip act	Nr. act / data	Emitent		
-	-	-	-	-	-	-	-	-	-	-	-	-

4. NOTĂRI, PROCESE, INTERDICŢII

Tipul notării	Tip act	Nr. act/ data	Emitent	Identificator entitate asociată
-	-	-	-	-

5. OBSERVAŢII

Imobil împrejmuit/ neîmprejmuit	Imobil contestat/ necontestat	Alte observaţii
Neîmprejmuit		DIFERENȚA DE SUPRAFAȚĂ DE 383 MP SE REGĂSEȘTE LA ID 160339 ȘI DIFERENȚA DE SUPRAFAȚĂ DE 715 MP SE REGĂSEȘTE LA ID 160386. CONFORM PLANULUI CADASTRAL SUPRAPUS PESTE MĂSURĂTORI IMOBILUL SE REGĂSEȘTE ÎN TARLAUA 33, PARCELA A319/1

Persoană Fizică Autorizată de ANCPI să execute lucrări de cadastru, geodezie și cartografie
CERTIFICAT DE AUTORIZARE
Seria RO-B-J
Nr. 1767/20.02.2020
S.C. TOTAL BUSINESS LAND S.R.L.
Clasa I

REGISTRUL CADASTRAL AL IMOBILELOR

ANEXA Nr. 2

UAT Mogoşeşti-Siret
Zonă cooperativizată (Co)

Sector cadastral nr. 16

1. DESCRIEREA IMOBILULUI

DATE TEREN											DATE CONSTRUCŢII					
Identificator teren	Adresă imobil	Număr cadastral	Nr. CF	Suprafaţa măsurată	Intravilan / extra.(I/E)	Nr. top.	Nr. tarla	Nr. parcelă	Categorie folosinţă	Suprafaţă parcelă	Identificator construcţie	Cod grupă destinaţie	Suprafaţa construită	Nr. niveluri	Nr. CF	Constr. cu acte (DA/NU)
160494	Extravilan, UAT. Mogoşeşti-Siret, Jud. Iași; (Tarla: 32, Parcela: 311/102)			8824	E		32	311/102	A	8824						

2. PROPRIETATEA / POSESIA

Titularul dreptului / posesiei			Proprietar=1 / Posesor=0	Data naşterii / CUI	Domiciliu / Sediu	Cota parte	Identificator entitate asociată	Cotă parte teren UI	Mod de dobândire	Act juridic			Obs. privitoare la proprietar
Nume / Denumire	Iniţiala tatălui	Prenume								Tip act	Nr. act / data	Emitent	
CIOBANU	I	BERNARD	1		Loc. Mogosesti-Siret, UAT. Mogoşeşti-Siret, Jud. Iași	1/1	160494		Reconstituire	act administrativ	94625 / 21.06.1994	CJPSDDPAT IA ȘI	LIPSĂ CNP

3. SARCINI / DEZMEMBRĂMINTE

Titular			Data naşterii / CUI	Domiciliu / Sediu	Tipul sarcinii sau al dezmembrămintelor dreptului de proprietate	Cota parte	Identificator entitate asociată	Act juridic			Valoare ipotecă	Tip monedă
Nume / Denumire	Iniţiala tatălui	Prenume						Tip act	Nr. act / data	Emitent		
-	-	-	-	-	-	-	-	-	-	-	-	-

4. NOTĂRI, PROCESE, INTERDICŢII

Tipul notării	Tip act	Nr. act/ data	Emitent	Identificator entitate asociată
-	-	-	-	-

5. OBSERVAŢII

Imobil împrejmuit/ neîmprejmuit	Imobil contestat/ necontestat	Alte observaţii
Neîmprejmuit		DIFERENȚA DE SUPRAFAȚĂ DE 4778 MP SE REGĂSEȘTE LA ID 160340 ȘI DIFERENȚA DE SUPRAFAȚĂ DE 8998 MP SE REGĂSEȘTE LA ID 160385. CONFORM PLANULUI CADASTRAL SUPRAPUS PESTE MĂSURĂTORI IMOBILUL SE REGĂSEȘTE ÎN TARLAUA 33, PARCELA A319/1

Persoană Fizică Autorizată de ANCPI să execute lucrări de cadastru, geodezie și cartografie
CERTIFICAT DE AUTORIZARE
Seria RO-B-J
Nr. 1767/20.02.2020
S.C. TOTAL BUSINESS LAND S.R.L.
Clasa I

REGISTRUL CADASTRAL AL IMOBILELOR

ANEXA Nr. 2

UAT Mogoşeşti-Siret
Zonă cooperativizată (Co)

Sector cadastral nr. 16

1. DESCRIEREA IMOBILULUI

DATE TEREN										DATE CONSTRUCŢII					
Identificator teren	Adresă imobil	Număr cadastral	Nr. CF	Suprafaţa măsurată	Intravilan / extra.(I/E)	Nr. top.	Nr. tarla	Nr. parcelă	Categorie folosinţă	Suprafaţă parcelă	Identificator construcţie	Cod grupă destinaţie	Suprafaţa construită	Nr. niveluri	Nr. CF	Constr. cu acte (DA/NU)
160495	Extravilan, UAT. Mogoşeşti-Siret, Jud. Iași; (Tarla: 32, Parcela: 311/102)			4745	E		32	311/102	A	4745						

2. PROPRIETATEA / POSESIA

Titularul dreptului / posesiei			Proprietar=1 / Posesor=0	Data naşterii / CUI	Domiciliu / Sediu	Cota parte	Identificator entitate asociată	Cotă parte teren UI	Mod de dobândire	Act juridic			Obs. privitoare la proprietar
Nume / Denumire	Iniţiala tatălui	Prenume								Tip act	Nr. act / data	Emitent	
CIOBANU	IS	LEON	1		Loc. Mogosesti-Siret, UAT. Mogoşeşti-Siret, Jud. Iași	1/1	160495		Reconstituire	act administrativ	94638 / 21.06.1994	CJPSDDPAT IASI	LIPSA CNP
POPESCU		MARIANA		05.11.1961	Loc. Brasov, Str. LIVIU CORNEL BABE Ș, Nr.6, Sc.B, Ap.32, UAT. Braşov, Jud. Braşov		160495			act notarial	1925 / 01.07.2021	NP ISACHI IULIA	

3. SARCINI / DEZMEMBRĂMINTE

Titular			Data naşterii / CUI	Domiciliu / Sediu	Tipul sarcinii sau al dezmembrămintelor dreptului de proprietate	Cota parte	Identificator entitate asociată	Act juridic			Valoare ipotecă	Tip monedă
Nume / Denumire	Iniţiala tatălui	Prenume						Tip act	Nr. act / data	Emitent		
-	-	-	-	-	-	-	-	-	-	-	-	-

4. NOTĂRI, PROCESE, INTERDICŢII

Tipul notării	Tip act	Nr. act/ data	Emitent	Identificator entitate asociată
SE NOTEAZA EXISTENTA ACTULUI DE PARTAJ SUCCESORAL NR 1925/01.07.2021 EMIS DE NP ISACHI IULIA.	act notarial	1925 / 01.07.2021	NP ISACHI IULIA	160495

5. OBSERVAŢII

Imobil împrejmuit/ neîmprejmuit	Imobil contestat/ necontestat	Alte observaţii
Neîmprejmuit		DIFERENȚA DE SUPRAFAȚĂ DE 2618 MP SE REGĂSE ȘTE LA ID 160341 ȘI DIFERENȚA DE SUPRAFAȚĂ DE 4836 MP SE REGĂSE ȘTE LA ID 160384.

REGISTRUL CADASTRAL AL IMOBILELOR

ANEXA Nr. 2

UAT Mogoşeşti-Siret
Zonă cooperativizată (Co)

Sector cadastral nr. 16

1. DESCRIEREA IMOBILULUI

DATE TEREN											DATE CONSTRUCŢII					
Identificator teren	Adresă imobil	Număr cadastral	Nr. CF	Suprafaţa măsurată	Intravilan / extra.(I/E)	Nr. top.	Nr. tarla	Nr. parcelă	Categorie folosinţă	Suprafaţă parcelă	Identificator construcţie	Cod grupă destinaţie	Suprafaţa construită	Nr. niveluri	Nr. CF	Constr. cu acte (DA/NU)
160496	Extravilan, UAT. Mogoşeşti-Siret, Jud. Iași; (Tarla: 32, Parcela: 311/103/1)			504	E		32	311/103/1	A	504						

2. PROPRIETATEA / POSESIA

Titularul dreptului / posesiei			Proprietar=1 / Posesor=0	Data naşterii / CUI	Domiciliu / Sediu	Cota parte	Identificator entitate asociată	Cotă parte teren UI	Mod de dobândire	Act juridic			Obs. privitoare la proprietar
Nume / Denumire	Iniţiala tatălui	Prenume								Tip act	Nr. act / data	Emitent	
BERE Ș	I	GHEORGHE	1		Loc. Mogosesti-Siret, UAT. Mogoşeşti-Siret, Jud. Iași	1/1	160496		Reconstituire	act administrativ	94695 / 07.09.1994	CJPSDDPAT IA ȘI	LIPSĂ CNP
OHRIAC		RODICA	1		Loc. Mogosesti-Siret, UAT. Mogoşeşti-Siret, Jud. Iași								LIPSĂ CNP
NECULAI		DIDINA	1		Loc. Mogosesti-Siret, UAT. Mogoşeşti-Siret, Jud. Iași								LIPSĂ CNP
BERE Ș	I	ION	1		Loc. Mogosesti-Siret, UAT. Mogoşeşti-Siret, Jud. Iași								LIPSĂ CNP
AGAVRILOAIE		SILVIA	1		Loc. Mogosesti-Siret, UAT. Mogoşeşti-Siret, Jud. Iași								LIPSĂ CNP

3. SARCINI / DEZMEMBRĂMINTE

Titular			Data naşterii / CUI	Domiciliu / Sediu	Tipul sarcinii sau al dezmembrămintelor dreptului de proprietate	Cota parte	Identificator entitate asociată	Act juridic			Valoare ipotecă	Tip monedă
Nume / Denumire	Iniţiala tatălui	Prenume						Tip act	Nr. act / data	Emitent		
-	-	-	-	-	-	-	-	-	-	-	-	-

4. NOTĂRI, PROCESE, INTERDICŢII

Tipul notării	Tip act	Nr. act/ data	Emitent	Identificator entitate asociată
-	-	-		-

5. OBSERVAŢII

Imobil împrejmuit/ neîmprejmuit	Imobil contestat/ necontestat	Alte observaţii
Neîmprejmuit		DIFERENȚA DE SUPRAFAȚĂ DE 283 MP SE REGĂSE ȘTE LA ID 160342 ȘI DIFERENȚA DE SUPRAFAȚĂ DE 513 MP SE REGĂSE ȘTE LA ID 160383. CONFORM PLANULUI CADASTRAL SUPRAPUS PESTE MĂSURĂTORI IMOBILUL SE REGĂSE ȘTE ÎN TARLAUA 33, PARCELA A319/1

Persoană Fizică Autorizată de ANCPI să execute lucrări de cadastru, geodezie și cartografie
CERTIFICAT DE AUTORIZARE
Seria RO-B-J
Nr. 17677/20.02.2020
S.C. TOTAL BUSINESS LAND S.R.L.

REGISTRUL CADASTRAL AL IMOBILELOR

ANEXA Nr. 2

UAT Mogoşeşti-Siret
Zonă cooperativizată (Co)

Sector cadastral nr. 16

1. DESCRIEREA IMOBILULUI

DATE TEREN											DATE CONSTRUCŢII					
Identificator teren	Adresă imobil	Număr cadastral	Nr. CF	Suprafaţa măsurată	Intravilan / extra.(I/E)	Nr. top.	Nr. tarla	Nr. parcelă	Categorie folosinţă	Suprafaţă parcelă	Identificator construcţie	Cod grupă destinaţie	Suprafaţa construită	Nr. niveluri	Nr. CF	Constr. cu acte (DA/NU)
160497	Extravilan, UAT. Mogoşeşti-Siret, Jud. Iași; (Tarla: 32, Parcela: 311/104)			2898	E		32	311/104	A	2898						

2. PROPRIETATEA / POSESIA

Titularul dreptului / posesiei			Proprietar=1 / Posesor=0	Data naşterii / CUI	Domiciliu / Sediu	Cota parte	Identificator entitate asociată	Cotă parte teren UI	Mod de dobândire	Act juridic			Obs. privitoare la proprietar
Nume / Denumire	Iniţiala tatălui	Prenume								Tip act	Nr. act / data	Emitent	
PLESCA	M	VASILE	1		Loc. Mogosesti-Siret, UAT. Mogoşeşti-Siret, Jud. Iași	1/1	160497		Reconstituire	act administrativ	94629 / 21.06.1994	CJPSDDPAT IA ȘI	LIPSĂ CNP

3. SARCINI / DEZMEMBRĂMINTE

Titular			Data naşterii / CUI	Domiciliu / Sediu	Tipul sarcinii sau al dezmembrămintelor dreptului de proprietate	Cota parte	Identificator entitate asociată	Act juridic			Valoare ipotecă	Tip monedă
Nume / Denumire	Iniţiala tatălui	Prenume						Tip act	Nr. act / data	Emitent		
-	-	-	-	-	-	-	-	-	-	-	-	-

4. NOTĂRI, PROCESE, INTERDICŢII

Tipul notării	Tip act	Nr. act/ data	Emitent	Identificator entitate asociată
-	-	-	-	-

5. OBSERVAŢII

Imobil împrejmuit/ neîmprejmuit	Imobil contestat/ necontestat	Alte observaţii
Neîmprejmuit		DIFERENȚA DE SUPRAFAȚĂ DE 2952 MP SE REGĂSEȘTE LA ID 160382 ȘI DIFERENȚA DE SUPRAFAȚĂ DE 1650 MP SE REGĂSEȘTE LA ID 160343. CONFORM PLANULUI CADASTRAL SUPRAPUS PESTE MĂSURĂTORI IMOBILUL SE REGĂSEȘTE ÎN TARLAUA 33, PARCELA A319/1

Persoană Fizică Autorizată de ANCPI să execute lucrări de cadastru, geodezie și cartografie
CERTIFICAT DE AUTORIZARE
Seria RO-B-J
Nr. 1767/20.02.2020
S.C. TOTAL BUSINESS LAND S.R.L.
Clasa I

REGISTRUL CADASTRAL AL IMOBILELOR

ANEXA Nr. 2

UAT Mogoşeşti-Siret
Zonă cooperativizată (Co)

Sector cadastral nr. 16

1. DESCRIEREA IMOBILULUI

DATE TEREN											DATE CONSTRUCŢII					
Identificator teren	Adresă imobil	Număr cadastral	Nr. CF	Suprafaţa măsurată	Intravilan / extra.(I/E)	Nr. top.	Nr. tarla	Nr. parcelă	Categorie folosinţă	Suprafaţă parcelă	Identificator construcţie	Cod grupă destinaţie	Suprafaţa construită	Nr. niveluri	Nr. CF	Constr. cu acte (DA/NU)
160498	Extravilan, UAT. Mogoşeşti-Siret, Jud. Iași; (Tarla: 31, Parcela: 811/105)			1388	E		31	811/105	A	1388						

2. PROPRIETATEA / POSESIA

Titularul dreptului / posesiei			Proprietar=1 / Posesor=0	Data naşterii / CUI	Domiciliu / Sediu	Cota parte	Identificator entitate asociată	Cotă parte teren UI	Mod de dobândire	Act juridic			Obs. privitoare la proprietar
Nume / Denumire	Iniţiala tatălui	Prenume								Tip act	Nr. act / data	Emitent	
PLE ȘCA		VÂRVARA	1		Loc. Mogosesti-Siret, UAT. Mogoşeşti-Siret, Jud. Iași	1/1	160498		Reconstituire	act administrativ	95421 / 05.07.1999	CJPSDDPAT IA ȘI	LIPSĂ CNP

3. SARCINI / DEZMEMBRĂMINTE

Titular			Data naşterii / CUI	Domiciliu / Sediu	Tipul sarcinii sau al dezmembrămintelor dreptului de proprietate	Cota parte	Identificator entitate asociată	Act juridic			Valoare ipotecă	Tip monedă
Nume / Denumire	Iniţiala tatălui	Prenume						Tip act	Nr. act / data	Emitent		
-	-	-	-	-	-	-	-	-	-	-	-	-

4. NOTĂRI, PROCESE, INTERDICŢII

Tipul notării	Tip act	Nr. act/ data	Emitent	Identificator entitate asociată
-	-	-	-	-

5. OBSERVAŢII

Imobil împrejmuit/ neîmprejmuit	Imobil contestat/ necontestat	Alte observaţii
Neîmprejmuit		DIFERENȚA DE SUPRAFAȚĂ DE 798 MP SE REGĂSEȘTE LA ID 160344 ȘI DIFERENȚA DE SUPRAFAȚĂ DE 1414 MP SE REGĂSEȘTE LA ID 160381. CONFORM PLANULUI CADASTRAL SUPRAPUS PESTE MĂSURĂTORI IMOBILUL SE REGĂSEȘTE ÎN TARLAUA 33, PARCELA A319/1

Persoană Fizică Autorizată de ANCPI să execute lucrări de cadastru, geodezie și cartografie
CERTIFICAT DE AUTORIZARE
Seria RO-B-J
Nr. 1767/20.02.2020
S.C. TOTAL BUSINESS LAND S.R.L.
Clasa I

REGISTRUL CADASTRAL AL IMOBILELOR

ANEXA Nr. 2

UAT Mogoşeşti-Siret
Zonă cooperativizată (Co)

Sector cadastral nr. 16

1. DESCRIEREA IMOBILULUI

DATE TEREN											DATE CONSTRUCŢII					
Identificator teren	Adresă imobil	Număr cadastral	Nr. CF	Suprafaţa măsurată	Intravilan / extra.(I/E)	Nr. top.	Nr. tarla	Nr. parcelă	Categorie folosinţă	Suprafaţă parcelă	Identificator construcţie	Cod grupă destinaţie	Suprafaţa construită	Nr. niveluri	Nr. CF	Constr. cu acte (DA/NU)
160499	Extravilan, UAT. Mogoşeşti-Siret, Jud. Iași; (Tarla: 3/2, Parcela: 311/54)			2506	E		3/2	311/54	A	2506						

2. PROPRIETATEA / POSESIA

Titularul dreptului / posesiei			Proprietar=1 / Posesor=0	Data naşterii / CUI	Domiciliu / Sediu	Cota parte	Identificator entitate asociată	Cotă parte teren UI	Mod de dobândire	Act juridic			Obs. privitoare la proprietar
Nume / Denumire	Iniţiala tatălui	Prenume								Tip act	Nr. act / data	Emitent	
ABALAII	GH	VASILE	1		Loc. Mogosesti-Siret, UAT. Mogoşeşti-Siret, Jud. Iași	1/1	160499		Reconstituire	act administrativ	93863 / 27.04.1993	CJPSDDPAT IA ȘI	LIPSĂ CNP

3. SARCINI / DEZMEMBRĂMINTE

Titular			Data naşterii / CUI	Domiciliu / Sediu	Tipul sarcinii sau al dezmembrămintelor dreptului de proprietate	Cota parte	Identificator entitate asociată	Act juridic			Valoare ipotecă	Tip monedă
Nume / Denumire	Iniţiala tatălui	Prenume						Tip act	Nr. act / data	Emitent		
-	-	-	-	-	-	-	-	-	-	-	-	-

4. NOTĂRI, PROCESE, INTERDICŢII

Tipul notării	Tip act	Nr. act/ data	Emitent	Identificator entitate asociată
-	-	-	-	-

5. OBSERVAŢII

Imobil împrejmuit/ neîmprejmuit	Imobil contestat/ necontestat	Alte observaţii
Neîmprejmuit		DIFERENȚA DE SUPRAFAȚĂ DE 2556 MP SE REGĂSEȘTE LA ID 160380 ȘI DIFERENȚA DE SUPRAFAȚĂ DE 1438 MP SE REGĂSEȘTE LA ID 160345. CONFORM PLANULUI CADASTRAL SUPRAPUS PESTE MĂSURĂTORI IMOBILUL SE REGĂSEȘTE ÎN TARLAUA 33, PARCELA A319/1

Persoană Fizică Autorizată de ANCPI să execute lucrări de cadastru, geodezie și cartografie
CERTIFICAT DE AUTORIZARE
Seria RO-B-J
Nr. 1767/20.02.2020
S.C. TOTAL BUSINESS LAND S.R.L.
Clasa I

REGISTRUL CADASTRAL AL IMOBILELOR

ANEXA Nr. 2

UAT Mogoşeşti-Siret
Zonă cooperativizată (Co)

Sector cadastral nr. 16

1. DESCRIEREA IMOBILULUI

DATE TEREN										DATE CONSTRUCŢII					
Identificator teren	Adresă imobil	Număr cadastral	Nr. CF	Suprafaţa măsurată	Intravilan / extra.(I/E)	Nr. top.	Nr. tarla	Nr. parcelă	Categorie folosinţă	Suprafaţă parcelă	Identificator construcţie	Cod grupă destinaţie	Suprafaţa construită	Nr. niveluri	Nr. CF	Constr. cu acte (DA/NU)
160500	Extravilan, UAT. Mogoşeşti-Siret, Jud. Iași; (Tarla: 32, Parcela: 309/108)			2085	E		32	309/108	A	2085						

2. PROPRIETATEA / POSESIA

Titularul dreptului / posesiei			Proprietar=1 / Posesor=0	Data naşterii / CUI	Domiciliu / Sediu	Cota parte	Identificator entitate asociată	Cotă parte teren UI	Mod de dobândire	Act juridic			Obs. privitoare la proprietar
Nume / Denumire	Iniţiala tatălui	Prenume								Tip act	Nr. act / data	Emitent	
COSTAN	GH	GHEORGHE	1		Loc. Mogosesti-Siret, UAT. Mogoşeşti-Siret, Jud. Iași	1/1	160500		Reconstituire	act administrativ	94518 / 10.05.1994	CJPSDDPAT IA ȘI	LIPSĂ CNP
COSTAN	GH	GHEORGHE	1		Loc. Mogosesti-Siret, UAT. Mogoşeşti-Siret, Jud. Iași	1/1	160500		Reconstituire	act administrativ	95445 / 13.08.2000	CJPSDDPAT IA ȘI	LIPSĂ CNP
							160500			act administrativ	3483 / 08.08.2024	PRIMĂRIA COMUNEI MOGOȘEȘTI SIRET	

3. SARCINI / DEZMEMBRĂMINTE

Titular			Data naşterii / CUI	Domiciliu / Sediu	Tipul sarcinii sau al dezmembrămintelor dreptului de proprietate	Cota parte	Identificator entitate asociată	Act juridic			Valoare ipotecă	Tip monedă
Nume / Denumire	Iniţiala tatălui	Prenume						Tip act	Nr. act / data	Emitent		
-	-	-	-	-	-	-	-	-	-	-	-	-

4. NOTĂRI, PROCESE, INTERDICŢII

Tipul notării	Tip act	Nr. act/ data	Emitent	Identificator entitate asociată
SE NOTEAZĂ EXISTENȚA A DOUĂ ACTE JURIDICE DISTINCTE CARE AU CA OBIECT SUPRAFAȚA DE TEREN DE 2200 MP, SITUATĂ ÎN TARLAUA 32 PARCELA 3/1/110, RESPECTIV: TITLUL DE PROPRIETATE NR 95445 DIN DATA DE 14.08.2000.	act administrativ	3483 / 08.08.2024	PRIMĂRIA COMUNEI MOGOȘEȘTI SIRET	160500

5. OBSERVAŢII

Imobil împrejmuit/ neîmprejmuit	Imobil contestat/ necontestat	Alte observaţii
Neîmprejmuit		DIFERENȚA DE SUPRAFAȚĂ DE 1192 MP SE REGĂSEȘTE LA ID 160346. DIFERENȚA DE SUPRAFAȚĂ DE 2124 MP SE REGĂSEȘTE LA ID 160379. CONFORM PLANULUI CADASTRAL SUPRAPUS PESTE MĂSURĂTORI IMOBILUL SE REGĂSEȘTE ÎN TARLAUA 33, PARCELA A319/1

CERTIFICAT DE AUTORIZARE Seria RO-B-I Nr. 1767/2020 BUSINESS LAND S.R.L. Clasa I

REGISTRUL CADASTRAL AL IMOBILELOR

ANEXA Nr. 2

UAT Mogoşeşti-Siret
Zonă cooperativizată (Co)

Sector cadastral nr. 16

1. DESCRIEREA IMOBILULUI

DATE TEREN											DATE CONSTRUCŢII					
Identificator teren	Adresă imobil	Număr cadastral	Nr. CF	Suprafaţa măsurată	Intravilan / extra.(I/E)	Nr. top.	Nr. tarla	Nr. parcelă	Categorie folosinţă	Suprafaţă parcelă	Identificator construcţie	Cod grupă destinaţie	Suprafaţa construită	Nr. niveluri	Nr. CF	Constr. cu acte (DA/NU)
160501	Extravilan, UAT. Mogoşeşti-Siret, Jud. Iași; (Tarla: 32, Parcela: 311/109)			2855	E		32	311/109	A	2855						

2. PROPRIETATEA / POSESIA

Titularul dreptului / posesiei			Proprietar=1 / Posesor=0	Data naşterii / CUI	Domiciliu / Sediu	Cota parte	Identificator entitate asociată	Cotă parte teren UI	Mod de dobândire	Act juridic			Obs. privitoare la proprietar
Nume / Denumire	Iniţiala tatălui	Prenume								Tip act	Nr. act / data	Emitent	
PAULET	V	CARMIL	1		Loc. Mogosesti-Siret, UAT. Mogoşeşti-Siret, Jud. Iași	1/1	160501		Reconstituire	act administrativ	94425 / 12.05.1994	CJPSDDPAT IA ȘI	LIPSA CNP

3. SARCINI / DEZMEMBRĂMINTE

Titular			Data naşterii / CUI	Domiciliu / Sediu	Tipul sarcinii sau al dezmembrămintelor dreptului de proprietate	Cota parte	Identificator entitate asociată	Act juridic			Valoare ipotecă	Tip monedă
Nume / Denumire	Iniţiala tatălui	Prenume						Tip act	Nr. act / data	Emitent		
-	-	-	-	-	-	-	-	-	-	-	-	-

4. NOTĂRI, PROCESE, INTERDICŢII

Tipul notării	Tip act	Nr. act/ data	Emitent	Identificator entitate asociată
-	-	-	-	-

5. OBSERVAŢII

Imobil împrejmuit/ neîmprejmuit	Imobil contestat/ necontestat	Alte observaţii
Neîmprejmuit		DIFERENȚA DE SUPRAFAȚĂ DE 1637 MP SE REGĂSE ȘTE LA ID 160347 ȘI DIFERENȚA DE SUPRAFAȚĂ DE 2908 MP SE REGĂSE ȘTE LA ID 160378. CONFORM PLANULUI CADASTRAL SUPRAPUS PESTE MĂSURĂTORI IMOBILUL SE REGĂSE ȘTE ÎN TARLAUA 33, PARCELA A319/1

Persoană Fizică Autorizată de ANCPI să execute lucrări de cadastru, geodezie și cartografie
CERTIFICAT DE AUTORIZARE
Seria RO-B-J
Nr. 1767/20.02.2020
S.C. TOTAL BUSINESS LAND S.R.L.
Clasa I

REGISTRUL CADASTRAL AL IMOBILELOR

ANEXA Nr. 2

UAT Mogoşeşti-Siret
Zonă cooperativizată (Co)

Sector cadastral nr. 16

1. DESCRIEREA IMOBILULUI

DATE TEREN											DATE CONSTRUCŢII					
Identificator teren	Adresă imobil	Număr cadastral	Nr. CF	Suprafaţa măsurată	Intravilan / extra.(I/E)	Nr. top.	Nr. tarla	Nr. parcelă	Categorie folosinţă	Suprafaţă parcelă	Identificator construcţie	Cod grupă destinaţie	Suprafaţa construită	Nr. niveluri	Nr. CF	Constr. cu acte (DA/NU)
160502	Extravilan, UAT. Mogoşeşti-Siret, Jud. Iași; (Tarla: 32, Parcela: 311/110)			3636	E		32	311/110	A	3636						

2. PROPRIETATEA / POSESIA

Titularul dreptului / posesiei			Proprietar=1 / Posesor=0	Data naşterii / CUI	Domiciliu / Sediu	Cota parte	Identificator entitate asociată	Cotă parte teren UI	Mod de dobândire	Act juridic			Obs. privitoare la proprietar
Nume / Denumire	Iniţiala tatălui	Prenume								Tip act	Nr. act / data	Emitent	
MITRICĂ	E	PETRU	1		Loc. Mogosesti-Siret, UAT. Mogoşeşti-Siret, Jud. Iași	1/1	160502		Reconstituire	act administrativ	95520 / 27.05.2002	CJPSDDPAT IA ȘI	LIPSĂ CNP

3. SARCINI / DEZMEMBRĂMINTE

Titular			Data naşterii / CUI	Domiciliu / Sediu	Tipul sarcinii sau al dezmembrămintelor dreptului de proprietate	Cota parte	Identificator entitate asociată	Act juridic			Valoare ipotecă	Tip monedă
Nume / Denumire	Iniţiala tatălui	Prenume						Tip act	Nr. act / data	Emitent		
-	-	-	-	-	-	-	-	-	-	-	-	-

4. NOTĂRI, PROCESE, INTERDICŢII

Tipul notării	Tip act	Nr. act/ data	Emitent	Identificator entitate asociată
-	-	-	-	-

5. OBSERVAŢII

Imobil împrejmuit/ neîmprejmuit	Imobil contestat/ necontestat	Alte observaţii
Neîmprejmuit		DIFERENȚA DE SUPRAFAȚĂ DE 2059 MP SE REGĂSEȘTE LA ID 160348 ȘI DIFERENȚA DE SUPRAFAȚĂ DE 3704 MP SE REGĂSEȘTE LA ID 160377. CONFORM PLANULUI CADASTRAL SUPRAPUS PESTE MĂSURĂTORI IMOBILUL SE REGĂSEȘTE ÎN TARLAUA 33, PARCELA A319/1

Persoană Fizică Autorizată de ANCPI să execute lucrări de cadastru, geodezie și cartografie
CERTIFICAT DE AUTORIZARE
Seria RO-B-J
Nr. 1767/20.02.2020
S.C. TOTAL BUSINESS LAND S.R.L.
Clasa I

REGISTRUL CADASTRAL AL IMOBILELOR

ANEXA Nr. 2

UAT Mogoşeşti-Siret
Zonă cooperativizată (Co)

Sector cadastral nr. 16

1. DESCRIEREA IMOBILULUI

DATE TEREN											DATE CONSTRUCŢII					
Identificator teren	Adresă imobil	Număr cadastral	Nr. CF	Suprafaţa măsurată	Intravilan / extra.(I/E)	Nr. top.	Nr. tarla	Nr. parcelă	Categorie folosinţă	Suprafaţă parcelă	Identificator construcţie	Cod grupă destinaţie	Suprafaţa construită	Nr. niveluri	Nr. CF	Constr. cu acte (DA/NU)
160503	Extravilan, UAT. Mogoşeşti-Siret, Jud. Iași; (Tarla: 32, Parcela: 311/110)			5022	E		32	311/110	A	5022						

2. PROPRIETATEA / POSESIA

Titularul dreptului / posesiei			Proprietar=1 / Posesor=0	Data naşterii / CUI	Domiciliu / Sediu	Cota parte	Identificator entitate asociată	Cotă parte teren UI	Mod de dobândire	Act juridic			Obs. privitoare la proprietar
Nume / Denumire	Iniţiala tatălui	Prenume								Tip act	Nr. act / data	Emitent	
PĂULEȚ	V	VASILE	1		Loc. Mogosesti-Siret, UAT. Mogoşeşti-Siret, Jud. Iași	1/1	160503		Reconstituire	act administrativ	94902 / 29.02.1996	CJPSDDPAT IA ȘI	LIPSĂ CNP

3. SARCINI / DEZMEMBRĂMINTE

Titular			Data naşterii / CUI	Domiciliu / Sediu	Tipul sarcinii sau al dezmembrămintelor dreptului de proprietate	Cota parte	Identificator entitate asociată	Act juridic			Valoare ipotecă	Tip monedă
Nume / Denumire	Iniţiala tatălui	Prenume						Tip act	Nr. act / data	Emitent		
-	-	-	-	-	-	-	-	-	-	-	-	-

4. NOTĂRI, PROCESE, INTERDICŢII

Tipul notării	Tip act	Nr. act/ data	Emitent	Identificator entitate asociată
-	-	-	-	-

5. OBSERVAŢII

Imobil împrejmuit/ neîmprejmuit	Imobil contestat/ necontestat	Alte observaţii
Neîmprejmuit		DIFERENȚA DE SUPRAFAȚĂ DE 2761 MP SE REGĂSEȘTE LA ID 160349 ȘI DIFERENȚA DE SUPRAFAȚĂ DE 5022 MP SE REGĂSEȘTE LA ID 160503. CONFORM PLANULUI CADASTRAL SUPRAPUS PESTE MĂSURĂTORI IMOBILUL SE REGĂSEȘTE ÎN TARLAUA 33, PARCELA A319/1

Persoană Fizică Autorizată de ANCPI să execute lucrări de cadastru, geodezie și cartografie
CERTIFICAT DE AUTORIZARE
Seria RO-B-J
Nr. 1767/20.02.2020
S.C. TOTAL BUSINESS LAND S.R.L.
Clasa I

REGISTRUL CADASTRAL AL IMOBILELOR

ANEXA Nr. 2

UAT Mogoşeşti-Siret
Zonă cooperativizată (Co)

Sector cadastral nr. 16

1. DESCRIEREA IMOBILULUI

DATE TEREN											DATE CONSTRUCŢII					
Identificator teren	Adresă imobil	Număr cadastral	Nr. CF	Suprafaţa măsurată	Intravilan / extra.(I/E)	Nr. top.	Nr. tarla	Nr. parcelă	Categorie folosinţă	Suprafaţă parcelă	Identificator construcţie	Cod grupă destinaţie	Suprafaţa construită	Nr. niveluri	Nr. CF	Constr. cu acte (DA/NU)
160504	Extravilan, UAT. Mogoşeşti-Siret, Jud. Iași; (Tarla: 30, Parcela: 304/111)			2193	E		30	304/111	A	2193						

2. PROPRIETATEA / POSESIA

Titularul dreptului / posesiei			Proprietar=1 / Posesor=0	Data naşterii / CUI	Domiciliu / Sediu	Cota parte	Identificator entitate asociată	Cotă parte teren UI	Mod de dobândire	Act juridic			Obs. privitoare la proprietar
Nume / Denumire	Iniţiala tatălui	Prenume								Tip act	Nr. act / data	Emitent	
MITRICĂ		MARIA	1		Loc. Mogosesti-Siret, UAT. Mogoşeşti-Siret, Jud. Iași	1/1	160504		Reconstituire	act administrativ	94528 / 10.05.1994	CJPSDDPAT IA ȘI	LIPSĂ CNP

3. SARCINI / DEZMEMBRĂMINTE

Titular			Data naşterii / CUI	Domiciliu / Sediu	Tipul sarcinii sau al dezmembrămintelor dreptului de proprietate	Cota parte	Identificator entitate asociată	Act juridic			Valoare ipotecă	Tip monedă
Nume / Denumire	Iniţiala tatălui	Prenume						Tip act	Nr. act / data	Emitent		
-	-	-	-	-	-	-	-	-	-	-	-	-

4. NOTĂRI, PROCESE, INTERDICŢII

Tipul notării	Tip act	Nr. act/ data	Emitent	Identificator entitate asociată
-	-	-	-	-

5. OBSERVAŢII

Imobil împrejmuit/ neîmprejmuit	Imobil contestat/ necontestat	Alte observaţii
Neîmprejmuit		DIFERENȚA DE SUPRAFAȚĂ DE 1173 MP SE REGĂSEȘTE LA ID 160350 ȘI DIFERENȚA DE SUPRAFAȚĂ DE 2234 MP SE REGĂSEȘTE LA ID 160375. CONFORM PLANULUI CADASTRAL SUPRAPUS PESTE MĂSURĂTORI IMOBILUL SE REGĂSEȘTE ÎN TARLAUA 33, PARCELA A319/1

Persoană Fizică Autorizată de ANCPI să execute lucrări de cadastru, geodezie și cartografie
CERTIFICAT DE AUTORIZARE
Seria RO-B-J
Nr. 1767/20.02.2020
S.C. TOTAL BUSINESS LAND S.R.L.
Clasa I

REGISTRUL CADASTRAL AL IMOBILELOR

ANEXA Nr. 2

UAT Mogoşeşti-Siret
Zonă cooperativizată (Co)

Sector cadastral nr. 16

1. DESCRIEREA IMOBILULUI

DATE TEREN											DATE CONSTRUCŢII					
Identificator teren	Adresă imobil	Număr cadastral	Nr. CF	Suprafaţa măsurată	Intravilan / extra.(I/E)	Nr. top.	Nr. tarla	Nr. parcelă	Categorie folosinţă	Suprafaţă parcelă	Identificator construcţie	Cod grupă destinaţie	Suprafaţa construită	Nr. niveluri	Nr. CF	Constr. cu acte (DA/NU)
160505	Extravilan, UAT. Mogoşeşti-Siret, Jud. Iași; (Tarla: 32, Parcela: 311/1/2)			9327	E		32	311/1/2	A	9327						

2. PROPRIETATEA / POSESIA

Titularul dreptului / posesiei			Proprietar=1 / Posesor=0	Data naşterii / CUI	Domiciliu / Sediu	Cota parte	Identificator entitate asociată	Cotă parte teren UI	Mod de dobândire	Act juridic			Obs. privitoare la proprietar
Nume / Denumire	Iniţiala tatălui	Prenume								Tip act	Nr. act / data	Emitent	
MINDRU		EROMANGA	1		Loc. Mogosesti-Siret, UAT. Mogoşeşti-Siret, Jud. Iași	1/1	160505		Reconstituire	act administrativ	94305 / 02.03.1994	CJPSDDPAT IA ȘI	LIPSĂ CNP

3. SARCINI / DEZMEMBRĂMINTE

Titular			Data naşterii / CUI	Domiciliu / Sediu	Tipul sarcinii sau al dezmembrămintelor dreptului de proprietate	Cota parte	Identificator entitate asociată	Act juridic			Valoare ipotecă	Tip monedă
Nume / Denumire	Iniţiala tatălui	Prenume						Tip act	Nr. act / data	Emitent		
-	-	-	-	-	-	-	-	-	-	-	-	-

4. NOTĂRI, PROCESE, INTERDICŢII

Tipul notării	Tip act	Nr. act/ data	Emitent	Identificator entitate asociată
-	-	-	-	-

5. OBSERVAŢII

Imobil împrejmuit/ neîmprejmuit	Imobil contestat/ necontestat	Alte observaţii
Neîmprejmuit		DIFERENȚA DE SUPRAFAȚĂ DE 4770 MP SE REGĂSEȘTE LA ID 160351 ȘI DIFERENȚA DE SUPRAFAȚĂ DE 9503 MP SE REGĂSEȘTE LA ID 160374. CONFORM PLANULUI CADASTRAL SUPRAPUS PESTE MĂSURĂTORI IMOBILUL SE REGĂSEȘTE ÎN TARLAUA 33, PARCELA A319/1

Persoană Fizică Autorizată de ANCPI să execute lucrări de cadastru, geodezie și cartografie
CERTIFICAT DE AUTORIZARE
Seria RO-B-J
Nr. 1767/20.02.2020
S.C. TOTAL BUSINESS LAND S.R.L.
Clasa I

REGISTRUL CADASTRAL AL IMOBILELOR

ANEXA Nr. 2

UAT Mogoşeşti-Siret
Zonă cooperativizată (Co)

Sector cadastral nr. 16

1. DESCRIEREA IMOBILULUI

DATE TEREN											DATE CONSTRUCŢII					
Identificator teren	Adresă imobil	Număr cadastral	Nr. CF	Suprafaţa măsurată	Intravilan / extra.(I/E)	Nr. top.	Nr. tarla	Nr. parcelă	Categorie folosinţă	Suprafaţă parcelă	Identificator construcţie	Cod grupă destinaţie	Suprafaţa construită	Nr. niveluri	Nr. CF	Constr. cu acte (DA/NU)
160506	Extravilan, UAT. Mogoşeşti-Siret, Jud. Iași; (Tarla: 31, Parcela: 309/114/1)			3544	E		31	309/114/1	A	3544						

2. PROPRIETATEA / POSESIA

Titularul dreptului / posesiei			Proprietar=1 / Posesor=0	Data naşterii / CUI	Domiciliu / Sediu	Cota parte	Identificator entitate asociată	Cotă parte teren UI	Mod de dobândire	Act juridic			Obs. privitoare la proprietar
Nume / Denumire	Iniţiala tatălui	Prenume								Tip act	Nr. act / data	Emitent	
CIOBANU	I	GHEORGHE	1		Loc. Mogosesti-Siret, UAT. Mogoşeşti-Siret, Jud. Iași	1/1	160506		Reconstituire	act administrativ	95468 / 11.03.2002	CJPSDDPAT IA ȘI	LIPSĂ CNP

3. SARCINI / DEZMEMBRĂMINTE

Titular			Data naşterii / CUI	Domiciliu / Sediu	Tipul sarcinii sau al dezmembrămintelor dreptului de proprietate	Cota parte	Identificator entitate asociată	Act juridic			Valoare ipotecă	Tip monedă
Nume / Denumire	Iniţiala tatălui	Prenume						Tip act	Nr. act / data	Emitent		
-	-	-	-	-	-	-	-	-	-	-	-	-

4. NOTĂRI, PROCESE, INTERDICŢII

Tipul notării	Tip act	Nr. act/ data	Emitent	Identificator entitate asociată
-	-	-	-	-

5. OBSERVAŢII

Imobil împrejmuit/ neîmprejmuit	Imobil contestat/ necontestat	Alte observaţii
Neîmprejmuit		DIFERENȚA DE SUPRAFAȚĂ DE 4918 MP SE REGĂSEȘTE LA ID 160373 ȘI DIFERENȚA DE SUPRAFAȚĂ DE 2338 MP SE REGĂSEȘTE LA ID 160352. CONFORM PLANULUI CADASTRAL SUPRAPUS PESTE MĂSURĂTORI IMOBILUL SE REGĂSEȘTE ÎN TARLAUA 33, PARCELA A319/1

Persoană Fizică Autorizată de ANCPI să execute lucrări de cadastru, geodezie și cartografie
CERTIFICAT DE AUTORIZARE
Seria RO-B-J
Nr. 1767/20.02.2020
S.C. TOTAL BUSINESS LAND S.R.L.
Clasa I

REGISTRUL CADASTRAL AL IMOBILELOR

ANEXA Nr. 2

UAT Mogoşeşti-Siret
Zonă cooperativizată (Co)

Sector cadastral nr. 16

1. DESCRIEREA IMOBILULUI

DATE TEREN											DATE CONSTRUCŢII					
Identificator teren	Adresă imobil	Număr cadastral	Nr. CF	Suprafaţa măsurată	Intravilan / extra.(I/E)	Nr. top.	Nr. tarla	Nr. parcelă	Categorie folosinţă	Suprafaţă parcelă	Identificator construcţie	Cod grupă destinaţie	Suprafaţa construită	Nr. niveluri	Nr. CF	Constr. cu acte (DA/NU)
160507	Extravilan, UAT. Mogoşeşti-Siret, Jud. Iaşi; (Tarla: 32, Parcela: 312)			6136	E		32	312	HR	6136						

2. PROPRIETATEA / POSESIA

Titularul dreptului / posesiei			Proprietar=1 / Posesor=0	Data naşterii / CUI	Domiciliu / Sediu	Cota parte	Identificator entitate asociată	Cotă parte teren UI	Mod de dobândire	Act juridic			Obs. privitoare la proprietar
Nume / Denumire	Iniţiala tatălui	Prenume								Tip act	Nr. act / data	Emitent	
NEIDENTIFICAT		NEIDENTIFICAT	0		Loc. Mogosesti-Siret, UAT. Mogoşeşti-Siret, Jud. Iași	1/1	160507		Lege	act normativ	7 / 13.03.1996	PARLAMENTUL ROMÂNIEI	LIPSĂ CNP
							160507			act normativ	7 / 13.03.1996	PARLAMENTUL ROMÂNIEI	

3. SARCINI / DEZMEMBRĂMINTE

Titular			Data naşterii / CUI	Domiciliu / Sediu	Tipul sarcinii sau al dezmembrămintelor dreptului de proprietate	Cota parte	Identificator entitate asociată	Act juridic			Valoare ipotecă	Tip monedă
Nume / Denumire	Iniţiala tatălui	Prenume						Tip act	Nr. act / data	Emitent		
-	-	-	-	-	-	-	-	-	-	-	-	-

4. NOTĂRI, PROCESE, INTERDICŢII

Tipul notării	Tip act	Nr. act/ data	Emitent	Identificator entitate asociată
Se notează mențiunea de proprietar neidentificat.	act normativ	7 / 13.03.1996	PARLAMENTUL ROMÂNIEI	160507

5. OBSERVAŢII

Imobil împrejmuit/ neîmprejmuit	Imobil contestat/ necontestat	Alte observaţii
Neîmprejmuit		

Persoană Fizică Autorizată de ANCPI să execute lucrări de cadastru, geodezie și cartografie
CERTIFICAT DE AUTORIZARE
Seria RO-B-J
Nr. 1767/20.02.2020
S.C. TOTAL BUSINESS LAND S.R.L.
Clasa I

REGISTRUL CADASTRAL AL IMOBILELOR

ANEXA Nr. 2

UAT Mogoşeşti-Siret
Zonă cooperativizată (Co)

Sector cadastral nr. 16

1. DESCRIEREA IMOBILULUI

DATE TEREN											DATE CONSTRUCŢII					
Identificator teren	Adresă imobil	Număr cadastral	Nr. CF	Suprafaţa măsurată	Intravilan / extra.(I/E)	Nr. top.	Nr. tarla	Nr. parcelă	Categorie folosinţă	Suprafaţă parcelă	Identificator construcţie	Cod grupă destinaţie	Suprafaţa construită	Nr. niveluri	Nr. CF	Constr. cu acte (DA/NU)
160508	Extravilan, UAT. Mogoşeşti-Siret, Jud. Iaşi; (Tarla: 33, Parcela: 319/1)			4902	E		33	319/1	DR	4902						

2. PROPRIETATEA / POSESIA

Titularul dreptului / posesiei			Proprietar=1 / Posesor=0	Data naşterii / CUI	Domiciliu / Sediu	Cota parte	Identificator entitate asociată	Cotă parte teren UI	Mod de dobândire	Act juridic			Obs. privitoare la proprietar
Nume / Denumire	Iniţiala tatălui	Prenume								Tip act	Nr. act / data	Emitent	
NEIDENTIFICAT		NEIDENTIFICAT	0		Loc. Mogosesti-Siret, UAT. Mogoşeşti-Siret, Jud. Iași	1/1	160508		Lege	act normativ	7 / 13.03.1996	PARLAMENTUL ROMÂNIEI	LIPSĂ CNP
							160508			act normativ	7 / 13.03.1996	PARLAMENTUL ROMÂNIEI	

3. SARCINI / DEZMEMBRĂMINTE

Titular			Data naşterii / CUI	Domiciliu / Sediu	Tipul sarcinii sau al dezmembrămintelor dreptului de proprietate	Cota parte	Identificator entitate asociată	Act juridic			Valoare ipotecă	Tip monedă
Nume / Denumire	Iniţiala tatălui	Prenume						Tip act	Nr. act / data	Emitent		
-	-	-	-	-	-	-	-	-	-	-	-	-

4. NOTĂRI, PROCESE, INTERDICŢII

Tipul notării	Tip act	Nr. act/ data	Emitent	Identificator entitate asociată
Se notează mențiunea de proprietar neidentificat.	act normativ	7 / 13.03.1996	PARLAMENTUL ROMÂNIEI	160508

5. OBSERVAŢII

Imobil împrejmuit/ neîmprejmuit	Imobil contestat/ necontestat	Alte observaţii
Neîmprejmuit		

Persoană Fizică Autorizată de ANCPI să execute lucrări de cadastru, geodezie și cartografie
CERTIFICAT DE AUTORIZARE
Seria RO-B-J
Nr. 1767/20.02.2020
S.C. TOTAL BUSINESS LAND S.R.L.
Clasa I

REGISTRUL CADASTRAL AL IMOBILELOR

ANEXA Nr. 2

UAT Mogoşeşti-Siret
Zonă cooperativizată (Co)

Sector cadastral nr. 16

1. DESCRIEREA IMOBILULUI

DATE TEREN											DATE CONSTRUCŢII					
Identificator teren	Adresă imobil	Număr cadastral	Nr. CF	Suprafaţa măsurată	Intravilan / extra.(I/E)	Nr. top.	Nr. tarla	Nr. parcelă	Categorie folosinţă	Suprafaţă parcelă	Identificator construcţie	Cod grupă destinaţie	Suprafaţa construită	Nr. niveluri	Nr. CF	Constr. cu acte (DA/NU)
160509	Extravilan, UAT. Mogoşeşti-Siret, Jud. Iași; (Tarla: 30, Parcela: 303)			6438	E		30	303	HR	6438						

2. PROPRIETATEA / POSESIA

Titularul dreptului / posesiei			Proprietar=1 / Posesor=0	Data naşterii / CUI	Domiciliu / Sediu	Cota parte	Identificator entitate asociată	Cotă parte teren UI	Mod de dobândire	Act juridic			Obs. privitoare la proprietar
Nume / Denumire	Iniţiala tatălui	Prenume								Tip act	Nr. act / data	Emitent	
NEIDENTIFICAT		NEIDENTIFICAT	0		Loc. Mogosesti-Siret, UAT. Mogoşeşti-Siret, Jud. Iași	1/1	160509		Lege	act normativ	7 / 13.03.1996	PARLAMENTUL ROMÂNIEI	LIPSĂ CNP
							160509			act normativ	7 / 13.03.1996	PARLAMENTUL ROMÂNIEI	

3. SARCINI / DEZMEMBRĂMINTE

Titular			Data naşterii / CUI	Domiciliu / Sediu	Tipul sarcinii sau al dezmembrămintelor dreptului de proprietate	Cota parte	Identificator entitate asociată	Act juridic			Valoare ipotecă	Tip monedă
Nume / Denumire	Iniţiala tatălui	Prenume						Tip act	Nr. act / data	Emitent		
-	-	-	-	-	-	-	-	-	-	-	-	-

4. NOTĂRI, PROCESE, INTERDICŢII

Tipul notării	Tip act	Nr. act/ data	Emitent	Identificator entitate asociată
Se notează mențiunea de proprietar neidentificat.	act normativ	7 / 13.03.1996	PARLAMENTUL ROMÂNIEI	160509

5. OBSERVAŢII

Imobil împrejmuit/ neîmprejmuit	Imobil contestat/ necontestat	Alte observaţii
Neîmprejmuit		

Persoană Fizică Autorizată de ANCPI să execute lucrări de cadastru, geodezie și cartografie
CERTIFICAT DE AUTORIZARE
Seria RO-B-J
Nr. 1767/20.02.2020
S.C. TOTAL BUSINESS LAND S.R.L.
Clasa I

REGISTRUL CADASTRAL AL IMOBILELOR

ANEXA Nr. 2

UAT Mogoşeşti-Siret
Zonă cooperativizată (Co)

Sector cadastral nr. 16

1. DESCRIEREA IMOBILULUI

DATE TEREN											DATE CONSTRUCŢII					
Identificator teren	Adresă imobil	Număr cadastral	Nr. CF	Suprafaţa măsurată	Intravilan / extra.(I/E)	Nr. top.	Nr. tarla	Nr. parcelă	Categorie folosinţă	Suprafaţă parcelă	Identificator construcţie	Cod grupă destinaţie	Suprafaţa construită	Nr. niveluri	Nr. CF	Constr. cu acte (DA/NU)
160510	Extravilan, UAT. Mogoşeşti-Siret, Jud. Iaşi; (Tarla: 30, Parcela: 304)			1616	E		30	304	DR	1616						

2. PROPRIETATEA / POSESIA

Titularul dreptului / posesiei			Proprietar=1 / Posesor=0	Data naşterii / CUI	Domiciliu / Sediu	Cota parte	Identificator entitate asociată	Cotă parte teren UI	Mod de dobândire	Act juridic			Obs. privitoare la proprietar
Nume / Denumire	Iniţiala tatălui	Prenume								Tip act	Nr. act / data	Emitent	
NEIDENTIFICAT		NEIDENTIFICAT	0		Loc. Mogosesti-Siret, UAT. Mogoşeşti-Siret, Jud. Iași	1/1	160510		Lege	act normativ	7 / 13.03.1996	PARLAMENTUL ROMÂNIEI	LIPSĂ CNP
							160510			act normativ	7 / 13.03.1996	PARLAMENTUL ROMÂNIEI	

3. SARCINI / DEZMEMBRĂMINTE

Titular			Data naşterii / CUI	Domiciliu / Sediu	Tipul sarcinii sau al dezmembrămintelor dreptului de proprietate	Cota parte	Identificator entitate asociată	Act juridic			Valoare ipotecă	Tip monedă
Nume / Denumire	Iniţiala tatălui	Prenume						Tip act	Nr. act / data	Emitent		
-	-	-	-	-	-	-	-	-	-	-	-	-

4. NOTĂRI, PROCESE, INTERDICŢII

Tipul notării	Tip act	Nr. act/ data	Emitent	Identificator entitate asociată
Se notează mențiunea de proprietar neidentificat.	act normativ	7 / 13.03.1996	PARLAMENTUL ROMÂNIEI	160510

5. OBSERVAŢII

Imobil împrejmuit/ neîmprejmuit	Imobil contestat/ necontestat	Alte observaţii
Neîmprejmuit		

Persoană Fizică Autorizată de ANCPI să execute lucrări de cadastru, geodezie și cartografie
CERTIFICAT DE AUTORIZARE
Seria RO-B-J
Nr. 1767/20.02.2020
S.C. TOTAL BUSINESS LAND S.R.L.
Clasa I

REGISTRUL CADASTRAL AL IMOBILELOR

ANEXA Nr. 2

UAT Mogoşeşti-Siret
Zonă cooperativizată (Co)

Sector cadastral nr. 16

1. DESCRIEREA IMOBILULUI

DATE TEREN											DATE CONSTRUCŢII					
Identificator teren	Adresă imobil	Număr cadastral	Nr. CF	Suprafaţa măsurată	Intravilan / extra.(I/E)	Nr. top.	Nr. tarla	Nr. parcelă	Categorie folosinţă	Suprafaţă parcelă	Identificator construcţie	Cod grupă destinaţie	Suprafaţa construită	Nr. niveluri	Nr. CF	Constr. cu acte (DA/NU)
160511	Extravilan, UAT. Mogoşeşti-Siret, Jud. Iași; (Tarla: 33, Parcela: 319/59)			5000	E		33	319/59	A	5000						

2. PROPRIETATEA / POSESIA

Titularul dreptului / posesiei			Proprietar=1 / Posesor=0	Data naşterii / CUI	Domiciliu / Sediu	Cota parte	Identificator entitate asociată	Cotă parte teren UI	Mod de dobândire	Act juridic			Obs. privitoare la proprietar
Nume / Denumire	Iniţiala tatălui	Prenume								Tip act	Nr. act / data	Emitent	
HERCIU		ANICA	1		Loc. Mogosesti-Siret, UAT. Mogoşeşti-Siret, Jud. Iași	1/1	160511		Reconstituire	act administrativ	94006 / 21.09.1993	CJPSDDPAT IA ȘI	LIPSĂ CNP

3. SARCINI / DEZMEMBRĂMINTE

Titular			Data naşterii / CUI	Domiciliu / Sediu	Tipul sarcinii sau al dezmembrămintelor dreptului de proprietate	Cota parte	Identificator entitate asociată	Act juridic			Valoare ipotecă	Tip monedă
Nume / Denumire	Iniţiala tatălui	Prenume						Tip act	Nr. act / data	Emitent		
-	-	-	-	-	-	-	-	-	-	-	-	-

4. NOTĂRI, PROCESE, INTERDICŢII

Tipul notării	Tip act	Nr. act/ data	Emitent	Identificator entitate asociată
-	-	-	-	-

5. OBSERVAŢII

Imobil împrejmuit/ neîmprejmuit	Imobil contestat/ necontestat	Alte observaţii
Neîmprejmuit		CONFORM PLANULUI CADASTRAL SUPRAPUS PESTE MĂSURĂTORI IMOBILUL SE REGĂSE ȘTE ÎN TARLAUA 34 PARCELA 321.

Persoană Fizică Autorizată de ANCPI să execute lucrări de cadastru, geodezie și cartografie
CERTIFICAT DE AUTORIZARE
Seria RO-B-J
Nr. 1767/20.02.2020
S.C. TOTAL BUSINESS LAND S.R.L.
Clasa I

REGISTRUL CADASTRAL AL IMOBILELOR

ANEXA Nr. 2

UAT Mogoşeşti-Siret
Zonă cooperativizată (Co)

Sector cadastral nr. 16

1. DESCRIEREA IMOBILULUI

DATE TEREN											DATE CONSTRUCŢII					
Identificator teren	Adresă imobil	Număr cadastral	Nr. CF	Suprafaţa măsurată	Intravilan / extra.(I/E)	Nr. top.	Nr. tarla	Nr. parcelă	Categorie folosinţă	Suprafaţă parcelă	Identificator construcţie	Cod grupă destinaţie	Suprafaţa construită	Nr. niveluri	Nr. CF	Constr. cu acte (DA/NU)
160512	Extravilan, UAT. Mogoşeşti-Siret, Jud. Iași; (Tarla: 33, Parcela: 319/1/55)			5000	E		33	319/1/55	A	5000						

2. PROPRIETATEA / POSESIA

Titularul dreptului / posesiei			Proprietar=1 / Posesor=0	Data naşterii / CUI	Domiciliu / Sediu	Cota parte	Identificator entitate asociată	Cotă parte teren UI	Mod de dobândire	Act juridic			Obs. privitoare la proprietar
Nume / Denumire	Iniţiala tatălui	Prenume								Tip act	Nr. act / data	Emitent	
LUPU	GH	MIHAI	1		Loc. Mogosesti-Siret, UAT. Mogoşeşti-Siret, Jud. Iași	1/1	160512		Reconstituire	act administrativ	94310 / 02.03.1994	CJPSDDPAT IA ȘI	LIPSĂ CNP

3. SARCINI / DEZMEMBRĂMINTE

Titular			Data naşterii / CUI	Domiciliu / Sediu	Tipul sarcinii sau al dezmembrămintelor dreptului de proprietate	Cota parte	Identificator entitate asociată	Act juridic			Valoare ipotecă	Tip monedă
Nume / Denumire	Iniţiala tatălui	Prenume						Tip act	Nr. act / data	Emitent		
-	-	-	-	-	-	-	-	-	-	-	-	-

4. NOTĂRI, PROCESE, INTERDICŢII

Tipul notării	Tip act	Nr. act/ data	Emitent	Identificator entitate asociată
-	-	-	-	-

5. OBSERVAŢII

Imobil împrejmuit/ neîmprejmuit	Imobil contestat/ necontestat	Alte observaţii
Neîmprejmuit		CONFORM PLANULUI CADASTRAL SUPRAPUS PESTE MĂSURĂTORI IMOBILUL SE REGĂSE ȘTE ÎN TARLAUA 34 PARCELA 321.

Persoană Fizică Autorizată de ANCPI să execute lucrări de cadastru, geodezie și cartografie
CERTIFICAT DE AUTORIZARE
Seria RO-B-J
Nr. 1767/20.02.2020
S.C. TOTAL BUSINESS LAND S.R.L.
Clasa I

REGISTRUL CADASTRAL AL IMOBILELOR

ANEXA Nr. 2

UAT Mogoşeşti-Siret
Zonă cooperativizată (Co)

Sector cadastral nr. 16

1. DESCRIEREA IMOBILULUI

DATE TEREN											DATE CONSTRUCŢII					
Identificator teren	Adresă imobil	Număr cadastral	Nr. CF	Suprafaţa măsurată	Intravilan / extra.(I/E)	Nr. top.	Nr. tarla	Nr. parcelă	Categorie folosinţă	Suprafaţă parcelă	Identificator construcţie	Cod grupă destinaţie	Suprafaţa construită	Nr. niveluri	Nr. CF	Constr. cu acte (DA/NU)
160513	Extravilan, UAT. Mogoşeşti-Siret, Jud. Iași; (Tarla: 34, Parcela: 3/1/1/54)			9700	E		34	3/1/1/54	A	9700						

2. PROPRIETATEA / POSESIA

Titularul dreptului / posesiei			Proprietar=1 / Posesor=0	Data naşterii / CUI	Domiciliu / Sediu	Cota parte	Identificator entitate asociată	Cotă parte teren UI	Mod de dobândire	Act juridic			Obs. privitoare la proprietar
Nume / Denumire	Iniţiala tatălui	Prenume								Tip act	Nr. act / data	Emitent	
DUMITRIU		ROMEL	1		Loc. Mogosesti-Siret, UAT. Mogoşeşti-Siret, Jud. Iași	1/1	160513		Reconstituire	act administrativ	95743 / 14.01.2003	CJPSDDPAT IA ȘI	LIPSĂ CNP
DUMITRIU		TRAIAN	1		Loc. Mogosesti-Siret, UAT. Mogoşeşti-Siret, Jud. Iași								LIPSĂ CNP
DUMITRIU		DUMITRU	1		Loc. Mogosesti-Siret, UAT. Mogoşeşti-Siret, Jud. Iași								LIPSĂ CNP

3. SARCINI / DEZMEMBRĂMINTE

Titular			Data naşterii / CUI	Domiciliu / Sediu	Tipul sarcinii sau al dezmembrămintelor dreptului de proprietate	Cota parte	Identificator entitate asociată	Act juridic			Valoare ipotecă	Tip monedă
Nume / Denumire	Iniţiala tatălui	Prenume						Tip act	Nr. act / data	Emitent		
-	-	-	-	-	-	-	-	-	-	-	-	-

4. NOTĂRI, PROCESE, INTERDICŢII

Tipul notării	Tip act	Nr. act/ data	Emitent	Identificator entitate asociată
-	-	-	-	-

5. OBSERVAŢII

Imobil împrejmuit/ neîmprejmuit	Imobil contestat/ necontestat	Alte observaţii
Neîmprejmuit		CONFORM PLANULUI CADASTRAL SUPRAPUS PESTE MĂSURĂTORI IMOBILUL SE REGĂSE ȘTE ÎN TARLAUA 34 PARCELA 321.

Persoană Fizică Autorizată de ANCPI să execute lucrări de cadastru geodezie și cartografie
CERTIFICAT DE AUTORIZARE
Seria RO-B-J
Nr. 1767/20.02.2020
S.C. TOTAL BUSINESS LAND S.R.L.
Clasa I

REGISTRUL CADASTRAL AL IMOBILELOR

ANEXA Nr. 2

UAT Mogoşeşti-Siret
Zonă cooperativizată (Co)

Sector cadastral nr. 16

1. DESCRIEREA IMOBILULUI

DATE TEREN										DATE CONSTRUCŢII					
Identificator teren	Adresă imobil	Număr cadastral	Nr. CF	Suprafaţa măsurată	Intravilan / extra.(I/E)	Nr. top.	Nr. tarla	Nr. parcelă	Categorie folosinţă	Suprafaţă parcelă	Identificator construcţie	Cod grupă destinaţie	Suprafaţa construită	Nr. niveluri	Nr. CF	Constr. cu acte (DA/NU)
160514	Extravilan, UAT. Mogoşeşti-Siret, Jud. Iași; (Tarla: 33, Parcela: 319/1/47)			5400	E		33	319/1/47	A	5400						

2. PROPRIETATEA / POSESIA

Titularul dreptului / posesiei			Proprietar=1 / Posesor=0	Data naşterii / CUI	Domiciliu / Sediu	Cota parte	Identificator entitate asociată	Cotă parte teren UI	Mod de dobândire	Act juridic			Obs. privitoare la proprietar
Nume / Denumire	Iniţiala tatălui	Prenume								Tip act	Nr. act / data	Emitent	
BIRTOM		DAMIAN	1		Loc. Mogosesti-Siret, UAT. Mogoşeşti-Siret, Jud. Iași	1/1	160514		Reconstituire	act administrativ	95780 / 16.06.2003	CJPSDDPAT IA ȘI	LIPSĂ CNP
BIRTOM		MIHAI	1		Loc. Mogosesti-Siret, UAT. Mogoşeşti-Siret, Jud. Iași								LIPSĂ CNP

3. SARCINI / DEZMEMBRĂMINTE

Titular			Data naşterii / CUI	Domiciliu / Sediu	Tipul sarcinii sau al dezmembrămintelor dreptului de proprietate	Cota parte	Identificator entitate asociată	Act juridic			Valoare ipotecă	Tip monedă
Nume / Denumire	Iniţiala tatălui	Prenume						Tip act	Nr. act / data	Emitent		
-	-	-	-	-	-	-	-	-	-	-	-	-

4. NOTĂRI, PROCESE, INTERDICŢII

Tipul notării	Tip act	Nr. act/ data	Emitent	Identificator entitate asociată
-	-	-	-	-

5. OBSERVAŢII

Imobil împrejmuit/ neîmprejmuit	Imobil contestat/ necontestat	Alte observaţii
Neîmprejmuit		CONFORM PLANULUI CADASTRAL SUPRAPUS PESTE MĂSURĂTORI IMOBILUL SE REGĂSE ȘTE ÎN TARLAUA 34 PARCELA 321.

Persoană Fizică Autorizată să execute lucrări de cadastru, geodezie și cartografie
CERTIFICAT DE AUTORIZARE
Seria RO-B-J
Nr. 1767/20.02.2020
S.C. TOTAL BUSINESS LAND S.R.L.
Clasa I

REGISTRUL CADASTRAL AL IMOBILELOR

ANEXA Nr. 2

UAT Mogoşeşti-Siret
Zonă cooperativizată (Co)

Sector cadastral nr. 16

1. DESCRIEREA IMOBILULUI

DATE TEREN											DATE CONSTRUCŢII					
Identificator teren	Adresă imobil	Număr cadastral	Nr. CF	Suprafaţa măsurată	Intravilan / extra.(I/E)	Nr. top.	Nr. tarla	Nr. parcelă	Categorie folosinţă	Suprafaţă parcelă	Identificator construcţie	Cod grupă destinaţie	Suprafaţa construită	Nr. niveluri	Nr. CF	Constr. cu acte (DA/NU)
160515	Extravilan, UAT. Mogoşeşti-Siret, Jud. Iași; (Tarla: 33, Parcela: 319/52)			5600	E		33	319/52	A	5600						

2. PROPRIETATEA / POSESIA

Titularul dreptului / posesiei			Proprietar=1 / Posesor=0	Data naşterii / CUI	Domiciliu / Sediu	Cota parte	Identificator entitate asociată	Cotă parte teren UI	Mod de dobândire	Act juridic			Obs. privitoare la proprietar
Nume / Denumire	Iniţiala tatălui	Prenume								Tip act	Nr. act / data	Emitent	
BORCILA		AURELIA BOTEZ	1		Loc. Mogosesti-Siret, UAT. Mogoşeşti-Siret, Jud. Iași	1/1	160515		Reconstituire	act administrativ	95447 / 29.08.2000	CJPSDDPAT IA ȘI	LIPSĂ CNP
BORCILA		ȘTEFAN	1		Loc. Mogosesti-Siret, UAT. Mogoşeşti-Siret, Jud. Iași								LIPSĂ CNP
MOISA		ELENA	1		Loc. Mogosesti-Siret, UAT. Mogoşeşti-Siret, Jud. Iași								LIPSĂ CNP
SAMACHI Ș		ANA	1		Loc. Mogosesti-Siret, UAT. Mogoşeşti-Siret, Jud. Iași								LIPSĂ CNP
LARION		TINCA	1		Loc. Mogosesti-Siret, UAT. Mogoşeşti-Siret, Jud. Iași								LIPSĂ CNP
DUMITRIU	V	VASILE	1		Loc. Mogosesti-Siret, UAT. Mogoşeşti-Siret, Jud. Iași								LIPSĂ CNP

3. SARCINI / DEZMEMBRĂMINTE

Titular			Data naşterii / CUI	Domiciliu / Sediu	Tipul sarcinii sau al dezmembrămintelor dreptului de proprietate	Cota parte	Identificator entitate asociată	Act juridic			Valoare ipotecă	Tip monedă
Nume / Denumire	Iniţiala tatălui	Prenume						Tip act	Nr. act / data	Emitent		
-	-	-	-	-	-	-	-	-	-	-		-

4. NOTĂRI, PROCESE, INTERDICŢII

Tipul notării	Tip act	Nr. act/ data	Emitent	Identificator entitate asociată
-	-	-		-

Persoană Fizică Autorizată de ANCPI să execute lucrări de cadastru, geodezie și cartografie
CERTIFICAT DE AUTORIZARE
Seria RO-B-J
Nr. 1767/20.02.2020
S.C. TOTAL BUSINESS LAND S.R.L.
Clasa I

5. OBSERVAŢII		
Imobil împrejmuit/ neîmprejmuit	Imobil contestat/ necontestat	Alte observaţii
Neîmprejmuit		CONFORM PLANULUI CADASTRAL SUPRAPUS PESTE MĂSURĂTORI IMOBILUL SE REGĂSE ȘTE ÎN TARLAUA 34 PARCELA 321.

REGISTRUL CADASTRAL AL IMOBILELOR

ANEXA Nr. 2

UAT Mogoşeşti-Siret
Zonă cooperativizată (Co)

Sector cadastral nr. 16

1. DESCRIEREA IMOBILULUI

DATE TEREN											DATE CONSTRUCŢII					
Identificator teren	Adresă imobil	Număr cadastral	Nr. CF	Suprafaţa măsurată	Intravilan / extra.(I/E)	Nr. top.	Nr. tarla	Nr. parcelă	Categorie folosinţă	Suprafaţă parcelă	Identificator construcţie	Cod grupă destinaţie	Suprafaţa construită	Nr. niveluri	Nr. CF	Constr. cu acte (DA/NU)
160516	Extravilan, UAT. Mogoşeşti-Siret, Jud. Iași; (Tarla: 33, Parcela: 319/1/50)			5400	E		33	319/1/50	A	5400						

2. PROPRIETATEA / POSESIA

Titularul dreptului / posesiei			Proprietar=1 / Posesor=0	Data naşterii / CUI	Domiciliu / Sediu	Cota parte	Identificator entitate asociată	Cotă parte teren UI	Mod de dobândire	Act juridic			Obs. privitoare la proprietar
Nume / Denumire	Iniţiala tatălui	Prenume								Tip act	Nr. act / data	Emitent	
GRĂDINARU	GH	VASILE	1		Loc. Mogosesti-Siret, UAT. Mogoşeşti-Siret, Jud. Iași	1/1	160516		Reconstituire	act administrativ	94273 / 25.02.1994	CJPSDDPAT IA ȘI	LIPSĂ CNP

3. SARCINI / DEZMEMBRĂMINTE

Titular			Data naşterii / CUI	Domiciliu / Sediu	Tipul sarcinii sau al dezmembrămintelor dreptului de proprietate	Cota parte	Identificator entitate asociată	Act juridic			Valoare ipotecă	Tip monedă
Nume / Denumire	Iniţiala tatălui	Prenume						Tip act	Nr. act / data	Emitent		
-	-	-	-	-	-	-	-	-	-	-	-	-

4. NOTĂRI, PROCESE, INTERDICŢII

Tipul notării	Tip act	Nr. act/ data	Emitent	Identificator entitate asociată
-	-	-	-	-

5. OBSERVAŢII

Imobil împrejmuit/ neîmprejmuit	Imobil contestat/ necontestat	Alte observaţii
Neîmprejmuit		CONFORM PLANULUI CADASTRAL SUPRAPUS PESTE MĂSURĂTORI IMOBILUL SE REGĂSE ȘTE ÎN TARLAUA 34 PARCELA 321.

Persoană Fizică Autorizată de ANCPI să execute lucrări de cadastru, geodezie și cartografie
CERTIFICAT DE AUTORIZARE
Seria RO-B-J
Nr. 1767/20.02.2020
S.C. TOTAL BUSINESS LAND S.R.L.
Clasa I

REGISTRUL CADASTRAL AL IMOBILELOR

ANEXA Nr. 2

UAT Mogoşeşti-Siret
Zonă cooperativizată (Co)

Sector cadastral nr. 16

1. DESCRIEREA IMOBILULUI

DATE TEREN											DATE CONSTRUCŢII					
Identificator teren	Adresă imobil	Număr cadastral	Nr. CF	Suprafaţa măsurată	Intravilan / extra.(I/E)	Nr. top.	Nr. tarla	Nr. parcelă	Categorie folosinţă	Suprafaţă parcelă	Identificator construcţie	Cod grupă destinaţie	Suprafaţa construită	Nr. niveluri	Nr. CF	Constr. cu acte (DA/NU)
160517	Extravilan, UAT. Mogoşeşti-Siret, Jud. Iași; (Tarla: 33, Parcela: 319/1/58)			6000	E		33	319/1/58	A	6000						

2. PROPRIETATEA / POSESIA

Titularul dreptului / posesiei			Proprietar=1 / Posesor=0	Data naşterii / CUI	Domiciliu / Sediu	Cota parte	Identificator entitate asociată	Cotă parte teren UI	Mod de dobândire	Act juridic			Obs. privitoare la proprietar
Nume / Denumire	Iniţiala tatălui	Prenume								Tip act	Nr. act / data	Emitent	
MUNTEANU	I	NECULAI	1		Loc. Mogosesti-Siret, UAT. Mogoşeşti-Siret, Jud. Iași	1/1	160517		Reconstituire	act administrativ	94627 / 21.06.1994	CJPSDDPAT IA ȘI	LIPSĂ CNP

3. SARCINI / DEZMEMBRĂMINTE

Titular			Data naşterii / CUI	Domiciliu / Sediu	Tipul sarcinii sau al dezmembrămintelor dreptului de proprietate	Cota parte	Identificator entitate asociată	Act juridic			Valoare ipotecă	Tip monedă
Nume / Denumire	Iniţiala tatălui	Prenume						Tip act	Nr. act / data	Emitent		
-	-	-	-	-	-	-	-	-	-	-	-	-

4. NOTĂRI, PROCESE, INTERDICŢII

Tipul notării	Tip act	Nr. act/ data	Emitent	Identificator entitate asociată
-	-	-	-	-

5. OBSERVAŢII

Imobil împrejmuit/ neîmprejmuit	Imobil contestat/ necontestat	Alte observaţii
Neîmprejmuit		CONFORM PLANULUI CADASTRAL SUPRAPUS PESTE MĂSURĂTORI IMOBILUL SE REGĂSE ȘTE ÎN TARLAUA 34 PARCELA 321.

Persoană Fizică Autorizată de ANCPI să execute lucrări de cadastru, geodezie și cartografie
CERTIFICAT DE AUTORIZARE
Seria RO-B-J
Nr. 1767/20.02.2020
S.C. TOTAL BUSINESS LAND S.R.L.
Clasa I

REGISTRUL CADASTRAL AL IMOBILELOR

ANEXA Nr. 2

UAT Mogoşeşti-Siret
Zonă cooperativizată (Co)

Sector cadastral nr. 16

1. DESCRIEREA IMOBILULUI

DATE TEREN											DATE CONSTRUCŢII					
Identificator teren	Adresă imobil	Număr cadastral	Nr. CF	Suprafaţa măsurată	Intravilan / extra.(I/E)	Nr. top.	Nr. tarla	Nr. parcelă	Categorie folosinţă	Suprafaţă parcelă	Identificator construcţie	Cod grupă destinaţie	Suprafaţa construită	Nr. niveluri	Nr. CF	Constr. cu acte (DA/NU)
160518	Extravilan, UAT. Mogoşeşti-Siret, Jud. Iași; (Tarla: 33, Parcela: 319/1/47)			2700	E		33	319/1/47	A	2700						

2. PROPRIETATEA / POSESIA

Titularul dreptului / posesiei			Proprietar=1 / Posesor=0	Data naşterii / CUI	Domiciliu / Sediu	Cota parte	Identificator entitate asociată	Cotă parte teren UI	Mod de dobândire	Act juridic			Obs. privitoare la proprietar
Nume / Denumire	Iniţiala tatălui	Prenume								Tip act	Nr. act / data	Emitent	
URSU	GH	GHEORGHE	1		Loc. Mogosesti-Siret, UAT. Mogoşeşti-Siret, Jud. Iași	1/1	160518		Reconstituire	act administrativ	94484 / 17.05.1994	CJPSDDPAT IA ȘI	LIPSĂ CNP

3. SARCINI / DEZMEMBRĂMINTE

Titular			Data naşterii / CUI	Domiciliu / Sediu	Tipul sarcinii sau al dezmembrămintelor dreptului de proprietate	Cota parte	Identificator entitate asociată	Act juridic			Valoare ipotecă	Tip monedă
Nume / Denumire	Iniţiala tatălui	Prenume						Tip act	Nr. act / data	Emitent		
-	-	-	-	-	-	-	-	-	-	-	-	-

4. NOTĂRI, PROCESE, INTERDICŢII

Tipul notării	Tip act	Nr. act/ data	Emitent	Identificator entitate asociată
-	-	-	-	-

5. OBSERVAŢII

Imobil împrejmuit/ neîmprejmuit	Imobil contestat/ necontestat	Alte observaţii
Neîmprejmuit		CONFORM PLANULUI CADASTRAL SUPRAPUS PESTE MĂSURĂTORI IMOBILUL SE REGĂSE ȘTE ÎN TARLAUA 34 PARCELA 321.

REGISTRUL CADASTRAL AL IMOBILELOR

ANEXA Nr. 2

UAT Mogoşeşti-Siret
Zonă cooperativizată (Co)

Sector cadastral nr. 16

1. DESCRIEREA IMOBILULUI

DATE TEREN											DATE CONSTRUCŢII					
Identificator teren	Adresă imobil	Număr cadastral	Nr. CF	Suprafaţa măsurată	Intravilan / extra.(I/E)	Nr. top.	Nr. tarla	Nr. parcelă	Categorie folosinţă	Suprafaţă parcelă	Identificator construcţie	Cod grupă destinaţie	Suprafaţa construită	Nr. niveluri	Nr. CF	Constr. cu acte (DA/NU)
160519	Extravilan, UAT. Mogoşeşti-Siret, Jud. Iași; (Tarla: 33, Parcela: 319/1/46)			2300	E		33	319/1/46	A	2300						

2. PROPRIETATEA / POSESIA

Titularul dreptului / posesiei			Proprietar=1 / Posesor=0	Data naşterii / CUI	Domiciliu / Sediu	Cota parte	Identificator entitate asociată	Cotă parte teren UI	Mod de dobândire	Act juridic			Obs. privitoare la proprietar
Nume / Denumire	Iniţiala tatălui	Prenume								Tip act	Nr. act / data	Emitent	
URSU	GH	GHEORGHE	1		Loc. Mogosesti-Siret, UAT. Mogoşeşti-Siret, Jud. Iași	1/1	160519		Reconstituire	act administrativ	94485 / 17.05.1994	CJPSDDPAT IA ȘI	LIPSĂ CNP
URSU	I	IOAN	1		Loc. Mogosesti-Siret, UAT. Mogoşeşti-Siret, Jud. Iași								LIPSĂ CNP
IOV		ANGELICA	1		Loc. Mogosesti-Siret, UAT. Mogoşeşti-Siret, Jud. Iași								LIPSĂ CNP
MAFTEI		CATINCA	1		Loc. Mogosesti-Siret, UAT. Mogoşeşti-Siret, Jud. Iași								LIPSĂ CNP

3. SARCINI / DEZMEMBRĂMINTE

Titular			Data naşterii / CUI	Domiciliu / Sediu	Tipul sarcinii sau al dezmembrămintelor dreptului de proprietate	Cota parte	Identificator entitate asociată	Act juridic			Valoare ipotecă	Tip monedă
Nume / Denumire	Iniţiala tatălui	Prenume						Tip act	Nr. act / data	Emitent		
-	-	-	-	-	-	-	-	-	-	-	-	-

4. NOTĂRI, PROCESE, INTERDICŢII

Tipul notării	Tip act	Nr. act/ data	Emitent	Identificator entitate asociată
-	-	-	-	-

5. OBSERVAŢII

Imobil împrejmuit/ neîmprejmuit	Imobil contestat/ necontestat	Alte observaţii
Neîmprejmuit		CONFORM PLANULUI CADASTRAL SUPRAPUS PESTE MĂSURĂTORI IMOBILUL SE REGĂSE ȘTE ÎN TARLAUA 34 PARCELA 321

Persoană Autorizată de ANCPI să execute lucrări de cadastru, geodezie și cartografie
CERTIFICAT DE AUTORIZARE
Seria RO-B-J
Nr. 1767/20.02.2020
S.C. BUSINESS LAND S.R.L.
Clasa I

REGISTRUL CADASTRAL AL IMOBILELOR

ANEXA Nr. 2

UAT Mogoşeşti-Siret
Zonă cooperativizată (Co)

Sector cadastral nr. 16

1. DESCRIEREA IMOBILULUI

DATE TEREN											DATE CONSTRUCŢII					
Identificator teren	Adresă imobil	Număr cadastral	Nr. CF	Suprafaţa măsurată	Intravilan / extra.(I/E)	Nr. top.	Nr. tarla	Nr. parcelă	Categorie folosinţă	Suprafaţă parcelă	Identificator construcţie	Cod grupă destinaţie	Suprafaţa construită	Nr. niveluri	Nr. CF	Constr. cu acte (DA/NU)
160520	Extravilan, UAT. Mogoşeşti-Siret, Jud. Iași; (Tarla: 33, Parcela: 319/1/45)			1800	E		33	319/1/45	A	1800						

2. PROPRIETATEA / POSESIA

Titularul dreptului / posesiei			Proprietar=1 / Posesor=0	Data naşterii / CUI	Domiciliu / Sediu	Cota parte	Identificator entitate asociată	Cotă parte teren UI	Mod de dobândire	Act juridic			Obs. privitoare la proprietar
Nume / Denumire	Iniţiala tatălui	Prenume								Tip act	Nr. act / data	Emitent	
LUNGU	GH	CONSTANTIN	1		Loc. Mogosesti-Siret, UAT. Mogoşeşti-Siret, Jud. Iași	1/1	160520		Reconstituire	act administrativ	94963 / 01.10.1996	CJPSDDPAT IA ȘI	LIPSĂ CNP

3. SARCINI / DEZMEMBRĂMINTE

Titular			Data naşterii / CUI	Domiciliu / Sediu	Tipul sarcinii sau al dezmembrămintelor dreptului de proprietate	Cota parte	Identificator entitate asociată	Act juridic			Valoare ipotecă	Tip monedă
Nume / Denumire	Iniţiala tatălui	Prenume						Tip act	Nr. act / data	Emitent		
-	-	-	-	-	-	-	-	-	-	-	-	-

4. NOTĂRI, PROCESE, INTERDICŢII

Tipul notării	Tip act	Nr. act/ data	Emitent	Identificator entitate asociată
-	-	-	-	-

5. OBSERVAŢII

Imobil împrejmuit/ neîmprejmuit	Imobil contestat/ necontestat	Alte observaţii
Neîmprejmuit		CONFORM PLANULUI CADASTRAL SUPRAPUS PESTE MĂSURĂTORI IMOBILUL SE REGĂSE ȘTE ÎN TARLAUA 34 PARCELA 321.

Persoană Fizică Autorizată de ANCPI să execute lucrări de cadastru, geodezie și cartografie
CERTIFICAT DE AUTORIZARE
Seria RO-B-J
Nr. 1767/20.02.2020
S.C. TOTAL BUSINESS LAND S.R.L.
Clasa I

REGISTRUL CADASTRAL AL IMOBILELOR

ANEXA Nr. 2

UAT Mogoşeşti-Siret
Zonă cooperativizată (Co)

Sector cadastral nr. 16

1. DESCRIEREA IMOBILULUI

DATE TEREN											DATE CONSTRUCŢII					
Identificator teren	Adresă imobil	Număr cadastral	Nr. CF	Suprafaţa măsurată	Intravilan / extra.(I/E)	Nr. top.	Nr. tarla	Nr. parcelă	Categorie folosinţă	Suprafaţă parcelă	Identificator construcţie	Cod grupă destinaţie	Suprafaţa construită	Nr. niveluri	Nr. CF	Constr. cu acte (DA/NU)
160521	Extravilan, UAT. Mogoşeşti-Siret, Jud. Iași; (Tarla: 33, Parcela: 319/44)			5000	E		33	319/44	A	5000						

2. PROPRIETATEA / POSESIA

Titularul dreptului / posesiei			Proprietar=1 / Posesor=0	Data naşterii / CUI	Domiciliu / Sediu	Cota parte	Identificator entitate asociată	Cotă parte teren UI	Mod de dobândire	Act juridic			Obs. privitoare la proprietar
Nume / Denumire	Iniţiala tatălui	Prenume								Tip act	Nr. act / data	Emitent	
RUSU		ADAM IOAN	1		Loc. Mogosesti-Siret, UAT. Mogoşeşti-Siret, Jud. Iași	1/1	160521		Reconstituire	act administrativ	93989 / 20.09.1993	CJPSDDPAT IA ȘI	LIPSĂ CNP

3. SARCINI / DEZMEMBRĂMINTE

Titular			Data naşterii / CUI	Domiciliu / Sediu	Tipul sarcinii sau al dezmembrămintelor dreptului de proprietate	Cota parte	Identificator entitate asociată	Act juridic			Valoare ipotecă	Tip monedă
Nume / Denumire	Iniţiala tatălui	Prenume						Tip act	Nr. act / data	Emitent		
-	-	-	-	-	-	-	-	-	-	-	-	-

4. NOTĂRI, PROCESE, INTERDICŢII

Tipul notării	Tip act	Nr. act/ data	Emitent	Identificator entitate asociată
-	-	-	-	-

5. OBSERVAŢII

Imobil împrejmuit/ neîmprejmuit	Imobil contestat/ necontestat	Alte observaţii
Neîmprejmuit		CONFORM PLANULUI CADASTRAL SUPRAPUS PESTE MĂSURĂTORI IMOBILUL SE REGĂSE ȘTE ÎN TARLAUA 34 PARCELA 321.

Persoană Fizică Autorizată de ANCPI să execute lucrări de cadastru, geodezie și cartografie
CERTIFICAT DE AUTORIZARE
Seria RO-B-J
Nr. 1767/20.02.2020
S.C. TOTAL BUSINESS LAND S.R.L.
Clasa I

REGISTRUL CADASTRAL AL IMOBILELOR

ANEXA Nr. 2

UAT Mogoşeşti-Siret
Zonă cooperativizată (Co)

Sector cadastral nr. 16

1. DESCRIEREA IMOBILULUI

DATE TEREN											DATE CONSTRUCŢII					
Identificator teren	Adresă imobil	Număr cadastral	Nr. CF	Suprafaţa măsurată	Intravilan / extra.(I/E)	Nr. top.	Nr. tarla	Nr. parcelă	Categorie folosinţă	Suprafaţă parcelă	Identificator construcţie	Cod grupă destinaţie	Suprafaţa construită	Nr. niveluri	Nr. CF	Constr. cu acte (DA/NU)
160522	Extravilan, UAT. Mogoşeşti-Siret, Jud. Iași; (Tarla: 33, Parcela: 319/1/43)			11100	E		33	319/1/43	A	11100						

2. PROPRIETATEA / POSESIA

Titularul dreptului / posesiei			Proprietar=1 / Posesor=0	Data naşterii / CUI	Domiciliu / Sediu	Cota parte	Identificator entitate asociată	Cotă parte teren UI	Mod de dobândire	Act juridic			Obs. privitoare la proprietar
Nume / Denumire	Iniţiala tatălui	Prenume								Tip act	Nr. act / data	Emitent	
DUMITRIU	I	MARIA	1		Loc. Mogosesti-Siret, UAT. Mogoşeşti-Siret, Jud. Iași	1/1	160522		Reconstituire	act administrativ	95497 / 27.05.2002	CJPSDDPAT IA ȘI	LIPSĂ CNP
VIERU		DUMITRU	1		Loc. Mogosesti-Siret, UAT. Mogoşeşti-Siret, Jud. Iași								LIPSĂ CNP
LINTESCHI		ELISABETA	1		Loc. Mogosesti-Siret, UAT. Mogoşeşti-Siret, Jud. Iași								LIPSĂ CNP
VIERU		GHEORGHE	1		Loc. Mogosesti-Siret, UAT. Mogoşeşti-Siret, Jud. Iași								LIPSĂ CNP
VIERU		GEORGEL	1		Loc. Mogosesti-Siret, UAT. Mogoşeşti-Siret, Jud. Iași								LIPSĂ CNP
DASCALU		SEVASTITA	1		Loc. Mogosesti-Siret, UAT. Mogoşeşti-Siret, Jud. Iași								LIPSĂ CNP
VIERU		IOAN	1		Loc. Mogosesti-Siret, UAT. Mogoşeşti-Siret, Jud. Iași								LIPSĂ CNP
PINTILIE		ANICA	1		Loc. Mogosesti-Siret, UAT. Mogoşeşti-Siret, Jud. Iași								LIPSĂ CNP
RANDEL		EUGENIA	1		Loc. Mogosesti-Siret, UAT. Mogoşeşti-Siret, Jud. Iași								LIPSĂ CNP
GROSU		EMILIA	1		Loc. Mogosesti-Siret, UAT. Mogoşeşti-Siret, Jud. Iași								LIPSĂ CNP

Persoană Fizică Autorizată de ANCPI să execute lucrări de cadastru, geodezie și cartografie
CERTIFICAT DE AUTORIZARE
Seria RO-B-J
Nr. 1767/20.02.2020
S.C. TOTAL BUSINESS LAND S.R.L.
Clasa I

3. SARCINI / DEZMEMBRĂMINTE

Titular			Data naşterii / CUI	Domiciliu / Sediu	Tipul sarcinii sau al dezmembrămintelor dreptului de proprietate	Cota parte	Identificator entitate asociată	Act juridic			Valoare ipotecă	Tip monedă
Nume / Denumire	Iniţiala tatălui	Prenume						Tip act	Nr. act / data	Emitent		
-	-	-	-	-	-	-	-	-	-	-	-	-

4. NOTĂRI, PROCESE, INTERDICŢII

Tipul notării	Tip act	Nr. act/ data	Emitent	Identificator entitate asociată
-	-	-	-	-

5. OBSERVAŢII

Imobil împrejmuit/ neîmprejmuit	Imobil contestat/ necontestat	Alte observaţii
Neîmprejmuit		CONFORM PLANULUI CADASTRAL SUPRAPUS PESTE MĂSURĂTORI IMOBILUL SE REGĂSE ȘTE ÎN TARLAUA 34 PARCELA 321.

REGISTRUL CADASTRAL AL IMOBILELOR

ANEXA Nr. 2

UAT Mogoşeşti-Siret
Zonă cooperativizată (Co)

Sector cadastral nr. 16

1. DESCRIEREA IMOBILULUI

DATE TEREN										DATE CONSTRUCŢII					
Identificator teren	Adresă imobil	Număr cadastral	Nr. CF	Suprafaţa măsurată	Intravilan / extra.(I/E)	Nr. top.	Nr. tarla	Nr. parcelă	Categorie folosinţă	Suprafaţă parcelă	Identificator construcţie	Cod grupă destinaţie	Suprafaţa construită	Nr. niveluri	Nr. CF	Constr. cu acte (DA/NU)
160523	Extravilan, UAT. Mogoşeşti-Siret, Jud. Iași; (Tarla: 33, Parcela: 319/1/42)			5100	E		33	319/1/42	A	5100						

2. PROPRIETATEA / POSESIA

Titularul dreptului / posesiei			Proprietar=1 / Posesor=0	Data naşterii / CUI	Domiciliu / Sediu	Cota parte	Identificator entitate asociată	Cotă parte teren UI	Mod de dobândire	Act juridic			Obs. privitoare la proprietar
Nume / Denumire	Iniţiala tatălui	Prenume								Tip act	Nr. act / data	Emitent	
MÎNDRU	SF	ANA	1		Loc. Mogosesti-Siret, UAT. Mogoşeşti-Siret, Jud. Iași	1/1	160523		Reconstituire	act administrativ	94618 / 22.06.1994	CJPSDDPAT IA ȘI	LIPSĂ CNP

3. SARCINI / DEZMEMBRĂMINTE

Titular			Data naşterii / CUI	Domiciliu / Sediu	Tipul sarcinii sau al dezmembrămintelor dreptului de proprietate	Cota parte	Identificator entitate asociată	Act juridic			Valoare ipotecă	Tip monedă
Nume / Denumire	Iniţiala tatălui	Prenume						Tip act	Nr. act / data	Emitent		
-	-	-	-	-	-	-	-	-	-	-	-	-

4. NOTĂRI, PROCESE, INTERDICŢII

Tipul notării	Tip act	Nr. act/ data	Emitent	Identificator entitate asociată
-	-	-	-	-

5. OBSERVAŢII

Imobil împrejmuit/ neîmprejmuit	Imobil contestat/ necontestat	Alte observaţii
Neîmprejmuit		CONFORM PLANULUI CADASTRAL SUPRAPUS PESTE MĂSURĂTORI IMOBILUL SE REGĂSE ȘTE ÎN TARLAUA 34 PARCELA 321.

Persoană Fizică Autorizată de ANCPI să execute lucrări de cadastru, geodezie și cartografie
CERTIFICAT DE AUTORIZARE
Seria RO-B-J
Nr. 1767/20.02.2020
S.C. TOTAL BUSINESS LAND S.R.L.
Clasa I

REGISTRUL CADASTRAL AL IMOBILELOR

ANEXA Nr. 2

UAT Mogoşeşti-Siret
Zonă cooperativizată (Co)

Sector cadastral nr. 16

1. DESCRIEREA IMOBILULUI

DATE TEREN											DATE CONSTRUCŢII					
Identificator teren	Adresă imobil	Număr cadastral	Nr. CF	Suprafaţa măsurată	Intravilan / extra.(I/E)	Nr. top.	Nr. tarla	Nr. parcelă	Categorie folosinţă	Suprafaţă parcelă	Identificator construcţie	Cod grupă destinaţie	Suprafaţa construită	Nr. niveluri	Nr. CF	Constr. cu acte (DA/NU)
160524	Extravilan, UAT. Mogoşeşti-Siret, Jud. Iași; (Tarla: 33, Parcela: 319/39)			8100	E		33	319/39	A	8100						

2. PROPRIETATEA / POSESIA

Titularul dreptului / posesiei			Proprietar=1 / Posesor=0	Data naşterii / CUI	Domiciliu / Sediu	Cota parte	Identificator entitate asociată	Cotă parte teren UI	Mod de dobândire	Act juridic			Obs. privitoare la proprietar
Nume / Denumire	Iniţiala tatălui	Prenume								Tip act	Nr. act / data	Emitent	
DUMITRIU	V	MARIA	1		Loc. Mogosesti-Siret, UAT. Mogoşeşti-Siret, Jud. Iași	1/1	160524		Reconstituire	act administrativ	94173 / 15.12.1993	CJPSDDPAT IA ȘI	LIPSĂ CNP

3. SARCINI / DEZMEMBRĂMINTE

Titular			Data naşterii / CUI	Domiciliu / Sediu	Tipul sarcinii sau al dezmembrămintelor dreptului de proprietate	Cota parte	Identificator entitate asociată	Act juridic			Valoare ipotecă	Tip monedă
Nume / Denumire	Iniţiala tatălui	Prenume						Tip act	Nr. act / data	Emitent		
-	-	-	-	-	-	-	-	-	-	-	-	-

4. NOTĂRI, PROCESE, INTERDICŢII

Tipul notării	Tip act	Nr. act/ data	Emitent	Identificator entitate asociată
-	-	-	-	-

5. OBSERVAŢII

Imobil împrejmuit/ neîmprejmuit	Imobil contestat/ necontestat	Alte observaţii
Neîmprejmuit		CONFORM PLANULUI CADASTRAL SUPRAPUS PESTE MĂSURĂTORI IMOBILUL SE REGĂSE ȘTE ÎN TARLAUA 34 PARCELA 321.

Persoană Fizică Autorizată de ANCPI să execute lucrări de cadastru, geodezie și cartografie
CERTIFICAT DE AUTORIZARE
Seria RO-B-J
Nr. 1767/20.02.2020
S.C. TOTAL BUSINESS LAND S.R.L.
Clasa I

REGISTRUL CADASTRAL AL IMOBILELOR

ANEXA Nr. 2

UAT Mogoşeşti-Siret
Zonă cooperativizată (Co)

Sector cadastral nr. 16

1. DESCRIEREA IMOBILULUI

DATE TEREN										DATE CONSTRUCŢII					
Identificator teren	Adresă imobil	Număr cadastral	Nr. CF	Suprafaţa măsurată	Intravilan / extra.(I/E)	Nr. top.	Nr. tarla	Nr. parcelă	Categorie folosinţă	Suprafaţă parcelă	Identificator construcţie	Cod grupă destinaţie	Suprafaţa construită	Nr. niveluri	Nr. CF	Constr. cu acte (DA/NU)
160525	Extravilan, UAT. Mogoşeşti-Siret, Jud. Iași; (Tarla: 33, Parcela: 319/1/38)			5000	E		33	319/1/38	A	5000						

2. PROPRIETATEA / POSESIA

Titularul dreptului / posesiei			Proprietar=1 / Posesor=0	Data naşterii / CUI	Domiciliu / Sediu	Cota parte	Identificator entitate asociată	Cotă parte teren UI	Mod de dobândire	Act juridic			Obs. privitoare la proprietar
Nume / Denumire	Iniţiala tatălui	Prenume								Tip act	Nr. act / data	Emitent	
GALES		ELEONORA	1		Loc. Mogosesti-Siret, UAT. Mogoşeşti-Siret, Jud. Iași	12/16	160525		Reconstituire	act administrativ	94632 / 21.06.1994	CJPSDDPAT IA ȘI	LIPSĂ CNP
ZAHARIA	V	NATALIA	1		Loc. Mogosesti-Siret, UAT. Mogoşeşti-Siret, Jud. Iași								LIPSĂ CNP
BARABOI	V	DIDINA	1		Loc. Mogosesti-Siret, UAT. Mogoşeşti-Siret, Jud. Iași								LIPSĂ CNP
DĂNILĂ		ELENA	1	07.05.1940	Loc. Tudor Vladimirescu, UAT. Mogoşeşti-Siret, Jud. Iași	1/16	160525		Succesiune	act notarial	16 / 23.05.2018	NP ZAHARIA EUGEN	
DĂNILĂ		GHEORGHE	1	05.03.1962	Loc. Tudor Vladimirescu, UAT. Mogoşeşti-Siret, Jud. Iași	3/16	160525		Succesiune	act notarial	16 / 23.05.2018	NP ZAHARIA EUGEN	

3. SARCINI / DEZMEMBRĂMINTE

Titular			Data naşterii / CUI	Domiciliu / Sediu	Tipul sarcinii sau al dezmembrămintelor dreptului de proprietate	Cota parte	Identificator entitate asociată	Act juridic			Valoare ipotecă	Tip monedă
Nume / Denumire	Iniţiala tatălui	Prenume						Tip act	Nr. act / data	Emitent		
-	-	-	-	-	-	-	-	-	-	-	-	-

4. NOTĂRI, PROCESE, INTERDICŢII

Tipul notării	Tip act	Nr. act/ data	Emitent	Identificator entitate asociată
-	-	-	-	-

5. OBSERVAŢII

Imobil împrejmuit/ neîmprejmuit	Imobil contestat/ necontestat	Alte observaţii
Neîmprejmuit		CONFORM PLANULUI CADASTRAL SUPRAPUS PESTE MĂSURĂTORI IMOBILUL SE REGĂSE ȘTE ÎN TARLAUA 34 PARCELA 321.



REGISTRUL CADASTRAL AL IMOBILELOR

ANEXA Nr. 2

UAT Mogoşeşti-Siret
Zonă cooperativizată (Co)

Sector cadastral nr. 16

1. DESCRIEREA IMOBILULUI

DATE TEREN											DATE CONSTRUCŢII					
Identificator teren	Adresă imobil	Număr cadastral	Nr. CF	Suprafaţa măsurată	Intravilan / extra.(I/E)	Nr. top.	Nr. tarla	Nr. parcelă	Categorie folosinţă	Suprafaţă parcelă	Identificator construcţie	Cod grupă destinaţie	Suprafaţa construită	Nr. niveluri	Nr. CF	Constr. cu acte (DA/NU)
160526	Extravilan, UAT. Mogoşeşti-Siret, Jud. Iași; (Tarla: 33, Parcela: 319/1/37)			2300	E		33	319/1/37	A	2300						

2. PROPRIETATEA / POSESIA

Titularul dreptului / posesiei			Proprietar=1 / Posesor=0	Data naşterii / CUI	Domiciliu / Sediu	Cota parte	Identificator entitate asociată	Cotă parte teren UI	Mod de dobândire	Act juridic			Obs. privitoare la proprietar
Nume / Denumire	Iniţiala tatălui	Prenume								Tip act	Nr. act / data	Emitent	
DOBOS	P	TEREZA	1		Loc. Mogosesti-Siret, UAT. Mogoşeşti-Siret, Jud. Iași	1/1	160526		Reconstituire	act administrativ	94186 / 20.12.1993	CJPSDDPAT IA ȘI	LIPSĂ CNP

3. SARCINI / DEZMEMBRĂMINTE

Titular			Data naşterii / CUI	Domiciliu / Sediu	Tipul sarcinii sau al dezmembrămintelor dreptului de proprietate	Cota parte	Identificator entitate asociată	Act juridic			Valoare ipotecă	Tip monedă
Nume / Denumire	Iniţiala tatălui	Prenume						Tip act	Nr. act / data	Emitent		
-	-	-	-	-	-	-	-	-	-	-	-	-

4. NOTĂRI, PROCESE, INTERDICŢII

Tipul notării	Tip act	Nr. act/ data	Emitent	Identificator entitate asociată
-	-	-	-	-

5. OBSERVAŢII

Imobil împrejmuit/ neîmprejmuit	Imobil contestat/ necontestat	Alte observaţii
Neîmprejmuit		CONFORM PLANULUI CADASTRAL SUPRAPUS PESTE MĂSURĂTORI IMOBILUL SE REGĂSE ȘTE ÎN TARLAUA 34 PARCELA 321.

Persoană Fizică Autorizată de ANCPI să execute lucrări de cadastru, geodezie și cartografie
CERTIFICAT DE AUTORIZARE
Seria RO-B-J
Nr. 1767/20.02.2020
S.C. TOTAL BUSINESS LAND S.R.L.
Clasa I

REGISTRUL CADASTRAL AL IMOBILELOR

ANEXA Nr. 2

UAT Mogoşeşti-Siret
Zonă cooperativizată (Co)

Sector cadastral nr. 16

1. DESCRIEREA IMOBILULUI

DATE TEREN											DATE CONSTRUCŢII					
Identificator teren	Adresă imobil	Număr cadastral	Nr. CF	Suprafaţa măsurată	Intravilan / extra.(I/E)	Nr. top.	Nr. tarla	Nr. parcelă	Categorie folosinţă	Suprafaţă parcelă	Identificator construcţie	Cod grupă destinaţie	Suprafaţa construită	Nr. niveluri	Nr. CF	Constr. cu acte (DA/NU)
160527	Extravilan, UAT. Mogoşeşti-Siret, Jud. Iași; (Tarla: 33, Parcela: 319/1/83)			20000	E		33	319/1/83	A	20000						

2. PROPRIETATEA / POSESIA

Titularul dreptului / posesiei			Proprietar=1 / Posesor=0	Data naşterii / CUI	Domiciliu / Sediu	Cota parte	Identificator entitate asociată	Cotă parte teren UI	Mod de dobândire	Act juridic			Obs. privitoare la proprietar
Nume / Denumire	Iniţiala tatălui	Prenume								Tip act	Nr. act / data	Emitent	
MINDRU		EROMANGA	1		Loc. Mogosesti-Siret, UAT. Mogoşeşti-Siret, Jud. Iași	1/1	160527		Reconstituire	act administrativ	94305 / 02.03.1994	CJPSDDPAT IA ȘI	LIPSĂ CNP

3. SARCINI / DEZMEMBRĂMINTE

Titular			Data naşterii / CUI	Domiciliu / Sediu	Tipul sarcinii sau al dezmembrămintelor dreptului de proprietate	Cota parte	Identificator entitate asociată	Act juridic			Valoare ipotecă	Tip monedă
Nume / Denumire	Iniţiala tatălui	Prenume						Tip act	Nr. act / data	Emitent		
-	-	-	-	-	-	-	-	-	-	-	-	-

4. NOTĂRI, PROCESE, INTERDICŢII

Tipul notării	Tip act	Nr. act/ data	Emitent	Identificator entitate asociată
-	-	-	-	-

5. OBSERVAŢII

Imobil împrejmuit/ neîmprejmuit	Imobil contestat/ necontestat	Alte observaţii
Neîmprejmuit		CONFORM PLANULUI CADASTRAL SUPRAPUS PESTE MĂSURĂTORI IMOBILUL SE REGĂSE ȘTE ÎN TARLAUA 34 PARCELA 321.

Persoană Fizică Autorizată de ANCPI să execute lucrări de cadastru, geodezie și cartografie
CERTIFICAT DE AUTORIZARE
Seria RO-B-J
Nr. 1767/20.02.2020
S.C. TOTAL BUSINESS LAND S.R.L.
Clasa I

REGISTRUL CADASTRAL AL IMOBILELOR

ANEXA Nr. 2

UAT Mogoşeşti-Siret
Zonă cooperativizată (Co)

Sector cadastral nr. 16

1. DESCRIEREA IMOBILULUI

DATE TEREN											DATE CONSTRUCŢII					
Identificator teren	Adresă imobil	Număr cadastral	Nr. CF	Suprafaţa măsurată	Intravilan / extra.(I/E)	Nr. top.	Nr. tarla	Nr. parcelă	Categorie folosinţă	Suprafaţă parcelă	Identificator construcţie	Cod grupă destinaţie	Suprafaţa construită	Nr. niveluri	Nr. CF	Constr. cu acte (DA/NU)
160528	Extravilan, UAT. Mogoşeşti-Siret, Jud. Iași; (Tarla: 33, Parcela: 319/1/33)			3100	E		33	319/1/33	A	3100						

2. PROPRIETATEA / POSESIA

Titularul dreptului / posesiei			Proprietar=1 / Posesor=0	Data naşterii / CUI	Domiciliu / Sediu	Cota parte	Identificator entitate asociată	Cotă parte teren UI	Mod de dobândire	Act juridic			Obs. privitoare la proprietar
Nume / Denumire	Iniţiala tatălui	Prenume								Tip act	Nr. act / data	Emitent	
ROBU	P	MIHAI	1		Loc. Mogosesti-Siret, UAT. Mogoşeşti-Siret, Jud. Iași	1/1	160528		Reconstituire	act administrativ	94643 / 21.06.1994	CJPSDDPAT IA ȘI	LIPSĂ CNP

3. SARCINI / DEZMEMBRĂMINTE

Titular			Data naşterii / CUI	Domiciliu / Sediu	Tipul sarcinii sau al dezmembrămintelor dreptului de proprietate	Cota parte	Identificator entitate asociată	Act juridic			Valoare ipotecă	Tip monedă
Nume / Denumire	Iniţiala tatălui	Prenume						Tip act	Nr. act / data	Emitent		
-	-	-	-	-	-	-	-	-	-	-	-	-

4. NOTĂRI, PROCESE, INTERDICŢII

Tipul notării	Tip act	Nr. act/ data	Emitent	Identificator entitate asociată
-	-	-	-	-

5. OBSERVAŢII

Imobil împrejmuit/ neîmprejmuit	Imobil contestat/ necontestat	Alte observaţii
Neîmprejmuit		CONFORM PLANULUI CADASTRAL SUPRAPUS PESTE MĂSURĂTORI IMOBILUL SE REGĂSE ȘTE ÎN TARLAUA 34 PARCELA 321.

Persoană Fizică Autorizată de ANCPI să execute lucrări de cadastru, geodezie și cartografie
CERTIFICAT DE AUTORIZARE
Seria RO-B-J
Nr. 1767/20.02.2020
S.C. TOTAL BUSINESS LAND S.R.L.
Clasa I

REGISTRUL CADASTRAL AL IMOBILELOR

ANEXA Nr. 2

UAT Mogoşeşti-Siret
Zonă cooperativizată (Co)

Sector cadastral nr. 16

1. DESCRIEREA IMOBILULUI

DATE TEREN											DATE CONSTRUCŢII					
Identificator teren	Adresă imobil	Număr cadastral	Nr. CF	Suprafaţa măsurată	Intravilan / extra.(I/E)	Nr. top.	Nr. tarla	Nr. parcelă	Categorie folosinţă	Suprafaţă parcelă	Identificator construcţie	Cod grupă destinaţie	Suprafaţa construită	Nr. niveluri	Nr. CF	Constr. cu acte (DA/NU)
160529	Extravilan, UAT. Mogoşeşti-Siret, Jud. Iași; (Tarla: 33, Parcela: 319/60)			3320	E		33	319/60	A	3320						

2. PROPRIETATEA / POSESIA

Titularul dreptului / posesiei			Proprietar=1 / Posesor=0	Data naşterii / CUI	Domiciliu / Sediu	Cota parte	Identificator entitate asociată	Cotă parte teren UI	Mod de dobândire	Act juridic			Obs. privitoare la proprietar
Nume / Denumire	Iniţiala tatălui	Prenume								Tip act	Nr. act / data	Emitent	
PLESCA	V	BERNARD	1		Loc. Mogosesti-Siret, UAT. Mogoşeşti-Siret, Jud. Iași	1/1	160529		Reconstituire	act administrativ	94027 / 12.10.1993	CJPSDDPAT IA ȘI	LIPSĂ CNP

3. SARCINI / DEZMEMBRĂMINTE

Titular			Data naşterii / CUI	Domiciliu / Sediu	Tipul sarcinii sau al dezmembrămintelor dreptului de proprietate	Cota parte	Identificator entitate asociată	Act juridic			Valoare ipotecă	Tip monedă
Nume / Denumire	Iniţiala tatălui	Prenume						Tip act	Nr. act / data	Emitent		
-	-	-	-	-	-	-	-	-	-	-	-	-

4. NOTĂRI, PROCESE, INTERDICŢII

Tipul notării	Tip act	Nr. act/ data	Emitent	Identificator entitate asociată
-	-	-	-	-

5. OBSERVAŢII

Imobil împrejmuit/ neîmprejmuit	Imobil contestat/ necontestat	Alte observaţii
Neîmprejmuit		DIFERENȚA DE SUPRAFAȚĂ DE 1580 MP SE REGĂSE ȘTE LA ID 160540.

Persoană Fizică Autorizată de ANCPI să execute lucrări de cadastru, geodezie și cartografie
CERTIFICAT DE AUTORIZARE
Seria RO-B-J
Nr. 1767/20.02.2020
S.C. TOTAL BUSINESS LAND S.R.L.
Clasa I

REGISTRUL CADASTRAL AL IMOBILELOR

ANEXA Nr. 2

UAT Mogoşeşti-Siret
Zonă cooperativizată (Co)

Sector cadastral nr. 16

1. DESCRIEREA IMOBILULUI

DATE TEREN											DATE CONSTRUCŢII					
Identificator teren	Adresă imobil	Număr cadastral	Nr. CF	Suprafaţa măsurată	Intravilan / extra.(I/E)	Nr. top.	Nr. tarla	Nr. parcelă	Categorie folosinţă	Suprafaţă parcelă	Identificator construcţie	Cod grupă destinaţie	Suprafaţa construită	Nr. niveluri	Nr. CF	Constr. cu acte (DA/NU)
160530	Extravilan, UAT. Mogoşeşti-Siret, Jud. Iași; (Tarla: 33, Parcela: 319/1/61)			4184	E		33	319/1/61	A	4184						

2. PROPRIETATEA / POSESIA

Titularul dreptului / posesiei			Proprietar=1 / Posesor=0	Data naşterii / CUI	Domiciliu / Sediu	Cota parte	Identificator entitate asociată	Cotă parte teren UI	Mod de dobândire	Act juridic			Obs. privitoare la proprietar
Nume / Denumire	Iniţiala tatălui	Prenume								Tip act	Nr. act / data	Emitent	
MUNTEANU	GH	GHEORGHE	1		Loc. Mogosesti-Siret, UAT. Mogoşeşti-Siret, Jud. Iași	1/1	160530		Reconstituire	act administrativ	94463 / 16.05.1994	CJPSDDPAT IA ȘI	LIPSĂ CNP

3. SARCINI / DEZMEMBRĂMINTE

Titular			Data naşterii / CUI	Domiciliu / Sediu	Tipul sarcinii sau al dezmembrămintelor dreptului de proprietate	Cota parte	Identificator entitate asociată	Act juridic			Valoare ipotecă	Tip monedă
Nume / Denumire	Iniţiala tatălui	Prenume						Tip act	Nr. act / data	Emitent		
-	-	-	-	-	-	-	-	-	-	-	-	-

4. NOTĂRI, PROCESE, INTERDICŢII

Tipul notării	Tip act	Nr. act/ data	Emitent	Identificator entitate asociată
-	-	-	-	-

5. OBSERVAŢII

Imobil împrejmuit/ neîmprejmuit	Imobil contestat/ necontestat	Alte observaţii
Neîmprejmuit		DIFERENȚA DE SUPRAFAȚĂ DE 4316 MP SE REGĂSE ȘTE LA ID 160541.

Persoană Fizică Autorizată de ANCPI să execute lucrări de cadastru, geodezie și cartografie
CERTIFICAT DE AUTORIZARE
Seria RO-B-J
Nr. 1767/20.02.2020
S.C. TOTAL BUSINESS LAND S.R.L.
Clasa I

REGISTRUL CADASTRAL AL IMOBILELOR

ANEXA Nr. 2

UAT Mogoşeşti-Siret
Zonă cooperativizată (Co)

Sector cadastral nr. 16

1. DESCRIEREA IMOBILULUI

DATE TEREN											DATE CONSTRUCŢII					
Identificator teren	Adresă imobil	Număr cadastral	Nr. CF	Suprafaţa măsurată	Intravilan / extra.(I/E)	Nr. top.	Nr. tarla	Nr. parcelă	Categorie folosinţă	Suprafaţă parcelă	Identificator construcţie	Cod grupă destinaţie	Suprafaţa construită	Nr. niveluri	Nr. CF	Constr. cu acte (DA/NU)
160531	Extravilan, UAT. Mogoşeşti-Siret, Jud. Iași; (Tarla: 33, Parcela: 319/1/62)			2854	E		33	319/1/62	A	2854						

2. PROPRIETATEA / POSESIA

Titularul dreptului / posesiei			Proprietar=1 / Posesor=0	Data naşterii / CUI	Domiciliu / Sediu	Cota parte	Identificator entitate asociată	Cotă parte teren UI	Mod de dobândire	Act juridic			Obs. privitoare la proprietar
Nume / Denumire	Iniţiala tatălui	Prenume								Tip act	Nr. act / data	Emitent	
DONISAN		MIHAI	1		Loc. Mogosesti-Siret, UAT. Mogoşeşti-Siret, Jud. Iași	1/1	160531		Reconstituire	act administrativ	94517 / 10.05.1994	CJPSDDPAT IASI	LIPSA CNP
DONISAN		NUȚA		27.06.1948	Loc. Iasi, Str. ANASTASIE PANU, Nr.56, Sc.A, Et.5, Ap.20, UAT. Iaşi, Jud. Iași		160531			act notarial	20 / 15.08.2012	NP ZAHARIA EUGEN	
DONISAN		GHEORGHE		26.04.1955	Loc. Iasi, Str. GĂRII, Nr.14, Bl.L23, Et.7, Ap.24, UAT. Iaşi, Jud. Iași								

3. SARCINI / DEZMEMBRĂMINTE

Titular			Data naşterii / CUI	Domiciliu / Sediu	Tipul sarcinii sau al dezmembrămintelor dreptului de proprietate	Cota parte	Identificator entitate asociată	Act juridic			Valoare ipotecă	Tip monedă
Nume / Denumire	Iniţiala tatălui	Prenume						Tip act	Nr. act / data	Emitent		
-	-	-	-	-	-	-	-	-	-	-	-	-

4. NOTĂRI, PROCESE, INTERDICŢII

Tipul notării	Tip act	Nr. act/ data	Emitent	Identificator entitate asociată
SE NOTEAZA EXISTENTA CERTIFICATULUI DE MOSTENITOR NR 20/15.08.2012 EMIS DE NP ZAHARIA EUGEN.	act notarial	20 / 15.08.2012	NP ZAHARIA EUGEN	160531

5. OBSERVAŢII

Imobil împrejmuit/ neîmprejmuit	Imobil contestat/ necontestat	Alte observaţii
Neîmprejmuit		DIFERENȚA DE SUPRAFAȚĂ DE 2946 MP SE REGĂSEȘTE LA ID 160542.

Persoană fizică autorizată să execute lucrări de cadastru, geodezie și cartografie
CERTIFICAT DE AUTORIZARE
Seria RO-B-J
Nr. 1767/20.02.2020
S.C. TOTAL BUSINESS LAND S.R.L.
Clasa I

REGISTRUL CADASTRAL AL IMOBILELOR

ANEXA Nr. 2

UAT Mogoşeşti-Siret
Zonă cooperativizată (Co)

Sector cadastral nr. 16

1. DESCRIEREA IMOBILULUI

DATE TEREN											DATE CONSTRUCŢII					
Identificator teren	Adresă imobil	Număr cadastral	Nr. CF	Suprafaţa măsurată	Intravilan / extra.(I/E)	Nr. top.	Nr. tarla	Nr. parcelă	Categorie folosinţă	Suprafaţă parcelă	Identificator construcţie	Cod grupă destinaţie	Suprafaţa construită	Nr. niveluri	Nr. CF	Constr. cu acte (DA/NU)
160532	Extravilan, UAT. Mogoşeşti-Siret, Jud. Iași; (Tarla: 33, Parcela: 319/1/64)			1476	E		33	319/1/64	A	1476						

2. PROPRIETATEA / POSESIA

Titularul dreptului / posesiei			Proprietar=1 / Posesor=0	Data naşterii / CUI	Domiciliu / Sediu	Cota parte	Identificator entitate asociată	Cotă parte teren UI	Mod de dobândire	Act juridic			Obs. privitoare la proprietar
Nume / Denumire	Iniţiala tatălui	Prenume								Tip act	Nr. act / data	Emitent	
IANCU		AGLAIA	1		Loc. Mogosesti-Siret, UAT. Mogoşeşti-Siret, Jud. Iași	1/1	160532		Reconstituire	act administrativ	94653 / 04.07.1994	CJPSDDPAT IA ȘI	LIPSĂ CNP
ILASCU		NATALIA	1		Loc. Mogosesti-Siret, UAT. Mogoşeşti-Siret, Jud. Iași								LIPSĂ CNP

3. SARCINI / DEZMEMBRĂMINTE

Titular			Data naşterii / CUI	Domiciliu / Sediu	Tipul sarcinii sau al dezmembrămintelor dreptului de proprietate	Cota parte	Identificator entitate asociată	Act juridic			Valoare ipotecă	Tip monedă
Nume / Denumire	Iniţiala tatălui	Prenume						Tip act	Nr. act / data	Emitent		
-	-	-	-	-	-	-	-	-	-	-	-	-

4. NOTĂRI, PROCESE, INTERDICŢII

Tipul notării	Tip act	Nr. act/ data	Emitent	Identificator entitate asociată
-	-	-	-	-

5. OBSERVAŢII

Imobil împrejmuit/ neîmprejmuit	Imobil contestat/ necontestat	Alte observaţii
Neîmprejmuit		DIFERENȚA DE SUPRAFAȚĂ DE 1524 MP SE REGĂSESTE LA ID 160543.

Persoană Fizică Autorizată de ANCPI să execute lucrări de cadastru, geodezie și cartografie
CERTIFICAT DE AUTORIZARE
Seria RO-B-J
Nr. 1767/20.02.2020
S.C. TOTAL BUSINESS LAND S.R.L.
Clasa I

REGISTRUL CADASTRAL AL IMOBILELOR

ANEXA Nr. 2

UAT Mogoşeşti-Siret
Zonă cooperativizată (Co)

Sector cadastral nr. 16

1. DESCRIEREA IMOBILULUI

DATE TEREN											DATE CONSTRUCŢII					
Identificator teren	Adresă imobil	Număr cadastral	Nr. CF	Suprafaţa măsurată	Intravilan / extra.(I/E)	Nr. top.	Nr. tarla	Nr. parcelă	Categorie folosinţă	Suprafaţă parcelă	Identificator construcţie	Cod grupă destinaţie	Suprafaţa construită	Nr. niveluri	Nr. CF	Constr. cu acte (DA/NU)
160533	Extravilan, UAT. Mogoşeşti-Siret, Jud. Iași; (Tarla: 32, Parcela: 319/1/65)			5754	E		32	319/1/65	A	5754						

2. PROPRIETATEA / POSESIA

Titularul dreptului / posesiei			Proprietar=1 / Posesor=0	Data naşterii / CUI	Domiciliu / Sediu	Cota parte	Identificator entitate asociată	Cotă parte teren UI	Mod de dobândire	Act juridic			Obs. privitoare la proprietar
Nume / Denumire	Iniţiala tatălui	Prenume								Tip act	Nr. act / data	Emitent	
TUTUNARU		GRIGORE	1		Loc. Mogosesti-Siret, UAT. Mogoşeşti-Siret, Jud. Iași	1/1	160533		Reconstituire	act administrativ	95312 / 13.01.1998	CJPSDDPAT IA ȘI	LIPSĂ CNP

3. SARCINI / DEZMEMBRĂMINTE

Titular			Data naşterii / CUI	Domiciliu / Sediu	Tipul sarcinii sau al dezmembrămintelor dreptului de proprietate	Cota parte	Identificator entitate asociată	Act juridic			Valoare ipotecă	Tip monedă
Nume / Denumire	Iniţiala tatălui	Prenume						Tip act	Nr. act / data	Emitent		
-	-	-	-	-	-	-	-	-	-	-	-	-

4. NOTĂRI, PROCESE, INTERDICŢII

Tipul notării	Tip act	Nr. act/ data	Emitent	Identificator entitate asociată
-	-	-	-	-

5. OBSERVAŢII

Imobil împrejmuit/ neîmprejmuit	Imobil contestat/ necontestat	Alte observaţii
Neîmprejmuit		DIFERENȚA DE SUPRAFAȚĂ DE 5946 MP SE REGĂSE ȘTE LA ID 160544.CONFORM PLANULUO CADASTRAL SUPRAPUS PESTE MASURATORI IMOBILUL SE REGASESTE IN TARLAUA 33

REGISTRUL CADASTRAL AL IMOBILELOR

ANEXA Nr. 2

UAT Mogoşeşti-Siret
Zonă cooperativizată (Co)

Sector cadastral nr. 16

1. DESCRIEREA IMOBILULUI

DATE TEREN											DATE CONSTRUCŢII					
Identificator teren	Adresă imobil	Număr cadastral	Nr. CF	Suprafaţa măsurată	Intravilan / extra.(I/E)	Nr. top.	Nr. tarla	Nr. parcelă	Categorie folosinţă	Suprafaţă parcelă	Identificator construcţie	Cod grupă destinaţie	Suprafaţa construită	Nr. niveluri	Nr. CF	Constr. cu acte (DA/NU)
160534	Extravilan, UAT. Mogoşeşti-Siret, Jud. Iași; (Tarla: 33, Parcela: 319/1/66)			885	E		33	319/1/66	A	885						

2. PROPRIETATEA / POSESIA

Titularul dreptului / posesiei			Proprietar=1 / Posesor=0	Data naşterii / CUI	Domiciliu / Sediu	Cota parte	Identificator entitate asociată	Cotă parte teren UI	Mod de dobândire	Act juridic			Obs. privitoare la proprietar
Nume / Denumire	Iniţiala tatălui	Prenume								Tip act	Nr. act / data	Emitent	
BULAI		MARIA	1		Loc. Mogosesti-Siret, UAT. Mogoşeşti-Siret, Jud. Iași	1/1	160534		Reconstituire	act administrativ	94968 / 01.10.1996	CJPSDDPAT IA ȘI	LIPSĂ CNP
BULAI		MARIA	1		Loc. Mogosesti-Siret, UAT. Mogoşeşti-Siret, Jud. Iași	1/1	160534		Reconstituire	act administrativ	94652 / 21.06.1994	CJPSDDPAT IA ȘI	LIPSĂ CNP
RUSU	I	AUREL	1		Loc. Mogosesti-Siret, UAT. Mogoşeşti-Siret, Jud. Iași								LIPSĂ CNP
RUSU		ALEXANDRU	1		Loc. Mogosesti-Siret, UAT. Mogoşeşti-Siret, Jud. Iași								LIPSĂ CNP
							160534			act administrativ	3483 / 08.08.2024	PRIMĂRIA COMUNEI MOGO ȘE ȘTI SIRET	

3. SARCINI / DEZMEMBRĂMINTE

Titular			Data naşterii / CUI	Domiciliu / Sediu	Tipul sarcinii sau al dezmembrămintelor dreptului de proprietate	Cota parte	Identificator entitate asociată	Act juridic			Valoare ipotecă	Tip monedă
Nume / Denumire	Iniţiala tatălui	Prenume						Tip act	Nr. act / data	Emitent		
-	-	-	-	-	-	-	-	-	-		-	-

4. NOTĂRI, PROCESE, INTERDICŢII

Tipul notării	Tip act	Nr. act/ data	Emitent	Identificator entitate asociată
SE NOTEAZĂ EXISTENȚA A DOUĂ ACTE JURIDICE DISTINCTE CARE AU CA OBIECT SUPRAFAȚA DE TEREN DE 885 MP, SITUATĂ ÎN TARLAUA 33, PARCELA 319/1/66, RESPECTIV: TITLUL DE PROPRIETATE NR 94652 DIN DATA DE 21.06.1994.	act administrativ	3483 / 08.08.2024	PRIMĂRIA COMUNEI MOGO ȘE ȘTI SIRET	160534

5. OBSERVAŢII

Imobil împrejmuit/ neîmprejmuit	Imobil contestat/ necontestat	Alte observaţii
Neîmprejmuit		DIFERENȚA DE SUPRAFAȚĂ DE 915 MP SE REGĂSE ȘTE LA ID 160545.

Persoană Fizică Autorizată de ANCPI să execute lucrări de cadastru, geodezie și cartografie
CERTIFICAT DE AUTORIZARE
Seria RO-B-I
Nr. 170/20.02.2020
S.C. TOTAL BUSINESS LAND S.R.L.
Clasa I

REGISTRUL CADASTRAL AL IMOBILELOR

ANEXA Nr. 2

UAT Mogoşeşti-Siret
Zonă cooperativizată (Co)

Sector cadastral nr. 16

1. DESCRIEREA IMOBILULUI

DATE TEREN											DATE CONSTRUCŢII					
Identificator teren	Adresă imobil	Număr cadastral	Nr. CF	Suprafaţa măsurată	Intravilan / extra.(I/E)	Nr. top.	Nr. tarla	Nr. parcelă	Categorie folosinţă	Suprafaţă parcelă	Identificator construcţie	Cod grupă destinaţie	Suprafaţa construită	Nr. niveluri	Nr. CF	Constr. cu acte (DA/NU)
160535	Extravilan, UAT. Mogoşeşti-Siret, Jud. Iași; (Tarla: 33, Parcela: 319/31)			4276	E		33	319/31	A	4276						

2. PROPRIETATEA / POSESIA

Titularul dreptului / posesiei			Proprietar=1 / Posesor=0	Data naşterii / CUI	Domiciliu / Sediu	Cota parte	Identificator entitate asociată	Cotă parte teren UI	Mod de dobândire	Act juridic			Obs. privitoare la proprietar
Nume / Denumire	Iniţiala tatălui	Prenume								Tip act	Nr. act / data	Emitent	
BORCILA		AURELIA BOTEZ	1		Loc. Mogosesti-Siret, UAT. Mogoşeşti-Siret, Jud. Iași	1/1	160535		Reconstituire	act administrativ	95447 / 29.08.2000	CJPSDDPAT IA ȘI	LIPSĂ CNP
BORCILA		ȘTEFAN	1		Loc. Mogosesti-Siret, UAT. Mogoşeşti-Siret, Jud. Iași								LIPSĂ CNP
MOISA		ELENA	1		Loc. Mogosesti-Siret, UAT. Mogoşeşti-Siret, Jud. Iași								LIPSĂ CNP
SAMACHI Ș		ANA	1		Loc. Mogosesti-Siret, UAT. Mogoşeşti-Siret, Jud. Iași								LIPSĂ CNP
LARION		TINCA	1		Loc. Mogosesti-Siret, UAT. Mogoşeşti-Siret, Jud. Iași								LIPSĂ CNP
DUMITRIU	V	VASILE	1		Loc. Mogosesti-Siret, UAT. Mogoşeşti-Siret, Jud. Iași								LIPSĂ CNP

3. SARCINI / DEZMEMBRĂMINTE

Titular			Data naşterii / CUI	Domiciliu / Sediu	Tipul sarcinii sau al dezmembrămintelor dreptului de proprietate	Cota parte	Identificator entitate asociată	Act juridic			Valoare ipotecă	Tip monedă
Nume / Denumire	Iniţiala tatălui	Prenume						Tip act	Nr. act / data	Emitent		
-	-	-	-	-	-	-	-	-	-	-		-

4. NOTĂRI, PROCESE, INTERDICŢII

Tipul notării	Tip act	Nr. act/ data	Emitent	Identificator entitate asociată
-	-	-		-

5. OBSERVAŢII

Imobil împrejmuit/ neîmprejmuit	Imobil contestat/ necontestat	Alte observaţii
Neîmprejmuit		DIFERENȚA DE SUPRAFAȚĂ DE 4424 MP SE REGĂSE ȘTE LA ID 160546.

Persoană Fizică Autorizată de ANCPI să execute lucrări de cadastru, geodezie și cartografie
CERTIFICAT DE AUTORIZARE
Seria RO-B-J
Nr. 17677/20.02.2020
S.C. TOTAL BUSINESS LAND S.R.L.
Clasa I

REGISTRUL CADASTRAL AL IMOBILELOR

ANEXA Nr. 2

UAT Mogoşeşti-Siret
Zonă cooperativizată (Co)

Sector cadastral nr. 16

1. DESCRIEREA IMOBILULUI

DATE TEREN											DATE CONSTRUCŢII					
Identificator teren	Adresă imobil	Număr cadastral	Nr. CF	Suprafaţa măsurată	Intravilan / extra.(I/E)	Nr. top.	Nr. tarla	Nr. parcelă	Categorie folosinţă	Suprafaţă parcelă	Identificator construcţie	Cod grupă destinaţie	Suprafaţa construită	Nr. niveluri	Nr. CF	Constr. cu acte (DA/NU)
160536	Extravilan, UAT. Mogoşeşti-Siret, Jud. Iași; (Tarla: 33, Parcela: 319/1/68)			983	E		33	319/1/68	A	983						

2. PROPRIETATEA / POSESIA

Titularul dreptului / posesiei			Proprietar=1 / Posesor=0	Data naşterii / CUI	Domiciliu / Sediu	Cota parte	Identificator entitate asociată	Cotă parte teren UI	Mod de dobândire	Act juridic			Obs. privitoare la proprietar
Nume / Denumire	Iniţiala tatălui	Prenume								Tip act	Nr. act / data	Emitent	
VOINEA		ELENA	1		Loc. Mogosesti-Siret, UAT. Mogoşeşti-Siret, Jud. Iași	1/1	160536		Reconstituire	act administrativ	94488 / 17.05.1994	CJPSDDPAT IA ȘI	LIPSĂ CNP

3. SARCINI / DEZMEMBRĂMINTE

Titular			Data naşterii / CUI	Domiciliu / Sediu	Tipul sarcinii sau al dezmembrămintelor dreptului de proprietate	Cota parte	Identificator entitate asociată	Act juridic			Valoare ipotecă	Tip monedă
Nume / Denumire	Iniţiala tatălui	Prenume						Tip act	Nr. act / data	Emitent		
-	-	-	-	-	-	-	-	-	-	-	-	-

4. NOTĂRI, PROCESE, INTERDICŢII

Tipul notării	Tip act	Nr. act/ data	Emitent	Identificator entitate asociată
-	-	-	-	-

5. OBSERVAŢII

Imobil împrejmuit/ neîmprejmuit	Imobil contestat/ necontestat	Alte observaţii
Neîmprejmuit		DIFERENȚA DE SUPRAFAȚĂ DE 1017 MP SE REGĂSE ȘTE LA ID 160547.

Persoană Fizică Autorizată de ANCPI să execute lucrări de cadastru, geodezie și cartografie
CERTIFICAT DE AUTORIZARE
Seria RO-B-J
Nr. 1767/20.02.2020
S.C. TOTAL BUSINESS LAND S.R.L.
Clasa I

REGISTRUL CADASTRAL AL IMOBILELOR

ANEXA Nr. 2

UAT Mogoşeşti-Siret
Zonă cooperativizată (Co)

Sector cadastral nr. 16

1. DESCRIEREA IMOBILULUI

DATE TEREN											DATE CONSTRUCŢII					
Identificator teren	Adresă imobil	Număr cadastral	Nr. CF	Suprafaţa măsurată	Intravilan / extra.(I/E)	Nr. top.	Nr. tarla	Nr. parcelă	Categorie folosinţă	Suprafaţă parcelă	Identificator construcţie	Cod grupă destinaţie	Suprafaţa construită	Nr. niveluri	Nr. CF	Constr. cu acte (DA/NU)
160537	Extravilan, UAT. Mogoşeşti-Siret, Jud. Iași; (Tarla: 33, Parcela: 319/1)			6444	E		33	319/1	A	6444						

2. PROPRIETATEA / POSESIA

Titularul dreptului / posesiei			Proprietar=1 / Posesor=0	Data naşterii / CUI	Domiciliu / Sediu	Cota parte	Identificator entitate asociată	Cotă parte teren UI	Mod de dobândire	Act juridic			Obs. privitoare la proprietar
Nume / Denumire	Iniţiala tatălui	Prenume								Tip act	Nr. act / data	Emitent	
LUNGU	IORD	ELENA	1		Loc. Mogosesti-Siret, UAT. Mogoşeşti-Siret, Jud. Iași	1/1	160537		Reconstituire	act administrativ	94024 / 12.10.1993	CJPSDDPAT IASI	LIPSA CNP
MĂRICA		ELENA		22.10.1952	Loc. Mogosesti, Al. GRĂDINARI, Nr.2, Bl. H34, Et.3, Ap.13, UAT. Mogoşeşti, Jud. Iași		160537			act notarial	80 / 05.07.2017	NP CORDONEANU ELENA-CRISTINA	
VASILIU		MARIA		14.12.1953	Loc. Mogosesti-Siret, Str. SUCIDAVA, Nr.3, Bl.P, Sc.C, Et.2, Ap.10, UAT. Mogoşeşti-Siret, Jud. Iași								
BLAGA		ANI ȘOARA		04.10.1955	Loc. Mogosesti-Siret, Str. ANTON PAN, Bl.32, Sc.B, Ap.17, UAT. Mogoşeşti-Siret, Jud. Iași								

3. SARCINI / DEZMEMBRĂMINTE

Titular			Data naşterii / CUI	Domiciliu / Sediu	Tipul sarcinii sau al dezmembrămintelor dreptului de proprietate	Cota parte	Identificator entitate asociată	Act juridic			Valoare ipotecă	Tip monedă
Nume / Denumire	Iniţiala tatălui	Prenume						Tip act	Nr. act / data	Emitent		
-	-	-	-	-	-	-	-	-	-	-	-	-

4. NOTĂRI, PROCESE, INTERDICŢII

Tipul notării	Tip act	Nr. act/ data	Emitent	Identificator entitate asociată
SE NOTEAZA EXISTENTA CERTIFICATULUI DE MOSTENITOR NR 80/05.07.2017 EMIS DE NP CORDONEANU ELENA-CRISTINA.	act notarial	80 / 05.07.2017	NP CORDONEANU ELENA-CRISTINA	160537

5. OBSERVAŢII

Imobil împrejmuit/ neîmprejmuit	Imobil contestat/ necontestat	Alte observaţii
Neîmprejmuit		DIFERENȚA DE SUPRAFAȚĂ DE 6444 MP SE REGASE ȘTE LA ID 160537.

Persoană Fizică Autorizată de ANCPI să execute lucrări de cadastru, geodezie și cartografie
CERTIFICAT DE AUTORIZARE
Seria RO-B-J
Nr. 1767/06.02.2020
S.C. TOTAL BUSINESS LAND S.R.L.
Clasa I

REGISTRUL CADASTRAL AL IMOBILELOR

ANEXA Nr. 2

UAT Mogoşeşti-Siret
Zonă cooperativizată (Co)

Sector cadastral nr. 16

1. DESCRIEREA IMOBILULUI

DATE TEREN											DATE CONSTRUCŢII					
Identificator teren	Adresă imobil	Număr cadastral	Nr. CF	Suprafaţa măsurată	Intravilan / extra.(I/E)	Nr. top.	Nr. tarla	Nr. parcelă	Categorie folosinţă	Suprafaţă parcelă	Identificator construcţie	Cod grupă destinaţie	Suprafaţa construită	Nr. niveluri	Nr. CF	Constr. cu acte (DA/NU)
160538	Extravilan, UAT. Mogoşeşti-Siret, Jud. Iași; (Tarla: 33, Parcela: 319/1/72)			3893	E		33	319/1/72	A	3893						

2. PROPRIETATEA / POSESIA

Titularul dreptului / posesiei			Proprietar=1 / Posesor=0	Data naşterii / CUI	Domiciliu / Sediu	Cota parte	Identificator entitate asociată	Cotă parte teren UI	Mod de dobândire	Act juridic			Obs. privitoare la proprietar
Nume / Denumire	Iniţiala tatălui	Prenume								Tip act	Nr. act / data	Emitent	
CIURDEA	GH	CONSTANTIN	1		Loc. Mogosesti-Siret, UAT. Mogoşeşti-Siret, Jud. Iași	1/1	160538		Reconstituire	act administrativ	94244 / 02.03.2005	CJPSDDPAT IA ȘI	LIPSĂ CNP

3. SARCINI / DEZMEMBRĂMINTE

Titular			Data naşterii / CUI	Domiciliu / Sediu	Tipul sarcinii sau al dezmembrămintelor dreptului de proprietate	Cota parte	Identificator entitate asociată	Act juridic			Valoare ipotecă	Tip monedă
Nume / Denumire	Iniţiala tatălui	Prenume						Tip act	Nr. act / data	Emitent		
-	-	-	-	-	-	-	-	-	-	-	-	-

4. NOTĂRI, PROCESE, INTERDICŢII

Tipul notării	Tip act	Nr. act/ data	Emitent	Identificator entitate asociată
-	-	-	-	-

5. OBSERVAŢII

Imobil împrejmuit/ neîmprejmuit	Imobil contestat/ necontestat	Alte observaţii
Neîmprejmuit		DIFERENȚA DE SUPRAFAȚĂ DE 4007 MP SE REGĂSE ȘTE LA ID 160549.

Persoană Fizică Autorizată de ANCPI să execute lucrări de cadastru, geodezie și cartografie
CERTIFICAT DE AUTORIZARE
Seria RO-B-J
Nr. 1767/20.02.2020
S.C. TOTAL BUSINESS LAND S.R.L.
Clasa I

REGISTRUL CADASTRAL AL IMOBILELOR

ANEXA Nr. 2

UAT Mogoşeşti-Siret
Zonă cooperativizată (Co)

Sector cadastral nr. 16

1. DESCRIEREA IMOBILULUI

DATE TEREN											DATE CONSTRUCŢII					
Identificator teren	Adresă imobil	Număr cadastral	Nr. CF	Suprafaţa măsurată	Intravilan / extra.(I/E)	Nr. top.	Nr. tarla	Nr. parcelă	Categorie folosinţă	Suprafaţă parcelă	Identificator construcţie	Cod grupă destinaţie	Suprafaţa construită	Nr. niveluri	Nr. CF	Constr. cu acte (DA/NU)
160539	Extravilan, UAT. Mogoşeşti-Siret, Jud. Iași; (Tarla: 33, Parcela: 319/1/173)			1368	E		33	319/1/173	A	1368						

2. PROPRIETATEA / POSESIA

Titularul dreptului / posesiei			Proprietar=1 / Posesor=0	Data naşterii / CUI	Domiciliu / Sediu	Cota parte	Identificator entitate asociată	Cotă parte teren UI	Mod de dobândire	Act juridic			Obs. privitoare la proprietar
Nume / Denumire	Iniţiala tatălui	Prenume								Tip act	Nr. act / data	Emitent	
MĂGUREANU		IOAN	1		Loc. Mogosesti-Siret, UAT. Mogoşeşti-Siret, Jud. Iași	1/1	160539		Reconstituire	act administrativ	94677 / 31.08.1994	CJPSDDPAT IA ȘI	LIPSĂ CNP
BARBET		ION	1		Loc. Mogosesti-Siret, UAT. Mogoşeşti-Siret, Jud. Iași								LIPSĂ CNP

3. SARCINI / DEZMEMBRĂMINTE

Titular			Data naşterii / CUI	Domiciliu / Sediu	Tipul sarcinii sau al dezmembrămintelor dreptului de proprietate	Cota parte	Identificator entitate asociată	Act juridic			Valoare ipotecă	Tip monedă
Nume / Denumire	Iniţiala tatălui	Prenume						Tip act	Nr. act / data	Emitent		
-	-	-	-	-	-	-	-	-	-	-	-	-

4. NOTĂRI, PROCESE, INTERDICŢII

Tipul notării	Tip act	Nr. act/ data	Emitent	Identificator entitate asociată
-	-	-	-	-

5. OBSERVAŢII

Imobil împrejmuit/ neîmprejmuit	Imobil contestat/ necontestat	Alte observaţii
Neîmprejmuit		DIFERENȚA DE SUPRAFAȚĂ DE 2132 MP SE REGĂSESTE LA ID 160550.

Persoană Fizică Autorizată de ANCPI să execute lucrări de cadastru, geodezie și cartografie
CERTIFICAT DE AUTORIZARE
Seria RO-B-J
Nr. 1767/20.02.2020
S.C. TOTAL BUSINESS LAND S.R.L.
Clasa I

REGISTRUL CADASTRAL AL IMOBILELOR

ANEXA Nr. 2

UAT Mogoşeşti-Siret
Zonă cooperativizată (Co)

Sector cadastral nr. 16

1. DESCRIEREA IMOBILULUI

DATE TEREN											DATE CONSTRUCŢII					
Identificator teren	Adresă imobil	Număr cadastral	Nr. CF	Suprafaţa măsurată	Intravilan / extra.(I/E)	Nr. top.	Nr. tarla	Nr. parcelă	Categorie folosinţă	Suprafaţă parcelă	Identificator construcţie	Cod grupă destinaţie	Suprafaţa construită	Nr. niveluri	Nr. CF	Constr. cu acte (DA/NU)
160540	Extravilan, UAT. Mogoşeşti-Siret, Jud. Iași; (Tarla: 33, Parcela: 319/60)			1580	E		33	319/60	A	1580						

2. PROPRIETATEA / POSESIA

Titularul dreptului / posesiei			Proprietar=1 / Posesor=0	Data naşterii / CUI	Domiciliu / Sediu	Cota parte	Identificator entitate asociată	Cotă parte teren UI	Mod de dobândire	Act juridic			Obs. privitoare la proprietar
Nume / Denumire	Iniţiala tatălui	Prenume								Tip act	Nr. act / data	Emitent	
PLESCA	V	BERNARD	1		Loc. Mogosesti-Siret, UAT. Mogoşeşti-Siret, Jud. Iași	1/1	160540		Reconstituire	act administrativ	94027 / 12.10.1993	CJPSDDPAT IA ȘI	LIPSĂ CNP

3. SARCINI / DEZMEMBRĂMINTE

Titular			Data naşterii / CUI	Domiciliu / Sediu	Tipul sarcinii sau al dezmembrămintelor dreptului de proprietate	Cota parte	Identificator entitate asociată	Act juridic			Valoare ipotecă	Tip monedă
Nume / Denumire	Iniţiala tatălui	Prenume						Tip act	Nr. act / data	Emitent		
-	-	-	-	-	-	-	-	-	-	-	-	-

4. NOTĂRI, PROCESE, INTERDICŢII

Tipul notării	Tip act	Nr. act/ data	Emitent	Identificator entitate asociată
-	-	-	-	-

5. OBSERVAŢII

Imobil împrejmuit/ neîmprejmuit	Imobil contestat/ necontestat	Alte observaţii
Neîmprejmuit		DIFERENȚA DE SUPRAFAȚĂ DE 3320 MP SE REGĂSE ȘTE LA ID 160529. CONFORM PLANULUI CADASTRAL SUPRAPUS PESTE MĂSURĂTORI IMOBILUL SE REGĂSE ȘTE ÎN PARCELA A321.

REGISTRUL CADASTRAL AL IMOBILELOR

ANEXA Nr. 2

UAT Mogoşeşti-Siret
Zonă cooperativizată (Co)

Sector cadastral nr. 16

1. DESCRIEREA IMOBILULUI

DATE TEREN											DATE CONSTRUCŢII					
Identificator teren	Adresă imobil	Număr cadastral	Nr. CF	Suprafaţa măsurată	Intravilan / extra.(I/E)	Nr. top.	Nr. tarla	Nr. parcelă	Categorie folosinţă	Suprafaţă parcelă	Identificator construcţie	Cod grupă destinaţie	Suprafaţa construită	Nr. niveluri	Nr. CF	Constr. cu acte (DA/NU)
160541	Extravilan, UAT. Mogoşeşti-Siret, Jud. Iași; (Tarla: 33, Parcela: 319/1/61)			4316	E		33	319/1/61	A	4316						

2. PROPRIETATEA / POSESIA

Titularul dreptului / posesiei			Proprietar=1 / Posesor=0	Data naşterii / CUI	Domiciliu / Sediu	Cota parte	Identificator entitate asociată	Cotă parte teren UI	Mod de dobândire	Act juridic			Obs. privitoare la proprietar
Nume / Denumire	Iniţiala tatălui	Prenume								Tip act	Nr. act / data	Emitent	
MUNTEANU	GH	GHEORGHE	1		Loc. Mogosesti-Siret, UAT. Mogoşeşti-Siret, Jud. Iași	1/1	160541		Reconstituire	act administrativ	94463 / 16.05.1994	CJPSDDPAT IA ȘI	LIPSĂ CNP

3. SARCINI / DEZMEMBRĂMINTE

Titular			Data naşterii / CUI	Domiciliu / Sediu	Tipul sarcinii sau al dezmembrămintelor dreptului de proprietate	Cota parte	Identificator entitate asociată	Act juridic			Valoare ipotecă	Tip monedă
Nume / Denumire	Iniţiala tatălui	Prenume						Tip act	Nr. act / data	Emitent		
-	-	-	-	-	-	-	-	-	-	-	-	-

4. NOTĂRI, PROCESE, INTERDICŢII

Tipul notării	Tip act	Nr. act/ data	Emitent	Identificator entitate asociată
-	-	-	-	-

5. OBSERVAŢII

Imobil împrejmuit/ neîmprejmuit	Imobil contestat/ necontestat	Alte observaţii
Neîmprejmuit		DIFERENȚA DE SUPRAFAȚĂ DE 4184 MP SE REGĂSE ȘTE LA ID 160530. CONFORM PLANULUI CADASTRAL SUPRAPUS PESTE MĂSURĂTORI IMOBILUL SE REGĂSE ȘTE ÎN PARCELA A321.

REGISTRUL CADASTRAL AL IMOBILELOR

ANEXA Nr. 2

UAT Mogoşeşti-Siret
Zonă cooperativizată (Co)

Sector cadastral nr. 16

1. DESCRIEREA IMOBILULUI

DATE TEREN											DATE CONSTRUCŢII					
Identificator teren	Adresă imobil	Număr cadastral	Nr. CF	Suprafaţa măsurată	Intravilan / extra.(I/E)	Nr. top.	Nr. tarla	Nr. parcelă	Categorie folosinţă	Suprafaţă parcelă	Identificator construcţie	Cod grupă destinaţie	Suprafaţa construită	Nr. niveluri	Nr. CF	Constr. cu acte (DA/NU)
160542	Extravilan, UAT. Mogoşeşti-Siret, Jud. Iași; (Tarla: 33, Parcela: 319/1/62)			2946	E		33	319/1/62	A	2946						

2. PROPRIETATEA / POSESIA

Titularul dreptului / posesiei			Proprietar=1 / Posesor=0	Data naşterii / CUI	Domiciliu / Sediu	Cota parte	Identificator entitate asociată	Cotă parte teren UI	Mod de dobândire	Act juridic			Obs. privitoare la proprietar
Nume / Denumire	Iniţiala tatălui	Prenume								Tip act	Nr. act / data	Emitent	
DONISAN		MIHAI	1		Loc. Mogosesti-Siret, UAT. Mogoşeşti-Siret, Jud. Iași	1/1	160542		Reconstituire	act administrativ	94517 / 10.05.1994	CJPSDDPAT IASI	LIPSA CNP
DONISAN		NUȚA		27.06.1948	Loc. Iasi, Str. ANASTASIE PANU, Nr.56, Sc.A, Et.5, Ap.20, UAT. Iaşi, Jud. Iași		160542			act notarial	20 / 15.08.2012	NP ZAHARIA EUGEN	
DONISAN		GHEORGHE		26.04.1955	Loc. Iasi, Str. GĂRII, Nr.14, Bl.L23, Et.7, Ap.24, UAT. Iaşi, Jud. Iași								

3. SARCINI / DEZMEMBRĂMINTE

Titular			Data naşterii / CUI	Domiciliu / Sediu	Tipul sarcinii sau al dezmembrămintelor dreptului de proprietate	Cota parte	Identificator entitate asociată	Act juridic			Valoare ipotecă	Tip monedă
Nume / Denumire	Iniţiala tatălui	Prenume						Tip act	Nr. act / data	Emitent		
-	-	-	-	-	-	-	-	-	-	-	-	-

4. NOTĂRI, PROCESE, INTERDICŢII

Tipul notării	Tip act	Nr. act/ data	Emitent	Identificator entitate asociată
SE NOTEAZA EXISTENTA CERTIFICATULUI DE MOSTENITOR NR 20/15.08.2012 EMIS DE NP ZAHARIA EUGEN.	act notarial	20 / 15.08.2012	NP ZAHARIA EUGEN	160542

5. OBSERVAŢII

Imobil împrejmuit/ neîmprejmuit	Imobil contestat/ necontestat	Alte observaţii
Neîmprejmuit		DIFERENȚA DE SUPRAFAȚĂ DE 2854 MP SE REGĂSEȘTE LA NR. 160531. CONFORM PLANULUI CADASTRAL SUPRAPUS PESTE MĂSURĂTORI IMOBILUL SE REGĂSEȘTE ÎN PARCELA A321.

Persoană fizică Autorizată ANCPI să execute lucrări de cadastru, geodezie și cartografie
CERTIFICAT DE AUTORIZARE
Seria RO-B-J
Nr. 1767/20.02.2020
S.C. TOTAL TOPO S.R.L.
Clasa I

REGISTRUL CADASTRAL AL IMOBILELOR

ANEXA Nr. 2

UAT Mogoşeşti-Siret
Zonă cooperativizată (Co)

Sector cadastral nr. 16

1. DESCRIEREA IMOBILULUI

DATE TEREN											DATE CONSTRUCŢII					
Identificator teren	Adresă imobil	Număr cadastral	Nr. CF	Suprafaţa măsurată	Intravilan / extra.(I/E)	Nr. top.	Nr. tarla	Nr. parcelă	Categorie folosinţă	Suprafaţă parcelă	Identificator construcţie	Cod grupă destinaţie	Suprafaţa construită	Nr. niveluri	Nr. CF	Constr. cu acte (DA/NU)
160543	Extravilan, UAT. Mogoşeşti-Siret, Jud. Iași; (Tarla: 33, Parcela: 319/1/64)			1524	E		33	319/1/64	A	1524						

2. PROPRIETATEA / POSESIA

Titularul dreptului / posesiei			Proprietar=1 / Posesor=0	Data naşterii / CUI	Domiciliu / Sediu	Cota parte	Identificator entitate asociată	Cotă parte teren UI	Mod de dobândire	Act juridic			Obs. privitoare la proprietar
Nume / Denumire	Iniţiala tatălui	Prenume								Tip act	Nr. act / data	Emitent	
IANCU		AGLAIA	1		Loc. Mogosesti-Siret, UAT. Mogoşeşti-Siret, Jud. Iași	1/1	160543		Reconstituire	act administrativ	94653 / 04.07.1994	CJPSDDPAT IA ȘI	LIPSĂ CNP
ILASCU		NATALIA	1		Loc. Mogosesti-Siret, UAT. Mogoşeşti-Siret, Jud. Iași								LIPSĂ CNP

3. SARCINI / DEZMEMBRĂMINTE

Titular			Data naşterii / CUI	Domiciliu / Sediu	Tipul sarcinii sau al dezmembrămintelor dreptului de proprietate	Cota parte	Identificator entitate asociată	Act juridic			Valoare ipotecă	Tip monedă
Nume / Denumire	Iniţiala tatălui	Prenume						Tip act	Nr. act / data	Emitent		
-	-	-	-	-	-	-	-	-	-	-	-	-

4. NOTĂRI, PROCESE, INTERDICŢII

Tipul notării	Tip act	Nr. act/ data	Emitent	Identificator entitate asociată
-	-	-	-	-

5. OBSERVAŢII

Imobil împrejmuit/ neîmprejmuit	Imobil contestat/ necontestat	Alte observaţii
Neîmprejmuit		DIFERENȚA DE SUPRAFAȚĂ DE 1476 MP SE REGĂSEȘTE LA ID 160532. CONFORM PLANULUI CADASTRAL SUPRAPUS PESTE MĂSURĂTORI IMOBILUL SE REGĂSEȘTE ÎN PARCELA A321.



REGISTRUL CADASTRAL AL IMOBILELOR

ANEXA Nr. 2

UAT Mogoşeşti-Siret
Zonă cooperativizată (Co)

Sector cadastral nr. 16

1. DESCRIEREA IMOBILULUI

DATE TEREN											DATE CONSTRUCŢII					
Identificator teren	Adresă imobil	Număr cadastral	Nr. CF	Suprafaţa măsurată	Intravilan / extra.(I/E)	Nr. top.	Nr. tarla	Nr. parcelă	Categorie folosinţă	Suprafaţă parcelă	Identificator construcţie	Cod grupă destinaţie	Suprafaţa construită	Nr. niveluri	Nr. CF	Constr. cu acte (DA/NU)
160544	Extravilan, UAT. Mogoşeşti-Siret, Jud. Iași; (Tarla: 32, Parcela: 319/1/65)			5946	E		32	319/1/65	A	5946						

2. PROPRIETATEA / POSESIA

Titularul dreptului / posesiei			Proprietar=1 / Posesor=0	Data naşterii / CUI	Domiciliu / Sediu	Cota parte	Identificator entitate asociată	Cotă parte teren UI	Mod de dobândire	Act juridic			Obs. privitoare la proprietar
Nume / Denumire	Iniţiala tatălui	Prenume								Tip act	Nr. act / data	Emitent	
TUTUNARU		GRIGORE	1		Loc. Mogosesti-Siret, UAT. Mogoşeşti-Siret, Jud. Iași	1/1	160544		Reconstituire	act administrativ	95312 / 13.01.1998	CJPSDDPAT IA ȘI	LIPSĂ CNP

3. SARCINI / DEZMEMBRĂMINTE

Titular			Data naşterii / CUI	Domiciliu / Sediu	Tipul sarcinii sau al dezmembrămintelor dreptului de proprietate	Cota parte	Identificator entitate asociată	Act juridic			Valoare ipotecă	Tip monedă
Nume / Denumire	Iniţiala tatălui	Prenume						Tip act	Nr. act / data	Emitent		
-	-	-	-	-	-	-	-	-	-	-	-	-

4. NOTĂRI, PROCESE, INTERDICŢII

Tipul notării	Tip act	Nr. act/ data	Emitent	Identificator entitate asociată
-	-	-	-	-

5. OBSERVAŢII

Imobil împrejmuit/ neîmprejmuit	Imobil contestat/ necontestat	Alte observaţii
Neîmprejmuit		DIFERENȚA DE SUPRAFAȚĂ DE 5754 MP SE REGĂSE ȘTE LA ID 160533. CONFORM PLANULUI CADASTRAL SUPRAPUS PESTE MĂSURĂTORI IMOBILUL SE REGĂSE ȘTE ÎN PARCELA A321_T34.

Persoană Fizică Autorizată de ANCPI să execute lucrări de cadastru, geodezie și cartografie
CERTIFICAT DE AUTORIZARE
Seria RO-B-J
Nr. 1767/20.02.2020
S.C. TOTAL BUSINESS LAND S.R.L.
Clasa I

REGISTRUL CADASTRAL AL IMOBILELOR

ANEXA Nr. 2

UAT Mogoşeşti-Siret
Zonă cooperativizată (Co)

Sector cadastral nr. 16

1. DESCRIEREA IMOBILULUI

DATE TEREN											DATE CONSTRUCŢII					
Identificator teren	Adresă imobil	Număr cadastral	Nr. CF	Suprafaţa măsurată	Intravilan / extra.(I/E)	Nr. top.	Nr. tarla	Nr. parcelă	Categorie folosinţă	Suprafaţă parcelă	Identificator construcţie	Cod grupă destinaţie	Suprafaţa construită	Nr. niveluri	Nr. CF	Constr. cu acte (DA/NU)
160545	Extravilan, UAT. Mogoşeşti-Siret, Jud. Iași; (Tarla: 33, Parcela: 319/1/66)			915	E		33	319/1/66	A	915						

2. PROPRIETATEA / POSESIA

Titularul dreptului / posesiei			Proprietar=1 / Posesor=0	Data naşterii / CUI	Domiciliu / Sediu	Cota parte	Identificator entitate asociată	Cotă parte teren UI	Mod de dobândire	Act juridic			Obs. privitoare la proprietar
Nume / Denumire	Iniţiala tatălui	Prenume								Tip act	Nr. act / data	Emitent	
BULAI		MARIA	1		Loc. Mogosesti-Siret, UAT. Mogoşeşti-Siret, Jud. Iași	1/1	160545		Reconstituire	act administrativ	94968 / 01.10.1996	CJPSDDPAT IA ȘI	LIPSĂ CNP
BULAI		MARIA	1		Loc. Mogosesti-Siret, UAT. Mogoşeşti-Siret, Jud. Iași	1/1	160545		Reconstituire	act administrativ	94652 / 21.06.1994	CJPSDDPAT IA ȘI	LIPSĂ CNP
RUSU	I	AUREL	1		Loc. Mogosesti-Siret, UAT. Mogoşeşti-Siret, Jud. Iași								LIPSĂ CNP
RUSU		ALEXANDRU	1		Loc. Mogosesti-Siret, UAT. Mogoşeşti-Siret, Jud. Iași								LIPSĂ CNP
							160545			act administrativ	3483 / 08.08.2024	PRIMĂRIA COMUNEI MOGO ȘE ȘTI SIRET	

3. SARCINI / DEZMEMBRĂMINTE

Titular			Data naşterii / CUI	Domiciliu / Sediu	Tipul sarcinii sau al dezmembrămintelor dreptului de proprietate	Cota parte	Identificator entitate asociată	Act juridic			Valoare ipotecă	Tip monedă
Nume / Denumire	Iniţiala tatălui	Prenume						Tip act	Nr. act / data	Emitent		
-	-	-	-	-	-	-	-	-	-		-	-

4. NOTĂRI, PROCESE, INTERDICŢII

Tipul notării	Tip act	Nr. act/ data	Emitent	Identificator entitate asociată
SE NOTEAZĂ EXISTENȚA A DOUĂ ACTE JURIDICE DISTINCTE CARE AU CA OBIECT SUPRAFAȚA DE TEREN DE 915 MP, SITUATĂ ÎN TARLAUA 33, PARCELA 319/1/66, RESPECTIV: TITLUL DE PROPRIETATE NR 94652.	act administrativ	3483 / 08.08.2024	PRIMĂRIA COMUNEI MOGO ȘE ȘTI SIRET	160545

5. OBSERVAŢII

Imobil împrejmuit/ neîmprejmuit	Imobil contestat/ necontestat	Alte observaţii
Neîmprejmuit		DIFERENȚA DE SUPRAFAȚĂ DE 885 MP SE REGĂSE ȘTE LA ID 160534. CONFORM PLANULUI CADASTRAL SUPRAPUS PESTE MĂSURĂTORI IMOBILUL SE REGĂSE ȘTE ÎN PARCELA A321.

Persoană Fizică Autorizată de ANCPI să execute lucrări de cadastru, geodezie și cartografie
CERTIFICAT DE AUTORIZARE
Seria RO-B-I
Nr. 17 DT 20.02.2020
S.C. TOTAL BUSINESS LAND S.R.L.
Clasa I

REGISTRUL CADASTRAL AL IMOBILELOR

ANEXA Nr. 2

UAT Mogoşeşti-Siret
Zonă cooperativizată (Co)

Sector cadastral nr. 16

1. DESCRIEREA IMOBILULUI

DATE TEREN											DATE CONSTRUCŢII					
Identificator teren	Adresă imobil	Număr cadastral	Nr. CF	Suprafaţa măsurată	Intravilan / extra.(I/E)	Nr. top.	Nr. tarla	Nr. parcelă	Categorie folosinţă	Suprafaţă parcelă	Identificator construcţie	Cod grupă destinaţie	Suprafaţa construită	Nr. niveluri	Nr. CF	Constr. cu acte (DA/NU)
160546	Extravilan, UAT. Mogoşeşti-Siret, Jud. Iași; (Tarla: 33, Parcela: 319/31)			4424	E		33	319/31	A	4424						

2. PROPRIETATEA / POSESIA

Titularul dreptului / posesiei			Proprietar=1 / Posesor=0	Data naşterii / CUI	Domiciliu / Sediu	Cota parte	Identificator entitate asociată	Cotă parte teren UI	Mod de dobândire	Act juridic			Obs. privitoare la proprietar
Nume / Denumire	Iniţiala tatălui	Prenume								Tip act	Nr. act / data	Emitent	
BORCILA		AURELIA BOTEZ	1		Loc. Mogosesti-Siret, UAT. Mogoşeşti-Siret, Jud. Iași	1/1	160546		Reconstituire	act administrativ	95447 / 29.08.2000	CJPSDDPAT IA ȘI	LIPSĂ CNP
BORCILA		ȘTEFAN	1		Loc. Mogosesti-Siret, UAT. Mogoşeşti-Siret, Jud. Iași								LIPSĂ CNP
MOISA		ELENA	1		Loc. Mogosesti-Siret, UAT. Mogoşeşti-Siret, Jud. Iași								LIPSĂ CNP
SAMACHI Ș		ANA	1		Loc. Mogosesti-Siret, UAT. Mogoşeşti-Siret, Jud. Iași								LIPSĂ CNP
LARION		TINCA	1		Loc. Mogosesti-Siret, UAT. Mogoşeşti-Siret, Jud. Iași								LIPSĂ CNP
DUMITRIU	V	VASILE	1		Loc. Mogosesti-Siret, UAT. Mogoşeşti-Siret, Jud. Iași								LIPSĂ CNP

3. SARCINI / DEZMEMBRĂMINTE

Titular			Data naşterii / CUI	Domiciliu / Sediu	Tipul sarcinii sau al dezmembrămintelor dreptului de proprietate	Cota parte	Identificator entitate asociată	Act juridic			Valoare ipotecă	Tip monedă
Nume / Denumire	Iniţiala tatălui	Prenume						Tip act	Nr. act / data	Emitent		
-	-	-	-	-	-	-	-	-	-	-		-

4. NOTĂRI, PROCESE, INTERDICŢII

Tipul notării	Tip act	Nr. act/ data	Emitent	Identificator entitate asociată
-	-	-		-

Persoană Fizică Autorizată de ANCPI să execute lucrări de cadastru, geodezie și cartografie
CERTIFICAT DE AUTORIZARE
Seria RO-B-J
Nr. 1767/20.02.2020
S.C. TOTAL BUSINESS LAND S.R.L.
Clasa I

5. OBSERVAŢII		
Imobil împrejmuit/ neîmprejmuit	Imobil contestat/ necontestat	Alte observaţii
Neîmprejmuit		DIFERENȚA DE SUPRAFAȚĂ DE 4276 MP SE REGĂSE ȘTE LA ID 160535. CONFORM PLANULUI CADASTRAL SUPRAPUS PESTE MĂSURĂTORI IMOBILUL SE REGĂSE ȘTE ÎN PARCELA A321.

REGISTRUL CADASTRAL AL IMOBILELOR

ANEXA Nr. 2

UAT Mogoşeşti-Siret
Zonă cooperativizată (Co)

Sector cadastral nr. 16

1. DESCRIEREA IMOBILULUI

DATE TEREN											DATE CONSTRUCŢII					
Identificator teren	Adresă imobil	Număr cadastral	Nr. CF	Suprafaţa măsurată	Intravilan / extra.(I/E)	Nr. top.	Nr. tarla	Nr. parcelă	Categorie folosinţă	Suprafaţă parcelă	Identificator construcţie	Cod grupă destinaţie	Suprafaţa construită	Nr. niveluri	Nr. CF	Constr. cu acte (DA/NU)
160547	Extravilan, UAT. Mogoşeşti-Siret, Jud. Iași; (Tarla: 33, Parcela: 319/1/68)			1017	E		33	319/1/68	A	1017						

2. PROPRIETATEA / POSESIA

Titularul dreptului / posesiei			Proprietar=1 / Posesor=0	Data naşterii / CUI	Domiciliu / Sediu	Cota parte	Identificator entitate asociată	Cotă parte teren UI	Mod de dobândire	Act juridic			Obs. privitoare la proprietar
Nume / Denumire	Iniţiala tatălui	Prenume								Tip act	Nr. act / data	Emitent	
VOINEA		ELENA	1		Loc. Mogosesti-Siret, UAT. Mogoşeşti-Siret, Jud. Iași	1/1	160547		Reconstituire	act administrativ	94488 / 17.05.1994	CJPSDDPAT IA ȘI	LIPSĂ CNP

3. SARCINI / DEZMEMBRĂMINTE

Titular			Data naşterii / CUI	Domiciliu / Sediu	Tipul sarcinii sau al dezmembrămintelor dreptului de proprietate	Cota parte	Identificator entitate asociată	Act juridic			Valoare ipotecă	Tip monedă
Nume / Denumire	Iniţiala tatălui	Prenume						Tip act	Nr. act / data	Emitent		
-	-	-	-	-	-	-	-	-	-	-	-	-

4. NOTĂRI, PROCESE, INTERDICŢII

Tipul notării	Tip act	Nr. act/ data	Emitent	Identificator entitate asociată
-	-	-	-	-

5. OBSERVAŢII

Imobil împrejmuit/ neîmprejmuit	Imobil contestat/ necontestat	Alte observaţii
Neîmprejmuit		DIFERENȚA DE SUPRAFAȚĂ DE 983 MP SE REGĂSE ȘTE LA ID 160536. CONFORM PLANULUI CADASTRAL SUPRAPUS PESTE MĂSURĂTORI IMOBILUL SE REGĂSE ȘTE ÎN PARCELA A321.

Persoană Fizică Autorizată de ANCPI să execute lucrări de cadastru, geodezie și cartografie
CERTIFICAT DE AUTORIZARE
Seria RO-B-J
Nr. 1767/20.02.2020
S.C. TOTAL BUSINESS LAND S.R.L.
Clasa I

REGISTRUL CADASTRAL AL IMOBILELOR

ANEXA Nr. 2

UAT Mogoşeşti-Siret
Zonă cooperativizată (Co)

Sector cadastral nr. 16

1. DESCRIEREA IMOBILULUI

DATE TEREN											DATE CONSTRUCŢII					
Identificator teren	Adresă imobil	Număr cadastral	Nr. CF	Suprafaţa măsurată	Intravilan / extra.(I/E)	Nr. top.	Nr. tarla	Nr. parcelă	Categorie folosinţă	Suprafaţă parcelă	Identificator construcţie	Cod grupă destinaţie	Suprafaţa construită	Nr. niveluri	Nr. CF	Constr. cu acte (DA/NU)
160548	Extravilan, UAT. Mogoşeşti-Siret, Jud. Iaşi; (Tarla: 33, Parcela: 319/1)			6656	E		33	319/1	A	6656						

2. PROPRIETATEA / POSESIA

Titularul dreptului / posesiei			Proprietar=1 / Posesor=0	Data naşterii / CUI	Domiciliu / Sediu	Cota parte	Identificator entitate asociată	Cotă parte teren UI	Mod de dobândire	Act juridic			Obs. privitoare la proprietar
Nume / Denumire	Iniţiala tatălui	Prenume								Tip act	Nr. act / data	Emitent	
LUNGU	IORD	ELENA	1		Loc. Mogosesti-Siret, UAT. Mogoşeşti-Siret, Jud. Iaşi	1/1	160548		Reconstituire	act administrativ	94024 / 12.10.1993	CJPSDDPAT IA ȘI	LIPSA CNP
MĂRICA		ELENA		22.10.1952	Loc. Mogosesti, Al. GRĂDINARI, Nr.2, Bl. H34, Et.3, Ap.13, UAT. Mogoşeşti, Jud. Iaşi								
VASILIU		MARIA		14.12.1953	Loc. Mogosesti-Siret, Str. SUCIDAVA, Nr.3, Bl.P, Sc.C, Et.2, Ap.10, UAT. Mogoşeşti-Siret, Jud. Iaşi		160548			act notarial	80 / 05.07.2017	NP CORDONEANU ELENA-CRISTINA	
BLAGA		ANI ȘOARA		04.10.1955	Loc. Mogosesti-Siret, Str. ANTON PAN, Bl.32, Sc.B, Ap.17, UAT. Mogoşeşti-Siret, Jud. Iaşi								

3. SARCINI / DEZMEMBRĂMINTE

Titular			Data naşterii / CUI	Domiciliu / Sediu	Tipul sarcinii sau al dezmembrămintelor dreptului de proprietate	Cota parte	Identificator entitate asociată	Act juridic			Valoare ipotecă	Tip monedă
Nume / Denumire	Iniţiala tatălui	Prenume						Tip act	Nr. act / data	Emitent		
-	-	-	-	-	-	-	-	-	-	-	-	-

4. NOTĂRI, PROCESE, INTERDICŢII

Tipul notării	Tip act	Nr. act/ data	Emitent	Identificator entitate asociată
SE NOTEAZA EXISTENTA CERTIFICATULUI DE MOSTENITOR NR 80/05.07.2017 EMIS DE NP CORDONEANU ELANA-CRISTINA.	act notarial	80 / 05.07.2017	NP CORDONEANU ELENA-CRISTINA	160548

5. OBSERVAŢII

Imobil împrejmuit/ neîmprejmuit	Imobil contestat/ necontestat	Alte observaţii
Neîmprejmuit		DIFERENȚA DE SUPRAFAȚĂ DE 6656 MP SE REGĂSE ȘTE LA ID 160548. CONFORM PLANULUI CADASTRAL SUPRAPUS PESTE MĂSURĂTORI IMOBILUL SE REGĂSE ȘTE ÎN PARCELA A321.

Persoană Fizică Autorizată de ANCPI să execute lucrări de cadastru, geodezie și cartografie
CERTIFICAT DE AUTORIZARE
Seria RO-B-I
Nr. 17673 / 28.02.2020
S.C. TOTAL BUSINESS LAND S.R.L.
Clasa I

REGISTRUL CADASTRAL AL IMOBILELOR

ANEXA Nr. 2

UAT Mogoşeşti-Siret
Zonă cooperativizată (Co)

Sector cadastral nr. 16

1. DESCRIEREA IMOBILULUI

DATE TEREN											DATE CONSTRUCŢII					
Identificator teren	Adresă imobil	Număr cadastral	Nr. CF	Suprafaţa măsurată	Intravilan / extra.(I/E)	Nr. top.	Nr. tarla	Nr. parcelă	Categorie folosinţă	Suprafaţă parcelă	Identificator construcţie	Cod grupă destinaţie	Suprafaţa construită	Nr. niveluri	Nr. CF	Constr. cu acte (DA/NU)
160549	Extravilan, UAT. Mogoşeşti-Siret, Jud. Iași; (Tarla: 33, Parcela: 319/1/72)			4007	E		33	319/1/72	A	4007						

2. PROPRIETATEA / POSESIA

Titularul dreptului / posesiei			Proprietar=1 / Posesor=0	Data naşterii / CUI	Domiciliu / Sediu	Cota parte	Identificator entitate asociată	Cotă parte teren UI	Mod de dobândire	Act juridic			Obs. privitoare la proprietar
Nume / Denumire	Iniţiala tatălui	Prenume								Tip act	Nr. act / data	Emitent	
CIURDEA	GH	CONSTANTIN	1		Loc. Mogosesti-Siret, UAT. Mogoşeşti-Siret, Jud. Iași	1/1	160549		Reconstituire	act administrativ	94244 / 02.03.2005	CJPSDDPAT IA ȘI	LIPSĂ CNP

3. SARCINI / DEZMEMBRĂMINTE

Titular			Data naşterii / CUI	Domiciliu / Sediu	Tipul sarcinii sau al dezmembrămintelor dreptului de proprietate	Cota parte	Identificator entitate asociată	Act juridic			Valoare ipotecă	Tip monedă
Nume / Denumire	Iniţiala tatălui	Prenume						Tip act	Nr. act / data	Emitent		
-	-	-	-	-	-	-	-	-	-	-	-	-

4. NOTĂRI, PROCESE, INTERDICŢII

Tipul notării	Tip act	Nr. act/ data	Emitent	Identificator entitate asociată
-	-	-	-	-

5. OBSERVAŢII

Imobil împrejmuit/ neîmprejmuit	Imobil contestat/ necontestat	Alte observaţii
Neîmprejmuit		DIFERENȚA DE SUPRAFAȚĂ DE 3893 MP SE REGĂSE ȘTE LA ID 160538. CONFORM PLANULUI CADASTRAL SUPRAPUS PESTE MĂSURĂTORI IMOBILUL SE REGĂSE STE ÎN PARCELA A321_T34.

REGISTRUL CADASTRAL AL IMOBILELOR

ANEXA Nr. 2

UAT Mogoşeşti-Siret
Zonă cooperativizată (Co)

Sector cadastral nr. 16

1. DESCRIEREA IMOBILULUI

DATE TEREN											DATE CONSTRUCŢII					
Identificator teren	Adresă imobil	Număr cadastral	Nr. CF	Suprafaţa măsurată	Intravilan / extra.(I/E)	Nr. top.	Nr. tarla	Nr. parcelă	Categorie folosinţă	Suprafaţă parcelă	Identificator construcţie	Cod grupă destinaţie	Suprafaţa construită	Nr. niveluri	Nr. CF	Constr. cu acte (DA/NU)
160550	Extravilan, UAT. Mogoşeşti-Siret, Jud. Iași; (Tarla: 33, Parcela: 319/1/173)			2132	E		33	319/1/173	A	2132						

2. PROPRIETATEA / POSESIA

Titularul dreptului / posesiei			Proprietar=1 / Posesor=0	Data naşterii / CUI	Domiciliu / Sediu	Cota parte	Identificator entitate asociată	Cotă parte teren UI	Mod de dobândire	Act juridic			Obs. privitoare la proprietar
Nume / Denumire	Iniţiala tatălui	Prenume								Tip act	Nr. act / data	Emitent	
MĂGUREANU		IOAN	1		Loc. Mogosesti-Siret, UAT. Mogoşeşti-Siret, Jud. Iași	1/1	160550		Reconstituire	act administrativ	94677 / 31.08.1994	CJPSDDPAT IA ȘI	LIPSĂ CNP
BARBET		ION	1		Loc. Mogosesti-Siret, UAT. Mogoşeşti-Siret, Jud. Iași								LIPSĂ CNP

3. SARCINI / DEZMEMBRĂMINTE

Titular			Data naşterii / CUI	Domiciliu / Sediu	Tipul sarcinii sau al dezmembrămintelor dreptului de proprietate	Cota parte	Identificator entitate asociată	Act juridic			Valoare ipotecă	Tip monedă
Nume / Denumire	Iniţiala tatălui	Prenume						Tip act	Nr. act / data	Emitent		
-	-	-	-	-	-	-	-	-	-	-	-	-

4. NOTĂRI, PROCESE, INTERDICŢII

Tipul notării	Tip act	Nr. act/ data	Emitent	Identificator entitate asociată
-	-	-	-	-

5. OBSERVAŢII

Imobil împrejmuit/ neîmprejmuit	Imobil contestat/ necontestat	Alte observaţii
Neîmprejmuit		DIFERENȚA DE SUPRAFAȚĂ DE 1368 MP SE REGĂSEȘTE LA ID 160539 CONFORM PLANULUI CADASTRAL SUPRAPUS PESTE MĂSURĂTORI IMOBILUL SE REGĂSEȘTE ÎN PARCELA A321.

REGISTRUL CADASTRAL AL IMOBILELOR

ANEXA Nr. 2

UAT Mogoşeşti-Siret
Zonă cooperativizată (Co)

Sector cadastral nr. 16

1. DESCRIEREA IMOBILULUI

DATE TEREN											DATE CONSTRUCŢII					
Identificator teren	Adresă imobil	Număr cadastral	Nr. CF	Suprafaţa măsurată	Intravilan / extra.(I/E)	Nr. top.	Nr. tarla	Nr. parcelă	Categorie folosinţă	Suprafaţă parcelă	Identificator construcţie	Cod grupă destinaţie	Suprafaţa construită	Nr. niveluri	Nr. CF	Constr. cu acte (DA/NU)
160551	Extravilan, UAT. Mogoşeşti-Siret, Jud. Iaşi; (Tarla: 33, Parcela: 321)			4730	E		33	321	DR	4730						

2. PROPRIETATEA / POSESIA

Titularul dreptului / posesiei			Proprietar=1 / Posesor=0	Data naşterii / CUI	Domiciliu / Sediu	Cota parte	Identificator entitate asociată	Cotă parte teren UI	Mod de dobândire	Act juridic			Obs. privitoare la proprietar
Nume / Denumire	Iniţiala tatălui	Prenume								Tip act	Nr. act / data	Emitent	
NEIDENTIFICAT		NEIDENTIFICAT	0		Loc. Mogosesti-Siret, UAT. Mogoşeşti-Siret, Jud. Iași	1/1	160551		Lege	act normativ	7 / 13.03.1996	PARLAMENTUL ROMÂNIEI	LIPSĂ CNP
							160551			act normativ	7 / 13.03.1996	PARLAMENTUL ROMÂNIEI	

3. SARCINI / DEZMEMBRĂMINTE

Titular			Data naşterii / CUI	Domiciliu / Sediu	Tipul sarcinii sau al dezmembrămintelor dreptului de proprietate	Cota parte	Identificator entitate asociată	Act juridic			Valoare ipotecă	Tip monedă
Nume / Denumire	Iniţiala tatălui	Prenume						Tip act	Nr. act / data	Emitent		
-	-	-	-	-	-	-	-	-	-	-	-	-

4. NOTĂRI, PROCESE, INTERDICŢII

Tipul notării	Tip act	Nr. act/ data	Emitent	Identificator entitate asociată
Se notează mențiunea de proprietar neidentificat.	act normativ	7 / 13.03.1996	PARLAMENTUL ROMÂNIEI	160551

5. OBSERVAŢII

Imobil împrejmuit/ neîmprejmuit	Imobil contestat/ necontestat	Alte observaţii
Neîmprejmuit		

Persoană Fizică Autorizată de ANCPI să execute lucrări de cadastru, geodezie și cartografie
CERTIFICAT DE AUTORIZARE
Seria RO-B-J
Nr. 1767/20.02.2020
S.C. TOTAL BUSINESS LAND S.R.L.
Clasa I

REGISTRUL CADASTRAL AL IMOBILELOR

ANEXA Nr. 2

UAT Mogoşeşti-Siret
Zonă cooperativizată (Co)

Sector cadastral nr. 16

1. DESCRIEREA IMOBILULUI

DATE TEREN											DATE CONSTRUCŢII					
Identificator teren	Adresă imobil	Număr cadastral	Nr. CF	Suprafaţa măsurată	Intravilan / extra.(I/E)	Nr. top.	Nr. tarla	Nr. parcelă	Categorie folosinţă	Suprafaţă parcelă	Identificator construcţie	Cod grupă destinaţie	Suprafaţa construită	Nr. niveluri	Nr. CF	Constr. cu acte (DA/NU)
160552	Extravilan, UAT. Mogoşeşti-Siret, Jud. Iaşi; (Tarla: 31, Parcela: 307)			3147	E		31	307	DR	3147						

2. PROPRIETATEA / POSESIA

Titularul dreptului / posesiei			Proprietar=1 / Posesor=0	Data naşterii / CUI	Domiciliu / Sediu	Cota parte	Identificator entitate asociată	Cotă parte teren UI	Mod de dobândire	Act juridic			Obs. privitoare la proprietar
Nume / Denumire	Iniţiala tatălui	Prenume								Tip act	Nr. act / data	Emitent	
NEIDENTIFICAT		NEIDENTIFICAT	0		Loc. Mogosesti-Siret, UAT. Mogoşeşti-Siret, Jud. Iași	1/1	160552		Lege	act normativ	7 / 13.03.1996	PARLAMENTUL ROMÂNIEI	LIPSĂ CNP
							160552			act normativ	7 / 13.03.1996	PARLAMENTUL ROMÂNIEI	

3. SARCINI / DEZMEMBRĂMINTE

Titular			Data naşterii / CUI	Domiciliu / Sediu	Tipul sarcinii sau al dezmembrămintelor dreptului de proprietate	Cota parte	Identificator entitate asociată	Act juridic			Valoare ipotecă	Tip monedă
Nume / Denumire	Iniţiala tatălui	Prenume						Tip act	Nr. act / data	Emitent		
-	-	-	-	-	-	-	-	-	-	-	-	-

4. NOTĂRI, PROCESE, INTERDICŢII

Tipul notării	Tip act	Nr. act/ data	Emitent	Identificator entitate asociată
Se notează mențiunea de proprietar neidentificat.	act normativ	7 / 13.03.1996	PARLAMENTUL ROMÂNIEI	160552

5. OBSERVAŢII

Imobil împrejmuit/ neîmprejmuit	Imobil contestat/ necontestat	Alte observaţii
Neîmprejmuit		

Persoană Fizică Autorizată de ANCPI să execute lucrări de cadastru, geodezie și cartografie
CERTIFICAT DE AUTORIZARE
Seria RO-B-J
Nr. 1767/20.02.2020
S.C. TOTAL BUSINESS LAND S.R.L.
Clasa I

REGISTRUL CADASTRAL AL IMOBILELOR

ANEXA Nr. 2

UAT Mogoşeşti-Siret
Zonă cooperativizată (Co)

Sector cadastral nr. 16

1. DESCRIEREA IMOBILULUI

DATE TEREN											DATE CONSTRUCŢII					
Identificator teren	Adresă imobil	Număr cadastral	Nr. CF	Suprafaţa măsurată	Intravilan / extra.(I/E)	Nr. top.	Nr. tarla	Nr. parcelă	Categorie folosinţă	Suprafaţă parcelă	Identificator construcţie	Cod grupă destinaţie	Suprafaţa construită	Nr. niveluri	Nr. CF	Constr. cu acte (DA/NU)
160553	Extravilan, UAT. Mogoşeşti-Siret, Jud. Iași; (Tarla: 33, Parcela: 320)			5781	E		33	320	HR	5781						

2. PROPRIETATEA / POSESIA

Titularul dreptului / posesiei			Proprietar=1 / Posesor=0	Data naşterii / CUI	Domiciliu / Sediu	Cota parte	Identificator entitate asociată	Cotă parte teren UI	Mod de dobândire	Act juridic			Obs. privitoare la proprietar
Nume / Denumire	Iniţiala tatălui	Prenume								Tip act	Nr. act / data	Emitent	
NEIDENTIFICAT		NEIDENTIFICAT	0		Loc. Mogosesti-Siret, UAT. Mogoşeşti-Siret, Jud. Iași	1/1	160553		Lege	act normativ	7 / 13.03.1996	PARLAMENTUL ROMÂNIEI	LIPSĂ CNP
							160553			act normativ	7 / 13.03.1996	PARLAMENTUL ROMÂNIEI	

3. SARCINI / DEZMEMBRĂMINTE

Titular			Data naşterii / CUI	Domiciliu / Sediu	Tipul sarcinii sau al dezmembrămintelor dreptului de proprietate	Cota parte	Identificator entitate asociată	Act juridic			Valoare ipotecă	Tip monedă
Nume / Denumire	Iniţiala tatălui	Prenume						Tip act	Nr. act / data	Emitent		
-	-	-	-	-	-	-	-	-	-	-	-	-

4. NOTĂRI, PROCESE, INTERDICŢII

Tipul notării	Tip act	Nr. act/ data	Emitent	Identificator entitate asociată
Se notează mențiunea de proprietar neidentificat.	act normativ	7 / 13.03.1996	PARLAMENTUL ROMÂNIEI	160553

5. OBSERVAŢII

Imobil împrejmuit/ neîmprejmuit	Imobil contestat/ necontestat	Alte observaţii
Neîmprejmuit		

Persoană Fizică Autorizată de ANCPI să execute lucrări de cadastru, geodezie și cartografie
CERTIFICAT DE AUTORIZARE
Seria RO-B-J
Nr. 1767/20.02.2020
S.C. TOTAL BUSINESS LAND S.R.L.
Clasa I

REGISTRUL CADASTRAL AL IMOBILELOR

ANEXA Nr. 2

UAT Mogoşeşti-Siret
Zonă cooperativizată (Co)

Sector cadastral nr. 16

1. DESCRIEREA IMOBILULUI

DATE TEREN											DATE CONSTRUCŢII					
Identificator teren	Adresă imobil	Număr cadastral	Nr. CF	Suprafaţa măsurată	Intravilan / extra.(I/E)	Nr. top.	Nr. tarla	Nr. parcelă	Categorie folosinţă	Suprafaţă parcelă	Identificator construcţie	Cod grupă destinaţie	Suprafaţa construită	Nr. niveluri	Nr. CF	Constr. cu acte (DA/NU)
160554	Extravilan, UAT. Mogoşeşti-Siret, Jud. Iaşi; (Tarla: 30, Parcela: 301)			483	E		30	301	DR	483						

2. PROPRIETATEA / POSESIA

Titularul dreptului / posesiei			Proprietar=1 / Posesor=0	Data naşterii / CUI	Domiciliu / Sediu	Cota parte	Identificator entitate asociată	Cotă parte teren UI	Mod de dobândire	Act juridic			Obs. privitoare la proprietar
Nume / Denumire	Iniţiala tatălui	Prenume								Tip act	Nr. act / data	Emitent	
NEIDENTIFICAT		NEIDENTIFICAT	0		Loc. Mogosesti-Siret, UAT. Mogoşeşti-Siret, Jud. Iași	1/1	160554		Lege	act normativ	7 / 13.03.1996	PARLAMENTUL ROMÂNIEI	LIPSĂ CNP
							160554			act normativ	7 / 13.03.1996	PARLAMENTUL ROMÂNIEI	

3. SARCINI / DEZMEMBRĂMINTE

Titular			Data naşterii / CUI	Domiciliu / Sediu	Tipul sarcinii sau al dezmembrămintelor dreptului de proprietate	Cota parte	Identificator entitate asociată	Act juridic			Valoare ipotecă	Tip monedă
Nume / Denumire	Iniţiala tatălui	Prenume						Tip act	Nr. act / data	Emitent		
-	-	-	-	-	-	-	-	-	-	-	-	-

4. NOTĂRI, PROCESE, INTERDICŢII

Tipul notării	Tip act	Nr. act/ data	Emitent	Identificator entitate asociată
Se notează mențiunea de proprietar neidentificat.	act normativ	7 / 13.03.1996	PARLAMENTUL ROMÂNIEI	160554

5. OBSERVAŢII

Imobil împrejmuit/ neîmprejmuit	Imobil contestat/ necontestat	Alte observaţii
Neîmprejmuit		

Persoană Fizică Autorizată de ANCPI să execute lucrări de cadastru, geodezie și cartografie
CERTIFICAT DE AUTORIZARE
Seria RO-B-J
Nr. 1767/20.02.2020
S.C. TOTAL BUSINESS LAND S.R.L.
Clasa I

REGISTRUL CADASTRAL AL IMOBILELOR

ANEXA Nr. 2

UAT Mogoşeşti-Siret
Zonă cooperativizată (Co)

Sector cadastral nr. 16

1. DESCRIEREA IMOBILULUI

DATE TEREN											DATE CONSTRUCŢII					
Identificator teren	Adresă imobil	Număr cadastral	Nr. CF	Suprafaţa măsurată	Intravilan / extra.(I/E)	Nr. top.	Nr. tarla	Nr. parcelă	Categorie folosinţă	Suprafaţă parcelă	Identificator construcţie	Cod grupă destinaţie	Suprafaţa construită	Nr. niveluri	Nr. CF	Constr. cu acte (DA/NU)
160555	Extravilan, UAT. Mogoşeşti-Siret, Jud. Iaşi; (Tarla: 32, Parcela: 311)			1601	E		32	311	DR	1601						

2. PROPRIETATEA / POSESIA

Titularul dreptului / posesiei			Proprietar=1 / Posesor=0	Data naşterii / CUI	Domiciliu / Sediu	Cota parte	Identificator entitate asociată	Cotă parte teren UI	Mod de dobândire	Act juridic			Obs. privitoare la proprietar
Nume / Denumire	Iniţiala tatălui	Prenume								Tip act	Nr. act / data	Emitent	
NEIDENTIFICAT		NEIDENTIFICAT	0		Loc. Mogosesti-Siret, UAT. Mogoşeşti-Siret, Jud. Iași	1/1	160555		Lege	act normativ	7 / 13.03.1996	PARLAMENTUL ROMÂNIEI	LIPSĂ CNP
							160555			act normativ	7 / 13.03.1996	PARLAMENTUL ROMÂNIEI	

3. SARCINI / DEZMEMBRĂMINTE

Titular			Data naşterii / CUI	Domiciliu / Sediu	Tipul sarcinii sau al dezmembrămintelor dreptului de proprietate	Cota parte	Identificator entitate asociată	Act juridic			Valoare ipotecă	Tip monedă
Nume / Denumire	Iniţiala tatălui	Prenume						Tip act	Nr. act / data	Emitent		
-	-	-	-	-	-	-	-	-	-	-	-	-

4. NOTĂRI, PROCESE, INTERDICŢII

Tipul notării	Tip act	Nr. act/ data	Emitent	Identificator entitate asociată
Se notează mențiunea de proprietar neidentificat.	act normativ	7 / 13.03.1996	PARLAMENTUL ROMÂNIEI	160555

5. OBSERVAŢII

Imobil împrejmuit/ neîmprejmuit	Imobil contestat/ necontestat	Alte observaţii
Neîmprejmuit		

Persoană Fizică Autorizată de ANCPI să execute lucrări de cadastru, geodezie și cartografie
CERTIFICAT DE AUTORIZARE
Seria RO-B-J
Nr. 1767/20.02.2020
S.C. TOTAL BUSINESS LAND S.R.L.
Clasa I

REGISTRUL CADASTRAL AL IMOBILELOR

ANEXA Nr. 2

UAT Mogoşeşti-Siret
Zonă cooperativizată (Co)

Sector cadastral nr. 16

1. DESCRIEREA IMOBILULUI

DATE TEREN											DATE CONSTRUCŢII					
Identificator teren	Adresă imobil	Număr cadastral	Nr. CF	Suprafaţa măsurată	Intravilan / extra.(I/E)	Nr. top.	Nr. tarla	Nr. parcelă	Categorie folosinţă	Suprafaţă parcelă	Identificator construcţie	Cod grupă destinaţie	Suprafaţa construită	Nr. niveluri	Nr. CF	Constr. cu acte (DA/NU)
160556	Extravilan, UAT. Mogoşeşti-Siret, Jud. Iaşi; (Tarla: 30, Parcela: 302)			2550	E		30	302	A	2550						

2. PROPRIETATEA / POSESIA

Titularul dreptului / posesiei			Proprietar=1 / Posesor=0	Data naşterii / CUI	Domiciliu / Sediu	Cota parte	Identificator entitate asociată	Cotă parte teren UI	Mod de dobândire	Act juridic			Obs. privitoare la proprietar
Nume / Denumire	Iniţiala tatălui	Prenume								Tip act	Nr. act / data	Emitent	
NEIDENTIFICAT		NEIDENTIFICAT	0		Loc. Mogosesti-Siret, UAT. Mogoşeşti-Siret, Jud. Iași	1/1	160556		Lege	act normativ	7 / 13.03.1996	PARLAMENTUL ROMÂNIEI	LIPSĂ CNP
							160556			act normativ	7 / 13.03.1996	PARLAMENTUL ROMÂNIEI	

3. SARCINI / DEZMEMBRĂMINTE

Titular			Data naşterii / CUI	Domiciliu / Sediu	Tipul sarcinii sau al dezmembrămintelor dreptului de proprietate	Cota parte	Identificator entitate asociată	Act juridic			Valoare ipotecă	Tip monedă
Nume / Denumire	Iniţiala tatălui	Prenume						Tip act	Nr. act / data	Emitent		
-	-	-	-	-	-	-	-	-	-	-	-	-

4. NOTĂRI, PROCESE, INTERDICŢII

Tipul notării	Tip act	Nr. act/ data	Emitent	Identificator entitate asociată
Se notează mențiunea de proprietar neidentificat.	act normativ	7 / 13.03.1996	PARLAMENTUL ROMÂNIEI	160556

5. OBSERVAŢII

Imobil împrejmuit/ neîmprejmuit	Imobil contestat/ necontestat	Alte observaţii
Neîmprejmuit		

Persoană Fizică Autorizată de ANCPI să execute lucrări de cadastru, geodezie și cartografie
CERTIFICAT DE AUTORIZARE
Seria RO-B-J
Nr. 1767/20.02.2020
S.C. TOTAL BUSINESS LAND S.R.L.
Clasa I

REGISTRUL CADASTRAL AL IMOBILELOR

ANEXA Nr. 2

UAT Mogoşeşti-Siret
Zonă cooperativizată (Co)

Sector cadastral nr. 16

1. DESCRIEREA IMOBILULUI

DATE TEREN											DATE CONSTRUCŢII					
Identificator teren	Adresă imobil	Număr cadastral	Nr. CF	Suprafaţa măsurată	Intravilan / extra.(I/E)	Nr. top.	Nr. tarla	Nr. parcelă	Categorie folosinţă	Suprafaţă parcelă	Identificator construcţie	Cod grupă destinaţie	Suprafaţa construită	Nr. niveluri	Nr. CF	Constr. cu acte (DA/NU)
160557	Extravilan, UAT. Mogoşeşti-Siret, Jud. Iaşi; (Tarla: 30, Parcela: 304)			6797	E		30	304	DR	6797						

2. PROPRIETATEA / POSESIA

Titularul dreptului / posesiei			Proprietar=1 / Posesor=0	Data naşterii / CUI	Domiciliu / Sediu	Cota parte	Identificator entitate asociată	Cotă parte teren UI	Mod de dobândire	Act juridic			Obs. privitoare la proprietar
Nume / Denumire	Iniţiala tatălui	Prenume								Tip act	Nr. act / data	Emitent	
NEIDENTIFICAT		NEIDENTIFICAT	0		Loc. Mogosesti-Siret, UAT. Mogoşeşti-Siret, Jud. Iași	1/1	160557		Constituire	act normativ	7 / 13.03.1996	PARLAMENTUL ROMÂNIEI	LIPSĂ CNP
							160557			act normativ	7 / 13.03.1996	PARLAMENTUL ROMÂNIEI	

3. SARCINI / DEZMEMBRĂMINTE

Titular			Data naşterii / CUI	Domiciliu / Sediu	Tipul sarcinii sau al dezmembrămintelor dreptului de proprietate	Cota parte	Identificator entitate asociată	Act juridic			Valoare ipotecă	Tip monedă
Nume / Denumire	Iniţiala tatălui	Prenume						Tip act	Nr. act / data	Emitent		
-	-	-	-	-	-	-	-	-	-	-	-	-

4. NOTĂRI, PROCESE, INTERDICŢII

Tipul notării	Tip act	Nr. act/ data	Emitent	Identificator entitate asociată
Se notează mențiunea de proprietar neidentificat.	act normativ	7 / 13.03.1996	PARLAMENTUL ROMÂNIEI	160557

5. OBSERVAŢII

Imobil împrejmuit/ neîmprejmuit	Imobil contestat/ necontestat	Alte observaţii
Neîmprejmuit		

Persoană Fizică Autorizată de ANCPI să execute lucrări de cadastru, geodezie și cartografie
CERTIFICAT DE AUTORIZARE
Seria RO-B-J
Nr. 1767/20.02.2020
S.C. TOTAL BUSINESS LAND S.R.L.
Clasa I

REGISTRUL CADASTRAL AL IMOBILELOR

ANEXA Nr. 2

UAT Mogoşeşti-Siret
Zonă cooperativizată (Co)

Sector cadastral nr. 16

1. DESCRIEREA IMOBILULUI

DATE TEREN											DATE CONSTRUCŢII					
Identificator teren	Adresă imobil	Număr cadastral	Nr. CF	Suprafaţa măsurată	Intravilan / extra.(I/E)	Nr. top.	Nr. tarla	Nr. parcelă	Categorie folosinţă	Suprafaţă parcelă	Identificator construcţie	Cod grupă destinaţie	Suprafaţa construită	Nr. niveluri	Nr. CF	Constr. cu acte (DA/NU)
160558	Extravilan, UAT. Mogoşeşti-Siret, Jud. Iaşi; (Tarla: 30, Parcela: 310)			9031	E		30	310	HR	9031						

2. PROPRIETATEA / POSESIA

Titularul dreptului / posesiei			Proprietar=1 / Posesor=0	Data naşterii / CUI	Domiciliu / Sediu	Cota parte	Identificator entitate asociată	Cotă parte teren UI	Mod de dobândire	Act juridic			Obs. privitoare la proprietar
Nume / Denumire	Iniţiala tatălui	Prenume								Tip act	Nr. act / data	Emitent	
NEIDENTIFICAT		NEIDENTIFICAT	0		Loc. Mogosesti-Siret, UAT. Mogoşeşti-Siret, Jud. Iași	1/1	160558		Lege	act normativ	7 / 13.03.1996	PARLAMENTUL ROMÂNIEI	LIPSĂ CNP
							160558			act normativ	7 / 13.03.1996	PARLAMENTUL ROMÂNIEI	

3. SARCINI / DEZMEMBRĂMINTE

Titular			Data naşterii / CUI	Domiciliu / Sediu	Tipul sarcinii sau al dezmembrămintelor dreptului de proprietate	Cota parte	Identificator entitate asociată	Act juridic			Valoare ipotecă	Tip monedă
Nume / Denumire	Iniţiala tatălui	Prenume						Tip act	Nr. act / data	Emitent		
-	-	-	-	-	-	-	-	-	-	-	-	-

4. NOTĂRI, PROCESE, INTERDICŢII

Tipul notării	Tip act	Nr. act/ data	Emitent	Identificator entitate asociată
Se notează mențiunea de proprietar neidentificat.	act normativ	7 / 13.03.1996	PARLAMENTUL ROMÂNIEI	160558

5. OBSERVAŢII

Imobil împrejmuit/ neîmprejmuit	Imobil contestat/ necontestat	Alte observaţii
Neîmprejmuit		

Persoană Fizică Autorizată de ANCPI să execute lucrări de cadastru, geodezie și cartografie
CERTIFICAT DE AUTORIZARE
Seria RO-B-J
Nr. 1767/20.02.2020
S.C. TOTAL BUSINESS LAND S.R.L.
Clasa I

REGISTRUL CADASTRAL AL IMOBILELOR

ANEXA Nr. 2

UAT Mogoşeşti-Siret
Zonă cooperativizată (Co)

Sector cadastral nr. 16

1. DESCRIEREA IMOBILULUI

DATE TEREN											DATE CONSTRUCŢII					
Identificator teren	Adresă imobil	Număr cadastral	Nr. CF	Suprafaţa măsurată	Intravilan / extra.(I/E)	Nr. top.	Nr. tarla	Nr. parcelă	Categorie folosinţă	Suprafaţă parcelă	Identificator construcţie	Cod grupă destinaţie	Suprafaţa construită	Nr. niveluri	Nr. CF	Constr. cu acte (DA/NU)
160560	Extravilan, UAT. Mogoşeşti-Siret, Jud. Iași; (Tarla: 28, Parcela: 290)			914	E		28	290	DR	914						

2. PROPRIETATEA / POSESIA

Titularul dreptului / posesiei			Proprietar=1 / Posesor=0	Data naşterii / CUI	Domiciliu / Sediu	Cota parte	Identificator entitate asociată	Cotă parte teren UI	Mod de dobândire	Act juridic			Obs. privitoare la proprietar
Nume / Denumire	Iniţiala tatălui	Prenume								Tip act	Nr. act / data	Emitent	
NEIDENTIFICAT		NEIDENTIFICAT	0		Loc. Mogosesti-Siret, UAT. Mogoşeşti-Siret, Jud. Iași	1/1	160560		Lege	act normativ	7 / 13.03.1996	PARLAMENTUL ROMÂNIEI	LIPSĂ CNP
							160560			act normativ	7 / 13.03.1996	PARLAMENTUL ROMÂNIEI	

3. SARCINI / DEZMEMBRĂMINTE

Titular			Data naşterii / CUI	Domiciliu / Sediu	Tipul sarcinii sau al dezmembrămintelor dreptului de proprietate	Cota parte	Identificator entitate asociată	Act juridic			Valoare ipotecă	Tip monedă
Nume / Denumire	Iniţiala tatălui	Prenume						Tip act	Nr. act / data	Emitent		
-	-	-	-	-	-	-	-	-	-	-	-	-

4. NOTĂRI, PROCESE, INTERDICŢII

Tipul notării	Tip act	Nr. act/ data	Emitent	Identificator entitate asociată
Se notează mențiunea de proprietar neidentificat.	act normativ	7 / 13.03.1996	PARLAMENTUL ROMÂNIEI	160560

5. OBSERVAŢII

Imobil împrejmuit/ neîmprejmuit	Imobil contestat/ necontestat	Alte observaţii
Neîmprejmuit		

Persoană Fizică Autorizată de ANCPI să execute lucrări de cadastru, geodezie și cartografie
CERTIFICAT DE AUTORIZARE
Seria RO-B-J
Nr. 1767/20.02.2020
S.C. TOTAL BUSINESS LAND S.R.L.
Clasa I

REGISTRUL CADASTRAL AL IMOBILELOR

ANEXA Nr. 2

UAT Mogoşeşti-Siret
Zonă cooperativizată (Co)

Sector cadastral nr. 16

1. DESCRIEREA IMOBILULUI

DATE TEREN											DATE CONSTRUCŢII					
Identificator teren	Adresă imobil	Număr cadastral	Nr. CF	Suprafaţa măsurată	Intravilan / extra.(I/E)	Nr. top.	Nr. tarla	Nr. parcelă	Categorie folosinţă	Suprafaţă parcelă	Identificator construcţie	Cod grupă destinaţie	Suprafaţa construită	Nr. niveluri	Nr. CF	Constr. cu acte (DA/NU)
160561	Extravilan, UAT. Mogoşeşti-Siret, Jud. Iași; (Tarla: 28, Parcela: 274/88)			7900	E		28	274/88	P	7900						

2. PROPRIETATEA / POSESIA

Titularul dreptului / posesiei			Proprietar=1 / Posesor=0	Data naşterii / CUI	Domiciliu / Sediu	Cota parte	Identificator entitate asociată	Cotă parte teren UI	Mod de dobândire	Act juridic			Obs. privitoare la proprietar
Nume / Denumire	Iniţiala tatălui	Prenume								Tip act	Nr. act / data	Emitent	
DUMITRIU	I	ANICA	1		Loc. Mogosesti-Siret, UAT. Mogoşeşti-Siret, Jud. Iași	1/1	160561		Reconstituire	act administrativ	94501 / 10.05.1994	CJPSDDPAT IA ȘI	LIPSA CNP
BENEA		DUMITRU			Loc. Mogosesti-Siret, UAT. Mogoşeşti-Siret, Jud. Iași		160561			act notarial	7546 / 15.12.2004	NP ISACHI MIHAI	LIPSĂ CNP
BENEA		VERONICA			Loc. Mogosesti-Siret, UAT. Mogoşeşti-Siret, Jud. Iași								LIPSĂ CNP, BUN COMUN

3. SARCINI / DEZMEMBRĂMINTE

Titular			Data naşterii / CUI	Domiciliu / Sediu	Tipul sarcinii sau al dezmembrămintelor dreptului de proprietate	Cota parte	Identificator entitate asociată	Act juridic			Valoare ipotecă	Tip monedă
Nume / Denumire	Iniţiala tatălui	Prenume						Tip act	Nr. act / data	Emitent		
-	-	-	-	-	-	-	-	-	-	-	-	-

4. NOTĂRI, PROCESE, INTERDICŢII

Tipul notării	Tip act	Nr. act/ data	Emitent	Identificator entitate asociată
SE NOTEAZA EXISTENTA CONTRACTULUI DE VANZARE CUMPARARE NR 7546/15.12.2004 EMIS DE NP ISACHI MIHAI.	act notarial	7546 / 15.12.2004	NP ISACHI MIHAI	160561

5. OBSERVAŢII

Imobil împrejmuit/ neîmprejmuit	Imobil contestat/ necontestat	Alte observaţii
Neîmprejmuit		CONFORM PLANULUI CADASTRAL SUPRAPUS PESTE MASURATORI IMOBILUL INCLUDE PROCENT DIN PARCELA PS 324

REGISTRUL CADASTRAL AL IMOBILELOR

ANEXA Nr. 2

UAT Mogoşeşti-Siret
Zonă cooperativizată (Co)

Sector cadastral nr. 16

1. DESCRIEREA IMOBILULUI

DATE TEREN											DATE CONSTRUCŢII					
Identificator teren	Adresă imobil	Număr cadastral	Nr. CF	Suprafaţa măsurată	Intravilan / extra.(I/E)	Nr. top.	Nr. tarla	Nr. parcelă	Categorie folosinţă	Suprafaţă parcelă	Identificator construcţie	Cod grupă destinaţie	Suprafaţa construită	Nr. niveluri	Nr. CF	Constr. cu acte (DA/NU)
160563	Extravilan, UAT. Mogoşeşti-Siret, Jud. Iași; (Tarla: 28, Parcela: 274/92)			4500	E		28	274/92	F	4500						

2. PROPRIETATEA / POSESIA

Titularul dreptului / posesiei			Proprietar=1 / Posesor=0	Data naşterii / CUI	Domiciliu / Sediu	Cota parte	Identificator entitate asociată	Cotă parte teren UI	Mod de dobândire	Act juridic			Obs. privitoare la proprietar
Nume / Denumire	Iniţiala tatălui	Prenume								Tip act	Nr. act / data	Emitent	
LUNGU		GHEORGHE	1		Loc. Mogosesti-Siret, UAT. Mogoşeşti-Siret, Jud. Iași	1/1	160563		Reconstituire	act administrativ	93917 / 27.08.1993	CJPSDDPAT IA ȘI	LIPSĂ CNP
CHELARU		MARIA	1		Loc. Mogosesti-Siret, UAT. Mogoşeşti-Siret, Jud. Iași								LIPSĂ CNP
LUNGU		CONSTANTIN	1		Loc. Mogosesti-Siret, UAT. Mogoşeşti-Siret, Jud. Iași								LIPSĂ CNP
LUNGU		NECULAI	1		Loc. Mogosesti-Siret, UAT. Mogoşeşti-Siret, Jud. Iași								LIPSĂ CNP
LUNGU		ELISABETA	1		Loc. Mogosesti-Siret, UAT. Mogoşeşti-Siret, Jud. Iași								LIPSĂ CNP
OLAERU		LIDIA	1		Loc. Mogosesti-Siret, UAT. Mogoşeşti-Siret, Jud. Iași								LIPSĂ CNP

3. SARCINI / DEZMEMBRĂMINTE

Titular			Data naşterii / CUI	Domiciliu / Sediu	Tipul sarcinii sau al dezmembrămintelor dreptului de proprietate	Cota parte	Identificator entitate asociată	Act juridic			Valoare ipotecă	Tip monedă
Nume / Denumire	Iniţiala tatălui	Prenume						Tip act	Nr. act / data	Emitent		
-	-	-	-	-	-	-	-	-	-	-		-

4. NOTĂRI, PROCESE, INTERDICŢII

Tipul notării	Tip act	Nr. act/ data	Emitent	Identificator entitate asociată
-	-	-		-

5. OBSERVAŢII

Imobil împrejmuit/ neîmprejmuit	Imobil contestat/ necontestat	Alte observaţii
Neîmprejmuit		Conform planului cadastral suprapus peste masuratori, imobilul include procent din parcela PS 324

Persoană Fizică Autorizată de ANCPI să execute lucrări de cadastru, geodezie și cartografie
CERTIFICAT DE AUTORIZARE
Seria RO-B-J
Nr. 1767/20.02.2020
S.C. TOTAL BUSINESS LAND S.R.L.
Clasa I

REGISTRUL CADASTRAL AL IMOBILELOR

ANEXA Nr. 2

UAT Mogoşeşti-Siret
Zonă cooperativizată (Co)

Sector cadastral nr. 16

1. DESCRIEREA IMOBILULUI

DATE TEREN										DATE CONSTRUCŢII					
Identificator teren	Adresă imobil	Număr cadastral	Nr. CF	Suprafaţa măsurată	Intravilan / extra.(I/E)	Nr. top.	Nr. tarla	Nr. parcelă	Categorie folosinţă	Suprafaţă parcelă	Identificator construcţie	Cod grupă destinaţie	Suprafaţa construită	Nr. niveluri	Nr. CF	Constr. cu acte (DA/NU)
160564	Extravilan, UAT. Mogoşeşti-Siret, Jud. Iași; (Tarla: 28, Parcela: 274/92)			1400	E		28	274/92	F	1400						

2. PROPRIETATEA / POSESIA

Titularul dreptului / posesiei			Proprietar=1 / Posesor=0	Data naşterii / CUI	Domiciliu / Sediu	Cota parte	Identificator entitate asociată	Cotă parte teren UI	Mod de dobândire	Act juridic			Obs. privitoare la proprietar
Nume / Denumire	Iniţiala tatălui	Prenume								Tip act	Nr. act / data	Emitent	
CHICHIRITA		CONSTANTIN	1		Loc. Mogosesti-Siret, UAT. Mogoşeşti-Siret, Jud. Iași	1/1	160564		Reconstituire	act administrativ	94311 / 02.03.1994	CJPSDDPAT IA ȘI	LIPSĂ CNP
HODOROGIA	I	IOAN	1		Loc. Mogosesti-Siret, UAT. Mogoşeşti-Siret, Jud. Iași								LIPSĂ CNP
HODOROGEA		ELISABETA	1		Loc. Mogosesti-Siret, UAT. Mogoşeşti-Siret, Jud. Iași								LIPSĂ CNP

3. SARCINI / DEZMEMBRĂMINTE

Titular			Data naşterii / CUI	Domiciliu / Sediu	Tipul sarcinii sau al dezmembrămintelor dreptului de proprietate	Cota parte	Identificator entitate asociată	Act juridic			Valoare ipotecă	Tip monedă
Nume / Denumire	Iniţiala tatălui	Prenume						Tip act	Nr. act / data	Emitent		
-	-	-	-	-	-	-	-	-	-	-	-	-

4. NOTĂRI, PROCESE, INTERDICŢII

Tipul notării	Tip act	Nr. act/ data	Emitent	Identificator entitate asociată
-	-	-	-	-

5. OBSERVAŢII

Imobil împrejmuit/ neîmprejmuit	Imobil contestat/ necontestat	Alte observaţii
Neîmprejmuit		

Persoană Fizică Autorizată de ANCPI să execute lucrări de cadastru, geodezie și cartografie
CERTIFICAT DE AUTORIZARE
Seria RO-B-J
Nr. 1767/20.02.2020
S.C. TOTAL BUSINESS LAND S.R.L.
Clasa I

REGISTRUL CADASTRAL AL IMOBILELOR

ANEXA Nr. 2

UAT Mogoşeşti-Siret
Zonă cooperativizată (Co)

Sector cadastral nr. 16

1. DESCRIEREA IMOBILULUI

DATE TEREN											DATE CONSTRUCŢII					
Identificator teren	Adresă imobil	Număr cadastral	Nr. CF	Suprafaţa măsurată	Intravilan / extra.(I/E)	Nr. top.	Nr. tarla	Nr. parcelă	Categorie folosinţă	Suprafaţă parcelă	Identificator construcţie	Cod grupă destinaţie	Suprafaţa construită	Nr. niveluri	Nr. CF	Constr. cu acte (DA/NU)
160565	Extravilan, UAT. Mogoşeşti-Siret, Jud. Iași; (Tarla: 28, Parcela: 274/92)			1300	E		28	274/92	F	1300						

2. PROPRIETATEA / POSESIA

Titularul dreptului / posesiei			Proprietar=1 / Posesor=0	Data naşterii / CUI	Domiciliu / Sediu	Cota parte	Identificator entitate asociată	Cotă parte teren UI	Mod de dobândire	Act juridic			Obs. privitoare la proprietar
Nume / Denumire	Iniţiala tatălui	Prenume								Tip act	Nr. act / data	Emitent	
GHERASIM		VALENTINA	1		Loc. Mogosesti-Siret, UAT. Mogoşeşti-Siret, Jud. Iași	1/1	160565		Reconstituire	act administrativ	94499 / 10.05.1994	CJPSDDPAT IA ȘI	LIPSĂ CNP
CORUJA		VICHENTE	1		Loc. Mogosesti-Siret, UAT. Mogoşeşti-Siret, Jud. Iași								LIPSĂ CNP
CORUJA		MARIA	1		Loc. Mogosesti-Siret, UAT. Mogoşeşti-Siret, Jud. Iași								LIPSĂ CNP
CORUJA		DUMITRU	1		Loc. Mogosesti-Siret, UAT. Mogoşeşti-Siret, Jud. Iași								LIPSĂ CNP
CORUJA		GHEORGHE	1		Loc. Mogosesti-Siret, UAT. Mogoşeşti-Siret, Jud. Iași								LIPSĂ CNP
GHERASIM		VALENTINA	1		Loc. Mogosesti-Siret, UAT. Mogoşeşti-Siret, Jud. Iași	1/1	160565		Reconstituire	act administrativ	94961 / 01.10.1996	CJPSDDPAT IA ȘI	LIPSĂ CNP
CORUGA		VICHENTE	1		Loc. Mogosesti-Siret, UAT. Mogoşeşti-Siret, Jud. Iași								LIPSĂ CNP
CORUGA		DUMITRU	1		Loc. Mogosesti-Siret, UAT. Mogoşeşti-Siret, Jud. Iași								LIPSĂ CNP
CORUGA		MARIA	1		Loc. Mogosesti-Siret, UAT. Mogoşeşti-Siret, Jud. Iași								LIPSĂ CNP
CORUGA		GHEORGHE	1		Loc. Mogosesti-Siret, UAT. Mogoşeşti-Siret, Jud. Iași								LIPSĂ CNP
							160565			act administrativ	3483 / 08.08.2024	PRIMĂRIA COMUNEI MOGOȘEȘTI SIRET	

Persoană Fizică Autorizată să execute lucrări de cadastru, geodezie și cartografie
CERTIFICAT DE AUTORIZARE
Seria RO-B-J
Nr. 1767/20.02.2020
S.C. TOTAL BUSINESS LAND S.R.L.
Clasa I

3. SARCINI / DEZMEMBRĂMINTE

Titular			Data naşterii / CUI	Domiciliu / Sediu	Tipul sarcinii sau al dezmembrămintelor dreptului de proprietate	Cota parte	Identificator entitate asociată	Act juridic			Valoare ipotecă	Tip monedă
Nume / Denumire	Iniţiala tatălui	Prenume						Tip act	Nr. act / data	Emitent		
-	-	-	-	-	-	-	-	-	-	-	-	-

4. NOTĂRI, PROCESE, INTERDICŢII

Tipul notării	Tip act	Nr. act/ data	Emitent	Identificator entitate asociată
SE NOTEAZĂ EXISTENȚA A DOUĂ ACTE JURIDICE DISTINCTE CARE AU CA OBIECT SUPRAFAȚA DE TEREN DE 1300 MP, SITUATĂ ÎN TARLAUA 28, PARCELA 274/92, RESPECTIV: TITLUL DE PROPRIETATE NR 94961 DIN DATA DE 1.19.1996.	act administrativ	3483 / 08.08.2024	PRIMĂRIA COMUNEI MOGO ȘE ȘTI SIRET	160565

5. OBSERVAŢII

Imobil împrejmuit/ neîmprejmuit	Imobil contestat/ necontestat	Alte observaţii
Neîmprejmuit		

REGISTRUL CADASTRAL AL IMOBILELOR

ANEXA Nr. 2

UAT Mogoşeşti-Siret
Zonă cooperativizată (Co)

Sector cadastral nr. 16

1. DESCRIEREA IMOBILULUI

DATE TEREN										DATE CONSTRUCŢII					
Identificator teren	Adresă imobil	Număr cadastral	Nr. CF	Suprafaţa măsurată	Intravilan / extra.(I/E)	Nr. top.	Nr. tarla	Nr. parcelă	Categorie folosinţă	Suprafaţă parcelă	Identificator construcţie	Cod grupă destinaţie	Suprafaţa construită	Nr. niveluri	Nr. CF	Constr. cu acte (DA/NU)
160566	Extravilan, UAT. Mogoşeşti-Siret, Jud. Iași; (Tarla: 28, Parcela: 274/98)			900	E		28	274/98	F	900						

2. PROPRIETATEA / POSESIA

Titularul dreptului / posesiei			Proprietar=1 / Posesor=0	Data naşterii / CUI	Domiciliu / Sediu	Cota parte	Identificator entitate asociată	Cotă parte teren UI	Mod de dobândire	Act juridic			Obs. privitoare la proprietar
Nume / Denumire	Iniţiala tatălui	Prenume								Tip act	Nr. act / data	Emitent	
LUNGU	M	IOAN	1		Loc. Mogosesti-Siret, UAT. Mogoşeşti-Siret, Jud. Iași	1/1	160566		Reconstituire	act administrativ	94502 / 10.05.1994	CJPSDDPAT IA ȘI	LIPSA CNP
BLAGA		CATINCA	1		Loc. Mogosesti-Siret, UAT. Mogoşeşti-Siret, Jud. Iași								LIPSĂ CNP
CÎMPEANU		AGURITA	1		Loc. Mogosesti-Siret, UAT. Mogoşeşti-Siret, Jud. Iași								LIPSĂ CNP
LUCA		PAULINA	1		Loc. Mogosesti-Siret, UAT. Mogoşeşti-Siret, Jud. Iași								LIPSĂ CNP
MOLDOVEANU		ELENA	1		Loc. Mogosesti-Siret, UAT. Mogoşeşti-Siret, Jud. Iași								LIPSĂ CNP

3. SARCINI / DEZMEMBRĂMINTE

Titular			Data naşterii / CUI	Domiciliu / Sediu	Tipul sarcinii sau al dezmembrămintelor dreptului de proprietate	Cota parte	Identificator entitate asociată	Act juridic			Valoare ipotecă	Tip monedă
Nume / Denumire	Iniţiala tatălui	Prenume						Tip act	Nr. act / data	Emitent		
-	-	-	-	-	-	-	-	-	-	-	-	-

4. NOTĂRI, PROCESE, INTERDICŢII

Tipul notării	Tip act	Nr. act/ data	Emitent	Identificator entitate asociată
-	-	-		-

5. OBSERVAŢII

Imobil împrejmuit/ neîmprejmuit	Imobil contestat/ necontestat	Alte observaţii
Neîmprejmuit		

Persoană Fizică Autorizată de ANCPI să execute lucrări de cadastru, geodezie și cartografie
CERTIFICAT DE AUTORIZARE
Seria RO-B-J
Nr. 17677/20.02.2020
S.C. TOTAL BUSINESS LAND S.R.L.
Clasa I

REGISTRUL CADASTRAL AL IMOBILELOR

ANEXA Nr. 2

UAT Mogoşeşti-Siret
Zonă cooperativizată (Co)

Sector cadastral nr. 16

1. DESCRIEREA IMOBILULUI

DATE TEREN											DATE CONSTRUCŢII					
Identificator teren	Adresă imobil	Număr cadastral	Nr. CF	Suprafaţa măsurată	Intravilan / extra.(I/E)	Nr. top.	Nr. tarla	Nr. parcelă	Categorie folosinţă	Suprafaţă parcelă	Identificator construcţie	Cod grupă destinaţie	Suprafaţa construită	Nr. niveluri	Nr. CF	Constr. cu acte (DA/NU)
160567	Extravilan, UAT. Mogoşeşti-Siret, Jud. Iași; (Tarla: 28, Parcela: 274/100)			1800	E		28	274/100	F	1800						

2. PROPRIETATEA / POSESIA

Titularul dreptului / posesiei			Proprietar=1 / Posesor=0	Data naşterii / CUI	Domiciliu / Sediu	Cota parte	Identificator entitate asociată	Cotă parte teren UI	Mod de dobândire	Act juridic			Obs. privitoare la proprietar
Nume / Denumire	Iniţiala tatălui	Prenume								Tip act	Nr. act / data	Emitent	
CÎMPEANU	N	NECULAI	1		Loc. Mogosesti-Siret, UAT. Mogoşeşti-Siret, Jud. Iași	1/1	160567		Reconstituire	act administrativ	94446 / 12.05.1994	CJPSDDPAT IA ȘI	LIPSĂ CNP

3. SARCINI / DEZMEMBRĂMINTE

Titular			Data naşterii / CUI	Domiciliu / Sediu	Tipul sarcinii sau al dezmembrămintelor dreptului de proprietate	Cota parte	Identificator entitate asociată	Act juridic			Valoare ipotecă	Tip monedă
Nume / Denumire	Iniţiala tatălui	Prenume						Tip act	Nr. act / data	Emitent		
-	-	-	-	-	-	-	-	-	-	-	-	-

4. NOTĂRI, PROCESE, INTERDICŢII

Tipul notării	Tip act	Nr. act/ data	Emitent	Identificator entitate asociată
-	-	-	-	-

5. OBSERVAŢII

Imobil împrejmuit/ neîmprejmuit	Imobil contestat/ necontestat	Alte observaţii
Neîmprejmuit		

Persoană Fizică Autorizată de ANCPI să execute lucrări de cadastru, geodezie și cartografie
CERTIFICAT DE AUTORIZARE
Seria RO-B-J
Nr. 1767/20.02.2020
S.C. TOTAL BUSINESS LAND S.R.L.
Clasa I

REGISTRUL CADASTRAL AL IMOBILELOR

ANEXA Nr. 2

UAT Mogoşeşti-Siret
Zonă cooperativizată (Co)

Sector cadastral nr. 16

1. DESCRIEREA IMOBILULUI

DATE TEREN											DATE CONSTRUCŢII					
Identificator teren	Adresă imobil	Număr cadastral	Nr. CF	Suprafaţa măsurată	Intravilan / extra.(I/E)	Nr. top.	Nr. tarla	Nr. parcelă	Categorie folosinţă	Suprafaţă parcelă	Identificator construcţie	Cod grupă destinaţie	Suprafaţa construită	Nr. niveluri	Nr. CF	Constr. cu acte (DA/NU)
160568	Extravilan, UAT. Mogoşeşti-Siret, Jud. Iași; (Tarla: 28, Parcela: 274/102)			1600	E		28	274/102	F	1600						

2. PROPRIETATEA / POSESIA

Titularul dreptului / posesiei			Proprietar=1 / Posesor=0	Data naşterii / CUI	Domiciliu / Sediu	Cota parte	Identificator entitate asociată	Cotă parte teren UI	Mod de dobândire	Act juridic			Obs. privitoare la proprietar
Nume / Denumire	Iniţiala tatălui	Prenume								Tip act	Nr. act / data	Emitent	
GALE Ș	GH	GHERASIM	1		Loc. Mogosesti-Siret, UAT. Mogoşeşti-Siret, Jud. Iași	1/1	160568		Reconstituire	act administrativ	94309 / 02.03.1994	CJPSDDPAT IA ȘI	LIPSĂ CNP

3. SARCINI / DEZMEMBRĂMINTE

Titular			Data naşterii / CUI	Domiciliu / Sediu	Tipul sarcinii sau al dezmembrămintelor dreptului de proprietate	Cota parte	Identificator entitate asociată	Act juridic			Valoare ipotecă	Tip monedă
Nume / Denumire	Iniţiala tatălui	Prenume						Tip act	Nr. act / data	Emitent		
-	-	-	-	-	-	-	-	-	-	-	-	-

4. NOTĂRI, PROCESE, INTERDICŢII

Tipul notării	Tip act	Nr. act/ data	Emitent	Identificator entitate asociată
-	-	-	-	-

5. OBSERVAŢII

Imobil împrejmuit/ neîmprejmuit	Imobil contestat/ necontestat	Alte observaţii
Neîmprejmuit		

Persoană Fizică Autorizată de ANCPI să execute lucrări de cadastru, geodezie și cartografie
CERTIFICAT DE AUTORIZARE
Seria RO-B-J
Nr. 1767/20.02.2020
S.C. TOTAL BUSINESS LAND S.R.L.
Clasa I

REGISTRUL CADASTRAL AL IMOBILELOR

ANEXA Nr. 2

UAT Mogoşeşti-Siret
Zonă cooperativizată (Co)

Sector cadastral nr. 16

1. DESCRIEREA IMOBILULUI

DATE TEREN										DATE CONSTRUCŢII					
Identificator teren	Adresă imobil	Număr cadastral	Nr. CF	Suprafaţa măsurată	Intravilan / extra.(I/E)	Nr. top.	Nr. tarla	Nr. parcelă	Categorie folosinţă	Suprafaţă parcelă	Identificator construcţie	Cod grupă destinaţie	Suprafaţa construită	Nr. niveluri	Nr. CF	Constr. cu acte (DA/NU)
160569	Extravilan, UAT. Mogoşeşti-Siret, Jud. Iași; (Tarla: 28, Parcela: 274/107)			900	E		28	274/107	F	900						

2. PROPRIETATEA / POSESIA

Titularul dreptului / posesiei			Proprietar=1 / Posesor=0	Data naşterii / CUI	Domiciliu / Sediu	Cota parte	Identificator entitate asociată	Cotă parte teren UI	Mod de dobândire	Act juridic			Obs. privitoare la proprietar
Nume / Denumire	Iniţiala tatălui	Prenume								Tip act	Nr. act / data	Emitent	
CHIRICHES	F	DUMITRU	1		Loc. Mogosesti-Siret, UAT. Mogoşeşti-Siret, Jud. Iași	1/1	160569		Reconstituire	act administrativ	94515 / 10.05.1994	CJPSDDPAT IA ȘI	LIPSĂ CNP

3. SARCINI / DEZMEMBRĂMINTE

Titular			Data naşterii / CUI	Domiciliu / Sediu	Tipul sarcinii sau al dezmembrămintelor dreptului de proprietate	Cota parte	Identificator entitate asociată	Act juridic			Valoare ipotecă	Tip monedă
Nume / Denumire	Iniţiala tatălui	Prenume						Tip act	Nr. act / data	Emitent		
-	-	-	-	-	-	-	-	-	-	-	-	-

4. NOTĂRI, PROCESE, INTERDICŢII

Tipul notării	Tip act	Nr. act/ data	Emitent	Identificator entitate asociată
-	-	-	-	-

5. OBSERVAŢII

Imobil împrejmuit/ neîmprejmuit	Imobil contestat/ necontestat	Alte observaţii
Neîmprejmuit		

Persoană Fizică Autorizată de ANCPI să execute lucrări de cadastru, geodezie și cartografie
CERTIFICAT DE AUTORIZARE
Seria RO-B-J
Nr. 1767/20.02.2020
S.C. TOTAL BUSINESS LAND S.R.L.
Clasa I

REGISTRUL CADASTRAL AL IMOBILELOR

ANEXA Nr. 2

UAT Mogoşeşti-Siret
Zonă cooperativizată (Co)

Sector cadastral nr. 16

1. DESCRIEREA IMOBILULUI

DATE TEREN											DATE CONSTRUCŢII					
Identificator teren	Adresă imobil	Număr cadastral	Nr. CF	Suprafaţa măsurată	Intravilan / extra.(I/E)	Nr. top.	Nr. tarla	Nr. parcelă	Categorie folosinţă	Suprafaţă parcelă	Identificator construcţie	Cod grupă destinaţie	Suprafaţa construită	Nr. niveluri	Nr. CF	Constr. cu acte (DA/NU)
160570	Extravilan, UAT. Mogoşeşti-Siret, Jud. Iași; (Tarla: 28, Parcela: 274/109/1)			2800	E		28	274/109/1	F	2800						

2. PROPRIETATEA / POSESIA

Titularul dreptului / posesiei			Proprietar=1 / Posesor=0	Data naşterii / CUI	Domiciliu / Sediu	Cota parte	Identificator entitate asociată	Cotă parte teren UI	Mod de dobândire	Act juridic			Obs. privitoare la proprietar
Nume / Denumire	Iniţiala tatălui	Prenume								Tip act	Nr. act / data	Emitent	
ROBU	P	MIHAI	1		Loc. Mogosesti-Siret, UAT. Mogoşeşti-Siret, Jud. Iași	1/1	160570		Reconstituire	act administrativ	94643 / 21.06.1994	CJPSDDPAT IA ȘI	LIPSĂ CNP

3. SARCINI / DEZMEMBRĂMINTE

Titular			Data naşterii / CUI	Domiciliu / Sediu	Tipul sarcinii sau al dezmembrămintelor dreptului de proprietate	Cota parte	Identificator entitate asociată	Act juridic			Valoare ipotecă	Tip monedă
Nume / Denumire	Iniţiala tatălui	Prenume						Tip act	Nr. act / data	Emitent		
-	-	-	-	-	-	-	-	-	-	-	-	-

4. NOTĂRI, PROCESE, INTERDICŢII

Tipul notării	Tip act	Nr. act/ data	Emitent	Identificator entitate asociată
-	-	-	-	-

5. OBSERVAŢII

Imobil împrejmuit/ neîmprejmuit	Imobil contestat/ necontestat	Alte observaţii
Neîmprejmuit		

Persoană Fizică Autorizată de ANCPI să execute lucrări de cadastru, geodezie și cartografie
CERTIFICAT DE AUTORIZARE
Seria RO-B-J
Nr. 1767/20.02.2020
S.C. TOTAL BUSINESS LAND S.R.L.
Clasa I

REGISTRUL CADASTRAL AL IMOBILELOR

ANEXA Nr. 2

UAT Mogoşeşti-Siret
Zonă cooperativizată (Co)

Sector cadastral nr. 16

1. DESCRIEREA IMOBILULUI

DATE TEREN											DATE CONSTRUCŢII					
Identificator teren	Adresă imobil	Număr cadastral	Nr. CF	Suprafaţa măsurată	Intravilan / extra.(I/E)	Nr. top.	Nr. tarla	Nr. parcelă	Categorie folosinţă	Suprafaţă parcelă	Identificator construcţie	Cod grupă destinaţie	Suprafaţa construită	Nr. niveluri	Nr. CF	Constr. cu acte (DA/NU)
160571	Extravilan, UAT. Mogoşeşti-Siret, Jud. Iași; (Tarla: 28, Parcela: 274/110/1)			2800	E		28	274/110/1	F	2800						

2. PROPRIETATEA / POSESIA

Titularul dreptului / posesiei			Proprietar=1 / Posesor=0	Data naşterii / CUI	Domiciliu / Sediu	Cota parte	Identificator entitate asociată	Cotă parte teren UI	Mod de dobândire	Act juridic			Obs. privitoare la proprietar
Nume / Denumire	Iniţiala tatălui	Prenume								Tip act	Nr. act / data	Emitent	
BIRTOM		MARIA	1		Loc. Mogosesti-Siret, UAT. Mogoşeşti-Siret, Jud. Iași	1/1	160571		Reconstituire	act administrativ	94264 / 23.02.1994	CJPSDDPAT IA ȘI	LIPSĂ CNP
CIOBANU		AURICA	1		Loc. Mogosesti-Siret, UAT. Mogoşeşti-Siret, Jud. Iași								LIPSĂ CNP
DOBOS		ELISABETA	1		Loc. Mogosesti-Siret, UAT. Mogoşeşti-Siret, Jud. Iași								LIPSĂ CNP
BISOC		VERONA	1		Loc. Mogosesti-Siret, UAT. Mogoşeşti-Siret, Jud. Iași								LIPSĂ CNP
ROBU		MIHAI	1		Loc. Mogosesti-Siret, UAT. Mogoşeşti-Siret, Jud. Iași								LIPSĂ CNP
CIOBANU		GHEORGHIȚĂ-DANIEL		27.09.1972	Loc. Mogosesti-Siret, UAT. Mogoşeşti-Siret, Jud. Iași		160571			act notarial	162 / 21.09.2009	NP ZAHARIA CAMELIA-MANUELA	

3. SARCINI / DEZMEMBRĂMINTE

Titular			Data naşterii / CUI	Domiciliu / Sediu	Tipul sarcinii sau al dezmembrămintelor dreptului de proprietate	Cota parte	Identificator entitate asociată	Act juridic			Valoare ipotecă	Tip monedă
Nume / Denumire	Iniţiala tatălui	Prenume						Tip act	Nr. act / data	Emitent		
-	-	-	-	-	-	-	-	-	-	-		-

4. NOTĂRI, PROCESE, INTERDICŢII

Tipul notării	Tip act	Nr. act/ data	Emitent	Identificator entitate asociată
SE NOTEAZA EXISTENTA CERTIFICATULUI DE MOSTENITOR NR 162/26.09.2023 EMIS DE ZAHARIA CAMELIA MANUELA.	act notarial	162 / 21.09.2009	NP ZAHARIA CAMELIA-MANUELA	160571

5. OBSERVAŢII

Imobil împrejmuit/ neîmprejmuit	Imobil contestat/ necontestat	Alte observaţii
Neîmprejmuit		

Persoană Fizică Autorizată de ANCPI să execute lucrări de cadastru, geodezie și cartografie
CERTIFICAT DE AUTORIZARE
Seria RO-B-J
Nr. 1767/20.02.2020
S.C. TOTAL BUSINESS LAND S.R.L.
Clasa I

REGISTRUL CADASTRAL AL IMOBILELOR

ANEXA Nr. 2

UAT Mogoşeşti-Siret
Zonă cooperativizată (Co)

Sector cadastral nr. 16

1. DESCRIEREA IMOBILULUI

DATE TEREN											DATE CONSTRUCŢII					
Identificator teren	Adresă imobil	Număr cadastral	Nr. CF	Suprafaţa măsurată	Intravilan / extra.(I/E)	Nr. top.	Nr. tarla	Nr. parcelă	Categorie folosinţă	Suprafaţă parcelă	Identificator construcţie	Cod grupă destinaţie	Suprafaţa construită	Nr. niveluri	Nr. CF	Constr. cu acte (DA/NU)
160572	Extravilan, UAT. Mogoşeşti-Siret, Jud. Iași; (Tarla: 28, Parcela: 274/112)			2900	E		28	274/112	F	2900						

2. PROPRIETATEA / POSESIA

Titularul dreptului / posesiei			Proprietar=1 / Posesor=0	Data naşterii / CUI	Domiciliu / Sediu	Cota parte	Identificator entitate asociată	Cotă parte teren UI	Mod de dobândire	Act juridic			Obs. privitoare la proprietar
Nume / Denumire	Iniţiala tatălui	Prenume								Tip act	Nr. act / data	Emitent	
CÎMPANU		AGURIȚA	1		Loc. Mogosesti-Siret, UAT. Mogoşeşti-Siret, Jud. Iași	1/1	160572		Reconstituire	act administrativ	95814 / 18.05.2004	CJPSDDPAT IA ȘI	LIPSĂ CNP

3. SARCINI / DEZMEMBRĂMINTE

Titular			Data naşterii / CUI	Domiciliu / Sediu	Tipul sarcinii sau al dezmembrămintelor dreptului de proprietate	Cota parte	Identificator entitate asociată	Act juridic			Valoare ipotecă	Tip monedă
Nume / Denumire	Iniţiala tatălui	Prenume						Tip act	Nr. act / data	Emitent		
-	-	-	-	-	-	-	-	-	-	-	-	-

4. NOTĂRI, PROCESE, INTERDICŢII

Tipul notării	Tip act	Nr. act/ data	Emitent	Identificator entitate asociată
-	-	-	-	-

5. OBSERVAŢII

Imobil împrejmuit/ neîmprejmuit	Imobil contestat/ necontestat	Alte observaţii
Neîmprejmuit		

Persoană Fizică Autorizată de ANCPI să execute lucrări de cadastru, geodezie și cartografie
CERTIFICAT DE AUTORIZARE
Seria RO-B-J
Nr. 1767/20.02.2020
S.C. TOTAL BUSINESS LAND S.R.L.
Clasa I

REGISTRUL CADASTRAL AL IMOBILELOR

ANEXA Nr. 2

UAT Mogoşeşti-Siret
Zonă cooperativizată (Co)

Sector cadastral nr. 16

1. DESCRIEREA IMOBILULUI

DATE TEREN											DATE CONSTRUCŢII					
Identificator teren	Adresă imobil	Număr cadastral	Nr. CF	Suprafaţa măsurată	Intravilan / extra.(I/E)	Nr. top.	Nr. tarla	Nr. parcelă	Categorie folosinţă	Suprafaţă parcelă	Identificator construcţie	Cod grupă destinaţie	Suprafaţa construită	Nr. niveluri	Nr. CF	Constr. cu acte (DA/NU)
160573	Extravilan, UAT. Mogoşeşti-Siret, Jud. Iași; (Tarla: 28, Parcela: 247/113)			4800	E		28	247/113	F	4800						

2. PROPRIETATEA / POSESIA

Titularul dreptului / posesiei			Proprietar=1 / Posesor=0	Data naşterii / CUI	Domiciliu / Sediu	Cota parte	Identificator entitate asociată	Cotă parte teren UI	Mod de dobândire	Act juridic			Obs. privitoare la proprietar
Nume / Denumire	Iniţiala tatălui	Prenume								Tip act	Nr. act / data	Emitent	
GROSU	I	PETRU	1		Loc. Mogosesti-Siret, UAT. Mogoşeşti-Siret, Jud. Iași	1/1	160573		Reconstituire	act administrativ	95532 / 07.06.2002	CJPSDDPAT IA ȘI	LIPSĂ CNP

3. SARCINI / DEZMEMBRĂMINTE

Titular			Data naşterii / CUI	Domiciliu / Sediu	Tipul sarcinii sau al dezmembrămintelor dreptului de proprietate	Cota parte	Identificator entitate asociată	Act juridic			Valoare ipotecă	Tip monedă
Nume / Denumire	Iniţiala tatălui	Prenume						Tip act	Nr. act / data	Emitent		
-	-	-	-	-	-	-	-	-	-	-	-	-

4. NOTĂRI, PROCESE, INTERDICŢII

Tipul notării	Tip act	Nr. act/ data	Emitent	Identificator entitate asociată
-	-	-	-	-

5. OBSERVAŢII

Imobil împrejmuit/ neîmprejmuit	Imobil contestat/ necontestat	Alte observaţii
Neîmprejmuit		

Persoană Fizică Autorizată de ANCPI să execute lucrări de cadastru, geodezie și cartografie
CERTIFICAT DE AUTORIZARE
Seria RO-B-J
Nr. 1767/20.02.2020
S.C. TOTAL BUSINESS LAND S.R.L.
Clasa I

REGISTRUL CADASTRAL AL IMOBILELOR

ANEXA Nr. 2

UAT Mogoşeşti-Siret
Zonă cooperativizată (Co)

Sector cadastral nr. 16

1. DESCRIEREA IMOBILULUI

DATE TEREN											DATE CONSTRUCŢII					
Identificator teren	Adresă imobil	Număr cadastral	Nr. CF	Suprafaţa măsurată	Intravilan / extra.(I/E)	Nr. top.	Nr. tarla	Nr. parcelă	Categorie folosinţă	Suprafaţă parcelă	Identificator construcţie	Cod grupă destinaţie	Suprafaţa construită	Nr. niveluri	Nr. CF	Constr. cu acte (DA/NU)
160574	Extravilan, UAT. Mogoşeşti-Siret, Jud. Iași; (Tarla: 28, Parcela: 274/115)			1500	E		28	274/115	F	1500						

2. PROPRIETATEA / POSESIA

Titularul dreptului / posesiei			Proprietar=1 / Posesor=0	Data naşterii / CUI	Domiciliu / Sediu	Cota parte	Identificator entitate asociată	Cotă parte teren UI	Mod de dobândire	Act juridic			Obs. privitoare la proprietar
Nume / Denumire	Iniţiala tatălui	Prenume								Tip act	Nr. act / data	Emitent	
BARTIC	GH	MIHAI	1		Loc. Mogosesti-Siret, UAT. Mogoşeşti-Siret, Jud. Iași	1/1	160574		Reconstituire	act administrativ	94269 / 24.02.1994	CJPSDDPAT IA ȘI	LIPSĂ CNP

3. SARCINI / DEZMEMBRĂMINTE

Titular			Data naşterii / CUI	Domiciliu / Sediu	Tipul sarcinii sau al dezmembrămintelor dreptului de proprietate	Cota parte	Identificator entitate asociată	Act juridic			Valoare ipotecă	Tip monedă
Nume / Denumire	Iniţiala tatălui	Prenume						Tip act	Nr. act / data	Emitent		
-	-	-	-	-	-	-	-	-	-	-	-	-

4. NOTĂRI, PROCESE, INTERDICŢII

Tipul notării	Tip act	Nr. act/ data	Emitent	Identificator entitate asociată
-	-	-	-	-

5. OBSERVAŢII

Imobil împrejmuit/ neîmprejmuit	Imobil contestat/ necontestat	Alte observaţii
Neîmprejmuit		

Persoană Fizică Autorizată de ANCPI să execute lucrări de cadastru, geodezie și cartografie
CERTIFICAT DE AUTORIZARE
Seria RO-B-J
Nr. 1767/20.02.2020
S.C. TOTAL BUSINESS LAND S.R.L.
Clasa I

REGISTRUL CADASTRAL AL IMOBILELOR

ANEXA Nr. 2

UAT Mogoşeşti-Siret
Zonă cooperativizată (Co)

Sector cadastral nr. 16

1. DESCRIEREA IMOBILULUI

DATE TEREN											DATE CONSTRUCŢII					
Identificator teren	Adresă imobil	Număr cadastral	Nr. CF	Suprafaţa măsurată	Intravilan / extra.(I/E)	Nr. top.	Nr. tarla	Nr. parcelă	Categorie folosinţă	Suprafaţă parcelă	Identificator construcţie	Cod grupă destinaţie	Suprafaţa construită	Nr. niveluri	Nr. CF	Constr. cu acte (DA/NU)
160575	Extravilan, UAT. Mogoşeşti-Siret, Jud. Iași; (Tarla: 28, Parcela: 274/116)			700	E		28	274/116	F	700						

2. PROPRIETATEA / POSESIA

Titularul dreptului / posesiei			Proprietar=1 / Posesor=0	Data naşterii / CUI	Domiciliu / Sediu	Cota parte	Identificator entitate asociată	Cotă parte teren UI	Mod de dobândire	Act juridic			Obs. privitoare la proprietar
Nume / Denumire	Iniţiala tatălui	Prenume								Tip act	Nr. act / data	Emitent	
BIRTOM	V	ELENA	1		Loc. Mogosesti-Siret, UAT. Mogoşeşti-Siret, Jud. Iași	1/1	160575		Reconstituire	act administrativ	94510 / 10.05.1994	CJPSDDPAT IA ȘI	LIPSA CNP
BIRTUM		GHEORGHE			Loc. Mogosesti-Siret, UAT. Mogoşeşti-Siret, Jud. Iași								LIPSĂ CNP
BIRTUOM		IOAN			Loc. Mogosesti-Siret, UAT. Mogoşeşti-Siret, Jud. Iași								LIPSĂ CNP
BIRTUM		PETRU			Loc. Mogosesti-Siret, UAT. Mogoşeşti-Siret, Jud. Iași		160575			act notarial	38 / 09.03.2001	NP ZAHARIA CAMELIA-MANUELA	LIPSĂ CNP
BIRTUM		STEFAN			Loc. Târgu Neamt, Str. LILIACULUI, Bl.A12, Sc.A, Ap.18, UAT. Târgu Neamţ, Jud. Neamț								LIPSĂ CNP

3. SARCINI / DEZMEMBRĂMINTE

Titular			Data naşterii / CUI	Domiciliu / Sediu	Tipul sarcinii sau al dezmembrămintelor dreptului de proprietate	Cota parte	Identificator entitate asociată	Act juridic			Valoare ipotecă	Tip monedă
Nume / Denumire	Iniţiala tatălui	Prenume						Tip act	Nr. act / data	Emitent		
-	-	-	-	-	-	-	-	-	-	-	-	-

4. NOTĂRI, PROCESE, INTERDICŢII

Tipul notării	Tip act	Nr. act/ data	Emitent	Identificator entitate asociată
SE NOTEAZA EXISTENTA CERTIFICATULUI DE MOSTENITOR NR 38/09.03.2001 EMIS DE NP ZAHARIA CAMELIA-MANUELA.	act notarial	38 / 09.03.2001	NP ZAHARIA CAMELIA-MANUELA	160575

5. OBSERVAŢII

Imobil împrejmuit/ neîmprejmuit	Imobil contestat/ necontestat	Alte observaţii
Neîmprejmuit		

Persoană Fizică Autorizată de ANCPI să execute lucrări de cadastru, geodezie și cartografie
CERTIFICAT DE AUTORIZARE
Seria RO-B-J
Nr. 17677/2020
S.C. TOTAL BUSINESS LAND S.R.L.
Clasa I

REGISTRUL CADASTRAL AL IMOBILELOR

ANEXA Nr. 2

UAT Mogoşeşti-Siret
Zonă cooperativizată (Co)

Sector cadastral nr. 16

1. DESCRIEREA IMOBILULUI

DATE TEREN											DATE CONSTRUCŢII					
Identificator teren	Adresă imobil	Număr cadastral	Nr. CF	Suprafaţa măsurată	Intravilan / extra.(I/E)	Nr. top.	Nr. tarla	Nr. parcelă	Categorie folosinţă	Suprafaţă parcelă	Identificator construcţie	Cod grupă destinaţie	Suprafaţa construită	Nr. niveluri	Nr. CF	Constr. cu acte (DA/NU)
160576	Extravilan, UAT. Mogoşeşti-Siret, Jud. Iași; (Tarla: 28, Parcela: 274/118)			2900	E		28	274/118	F	2900						

2. PROPRIETATEA / POSESIA

Titularul dreptului / posesiei			Proprietar=1 / Posesor=0	Data naşterii / CUI	Domiciliu / Sediu	Cota parte	Identificator entitate asociată	Cotă parte teren UI	Mod de dobândire	Act juridic			Obs. privitoare la proprietar
Nume / Denumire	Iniţiala tatălui	Prenume								Tip act	Nr. act / data	Emitent	
GRIGORE		ANA	1		Loc. Mogosesti-Siret, UAT. Mogoşeşti-Siret, Jud. Iași	1/1	160576		Reconstituire	act administrativ	95836 / 29.09.2005	CJPSDDPAT IA ȘI	LIPSĂ CNP

3. SARCINI / DEZMEMBRĂMINTE

Titular			Data naşterii / CUI	Domiciliu / Sediu	Tipul sarcinii sau al dezmembrămintelor dreptului de proprietate	Cota parte	Identificator entitate asociată	Act juridic			Valoare ipotecă	Tip monedă
Nume / Denumire	Iniţiala tatălui	Prenume						Tip act	Nr. act / data	Emitent		
-	-	-	-	-	-	-	-	-	-	-	-	-

4. NOTĂRI, PROCESE, INTERDICŢII

Tipul notării	Tip act	Nr. act/ data	Emitent	Identificator entitate asociată
-	-	-	-	-

5. OBSERVAŢII

Imobil împrejmuit/ neîmprejmuit	Imobil contestat/ necontestat	Alte observaţii
Neîmprejmuit		

Persoană Fizică Autorizată de ANCPI să execute lucrări de cadastru, geodezie și cartografie
CERTIFICAT DE AUTORIZARE
Seria RO-B-J
Nr. 1767/20.02.2020
S.C. TOTAL BUSINESS LAND S.R.L.
Clasa I

REGISTRUL CADASTRAL AL IMOBILELOR

ANEXA Nr. 2

UAT Mogoşeşti-Siret
Zonă cooperativizată (Co)

Sector cadastral nr. 16

1. DESCRIEREA IMOBILULUI

DATE TEREN										DATE CONSTRUCŢII					
Identificator teren	Adresă imobil	Număr cadastral	Nr. CF	Suprafaţa măsurată	Intravilan / extra.(I/E)	Nr. top.	Nr. tarla	Nr. parcelă	Categorie folosinţă	Suprafaţă parcelă	Identificator construcţie	Cod grupă destinaţie	Suprafaţa construită	Nr. niveluri	Nr. CF	Constr. cu acte (DA/NU)
160577	Extravilan, UAT. Mogoşeşti-Siret, Jud. Iași; (Tarla: 28, Parcela: 274/119)			2000	E		28	274/119	F	2000						

2. PROPRIETATEA / POSESIA

Titularul dreptului / posesiei			Proprietar=1 / Posesor=0	Data naşterii / CUI	Domiciliu / Sediu	Cota parte	Identificator entitate asociată	Cotă parte teren UI	Mod de dobândire	Act juridic			Obs. privitoare la proprietar
Nume / Denumire	Iniţiala tatălui	Prenume								Tip act	Nr. act / data	Emitent	
BARTIC	V	ELENA	1		Loc. Mogosesti-Siret, UAT. Mogoşeşti-Siret, Jud. Iași	1/1	160577		Reconstituire	act administrativ	94468 / 17.05.1994	CJPSDDPAT IA ȘI	LIPSĂ CNP

3. SARCINI / DEZMEMBRĂMINTE

Titular			Data naşterii / CUI	Domiciliu / Sediu	Tipul sarcinii sau al dezmembrămintelor dreptului de proprietate	Cota parte	Identificator entitate asociată	Act juridic			Valoare ipotecă	Tip monedă
Nume / Denumire	Iniţiala tatălui	Prenume						Tip act	Nr. act / data	Emitent		
-	-	-	-	-	-	-	-	-	-	-	-	-

4. NOTĂRI, PROCESE, INTERDICŢII

Tipul notării	Tip act	Nr. act/ data	Emitent	Identificator entitate asociată
-	-	-	-	-

5. OBSERVAŢII

Imobil împrejmuit/ neîmprejmuit	Imobil contestat/ necontestat	Alte observaţii
Neîmprejmuit		

Persoană Fizică Autorizată de ANCPI să execute lucrări de cadastru, geodezie și cartografie
CERTIFICAT DE AUTORIZARE
Seria RO-B-J
Nr. 1767/20.02.2020
S.C. TOTAL BUSINESS LAND S.R.L.
Clasa I

REGISTRUL CADASTRAL AL IMOBILELOR

ANEXA Nr. 2

UAT Mogoşeşti-Siret
Zonă cooperativizată (Co)

Sector cadastral nr. 16

1. DESCRIEREA IMOBILULUI

DATE TEREN											DATE CONSTRUCŢII					
Identificator teren	Adresă imobil	Număr cadastral	Nr. CF	Suprafaţa măsurată	Intravilan / extra.(I/E)	Nr. top.	Nr. tarla	Nr. parcelă	Categorie folosinţă	Suprafaţă parcelă	Identificator construcţie	Cod grupă destinaţie	Suprafaţa construită	Nr. niveluri	Nr. CF	Constr. cu acte (DA/NU)
160578	Extravilan, UAT. Mogoşeşti-Siret, Jud. Iași; (Tarla: 28, Parcela: 274/124)			1100	E		28	274/124	F	1100						

2. PROPRIETATEA / POSESIA

Titularul dreptului / posesiei			Proprietar=1 / Posesor=0	Data naşterii / CUI	Domiciliu / Sediu	Cota parte	Identificator entitate asociată	Cotă parte teren UI	Mod de dobândire	Act juridic			Obs. privitoare la proprietar
Nume / Denumire	Iniţiala tatălui	Prenume								Tip act	Nr. act / data	Emitent	
MÎNDRU	SF	ANA	1		Loc. Mogosesti-Siret, UAT. Mogoşeşti-Siret, Jud. Iași	1/1	160578		Reconstituire	act administrativ	94618 / 20.06.1994	CJPSDDPAT IA ȘI	LIPSĂ CNP

3. SARCINI / DEZMEMBRĂMINTE

Titular			Data naşterii / CUI	Domiciliu / Sediu	Tipul sarcinii sau al dezmembrămintelor dreptului de proprietate	Cota parte	Identificator entitate asociată	Act juridic			Valoare ipotecă	Tip monedă
Nume / Denumire	Iniţiala tatălui	Prenume						Tip act	Nr. act / data	Emitent		
-	-	-	-	-	-	-	-	-	-	-	-	-

4. NOTĂRI, PROCESE, INTERDICŢII

Tipul notării	Tip act	Nr. act/ data	Emitent	Identificator entitate asociată
-	-	-	-	-

5. OBSERVAŢII

Imobil împrejmuit/ neîmprejmuit	Imobil contestat/ necontestat	Alte observaţii
Neîmprejmuit		

Persoană Fizică Autorizată de ANCPI să execute lucrări de cadastru, geodezie și cartografie
CERTIFICAT DE AUTORIZARE
Seria RO-B-J
Nr. 1767/20.02.2020
S.C. TOTAL BUSINESS LAND S.R.L.
Clasa I

REGISTRUL CADASTRAL AL IMOBILELOR

ANEXA Nr. 2

UAT Mogoşeşti-Siret
Zonă cooperativizată (Co)

Sector cadastral nr. 16

1. DESCRIEREA IMOBILULUI

DATE TEREN											DATE CONSTRUCŢII					
Identificator teren	Adresă imobil	Număr cadastral	Nr. CF	Suprafaţa măsurată	Intravilan / extra.(I/E)	Nr. top.	Nr. tarla	Nr. parcelă	Categorie folosinţă	Suprafaţă parcelă	Identificator construcţie	Cod grupă destinaţie	Suprafaţa construită	Nr. niveluri	Nr. CF	Constr. cu acte (DA/NU)
160579	Extravilan, UAT. Mogoşeşti-Siret, Jud. Iași; (Tarla: 28, Parcela: 274/125)			3600	E		28	274/125	F	3600						

2. PROPRIETATEA / POSESIA

Titularul dreptului / posesiei			Proprietar=1 / Posesor=0	Data naşterii / CUI	Domiciliu / Sediu	Cota parte	Identificator entitate asociată	Cotă parte teren UI	Mod de dobândire	Act juridic			Obs. privitoare la proprietar
Nume / Denumire	Iniţiala tatălui	Prenume								Tip act	Nr. act / data	Emitent	
NECULAI		MARIA	1		Loc. Mogosesti-Siret, UAT. Mogoşeşti-Siret, Jud. Iași	1/1	160579		Reconstituire	act administrativ	94694 / 07.09.1994	CJPSDDPAT IA ȘI	LIPSĂ CNP
ONI ȘORU		ELENA	1		Loc. Mogosesti-Siret, UAT. Mogoşeşti-Siret, Jud. Iași								LIPSĂ CNP
DIACONU		AURICA	1		Loc. Mogosesti-Siret, UAT. Mogoşeşti-Siret, Jud. Iași								LIPSĂ CNP
MARIN		ELISABETA	1		Loc. Mogosesti-Siret, UAT. Mogoşeşti-Siret, Jud. Iași								LIPSĂ CNP
COZMA		GHEORGHE	1		Loc. Mogosesti-Siret, UAT. Mogoşeşti-Siret, Jud. Iași								LIPSĂ CNP
COZMA		ION	1		Loc. Mogosesti-Siret, UAT. Mogoşeşti-Siret, Jud. Iași								LIPSĂ CNP
MIHA		EMILIA	1		Loc. Mogosesti-Siret, UAT. Mogoşeşti-Siret, Jud. Iași								LIPSĂ CNP

3. SARCINI / DEZMEMBRĂMINTE

Titular			Data naşterii / CUI	Domiciliu / Sediu	Tipul sarcinii sau al dezmembrămintelor dreptului de proprietate	Cota parte	Identificator entitate asociată	Act juridic			Valoare ipotecă	Tip monedă
Nume / Denumire	Iniţiala tatălui	Prenume						Tip act	Nr. act / data	Emitent		
-	-	-	-	-	-	-	-	-	-	-		-

4. NOTĂRI, PROCESE, INTERDICŢII

Tipul notării	Tip act	Nr. act/ data	Emitent	Identificator entitate asociată
-	-	-	-	-

Persoană Fizică Autorizată de ANCPI să execute lucrări de cadastru, geodezie și cartografie
CERTIFICAT DE AUTORIZARE
Seria RO-B-J
Nr. 1767/20.02.2020
S.C. TOTAL BUSINESS LAND S.R.L.
Clasa I

5. OBSERVAŢII		
Imobil împrejmuit/ neîmprejmuit	Imobil contestat/ necontestat	Alte observaţii
Neîmprejmuit		

REGISTRUL CADASTRAL AL IMOBILELOR

ANEXA Nr. 2

UAT Mogoşeşti-Siret
Zonă cooperativizată (Co)

Sector cadastral nr. 16

1. DESCRIEREA IMOBILULUI

DATE TEREN										DATE CONSTRUCŢII					
Identificator teren	Adresă imobil	Număr cadastral	Nr. CF	Suprafaţa măsurată	Intravilan / extra.(I/E)	Nr. top.	Nr. tarla	Nr. parcelă	Categorie folosinţă	Suprafaţă parcelă	Identificator construcţie	Cod grupă destinaţie	Suprafaţa construită	Nr. niveluri	Nr. CF	Constr. cu acte (DA/NU)
160580	Extravilan, UAT. Mogoşeşti-Siret, Jud. Iași; (Tarla: 28, Parcela: 274/128)			3900	E		28	274/128	F	3900						

2. PROPRIETATEA / POSESIA

Titularul dreptului / posesiei			Proprietar=1 / Posesor=0	Data naşterii / CUI	Domiciliu / Sediu	Cota parte	Identificator entitate asociată	Cotă parte teren UI	Mod de dobândire	Act juridic			Obs. privitoare la proprietar
Nume / Denumire	Iniţiala tatălui	Prenume								Tip act	Nr. act / data	Emitent	
GHEORGHIESCU	M	VASILE	1		Loc. Mogosesti-Siret, UAT. Mogoşeşti-Siret, Jud. Iași	1/1	160580		Reconstituire	act administrativ	94210 / 02.02.1994	CJPSDDPAT IA ȘI	LIPSĂ CNP
SPIRIDON	GH	CONSTANTIN	1		Loc. Mogosesti-Siret, UAT. Mogoşeşti-Siret, Jud. Iași								LIPSĂ CNP
SPIRIDON	GH GH	STEFAN	1		Loc. Mogosesti-Siret, UAT. Mogoşeşti-Siret, Jud. Iași								LIPSĂ CNP
SPIRIDON	GH	IOAN	1		Loc. Mogosesti-Siret, UAT. Mogoşeşti-Siret, Jud. Iași								LIPSĂ CNP
SPIRIDON		ALEXANDRU	1		Loc. Mogosesti-Siret, UAT. Mogoşeşti-Siret, Jud. Iași								LIPSĂ CNP

3. SARCINI / DEZMEMBRĂMINTE

Titular			Data naşterii / CUI	Domiciliu / Sediu	Tipul sarcinii sau al dezmembrămintelor dreptului de proprietate	Cota parte	Identificator entitate asociată	Act juridic			Valoare ipotecă	Tip monedă
Nume / Denumire	Iniţiala tatălui	Prenume						Tip act	Nr. act / data	Emitent		
-	-	-	-	-	-	-	-	-	-	-	-	-

4. NOTĂRI, PROCESE, INTERDICŢII

Tipul notării	Tip act	Nr. act/ data	Emitent	Identificator entitate asociată
-	-	-		-

5. OBSERVAŢII

Imobil împrejmuit/ neîmprejmuit	Imobil contestat/ necontestat	Alte observaţii
Neîmprejmuit		

Persoană Fizică Autorizată de ANCPI să execute lucrări de cadastru, geodezie și cartografie
CERTIFICAT DE AUTORIZARE
Seria RO-B-J
Nr. 17677/20.02.2020
S.C. TOTAL BUSINESS LAND S.R.L.
Clasa I

REGISTRUL CADASTRAL AL IMOBILELOR

ANEXA Nr. 2

UAT Mogoşeşti-Siret
Zonă cooperativizată (Co)

Sector cadastral nr. 16

1. DESCRIEREA IMOBILULUI

DATE TEREN											DATE CONSTRUCŢII					
Identificator teren	Adresă imobil	Număr cadastral	Nr. CF	Suprafaţa măsurată	Intravilan / extra.(I/E)	Nr. top.	Nr. tarla	Nr. parcelă	Categorie folosinţă	Suprafaţă parcelă	Identificator construcţie	Cod grupă destinaţie	Suprafaţa construită	Nr. niveluri	Nr. CF	Constr. cu acte (DA/NU)
160581	Extravilan, UAT. Mogoşeşti-Siret, Jud. Iaşi; (Tarla: 28, Parcela: 275)			7332	E		28	275	HR	7332						

2. PROPRIETATEA / POSESIA

Titularul dreptului / posesiei			Proprietar=1 / Posesor=0	Data naşterii / CUI	Domiciliu / Sediu	Cota parte	Identificator entitate asociată	Cotă parte teren UI	Mod de dobândire	Act juridic			Obs. privitoare la proprietar
Nume / Denumire	Iniţiala tatălui	Prenume								Tip act	Nr. act / data	Emitent	
NEIDENTIFICAT		NEIDENTIFICAT	0		Loc. Mogosesti-Siret, UAT. Mogoşeşti-Siret, Jud. Iași	1/1	160581		Lege	act normativ	7 / 13.03.1996	PARLAMENTUL ROMÂNIEI	LIPSĂ CNP
							160581			act normativ	7 / 13.03.1996	PARLAMENTUL ROMÂNIEI	

3. SARCINI / DEZMEMBRĂMINTE

Titular			Data naşterii / CUI	Domiciliu / Sediu	Tipul sarcinii sau al dezmembrămintelor dreptului de proprietate	Cota parte	Identificator entitate asociată	Act juridic			Valoare ipotecă	Tip monedă
Nume / Denumire	Iniţiala tatălui	Prenume						Tip act	Nr. act / data	Emitent		
-	-	-	-	-	-	-	-	-	-	-	-	-

4. NOTĂRI, PROCESE, INTERDICŢII

Tipul notării	Tip act	Nr. act/ data	Emitent	Identificator entitate asociată
Se notează mențiunea de proprietar neidentificat.	act normativ	7 / 13.03.1996	PARLAMENTUL ROMÂNIEI	160581

5. OBSERVAŢII

Imobil împrejmuit/ neîmprejmuit	Imobil contestat/ necontestat	Alte observaţii
Neîmprejmuit		CCN - CANAL

Persoană Fizică Autorizată de ANCPI să execute lucrări de cadastru, geodezie și cartografie
CERTIFICAT DE AUTORIZARE
Seria RO-B-J
Nr. 1767/20.02.2020
S.C. TOTAL BUSINESS LAND S.R.L.
Clasa I

REGISTRUL CADASTRAL AL IMOBILELOR

ANEXA Nr. 2

UAT Mogoşeşti-Siret
Zonă cooperativizată (Co)

Sector cadastral nr. 16

1. DESCRIEREA IMOBILULUI

DATE TEREN											DATE CONSTRUCŢII					
Identificator teren	Adresă imobil	Număr cadastral	Nr. CF	Suprafaţa măsurată	Intravilan / extra.(I/E)	Nr. top.	Nr. tarla	Nr. parcelă	Categorie folosinţă	Suprafaţă parcelă	Identificator construcţie	Cod grupă destinaţie	Suprafaţa construită	Nr. niveluri	Nr. CF	Constr. cu acte (DA/NU)
160582	Extravilan, UAT. Mogoşeşti-Siret, Jud. Iași; (Tarla: 28, Parcela: 274/130)			3400	E		28	274/130	F	3400						

2. PROPRIETATEA / POSESIA

Titularul dreptului / posesiei			Proprietar=1 / Posesor=0	Data naşterii / CUI	Domiciliu / Sediu	Cota parte	Identificator entitate asociată	Cotă parte teren UI	Mod de dobândire	Act juridic			Obs. privitoare la proprietar
Nume / Denumire	Iniţiala tatălui	Prenume								Tip act	Nr. act / data	Emitent	
POPOVICI		ANA	1		Loc. Mogosesti-Siret, UAT. Mogoşeşti-Siret, Jud. Iași	1/1	160582		Reconstituire	act administrativ	94456 / 16.05.1994	CJPSDDPAT IA ȘI	LIPSĂ CNP
POP		ANA MARIA	1		Loc. Mogosesti-Siret, UAT. Mogoşeşti-Siret, Jud. Iași								LIPSĂ CNP

3. SARCINI / DEZMEMBRĂMINTE

Titular			Data naşterii / CUI	Domiciliu / Sediu	Tipul sarcinii sau al dezmembrămintelor dreptului de proprietate	Cota parte	Identificator entitate asociată	Act juridic			Valoare ipotecă	Tip monedă
Nume / Denumire	Iniţiala tatălui	Prenume						Tip act	Nr. act / data	Emitent		
-	-	-	-	-	-	-	-	-	-	-	-	-

4. NOTĂRI, PROCESE, INTERDICŢII

Tipul notării	Tip act	Nr. act/ data	Emitent	Identificator entitate asociată
-	-	-	-	-

5. OBSERVAŢII

Imobil împrejmuit/ neîmprejmuit	Imobil contestat/ necontestat	Alte observaţii
Neîmprejmuit		CONFORM PLANULUI CADASTRAL SUPRAPUS PESTE MĂSURĂTORI IMOBILUL SE REGĂSE ȘTE ÎN PARCELA PS276.

REGISTRUL CADASTRAL AL IMOBILELOR

ANEXA Nr. 2

UAT Mogoşeşti-Siret
Zonă cooperativizată (Co)

Sector cadastral nr. 16

1. DESCRIEREA IMOBILULUI

DATE TEREN											DATE CONSTRUCŢII					
Identificator teren	Adresă imobil	Număr cadastral	Nr. CF	Suprafaţa măsurată	Intravilan / extra.(I/E)	Nr. top.	Nr. tarla	Nr. parcelă	Categorie folosinţă	Suprafaţă parcelă	Identificator construcţie	Cod grupă destinaţie	Suprafaţa construită	Nr. niveluri	Nr. CF	Constr. cu acte (DA/NU)
160583	Extravilan, UAT. Mogoşeşti-Siret, Jud. Iași; (Tarla: 28, Parcela: 274/131)			1300	E		28	274/131	F	1300						

2. PROPRIETATEA / POSESIA

Titularul dreptului / posesiei			Proprietar=1 / Posesor=0	Data naşterii / CUI	Domiciliu / Sediu	Cota parte	Identificator entitate asociată	Cotă parte teren UI	Mod de dobândire	Act juridic			Obs. privitoare la proprietar
Nume / Denumire	Iniţiala tatălui	Prenume								Tip act	Nr. act / data	Emitent	
PINTILIE		VALERIU	1		Loc. Mogosesti-Siret, UAT. Mogoşeşti-Siret, Jud. Iași	1/1	160583		Reconstituire	act administrativ	94135 / 30.11.1993	CJPSDDPAT IASI	LIPSA CNP
LUNGU		MARIA	1		Loc. Mogosesti-Siret, UAT. Mogoşeşti-Siret, Jud. Iași								LIPSA CNP
SPIRIDON		GABRIELA-CARMEN		04.08.1966	Loc. Pascani, Str. MOLDOVEI, Nr.11, Bl. T9, Ap.54, UAT. Paşcani, Jud. Iași		160583			act notarial	19 / 05.01.2016	ISACHI DRAGO Ș	

3. SARCINI / DEZMEMBRĂMINTE

Titular			Data naşterii / CUI	Domiciliu / Sediu	Tipul sarcinii sau al dezmembrămintelor dreptului de proprietate	Cota parte	Identificator entitate asociată	Act juridic			Valoare ipotecă	Tip monedă
Nume / Denumire	Iniţiala tatălui	Prenume						Tip act	Nr. act / data	Emitent		
-	-	-	-	-	-	-	-	-	-	-	-	-

4. NOTĂRI, PROCESE, INTERDICŢII

Tipul notării	Tip act	Nr. act/ data	Emitent	Identificator entitate asociată
SE NOTEAZA EXISTENTA ACTULUI DE PARTAJ VOLUNTAR 19/05.01.2016 EMIS DE NP ISACHI DRAGOS.	act notarial	19 / 05.01.2016	ISACHI DRAGO Ș	160583

5. OBSERVAŢII

Imobil împrejmuit/ neîmprejmuit	Imobil contestat/ necontestat	Alte observaţii
Neîmprejmuit		CONFORM PLANULUI CADASTRAL SUPRAPUS PESTE MĂSURĂTORI IMOBILUL SE REGĂSEȘTE ÎN PARCELA PS276.

REGISTRUL CADASTRAL AL IMOBILELOR

ANEXA Nr. 2

UAT Mogoşeşti-Siret
Zonă cooperativizată (Co)

Sector cadastral nr. 16

1. DESCRIEREA IMOBILULUI

DATE TEREN											DATE CONSTRUCŢII					
Identificator teren	Adresă imobil	Număr cadastral	Nr. CF	Suprafaţa măsurată	Intravilan / extra.(I/E)	Nr. top.	Nr. tarla	Nr. parcelă	Categorie folosinţă	Suprafaţă parcelă	Identificator construcţie	Cod grupă destinaţie	Suprafaţa construită	Nr. niveluri	Nr. CF	Constr. cu acte (DA/NU)
160584	Extravilan, UAT. Mogoşeşti-Siret, Jud. Iași; (Tarla: 28, Parcela: 274/132)			2500	E		28	274/132	F	2500						

2. PROPRIETATEA / POSESIA

Titularul dreptului / posesiei			Proprietar=1 / Posesor=0	Data naşterii / CUI	Domiciliu / Sediu	Cota parte	Identificator entitate asociată	Cotă parte teren UI	Mod de dobândire	Act juridic			Obs. privitoare la proprietar
Nume / Denumire	Iniţiala tatălui	Prenume								Tip act	Nr. act / data	Emitent	
LUNGU		GHEORGHE	1		Loc. Mogosesti-Siret, UAT. Mogoşeşti-Siret, Jud. Iași	1/1	160584		Reconstituire	act administrativ	94209 / 02.02.1994	CJPSDDPAT IA ȘI	LIPSĂ CNP
LUNGU	I	ION	1		Loc. Mogosesti-Siret, UAT. Mogoşeşti-Siret, Jud. Iași								LIPSĂ CNP
LUNGU	L	COSTICA	1		Loc. Mogosesti-Siret, UAT. Mogoşeşti-Siret, Jud. Iași								LIPSĂ CNP
CIMPEANU		MARIA	1		Loc. Mogosesti-Siret, UAT. Mogoşeşti-Siret, Jud. Iași								LIPSĂ CNP

3. SARCINI / DEZMEMBRĂMINTE

Titular			Data naşterii / CUI	Domiciliu / Sediu	Tipul sarcinii sau al dezmembrămintelor dreptului de proprietate	Cota parte	Identificator entitate asociată	Act juridic			Valoare ipotecă	Tip monedă
Nume / Denumire	Iniţiala tatălui	Prenume						Tip act	Nr. act / data	Emitent		
-	-	-	-	-	-	-	-	-	-	-	-	-

4. NOTĂRI, PROCESE, INTERDICŢII

Tipul notării	Tip act	Nr. act/ data	Emitent	Identificator entitate asociată
-	-	-	-	-

5. OBSERVAŢII

Imobil împrejmuit/ neîmprejmuit	Imobil contestat/ necontestat	Alte observaţii
Neîmprejmuit		CONFORM PLANULUI CADASTRAL SUPRAPUS PESTE MĂSURĂTORI IMOBILUL SE REGĂSE ȘTE ÎN PARCELA PS276.

Persoană Autorizată de ANCPI să execute lucrări de cadastru, geodezie și cartografie
CERTIFICAT DE AUTORIZARE
Seria RO-B-J Nr. 1767/20.02.2020
S.C. [illegible] BUSINESS LAND S.R.L.
Clasa I

REGISTRUL CADASTRAL AL IMOBILELOR

ANEXA Nr. 2

UAT Mogoşeşti-Siret
Zonă cooperativizată (Co)

Sector cadastral nr. 16

1. DESCRIEREA IMOBILULUI

DATE TEREN											DATE CONSTRUCŢII					
Identificator teren	Adresă imobil	Număr cadastral	Nr. CF	Suprafaţa măsurată	Intravilan / extra.(I/E)	Nr. top.	Nr. tarla	Nr. parcelă	Categorie folosinţă	Suprafaţă parcelă	Identificator construcţie	Cod grupă destinaţie	Suprafaţa construită	Nr. niveluri	Nr. CF	Constr. cu acte (DA/NU)
160585	Extravilan, UAT. Mogoşeşti-Siret, Jud. Iași; (Tarla: 28, Parcela: 274/135)			2700	E		28	274/135	F	2700						

2. PROPRIETATEA / POSESIA

Titularul dreptului / posesiei			Proprietar=1 / Posesor=0	Data naşterii / CUI	Domiciliu / Sediu	Cota parte	Identificator entitate asociată	Cotă parte teren UI	Mod de dobândire	Act juridic			Obs. privitoare la proprietar
Nume / Denumire	Iniţiala tatălui	Prenume								Tip act	Nr. act / data	Emitent	
BUTNARU	V	ALEXANDRU	1		Loc. Mogosesti-Siret, UAT. Mogoşeşti-Siret, Jud. Iași	1/1	160585		Reconstituire	act administrativ	94525 / 10.05.1994	CJPSDDPAT IA ȘI	LIPSĂ CNP

3. SARCINI / DEZMEMBRĂMINTE

Titular			Data naşterii / CUI	Domiciliu / Sediu	Tipul sarcinii sau al dezmembrămintelor dreptului de proprietate	Cota parte	Identificator entitate asociată	Act juridic			Valoare ipotecă	Tip monedă
Nume / Denumire	Iniţiala tatălui	Prenume						Tip act	Nr. act / data	Emitent		
-	-	-	-	-	-	-	-	-	-	-	-	-

4. NOTĂRI, PROCESE, INTERDICŢII

Tipul notării	Tip act	Nr. act/ data	Emitent	Identificator entitate asociată
-	-	-	-	-

5. OBSERVAŢII

Imobil împrejmuit/ neîmprejmuit	Imobil contestat/ necontestat	Alte observaţii
Neîmprejmuit		CONFORM PLANULUI CADASTRAL SUPRAPUS PESTE MĂSURĂTORI IMOBILUL SE REGĂSE ȘTE ÎN PARCELA PS276.

Persoană Fizică Autorizată de ANCPI să execute lucrări de cadastru, geodezie și cartografie
CERTIFICAT DE AUTORIZARE
Seria RO-B-J
Nr. 1767/20.02.2020
S.C. TOTAL BUSINESS LAND S.R.L.
Clasa I

REGISTRUL CADASTRAL AL IMOBILELOR

ANEXA Nr. 2

UAT Mogoşeşti-Siret
Zonă cooperativizată (Co)

Sector cadastral nr. 16

1. DESCRIEREA IMOBILULUI

DATE TEREN											DATE CONSTRUCŢII					
Identificator teren	Adresă imobil	Număr cadastral	Nr. CF	Suprafaţa măsurată	Intravilan / extra.(I/E)	Nr. top.	Nr. tarla	Nr. parcelă	Categorie folosinţă	Suprafaţă parcelă	Identificator construcţie	Cod grupă destinaţie	Suprafaţa construită	Nr. niveluri	Nr. CF	Constr. cu acte (DA/NU)
160586	Extravilan, UAT. Mogoşeşti-Siret, Jud. Iași; (Tarla: 28, Parcela: 274/136)			1800	E		28	274/136	F	1800						

2. PROPRIETATEA / POSESIA

Titularul dreptului / posesiei			Proprietar=1 / Posesor=0	Data naşterii / CUI	Domiciliu / Sediu	Cota parte	Identificator entitate asociată	Cotă parte teren UI	Mod de dobândire	Act juridic			Obs. privitoare la proprietar
Nume / Denumire	Iniţiala tatălui	Prenume								Tip act	Nr. act / data	Emitent	
LUNGU	L	AGLAIA	1		Loc. Mogosesti-Siret, UAT. Mogoşeşti-Siret, Jud. Iași	1/1	160586		Reconstituire	act administrativ	94511 / 10.05.1994	CJPSDDPAT IA ȘI	LIPSĂ CNP

3. SARCINI / DEZMEMBRĂMINTE

Titular			Data naşterii / CUI	Domiciliu / Sediu	Tipul sarcinii sau al dezmembrămintelor dreptului de proprietate	Cota parte	Identificator entitate asociată	Act juridic			Valoare ipotecă	Tip monedă
Nume / Denumire	Iniţiala tatălui	Prenume						Tip act	Nr. act / data	Emitent		
-	-	-	-	-	-	-	-	-	-	-	-	-

4. NOTĂRI, PROCESE, INTERDICŢII

Tipul notării	Tip act	Nr. act/ data	Emitent	Identificator entitate asociată
-	-	-	-	-

5. OBSERVAŢII

Imobil împrejmuit/ neîmprejmuit	Imobil contestat/ necontestat	Alte observaţii
Neîmprejmuit		CONFORM PLANULUI CADASTRAL SUPRAPUS PESTE MĂSURĂTORI IMOBILUL SE REGĂSE ȘTE ÎN PARCELA PS276.

Persoană Fizică Autorizată de ANCPI să execute lucrări de cadastru, geodezie și cartografie
CERTIFICAT DE AUTORIZARE
Seria RO-B-J
Nr. 1767/20.02.2020
S.C. TOTAL BUSINESS LAND S.R.L.
Clasa I

REGISTRUL CADASTRAL AL IMOBILELOR

ANEXA Nr. 2

UAT Mogoşeşti-Siret
Zonă cooperativizată (Co)

Sector cadastral nr. 16

1. DESCRIEREA IMOBILULUI

DATE TEREN											DATE CONSTRUCŢII					
Identificator teren	Adresă imobil	Număr cadastral	Nr. CF	Suprafaţa măsurată	Intravilan / extra.(I/E)	Nr. top.	Nr. tarla	Nr. parcelă	Categorie folosinţă	Suprafaţă parcelă	Identificator construcţie	Cod grupă destinaţie	Suprafaţa construită	Nr. niveluri	Nr. CF	Constr. cu acte (DA/NU)
160587	Extravilan, UAT. Mogoşeşti-Siret, Jud. Iași; (Tarla: 28, Parcela: 274/138)			3200	E		28	274/138	F	3200						

2. PROPRIETATEA / POSESIA

Titularul dreptului / posesiei			Proprietar=1 / Posesor=0	Data naşterii / CUI	Domiciliu / Sediu	Cota parte	Identificator entitate asociată	Cotă parte teren UI	Mod de dobândire	Act juridic			Obs. privitoare la proprietar
Nume / Denumire	Iniţiala tatălui	Prenume								Tip act	Nr. act / data	Emitent	
MURĂRA ȘU		ELISABETA	1		Loc. Mogosesti-Siret, UAT. Mogoşeşti-Siret, Jud. Iași	1/1	160587		Reconstituire	act administrativ	94633 / 21.06.1994	CJPSDDPAT IA ȘI	LIPSĂ CNP

3. SARCINI / DEZMEMBRĂMINTE

Titular			Data naşterii / CUI	Domiciliu / Sediu	Tipul sarcinii sau al dezmembrămintelor dreptului de proprietate	Cota parte	Identificator entitate asociată	Act juridic			Valoare ipotecă	Tip monedă
Nume / Denumire	Iniţiala tatălui	Prenume						Tip act	Nr. act / data	Emitent		
-	-	-	-	-	-	-	-	-	-	-	-	-

4. NOTĂRI, PROCESE, INTERDICŢII

Tipul notării	Tip act	Nr. act/ data	Emitent	Identificator entitate asociată
-	-	-	-	-

5. OBSERVAŢII

Imobil împrejmuit/ neîmprejmuit	Imobil contestat/ necontestat	Alte observaţii
Neîmprejmuit		CONFORM PLANULUI CADASTRAL SUPRAPUS PESTE MĂSURĂTORI IMOBILUL SE REGĂSE ȘTE ÎN PARCELA PS276.

Persoană Fizică Autorizată de ANCPI să execute lucrări de cadastru, geodezie și cartografie
CERTIFICAT DE AUTORIZARE
Seria RO-B-J
Nr. 1767/20.02.2020
S.C. TOTAL BUSINESS LAND S.R.L.
Clasa I

REGISTRUL CADASTRAL AL IMOBILELOR

ANEXA Nr. 2

UAT Mogoşeşti-Siret
Zonă cooperativizată (Co)

Sector cadastral nr. 16

1. DESCRIEREA IMOBILULUI

DATE TEREN											DATE CONSTRUCŢII					
Identificator teren	Adresă imobil	Număr cadastral	Nr. CF	Suprafaţa măsurată	Intravilan / extra.(I/E)	Nr. top.	Nr. tarla	Nr. parcelă	Categorie folosinţă	Suprafaţă parcelă	Identificator construcţie	Cod grupă destinaţie	Suprafaţa construită	Nr. niveluri	Nr. CF	Constr. cu acte (DA/NU)
160588	Extravilan, UAT. Mogoşeşti-Siret, Jud. Iași; (Tarla: 28, Parcela: 274/145)			1800	E		28	274/145	P	1800						

2. PROPRIETATEA / POSESIA

Titularul dreptului / posesiei			Proprietar=1 / Posesor=0	Data naşterii / CUI	Domiciliu / Sediu	Cota parte	Identificator entitate asociată	Cotă parte teren UI	Mod de dobândire	Act juridic			Obs. privitoare la proprietar
Nume / Denumire	Iniţiala tatălui	Prenume								Tip act	Nr. act / data	Emitent	
PĂULEȚ	V	ANDREI	1		Loc. Mogosesti-Siret, UAT. Mogoşeşti-Siret, Jud. Iași	1/1	160588		Reconstituire	act administrativ	94133 / 30.11.1993	CJPSDDPAT IA ȘI	LIPSĂ CNP

3. SARCINI / DEZMEMBRĂMINTE

Titular			Data naşterii / CUI	Domiciliu / Sediu	Tipul sarcinii sau al dezmembrămintelor dreptului de proprietate	Cota parte	Identificator entitate asociată	Act juridic			Valoare ipotecă	Tip monedă
Nume / Denumire	Iniţiala tatălui	Prenume						Tip act	Nr. act / data	Emitent		
-	-	-	-	-	-	-	-	-	-	-	-	-

4. NOTĂRI, PROCESE, INTERDICŢII

Tipul notării	Tip act	Nr. act/ data	Emitent	Identificator entitate asociată
-	-	-	-	-

5. OBSERVAŢII

Imobil împrejmuit/ neîmprejmuit	Imobil contestat/ necontestat	Alte observaţii
Neîmprejmuit		CONFORM PLANULUI CADASTRAL SUPRAPUS PESTE MĂSURĂTORI IMOBILUL SE REGĂSE ȘTE ÎN PARCELA PS276.

Persoană Fizică Autorizată de ANCPI să execute lucrări de cadastru, geodezie și cartografie
CERTIFICAT DE AUTORIZARE
Seria RO-B-J
Nr. 1767/20.02.2020
S.C. TOTAL BUSINESS LAND S.R.L.
Clasa I

REGISTRUL CADASTRAL AL IMOBILELOR

ANEXA Nr. 2

UAT Mogoşeşti-Siret
Zonă cooperativizată (Co)

Sector cadastral nr. 16

1. DESCRIEREA IMOBILULUI

DATE TEREN											DATE CONSTRUCŢII					
Identificator teren	Adresă imobil	Număr cadastral	Nr. CF	Suprafaţa măsurată	Intravilan / extra.(I/E)	Nr. top.	Nr. tarla	Nr. parcelă	Categorie folosinţă	Suprafaţă parcelă	Identificator construcţie	Cod grupă destinaţie	Suprafaţa construită	Nr. niveluri	Nr. CF	Constr. cu acte (DA/NU)
160589	Extravilan, UAT. Mogoşeşti-Siret, Jud. Iași; (Tarla: 28, Parcela: 274/146)			5600	E		28	274/146	F	5600						

2. PROPRIETATEA / POSESIA

Titularul dreptului / posesiei			Proprietar=1 / Posesor=0	Data naşterii / CUI	Domiciliu / Sediu	Cota parte	Identificator entitate asociată	Cotă parte teren UI	Mod de dobândire	Act juridic			Obs. privitoare la proprietar
Nume / Denumire	Iniţiala tatălui	Prenume								Tip act	Nr. act / data	Emitent	
DOBOS		CARMIL	1		Loc. Mogosesti-Siret, UAT. Mogoşeşti-Siret, Jud. Iași	1/1	160589		Reconstituire	act administrativ	94514 / 10.05.1994	CJPSDDPAT IA ȘI	LIPSĂ CNP
DOBOS		MIHAI	1		Loc. Mogosesti-Siret, UAT. Mogoşeşti-Siret, Jud. Iași								LIPSĂ CNP
DOBOS		ION	1		Loc. Mogosesti-Siret, UAT. Mogoşeşti-Siret, Jud. Iași								LIPSĂ CNP
CIOBANU	B	ION	1		Loc. Mogosesti-Siret, UAT. Mogoşeşti-Siret, Jud. Iași								LIPSĂ CNP

3. SARCINI / DEZMEMBRĂMINTE

Titular			Data naşterii / CUI	Domiciliu / Sediu	Tipul sarcinii sau al dezmembrămintelor dreptului de proprietate	Cota parte	Identificator entitate asociată	Act juridic			Valoare ipotecă	Tip monedă
Nume / Denumire	Iniţiala tatălui	Prenume						Tip act	Nr. act / data	Emitent		
-	-	-	-	-	-	-	-	-	-	-	-	-

4. NOTĂRI, PROCESE, INTERDICŢII

Tipul notării	Tip act	Nr. act/ data	Emitent	Identificator entitate asociată
-	-	-	-	-

5. OBSERVAŢII

Imobil împrejmuit/ neîmprejmuit	Imobil contestat/ necontestat	Alte observaţii
Neîmprejmuit		CONFORM PLANULUI CADASTRAL SUPRAPUS PESTE MĂSURĂTORILIMOBILUL SE REGĂSE ȘTE ÎN PARCELA PS276.

Persoană Autorizată de ANCPI să execute lucrări de cadastru, geodezie și cartografie
CERTIFICAT DE AUTORIZARE
Seria RO-B-J
Nr. 1767/20.02.2020
S.C. GEO BUSINESS LAND S.R.L.
Clasa I

REGISTRUL CADASTRAL AL IMOBILELOR

ANEXA Nr. 2

UAT Mogoşeşti-Siret
Zonă cooperativizată (Co)

Sector cadastral nr. 16

1. DESCRIEREA IMOBILULUI

DATE TEREN											DATE CONSTRUCŢII					
Identificator teren	Adresă imobil	Număr cadastral	Nr. CF	Suprafaţa măsurată	Intravilan / extra.(I/E)	Nr. top.	Nr. tarla	Nr. parcelă	Categorie folosinţă	Suprafaţă parcelă	Identificator construcţie	Cod grupă destinaţie	Suprafaţa construită	Nr. niveluri	Nr. CF	Constr. cu acte (DA/NU)
160590	Extravilan, UAT. Mogoşeşti-Siret, Jud. Iași; (Tarla: 28, Parcela: 274/147)			2600	E		28	274/147	F	2600						

2. PROPRIETATEA / POSESIA

Titularul dreptului / posesiei			Proprietar=1 / Posesor=0	Data naşterii / CUI	Domiciliu / Sediu	Cota parte	Identificator entitate asociată	Cotă parte teren UI	Mod de dobândire	Act juridic			Obs. privitoare la proprietar
Nume / Denumire	Iniţiala tatălui	Prenume								Tip act	Nr. act / data	Emitent	
CĂLIN		PAVEL	1		Loc. Mogosesti-Siret, UAT. Mogoşeşti-Siret, Jud. Iași	1/1	160590		Reconstituire	act administrativ	95477 / 14.03.2002	CJPSDDPAT IA ȘI	LIPSĂ CNP

3. SARCINI / DEZMEMBRĂMINTE

Titular			Data naşterii / CUI	Domiciliu / Sediu	Tipul sarcinii sau al dezmembrămintelor dreptului de proprietate	Cota parte	Identificator entitate asociată	Act juridic			Valoare ipotecă	Tip monedă
Nume / Denumire	Iniţiala tatălui	Prenume						Tip act	Nr. act / data	Emitent		
-	-	-	-	-	-	-	-	-	-	-	-	-

4. NOTĂRI, PROCESE, INTERDICŢII

Tipul notării	Tip act	Nr. act/ data	Emitent	Identificator entitate asociată
-	-	-	-	-

5. OBSERVAŢII

Imobil împrejmuit/ neîmprejmuit	Imobil contestat/ necontestat	Alte observaţii
Neîmprejmuit		CONFORM PLANULUI CADASTRAL SUPRAPUS PESTE MĂSURĂTORI IMOBILUL SE REGĂSE ȘTE ÎN PARCELA PS276.

Persoană Fizică Autorizată de ANCPI să execute lucrări de cadastru, geodezie și cartografie
CERTIFICAT DE AUTORIZARE
Seria RO-B-J
Nr. 1767/20.02.2020
S.C. TOTAL BUSINESS LAND S.R.L.
Clasa I

REGISTRUL CADASTRAL AL IMOBILELOR

ANEXA Nr. 2

UAT Mogoşeşti-Siret
Zonă cooperativizată (Co)

Sector cadastral nr. 16

1. DESCRIEREA IMOBILULUI

DATE TEREN											DATE CONSTRUCŢII					
Identificator teren	Adresă imobil	Număr cadastral	Nr. CF	Suprafaţa măsurată	Intravilan / extra.(I/E)	Nr. top.	Nr. tarla	Nr. parcelă	Categorie folosinţă	Suprafaţă parcelă	Identificator construcţie	Cod grupă destinaţie	Suprafaţa construită	Nr. niveluri	Nr. CF	Constr. cu acte (DA/NU)
160591	Extravilan, UAT. Mogoşeşti-Siret, Jud. Iași; (Tarla: 28, Parcela: 274/147)			6400	E		28	274/147	P	6400						

2. PROPRIETATEA / POSESIA

Titularul dreptului / posesiei			Proprietar=1 / Posesor=0	Data naşterii / CUI	Domiciliu / Sediu	Cota parte	Identificator entitate asociată	Cotă parte teren UI	Mod de dobândire	Act juridic			Obs. privitoare la proprietar
Nume / Denumire	Iniţiala tatălui	Prenume								Tip act	Nr. act / data	Emitent	
CĂLIN	V	PAVEL	1		Loc. Mogosesti-Siret, UAT. Mogoşeşti-Siret, Jud. Iași	1/1	160591		Reconstituire	act administrativ	94636 / 21.06.1994	CJPSDDPAT IA ȘI	LIPSĂ CNP

3. SARCINI / DEZMEMBRĂMINTE

Titular			Data naşterii / CUI	Domiciliu / Sediu	Tipul sarcinii sau al dezmembrămintelor dreptului de proprietate	Cota parte	Identificator entitate asociată	Act juridic			Valoare ipotecă	Tip monedă
Nume / Denumire	Iniţiala tatălui	Prenume						Tip act	Nr. act / data	Emitent		
-	-	-	-	-	-	-	-	-	-	-	-	-

4. NOTĂRI, PROCESE, INTERDICŢII

Tipul notării	Tip act	Nr. act/ data	Emitent	Identificator entitate asociată
-	-	-	-	-

5. OBSERVAŢII

Imobil împrejmuit/ neîmprejmuit	Imobil contestat/ necontestat	Alte observaţii
Neîmprejmuit		CONFORM PLANULUI CADASTRAL SUPRAPUS PESTE MĂSURĂTORI IMOBILUL SE REGĂSE ȘTE ÎN PARCELA PS276.

Persoană Fizică Autorizată de ANCPI să execute lucrări de cadastru, geodezie și cartografie
CERTIFICAT DE AUTORIZARE
Seria RO-B-J
Nr. 1767/20.02.2020
S.C. TOTAL BUSINESS LAND S.R.L.
Clasa I

REGISTRUL CADASTRAL AL IMOBILELOR

ANEXA Nr. 2

UAT Mogoşeşti-Siret
Zonă cooperativizată (Co)

Sector cadastral nr. 16

1. DESCRIEREA IMOBILULUI

DATE TEREN											DATE CONSTRUCŢII					
Identificator teren	Adresă imobil	Număr cadastral	Nr. CF	Suprafaţa măsurată	Intravilan / extra.(I/E)	Nr. top.	Nr. tarla	Nr. parcelă	Categorie folosinţă	Suprafaţă parcelă	Identificator construcţie	Cod grupă destinaţie	Suprafaţa construită	Nr. niveluri	Nr. CF	Constr. cu acte (DA/NU)
160592	Extravilan, UAT. Mogoşeşti-Siret, Jud. Iași; (Tarla: 28, Parcela: 274/150)			1700	E		28	274/150	F	1700						

2. PROPRIETATEA / POSESIA

Titularul dreptului / posesiei			Proprietar=1 / Posesor=0	Data naşterii / CUI	Domiciliu / Sediu	Cota parte	Identificator entitate asociată	Cotă parte teren UI	Mod de dobândire	Act juridic			Obs. privitoare la proprietar
Nume / Denumire	Iniţiala tatălui	Prenume								Tip act	Nr. act / data	Emitent	
SAMACHI Ș		DANIELA MIOARA	1	25.03.1968	Loc. Bârlad, Str. NICOLAE IORGA, Nr.5, Bl.I1-2, Sc.B, Ap.9, UAT. Bârlad, Jud. Vaslui	1/4	160592		Succesiune	act notarial	214 / 15.08.2008	NP ISACHI MIHAI	
NICOARĂ		CARMEN FLORINELA	1	12.10.1965	Loc. Bârlad, Str. NICOLAE IORGA, Nr.5, Bl.I1-2, Sc.B, Ap.9, UAT. Bârlad, Jud. Vaslui	1/4	160592		Succesiune	act notarial	214 / 15.08.2008	NP ISACHI MIHAI	
NICOARĂ		CARMEN FLORINELA	1	12.10.1965	Loc. Bârlad, Str. NICOLAE IORGA, Nr.5, Bl.I1-2, Sc.B, Ap.9, UAT. Bârlad, Jud. Vaslui	1/4	160592		Succesiune	act notarial	413 / 04.10.2007	BNP CRUCIANU M.O.	
SAMACHI Ș		DANIELA MIOARA	1	25.03.1968	Loc. Bârlad, Str. NICOLAE IORGA, Nr.5, Bl.I1-2, Sc.B, Ap.9, UAT. Bârlad, Jud. Vaslui	1/4	160592		Succesiune	act notarial	413 / 04.10.2007	BNP CRUCIANU M.O.	

3. SARCINI / DEZMEMBRĂMINTE

Titular			Data naşterii / CUI	Domiciliu / Sediu	Tipul sarcinii sau al dezmembrămintelor dreptului de proprietate	Cota parte	Identificator entitate asociată	Act juridic			Valoare ipotecă	Tip monedă
Nume / Denumire	Iniţiala tatălui	Prenume						Tip act	Nr. act / data	Emitent		
-	-	-	-	-	-	-	-	-	-	-	-	-

4. NOTĂRI, PROCESE, INTERDICŢII

Tipul notării	Tip act	Nr. act/ data	Emitent	Identificator entitate asociată
-	-	-		-

5. OBSERVAŢII

Imobil împrejmuit/ neîmprejmuit	Imobil contestat/ necontestat	Alte observaţii
Neîmprejmuit		CONFORM PLANULUI CADASTRAL SUPRAPUS PESTE MĂSURĂTORI IMOBILUL SE REGĂSE ȘTE ÎN PARCELA PS276.

Persoană Fizică Autorizată de ANCPI să execute lucrări de cadastru, geodezie și cartografie
CERTIFICAT DE AUTORIZARE Seria RO-B-J Nr. 1-767/20.02.2020 S.C. TOTAL BUSINESS LAND S.R.L.

REGISTRUL CADASTRAL AL IMOBILELOR

ANEXA Nr. 2

UAT Mogoşeşti-Siret
Zonă cooperativizată (Co)

Sector cadastral nr. 16

1. DESCRIEREA IMOBILULUI

DATE TEREN											DATE CONSTRUCŢII					
Identificator teren	Adresă imobil	Număr cadastral	Nr. CF	Suprafaţa măsurată	Intravilan / extra.(I/E)	Nr. top.	Nr. tarla	Nr. parcelă	Categorie folosinţă	Suprafaţă parcelă	Identificator construcţie	Cod grupă destinaţie	Suprafaţa construită	Nr. niveluri	Nr. CF	Constr. cu acte (DA/NU)
160593	Extravilan, UAT. Mogoşeşti-Siret, Jud. Iași; (Tarla: 28, Parcela: 274/155)			1800	E		28	274/155	F	1800						

2. PROPRIETATEA / POSESIA

Titularul dreptului / posesiei			Proprietar=1 / Posesor=0	Data naşterii / CUI	Domiciliu / Sediu	Cota parte	Identificator entitate asociată	Cotă parte teren UI	Mod de dobândire	Act juridic			Obs. privitoare la proprietar
Nume / Denumire	Iniţiala tatălui	Prenume								Tip act	Nr. act / data	Emitent	
PINTILIE	I	VASILE	1		Loc. Mogosesti-Siret, UAT. Mogoşeşti-Siret, Jud. Iași	1/1	160593		Reconstituire	act administrativ	94110 / 15.11.1993	CJPSDDPAT IA ȘI	LIPSĂ CNP

3. SARCINI / DEZMEMBRĂMINTE

Titular			Data naşterii / CUI	Domiciliu / Sediu	Tipul sarcinii sau al dezmembrămintelor dreptului de proprietate	Cota parte	Identificator entitate asociată	Act juridic			Valoare ipotecă	Tip monedă
Nume / Denumire	Iniţiala tatălui	Prenume						Tip act	Nr. act / data	Emitent		
-	-	-	-	-	-	-	-	-	-	-	-	-

4. NOTĂRI, PROCESE, INTERDICŢII

Tipul notării	Tip act	Nr. act/ data	Emitent	Identificator entitate asociată
-	-	-	-	-

5. OBSERVAŢII

Imobil împrejmuit/ neîmprejmuit	Imobil contestat/ necontestat	Alte observaţii
Neîmprejmuit		CONFORM PLANULUI CADASTRAL SUPRAPUS PESTE MĂSURĂTORI IMOBILUL SE REGĂSE ȘTE ÎN PARCELA PS276.

Persoană Fizică Autorizată de ANCPI să execute lucrări de cadastru, geodezie și cartografie
CERTIFICAT DE AUTORIZARE
Seria RO-B-J
Nr. 1767/20.02.2020
S.C. TOTAL BUSINESS LAND S.R.L.
Clasa I

REGISTRUL CADASTRAL AL IMOBILELOR

ANEXA Nr. 2

UAT Mogoşeşti-Siret
Zonă cooperativizată (Co)

Sector cadastral nr. 16

1. DESCRIEREA IMOBILULUI

DATE TEREN											DATE CONSTRUCŢII					
Identificator teren	Adresă imobil	Număr cadastral	Nr. CF	Suprafaţa măsurată	Intravilan / extra.(I/E)	Nr. top.	Nr. tarla	Nr. parcelă	Categorie folosinţă	Suprafaţă parcelă	Identificator construcţie	Cod grupă destinaţie	Suprafaţa construită	Nr. niveluri	Nr. CF	Constr. cu acte (DA/NU)
160594	Extravilan, UAT. Mogoşeşti-Siret, Jud. Iași; (Tarla: 28, Parcela: 274/155)			900	E		28	274/155	F	900						

2. PROPRIETATEA / POSESIA

Titularul dreptului / posesiei			Proprietar=1 / Posesor=0	Data naşterii / CUI	Domiciliu / Sediu	Cota parte	Identificator entitate asociată	Cotă parte teren UI	Mod de dobândire	Act juridic			Obs. privitoare la proprietar
Nume / Denumire	Iniţiala tatălui	Prenume								Tip act	Nr. act / data	Emitent	
GALES	G	AUREL	1		Loc. Mogosesti-Siret, UAT. Mogoşeşti-Siret, Jud. Iași	1/1	160594		Reconstituire	act administrativ	94640 / 21.06.1994	CJPSDDPAT IA ȘI	LIPSĂ CNP

3. SARCINI / DEZMEMBRĂMINTE

Titular			Data naşterii / CUI	Domiciliu / Sediu	Tipul sarcinii sau al dezmembrămintelor dreptului de proprietate	Cota parte	Identificator entitate asociată	Act juridic			Valoare ipotecă	Tip monedă
Nume / Denumire	Iniţiala tatălui	Prenume						Tip act	Nr. act / data	Emitent		
-	-	-	-	-	-	-	-	-	-	-	-	-

4. NOTĂRI, PROCESE, INTERDICŢII

Tipul notării	Tip act	Nr. act/ data	Emitent	Identificator entitate asociată
-	-	-	-	-

5. OBSERVAŢII

Imobil împrejmuit/ neîmprejmuit	Imobil contestat/ necontestat	Alte observaţii
Neîmprejmuit		CONFORM PLANULUI CADASTRAL SUPRAPUS PESTE MĂSURĂTORI IMOBILUL SE REGĂSE ȘTE ÎN PARCELA PS276.

Persoană Fizică Autorizată de ANCPI să execute lucrări de cadastru, geodezie și cartografie
CERTIFICAT DE AUTORIZARE
Seria RO-B-J
Nr. 1767/20.02.2020
S.C. TOTAL BUSINESS LAND S.R.L.
Clasa I

REGISTRUL CADASTRAL AL IMOBILELOR

ANEXA Nr. 2

UAT Mogoşeşti-Siret
Zonă cooperativizată (Co)

Sector cadastral nr. 16

1. DESCRIEREA IMOBILULUI

DATE TEREN										DATE CONSTRUCŢII					
Identificator teren	Adresă imobil	Număr cadastral	Nr. CF	Suprafaţa măsurată	Intravilan / extra.(I/E)	Nr. top.	Nr. tarla	Nr. parcelă	Categorie folosinţă	Suprafaţă parcelă	Identificator construcţie	Cod grupă destinaţie	Suprafaţa construită	Nr. niveluri	Nr. CF	Constr. cu acte (DA/NU)
160595	Extravilan, UAT. Mogoşeşti-Siret, Jud. Iași; (Tarla: 28, Parcela: 274/156)			1700	E		28	274/156	F	1700						

2. PROPRIETATEA / POSESIA

Titularul dreptului / posesiei			Proprietar=1 / Posesor=0	Data naşterii / CUI	Domiciliu / Sediu	Cota parte	Identificator entitate asociată	Cotă parte teren UI	Mod de dobândire	Act juridic			Obs. privitoare la proprietar
Nume / Denumire	Iniţiala tatălui	Prenume								Tip act	Nr. act / data	Emitent	
PINTILIE		GHEORGHE	1	28.06.1945	Loc. Roman, Bdul. REPUBLICII, Bl.74, Sc. A, Et.4, Ap.15, UAT. Roman, Jud. Neamț	1/1	160595		Ieșire Din Indiviziune	act notarial	799 / 26.02.2018	NP ZAHARIA EUGEN	

3. SARCINI / DEZMEMBRĂMINTE

Titular			Data naşterii / CUI	Domiciliu / Sediu	Tipul sarcinii sau al dezmembrămintelor dreptului de proprietate	Cota parte	Identificator entitate asociată	Act juridic			Valoare ipotecă	Tip monedă
Nume / Denumire	Iniţiala tatălui	Prenume						Tip act	Nr. act / data	Emitent		
-	-	-	-	-	-	-	-	-	-	-	-	-

4. NOTĂRI, PROCESE, INTERDICŢII

Tipul notării	Tip act	Nr. act/ data	Emitent	Identificator entitate asociată
-	-	-	-	-

5. OBSERVAŢII

Imobil împrejmuit/ neîmprejmuit	Imobil contestat/ necontestat	Alte observaţii
Neîmprejmuit		CONFORM PLANULUI CADASTRAL SUPRAPUS PESTE MĂSURĂTORI IMOBILUL SE REGĂSE ȘTE ÎN PARCELA PS276

Persoană Fizică Autorizată de ANCPI să execute lucrări de cadastru, geodezie și cartografie
CERTIFICAT DE AUTORIZARE
Seria RO-B-J
Nr. 1767/20.02.2020
S.C. TOTAL BUSINESS LAND S.R.L.
Clasa I

REGISTRUL CADASTRAL AL IMOBILELOR

ANEXA Nr. 2

UAT Mogoşeşti-Siret
Zonă cooperativizată (Co)

Sector cadastral nr. 16

1. DESCRIEREA IMOBILULUI

DATE TEREN											DATE CONSTRUCŢII					
Identificator teren	Adresă imobil	Număr cadastral	Nr. CF	Suprafaţa măsurată	Intravilan / extra.(I/E)	Nr. top.	Nr. tarla	Nr. parcelă	Categorie folosinţă	Suprafaţă parcelă	Identificator construcţie	Cod grupă destinaţie	Suprafaţa construită	Nr. niveluri	Nr. CF	Constr. cu acte (DA/NU)
160596	Extravilan, UAT. Mogoşeşti-Siret, Jud. Iași; (Tarla: 28, Parcela: 274/159)			1600	E		28	274/159	P	1600						

2. PROPRIETATEA / POSESIA

Titularul dreptului / posesiei			Proprietar=1 / Posesor=0	Data naşterii / CUI	Domiciliu / Sediu	Cota parte	Identificator entitate asociată	Cotă parte teren UI	Mod de dobândire	Act juridic			Obs. privitoare la proprietar
Nume / Denumire	Iniţiala tatălui	Prenume								Tip act	Nr. act / data	Emitent	
CIOBANU	M	ANTON	1		Loc. Mogosesti-Siret, UAT. Mogoşeşti-Siret, Jud. Iași	1/1	160596		Reconstituire	act administrativ	94349 / 14.03.1994	CJPSDDPAT IA ȘI	LIPSĂ CNP

3. SARCINI / DEZMEMBRĂMINTE

Titular			Data naşterii / CUI	Domiciliu / Sediu	Tipul sarcinii sau al dezmembrămintelor dreptului de proprietate	Cota parte	Identificator entitate asociată	Act juridic			Valoare ipotecă	Tip monedă
Nume / Denumire	Iniţiala tatălui	Prenume						Tip act	Nr. act / data	Emitent		
-	-	-	-	-	-	-	-	-	-	-	-	-

4. NOTĂRI, PROCESE, INTERDICŢII

Tipul notării	Tip act	Nr. act/ data	Emitent	Identificator entitate asociată
-	-	-	-	-

5. OBSERVAŢII

Imobil împrejmuit/ neîmprejmuit	Imobil contestat/ necontestat	Alte observaţii
Neîmprejmuit		CONFORM PLANULUI CADASTRAL SUPRAPUS PESTE MĂSURĂTORI IMOBILUL SE REGĂSE ȘTE ÎN PARCELA PS276.

Persoană Fizică Autorizată de ANCPI să execute lucrări de cadastru, geodezie și cartografie
CERTIFICAT DE AUTORIZARE
Seria RO-B-J
Nr. 1767/20.02.2020
S.C. TOTAL BUSINESS LAND S.R.L.
Clasa I

REGISTRUL CADASTRAL AL IMOBILELOR

ANEXA Nr. 2

UAT Mogoşeşti-Siret
Zonă cooperativizată (Co)

Sector cadastral nr. 16

1. DESCRIEREA IMOBILULUI

DATE TEREN										DATE CONSTRUCŢII					
Identificator teren	Adresă imobil	Număr cadastral	Nr. CF	Suprafaţa măsurată	Intravilan / extra.(I/E)	Nr. top.	Nr. tarla	Nr. parcelă	Categorie folosinţă	Suprafaţă parcelă	Identificator construcţie	Cod grupă destinaţie	Suprafaţa construită	Nr. niveluri	Nr. CF	Constr. cu acte (DA/NU)
160597	Extravilan, UAT. Mogoşeşti-Siret, Jud. Iași; (Tarla: 28, Parcela: 274/160)			2000	E		28	274/160	P	2000						

2. PROPRIETATEA / POSESIA

Titularul dreptului / posesiei			Proprietar=1 / Posesor=0	Data naşterii / CUI	Domiciliu / Sediu	Cota parte	Identificator entitate asociată	Cotă parte teren UI	Mod de dobândire	Act juridic			Obs. privitoare la proprietar
Nume / Denumire	Iniţiala tatălui	Prenume								Tip act	Nr. act / data	Emitent	
SPIRIDON	GHE	GHEORGHE	1		Loc. Mogosesti-Siret, UAT. Mogoşeşti-Siret, Jud. Iași	1/1	160597		Reconstituire	act administrativ	94680 / 31.08.1994	CJPSDDPAT IA ȘI	LIPSĂ CNP

3. SARCINI / DEZMEMBRĂMINTE

Titular			Data naşterii / CUI	Domiciliu / Sediu	Tipul sarcinii sau al dezmembrămintelor dreptului de proprietate	Cota parte	Identificator entitate asociată	Act juridic			Valoare ipotecă	Tip monedă
Nume / Denumire	Iniţiala tatălui	Prenume						Tip act	Nr. act / data	Emitent		
-	-	-	-	-	-	-	-	-	-	-	-	-

4. NOTĂRI, PROCESE, INTERDICŢII

Tipul notării	Tip act	Nr. act/ data	Emitent	Identificator entitate asociată
-	-	-	-	-

5. OBSERVAŢII

Imobil împrejmuit/ neîmprejmuit	Imobil contestat/ necontestat	Alte observaţii
Neîmprejmuit		CONFORM PLANULUI CADASTRAL SUPRAPUS PESTE MĂSURĂTORI IMOBILUL SE REGĂSE ȘTE ÎN PARCELA PS276.

Persoană Fizică Autorizată de ANCPI să execute lucrări de cadastru, geodezie și cartografie
CERTIFICAT DE AUTORIZARE
Seria RO-B-J
Nr. 1767/20.02.2020
S.C. TOTAL BUSINESS LAND S.R.L.
Clasa I

REGISTRUL CADASTRAL AL IMOBILELOR

ANEXA Nr. 2

UAT Mogoşeşti-Siret
Zonă cooperativizată (Co)

Sector cadastral nr. 16

1. DESCRIEREA IMOBILULUI

DATE TEREN											DATE CONSTRUCŢII					
Identificator teren	Adresă imobil	Număr cadastral	Nr. CF	Suprafaţa măsurată	Intravilan / extra.(I/E)	Nr. top.	Nr. tarla	Nr. parcelă	Categorie folosinţă	Suprafaţă parcelă	Identificator construcţie	Cod grupă destinaţie	Suprafaţa construită	Nr. niveluri	Nr. CF	Constr. cu acte (DA/NU)
160598	Extravilan, UAT. Mogoşeşti-Siret, Jud. Iași; (Tarla: 28, Parcela: 274/162)			2900	E		28	274/162	P	2900						

2. PROPRIETATEA / POSESIA

Titularul dreptului / posesiei			Proprietar=1 / Posesor=0	Data naşterii / CUI	Domiciliu / Sediu	Cota parte	Identificator entitate asociată	Cotă parte teren UI	Mod de dobândire	Act juridic			Obs. privitoare la proprietar
Nume / Denumire	Iniţiala tatălui	Prenume								Tip act	Nr. act / data	Emitent	
CĂLIN		GHEORGHE	1		Loc. Mogosesti-Siret, UAT. Mogoşeşti-Siret, Jud. Iași	1/1	160598		Reconstituire	act administrativ	94353 / 15.03.1994	CJPSDDPAT IA ȘI	LIPSĂ CNP
IONESCU		CATINCA	1		Loc. Mogosesti-Siret, UAT. Mogoşeşti-Siret, Jud. Iași								LIPSĂ CNP
CIMPOI		ELENA	1		Loc. Mogosesti-Siret, UAT. Mogoşeşti-Siret, Jud. Iași								LIPSĂ CNP

3. SARCINI / DEZMEMBRĂMINTE

Titular			Data naşterii / CUI	Domiciliu / Sediu	Tipul sarcinii sau al dezmembrămintelor dreptului de proprietate	Cota parte	Identificator entitate asociată	Act juridic			Valoare ipotecă	Tip monedă
Nume / Denumire	Iniţiala tatălui	Prenume						Tip act	Nr. act / data	Emitent		
-	-	-	-	-	-	-	-	-	-	-	-	-

4. NOTĂRI, PROCESE, INTERDICŢII

Tipul notării	Tip act	Nr. act/ data	Emitent	Identificator entitate asociată
-	-	-	-	-

5. OBSERVAŢII

Imobil împrejmuit/ neîmprejmuit	Imobil contestat/ necontestat	Alte observaţii
Neîmprejmuit		CONFORM PLANULUI CADASTRAL SUPRAPUS PESTE MĂSURĂTORI IMOBILUL SE REGĂSE ȘTE ÎN PARCELA PS276

Persoană Fizică Autorizată de ANCPI să execute lucrări de cadastru geodezie și cartografie
CERTIFICAT DE AUTORIZARE Seria RO-B-J Nr. 1767/20.02.2020
S.C. TOTAL BUSINESS LAND S.R.L.
Clasa I

REGISTRUL CADASTRAL AL IMOBILELOR

ANEXA Nr. 2

UAT Mogoşeşti-Siret
Zonă cooperativizată (Co)

Sector cadastral nr. 16

1. DESCRIEREA IMOBILULUI

DATE TEREN										DATE CONSTRUCŢII					
Identificator teren	Adresă imobil	Număr cadastral	Nr. CF	Suprafaţa măsurată	Intravilan / extra.(I/E)	Nr. top.	Nr. tarla	Nr. parcelă	Categorie folosinţă	Suprafaţă parcelă	Identificator construcţie	Cod grupă destinaţie	Suprafaţa construită	Nr. niveluri	Nr. CF	Constr. cu acte (DA/NU)
160599	Extravilan, UAT. Mogoşeşti-Siret, Jud. Iași; (Tarla: 28, Parcela: 274/170)			4800	E		28	274/170	F	4800						

2. PROPRIETATEA / POSESIA

Titularul dreptului / posesiei			Proprietar=1 / Posesor=0	Data naşterii / CUI	Domiciliu / Sediu	Cota parte	Identificator entitate asociată	Cotă parte teren UI	Mod de dobândire	Act juridic			Obs. privitoare la proprietar
Nume / Denumire	Iniţiala tatălui	Prenume								Tip act	Nr. act / data	Emitent	
LUNGU	GH	NECULAI	1		Loc. Mogosesti-Siret, UAT. Mogoşeşti-Siret, Jud. Iași	1/1	160599		Reconstituire	act administrativ	95347 / 13.01.1998	CJPSDDPAT IA ȘI	LIPSA CNP
LUNGU	GH	DUMITRU	1		Loc. Mogosesti-Siret, UAT. Mogoşeşti-Siret, Jud. Iași								LIPSĂ CNP
LUNGU	GH	MARIA	1		Loc. Mogosesti-Siret, UAT. Mogoşeşti-Siret, Jud. Iași								LIPSĂ CNP
LUNGU		ELENA	1		Loc. Mogosesti-Siret, UAT. Mogoşeşti-Siret, Jud. Iași								LIPSĂ CNP
LUNGU	M	MIHAI	1		Loc. Mogosesti-Siret, UAT. Mogoşeşti-Siret, Jud. Iași								LIPSĂ CNP
LUNGU	T	GHEORGHE	1		Loc. Mogosesti-Siret, UAT. Mogoşeşti-Siret, Jud. Iași								LIPSĂ CNP

3. SARCINI / DEZMEMBRĂMINTE

Titular			Data naşterii / CUI	Domiciliu / Sediu	Tipul sarcinii sau al dezmembrămintelor dreptului de proprietate	Cota parte	Identificator entitate asociată	Act juridic			Valoare ipotecă	Tip monedă
Nume / Denumire	Iniţiala tatălui	Prenume						Tip act	Nr. act / data	Emitent		
-	-	-	-	-	-	-	-	-	-	-		-

4. NOTĂRI, PROCESE, INTERDICŢII

Tipul notării	Tip act	Nr. act/ data	Emitent	Identificator entitate asociată
-	-	-		-

Persoană Fizică Autorizată de ANCPI să execute lucrări de cadastru, geodezie și cartografie
CERTIFICAT DE AUTORIZARE
Seria RO-B-J
Nr. 17677/20.02.2020
S.C. TOTAL BUSINESS LAND S.R.L.
Clasa I

5. OBSERVAŢII		
Imobil împrejmuit/ neîmprejmuit	Imobil contestat/ necontestat	Alte observaţii
Neîmprejmuit		CONFORM PLANULUI CADASTRAL SUPRAPUS PESTE MĂSURĂTORI IMOBILUL SE REGĂSE ȘTE ÎN PARCELA PS276.

REGISTRUL CADASTRAL AL IMOBILELOR

ANEXA Nr. 2

UAT Mogoşeşti-Siret
Zonă cooperativizată (Co)

Sector cadastral nr. 16

1. DESCRIEREA IMOBILULUI

DATE TEREN										DATE CONSTRUCŢII					
Identificator teren	Adresă imobil	Număr cadastral	Nr. CF	Suprafaţa măsurată	Intravilan / extra.(I/E)	Nr. top.	Nr. tarla	Nr. parcelă	Categorie folosinţă	Suprafaţă parcelă	Identificator construcţie	Cod grupă destinaţie	Suprafaţa construită	Nr. niveluri	Nr. CF	Constr. cu acte (DA/NU)
160600	Extravilan, UAT. Mogoşeşti-Siret, Jud. Iași; (Tarla: 28, Parcela: 274/170)			3600	E		28	274/170	P	3600						

2. PROPRIETATEA / POSESIA

Titularul dreptului / posesiei			Proprietar=1 / Posesor=0	Data naşterii / CUI	Domiciliu / Sediu	Cota parte	Identificator entitate asociată	Cotă parte teren UI	Mod de dobândire	Act juridic			Obs. privitoare la proprietar
Nume / Denumire	Iniţiala tatălui	Prenume								Tip act	Nr. act / data	Emitent	
TODIRASCU	GH	ION	1		Loc. Mogosesti-Siret, UAT. Mogoşeşti-Siret, Jud. Iași	1/1	160600		Reconstituire	act administrativ	94619 / 20.06.1994	CJPSDDPAT IASI	LIPSA CNP
TODIRA ȘCU		CONSTANTIN			Loc. Roman, Str. MARTIR CLO ȘCA, Nr.24, UAT. Roman, Jud. Neamț								LIPSĂ CNP
CHIUARU		ELENA			Loc. Crucea, UAT. Lungani, Jud. Iași		160600			act notarial	122 / 13.08.2002	NP ZAHARIA CAMELIA-MANUELA	LIPSĂ CNP
TODIRA ȘCU		MIHAI			Loc. Mogosesti-Siret, UAT. Mogoşeşti-Siret, Jud. Iași								LIPSĂ CNP

3. SARCINI / DEZMEMBRĂMINTE

Titular			Data naşterii / CUI	Domiciliu / Sediu	Tipul sarcinii sau al dezmembrămintelor dreptului de proprietate	Cota parte	Identificator entitate asociată	Act juridic			Valoare ipotecă	Tip monedă
Nume / Denumire	Iniţiala tatălui	Prenume						Tip act	Nr. act / data	Emitent		
-	-	-	-	-	-	-	-	-	-	-	-	-

4. NOTĂRI, PROCESE, INTERDICŢII

Tipul notării	Tip act	Nr. act/ data	Emitent	Identificator entitate asociată
SE NOTEAZA EXISTENTA CERTIFICATULUI DE MOSTENITOR NR 122/13.08.2022 EMIS DE NP ZAHARIA CAMELIA-MANUELA.	act notarial	122 / 13.08.2002	NP ZAHARIA CAMELIA-MANUELA	160600

5. OBSERVAŢII

Imobil împrejmuit/ neîmprejmuit	Imobil contestat/ necontestat	Alte observaţii
Neîmprejmuit		CONFORM PLANULUI CADASTRAL SUPRAPUS PESTE MĂSURĂTORI IMOBILUL SE REGĂSE ȘTE ÎN PARCELA PS276.

REGISTRUL CADASTRAL AL IMOBILELOR

ANEXA Nr. 2

UAT Mogoşeşti-Siret
Zonă cooperativizată (Co)

Sector cadastral nr. 16

1. DESCRIEREA IMOBILULUI

DATE TEREN										DATE CONSTRUCŢII					
Identificator teren	Adresă imobil	Număr cadastral	Nr. CF	Suprafaţa măsurată	Intravilan / extra.(I/E)	Nr. top.	Nr. tarla	Nr. parcelă	Categorie folosinţă	Suprafaţă parcelă	Identificator construcţie	Cod grupă destinaţie	Suprafaţa construită	Nr. niveluri	Nr. CF	Constr. cu acte (DA/NU)
160601	Extravilan, UAT. Mogoşeşti-Siret, Jud. Iași; (Tarla: 28, Parcela: 274/170)			4100	E		28	274/170	F	4100						

2. PROPRIETATEA / POSESIA

Titularul dreptului / posesiei			Proprietar=1 / Posesor=0	Data naşterii / CUI	Domiciliu / Sediu	Cota parte	Identificator entitate asociată	Cotă parte teren UI	Mod de dobândire	Act juridic			Obs. privitoare la proprietar
Nume / Denumire	Iniţiala tatălui	Prenume								Tip act	Nr. act / data	Emitent	
DAVID	S	NECULAI	1		Loc. Mogosesti-Siret, UAT. Mogoşeşti-Siret, Jud. Iași	1/1	160601		Reconstituire	act administrativ	95493 / 27.05.2002	CJPSDDPAT IA ȘI	LIPSĂ CNP
MACOVEI	S	MARIA	1		Loc. Mogosesti-Siret, UAT. Mogoşeşti-Siret, Jud. Iași								LIPSĂ CNP

3. SARCINI / DEZMEMBRĂMINTE

Titular			Data naşterii / CUI	Domiciliu / Sediu	Tipul sarcinii sau al dezmembrămintelor dreptului de proprietate	Cota parte	Identificator entitate asociată	Act juridic			Valoare ipotecă	Tip monedă
Nume / Denumire	Iniţiala tatălui	Prenume						Tip act	Nr. act / data	Emitent		
-	-	-	-	-	-	-	-	-	-	-	-	-

4. NOTĂRI, PROCESE, INTERDICŢII

Tipul notării	Tip act	Nr. act/ data	Emitent	Identificator entitate asociată
-	-	-	-	-

5. OBSERVAŢII

Imobil împrejmuit/ neîmprejmuit	Imobil contestat/ necontestat	Alte observaţii
Neîmprejmuit		CONFORM PLANULUI CADASTRAL SUPRAPUS PESTE MĂSURĂTORI IMOBILUL SE REGĂSE ȘTE ÎN PARCELA PS276.

REGISTRUL CADASTRAL AL IMOBILELOR

ANEXA Nr. 2

UAT Mogoşeşti-Siret
Zonă cooperativizată (Co)

Sector cadastral nr. 16

1. DESCRIEREA IMOBILULUI

DATE TEREN											DATE CONSTRUCŢII					
Identificator teren	Adresă imobil	Număr cadastral	Nr. CF	Suprafaţa măsurată	Intravilan / extra.(I/E)	Nr. top.	Nr. tarla	Nr. parcelă	Categorie folosinţă	Suprafaţă parcelă	Identificator construcţie	Cod grupă destinaţie	Suprafaţa construită	Nr. niveluri	Nr. CF	Constr. cu acte (DA/NU)
160602	Extravilan, UAT. Mogoşeşti-Siret, Jud. Iași; (Tarla: 28, Parcela: 274/177)			3200	E		28	274/177	F	3200						

2. PROPRIETATEA / POSESIA

Titularul dreptului / posesiei			Proprietar=1 / Posesor=0	Data naşterii / CUI	Domiciliu / Sediu	Cota parte	Identificator entitate asociată	Cotă parte teren UI	Mod de dobândire	Act juridic			Obs. privitoare la proprietar
Nume / Denumire	Iniţiala tatălui	Prenume								Tip act	Nr. act / data	Emitent	
PANTOC		AGLAIA	1		Loc. Mogosesti-Siret, UAT. Mogoşeşti-Siret, Jud. Iași	1/1	160602		Reconstituire	act administrativ	95764 / 31.03.2003	CJPSDDPAT IA ȘI	LIPSĂ CNP
TOFAN		JĂNICĂ	1		Loc. Mogosesti-Siret, UAT. Mogoşeşti-Siret, Jud. Iași								LIPSĂ CNP
ATODIRESEI		MARIA	1		Loc. Mogosesti-Siret, UAT. Mogoşeşti-Siret, Jud. Iași								LIPSĂ CNP
ISACHE		ELENA	1		Loc. Mogosesti-Siret, UAT. Mogoşeşti-Siret, Jud. Iași								LIPSĂ CNP

3. SARCINI / DEZMEMBRĂMINTE

Titular			Data naşterii / CUI	Domiciliu / Sediu	Tipul sarcinii sau al dezmembrămintelor dreptului de proprietate	Cota parte	Identificator entitate asociată	Act juridic			Valoare ipotecă	Tip monedă
Nume / Denumire	Iniţiala tatălui	Prenume						Tip act	Nr. act / data	Emitent		
-	-	-	-	-	-	-	-	-	-	-	-	-

4. NOTĂRI, PROCESE, INTERDICŢII

Tipul notării	Tip act	Nr. act/ data	Emitent	Identificator entitate asociată
-	-	-	-	-

5. OBSERVAŢII

Imobil împrejmuit/ neîmprejmuit	Imobil contestat/ necontestat	Alte observaţii
Neîmprejmuit		CONFORM PLANULUI CADASTRAL SUPRAPUS PESTE MĂSURĂTORILIMOBILUL SE REGĂSE ȘTE ÎN PARCELA PS276.

Persoană Autorizată de ANCPI să execute lucrări de cadastru, geodezie și cartografie
CERTIFICAT DE AUTORIZARE
Seria RO-B-J
Nr. 1767/20.02.2020
S.C. BUSINESS LAND S.R.L.
Clasa I

REGISTRUL CADASTRAL AL IMOBILELOR

ANEXA Nr. 2

UAT Mogoşeşti-Siret
Zonă cooperativizată (Co)

Sector cadastral nr. 16

1. DESCRIEREA IMOBILULUI

DATE TEREN										DATE CONSTRUCŢII					
Identificator teren	Adresă imobil	Număr cadastral	Nr. CF	Suprafaţa măsurată	Intravilan / extra.(I/E)	Nr. top.	Nr. tarla	Nr. parcelă	Categorie folosinţă	Suprafaţă parcelă	Identificator construcţie	Cod grupă destinaţie	Suprafaţa construită	Nr. niveluri	Nr. CF	Constr. cu acte (DA/NU)
160603	Extravilan, UAT. Mogoşeşti-Siret, Jud. Iași; (Tarla: 28, Parcela: 274/201)			400	E		28	274/201	F	400						

2. PROPRIETATEA / POSESIA

Titularul dreptului / posesiei			Proprietar=1 / Posesor=0	Data naşterii / CUI	Domiciliu / Sediu	Cota parte	Identificator entitate asociată	Cotă parte teren UI	Mod de dobândire	Act juridic			Obs. privitoare la proprietar
Nume / Denumire	Iniţiala tatălui	Prenume								Tip act	Nr. act / data	Emitent	
PLESCA	M	VASILE	1		Loc. Mogosesti-Siret, UAT. Mogoşeşti-Siret, Jud. Iași	1/1	160603		Reconstituire	act administrativ	94629 / 21.06.1994	CJPSDDPAT IA ȘI	LIPSĂ CNP

3. SARCINI / DEZMEMBRĂMINTE

Titular			Data naşterii / CUI	Domiciliu / Sediu	Tipul sarcinii sau al dezmembrămintelor dreptului de proprietate	Cota parte	Identificator entitate asociată	Act juridic			Valoare ipotecă	Tip monedă
Nume / Denumire	Iniţiala tatălui	Prenume						Tip act	Nr. act / data	Emitent		
-	-	-	-	-	-	-	-	-	-	-	-	-

4. NOTĂRI, PROCESE, INTERDICŢII

Tipul notării	Tip act	Nr. act/ data	Emitent	Identificator entitate asociată
-	-	-	-	-

5. OBSERVAŢII

Imobil împrejmuit/ neîmprejmuit	Imobil contestat/ necontestat	Alte observaţii
Neîmprejmuit		

Persoană Fizică Autorizată de ANCPI să execute lucrări de cadastru, geodezie și cartografie
CERTIFICAT DE AUTORIZARE
Seria RO-B-J
Nr. 1767/20.02.2020
S.C. TOTAL BUSINESS LAND S.R.L.
Clasa I

REGISTRUL CADASTRAL AL IMOBILELOR

ANEXA Nr. 2

UAT Mogoşeşti-Siret
Zonă cooperativizată (Co)

Sector cadastral nr. 16

1. DESCRIEREA IMOBILULUI

DATE TEREN											DATE CONSTRUCŢII					
Identificator teren	Adresă imobil	Număr cadastral	Nr. CF	Suprafaţa măsurată	Intravilan / extra.(I/E)	Nr. top.	Nr. tarla	Nr. parcelă	Categorie folosinţă	Suprafaţă parcelă	Identificator construcţie	Cod grupă destinaţie	Suprafaţa construită	Nr. niveluri	Nr. CF	Constr. cu acte (DA/NU)
160604	Extravilan, UAT. Mogoşeşti-Siret, Jud. Iași; (Tarla: 28, Parcela: 274/216)			1600	E		28	274/216	F	1600						

2. PROPRIETATEA / POSESIA

Titularul dreptului / posesiei			Proprietar=1 / Posesor=0	Data naşterii / CUI	Domiciliu / Sediu	Cota parte	Identificator entitate asociată	Cotă parte teren UI	Mod de dobândire	Act juridic			Obs. privitoare la proprietar
Nume / Denumire	Iniţiala tatălui	Prenume								Tip act	Nr. act / data	Emitent	
DOMINTE		SILVIA	1		Loc. Mogosesti-Siret, UAT. Mogoşeşti-Siret, Jud. Iași	1/1	160604		Reconstituire	act administrativ	94268 / 24.02.1994	CJPSDDPAT IA ȘI	LIPSĂ CNP
GHINET		ANETA	1		Loc. Mogosesti-Siret, UAT. Mogoşeşti-Siret, Jud. Iași								LIPSĂ CNP
OSTROSCHI		MIHAI	1		Loc. Mogosesti-Siret, UAT. Mogoşeşti-Siret, Jud. Iași								LIPSĂ CNP
OSTROSCHI	C	CONSTANTIN	1		Loc. Mogosesti-Siret, UAT. Mogoşeşti-Siret, Jud. Iași								LIPSĂ CNP

3. SARCINI / DEZMEMBRĂMINTE

Titular			Data naşterii / CUI	Domiciliu / Sediu	Tipul sarcinii sau al dezmembrămintelor dreptului de proprietate	Cota parte	Identificator entitate asociată	Act juridic			Valoare ipotecă	Tip monedă
Nume / Denumire	Iniţiala tatălui	Prenume						Tip act	Nr. act / data	Emitent		
-	-	-	-	-	-	-	-	-	-	-	-	-

4. NOTĂRI, PROCESE, INTERDICŢII

Tipul notării	Tip act	Nr. act/ data	Emitent	Identificator entitate asociată
-	-	-	-	-

5. OBSERVAŢII

Imobil împrejmuit/ neîmprejmuit	Imobil contestat/ necontestat	Alte observaţii
Neîmprejmuit		

Persoană Fizică Autorizată de ANCPI să execute lucrări de cadastru, geodezie și cartografie
CERTIFICAT DE AUTORIZARE
Seria RO-B-J
Nr. 1767/20.02.2020
S.C. TOTAL BUSINESS LAND S.R.L.
Clasa I

REGISTRUL CADASTRAL AL IMOBILELOR

ANEXA Nr. 2

UAT Mogoşeşti-Siret
Zonă cooperativizată (Co)

Sector cadastral nr. 16

1. DESCRIEREA IMOBILULUI

DATE TEREN											DATE CONSTRUCŢII					
Identificator teren	Adresă imobil	Număr cadastral	Nr. CF	Suprafaţa măsurată	Intravilan / extra.(I/E)	Nr. top.	Nr. tarla	Nr. parcelă	Categorie folosinţă	Suprafaţă parcelă	Identificator construcţie	Cod grupă destinaţie	Suprafaţa construită	Nr. niveluri	Nr. CF	Constr. cu acte (DA/NU)
160605	Extravilan, UAT. Mogoşeşti-Siret, Jud. Iași; (Tarla: 28, Parcela: 274/260)			15000	E		28	274/260	F	15000						

2. PROPRIETATEA / POSESIA

Titularul dreptului / posesiei			Proprietar=1 / Posesor=0	Data naşterii / CUI	Domiciliu / Sediu	Cota parte	Identificator entitate asociată	Cotă parte teren UI	Mod de dobândire	Act juridic			Obs. privitoare la proprietar
Nume / Denumire	Iniţiala tatălui	Prenume								Tip act	Nr. act / data	Emitent	
MINDRU		EROMANGA	1		Loc. Mogosesti-Siret, UAT. Mogoşeşti-Siret, Jud. Iași	1/1	160605		Reconstituire	act administrativ	94305 / 02.03.1994	CJPSDDPAT IA ȘI	LIPSĂ CNP

3. SARCINI / DEZMEMBRĂMINTE

Titular			Data naşterii / CUI	Domiciliu / Sediu	Tipul sarcinii sau al dezmembrămintelor dreptului de proprietate	Cota parte	Identificator entitate asociată	Act juridic			Valoare ipotecă	Tip monedă
Nume / Denumire	Iniţiala tatălui	Prenume						Tip act	Nr. act / data	Emitent		
-	-	-	-	-	-	-	-	-	-	-	-	-

4. NOTĂRI, PROCESE, INTERDICŢII

Tipul notării	Tip act	Nr. act/ data	Emitent	Identificator entitate asociată
-	-	-	-	-

5. OBSERVAŢII

Imobil împrejmuit/ neîmprejmuit	Imobil contestat/ necontestat	Alte observaţii
Neîmprejmuit		CONFORM PLANULUI CADASTRAL SUPRAPUS PESTE MĂSURĂTORI IMOBILUL SE REGĂSE ȘTE ÎN PARCELA PS276.

Persoană Fizică Autorizată de ANCPI să execute lucrări de cadastru, geodezie și cartografie
CERTIFICAT DE AUTORIZARE
Seria RO-B-J
Nr. 1767/20.02.2020
S.C. TOTAL BUSINESS LAND S.R.L.
Clasa I

REGISTRUL CADASTRAL AL IMOBILELOR

ANEXA Nr. 2

UAT Mogoşeşti-Siret
Zonă cooperativizată (Co)

Sector cadastral nr. 16

1. DESCRIEREA IMOBILULUI

DATE TEREN											DATE CONSTRUCŢII					
Identificator teren	Adresă imobil	Număr cadastral	Nr. CF	Suprafaţa măsurată	Intravilan / extra.(I/E)	Nr. top.	Nr. tarla	Nr. parcelă	Categorie folosinţă	Suprafaţă parcelă	Identificator construcţie	Cod grupă destinaţie	Suprafaţa construită	Nr. niveluri	Nr. CF	Constr. cu acte (DA/NU)
160606	Extravilan, UAT. Mogoşeşti-Siret, Jud. Iași; (Tarla: 28, Parcela: 274/272)			4300	E		28	274/272	F	4300						

2. PROPRIETATEA / POSESIA

Titularul dreptului / posesiei			Proprietar=1 / Posesor=0	Data naşterii / CUI	Domiciliu / Sediu	Cota parte	Identificator entitate asociată	Cotă parte teren UI	Mod de dobândire	Act juridic			Obs. privitoare la proprietar
Nume / Denumire	Iniţiala tatălui	Prenume								Tip act	Nr. act / data	Emitent	
LUNGU	P	IOAN	1		Loc. Mogosesti-Siret, UAT. Mogoşeşti-Siret, Jud. Iași	1/1	160606		Reconstituire	act administrativ	95499 / 27.05.2002	CJPSDDPAT IA ȘI	LIPSĂ CNP
LUNGU	P	CONSTANTIN	1		Loc. Mogosesti-Siret, UAT. Mogoşeşti-Siret, Jud. Iași								LIPSĂ CNP
POPESCU		GHEORGHE	1		Loc. Mogosesti-Siret, UAT. Mogoşeşti-Siret, Jud. Iași								LIPSĂ CNP

3. SARCINI / DEZMEMBRĂMINTE

Titular			Data naşterii / CUI	Domiciliu / Sediu	Tipul sarcinii sau al dezmembrămintelor dreptului de proprietate	Cota parte	Identificator entitate asociată	Act juridic			Valoare ipotecă	Tip monedă
Nume / Denumire	Iniţiala tatălui	Prenume						Tip act	Nr. act / data	Emitent		
-	-	-	-	-	-	-	-	-	-	-	-	-

4. NOTĂRI, PROCESE, INTERDICŢII

Tipul notării	Tip act	Nr. act/ data	Emitent	Identificator entitate asociată
-	-	-	-	-

5. OBSERVAŢII

Imobil împrejmuit/ neîmprejmuit	Imobil contestat/ necontestat	Alte observaţii
Neîmprejmuit		CONFORM PLANULUI CADASTRAL SUPRAPUS PESTE MĂSURĂTORI IMOBILUL SE REGĂSE ȘTE ÎN PARCELA PS276

Persoană Fizică Autorizată de ANCPI să execute lucrări de cadastru geodezie și cartografie
CERTIFICAT DE AUTORIZARE Seria RO-B-J Nr. 1767/20.02.2020
S.C. TOTAL BUSINESS LAND S.R.L.
Clasa I

REGISTRUL CADASTRAL AL IMOBILELOR

ANEXA Nr. 2

UAT Mogoşeşti-Siret
Zonă cooperativizată (Co)

Sector cadastral nr. 16

1. DESCRIEREA IMOBILULUI

DATE TEREN											DATE CONSTRUCŢII					
Identificator teren	Adresă imobil	Număr cadastral	Nr. CF	Suprafaţa măsurată	Intravilan / extra.(I/E)	Nr. top.	Nr. tarla	Nr. parcelă	Categorie folosinţă	Suprafaţă parcelă	Identificator construcţie	Cod grupă destinaţie	Suprafaţa construită	Nr. niveluri	Nr. CF	Constr. cu acte (DA/NU)
160607	Extravilan, Loc. Mogosesti-Siret Tarla 28, parcela F 274/300.; (Tarla: 28, Parcela: 274/300)		61832	2700	E		28	274/300	F	2700						

2. PROPRIETATEA / POSESIA

Titularul dreptului / posesiei			Proprietar=1 / Posesor=0	Data naşterii / CUI	Domiciliu / Sediu	Cota parte	Identificator entitate asociată	Cotă parte teren UI	Mod de dobândire	Act juridic			Obs. privitoare la proprietar
Nume / Denumire	Iniţiala tatălui	Prenume								Tip act	Nr. act / data	Emitent	
ZAPODEANU		ANTON	1	08.08.1952	Loc. Mogosesti-Siret, UAT. Mogoşeşti-Siret, Jud. Iași	1/1	160607		Convenție	act notarial	1579 / 25.05.2023	ISACHI IULIA	
ZAPODEANU M ANTON INTREPRIND-EREA FAMILIALA				5386370	Loc. Mogosesti-Siret, UAT. Mogoşeşti-Siret, Jud. Iași		160607			act notarial	1579 / 25.05.2023	ISACHI IULIA	

3. SARCINI / DEZMEMBRĂMINTE

Titular			Data naşterii / CUI	Domiciliu / Sediu	Tipul sarcinii sau al dezmembrămintelor dreptului de proprietate	Cota parte	Identificator entitate asociată	Act juridic			Valoare ipotecă	Tip monedă
Nume / Denumire	Iniţiala tatălui	Prenume						Tip act	Nr. act / data	Emitent		
-	-	-	-	-	-	-	-	-	-	-	-	-

4. NOTĂRI, PROCESE, INTERDICŢII

Tipul notării	Tip act	Nr. act/ data	Emitent	Identificator entitate asociată
SE NOTEAZA CA BUN PATRIMONIAL DE AFECTATIUNE	act notarial	1579 / 25.05.2023	ISACHI IULIA	160607

5. OBSERVAŢII

Imobil împrejmuit/ neîmprejmuit	Imobil contestat/ necontestat	Alte observaţii
Neîmprejmuit		Imobilul este neîmprejmuit. CONFORM PLANULUI CADASTRAL SUPRAPUS PESTE MĂSURĂTORI IMOBILUL SE REGĂSE STE ÎN PARCELA IPS276

Persoană Fizică Autorizată ANCPI să execute lucrări de cadastru, geodezie și cartografie
CERTIFICAT
Seria RO-B-J
Nr. 17677/20.02.2020
S.C. TOTAL BUSINESS LAND S.R.L.
Clasa I

REGISTRUL CADASTRAL AL IMOBILELOR

ANEXA Nr. 2

UAT Mogoşeşti-Siret
Zonă cooperativizată (Co)

Sector cadastral nr. 16

1. DESCRIEREA IMOBILULUI

DATE TEREN											DATE CONSTRUCŢII					
Identificator teren	Adresă imobil	Număr cadastral	Nr. CF	Suprafaţa măsurată	Intravilan / extra.(I/E)	Nr. top.	Nr. tarla	Nr. parcelă	Categorie folosinţă	Suprafaţă parcelă	Identificator construcţie	Cod grupă destinaţie	Suprafaţa construită	Nr. niveluri	Nr. CF	Constr. cu acte (DA/NU)
160608	Extravilan, UAT. Mogoşeşti-Siret, Jud. Iaşi; (Tarla: 28, Parcela: 276/2)			1900	E		28	276/2	F	1900						

2. PROPRIETATEA / POSESIA

Titularul dreptului / posesiei			Proprietar=1 / Posesor=0	Data naşterii / CUI	Domiciliu / Sediu	Cota parte	Identificator entitate asociată	Cotă parte teren UI	Mod de dobândire	Act juridic			Obs. privitoare la proprietar
Nume / Denumire	Iniţiala tatălui	Prenume								Tip act	Nr. act / data	Emitent	
LUNGU	D GH	ION	1		Loc. Mogosesti-Siret, UAT. Mogoşeşti-Siret, Jud. Iaşi	1/1	160608		Reconstituire	act administrativ	93849 / 01.02.1993	CJPSDDPAT IA ȘI	LIPSĂ CNP

3. SARCINI / DEZMEMBRĂMINTE

Titular			Data naşterii / CUI	Domiciliu / Sediu	Tipul sarcinii sau al dezmembrămintelor dreptului de proprietate	Cota parte	Identificator entitate asociată	Act juridic			Valoare ipotecă	Tip monedă
Nume / Denumire	Iniţiala tatălui	Prenume						Tip act	Nr. act / data	Emitent		
-	-	-	-	-	-	-	-	-	-	-	-	-

4. NOTĂRI, PROCESE, INTERDICŢII

Tipul notării	Tip act	Nr. act/ data	Emitent	Identificator entitate asociată
-	-	-	-	-

5. OBSERVAŢII

Imobil împrejmuit/ neîmprejmuit	Imobil contestat/ necontestat	Alte observaţii
Neîmprejmuit		

Persoană Fizică Autorizată de ANCPI să execute lucrări de cadastru, geodezie și cartografie
CERTIFICAT DE AUTORIZARE
Seria RO-B-J
Nr. 1767/20.02.2020
S.C. TOTAL BUSINESS LAND S.R.L.
Clasa I

REGISTRUL CADASTRAL AL IMOBILELOR

ANEXA Nr. 2

UAT Mogoşeşti-Siret
Zonă cooperativizată (Co)

Sector cadastral nr. 16

1. DESCRIEREA IMOBILULUI

DATE TEREN											DATE CONSTRUCŢII					
Identificator teren	Adresă imobil	Număr cadastral	Nr. CF	Suprafaţa măsurată	Intravilan / extra.(I/E)	Nr. top.	Nr. tarla	Nr. parcelă	Categorie folosinţă	Suprafaţă parcelă	Identificator construcţie	Cod grupă destinaţie	Suprafaţa construită	Nr. niveluri	Nr. CF	Constr. cu acte (DA/NU)
160609	Extravilan, UAT. Mogoşeşti-Siret, Jud. Iaşi; (Tarla: 28, Parcela: 276/3)			2400	E		28	276/3	F	2400						

2. PROPRIETATEA / POSESIA

Titularul dreptului / posesiei			Proprietar=1 / Posesor=0	Data naşterii / CUI	Domiciliu / Sediu	Cota parte	Identificator entitate asociată	Cotă parte teren UI	Mod de dobândire	Act juridic			Obs. privitoare la proprietar
Nume / Denumire	Iniţiala tatălui	Prenume								Tip act	Nr. act / data	Emitent	
MUNTEANU		GHEORGHE	1		Loc. Mogosesti-Siret, UAT. Mogoşeşti-Siret, Jud. Iași	1/1	160609		Reconstituire	act administrativ	93986 / 17.09.1993	CJPSDDPAT IA ȘI	LIPSĂ CNP
MUNTEANU		PETRICA	1		Loc. Mogosesti-Siret, UAT. Mogoşeşti-Siret, Jud. Iași								LIPSĂ CNP
DANILA		ELENA	1		Loc. Mogosesti-Siret, UAT. Mogoşeşti-Siret, Jud. Iași								LIPSĂ CNP
GRADINARU		MARIA	1		Loc. Mogosesti-Siret, UAT. Mogoşeşti-Siret, Jud. Iași								LIPSĂ CNP
MUNTEANU	V	I	1		Loc. Mogosesti-Siret, UAT. Mogoşeşti-Siret, Jud. Iași								LIPSĂ CNP

3. SARCINI / DEZMEMBRĂMINTE

Titular			Data naşterii / CUI	Domiciliu / Sediu	Tipul sarcinii sau al dezmembrămintelor dreptului de proprietate	Cota parte	Identificator entitate asociată	Act juridic			Valoare ipotecă	Tip monedă
Nume / Denumire	Iniţiala tatălui	Prenume						Tip act	Nr. act / data	Emitent		
-	-	-	-	-	-	-	-	-	-	-	-	-

4. NOTĂRI, PROCESE, INTERDICŢII

Tipul notării	Tip act	Nr. act/ data	Emitent	Identificator entitate asociată
-	-	-		-

5. OBSERVAŢII

Imobil împrejmuit/ neîmprejmuit	Imobil contestat/ necontestat	Alte observaţii
Neîmprejmuit		

Persoană Fizică Autorizată de ANCPI să execute lucrări de cadastru, geodezie și cartografie
CERTIFICAT DE AUTORIZARE
Seria RO-B-J
Nr. 1767/20.02.2020
S.C. TOTAL BUSINESS LAND S.R.L.
Clasa I

REGISTRUL CADASTRAL AL IMOBILELOR

ANEXA Nr. 2

UAT Mogoşeşti-Siret
Zonă cooperativizată (Co)

Sector cadastral nr. 16

1. DESCRIEREA IMOBILULUI

DATE TEREN											DATE CONSTRUCŢII					
Identificator teren	Adresă imobil	Număr cadastral	Nr. CF	Suprafaţa măsurată	Intravilan / extra.(I/E)	Nr. top.	Nr. tarla	Nr. parcelă	Categorie folosinţă	Suprafaţă parcelă	Identificator construcţie	Cod grupă destinaţie	Suprafaţa construită	Nr. niveluri	Nr. CF	Constr. cu acte (DA/NU)
160610	Extravilan, UAT. Mogoşeşti-Siret, Jud. Iaşi; (Tarla: 28, Parcela: 276/3)			900	E		28	276/3	F	900						

2. PROPRIETATEA / POSESIA

Titularul dreptului / posesiei			Proprietar=1 / Posesor=0	Data naşterii / CUI	Domiciliu / Sediu	Cota parte	Identificator entitate asociată	Cotă parte teren UI	Mod de dobândire	Act juridic			Obs. privitoare la proprietar
Nume / Denumire	Iniţiala tatălui	Prenume								Tip act	Nr. act / data	Emitent	
GALES	I	MARIA	1		Loc. Mogosesti-Siret, UAT. Mogoşeşti-Siret, Jud. Iași	1/1	160610		Reconstituire	act administrativ	94022 / 12.10.1993	CJPSDDPAT IA ȘI	LIPSĂ CNP

3. SARCINI / DEZMEMBRĂMINTE

Titular			Data naşterii / CUI	Domiciliu / Sediu	Tipul sarcinii sau al dezmembrămintelor dreptului de proprietate	Cota parte	Identificator entitate asociată	Act juridic			Valoare ipotecă	Tip monedă
Nume / Denumire	Iniţiala tatălui	Prenume						Tip act	Nr. act / data	Emitent		
-	-	-	-	-	-	-	-	-	-	-	-	-

4. NOTĂRI, PROCESE, INTERDICŢII

Tipul notării	Tip act	Nr. act/ data	Emitent	Identificator entitate asociată
-	-	-	-	-

5. OBSERVAŢII

Imobil împrejmuit/ neîmprejmuit	Imobil contestat/ necontestat	Alte observaţii
Neîmprejmuit		

Persoană Fizică Autorizată de ANCPI să execute lucrări de cadastru, geodezie și cartografie
CERTIFICAT DE AUTORIZARE
Seria RO-B-J
Nr. 1767/20.02.2020
S.C. TOTAL BUSINESS LAND S.R.L.
Clasa I

REGISTRUL CADASTRAL AL IMOBILELOR

ANEXA Nr. 2

UAT Mogoşeşti-Siret
Zonă cooperativizată (Co)

Sector cadastral nr. 16

1. DESCRIEREA IMOBILULUI

DATE TEREN											DATE CONSTRUCŢII					
Identificator teren	Adresă imobil	Număr cadastral	Nr. CF	Suprafaţa măsurată	Intravilan / extra.(I/E)	Nr. top.	Nr. tarla	Nr. parcelă	Categorie folosinţă	Suprafaţă parcelă	Identificator construcţie	Cod grupă destinaţie	Suprafaţa construită	Nr. niveluri	Nr. CF	Constr. cu acte (DA/NU)
160611	Extravilan, UAT. Mogoşeşti-Siret, Jud. Iaşi; (Tarla: 28, Parcela: 276/4)			1300	E		28	276/4	F	1300						

2. PROPRIETATEA / POSESIA

Titularul dreptului / posesiei			Proprietar=1 / Posesor=0	Data naşterii / CUI	Domiciliu / Sediu	Cota parte	Identificator entitate asociată	Cotă parte teren UI	Mod de dobândire	Act juridic			Obs. privitoare la proprietar
Nume / Denumire	Iniţiala tatălui	Prenume								Tip act	Nr. act / data	Emitent	
TOIA		ELENA	1		Loc. Mogosesti-Siret, UAT. Mogoşeşti-Siret, Jud. Iaşi	1/1	160611		Reconstituire	act administrativ	93995 / 20.08.1993	CJPSDDPAT IA ȘI	LIPSĂ CNP
GALE Ș		MARIA	1		Loc. Mogosesti-Siret, UAT. Mogoşeşti-Siret, Jud. Iaşi								LIPSĂ CNP

3. SARCINI / DEZMEMBRĂMINTE

Titular			Data naşterii / CUI	Domiciliu / Sediu	Tipul sarcinii sau al dezmembrămintelor dreptului de proprietate	Cota parte	Identificator entitate asociată	Act juridic			Valoare ipotecă	Tip monedă
Nume / Denumire	Iniţiala tatălui	Prenume						Tip act	Nr. act / data	Emitent		
-	-	-	-	-	-	-	-	-	-	-	-	-

4. NOTĂRI, PROCESE, INTERDICŢII

Tipul notării	Tip act	Nr. act/ data	Emitent	Identificator entitate asociată
-	-	-	-	-

5. OBSERVAŢII

Imobil împrejmuit/ neîmprejmuit	Imobil contestat/ necontestat	Alte observaţii
Neîmprejmuit		

Persoană Fizică Autorizată de ANCPI să execute lucrări de cadastru, geodezie și cartografie
CERTIFICAT DE AUTORIZARE
Seria RO-B-J
Nr. 1767/20.02.2020
S.C. TOTAL BUSINESS LAND S.R.L.
Clasa I

REGISTRUL CADASTRAL AL IMOBILELOR

ANEXA Nr. 2

UAT Mogoşeşti-Siret
Zonă cooperativizată (Co)

Sector cadastral nr. 16

1. DESCRIEREA IMOBILULUI

DATE TEREN											DATE CONSTRUCŢII					
Identificator teren	Adresă imobil	Număr cadastral	Nr. CF	Suprafaţa măsurată	Intravilan / extra.(I/E)	Nr. top.	Nr. tarla	Nr. parcelă	Categorie folosinţă	Suprafaţă parcelă	Identificator construcţie	Cod grupă destinaţie	Suprafaţa construită	Nr. niveluri	Nr. CF	Constr. cu acte (DA/NU)
160612	Extravilan, UAT. Mogoşeşti-Siret, Jud. Iaşi; (Tarla: 28, Parcela: 276/4)			1300	E		28	276/4	F	1300						

2. PROPRIETATEA / POSESIA

Titularul dreptului / posesiei			Proprietar=1 / Posesor=0	Data naşterii / CUI	Domiciliu / Sediu	Cota parte	Identificator entitate asociată	Cotă parte teren UI	Mod de dobândire	Act juridic			Obs. privitoare la proprietar
Nume / Denumire	Iniţiala tatălui	Prenume								Tip act	Nr. act / data	Emitent	
GALE Ș		MARIA	1		Loc. Mogosesti-Siret, UAT. Mogoşeşti-Siret, Jud. Iași	1/1	160612		Reconstituire	act administrativ	95255 / 01.07.1997	CJPSDDPAT IA ȘI	LIPSĂ CNP
ȚOIA		ELENA	1		Loc. Mogosesti-Siret, UAT. Mogoşeşti-Siret, Jud. Iași								LIPSĂ CNP

3. SARCINI / DEZMEMBRĂMINTE

Titular			Data naşterii / CUI	Domiciliu / Sediu	Tipul sarcinii sau al dezmembrămintelor dreptului de proprietate	Cota parte	Identificator entitate asociată	Act juridic			Valoare ipotecă	Tip monedă
Nume / Denumire	Iniţiala tatălui	Prenume						Tip act	Nr. act / data	Emitent		
-	-	-	-	-	-	-	-	-	-	-	-	-

4. NOTĂRI, PROCESE, INTERDICŢII

Tipul notării	Tip act	Nr. act/ data	Emitent	Identificator entitate asociată
-	-	-	-	-

5. OBSERVAŢII

Imobil împrejmuit/ neîmprejmuit	Imobil contestat/ necontestat	Alte observaţii
Neîmprejmuit		

Persoană Fizică Autorizată de ANCPI să execute lucrări de cadastru, geodezie și cartografie
CERTIFICAT DE AUTORIZARE
Seria RO-B-J
Nr. 1767/20.02.2020
S.C. TOTAL BUSINESS LAND S.R.L.
Clasa I

REGISTRUL CADASTRAL AL IMOBILELOR

ANEXA Nr. 2

UAT Mogoşeşti-Siret
Zonă cooperativizată (Co)

Sector cadastral nr. 16

1. DESCRIEREA IMOBILULUI

DATE TEREN											DATE CONSTRUCŢII					
Identificator teren	Adresă imobil	Număr cadastral	Nr. CF	Suprafaţa măsurată	Intravilan / extra.(I/E)	Nr. top.	Nr. tarla	Nr. parcelă	Categorie folosinţă	Suprafaţă parcelă	Identificator construcţie	Cod grupă destinaţie	Suprafaţa construită	Nr. niveluri	Nr. CF	Constr. cu acte (DA/NU)
160613	Extravilan, UAT. Mogoşeşti-Siret, Jud. Iaşi; (Tarla: 28, Parcela: 276/6)			6600	E		28	276/6	F	6600						

2. PROPRIETATEA / POSESIA

Titularul dreptului / posesiei			Proprietar=1 / Posesor=0	Data naşterii / CUI	Domiciliu / Sediu	Cota parte	Identificator entitate asociată	Cotă parte teren UI	Mod de dobândire	Act juridic			Obs. privitoare la proprietar
Nume / Denumire	Iniţiala tatălui	Prenume								Tip act	Nr. act / data	Emitent	
NISTOR	C	GHEORGHE	1		Loc. Mogosesti-Siret, UAT. Mogoşeşti-Siret, Jud. Iași	1/1	160613		Reconstituire	act administrativ	93851 / 04.03.1993	CJPSDDPAT IA ȘI	LIPSĂ CNP
NISTOR	C	NECULAI	1		Loc. Mogosesti-Siret, UAT. Mogoşeşti-Siret, Jud. Iași								LIPSĂ CNP
NISTOR	C	VASILE	1		Loc. Mogosesti-Siret, UAT. Mogoşeşti-Siret, Jud. Iași								LIPSĂ CNP
CĂRĂMIDARU		MARIA	1		Loc. Mogosesti-Siret, UAT. Mogoşeşti-Siret, Jud. Iași								LIPSĂ CNP
ANDRIE Ș		LUCICA	1		Loc. Mogosesti-Siret, UAT. Mogoşeşti-Siret, Jud. Iași								LIPSĂ CNP
STICEA		ELISABETA	1		Loc. Mogosesti-Siret, UAT. Mogoşeşti-Siret, Jud. Iași								LIPSĂ CNP
NISTOR	C	CONSTANTIN	1		Loc. Mogosesti-Siret, UAT. Mogoşeşti-Siret, Jud. Iași								LIPSĂ CNP
CURCA		VIRGINIA	1		Loc. Mogosesti-Siret, UAT. Mogoşeşti-Siret, Jud. Iași								LIPSĂ CNP
BURCA		CONSTANȚA	1		Loc. Mogosesti-Siret, UAT. Mogoşeşti-Siret, Jud. Iași								LIPSĂ CNP

3. SARCINI / DEZMEMBRĂMINTE

Titular			Data naşterii / CUI	Domiciliu / Sediu	Tipul sarcinii sau al dezmembrămintelor dreptului de proprietate	Cota parte	Identificator entitate asociată	Act juridic			Valoare ipotecă	Tip monedă
Nume / Denumire	Iniţiala tatălui	Prenume						Tip act	Nr. act / data	Emitent		
-	-	-	-	-	-	-	-	-	-	-	-	-

Persoană Fizică Autorizată de ANCPI să execute lucrări de cadastru, geodezie și cartografie
CERTIFICAT DE AUTORIZARE
Seria RO-B-J
Nr. 1767/20.02.2020
S.C. TOTAL BUSINESS LAND S.R.L.
Clasa I

4. NOTĂRI, PROCESE, INTERDICŢII				
Tipul notării	Tip act	Nr. act/ data	Emitent	Identificator entitate asociată
-	-	-	-	-

5. OBSERVAŢII		
Imobil împrejmuit/ neîmprejmuit	Imobil contestat/ necontestat	Alte observaţii
Neîmprejmuit		

REGISTRUL CADASTRAL AL IMOBILELOR

ANEXA Nr. 2

UAT Mogoşeşti-Siret
Zonă cooperativizată (Co)

Sector cadastral nr. 16

1. DESCRIEREA IMOBILULUI

DATE TEREN											DATE CONSTRUCŢII					
Identificator teren	Adresă imobil	Număr cadastral	Nr. CF	Suprafaţa măsurată	Intravilan / extra.(I/E)	Nr. top.	Nr. tarla	Nr. parcelă	Categorie folosinţă	Suprafaţă parcelă	Identificator construcţie	Cod grupă destinaţie	Suprafaţa construită	Nr. niveluri	Nr. CF	Constr. cu acte (DA/NU)
160614	Extravilan, UAT. Mogoşeşti-Siret, Jud. Iaşi; (Tarla: 28, Parcela: 276/6)			1500	E		28	276/6	F	1500						

2. PROPRIETATEA / POSESIA

Titularul dreptului / posesiei			Proprietar=1 / Posesor=0	Data naşterii / CUI	Domiciliu / Sediu	Cota parte	Identificator entitate asociată	Cotă parte teren UI	Mod de dobândire	Act juridic			Obs. privitoare la proprietar
Nume / Denumire	Iniţiala tatălui	Prenume								Tip act	Nr. act / data	Emitent	
LUNGU	GH	IOAN	1		Loc. Mogosesti-Siret, UAT. Mogoşeşti-Siret, Jud. Iași	1/1	160614		Reconstituire	act administrativ	93848 / 01.02.1993	CJPSDDPAT IA ȘI	LIPSĂ CNP

3. SARCINI / DEZMEMBRĂMINTE

Titular			Data naşterii / CUI	Domiciliu / Sediu	Tipul sarcinii sau al dezmembrămintelor dreptului de proprietate	Cota parte	Identificator entitate asociată	Act juridic			Valoare ipotecă	Tip monedă
Nume / Denumire	Iniţiala tatălui	Prenume						Tip act	Nr. act / data	Emitent		
-	-	-	-	-	-	-	-	-	-	-	-	-

4. NOTĂRI, PROCESE, INTERDICŢII

Tipul notării	Tip act	Nr. act/ data	Emitent	Identificator entitate asociată
-	-	-	-	-

5. OBSERVAŢII

Imobil împrejmuit/ neîmprejmuit	Imobil contestat/ necontestat	Alte observaţii
Neîmprejmuit		

Persoană Fizică Autorizată de ANCPI să execute lucrări de cadastru, geodezie și cartografie
CERTIFICAT DE AUTORIZARE
Seria RO-B-J
Nr. 1767/20.02.2020
S.C. TOTAL BUSINESS LAND S.R.L.
Clasa I

REGISTRUL CADASTRAL AL IMOBILELOR

ANEXA Nr. 2

UAT Mogoşeşti-Siret
Zonă cooperativizată (Co)

Sector cadastral nr. 16

1. DESCRIEREA IMOBILULUI

DATE TEREN											DATE CONSTRUCŢII					
Identificator teren	Adresă imobil	Număr cadastral	Nr. CF	Suprafaţa măsurată	Intravilan / extra.(I/E)	Nr. top.	Nr. tarla	Nr. parcelă	Categorie folosinţă	Suprafaţă parcelă	Identificator construcţie	Cod grupă destinaţie	Suprafaţa construită	Nr. niveluri	Nr. CF	Constr. cu acte (DA/NU)
160615	Extravilan, Loc. Mogosesti-Siret TARLA 28, PARCELA 276/1(P); (Tarla: 28, Parcela: 276/7)		61706	3200	E		28	276/7	P	3200						

2. PROPRIETATEA / POSESIA

Titularul dreptului / posesiei			Proprietar=1 / Posesor=0	Data naşterii / CUI	Domiciliu / Sediu	Cota parte	Identificator entitate asociată	Cotă parte teren UI	Mod de dobândire	Act juridic			Obs. privitoare la proprietar
Nume / Denumire	Iniţiala tatălui	Prenume								Tip act	Nr. act / data	Emitent	
LUNGU		VIRGIL	1	01.01.1934	Loc. Târgu Neamt, Bl. B5, Ap.36, UAT. Târgu Neamţ, Jud. Neamț	1/1	160615		Succesiune	act administrativ	TITLU DE PROPRIETATE NR. 93968 / 16.09.1993	CJPSDDPAT	

3. SARCINI / DEZMEMBRĂMINTE

Titular			Data naşterii / CUI	Domiciliu / Sediu	Tipul sarcinii sau al dezmembrămintelor dreptului de proprietate	Cota parte	Identificator entitate asociată	Act juridic			Valoare ipotecă	Tip monedă
Nume / Denumire	Iniţiala tatălui	Prenume						Tip act	Nr. act / data	Emitent		
-	-	-	-	-	-	-	-	-	-	-	-	-

4. NOTĂRI, PROCESE, INTERDICŢII

Tipul notării	Tip act	Nr. act/ data	Emitent	Identificator entitate asociată
-	-	-	-	-

5. OBSERVAŢII

Imobil împrejmuit/ neîmprejmuit	Imobil contestat/ necontestat	Alte observaţii
Neîmprejmuit		

Persoană Fizică Autorizată de ANCPI să execute lucrări de cadastru, geodezie și cartografie
CERTIFICAT DE AUTORIZARE
Seria RO-B-J
Nr. 1767/20.02.2020
S.C. TOTAL BUSINESS LAND S.R.L.
Clasa I

REGISTRUL CADASTRAL AL IMOBILELOR

ANEXA Nr. 2

UAT Mogoşeşti-Siret
Zonă cooperativizată (Co)

Sector cadastral nr. 16

1. DESCRIEREA IMOBILULUI

DATE TEREN											DATE CONSTRUCŢII					
Identificator teren	Adresă imobil	Număr cadastral	Nr. CF	Suprafaţa măsurată	Intravilan / extra.(I/E)	Nr. top.	Nr. tarla	Nr. parcelă	Categorie folosinţă	Suprafaţă parcelă	Identificator construcţie	Cod grupă destinaţie	Suprafaţa construită	Nr. niveluri	Nr. CF	Constr. cu acte (DA/NU)
160616	Extravilan, UAT. Mogoşeşti-Siret, Jud. Iași; (Tarla: 28, Parcela: 276/16)			5400	E		28	276/16	F	5400						

2. PROPRIETATEA / POSESIA

Titularul dreptului / posesiei			Proprietar=1 / Posesor=0	Data naşterii / CUI	Domiciliu / Sediu	Cota parte	Identificator entitate asociată	Cotă parte teren UI	Mod de dobândire	Act juridic			Obs. privitoare la proprietar
Nume / Denumire	Iniţiala tatălui	Prenume								Tip act	Nr. act / data	Emitent	
SAMACHI Ș		ANA	1		Loc. Mogosesti-Siret, UAT. Mogoşeşti-Siret, Jud. Iași	1/1	160616		Reconstituire	act administrativ	95681 / 01.11.2002	CJPSDDPAT IA ȘI	LIPSĂ CNP
FLOREA		MARIANA	1		Loc. Mogosesti-Siret, UAT. Mogoşeşti-Siret, Jud. Iași								LIPSĂ CNP
SĂCRIERU		DUMITRU	1		Loc. Mogosesti-Siret, UAT. Mogoşeşti-Siret, Jud. Iași								LIPSĂ CNP

3. SARCINI / DEZMEMBRĂMINTE

Titular			Data naşterii / CUI	Domiciliu / Sediu	Tipul sarcinii sau al dezmembrămintelor dreptului de proprietate	Cota parte	Identificator entitate asociată	Act juridic			Valoare ipotecă	Tip monedă
Nume / Denumire	Iniţiala tatălui	Prenume						Tip act	Nr. act / data	Emitent		
-	-	-	-	-	-	-	-	-	-	-	-	-

4. NOTĂRI, PROCESE, INTERDICŢII

Tipul notării	Tip act	Nr. act/ data	Emitent	Identificator entitate asociată
-	-	-	-	-

5. OBSERVAŢII

Imobil împrejmuit/ neîmprejmuit	Imobil contestat/ necontestat	Alte observaţii
Neîmprejmuit		

Persoană Fizică Autorizată de ANCPI să execute lucrări de cadastru, geodezie și cartografie
CERTIFICAT DE AUTORIZARE
Seria RO-B-J
Nr. 1767/20.02.2020
S.C. TOTAL BUSINESS LAND S.R.L.
Clasa I

REGISTRUL CADASTRAL AL IMOBILELOR

ANEXA Nr. 2

UAT Mogoşeşti-Siret
Zonă cooperativizată (Co)

Sector cadastral nr. 16

1. DESCRIEREA IMOBILULUI

DATE TEREN										DATE CONSTRUCŢII					
Identificator teren	Adresă imobil	Număr cadastral	Nr. CF	Suprafaţa măsurată	Intravilan / extra.(I/E)	Nr. top.	Nr. tarla	Nr. parcelă	Categorie folosinţă	Suprafaţă parcelă	Identificator construcţie	Cod grupă destinaţie	Suprafaţa construită	Nr. niveluri	Nr. CF	Constr. cu acte (DA/NU)
160617	Extravilan, UAT. Mogoşeşti-Siret, Jud. Iași; (Tarla: 28, Parcela: 276/30)			2700	E		28	276/30	F	2700						

2. PROPRIETATEA / POSESIA

Titularul dreptului / posesiei			Proprietar=1 / Posesor=0	Data naşterii / CUI	Domiciliu / Sediu	Cota parte	Identificator entitate asociată	Cotă parte teren UI	Mod de dobândire	Act juridic			Obs. privitoare la proprietar
Nume / Denumire	Iniţiala tatălui	Prenume								Tip act	Nr. act / data	Emitent	
COZMA	GH	IOAN	1		Loc. Mogosesti-Siret, UAT. Mogoşeşti-Siret, Jud. Iași	1/1	160617		Reconstituire	act administrativ	94200 / 01.02.1994	CJPSDDPAT IA ȘI	LIPSĂ CNP

3. SARCINI / DEZMEMBRĂMINTE

Titular			Data naşterii / CUI	Domiciliu / Sediu	Tipul sarcinii sau al dezmembrămintelor dreptului de proprietate	Cota parte	Identificator entitate asociată	Act juridic			Valoare ipotecă	Tip monedă
Nume / Denumire	Iniţiala tatălui	Prenume						Tip act	Nr. act / data	Emitent		
-	-	-	-	-	-	-	-	-	-	-	-	-

4. NOTĂRI, PROCESE, INTERDICŢII

Tipul notării	Tip act	Nr. act/ data	Emitent	Identificator entitate asociată
-	-	-	-	-

5. OBSERVAŢII

Imobil împrejmuit/ neîmprejmuit	Imobil contestat/ necontestat	Alte observaţii
Neîmprejmuit		

Persoană Fizică Autorizată de ANCPI să execute lucrări de cadastru, geodezie și cartografie
CERTIFICAT DE AUTORIZARE
Seria RO-B-J
Nr. 1767/20.02.2020
S.C. TOTAL BUSINESS LAND S.R.L.
Clasa I

REGISTRUL CADASTRAL AL IMOBILELOR

ANEXA Nr. 2

UAT Mogoşeşti-Siret
Zonă cooperativizată (Co)

Sector cadastral nr. 16

1. DESCRIEREA IMOBILULUI

DATE TEREN											DATE CONSTRUCŢII					
Identificator teren	Adresă imobil	Număr cadastral	Nr. CF	Suprafaţa măsurată	Intravilan / extra.(I/E)	Nr. top.	Nr. tarla	Nr. parcelă	Categorie folosinţă	Suprafaţă parcelă	Identificator construcţie	Cod grupă destinaţie	Suprafaţa construită	Nr. niveluri	Nr. CF	Constr. cu acte (DA/NU)
160618	Extravilan, UAT. Mogoşeşti-Siret, Jud. Iași; (Tarla: 28, Parcela: 276/38)			3600	E		28	276/38	F	3600						

2. PROPRIETATEA / POSESIA

Titularul dreptului / posesiei			Proprietar=1 / Posesor=0	Data naşterii / CUI	Domiciliu / Sediu	Cota parte	Identificator entitate asociată	Cotă parte teren UI	Mod de dobândire	Act juridic			Obs. privitoare la proprietar
Nume / Denumire	Iniţiala tatălui	Prenume								Tip act	Nr. act / data	Emitent	
COZMA		IOAN	1		Loc. Mogosesti-Siret, UAT. Mogoşeşti-Siret, Jud. Iași	1/1	160618		Reconstituire	act administrativ	94040 / 12.10.1993	CJPSDDPAT IASI	LIPSA CNP
COZMA		GHEORGHE	1		Loc. Mogosesti-Siret, UAT. Mogoşeşti-Siret, Jud. Iași								LIPSA CNP
DICU		VIRGINIA	1		Loc. Mogosesti-Siret, UAT. Mogoşeşti-Siret, Jud. Iași								LIPSA CNP
NICHITOAIE		ELISABETA	1		Loc. Mogosesti-Siret, UAT. Mogoşeşti-Siret, Jud. Iași								LIPSA CNP
COZMA		IOAN			Loc. Mogosesti-Siret, UAT. Mogoşeşti-Siret, Jud. Iași		160618			act notarial	6436 / 10.10.1997	NP ZAHARIA CAMELIA-MANUELA	LIPSĂ CNP

3. SARCINI / DEZMEMBRĂMINTE

Titular			Data naşterii / CUI	Domiciliu / Sediu	Tipul sarcinii sau al dezmembrămintelor dreptului de proprietate	Cota parte	Identificator entitate asociată	Act juridic			Valoare ipotecă	Tip monedă
Nume / Denumire	Iniţiala tatălui	Prenume						Tip act	Nr. act / data	Emitent		
-	-	-	-	-	-	-	-	-	-	-	-	-

4. NOTĂRI, PROCESE, INTERDICŢII

Tipul notării	Tip act	Nr. act/ data	Emitent	Identificator entitate asociată
SE NOTEAZA EXISTENTA CONTRACTULUI DE PARTAJ VOLUNTAR NR 6436/10.10.1997 EMIS DE NP ZAHARIA CAMELIA-MANUELA.	act notarial	6436 / 10.10.1997	NP ZAHARIA CAMELIA-MANUELA	160618

5. OBSERVAŢII

Imobil împrejmuit/ neîmprejmuit	Imobil contestat/ necontestat	Alte observaţii
Neîmprejmuit		

Persoană Fizică Autorizată de ANCPI să execute lucrări de cadastru, geodezie și cartografie
CERTIFICAT DE AUTORIZARE
Seria ROCF Nr. 1767/20.02.2020
S.C. TOTAL BUSINESS LAND S.R.L.
Clasa I

REGISTRUL CADASTRAL AL IMOBILELOR

ANEXA Nr. 2

UAT Mogoşeşti-Siret
Zonă cooperativizată (Co)

Sector cadastral nr. 16

1. DESCRIEREA IMOBILULUI

DATE TEREN										DATE CONSTRUCŢII					
Identificator teren	Adresă imobil	Număr cadastral	Nr. CF	Suprafaţa măsurată	Intravilan / extra.(I/E)	Nr. top.	Nr. tarla	Nr. parcelă	Categorie folosinţă	Suprafaţă parcelă	Identificator construcţie	Cod grupă destinaţie	Suprafaţa construită	Nr. niveluri	Nr. CF	Constr. cu acte (DA/NU)
160619	Extravilan, UAT. Mogoşeşti-Siret, Jud. Iași; (Tarla: 28, Parcela: 276/45)			700	E		28	276/45	P	700						

2. PROPRIETATEA / POSESIA

Titularul dreptului / posesiei			Proprietar=1 / Posesor=0	Data naşterii / CUI	Domiciliu / Sediu	Cota parte	Identificator entitate asociată	Cotă parte teren UI	Mod de dobândire	Act juridic			Obs. privitoare la proprietar
Nume / Denumire	Iniţiala tatălui	Prenume								Tip act	Nr. act / data	Emitent	
BARTIC	M	DUMITRU	1		Loc. Mogosesti-Siret, UAT. Mogoşeşti-Siret, Jud. Iași	1/1	160619		Reconstituire	act administrativ	93996 / 20.09.1993	CJPSDDPAT IA ȘI	LIPSĂ CNP

3. SARCINI / DEZMEMBRĂMINTE

Titular			Data naşterii / CUI	Domiciliu / Sediu	Tipul sarcinii sau al dezmembrămintelor dreptului de proprietate	Cota parte	Identificator entitate asociată	Act juridic			Valoare ipotecă	Tip monedă
Nume / Denumire	Iniţiala tatălui	Prenume						Tip act	Nr. act / data	Emitent		
-	-	-	-	-	-	-	-	-	-	-	-	-

4. NOTĂRI, PROCESE, INTERDICŢII

Tipul notării	Tip act	Nr. act/ data	Emitent	Identificator entitate asociată
-	-	-	-	-

5. OBSERVAŢII

Imobil împrejmuit/ neîmprejmuit	Imobil contestat/ necontestat	Alte observaţii
Neîmprejmuit		

Persoană Fizică Autorizată de ANCPI să execute lucrări de cadastru, geodezie și cartografie
CERTIFICAT DE AUTORIZARE
Seria RO-B-J
Nr. 1767/20.02.2020
S.C. TOTAL BUSINESS LAND S.R.L.
Clasa I

REGISTRUL CADASTRAL AL IMOBILELOR

ANEXA Nr. 2

UAT Mogoşeşti-Siret
Zonă cooperativizată (Co)

Sector cadastral nr. 16

1. DESCRIEREA IMOBILULUI

DATE TEREN										DATE CONSTRUCŢII					
Identificator teren	Adresă imobil	Număr cadastral	Nr. CF	Suprafaţa măsurată	Intravilan / extra.(I/E)	Nr. top.	Nr. tarla	Nr. parcelă	Categorie folosinţă	Suprafaţă parcelă	Identificator construcţie	Cod grupă destinaţie	Suprafaţa construită	Nr. niveluri	Nr. CF	Constr. cu acte (DA/NU)
160620	Extravilan, UAT. Mogoşeşti-Siret, Jud. Iași; (Tarla: 28, Parcela: 276/63)			600	E		28	276/63	F	600						

2. PROPRIETATEA / POSESIA

Titularul dreptului / posesiei			Proprietar=1 / Posesor=0	Data naşterii / CUI	Domiciliu / Sediu	Cota parte	Identificator entitate asociată	Cotă parte teren UI	Mod de dobândire	Act juridic			Obs. privitoare la proprietar
Nume / Denumire	Iniţiala tatălui	Prenume								Tip act	Nr. act / data	Emitent	
GALE Ș	T	ANICA	1		Loc. Mogosesti-Siret, UAT. Mogoşeşti-Siret, Jud. Iași	1/1	160620		Reconstituire	act administrativ	93999 / 20.09.1993	CJPSDDPAT IA ȘI	LIPSĂ CNP

3. SARCINI / DEZMEMBRĂMINTE

Titular			Data naşterii / CUI	Domiciliu / Sediu	Tipul sarcinii sau al dezmembrămintelor dreptului de proprietate	Cota parte	Identificator entitate asociată	Act juridic			Valoare ipotecă	Tip monedă
Nume / Denumire	Iniţiala tatălui	Prenume						Tip act	Nr. act / data	Emitent		
-	-	-	-	-	-	-	-	-	-	-	-	-

4. NOTĂRI, PROCESE, INTERDICŢII

Tipul notării	Tip act	Nr. act/ data	Emitent	Identificator entitate asociată
-	-	-	-	-

5. OBSERVAŢII

Imobil împrejmuit/ neîmprejmuit	Imobil contestat/ necontestat	Alte observaţii
Neîmprejmuit		

Persoană Fizică Autorizată de ANCPI să execute lucrări de cadastru, geodezie și cartografie
CERTIFICAT DE AUTORIZARE
Seria RO-B-J
Nr. 1767/20.02.2020
S.C. TOTAL BUSINESS LAND S.R.L.
Clasa I

REGISTRUL CADASTRAL AL IMOBILELOR

ANEXA Nr. 2

UAT Mogoşeşti-Siret
Zonă cooperativizată (Co)

Sector cadastral nr. 16

1. DESCRIEREA IMOBILULUI

DATE TEREN										DATE CONSTRUCŢII					
Identificator teren	Adresă imobil	Număr cadastral	Nr. CF	Suprafaţa măsurată	Intravilan / extra.(I/E)	Nr. top.	Nr. tarla	Nr. parcelă	Categorie folosinţă	Suprafaţă parcelă	Identificator construcţie	Cod grupă destinaţie	Suprafaţa construită	Nr. niveluri	Nr. CF	Constr. cu acte (DA/NU)
160621	Extravilan, UAT. Mogoşeşti-Siret, Jud. Iași; (Tarla: 28, Parcela: 276/76)			2500	E		28	276/76	F	2500						

2. PROPRIETATEA / POSESIA

Titularul dreptului / posesiei			Proprietar=1 / Posesor=0	Data naşterii / CUI	Domiciliu / Sediu	Cota parte	Identificator entitate asociată	Cotă parte teren UI	Mod de dobândire	Act juridic			Obs. privitoare la proprietar
Nume / Denumire	Iniţiala tatălui	Prenume								Tip act	Nr. act / data	Emitent	
MURARIU		VASILE	1		Loc. Mogosesti-Siret, UAT. Mogoşeşti-Siret, Jud. Iași	1/1	160621		Ieșire Din Indiviziune	act notarial	3071 / 15.07.1997	NP ISACHI MIHAI	LIPSĂ CNP

3. SARCINI / DEZMEMBRĂMINTE

Titular			Data naşterii / CUI	Domiciliu / Sediu	Tipul sarcinii sau al dezmembrămintelor dreptului de proprietate	Cota parte	Identificator entitate asociată	Act juridic			Valoare ipotecă	Tip monedă
Nume / Denumire	Iniţiala tatălui	Prenume						Tip act	Nr. act / data	Emitent		
-	-	-	-	-	-	-	-	-	-	-	-	-

4. NOTĂRI, PROCESE, INTERDICŢII

Tipul notării	Tip act	Nr. act/ data	Emitent	Identificator entitate asociată
-	-	-	-	-

5. OBSERVAŢII

Imobil împrejmuit/ neîmprejmuit	Imobil contestat/ necontestat	Alte observaţii
Neîmprejmuit		

Persoană Fizică Autorizată de ANCPI să execute lucrări de cadastru, geodezie și cartografie
CERTIFICAT DE AUTORIZARE
Seria RO-B-J
Nr. 1767/20.02.2020
S.C. TOTAL BUSINESS LAND S.R.L.
Clasa I

REGISTRUL CADASTRAL AL IMOBILELOR

ANEXA Nr. 2

UAT Mogoşeşti-Siret
Zonă cooperativizată (Co)

Sector cadastral nr. 16

1. DESCRIEREA IMOBILULUI

DATE TEREN											DATE CONSTRUCŢII					
Identificator teren	Adresă imobil	Număr cadastral	Nr. CF	Suprafaţa măsurată	Intravilan / extra.(I/E)	Nr. top.	Nr. tarla	Nr. parcelă	Categorie folosinţă	Suprafaţă parcelă	Identificator construcţie	Cod grupă destinaţie	Suprafaţa construită	Nr. niveluri	Nr. CF	Constr. cu acte (DA/NU)
160622	Extravilan, UAT. Mogoşeşti-Siret, Jud. Iași; (Tarla: 28, Parcela: 276/95)			2400	E		28	276/95	F	2400						

2. PROPRIETATEA / POSESIA

Titularul dreptului / posesiei			Proprietar=1 / Posesor=0	Data naşterii / CUI	Domiciliu / Sediu	Cota parte	Identificator entitate asociată	Cotă parte teren UI	Mod de dobândire	Act juridic			Obs. privitoare la proprietar
Nume / Denumire	Iniţiala tatălui	Prenume								Tip act	Nr. act / data	Emitent	
PURCARU	D	PETRU	1		Loc. Mogosesti-Siret, UAT. Mogoşeşti-Siret, Jud. Iași	1/1	160622		Reconstituire	act administrativ	94025 / 12.10.1993	CJPSDDPAT IA ȘI	LIPSĂ CNP

3. SARCINI / DEZMEMBRĂMINTE

Titular			Data naşterii / CUI	Domiciliu / Sediu	Tipul sarcinii sau al dezmembrămintelor dreptului de proprietate	Cota parte	Identificator entitate asociată	Act juridic			Valoare ipotecă	Tip monedă
Nume / Denumire	Iniţiala tatălui	Prenume						Tip act	Nr. act / data	Emitent		
-	-	-	-	-	-	-	-	-	-	-	-	-

4. NOTĂRI, PROCESE, INTERDICŢII

Tipul notării	Tip act	Nr. act/ data	Emitent	Identificator entitate asociată
-	-	-	-	-

5. OBSERVAŢII

Imobil împrejmuit/ neîmprejmuit	Imobil contestat/ necontestat	Alte observaţii
Neîmprejmuit		

Persoană Fizică Autorizată de ANCPI să execute lucrări de cadastru, geodezie și cartografie
CERTIFICAT DE AUTORIZARE
Seria RO-B-J
Nr. 1767/20.02.2020
S.C. TOTAL BUSINESS LAND S.R.L.
Clasa I

REGISTRUL CADASTRAL AL IMOBILELOR

ANEXA Nr. 2

UAT Mogoşeşti-Siret
Zonă cooperativizată (Co)

Sector cadastral nr. 16

1. DESCRIEREA IMOBILULUI

DATE TEREN											DATE CONSTRUCŢII					
Identificator teren	Adresă imobil	Număr cadastral	Nr. CF	Suprafaţa măsurată	Intravilan / extra.(I/E)	Nr. top.	Nr. tarla	Nr. parcelă	Categorie folosinţă	Suprafaţă parcelă	Identificator construcţie	Cod grupă destinaţie	Suprafaţa construită	Nr. niveluri	Nr. CF	Constr. cu acte (DA/NU)
160623	Extravilan, UAT. Mogoşeşti-Siret, Jud. Iași; (Tarla: 28, Parcela: 276/120)			4000	E		28	276/120	F	4000						

2. PROPRIETATEA / POSESIA

Titularul dreptului / posesiei			Proprietar=1 / Posesor=0	Data naşterii / CUI	Domiciliu / Sediu	Cota parte	Identificator entitate asociată	Cotă parte teren UI	Mod de dobândire	Act juridic			Obs. privitoare la proprietar
Nume / Denumire	Iniţiala tatălui	Prenume								Tip act	Nr. act / data	Emitent	
LUNGU		GHEORGHE	1		Loc. Mogosesti-Siret, UAT. Mogoşeşti-Siret, Jud. Iași	1/1	160623		Reconstituire	act administrativ	95275 / 05.11.1997	CJPSDDPAT IA ȘI	LIPSĂ CNP
LUNGU		ION	1		Loc. Mogosesti-Siret, UAT. Mogoşeşti-Siret, Jud. Iași								LIPSĂ CNP
NAZARE		ELISABETA	1		Loc. Mogosesti-Siret, UAT. Mogoşeşti-Siret, Jud. Iași								LIPSĂ CNP
LUNGU		PETRU	1		Loc. Mogosesti-Siret, UAT. Mogoşeşti-Siret, Jud. Iași								LIPSĂ CNP
LUNGU		NICOLAIE	1		Loc. Mogosesti-Siret, UAT. Mogoşeşti-Siret, Jud. Iași								LIPSĂ CNP
ENACHE		VIORICA	1		Loc. Mogosesti-Siret, UAT. Mogoşeşti-Siret, Jud. Iași								LIPSA CNP
LUNGU		AUREL	1		Loc. Mogosesti-Siret, UAT. Mogoşeşti-Siret, Jud. Iași								LIPSĂ CNP

3. SARCINI / DEZMEMBRĂMINTE

Titular			Data naşterii / CUI	Domiciliu / Sediu	Tipul sarcinii sau al dezmembrămintelor dreptului de proprietate	Cota parte	Identificator entitate asociată	Act juridic			Valoare ipotecă	Tip monedă
Nume / Denumire	Iniţiala tatălui	Prenume						Tip act	Nr. act / data	Emitent		
-	-	-	-	-	-	-	-	-	-	-		-

4. NOTĂRI, PROCESE, INTERDICŢII

Tipul notării	Tip act	Nr. act/ data	Emitent	Identificator entitate asociată
-	-	-	-	-

Persoană Fizică Autorizată de ANCPI să execute lucrări de cadastru, geodezie și cartografie
CERTIFICAT DE AUTORIZARE
Seria RO-B-J
Nr. 1767/20.02.2020
S.C. TOTAL BUSINESS LAND S.R.L.
Clasa I

5. OBSERVAŢII		
Imobil împrejmuit/ neîmprejmuit	Imobil contestat/ necontestat	Alte observaţii
Neîmprejmuit		

REGISTRUL CADASTRAL AL IMOBILELOR

ANEXA Nr. 2

UAT Mogoşeşti-Siret
Zonă cooperativizată (Co)

Sector cadastral nr. 16

1. DESCRIEREA IMOBILULUI

DATE TEREN											DATE CONSTRUCŢII					
Identificator teren	Adresă imobil	Număr cadastral	Nr. CF	Suprafaţa măsurată	Intravilan / extra.(I/E)	Nr. top.	Nr. tarla	Nr. parcelă	Categorie folosinţă	Suprafaţă parcelă	Identificator construcţie	Cod grupă destinaţie	Suprafaţa construită	Nr. niveluri	Nr. CF	Constr. cu acte (DA/NU)
160624	Extravilan, UAT. Mogoşeşti-Siret, Jud. Iași; (Tarla: 28, Parcela: 276/131)			1500	E		28	276/131	F	1500						

2. PROPRIETATEA / POSESIA

Titularul dreptului / posesiei			Proprietar=1 / Posesor=0	Data naşterii / CUI	Domiciliu / Sediu	Cota parte	Identificator entitate asociată	Cotă parte teren UI	Mod de dobândire	Act juridic			Obs. privitoare la proprietar
Nume / Denumire	Iniţiala tatălui	Prenume								Tip act	Nr. act / data	Emitent	
PĂULEȚI		VERONA	1		Loc. Mogosesti-Siret, UAT. Mogoşeşti-Siret, Jud. Iași	1/1	160624		Reconstituire	act administrativ	94183 / 20.12.1993	CJPSDDPAT IA ȘI	LIPSĂ CNP

3. SARCINI / DEZMEMBRĂMINTE

Titular			Data naşterii / CUI	Domiciliu / Sediu	Tipul sarcinii sau al dezmembrămintelor dreptului de proprietate	Cota parte	Identificator entitate asociată	Act juridic			Valoare ipotecă	Tip monedă
Nume / Denumire	Iniţiala tatălui	Prenume						Tip act	Nr. act / data	Emitent		
-	-	-	-	-	-	-	-	-	-	-	-	-

4. NOTĂRI, PROCESE, INTERDICŢII

Tipul notării	Tip act	Nr. act/ data	Emitent	Identificator entitate asociată
-	-	-	-	-

5. OBSERVAŢII

Imobil împrejmuit/ neîmprejmuit	Imobil contestat/ necontestat	Alte observaţii
Neîmprejmuit		

Persoană Fizică Autorizată de ANCPI să execute lucrări de cadastru, geodezie și cartografie
CERTIFICAT DE AUTORIZARE
Seria RO-B-J
Nr. 1767/20.02.2020
S.C. TOTAL BUSINESS LAND S.R.L.
Clasa I

REGISTRUL CADASTRAL AL IMOBILELOR

ANEXA Nr. 2

UAT Mogoşeşti-Siret
Zonă cooperativizată (Co)

Sector cadastral nr. 16

1. DESCRIEREA IMOBILULUI

DATE TEREN											DATE CONSTRUCŢII					
Identificator teren	Adresă imobil	Număr cadastral	Nr. CF	Suprafaţa măsurată	Intravilan / extra.(I/E)	Nr. top.	Nr. tarla	Nr. parcelă	Categorie folosinţă	Suprafaţă parcelă	Identificator construcţie	Cod grupă destinaţie	Suprafaţa construită	Nr. niveluri	Nr. CF	Constr. cu acte (DA/NU)
160625	Extravilan, UAT. Mogoşeşti-Siret, Jud. Iași; (Tarla: 28, Parcela: 276/164)			3700	E		28	276/164	F	3700						

2. PROPRIETATEA / POSESIA

Titularul dreptului / posesiei			Proprietar=1 / Posesor=0	Data naşterii / CUI	Domiciliu / Sediu	Cota parte	Identificator entitate asociată	Cotă parte teren UI	Mod de dobândire	Act juridic			Obs. privitoare la proprietar
Nume / Denumire	Iniţiala tatălui	Prenume								Tip act	Nr. act / data	Emitent	
FRENTI	M	DUMITRU	1		Loc. Mogosesti-Siret, UAT. Mogoşeşti-Siret, Jud. Iași	1/1	160625		Reconstituire	act administrativ	94021 / 12.10.1993	CJPSDDPAT IA ȘI	LIPSĂ CNP

3. SARCINI / DEZMEMBRĂMINTE

Titular			Data naşterii / CUI	Domiciliu / Sediu	Tipul sarcinii sau al dezmembrămintelor dreptului de proprietate	Cota parte	Identificator entitate asociată	Act juridic			Valoare ipotecă	Tip monedă
Nume / Denumire	Iniţiala tatălui	Prenume						Tip act	Nr. act / data	Emitent		
-	-	-	-	-	-	-	-	-	-	-	-	-

4. NOTĂRI, PROCESE, INTERDICŢII

Tipul notării	Tip act	Nr. act/ data	Emitent	Identificator entitate asociată
-	-	-	-	-

5. OBSERVAŢII

Imobil împrejmuit/ neîmprejmuit	Imobil contestat/ necontestat	Alte observaţii
Neîmprejmuit		

Persoană Fizică Autorizată de ANCPI să execute lucrări de cadastru, geodezie și cartografie
CERTIFICAT DE AUTORIZARE
Seria RO-B-J
Nr. 1767/20.02.2020
S.C. TOTAL BUSINESS LAND S.R.L.
Clasa I

REGISTRUL CADASTRAL AL IMOBILELOR

ANEXA Nr. 2

UAT Mogoşeşti-Siret
Zonă cooperativizată (Co)

Sector cadastral nr. 16

1. DESCRIEREA IMOBILULUI

DATE TEREN											DATE CONSTRUCŢII					
Identificator teren	Adresă imobil	Număr cadastral	Nr. CF	Suprafaţa măsurată	Intravilan / extra.(I/E)	Nr. top.	Nr. tarla	Nr. parcelă	Categorie folosinţă	Suprafaţă parcelă	Identificator construcţie	Cod grupă destinaţie	Suprafaţa construită	Nr. niveluri	Nr. CF	Constr. cu acte (DA/NU)
160626	Extravilan, UAT. Mogoşeşti-Siret, Jud. Iași; (Tarla: 28, Parcela: 272/1/2)			3900	E		28	272/1/2	F	3900						

2. PROPRIETATEA / POSESIA

Titularul dreptului / posesiei			Proprietar=1 / Posesor=0	Data naşterii / CUI	Domiciliu / Sediu	Cota parte	Identificator entitate asociată	Cotă parte teren UI	Mod de dobândire	Act juridic			Obs. privitoare la proprietar
Nume / Denumire	Iniţiala tatălui	Prenume								Tip act	Nr. act / data	Emitent	
SAMACHI Ș	N	ANICA	1		Loc. Mogosesti-Siret, UAT. Mogoşeşti-Siret, Jud. Iași	1/1	160626		Reconstituire	act administrativ	95790 / 28.07.2003	CJPSDDPAT IA ȘI	LIPSĂ CNP

3. SARCINI / DEZMEMBRĂMINTE

Titular			Data naşterii / CUI	Domiciliu / Sediu	Tipul sarcinii sau al dezmembrămintelor dreptului de proprietate	Cota parte	Identificator entitate asociată	Act juridic			Valoare ipotecă	Tip monedă
Nume / Denumire	Iniţiala tatălui	Prenume						Tip act	Nr. act / data	Emitent		
-	-	-	-	-	-	-	-	-	-	-	-	-

4. NOTĂRI, PROCESE, INTERDICŢII

Tipul notării	Tip act	Nr. act/ data	Emitent	Identificator entitate asociată
-	-	-	-	-

5. OBSERVAŢII

Imobil împrejmuit/ neîmprejmuit	Imobil contestat/ necontestat	Alte observaţii
Neîmprejmuit		CONFORM PLANULUI CADASTRAL SUPRAPUS PESTE MĂSURĂTORI IMOBILUL SE REGĂSE ȘTE ÎN PARCELA PS276.

Persoană Fizică Autorizată de ANCPI să execute lucrări de cadastru, geodezie și cartografie
CERTIFICAT DE AUTORIZARE
Seria RO-B-J
Nr. 1767/20.02.2020
S.C. TOTAL BUSINESS LAND S.R.L.
Clasa I

REGISTRUL CADASTRAL AL IMOBILELOR

ANEXA Nr. 2

UAT Mogoşeşti-Siret
Zonă cooperativizată (Co)

Sector cadastral nr. 16

1. DESCRIEREA IMOBILULUI

DATE TEREN										DATE CONSTRUCŢII					
Identificator teren	Adresă imobil	Număr cadastral	Nr. CF	Suprafaţa măsurată	Intravilan / extra.(I/E)	Nr. top.	Nr. tarla	Nr. parcelă	Categorie folosinţă	Suprafaţă parcelă	Identificator construcţie	Cod grupă destinaţie	Suprafaţa construită	Nr. niveluri	Nr. CF	Constr. cu acte (DA/NU)
160627	Extravilan, UAT. Mogoşeşti-Siret, Jud. Iași; (Tarla: 28, Parcela: 279/50)			2100	E		28	279/50	F	2100						

2. PROPRIETATEA / POSESIA

Titularul dreptului / posesiei			Proprietar=1 / Posesor=0	Data naşterii / CUI	Domiciliu / Sediu	Cota parte	Identificator entitate asociată	Cotă parte teren UI	Mod de dobândire	Act juridic			Obs. privitoare la proprietar
Nume / Denumire	Iniţiala tatălui	Prenume								Tip act	Nr. act / data	Emitent	
BRUDARU	GH	ADAM	1		Loc. Mogosesti-Siret, UAT. Mogoşeşti-Siret, Jud. Iași	1/1	160627		Reconstituire	act administrativ	95455 / 08.01.2001	CJPSDDPAT IA ȘI	LIPSĂ CNP
BRUDARU	GH	ADAM	1		Loc. Mogosesti-Siret, UAT. Mogoşeşti-Siret, Jud. Iași	1/1	160627		Reconstituire	act administrativ	94617 / 20.06.1994	CJPSDDPAT IA ȘI	LIPSĂ CNP
							160627			act administrativ	3647 / 14.08.2024	PRIMĂRIA COMUNEI MOGOȘEȘTI SIRET	

3. SARCINI / DEZMEMBRĂMINTE

Titular			Data naşterii / CUI	Domiciliu / Sediu	Tipul sarcinii sau al dezmembrămintelor dreptului de proprietate	Cota parte	Identificator entitate asociată	Act juridic			Valoare ipotecă	Tip monedă
Nume / Denumire	Iniţiala tatălui	Prenume						Tip act	Nr. act / data	Emitent		
-	-	-	-	-	-	-	-	-	-	-	-	-

4. NOTĂRI, PROCESE, INTERDICŢII

Tipul notării	Tip act	Nr. act/ data	Emitent	Identificator entitate asociată
SE NOTEAZĂ EXISTENȚA A DOUĂ ACTE JURIDICE DISTINCTE CARE AU CA OBIECT SUPRAFAȚA DE TEREN DE 2100 MP, SITUATĂ ÎN TARLAUA 28, PARCELA 279/50, RESPECTIV: TITLUL DE PROPRIETATE NR 95455 DIN DATA DE 08.01.2001 ȘI TITLUL DE PROPRIETATE NR 94617 DIN DATA DE 20.06.1994.	act administrativ	3647 / 14.08.2024	PRIMĂRIA COMUNEI MOGOȘEȘTI SIRET	160627

5. OBSERVAŢII

Imobil împrejmuit/ neîmprejmuit	Imobil contestat/ necontestat	Alte observaţii
Neîmprejmuit		CONFORM PLANULUI CADASTRAL SUPRAPUS PESTE MĂSURĂTORI IMOBILUL SE REGĂSEȘTE ÎN PARCELA PS276.

Persoană Autorizată de ANCPI să execute lucrări de cadastru, geodezie și cartografie
CERTIFICAT DE AUTORIZARE
Seria RO-B-J
Nr. 17677/20.02.2020
CRISTAL BUSINESS LAND S.R.L.
Clasa I

REGISTRUL CADASTRAL AL IMOBILELOR

ANEXA Nr. 2

UAT Mogoşeşti-Siret
Zonă cooperativizată (Co)

Sector cadastral nr. 16

1. DESCRIEREA IMOBILULUI

DATE TEREN											DATE CONSTRUCŢII					
Identificator teren	Adresă imobil	Număr cadastral	Nr. CF	Suprafaţa măsurată	Intravilan / extra.(I/E)	Nr. top.	Nr. tarla	Nr. parcelă	Categorie folosinţă	Suprafaţă parcelă	Identificator construcţie	Cod grupă destinaţie	Suprafaţa construită	Nr. niveluri	Nr. CF	Constr. cu acte (DA/NU)
160628	Extravilan, UAT. Mogoşeşti-Siret, Jud. Iași; (Tarla: 28, Parcela: 272/82/2)			900	E		28	272/82/2	F	900						

2. PROPRIETATEA / POSESIA

Titularul dreptului / posesiei			Proprietar=1 / Posesor=0	Data naşterii / CUI	Domiciliu / Sediu	Cota parte	Identificator entitate asociată	Cotă parte teren UI	Mod de dobândire	Act juridic			Obs. privitoare la proprietar
Nume / Denumire	Iniţiala tatălui	Prenume								Tip act	Nr. act / data	Emitent	
BARTIC		VERONA	1		Loc. Mogosesti-Siret, UAT. Mogoşeşti-Siret, Jud. Iași	1/1	160628		Reconstituire	act administrativ	95256 / 01.07.1997	CJPSDDPAT IA ȘI	LIPSĂ CNP
BIRTOM		IOAN	1		Loc. Mogosesti-Siret, UAT. Mogoşeşti-Siret, Jud. Iași								LIPSĂ CNP
BIRTOM		VASILE	1		Loc. Mogosesti-Siret, UAT. Mogoşeşti-Siret, Jud. Iași								LIPSĂ CNP
BIRTOM		CAROL	1		Loc. Mogosesti-Siret, UAT. Mogoşeşti-Siret, Jud. Iași								LIPSĂ CNP
DRIAN		IOSEFINA	1		Loc. Mogosesti-Siret, UAT. Mogoşeşti-Siret, Jud. Iași								LIPSĂ CNP
OLARU		AURICA	1		Loc. Mogosesti-Siret, UAT. Mogoşeşti-Siret, Jud. Iași								LIPSĂ CNP

3. SARCINI / DEZMEMBRĂMINTE

Titular			Data naşterii / CUI	Domiciliu / Sediu	Tipul sarcinii sau al dezmembrămintelor dreptului de proprietate	Cota parte	Identificator entitate asociată	Act juridic			Valoare ipotecă	Tip monedă
Nume / Denumire	Iniţiala tatălui	Prenume						Tip act	Nr. act / data	Emitent		
-	-	-	-	-	-	-	-	-	-	-		-

4. NOTĂRI, PROCESE, INTERDICŢII

Tipul notării	Tip act	Nr. act/ data	Emitent	Identificator entitate asociată
-	-	-		-

Persoană Fizică Autorizată de ANCPI să execute lucrări de cadastru, geodezie și cartografie
CERTIFICAT DE AUTORIZARE
Seria RO-B-J
Nr. 1767/20.02.2020
S.C. TOTAL BUSINESS LAND S.R.L.
Clasa I

5. OBSERVAŢII		
Imobil împrejmuit/ neîmprejmuit	Imobil contestat/ necontestat	Alte observaţii
Neîmprejmuit		CONFORM PLANULUI CADASTRAL SUPRAPUS PESTE MĂSURĂTORI IMOBILUL SE REGĂSE ȘTE ÎN PARCELA PS276.

REGISTRUL CADASTRAL AL IMOBILELOR

ANEXA Nr. 2

UAT Mogoşeşti-Siret
Zonă cooperativizată (Co)

Sector cadastral nr. 16

1. DESCRIEREA IMOBILULUI

DATE TEREN											DATE CONSTRUCŢII					
Identificator teren	Adresă imobil	Număr cadastral	Nr. CF	Suprafaţa măsurată	Intravilan / extra.(I/E)	Nr. top.	Nr. tarla	Nr. parcelă	Categorie folosinţă	Suprafaţă parcelă	Identificator construcţie	Cod grupă destinaţie	Suprafaţa construită	Nr. niveluri	Nr. CF	Constr. cu acte (DA/NU)
160629	Extravilan, UAT. Mogoşeşti-Siret, Jud. Iași; (Tarla: 28, Parcela: 272/69)			1800	E		28	272/69	F	1800						

2. PROPRIETATEA / POSESIA

Titularul dreptului / posesiei			Proprietar=1 / Posesor=0	Data naşterii / CUI	Domiciliu / Sediu	Cota parte	Identificator entitate asociată	Cotă parte teren UI	Mod de dobândire	Act juridic			Obs. privitoare la proprietar
Nume / Denumire	Iniţiala tatălui	Prenume								Tip act	Nr. act / data	Emitent	
MURZIC		ȘTEFAN	1		Loc. Mogosesti-Siret, UAT. Mogoşeşti-Siret, Jud. Iași	1/1	160629		Reconstituire	act administrativ	94697 / 07.08.1994	CJPSDDPAT IA ȘI	LIPSĂ CNP
MURZIC		VALDEMAR	1		Loc. Mogosesti-Siret, UAT. Mogoşeşti-Siret, Jud. Iași								LIPSĂ CNP
ASAFTEI		VANDA	1		Loc. Mogosesti-Siret, UAT. Mogoşeşti-Siret, Jud. Iași								LIPSĂ CNP
GÎSCA		TINA	1		Loc. Mogosesti-Siret, UAT. Mogoşeşti-Siret, Jud. Iași								LIPSĂ CNP
MAGDALIN		MARIA	1		Loc. Mogosesti-Siret, UAT. Mogoşeşti-Siret, Jud. Iași								LIPSĂ CNP

3. SARCINI / DEZMEMBRĂMINTE

Titular			Data naşterii / CUI	Domiciliu / Sediu	Tipul sarcinii sau al dezmembrămintelor dreptului de proprietate	Cota parte	Identificator entitate asociată	Act juridic			Valoare ipotecă	Tip monedă
Nume / Denumire	Iniţiala tatălui	Prenume						Tip act	Nr. act / data	Emitent		
-	-	-	-	-	-	-	-	-	-	-	-	-

4. NOTĂRI, PROCESE, INTERDICŢII

Tipul notării	Tip act	Nr. act/ data	Emitent	Identificator entitate asociată
-	-	-		-

5. OBSERVAŢII

Imobil împrejmuit/ neîmprejmuit	Imobil contestat/ necontestat	Alte observaţii
Neîmprejmuit		CONFORM PLANULUI CADASTRAL SUPRAPUS PESTE MĂSURĂTORI IMOBILUL SE REGĂSE ȘTE ÎN PARCELA PS276.

Persoană Fizică Autorizată de ANCPI să execute lucrări de cadastru, geodezie și cartografie
CERTIFICAT DE AUTORIZARE
Seria RO-B-J
Nr. 17677/20.02.2020
S.C. TOTAL BUSINESS LAND S.R.L.
Pasa I

REGISTRUL CADASTRAL AL IMOBILELOR

ANEXA Nr. 2

UAT Mogoşeşti-Siret
Zonă cooperativizată (Co)

Sector cadastral nr. 16

1. DESCRIEREA IMOBILULUI

DATE TEREN											DATE CONSTRUCŢII					
Identificator teren	Adresă imobil	Număr cadastral	Nr. CF	Suprafaţa măsurată	Intravilan / extra.(I/E)	Nr. top.	Nr. tarla	Nr. parcelă	Categorie folosinţă	Suprafaţă parcelă	Identificator construcţie	Cod grupă destinaţie	Suprafaţa construită	Nr. niveluri	Nr. CF	Constr. cu acte (DA/NU)
160630	Extravilan, UAT. Mogoşeşti-Siret, Jud. Iași; (Tarla: 28, Parcela: 272/107)			5800	E		28	272/107	F	5800						

2. PROPRIETATEA / POSESIA

Titularul dreptului / posesiei			Proprietar=1 / Posesor=0	Data naşterii / CUI	Domiciliu / Sediu	Cota parte	Identificator entitate asociată	Cotă parte teren UI	Mod de dobândire	Act juridic			Obs. privitoare la proprietar
Nume / Denumire	Iniţiala tatălui	Prenume								Tip act	Nr. act / data	Emitent	
BETE	GH	GHEORGHE	1		Loc. Mogosesti-Siret, UAT. Mogoşeşti-Siret, Jud. Iași	1/1	160630		Reconstituire	act administrativ	94302 / 28.02.1994	CJPSDDPAT IA ȘI	LIPSĂ CNP

3. SARCINI / DEZMEMBRĂMINTE

Titular			Data naşterii / CUI	Domiciliu / Sediu	Tipul sarcinii sau al dezmembrămintelor dreptului de proprietate	Cota parte	Identificator entitate asociată	Act juridic			Valoare ipotecă	Tip monedă
Nume / Denumire	Iniţiala tatălui	Prenume						Tip act	Nr. act / data	Emitent		
-	-	-	-	-	-	-	-	-	-	-	-	-

4. NOTĂRI, PROCESE, INTERDICŢII

Tipul notării	Tip act	Nr. act/ data	Emitent	Identificator entitate asociată
-	-	-	-	-

5. OBSERVAŢII

Imobil împrejmuit/ neîmprejmuit	Imobil contestat/ necontestat	Alte observaţii
Neîmprejmuit		CONFORM PLANULUI CADASTRAL SUPRAPUS PESTE MĂSURĂTORI IMOBILUL SE REGĂSE ȘTE ÎN PARCELA PS276.

Persoană Fizică Autorizată de ANCPI să execute lucrări de cadastru, geodezie și cartografie
CERTIFICAT DE AUTORIZARE
Seria RO-B-J
Nr. 1767/20.02.2020
S.C. TOTAL BUSINESS LAND S.R.L.
Clasa I

REGISTRUL CADASTRAL AL IMOBILELOR

ANEXA Nr. 2

UAT Mogoşeşti-Siret
Zonă cooperativizată (Co)

Sector cadastral nr. 16

1. DESCRIEREA IMOBILULUI

DATE TEREN											DATE CONSTRUCŢII					
Identificator teren	Adresă imobil	Număr cadastral	Nr. CF	Suprafaţa măsurată	Intravilan / extra.(I/E)	Nr. top.	Nr. tarla	Nr. parcelă	Categorie folosinţă	Suprafaţă parcelă	Identificator construcţie	Cod grupă destinaţie	Suprafaţa construită	Nr. niveluri	Nr. CF	Constr. cu acte (DA/NU)
160631	Extravilan, UAT. Mogoşeşti-Siret, Jud. Iași; (Tarla: 28, Parcela: 272/161)			1000	E		28	272/161	P	1000						

2. PROPRIETATEA / POSESIA

Titularul dreptului / posesiei			Proprietar=1 / Posesor=0	Data naşterii / CUI	Domiciliu / Sediu	Cota parte	Identificator entitate asociată	Cotă parte teren UI	Mod de dobândire	Act juridic			Obs. privitoare la proprietar
Nume / Denumire	Iniţiala tatălui	Prenume								Tip act	Nr. act / data	Emitent	
AIRINEI		ELENA	1		Loc. Mogosesti-Siret, UAT. Mogoşeşti-Siret, Jud. Iași	1/1	160631		Reconstituire	act administrativ	95260 / 01.07.1997	CJPSDDPAT IASI	LIPSA CNP
GALE Ș		ELENA		14.03.1940	Loc. Petrila, Str. 8 MARTIE, Bl.22, Ap.47, UAT. Petrila, Jud. Hunedoara								
GALE Ș		GHEORGHE		28.05.1959	Loc. Petrosani, Str. ȘTEFAN CEL MARE, Nr.35, UAT. Petroşani, Jud. Hunedoara								
GALE Ș		DAN		10.07.1957	Loc. Dealu Babii, Bdul. MIHAI VITEAZUL, Nr.53, Bl.95, Ap.1, UAT. Vulcan, Jud. Hunedoara		160631			act notarial	67 / 08.06.2018	NP LIVIU GHERGHIN	
GALE Ș		CRISTINA		17.08.1968	Loc. Petrila, Str. 8 MARTIE, Nr.22, Bl.22, Ap.47, UAT. Petrila, Jud. Hunedoara								

3. SARCINI / DEZMEMBRĂMINTE

Titular			Data naşterii / CUI	Domiciliu / Sediu	Tipul sarcinii sau al dezmembrămintelor dreptului de proprietate	Cota parte	Identificator entitate asociată	Act juridic			Valoare ipotecă	Tip monedă
Nume / Denumire	Iniţiala tatălui	Prenume						Tip act	Nr. act / data	Emitent		
-	-	-	-	-	-	-	-	-	-	-		-

4. NOTĂRI, PROCESE, INTERDICŢII

Tipul notării	Tip act	Nr. act/ data	Emitent	Identificator entitate asociată
SE NOTEAZA EXISTENTA CERTIFICATULUI DE MOSTENITOR NR 67/08.06.2018 EMIS DE NP LIVIU GHEORGHIN.	act notarial	67 / 08.06.2018	NP LIVIU GHERGHIN	160631

Persoană Fizică Autorizată de ANCPI să execute lucrări de cadastru geodezie și cartografie
CERTIFICAT DE AUTORIZARE
Seria RO-B-J
Nr. 1767/20.02.2020
TOTAL BUSINESS LAND S.R.L.
Clasa I

5. OBSERVAŢII		
Imobil împrejmuit/ neîmprejmuit	Imobil contestat/ necontestat	Alte observaţii
Neîmprejmuit		CONFORM PLANULUI CADASTRAL SUPRAPUS PESTE MĂSURĂTORI IMOBILUL SE REGĂSE ȘTE ÎN PARCELA PS276 SI CONTINE PROCENT DIN PARCELA PS 324

REGISTRUL CADASTRAL AL IMOBILELOR

ANEXA Nr. 2

UAT Mogoşeşti-Siret
Zonă cooperativizată (Co)

Sector cadastral nr. 16

1. DESCRIEREA IMOBILULUI

DATE TEREN											DATE CONSTRUCŢII					
Identificator teren	Adresă imobil	Număr cadastral	Nr. CF	Suprafaţa măsurată	Intravilan / extra.(I/E)	Nr. top.	Nr. tarla	Nr. parcelă	Categorie folosinţă	Suprafaţă parcelă	Identificator construcţie	Cod grupă destinaţie	Suprafaţa construită	Nr. niveluri	Nr. CF	Constr. cu acte (DA/NU)
160632	Extravilan, UAT. Mogoşeşti-Siret, Jud. Iași; (Tarla: 28, Parcela: 272/162)			2500	E		28	272/162	P	2500						

2. PROPRIETATEA / POSESIA

Titularul dreptului / posesiei			Proprietar=1 / Posesor=0	Data naşterii / CUI	Domiciliu / Sediu	Cota parte	Identificator entitate asociată	Cotă parte teren UI	Mod de dobândire	Act juridic			Obs. privitoare la proprietar
Nume / Denumire	Iniţiala tatălui	Prenume								Tip act	Nr. act / data	Emitent	
MAFTEI	Z	EMIL	1		Loc. Mogosesti-Siret, UAT. Mogoşeşti-Siret, Jud. Iași	1/1	160632		Reconstituire	act administrativ	95270 / 01.07.1997	CJPSDDPAT IA ȘI	LIPSĂ CNP

3. SARCINI / DEZMEMBRĂMINTE

Titular			Data naşterii / CUI	Domiciliu / Sediu	Tipul sarcinii sau al dezmembrămintelor dreptului de proprietate	Cota parte	Identificator entitate asociată	Act juridic			Valoare ipotecă	Tip monedă
Nume / Denumire	Iniţiala tatălui	Prenume						Tip act	Nr. act / data	Emitent		
-	-	-	-	-	-	-	-	-	-	-	-	-

4. NOTĂRI, PROCESE, INTERDICŢII

Tipul notării	Tip act	Nr. act/ data	Emitent	Identificator entitate asociată
-	-	-	-	-

5. OBSERVAŢII

Imobil împrejmuit/ neîmprejmuit	Imobil contestat/ necontestat	Alte observaţii
Neîmprejmuit		CONFORM PLANULUI CADASTRAL SUPRAPUS PESTE MĂSURĂTORI IMOBILUL SE REGĂSE ȘTE ÎN PARCELA PS276 SI CONTINE PROCENT DIN PARCELA PS 324

Persoană Fizică Autorizată de ANCPI să execute lucrări de cadastru, geodezie și cartografie
CERTIFICAT DE AUTORIZARE
Seria RO-B-J
Nr. 1767/20.02.2020
S.C. TOTAL BUSINESS LAND S.R.L.
Clasa I

REGISTRUL CADASTRAL AL IMOBILELOR

ANEXA Nr. 2

UAT Mogoşeşti-Siret
Zonă cooperativizată (Co)

Sector cadastral nr. 16

1. DESCRIEREA IMOBILULUI

DATE TEREN											DATE CONSTRUCŢII					
Identificator teren	Adresă imobil	Număr cadastral	Nr. CF	Suprafaţa măsurată	Intravilan / extra.(I/E)	Nr. top.	Nr. tarla	Nr. parcelă	Categorie folosinţă	Suprafaţă parcelă	Identificator construcţie	Cod grupă destinaţie	Suprafaţa construită	Nr. niveluri	Nr. CF	Constr. cu acte (DA/NU)
160633	Extravilan, UAT. Mogoşeşti-Siret, Jud. Iași; (Tarla: 28, Parcela: 273/89)			2100	E		28	273/89	F	2100						

2. PROPRIETATEA / POSESIA

Titularul dreptului / posesiei			Proprietar=1 / Posesor=0	Data naşterii / CUI	Domiciliu / Sediu	Cota parte	Identificator entitate asociată	Cotă parte teren UI	Mod de dobândire	Act juridic			Obs. privitoare la proprietar
Nume / Denumire	Iniţiala tatălui	Prenume								Tip act	Nr. act / data	Emitent	
FERENȚ	M	PETRU	1		Loc. Mogosesti-Siret, UAT. Mogoşeşti-Siret, Jud. Iași	1/1	160633		Reconstituire	act administrativ	95415 / 06.01.1999	CJPSDDPAT IA ȘI	LIPSĂ CNP
FERENȚ	M	DUMITRU	1		Loc. Mogosesti-Siret, UAT. Mogoşeşti-Siret, Jud. Iași								LIPSĂ CNP
PĂULEȚ		LUDOVIC	1		Loc. Mogosesti-Siret, UAT. Mogoşeşti-Siret, Jud. Iași								LIPSĂ CNP
FERENȚ	V	PETRU	1		Loc. Mogosesti-Siret, UAT. Mogoşeşti-Siret, Jud. Iași								LIPSĂ CNP

3. SARCINI / DEZMEMBRĂMINTE

Titular			Data naşterii / CUI	Domiciliu / Sediu	Tipul sarcinii sau al dezmembrămintelor dreptului de proprietate	Cota parte	Identificator entitate asociată	Act juridic			Valoare ipotecă	Tip monedă
Nume / Denumire	Iniţiala tatălui	Prenume						Tip act	Nr. act / data	Emitent		
-	-	-	-	-	-	-	-	-	-	-	-	-

4. NOTĂRI, PROCESE, INTERDICŢII

Tipul notării	Tip act	Nr. act/ data	Emitent	Identificator entitate asociată
-	-	-	-	-

5. OBSERVAŢII

Imobil împrejmuit/ neîmprejmuit	Imobil contestat/ necontestat	Alte observaţii
Neîmprejmuit		CONFORM PLANULUI CADASTRAL SUPRAPUS PESTE MĂSURĂTORI IMOBILUL SE REGĂSE ȘTE ÎN PARCELA PS276.

Persoană Autorizată de ANCPI să execute lucrări de cadastru, geodezie și cartografie
CERTIFICAT DE AUTORIZARE
Seria RO-B-J
Nr. 1767/20.02.2020
S.C. [illegible] BUSINESS LAND S.R.L.
Clasa I

REGISTRUL CADASTRAL AL IMOBILELOR

ANEXA Nr. 2

UAT Mogoşeşti-Siret
Zonă cooperativizată (Co)

Sector cadastral nr. 16

1. DESCRIEREA IMOBILULUI

DATE TEREN											DATE CONSTRUCŢII					
Identificator teren	Adresă imobil	Număr cadastral	Nr. CF	Suprafaţa măsurată	Intravilan / extra.(I/E)	Nr. top.	Nr. tarla	Nr. parcelă	Categorie folosinţă	Suprafaţă parcelă	Identificator construcţie	Cod grupă destinaţie	Suprafaţa construită	Nr. niveluri	Nr. CF	Constr. cu acte (DA/NU)
160634	Extravilan, UAT. Mogoşeşti-Siret, Jud. Iași; (Tarla: 28, Parcela: 273/148)			700	E		28	273/148	F	700						

2. PROPRIETATEA / POSESIA

Titularul dreptului / posesiei			Proprietar=1 / Posesor=0	Data naşterii / CUI	Domiciliu / Sediu	Cota parte	Identificator entitate asociată	Cotă parte teren UI	Mod de dobândire	Act juridic			Obs. privitoare la proprietar
Nume / Denumire	Iniţiala tatălui	Prenume								Tip act	Nr. act / data	Emitent	
ANDRIE Ș		IOSEFINA	1		Loc. Mogosesti-Siret, UAT. Mogoşeşti-Siret, Jud. Iași	1/1	160634		Reconstituire	act administrativ	95405 / 27.08.1998	CJPSDDPAT IA ȘI	LIPSĂ CNP
BĂLAN	M	CLARA	1		Loc. Mogosesti-Siret, UAT. Mogoşeşti-Siret, Jud. Iași								LIPSĂ CNP
CIOBANU	M	PETRU	1		Loc. Mogosesti-Siret, UAT. Mogoşeşti-Siret, Jud. Iași								LIPSĂ CNP
CIOBANU	M	PAVEL	1		Loc. Mogosesti-Siret, UAT. Mogoşeşti-Siret, Jud. Iași								LIPSĂ CNP
CIOBANU	M	ION	1		Loc. Mogosesti-Siret, UAT. Mogoşeşti-Siret, Jud. Iași								LIPSĂ CNP
DOBO Ș	V	MARIA	1		Loc. Mogosesti-Siret, UAT. Mogoşeşti-Siret, Jud. Iași								LIPSĂ CNP

3. SARCINI / DEZMEMBRĂMINTE

Titular			Data naşterii / CUI	Domiciliu / Sediu	Tipul sarcinii sau al dezmembrămintelor dreptului de proprietate	Cota parte	Identificator entitate asociată	Act juridic			Valoare ipotecă	Tip monedă
Nume / Denumire	Iniţiala tatălui	Prenume						Tip act	Nr. act / data	Emitent		
-	-	-	-	-	-	-	-	-	-	-		-

4. NOTĂRI, PROCESE, INTERDICŢII

Tipul notării	Tip act	Nr. act/ data	Emitent	Identificator entitate asociată
-	-	-		-

Persoană Fizică Autorizată de ANCPI să execute lucrări de cadastru, geodezie și cartografie
CERTIFICAT DE AUTORIZARE
Seria RO-B-J
Nr. 1767/20.02.2020
S.C. TOTAL BUSINESS LAND S.R.L.
Clasa I

5. OBSERVAŢII		
Imobil împrejmuit/ neîmprejmuit	Imobil contestat/ necontestat	Alte observaţii
Neîmprejmuit		CONFORM PLANULUI CADASTRAL SUPRAPUS PESTE MĂSURĂTORI IMOBILUL SE REGĂSE ȘTE ÎN PARCELA PS276.

REGISTRUL CADASTRAL AL IMOBILELOR

ANEXA Nr. 2

UAT Mogoşeşti-Siret
Zonă cooperativizată (Co)

Sector cadastral nr. 16

1. DESCRIEREA IMOBILULUI

DATE TEREN											DATE CONSTRUCŢII					
Identificator teren	Adresă imobil	Număr cadastral	Nr. CF	Suprafaţa măsurată	Intravilan / extra.(I/E)	Nr. top.	Nr. tarla	Nr. parcelă	Categorie folosinţă	Suprafaţă parcelă	Identificator construcţie	Cod grupă destinaţie	Suprafaţa construită	Nr. niveluri	Nr. CF	Constr. cu acte (DA/NU)
160635	Extravilan, UAT. Mogoşeşti-Siret, Jud. Iaşi; (Tarla: 28, Parcela: 214)			2700	E		28	214	F	2700						

2. PROPRIETATEA / POSESIA

Titularul dreptului / posesiei			Proprietar=1 / Posesor=0	Data naşterii / CUI	Domiciliu / Sediu	Cota parte	Identificator entitate asociată	Cotă parte teren UI	Mod de dobândire	Act juridic			Obs. privitoare la proprietar
Nume / Denumire	Iniţiala tatălui	Prenume								Tip act	Nr. act / data	Emitent	
SAMACHI Ș-MIHALACHE	F	DUMITRU	1		Loc. Mogosesti-Siret, UAT. Mogoşeşti-Siret, Jud. Iași	1/1	160635		Reconstituire	act administrativ	93813 / 17.06.1992	CJPSDDPAT IA ȘI	LIPSĂ CNP

3. SARCINI / DEZMEMBRĂMINTE

Titular			Data naşterii / CUI	Domiciliu / Sediu	Tipul sarcinii sau al dezmembrămintelor dreptului de proprietate	Cota parte	Identificator entitate asociată	Act juridic			Valoare ipotecă	Tip monedă
Nume / Denumire	Iniţiala tatălui	Prenume						Tip act	Nr. act / data	Emitent		
-	-	-	-	-	-	-	-	-	-	-	-	-

4. NOTĂRI, PROCESE, INTERDICŢII

Tipul notării	Tip act	Nr. act/ data	Emitent	Identificator entitate asociată
-	-	-	-	-

5. OBSERVAŢII

Imobil împrejmuit/ neîmprejmuit	Imobil contestat/ necontestat	Alte observaţii
Neîmprejmuit		CONFORM PLANULUI CADASTRAL SUPRAPUS PESTE MĂSURĂTORI IMOBILUL SE REGĂSE ȘTE ÎN PARCELA PS276 SI INCLUDE PROCENT DIN PARCELA PS324

Persoană Fizică Autorizată de ANCPI să execute lucrări de cadastru, geodezie și cartografie
CERTIFICAT DE AUTORIZARE
Seria RO-B-J
Nr. 1767/20.02.2020
S.C. TOTAL BUSINESS LAND S.R.L.
Clasa I

REGISTRUL CADASTRAL AL IMOBILELOR

ANEXA Nr. 2

UAT Mogoşeşti-Siret
Zonă cooperativizată (Co)

Sector cadastral nr. 16

1. DESCRIEREA IMOBILULUI

DATE TEREN										DATE CONSTRUCŢII					
Identificator teren	Adresă imobil	Număr cadastral	Nr. CF	Suprafaţa măsurată	Intravilan / extra.(I/E)	Nr. top.	Nr. tarla	Nr. parcelă	Categorie folosinţă	Suprafaţă parcelă	Identificator construcţie	Cod grupă destinaţie	Suprafaţa construită	Nr. niveluri	Nr. CF	Constr. cu acte (DA/NU)
160636	Extravilan, UAT. Mogoşeşti-Siret, Jud. Iași; (Tarla: 28, Parcela: 274/91)			1700	E		28	274/91	F	1700						

2. PROPRIETATEA / POSESIA

Titularul dreptului / posesiei			Proprietar=1 / Posesor=0	Data naşterii / CUI	Domiciliu / Sediu	Cota parte	Identificator entitate asociată	Cotă parte teren UI	Mod de dobândire	Act juridic			Obs. privitoare la proprietar
Nume / Denumire	Iniţiala tatălui	Prenume								Tip act	Nr. act / data	Emitent	
NECHITA	C	COSTACHE	1		Loc. Mogosesti-Siret, UAT. Mogoşeşti-Siret, Jud. Iași	1/1	160636		Reconstituire	act administrativ	94462 / 16.05.1994	CJPSDDPAT IASI	LIPSA CNP
CREȚU		MARIOARA			Loc. Pascani, Str. MOLDOVEI, Bl.21, Sc. B, Ap.18, UAT. Paşcani, Jud. Iași		160636			act notarial	3316 / 29.07.1997	NP ISACHI MIHAI	LIPSĂ CNP

3. SARCINI / DEZMEMBRĂMINTE

Titular			Data naşterii / CUI	Domiciliu / Sediu	Tipul sarcinii sau al dezmembrămintelor dreptului de proprietate	Cota parte	Identificator entitate asociată	Act juridic			Valoare ipotecă	Tip monedă
Nume / Denumire	Iniţiala tatălui	Prenume						Tip act	Nr. act / data	Emitent		
-	-	-	-	-	-	-	-	-	-	-	-	-

4. NOTĂRI, PROCESE, INTERDICŢII

Tipul notării	Tip act	Nr. act/ data	Emitent	Identificator entitate asociată
SE NOTEAZA EXISTENTA ACTULUI DE PARTAJ VOLUNTAR NR 3316/29.07.1997 EMIS DE NP ISACHI MIHAI.	act notarial	3316 / 29.07.1997	NP ISACHI MIHAI	160636

5. OBSERVAŢII

Imobil împrejmuit/ neîmprejmuit	Imobil contestat/ necontestat	Alte observaţii
Neîmprejmuit		CONFORM PLANULUI CADASTRAL SUPRAPUS PESTE MĂSURĂTORI IMOBILUL SE REGĂSE ȘTE ÎN PARCELA PS276.

REGISTRUL CADASTRAL AL IMOBILELOR

ANEXA Nr. 2

UAT Mogoşeşti-Siret
Zonă cooperativizată (Co)

Sector cadastral nr. 16

1. DESCRIEREA IMOBILULUI

DATE TEREN											DATE CONSTRUCŢII					
Identificator teren	Adresă imobil	Număr cadastral	Nr. CF	Suprafaţa măsurată	Intravilan / extra.(I/E)	Nr. top.	Nr. tarla	Nr. parcelă	Categorie folosinţă	Suprafaţă parcelă	Identificator construcţie	Cod grupă destinaţie	Suprafaţa construită	Nr. niveluri	Nr. CF	Constr. cu acte (DA/NU)
160637	Extravilan, UAT. Mogoşeşti-Siret, Jud. Iaşi; (Tarla: 28, Parcela: 214/3)			4100	E		28	214/3	F	4100						

2. PROPRIETATEA / POSESIA

Titularul dreptului / posesiei			Proprietar=1 / Posesor=0	Data naşterii / CUI	Domiciliu / Sediu	Cota parte	Identificator entitate asociată	Cotă parte teren UI	Mod de dobândire	Act juridic			Obs. privitoare la proprietar
Nume / Denumire	Iniţiala tatălui	Prenume								Tip act	Nr. act / data	Emitent	
LUNGU	GH	GHEORGHE	1		Loc. Mogosesti-Siret, UAT. Mogoşeşti-Siret, Jud. Iași	1/1	160637		Reconstituire	act administrativ	93815 / 17.06.1992	CJPSDDPAT IA ȘI	LIPSĂ CNP
LABĂU	GH	MARIA	1		Loc. Mogosesti-Siret, UAT. Mogoşeşti-Siret, Jud. Iași								LIPSĂ CNP
LUNGU	GH	CATINCA	1		Loc. Mogosesti-Siret, UAT. Mogoşeşti-Siret, Jud. Iași								LIPSĂ CNP
MIHOCI	GH	RARIȚA	1		Loc. Mogosesti-Siret, UAT. Mogoşeşti-Siret, Jud. Iași								LIPSĂ CNP
LUNGU	GH	LEON	1		Loc. Mogosesti-Siret, UAT. Mogoşeşti-Siret, Jud. Iași								LIPSĂ CNP
LUNGU	GH	MIHAI	1		Loc. Mogosesti-Siret, UAT. Mogoşeşti-Siret, Jud. Iași								LIPSĂ CNP

3. SARCINI / DEZMEMBRĂMINTE

Titular			Data naşterii / CUI	Domiciliu / Sediu	Tipul sarcinii sau al dezmembrămintelor dreptului de proprietate	Cota parte	Identificator entitate asociată	Act juridic			Valoare ipotecă	Tip monedă
Nume / Denumire	Iniţiala tatălui	Prenume						Tip act	Nr. act / data	Emitent		
-	-	-	-	-	-	-	-	-	-	-	-	-

4. NOTĂRI, PROCESE, INTERDICŢII

Tipul notării	Tip act	Nr. act/ data	Emitent	Identificator entitate asociată
-	-	-		-

5. OBSERVAŢII

Imobil împrejmuit/ neîmprejmuit	Imobil contestat/ necontestat	Alte observaţii
Neîmprejmuit		CONFORM PLANULUI CADASTRAL SUPRAPUS PESTE MĂSURĂTORI IMOBILUL SE REGĂSE ȘTE ÎN PARCELA PS276.

Persoană Fizică Autorizată de ANCPI să execute lucrări de cadastru, geodezie și cartografie
CERTIFICAT DE AUTORIZARE Seria RO-B-J Nr. 1787/20.02.2020
S.C. TOTAL BUSINESS LAND S.R.L.
Clasa I

REGISTRUL CADASTRAL AL IMOBILELOR

ANEXA Nr. 2

UAT Mogoşeşti-Siret
Zonă cooperativizată (Co)

Sector cadastral nr. 16

1. DESCRIEREA IMOBILULUI

DATE TEREN											DATE CONSTRUCŢII					
Identificator teren	Adresă imobil	Număr cadastral	Nr. CF	Suprafaţa măsurată	Intravilan / extra.(I/E)	Nr. top.	Nr. tarla	Nr. parcelă	Categorie folosinţă	Suprafaţă parcelă	Identificator construcţie	Cod grupă destinaţie	Suprafaţa construită	Nr. niveluri	Nr. CF	Constr. cu acte (DA/NU)
160638	Extravilan, UAT. Mogoşeşti-Siret, Jud. Iași; (Tarla: 28, Parcela: 214/15)			2700	E		28	214/15	F	2700						

2. PROPRIETATEA / POSESIA

Titularul dreptului / posesiei			Proprietar=1 / Posesor=0	Data naşterii / CUI	Domiciliu / Sediu	Cota parte	Identificator entitate asociată	Cotă parte teren UI	Mod de dobândire	Act juridic			Obs. privitoare la proprietar
Nume / Denumire	Iniţiala tatălui	Prenume								Tip act	Nr. act / data	Emitent	
PINTILIE	GH	CONSTANTIN	1		Loc. Mogosesti-Siret, UAT. Mogoşeşti-Siret, Jud. Iași	1/1	160638		Reconstituire	act administrativ	94417 / 11.05.1994	CJPSDDPAT IASI	LIPSA CNP
ARVA		MARIA		16.08.1955	Loc. Halaucesti, Nr.827, UAT. Hălăuceşti, Jud. Iași		160638			act notarial	3074 / 01.11.2022	NP CORDONEANU ELENA-CRISTINA	

3. SARCINI / DEZMEMBRĂMINTE

Titular			Data naşterii / CUI	Domiciliu / Sediu	Tipul sarcinii sau al dezmembrămintelor dreptului de proprietate	Cota parte	Identificator entitate asociată	Act juridic			Valoare ipotecă	Tip monedă
Nume / Denumire	Iniţiala tatălui	Prenume						Tip act	Nr. act / data	Emitent		
-	-	-	-	-	-	-	-	-	-	-	-	-

4. NOTĂRI, PROCESE, INTERDICŢII

Tipul notării	Tip act	Nr. act/ data	Emitent	Identificator entitate asociată
SE NOTEAZA EXISTENTA ACTULUI DE PARTAJ NR 3074/01.11.2022 EMIS DE NP CORDONEANU ELENA-CRISTINA.	act notarial	3074 / 01.11.2022	NP CORDONEANU ELENA-CRISTINA	160638

5. OBSERVAŢII

Imobil împrejmuit/ neîmprejmuit	Imobil contestat/ necontestat	Alte observaţii
Neîmprejmuit		CONFORM PLANULUI CADASTRAL SUPRAPUS PESTE MĂSURĂTORI IMOBILUL SE REGĂSE ȘTE ÎN PARCELA RS277.

Persoană Fizică Autorizată de ANCPI să execute lucrări de cadastru, geodezie și cartografie
CERTIFICAT DE AUTORIZARE
Seria RO-B-J
Nr. 1767/20.02.2020
S.C. TOTAL BUSINESS LAND S.R.L.
Clasa I

REGISTRUL CADASTRAL AL IMOBILELOR

ANEXA Nr. 2

UAT Mogoşeşti-Siret
Zonă cooperativizată (Co)

Sector cadastral nr. 16

1. DESCRIEREA IMOBILULUI

DATE TEREN										DATE CONSTRUCŢII					
Identificator teren	Adresă imobil	Număr cadastral	Nr. CF	Suprafaţa măsurată	Intravilan / extra.(I/E)	Nr. top.	Nr. tarla	Nr. parcelă	Categorie folosinţă	Suprafaţă parcelă	Identificator construcţie	Cod grupă destinaţie	Suprafaţa construită	Nr. niveluri	Nr. CF	Constr. cu acte (DA/NU)
160639	Extravilan, UAT. Mogoşeşti-Siret, Jud. Iași; (Tarla: 28, Parcela: 214/86)			700	E		28	214/86	F	700						

2. PROPRIETATEA / POSESIA

Titularul dreptului / posesiei			Proprietar=1 / Posesor=0	Data naşterii / CUI	Domiciliu / Sediu	Cota parte	Identificator entitate asociată	Cotă parte teren UI	Mod de dobândire	Act juridic			Obs. privitoare la proprietar
Nume / Denumire	Iniţiala tatălui	Prenume								Tip act	Nr. act / data	Emitent	
JITĂRĂSCU		MARIA	1		Loc. Mogosesti-Siret, UAT. Mogoşeşti-Siret, Jud. Iași	1/1	160639		Reconstituire	act administrativ	95219 / 26.11.1996	CJPSDDPAT IA ȘI	LIPSĂ CNP

3. SARCINI / DEZMEMBRĂMINTE

Titular			Data naşterii / CUI	Domiciliu / Sediu	Tipul sarcinii sau al dezmembrămintelor dreptului de proprietate	Cota parte	Identificator entitate asociată	Act juridic			Valoare ipotecă	Tip monedă
Nume / Denumire	Iniţiala tatălui	Prenume						Tip act	Nr. act / data	Emitent		
-	-	-	-	-	-	-	-	-	-	-	-	-

4. NOTĂRI, PROCESE, INTERDICŢII

Tipul notării	Tip act	Nr. act/ data	Emitent	Identificator entitate asociată
-	-	-	-	-

5. OBSERVAŢII

Imobil împrejmuit/ neîmprejmuit	Imobil contestat/ necontestat	Alte observaţii
Neîmprejmuit		CONFORM PLANULUI CADASTRAL SUPRAPUS PESTE MĂSURĂTORI IMOBILUL SE REGĂSE ȘTE ÎN PARCELA PS 276 SI PS277.

Persoană Fizică Autorizată de ANCPI să execute lucrări de cadastru, geodezie și cartografie
CERTIFICAT DE AUTORIZARE
Seria RO-B-J
Nr. 1767/20.02.2020
S.C. TOTAL BUSINESS LAND S.R.L.
Clasa I

REGISTRUL CADASTRAL AL IMOBILELOR

ANEXA Nr. 2

UAT Mogoşeşti-Siret
Zonă cooperativizată (Co)

Sector cadastral nr. 16

1. DESCRIEREA IMOBILULUI

DATE TEREN											DATE CONSTRUCŢII					
Identificator teren	Adresă imobil	Număr cadastral	Nr. CF	Suprafaţa măsurată	Intravilan / extra.(I/E)	Nr. top.	Nr. tarla	Nr. parcelă	Categorie folosinţă	Suprafaţă parcelă	Identificator construcţie	Cod grupă destinaţie	Suprafaţa construită	Nr. niveluri	Nr. CF	Constr. cu acte (DA/NU)
160640	Extravilan, UAT. Mogoşeşti-Siret, Jud. Iași; (Tarla: 28, Parcela: 214/184)			1700	E		28	214/184	P	1700						

2. PROPRIETATEA / POSESIA

Titularul dreptului / posesiei			Proprietar=1 / Posesor=0	Data naşterii / CUI	Domiciliu / Sediu	Cota parte	Identificator entitate asociată	Cotă parte teren UI	Mod de dobândire	Act juridic			Obs. privitoare la proprietar
Nume / Denumire	Iniţiala tatălui	Prenume								Tip act	Nr. act / data	Emitent	
IACOB	I	ELENA	1		Loc. Mogosesti-Siret, UAT. Mogoşeşti-Siret, Jud. Iași	1/1	160640		Reconstituire	act administrativ	94480 / 17.05.1994	CJPSDDPAT IA ȘI	LIPSA CNP
IACOB		MIHAI			Loc. Bacau, Str. APRODU PURICE, Nr.13, UAT. Bacău, Jud. Bacău		160640			act notarial	46 / 11.04.2018	NP ZAHARIA CAMELIA-MANUELA	LIPSĂ CNP

3. SARCINI / DEZMEMBRĂMINTE

Titular			Data naşterii / CUI	Domiciliu / Sediu	Tipul sarcinii sau al dezmembrămintelor dreptului de proprietate	Cota parte	Identificator entitate asociată	Act juridic			Valoare ipotecă	Tip monedă
Nume / Denumire	Iniţiala tatălui	Prenume						Tip act	Nr. act / data	Emitent		
-	-	-	-	-	-	-	-	-	-	-	-	-

4. NOTĂRI, PROCESE, INTERDICŢII

Tipul notării	Tip act	Nr. act/ data	Emitent	Identificator entitate asociată
SE NOTEAZA EXISTENTA CERTIFICATULUI DE MOSTENITOR NR 46/11.04.2018 EMIS DE NP ZAHARIA CAMELIA-MANUELA.	act notarial	46 / 11.04.2018	NP ZAHARIA CAMELIA-MANUELA	160640

5. OBSERVAŢII

Imobil împrejmuit/ neîmprejmuit	Imobil contestat/ necontestat	Alte observaţii
Neîmprejmuit		CONFORM PLANULUI CADASTRAL SUPRAPUS PESTE MĂSURĂTORI IMOBILUL SE REGĂSE ȘTE ÎN PARCELA PS277.

Persoană Fizică Autorizată de ANCPI să execute lucrări de cadastru, geodezie și cartografie
CERTIFICAT AUTORIZARE Seria RO-B-J Nr. 17677/20.02.2020 S.C. TOTAL BUSINESS LAND S.R.L. Clasa I

REGISTRUL CADASTRAL AL IMOBILELOR

ANEXA Nr. 2

UAT Mogoşeşti-Siret
Zonă cooperativizată (Co)

Sector cadastral nr. 16

1. DESCRIEREA IMOBILULUI

DATE TEREN										DATE CONSTRUCŢII					
Identificator teren	Adresă imobil	Număr cadastral	Nr. CF	Suprafaţa măsurată	Intravilan / extra.(I/E)	Nr. top.	Nr. tarla	Nr. parcelă	Categorie folosinţă	Suprafaţă parcelă	Identificator construcţie	Cod grupă destinaţie	Suprafaţa construită	Nr. niveluri	Nr. CF	Constr. cu acte (DA/NU)
160641	Extravilan, UAT. Mogoşeşti-Siret, Jud. Iași; (Tarla: 28, Parcela: 257/67)			2500	E		28	257/67	F	2500						

2. PROPRIETATEA / POSESIA

Titularul dreptului / posesiei			Proprietar=1 / Posesor=0	Data naşterii / CUI	Domiciliu / Sediu	Cota parte	Identificator entitate asociată	Cotă parte teren UI	Mod de dobândire	Act juridic			Obs. privitoare la proprietar
Nume / Denumire	Iniţiala tatălui	Prenume								Tip act	Nr. act / data	Emitent	
POPA	V	VASILE	1		Loc. Mogosesti-Siret, UAT. Mogoşeşti-Siret, Jud. Iași	1/1	160641		Reconstituire	act administrativ	94026 / 12.10.1993	CJPSDDPAT IA ȘI	LIPSA CNP

3. SARCINI / DEZMEMBRĂMINTE

Titular			Data naşterii / CUI	Domiciliu / Sediu	Tipul sarcinii sau al dezmembrămintelor dreptului de proprietate	Cota parte	Identificator entitate asociată	Act juridic			Valoare ipotecă	Tip monedă
Nume / Denumire	Iniţiala tatălui	Prenume						Tip act	Nr. act / data	Emitent		
-	-	-	-	-	-	-	-	-	-	-	-	-

4. NOTĂRI, PROCESE, INTERDICŢII

Tipul notării	Tip act	Nr. act/ data	Emitent	Identificator entitate asociată
-	-	-	-	-

5. OBSERVAŢII

Imobil împrejmuit/ neîmprejmuit	Imobil contestat/ necontestat	Alte observaţii
Neîmprejmuit		CONFORM PLANULUI CADASTRAL SUPRAPUS PESTE MĂSURĂTORI IMOBILUL SE REGĂSE ȘTE ÎN PARCELA PS277.

Persoană Fizică Autorizată de ANCPI să execute lucrări de cadastru, geodezie și cartografie
CERTIFICAT DE AUTORIZARE
Seria RO-B-J
Nr. 1767/20.02.2020
S.C. TOTAL BUSINESS LAND S.R.L.
Clasa I

REGISTRUL CADASTRAL AL IMOBILELOR

ANEXA Nr. 2

UAT Mogoşeşti-Siret
Zonă cooperativizată (Co)

Sector cadastral nr. 16

1. DESCRIEREA IMOBILULUI

DATE TEREN											DATE CONSTRUCŢII					
Identificator teren	Adresă imobil	Număr cadastral	Nr. CF	Suprafaţa măsurată	Intravilan / extra.(I/E)	Nr. top.	Nr. tarla	Nr. parcelă	Categorie folosinţă	Suprafaţă parcelă	Identificator construcţie	Cod grupă destinaţie	Suprafaţa construită	Nr. niveluri	Nr. CF	Constr. cu acte (DA/NU)
160642	Extravilan, UAT. Mogoşeşti-Siret, Jud. Iași; (Tarla: 28, Parcela: 257/109)			7400	E		28	257/109	F	7400						

2. PROPRIETATEA / POSESIA

Titularul dreptului / posesiei			Proprietar=1 / Posesor=0	Data naşterii / CUI	Domiciliu / Sediu	Cota parte	Identificator entitate asociată	Cotă parte teren UI	Mod de dobândire	Act juridic			Obs. privitoare la proprietar
Nume / Denumire	Iniţiala tatălui	Prenume								Tip act	Nr. act / data	Emitent	
CIOBANU	N	MARIA	1		Loc. Mogosesti-Siret, UAT. Mogoşeşti-Siret, Jud. Iași	1/1	160642		Reconstituire	act administrativ	94019 / 12.10.1993	CJPSDDPAT IA ȘI	LIPSĂ CNP

3. SARCINI / DEZMEMBRĂMINTE

Titular			Data naşterii / CUI	Domiciliu / Sediu	Tipul sarcinii sau al dezmembrămintelor dreptului de proprietate	Cota parte	Identificator entitate asociată	Act juridic			Valoare ipotecă	Tip monedă
Nume / Denumire	Iniţiala tatălui	Prenume						Tip act	Nr. act / data	Emitent		
-	-	-	-	-	-	-	-	-	-	-	-	-

4. NOTĂRI, PROCESE, INTERDICŢII

Tipul notării	Tip act	Nr. act/ data	Emitent	Identificator entitate asociată
-	-	-	-	-

5. OBSERVAŢII

Imobil împrejmuit/ neîmprejmuit	Imobil contestat/ necontestat	Alte observaţii
Neîmprejmuit		CONFORM PLANULUI CADASTRAL SUPRAPUS PESTE MĂSURĂTORI IMOBILUL SE REGĂSE ȘTE ÎN PARCELA PS277.

REGISTRUL CADASTRAL AL IMOBILELOR

ANEXA Nr. 2

UAT Mogoşeşti-Siret
Zonă cooperativizată (Co)

Sector cadastral nr. 16

1. DESCRIEREA IMOBILULUI

DATE TEREN											DATE CONSTRUCŢII					
Identificator teren	Adresă imobil	Număr cadastral	Nr. CF	Suprafaţa măsurată	Intravilan / extra.(I/E)	Nr. top.	Nr. tarla	Nr. parcelă	Categorie folosinţă	Suprafaţă parcelă	Identificator construcţie	Cod grupă destinaţie	Suprafaţa construită	Nr. niveluri	Nr. CF	Constr. cu acte (DA/NU)
160643	Extravilan, UAT. Mogoşeşti-Siret, Jud. Iași; (Tarla: 28, Parcela: 257/115)			1000	E		28	257/115	F	1000						

2. PROPRIETATEA / POSESIA

Titularul dreptului / posesiei			Proprietar=1 / Posesor=0	Data naşterii / CUI	Domiciliu / Sediu	Cota parte	Identificator entitate asociată	Cotă parte teren UI	Mod de dobândire	Act juridic			Obs. privitoare la proprietar
Nume / Denumire	Iniţiala tatălui	Prenume								Tip act	Nr. act / data	Emitent	
RUSU	IOAN	ADAM	1		Loc. Mogosesti-Siret, UAT. Mogoşeşti-Siret, Jud. Iași	1/1	160643		Reconstituire	act administrativ	93989 / 20.09.1993	CJPSDDPAT IA ȘI	LIPSĂ CNP

3. SARCINI / DEZMEMBRĂMINTE

Titular			Data naşterii / CUI	Domiciliu / Sediu	Tipul sarcinii sau al dezmembrămintelor dreptului de proprietate	Cota parte	Identificator entitate asociată	Act juridic			Valoare ipotecă	Tip monedă
Nume / Denumire	Iniţiala tatălui	Prenume						Tip act	Nr. act / data	Emitent		
-	-	-	-	-	-	-	-	-	-	-	-	-

4. NOTĂRI, PROCESE, INTERDICŢII

Tipul notării	Tip act	Nr. act/ data	Emitent	Identificator entitate asociată
-	-	-	-	-

5. OBSERVAŢII

Imobil împrejmuit/ neîmprejmuit	Imobil contestat/ necontestat	Alte observaţii
Neîmprejmuit		CONFORM PLANULUI CADASTRAL SUPRAPUS PESTE MĂSURĂTORI IMOBILUL SE REGĂSE ȘTE ÎN PARCELA 276.

Persoană Fizică Autorizată de ANCPI să execute lucrări de cadastru, geodezie și cartografie
CERTIFICAT DE AUTORIZARE
Seria RO-B-J
Nr. 1767/20.02.2020
S.C. TOTAL BUSINESS LAND S.R.L.
Clasa I

REGISTRUL CADASTRAL AL IMOBILELOR

ANEXA Nr. 2

UAT Mogoşeşti-Siret
Zonă cooperativizată (Co)

Sector cadastral nr. 16

1. DESCRIEREA IMOBILULUI

DATE TEREN											DATE CONSTRUCŢII					
Identificator teren	Adresă imobil	Număr cadastral	Nr. CF	Suprafaţa măsurată	Intravilan / extra.(I/E)	Nr. top.	Nr. tarla	Nr. parcelă	Categorie folosinţă	Suprafaţă parcelă	Identificator construcţie	Cod grupă destinaţie	Suprafaţa construită	Nr. niveluri	Nr. CF	Constr. cu acte (DA/NU)
160644	Extravilan, UAT. Mogoşeşti-Siret, Jud. Iași; (Tarla: 28, Parcela: 257/135)			2100	E		28	257/135	F	2100						

2. PROPRIETATEA / POSESIA

Titularul dreptului / posesiei			Proprietar=1 / Posesor=0	Data naşterii / CUI	Domiciliu / Sediu	Cota parte	Identificator entitate asociată	Cotă parte teren UI	Mod de dobândire	Act juridic			Obs. privitoare la proprietar
Nume / Denumire	Iniţiala tatălui	Prenume								Tip act	Nr. act / data	Emitent	
SPIRIDON	C	VASILE	1		Loc. Mogosesti-Siret, UAT. Mogoşeşti-Siret, Jud. Iași	1/1	160644		Reconstituire	act administrativ	94001 / 20.09.1993	CJPSDDPAT IA ȘI	LIPSĂ CNP

3. SARCINI / DEZMEMBRĂMINTE

Titular			Data naşterii / CUI	Domiciliu / Sediu	Tipul sarcinii sau al dezmembrămintelor dreptului de proprietate	Cota parte	Identificator entitate asociată	Act juridic			Valoare ipotecă	Tip monedă
Nume / Denumire	Iniţiala tatălui	Prenume						Tip act	Nr. act / data	Emitent		
-	-	-	-	-	-	-	-	-	-	-	-	-

4. NOTĂRI, PROCESE, INTERDICŢII

Tipul notării	Tip act	Nr. act/ data	Emitent	Identificator entitate asociată
-	-	-	-	-

5. OBSERVAŢII

Imobil împrejmuit/ neîmprejmuit	Imobil contestat/ necontestat	Alte observaţii
Neîmprejmuit		CONFORM PLANULUI CADASTRAL SUPRAPUS PESTE MĂSURĂTORI IMOBILUL SE REGĂSE ȘTE ÎN PARCELA 276.

Persoană Fizică Autorizată de ANCPI să execute lucrări de cadastru, geodezie și cartografie
CERTIFICAT DE AUTORIZARE
Seria RO-B-J
Nr. 1767/20.02.2020
S.C. TOTAL BUSINESS LAND S.R.L.
Clasa I

REGISTRUL CADASTRAL AL IMOBILELOR

ANEXA Nr. 2

UAT Mogoşeşti-Siret
Zonă cooperativizată (Co)

Sector cadastral nr. 16

1. DESCRIEREA IMOBILULUI

DATE TEREN											DATE CONSTRUCŢII					
Identificator teren	Adresă imobil	Număr cadastral	Nr. CF	Suprafaţa măsurată	Intravilan / extra.(I/E)	Nr. top.	Nr. tarla	Nr. parcelă	Categorie folosinţă	Suprafaţă parcelă	Identificator construcţie	Cod grupă destinaţie	Suprafaţa construită	Nr. niveluri	Nr. CF	Constr. cu acte (DA/NU)
160645	Extravilan, UAT. Mogoşeşti-Siret, Jud. Iași; (Tarla: 28, Parcela: 269/19)			1800	E		28	269/19	F	1800						

2. PROPRIETATEA / POSESIA

Titularul dreptului / posesiei			Proprietar=1 / Posesor=0	Data naşterii / CUI	Domiciliu / Sediu	Cota parte	Identificator entitate asociată	Cotă parte teren UI	Mod de dobândire	Act juridic			Obs. privitoare la proprietar
Nume / Denumire	Iniţiala tatălui	Prenume								Tip act	Nr. act / data	Emitent	
LUNGU	GH	LEON	1		Loc. Mogosesti-Siret, UAT. Mogoşeşti-Siret, Jud. Iași	1/1	160645		Reconstituire	act administrativ	93937 / 31.08.1993	CJPSDDPAT IA ȘI	LIPSĂ CNP

3. SARCINI / DEZMEMBRĂMINTE

Titular			Data naşterii / CUI	Domiciliu / Sediu	Tipul sarcinii sau al dezmembrămintelor dreptului de proprietate	Cota parte	Identificator entitate asociată	Act juridic			Valoare ipotecă	Tip monedă
Nume / Denumire	Iniţiala tatălui	Prenume						Tip act	Nr. act / data	Emitent		
-	-	-	-	-	-	-	-	-	-	-	-	-

4. NOTĂRI, PROCESE, INTERDICŢII

Tipul notării	Tip act	Nr. act/ data	Emitent	Identificator entitate asociată
-	-	-	-	-

5. OBSERVAŢII

Imobil împrejmuit/ neîmprejmuit	Imobil contestat/ necontestat	Alte observaţii
Neîmprejmuit		CONFORM PLANULUI CADASTRAL SUPRAPUS PESTE MĂSURĂTORI IMOBILUL SE REGĂSE ȘTE ÎN PARCELA 276.

Persoană Fizică Autorizată de ANCPI să execute lucrări de cadastru, geodezie și cartografie
CERTIFICAT DE AUTORIZARE
Seria RO-B-J
Nr. 1767/20.02.2020
S.C. TOTAL BUSINESS LAND S.R.L.
Clasa I

REGISTRUL CADASTRAL AL IMOBILELOR

ANEXA Nr. 2

UAT Mogoşeşti-Siret
Zonă cooperativizată (Co)

Sector cadastral nr. 16

1. DESCRIEREA IMOBILULUI

DATE TEREN										DATE CONSTRUCŢII					
Identificator teren	Adresă imobil	Număr cadastral	Nr. CF	Suprafaţa măsurată	Intravilan / extra.(I/E)	Nr. top.	Nr. tarla	Nr. parcelă	Categorie folosinţă	Suprafaţă parcelă	Identificator construcţie	Cod grupă destinaţie	Suprafaţa construită	Nr. niveluri	Nr. CF	Constr. cu acte (DA/NU)
160646	Extravilan, UAT. Mogoşeşti-Siret, Jud. Iași; (Tarla: 28, Parcela: 271/14)			500	E		28	271/14	F	500						

2. PROPRIETATEA / POSESIA

Titularul dreptului / posesiei			Proprietar=1 / Posesor=0	Data naşterii / CUI	Domiciliu / Sediu	Cota parte	Identificator entitate asociată	Cotă parte teren UI	Mod de dobândire	Act juridic			Obs. privitoare la proprietar
Nume / Denumire	Iniţiala tatălui	Prenume								Tip act	Nr. act / data	Emitent	
PĂDURARU	I	ELENA	1		Loc. Mogosesti-Siret, UAT. Mogoşeşti-Siret, Jud. Iași	1/1	160646		Reconstituire	act administrativ	93850 / 01.02.1993	CJPSDDPAT IA ȘI	LIPSĂ CNP
LUNGU	M	GHEORGHE	1		Loc. Mogosesti-Siret, UAT. Mogoşeşti-Siret, Jud. Iași								LIPSĂ CNP

3. SARCINI / DEZMEMBRĂMINTE

Titular			Data naşterii / CUI	Domiciliu / Sediu	Tipul sarcinii sau al dezmembrămintelor dreptului de proprietate	Cota parte	Identificator entitate asociată	Act juridic			Valoare ipotecă	Tip monedă
Nume / Denumire	Iniţiala tatălui	Prenume						Tip act	Nr. act / data	Emitent		
-	-	-	-	-	-	-	-	-	-	-	-	-

4. NOTĂRI, PROCESE, INTERDICŢII

Tipul notării	Tip act	Nr. act/ data	Emitent	Identificator entitate asociată
-	-	-	-	-

5. OBSERVAŢII

Imobil împrejmuit/ neîmprejmuit	Imobil contestat/ necontestat	Alte observaţii
Neîmprejmuit		CONFORM PLANULUI CADASTRAL SUPRAPUS PESTE MĂSURĂTORI IMOBILUL SE REGĂSE ȘTE ÎN PARCELA 276.



REGISTRUL CADASTRAL AL IMOBILELOR

ANEXA Nr. 2

UAT Mogoşeşti-Siret
Zonă cooperativizată (Co)

Sector cadastral nr. 16

1. DESCRIEREA IMOBILULUI

DATE TEREN											DATE CONSTRUCŢII					
Identificator teren	Adresă imobil	Număr cadastral	Nr. CF	Suprafaţa măsurată	Intravilan / extra.(I/E)	Nr. top.	Nr. tarla	Nr. parcelă	Categorie folosinţă	Suprafaţă parcelă	Identificator construcţie	Cod grupă destinaţie	Suprafaţa construită	Nr. niveluri	Nr. CF	Constr. cu acte (DA/NU)
160647	Extravilan, UAT. Mogoşeşti-Siret, Jud. Iaşi; (Tarla: 28, Parcela: 374/6)			1600	E		28	374/6	F	1600						

2. PROPRIETATEA / POSESIA

Titularul dreptului / posesiei			Proprietar=1 / Posesor=0	Data naşterii / CUI	Domiciliu / Sediu	Cota parte	Identificator entitate asociată	Cotă parte teren UI	Mod de dobândire	Act juridic			Obs. privitoare la proprietar
Nume / Denumire	Iniţiala tatălui	Prenume								Tip act	Nr. act / data	Emitent	
CÎMPIANU	V	CATINCA	1		Loc. Mogosesti-Siret, UAT. Mogoşeşti-Siret, Jud. Iaşi	1/1	160647		Reconstituire	act administrativ	93939 / 31.08.1993	CJPSDDPAT IASI	LIPSA CNP
ANTOCI	V	OLIMPIA		24.09.1940	Loc. Mogosesti-Siret, UAT. Mogoşeşti-Siret, Jud. Iaşi		160647			act notarial	32 / 18.02.2009	NP ISACHI MIHAI	

3. SARCINI / DEZMEMBRĂMINTE

Titular			Data naşterii / CUI	Domiciliu / Sediu	Tipul sarcinii sau al dezmembrămintelor dreptului de proprietate	Cota parte	Identificator entitate asociată	Act juridic			Valoare ipotecă	Tip monedă
Nume / Denumire	Iniţiala tatălui	Prenume						Tip act	Nr. act / data	Emitent		
-	-	-	-	-	-	-	-	-	-	-	-	-

4. NOTĂRI, PROCESE, INTERDICŢII

Tipul notării	Tip act	Nr. act/ data	Emitent	Identificator entitate asociată
SE NOTEAZA EXISTENTA CERTIFICATULUI DE MOSTENITOR NR 32/18.02.2009 EMIS DE NP ISACHI MIHAI.	act notarial	32 / 18.02.2009	NP ISACHI MIHAI	160647

5. OBSERVAŢII

Imobil împrejmuit/ neîmprejmuit	Imobil contestat/ necontestat	Alte observaţii
Neîmprejmuit		CONFORM PLANULUI CADASTRAL SUPRAPUS PESTE MĂSURĂTORI IMOBILUL SE REGĂSE ȘTE ÎN PARCELA 276.

Persoană Fizică Autorizată să execute lucrări de cadastru, geodezie și cartografie
CERTIFICAT DE AUTORIZARE
Seria RO-B-J
Nr. 1767/20.02.2020
S.C. TOTAL BUSINESS LAND S.R.L.
Clasa I

REGISTRUL CADASTRAL AL IMOBILELOR

ANEXA Nr. 2

UAT Mogoşeşti-Siret
Zonă cooperativizată (Co)

Sector cadastral nr. 16

1. DESCRIEREA IMOBILULUI

DATE TEREN											DATE CONSTRUCŢII					
Identificator teren	Adresă imobil	Număr cadastral	Nr. CF	Suprafaţa măsurată	Intravilan / extra.(I/E)	Nr. top.	Nr. tarla	Nr. parcelă	Categorie folosinţă	Suprafaţă parcelă	Identificator construcţie	Cod grupă destinaţie	Suprafaţa construită	Nr. niveluri	Nr. CF	Constr. cu acte (DA/NU)
160648	Extravilan, UAT. Mogoşeşti-Siret, Jud. Iași; (Tarla: 28, Parcela: 324/64)			3600	E		28	324/64	F	3600						

2. PROPRIETATEA / POSESIA

Titularul dreptului / posesiei			Proprietar=1 / Posesor=0	Data naşterii / CUI	Domiciliu / Sediu	Cota parte	Identificator entitate asociată	Cotă parte teren UI	Mod de dobândire	Act juridic			Obs. privitoare la proprietar
Nume / Denumire	Iniţiala tatălui	Prenume								Tip act	Nr. act / data	Emitent	
PLE ȘCA	M	MARIA	1		Loc. Mogosesti-Siret, UAT. Mogoşeşti-Siret, Jud. Iași	1/1	160648		Reconstituire	act administrativ	94458 / 16.05.1994	CJPSDDPAT IA ȘI	LIPSĂ CNP

3. SARCINI / DEZMEMBRĂMINTE

Titular			Data naşterii / CUI	Domiciliu / Sediu	Tipul sarcinii sau al dezmembrămintelor dreptului de proprietate	Cota parte	Identificator entitate asociată	Act juridic			Valoare ipotecă	Tip monedă
Nume / Denumire	Iniţiala tatălui	Prenume						Tip act	Nr. act / data	Emitent		
-	-	-	-	-	-	-	-	-	-	-	-	-

4. NOTĂRI, PROCESE, INTERDICŢII

Tipul notării	Tip act	Nr. act/ data	Emitent	Identificator entitate asociată
-	-	-	-	-

5. OBSERVAŢII

Imobil împrejmuit/ neîmprejmuit	Imobil contestat/ necontestat	Alte observaţii
Neîmprejmuit		CONFORM PLANULUI CADASTRAL SUPRAPUS PESTE MĂSURĂTORI IMOBILUL SE REGĂSE ȘTE ÎN PARCELA PS276.

Persoană Fizică Autorizată de ANCPI să execute lucrări de cadastru, geodezie și cartografie
CERTIFICAT DE AUTORIZARE
Seria RO-B-J
Nr. 1767/20.02.2020
S.C. TOTAL BUSINESS LAND S.R.L.
Clasa I

REGISTRUL CADASTRAL AL IMOBILELOR

ANEXA Nr. 2

UAT Mogoşeşti-Siret
Zonă cooperativizată (Co)

Sector cadastral nr. 16

1. DESCRIEREA IMOBILULUI

DATE TEREN											DATE CONSTRUCŢII					
Identificator teren	Adresă imobil	Număr cadastral	Nr. CF	Suprafaţa măsurată	Intravilan / extra.(I/E)	Nr. top.	Nr. tarla	Nr. parcelă	Categorie folosinţă	Suprafaţă parcelă	Identificator construcţie	Cod grupă destinaţie	Suprafaţa construită	Nr. niveluri	Nr. CF	Constr. cu acte (DA/NU)
160649	Extravilan, UAT. Mogoşeşti-Siret, Jud. Iaşi; (Tarla: 28, Parcela: 286/7)			1600	E		28	286/7	F	1600						

2. PROPRIETATEA / POSESIA

Titularul dreptului / posesiei			Proprietar=1 / Posesor=0	Data naşterii / CUI	Domiciliu / Sediu	Cota parte	Identificator entitate asociată	Cotă parte teren UI	Mod de dobândire	Act juridic			Obs. privitoare la proprietar
Nume / Denumire	Iniţiala tatălui	Prenume								Tip act	Nr. act / data	Emitent	
CHIRICHES		BERNARD	1		Loc. Mogosesti-Siret, UAT. Mogoşeşti-Siret, Jud. Iași	1/1	160649		Reconstituire	act administrativ	94924 / 01.10.1996	CJPSDDPAT IA ȘI	LIPSĂ CNP
BISOC		CLARA	1		Loc. Mogosesti-Siret, UAT. Mogoşeşti-Siret, Jud. Iași								LIPSĂ CNP
TAMAS		MARIA	1		Loc. Mogosesti-Siret, UAT. Mogoşeşti-Siret, Jud. Iași								LIPSĂ CNP
DOBO Ș		NIȚA	1		Loc. Mogosesti-Siret, UAT. Mogoşeşti-Siret, Jud. Iași								LIPSĂ CNP

3. SARCINI / DEZMEMBRĂMINTE

Titular			Data naşterii / CUI	Domiciliu / Sediu	Tipul sarcinii sau al dezmembrămintelor dreptului de proprietate	Cota parte	Identificator entitate asociată	Act juridic			Valoare ipotecă	Tip monedă
Nume / Denumire	Iniţiala tatălui	Prenume						Tip act	Nr. act / data	Emitent		
-	-	-	-	-	-	-	-	-	-	-	-	-

4. NOTĂRI, PROCESE, INTERDICŢII

Tipul notării	Tip act	Nr. act/ data	Emitent	Identificator entitate asociată
-	-	-	-	-

5. OBSERVAŢII

Imobil împrejmuit/ neîmprejmuit	Imobil contestat/ necontestat	Alte observaţii
Neîmprejmuit		CONFORM PLANULUI CADASTRAL SUPRAPUS PESTE MĂSURĂTORI IMOBILUL SE REGĂSE ȘTE ÎN PARCELA 276.

REGISTRUL CADASTRAL AL IMOBILELOR

ANEXA Nr. 2

UAT Mogoşeşti-Siret
Zonă cooperativizată (Co)

Sector cadastral nr. 16

1. DESCRIEREA IMOBILULUI

DATE TEREN											DATE CONSTRUCŢII					
Identificator teren	Adresă imobil	Număr cadastral	Nr. CF	Suprafaţa măsurată	Intravilan / extra.(I/E)	Nr. top.	Nr. tarla	Nr. parcelă	Categorie folosinţă	Suprafaţă parcelă	Identificator construcţie	Cod grupă destinaţie	Suprafaţa construită	Nr. niveluri	Nr. CF	Constr. cu acte (DA/NU)
160650	Extravilan, UAT. Mogoşeşti-Siret, Jud. Iași; (Tarla: 28, Parcela: 286/89)			2300	E		28	286/89	F	2300						

2. PROPRIETATEA / POSESIA

Titularul dreptului / posesiei			Proprietar=1 / Posesor=0	Data naşterii / CUI	Domiciliu / Sediu	Cota parte	Identificator entitate asociată	Cotă parte teren UI	Mod de dobândire	Act juridic			Obs. privitoare la proprietar
Nume / Denumire	Iniţiala tatălui	Prenume								Tip act	Nr. act / data	Emitent	
FRENȚ		PETRE	1		Loc. Mogosesti-Siret, UAT. Mogoşeşti-Siret, Jud. Iași	1/1	160650		Reconstituire	act administrativ	95324 / 13.01.1998	CJPSDDPAT IA ȘI	LIPSĂ CNP
FRENȚ		DUMITRU	1		Loc. Mogosesti-Siret, UAT. Mogoşeşti-Siret, Jud. Iași								LIPSĂ CNP
FRENȚ	A	LUDOVIC	1		Loc. Mogosesti-Siret, UAT. Mogoşeşti-Siret, Jud. Iași								LIPSĂ CNP
FRENȚ	V	PETRU	1		Loc. Mogosesti-Siret, UAT. Mogoşeşti-Siret, Jud. Iași								LIPSĂ CNP

3. SARCINI / DEZMEMBRĂMINTE

Titular			Data naşterii / CUI	Domiciliu / Sediu	Tipul sarcinii sau al dezmembrămintelor dreptului de proprietate	Cota parte	Identificator entitate asociată	Act juridic			Valoare ipotecă	Tip monedă
Nume / Denumire	Iniţiala tatălui	Prenume						Tip act	Nr. act / data	Emitent		
-	-	-	-	-	-	-	-	-	-	-	-	-

4. NOTĂRI, PROCESE, INTERDICŢII

Tipul notării	Tip act	Nr. act/ data	Emitent	Identificator entitate asociată
-	-	-	-	-

5. OBSERVAŢII

Imobil împrejmuit/ neîmprejmuit	Imobil contestat/ necontestat	Alte observaţii
Neîmprejmuit		CONFORM PLANULUI CADASTRAL SUPRAPUS PESTE MĂSURĂTORILIMOBILUL SE REGĂSE ȘTE ÎN PARCELA 276.

Persoană Autorizată de ANCPI să execute lucrări de cadastru, geodezie și cartografie
CERTIFICAT DE AUTORIZARE
Seria RO-B-J
Nr. 1767/20.02.2020
S.C. BUSINESS LAND S.R.L.
Clasa I

REGISTRUL CADASTRAL AL IMOBILELOR

ANEXA Nr. 2

UAT Mogoşeşti-Siret
Zonă cooperativizată (Co)

Sector cadastral nr. 16

1. DESCRIEREA IMOBILULUI

DATE TEREN											DATE CONSTRUCŢII					
Identificator teren	Adresă imobil	Număr cadastral	Nr. CF	Suprafaţa măsurată	Intravilan / extra.(I/E)	Nr. top.	Nr. tarla	Nr. parcelă	Categorie folosinţă	Suprafaţă parcelă	Identificator construcţie	Cod grupă destinaţie	Suprafaţa construită	Nr. niveluri	Nr. CF	Constr. cu acte (DA/NU)
160651	Extravilan, UAT. Mogoşeşti-Siret, Jud. Iași; (Tarla: 28, Parcela: 284/112)			900	E		28	284/112	F	900						

2. PROPRIETATEA / POSESIA

Titularul dreptului / posesiei			Proprietar=1 / Posesor=0	Data naşterii / CUI	Domiciliu / Sediu	Cota parte	Identificator entitate asociată	Cotă parte teren UI	Mod de dobândire	Act juridic			Obs. privitoare la proprietar
Nume / Denumire	Iniţiala tatălui	Prenume								Tip act	Nr. act / data	Emitent	
LUCA	M	VASILE	1		Loc. Mogosesti-Siret, UAT. Mogoşeşti-Siret, Jud. Iași	1/1	160651		Reconstituire	act administrativ	94247 / 17.02.1994	CJPSDDPAT IA ȘI	LIPSĂ CNP

3. SARCINI / DEZMEMBRĂMINTE

Titular			Data naşterii / CUI	Domiciliu / Sediu	Tipul sarcinii sau al dezmembrămintelor dreptului de proprietate	Cota parte	Identificator entitate asociată	Act juridic			Valoare ipotecă	Tip monedă
Nume / Denumire	Iniţiala tatălui	Prenume						Tip act	Nr. act / data	Emitent		
-	-	-	-	-	-	-	-	-	-	-	-	-

4. NOTĂRI, PROCESE, INTERDICŢII

Tipul notării	Tip act	Nr. act/ data	Emitent	Identificator entitate asociată
-	-	-	-	-

5. OBSERVAŢII

Imobil împrejmuit/ neîmprejmuit	Imobil contestat/ necontestat	Alte observaţii
Neîmprejmuit		CONFORM PLANULUI CADASTRAL SUPRAPUS PESTE MĂSURĂTORI IMOBILUL SE REGĂSE ȘTE ÎN PARCELA 276.

Persoană Fizică Autorizată de ANCPI să execute lucrări de cadastru, geodezie și cartografie
CERTIFICAT DE AUTORIZARE
Seria RO-B-J
Nr. 1767/20.02.2020
S.C. TOTAL BUSINESS LAND S.R.L.
Clasa I

REGISTRUL CADASTRAL AL IMOBILELOR

ANEXA Nr. 2

UAT Mogoşeşti-Siret
Zonă cooperativizată (Co)

Sector cadastral nr. 16

1. DESCRIEREA IMOBILULUI

DATE TEREN										DATE CONSTRUCŢII					
Identificator teren	Adresă imobil	Număr cadastral	Nr. CF	Suprafaţa măsurată	Intravilan / extra.(I/E)	Nr. top.	Nr. tarla	Nr. parcelă	Categorie folosinţă	Suprafaţă parcelă	Identificator construcţie	Cod grupă destinaţie	Suprafaţa construită	Nr. niveluri	Nr. CF	Constr. cu acte (DA/NU)
160652	Extravilan, UAT. Mogoşeşti-Siret, Jud. Iași; (Tarla: 28, Parcela: 274/72)			27	E		28	274/72	F	27						

2. PROPRIETATEA / POSESIA

Titularul dreptului / posesiei			Proprietar=1 / Posesor=0	Data naşterii / CUI	Domiciliu / Sediu	Cota parte	Identificator entitate asociată	Cotă parte teren UI	Mod de dobândire	Act juridic			Obs. privitoare la proprietar
Nume / Denumire	Iniţiala tatălui	Prenume								Tip act	Nr. act / data	Emitent	
MUNTEANU	I	NECULAI	1		Loc. Mogosesti-Siret, UAT. Mogoşeşti-Siret, Jud. Iași	1/1	160652		Reconstituire	act administrativ	94627 / 21.06.1994	CJPSDDPAT IA ȘI	LIPSĂ CNP

3. SARCINI / DEZMEMBRĂMINTE

Titular			Data naşterii / CUI	Domiciliu / Sediu	Tipul sarcinii sau al dezmembrămintelor dreptului de proprietate	Cota parte	Identificator entitate asociată	Act juridic			Valoare ipotecă	Tip monedă
Nume / Denumire	Iniţiala tatălui	Prenume						Tip act	Nr. act / data	Emitent		
-	-	-	-	-	-	-	-	-	-	-	-	-

4. NOTĂRI, PROCESE, INTERDICŢII

Tipul notării	Tip act	Nr. act/ data	Emitent	Identificator entitate asociată
-	-	-	-	-

5. OBSERVAŢII

Imobil împrejmuit/ neîmprejmuit	Imobil contestat/ necontestat	Alte observaţii
Neîmprejmuit		DIFERENȚA DE SUPRAFAȚĂ DE 5473 MP SE REGĂSE ȘTE LA ID 160653.

Persoană Fizică Autorizată de ANCPI să execute lucrări de cadastru, geodezie și cartografie
CERTIFICAT DE AUTORIZARE
Seria RO-B-J
Nr. 1767/20.02.2020
S.C. TOTAL BUSINESS LAND S.R.L.
Clasa I

REGISTRUL CADASTRAL AL IMOBILELOR

ANEXA Nr. 2

UAT Mogoşeşti-Siret
Zonă cooperativizată (Co)

Sector cadastral nr. 16

1. DESCRIEREA IMOBILULUI

DATE TEREN											DATE CONSTRUCŢII					
Identificator teren	Adresă imobil	Număr cadastral	Nr. CF	Suprafaţa măsurată	Intravilan / extra.(I/E)	Nr. top.	Nr. tarla	Nr. parcelă	Categorie folosinţă	Suprafaţă parcelă	Identificator construcţie	Cod grupă destinaţie	Suprafaţa construită	Nr. niveluri	Nr. CF	Constr. cu acte (DA/NU)
160653	Extravilan, UAT. Mogoşeşti-Siret, Jud. Iași; (Tarla: 28, Parcela: 274/72)			5473	E		28	274/72	F	5473						

2. PROPRIETATEA / POSESIA

Titularul dreptului / posesiei			Proprietar=1 / Posesor=0	Data naşterii / CUI	Domiciliu / Sediu	Cota parte	Identificator entitate asociată	Cotă parte teren UI	Mod de dobândire	Act juridic			Obs. privitoare la proprietar
Nume / Denumire	Iniţiala tatălui	Prenume								Tip act	Nr. act / data	Emitent	
MUNTEANU	I	NECULAI	1		Loc. Mogosesti-Siret, UAT. Mogoşeşti-Siret, Jud. Iași	1/1	160653		Reconstituire	act administrativ	94627 / 21.06.1994	CJPSDDPAT IA ȘI	LIPSĂ CNP

3. SARCINI / DEZMEMBRĂMINTE

Titular			Data naşterii / CUI	Domiciliu / Sediu	Tipul sarcinii sau al dezmembrămintelor dreptului de proprietate	Cota parte	Identificator entitate asociată	Act juridic			Valoare ipotecă	Tip monedă
Nume / Denumire	Iniţiala tatălui	Prenume						Tip act	Nr. act / data	Emitent		
-	-	-	-	-	-	-	-	-	-	-	-	-

4. NOTĂRI, PROCESE, INTERDICŢII

Tipul notării	Tip act	Nr. act/ data	Emitent	Identificator entitate asociată
-	-	-	-	-

5. OBSERVAŢII

Imobil împrejmuit/ neîmprejmuit	Imobil contestat/ necontestat	Alte observaţii
Neîmprejmuit		DIFERENȚA DE SUPRAFAȚĂ DE 27 MP SE REGĂSE ȘTE LA ID 160652.

Persoană Fizică Autorizată de ANCPI să execute lucrări de cadastru, geodezie și cartografie
CERTIFICAT DE AUTORIZARE
Seria RO-B-J
Nr. 1767/20.02.2020
S.C. TOTAL BUSINESS LAND S.R.L.
Clasa I

REGISTRUL CADASTRAL AL IMOBILELOR

ANEXA Nr. 2

UAT Mogoşeşti-Siret
Zonă cooperativizată (Co)

Sector cadastral nr. 16

1. DESCRIEREA IMOBILULUI

DATE TEREN										DATE CONSTRUCŢII					
Identificator teren	Adresă imobil	Număr cadastral	Nr. CF	Suprafaţa măsurată	Intravilan / extra.(I/E)	Nr. top.	Nr. tarla	Nr. parcelă	Categorie folosinţă	Suprafaţă parcelă	Identificator construcţie	Cod grupă destinaţie	Suprafaţa construită	Nr. niveluri	Nr. CF	Constr. cu acte (DA/NU)
160654	Extravilan, UAT. Mogoşeşti-Siret, Jud. Iași; (Tarla: 28, Parcela: 274/71)			16	E		28	274/71	F	16						

2. PROPRIETATEA / POSESIA

Titularul dreptului / posesiei			Proprietar=1 / Posesor=0	Data naşterii / CUI	Domiciliu / Sediu	Cota parte	Identificator entitate asociată	Cotă parte teren UI	Mod de dobândire	Act juridic			Obs. privitoare la proprietar
Nume / Denumire	Iniţiala tatălui	Prenume								Tip act	Nr. act / data	Emitent	
RUSU		ELIS	1		Loc. Mogosesti-Siret, UAT. Mogoşeşti-Siret, Jud. Iași	1/1	160654		Reconstituire	act administrativ	94432 / 12.05.1994	CJPSDDPAT IA ȘI	LIPSĂ CNP
TOFAN		JANA	1		Loc. Mogosesti-Siret, UAT. Mogoşeşti-Siret, Jud. Iași								LIPSĂ CNP
PANTOC		AGLAIA	1		Loc. Mogosesti-Siret, UAT. Mogoşeşti-Siret, Jud. Iași								LIPSĂ CNP
ATODIRESEI		MARIA	1		Loc. Mogosesti-Siret, UAT. Mogoşeşti-Siret, Jud. Iași								LIPSĂ CNP
ISACHE		ELENA	1		Loc. Mogosesti-Siret, UAT. Mogoşeşti-Siret, Jud. Iași								LIPSĂ CNP

3. SARCINI / DEZMEMBRĂMINTE

Titular			Data naşterii / CUI	Domiciliu / Sediu	Tipul sarcinii sau al dezmembrămintelor dreptului de proprietate	Cota parte	Identificator entitate asociată	Act juridic			Valoare ipotecă	Tip monedă
Nume / Denumire	Iniţiala tatălui	Prenume						Tip act	Nr. act / data	Emitent		
-	-	-	-	-	-	-	-	-	-	-	-	-

4. NOTĂRI, PROCESE, INTERDICŢII

Tipul notării	Tip act	Nr. act/ data	Emitent	Identificator entitate asociată
-	-	-		-

5. OBSERVAŢII

Imobil împrejmuit/ neîmprejmuit	Imobil contestat/ necontestat	Alte observaţii
Neîmprejmuit		DIFERENȚA DE SUPRAFAȚĂ DE 2284 MP SE REGĂSEȘTE LA ID 160655.

Persoană Fizică Autorizată de ANCPI să execute lucrări de cadastru, geodezie și cartografie
CERTIFICAT DE AUTORIZARE
Seria RO-B-J
Nr. 17677/20.02.2020
S.C. TOTAL BUSINESS LAND S.R.L.
Clasa I

REGISTRUL CADASTRAL AL IMOBILELOR

ANEXA Nr. 2

UAT Mogoşeşti-Siret
Zonă cooperativizată (Co)

Sector cadastral nr. 16

1. DESCRIEREA IMOBILULUI

DATE TEREN											DATE CONSTRUCŢII					
Identificator teren	Adresă imobil	Număr cadastral	Nr. CF	Suprafaţa măsurată	Intravilan / extra.(I/E)	Nr. top.	Nr. tarla	Nr. parcelă	Categorie folosinţă	Suprafaţă parcelă	Identificator construcţie	Cod grupă destinaţie	Suprafaţa construită	Nr. niveluri	Nr. CF	Constr. cu acte (DA/NU)
160655	Extravilan, UAT. Mogoşeşti-Siret, Jud. Iași; (Tarla: 28, Parcela: 274/71)			2284	E		28	274/71	F	2284						

2. PROPRIETATEA / POSESIA

Titularul dreptului / posesiei			Proprietar=1 / Posesor=0	Data naşterii / CUI	Domiciliu / Sediu	Cota parte	Identificator entitate asociată	Cotă parte teren UI	Mod de dobândire	Act juridic			Obs. privitoare la proprietar
Nume / Denumire	Iniţiala tatălui	Prenume								Tip act	Nr. act / data	Emitent	
RUSU		ELIS	1		Loc. Mogosesti-Siret, UAT. Mogoşeşti-Siret, Jud. Iași	1/1	160655		Reconstituire	act administrativ	94432 / 12.05.1994	CJPSDDPAT IA ȘI	LIPSĂ CNP
TOFAN		JANA	1		Loc. Mogosesti-Siret, UAT. Mogoşeşti-Siret, Jud. Iași								LIPSĂ CNP
PANTOC		AGLAIA	1		Loc. Mogosesti-Siret, UAT. Mogoşeşti-Siret, Jud. Iași								LIPSĂ CNP
ATODIRESEI		MARIA	1		Loc. Mogosesti-Siret, UAT. Mogoşeşti-Siret, Jud. Iași								LIPSĂ CNP
ISACHE		ELENA	1		Loc. Mogosesti-Siret, UAT. Mogoşeşti-Siret, Jud. Iași								LIPSĂ CNP

3. SARCINI / DEZMEMBRĂMINTE

Titular			Data naşterii / CUI	Domiciliu / Sediu	Tipul sarcinii sau al dezmembrămintelor dreptului de proprietate	Cota parte	Identificator entitate asociată	Act juridic			Valoare ipotecă	Tip monedă
Nume / Denumire	Iniţiala tatălui	Prenume						Tip act	Nr. act / data	Emitent		
-	-	-	-	-	-	-	-	-	-	-	-	-

4. NOTĂRI, PROCESE, INTERDICŢII

Tipul notării	Tip act	Nr. act/ data	Emitent	Identificator entitate asociată
-	-	-		-

5. OBSERVAŢII

Imobil împrejmuit/ neîmprejmuit	Imobil contestat/ necontestat	Alte observaţii
Neîmprejmuit		DIFERENȚA DE SUPRAFAȚĂ DE 16 MP SE REGĂSE STE LA ID 160654 CONFORM PLANULUI CADASTRAL SUPRAPUS PESTE MASURATORI IMOBILUL INCLUDE PROCENT DIN PARCELA PS 324

Persoană Fizică Autorizată de ANCPI să execute lucrări de cadastru, geodezie și cartografie
CERTIFICAT DE AUTORIZARE
Seria RO-B-J
Nr. 17677/20.02.2020
S.C. TOTAL BUSINESS LAND S.R.L.

REGISTRUL CADASTRAL AL IMOBILELOR

ANEXA Nr. 2

UAT Mogoşeşti-Siret
Zonă cooperativizată (Co)

Sector cadastral nr. 16

1. DESCRIEREA IMOBILULUI

DATE TEREN										DATE CONSTRUCŢII					
Identificator teren	Adresă imobil	Număr cadastral	Nr. CF	Suprafaţa măsurată	Intravilan / extra.(I/E)	Nr. top.	Nr. tarla	Nr. parcelă	Categorie folosinţă	Suprafaţă parcelă	Identificator construcţie	Cod grupă destinaţie	Suprafaţa construită	Nr. niveluri	Nr. CF	Constr. cu acte (DA/NU)
160656	Extravilan, UAT. Mogoşeşti-Siret, Jud. Iași; (Tarla: 28, Parcela: 274/70)			7	E		28	274/70	F	7						

2. PROPRIETATEA / POSESIA

Titularul dreptului / posesiei			Proprietar=1 / Posesor=0	Data naşterii / CUI	Domiciliu / Sediu	Cota parte	Identificator entitate asociată	Cotă parte teren UI	Mod de dobândire	Act juridic			Obs. privitoare la proprietar
Nume / Denumire	Iniţiala tatălui	Prenume								Tip act	Nr. act / data	Emitent	
ZABULICĂ		AGNEZA	1		Loc. Mogosesti-Siret, UAT. Mogoşeşti-Siret, Jud. Iași	1/1	160656		Reconstituire	act administrativ	93918 / 27.08.1993	CJPSDDPAT IA ȘI	LIPSĂ CNP
GHIUJAN		IOSEFINA	1		Loc. Mogosesti-Siret, UAT. Mogoşeşti-Siret, Jud. Iași								LIPSĂ CNP
FRENȚ	D	MARIA	1		Loc. Mogosesti-Siret, UAT. Mogoşeşti-Siret, Jud. Iași								LIPSĂ CNP

3. SARCINI / DEZMEMBRĂMINTE

Titular			Data naşterii / CUI	Domiciliu / Sediu	Tipul sarcinii sau al dezmembrămintelor dreptului de proprietate	Cota parte	Identificator entitate asociată	Act juridic			Valoare ipotecă	Tip monedă
Nume / Denumire	Iniţiala tatălui	Prenume						Tip act	Nr. act / data	Emitent		
-	-	-	-	-	-	-	-	-	-	-	-	-

4. NOTĂRI, PROCESE, INTERDICŢII

Tipul notării	Tip act	Nr. act/ data	Emitent	Identificator entitate asociată
-	-	-	-	-

5. OBSERVAŢII

Imobil împrejmuit/ neîmprejmuit	Imobil contestat/ necontestat	Alte observaţii
Neîmprejmuit		DIFERENȚA DE SUPRAFAȚĂ DE 893 MP SE REGĂSE ȘTEA LA ID 160657.

REGISTRUL CADASTRAL AL IMOBILELOR

ANEXA Nr. 2

UAT Mogoşeşti-Siret
Zonă cooperativizată (Co)

Sector cadastral nr. 16

1. DESCRIEREA IMOBILULUI

DATE TEREN											DATE CONSTRUCŢII					
Identificator teren	Adresă imobil	Număr cadastral	Nr. CF	Suprafaţa măsurată	Intravilan / extra.(I/E)	Nr. top.	Nr. tarla	Nr. parcelă	Categorie folosinţă	Suprafaţă parcelă	Identificator construcţie	Cod grupă destinaţie	Suprafaţa construită	Nr. niveluri	Nr. CF	Constr. cu acte (DA/NU)
160657	Extravilan, UAT. Mogoşeşti-Siret, Jud. Iași; (Tarla: 28, Parcela: 274/70)			893	E		28	274/70	F	893						

2. PROPRIETATEA / POSESIA

Titularul dreptului / posesiei			Proprietar=1 / Posesor=0	Data naşterii / CUI	Domiciliu / Sediu	Cota parte	Identificator entitate asociată	Cotă parte teren UI	Mod de dobândire	Act juridic			Obs. privitoare la proprietar
Nume / Denumire	Iniţiala tatălui	Prenume								Tip act	Nr. act / data	Emitent	
ZABULICĂ		AGNEZA	1		Loc. Mogosesti-Siret, UAT. Mogoşeşti-Siret, Jud. Iași	1/1	160657		Reconstituire	act administrativ	93918 / 27.08.1993	CJPSDDPAT IA ȘI	LIPSĂ CNP
GHIUJAN		IOSEFINA	1		Loc. Mogosesti-Siret, UAT. Mogoşeşti-Siret, Jud. Iași								LIPSĂ CNP
FRENȚ	D	MARIA	1		Loc. Mogosesti-Siret, UAT. Mogoşeşti-Siret, Jud. Iași								LIPSĂ CNP

3. SARCINI / DEZMEMBRĂMINTE

Titular			Data naşterii / CUI	Domiciliu / Sediu	Tipul sarcinii sau al dezmembrămintelor dreptului de proprietate	Cota parte	Identificator entitate asociată	Act juridic			Valoare ipotecă	Tip monedă
Nume / Denumire	Iniţiala tatălui	Prenume						Tip act	Nr. act / data	Emitent		
-	-	-	-	-	-	-	-	-	-	-	-	-

4. NOTĂRI, PROCESE, INTERDICŢII

Tipul notării	Tip act	Nr. act/ data	Emitent	Identificator entitate asociată
-	-	-	-	-

5. OBSERVAŢII

Imobil împrejmuit/ neîmprejmuit	Imobil contestat/ necontestat	Alte observaţii
Neîmprejmuit		DIFERENȚA DE SUPRAFAȚĂ DE 7 MP SE REGĂSEȘTE LA ID 160656 CONFORM PLANULUI CADASTRAL SUPRAPUS PESTE MASURATORI IMOBILUL INCLUDE PROCENT DIN PARCELA PS 324

Persoană Fizică Autorizată de ANCPI să execute lucrări de cadastru, geodezie și cartografie
CERTIFICAT DE AUTORIZARE Seria [illegible] Nr. 1767/20.02.2020
S.C. TOTAL BUSINESS LAND S.R.L.
Clasa I

REGISTRUL CADASTRAL AL IMOBILELOR

ANEXA Nr. 2

UAT Mogoşeşti-Siret
Zonă cooperativizată (Co)

Sector cadastral nr. 16

1. DESCRIEREA IMOBILULUI

DATE TEREN										DATE CONSTRUCŢII					
Identificator teren	Adresă imobil	Număr cadastral	Nr. CF	Suprafaţa măsurată	Intravilan / extra.(I/E)	Nr. top.	Nr. tarla	Nr. parcelă	Categorie folosinţă	Suprafaţă parcelă	Identificator construcţie	Cod grupă destinaţie	Suprafaţa construită	Nr. niveluri	Nr. CF	Constr. cu acte (DA/NU)
160658	Extravilan, UAT. Mogoşeşti-Siret, Jud. Iași; (Tarla: 28, Parcela: 274/68)			7	E		28	274/68	F	7						

2. PROPRIETATEA / POSESIA

Titularul dreptului / posesiei			Proprietar=1 / Posesor=0	Data naşterii / CUI	Domiciliu / Sediu	Cota parte	Identificator entitate asociată	Cotă parte teren UI	Mod de dobândire	Act juridic			Obs. privitoare la proprietar
Nume / Denumire	Iniţiala tatălui	Prenume								Tip act	Nr. act / data	Emitent	
SPIRIDON	N	NECULAI	1		Loc. Mogosesti-Siret, UAT. Mogoşeşti-Siret, Jud. Iași	1/1	160658		Reconstituire	act administrativ	94519 / 10.05.1994	CJPSDDPAT IA ȘI	LIPSĂ CNP

3. SARCINI / DEZMEMBRĂMINTE

Titular			Data naşterii / CUI	Domiciliu / Sediu	Tipul sarcinii sau al dezmembrămintelor dreptului de proprietate	Cota parte	Identificator entitate asociată	Act juridic			Valoare ipotecă	Tip monedă
Nume / Denumire	Iniţiala tatălui	Prenume						Tip act	Nr. act / data	Emitent		
-	-	-	-	-	-	-	-	-	-	-	-	-

4. NOTĂRI, PROCESE, INTERDICŢII

Tipul notării	Tip act	Nr. act/ data	Emitent	Identificator entitate asociată
-	-	-	-	-

5. OBSERVAŢII

Imobil împrejmuit/ neîmprejmuit	Imobil contestat/ necontestat	Alte observaţii
Neîmprejmuit		DIFERENȚA DE SUPRAFAȚĂ DE 893 MP SE REGĂSE ȘTE LA ID 160660.

Persoană Fizică Autorizată de ANCPI să execute lucrări de cadastru, geodezie și cartografie
CERTIFICAT DE AUTORIZARE
Seria RO-B-J
Nr. 1767/20.02.2020
S.C. TOTAL BUSINESS LAND S.R.L.
Clasa I

REGISTRUL CADASTRAL AL IMOBILELOR

ANEXA Nr. 2

UAT Mogoşeşti-Siret
Zonă cooperativizată (Co)

Sector cadastral nr. 16

1. DESCRIEREA IMOBILULUI

DATE TEREN											DATE CONSTRUCŢII					
Identificator teren	Adresă imobil	Număr cadastral	Nr. CF	Suprafaţa măsurată	Intravilan / extra.(I/E)	Nr. top.	Nr. tarla	Nr. parcelă	Categorie folosinţă	Suprafaţă parcelă	Identificator construcţie	Cod grupă destinaţie	Suprafaţa construită	Nr. niveluri	Nr. CF	Constr. cu acte (DA/NU)
160659	Extravilan, UAT. Mogoşeşti-Siret, Jud. Iași; (Tarla: 28, Parcela: 274/66)			13	E		28	274/66	F	13						

2. PROPRIETATEA / POSESIA

Titularul dreptului / posesiei			Proprietar=1 / Posesor=0	Data naşterii / CUI	Domiciliu / Sediu	Cota parte	Identificator entitate asociată	Cotă parte teren UI	Mod de dobândire	Act juridic			Obs. privitoare la proprietar
Nume / Denumire	Iniţiala tatălui	Prenume								Tip act	Nr. act / data	Emitent	
LUCA		VIRGINICA	1		Loc. Mogosesti-Siret, UAT. Mogoşeşti-Siret, Jud. Iași	1/1	160659		Reconstituire	act administrativ	94714 / 23.12.1994	CJPSDDPAT IA ȘI	LIPSĂ CNP
MOISĂ		ELENA	1		Loc. Mogosesti-Siret, UAT. Mogoşeşti-Siret, Jud. Iași								LIPSĂ CNP
PRELIPCEAU		ZÎNICA	1		Loc. Mogosesti-Siret, UAT. Mogoşeşti-Siret, Jud. Iași								LIPSĂ CNP

3. SARCINI / DEZMEMBRĂMINTE

Titular			Data naşterii / CUI	Domiciliu / Sediu	Tipul sarcinii sau al dezmembrămintelor dreptului de proprietate	Cota parte	Identificator entitate asociată	Act juridic			Valoare ipotecă	Tip monedă
Nume / Denumire	Iniţiala tatălui	Prenume						Tip act	Nr. act / data	Emitent		
-	-	-	-	-	-	-	-	-	-	-	-	-

4. NOTĂRI, PROCESE, INTERDICŢII

Tipul notării	Tip act	Nr. act/ data	Emitent	Identificator entitate asociată
-	-	-	-	-

5. OBSERVAŢII

Imobil împrejmuit/ neîmprejmuit	Imobil contestat/ necontestat	Alte observaţii
Neîmprejmuit		DIFERENȚA DE SUPRAFAȚĂ DE 1487 MP SE REGĂSE STEAUA ID 160661.

REGISTRUL CADASTRAL AL IMOBILELOR

ANEXA Nr. 2

UAT Mogoşeşti-Siret
Zonă cooperativizată (Co)

Sector cadastral nr. 16

1. DESCRIEREA IMOBILULUI

DATE TEREN											DATE CONSTRUCŢII					
Identificator teren	Adresă imobil	Număr cadastral	Nr. CF	Suprafaţa măsurată	Intravilan / extra.(I/E)	Nr. top.	Nr. tarla	Nr. parcelă	Categorie folosinţă	Suprafaţă parcelă	Identificator construcţie	Cod grupă destinaţie	Suprafaţa construită	Nr. niveluri	Nr. CF	Constr. cu acte (DA/NU)
160660	Extravilan, UAT. Mogoşeşti-Siret, Jud. Iași; (Tarla: 28, Parcela: 274/68)			893	E		28	274/68	F	893						

2. PROPRIETATEA / POSESIA

Titularul dreptului / posesiei			Proprietar=1 / Posesor=0	Data naşterii / CUI	Domiciliu / Sediu	Cota parte	Identificator entitate asociată	Cotă parte teren UI	Mod de dobândire	Act juridic			Obs. privitoare la proprietar
Nume / Denumire	Iniţiala tatălui	Prenume								Tip act	Nr. act / data	Emitent	
SPIRIDON	N	NECULAI	1		Loc. Mogosesti-Siret, UAT. Mogoşeşti-Siret, Jud. Iași	1/1	160660		Reconstituire	act administrativ	94519 / 10.05.1994	CJPSDDPAT IA ȘI	LIPSĂ CNP

3. SARCINI / DEZMEMBRĂMINTE

Titular			Data naşterii / CUI	Domiciliu / Sediu	Tipul sarcinii sau al dezmembrămintelor dreptului de proprietate	Cota parte	Identificator entitate asociată	Act juridic			Valoare ipotecă	Tip monedă
Nume / Denumire	Iniţiala tatălui	Prenume						Tip act	Nr. act / data	Emitent		
-	-	-	-	-	-	-	-	-	-	-	-	-

4. NOTĂRI, PROCESE, INTERDICŢII

Tipul notării	Tip act	Nr. act/ data	Emitent	Identificator entitate asociată
-	-	-	-	-

5. OBSERVAŢII

Imobil împrejmuit/ neîmprejmuit	Imobil contestat/ necontestat	Alte observaţii
Neîmprejmuit		DIFERENȚA DE SUPRAFAȚĂ DE 7 MP SE REGĂSE ȘTE LA ID 160658.CONFORM PLANULUI CADASTRAL SUPRAPUS PESTE MASURATORI IMOBILUL INCLUDE PROCENT DIN PARCELA PS 324

Persoană Fizică Autorizată de ANCPI să execute lucrări de cadastru, geodezie și cartografie
CERTIFICAT DE AUTORIZARE
Seria RO-B-J
Nr. 1767/20.02.2020
S.C. TOTAL BUSINESS LAND S.R.L.
Clasa I

REGISTRUL CADASTRAL AL IMOBILELOR

ANEXA Nr. 2

UAT Mogoşeşti-Siret
Zonă cooperativizată (Co)

Sector cadastral nr. 16

1. DESCRIEREA IMOBILULUI

DATE TEREN											DATE CONSTRUCŢII					
Identificator teren	Adresă imobil	Număr cadastral	Nr. CF	Suprafaţa măsurată	Intravilan / extra.(I/E)	Nr. top.	Nr. tarla	Nr. parcelă	Categorie folosinţă	Suprafaţă parcelă	Identificator construcţie	Cod grupă destinaţie	Suprafaţa construită	Nr. niveluri	Nr. CF	Constr. cu acte (DA/NU)
160661	Extravilan, UAT. Mogoşeşti-Siret, Jud. Iași; (Tarla: 28, Parcela: 274/66)			1487	E		28	274/66	F	1487						

2. PROPRIETATEA / POSESIA

Titularul dreptului / posesiei			Proprietar=1 / Posesor=0	Data naşterii / CUI	Domiciliu / Sediu	Cota parte	Identificator entitate asociată	Cotă parte teren UI	Mod de dobândire	Act juridic			Obs. privitoare la proprietar
Nume / Denumire	Iniţiala tatălui	Prenume								Tip act	Nr. act / data	Emitent	
LUCA		VIRGINICA	1		Loc. Mogosesti-Siret, UAT. Mogoşeşti-Siret, Jud. Iași	1/1	160661		Reconstituire	act administrativ	94714 / 23.12.1994	CJPSDDPAT IA ȘI	LIPSĂ CNP
MOISĂ		ELENA	1		Loc. Mogosesti-Siret, UAT. Mogoşeşti-Siret, Jud. Iași								LIPSĂ CNP
PRELIPCEANU		ZÎNICA	1		Loc. Mogosesti-Siret, UAT. Mogoşeşti-Siret, Jud. Iași								LIPSĂ CNP

3. SARCINI / DEZMEMBRĂMINTE

Titular			Data naşterii / CUI	Domiciliu / Sediu	Tipul sarcinii sau al dezmembrămintelor dreptului de proprietate	Cota parte	Identificator entitate asociată	Act juridic			Valoare ipotecă	Tip monedă
Nume / Denumire	Iniţiala tatălui	Prenume						Tip act	Nr. act / data	Emitent		
-	-	-	-	-	-	-	-	-	-	-	-	-

4. NOTĂRI, PROCESE, INTERDICŢII

Tipul notării	Tip act	Nr. act/ data	Emitent	Identificator entitate asociată
-	-	-	-	-

5. OBSERVAŢII

Imobil împrejmuit/ neîmprejmuit	Imobil contestat/ necontestat	Alte observaţii
Neîmprejmuit		DIFERENȚA DE SUPRAFAȚĂ DE 13 MP SE REGĂSEȘTE LA ID 160659.CONFORM PLANULUI CADASTRAL SUPRAPUS PESTE MASURATORI IMOBILUL INCLUDE PROCENT DIN PARCELA PS 324

REGISTRUL CADASTRAL AL IMOBILELOR

ANEXA Nr. 2

UAT Mogoşeşti-Siret
Zonă cooperativizată (Co)

Sector cadastral nr. 16

1. DESCRIEREA IMOBILULUI

DATE TEREN										DATE CONSTRUCŢII					
Identificator teren	Adresă imobil	Număr cadastral	Nr. CF	Suprafaţa măsurată	Intravilan / extra.(I/E)	Nr. top.	Nr. tarla	Nr. parcelă	Categorie folosinţă	Suprafaţă parcelă	Identificator construcţie	Cod grupă destinaţie	Suprafaţa construită	Nr. niveluri	Nr. CF	Constr. cu acte (DA/NU)
160662	Extravilan, UAT. Mogoşeşti-Siret, Jud. Iași; (Tarla: 28, Parcela: 274/66)			36	E		28	274/66	F	36						

2. PROPRIETATEA / POSESIA

Titularul dreptului / posesiei			Proprietar=1 / Posesor=0	Data naşterii / CUI	Domiciliu / Sediu	Cota parte	Identificator entitate asociată	Cotă parte teren UI	Mod de dobândire	Act juridic			Obs. privitoare la proprietar
Nume / Denumire	Iniţiala tatălui	Prenume								Tip act	Nr. act / data	Emitent	
POPA	I	AGLAIA	1		Loc. Mogosesti-Siret, UAT. Mogoşeşti-Siret, Jud. Iași	1/1	160662		Reconstituire	act administrativ	94195 / 01.02.1994	CJPSDDPAT IA ȘI	LIPSĂ CNP

3. SARCINI / DEZMEMBRĂMINTE

Titular			Data naşterii / CUI	Domiciliu / Sediu	Tipul sarcinii sau al dezmembrămintelor dreptului de proprietate	Cota parte	Identificator entitate asociată	Act juridic			Valoare ipotecă	Tip monedă
Nume / Denumire	Iniţiala tatălui	Prenume						Tip act	Nr. act / data	Emitent		
-	-	-	-	-	-	-	-	-	-	-	-	-

4. NOTĂRI, PROCESE, INTERDICŢII

Tipul notării	Tip act	Nr. act/ data	Emitent	Identificator entitate asociată
-	-	-	-	-

5. OBSERVAŢII

Imobil împrejmuit/ neîmprejmuit	Imobil contestat/ necontestat	Alte observaţii
Neîmprejmuit		DIFERENȚA DE SUPRAFAȚĂ DE 3564 MP SE REGĂSE ȘTE LA ID 160663.

Persoană Fizică Autorizată de ANCPI să execute lucrări de cadastru, geodezie și cartografie
CERTIFICAT DE AUTORIZARE
Seria RO-B-J
Nr. 1767/20.02.2020
S.C. TOTAL BUSINESS LAND S.R.L.
Clasa I

REGISTRUL CADASTRAL AL IMOBILELOR

ANEXA Nr. 2

UAT Mogoşeşti-Siret
Zonă cooperativizată (Co)

Sector cadastral nr. 16

1. DESCRIEREA IMOBILULUI

DATE TEREN											DATE CONSTRUCŢII					
Identificator teren	Adresă imobil	Număr cadastral	Nr. CF	Suprafaţa măsurată	Intravilan / extra.(I/E)	Nr. top.	Nr. tarla	Nr. parcelă	Categorie folosinţă	Suprafaţă parcelă	Identificator construcţie	Cod grupă destinaţie	Suprafaţa construită	Nr. niveluri	Nr. CF	Constr. cu acte (DA/NU)
160663	Extravilan, UAT. Mogoşeşti-Siret, Jud. Iași; (Tarla: 28, Parcela: 274/66)			3564	E		28	274/66	F	3564						

2. PROPRIETATEA / POSESIA

Titularul dreptului / posesiei			Proprietar=1 / Posesor=0	Data naşterii / CUI	Domiciliu / Sediu	Cota parte	Identificator entitate asociată	Cotă parte teren UI	Mod de dobândire	Act juridic			Obs. privitoare la proprietar
Nume / Denumire	Iniţiala tatălui	Prenume								Tip act	Nr. act / data	Emitent	
POPA	I	AGLAIA	1		Loc. Mogosesti-Siret, UAT. Mogoşeşti-Siret, Jud. Iași	1/1	160663		Reconstituire	act administrativ	94195 / 01.02.1994	CJPSDDPAT IA ȘI	LIPSĂ CNP

3. SARCINI / DEZMEMBRĂMINTE

Titular			Data naşterii / CUI	Domiciliu / Sediu	Tipul sarcinii sau al dezmembrămintelor dreptului de proprietate	Cota parte	Identificator entitate asociată	Act juridic			Valoare ipotecă	Tip monedă
Nume / Denumire	Iniţiala tatălui	Prenume						Tip act	Nr. act / data	Emitent		
-	-	-	-	-	-	-	-	-	-	-	-	-

4. NOTĂRI, PROCESE, INTERDICŢII

Tipul notării	Tip act	Nr. act/ data	Emitent	Identificator entitate asociată
-	-	-	-	-

5. OBSERVAŢII

Imobil împrejmuit/ neîmprejmuit	Imobil contestat/ necontestat	Alte observaţii
Neîmprejmuit		DIFERENȚA DE SUPRAFAȚĂ DE 36 MP SE REGĂSE ȘTE LA ID 160662.CONFORM PLANULUI CADASTRAL SUPRAPUS PESTE MASURATORI IMOBILUL INCLUDE PROCENT DIN PARCELA PS 324

Persoană Fizică Autorizată de ANCPI să execute lucrări de cadastru, geodezie și cartografie
CERTIFICAT DE AUTORIZARE
Seria RO-B-J
Nr. 1767/20.02.2020
S.C. TOTAL BUSINESS LAND S.R.L.
Clasa I

REGISTRUL CADASTRAL AL IMOBILELOR

ANEXA Nr. 2

UAT Mogoşeşti-Siret
Zonă cooperativizată (Co)

Sector cadastral nr. 16

1. DESCRIEREA IMOBILULUI

DATE TEREN											DATE CONSTRUCŢII					
Identificator teren	Adresă imobil	Număr cadastral	Nr. CF	Suprafaţa măsurată	Intravilan / extra.(I/E)	Nr. top.	Nr. tarla	Nr. parcelă	Categorie folosinţă	Suprafaţă parcelă	Identificator construcţie	Cod grupă destinaţie	Suprafaţa construită	Nr. niveluri	Nr. CF	Constr. cu acte (DA/NU)
160664	Extravilan, UAT. Mogoşeşti-Siret, Jud. Iași; (Tarla: 28, Parcela: 274/64)			35	E		28	274/64	F	35						

2. PROPRIETATEA / POSESIA

Titularul dreptului / posesiei			Proprietar=1 / Posesor=0	Data naşterii / CUI	Domiciliu / Sediu	Cota parte	Identificator entitate asociată	Cotă parte teren UI	Mod de dobândire	Act juridic			Obs. privitoare la proprietar
Nume / Denumire	Iniţiala tatălui	Prenume								Tip act	Nr. act / data	Emitent	
OLĂIERU		MIHAI	1		Loc. Mogosesti-Siret, UAT. Mogoşeşti-Siret, Jud. Iași	1/1	160664		Reconstituire	act administrativ	94526 / 10.05.1994	CJPSDDPAT IA ȘI	LIPSĂ CNP

3. SARCINI / DEZMEMBRĂMINTE

Titular			Data naşterii / CUI	Domiciliu / Sediu	Tipul sarcinii sau al dezmembrămintelor dreptului de proprietate	Cota parte	Identificator entitate asociată	Act juridic			Valoare ipotecă	Tip monedă
Nume / Denumire	Iniţiala tatălui	Prenume						Tip act	Nr. act / data	Emitent		
-	-	-	-	-	-	-	-	-	-	-	-	-

4. NOTĂRI, PROCESE, INTERDICŢII

Tipul notării	Tip act	Nr. act/ data	Emitent	Identificator entitate asociată
-	-	-	-	-

5. OBSERVAŢII

Imobil împrejmuit/ neîmprejmuit	Imobil contestat/ necontestat	Alte observaţii
Neîmprejmuit		DIFERENȚA DE SUPRAFAȚĂ DE 2965 MP SE REGĂSE ȘTE LA ID 160665.

Persoană Fizică Autorizată de ANCPI să execute lucrări de cadastru, geodezie și cartografie
CERTIFICAT DE AUTORIZARE
Seria RO-B-J
Nr. 1767/20.02.2020
S.C. TOTAL BUSINESS LAND S.R.L.
Clasa I

REGISTRUL CADASTRAL AL IMOBILELOR

ANEXA Nr. 2

UAT Mogoşeşti-Siret
Zonă cooperativizată (Co)

Sector cadastral nr. 16

1. DESCRIEREA IMOBILULUI

DATE TEREN											DATE CONSTRUCŢII					
Identificator teren	Adresă imobil	Număr cadastral	Nr. CF	Suprafaţa măsurată	Intravilan / extra.(I/E)	Nr. top.	Nr. tarla	Nr. parcelă	Categorie folosinţă	Suprafaţă parcelă	Identificator construcţie	Cod grupă destinaţie	Suprafaţa construită	Nr. niveluri	Nr. CF	Constr. cu acte (DA/NU)
160665	Extravilan, UAT. Mogoşeşti-Siret, Jud. Iași; (Tarla: 28, Parcela: 274/64)			2965	E		28	274/64	F	2965						

2. PROPRIETATEA / POSESIA

Titularul dreptului / posesiei			Proprietar=1 / Posesor=0	Data naşterii / CUI	Domiciliu / Sediu	Cota parte	Identificator entitate asociată	Cotă parte teren UI	Mod de dobândire	Act juridic			Obs. privitoare la proprietar
Nume / Denumire	Iniţiala tatălui	Prenume								Tip act	Nr. act / data	Emitent	
OLĂIERU		MIHAI	1		Loc. Mogosesti-Siret, UAT. Mogoşeşti-Siret, Jud. Iași	1/1	160665		Reconstituire	act administrativ	94526 / 10.05.1994	CJPSDDPAT IA ȘI	LIPSĂ CNP

3. SARCINI / DEZMEMBRĂMINTE

Titular			Data naşterii / CUI	Domiciliu / Sediu	Tipul sarcinii sau al dezmembrămintelor dreptului de proprietate	Cota parte	Identificator entitate asociată	Act juridic			Valoare ipotecă	Tip monedă
Nume / Denumire	Iniţiala tatălui	Prenume						Tip act	Nr. act / data	Emitent		
-	-	-	-	-	-	-	-	-	-	-	-	-

4. NOTĂRI, PROCESE, INTERDICŢII

Tipul notării	Tip act	Nr. act/ data	Emitent	Identificator entitate asociată
-	-	-	-	-

5. OBSERVAŢII

Imobil împrejmuit/ neîmprejmuit	Imobil contestat/ necontestat	Alte observaţii
Neîmprejmuit		DIFERENȚA DE SUPRAFAȚĂ DE 35 MP SE REGĂSE ȘTE LA ID 160664.CONFORM PLANULUI CADASTRAL SUPRAPUS PESTE MASURATORI IMOBILUL INCLUDE PROCENT DIN PARCELA PS 324

Persoană Fizică Autorizată de ANCPI să execute lucrări de cadastru, geodezie și cartografie
CERTIFICAT DE AUTORIZARE
Seria RO-B-J
Nr. 1767/20.02.2020
S.C. TOTAL BUSINESS LAND S.R.L.
Clasa I

REGISTRUL CADASTRAL AL IMOBILELOR

ANEXA Nr. 2

UAT Mogoşeşti-Siret
Zonă cooperativizată (Co)

Sector cadastral nr. 16

1. DESCRIEREA IMOBILULUI

DATE TEREN										DATE CONSTRUCŢII					
Identificator teren	Adresă imobil	Număr cadastral	Nr. CF	Suprafaţa măsurată	Intravilan / extra.(I/E)	Nr. top.	Nr. tarla	Nr. parcelă	Categorie folosinţă	Suprafaţă parcelă	Identificator construcţie	Cod grupă destinaţie	Suprafaţa construită	Nr. niveluri	Nr. CF	Constr. cu acte (DA/NU)
160666	Extravilan, UAT. Mogoşeşti-Siret, Jud. Iași; (Tarla: 28, Parcela: 274/62)			17	E		28	274/62	F	17						

2. PROPRIETATEA / POSESIA

Titularul dreptului / posesiei			Proprietar=1 / Posesor=0	Data naşterii / CUI	Domiciliu / Sediu	Cota parte	Identificator entitate asociată	Cotă parte teren UI	Mod de dobândire	Act juridic			Obs. privitoare la proprietar
Nume / Denumire	Iniţiala tatălui	Prenume								Tip act	Nr. act / data	Emitent	
BIRTUM	P	MARIA	1		Loc. Mogosesti-Siret, UAT. Mogoşeşti-Siret, Jud. Iași	1/1	160666		Reconstituire	act administrativ	93997 / 20.09.1993	CJPSDDPAT IA ȘI	LIPSĂ CNP

3. SARCINI / DEZMEMBRĂMINTE

Titular			Data naşterii / CUI	Domiciliu / Sediu	Tipul sarcinii sau al dezmembrămintelor dreptului de proprietate	Cota parte	Identificator entitate asociată	Act juridic			Valoare ipotecă	Tip monedă
Nume / Denumire	Iniţiala tatălui	Prenume						Tip act	Nr. act / data	Emitent		
-	-	-	-	-	-	-	-	-	-	-	-	-

4. NOTĂRI, PROCESE, INTERDICŢII

Tipul notării	Tip act	Nr. act/ data	Emitent	Identificator entitate asociată
-	-	-	-	-

5. OBSERVAŢII

Imobil împrejmuit/ neîmprejmuit	Imobil contestat/ necontestat	Alte observaţii
Neîmprejmuit		DIFERENȚA DE SUPRAFAȚĂ DE 1283 MP SE REGĂSE ȘTE LA ID 160667.

Persoană Fizică Autorizată de ANCPI să execute lucrări de cadastru, geodezie și cartografie
CERTIFICAT DE AUTORIZARE
Seria RO-B-J
Nr. 1767/20.02.2020
S.C. TOTAL BUSINESS LAND S.R.L.
Clasa I

REGISTRUL CADASTRAL AL IMOBILELOR

ANEXA Nr. 2

UAT Mogoşeşti-Siret
Zonă cooperativizată (Co)

Sector cadastral nr. 16

1. DESCRIEREA IMOBILULUI

DATE TEREN											DATE CONSTRUCŢII					
Identificator teren	Adresă imobil	Număr cadastral	Nr. CF	Suprafaţa măsurată	Intravilan / extra.(I/E)	Nr. top.	Nr. tarla	Nr. parcelă	Categorie folosinţă	Suprafaţă parcelă	Identificator construcţie	Cod grupă destinaţie	Suprafaţa construită	Nr. niveluri	Nr. CF	Constr. cu acte (DA/NU)
160667	Extravilan, UAT. Mogoşeşti-Siret, Jud. Iași; (Tarla: 28, Parcela: 274/62)			1283	E		28	274/62	F	1283						

2. PROPRIETATEA / POSESIA

Titularul dreptului / posesiei			Proprietar=1 / Posesor=0	Data naşterii / CUI	Domiciliu / Sediu	Cota parte	Identificator entitate asociată	Cotă parte teren UI	Mod de dobândire	Act juridic			Obs. privitoare la proprietar
Nume / Denumire	Iniţiala tatălui	Prenume								Tip act	Nr. act / data	Emitent	
BIRTUM	P	MARIA	1		Loc. Mogosesti-Siret, UAT. Mogoşeşti-Siret, Jud. Iași	1/1	160667		Reconstituire	act administrativ	93997 / 20.09.1993	CJPSDDPAT IA ȘI	LIPSĂ CNP

3. SARCINI / DEZMEMBRĂMINTE

Titular			Data naşterii / CUI	Domiciliu / Sediu	Tipul sarcinii sau al dezmembrămintelor dreptului de proprietate	Cota parte	Identificator entitate asociată	Act juridic			Valoare ipotecă	Tip monedă
Nume / Denumire	Iniţiala tatălui	Prenume						Tip act	Nr. act / data	Emitent		
-	-	-	-	-	-	-	-	-	-	-	-	-

4. NOTĂRI, PROCESE, INTERDICŢII

Tipul notării	Tip act	Nr. act/ data	Emitent	Identificator entitate asociată
-	-	-	-	-

5. OBSERVAŢII

Imobil împrejmuit/ neîmprejmuit	Imobil contestat/ necontestat	Alte observaţii
Neîmprejmuit		DIFERENȚA DE SUPRAFAȚĂ DE 17 MP SE REGĂSE ȘTE LA ID 160666.

Persoană Fizică Autorizată de ANCPI să execute lucrări de cadastru, geodezie și cartografie
CERTIFICAT DE AUTORIZARE
Seria RO-B-J
Nr. 1767/20.02.2020
S.C. TOTAL BUSINESS LAND S.R.L.
Clasa I

REGISTRUL CADASTRAL AL IMOBILELOR

ANEXA Nr. 2

UAT Mogoşeşti-Siret
Zonă cooperativizată (Co)

Sector cadastral nr. 16

1. DESCRIEREA IMOBILULUI

DATE TEREN											DATE CONSTRUCŢII					
Identificator teren	Adresă imobil	Număr cadastral	Nr. CF	Suprafaţa măsurată	Intravilan / extra.(I/E)	Nr. top.	Nr. tarla	Nr. parcelă	Categorie folosinţă	Suprafaţă parcelă	Identificator construcţie	Cod grupă destinaţie	Suprafaţa construită	Nr. niveluri	Nr. CF	Constr. cu acte (DA/NU)
160668	Extravilan, UAT. Mogoşeşti-Siret, Jud. Iași; (Tarla: 28, Parcela: 274/61)			1874	E		28	274/61	F	1874						

2. PROPRIETATEA / POSESIA

Titularul dreptului / posesiei			Proprietar=1 / Posesor=0	Data naşterii / CUI	Domiciliu / Sediu	Cota parte	Identificator entitate asociată	Cotă parte teren UI	Mod de dobândire	Act juridic			Obs. privitoare la proprietar
Nume / Denumire	Iniţiala tatălui	Prenume								Tip act	Nr. act / data	Emitent	
MARIAN	GH	DUMITRU	1		Loc. Mogosesti-Siret, UAT. Mogoşeşti-Siret, Jud. Iași	1/1	160668		Reconstituire	act administrativ	94639 / 21.06.1994	CJPSDDPAT IA ȘI	LIPSĂ CNP

3. SARCINI / DEZMEMBRĂMINTE

Titular			Data naşterii / CUI	Domiciliu / Sediu	Tipul sarcinii sau al dezmembrămintelor dreptului de proprietate	Cota parte	Identificator entitate asociată	Act juridic			Valoare ipotecă	Tip monedă
Nume / Denumire	Iniţiala tatălui	Prenume						Tip act	Nr. act / data	Emitent		
-	-	-	-	-	-	-	-	-	-	-	-	-

4. NOTĂRI, PROCESE, INTERDICŢII

Tipul notării	Tip act	Nr. act/ data	Emitent	Identificator entitate asociată
-	-	-	-	-

5. OBSERVAŢII

Imobil împrejmuit/ neîmprejmuit	Imobil contestat/ necontestat	Alte observaţii
Neîmprejmuit		DIFERENȚA DE SUPRAFAȚĂ DE 26 MP SE REGĂSE ȘTE LA ID 160669.CONFORM PLANULUI CADASTRAL SUPRAPUS PESTE MASURATORI IMOBILUL INCLUDE PROCENT DIN PARCELA PS 324

Persoană Fizică Autorizată de ANCPI să execute lucrări de cadastru, geodezie și cartografie
CERTIFICAT DE AUTORIZARE
Seria RO-B-J
Nr. 1767/20.02.2020
S.C. TOTAL BUSINESS LAND S.R.L.
Clasa I

REGISTRUL CADASTRAL AL IMOBILELOR

ANEXA Nr. 2

UAT Mogoşeşti-Siret
Zonă cooperativizată (Co)

Sector cadastral nr. 16

1. DESCRIEREA IMOBILULUI

DATE TEREN										DATE CONSTRUCŢII					
Identificator teren	Adresă imobil	Număr cadastral	Nr. CF	Suprafaţa măsurată	Intravilan / extra.(I/E)	Nr. top.	Nr. tarla	Nr. parcelă	Categorie folosinţă	Suprafaţă parcelă	Identificator construcţie	Cod grupă destinaţie	Suprafaţa construită	Nr. niveluri	Nr. CF	Constr. cu acte (DA/NU)
160669	Extravilan, UAT. Mogoşeşti-Siret, Jud. Iași; (Tarla: 28, Parcela: 274/61)			26	E		28	274/61	F	26						

2. PROPRIETATEA / POSESIA

Titularul dreptului / posesiei			Proprietar=1 / Posesor=0	Data naşterii / CUI	Domiciliu / Sediu	Cota parte	Identificator entitate asociată	Cotă parte teren UI	Mod de dobândire	Act juridic			Obs. privitoare la proprietar
Nume / Denumire	Iniţiala tatălui	Prenume								Tip act	Nr. act / data	Emitent	
MARIAN	GH	DUMITRU	1		Loc. Mogosesti-Siret, UAT. Mogoşeşti-Siret, Jud. Iași	1/1	160669		Reconstituire	act administrativ	94639 / 21.06.1994	CJPSDDPAT IA ȘI	LIPSĂ CNP

3. SARCINI / DEZMEMBRĂMINTE

Titular			Data naşterii / CUI	Domiciliu / Sediu	Tipul sarcinii sau al dezmembrămintelor dreptului de proprietate	Cota parte	Identificator entitate asociată	Act juridic			Valoare ipotecă	Tip monedă
Nume / Denumire	Iniţiala tatălui	Prenume						Tip act	Nr. act / data	Emitent		
-	-	-	-	-	-	-	-	-	-	-	-	-

4. NOTĂRI, PROCESE, INTERDICŢII

Tipul notării	Tip act	Nr. act/ data	Emitent	Identificator entitate asociată
-	-	-	-	-

5. OBSERVAŢII

Imobil împrejmuit/ neîmprejmuit	Imobil contestat/ necontestat	Alte observaţii
Neîmprejmuit		DIFERENȚA DE SUPRAFAȚĂ DE 1874 MP SE REGĂSE ȘTE LA ID 160668.

Persoană Fizică Autorizată de ANCPI să execute lucrări de cadastru, geodezie și cartografie
CERTIFICAT DE AUTORIZARE
Seria RO-B-J
Nr. 1767/20.02.2020
S.C. TOTAL BUSINESS LAND S.R.L.
Clasa I

REGISTRUL CADASTRAL AL IMOBILELOR

ANEXA Nr. 2

UAT Mogoşeşti-Siret
Zonă cooperativizată (Co)

Sector cadastral nr. 16

1. DESCRIEREA IMOBILULUI

DATE TEREN										DATE CONSTRUCŢII					
Identificator teren	Adresă imobil	Număr cadastral	Nr. CF	Suprafaţa măsurată	Intravilan / extra.(I/E)	Nr. top.	Nr. tarla	Nr. parcelă	Categorie folosinţă	Suprafaţă parcelă	Identificator construcţie	Cod grupă destinaţie	Suprafaţa construită	Nr. niveluri	Nr. CF	Constr. cu acte (DA/NU)
160670	Extravilan, UAT. Mogoşeşti-Siret, Jud. Iași; (Tarla: 28, Parcela: 274/60)			38	E		28	274/60	F	38						

2. PROPRIETATEA / POSESIA

Titularul dreptului / posesiei			Proprietar=1 / Posesor=0	Data naşterii / CUI	Domiciliu / Sediu	Cota parte	Identificator entitate asociată	Cotă parte teren UI	Mod de dobândire	Act juridic			Obs. privitoare la proprietar
Nume / Denumire	Iniţiala tatălui	Prenume								Tip act	Nr. act / data	Emitent	
MUNTEANU	I	CONSTANTIN	1		Loc. Mogosesti-Siret, UAT. Mogoşeşti-Siret, Jud. Iași	1/1	160670		Reconstituire	act administrativ	94308 / 02.03.1994	CJPSDDPAT IASI	LIPSA CNP
GALE Ș		ELENA-EMILIA		16.04.1969	Loc. Mogosesti-Siret, UAT. Mogoşeşti-Siret, Jud. Iași		160670			act notarial	65 / 03.05.2010	NP ZAHARIA CAMELIA-MANUELA	

3. SARCINI / DEZMEMBRĂMINTE

Titular			Data naşterii / CUI	Domiciliu / Sediu	Tipul sarcinii sau al dezmembrămintelor dreptului de proprietate	Cota parte	Identificator entitate asociată	Act juridic			Valoare ipotecă	Tip monedă
Nume / Denumire	Iniţiala tatălui	Prenume						Tip act	Nr. act / data	Emitent		
-	-	-	-	-	-	-	-	-	-	-	-	-

4. NOTĂRI, PROCESE, INTERDICŢII

Tipul notării	Tip act	Nr. act/ data	Emitent	Identificator entitate asociată
SE NOTEAZA CERTIFICATUL DE MOSTENITOR NR 65/03.05.2010 EMIS DE NP ZAHARIA CAMELIA-MANUELA.	act notarial	65 / 03.05.2010	NP ZAHARIA CAMELIA-MANUELA	160670

5. OBSERVAŢII

Imobil împrejmuit/ neîmprejmuit	Imobil contestat/ necontestat	Alte observaţii
Neîmprejmuit		DIFERENȚA DE SUPRAFAȚĂ DE 2562 MP SE REGASESTE LA ID 160671.

Persoană Fizică Autorizată de ANCPI să execute lucrări de dedastru, geodezie și cartografie
CERTIFICAT DE AUTORIZARE
Seria RO-B-J
Nr. 1767/20.02.2020
S.C. TOTAL BUSINESS LAND S.R.L.
Clasa I

REGISTRUL CADASTRAL AL IMOBILELOR

ANEXA Nr. 2

UAT Mogoşeşti-Siret
Zonă cooperativizată (Co)

Sector cadastral nr. 16

1. DESCRIEREA IMOBILULUI

DATE TEREN										DATE CONSTRUCŢII					
Identificator teren	Adresă imobil	Număr cadastral	Nr. CF	Suprafaţa măsurată	Intravilan / extra.(I/E)	Nr. top.	Nr. tarla	Nr. parcelă	Categorie folosinţă	Suprafaţă parcelă	Identificator construcţie	Cod grupă destinaţie	Suprafaţa construită	Nr. niveluri	Nr. CF	Constr. cu acte (DA/NU)
160671	Extravilan, UAT. Mogoşeşti-Siret, Jud. Iași; (Tarla: 28, Parcela: 274/60)			2562	E		28	274/60	F	2562						

2. PROPRIETATEA / POSESIA

Titularul dreptului / posesiei			Proprietar=1 / Posesor=0	Data naşterii / CUI	Domiciliu / Sediu	Cota parte	Identificator entitate asociată	Cotă parte teren UI	Mod de dobândire	Act juridic			Obs. privitoare la proprietar
Nume / Denumire	Iniţiala tatălui	Prenume								Tip act	Nr. act / data	Emitent	
MUNTEANU	I	CONSTANTIN	1		Loc. Mogosesti-Siret, UAT. Mogoşeşti-Siret, Jud. Iași	1/1	160671		Reconstituire	act administrativ	94308 / 02.03.1994	CJPSDDPAT IASI	LIPSA CNP
GALE Ș		ELENA-EMILIA		16.04.1969	Loc. Mogosesti-Siret, UAT. Mogoşeşti-Siret, Jud. Iași		160671			act notarial	65 / 03.05.2010	NP ZAHARIA CAMELIA-MANUELA	

3. SARCINI / DEZMEMBRĂMINTE

Titular			Data naşterii / CUI	Domiciliu / Sediu	Tipul sarcinii sau al dezmembrămintelor dreptului de proprietate	Cota parte	Identificator entitate asociată	Act juridic			Valoare ipotecă	Tip monedă
Nume / Denumire	Iniţiala tatălui	Prenume						Tip act	Nr. act / data	Emitent		
-	-	-	-	-	-	-	-	-	-	-	-	-

4. NOTĂRI, PROCESE, INTERDICŢII

Tipul notării	Tip act	Nr. act/ data	Emitent	Identificator entitate asociată
SE NOTEAZA EXISTENTA CERTIFICATULUI DE MOSTENITOR NR 65/04.05.2010 EMIS DE NP ZAHARIA CAMELIA-MANUELA.	act notarial	65 / 03.05.2010	NP ZAHARIA CAMELIA-MANUELA	160671

5. OBSERVAŢII

Imobil împrejmuit/ neîmprejmuit	Imobil contestat/ necontestat	Alte observaţii
Neîmprejmuit		DIFERENȚA DE SUPRAFAȚĂ DE 38 MP SE REGĂSEȘTE LA ID 160670.CONFORM PLANULUI CADASTRAL SUPRAPUS PESTE MASURATORI IMOBILUL INCLUDE PROCENT DIN PARCELA PS 324

REGISTRUL CADASTRAL AL IMOBILELOR

ANEXA Nr. 2

UAT Mogoşeşti-Siret
Zonă cooperativizată (Co)

Sector cadastral nr. 16

1. DESCRIEREA IMOBILULUI

DATE TEREN											DATE CONSTRUCŢII					
Identificator teren	Adresă imobil	Număr cadastral	Nr. CF	Suprafaţa măsurată	Intravilan / extra.(I/E)	Nr. top.	Nr. tarla	Nr. parcelă	Categorie folosinţă	Suprafaţă parcelă	Identificator construcţie	Cod grupă destinaţie	Suprafaţa construită	Nr. niveluri	Nr. CF	Constr. cu acte (DA/NU)
160672	Extravilan, UAT. Mogoşeşti-Siret, Jud. Iași; (Tarla: 28, Parcela: 274/59)			1476	E		28	274/59	F	1476						

2. PROPRIETATEA / POSESIA

Titularul dreptului / posesiei			Proprietar=1 / Posesor=0	Data naşterii / CUI	Domiciliu / Sediu	Cota parte	Identificator entitate asociată	Cotă parte teren UI	Mod de dobândire	Act juridic			Obs. privitoare la proprietar
Nume / Denumire	Iniţiala tatălui	Prenume								Tip act	Nr. act / data	Emitent	
PINTILI	GH	MARIA	1		Loc. Mogosesti-Siret, UAT. Mogoşeşti-Siret, Jud. Iași	1/1	160672		Reconstituire	act administrativ	94139 / 02.12.1993	CJPSDDPAT IA ȘI	LIPSĂ CNP

3. SARCINI / DEZMEMBRĂMINTE

Titular			Data naşterii / CUI	Domiciliu / Sediu	Tipul sarcinii sau al dezmembrămintelor dreptului de proprietate	Cota parte	Identificator entitate asociată	Act juridic			Valoare ipotecă	Tip monedă
Nume / Denumire	Iniţiala tatălui	Prenume						Tip act	Nr. act / data	Emitent		
-	-	-	-	-	-	-	-	-	-	-	-	-

4. NOTĂRI, PROCESE, INTERDICŢII

Tipul notării	Tip act	Nr. act/ data	Emitent	Identificator entitate asociată
-	-	-	-	-

5. OBSERVAŢII

Imobil împrejmuit/ neîmprejmuit	Imobil contestat/ necontestat	Alte observaţii
Neîmprejmuit		DIFERENȚA DE SUPRAFAȚĂ DE 24 MP SE REGĂSE ȘTE LA ID 160673.CONFORM PLANULUI CADASTRAL SUPRAPUS PESTE MASURATORI IMOBILUL INCLUDE PROCENT DIN PARCELA PS 324

Persoană Fizică Autorizată de ANCPI să execute lucrări de cadastru, geodezie și cartografie
CERTIFICAT DE AUTORIZARE
Seria RO-B-J
Nr. 1767/20.02.2020
S.C. TOTAL BUSINESS LAND S.R.L.
Clasa I

REGISTRUL CADASTRAL AL IMOBILELOR

ANEXA Nr. 2

UAT Mogoşeşti-Siret
Zonă cooperativizată (Co)

Sector cadastral nr. 16

1. DESCRIEREA IMOBILULUI

DATE TEREN										DATE CONSTRUCŢII					
Identificator teren	Adresă imobil	Număr cadastral	Nr. CF	Suprafaţa măsurată	Intravilan / extra.(I/E)	Nr. top.	Nr. tarla	Nr. parcelă	Categorie folosinţă	Suprafaţă parcelă	Identificator construcţie	Cod grupă destinaţie	Suprafaţa construită	Nr. niveluri	Nr. CF	Constr. cu acte (DA/NU)
160673	Extravilan, UAT. Mogoşeşti-Siret, Jud. Iași; (Tarla: 28, Parcela: 274/59)			24	E		28	274/59	F	24						

2. PROPRIETATEA / POSESIA

Titularul dreptului / posesiei			Proprietar=1 / Posesor=0	Data naşterii / CUI	Domiciliu / Sediu	Cota parte	Identificator entitate asociată	Cotă parte teren UI	Mod de dobândire	Act juridic			Obs. privitoare la proprietar
Nume / Denumire	Iniţiala tatălui	Prenume								Tip act	Nr. act / data	Emitent	
PINTILI	GH	MARIA	1		Loc. Mogosesti-Siret, UAT. Mogoşeşti-Siret, Jud. Iași	1/1	160673		Reconstituire	act administrativ	94139 / 02.12.1993	CJPSDDPAT IA ȘI	LIPSĂ CNP

3. SARCINI / DEZMEMBRĂMINTE

Titular			Data naşterii / CUI	Domiciliu / Sediu	Tipul sarcinii sau al dezmembrămintelor dreptului de proprietate	Cota parte	Identificator entitate asociată	Act juridic			Valoare ipotecă	Tip monedă
Nume / Denumire	Iniţiala tatălui	Prenume						Tip act	Nr. act / data	Emitent		
-	-	-	-	-	-	-	-	-	-	-	-	-

4. NOTĂRI, PROCESE, INTERDICŢII

Tipul notării	Tip act	Nr. act/ data	Emitent	Identificator entitate asociată
-	-	-	-	-

5. OBSERVAŢII

Imobil împrejmuit/ neîmprejmuit	Imobil contestat/ necontestat	Alte observaţii
Neîmprejmuit		DIFERENȚA DE SUPRAFAȚĂ DE 1476 MP SE REGĂSE ȘTE LA ID 160672.

Persoană Fizică Autorizată de ANCPI să execute lucrări de cadastru, geodezie și cartografie
CERTIFICAT DE AUTORIZARE
Seria RO-B-J
Nr. 1767/20.02.2020
S.C. TOTAL BUSINESS LAND S.R.L.
Clasa I

REGISTRUL CADASTRAL AL IMOBILELOR

ANEXA Nr. 2

UAT Mogoşeşti-Siret
Zonă cooperativizată (Co)

Sector cadastral nr. 16

1. DESCRIEREA IMOBILULUI

DATE TEREN										DATE CONSTRUCŢII					
Identificator teren	Adresă imobil	Număr cadastral	Nr. CF	Suprafaţa măsurată	Intravilan / extra.(I/E)	Nr. top.	Nr. tarla	Nr. parcelă	Categorie folosinţă	Suprafaţă parcelă	Identificator construcţie	Cod grupă destinaţie	Suprafaţa construită	Nr. niveluri	Nr. CF	Constr. cu acte (DA/NU)
160674	Extravilan, UAT. Mogoşeşti-Siret, Jud. Iași; (Tarla: 28, Parcela: 274/57)			15	E		28	274/57	F	15						

2. PROPRIETATEA / POSESIA

Titularul dreptului / posesiei			Proprietar=1 / Posesor=0	Data naşterii / CUI	Domiciliu / Sediu	Cota parte	Identificator entitate asociată	Cotă parte teren UI	Mod de dobândire	Act juridic			Obs. privitoare la proprietar
Nume / Denumire	Iniţiala tatălui	Prenume								Tip act	Nr. act / data	Emitent	
CIOBANU	M	CLARA	1		Loc. Mogosesti-Siret, UAT. Mogoşeşti-Siret, Jud. Iași	1/1	160674		Reconstituire	act administrativ	94748 / 23.05.1995	CJPSDDPAT IA ȘI	LIPSĂ CNP

3. SARCINI / DEZMEMBRĂMINTE

Titular			Data naşterii / CUI	Domiciliu / Sediu	Tipul sarcinii sau al dezmembrămintelor dreptului de proprietate	Cota parte	Identificator entitate asociată	Act juridic			Valoare ipotecă	Tip monedă
Nume / Denumire	Iniţiala tatălui	Prenume						Tip act	Nr. act / data	Emitent		
-	-	-	-	-	-	-	-	-	-	-	-	-

4. NOTĂRI, PROCESE, INTERDICŢII

Tipul notării	Tip act	Nr. act/ data	Emitent	Identificator entitate asociată
-	-	-	-	-

5. OBSERVAŢII

Imobil împrejmuit/ neîmprejmuit	Imobil contestat/ necontestat	Alte observaţii
Neîmprejmuit		DIFERENȚA DE SUPRAFAȚĂ DE 885 MP SE REGĂSE ȘTE LA ID 160675.

Persoană Fizică Autorizată de ANCPI să execute lucrări de cadastru, geodezie și cartografie
CERTIFICAT DE AUTORIZARE
Seria RO-B-J
Nr. 1767/20.02.2020
S.C. TOTAL BUSINESS LAND S.R.L.
Clasa I

REGISTRUL CADASTRAL AL IMOBILELOR

ANEXA Nr. 2

UAT Mogoşeşti-Siret
Zonă cooperativizată (Co)

Sector cadastral nr. 16

1. DESCRIEREA IMOBILULUI

DATE TEREN											DATE CONSTRUCŢII					
Identificator teren	Adresă imobil	Număr cadastral	Nr. CF	Suprafaţa măsurată	Intravilan / extra.(I/E)	Nr. top.	Nr. tarla	Nr. parcelă	Categorie folosinţă	Suprafaţă parcelă	Identificator construcţie	Cod grupă destinaţie	Suprafaţa construită	Nr. niveluri	Nr. CF	Constr. cu acte (DA/NU)
160675	Extravilan, UAT. Mogoşeşti-Siret, Jud. Iași; (Tarla: 28, Parcela: 274/57)			885	E		28	274/57	F	885						

2. PROPRIETATEA / POSESIA

Titularul dreptului / posesiei			Proprietar=1 / Posesor=0	Data naşterii / CUI	Domiciliu / Sediu	Cota parte	Identificator entitate asociată	Cotă parte teren UI	Mod de dobândire	Act juridic			Obs. privitoare la proprietar
Nume / Denumire	Iniţiala tatălui	Prenume								Tip act	Nr. act / data	Emitent	
CIOBANU	M	CLARA	1		Loc. Mogosesti-Siret, UAT. Mogoşeşti-Siret, Jud. Iași	1/1	160675		Reconstituire	act administrativ	94748 / 23.05.1995	CJPSDDPAT IA ȘI	LIPSĂ CNP

3. SARCINI / DEZMEMBRĂMINTE

Titular			Data naşterii / CUI	Domiciliu / Sediu	Tipul sarcinii sau al dezmembrămintelor dreptului de proprietate	Cota parte	Identificator entitate asociată	Act juridic			Valoare ipotecă	Tip monedă
Nume / Denumire	Iniţiala tatălui	Prenume						Tip act	Nr. act / data	Emitent		
-	-	-	-	-	-	-	-	-	-	-	-	-

4. NOTĂRI, PROCESE, INTERDICŢII

Tipul notării	Tip act	Nr. act/ data	Emitent	Identificator entitate asociată
-	-	-	-	-

5. OBSERVAŢII

Imobil împrejmuit/ neîmprejmuit	Imobil contestat/ necontestat	Alte observaţii
Neîmprejmuit		DIFERENȚA DE SUPRAFAȚĂ DE 15 MP SE REGĂSE ȘTE LA ID 160674.CONFORM PLANULUI CADASTRAL SUPRAPUS PESTE MASURATORI IMOBILUL INCLUDE PROCENT DIN PARCELA PS 324

Persoană Fizică Autorizată de ANCPI să execute lucrări de cadastru, geodezie și cartografie
CERTIFICAT DE AUTORIZARE
Seria RO-B-J
Nr. 1767/20.02.2020
S.C. TOTAL BUSINESS LAND S.R.L.
Clasa I

REGISTRUL CADASTRAL AL IMOBILELOR

ANEXA Nr. 2

UAT Mogoşeşti-Siret
Zonă cooperativizată (Co)

Sector cadastral nr. 16

1. DESCRIEREA IMOBILULUI

DATE TEREN											DATE CONSTRUCŢII					
Identificator teren	Adresă imobil	Număr cadastral	Nr. CF	Suprafaţa măsurată	Intravilan / extra.(I/E)	Nr. top.	Nr. tarla	Nr. parcelă	Categorie folosinţă	Suprafaţă parcelă	Identificator construcţie	Cod grupă destinaţie	Suprafaţa construită	Nr. niveluri	Nr. CF	Constr. cu acte (DA/NU)
160676	Extravilan, UAT. Mogoşeşti-Siret, Jud. Iași; (Tarla: 28, Parcela: 274/56)			3144	E		28	274/56	F	3144						

2. PROPRIETATEA / POSESIA

Titularul dreptului / posesiei			Proprietar=1 / Posesor=0	Data naşterii / CUI	Domiciliu / Sediu	Cota parte	Identificator entitate asociată	Cotă parte teren UI	Mod de dobândire	Act juridic			Obs. privitoare la proprietar
Nume / Denumire	Iniţiala tatălui	Prenume								Tip act	Nr. act / data	Emitent	
CIOBANU		MARIA	1		Loc. Mogosesti-Siret, UAT. Mogoşeşti-Siret, Jud. Iași	1/1	160676		Reconstituire	act administrativ	94500 / 10.05.1994	CJPSDDPAT IA ȘI	LIPSĂ CNP
FLOREA		CLARA	1		Loc. Mogosesti-Siret, UAT. Mogoşeşti-Siret, Jud. Iași								LIPSĂ CNP
CIOBANU	M	GHEORGHE	1		Loc. Mogosesti-Siret, UAT. Mogoşeşti-Siret, Jud. Iași								LIPSĂ CNP
ANITEI		ANA	1		Loc. Mogosesti-Siret, UAT. Mogoşeşti-Siret, Jud. Iași								LIPSĂ CNP
CIOBANU	I	GHEORGHE	1		Loc. Mogosesti-Siret, UAT. Mogoşeşti-Siret, Jud. Iași								LIPSĂ CNP

3. SARCINI / DEZMEMBRĂMINTE

Titular			Data naşterii / CUI	Domiciliu / Sediu	Tipul sarcinii sau al dezmembrămintelor dreptului de proprietate	Cota parte	Identificator entitate asociată	Act juridic			Valoare ipotecă	Tip monedă
Nume / Denumire	Iniţiala tatălui	Prenume						Tip act	Nr. act / data	Emitent		
-	-	-	-	-	-	-	-	-	-	-	-	-

4. NOTĂRI, PROCESE, INTERDICŢII

Tipul notării	Tip act	Nr. act/ data	Emitent	Identificator entitate asociată
-	-	-		-

5. OBSERVAŢII

Imobil împrejmuit/ neîmprejmuit	Imobil contestat/ necontestat	Alte observaţii
Neîmprejmuit		DIFERENȚA DE SUPRAFAȚĂ DE 56 MP SE REGĂSE STE LA ID 160677 CONFORM PLANULUI CADASTRAL SUPRAPUS PESTE MASURATORI IMOBILUL INCLUDE PROCENT DIN PARCELA PS 324

Persoană Fizică Autorizată de ANCPI să execute lucrări de cadastru, geodezie și cartografie
CERTIFICAT DE AUTORIZARE
Seria RO-B-J
Nr. 1767/20.02.2020
S.C. TOTAL BUSINESS LAND S.R.L.

REGISTRUL CADASTRAL AL IMOBILELOR

ANEXA Nr. 2

UAT Mogoşeşti-Siret
Zonă cooperativizată (Co)

Sector cadastral nr. 16

1. DESCRIEREA IMOBILULUI

DATE TEREN										DATE CONSTRUCŢII					
Identificator teren	Adresă imobil	Număr cadastral	Nr. CF	Suprafaţa măsurată	Intravilan / extra.(I/E)	Nr. top.	Nr. tarla	Nr. parcelă	Categorie folosinţă	Suprafaţă parcelă	Identificator construcţie	Cod grupă destinaţie	Suprafaţa construită	Nr. niveluri	Nr. CF	Constr. cu acte (DA/NU)
160677	Extravilan, UAT. Mogoşeşti-Siret, Jud. Iași; (Tarla: 28, Parcela: 274/56)			56	E		28	274/56	F	56						

2. PROPRIETATEA / POSESIA

Titularul dreptului / posesiei			Proprietar=1 / Posesor=0	Data naşterii / CUI	Domiciliu / Sediu	Cota parte	Identificator entitate asociată	Cotă parte teren UI	Mod de dobândire	Act juridic			Obs. privitoare la proprietar
Nume / Denumire	Iniţiala tatălui	Prenume								Tip act	Nr. act / data	Emitent	
CIOBANU		MARIA	1		Loc. Mogosesti-Siret, UAT. Mogoşeşti-Siret, Jud. Iași	1/1	160677		Reconstituire	act administrativ	94500 / 10.05.1994	CJPSDDPAT IA ȘI	LIPSĂ CNP
FLOREA		CLARA	1		Loc. Mogosesti-Siret, UAT. Mogoşeşti-Siret, Jud. Iași								LIPSĂ CNP
CIOBANU	M	GHEORGHE	1		Loc. Mogosesti-Siret, UAT. Mogoşeşti-Siret, Jud. Iași								LIPSĂ CNP
ANITEI		ANA	1		Loc. Mogosesti-Siret, UAT. Mogoşeşti-Siret, Jud. Iași								LIPSĂ CNP
CIOBANU	I	GHEORGHE	1		Loc. Mogosesti-Siret, UAT. Mogoşeşti-Siret, Jud. Iași								LIPSĂ CNP

3. SARCINI / DEZMEMBRĂMINTE

Titular			Data naşterii / CUI	Domiciliu / Sediu	Tipul sarcinii sau al dezmembrămintelor dreptului de proprietate	Cota parte	Identificator entitate asociată	Act juridic			Valoare ipotecă	Tip monedă
Nume / Denumire	Iniţiala tatălui	Prenume						Tip act	Nr. act / data	Emitent		
-	-	-	-	-	-	-	-	-	-	-	-	-

4. NOTĂRI, PROCESE, INTERDICŢII

Tipul notării	Tip act	Nr. act/ data	Emitent	Identificator entitate asociată
-	-	-		-

5. OBSERVAŢII

Imobil împrejmuit/ neîmprejmuit	Imobil contestat/ necontestat	Alte observaţii
Neîmprejmuit		DIFERENȚA DE SUPRAFAȚĂ DE 3144 MP SE REGĂSEȘTE LA ID 160676.

Persoană Fizică Autorizată de ANCPI să execute lucrări de cadastru, geodezie și cartografie
CERTIFICAT DE AUTORIZARE
Seria RO-B-J
Nr. 17677/20.02.2020
S.C. TOTAL BUSINESS LAND S.R.L.
Clasa I

REGISTRUL CADASTRAL AL IMOBILELOR

ANEXA Nr. 2

UAT Mogoşeşti-Siret
Zonă cooperativizată (Co)

Sector cadastral nr. 16

1. DESCRIEREA IMOBILULUI

DATE TEREN										DATE CONSTRUCŢII					
Identificator teren	Adresă imobil	Număr cadastral	Nr. CF	Suprafaţa măsurată	Intravilan / extra.(I/E)	Nr. top.	Nr. tarla	Nr. parcelă	Categorie folosinţă	Suprafaţă parcelă	Identificator construcţie	Cod grupă destinaţie	Suprafaţa construită	Nr. niveluri	Nr. CF	Constr. cu acte (DA/NU)
160678	Extravilan, UAT. Mogoşeşti-Siret, Jud. Iași; (Tarla: 28, Parcela: 274/55)			87	E		28	274/55	F	87						

2. PROPRIETATEA / POSESIA

Titularul dreptului / posesiei			Proprietar=1 / Posesor=0	Data naşterii / CUI	Domiciliu / Sediu	Cota parte	Identificator entitate asociată	Cotă parte teren UI	Mod de dobândire	Act juridic			Obs. privitoare la proprietar
Nume / Denumire	Iniţiala tatălui	Prenume								Tip act	Nr. act / data	Emitent	
LUCA		ANICA	1		Loc. Mogosesti-Siret, UAT. Mogoşeşti-Siret, Jud. Iași	1/1	160678		Reconstituire	act administrativ	95684 / 05.12.2002	CJPSDDPAT IA ȘI	LIPSĂ CNP
LUCA		VASILE	1		Loc. Mogosesti-Siret, UAT. Mogoşeşti-Siret, Jud. Iași								LIPSĂ CNP
MARDARE		MARIA	1		Loc. Mogosesti-Siret, UAT. Mogoşeşti-Siret, Jud. Iași								LIPSA CNP

3. SARCINI / DEZMEMBRĂMINTE

Titular			Data naşterii / CUI	Domiciliu / Sediu	Tipul sarcinii sau al dezmembrămintelor dreptului de proprietate	Cota parte	Identificator entitate asociată	Act juridic			Valoare ipotecă	Tip monedă
Nume / Denumire	Iniţiala tatălui	Prenume						Tip act	Nr. act / data	Emitent		
-	-	-	-	-	-	-	-	-	-	-	-	-

4. NOTĂRI, PROCESE, INTERDICŢII

Tipul notării	Tip act	Nr. act/ data	Emitent	Identificator entitate asociată
-	-	-	-	-

5. OBSERVAŢII

Imobil împrejmuit/ neîmprejmuit	Imobil contestat/ necontestat	Alte observaţii
Neîmprejmuit		DIFERENȚA DE SUPRAFAȚĂ DE 4413 MP SE REGĂSE STEAUA ID 160679.

REGISTRUL CADASTRAL AL IMOBILELOR

ANEXA Nr. 2

UAT Mogoşeşti-Siret
Zonă cooperativizată (Co)

Sector cadastral nr. 16

1. DESCRIEREA IMOBILULUI

DATE TEREN										DATE CONSTRUCŢII					
Identificator teren	Adresă imobil	Număr cadastral	Nr. CF	Suprafaţa măsurată	Intravilan / extra.(I/E)	Nr. top.	Nr. tarla	Nr. parcelă	Categorie folosinţă	Suprafaţă parcelă	Identificator construcţie	Cod grupă destinaţie	Suprafaţa construită	Nr. niveluri	Nr. CF	Constr. cu acte (DA/NU)
160679	Extravilan, UAT. Mogoşeşti-Siret, Jud. Iași; (Tarla: 28, Parcela: 274/55)			4413	E		28	274/55	F	4413						

2. PROPRIETATEA / POSESIA

Titularul dreptului / posesiei			Proprietar=1 / Posesor=0	Data naşterii / CUI	Domiciliu / Sediu	Cota parte	Identificator entitate asociată	Cotă parte teren UI	Mod de dobândire	Act juridic			Obs. privitoare la proprietar
Nume / Denumire	Iniţiala tatălui	Prenume								Tip act	Nr. act / data	Emitent	
LUCA		ANICA	1		Loc. Mogosesti-Siret, UAT. Mogoşeşti-Siret, Jud. Iași	1/1	160679		Reconstituire	act administrativ	95684 / 05.12.2002	CJPSDDPAT IA ȘI	LIPSĂ CNP
LUCA		VASILE	1		Loc. Mogosesti-Siret, UAT. Mogoşeşti-Siret, Jud. Iași								LIPSĂ CNP
MARDARE		MARIA	1		Loc. Mogosesti-Siret, UAT. Mogoşeşti-Siret, Jud. Iași								LIPSA CNP

3. SARCINI / DEZMEMBRĂMINTE

Titular			Data naşterii / CUI	Domiciliu / Sediu	Tipul sarcinii sau al dezmembrămintelor dreptului de proprietate	Cota parte	Identificator entitate asociată	Act juridic			Valoare ipotecă	Tip monedă
Nume / Denumire	Iniţiala tatălui	Prenume						Tip act	Nr. act / data	Emitent		
-	-	-	-	-	-	-	-	-	-	-	-	-

4. NOTĂRI, PROCESE, INTERDICŢII

Tipul notării	Tip act	Nr. act/ data	Emitent	Identificator entitate asociată
-	-	-	-	-

5. OBSERVAŢII

Imobil împrejmuit/ neîmprejmuit	Imobil contestat/ necontestat	Alte observaţii
Neîmprejmuit		DIFERENȚA DE SUPRAFAȚĂ DE 87 MP SE REGĂSEȘTE LA ID 160678 CONFORM PLANULUI CADASTRAL SUPRAPUS PESTE MASURATORI IMOBILUL INCLUDE PROCENT DIN PARCELA PS 324

Persoană Fizică Autorizată de ANCPI să execute lucrări de cadastru, geodezie și cartografie
CERTIFICAT DE AUTORIZARE Seria RACS Nr. 1767/20.02.2020
S.C. TOTAL BUSINESS LAND S.R.L.
Clasa I

REGISTRUL CADASTRAL AL IMOBILELOR

ANEXA Nr. 2

UAT Mogoşeşti-Siret
Zonă cooperativizată (Co)

Sector cadastral nr. 16

1. DESCRIEREA IMOBILULUI

DATE TEREN											DATE CONSTRUCŢII					
Identificator teren	Adresă imobil	Număr cadastral	Nr. CF	Suprafaţa măsurată	Intravilan / extra.(I/E)	Nr. top.	Nr. tarla	Nr. parcelă	Categorie folosinţă	Suprafaţă parcelă	Identificator construcţie	Cod grupă destinaţie	Suprafaţa construită	Nr. niveluri	Nr. CF	Constr. cu acte (DA/NU)
160680	Extravilan, UAT. Mogoşeşti-Siret, Jud. Iași; (Tarla: 28, Parcela: 274/55)			68	E		28	274/55	F	68						

2. PROPRIETATEA / POSESIA

Titularul dreptului / posesiei			Proprietar=1 / Posesor=0	Data naşterii / CUI	Domiciliu / Sediu	Cota parte	Identificator entitate asociată	Cotă parte teren UI	Mod de dobândire	Act juridic			Obs. privitoare la proprietar
Nume / Denumire	Iniţiala tatălui	Prenume								Tip act	Nr. act / data	Emitent	
CÎMPEANU		GHEORGHE	1		Loc. Mogosesti-Siret, UAT. Mogoşeşti-Siret, Jud. Iași	1/1	160680		Reconstituire	act administrativ	94658 / 04.07.1994	CJPSDDPAT IA ȘI	LIPSĂ CNP
CIMPEANU		DUMITRU	1		Loc. Mogosesti-Siret, UAT. Mogoşeşti-Siret, Jud. Iași								LIPSĂ CNP
PRICOP		ELENA	1		Loc. Mogosesti-Siret, UAT. Mogoşeşti-Siret, Jud. Iași								LIPSĂ CNP

3. SARCINI / DEZMEMBRĂMINTE

Titular			Data naşterii / CUI	Domiciliu / Sediu	Tipul sarcinii sau al dezmembrămintelor dreptului de proprietate	Cota parte	Identificator entitate asociată	Act juridic			Valoare ipotecă	Tip monedă
Nume / Denumire	Iniţiala tatălui	Prenume						Tip act	Nr. act / data	Emitent		
-	-	-	-	-	-	-	-	-	-	-	-	-

4. NOTĂRI, PROCESE, INTERDICŢII

Tipul notării	Tip act	Nr. act/ data	Emitent	Identificator entitate asociată
-	-	-	-	-

5. OBSERVAŢII

Imobil împrejmuit/ neîmprejmuit	Imobil contestat/ necontestat	Alte observaţii
Neîmprejmuit		DIFERENȚA DE SUPRAFAȚĂ DE 3132 MP SE REGĂSE STEAUA ID 160681.

REGISTRUL CADASTRAL AL IMOBILELOR

ANEXA Nr. 2

UAT Mogoşeşti-Siret
Zonă cooperativizată (Co)

Sector cadastral nr. 16

1. DESCRIEREA IMOBILULUI

DATE TEREN										DATE CONSTRUCŢII					
Identificator teren	Adresă imobil	Număr cadastral	Nr. CF	Suprafaţa măsurată	Intravilan / extra.(I/E)	Nr. top.	Nr. tarla	Nr. parcelă	Categorie folosinţă	Suprafaţă parcelă	Identificator construcţie	Cod grupă destinaţie	Suprafaţa construită	Nr. niveluri	Nr. CF	Constr. cu acte (DA/NU)
160681	Extravilan, UAT. Mogoşeşti-Siret, Jud. Iași; (Tarla: 28, Parcela: 274/55)			3132	E		28	274/55	F	3132						

2. PROPRIETATEA / POSESIA

Titularul dreptului / posesiei			Proprietar=1 / Posesor=0	Data naşterii / CUI	Domiciliu / Sediu	Cota parte	Identificator entitate asociată	Cotă parte teren UI	Mod de dobândire	Act juridic			Obs. privitoare la proprietar
Nume / Denumire	Iniţiala tatălui	Prenume								Tip act	Nr. act / data	Emitent	
CÎMPEANU		GHEORGHE	1		Loc. Mogosesti-Siret, UAT. Mogoşeşti-Siret, Jud. Iași	1/1	160681		Reconstituire	act administrativ	94658 / 04.07.1994	CJPSDDPAT IA ȘI	LIPSĂ CNP
CIMPEANU		DUMITRU	1		Loc. Mogosesti-Siret, UAT. Mogoşeşti-Siret, Jud. Iași								LIPSĂ CNP
PRICOP		ELENA	1		Loc. Mogosesti-Siret, UAT. Mogoşeşti-Siret, Jud. Iași								LIPSĂ CNP

3. SARCINI / DEZMEMBRĂMINTE

Titular			Data naşterii / CUI	Domiciliu / Sediu	Tipul sarcinii sau al dezmembrămintelor dreptului de proprietate	Cota parte	Identificator entitate asociată	Act juridic			Valoare ipotecă	Tip monedă
Nume / Denumire	Iniţiala tatălui	Prenume						Tip act	Nr. act / data	Emitent		
-	-	-	-	-	-	-	-	-	-	-	-	-

4. NOTĂRI, PROCESE, INTERDICŢII

Tipul notării	Tip act	Nr. act/ data	Emitent	Identificator entitate asociată
-	-	-	-	-

5. OBSERVAŢII

Imobil împrejmuit/ neîmprejmuit	Imobil contestat/ necontestat	Alte observaţii
Neîmprejmuit		DIFERENȚA DE SUPRAFAȚĂ DE 68 MP SE REGĂSEȘTE LA ID 160680.CONFORM PLANULUI CADASTRAL SUPRAPUS PESTE MASURATORI IMOBILUL INCLUDE PROCENT DIN PARCELA PS 324

REGISTRUL CADASTRAL AL IMOBILELOR

ANEXA Nr. 2

UAT Mogoşeşti-Siret
Zonă cooperativizată (Co)

Sector cadastral nr. 16

1. DESCRIEREA IMOBILULUI

DATE TEREN											DATE CONSTRUCŢII					
Identificator teren	Adresă imobil	Număr cadastral	Nr. CF	Suprafaţa măsurată	Intravilan / extra.(I/E)	Nr. top.	Nr. tarla	Nr. parcelă	Categorie folosinţă	Suprafaţă parcelă	Identificator construcţie	Cod grupă destinaţie	Suprafaţa construită	Nr. niveluri	Nr. CF	Constr. cu acte (DA/NU)
160682	Extravilan, UAT. Mogoşeşti-Siret, Jud. Iași; (Tarla: 28, Parcela: 274/54)			1759	E		28	274/54	F	1759						

2. PROPRIETATEA / POSESIA

Titularul dreptului / posesiei			Proprietar=1 / Posesor=0	Data naşterii / CUI	Domiciliu / Sediu	Cota parte	Identificator entitate asociată	Cotă parte teren UI	Mod de dobândire	Act juridic			Obs. privitoare la proprietar
Nume / Denumire	Iniţiala tatălui	Prenume								Tip act	Nr. act / data	Emitent	
PINTILIE	V	MARIA	1		Loc. Mogosesti-Siret, UAT. Mogoşeşti-Siret, Jud. Iași	1/1	160682		Reconstituire	act administrativ	94142 / 02.12.1993	CJPSDDPAT IA ȘI	LIPSĂ CNP
CÎMPIANU	V	CATINCA	1		Loc. Mogosesti-Siret, UAT. Mogoşeşti-Siret, Jud. Iași								LIPSĂ CNP

3. SARCINI / DEZMEMBRĂMINTE

Titular			Data naşterii / CUI	Domiciliu / Sediu	Tipul sarcinii sau al dezmembrămintelor dreptului de proprietate	Cota parte	Identificator entitate asociată	Act juridic			Valoare ipotecă	Tip monedă
Nume / Denumire	Iniţiala tatălui	Prenume						Tip act	Nr. act / data	Emitent		
-	-	-	-	-	-	-	-	-	-	-	-	-

4. NOTĂRI, PROCESE, INTERDICŢII

Tipul notării	Tip act	Nr. act/ data	Emitent	Identificator entitate asociată
-	-	-	-	-

5. OBSERVAŢII

Imobil împrejmuit/ neîmprejmuit	Imobil contestat/ necontestat	Alte observaţii
Neîmprejmuit		DIFERENȚA DE SUPRAFAȚĂ DE 41 MP SE REGĂSEȘTE LA ID 160681.CONFORM PLANULUI CADASTRAL SUPRAPUS PESTE MASURATORI IMOBILUL INCLUDE PROCENT DIN PARCELA PS 324

Persoană Fizică Autorizată ANCPI să execute lucrări de cadastru, geodezie și cartografie
CERTIFICAT DE AUTORIZARE
Seria RO-B-J
Nr. 1767/20.02.2020
S.C. TOTAL BUSINESS LAND S.R.L.
Clasa I

REGISTRUL CADASTRAL AL IMOBILELOR

ANEXA Nr. 2

UAT Mogoşeşti-Siret
Zonă cooperativizată (Co)

Sector cadastral nr. 16

1. DESCRIEREA IMOBILULUI

DATE TEREN										DATE CONSTRUCŢII					
Identificator teren	Adresă imobil	Număr cadastral	Nr. CF	Suprafaţa măsurată	Intravilan / extra.(I/E)	Nr. top.	Nr. tarla	Nr. parcelă	Categorie folosinţă	Suprafaţă parcelă	Identificator construcţie	Cod grupă destinaţie	Suprafaţa construită	Nr. niveluri	Nr. CF	Constr. cu acte (DA/NU)
160683	Extravilan, UAT. Mogoşeşti-Siret, Jud. Iași; (Tarla: 28, Parcela: 274/54)			41	E		28	274/54	F	41						

2. PROPRIETATEA / POSESIA

Titularul dreptului / posesiei			Proprietar=1 / Posesor=0	Data naşterii / CUI	Domiciliu / Sediu	Cota parte	Identificator entitate asociată	Cotă parte teren UI	Mod de dobândire	Act juridic			Obs. privitoare la proprietar
Nume / Denumire	Iniţiala tatălui	Prenume								Tip act	Nr. act / data	Emitent	
PINTILIE	V	MARIA	1		Loc. Mogosesti-Siret, UAT. Mogoşeşti-Siret, Jud. Iași	1/1	160683		Reconstituire	act administrativ	94142 / 02.12.1993	CJPSDDPAT IA ȘI	LIPSĂ CNP
CÎMPEANU	V	CATINCA	1		Loc. Mogosesti-Siret, UAT. Mogoşeşti-Siret, Jud. Iași								LIPSĂ CNP

3. SARCINI / DEZMEMBRĂMINTE

Titular			Data naşterii / CUI	Domiciliu / Sediu	Tipul sarcinii sau al dezmembrămintelor dreptului de proprietate	Cota parte	Identificator entitate asociată	Act juridic			Valoare ipotecă	Tip monedă
Nume / Denumire	Iniţiala tatălui	Prenume						Tip act	Nr. act / data	Emitent		
-	-	-	-	-	-	-	-	-	-	-	-	-

4. NOTĂRI, PROCESE, INTERDICŢII

Tipul notării	Tip act	Nr. act/ data	Emitent	Identificator entitate asociată
-	-	-	-	-

5. OBSERVAŢII

Imobil împrejmuit/ neîmprejmuit	Imobil contestat/ necontestat	Alte observaţii
Neîmprejmuit		DIFERENȚA DE SUPRAFAȚĂ DE 41 MP SE REGĂSE ȘTE LA ID 160681.

REGISTRUL CADASTRAL AL IMOBILELOR

ANEXA Nr. 2

UAT Mogoşeşti-Siret
Zonă cooperativizată (Co)

Sector cadastral nr. 16

1. DESCRIEREA IMOBILULUI

DATE TEREN										DATE CONSTRUCŢII					
Identificator teren	Adresă imobil	Număr cadastral	Nr. CF	Suprafaţa măsurată	Intravilan / extra.(I/E)	Nr. top.	Nr. tarla	Nr. parcelă	Categorie folosinţă	Suprafaţă parcelă	Identificator construcţie	Cod grupă destinaţie	Suprafaţa construită	Nr. niveluri	Nr. CF	Constr. cu acte (DA/NU)
160684	Extravilan, UAT. Mogoşeşti-Siret, Jud. Iași; (Tarla: 28, Parcela: 274/53)			228	E		28	274/53	F	228						

2. PROPRIETATEA / POSESIA

Titularul dreptului / posesiei			Proprietar=1 / Posesor=0	Data naşterii / CUI	Domiciliu / Sediu	Cota parte	Identificator entitate asociată	Cotă parte teren UI	Mod de dobândire	Act juridic			Obs. privitoare la proprietar
Nume / Denumire	Iniţiala tatălui	Prenume								Tip act	Nr. act / data	Emitent	
CIOBANU	I	GHEORGHE	1		Loc. Mogosesti-Siret, UAT. Mogoşeşti-Siret, Jud. Iași	1/1	160684		Reconstituire	act administrativ	95468 / 11.03.2002	CJPSDDPAT IA ȘI	LIPSĂ CNP

3. SARCINI / DEZMEMBRĂMINTE

Titular			Data naşterii / CUI	Domiciliu / Sediu	Tipul sarcinii sau al dezmembrămintelor dreptului de proprietate	Cota parte	Identificator entitate asociată	Act juridic			Valoare ipotecă	Tip monedă
Nume / Denumire	Iniţiala tatălui	Prenume						Tip act	Nr. act / data	Emitent		
-	-	-	-	-	-	-	-	-	-	-	-	-

4. NOTĂRI, PROCESE, INTERDICŢII

Tipul notării	Tip act	Nr. act/ data	Emitent	Identificator entitate asociată
-	-	-	-	-

5. OBSERVAŢII

Imobil împrejmuit/ neîmprejmuit	Imobil contestat/ necontestat	Alte observaţii
Neîmprejmuit		DIFERENȚA DE SUPRAFAȚĂ DE 8772 MP SE REGĂSE ȘTE LA ID 160685.

Persoană Fizică Autorizată de ANCPI să execute lucrări de cadastru, geodezie și cartografie
CERTIFICAT DE AUTORIZARE
Seria RO-B-J
Nr. 1767/20.02.2020
S.C. TOTAL BUSINESS LAND S.R.L.
Clasa I

REGISTRUL CADASTRAL AL IMOBILELOR

ANEXA Nr. 2

UAT Mogoşeşti-Siret
Zonă cooperativizată (Co)

Sector cadastral nr. 16

1. DESCRIEREA IMOBILULUI

DATE TEREN											DATE CONSTRUCŢII					
Identificator teren	Adresă imobil	Număr cadastral	Nr. CF	Suprafaţa măsurată	Intravilan / extra.(I/E)	Nr. top.	Nr. tarla	Nr. parcelă	Categorie folosinţă	Suprafaţă parcelă	Identificator construcţie	Cod grupă destinaţie	Suprafaţa construită	Nr. niveluri	Nr. CF	Constr. cu acte (DA/NU)
160685	Extravilan, UAT. Mogoşeşti-Siret, Jud. Iași; (Tarla: 28, Parcela: 274/53)			8772	E		28	274/53	F	8772						

2. PROPRIETATEA / POSESIA

Titularul dreptului / posesiei			Proprietar=1 / Posesor=0	Data naşterii / CUI	Domiciliu / Sediu	Cota parte	Identificator entitate asociată	Cotă parte teren UI	Mod de dobândire	Act juridic			Obs. privitoare la proprietar
Nume / Denumire	Iniţiala tatălui	Prenume								Tip act	Nr. act / data	Emitent	
CIOBANU	I	GHEORGHE	1		Loc. Mogosesti-Siret, UAT. Mogoşeşti-Siret, Jud. Iași	1/1	160685		Reconstituire	act administrativ	95468 / 11.03.2002	CJPSDDPAT IA ȘI	LIPSĂ CNP

3. SARCINI / DEZMEMBRĂMINTE

Titular			Data naşterii / CUI	Domiciliu / Sediu	Tipul sarcinii sau al dezmembrămintelor dreptului de proprietate	Cota parte	Identificator entitate asociată	Act juridic			Valoare ipotecă	Tip monedă
Nume / Denumire	Iniţiala tatălui	Prenume						Tip act	Nr. act / data	Emitent		
-	-	-	-	-	-	-	-	-	-	-	-	-

4. NOTĂRI, PROCESE, INTERDICŢII

Tipul notării	Tip act	Nr. act/ data	Emitent	Identificator entitate asociată
-	-	-	-	-

5. OBSERVAŢII

Imobil împrejmuit/ neîmprejmuit	Imobil contestat/ necontestat	Alte observaţii
Neîmprejmuit		DIFERENȚA DE SUPRAFAȚĂ DE 228 MP SE REGĂSE ȘTE LA ID 160684.CONFORM PLANULUI CADASTRAL SUPRAPUS PESTE MASURATORI IMOBILUL INCLUDE PROCENT DIN PARCELA PS 324

REGISTRUL CADASTRAL AL IMOBILELOR

ANEXA Nr. 2

UAT Mogoşeşti-Siret
Zonă cooperativizată (Co)

Sector cadastral nr. 16

1. DESCRIEREA IMOBILULUI

DATE TEREN										DATE CONSTRUCŢII					
Identificator teren	Adresă imobil	Număr cadastral	Nr. CF	Suprafaţa măsurată	Intravilan / extra.(I/E)	Nr. top.	Nr. tarla	Nr. parcelă	Categorie folosinţă	Suprafaţă parcelă	Identificator construcţie	Cod grupă destinaţie	Suprafaţa construită	Nr. niveluri	Nr. CF	Constr. cu acte (DA/NU)
160686	Extravilan, UAT. Mogoşeşti-Siret, Jud. Iași; (Tarla: 28, Parcela: 274/52)			91	E		28	274/52	F	91						

2. PROPRIETATEA / POSESIA

Titularul dreptului / posesiei			Proprietar=1 / Posesor=0	Data naşterii / CUI	Domiciliu / Sediu	Cota parte	Identificator entitate asociată	Cotă parte teren UI	Mod de dobândire	Act juridic			Obs. privitoare la proprietar
Nume / Denumire	Iniţiala tatălui	Prenume								Tip act	Nr. act / data	Emitent	
CIOBANU	I	GHEORGHE	1		Loc. Neidentificata, UAT. Mogoşeşti-Siret, Jud. Iași	1/1	160686		Reconstituire	act administrativ	95469 / 11.03.2002	CJPSDDPAT IA ȘI	LIPSA CNP
CIOBANU	I	BERNARD	1		Loc. Neidentificata, UAT. Mogoşeşti-Siret, Jud. Iași								LIPSA CNP
CIOBANU	I	LEON	1		Loc. Neidentificata, UAT. Mogoşeşti-Siret, Jud. Iași								LIPSA CNP
CIOBANU	I	VASILE	1		Loc. Neidentificata, UAT. Mogoşeşti-Siret, Jud. Iași								LIPSA CNP
CIOBANU		VASILE			Loc. Tudor Vladimirescu, UAT. Mogoşeşti-Siret, Jud. Iași		160686			hotărâre judecătorească	241 / 25.01.2012	JUDECĂTORIA PA ȘCANI	LIPSĂ CNP

3. SARCINI / DEZMEMBRĂMINTE

Titular			Data naşterii / CUI	Domiciliu / Sediu	Tipul sarcinii sau al dezmembrămintelor dreptului de proprietate	Cota parte	Identificator entitate asociată	Act juridic			Valoare ipotecă	Tip monedă
Nume / Denumire	Iniţiala tatălui	Prenume						Tip act	Nr. act / data	Emitent		
-	-	-	-	-	-	-	-	-	-	-	-	-

4. NOTĂRI, PROCESE, INTERDICŢII

Tipul notării	Tip act	Nr. act/ data	Emitent	Identificator entitate asociată
Se notează sentința civilă nr.241 din data de 25.01.2012 din dosarul cu nr.: 4407/866/2011	hotărâre judecătorească	241 / 25.01.2012	JUDECĂTORIA PA ȘCANI	160686

5. OBSERVAŢII

Imobil împrejmuit/ neîmprejmuit	Imobil contestat/ necontestat	Alte observaţii
Neîmprejmuit		DIFERENȚA DE SUPRAFAȚĂ DE 3109 MP SE REGĂSEȘTE LA ID 160687.

Persoană Fizică Autorizată de ANCPI să execute lucrări de cadastru, geodezie și cartografie
CERTIFICAT DE AUTORIZARE
Seria ROCB-J
Nr. 17[illegible]/02.2020
S.C. TOTAL BUSINESS LAND S.R.L.
Clasa I

REGISTRUL CADASTRAL AL IMOBILELOR

ANEXA Nr. 2

UAT Mogoşeşti-Siret
Zonă cooperativizată (Co)

Sector cadastral nr. 16

1. DESCRIEREA IMOBILULUI

DATE TEREN											DATE CONSTRUCŢII					
Identificator teren	Adresă imobil	Număr cadastral	Nr. CF	Suprafaţa măsurată	Intravilan / extra.(I/E)	Nr. top.	Nr. tarla	Nr. parcelă	Categorie folosinţă	Suprafaţă parcelă	Identificator construcţie	Cod grupă destinaţie	Suprafaţa construită	Nr. niveluri	Nr. CF	Constr. cu acte (DA/NU)
160687	Extravilan, UAT. Mogoşeşti-Siret, Jud. Iași; (Tarla: 28, Parcela: 274/52)			3109	E		28	274/52	F	3109						

2. PROPRIETATEA / POSESIA

Titularul dreptului / posesiei			Proprietar=1 / Posesor=0	Data naşterii / CUI	Domiciliu / Sediu	Cota parte	Identificator entitate asociată	Cotă parte teren UI	Mod de dobândire	Act juridic			Obs. privitoare la proprietar
Nume / Denumire	Iniţiala tatălui	Prenume								Tip act	Nr. act / data	Emitent	
CIOBANU	I	GHEORGHE	1		Loc. Neidentificata, UAT. Mogoşeşti-Siret, Jud. Iași	1/1	160687		Reconstituire	act administrativ	95469 / 11.03.2002	CJPSDDPAT IA ȘI	LIPSA CNP
CIOBANU	I	BERNARD	1		Loc. Neidentificata, UAT. Mogoşeşti-Siret, Jud. Iași								LIPSA CNP
CIOBANU	I	LEON	1		Loc. Neidentificata, UAT. Mogoşeşti-Siret, Jud. Iași								LIPSA CNP
CIOBANU	I	VASILE	1		Loc. Neidentificata, UAT. Mogoşeşti-Siret, Jud. Iași								LIPSA CNP
CIOBANU		VASILE			Loc. Tudor Vladimirescu, UAT. Mogoşeşti-Siret, Jud. Iași		160687			hotărâre judecătorească	241 / 25.01.2012	JUDECĂTORIA PA ȘCANI	LIPSĂ CNP

3. SARCINI / DEZMEMBRĂMINTE

Titular			Data naşterii / CUI	Domiciliu / Sediu	Tipul sarcinii sau al dezmembrămintelor dreptului de proprietate	Cota parte	Identificator entitate asociată	Act juridic			Valoare ipotecă	Tip monedă
Nume / Denumire	Iniţiala tatălui	Prenume						Tip act	Nr. act / data	Emitent		
-	-	-	-	-	-	-	-	-	-	-	-	-

4. NOTĂRI, PROCESE, INTERDICŢII

Tipul notării	Tip act	Nr. act/ data	Emitent	Identificator entitate asociată
Se notează sentința civilă nr.241 din data de 25.01.2012 din dosarul cu nr.: 4407/866/2011	hotărâre judecătorească	241 / 25.01.2012	JUDECĂTORIA PA ȘCANI	160687

5. OBSERVAŢII

Imobil împrejmuit/ neîmprejmuit	Imobil contestat/ necontestat	Alte observaţii
Neîmprejmuit		DIFERENȚA DE SUPRAFAȚĂ DE 91 MP SE REGĂSE ȘTE LA ID 160686.CONFORM PLANULUI CADASTRAL SUPRAPUS PESTE MASURATORI IMOBILUL INCLUDE PROCENT DIN PARCELA PS 324

Persoană Fizică Autorizată de ANCPI să execute lucrări de cadastru, geodezie și cartografie
CERTIFICAT DE AUTORIZARE
Seria RO-B-J
Nr. 17674/2.02.2020
S.C. TOTAL BUSINESS LAND S.R.L.
Clasa I

REGISTRUL CADASTRAL AL IMOBILELOR

ANEXA Nr. 2

UAT Mogoşeşti-Siret
Zonă cooperativizată (Co)

Sector cadastral nr. 16

1. DESCRIEREA IMOBILULUI

DATE TEREN											DATE CONSTRUCŢII					
Identificator teren	Adresă imobil	Număr cadastral	Nr. CF	Suprafaţa măsurată	Intravilan / extra.(I/E)	Nr. top.	Nr. tarla	Nr. parcelă	Categorie folosinţă	Suprafaţă parcelă	Identificator construcţie	Cod grupă destinaţie	Suprafaţa construită	Nr. niveluri	Nr. CF	Constr. cu acte (DA/NU)
160688	Extravilan, UAT. Mogoşeşti-Siret, Jud. Iași; (Tarla: 28, Parcela: 274/48)			181	E		28	274/48	F	181						

2. PROPRIETATEA / POSESIA

Titularul dreptului / posesiei			Proprietar=1 / Posesor=0	Data naşterii / CUI	Domiciliu / Sediu	Cota parte	Identificator entitate asociată	Cotă parte teren UI	Mod de dobândire	Act juridic			Obs. privitoare la proprietar
Nume / Denumire	Iniţiala tatălui	Prenume								Tip act	Nr. act / data	Emitent	
LUNGU	D	IOAN	1		Loc. Mogosesti-Siret, UAT. Mogoşeşti-Siret, Jud. Iași	1/1	160688		Reconstituire	act administrativ	94637 / 21.06.1994	CJPSDDPAT IA ȘI	LIPSĂ CNP
LUNGU	D	VASILE	1		Loc. Mogosesti-Siret, UAT. Mogoşeşti-Siret, Jud. Iași								LIPSĂ CNP
MARDARE	D	MARIA	1		Loc. Mogosesti-Siret, UAT. Mogoşeşti-Siret, Jud. Iași								LIPSĂ CNP

3. SARCINI / DEZMEMBRĂMINTE

Titular			Data naşterii / CUI	Domiciliu / Sediu	Tipul sarcinii sau al dezmembrămintelor dreptului de proprietate	Cota parte	Identificator entitate asociată	Act juridic			Valoare ipotecă	Tip monedă
Nume / Denumire	Iniţiala tatălui	Prenume						Tip act	Nr. act / data	Emitent		
-	-	-	-	-	-	-	-	-	-	-	-	-

4. NOTĂRI, PROCESE, INTERDICŢII

Tipul notării	Tip act	Nr. act/ data	Emitent	Identificator entitate asociată
-	-	-	-	-

5. OBSERVAŢII

Imobil împrejmuit/ neîmprejmuit	Imobil contestat/ necontestat	Alte observaţii
Neîmprejmuit		DIFERENȚA DE SUPRAFAȚĂ DE 5719 MP SE REGĂSE STEAUA ID 160689.

REGISTRUL CADASTRAL AL IMOBILELOR

ANEXA Nr. 2

UAT Mogoşeşti-Siret
Zonă cooperativizată (Co)

Sector cadastral nr. 16

1. DESCRIEREA IMOBILULUI

DATE TEREN											DATE CONSTRUCŢII					
Identificator teren	Adresă imobil	Număr cadastral	Nr. CF	Suprafaţa măsurată	Intravilan / extra.(I/E)	Nr. top.	Nr. tarla	Nr. parcelă	Categorie folosinţă	Suprafaţă parcelă	Identificator construcţie	Cod grupă destinaţie	Suprafaţa construită	Nr. niveluri	Nr. CF	Constr. cu acte (DA/NU)
160689	Extravilan, UAT. Mogoşeşti-Siret, Jud. Iași; (Tarla: 28, Parcela: 274/48)			5719	E		28	274/48	F	5719						

2. PROPRIETATEA / POSESIA

Titularul dreptului / posesiei			Proprietar=1 / Posesor=0	Data naşterii / CUI	Domiciliu / Sediu	Cota parte	Identificator entitate asociată	Cotă parte teren UI	Mod de dobândire	Act juridic			Obs. privitoare la proprietar
Nume / Denumire	Iniţiala tatălui	Prenume								Tip act	Nr. act / data	Emitent	
LUNGU	D	IOAN	1		Loc. Mogosesti-Siret, UAT. Mogoşeşti-Siret, Jud. Iași	1/1	160689		Reconstituire	act administrativ	94637 / 21.06.1994	CJPSDDPAT IA ȘI	LIPSĂ CNP
LUNGU	D	VASILE	1		Loc. Mogosesti-Siret, UAT. Mogoşeşti-Siret, Jud. Iași								LIPSĂ CNP
MARDARE	D	MARIA	1		Loc. Mogosesti-Siret, UAT. Mogoşeşti-Siret, Jud. Iași								LIPSĂ CNP

3. SARCINI / DEZMEMBRĂMINTE

Titular			Data naşterii / CUI	Domiciliu / Sediu	Tipul sarcinii sau al dezmembrămintelor dreptului de proprietate	Cota parte	Identificator entitate asociată	Act juridic			Valoare ipotecă	Tip monedă
Nume / Denumire	Iniţiala tatălui	Prenume						Tip act	Nr. act / data	Emitent		
-	-	-	-	-	-	-	-	-	-	-	-	-

4. NOTĂRI, PROCESE, INTERDICŢII

Tipul notării	Tip act	Nr. act/ data	Emitent	Identificator entitate asociată
-	-	-	-	-

5. OBSERVAŢII

Imobil împrejmuit/ neîmprejmuit	Imobil contestat/ necontestat	Alte observaţii
Neîmprejmuit		DIFERENȚA DE SUPRAFAȚĂ DE 181 MP SE REGĂSEȘTE LA ID 160688.CONFORM PLANULUI CADASTRAL SUPRAPUS PESTE MASURATORI IMOBILUL INCLUDE PROCENT DIN PARCELA PS 324

Persoană Fizică Autorizată de ANCPI să execute lucrări de cadastru, geodezie și cartografie
CERTIFICAT DE AUTORIZARE Seria RCC-3 Nr. 1767/20.02.2020
S.C. TOTAL BUSINESS LAND S.R.L.
Clasa I

REGISTRUL CADASTRAL AL IMOBILELOR

ANEXA Nr. 2

UAT Mogoşeşti-Siret
Zonă cooperativizată (Co)

Sector cadastral nr. 16

1. DESCRIEREA IMOBILULUI

DATE TEREN										DATE CONSTRUCŢII					
Identificator teren	Adresă imobil	Număr cadastral	Nr. CF	Suprafaţa măsurată	Intravilan / extra.(I/E)	Nr. top.	Nr. tarla	Nr. parcelă	Categorie folosinţă	Suprafaţă parcelă	Identificator construcţie	Cod grupă destinaţie	Suprafaţa construită	Nr. niveluri	Nr. CF	Constr. cu acte (DA/NU)
160690	Extravilan, UAT. Mogoşeşti-Siret, Jud. Iași; (Tarla: 28, Parcela: 274/48)			41	E		28	274/48	F	41						

2. PROPRIETATEA / POSESIA

Titularul dreptului / posesiei			Proprietar=1 / Posesor=0	Data naşterii / CUI	Domiciliu / Sediu	Cota parte	Identificator entitate asociată	Cotă parte teren UI	Mod de dobândire	Act juridic			Obs. privitoare la proprietar
Nume / Denumire	Iniţiala tatălui	Prenume								Tip act	Nr. act / data	Emitent	
TOMINA		MARIA	1		Loc. Mogosesti-Siret, UAT. Mogoşeşti-Siret, Jud. Iași	1/1	160690		Reconstituire	act administrativ	94188 / 20.12.1993	CJPSDDPAT IA ȘI	LIPSĂ CNP

3. SARCINI / DEZMEMBRĂMINTE

Titular			Data naşterii / CUI	Domiciliu / Sediu	Tipul sarcinii sau al dezmembrămintelor dreptului de proprietate	Cota parte	Identificator entitate asociată	Act juridic			Valoare ipotecă	Tip monedă
Nume / Denumire	Iniţiala tatălui	Prenume						Tip act	Nr. act / data	Emitent		
-	-	-	-	-	-	-	-	-	-	-	-	-

4. NOTĂRI, PROCESE, INTERDICŢII

Tipul notării	Tip act	Nr. act/ data	Emitent	Identificator entitate asociată
-	-	-	-	-

5. OBSERVAŢII

Imobil împrejmuit/ neîmprejmuit	Imobil contestat/ necontestat	Alte observaţii
Neîmprejmuit		DIFERENȚA DE SUPRAFAȚĂ DE 1259 MP SE REGĂSE ȘTE LA ID 160691.

Persoană Fizică Autorizată de ANCPI să execute lucrări de cadastru, geodezie și cartografie
CERTIFICAT DE AUTORIZARE
Seria RO-B-J
Nr. 1767/20.02.2020
S.C. TOTAL BUSINESS LAND S.R.L.
Clasa I

REGISTRUL CADASTRAL AL IMOBILELOR

ANEXA Nr. 2

UAT Mogoşeşti-Siret
Zonă cooperativizată (Co)

Sector cadastral nr. 16

1. DESCRIEREA IMOBILULUI

DATE TEREN											DATE CONSTRUCŢII					
Identificator teren	Adresă imobil	Număr cadastral	Nr. CF	Suprafaţa măsurată	Intravilan / extra.(I/E)	Nr. top.	Nr. tarla	Nr. parcelă	Categorie folosinţă	Suprafaţă parcelă	Identificator construcţie	Cod grupă destinaţie	Suprafaţa construită	Nr. niveluri	Nr. CF	Constr. cu acte (DA/NU)
160691	Extravilan, UAT. Mogoşeşti-Siret, Jud. Iași; (Tarla: 28, Parcela: 274/48)			1259	E		28	274/48	F	1259						

2. PROPRIETATEA / POSESIA

Titularul dreptului / posesiei			Proprietar=1 / Posesor=0	Data naşterii / CUI	Domiciliu / Sediu	Cota parte	Identificator entitate asociată	Cotă parte teren UI	Mod de dobândire	Act juridic			Obs. privitoare la proprietar
Nume / Denumire	Iniţiala tatălui	Prenume								Tip act	Nr. act / data	Emitent	
TOMINA		MARIA	1		Loc. Mogosesti-Siret, UAT. Mogoşeşti-Siret, Jud. Iași	1/1	160691		Reconstituire	act administrativ	94188 / 20.12.1993	CJPSDDPAT IA ȘI	LIPSĂ CNP

3. SARCINI / DEZMEMBRĂMINTE

Titular			Data naşterii / CUI	Domiciliu / Sediu	Tipul sarcinii sau al dezmembrămintelor dreptului de proprietate	Cota parte	Identificator entitate asociată	Act juridic			Valoare ipotecă	Tip monedă
Nume / Denumire	Iniţiala tatălui	Prenume						Tip act	Nr. act / data	Emitent		
-	-	-	-	-	-	-	-	-	-	-	-	-

4. NOTĂRI, PROCESE, INTERDICŢII

Tipul notării	Tip act	Nr. act/ data	Emitent	Identificator entitate asociată
-	-	-	-	-

5. OBSERVAŢII

Imobil împrejmuit/ neîmprejmuit	Imobil contestat/ necontestat	Alte observaţii
Neîmprejmuit		DIFERENȚA DE SUPRAFAȚĂ DE 41 MP SE REGĂSE ȘTE LA ID 160690.CONFORM PLANULUI CADASTRAL SUPRAPUS PESTE MASURATORI IMOBILUL INCLUDE PROCENT DIN PARCELA PS 324

Persoană Fizică Autorizată de ANCPI să execute lucrări de cadastru, geodezie și cartografie
CERTIFICAT DE AUTORIZARE
Seria RO-B-J
Nr. 1767/20.02.2020
S.C. TOTAL BUSINESS LAND S.R.L.
Clasa I

REGISTRUL CADASTRAL AL IMOBILELOR

ANEXA Nr. 2

UAT Mogoşeşti-Siret
Zonă cooperativizată (Co)

Sector cadastral nr. 16

1. DESCRIEREA IMOBILULUI

DATE TEREN											DATE CONSTRUCŢII					
Identificator teren	Adresă imobil	Număr cadastral	Nr. CF	Suprafaţa măsurată	Intravilan / extra.(I/E)	Nr. top.	Nr. tarla	Nr. parcelă	Categorie folosinţă	Suprafaţă parcelă	Identificator construcţie	Cod grupă destinaţie	Suprafaţa construită	Nr. niveluri	Nr. CF	Constr. cu acte (DA/NU)
160692	Extravilan, UAT. Mogoşeşti-Siret, Jud. Iaşi; (Tarla: 28, Parcela: 27/47)			55	E		28	27/47	F	55						

2. PROPRIETATEA / POSESIA

Titularul dreptului / posesiei			Proprietar=1 / Posesor=0	Data naşterii / CUI	Domiciliu / Sediu	Cota parte	Identificator entitate asociată	Cotă parte teren UI	Mod de dobândire	Act juridic			Obs. privitoare la proprietar
Nume / Denumire	Iniţiala tatălui	Prenume								Tip act	Nr. act / data	Emitent	
IACOB	I	CATINCA	1		Loc. Mogosesti-Siret, UAT. Mogoşeşti-Siret, Jud. Iaşi	1/1	160692		Reconstituire	act administrativ	94631 / 21.06.1994	CJPSDDPAT IASI	LIPSA CNP
IACOB	I	ELENA	1		Loc. Mogosesti-Siret, UAT. Mogoşeşti-Siret, Jud. Iaşi								LIPSA CNP
IACOB	I	GHEORGHE	1		Loc. Mogosesti-Siret, UAT. Mogoşeşti-Siret, Jud. Iaşi								LIPSA CNP
IACOB		MIHAI		16.06.1958	Loc. Bacau, Str. APRODU PURICE, Nr.13, Sc.A, Ap.1, UAT. Bacău, Jud. Bacău		160692			act notarial	1613 / 08.05.2018	NP ZAHARIA CAMELIA-MANUELA	

3. SARCINI / DEZMEMBRĂMINTE

Titular			Data naşterii / CUI	Domiciliu / Sediu	Tipul sarcinii sau al dezmembrămintelor dreptului de proprietate	Cota parte	Identificator entitate asociată	Act juridic			Valoare ipotecă	Tip monedă
Nume / Denumire	Iniţiala tatălui	Prenume						Tip act	Nr. act / data	Emitent		
-	-	-	-	-	-	-	-	-	-	-	-	-

4. NOTĂRI, PROCESE, INTERDICŢII

Tipul notării	Tip act	Nr. act/ data	Emitent	Identificator entitate asociată
SE NOTEAZA EXISTENTA ACTULUI DE PARTAJ VOLUNTAR NR 1613/08.05.2018 EMIS DE NP ZAHARIA CAMELIA-MANUELA.	act notarial	1613 / 08.05.2018	NP ZAHARIA CAMELIA-MANUELA	160692

5. OBSERVAŢII

Imobil împrejmuit/ neîmprejmuit	Imobil contestat/ necontestat	Alte observaţii
Neîmprejmuit		DIFERENȚA DE SUPRAFAȚĂ DE 1745 MP SE REGĂSEȘTE LA ID 160693.

Persoană Fizică Autorizată să execute lucrări de cadastru, geodezie și cartografie
CERTIFICAT DE AUTORIZARE
Seria RO-B-J
Nr. 17677/20.02.2020
S.C. TOTAL BUSINESS LAND S.R.L.
Clasa I

REGISTRUL CADASTRAL AL IMOBILELOR

ANEXA Nr. 2

UAT Mogoşeşti-Siret
Zonă cooperativizată (Co)

Sector cadastral nr. 16

1. DESCRIEREA IMOBILULUI

DATE TEREN											DATE CONSTRUCŢII					
Identificator teren	Adresă imobil	Număr cadastral	Nr. CF	Suprafaţa măsurată	Intravilan / extra.(I/E)	Nr. top.	Nr. tarla	Nr. parcelă	Categorie folosinţă	Suprafaţă parcelă	Identificator construcţie	Cod grupă destinaţie	Suprafaţa construită	Nr. niveluri	Nr. CF	Constr. cu acte (DA/NU)
160693	Extravilan, UAT. Mogoşeşti-Siret, Jud. Iași; (Tarla: 28, Parcela: 274/47)			1745	E		28	274/47	F	1745						

2. PROPRIETATEA / POSESIA

Titularul dreptului / posesiei			Proprietar=1 / Posesor=0	Data naşterii / CUI	Domiciliu / Sediu	Cota parte	Identificator entitate asociată	Cotă parte teren UI	Mod de dobândire	Act juridic			Obs. privitoare la proprietar
Nume / Denumire	Iniţiala tatălui	Prenume								Tip act	Nr. act / data	Emitent	
IACOB	I	CATINCA	1		Loc. Mogosesti-Siret, UAT. Mogoşeşti-Siret, Jud. Iași	1/1	160693		Reconstituire	act administrativ	94631 / 21.06.1994	CJPSDDPAT IASI	LIPSA CNP
IACOB	I	ELENA	1		Loc. Mogosesti-Siret, UAT. Mogoşeşti-Siret, Jud. Iași								LIPSA CNP
IACOB	I	GHEORGHE	1		Loc. Mogosesti-Siret, UAT. Mogoşeşti-Siret, Jud. Iași								LIPSA CNP
IACOB		MIHAI		16.06.1958	Loc. Bacau, Str. APRODU PURICE, Nr.13, Sc.A, Ap.1, UAT. Bacău, Jud. Bacău		160693			act notarial	1613 / 08.05.2018	NP ZAHARIA CAMELIA-MANUELA	

3. SARCINI / DEZMEMBRĂMINTE

Titular			Data naşterii / CUI	Domiciliu / Sediu	Tipul sarcinii sau al dezmembrămintelor dreptului de proprietate	Cota parte	Identificator entitate asociată	Act juridic			Valoare ipotecă	Tip monedă
Nume / Denumire	Iniţiala tatălui	Prenume						Tip act	Nr. act / data	Emitent		
-	-	-	-	-	-	-	-	-	-	-	-	-

4. NOTĂRI, PROCESE, INTERDICŢII

Tipul notării	Tip act	Nr. act/ data	Emitent	Identificator entitate asociată
SE NOTEAZA EXISTENTA ACTULUI DE PARTAJ VOLUNTAR NR 1613/08.05.2018 EMIS DE NP ZAHARIA CAMELIA-MANUELA.	act notarial	1613 / 08.05.2018	NP ZAHARIA CAMELIA-MANUELA	160693

5. OBSERVAŢII

Imobil împrejmuit/ neîmprejmuit	Imobil contestat/ necontestat	Alte observaţii
Neîmprejmuit		DIFERENȚA DE SUPRAFAȚĂ DE 55 MP SE REGĂSEȘTE LA ID 160692 CONFORM PLANULUI CADASTRAL SUPRAPUS PESTE MASURATORI IMOBILUL INCLUDE PROCENT DIN PARCELA PS 324

Persoană Fizică Autorizată de ANCPI să execute lucrări de cadastru, geodezie și cartografie
CERTIFICAT DE AUTORIZARE
Seria RO-B-J
Nr. 17677/20.02.2020
S.C. TOTAL BUSINESS LAND S.R.L.
Clasa I

REGISTRUL CADASTRAL AL IMOBILELOR

ANEXA Nr. 2

UAT Mogoşeşti-Siret
Zonă cooperativizată (Co)

Sector cadastral nr. 16

1. DESCRIEREA IMOBILULUI

DATE TEREN											DATE CONSTRUCŢII					
Identificator teren	Adresă imobil	Număr cadastral	Nr. CF	Suprafaţa măsurată	Intravilan / extra.(I/E)	Nr. top.	Nr. tarla	Nr. parcelă	Categorie folosinţă	Suprafaţă parcelă	Identificator construcţie	Cod grupă destinaţie	Suprafaţa construită	Nr. niveluri	Nr. CF	Constr. cu acte (DA/NU)
160694	Extravilan, UAT. Mogoşeşti-Siret, Jud. Iași; (Tarla: 28, Parcela: 274/46)			2233	E		28	274/46	F	2233						

2. PROPRIETATEA / POSESIA

Titularul dreptului / posesiei			Proprietar=1 / Posesor=0	Data naşterii / CUI	Domiciliu / Sediu	Cota parte	Identificator entitate asociată	Cotă parte teren UI	Mod de dobândire	Act juridic			Obs. privitoare la proprietar
Nume / Denumire	Iniţiala tatălui	Prenume								Tip act	Nr. act / data	Emitent	
POPA		VASILE	1		Loc. Mogosesti-Siret, UAT. Mogoşeşti-Siret, Jud. Iași	1/1	160694		Reconstituire	act administrativ	94457 / 16.05.1994	CJPSDDPAT IA ȘI	LIPSĂ CNP
POPA		IOAN	1		Loc. Mogosesti-Siret, UAT. Mogoşeşti-Siret, Jud. Iași								LIPSĂ CNP
ZAHARIA		EUGENIA	1		Loc. Mogosesti-Siret, UAT. Mogoşeşti-Siret, Jud. Iași								LIPSĂ CNP

3. SARCINI / DEZMEMBRĂMINTE

Titular			Data naşterii / CUI	Domiciliu / Sediu	Tipul sarcinii sau al dezmembrămintelor dreptului de proprietate	Cota parte	Identificator entitate asociată	Act juridic			Valoare ipotecă	Tip monedă
Nume / Denumire	Iniţiala tatălui	Prenume						Tip act	Nr. act / data	Emitent		
-	-	-	-	-	-	-	-	-	-	-	-	-

4. NOTĂRI, PROCESE, INTERDICŢII

Tipul notării	Tip act	Nr. act/ data	Emitent	Identificator entitate asociată
-	-	-	-	-

5. OBSERVAŢII

Imobil împrejmuit/ neîmprejmuit	Imobil contestat/ necontestat	Alte observaţii
Neîmprejmuit		DIFERENȚA DE SUPRAFAȚĂ DE 67 MP SE REGĂSEȘTE LA ID 160696 CONFORM PLANULUI CADASTRAL SUPRAPUS PESTE MASURATORI IMOBILUL INCLUDE PROCENT DIN PARCELA PS 324

Persoană Fizică Autorizată de ANCPI să execute lucrări de cadastru, geodezie și cartografie
CERTIFICAT DE AUTORIZARE Seria RACPI Nr. 1767/20.02.2020
S.C. TOTAL BUSINESS LAND S.R.L.
Clasa I

REGISTRUL CADASTRAL AL IMOBILELOR

ANEXA Nr. 2

UAT Mogoşeşti-Siret
Zonă cooperativizată (Co)

Sector cadastral nr. 16

1. DESCRIEREA IMOBILULUI

DATE TEREN											DATE CONSTRUCŢII					
Identificator teren	Adresă imobil	Număr cadastral	Nr. CF	Suprafaţa măsurată	Intravilan / extra.(I/E)	Nr. top.	Nr. tarla	Nr. parcelă	Categorie folosinţă	Suprafaţă parcelă	Identificator construcţie	Cod grupă destinaţie	Suprafaţa construită	Nr. niveluri	Nr. CF	Constr. cu acte (DA/NU)
160695	Extravilan, UAT. Mogoşeşti-Siret, Jud. Iași; (Tarla: 28, Parcela: 274/46)			67	E		28	274/46	F	67						

2. PROPRIETATEA / POSESIA

Titularul dreptului / posesiei			Proprietar=1 / Posesor=0	Data naşterii / CUI	Domiciliu / Sediu	Cota parte	Identificator entitate asociată	Cotă parte teren UI	Mod de dobândire	Act juridic			Obs. privitoare la proprietar
Nume / Denumire	Iniţiala tatălui	Prenume								Tip act	Nr. act / data	Emitent	
POPA		VASILE	1		Loc. Mogosesti-Siret, UAT. Mogoşeşti-Siret, Jud. Iași	1/1	160695		Reconstituire	act administrativ	94457 / 16.05.1994	CJPSDDPAT IA ȘI	LIPSĂ CNP
POPA		IOAN	1		Loc. Mogosesti-Siret, UAT. Mogoşeşti-Siret, Jud. Iași								LIPSĂ CNP
ZAHARIA		EUGENIA	1		Loc. Mogosesti-Siret, UAT. Mogoşeşti-Siret, Jud. Iași								LIPSĂ CNP

3. SARCINI / DEZMEMBRĂMINTE

Titular			Data naşterii / CUI	Domiciliu / Sediu	Tipul sarcinii sau al dezmembrămintelor dreptului de proprietate	Cota parte	Identificator entitate asociată	Act juridic			Valoare ipotecă	Tip monedă
Nume / Denumire	Iniţiala tatălui	Prenume						Tip act	Nr. act / data	Emitent		
-	-	-	-	-	-	-	-	-	-	-	-	-

4. NOTĂRI, PROCESE, INTERDICŢII

Tipul notării	Tip act	Nr. act/ data	Emitent	Identificator entitate asociată
-	-	-	-	-

5. OBSERVAŢII

Imobil împrejmuit/ neîmprejmuit	Imobil contestat/ necontestat	Alte observaţii
Neîmprejmuit		DIFERENȚA DE SUPRAFAȚĂ DE 2233 MP SE REGĂSE STEAUA ID 160694.

REGISTRUL CADASTRAL AL IMOBILELOR

ANEXA Nr. 2

UAT Mogoşeşti-Siret
Zonă cooperativizată (Co)

Sector cadastral nr. 16

1. DESCRIEREA IMOBILULUI

DATE TEREN											DATE CONSTRUCŢII					
Identificator teren	Adresă imobil	Număr cadastral	Nr. CF	Suprafaţa măsurată	Intravilan / extra.(I/E)	Nr. top.	Nr. tarla	Nr. parcelă	Categorie folosinţă	Suprafaţă parcelă	Identificator construcţie	Cod grupă destinaţie	Suprafaţa construită	Nr. niveluri	Nr. CF	Constr. cu acte (DA/NU)
160696	Extravilan, UAT. Mogoşeşti-Siret, Jud. Iași; (Tarla: 28, Parcela: 274/46)			119	E		28	274/46	F	119						

2. PROPRIETATEA / POSESIA

Titularul dreptului / posesiei			Proprietar=1 / Posesor=0	Data naşterii / CUI	Domiciliu / Sediu	Cota parte	Identificator entitate asociată	Cotă parte teren UI	Mod de dobândire	Act juridic			Obs. privitoare la proprietar
Nume / Denumire	Iniţiala tatălui	Prenume								Tip act	Nr. act / data	Emitent	
MARIAN	I	CLARA	1		Loc. Mogosesti-Siret, UAT. Mogoşeşti-Siret, Jud. Iași	1/1	160696		Reconstituire	act administrativ	95429 / 17.11.1999	CJPSDDPAT IA ȘI	LIPSĂ CNP

3. SARCINI / DEZMEMBRĂMINTE

Titular			Data naşterii / CUI	Domiciliu / Sediu	Tipul sarcinii sau al dezmembrămintelor dreptului de proprietate	Cota parte	Identificator entitate asociată	Act juridic			Valoare ipotecă	Tip monedă
Nume / Denumire	Iniţiala tatălui	Prenume						Tip act	Nr. act / data	Emitent		
-	-	-	-	-	-	-	-	-	-	-	-	-

4. NOTĂRI, PROCESE, INTERDICŢII

Tipul notării	Tip act	Nr. act/ data	Emitent	Identificator entitate asociată
-	-	-	-	-

5. OBSERVAŢII

Imobil împrejmuit/ neîmprejmuit	Imobil contestat/ necontestat	Alte observaţii
Neîmprejmuit		DIFERENȚA DE SUPRAFAȚĂ DE 4381 MP SE REGĂSE ȘTE LA ID 160697.

Persoană Fizică Autorizată de ANCPI să execute lucrări de cadastru, geodezie și cartografie
CERTIFICAT DE AUTORIZARE
Seria RO-B-J
Nr. 1767/20.02.2020
S.C. TOTAL BUSINESS LAND S.R.L.
Clasa I

REGISTRUL CADASTRAL AL IMOBILELOR

ANEXA Nr. 2

UAT Mogoşeşti-Siret
Zonă cooperativizată (Co)

Sector cadastral nr. 16

1. DESCRIEREA IMOBILULUI

DATE TEREN										DATE CONSTRUCŢII					
Identificator teren	Adresă imobil	Număr cadastral	Nr. CF	Suprafaţa măsurată	Intravilan / extra.(I/E)	Nr. top.	Nr. tarla	Nr. parcelă	Categorie folosinţă	Suprafaţă parcelă	Identificator construcţie	Cod grupă destinaţie	Suprafaţa construită	Nr. niveluri	Nr. CF	Constr. cu acte (DA/NU)
160697	Extravilan, UAT. Mogoşeşti-Siret, Jud. Iași; (Tarla: 28, Parcela: 274/46)			4381	E		28	274/46	F	4381						

2. PROPRIETATEA / POSESIA

Titularul dreptului / posesiei			Proprietar=1 / Posesor=0	Data naşterii / CUI	Domiciliu / Sediu	Cota parte	Identificator entitate asociată	Cotă parte teren UI	Mod de dobândire	Act juridic			Obs. privitoare la proprietar
Nume / Denumire	Iniţiala tatălui	Prenume								Tip act	Nr. act / data	Emitent	
MARIAN	I	CLARA	1		Loc. Mogosesti-Siret, UAT. Mogoşeşti-Siret, Jud. Iași	1/1	160697		Reconstituire	act administrativ	95429 / 17.11.1999	CJPSDDPAT IA ȘI	LIPSĂ CNP

3. SARCINI / DEZMEMBRĂMINTE

Titular			Data naşterii / CUI	Domiciliu / Sediu	Tipul sarcinii sau al dezmembrămintelor dreptului de proprietate	Cota parte	Identificator entitate asociată	Act juridic			Valoare ipotecă	Tip monedă
Nume / Denumire	Iniţiala tatălui	Prenume						Tip act	Nr. act / data	Emitent		
-	-	-	-	-	-	-	-	-	-	-	-	-

4. NOTĂRI, PROCESE, INTERDICŢII

Tipul notării	Tip act	Nr. act/ data	Emitent	Identificator entitate asociată
-	-	-	-	-

5. OBSERVAŢII

Imobil împrejmuit/ neîmprejmuit	Imobil contestat/ necontestat	Alte observaţii
Neîmprejmuit		DIFERENȚA DE SUPRAFAȚĂ DE 119 MP SE REGĂSE ȘTE LA ID 160696.CONFORM PLANULUI CADASTRAL SUPRAPUS PESTE MASURATORI IMOBILUL INCLUDE PROCENT DIN PARCELA PS 324

REGISTRUL CADASTRAL AL IMOBILELOR

ANEXA Nr. 2

UAT Mogoşeşti-Siret
Zonă cooperativizată (Co)

Sector cadastral nr. 16

1. DESCRIEREA IMOBILULUI

DATE TEREN										DATE CONSTRUCŢII					
Identificator teren	Adresă imobil	Număr cadastral	Nr. CF	Suprafaţa măsurată	Intravilan / extra.(I/E)	Nr. top.	Nr. tarla	Nr. parcelă	Categorie folosinţă	Suprafaţă parcelă	Identificator construcţie	Cod grupă destinaţie	Suprafaţa construită	Nr. niveluri	Nr. CF	Constr. cu acte (DA/NU)
160698	Extravilan, UAT. Mogoşeşti-Siret, Jud. Iași; (Tarla: 28, Parcela: 274/43)			24	E		28	274/43	F	24						

2. PROPRIETATEA / POSESIA

Titularul dreptului / posesiei			Proprietar=1 / Posesor=0	Data naşterii / CUI	Domiciliu / Sediu	Cota parte	Identificator entitate asociată	Cotă parte teren UI	Mod de dobândire	Act juridic			Obs. privitoare la proprietar
Nume / Denumire	Iniţiala tatălui	Prenume								Tip act	Nr. act / data	Emitent	
MINDRU	V	CONSTANTIN	1		Loc. Mogosesti-Siret, UAT. Mogoşeşti-Siret, Jud. Iași	1/1	160698		Reconstituire	act administrativ	94201 / 01.02.1994	CJPSDDPAT IA ȘI	LIPSĂ CNP

3. SARCINI / DEZMEMBRĂMINTE

Titular			Data naşterii / CUI	Domiciliu / Sediu	Tipul sarcinii sau al dezmembrămintelor dreptului de proprietate	Cota parte	Identificator entitate asociată	Act juridic			Valoare ipotecă	Tip monedă
Nume / Denumire	Iniţiala tatălui	Prenume						Tip act	Nr. act / data	Emitent		
-	-	-	-	-	-	-	-	-	-	-	-	-

4. NOTĂRI, PROCESE, INTERDICŢII

Tipul notării	Tip act	Nr. act/ data	Emitent	Identificator entitate asociată
-	-	-	-	-

5. OBSERVAŢII

Imobil împrejmuit/ neîmprejmuit	Imobil contestat/ necontestat	Alte observaţii
Neîmprejmuit		DIFERENȚA DE SUPRAFAȚĂ DE 976 MP SE REGĂSE ȘTE LA ID 160699.

Persoană Fizică Autorizată de ANCPI să execute lucrări de cadastru, geodezie și cartografie
CERTIFICAT DE AUTORIZARE
Seria RO-B-J
Nr. 1767/20.02.2020
S.C. TOTAL BUSINESS LAND S.R.L.
Clasa I

REGISTRUL CADASTRAL AL IMOBILELOR

ANEXA Nr. 2

UAT Mogoşeşti-Siret
Zonă cooperativizată (Co)

Sector cadastral nr. 16

1. DESCRIEREA IMOBILULUI

DATE TEREN										DATE CONSTRUCŢII					
Identificator teren	Adresă imobil	Număr cadastral	Nr. CF	Suprafaţa măsurată	Intravilan / extra.(I/E)	Nr. top.	Nr. tarla	Nr. parcelă	Categorie folosinţă	Suprafaţă parcelă	Identificator construcţie	Cod grupă destinaţie	Suprafaţa construită	Nr. niveluri	Nr. CF	Constr. cu acte (DA/NU)
160699	Extravilan, UAT. Mogoşeşti-Siret, Jud. Iași; (Tarla: 28, Parcela: 274/43)			976	E		28	274/43	F	976						

2. PROPRIETATEA / POSESIA

Titularul dreptului / posesiei			Proprietar=1 / Posesor=0	Data naşterii / CUI	Domiciliu / Sediu	Cota parte	Identificator entitate asociată	Cotă parte teren UI	Mod de dobândire	Act juridic			Obs. privitoare la proprietar
Nume / Denumire	Iniţiala tatălui	Prenume								Tip act	Nr. act / data	Emitent	
MINDRU	V	CONSTANTIN	1		Loc. Mogosesti-Siret, UAT. Mogoşeşti-Siret, Jud. Iași	1/1	160699		Reconstituire	act administrativ	94201 / 01.02.1994	CJPSDDPAT IA ȘI	LIPSĂ CNP

3. SARCINI / DEZMEMBRĂMINTE

Titular			Data naşterii / CUI	Domiciliu / Sediu	Tipul sarcinii sau al dezmembrămintelor dreptului de proprietate	Cota parte	Identificator entitate asociată	Act juridic			Valoare ipotecă	Tip monedă
Nume / Denumire	Iniţiala tatălui	Prenume						Tip act	Nr. act / data	Emitent		
-	-	-	-	-	-	-	-	-	-	-	-	-

4. NOTĂRI, PROCESE, INTERDICŢII

Tipul notării	Tip act	Nr. act/ data	Emitent	Identificator entitate asociată
-	-	-	-	-

5. OBSERVAŢII

Imobil împrejmuit/ neîmprejmuit	Imobil contestat/ necontestat	Alte observaţii
Neîmprejmuit		DIFERENȚA DE SUPRAFAȚĂ DE 24 MP SE REGĂSE ȘTE LA ID 160698. CONFORM PLANULUI CADASTRAL SUPRAPUS PESTE MĂSURĂTORI IMOBILUL SE REGĂSE ȘTE ÎN PARCELA A273 SI CONTINE PROCENT DIN PARCELA PS324

Persoană Fizică Autorizată de ANCPI pentru lucrări de cadastru, geodezie și cartografie
CERTIFICAT DE AUTORIZARE
Seria RO-B-J
Nr. 1767/20.02.2020
S.C. TOTAL BUSINESS LAND S.R.L.
Clasa I

REGISTRUL CADASTRAL AL IMOBILELOR

ANEXA Nr. 2

UAT Mogoşeşti-Siret
Zonă cooperativizată (Co)

Sector cadastral nr. 16

1. DESCRIEREA IMOBILULUI

DATE TEREN											DATE CONSTRUCŢII					
Identificator teren	Adresă imobil	Număr cadastral	Nr. CF	Suprafaţa măsurată	Intravilan / extra.(I/E)	Nr. top.	Nr. tarla	Nr. parcelă	Categorie folosinţă	Suprafaţă parcelă	Identificator construcţie	Cod grupă destinaţie	Suprafaţa construită	Nr. niveluri	Nr. CF	Constr. cu acte (DA/NU)
160700	Extravilan, UAT. Mogoşeşti-Siret, Jud. Iași; (Tarla: 28, Parcela: 274/41)			1759	E		28	274/41	F	1759						

2. PROPRIETATEA / POSESIA

Titularul dreptului / posesiei			Proprietar=1 / Posesor=0	Data naşterii / CUI	Domiciliu / Sediu	Cota parte	Identificator entitate asociată	Cotă parte teren UI	Mod de dobândire	Act juridic			Obs. privitoare la proprietar
Nume / Denumire	Iniţiala tatălui	Prenume								Tip act	Nr. act / data	Emitent	
POPA	V	ELENA	1		Loc. Mogosesti-Siret, UAT. Mogoşeşti-Siret, Jud. Iași	1/1	160700		Reconstituire	act administrativ	94347 / 14.03.1994	CJPSDDPAT IA ȘI	LIPSĂ CNP

3. SARCINI / DEZMEMBRĂMINTE

Titular			Data naşterii / CUI	Domiciliu / Sediu	Tipul sarcinii sau al dezmembrămintelor dreptului de proprietate	Cota parte	Identificator entitate asociată	Act juridic			Valoare ipotecă	Tip monedă
Nume / Denumire	Iniţiala tatălui	Prenume						Tip act	Nr. act / data	Emitent		
-	-	-	-	-	-	-	-	-	-	-	-	-

4. NOTĂRI, PROCESE, INTERDICŢII

Tipul notării	Tip act	Nr. act/ data	Emitent	Identificator entitate asociată
-	-	-	-	-

5. OBSERVAŢII

Imobil împrejmuit/ neîmprejmuit	Imobil contestat/ necontestat	Alte observaţii
Neîmprejmuit		DIFERENȚA DE SUPRAFAȚĂ DE 41 MP SE REGĂSE ȘTE LA ID 160701. CONFORM PLANULUI CADASTRAL SUPRAPUS PESTE MĂSURĂTORI IMOBILUL SE REGĂSE ȘTE ÎN PARCELA A273 SI CONTINE PROCENT DIN PARCELA PS 324

Persoană Fizică Autorizată de ANCPI pentru lucrări de cadastru, geodezie și cartografie
CERTIFICAT DE AUTORIZARE
Seria RO-B-J
Nr. 1767/20.02.2020
S.C. TOTAL BUSINESS LAND S.R.L.
Clasa I

REGISTRUL CADASTRAL AL IMOBILELOR

ANEXA Nr. 2

UAT Mogoşeşti-Siret
Zonă cooperativizată (Co)

Sector cadastral nr. 16

1. DESCRIEREA IMOBILULUI

DATE TEREN										DATE CONSTRUCŢII					
Identificator teren	Adresă imobil	Număr cadastral	Nr. CF	Suprafaţa măsurată	Intravilan / extra.(I/E)	Nr. top.	Nr. tarla	Nr. parcelă	Categorie folosinţă	Suprafaţă parcelă	Identificator construcţie	Cod grupă destinaţie	Suprafaţa construită	Nr. niveluri	Nr. CF	Constr. cu acte (DA/NU)
160701	Extravilan, UAT. Mogoşeşti-Siret, Jud. Iași; (Tarla: 28, Parcela: 274/41)			41	E		28	274/41	F	41						

2. PROPRIETATEA / POSESIA

Titularul dreptului / posesiei			Proprietar=1 / Posesor=0	Data naşterii / CUI	Domiciliu / Sediu	Cota parte	Identificator entitate asociată	Cotă parte teren UI	Mod de dobândire	Act juridic			Obs. privitoare la proprietar
Nume / Denumire	Iniţiala tatălui	Prenume								Tip act	Nr. act / data	Emitent	
POPA	V	ELENA	1		Loc. Mogosesti-Siret, UAT. Mogoşeşti-Siret, Jud. Iași	1/1	160701		Reconstituire	act administrativ	94347 / 14.03.1994	CJPSDDPAT IA ȘI	LIPSĂ CNP

3. SARCINI / DEZMEMBRĂMINTE

Titular			Data naşterii / CUI	Domiciliu / Sediu	Tipul sarcinii sau al dezmembrămintelor dreptului de proprietate	Cota parte	Identificator entitate asociată	Act juridic			Valoare ipotecă	Tip monedă
Nume / Denumire	Iniţiala tatălui	Prenume						Tip act	Nr. act / data	Emitent		
-	-	-	-	-	-	-	-	-	-	-	-	-

4. NOTĂRI, PROCESE, INTERDICŢII

Tipul notării	Tip act	Nr. act/ data	Emitent	Identificator entitate asociată
-	-	-	-	-

5. OBSERVAŢII

Imobil împrejmuit/ neîmprejmuit	Imobil contestat/ necontestat	Alte observaţii
Neîmprejmuit		DIFERENȚA DE SUPRAFAȚĂ DE 1759 MP SE REGĂSE ȘTE LA ID 160700.

Persoană Fizică Autorizată de ANCPI să execute lucrări de cadastru, geodezie și cartografie
CERTIFICAT DE AUTORIZARE
Seria RO-B-J
Nr. 1767/20.02.2020
S.C. TOTAL BUSINESS LAND S.R.L.
Clasa I

REGISTRUL CADASTRAL AL IMOBILELOR

ANEXA Nr. 2

UAT Mogoşeşti-Siret
Zonă cooperativizată (Co)

Sector cadastral nr. 16

1. DESCRIEREA IMOBILULUI

DATE TEREN											DATE CONSTRUCŢII					
Identificator teren	Adresă imobil	Număr cadastral	Nr. CF	Suprafaţa măsurată	Intravilan / extra.(I/E)	Nr. top.	Nr. tarla	Nr. parcelă	Categorie folosinţă	Suprafaţă parcelă	Identificator construcţie	Cod grupă destinaţie	Suprafaţa construită	Nr. niveluri	Nr. CF	Constr. cu acte (DA/NU)
160702	Extravilan, UAT. Mogoşeşti-Siret, Jud. Iași; (Tarla: 28, Parcela: 274/40)			24	E		28	274/40	F	24						

2. PROPRIETATEA / POSESIA

Titularul dreptului / posesiei			Proprietar=1 / Posesor=0	Data naşterii / CUI	Domiciliu / Sediu	Cota parte	Identificator entitate asociată	Cotă parte teren UI	Mod de dobândire	Act juridic			Obs. privitoare la proprietar
Nume / Denumire	Iniţiala tatălui	Prenume								Tip act	Nr. act / data	Emitent	
BÎTCA		CATINCA	1		Loc. Mogosesti-Siret, UAT. Mogoşeşti-Siret, Jud. Iași	1/1	160702		Reconstituire	act administrativ	94516 / 10.05.1994	CJPSDDPAT IA ȘI	LIPSĂ CNP
BLAGA		PARASCHIVA	1		Loc. Mogosesti-Siret, UAT. Mogoşeşti-Siret, Jud. Iași								LIPSĂ CNP
HÎNCU		VASILE	1		Loc. Mogosesti-Siret, UAT. Mogoşeşti-Siret, Jud. Iași								LIPSĂ CNP

3. SARCINI / DEZMEMBRĂMINTE

Titular			Data naşterii / CUI	Domiciliu / Sediu	Tipul sarcinii sau al dezmembrămintelor dreptului de proprietate	Cota parte	Identificator entitate asociată	Act juridic			Valoare ipotecă	Tip monedă
Nume / Denumire	Iniţiala tatălui	Prenume						Tip act	Nr. act / data	Emitent		
-	-	-	-	-	-	-	-	-	-	-	-	-

4. NOTĂRI, PROCESE, INTERDICŢII

Tipul notării	Tip act	Nr. act/ data	Emitent	Identificator entitate asociată
-	-	-	-	-

5. OBSERVAŢII

Imobil împrejmuit/ neîmprejmuit	Imobil contestat/ necontestat	Alte observaţii
Neîmprejmuit		DIFERENȚA DE SUPRAFAȚĂ DE 1076 MP SE REGĂSE STEAUA ID 160703.

REGISTRUL CADASTRAL AL IMOBILELOR

ANEXA Nr. 2

UAT Mogoşeşti-Siret
Zonă cooperativizată (Co)

Sector cadastral nr. 16

1. DESCRIEREA IMOBILULUI

DATE TEREN											DATE CONSTRUCŢII					
Identificator teren	Adresă imobil	Număr cadastral	Nr. CF	Suprafaţa măsurată	Intravilan / extra.(I/E)	Nr. top.	Nr. tarla	Nr. parcelă	Categorie folosinţă	Suprafaţă parcelă	Identificator construcţie	Cod grupă destinaţie	Suprafaţa construită	Nr. niveluri	Nr. CF	Constr. cu acte (DA/NU)
160703	Extravilan, UAT. Mogoşeşti-Siret, Jud. Iași; (Tarla: 28, Parcela: 274/40)			1076	E		28	274/40	F	1076						

2. PROPRIETATEA / POSESIA

Titularul dreptului / posesiei			Proprietar=1 / Posesor=0	Data naşterii / CUI	Domiciliu / Sediu	Cota parte	Identificator entitate asociată	Cotă parte teren UI	Mod de dobândire	Act juridic			Obs. privitoare la proprietar
Nume / Denumire	Iniţiala tatălui	Prenume								Tip act	Nr. act / data	Emitent	
BÎTCA		CATINCA	1		Loc. Mogosesti-Siret, UAT. Mogoşeşti-Siret, Jud. Iași	1/1	160703		Reconstituire	act administrativ	94516 / 10.05.1994	CJPSDDPAT IA ȘI	LIPSĂ CNP
BLAGA		PARASCHIVA	1		Loc. Mogosesti-Siret, UAT. Mogoşeşti-Siret, Jud. Iași								LIPSĂ CNP
HÎNCU		VASILE	1		Loc. Mogosesti-Siret, UAT. Mogoşeşti-Siret, Jud. Iași								LIPSĂ CNP

3. SARCINI / DEZMEMBRĂMINTE

Titular			Data naşterii / CUI	Domiciliu / Sediu	Tipul sarcinii sau al dezmembrămintelor dreptului de proprietate	Cota parte	Identificator entitate asociată	Act juridic			Valoare ipotecă	Tip monedă
Nume / Denumire	Iniţiala tatălui	Prenume						Tip act	Nr. act / data	Emitent		
-	-	-	-	-	-	-	-	-	-	-	-	-

4. NOTĂRI, PROCESE, INTERDICŢII

Tipul notării	Tip act	Nr. act/ data	Emitent	Identificator entitate asociată
-	-	-	-	-

5. OBSERVAŢII

Imobil împrejmuit/ neîmprejmuit	Imobil contestat/ necontestat	Alte observaţii
Neîmprejmuit		DIFERENȚA DE SUPRAFAȚĂ DE 24 MP SE REGĂSE ȘTE LA ID 160702. CONFORM PLANULUI CADASTRAL SUPRAPUS PESTE MĂSURĂTORI IMOBILUL SE REGĂSE ȘTE ÎN PARCELA A273 SI CONTINE PROCENT DIN PARCELA PS 324

Persoană Fizică Autorizată de ANCPI să execute lucrări de cadastru, geodezie și cartografie
CERTIFICAT DE AUTORIZARE
Seria RCGC-J
Nr. 1767/29/02.2020
S.C. TOTAL BUSINESS LAND S.R.L.
Clasa I

REGISTRUL CADASTRAL AL IMOBILELOR

ANEXA Nr. 2

UAT Mogoşeşti-Siret
Zonă cooperativizată (Co)

Sector cadastral nr. 16

1. DESCRIEREA IMOBILULUI

DATE TEREN										DATE CONSTRUCŢII					
Identificator teren	Adresă imobil	Număr cadastral	Nr. CF	Suprafaţa măsurată	Intravilan / extra.(I/E)	Nr. top.	Nr. tarla	Nr. parcelă	Categorie folosinţă	Suprafaţă parcelă	Identificator construcţie	Cod grupă destinaţie	Suprafaţa construită	Nr. niveluri	Nr. CF	Constr. cu acte (DA/NU)
160704	Extravilan, UAT. Mogoşeşti-Siret, Jud. Iași; (Tarla: 28, Parcela: 274/39)			19	E		28	274/39	F	19						

2. PROPRIETATEA / POSESIA

Titularul dreptului / posesiei			Proprietar=1 / Posesor=0	Data naşterii / CUI	Domiciliu / Sediu	Cota parte	Identificator entitate asociată	Cotă parte teren UI	Mod de dobândire	Act juridic			Obs. privitoare la proprietar
Nume / Denumire	Iniţiala tatălui	Prenume								Tip act	Nr. act / data	Emitent	
NISTOR	GH	VASILE	1		Loc. Mogosesti-Siret, UAT. Mogoşeşti-Siret, Jud. Iași	1/1	160704		Reconstituire	act administrativ	94312 / 02.03.1994	CJPSDDPAT IA ȘI	LIPSĂ CNP

3. SARCINI / DEZMEMBRĂMINTE

Titular			Data naşterii / CUI	Domiciliu / Sediu	Tipul sarcinii sau al dezmembrămintelor dreptului de proprietate	Cota parte	Identificator entitate asociată	Act juridic			Valoare ipotecă	Tip monedă
Nume / Denumire	Iniţiala tatălui	Prenume						Tip act	Nr. act / data	Emitent		
-	-	-	-	-	-	-	-	-	-	-	-	-

4. NOTĂRI, PROCESE, INTERDICŢII

Tipul notării	Tip act	Nr. act/ data	Emitent	Identificator entitate asociată
-	-	-	-	-

5. OBSERVAŢII

Imobil împrejmuit/ neîmprejmuit	Imobil contestat/ necontestat	Alte observaţii
Neîmprejmuit		DIFERENȚA DE SUPRAFAȚĂ DE 881 MP SE REGĂSE ȘTE LA ID 160705.

REGISTRUL CADASTRAL AL IMOBILELOR

ANEXA Nr. 2

UAT Mogoşeşti-Siret
Zonă cooperativizată (Co)

Sector cadastral nr. 16

1. DESCRIEREA IMOBILULUI

DATE TEREN										DATE CONSTRUCŢII					
Identificator teren	Adresă imobil	Număr cadastral	Nr. CF	Suprafaţa măsurată	Intravilan / extra.(I/E)	Nr. top.	Nr. tarla	Nr. parcelă	Categorie folosinţă	Suprafaţă parcelă	Identificator construcţie	Cod grupă destinaţie	Suprafaţa construită	Nr. niveluri	Nr. CF	Constr. cu acte (DA/NU)
160705	Extravilan, UAT. Mogoşeşti-Siret, Jud. Iași; (Tarla: 28, Parcela: 274/39)			881	E		28	274/39	F	881						

2. PROPRIETATEA / POSESIA

Titularul dreptului / posesiei			Proprietar=1 / Posesor=0	Data naşterii / CUI	Domiciliu / Sediu	Cota parte	Identificator entitate asociată	Cotă parte teren UI	Mod de dobândire	Act juridic			Obs. privitoare la proprietar
Nume / Denumire	Iniţiala tatălui	Prenume								Tip act	Nr. act / data	Emitent	
NISTOR	GH	VASILE	1		Loc. Mogosesti-Siret, UAT. Mogoşeşti-Siret, Jud. Iași	1/1	160705		Reconstituire	act administrativ	94312 / 02.03.1994	CJPSDDPAT IA ȘI	LIPSĂ CNP

3. SARCINI / DEZMEMBRĂMINTE

Titular			Data naşterii / CUI	Domiciliu / Sediu	Tipul sarcinii sau al dezmembrămintelor dreptului de proprietate	Cota parte	Identificator entitate asociată	Act juridic			Valoare ipotecă	Tip monedă
Nume / Denumire	Iniţiala tatălui	Prenume						Tip act	Nr. act / data	Emitent		
-	-	-	-	-	-	-	-	-	-	-	-	-

4. NOTĂRI, PROCESE, INTERDICŢII

Tipul notării	Tip act	Nr. act/ data	Emitent	Identificator entitate asociată
-	-	-	-	-

5. OBSERVAŢII

Imobil împrejmuit/ neîmprejmuit	Imobil contestat/ necontestat	Alte observaţii
Neîmprejmuit		DIFERENȚA DE SUPRAFAȚĂ DE 19 MP SE REGĂSE ȘTE LA ID 160704. CONFORM PLANULUI CADASTRAL SUPRAPUS PESTE MĂSURĂTORI IMOBILUL SE REGĂSE ȘTE ÎN PARCELA A273 SI CONTINE PROCENT DIN PARCELA PS 324

Persoană Fizică Autorizată de ANCPI pentru lucrări de cadastru, geodezie și cartografie
CERTIFICAT DE AUTORIZARE
Seria RO-B-J
Nr. 1767/20.02.2020
S.C. TOTAL BUSINESS LAND S.R.L.
Clasa I

REGISTRUL CADASTRAL AL IMOBILELOR

ANEXA Nr. 2

UAT Mogoşeşti-Siret
Zonă cooperativizată (Co)

Sector cadastral nr. 16

1. DESCRIEREA IMOBILULUI

DATE TEREN											DATE CONSTRUCŢII					
Identificator teren	Adresă imobil	Număr cadastral	Nr. CF	Suprafaţa măsurată	Intravilan / extra.(I/E)	Nr. top.	Nr. tarla	Nr. parcelă	Categorie folosinţă	Suprafaţă parcelă	Identificator construcţie	Cod grupă destinaţie	Suprafaţa construită	Nr. niveluri	Nr. CF	Constr. cu acte (DA/NU)
160706	Extravilan, UAT. Mogoşeşti-Siret, Jud. Iași; (Tarla: 28, Parcela: 274/34)			7658	E		28	274/34	F	7658						

2. PROPRIETATEA / POSESIA

Titularul dreptului / posesiei			Proprietar=1 / Posesor=0	Data naşterii / CUI	Domiciliu / Sediu	Cota parte	Identificator entitate asociată	Cotă parte teren UI	Mod de dobândire	Act juridic			Obs. privitoare la proprietar
Nume / Denumire	Iniţiala tatălui	Prenume								Tip act	Nr. act / data	Emitent	
MAFTEI	C	GHEORGHE	1		Loc. Mogosesti-Siret, UAT. Mogoşeşti-Siret, Jud. Iași	1/1	160706		Reconstituire	act administrativ	94529 / 10.05.1994	CJPSDDPAT IA ȘI	LIPSĂ CNP
MAFTEI	C	GHERASIM	1		Loc. Mogosesti-Siret, UAT. Mogoşeşti-Siret, Jud. Iași								LIPSĂ CNP
MAFTEI	C	VASILE	1		Loc. Mogosesti-Siret, UAT. Mogoşeşti-Siret, Jud. Iași								LIPSA CNP
MAFTEI	C	COSTICĂ	1		Loc. Mogosesti-Siret, UAT. Mogoşeşti-Siret, Jud. Iași								LIPSĂ CNP

3. SARCINI / DEZMEMBRĂMINTE

Titular			Data naşterii / CUI	Domiciliu / Sediu	Tipul sarcinii sau al dezmembrămintelor dreptului de proprietate	Cota parte	Identificator entitate asociată	Act juridic			Valoare ipotecă	Tip monedă
Nume / Denumire	Iniţiala tatălui	Prenume						Tip act	Nr. act / data	Emitent		
-	-	-	-	-	-	-	-	-	-	-	-	-

4. NOTĂRI, PROCESE, INTERDICŢII

Tipul notării	Tip act	Nr. act/ data	Emitent	Identificator entitate asociată
-	-	-	-	-

5. OBSERVAŢII

Imobil împrejmuit/ neîmprejmuit	Imobil contestat/ necontestat	Alte observaţii
Neîmprejmuit		DIFERENȚA DE SUPRAFAȚĂ DE 142 MP SE REGĂSE STE LA ID 160707. CONFORM PLANULUI CADASTRAL SUPRAPUS PESTE MĂSURĂTORI IMOBILUL SE REGĂSE STE IN PARCELA A273 SI CONTINE PROCENT DIN PARCELA PS324

REGISTRUL CADASTRAL AL IMOBILELOR

ANEXA Nr. 2

UAT Mogoşeşti-Siret
Zonă cooperativizată (Co)

Sector cadastral nr. 16

1. DESCRIEREA IMOBILULUI

DATE TEREN											DATE CONSTRUCŢII					
Identificator teren	Adresă imobil	Număr cadastral	Nr. CF	Suprafaţa măsurată	Intravilan / extra.(I/E)	Nr. top.	Nr. tarla	Nr. parcelă	Categorie folosinţă	Suprafaţă parcelă	Identificator construcţie	Cod grupă destinaţie	Suprafaţa construită	Nr. niveluri	Nr. CF	Constr. cu acte (DA/NU)
160707	Extravilan, UAT. Mogoşeşti-Siret, Jud. Iași; (Tarla: 28, Parcela: 274/34)			142	E		28	274/34	F	142						

2. PROPRIETATEA / POSESIA

Titularul dreptului / posesiei			Proprietar=1 / Posesor=0	Data naşterii / CUI	Domiciliu / Sediu	Cota parte	Identificator entitate asociată	Cotă parte teren UI	Mod de dobândire	Act juridic			Obs. privitoare la proprietar
Nume / Denumire	Iniţiala tatălui	Prenume								Tip act	Nr. act / data	Emitent	
MAFTEI	C	GHEORGHE	1		Loc. Mogosesti-Siret, UAT. Mogoşeşti-Siret, Jud. Iași	1/1	160707		Reconstituire	act administrativ	94529 / 10.05.1994	CJPSDDPAT IA ȘI	LIPSĂ CNP
MAFTEI	C	GHERASIM	1		Loc. Mogosesti-Siret, UAT. Mogoşeşti-Siret, Jud. Iași								LIPSĂ CNP
MAFTEI	C	VASILE	1		Loc. Mogosesti-Siret, UAT. Mogoşeşti-Siret, Jud. Iași								LIPSA CNP
MAFTEI	C	COSTICĂ	1		Loc. Mogosesti-Siret, UAT. Mogoşeşti-Siret, Jud. Iași								LIPSĂ CNP

3. SARCINI / DEZMEMBRĂMINTE

Titular			Data naşterii / CUI	Domiciliu / Sediu	Tipul sarcinii sau al dezmembrămintelor dreptului de proprietate	Cota parte	Identificator entitate asociată	Act juridic			Valoare ipotecă	Tip monedă
Nume / Denumire	Iniţiala tatălui	Prenume						Tip act	Nr. act / data	Emitent		
-	-	-	-	-	-	-	-	-	-	-	-	-

4. NOTĂRI, PROCESE, INTERDICŢII

Tipul notării	Tip act	Nr. act/ data	Emitent	Identificator entitate asociată
-	-	-	-	-

5. OBSERVAŢII

Imobil împrejmuit/ neîmprejmuit	Imobil contestat/ necontestat	Alte observaţii
Neîmprejmuit		DIFERENȚA DE SUPRAFAȚĂ DE 7658 MP SE REGĂSEȘTE LA ID 160706.

Persoană Fizică Autorizată de ANCPI să execute lucrări de cadastru, geodezie și cartografie
CERTIFICAT DE AUTORIZARE
Seria RO-B-J
Nr. 1767/20.02.2020
S.C. ROSE BUSINESS LAND S.R.L.
Clasa I

REGISTRUL CADASTRAL AL IMOBILELOR

ANEXA Nr. 2

UAT Mogoşeşti-Siret
Zonă cooperativizată (Co)

Sector cadastral nr. 16

1. DESCRIEREA IMOBILULUI

DATE TEREN										DATE CONSTRUCŢII					
Identificator teren	Adresă imobil	Număr cadastral	Nr. CF	Suprafaţa măsurată	Intravilan / extra.(I/E)	Nr. top.	Nr. tarla	Nr. parcelă	Categorie folosinţă	Suprafaţă parcelă	Identificator construcţie	Cod grupă destinaţie	Suprafaţa construită	Nr. niveluri	Nr. CF	Constr. cu acte (DA/NU)
160708	Extravilan, UAT. Mogoşeşti-Siret, Jud. Iași; (Tarla: 28, Parcela: 274/1/35/1)			8	E		28	274/1/35/1	F	8						

2. PROPRIETATEA / POSESIA

Titularul dreptului / posesiei			Proprietar=1 / Posesor=0	Data naşterii / CUI	Domiciliu / Sediu	Cota parte	Identificator entitate asociată	Cotă parte teren UI	Mod de dobândire	Act juridic			Obs. privitoare la proprietar
Nume / Denumire	Iniţiala tatălui	Prenume								Tip act	Nr. act / data	Emitent	
FRENTI	N	PETRU	1		Loc. Mogosesti-Siret, UAT. Mogoşeşti-Siret, Jud. Iași	1/1	160708		Reconstituire	act administrativ	95425 / 17.11.1999	CJPSDDPAT IA ȘI	LIPSĂ CNP
FRENȚI	M	PETRU	1		Loc. Mogosesti-Siret, UAT. Mogoşeşti-Siret, Jud. Iași	1/1	160708		Reconstituire	act administrativ	94486 / 17.05.1994	CJPSDDPAT IA ȘI	LIPSĂ CNP
							160708			act administrativ	3647 / 14.08.2024	PRIMĂRIA COMUNEI MOGOȘE ȘTI SIRET	

3. SARCINI / DEZMEMBRĂMINTE

Titular			Data naşterii / CUI	Domiciliu / Sediu	Tipul sarcinii sau al dezmembrămintelor dreptului de proprietate	Cota parte	Identificator entitate asociată	Act juridic			Valoare ipotecă	Tip monedă
Nume / Denumire	Iniţiala tatălui	Prenume						Tip act	Nr. act / data	Emitent		
-	-	-	-	-	-	-	-	-	-	-	-	-

4. NOTĂRI, PROCESE, INTERDICŢII

Tipul notării	Tip act	Nr. act/ data	Emitent	Identificator entitate asociată
SE NOTEAZĂ EXISTENȚA A DOUĂ ACTE JURIDICE DISTINCTE CARE AU CA OBIECT SUPRAFAȚA DE TEREN DE 500 MP, SITUATĂ ÎN TARLAUA 28, PARCELA 274/1/35/1, RESPECTIV: TITLUL DE PROPRIETATE NR 95425 DIN DATA DE 17.11.1999 ȘI TITLUL DE PROPRIETATE NR 94486 DIN DATA DE 17.05.1994.	act administrativ	3647 / 14.08.2024	PRIMĂRIA COMUNEI MOGOȘEȘTI SIRET	160708

5. OBSERVAŢII

Imobil împrejmuit/ neîmprejmuit	Imobil contestat/ necontestat	Alte observaţii
Neîmprejmuit		DIFERENȚA DE SUPRAFAȚĂ DE 492 MP SE REGĂSEȘTE LA ID 160709.

REGISTRUL CADASTRAL AL IMOBILELOR

ANEXA Nr. 2

UAT Mogoşeşti-Siret
Zonă cooperativizată (Co)

Sector cadastral nr. 16

1. DESCRIEREA IMOBILULUI

DATE TEREN											DATE CONSTRUCŢII					
Identificator teren	Adresă imobil	Număr cadastral	Nr. CF	Suprafaţa măsurată	Intravilan / extra.(I/E)	Nr. top.	Nr. tarla	Nr. parcelă	Categorie folosinţă	Suprafaţă parcelă	Identificator construcţie	Cod grupă destinaţie	Suprafaţa construită	Nr. niveluri	Nr. CF	Constr. cu acte (DA/NU)
160709	Extravilan, UAT. Mogoşeşti-Siret, Jud. Iași; (Tarla: 28, Parcela: 274/1/35/1)			492	E		28	274/1/35/1	F	492						

2. PROPRIETATEA / POSESIA

Titularul dreptului / posesiei			Proprietar=1 / Posesor=0	Data naşterii / CUI	Domiciliu / Sediu	Cota parte	Identificator entitate asociată	Cotă parte teren UI	Mod de dobândire	Act juridic			Obs. privitoare la proprietar
Nume / Denumire	Iniţiala tatălui	Prenume								Tip act	Nr. act / data	Emitent	
FRENTI	N	PETRU	1		Loc. Mogosesti-Siret, UAT. Mogoşeşti-Siret, Jud. Iași	1/1	160709		Reconstituire	act administrativ	95425 / 17.11.1999	CJPSDDPAT IA ȘI	LIPSĂ CNP
FRENȚI	M	PETRU	1		Loc. Mogosesti-Siret, UAT. Mogoşeşti-Siret, Jud. Iași	1/1	160709		Reconstituire	act administrativ	94486 / 17.05.1994	CJPSDDPAT IA ȘI	LIPSĂ CNP
							160709			act administrativ	3647 / 14.08.2024	PRIMĂRIA COMUNEI MOGO ȘE ȘTI SIRET	

3. SARCINI / DEZMEMBRĂMINTE

Titular			Data naşterii / CUI	Domiciliu / Sediu	Tipul sarcinii sau al dezmembrămintelor dreptului de proprietate	Cota parte	Identificator entitate asociată	Act juridic			Valoare ipotecă	Tip monedă
Nume / Denumire	Iniţiala tatălui	Prenume						Tip act	Nr. act / data	Emitent		
-	-	-	-	-	-	-	-	-	-	-	-	-

4. NOTĂRI, PROCESE, INTERDICŢII

Tipul notării	Tip act	Nr. act/ data	Emitent	Identificator entitate asociată
SE NOTEAZĂ EXISTENȚA A DOUĂ ACTE JURIDICE DISTINCTE CARE AU CA OBIECT SUPRAFAȚA DE TEREN DE 500 MP, SITUATĂ ÎN TARLAUA 28, PARCELA 274/1/35/1, RESPECTIV: TITLUL DE PROPRIETATE NR 95425 DIN DATA DE 17.11.1999 ȘI TITLUL DE PROPRIETATE NR 94486 DIN DATA DE 17.05.1994.	act administrativ	3647 / 14.08.2024	PRIMĂRIA COMUNEI MOGO ȘE ȘTI SIRET	160709

5. OBSERVAŢII

Imobil împrejmuit/ neîmprejmuit	Imobil contestat/ necontestat	Alte observații
Neîmprejmuit		DIFERENȚA DE SUPRAFAȚĂ DE 8 MP SE REGĂSE ȘTE LA ID 160708. CONFORM PLANULUI CADASTRAL SUPRAPUS PESTE MĂSURĂTORI IMOBILUL SE REGĂSE ȘTE ÎN PARCELA A273 SI CONTINE PROCENT DIN PARCELA PS 324

Persoană fizică Autorizată de ANCPI să execute lucrări de cadastru, geodezie și cartografie
CERTIFICAT DE AUTORIZARE
Seria RO-B-J
Nr. 1767/20.02.2020
SLA TOTAL BUSINESS LAND S.R.L.
Clasa I

REGISTRUL CADASTRAL AL IMOBILELOR

ANEXA Nr. 2

UAT Mogoşeşti-Siret
Zonă cooperativizată (Co)

Sector cadastral nr. 16

1. DESCRIEREA IMOBILULUI

DATE TEREN											DATE CONSTRUCŢII					
Identificator teren	Adresă imobil	Număr cadastral	Nr. CF	Suprafaţa măsurată	Intravilan / extra.(I/E)	Nr. top.	Nr. tarla	Nr. parcelă	Categorie folosinţă	Suprafaţă parcelă	Identificator construcţie	Cod grupă destinaţie	Suprafaţa construită	Nr. niveluri	Nr. CF	Constr. cu acte (DA/NU)
160710	Extravilan, UAT. Mogoşeşti-Siret, Jud. Iași; (Tarla: 28, Parcela: 274/32)			1377	E		28	274/32	F	1377						

2. PROPRIETATEA / POSESIA

Titularul dreptului / posesiei			Proprietar=1 / Posesor=0	Data naşterii / CUI	Domiciliu / Sediu	Cota parte	Identificator entitate asociată	Cotă parte teren UI	Mod de dobândire	Act juridic			Obs. privitoare la proprietar
Nume / Denumire	Iniţiala tatălui	Prenume								Tip act	Nr. act / data	Emitent	
CAPRĂ		ELISABETA	1		Loc. Mogosesti-Siret, UAT. Mogoşeşti-Siret, Jud. Iași	1/1	160710		Reconstituire	act administrativ	94905 / 01.10.1996	CJPSDDPAT IA ȘI	LIPSĂ CNP
PÎNZARU	V	GHEORGHE	1		Loc. Mogosesti-Siret, UAT. Mogoşeşti-Siret, Jud. Iași								LIPSĂ CNP
PÎNZARU		NECULAI	1		Loc. Mogosesti-Siret, UAT. Mogoşeşti-Siret, Jud. Iași								LIPSĂ CNP
VICOL		MARIA	1		Loc. Mogosesti-Siret, UAT. Mogoşeşti-Siret, Jud. Iași								LIPSĂ CNP
BOSTAN		ELENA	1		Loc. Mogosesti-Siret, UAT. Mogoşeşti-Siret, Jud. Iași								LIPSĂ CNP

3. SARCINI / DEZMEMBRĂMINTE

Titular			Data naşterii / CUI	Domiciliu / Sediu	Tipul sarcinii sau al dezmembrămintelor dreptului de proprietate	Cota parte	Identificator entitate asociată	Act juridic			Valoare ipotecă	Tip monedă
Nume / Denumire	Iniţiala tatălui	Prenume						Tip act	Nr. act / data	Emitent		
-	-	-	-	-	-	-	-	-	-	-	-	-

4. NOTĂRI, PROCESE, INTERDICŢII

Tipul notării	Tip act	Nr. act/ data	Emitent	Identificator entitate asociată
-	-	-		-

5. OBSERVAŢII

Imobil împrejmuit/ neîmprejmuit	Imobil contestat/ necontestat	Alte observaţii
Neîmprejmuit		DIFERENȚA DE SUPRAFAȚĂ DE 23 MP SE REGĂSE ȘTE LA ID 160711. CONFORM PLANULUI CADASTRAL SUPRAPUS PESTE MĂSURĂTORI IMOBILUL SE REGĂSE ȘTE ÎN PARCELA A273 SI CONTINE PROCENT DIN PARCELA PS 324

Persoană Fizică Autorizată de ANCPI să execute lucrări de cadastru, geodezie și cartografie
CERTIFICAT DE AUTORIZARE
Seria RO-B-J
Nr. 17677/20.02.2020
S.C. TOTAL BUSINESS LAND S.R.L.

REGISTRUL CADASTRAL AL IMOBILELOR

ANEXA Nr. 2

UAT Mogoşeşti-Siret
Zonă cooperativizată (Co)

Sector cadastral nr. 16

1. DESCRIEREA IMOBILULUI

DATE TEREN										DATE CONSTRUCŢII					
Identificator teren	Adresă imobil	Număr cadastral	Nr. CF	Suprafaţa măsurată	Intravilan / extra.(I/E)	Nr. top.	Nr. tarla	Nr. parcelă	Categorie folosinţă	Suprafaţă parcelă	Identificator construcţie	Cod grupă destinaţie	Suprafaţa construită	Nr. niveluri	Nr. CF	Constr. cu acte (DA/NU)
160711	Extravilan, UAT. Mogoşeşti-Siret, Jud. Iași; (Tarla: 28, Parcela: 724/32)			23	E		28	724/32	F	23						

2. PROPRIETATEA / POSESIA

Titularul dreptului / posesiei			Proprietar=1 / Posesor=0	Data naşterii / CUI	Domiciliu / Sediu	Cota parte	Identificator entitate asociată	Cotă parte teren UI	Mod de dobândire	Act juridic			Obs. privitoare la proprietar
Nume / Denumire	Iniţiala tatălui	Prenume								Tip act	Nr. act / data	Emitent	
CAPRĂ		ELISABETA	1		Loc. Mogosesti-Siret, UAT. Mogoşeşti-Siret, Jud. Iași	1/1	160711		Reconstituire	act administrativ	94905 / 01.10.1996	CJPSDDPAT IA ȘI	LIPSĂ CNP
PÎNZARU	V	GHEORGHE	1		Loc. Mogosesti-Siret, UAT. Mogoşeşti-Siret, Jud. Iași								LIPSĂ CNP
PÎNZARU		NECULA	1		Loc. Mogosesti-Siret, UAT. Mogoşeşti-Siret, Jud. Iași								LIPSĂ CNP
VICOL		MARIA	1		Loc. Mogosesti-Siret, UAT. Mogoşeşti-Siret, Jud. Iași								LIPSĂ CNP
BOSTAN		ELENA	1		Loc. Mogosesti-Siret, UAT. Mogoşeşti-Siret, Jud. Iași								LIPSĂ CNP

3. SARCINI / DEZMEMBRĂMINTE

Titular			Data naşterii / CUI	Domiciliu / Sediu	Tipul sarcinii sau al dezmembrămintelor dreptului de proprietate	Cota parte	Identificator entitate asociată	Act juridic			Valoare ipotecă	Tip monedă
Nume / Denumire	Iniţiala tatălui	Prenume						Tip act	Nr. act / data	Emitent		
-	-	-	-	-	-	-	-	-	-	-	-	-

4. NOTĂRI, PROCESE, INTERDICŢII

Tipul notării	Tip act	Nr. act/ data	Emitent	Identificator entitate asociată
-	-	-		-

5. OBSERVAŢII

Imobil împrejmuit/ neîmprejmuit	Imobil contestat/ necontestat	Alte observaţii
Neîmprejmuit		DIFERENȚA DE SUPRAFAȚĂ DE 1377 MP SE REGĂSEȘTE LA ID 160710.

Persoană Fizică Autorizată de ANCPI să execute lucrări de cadastru, geodezie și cartografie
CERTIFICAT DE AUTORIZARE
Seria RO-B-J
Nr. 17677/20.02.2020
S.C. TOTAL BUSINESS LAND S.R.L.

REGISTRUL CADASTRAL AL IMOBILELOR

ANEXA Nr. 2

UAT Mogoşeşti-Siret
Zonă cooperativizată (Co)

Sector cadastral nr. 16

1. DESCRIEREA IMOBILULUI

DATE TEREN											DATE CONSTRUCŢII					
Identificator teren	Adresă imobil	Număr cadastral	Nr. CF	Suprafaţa măsurată	Intravilan / extra.(I/E)	Nr. top.	Nr. tarla	Nr. parcelă	Categorie folosinţă	Suprafaţă parcelă	Identificator construcţie	Cod grupă destinaţie	Suprafaţa construită	Nr. niveluri	Nr. CF	Constr. cu acte (DA/NU)
160712	Extravilan, UAT. Mogoşeşti-Siret, Jud. Iași; (Tarla: 28, Parcela: 274/32)			79	E		28	274/32	F	79						

2. PROPRIETATEA / POSESIA

Titularul dreptului / posesiei			Proprietar=1 / Posesor=0	Data naşterii / CUI	Domiciliu / Sediu	Cota parte	Identificator entitate asociată	Cotă parte teren UI	Mod de dobândire	Act juridic			Obs. privitoare la proprietar
Nume / Denumire	Iniţiala tatălui	Prenume								Tip act	Nr. act / data	Emitent	
ZABULICĂ		AGNEZA	1		Loc. Mogosesti-Siret, UAT. Mogoşeşti-Siret, Jud. Iași	1/1	160712		Reconstituire	act administrativ	94429 / 12.05.1994	CJPSDDPAT IA ȘI	LIPSĂ CNP
BRUDARU		CAROL	1		Loc. Mogosesti-Siret, UAT. Mogoşeşti-Siret, Jud. Iași								LIPSĂ CNP
BRUDARU		LUDOVIC	1		Loc. Mogosesti-Siret, UAT. Mogoşeşti-Siret, Jud. Iași								LIPSĂ CNP
DOBO Ș		CARMIL	1		Loc. Mogosesti-Siret, UAT. Mogoşeşti-Siret, Jud. Iași								LIPSĂ CNP
DOBO Ș		MIHAI	1		Loc. Mogosesti-Siret, UAT. Mogoşeşti-Siret, Jud. Iași								LIPSĂ CNP
DOBO Ș		IOAN	1		Loc. Mogosesti-Siret, UAT. Mogoşeşti-Siret, Jud. Iași								LIPSĂ CNP
CIOBANU	B	IOAN	1		Loc. Mogosesti-Siret, UAT. Mogoşeşti-Siret, Jud. Iași								LIPSĂ CNP
FRENT		MARIA	1		Loc. Mogosesti-Siret, UAT. Mogoşeşti-Siret, Jud. Iași								LIPSĂ CNP
GHIUJAN		IOSEFINA	1		Loc. Mogosesti-Siret, UAT. Mogoşeşti-Siret, Jud. Iași								LIPSĂ CNP

3. SARCINI / DEZMEMBRĂMINTE

Titular			Data naşterii / CUI	Domiciliu / Sediu	Tipul sarcinii sau al dezmembrămintelor dreptului de proprietate	Cota parte	Identificator entitate asociată	Act juridic			Valoare ipotecă	Tip monedă
Nume / Denumire	Iniţiala tatălui	Prenume						Tip act	Nr. act / data	Emitent		
-	-	-	-	-	-	-	-	-	-	-	-	-

Persoană Fizică Autorizată de ANCPI să execute lucrări de cadastru, geodezie și cartografie
CERTIFICAT DE AUTORIZARE
Seria RO-B-J
Nr. 1767/20.02.2020
S.C. TOTAL BUSINESS LAND S.R.L.
Clasa I

4. NOTĂRI, PROCESE, INTERDICŢII				
Tipul notării	Tip act	Nr. act/ data	Emitent	Identificator entitate asociată
-	-	-	-	-

5. OBSERVAŢII		
Imobil împrejmuit/ neîmprejmuit	Imobil contestat/ necontestat	Alte observaţii
Neîmprejmuit		DIFERENȚA DE SUPRAFAȚĂ DE 4421 MP SE REGĂSE ȘTE LA ID 160713.

REGISTRUL CADASTRAL AL IMOBILELOR

ANEXA Nr. 2

UAT Mogoşeşti-Siret
Zonă cooperativizată (Co)

Sector cadastral nr. 16

1. DESCRIEREA IMOBILULUI

DATE TEREN											DATE CONSTRUCŢII					
Identificator teren	Adresă imobil	Număr cadastral	Nr. CF	Suprafaţa măsurată	Intravilan / extra.(I/E)	Nr. top.	Nr. tarla	Nr. parcelă	Categorie folosinţă	Suprafaţă parcelă	Identificator construcţie	Cod grupă destinaţie	Suprafaţa construită	Nr. niveluri	Nr. CF	Constr. cu acte (DA/NU)
160713	Extravilan, UAT. Mogoşeşti-Siret, Jud. Iași; (Tarla: 28, Parcela: 274/32)			4421	E		28	274/32	F	4421						

2. PROPRIETATEA / POSESIA

Titularul dreptului / posesiei			Proprietar=1 / Posesor=0	Data naşterii / CUI	Domiciliu / Sediu	Cota parte	Identificator entitate asociată	Cotă parte teren UI	Mod de dobândire	Act juridic			Obs. privitoare la proprietar
Nume / Denumire	Iniţiala tatălui	Prenume								Tip act	Nr. act / data	Emitent	
ZABULICĂ		AGNEZA	1		Loc. Mogosesti-Siret, UAT. Mogoşeşti-Siret, Jud. Iași	1/1	160713		Reconstituire	act administrativ	94429 / 12.05.1994	CJPSDDPAT IA ȘI	LIPSĂ CNP
BRUDARU		CAROL	1		Loc. Mogosesti-Siret, UAT. Mogoşeşti-Siret, Jud. Iași								LIPSĂ CNP
BRUDARU		LUDOVIC	1		Loc. Mogosesti-Siret, UAT. Mogoşeşti-Siret, Jud. Iași								LIPSĂ CNP
DOBO Ș		CARMIL	1		Loc. Mogosesti-Siret, UAT. Mogoşeşti-Siret, Jud. Iași								LIPSĂ CNP
DOBO Ș		MIHAI	1		Loc. Mogosesti-Siret, UAT. Mogoşeşti-Siret, Jud. Iași								LIPSĂ CNP
DOBO Ș		IOAN	1		Loc. Mogosesti-Siret, UAT. Mogoşeşti-Siret, Jud. Iași								LIPSĂ CNP
CIOBANU	B	IOAN	1		Loc. Mogosesti-Siret, UAT. Mogoşeşti-Siret, Jud. Iași								LIPSĂ CNP
FRENT		MARIA	1		Loc. Mogosesti-Siret, UAT. Mogoşeşti-Siret, Jud. Iași								LIPSĂ CNP
GHIUJAN		IOSEFINA	1		Loc. Mogosesti-Siret, UAT. Mogoşeşti-Siret, Jud. Iași								LIPSĂ CNP

3. SARCINI / DEZMEMBRĂMINTE

Titular			Data naşterii / CUI	Domiciliu / Sediu	Tipul sarcinii sau al dezmembrămintelor dreptului de proprietate	Cota parte	Identificator entitate asociată	Act juridic			Valoare ipotecă	Tip monedă
Nume / Denumire	Iniţiala tatălui	Prenume						Tip act	Nr. act / data	Emitent		
-	-	-	-	-	-	-	-	-	-	-	-	-

Persoană Fizică Autorizată de ANCPI să execute lucrări de cadastru, geodezie și cartografie
CERTIFICAT DE AUTORIZARE
Seria RO-B-J
Nr. 1767/20.02.2020
S.C. TOTAL BUSINESS LAND S.R.L.
Clasa I

4. NOTĂRI, PROCESE, INTERDICŢII				
Tipul notării	Tip act	Nr. act/ data	Emitent	Identificator entitate asociată
-	-	-	-	-

5. OBSERVAŢII		
Imobil împrejmuit/ neîmprejmuit	Imobil contestat/ necontestat	Alte observaţii
Neîmprejmuit		DIFERENȚA DE SUPRAFAȚĂ DE 79 MP SE REGĂSE ȘTE LA ID 160712. CONFORM PLANULUI CADASTRAL SUPRAPUS PESTE MĂSURĂTORI IMOBILUL SE REGĂSE ȘTE ÎN PARCELA A273 SI CONTINE PROCENT DIN PARCELA PS 324

REGISTRUL CADASTRAL AL IMOBILELOR

ANEXA Nr. 2

UAT Mogoşeşti-Siret
Zonă cooperativizată (Co)

Sector cadastral nr. 16

1. DESCRIEREA IMOBILULUI

DATE TEREN										DATE CONSTRUCŢII					
Identificator teren	Adresă imobil	Număr cadastral	Nr. CF	Suprafaţa măsurată	Intravilan / extra.(I/E)	Nr. top.	Nr. tarla	Nr. parcelă	Categorie folosinţă	Suprafaţă parcelă	Identificator construcţie	Cod grupă destinaţie	Suprafaţa construită	Nr. niveluri	Nr. CF	Constr. cu acte (DA/NU)
160714	Extravilan, UAT. Mogoşeşti-Siret, Jud. Iași; (Tarla: 28, Parcela: 274/31)			2998	E		28	274/31	F	2998						

2. PROPRIETATEA / POSESIA

Titularul dreptului / posesiei			Proprietar=1 / Posesor=0	Data naşterii / CUI	Domiciliu / Sediu	Cota parte	Identificator entitate asociată	Cotă parte teren UI	Mod de dobândire	Act juridic			Obs. privitoare la proprietar
Nume / Denumire	Iniţiala tatălui	Prenume								Tip act	Nr. act / data	Emitent	
OHREAC	C	CONSTANTIN	1		Loc. Mogosesti-Siret, UAT. Mogoşeşti-Siret, Jud. Iași	1/1	160714		Reconstituire	act administrativ	95395 / 27.08.1998	CJPSDDPAT IA ȘI	LIPSĂ CNP

3. SARCINI / DEZMEMBRĂMINTE

Titular			Data naşterii / CUI	Domiciliu / Sediu	Tipul sarcinii sau al dezmembrămintelor dreptului de proprietate	Cota parte	Identificator entitate asociată	Act juridic			Valoare ipotecă	Tip monedă
Nume / Denumire	Iniţiala tatălui	Prenume						Tip act	Nr. act / data	Emitent		
-	-	-	-	-	-	-	-	-	-	-	-	-

4. NOTĂRI, PROCESE, INTERDICŢII

Tipul notării	Tip act	Nr. act/ data	Emitent	Identificator entitate asociată
-	-	-	-	-

5. OBSERVAŢII

Imobil împrejmuit/ neîmprejmuit	Imobil contestat/ necontestat	Alte observaţii
Neîmprejmuit		DIFERENȚA DE SUPRAFAȚĂ DE 102 MP SE REGĂSEȘTE LA ID 160715. CONFORM PLANULUI CADASTRAL SUPRAPUS PESTE MĂSURĂTORI IMOBILUL SE REGĂSEȘTE ÎN PARCELA A273 SI CONTINE PROCENT DIN PARCELA PS 324

Persoană Fizică Autorizată de ANCPI pentru lucrări de cadastru, geodezie și cartografie
CERTIFICAT DE AUTORIZARE
Seria RO-B-J
Nr. 1767/20.02.2020
S.C. TOTAL BUSINESS LAND S.R.L.
Clasa I

REGISTRUL CADASTRAL AL IMOBILELOR

ANEXA Nr. 2

UAT Mogoşeşti-Siret
Zonă cooperativizată (Co)

Sector cadastral nr. 16

1. DESCRIEREA IMOBILULUI

DATE TEREN											DATE CONSTRUCŢII					
Identificator teren	Adresă imobil	Număr cadastral	Nr. CF	Suprafaţa măsurată	Intravilan / extra.(I/E)	Nr. top.	Nr. tarla	Nr. parcelă	Categorie folosinţă	Suprafaţă parcelă	Identificator construcţie	Cod grupă destinaţie	Suprafaţa construită	Nr. niveluri	Nr. CF	Constr. cu acte (DA/NU)
160715	Extravilan, UAT. Mogoşeşti-Siret, Jud. Iași; (Tarla: 28, Parcela: 274/31)			102	E		28	274/31	F	102						

2. PROPRIETATEA / POSESIA

Titularul dreptului / posesiei			Proprietar=1 / Posesor=0	Data naşterii / CUI	Domiciliu / Sediu	Cota parte	Identificator entitate asociată	Cotă parte teren UI	Mod de dobândire	Act juridic			Obs. privitoare la proprietar
Nume / Denumire	Iniţiala tatălui	Prenume								Tip act	Nr. act / data	Emitent	
OHREAC	C	CONSTANTIN	1		Loc. Mogosesti-Siret, UAT. Mogoşeşti-Siret, Jud. Iași	1/1	160715		Reconstituire	act administrativ	95395 / 27.08.1998	CJPSDDPAT IA ȘI	LIPSĂ CNP

3. SARCINI / DEZMEMBRĂMINTE

Titular			Data naşterii / CUI	Domiciliu / Sediu	Tipul sarcinii sau al dezmembrămintelor dreptului de proprietate	Cota parte	Identificator entitate asociată	Act juridic			Valoare ipotecă	Tip monedă
Nume / Denumire	Iniţiala tatălui	Prenume						Tip act	Nr. act / data	Emitent		
-	-	-	-	-	-	-	-	-	-	-	-	-

4. NOTĂRI, PROCESE, INTERDICŢII

Tipul notării	Tip act	Nr. act/ data	Emitent	Identificator entitate asociată
-	-	-	-	-

5. OBSERVAŢII

Imobil împrejmuit/ neîmprejmuit	Imobil contestat/ necontestat	Alte observaţii
Neîmprejmuit		DIFERENȚA DE SUPRAFAȚĂ DE 2998 MP SE REGĂSE ȘTE LA ID 160714. CONFORM PLANULUI CADASTRAL SUPRAPUS PESTE MĂSURĂTORI IMOBILUL SE REGĂSE ȘTE ÎN PARCELA A273..

Persoană Fizică Autorizată de ANCPI să execute lucrări de cadastru, geodezie și cartografie
CERTIFICAT DE AUTORIZARE
Seria RO-B-J
Nr. 1767/20.02.2020
S.C. TOTAL BUSINESS LAND S.R.L.
Clasa I

REGISTRUL CADASTRAL AL IMOBILELOR

ANEXA Nr. 2

UAT Mogoşeşti-Siret
Zonă cooperativizată (Co)

Sector cadastral nr. 16

1. DESCRIEREA IMOBILULUI

DATE TEREN										DATE CONSTRUCŢII					
Identificator teren	Adresă imobil	Număr cadastral	Nr. CF	Suprafaţa măsurată	Intravilan / extra.(I/E)	Nr. top.	Nr. tarla	Nr. parcelă	Categorie folosinţă	Suprafaţă parcelă	Identificator construcţie	Cod grupă destinaţie	Suprafaţa construită	Nr. niveluri	Nr. CF	Constr. cu acte (DA/NU)
160716	Extravilan, UAT. Mogoşeşti-Siret, Jud. Iași; (Tarla: 28, Parcela: 274/31)			67	E		28	274/31	F	67						

2. PROPRIETATEA / POSESIA

Titularul dreptului / posesiei			Proprietar=1 / Posesor=0	Data naşterii / CUI	Domiciliu / Sediu	Cota parte	Identificator entitate asociată	Cotă parte teren UI	Mod de dobândire	Act juridic			Obs. privitoare la proprietar
Nume / Denumire	Iniţiala tatălui	Prenume								Tip act	Nr. act / data	Emitent	
OHREAC	C	CONSTANTIN	1		Loc. Mogosesti-Siret, UAT. Mogoşeşti-Siret, Jud. Iași	1/1	160716		Reconstituire	act administrativ	94415 / 11.05.1994	CJPSDDPAT IA ȘI	LIPSĂ CNP

3. SARCINI / DEZMEMBRĂMINTE

Titular			Data naşterii / CUI	Domiciliu / Sediu	Tipul sarcinii sau al dezmembrămintelor dreptului de proprietate	Cota parte	Identificator entitate asociată	Act juridic			Valoare ipotecă	Tip monedă
Nume / Denumire	Iniţiala tatălui	Prenume						Tip act	Nr. act / data	Emitent		
-	-	-	-	-	-	-	-	-	-	-	-	-

4. NOTĂRI, PROCESE, INTERDICŢII

Tipul notării	Tip act	Nr. act/ data	Emitent	Identificator entitate asociată
-	-	-	-	-

5. OBSERVAŢII

Imobil împrejmuit/ neîmprejmuit	Imobil contestat/ necontestat	Alte observaţii
Neîmprejmuit		DIFERENȚA DE SUPRAFAȚĂ DE 3033 MP SE REGĂSE ȘTE LA ID 160717. CONFORM PLANULUI CADASTRAL SUPRAPUS PESTE MĂSURĂTORI IMOBILUL SE REGĂSE ȘTE ÎN PARCELA A273..

Persoană Fizică Autorizată de ANCPI să execute lucrări de cadastru, geodezie și cartografie
CERTIFICAT DE AUTORIZARE
Seria RO-B-J
Nr. 1767/20.02.2020
S.C. TOTAL BUSINESS LAND S.R.L.
Clasa I

REGISTRUL CADASTRAL AL IMOBILELOR

ANEXA Nr. 2

UAT Mogoşeşti-Siret
Zonă cooperativizată (Co)

Sector cadastral nr. 16

1. DESCRIEREA IMOBILULUI

DATE TEREN										DATE CONSTRUCŢII					
Identificator teren	Adresă imobil	Număr cadastral	Nr. CF	Suprafaţa măsurată	Intravilan / extra.(I/E)	Nr. top.	Nr. tarla	Nr. parcelă	Categorie folosinţă	Suprafaţă parcelă	Identificator construcţie	Cod grupă destinaţie	Suprafaţa construită	Nr. niveluri	Nr. CF	Constr. cu acte (DA/NU)
160717	Extravilan, UAT. Mogoşeşti-Siret, Jud. Iași; (Tarla: 28, Parcela: 274/31)			3033	E		28	274/31	F	3033						

2. PROPRIETATEA / POSESIA

Titularul dreptului / posesiei			Proprietar=1 / Posesor=0	Data naşterii / CUI	Domiciliu / Sediu	Cota parte	Identificator entitate asociată	Cotă parte teren UI	Mod de dobândire	Act juridic			Obs. privitoare la proprietar
Nume / Denumire	Iniţiala tatălui	Prenume								Tip act	Nr. act / data	Emitent	
OHRIAC	C	CONSTANTIN	1		Loc. Mogosesti-Siret, UAT. Mogoşeşti-Siret, Jud. Iași	1/1	160717		Reconstituire	act administrativ	94415 / 11.05.1994	CJPSDDPAT IA ȘI	LIPSĂ CNP

3. SARCINI / DEZMEMBRĂMINTE

Titular			Data naşterii / CUI	Domiciliu / Sediu	Tipul sarcinii sau al dezmembrămintelor dreptului de proprietate	Cota parte	Identificator entitate asociată	Act juridic			Valoare ipotecă	Tip monedă
Nume / Denumire	Iniţiala tatălui	Prenume						Tip act	Nr. act / data	Emitent		
-	-	-	-	-	-	-	-	-	-	-	-	-

4. NOTĂRI, PROCESE, INTERDICŢII

Tipul notării	Tip act	Nr. act/ data	Emitent	Identificator entitate asociată
-	-	-	-	-

5. OBSERVAŢII

Imobil împrejmuit/ neîmprejmuit	Imobil contestat/ necontestat	Alte observaţii
Neîmprejmuit		DIFERENȚA DE SUPRAFAȚĂ DE 67 MP SE REGĂSE ȘTE LA ID 160716. CONFORM PLANULUI CADASTRAL SUPRAPUS PESTE MĂSURĂTORI IMOBILUL SE REGĂSE ȘTE ÎN PARCELA A273 SI CONTINE PROCENT DIN PARCELA PS 324

Persoană Fizică Autorizată de ANCPI pentru lucrări de cadastru, geodezie și cartografie
CERTIFICAT DE AUTORIZARE
Seria RO-B-J
Nr. 1767/20.02.2020
S.C. TOTAL BUSINESS LAND S.R.L.
Clasa I

REGISTRUL CADASTRAL AL IMOBILELOR

ANEXA Nr. 2

UAT Mogoşeşti-Siret
Zonă cooperativizată (Co)

Sector cadastral nr. 16

1. DESCRIEREA IMOBILULUI

DATE TEREN										DATE CONSTRUCŢII					
Identificator teren	Adresă imobil	Număr cadastral	Nr. CF	Suprafaţa măsurată	Intravilan / extra.(I/E)	Nr. top.	Nr. tarla	Nr. parcelă	Categorie folosinţă	Suprafaţă parcelă	Identificator construcţie	Cod grupă destinaţie	Suprafaţa construită	Nr. niveluri	Nr. CF	Constr. cu acte (DA/NU)
160718	Extravilan, UAT. Mogoşeşti-Siret, Jud. Iași; (Tarla: 28, Parcela: 274/30)			22	E		28	274/30	F	22						

2. PROPRIETATEA / POSESIA

Titularul dreptului / posesiei			Proprietar=1 / Posesor=0	Data naşterii / CUI	Domiciliu / Sediu	Cota parte	Identificator entitate asociată	Cotă parte teren UI	Mod de dobândire	Act juridic			Obs. privitoare la proprietar
Nume / Denumire	Iniţiala tatălui	Prenume								Tip act	Nr. act / data	Emitent	
OHRIAC	C	NECULAI	1		Loc. Mogosesti-Siret, UAT. Mogoşeşti-Siret, Jud. Iași	1/1	160718		Reconstituire	act administrativ	94755 / 23.05.1995	CJPSDDPAT IA ȘI	LIPSA CNP
BERES		LAURENȚIU			Loc. Mogosesti-Siret, UAT. Mogoşeşti-Siret, Jud. Iași		160718			act notarial	1382 / 12.03.1997	NP ISACHI MIHAI	LIPSĂ CNP

3. SARCINI / DEZMEMBRĂMINTE

Titular			Data naşterii / CUI	Domiciliu / Sediu	Tipul sarcinii sau al dezmembrămintelor dreptului de proprietate	Cota parte	Identificator entitate asociată	Act juridic			Valoare ipotecă	Tip monedă
Nume / Denumire	Iniţiala tatălui	Prenume						Tip act	Nr. act / data	Emitent		
-	-	-	-	-	-	-	-	-	-	-	-	-

4. NOTĂRI, PROCESE, INTERDICŢII

Tipul notării	Tip act	Nr. act/ data	Emitent	Identificator entitate asociată
SE NOTEAZA EXISTENTA CONTRACTULUI DE DONATIE 1382/12.03.1997 EMIS DE NP ISACHI MIHAI.	act notarial	1382 / 12.03.1997	NP ISACHI MIHAI	160718

5. OBSERVAŢII

Imobil împrejmuit/ neîmprejmuit	Imobil contestat/ necontestat	Alte observaţii
Neîmprejmuit		DIFERENȚA DE SUPRAFAȚĂ DE 1578 MP SE REGĂSEȘTE LA ID 160719. CONFORM PLANULUI CADASTRAL SUPRAPUS PESTE MĂSURĂTORI IMOBILUL SE REGĂSEȘTE ÎN PARCELA A273..

Persoană Fizică Autorizată de ANCPI să execute lucrări de geodezie și cartografie
CERTIFICAT DE AUTORIZARE
Seria RO-B-J
Nr. 1767/20.02.2020
S.C. TOTAL BUSINESS LAND S.R.L.
Clasa I

REGISTRUL CADASTRAL AL IMOBILELOR

ANEXA Nr. 2

UAT Mogoşeşti-Siret
Zonă cooperativizată (Co)

Sector cadastral nr. 16

1. DESCRIEREA IMOBILULUI

DATE TEREN											DATE CONSTRUCŢII					
Identificator teren	Adresă imobil	Număr cadastral	Nr. CF	Suprafaţa măsurată	Intravilan / extra.(I/E)	Nr. top.	Nr. tarla	Nr. parcelă	Categorie folosinţă	Suprafaţă parcelă	Identificator construcţie	Cod grupă destinaţie	Suprafaţa construită	Nr. niveluri	Nr. CF	Constr. cu acte (DA/NU)
160719	Extravilan, UAT. Mogoşeşti-Siret, Jud. Iași; (Tarla: 28, Parcela: 274/30)			1578	E		28	274/30	F	1578						

2. PROPRIETATEA / POSESIA

Titularul dreptului / posesiei			Proprietar=1 / Posesor=0	Data naşterii / CUI	Domiciliu / Sediu	Cota parte	Identificator entitate asociată	Cotă parte teren UI	Mod de dobândire	Act juridic			Obs. privitoare la proprietar
Nume / Denumire	Iniţiala tatălui	Prenume								Tip act	Nr. act / data	Emitent	
OHRIAC	C	NECULAI	1		Loc. Mogosesti-Siret, UAT. Mogoşeşti-Siret, Jud. Iași	1/1	160719		Reconstituire	act administrativ	94755 / 23.05.1995	CJPSDDPAT IA ȘI	LIPSA CNP
BERE Ș		LAURENȚIU			Loc. Mogosesti-Siret, UAT. Mogoşeşti-Siret, Jud. Iași		160719			act notarial	1382 / 12.03.1997	NP ISACHI MIHAI	LIPSĂ CNP

3. SARCINI / DEZMEMBRĂMINTE

Titular			Data naşterii / CUI	Domiciliu / Sediu	Tipul sarcinii sau al dezmembrămintelor dreptului de proprietate	Cota parte	Identificator entitate asociată	Act juridic			Valoare ipotecă	Tip monedă
Nume / Denumire	Iniţiala tatălui	Prenume						Tip act	Nr. act / data	Emitent		
-	-	-	-	-	-	-	-	-	-	-	-	-

4. NOTĂRI, PROCESE, INTERDICŢII

Tipul notării	Tip act	Nr. act/ data	Emitent	Identificator entitate asociată
SE NOTEAZA EXISTENTA CONTRACTULUI DE DONATIE 1382/12.03.1997 EMIS DE NP ISACHI MIHAI.	act notarial	1382 / 12.03.1997	NP ISACHI MIHAI	160719

5. OBSERVAŢII

Imobil împrejmuit/ neîmprejmuit	Imobil contestat/ necontestat	Alte observaţii
Neîmprejmuit		DIFERENȚA DE SUPRAFAȚĂ DE 22 MP SE REGĂSEȘTE LA ID 160718. CONFORM PLANULUI CADASTRAL SUPRAPUS PESTE MĂSURĂTORI IMOBILUL SE REGĂSEȘTE ÎN PARCELA A273 SI CONTINE PROCENT DIN PARCELA PS 324

REGISTRUL CADASTRAL AL IMOBILELOR

ANEXA Nr. 2

UAT Mogoşeşti-Siret
Zonă cooperativizată (Co)

Sector cadastral nr. 16

1. DESCRIEREA IMOBILULUI

DATE TEREN										DATE CONSTRUCŢII					
Identificator teren	Adresă imobil	Număr cadastral	Nr. CF	Suprafaţa măsurată	Intravilan / extra.(I/E)	Nr. top.	Nr. tarla	Nr. parcelă	Categorie folosinţă	Suprafaţă parcelă	Identificator construcţie	Cod grupă destinaţie	Suprafaţa construită	Nr. niveluri	Nr. CF	Constr. cu acte (DA/NU)
160720	Extravilan, UAT. Mogoşeşti-Siret, Jud. Iași; (Tarla: 28, Parcela: 274/30)			30	E		28	274/30	F	30						

2. PROPRIETATEA / POSESIA

Titularul dreptului / posesiei			Proprietar=1 / Posesor=0	Data naşterii / CUI	Domiciliu / Sediu	Cota parte	Identificator entitate asociată	Cotă parte teren UI	Mod de dobândire	Act juridic			Obs. privitoare la proprietar
Nume / Denumire	Iniţiala tatălui	Prenume								Tip act	Nr. act / data	Emitent	
CIMPEANU	GH	MARIA	1		Loc. Mogosesti-Siret, UAT. Mogoşeşti-Siret, Jud. Iași	1/1	160720		Reconstituire	act administrativ	93954 / 14.09.1993	CJPSDDPAT IA ȘI	LIPSĂ CNP

3. SARCINI / DEZMEMBRĂMINTE

Titular			Data naşterii / CUI	Domiciliu / Sediu	Tipul sarcinii sau al dezmembrămintelor dreptului de proprietate	Cota parte	Identificator entitate asociată	Act juridic			Valoare ipotecă	Tip monedă
Nume / Denumire	Iniţiala tatălui	Prenume						Tip act	Nr. act / data	Emitent		
-	-	-	-	-	-	-	-	-	-	-	-	-

4. NOTĂRI, PROCESE, INTERDICŢII

Tipul notării	Tip act	Nr. act/ data	Emitent	Identificator entitate asociată
-	-	-	-	-

5. OBSERVAŢII

Imobil împrejmuit/ neîmprejmuit	Imobil contestat/ necontestat	Alte observaţii
Neîmprejmuit		DIFERENȚA DE SUPRAFAȚĂ DE 2170 MP SE REGĂSE ȘTE LA ID 160721. CONFORM PLANULUI CADASTRAL SUPRAPUS PESTE MĂSURĂTORI IMOBILUL SE REGĂSE ȘTE ÎN PARCELA A273..

Persoană Fizică Autorizată de ANCPI să execute lucrări de cadastru, geodezie și cartografie
CERTIFICAT DE AUTORIZARE
Seria RO-B-J
Nr. 1767/20.02.2020
S.C. TOTAL BUSINESS LAND S.R.L.
Clasa I

REGISTRUL CADASTRAL AL IMOBILELOR

ANEXA Nr. 2

UAT Mogoşeşti-Siret
Zonă cooperativizată (Co)

Sector cadastral nr. 16

1. DESCRIEREA IMOBILULUI

DATE TEREN										DATE CONSTRUCŢII					
Identificator teren	Adresă imobil	Număr cadastral	Nr. CF	Suprafaţa măsurată	Intravilan / extra.(I/E)	Nr. top.	Nr. tarla	Nr. parcelă	Categorie folosinţă	Suprafaţă parcelă	Identificator construcţie	Cod grupă destinaţie	Suprafaţa construită	Nr. niveluri	Nr. CF	Constr. cu acte (DA/NU)
160721	Extravilan, UAT. Mogoşeşti-Siret, Jud. Iași; (Tarla: 28, Parcela: 274/30)			2170	E		28	274/30	F	2170						

2. PROPRIETATEA / POSESIA

Titularul dreptului / posesiei			Proprietar=1 / Posesor=0	Data naşterii / CUI	Domiciliu / Sediu	Cota parte	Identificator entitate asociată	Cotă parte teren UI	Mod de dobândire	Act juridic			Obs. privitoare la proprietar
Nume / Denumire	Iniţiala tatălui	Prenume								Tip act	Nr. act / data	Emitent	
CIMPEANU	GH	MARIA	1		Loc. Mogosesti-Siret, UAT. Mogoşeşti-Siret, Jud. Iași	1/1	160721		Reconstituire	act administrativ	93954 / 14.09.1993	CJPSDDPAT IA ȘI	LIPSĂ CNP

3. SARCINI / DEZMEMBRĂMINTE

Titular			Data naşterii / CUI	Domiciliu / Sediu	Tipul sarcinii sau al dezmembrămintelor dreptului de proprietate	Cota parte	Identificator entitate asociată	Act juridic			Valoare ipotecă	Tip monedă
Nume / Denumire	Iniţiala tatălui	Prenume						Tip act	Nr. act / data	Emitent		
-	-	-	-	-	-	-	-	-	-	-	-	-

4. NOTĂRI, PROCESE, INTERDICŢII

Tipul notării	Tip act	Nr. act/ data	Emitent	Identificator entitate asociată
-	-	-	-	-

5. OBSERVAŢII

Imobil împrejmuit/ neîmprejmuit	Imobil contestat/ necontestat	Alte observaţii
Neîmprejmuit		DIFERENȚA DE SUPRAFAȚĂ DE 30 MP SE REGĂSE ȘTE LA ID 160720. CONFORM PLANULUI CADASTRAL SUPRAPUS PESTE MĂSURĂTORI IMOBILUL SE REGĂSE ȘTE ÎN PARCELA A273 SI CONTINE PROCENT DIN PARCELA PS 324

Persoană Fizică Autorizată de ANCPI pentru lucrări de cadastru, geodezie și cartografie
CERTIFICAT DE AUTORIZARE
Seria RO-B-J
Nr. 1767/20.02.2020
S.C. TOTAL BUSINESS LAND S.R.L.
Clasa I

REGISTRUL CADASTRAL AL IMOBILELOR

ANEXA Nr. 2

UAT Mogoşeşti-Siret
Zonă cooperativizată (Co)

Sector cadastral nr. 16

1. DESCRIEREA IMOBILULUI

DATE TEREN										DATE CONSTRUCŢII					
Identificator teren	Adresă imobil	Număr cadastral	Nr. CF	Suprafaţa măsurată	Intravilan / extra.(I/E)	Nr. top.	Nr. tarla	Nr. parcelă	Categorie folosinţă	Suprafaţă parcelă	Identificator construcţie	Cod grupă destinaţie	Suprafaţa construită	Nr. niveluri	Nr. CF	Constr. cu acte (DA/NU)
160722	Extravilan, UAT. Mogoşeşti-Siret, Jud. Iași; (Tarla: 28, Parcela: 274/29)			2467	E		28	274/29	F	2467						

2. PROPRIETATEA / POSESIA

Titularul dreptului / posesiei			Proprietar=1 / Posesor=0	Data naşterii / CUI	Domiciliu / Sediu	Cota parte	Identificator entitate asociată	Cotă parte teren UI	Mod de dobândire	Act juridic			Obs. privitoare la proprietar
Nume / Denumire	Iniţiala tatălui	Prenume								Tip act	Nr. act / data	Emitent	
CÂMPANU	M	GHEORGHE	1		Loc. Mogosesti-Siret, UAT. Mogoşeşti-Siret, Jud. Iași	1/1	160722		Reconstituire	act administrativ	94131 / 30.11.1993	CJPSDDPAT IA ȘI	LIPSĂ CNP

3. SARCINI / DEZMEMBRĂMINTE

Titular			Data naşterii / CUI	Domiciliu / Sediu	Tipul sarcinii sau al dezmembrămintelor dreptului de proprietate	Cota parte	Identificator entitate asociată	Act juridic			Valoare ipotecă	Tip monedă
Nume / Denumire	Iniţiala tatălui	Prenume						Tip act	Nr. act / data	Emitent		
-	-	-	-	-	-	-	-	-	-	-	-	-

4. NOTĂRI, PROCESE, INTERDICŢII

Tipul notării	Tip act	Nr. act/ data	Emitent	Identificator entitate asociată
-	-	-	-	-

5. OBSERVAŢII

Imobil împrejmuit/ neîmprejmuit	Imobil contestat/ necontestat	Alte observaţii
Neîmprejmuit		DIFERENȚA DE SUPRAFAȚĂ DE 33 MP SE REGĂSE ȘTE LA ID 160723. CONFORM PLANULUI CADASTRAL SUPRAPUS PESTE MĂSURĂTORI IMOBILUL SE REGĂSE ȘTE ÎN PARCELA A273 SI CONTINE PROCENT DIN PARCELA PS 324

Persoană Fizică Autorizată de ANCPI pentru lucrări de cadastru, geodezie și cartografie
CERTIFICAT DE AUTORIZARE
Seria RO-B-J
Nr. 1767/20.02.2020
S.C. TOTAL BUSINESS LAND S.R.L.
Clasa I

REGISTRUL CADASTRAL AL IMOBILELOR

ANEXA Nr. 2

UAT Mogoşeşti-Siret
Zonă cooperativizată (Co)

Sector cadastral nr. 16

1. DESCRIEREA IMOBILULUI

DATE TEREN										DATE CONSTRUCŢII					
Identificator teren	Adresă imobil	Număr cadastral	Nr. CF	Suprafaţa măsurată	Intravilan / extra.(I/E)	Nr. top.	Nr. tarla	Nr. parcelă	Categorie folosinţă	Suprafaţă parcelă	Identificator construcţie	Cod grupă destinaţie	Suprafaţa construită	Nr. niveluri	Nr. CF	Constr. cu acte (DA/NU)
160723	Extravilan, UAT. Mogoşeşti-Siret, Jud. Iași; (Tarla: 28, Parcela: 274/29)			33	E		28	274/29	F	33						

2. PROPRIETATEA / POSESIA

Titularul dreptului / posesiei			Proprietar=1 / Posesor=0	Data naşterii / CUI	Domiciliu / Sediu	Cota parte	Identificator entitate asociată	Cotă parte teren UI	Mod de dobândire	Act juridic			Obs. privitoare la proprietar
Nume / Denumire	Iniţiala tatălui	Prenume								Tip act	Nr. act / data	Emitent	
CÂMPANU	M	GHEORGHE	1		Loc. Mogosesti-Siret, UAT. Mogoşeşti-Siret, Jud. Iași	1/1	160723		Reconstituire	act administrativ	94131 / 30.11.1993	CJPSDDPAT IA ȘI	LIPSĂ CNP

3. SARCINI / DEZMEMBRĂMINTE

Titular			Data naşterii / CUI	Domiciliu / Sediu	Tipul sarcinii sau al dezmembrămintelor dreptului de proprietate	Cota parte	Identificator entitate asociată	Act juridic			Valoare ipotecă	Tip monedă
Nume / Denumire	Iniţiala tatălui	Prenume						Tip act	Nr. act / data	Emitent		
-	-	-	-	-	-	-	-	-	-	-	-	-

4. NOTĂRI, PROCESE, INTERDICŢII

Tipul notării	Tip act	Nr. act/ data	Emitent	Identificator entitate asociată
-	-	-	-	-

5. OBSERVAŢII

Imobil împrejmuit/ neîmprejmuit	Imobil contestat/ necontestat	Alte observaţii
Neîmprejmuit		DIFERENȚA DE SUPRAFAȚĂ DE 2467 MP SE REGĂSE ȘTE LA ID 160722. CONFORM PLANULUI CADASTRAL SUPRAPUS PESTE MĂSURĂTORI IMOBILUL SE REGĂSE ȘTE ÎN PARCELA A273..

Persoană Fizică Autorizată de ANCPI să execute lucrări de cadastru, geodezie și cartografie
CERTIFICAT DE AUTORIZARE
Seria RO-B-J
Nr. 1767/20.02.2020
S.C. TOTAL BUSINESS LAND S.R.L.
Clasa I

REGISTRUL CADASTRAL AL IMOBILELOR

ANEXA Nr. 2

UAT Mogoşeşti-Siret
Zonă cooperativizată (Co)

Sector cadastral nr. 16

1. DESCRIEREA IMOBILULUI

DATE TEREN										DATE CONSTRUCŢII					
Identificator teren	Adresă imobil	Număr cadastral	Nr. CF	Suprafaţa măsurată	Intravilan / extra.(I/E)	Nr. top.	Nr. tarla	Nr. parcelă	Categorie folosinţă	Suprafaţă parcelă	Identificator construcţie	Cod grupă destinaţie	Suprafaţa construită	Nr. niveluri	Nr. CF	Constr. cu acte (DA/NU)
160724	Extravilan, UAT. Mogoşeşti-Siret, Jud. Iași; (Tarla: 28, Parcela: 274/26)			24	E		28	274/26	F	24						

2. PROPRIETATEA / POSESIA

Titularul dreptului / posesiei			Proprietar=1 / Posesor=0	Data naşterii / CUI	Domiciliu / Sediu	Cota parte	Identificator entitate asociată	Cotă parte teren UI	Mod de dobândire	Act juridic			Obs. privitoare la proprietar
Nume / Denumire	Iniţiala tatălui	Prenume								Tip act	Nr. act / data	Emitent	
GALE Ș	GH	MARIA	1		Loc. Mogosesti-Siret, UAT. Mogoşeşti-Siret, Jud. Iași	1/1	160724		Reconstituire	act administrativ	94270 / 24.02.1994	CJPSDDPAT IA ȘI	LIPSĂ CNP

3. SARCINI / DEZMEMBRĂMINTE

Titular			Data naşterii / CUI	Domiciliu / Sediu	Tipul sarcinii sau al dezmembrămintelor dreptului de proprietate	Cota parte	Identificator entitate asociată	Act juridic			Valoare ipotecă	Tip monedă
Nume / Denumire	Iniţiala tatălui	Prenume						Tip act	Nr. act / data	Emitent		
-	-	-	-	-	-	-	-	-	-	-	-	-

4. NOTĂRI, PROCESE, INTERDICŢII

Tipul notării	Tip act	Nr. act/ data	Emitent	Identificator entitate asociată
-	-	-	-	-

5. OBSERVAŢII

Imobil împrejmuit/ neîmprejmuit	Imobil contestat/ necontestat	Alte observaţii
Neîmprejmuit		DIFERENȚA DE SUPRAFAȚĂ DE 1776 MP SE REGĂSE ȘTE LA ID 160725. CONFORM PLANULUI CADASTRAL SUPRAPUS PESTE MĂSURĂTORI IMOBILUL SE REGĂSE ȘTE ÎN PARCELA A273.

Persoană Fizică Autorizată de ANCPI să execute lucrări de cadastru, geodezie și cartografie
CERTIFICAT DE AUTORIZARE
Seria RO-B-J
Nr. 1767/20.02.2020
S.C. TOTAL BUSINESS LAND S.R.L.
Clasa I

REGISTRUL CADASTRAL AL IMOBILELOR

ANEXA Nr. 2

UAT Mogoşeşti-Siret
Zonă cooperativizată (Co)

Sector cadastral nr. 16

1. DESCRIEREA IMOBILULUI

DATE TEREN											DATE CONSTRUCŢII					
Identificator teren	Adresă imobil	Număr cadastral	Nr. CF	Suprafaţa măsurată	Intravilan / extra.(I/E)	Nr. top.	Nr. tarla	Nr. parcelă	Categorie folosinţă	Suprafaţă parcelă	Identificator construcţie	Cod grupă destinaţie	Suprafaţa construită	Nr. niveluri	Nr. CF	Constr. cu acte (DA/NU)
160725	Extravilan, UAT. Mogoşeşti-Siret, Jud. Iași; (Tarla: 28, Parcela: 274/26)			1776	E		28	274/26	F	1776						

2. PROPRIETATEA / POSESIA

Titularul dreptului / posesiei			Proprietar=1 / Posesor=0	Data naşterii / CUI	Domiciliu / Sediu	Cota parte	Identificator entitate asociată	Cotă parte teren UI	Mod de dobândire	Act juridic			Obs. privitoare la proprietar
Nume / Denumire	Iniţiala tatălui	Prenume								Tip act	Nr. act / data	Emitent	
GALE Ș	GH	MARIA	1		Loc. Mogosesti-Siret, UAT. Mogoşeşti-Siret, Jud. Iași	1/1	160725		Reconstituire	act administrativ	94270 / 24.02.1994	CJPSDDPAT IA ȘI	LIPSĂ CNP

3. SARCINI / DEZMEMBRĂMINTE

Titular			Data naşterii / CUI	Domiciliu / Sediu	Tipul sarcinii sau al dezmembrămintelor dreptului de proprietate	Cota parte	Identificator entitate asociată	Act juridic			Valoare ipotecă	Tip monedă
Nume / Denumire	Iniţiala tatălui	Prenume						Tip act	Nr. act / data	Emitent		
-	-	-	-	-	-	-	-	-	-	-	-	-

4. NOTĂRI, PROCESE, INTERDICŢII

Tipul notării	Tip act	Nr. act/ data	Emitent	Identificator entitate asociată
-	-	-	-	-

5. OBSERVAŢII

Imobil împrejmuit/ neîmprejmuit	Imobil contestat/ necontestat	Alte observaţii
Neîmprejmuit		DIFERENȚA DE SUPRAFAȚĂ DE 24 MP SE REGĂSE ȘTE LA ID 160724. CONFORM PLANULUI CADASTRAL SUPRAPUS PESTE MĂSURĂTORI IMOBILUL SE REGĂSE ȘTE ÎN PARCELA A273 SI CONTINE PROCENT DIN PARCELA PS 324

Persoană Fizică Autorizată de ANCPI pentru lucrări de cadastru, geodezie și cartografie
CERTIFICAT DE AUTORIZARE
Seria RO-B-J
Nr. 1767/20.02.2020
S.C. TOTAL BUSINESS LAND S.R.L.
Clasa I

REGISTRUL CADASTRAL AL IMOBILELOR

ANEXA Nr. 2

UAT Mogoşeşti-Siret
Zonă cooperativizată (Co)

Sector cadastral nr. 16

1. DESCRIEREA IMOBILULUI

DATE TEREN										DATE CONSTRUCŢII					
Identificator teren	Adresă imobil	Număr cadastral	Nr. CF	Suprafaţa măsurată	Intravilan / extra.(I/E)	Nr. top.	Nr. tarla	Nr. parcelă	Categorie folosinţă	Suprafaţă parcelă	Identificator construcţie	Cod grupă destinaţie	Suprafaţa construită	Nr. niveluri	Nr. CF	Constr. cu acte (DA/NU)
160726	Extravilan, UAT. Mogoşeşti-Siret, Jud. Iași; (Tarla: 28, Parcela: 274/26)			12	E		28	274/26	F	12						

2. PROPRIETATEA / POSESIA

Titularul dreptului / posesiei			Proprietar=1 / Posesor=0	Data naşterii / CUI	Domiciliu / Sediu	Cota parte	Identificator entitate asociată	Cotă parte teren UI	Mod de dobândire	Act juridic			Obs. privitoare la proprietar
Nume / Denumire	Iniţiala tatălui	Prenume								Tip act	Nr. act / data	Emitent	
GALE Ș	GH	MARIA	1		Loc. Mogosesti-Siret, UAT. Mogoşeşti-Siret, Jud. Iași	1/1	160726		Reconstituire	act administrativ	94270 / 24.02.1994	CJPSDDPAT IA ȘI	LIPSĂ CNP

3. SARCINI / DEZMEMBRĂMINTE

Titular			Data naşterii / CUI	Domiciliu / Sediu	Tipul sarcinii sau al dezmembrămintelor dreptului de proprietate	Cota parte	Identificator entitate asociată	Act juridic			Valoare ipotecă	Tip monedă
Nume / Denumire	Iniţiala tatălui	Prenume						Tip act	Nr. act / data	Emitent		
-	-	-	-	-	-	-	-	-	-	-	-	-

4. NOTĂRI, PROCESE, INTERDICŢII

Tipul notării	Tip act	Nr. act/ data	Emitent	Identificator entitate asociată
-	-	-	-	-

5. OBSERVAŢII

Imobil împrejmuit/ neîmprejmuit	Imobil contestat/ necontestat	Alte observaţii
Neîmprejmuit		DIFERENȚA DE SUPRAFAȚĂ DE 888 MP SE REGĂSE ȘTE LA ID 160727. CONFORM PLANULUI CADASTRAL SUPRAPUS PESTE MĂSURĂTORI IMOBILUL SE REGĂSE ȘTE ÎN PARCELA A273..

REGISTRUL CADASTRAL AL IMOBILELOR

ANEXA Nr. 2

UAT Mogoşeşti-Siret
Zonă cooperativizată (Co)

Sector cadastral nr. 16

1. DESCRIEREA IMOBILULUI

DATE TEREN										DATE CONSTRUCŢII					
Identificator teren	Adresă imobil	Număr cadastral	Nr. CF	Suprafaţa măsurată	Intravilan / extra.(I/E)	Nr. top.	Nr. tarla	Nr. parcelă	Categorie folosinţă	Suprafaţă parcelă	Identificator construcţie	Cod grupă destinaţie	Suprafaţa construită	Nr. niveluri	Nr. CF	Constr. cu acte (DA/NU)
160727	Extravilan, UAT. Mogoşeşti-Siret, Jud. Iași; (Tarla: 28, Parcela: 274/26)			888	E		28	274/26	F	888						

2. PROPRIETATEA / POSESIA

Titularul dreptului / posesiei			Proprietar=1 / Posesor=0	Data naşterii / CUI	Domiciliu / Sediu	Cota parte	Identificator entitate asociată	Cotă parte teren UI	Mod de dobândire	Act juridic			Obs. privitoare la proprietar
Nume / Denumire	Iniţiala tatălui	Prenume								Tip act	Nr. act / data	Emitent	
GALE Ș	GH	MARIA	1		Loc. Mogosesti-Siret, UAT. Mogoşeşti-Siret, Jud. Iași	1/1	160727		Reconstituire	act administrativ	94270 / 24.02.1994	CJPSDDPAT IA ȘI	LIPSĂ CNP

3. SARCINI / DEZMEMBRĂMINTE

Titular			Data naşterii / CUI	Domiciliu / Sediu	Tipul sarcinii sau al dezmembrămintelor dreptului de proprietate	Cota parte	Identificator entitate asociată	Act juridic			Valoare ipotecă	Tip monedă
Nume / Denumire	Iniţiala tatălui	Prenume						Tip act	Nr. act / data	Emitent		
-	-	-	-	-	-	-	-	-	-	-	-	-

4. NOTĂRI, PROCESE, INTERDICŢII

Tipul notării	Tip act	Nr. act/ data	Emitent	Identificator entitate asociată
-	-	-	-	-

5. OBSERVAŢII

Imobil împrejmuit/ neîmprejmuit	Imobil contestat/ necontestat	Alte observaţii
Neîmprejmuit		DIFERENȚA DE SUPRAFAȚĂ DE 12 MP SE REGĂSE ȘTE LA ID 160726. CONFORM PLANULUI CADASTRAL SUPRAPUS PESTE MĂSURĂTORI IMOBILUL SE REGĂSE ȘTE ÎN PARCELA A273 SI CONTINE PROCENT DIN PARCELA PS 324

Persoană Fizică Autorizată de ANCPI pentru lucrări de cadastru, geodezie și cartografie
CERTIFICAT DE AUTORIZARE
Seria RO-B-J
Nr. 1767/20.02.2020
S.C. TOTAL BUSINESS LAND S.R.L.
Clasa I

REGISTRUL CADASTRAL AL IMOBILELOR

ANEXA Nr. 2

UAT Mogoşeşti-Siret
Zonă cooperativizată (Co)

Sector cadastral nr. 16

1. DESCRIEREA IMOBILULUI

DATE TEREN											DATE CONSTRUCŢII					
Identificator teren	Adresă imobil	Număr cadastral	Nr. CF	Suprafaţa măsurată	Intravilan / extra.(I/E)	Nr. top.	Nr. tarla	Nr. parcelă	Categorie folosinţă	Suprafaţă parcelă	Identificator construcţie	Cod grupă destinaţie	Suprafaţa construită	Nr. niveluri	Nr. CF	Constr. cu acte (DA/NU)
160728	Extravilan, UAT. Mogoşeşti-Siret, Jud. Iași; (Tarla: 28, Parcela: 274/26)			1579	E		28	274/26	F	1579						

2. PROPRIETATEA / POSESIA

Titularul dreptului / posesiei			Proprietar=1 / Posesor=0	Data naşterii / CUI	Domiciliu / Sediu	Cota parte	Identificator entitate asociată	Cotă parte teren UI	Mod de dobândire	Act juridic			Obs. privitoare la proprietar
Nume / Denumire	Iniţiala tatălui	Prenume								Tip act	Nr. act / data	Emitent	
DOMINTE	I	CONSTANTIN	1		Loc. Mogosesti-Siret, UAT. Mogoşeşti-Siret, Jud. Iași	1/1	160728		Reconstituire	act administrativ	94125 / 30.11.1993	CJPSDDPAT IA ȘI	LIPSĂ CNP
DOMINTE	I	AUREL	1		Loc. Mogosesti-Siret, UAT. Mogoşeşti-Siret, Jud. Iași								LIPSĂ CNP
DOMINTE	I	MARIA	1		Loc. Mogosesti-Siret, UAT. Mogoşeşti-Siret, Jud. Iași								LIPSĂ CNP
DOMINTE	I	NECULAI	1		Loc. Mogosesti-Siret, UAT. Mogoşeşti-Siret, Jud. Iași								LIPSĂ CNP

3. SARCINI / DEZMEMBRĂMINTE

Titular			Data naşterii / CUI	Domiciliu / Sediu	Tipul sarcinii sau al dezmembrămintelor dreptului de proprietate	Cota parte	Identificator entitate asociată	Act juridic			Valoare ipotecă	Tip monedă
Nume / Denumire	Iniţiala tatălui	Prenume						Tip act	Nr. act / data	Emitent		
-	-	-	-	-	-	-	-	-	-	-	-	-

4. NOTĂRI, PROCESE, INTERDICŢII

Tipul notării	Tip act	Nr. act/ data	Emitent	Identificator entitate asociată
-	-	-	-	-

5. OBSERVAŢII

Imobil împrejmuit/ neîmprejmuit	Imobil contestat/ necontestat	Alte observaţii
Neîmprejmuit		DIFERENȚA DE SUPRAFAȚĂ DE 21 MP SE REGASE ȘTE LA ID 160729. CONFORM PLANULUI CADASTRAL SUPRAPUS PESTE MĂSURĂTORI IMOBILUL SE REGĂSE ȘTE ÎN PARCELA A273 SI CONTINE PROCENT DIN PARCELA PS324

CERTIFICAT DE AUTORIZARE Seria RO-B-J Nr. 1767/20.02.2020 Clasa I

REGISTRUL CADASTRAL AL IMOBILELOR

ANEXA Nr. 2

UAT Mogoşeşti-Siret
Zonă cooperativizată (Co)

Sector cadastral nr. 16

1. DESCRIEREA IMOBILULUI

DATE TEREN										DATE CONSTRUCŢII					
Identificator teren	Adresă imobil	Număr cadastral	Nr. CF	Suprafaţa măsurată	Intravilan / extra.(I/E)	Nr. top.	Nr. tarla	Nr. parcelă	Categorie folosinţă	Suprafaţă parcelă	Identificator construcţie	Cod grupă destinaţie	Suprafaţa construită	Nr. niveluri	Nr. CF	Constr. cu acte (DA/NU)
160729	Extravilan, UAT. Mogoşeşti-Siret, Jud. Iași; (Tarla: 28, Parcela: 274/26)			21	E		28	274/26	F	21						

2. PROPRIETATEA / POSESIA

Titularul dreptului / posesiei			Proprietar=1 / Posesor=0	Data naşterii / CUI	Domiciliu / Sediu	Cota parte	Identificator entitate asociată	Cotă parte teren UI	Mod de dobândire	Act juridic			Obs. privitoare la proprietar
Nume / Denumire	Iniţiala tatălui	Prenume								Tip act	Nr. act / data	Emitent	
DOMINTE	I	CONSTANTIN	1		Loc. Mogosesti-Siret, UAT. Mogoşeşti-Siret, Jud. Iași	1/1	160729		Reconstituire	act administrativ	94125 / 30.11.1993	CJPSDDPAT IA ȘI	LIPSĂ CNP
DOMINTE	I	AUREL	1		Loc. Mogosesti-Siret, UAT. Mogoşeşti-Siret, Jud. Iași								LIPSĂ CNP
DOMINTE	I	MARIA	1		Loc. Mogosesti-Siret, UAT. Mogoşeşti-Siret, Jud. Iași								LIPSĂ CNP
DOMINTE	I	NECULAI	1		Loc. Mogosesti-Siret, UAT. Mogoşeşti-Siret, Jud. Iași								LIPSĂ CNP

3. SARCINI / DEZMEMBRĂMINTE

Titular			Data naşterii / CUI	Domiciliu / Sediu	Tipul sarcinii sau al dezmembrămintelor dreptului de proprietate	Cota parte	Identificator entitate asociată	Act juridic			Valoare ipotecă	Tip monedă
Nume / Denumire	Iniţiala tatălui	Prenume						Tip act	Nr. act / data	Emitent		
-	-	-	-	-	-	-	-	-	-	-	-	-

4. NOTĂRI, PROCESE, INTERDICŢII

Tipul notării	Tip act	Nr. act/ data	Emitent	Identificator entitate asociată
-	-	-	-	-

5. OBSERVAŢII

Imobil împrejmuit/ neîmprejmuit	Imobil contestat/ necontestat	Alte observaţii
Neîmprejmuit		DIFERENȚA DE SUPRAFAȚĂ DE 1579 MP SE REGĂSEȘTE LA ID 160728. CONFORM PLANULUI CADASTRAL SUPRAPUS PESTE MĂSURĂTORI IMOBILUL SE REGĂSEȘTE ÎN PARCELA A273..

Persoană Autorizată de ANCPI să execute lucrări de cadastru, geodezie, topografie
CERTIFICAT DE AUTORIZARE
Seria RO-B-J
Nr. 1767/20.02.2020
S.C. TOT BUSINESS LAND S.R.L.
Clasa I

REGISTRUL CADASTRAL AL IMOBILELOR

ANEXA Nr. 2

UAT Mogoşeşti-Siret
Zonă cooperativizată (Co)

Sector cadastral nr. 16

1. DESCRIEREA IMOBILULUI

DATE TEREN										DATE CONSTRUCŢII					
Identificator teren	Adresă imobil	Număr cadastral	Nr. CF	Suprafaţa măsurată	Intravilan / extra.(I/E)	Nr. top.	Nr. tarla	Nr. parcelă	Categorie folosinţă	Suprafaţă parcelă	Identificator construcţie	Cod grupă destinaţie	Suprafaţa construită	Nr. niveluri	Nr. CF	Constr. cu acte (DA/NU)
160730	Extravilan, UAT. Mogoşeşti-Siret, Jud. Iași; (Tarla: 28, Parcela: 274/25)			23	E		28	274/25	F	23						

2. PROPRIETATEA / POSESIA

Titularul dreptului / posesiei			Proprietar=1 / Posesor=0	Data naşterii / CUI	Domiciliu / Sediu	Cota parte	Identificator entitate asociată	Cotă parte teren UI	Mod de dobândire	Act juridic			Obs. privitoare la proprietar
Nume / Denumire	Iniţiala tatălui	Prenume								Tip act	Nr. act / data	Emitent	
GALES	GH GH	GHEORGHE	1		Loc. Mogosesti-Siret, UAT. Mogoşeşti-Siret, Jud. Iași	1/1	160730		Reconstituire	act administrativ	94504 / 10.05.1994	CJPSDDPAT IA ȘI	LIPSĂ CNP

3. SARCINI / DEZMEMBRĂMINTE

Titular			Data naşterii / CUI	Domiciliu / Sediu	Tipul sarcinii sau al dezmembrămintelor dreptului de proprietate	Cota parte	Identificator entitate asociată	Act juridic			Valoare ipotecă	Tip monedă
Nume / Denumire	Iniţiala tatălui	Prenume						Tip act	Nr. act / data	Emitent		
-	-	-	-	-	-	-	-	-	-	-	-	-

4. NOTĂRI, PROCESE, INTERDICŢII

Tipul notării	Tip act	Nr. act/ data	Emitent	Identificator entitate asociată
-	-	-	-	-

5. OBSERVAŢII

Imobil împrejmuit/ neîmprejmuit	Imobil contestat/ necontestat	Alte observaţii
Neîmprejmuit		DIFERENȚA DE SUPRAFAȚĂ DE 1777 MP SE REGĂSE ȘTE LA ID 160731. CONFORM PLANULUI CADASTRAL SUPRAPUS PESTE MĂSURĂTORI IMOBILUL SE REGĂSE ȘTE ÎN PARCELA A273..

Persoană Fizică Autorizată de ANCPI să execute lucrări de cadastru, geodezie și cartografie
CERTIFICAT DE AUTORIZARE
Seria RO-B-J
Nr. 1767/20.02.2020
S.C. TOTAL BUSINESS LAND S.R.L.
Clasa I

REGISTRUL CADASTRAL AL IMOBILELOR

ANEXA Nr. 2

UAT Mogoşeşti-Siret
Zonă cooperativizată (Co)

Sector cadastral nr. 16

1. DESCRIEREA IMOBILULUI

DATE TEREN											DATE CONSTRUCŢII					
Identificator teren	Adresă imobil	Număr cadastral	Nr. CF	Suprafaţa măsurată	Intravilan / extra.(I/E)	Nr. top.	Nr. tarla	Nr. parcelă	Categorie folosinţă	Suprafaţă parcelă	Identificator construcţie	Cod grupă destinaţie	Suprafaţa construită	Nr. niveluri	Nr. CF	Constr. cu acte (DA/NU)
160731	Extravilan, UAT. Mogoşeşti-Siret, Jud. Iași; (Tarla: 28, Parcela: 274/25)			1777	E		28	274/25	F	1777						

2. PROPRIETATEA / POSESIA

Titularul dreptului / posesiei			Proprietar=1 / Posesor=0	Data naşterii / CUI	Domiciliu / Sediu	Cota parte	Identificator entitate asociată	Cotă parte teren UI	Mod de dobândire	Act juridic			Obs. privitoare la proprietar
Nume / Denumire	Iniţiala tatălui	Prenume								Tip act	Nr. act / data	Emitent	
GALES	GH GH	GHEORGHE	1		Loc. Mogosesti-Siret, UAT. Mogoşeşti-Siret, Jud. Iași	1/1	160731		Reconstituire	act administrativ	94504 / 10.05.1994	CJPSDDPAT IA ȘI	LIPSĂ CNP

3. SARCINI / DEZMEMBRĂMINTE

Titular			Data naşterii / CUI	Domiciliu / Sediu	Tipul sarcinii sau al dezmembrămintelor dreptului de proprietate	Cota parte	Identificator entitate asociată	Act juridic			Valoare ipotecă	Tip monedă
Nume / Denumire	Iniţiala tatălui	Prenume						Tip act	Nr. act / data	Emitent		
-	-	-	-	-	-	-	-	-	-	-	-	-

4. NOTĂRI, PROCESE, INTERDICŢII

Tipul notării	Tip act	Nr. act/ data	Emitent	Identificator entitate asociată
-	-	-	-	-

5. OBSERVAŢII

Imobil împrejmuit/ neîmprejmuit	Imobil contestat/ necontestat	Alte observaţii
Neîmprejmuit		DIFERENȚA DE SUPRAFAȚĂ DE 23 MP SE REGĂSE ȘTE LA ID 160730. CONFORM PLANULUI CADASTRAL SUPRAPUS PESTE MĂSURĂTORI IMOBILUL SE REGĂSE ȘTE ÎN PARCELA A273 SI CONTINE PROCENT DIN PARCELA PS 324

Persoană Fizică Autorizată de ANCPI pentru lucrări de cadastru, geodezie și cartografie
CERTIFICAT DE AUTORIZARE
Seria RO-B-J
Nr. 1767/20.02.2020
S.C. TOTAL BUSINESS LAND S.R.L.
Clasa I

REGISTRUL CADASTRAL AL IMOBILELOR

ANEXA Nr. 2

UAT Mogoşeşti-Siret
Zonă cooperativizată (Co)

Sector cadastral nr. 16

1. DESCRIEREA IMOBILULUI

DATE TEREN											DATE CONSTRUCŢII					
Identificator teren	Adresă imobil	Număr cadastral	Nr. CF	Suprafaţa măsurată	Intravilan / extra.(I/E)	Nr. top.	Nr. tarla	Nr. parcelă	Categorie folosinţă	Suprafaţă parcelă	Identificator construcţie	Cod grupă destinaţie	Suprafaţa construită	Nr. niveluri	Nr. CF	Constr. cu acte (DA/NU)
160732	Extravilan, UAT. Mogoşeşti-Siret, Jud. Iași; (Tarla: 28, Parcela: 274/24)			1778	E		28	274/24	F	1778						

2. PROPRIETATEA / POSESIA

Titularul dreptului / posesiei			Proprietar=1 / Posesor=0	Data naşterii / CUI	Domiciliu / Sediu	Cota parte	Identificator entitate asociată	Cotă parte teren UI	Mod de dobândire	Act juridic			Obs. privitoare la proprietar
Nume / Denumire	Iniţiala tatălui	Prenume								Tip act	Nr. act / data	Emitent	
ENACHE		IOAN	1		Loc. Mogosesti-Siret, UAT. Mogoşeşti-Siret, Jud. Iași	1/1	160732		Reconstituire	act administrativ	95588 / 16.08.2002	CJPSDDPAT IA ȘI	LIPSĂ CNP

3. SARCINI / DEZMEMBRĂMINTE

Titular			Data naşterii / CUI	Domiciliu / Sediu	Tipul sarcinii sau al dezmembrămintelor dreptului de proprietate	Cota parte	Identificator entitate asociată	Act juridic			Valoare ipotecă	Tip monedă
Nume / Denumire	Iniţiala tatălui	Prenume						Tip act	Nr. act / data	Emitent		
-	-	-	-	-	-	-	-	-	-	-	-	-

4. NOTĂRI, PROCESE, INTERDICŢII

Tipul notării	Tip act	Nr. act/ data	Emitent	Identificator entitate asociată
-	-	-	-	-

5. OBSERVAŢII

Imobil împrejmuit/ neîmprejmuit	Imobil contestat/ necontestat	Alte observaţii
Neîmprejmuit		DIFERENȚA DE SUPRAFAȚĂ DE 22 MP SE REGĂSE ȘTE LA ID 160733. CONFORM PLANULUI CADASTRAL SUPRAPUS PESTE MĂSURĂTORI IMOBILUL SE REGĂSE ȘTE ÎN PARCELA A273 SI CONTINE PROCENT DIN PARCELA PS 324

Persoană Fizică Autorizată de ANCPI pentru lucrări de cadastru, geodezie și cartografie
CERTIFICAT DE AUTORIZARE
Seria RO-B-J
Nr. 1767/20.02.2020
S.C. TOTAL BUSINESS LAND S.R.L.
Clasa I

REGISTRUL CADASTRAL AL IMOBILELOR

ANEXA Nr. 2

UAT Mogoşeşti-Siret
Zonă cooperativizată (Co)

Sector cadastral nr. 16

1. DESCRIEREA IMOBILULUI

DATE TEREN										DATE CONSTRUCŢII					
Identificator teren	Adresă imobil	Număr cadastral	Nr. CF	Suprafaţa măsurată	Intravilan / extra.(I/E)	Nr. top.	Nr. tarla	Nr. parcelă	Categorie folosinţă	Suprafaţă parcelă	Identificator construcţie	Cod grupă destinaţie	Suprafaţa construită	Nr. niveluri	Nr. CF	Constr. cu acte (DA/NU)
160733	Extravilan, UAT. Mogoşeşti-Siret, Jud. Iași; (Tarla: 28, Parcela: 274/24)			22	E		28	274/24	F	22						

2. PROPRIETATEA / POSESIA

Titularul dreptului / posesiei			Proprietar=1 / Posesor=0	Data naşterii / CUI	Domiciliu / Sediu	Cota parte	Identificator entitate asociată	Cotă parte teren UI	Mod de dobândire	Act juridic			Obs. privitoare la proprietar
Nume / Denumire	Iniţiala tatălui	Prenume								Tip act	Nr. act / data	Emitent	
ENACHE		IOAN	1		Loc. Mogosesti-Siret, UAT. Mogoşeşti-Siret, Jud. Iași	1/1	160733		Reconstituire	act administrativ	95588 / 16.08.2002	CJPSDDPAT IA ȘI	LIPSĂ CNP

3. SARCINI / DEZMEMBRĂMINTE

Titular			Data naşterii / CUI	Domiciliu / Sediu	Tipul sarcinii sau al dezmembrămintelor dreptului de proprietate	Cota parte	Identificator entitate asociată	Act juridic			Valoare ipotecă	Tip monedă
Nume / Denumire	Iniţiala tatălui	Prenume						Tip act	Nr. act / data	Emitent		
-	-	-	-	-	-	-	-	-	-	-	-	-

4. NOTĂRI, PROCESE, INTERDICŢII

Tipul notării	Tip act	Nr. act/ data	Emitent	Identificator entitate asociată
-	-	-	-	-

5. OBSERVAŢII

Imobil împrejmuit/ neîmprejmuit	Imobil contestat/ necontestat	Alte observaţii
Neîmprejmuit		DIFERENȚA DE SUPRAFAȚĂ DE 1778 MP SE REGĂSE ȘTE LA ID 160732. CONFORM PLANULUI CADASTRAL SUPRAPUS PESTE MĂSURĂTORI IMOBILUL SE REGĂSE ȘTE ÎN PARCELA A273..

Persoană Fizică Autorizată de ANCPI să execute lucrări de cadastru, geodezie și cartografie
CERTIFICAT DE AUTORIZARE
Seria RO-B-J
Nr. 1767/20.02.2020
S.C. TOTAL BUSINESS LAND S.R.L.
Clasa I

REGISTRUL CADASTRAL AL IMOBILELOR

ANEXA Nr. 2

UAT Mogoşeşti-Siret
Zonă cooperativizată (Co)

Sector cadastral nr. 16

1. DESCRIEREA IMOBILULUI

DATE TEREN											DATE CONSTRUCŢII					
Identificator teren	Adresă imobil	Număr cadastral	Nr. CF	Suprafaţa măsurată	Intravilan / extra.(I/E)	Nr. top.	Nr. tarla	Nr. parcelă	Categorie folosinţă	Suprafaţă parcelă	Identificator construcţie	Cod grupă destinaţie	Suprafaţa construită	Nr. niveluri	Nr. CF	Constr. cu acte (DA/NU)
160734	Extravilan, UAT. Mogoşeşti-Siret, Jud. Iași; (Tarla: 28, Parcela: 274/22/1)			5	E		28	274/22/1	F	5						

2. PROPRIETATEA / POSESIA

Titularul dreptului / posesiei			Proprietar=1 / Posesor=0	Data naşterii / CUI	Domiciliu / Sediu	Cota parte	Identificator entitate asociată	Cotă parte teren UI	Mod de dobândire	Act juridic			Obs. privitoare la proprietar
Nume / Denumire	Iniţiala tatălui	Prenume								Tip act	Nr. act / data	Emitent	
OLARU	C	VIRGIL	1		Loc. Mogosesti-Siret, UAT. Mogoşeşti-Siret, Jud. Iași	1/1	160734		Reconstituire	act administrativ	94481 / 17.05.1994	CJPSDDPAT IA ȘI	LIPSĂ CNP

3. SARCINI / DEZMEMBRĂMINTE

Titular			Data naşterii / CUI	Domiciliu / Sediu	Tipul sarcinii sau al dezmembrămintelor dreptului de proprietate	Cota parte	Identificator entitate asociată	Act juridic			Valoare ipotecă	Tip monedă
Nume / Denumire	Iniţiala tatălui	Prenume						Tip act	Nr. act / data	Emitent		
-	-	-	-	-	-	-	-	-	-	-	-	-

4. NOTĂRI, PROCESE, INTERDICŢII

Tipul notării	Tip act	Nr. act/ data	Emitent	Identificator entitate asociată
-	-	-	-	-

5. OBSERVAŢII

Imobil împrejmuit/ neîmprejmuit	Imobil contestat/ necontestat	Alte observaţii
Neîmprejmuit		DIFERENȚA DE SUPRAFAȚĂ DE 395 MP SE REGĂSE ȘTE LA ID 160735. CONFORM PLANULUI CADASTRAL SUPRAPUS PESTE MĂSURĂTORI IMOBILUL SE REGĂSE ȘTE ÎN PARCELA A273..

Persoană Fizică Autorizată de ANCPI să execute lucrări de cadastru, geodezie și cartografie
CERTIFICAT DE AUTORIZARE
Seria RO-B-J
Nr. 1767/20.02.2020
S.C. TOTAL BUSINESS LAND S.R.L.
Clasa I

REGISTRUL CADASTRAL AL IMOBILELOR

ANEXA Nr. 2

UAT Mogoşeşti-Siret
Zonă cooperativizată (Co)

Sector cadastral nr. 16

1. DESCRIEREA IMOBILULUI

DATE TEREN										DATE CONSTRUCŢII					
Identificator teren	Adresă imobil	Număr cadastral	Nr. CF	Suprafaţa măsurată	Intravilan / extra.(I/E)	Nr. top.	Nr. tarla	Nr. parcelă	Categorie folosinţă	Suprafaţă parcelă	Identificator construcţie	Cod grupă destinaţie	Suprafaţa construită	Nr. niveluri	Nr. CF	Constr. cu acte (DA/NU)
160735	Extravilan, UAT. Mogoşeşti-Siret, Jud. Iași; (Tarla: 28, Parcela: 274/22/1)			395	E		28	274/22/1	F	395						

2. PROPRIETATEA / POSESIA

Titularul dreptului / posesiei			Proprietar=1 / Posesor=0	Data naşterii / CUI	Domiciliu / Sediu	Cota parte	Identificator entitate asociată	Cotă parte teren UI	Mod de dobândire	Act juridic			Obs. privitoare la proprietar
Nume / Denumire	Iniţiala tatălui	Prenume								Tip act	Nr. act / data	Emitent	
OLARU	C	VIRGIL	1		Loc. Mogosesti-Siret, UAT. Mogoşeşti-Siret, Jud. Iași	1/1	160735		Reconstituire	act administrativ	94481 / 17.05.1994	CJPSDDPAT IA ȘI	LIPSĂ CNP

3. SARCINI / DEZMEMBRĂMINTE

Titular			Data naşterii / CUI	Domiciliu / Sediu	Tipul sarcinii sau al dezmembrămintelor dreptului de proprietate	Cota parte	Identificator entitate asociată	Act juridic			Valoare ipotecă	Tip monedă
Nume / Denumire	Iniţiala tatălui	Prenume						Tip act	Nr. act / data	Emitent		
-	-	-	-	-	-	-	-	-	-	-	-	-

4. NOTĂRI, PROCESE, INTERDICŢII

Tipul notării	Tip act	Nr. act/ data	Emitent	Identificator entitate asociată
-	-	-	-	-

5. OBSERVAŢII

Imobil împrejmuit/ neîmprejmuit	Imobil contestat/ necontestat	Alte observaţii
Neîmprejmuit		DIFERENȚA DE SUPRAFAȚĂ DE 5 MP SE REGĂSE ȘTE LA ID 160734. CONFORM PLANULUI CADASTRAL SUPRAPUS PESTE MĂSURĂTORI IMOBILUL SE REGĂSE ȘTE ÎN PARCELA A273 SI CONTINE PROCENT DIN PARCELA PS 324

Persoană Fizică Autorizată de ANCPI pentru lucrări de cadastru, geodezie și cartografie
CERTIFICAT DE AUTORIZARE
Seria RO-B-J
Nr. 1767/20.02.2020
S.C. TOTAL BUSINESS LAND S.R.L.
Clasa I

REGISTRUL CADASTRAL AL IMOBILELOR

ANEXA Nr. 2

UAT Mogoşeşti-Siret
Zonă cooperativizată (Co)

Sector cadastral nr. 16

1. DESCRIEREA IMOBILULUI

DATE TEREN											DATE CONSTRUCŢII					
Identificator teren	Adresă imobil	Număr cadastral	Nr. CF	Suprafaţa măsurată	Intravilan / extra.(I/E)	Nr. top.	Nr. tarla	Nr. parcelă	Categorie folosinţă	Suprafaţă parcelă	Identificator construcţie	Cod grupă destinaţie	Suprafaţa construită	Nr. niveluri	Nr. CF	Constr. cu acte (DA/NU)
160736	Extravilan, UAT. Mogoşeşti-Siret, Jud. Iași; (Tarla: 28, Parcela: 274/21)			3853	E		28	274/21	F	3853						

2. PROPRIETATEA / POSESIA

Titularul dreptului / posesiei			Proprietar=1 / Posesor=0	Data naşterii / CUI	Domiciliu / Sediu	Cota parte	Identificator entitate asociată	Cotă parte teren UI	Mod de dobândire	Act juridic			Obs. privitoare la proprietar
Nume / Denumire	Iniţiala tatălui	Prenume								Tip act	Nr. act / data	Emitent	
LUPU		MIHAI	1		Loc. Mogosesti-Siret, UAT. Mogoşeşti-Siret, Jud. Iași	1/1	160736		Reconstituire	act administrativ	95374 / 06.07.1998	CJPSDDPAT IA ȘI	LIPSĂ CNP
DOBO Ș		ANA	1		Loc. Mogosesti-Siret, UAT. Mogoşeşti-Siret, Jud. Iași								LIPSĂ CNP

3. SARCINI / DEZMEMBRĂMINTE

Titular			Data naşterii / CUI	Domiciliu / Sediu	Tipul sarcinii sau al dezmembrămintelor dreptului de proprietate	Cota parte	Identificator entitate asociată	Act juridic			Valoare ipotecă	Tip monedă
Nume / Denumire	Iniţiala tatălui	Prenume						Tip act	Nr. act / data	Emitent		
-	-	-	-	-	-	-	-	-	-	-	-	-

4. NOTĂRI, PROCESE, INTERDICŢII

Tipul notării	Tip act	Nr. act/ data	Emitent	Identificator entitate asociată
-	-	-	-	-

5. OBSERVAŢII

Imobil împrejmuit/ neîmprejmuit	Imobil contestat/ necontestat	Alte observaţii
Neîmprejmuit		DIFERENȚA DE SUPRAFAȚĂ DE 47 MP SE REGĂSEȘTE LA ID 160737. CONFORM PLANULUI CADASTRAL SUPRAPUS PESTE MĂSURĂTORI IMOBILUL SE REGĂSEȘTE ÎN PARCELA A273 SI CONTINE PROCENT DIN PARCELA PS 324

REGISTRUL CADASTRAL AL IMOBILELOR

ANEXA Nr. 2

UAT Mogoşeşti-Siret
Zonă cooperativizată (Co)

Sector cadastral nr. 16

1. DESCRIEREA IMOBILULUI

DATE TEREN										DATE CONSTRUCŢII					
Identificator teren	Adresă imobil	Număr cadastral	Nr. CF	Suprafaţa măsurată	Intravilan / extra.(I/E)	Nr. top.	Nr. tarla	Nr. parcelă	Categorie folosinţă	Suprafaţă parcelă	Identificator construcţie	Cod grupă destinaţie	Suprafaţa construită	Nr. niveluri	Nr. CF	Constr. cu acte (DA/NU)
160737	Extravilan, UAT. Mogoşeşti-Siret, Jud. Iași; (Tarla: 28, Parcela: 274/21)			47	E		28	274/21	F	47						

2. PROPRIETATEA / POSESIA

Titularul dreptului / posesiei			Proprietar=1 / Posesor=0	Data naşterii / CUI	Domiciliu / Sediu	Cota parte	Identificator entitate asociată	Cotă parte teren UI	Mod de dobândire	Act juridic			Obs. privitoare la proprietar
Nume / Denumire	Iniţiala tatălui	Prenume								Tip act	Nr. act / data	Emitent	
LUPU		MIHAI	1		Loc. Mogosesti-Siret, UAT. Mogoşeşti-Siret, Jud. Iași	1/1	160737		Reconstituire	act administrativ	95374 / 06.07.1998	CJPSDDPAT IA ȘI	LIPSĂ CNP
DOBO Ș		ANA	1		Loc. Mogosesti-Siret, UAT. Mogoşeşti-Siret, Jud. Iași								LIPSĂ CNP

3. SARCINI / DEZMEMBRĂMINTE

Titular			Data naşterii / CUI	Domiciliu / Sediu	Tipul sarcinii sau al dezmembrămintelor dreptului de proprietate	Cota parte	Identificator entitate asociată	Act juridic			Valoare ipotecă	Tip monedă
Nume / Denumire	Iniţiala tatălui	Prenume						Tip act	Nr. act / data	Emitent		
-	-	-	-	-	-	-	-	-	-	-	-	-

4. NOTĂRI, PROCESE, INTERDICŢII

Tipul notării	Tip act	Nr. act/ data	Emitent	Identificator entitate asociată
-	-	-	-	-

5. OBSERVAŢII

Imobil împrejmuit/ neîmprejmuit	Imobil contestat/ necontestat	Alte observaţii
Neîmprejmuit		DIFERENȚA DE SUPRAFAȚĂ DE 3853 MP SE REGĂSEȘTE LA ID 160736 CONFORM PLANULUI CADASTRAL SUPRAPUS PESTE MĂSURĂTORI IMOBILUL SE REGĂSEȘTE ÎN PARCELA A273..

REGISTRUL CADASTRAL AL IMOBILELOR

ANEXA Nr. 2

UAT Mogoşeşti-Siret
Zonă cooperativizată (Co)

Sector cadastral nr. 16

1. DESCRIEREA IMOBILULUI

DATE TEREN										DATE CONSTRUCŢII					
Identificator teren	Adresă imobil	Număr cadastral	Nr. CF	Suprafaţa măsurată	Intravilan / extra.(I/E)	Nr. top.	Nr. tarla	Nr. parcelă	Categorie folosinţă	Suprafaţă parcelă	Identificator construcţie	Cod grupă destinaţie	Suprafaţa construită	Nr. niveluri	Nr. CF	Constr. cu acte (DA/NU)
160738	Extravilan, UAT. Mogoşeşti-Siret, Jud. Iași; (Tarla: 28, Parcela: 274/20)			30	E		28	274/20	F	30						

2. PROPRIETATEA / POSESIA

Titularul dreptului / posesiei			Proprietar=1 / Posesor=0	Data naşterii / CUI	Domiciliu / Sediu	Cota parte	Identificator entitate asociată	Cotă parte teren UI	Mod de dobândire	Act juridic			Obs. privitoare la proprietar
Nume / Denumire	Iniţiala tatălui	Prenume								Tip act	Nr. act / data	Emitent	
LEAHU		PETRU	1		Loc. Mogosesti-Siret, UAT. Mogoşeşti-Siret, Jud. Iași	1/1	160738		Reconstituire	act administrativ	95441 / 14.08.2000	CJPSDDPAT IA ȘI	LIPSĂ CNP

3. SARCINI / DEZMEMBRĂMINTE

Titular			Data naşterii / CUI	Domiciliu / Sediu	Tipul sarcinii sau al dezmembrămintelor dreptului de proprietate	Cota parte	Identificator entitate asociată	Act juridic			Valoare ipotecă	Tip monedă
Nume / Denumire	Iniţiala tatălui	Prenume						Tip act	Nr. act / data	Emitent		
-	-	-	-	-	-	-	-	-	-	-	-	-

4. NOTĂRI, PROCESE, INTERDICŢII

Tipul notării	Tip act	Nr. act/ data	Emitent	Identificator entitate asociată
-	-	-	-	-

5. OBSERVAŢII

Imobil împrejmuit/ neîmprejmuit	Imobil contestat/ necontestat	Alte observaţii
Neîmprejmuit		DIFERENȚA DE SUPRAFAȚĂ DE 2570 MP SE REGĂSE ȘTE LA ID 160739. CONFORM PLANULUI CADASTRAL SUPRAPUS PESTE MĂSURĂTORI IMOBILUL SE REGĂSE ȘTE ÎN PARCELA A273..

Persoană Fizică Autorizată de ANCPI să execute lucrări de cadastru, geodezie și cartografie
CERTIFICAT DE AUTORIZARE
Seria RO-B-J
Nr. 1767/20.02.2020
S.C. TOTAL BUSINESS LAND S.R.L.
Clasa I

REGISTRUL CADASTRAL AL IMOBILELOR

ANEXA Nr. 2

UAT Mogoşeşti-Siret
Zonă cooperativizată (Co)

Sector cadastral nr. 16

1. DESCRIEREA IMOBILULUI

DATE TEREN										DATE CONSTRUCŢII					
Identificator teren	Adresă imobil	Număr cadastral	Nr. CF	Suprafaţa măsurată	Intravilan / extra.(I/E)	Nr. top.	Nr. tarla	Nr. parcelă	Categorie folosinţă	Suprafaţă parcelă	Identificator construcţie	Cod grupă destinaţie	Suprafaţa construită	Nr. niveluri	Nr. CF	Constr. cu acte (DA/NU)
160739	Extravilan, UAT. Mogoşeşti-Siret, Jud. Iași; (Tarla: 28, Parcela: 274/20)			2570	E		28	274/20	F	2570						

2. PROPRIETATEA / POSESIA

Titularul dreptului / posesiei			Proprietar=1 / Posesor=0	Data naşterii / CUI	Domiciliu / Sediu	Cota parte	Identificator entitate asociată	Cotă parte teren UI	Mod de dobândire	Act juridic			Obs. privitoare la proprietar
Nume / Denumire	Iniţiala tatălui	Prenume								Tip act	Nr. act / data	Emitent	
LEAHU		PETRU	1		Loc. Mogosesti-Siret, UAT. Mogoşeşti-Siret, Jud. Iași	1/1	160739		Reconstituire	act administrativ	95441 / 14.08.2000	CJPSDDPAT IA ȘI	LIPSĂ CNP

3. SARCINI / DEZMEMBRĂMINTE

Titular			Data naşterii / CUI	Domiciliu / Sediu	Tipul sarcinii sau al dezmembrămintelor dreptului de proprietate	Cota parte	Identificator entitate asociată	Act juridic			Valoare ipotecă	Tip monedă
Nume / Denumire	Iniţiala tatălui	Prenume						Tip act	Nr. act / data	Emitent		
-	-	-	-	-	-	-	-	-	-	-	-	-

4. NOTĂRI, PROCESE, INTERDICŢII

Tipul notării	Tip act	Nr. act/ data	Emitent	Identificator entitate asociată
-	-	-	-	-

5. OBSERVAŢII

Imobil împrejmuit/ neîmprejmuit	Imobil contestat/ necontestat	Alte observaţii
Neîmprejmuit		DIFERENȚA DE SUPRAFAȚĂ DE 30 MP SE REGĂSE ȘTE LA ID 160738. CONFORM PLANULUI CADASTRAL SUPRAPUS PESTE MĂSURĂTORI IMOBILUL SE REGĂSE ȘTE ÎN PARCELA A273 SI CONTINE PROCENT DIN PARCELA PS 324

Persoană Fizică Autorizată de ANCPI pentru lucrări de cadastru, geodezie și cartografie
CERTIFICAT DE AUTORIZARE
Seria RO-B-J
Nr. 1767/20.02.2020
S.C. TOTAL BUSINESS LAND S.R.L.
Clasa I

REGISTRUL CADASTRAL AL IMOBILELOR

ANEXA Nr. 2

UAT Mogoşeşti-Siret
Zonă cooperativizată (Co)

Sector cadastral nr. 16

1. DESCRIEREA IMOBILULUI

DATE TEREN										DATE CONSTRUCŢII					
Identificator teren	Adresă imobil	Număr cadastral	Nr. CF	Suprafaţa măsurată	Intravilan / extra.(I/E)	Nr. top.	Nr. tarla	Nr. parcelă	Categorie folosinţă	Suprafaţă parcelă	Identificator construcţie	Cod grupă destinaţie	Suprafaţa construită	Nr. niveluri	Nr. CF	Constr. cu acte (DA/NU)
160740	Extravilan, UAT. Mogoşeşti-Siret, Jud. Iași; (Tarla: 28, Parcela: 274/20)			26	E		28	274/20	F	26						

2. PROPRIETATEA / POSESIA

Titularul dreptului / posesiei			Proprietar=1 / Posesor=0	Data naşterii / CUI	Domiciliu / Sediu	Cota parte	Identificator entitate asociată	Cotă parte teren UI	Mod de dobândire	Act juridic			Obs. privitoare la proprietar
Nume / Denumire	Iniţiala tatălui	Prenume								Tip act	Nr. act / data	Emitent	
BRUDARU		CAROL	1		Loc. Mogosesti-Siret, UAT. Mogoşeşti-Siret, Jud. Iași	1/1	160740		Reconstituire	act administrativ	94656 / 04.07.1994	CJPSDDPAT IA ȘI	LIPSĂ CNP
BRUDARU		VERONA	1		Loc. Mogosesti-Siret, UAT. Mogoşeşti-Siret, Jud. Iași								LIPSĂ CNP

3. SARCINI / DEZMEMBRĂMINTE

Titular			Data naşterii / CUI	Domiciliu / Sediu	Tipul sarcinii sau al dezmembrămintelor dreptului de proprietate	Cota parte	Identificator entitate asociată	Act juridic			Valoare ipotecă	Tip monedă
Nume / Denumire	Iniţiala tatălui	Prenume						Tip act	Nr. act / data	Emitent		
-	-	-	-	-	-	-	-	-	-	-	-	-

4. NOTĂRI, PROCESE, INTERDICŢII

Tipul notării	Tip act	Nr. act/ data	Emitent	Identificator entitate asociată
-	-	-	-	-

5. OBSERVAŢII

Imobil împrejmuit/ neîmprejmuit	Imobil contestat/ necontestat	Alte observaţii
Neîmprejmuit		DIFERENȚA DE SUPRAFAȚĂ DE 2274 MP SE REGĂSEȘTE LA ID 160741, CONFORM PLANULUI CADASTRAL SUPRAPUS PESTE MĂSURĂTORI IMOBILUL SE REGĂSEȘTE ÎN PARCELA A273..

REGISTRUL CADASTRAL AL IMOBILELOR

ANEXA Nr. 2

UAT Mogoşeşti-Siret
Zonă cooperativizată (Co)

Sector cadastral nr. 16

1. DESCRIEREA IMOBILULUI

DATE TEREN										DATE CONSTRUCŢII					
Identificator teren	Adresă imobil	Număr cadastral	Nr. CF	Suprafaţa măsurată	Intravilan / extra.(I/E)	Nr. top.	Nr. tarla	Nr. parcelă	Categorie folosinţă	Suprafaţă parcelă	Identificator construcţie	Cod grupă destinaţie	Suprafaţa construită	Nr. niveluri	Nr. CF	Constr. cu acte (DA/NU)
160741	Extravilan, UAT. Mogoşeşti-Siret, Jud. Iași; (Tarla: 28, Parcela: 274/20)			2274	E		28	274/20	F	2274						

2. PROPRIETATEA / POSESIA

Titularul dreptului / posesiei			Proprietar=1 / Posesor=0	Data naşterii / CUI	Domiciliu / Sediu	Cota parte	Identificator entitate asociată	Cotă parte teren UI	Mod de dobândire	Act juridic			Obs. privitoare la proprietar
Nume / Denumire	Iniţiala tatălui	Prenume								Tip act	Nr. act / data	Emitent	
BRUDARU		CAROL	1		Loc. Mogosesti-Siret, UAT. Mogoşeşti-Siret, Jud. Iași	1/1	160741		Reconstituire	act administrativ	94656 / 04.07.1994	CJPSDDPAT IA ȘI	LIPSĂ CNP
BRUDARU		VERONA	1		Loc. Mogosesti-Siret, UAT. Mogoşeşti-Siret, Jud. Iași								LIPSĂ CNP

3. SARCINI / DEZMEMBRĂMINTE

Titular			Data naşterii / CUI	Domiciliu / Sediu	Tipul sarcinii sau al dezmembrămintelor dreptului de proprietate	Cota parte	Identificator entitate asociată	Act juridic			Valoare ipotecă	Tip monedă
Nume / Denumire	Iniţiala tatălui	Prenume						Tip act	Nr. act / data	Emitent		
-	-	-	-	-	-	-	-	-	-	-	-	-

4. NOTĂRI, PROCESE, INTERDICŢII

Tipul notării	Tip act	Nr. act/ data	Emitent	Identificator entitate asociată
-	-	-	-	-

5. OBSERVAŢII

Imobil împrejmuit/ neîmprejmuit	Imobil contestat/ necontestat	Alte observaţii
Neîmprejmuit		DIFERENȚA DE SUPRAFAȚĂ DE 26 MP SE REGĂSEȘTE LA ID 160740. CONFORM PLANULUI CADASTRAL SUPRAPUS PESTE MĂSURĂTORI IMOBILUL SE REGĂSEȘTE ÎN PARCELA A273 SI CONTINE PROCENT DIN PARCELA PS 324

Persoană Fizică Autorizată să execute lucrări de cadastru geodezie și cartografie
CERTIFICAT
AUTORIZARE
Seria RO-B-J
Nr. 1767/20.02.2020
S.C. TOTAL BUSINESS LAND S.R.L.
Clasa I

REGISTRUL CADASTRAL AL IMOBILELOR

ANEXA Nr. 2

UAT Mogoşeşti-Siret
Zonă cooperativizată (Co)

Sector cadastral nr. 16

1. DESCRIEREA IMOBILULUI

DATE TEREN											DATE CONSTRUCŢII					
Identificator teren	Adresă imobil	Număr cadastral	Nr. CF	Suprafaţa măsurată	Intravilan / extra.(I/E)	Nr. top.	Nr. tarla	Nr. parcelă	Categorie folosinţă	Suprafaţă parcelă	Identificator construcţie	Cod grupă destinaţie	Suprafaţa construită	Nr. niveluri	Nr. CF	Constr. cu acte (DA/NU)
160742	Extravilan, UAT. Mogoşeşti-Siret, Jud. Iași; (Tarla: 28, Parcela: 274/19)			1978	E		28	274/19	F	1978						

2. PROPRIETATEA / POSESIA

Titularul dreptului / posesiei			Proprietar=1 / Posesor=0	Data naşterii / CUI	Domiciliu / Sediu	Cota parte	Identificator entitate asociată	Cotă parte teren UI	Mod de dobândire	Act juridic			Obs. privitoare la proprietar
Nume / Denumire	Iniţiala tatălui	Prenume								Tip act	Nr. act / data	Emitent	
BRUDARIU	P	LUDOVIC	1		Loc. Mogosesti-Siret, UAT. Mogoşeşti-Siret, Jud. Iași	1/1	160742		Reconstituire	act administrativ	94523 / 27.09.2017	CJPSDDPAT IA ȘI	LIPSĂ CNP

3. SARCINI / DEZMEMBRĂMINTE

Titular			Data naşterii / CUI	Domiciliu / Sediu	Tipul sarcinii sau al dezmembrămintelor dreptului de proprietate	Cota parte	Identificator entitate asociată	Act juridic			Valoare ipotecă	Tip monedă
Nume / Denumire	Iniţiala tatălui	Prenume						Tip act	Nr. act / data	Emitent		
-	-	-	-	-	-	-	-	-	-	-	-	-

4. NOTĂRI, PROCESE, INTERDICŢII

Tipul notării	Tip act	Nr. act/ data	Emitent	Identificator entitate asociată
-	-	-	-	-

5. OBSERVAŢII

Imobil împrejmuit/ neîmprejmuit	Imobil contestat/ necontestat	Alte observaţii
Neîmprejmuit		DIFERENȚA DE SUPRAFAȚĂ DE 22 MP SE REGĂSE ȘTE LA ID 160743. CONFORM PLANULUI CADASTRAL SUPRAPUS PESTE MĂSURĂTORI IMOBILUL SE REGĂSE ȘTE ÎN PARCELA A273 SI CONTINE PROCENT DIN PARCELA PS 324

Persoană Fizică Autorizată de ANCPI pentru lucrări de cadastru, geodezie și cartografie
CERTIFICAT DE AUTORIZARE
Seria RO-B-J
Nr. 1767/20.02.2020
S.C. TOTAL BUSINESS LAND S.R.L.
Clasa I

REGISTRUL CADASTRAL AL IMOBILELOR

ANEXA Nr. 2

UAT Mogoşeşti-Siret
Zonă cooperativizată (Co)

Sector cadastral nr. 16

1. DESCRIEREA IMOBILULUI

DATE TEREN										DATE CONSTRUCŢII					
Identificator teren	Adresă imobil	Număr cadastral	Nr. CF	Suprafaţa măsurată	Intravilan / extra.(I/E)	Nr. top.	Nr. tarla	Nr. parcelă	Categorie folosinţă	Suprafaţă parcelă	Identificator construcţie	Cod grupă destinaţie	Suprafaţa construită	Nr. niveluri	Nr. CF	Constr. cu acte (DA/NU)
160743	Extravilan, UAT. Mogoşeşti-Siret, Jud. Iași; (Tarla: 28, Parcela: 274/19)			22	E		28	274/19	F	22						

2. PROPRIETATEA / POSESIA

Titularul dreptului / posesiei			Proprietar=1 / Posesor=0	Data naşterii / CUI	Domiciliu / Sediu	Cota parte	Identificator entitate asociată	Cotă parte teren UI	Mod de dobândire	Act juridic			Obs. privitoare la proprietar
Nume / Denumire	Iniţiala tatălui	Prenume								Tip act	Nr. act / data	Emitent	
BRUDARIU	P	LUDOVIC	1		Loc. Mogosesti-Siret, UAT. Mogoşeşti-Siret, Jud. Iași	1/1	160743		Reconstituire	act administrativ	94523 / 27.09.2017	CJPSDDPAT IA ȘI	LIPSĂ CNP

3. SARCINI / DEZMEMBRĂMINTE

Titular			Data naşterii / CUI	Domiciliu / Sediu	Tipul sarcinii sau al dezmembrămintelor dreptului de proprietate	Cota parte	Identificator entitate asociată	Act juridic			Valoare ipotecă	Tip monedă
Nume / Denumire	Iniţiala tatălui	Prenume						Tip act	Nr. act / data	Emitent		
-	-	-	-	-	-	-	-	-	-	-	-	-

4. NOTĂRI, PROCESE, INTERDICŢII

Tipul notării	Tip act	Nr. act/ data	Emitent	Identificator entitate asociată
-	-	-	-	-

5. OBSERVAŢII

Imobil împrejmuit/ neîmprejmuit	Imobil contestat/ necontestat	Alte observaţii
Neîmprejmuit		DIFERENȚA DE SUPRAFAȚĂ DE 1978 MP SE REGĂSE ȘTE LA ID 160742. CONFORM PLANULUI CADASTRAL SUPRAPUS PESTE MĂSURĂTORI IMOBILUL SE REGĂSE ȘTE ÎN PARCELA A273..

REGISTRUL CADASTRAL AL IMOBILELOR

ANEXA Nr. 2

UAT Mogoşeşti-Siret
Zonă cooperativizată (Co)

Sector cadastral nr. 16

1. DESCRIEREA IMOBILULUI

DATE TEREN										DATE CONSTRUCŢII					
Identificator teren	Adresă imobil	Număr cadastral	Nr. CF	Suprafaţa măsurată	Intravilan / extra.(I/E)	Nr. top.	Nr. tarla	Nr. parcelă	Categorie folosinţă	Suprafaţă parcelă	Identificator construcţie	Cod grupă destinaţie	Suprafaţa construită	Nr. niveluri	Nr. CF	Constr. cu acte (DA/NU)
160744	Extravilan, UAT. Mogoşeşti-Siret, Jud. Iași; (Tarla: 28, Parcela: 274/16)			45	E		28	274/16	F	45						

2. PROPRIETATEA / POSESIA

Titularul dreptului / posesiei			Proprietar=1 / Posesor=0	Data naşterii / CUI	Domiciliu / Sediu	Cota parte	Identificator entitate asociată	Cotă parte teren UI	Mod de dobândire	Act juridic			Obs. privitoare la proprietar
Nume / Denumire	Iniţiala tatălui	Prenume								Tip act	Nr. act / data	Emitent	
LUNGU		EUGENIA	1		Loc. Mogosesti-Siret, UAT. Mogoşeşti-Siret, Jud. Iași	1/1	160744		Reconstituire	act administrativ	93992 / 20.09.1993	CJPSDDPAT IA ȘI	LIPSĂ CNP
LUNGU		CONSTANTIN	1		Loc. Mogosesti-Siret, UAT. Mogoşeşti-Siret, Jud. Iași								LIPSĂ CNP
LUNGU	P	IOAN	1		Loc. Mogosesti-Siret, UAT. Mogoşeşti-Siret, Jud. Iași								LIPSĂ CNP
LUNGU	P	PETRU	1		Loc. Mogosesti-Siret, UAT. Mogoşeşti-Siret, Jud. Iași								LIPSĂ CNP
LUNGU	P	GHEORGHE	1		Loc. Mogosesti-Siret, UAT. Mogoşeşti-Siret, Jud. Iași								LIPSĂ CNP

3. SARCINI / DEZMEMBRĂMINTE

Titular			Data naşterii / CUI	Domiciliu / Sediu	Tipul sarcinii sau al dezmembrămintelor dreptului de proprietate	Cota parte	Identificator entitate asociată	Act juridic			Valoare ipotecă	Tip monedă
Nume / Denumire	Iniţiala tatălui	Prenume						Tip act	Nr. act / data	Emitent		
-	-	-	-	-	-	-	-	-	-	-	-	-

4. NOTĂRI, PROCESE, INTERDICŢII

Tipul notării	Tip act	Nr. act/ data	Emitent	Identificator entitate asociată
-	-	-		-

5. OBSERVAŢII

Imobil împrejmuit/ neîmprejmuit	Imobil contestat/ necontestat	Alte observaţii
Neîmprejmuit		DIFERENȚA DE SUPRAFAȚĂ DE 45 MP SE REGĂSE ȘTE ÎN ID 160744. CONFORM PLANULUI CADASTRAL SUPRAPUS PESTE MĂSURĂTORI IMOBILUL SE REGĂSE ȘTE ÎN PARCELA A273..

Persoană Fizică Autorizată de ANCPI să execute lucrări de cadastru, geodezie și cartografie
CERTIFICAT DE AUTORIZARE
Seria RO-B-J
Nr. 17677/20.02.2020
S.C. TOTAL BUSINESS LAND S.R.L.

REGISTRUL CADASTRAL AL IMOBILELOR

ANEXA Nr. 2

UAT Mogoşeşti-Siret
Zonă cooperativizată (Co)

Sector cadastral nr. 16

1. DESCRIEREA IMOBILULUI

DATE TEREN											DATE CONSTRUCŢII					
Identificator teren	Adresă imobil	Număr cadastral	Nr. CF	Suprafaţa măsurată	Intravilan / extra.(I/E)	Nr. top.	Nr. tarla	Nr. parcelă	Categorie folosinţă	Suprafaţă parcelă	Identificator construcţie	Cod grupă destinaţie	Suprafaţa construită	Nr. niveluri	Nr. CF	Constr. cu acte (DA/NU)
160745	Extravilan, UAT. Mogoşeşti-Siret, Jud. Iași; (Tarla: 28, Parcela: 274/16)			4255	E		28	274/16	F	4255						

2. PROPRIETATEA / POSESIA

Titularul dreptului / posesiei			Proprietar=1 / Posesor=0	Data naşterii / CUI	Domiciliu / Sediu	Cota parte	Identificator entitate asociată	Cotă parte teren UI	Mod de dobândire	Act juridic			Obs. privitoare la proprietar
Nume / Denumire	Iniţiala tatălui	Prenume								Tip act	Nr. act / data	Emitent	
LUNGU		EUGENIA	1		Loc. Mogosesti-Siret, UAT. Mogoşeşti-Siret, Jud. Iași	1/1	160745		Reconstituire	act administrativ	93992 / 20.09.1993	CJPSDDPAT IA ȘI	LIPSĂ CNP
LUNGU		CONSTANTIN	1		Loc. Mogosesti-Siret, UAT. Mogoşeşti-Siret, Jud. Iași								LIPSĂ CNP
LUNGU	P	IOAN	1		Loc. Mogosesti-Siret, UAT. Mogoşeşti-Siret, Jud. Iași								LIPSĂ CNP
LUNGU	P	PETRU	1		Loc. Mogosesti-Siret, UAT. Mogoşeşti-Siret, Jud. Iași								LIPSĂ CNP
LUNGU	P	GHEORGHE	1		Loc. Mogosesti-Siret, UAT. Mogoşeşti-Siret, Jud. Iași								LIPSĂ CNP

3. SARCINI / DEZMEMBRĂMINTE

Titular			Data naşterii / CUI	Domiciliu / Sediu	Tipul sarcinii sau al dezmembrămintelor dreptului de proprietate	Cota parte	Identificator entitate asociată	Act juridic			Valoare ipotecă	Tip monedă
Nume / Denumire	Iniţiala tatălui	Prenume						Tip act	Nr. act / data	Emitent		
-	-	-	-	-	-	-	-	-	-	-	-	-

4. NOTĂRI, PROCESE, INTERDICŢII

Tipul notării	Tip act	Nr. act/ data	Emitent	Identificator entitate asociată
-	-	-		-

5. OBSERVAŢII

Imobil împrejmuit/ neîmprejmuit	Imobil contestat/ necontestat	Alte observaţii
Neîmprejmuit		DIFERENȚA DE SUPRAFAȚĂ DE 3960 MP SE REGĂSEȘTE LA ID 160747. CONFORM PLANULUI CADASTRAL SUPRAPUS PESTE MĂSURĂTORI IMOBILUL SE REGĂSEȘTE ÎN PARCELA A273 SI CONTINE PROCENT DIN PARCELA PS 324

Persoană Fizică Autorizată de ANCPI să execute lucrări de cadastru, geodezie și cartografie
CERTIFICAT DE AUTORIZARE
Seria RO-B-J
Nr. 17677/20.02.2020
S.C. TOTAL BUSINESS LAND S.R.L.

REGISTRUL CADASTRAL AL IMOBILELOR

ANEXA Nr. 2

UAT Mogoşeşti-Siret
Zonă cooperativizată (Co)

Sector cadastral nr. 16

1. DESCRIEREA IMOBILULUI

DATE TEREN										DATE CONSTRUCŢII					
Identificator teren	Adresă imobil	Număr cadastral	Nr. CF	Suprafaţa măsurată	Intravilan / extra.(I/E)	Nr. top.	Nr. tarla	Nr. parcelă	Categorie folosinţă	Suprafaţă parcelă	Identificator construcţie	Cod grupă destinaţie	Suprafaţa construită	Nr. niveluri	Nr. CF	Constr. cu acte (DA/NU)
160746	Extravilan, UAT. Mogoşeşti-Siret, Jud. Iași; (Tarla: 28, Parcela: 274/15)			40	E		28	274/15	F	40						

2. PROPRIETATEA / POSESIA

Titularul dreptului / posesiei			Proprietar=1 / Posesor=0	Data naşterii / CUI	Domiciliu / Sediu	Cota parte	Identificator entitate asociată	Cotă parte teren UI	Mod de dobândire	Act juridic			Obs. privitoare la proprietar
Nume / Denumire	Iniţiala tatălui	Prenume								Tip act	Nr. act / data	Emitent	
BARTIC	V	ALEXANDRU	1		Loc. Mogosesti-Siret, UAT. Mogoşeşti-Siret, Jud. Iași	1/1	160746		Reconstituire	act administrativ	93963 / 15.09.1993	CJPSDDPAT IA ȘI	LIPSA CNP

3. SARCINI / DEZMEMBRĂMINTE

Titular			Data naşterii / CUI	Domiciliu / Sediu	Tipul sarcinii sau al dezmembrămintelor dreptului de proprietate	Cota parte	Identificator entitate asociată	Act juridic			Valoare ipotecă	Tip monedă
Nume / Denumire	Iniţiala tatălui	Prenume						Tip act	Nr. act / data	Emitent		
-	-	-	-	-	-	-	-	-	-	-	-	-

4. NOTĂRI, PROCESE, INTERDICŢII

Tipul notării	Tip act	Nr. act/ data	Emitent	Identificator entitate asociată
-	-	-	-	-

5. OBSERVAŢII

Imobil împrejmuit/ neîmprejmuit	Imobil contestat/ necontestat	Alte observaţii
Neîmprejmuit		DIFERENȚA DE SUPRAFAȚĂ DE 3960 MP SE REGĂSE ȘTE LA ID 160747. CONFORM PLANULUI CADASTRAL SUPRAPUS PESTE MĂSURĂTORI IMOBILUL SE REGĂSE ȘTE ÎN PARCELA A273..

Persoană Fizică Autorizată de ANCPI să execute lucrări de cadastru, geodezie și cartografie
CERTIFICAT DE AUTORIZARE
Seria RO-B-J
Nr. 1767/20.02.2020
S.C. TOTAL BUSINESS LAND S.R.L.
Clasa I

REGISTRUL CADASTRAL AL IMOBILELOR

ANEXA Nr. 2

UAT Mogoşeşti-Siret
Zonă cooperativizată (Co)

Sector cadastral nr. 16

1. DESCRIEREA IMOBILULUI

DATE TEREN										DATE CONSTRUCŢII					
Identificator teren	Adresă imobil	Număr cadastral	Nr. CF	Suprafaţa măsurată	Intravilan / extra.(I/E)	Nr. top.	Nr. tarla	Nr. parcelă	Categorie folosinţă	Suprafaţă parcelă	Identificator construcţie	Cod grupă destinaţie	Suprafaţa construită	Nr. niveluri	Nr. CF	Constr. cu acte (DA/NU)
160747	Extravilan, UAT. Mogoşeşti-Siret, Jud. Iași; (Tarla: 28, Parcela: 274/15)			3960	E		28	274/15	F	3960						

2. PROPRIETATEA / POSESIA

Titularul dreptului / posesiei			Proprietar=1 / Posesor=0	Data naşterii / CUI	Domiciliu / Sediu	Cota parte	Identificator entitate asociată	Cotă parte teren UI	Mod de dobândire	Act juridic			Obs. privitoare la proprietar
Nume / Denumire	Iniţiala tatălui	Prenume								Tip act	Nr. act / data	Emitent	
BARTIC	V	ALEXANDRU	1		Loc. Mogosesti-Siret, UAT. Mogoşeşti-Siret, Jud. Iași	1/1	160747		Reconstituire	act administrativ	93963 / 15.09.1993	CJPSDDPAT IA ȘI	LIPSA CNP

3. SARCINI / DEZMEMBRĂMINTE

Titular			Data naşterii / CUI	Domiciliu / Sediu	Tipul sarcinii sau al dezmembrămintelor dreptului de proprietate	Cota parte	Identificator entitate asociată	Act juridic			Valoare ipotecă	Tip monedă
Nume / Denumire	Iniţiala tatălui	Prenume						Tip act	Nr. act / data	Emitent		
-	-	-	-	-	-	-	-	-	-	-	-	-

4. NOTĂRI, PROCESE, INTERDICŢII

Tipul notării	Tip act	Nr. act/ data	Emitent	Identificator entitate asociată
-	-	-	-	-

5. OBSERVAŢII

Imobil împrejmuit/ neîmprejmuit	Imobil contestat/ necontestat	Alte observaţii
Neîmprejmuit		DIFERENȚA DE SUPRAFAȚĂ DE 40 MP SE REGĂSE ȘTE LA ID 160746. CONFORM PLANULUI CADASTRAL SUPRAPUS PESTE MĂSURĂTORI IMOBILUL SE REGĂSE ȘTE ÎN PARCELA A273 SI CONTINE PROCENT DIN PARCELA PS 324

Persoană Fizică Autorizată de ANCPI pentru lucrări de cadastru, geodezie și cartografie
CERTIFICAT DE AUTORIZARE
Seria RO-B-J
Nr. 1767/20.02.2020
S.C. TOTAL BUSINESS LAND S.R.L.
Clasa I

REGISTRUL CADASTRAL AL IMOBILELOR

ANEXA Nr. 2

UAT Mogoşeşti-Siret
Zonă cooperativizată (Co)

Sector cadastral nr. 16

1. DESCRIEREA IMOBILULUI

DATE TEREN										DATE CONSTRUCŢII					
Identificator teren	Adresă imobil	Număr cadastral	Nr. CF	Suprafaţa măsurată	Intravilan / extra.(I/E)	Nr. top.	Nr. tarla	Nr. parcelă	Categorie folosinţă	Suprafaţă parcelă	Identificator construcţie	Cod grupă destinaţie	Suprafaţa construită	Nr. niveluri	Nr. CF	Constr. cu acte (DA/NU)
160748	Extravilan, UAT. Mogoşeşti-Siret, Jud. Iași; (Tarla: 28, Parcela: 274/15)			34	E		28	274/15	F	34						

2. PROPRIETATEA / POSESIA

Titularul dreptului / posesiei			Proprietar=1 / Posesor=0	Data naşterii / CUI	Domiciliu / Sediu	Cota parte	Identificator entitate asociată	Cotă parte teren UI	Mod de dobândire	Act juridic			Obs. privitoare la proprietar
Nume / Denumire	Iniţiala tatălui	Prenume								Tip act	Nr. act / data	Emitent	
PRICOP	N	AUREL	1		Loc. Mogosesti-Siret, UAT. Mogoşeşti-Siret, Jud. Iași	1/1	160748		Reconstituire	act administrativ	94655 / 04.07.1994	CJPSDDPAT IA ȘI	LIPSA CNP

3. SARCINI / DEZMEMBRĂMINTE

Titular			Data naşterii / CUI	Domiciliu / Sediu	Tipul sarcinii sau al dezmembrămintelor dreptului de proprietate	Cota parte	Identificator entitate asociată	Act juridic			Valoare ipotecă	Tip monedă
Nume / Denumire	Iniţiala tatălui	Prenume						Tip act	Nr. act / data	Emitent		
-	-	-	-	-	-	-	-	-	-	-	-	-

4. NOTĂRI, PROCESE, INTERDICŢII

Tipul notării	Tip act	Nr. act/ data	Emitent	Identificator entitate asociată
-	-	-	-	-

5. OBSERVAŢII

Imobil împrejmuit/ neîmprejmuit	Imobil contestat/ necontestat	Alte observaţii
Neîmprejmuit		DIFERENȚA DE SUPRAFAȚĂ DE 3566 MP SE REGĂSE ȘTE LA ID 160749. CONFORM PLANULUI CADASTRAL SUPRAPUS PESTE MĂSURĂTORI IMOBILUL SE REGĂSE ȘTE ÎN PARCELA A273..

REGISTRUL CADASTRAL AL IMOBILELOR

ANEXA Nr. 2

UAT Mogoşeşti-Siret
Zonă cooperativizată (Co)

Sector cadastral nr. 16

1. DESCRIEREA IMOBILULUI

DATE TEREN										DATE CONSTRUCŢII					
Identificator teren	Adresă imobil	Număr cadastral	Nr. CF	Suprafaţa măsurată	Intravilan / extra.(I/E)	Nr. top.	Nr. tarla	Nr. parcelă	Categorie folosinţă	Suprafaţă parcelă	Identificator construcţie	Cod grupă destinaţie	Suprafaţa construită	Nr. niveluri	Nr. CF	Constr. cu acte (DA/NU)
160749	Extravilan, UAT. Mogoşeşti-Siret, Jud. Iași; (Tarla: 28, Parcela: 274/15)			3566	E		28	274/15	F	3566						

2. PROPRIETATEA / POSESIA

Titularul dreptului / posesiei			Proprietar=1 / Posesor=0	Data naşterii / CUI	Domiciliu / Sediu	Cota parte	Identificator entitate asociată	Cotă parte teren UI	Mod de dobândire	Act juridic			Obs. privitoare la proprietar
Nume / Denumire	Iniţiala tatălui	Prenume								Tip act	Nr. act / data	Emitent	
PRICOP	N	AUREL	1		Loc. Mogosesti-Siret, UAT. Mogoşeşti-Siret, Jud. Iași	1/1	160749		Reconstituire	act administrativ	94655 / 04.07.1994	CJPSDDPAT IA ȘI	LIPSA CNP

3. SARCINI / DEZMEMBRĂMINTE

Titular			Data naşterii / CUI	Domiciliu / Sediu	Tipul sarcinii sau al dezmembrămintelor dreptului de proprietate	Cota parte	Identificator entitate asociată	Act juridic			Valoare ipotecă	Tip monedă
Nume / Denumire	Iniţiala tatălui	Prenume						Tip act	Nr. act / data	Emitent		
-	-	-	-	-	-	-	-	-	-	-	-	-

4. NOTĂRI, PROCESE, INTERDICŢII

Tipul notării	Tip act	Nr. act/ data	Emitent	Identificator entitate asociată
-	-	-	-	-

5. OBSERVAŢII

Imobil împrejmuit/ neîmprejmuit	Imobil contestat/ necontestat	Alte observaţii
Neîmprejmuit		DIFERENȚA DE SUPRAFAȚĂ DE 34 MP SE REGĂSE ȘTE LA ID 160748. CONFORM PLANULUI CADASTRAL SUPRAPUS PESTE MĂSURĂTORI IMOBILUL SE REGĂSE ȘTE ÎN PARCELA A273 SI CONTINE PROCENT DIN PARCELA PS 324

Persoană Fizică Autorizată de ANCPI pentru lucrări de cadastru, geodezie și cartografie
CERTIFICAT DE AUTORIZARE
Seria RO-B-J
Nr. 1767/20.02.2020
S.C. TOTAL BUSINESS LAND S.R.L.
Clasa I

REGISTRUL CADASTRAL AL IMOBILELOR

ANEXA Nr. 2

UAT Mogoşeşti-Siret
Zonă cooperativizată (Co)

Sector cadastral nr. 16

1. DESCRIEREA IMOBILULUI

DATE TEREN											DATE CONSTRUCŢII					
Identificator teren	Adresă imobil	Număr cadastral	Nr. CF	Suprafaţa măsurată	Intravilan / extra.(I/E)	Nr. top.	Nr. tarla	Nr. parcelă	Categorie folosinţă	Suprafaţă parcelă	Identificator construcţie	Cod grupă destinaţie	Suprafaţa construită	Nr. niveluri	Nr. CF	Constr. cu acte (DA/NU)
160750	Extravilan, UAT. Mogoşeşti-Siret, Jud. Iași; (Tarla: 28, Parcela: 274/14)			1288	E		28	274/14	F	1288						

2. PROPRIETATEA / POSESIA

Titularul dreptului / posesiei			Proprietar=1 / Posesor=0	Data naşterii / CUI	Domiciliu / Sediu	Cota parte	Identificator entitate asociată	Cotă parte teren UI	Mod de dobândire	Act juridic			Obs. privitoare la proprietar
Nume / Denumire	Iniţiala tatălui	Prenume								Tip act	Nr. act / data	Emitent	
DUMITRIU	I	NECULAI	1		Loc. Mogosesti-Siret, UAT. Mogoşeşti-Siret, Jud. Iași	1/1	160750		Reconstituire	act administrativ	95476 / 14.03.2002	CJPSDDPAT IASI	LIPSA CNP
DUMITRIU		MIHAI		03.11.1957	Loc. Tudor Vladimirescu, UAT. Mogoşeşti-Siret, Jud. Iași		160750			act notarial	1172 / 28.03.2023	NP ZAHARIA EUGEN	

3. SARCINI / DEZMEMBRĂMINTE

Titular			Data naşterii / CUI	Domiciliu / Sediu	Tipul sarcinii sau al dezmembrămintelor dreptului de proprietate	Cota parte	Identificator entitate asociată	Act juridic			Valoare ipotecă	Tip monedă
Nume / Denumire	Iniţiala tatălui	Prenume						Tip act	Nr. act / data	Emitent		
-	-	-	-	-	-	-	-	-	-	-	-	-

4. NOTĂRI, PROCESE, INTERDICŢII

Tipul notării	Tip act	Nr. act/ data	Emitent	Identificator entitate asociată
SE NOTEAZA EXISTENTA ACTULUI DE PARTAJ SUCCESORAL NR 1172/28.03.2023 EMIS DE NP ZAHARIA EUGEN.	act notarial	1172 / 28.03.2023	NP ZAHARIA EUGEN	160750

5. OBSERVAŢII

Imobil împrejmuit/ neîmprejmuit	Imobil contestat/ necontestat	Alte observaţii
Neîmprejmuit		DIFERENȚA DE SUPRAFAȚĂ DE 12 MP SE REGĂSEȘTE LA ID 160751. CONFORM PLANULUI CADASTRAL SUPRAPUS PESTE MĂSURĂTORI IMOBILUL SE REGĂSEȘTE ÎN PARCELA A273 SI CONTINE PROCENT DIN PARCELA PS 324

REGISTRUL CADASTRAL AL IMOBILELOR

ANEXA Nr. 2

UAT Mogoşeşti-Siret
Zonă cooperativizată (Co)

Sector cadastral nr. 16

1. DESCRIEREA IMOBILULUI

DATE TEREN										DATE CONSTRUCŢII					
Identificator teren	Adresă imobil	Număr cadastral	Nr. CF	Suprafaţa măsurată	Intravilan / extra.(I/E)	Nr. top.	Nr. tarla	Nr. parcelă	Categorie folosinţă	Suprafaţă parcelă	Identificator construcţie	Cod grupă destinaţie	Suprafaţa construită	Nr. niveluri	Nr. CF	Constr. cu acte (DA/NU)
160751	Extravilan, UAT. Mogoşeşti-Siret, Jud. Iași; (Tarla: 28, Parcela: 274/14)			12	E		28	274/14	F	12						

2. PROPRIETATEA / POSESIA

Titularul dreptului / posesiei			Proprietar=1 / Posesor=0	Data naşterii / CUI	Domiciliu / Sediu	Cota parte	Identificator entitate asociată	Cotă parte teren UI	Mod de dobândire	Act juridic			Obs. privitoare la proprietar
Nume / Denumire	Iniţiala tatălui	Prenume								Tip act	Nr. act / data	Emitent	
DUMITRIU	I	NECULAI	1		Loc. Mogosesti-Siret, UAT. Mogoşeşti-Siret, Jud. Iași	1/1	160751		Reconstituire	act administrativ	95476 / 14.03.2002	CJPSDDPAT IASI	LIPSA CNP
DUMITRIU		MIHAI		03.11.1957	Loc. Tudor Vladimirescu, UAT. Mogoşeşti-Siret, Jud. Iași		160751			act notarial	1172 / 28.03.2023	NP ZAHARIA EUGEN	

3. SARCINI / DEZMEMBRĂMINTE

Titular			Data naşterii / CUI	Domiciliu / Sediu	Tipul sarcinii sau al dezmembrămintelor dreptului de proprietate	Cota parte	Identificator entitate asociată	Act juridic			Valoare ipotecă	Tip monedă
Nume / Denumire	Iniţiala tatălui	Prenume						Tip act	Nr. act / data	Emitent		
-	-	-	-	-	-	-	-	-	-	-	-	-

4. NOTĂRI, PROCESE, INTERDICŢII

Tipul notării	Tip act	Nr. act/ data	Emitent	Identificator entitate asociată
SE NOTEAZA EXISTENTA ACTULUI DE PARTAJ SUCCESORAL NR 1172/28.03.2023 EMIS DE NP ZAHARIA EUGEN.	act notarial	1172 / 28.03.2023	NP ZAHARIA EUGEN	160751

5. OBSERVAŢII

Imobil împrejmuit/ neîmprejmuit	Imobil contestat/ necontestat	Alte observaţii
Neîmprejmuit		DIFERENȚA DE SUPRAFAȚĂ DE 1288 MP SE REGĂSESTE LA ID 160750. CONFORM PLANULUI CADASTRAL SUPRAPUS PESTE MĂSURĂTORI IMOBILUL SE REGĂSESTE ÎN PARCELA A273..

REGISTRUL CADASTRAL AL IMOBILELOR

ANEXA Nr. 2

UAT Mogoşeşti-Siret
Zonă cooperativizată (Co)

Sector cadastral nr. 16

1. DESCRIEREA IMOBILULUI

DATE TEREN											DATE CONSTRUCŢII					
Identificator teren	Adresă imobil	Număr cadastral	Nr. CF	Suprafaţa măsurată	Intravilan / extra.(I/E)	Nr. top.	Nr. tarla	Nr. parcelă	Categorie folosinţă	Suprafaţă parcelă	Identificator construcţie	Cod grupă destinaţie	Suprafaţa construită	Nr. niveluri	Nr. CF	Constr. cu acte (DA/NU)
160752	Extravilan, UAT. Mogoşeşti-Siret, Jud. Iaşi; (Tarla: 28, Parcela: 274/13)			6	E		28	274/13	F	6						

2. PROPRIETATEA / POSESIA

Titularul dreptului / posesiei			Proprietar=1 / Posesor=0	Data naşterii / CUI	Domiciliu / Sediu	Cota parte	Identificator entitate asociată	Cotă parte teren UI	Mod de dobândire	Act juridic			Obs. privitoare la proprietar
Nume / Denumire	Iniţiala tatălui	Prenume								Tip act	Nr. act / data	Emitent	
PLE ȘCA		ION	1		Loc. Mogosesti-Siret, UAT. Mogoşeşti-Siret, Jud. Iaşi	1/1	160752		Reconstituire	act administrativ	94104 / 15.11.1993	CJPSDDPAT IA ȘI	LIPSĂ CNP
PLE ȘCA		LUDOVIC	1		Loc. Mogosesti-Siret, UAT. Mogoşeşti-Siret, Jud. Iaşi								LIPSĂ CNP
PLE ȘCA		ANACLET	1		Loc. Mogosesti-Siret, UAT. Mogoşeşti-Siret, Jud. Iaşi								LIPSĂ CNP
HERCIU		ANICA	1		Loc. Mogosesti-Siret, UAT. Mogoşeşti-Siret, Jud. Iaşi								LIPSĂ CNP
PLE ȘCA		LUCIA	1		Loc. Mogosesti-Siret, UAT. Mogoşeşti-Siret, Jud. Iaşi								LIPSĂ CNP
CIOBANU		MARIA	1		Loc. Mogosesti-Siret, UAT. Mogoşeşti-Siret, Jud. Iaşi								LIPSĂ CNP
TREFAS		ELENA	1		Loc. Mogosesti-Siret, UAT. Mogoşeşti-Siret, Jud. Iaşi								LIPSĂ CNP

3. SARCINI / DEZMEMBRĂMINTE

Titular			Data naşterii / CUI	Domiciliu / Sediu	Tipul sarcinii sau al dezmembrămintelor dreptului de proprietate	Cota parte	Identificator entitate asociată	Act juridic			Valoare ipotecă	Tip monedă
Nume / Denumire	Iniţiala tatălui	Prenume						Tip act	Nr. act / data	Emitent		
-	-	-	-	-	-	-	-	-	-	-		-

4. NOTĂRI, PROCESE, INTERDICŢII

Tipul notării	Tip act	Nr. act/ data	Emitent	Identificator entitate asociată
-	-	-	-	-

Asociaţia Fizică Autorizată de ANCPI să execute lucrări de cadastru, geodezie şi cartografie
CERTIFICAT DE AUTORIZARE
Seria RO-B-J
Nr. 1767/20.02.2020
S.C. TOTAL BUSINESS LAND S.R.L.
Clasa I

5. OBSERVAŢII		
Imobil împrejmuit/ neîmprejmuit	Imobil contestat/ necontestat	Alte observaţii
Neîmprejmuit		DIFERENȚA DE SUPRAFAȚĂ DE 694 MP SE REGĂSE ȘTE LA ID 160753. CONFORM PLANULUI CADASTRAL SUPRAPUS PESTE MĂSURĂTORI IMOBILUL SE REGĂSE ȘTE ÎN PARCELA A273..

REGISTRUL CADASTRAL AL IMOBILELOR

ANEXA Nr. 2

UAT Mogoşeşti-Siret
Zonă cooperativizată (Co)

Sector cadastral nr. 16

1. DESCRIEREA IMOBILULUI

DATE TEREN											DATE CONSTRUCŢII					
Identificator teren	Adresă imobil	Număr cadastral	Nr. CF	Suprafaţa măsurată	Intravilan / extra.(I/E)	Nr. top.	Nr. tarla	Nr. parcelă	Categorie folosinţă	Suprafaţă parcelă	Identificator construcţie	Cod grupă destinaţie	Suprafaţa construită	Nr. niveluri	Nr. CF	Constr. cu acte (DA/NU)
160753	Extravilan, UAT. Mogoşeşti-Siret, Jud. Iaşi; (Tarla: 28, Parcela: 274/13)			694	E		28	274/13	F	694						

2. PROPRIETATEA / POSESIA

Titularul dreptului / posesiei			Proprietar=1 / Posesor=0	Data naşterii / CUI	Domiciliu / Sediu	Cota parte	Identificator entitate asociată	Cotă parte teren UI	Mod de dobândire	Act juridic			Obs. privitoare la proprietar
Nume / Denumire	Iniţiala tatălui	Prenume								Tip act	Nr. act / data	Emitent	
PLE ȘCA		ION	1		Loc. Mogosesti-Siret, UAT. Mogoşeşti-Siret, Jud. Iaşi	1/1	160753		Reconstituire	act administrativ	94104 / 15.11.1993	CJPSDDPAT IA ȘI	LIPSĂ CNP
PLE ȘCA		LUDOVIC	1		Loc. Mogosesti-Siret, UAT. Mogoşeşti-Siret, Jud. Iaşi								LIPSĂ CNP
PLE ȘCA		ANACLET	1		Loc. Mogosesti-Siret, UAT. Mogoşeşti-Siret, Jud. Iaşi								LIPSĂ CNP
HERCIU		ANICA	1		Loc. Mogosesti-Siret, UAT. Mogoşeşti-Siret, Jud. Iaşi								LIPSĂ CNP
PLE ȘCA		LUCIA	1		Loc. Mogosesti-Siret, UAT. Mogoşeşti-Siret, Jud. Iaşi								LIPSĂ CNP
CIOBANU		MARIA	1		Loc. Mogosesti-Siret, UAT. Mogoşeşti-Siret, Jud. Iaşi								LIPSĂ CNP
TREFAS		ELENA	1		Loc. Mogosesti-Siret, UAT. Mogoşeşti-Siret, Jud. Iaşi								LIPSĂ CNP

3. SARCINI / DEZMEMBRĂMINTE

Titular			Data naşterii / CUI	Domiciliu / Sediu	Tipul sarcinii sau al dezmembrămintelor dreptului de proprietate	Cota parte	Identificator entitate asociată	Act juridic			Valoare ipotecă	Tip monedă
Nume / Denumire	Iniţiala tatălui	Prenume						Tip act	Nr. act / data	Emitent		
-	-	-	-	-	-	-	-	-	-	-		-

4. NOTĂRI, PROCESE, INTERDICŢII

Tipul notării	Tip act	Nr. act/ data	Emitent	Identificator entitate asociată
-	-	-	-	-

Persoană Fizică Autorizată de ANCPI să execute lucrări de cadastru, geodezie și cartografie
CERTIFICAT DE AUTORIZARE
Seria RO-B-J
Nr. 1767/20.02.2020
S.C. TOTAL BUSINESS LAND S.R.L.
Clasa I

5. OBSERVAŢII		
Imobil împrejmuit/ neîmprejmuit	Imobil contestat/ necontestat	Alte observaţii
Neîmprejmuit		DIFERENȚA DE SUPRAFAȚĂ DE 6 MP SE REGĂSE ȘTE LA ID 160752. CONFORM PLANULUI CADASTRAL SUPRAPUS PESTE MĂSURĂTORI IMOBILUL SE REGĂSE ȘTE ÎN PARCELA A273 SI CONTINE PROCENT DIN PARCELA PS 324

REGISTRUL CADASTRAL AL IMOBILELOR

ANEXA Nr. 2

UAT Mogoşeşti-Siret
Zonă cooperativizată (Co)

Sector cadastral nr. 16

1. DESCRIEREA IMOBILULUI

DATE TEREN											DATE CONSTRUCŢII					
Identificator teren	Adresă imobil	Număr cadastral	Nr. CF	Suprafaţa măsurată	Intravilan / extra.(I/E)	Nr. top.	Nr. tarla	Nr. parcelă	Categorie folosinţă	Suprafaţă parcelă	Identificator construcţie	Cod grupă destinaţie	Suprafaţa construită	Nr. niveluri	Nr. CF	Constr. cu acte (DA/NU)
160754	Extravilan, UAT. Mogoşeşti-Siret, Jud. Iași; (Tarla: 28, Parcela: 274/13)			991	E		28	274/13	F	991						

2. PROPRIETATEA / POSESIA

Titularul dreptului / posesiei			Proprietar=1 / Posesor=0	Data naşterii / CUI	Domiciliu / Sediu	Cota parte	Identificator entitate asociată	Cotă parte teren UI	Mod de dobândire	Act juridic			Obs. privitoare la proprietar
Nume / Denumire	Iniţiala tatălui	Prenume								Tip act	Nr. act / data	Emitent	
URSU	I	ION	1		Loc. Mogosesti-Siret, UAT. Mogoşeşti-Siret, Jud. Iași	1/1	160754		Reconstituire	act administrativ	94634 / 21.06.1994	CJPSDDPAT IA ȘI	LIPSĂ CNP

3. SARCINI / DEZMEMBRĂMINTE

Titular			Data naşterii / CUI	Domiciliu / Sediu	Tipul sarcinii sau al dezmembrămintelor dreptului de proprietate	Cota parte	Identificator entitate asociată	Act juridic			Valoare ipotecă	Tip monedă
Nume / Denumire	Iniţiala tatălui	Prenume						Tip act	Nr. act / data	Emitent		
-	-	-	-	-	-	-	-	-	-	-	-	-

4. NOTĂRI, PROCESE, INTERDICŢII

Tipul notării	Tip act	Nr. act/ data	Emitent	Identificator entitate asociată
-	-	-	-	-

5. OBSERVAŢII

Imobil împrejmuit/ neîmprejmuit	Imobil contestat/ necontestat	Alte observaţii
Neîmprejmuit		DIFERENȚA DE SUPRAFAȚĂ DE 9 MP SE REGĂSE ȘTE LA ID 160755. CONFORM PLANULUI CADASTRAL SUPRAPUS PESTE MĂSURĂTORI IMOBILUL SE REGĂSE ȘTE ÎN PARCELA A273 SI CONTINE PROCENT DIN PARCELA PS 324

Persoană Fizică Autorizată de ANCPI pentru lucrări de cadastru, geodezie și cartografie
CERTIFICAT DE AUTORIZARE
Seria RO-B-J
Nr. 1767/20.02.2020
S.C. TOTAL BUSINESS LAND S.R.L.
Clasa I

REGISTRUL CADASTRAL AL IMOBILELOR

ANEXA Nr. 2

UAT Mogoşeşti-Siret
Zonă cooperativizată (Co)

Sector cadastral nr. 16

1. DESCRIEREA IMOBILULUI

DATE TEREN										DATE CONSTRUCŢII					
Identificator teren	Adresă imobil	Număr cadastral	Nr. CF	Suprafaţa măsurată	Intravilan / extra.(I/E)	Nr. top.	Nr. tarla	Nr. parcelă	Categorie folosinţă	Suprafaţă parcelă	Identificator construcţie	Cod grupă destinaţie	Suprafaţa construită	Nr. niveluri	Nr. CF	Constr. cu acte (DA/NU)
160755	Extravilan, UAT. Mogoşeşti-Siret, Jud. Iași; (Tarla: 28, Parcela: 274/13)			9	E		28	274/13	F	9						

2. PROPRIETATEA / POSESIA

Titularul dreptului / posesiei			Proprietar=1 / Posesor=0	Data naşterii / CUI	Domiciliu / Sediu	Cota parte	Identificator entitate asociată	Cotă parte teren UI	Mod de dobândire	Act juridic			Obs. privitoare la proprietar
Nume / Denumire	Iniţiala tatălui	Prenume								Tip act	Nr. act / data	Emitent	
URSU	I	ION	1		Loc. Mogosesti-Siret, UAT. Mogoşeşti-Siret, Jud. Iași	1/1	160755		Reconstituire	act administrativ	94634 / 21.06.1994	CJPSDDPAT IA ȘI	LIPSĂ CNP

3. SARCINI / DEZMEMBRĂMINTE

Titular			Data naşterii / CUI	Domiciliu / Sediu	Tipul sarcinii sau al dezmembrămintelor dreptului de proprietate	Cota parte	Identificator entitate asociată	Act juridic			Valoare ipotecă	Tip monedă
Nume / Denumire	Iniţiala tatălui	Prenume						Tip act	Nr. act / data	Emitent		
-	-	-	-	-	-	-	-	-	-	-	-	-

4. NOTĂRI, PROCESE, INTERDICŢII

Tipul notării	Tip act	Nr. act/ data	Emitent	Identificator entitate asociată
-	-	-	-	-

5. OBSERVAŢII

Imobil împrejmuit/ neîmprejmuit	Imobil contestat/ necontestat	Alte observaţii
Neîmprejmuit		DIFERENȚA DE SUPRAFAȚĂ DE 991 MP SE REGĂSE ȘTE LA ID 160754. CONFORM PLANULUI CADASTRAL SUPRAPUS PESTE MĂSURĂTORI IMOBILUL SE REGĂSE ȘTE ÎN PARCELA A273..

Persoană Fizică Autorizată de ANCPI să execute lucrări de cadastru, geodezie și cartografie
CERTIFICAT DE AUTORIZARE
Seria RO-B-J
Nr. 1767/20.02.2020
S.C. TOTAL BUSINESS LAND S.R.L.
Clasa I

REGISTRUL CADASTRAL AL IMOBILELOR

ANEXA Nr. 2

UAT Mogoşeşti-Siret
Zonă cooperativizată (Co)

Sector cadastral nr. 16

1. DESCRIEREA IMOBILULUI

DATE TEREN										DATE CONSTRUCŢII					
Identificator teren	Adresă imobil	Număr cadastral	Nr. CF	Suprafaţa măsurată	Intravilan / extra.(I/E)	Nr. top.	Nr. tarla	Nr. parcelă	Categorie folosinţă	Suprafaţă parcelă	Identificator construcţie	Cod grupă destinaţie	Suprafaţa construită	Nr. niveluri	Nr. CF	Constr. cu acte (DA/NU)
160756	Extravilan, UAT. Mogoşeşti-Siret, Jud. Iași; (Tarla: 28, Parcela: 274/13)			19	E		28	274/13	F	19						

2. PROPRIETATEA / POSESIA

Titularul dreptului / posesiei			Proprietar=1 / Posesor=0	Data naşterii / CUI	Domiciliu / Sediu	Cota parte	Identificator entitate asociată	Cotă parte teren UI	Mod de dobândire	Act juridic			Obs. privitoare la proprietar
Nume / Denumire	Iniţiala tatălui	Prenume								Tip act	Nr. act / data	Emitent	
CIMPEANU		GHEORGHE	1		Loc. Mogosesti-Siret, UAT. Mogoşeşti-Siret, Jud. Iași	1/1	160756		Reconstituire	act administrativ	93975 / 16.09.1993	CJPSDDPAT IA ȘI	LIPSA CNP

3. SARCINI / DEZMEMBRĂMINTE

Titular			Data naşterii / CUI	Domiciliu / Sediu	Tipul sarcinii sau al dezmembrămintelor dreptului de proprietate	Cota parte	Identificator entitate asociată	Act juridic			Valoare ipotecă	Tip monedă
Nume / Denumire	Iniţiala tatălui	Prenume						Tip act	Nr. act / data	Emitent		
-	-	-	-	-	-	-	-	-	-	-	-	-

4. NOTĂRI, PROCESE, INTERDICŢII

Tipul notării	Tip act	Nr. act/ data	Emitent	Identificator entitate asociată
-	-	-	-	-

5. OBSERVAŢII

Imobil împrejmuit/ neîmprejmuit	Imobil contestat/ necontestat	Alte observaţii
Neîmprejmuit		DIFERENȚA DE SUPRAFAȚĂ DE 2081 MP SE REGĂSE ȘTE LA ID 160757. CONFORM PLANULUI CADASTRAL SUPRAPUS PESTE MĂSURĂTORI IMOBILUL SE REGĂSE ȘTE ÎN PARCELA A273..

Persoană Fizică Autorizată de ANCPI să execute lucrări de cadastru, geodezie și cartografie
CERTIFICAT DE AUTORIZARE
Seria RO-B-J
Nr. 1767/20.02.2020
S.C. TOTAL BUSINESS LAND S.R.L.
Clasa I

REGISTRUL CADASTRAL AL IMOBILELOR

ANEXA Nr. 2

UAT Mogoşeşti-Siret
Zonă cooperativizată (Co)

Sector cadastral nr. 16

1. DESCRIEREA IMOBILULUI

DATE TEREN										DATE CONSTRUCŢII					
Identificator teren	Adresă imobil	Număr cadastral	Nr. CF	Suprafaţa măsurată	Intravilan / extra.(I/E)	Nr. top.	Nr. tarla	Nr. parcelă	Categorie folosinţă	Suprafaţă parcelă	Identificator construcţie	Cod grupă destinaţie	Suprafaţa construită	Nr. niveluri	Nr. CF	Constr. cu acte (DA/NU)
160757	Extravilan, UAT. Mogoşeşti-Siret, Jud. Iași; (Tarla: 28, Parcela: 274/13)			2081	E		28	274/13	F	2081						

2. PROPRIETATEA / POSESIA

Titularul dreptului / posesiei			Proprietar=1 / Posesor=0	Data naşterii / CUI	Domiciliu / Sediu	Cota parte	Identificator entitate asociată	Cotă parte teren UI	Mod de dobândire	Act juridic			Obs. privitoare la proprietar
Nume / Denumire	Iniţiala tatălui	Prenume								Tip act	Nr. act / data	Emitent	
CIMPEANU		GHEORGHE	1		Loc. Mogosesti-Siret, UAT. Mogoşeşti-Siret, Jud. Iași	1/1	160757		Reconstituire	act administrativ	93975 / 16.09.1993	CJPSDDPAT IA ȘI	LIPSA CNP

3. SARCINI / DEZMEMBRĂMINTE

Titular			Data naşterii / CUI	Domiciliu / Sediu	Tipul sarcinii sau al dezmembrămintelor dreptului de proprietate	Cota parte	Identificator entitate asociată	Act juridic			Valoare ipotecă	Tip monedă
Nume / Denumire	Iniţiala tatălui	Prenume						Tip act	Nr. act / data	Emitent		
-	-	-	-	-	-	-	-	-	-	-	-	-

4. NOTĂRI, PROCESE, INTERDICŢII

Tipul notării	Tip act	Nr. act/ data	Emitent	Identificator entitate asociată
-	-	-	-	-

5. OBSERVAŢII

Imobil împrejmuit/ neîmprejmuit	Imobil contestat/ necontestat	Alte observaţii
Neîmprejmuit		DIFERENȚA DE SUPRAFAȚĂ DE 19 MP SE REGĂSE ȘTE LA ID 160756. CONFORM PLANULUI CADASTRAL SUPRAPUS PESTE MĂSURĂTORI IMOBILUL SE REGĂSE ȘTE ÎN PARCELA A273 SI CONTINE PROCENT DIN PARCELA PS 324

Persoană Fizică Autorizată de ANCPI pentru lucrări de cadastru, geodezie și cartografie
CERTIFICAT DE AUTORIZARE
Seria RO-B-J
Nr. 1767/20.02.2020
S.C. TOTAL BUSINESS LAND S.R.L.
Clasa I

REGISTRUL CADASTRAL AL IMOBILELOR

ANEXA Nr. 2

UAT Mogoşeşti-Siret
Zonă cooperativizată (Co)

Sector cadastral nr. 16

1. DESCRIEREA IMOBILULUI

DATE TEREN											DATE CONSTRUCŢII					
Identificator teren	Adresă imobil	Număr cadastral	Nr. CF	Suprafaţa măsurată	Intravilan / extra.(I/E)	Nr. top.	Nr. tarla	Nr. parcelă	Categorie folosinţă	Suprafaţă parcelă	Identificator construcţie	Cod grupă destinaţie	Suprafaţa construită	Nr. niveluri	Nr. CF	Constr. cu acte (DA/NU)
160758	Extravilan, UAT. Mogoşeşti-Siret, Jud. Iași; (Tarla: 28, Parcela: 274/12)			1586	E		28	274/12	F	1586						

2. PROPRIETATEA / POSESIA

Titularul dreptului / posesiei			Proprietar=1 / Posesor=0	Data naşterii / CUI	Domiciliu / Sediu	Cota parte	Identificator entitate asociată	Cotă parte teren UI	Mod de dobândire	Act juridic			Obs. privitoare la proprietar
Nume / Denumire	Iniţiala tatălui	Prenume								Tip act	Nr. act / data	Emitent	
MUNTEANU	GH	GHEORGHE	1		Loc. Mogosesti-Siret, UAT. Mogoşeşti-Siret, Jud. Iași	1/1	160758		Reconstituire	act administrativ	94463 / 16.05.1994	CJPSDDPAT IA ȘI	LIPSĂ CNP

3. SARCINI / DEZMEMBRĂMINTE

Titular			Data naşterii / CUI	Domiciliu / Sediu	Tipul sarcinii sau al dezmembrămintelor dreptului de proprietate	Cota parte	Identificator entitate asociată	Act juridic			Valoare ipotecă	Tip monedă
Nume / Denumire	Iniţiala tatălui	Prenume						Tip act	Nr. act / data	Emitent		
-	-	-	-	-	-	-	-	-	-	-	-	-

4. NOTĂRI, PROCESE, INTERDICŢII

Tipul notării	Tip act	Nr. act/ data	Emitent	Identificator entitate asociată
-	-	-	-	-

5. OBSERVAŢII

Imobil împrejmuit/ neîmprejmuit	Imobil contestat/ necontestat	Alte observaţii
Neîmprejmuit		DIFERENȚA DE SUPRAFAȚĂ DE 14 MP SE REGĂSE ȘTE LA ID 160759. CONFORM PLANULUI CADASTRAL SUPRAPUS PESTE MĂSURĂTORI IMOBILUL SE REGĂSE ȘTE ÎN PARCELA A273 SI CONTINE PROCENT DIN PARCELA PS 324

Persoană Fizică Autorizată de ANCPI pentru lucrări de cadastru, geodezie și cartografie
CERTIFICAT DE AUTORIZARE
Seria RO-B-J
Nr. 1767/20.02.2020
S.C. TOTAL BUSINESS LAND S.R.L.
Clasa I

REGISTRUL CADASTRAL AL IMOBILELOR

ANEXA Nr. 2

UAT Mogoşeşti-Siret
Zonă cooperativizată (Co)

Sector cadastral nr. 16

1. DESCRIEREA IMOBILULUI

DATE TEREN										DATE CONSTRUCŢII					
Identificator teren	Adresă imobil	Număr cadastral	Nr. CF	Suprafaţa măsurată	Intravilan / extra.(I/E)	Nr. top.	Nr. tarla	Nr. parcelă	Categorie folosinţă	Suprafaţă parcelă	Identificator construcţie	Cod grupă destinaţie	Suprafaţa construită	Nr. niveluri	Nr. CF	Constr. cu acte (DA/NU)
160759	Extravilan, UAT. Mogoşeşti-Siret, Jud. Iași; (Tarla: 28, Parcela: 274/12)			14	E		28	274/12	F	14						

2. PROPRIETATEA / POSESIA

Titularul dreptului / posesiei			Proprietar=1 / Posesor=0	Data naşterii / CUI	Domiciliu / Sediu	Cota parte	Identificator entitate asociată	Cotă parte teren UI	Mod de dobândire	Act juridic			Obs. privitoare la proprietar
Nume / Denumire	Iniţiala tatălui	Prenume								Tip act	Nr. act / data	Emitent	
MUNTEANU	GH	GHEORGHE	1		Loc. Mogosesti-Siret, UAT. Mogoşeşti-Siret, Jud. Iași	1/1	160759		Reconstituire	act administrativ	94463 / 16.05.1994	CJPSDDPAT IA ȘI	LIPSĂ CNP

3. SARCINI / DEZMEMBRĂMINTE

Titular			Data naşterii / CUI	Domiciliu / Sediu	Tipul sarcinii sau al dezmembrămintelor dreptului de proprietate	Cota parte	Identificator entitate asociată	Act juridic			Valoare ipotecă	Tip monedă
Nume / Denumire	Iniţiala tatălui	Prenume						Tip act	Nr. act / data	Emitent		
-	-	-	-	-	-	-	-	-	-	-	-	-

4. NOTĂRI, PROCESE, INTERDICŢII

Tipul notării	Tip act	Nr. act/ data	Emitent	Identificator entitate asociată
-	-	-	-	-

5. OBSERVAŢII

Imobil împrejmuit/ neîmprejmuit	Imobil contestat/ necontestat	Alte observaţii
Neîmprejmuit		DIFERENȚA DE SUPRAFAȚĂ DE 1586 MP SE REGĂSE ȘTE LA ID 160758. CONFORM PLANULUI CADASTRAL SUPRAPUS PESTE MĂSURĂTORI IMOBILUL SE REGĂSE ȘTE ÎN PARCELA A273..

Persoană Fizică Autorizată de ANCPI să execute lucrări de cadastru, geodezie și cartografie
CERTIFICAT DE AUTORIZARE
Seria RO-B-J
Nr. 1767/20.02.2020
S.C. TOTAL BUSINESS LAND S.R.L.
Clasa I

REGISTRUL CADASTRAL AL IMOBILELOR

ANEXA Nr. 2

UAT Mogoşeşti-Siret
Zonă cooperativizată (Co)

Sector cadastral nr. 16

1. DESCRIEREA IMOBILULUI

DATE TEREN											DATE CONSTRUCŢII					
Identificator teren	Adresă imobil	Număr cadastral	Nr. CF	Suprafaţa măsurată	Intravilan / extra.(I/E)	Nr. top.	Nr. tarla	Nr. parcelă	Categorie folosinţă	Suprafaţă parcelă	Identificator construcţie	Cod grupă destinaţie	Suprafaţa construită	Nr. niveluri	Nr. CF	Constr. cu acte (DA/NU)
160760	Extravilan, UAT. Mogoşeşti-Siret, Jud. Iași; (Tarla: 28, Parcela: 274/12)			13	E		28	274/12	F	13						

2. PROPRIETATEA / POSESIA

Titularul dreptului / posesiei			Proprietar=1 / Posesor=0	Data naşterii / CUI	Domiciliu / Sediu	Cota parte	Identificator entitate asociată	Cotă parte teren UI	Mod de dobândire	Act juridic			Obs. privitoare la proprietar
Nume / Denumire	Iniţiala tatălui	Prenume								Tip act	Nr. act / data	Emitent	
MARDARE	C	MARIA	1		Loc. Mogosesti-Siret, UAT. Mogoşeşti-Siret, Jud. Iași	1/1	160760		Reconstituire	act administrativ	93987 / 20.09.1993	CJPSDDPAT IA ȘI	LIPSĂ CNP

3. SARCINI / DEZMEMBRĂMINTE

Titular			Data naşterii / CUI	Domiciliu / Sediu	Tipul sarcinii sau al dezmembrămintelor dreptului de proprietate	Cota parte	Identificator entitate asociată	Act juridic			Valoare ipotecă	Tip monedă
Nume / Denumire	Iniţiala tatălui	Prenume						Tip act	Nr. act / data	Emitent		
-	-	-	-	-	-	-	-	-	-	-	-	-

4. NOTĂRI, PROCESE, INTERDICŢII

Tipul notării	Tip act	Nr. act/ data	Emitent	Identificator entitate asociată
-	-	-	-	-

5. OBSERVAŢII

Imobil împrejmuit/ neîmprejmuit	Imobil contestat/ necontestat	Alte observaţii
Neîmprejmuit		DIFERENȚA DE SUPRAFAȚĂ DE 1487 MP SE REGĂSE ȘTE LA ID 160761. CONFORM PLANULUI CADASTRAL SUPRAPUS PESTE MĂSURĂTORI IMOBILUL SE REGĂSE ȘTE ÎN PARCELA A273..

Persoană Fizică Autorizată de ANCPI să execute lucrări de cadastru, geodezie și cartografie
CERTIFICAT DE AUTORIZARE
Seria RO-B-J
Nr. 1767/20.02.2020
S.C. TOTAL BUSINESS LAND S.R.L.
Clasa I

REGISTRUL CADASTRAL AL IMOBILELOR

ANEXA Nr. 2

UAT Mogoşeşti-Siret
Zonă cooperativizată (Co)

Sector cadastral nr. 16

1. DESCRIEREA IMOBILULUI

DATE TEREN											DATE CONSTRUCŢII					
Identificator teren	Adresă imobil	Număr cadastral	Nr. CF	Suprafaţa măsurată	Intravilan / extra.(I/E)	Nr. top.	Nr. tarla	Nr. parcelă	Categorie folosinţă	Suprafaţă parcelă	Identificator construcţie	Cod grupă destinaţie	Suprafaţa construită	Nr. niveluri	Nr. CF	Constr. cu acte (DA/NU)
160761	Extravilan, UAT. Mogoşeşti-Siret, Jud. Iași; (Tarla: 28, Parcela: 274/12)			1487	E		28	274/12	F	1487						

2. PROPRIETATEA / POSESIA

Titularul dreptului / posesiei			Proprietar=1 / Posesor=0	Data naşterii / CUI	Domiciliu / Sediu	Cota parte	Identificator entitate asociată	Cotă parte teren UI	Mod de dobândire	Act juridic			Obs. privitoare la proprietar
Nume / Denumire	Iniţiala tatălui	Prenume								Tip act	Nr. act / data	Emitent	
MARDARE	C	MARIA	1		Loc. Mogosesti-Siret, UAT. Mogoşeşti-Siret, Jud. Iași	1/1	160761		Reconstituire	act administrativ	93987 / 20.09.1993	CJPSDDPAT IA ȘI	LIPSĂ CNP

3. SARCINI / DEZMEMBRĂMINTE

Titular			Data naşterii / CUI	Domiciliu / Sediu	Tipul sarcinii sau al dezmembrămintelor dreptului de proprietate	Cota parte	Identificator entitate asociată	Act juridic			Valoare ipotecă	Tip monedă
Nume / Denumire	Iniţiala tatălui	Prenume						Tip act	Nr. act / data	Emitent		
-	-	-	-	-	-	-	-	-	-	-	-	-

4. NOTĂRI, PROCESE, INTERDICŢII

Tipul notării	Tip act	Nr. act/ data	Emitent	Identificator entitate asociată
-	-	-	-	-

5. OBSERVAŢII

Imobil împrejmuit/ neîmprejmuit	Imobil contestat/ necontestat	Alte observaţii
Neîmprejmuit		DIFERENȚA DE SUPRAFAȚĂ DE 13 MP SE REGĂSE ȘTE LA ID 160760. CONFORM PLANULUI CADASTRAL SUPRAPUS PESTE MĂSURĂTORI IMOBILUL SE REGĂSE ȘTE ÎN PARCELA A273 SI CONTINE PROCENT DIN PARCELA PS 324

Persoană Fizică Autorizată de ANCPI pentru lucrări de cadastru, geodezie și cartografie
CERTIFICAT DE AUTORIZARE
Seria RO-B-J
Nr. 1767/20.02.2020
S.C. TOTAL BUSINESS LAND S.R.L.
Clasa I

REGISTRUL CADASTRAL AL IMOBILELOR

ANEXA Nr. 2

UAT Mogoşeşti-Siret
Zonă cooperativizată (Co)

Sector cadastral nr. 16

1. DESCRIEREA IMOBILULUI

DATE TEREN											DATE CONSTRUCŢII					
Identificator teren	Adresă imobil	Număr cadastral	Nr. CF	Suprafaţa măsurată	Intravilan / extra.(I/E)	Nr. top.	Nr. tarla	Nr. parcelă	Categorie folosinţă	Suprafaţă parcelă	Identificator construcţie	Cod grupă destinaţie	Suprafaţa construită	Nr. niveluri	Nr. CF	Constr. cu acte (DA/NU)
160762	Extravilan, UAT. Mogoşeşti-Siret, Jud. Iași; (Tarla: 28, Parcela: 274/10)			1685	E		28	274/10	F	1685						

2. PROPRIETATEA / POSESIA

Titularul dreptului / posesiei			Proprietar=1 / Posesor=0	Data naşterii / CUI	Domiciliu / Sediu	Cota parte	Identificator entitate asociată	Cotă parte teren UI	Mod de dobândire	Act juridic			Obs. privitoare la proprietar
Nume / Denumire	Iniţiala tatălui	Prenume								Tip act	Nr. act / data	Emitent	
LUNGU	V	MARIA	1		Loc. Mogosesti-Siret, UAT. Mogoşeşti-Siret, Jud. Iași	1/1	160762		Reconstituire	act administrativ	94626 / 21.06.1994	CJPSDDPAT IA ȘI	LIPSĂ CNP
LUNGU	V	MARIA	1		Loc. Mogosesti-Siret, UAT. Mogoşeşti-Siret, Jud. Iași	1/1	160762		Reconstituire	act administrativ	94923 / 01.10.1996	CJPSDDPAT IA ȘI	LIPSĂ CNP
							160762			act administrativ	3483 / 08.08.2024	PRIMĂRIA COMUNEI MOGO ȘE ȘTI SIRET	

3. SARCINI / DEZMEMBRĂMINTE

Titular			Data naşterii / CUI	Domiciliu / Sediu	Tipul sarcinii sau al dezmembrămintelor dreptului de proprietate	Cota parte	Identificator entitate asociată	Act juridic			Valoare ipotecă	Tip monedă
Nume / Denumire	Iniţiala tatălui	Prenume						Tip act	Nr. act / data	Emitent		
-	-	-	-	-	-	-	-	-	-	-	-	-

4. NOTĂRI, PROCESE, INTERDICŢII

Tipul notării	Tip act	Nr. act/ data	Emitent	Identificator entitate asociată
SE NOTEAZĂ EXISTENȚA A DOUĂ ACTE JURIDICE DISTINCTE CARE AU CA OBIECT SUPRAFAȚA DE TEREN DE 1700 MP, SITUATĂ ÎN TARLAUA 28, PARCELA 286/10, RESPECTIV: TITLUL DE PROPRIETATE NR 94923.	act administrativ	3483 / 08.08.2024	PRIMĂRIA COMUNEI MOGO ȘE ȘTI SIRET	160762

5. OBSERVAŢII

Imobil împrejmuit/ neîmprejmuit	Imobil contestat/ necontestat	Alte observaţii
Neîmprejmuit		DIFERENȚA DE SUPRAFAȚĂ DE 15 MP SE REGĂSE ȘTE LA ID 160763 CONFORM PLANULUI CADASTRAL SUPRAPUS PESTE MASURATORI IMOBILUL INCLUDE PROCENT DIN PARCELA PS 324

Persoană Autorizată de ANCPI cu dreptul lucrări de cadastru, geodezie și cartografie
CERTIFICAT DE AUTORIZARE
Seria RO-B-J
Nr. 1767/01/02/2020
EX-TOTAL BUSINESS LAND S.R.L.
Clasa I

REGISTRUL CADASTRAL AL IMOBILELOR

ANEXA Nr. 2

UAT Mogoşeşti-Siret
Zonă cooperativizată (Co)

Sector cadastral nr. 16

1. DESCRIEREA IMOBILULUI

DATE TEREN											DATE CONSTRUCŢII					
Identificator teren	Adresă imobil	Număr cadastral	Nr. CF	Suprafaţa măsurată	Intravilan / extra.(I/E)	Nr. top.	Nr. tarla	Nr. parcelă	Categorie folosinţă	Suprafaţă parcelă	Identificator construcţie	Cod grupă destinaţie	Suprafaţa construită	Nr. niveluri	Nr. CF	Constr. cu acte (DA/NU)
160763	Extravilan, UAT. Mogoşeşti-Siret, Jud. Iași; (Tarla: 28, Parcela: 274/10)			15	E		28	274/10	F	15						

2. PROPRIETATEA / POSESIA

Titularul dreptului / posesiei			Proprietar=1 / Posesor=0	Data naşterii / CUI	Domiciliu / Sediu	Cota parte	Identificator entitate asociată	Cotă parte teren UI	Mod de dobândire	Act juridic			Obs. privitoare la proprietar
Nume / Denumire	Iniţiala tatălui	Prenume								Tip act	Nr. act / data	Emitent	
LUNGU	V	MARIA	1		Loc. Mogosesti-Siret, UAT. Mogoşeşti-Siret, Jud. Iași	1/1	160763		Reconstituire	act administrativ	94626 / 21.06.1994	CJPSDDPAT IA ȘI	LIPSĂ CNP
LUNGU	V	MARIA	1		Loc. Mogosesti-Siret, UAT. Mogoşeşti-Siret, Jud. Iași	1/1	160763		Reconstituire	act administrativ	94923 / 01.10.1996	CJPSDDPAT IA ȘI	LIPSĂ CNP
							160763			act administrativ	3483 / 08.08.2024	PRIMĂRIA COMUNEI MOGO ȘE ȘTI SIRET	

3. SARCINI / DEZMEMBRĂMINTE

Titular			Data naşterii / CUI	Domiciliu / Sediu	Tipul sarcinii sau al dezmembrămintelor dreptului de proprietate	Cota parte	Identificator entitate asociată	Act juridic			Valoare ipotecă	Tip monedă
Nume / Denumire	Iniţiala tatălui	Prenume						Tip act	Nr. act / data	Emitent		
-	-	-	-	-	-	-	-	-	-	-	-	-

4. NOTĂRI, PROCESE, INTERDICŢII

Tipul notării	Tip act	Nr. act/ data	Emitent	Identificator entitate asociată
SE NOTEAZĂ EXISTENȚA A DOUĂ ACTE JURIDICE DISTINCTE CARE AU CA OBIECT SUPRAFAȚA DE TEREN DE 17 MP, SITUATĂ ÎN TARLAUA 28, PARCELA 274/10, RESPECTIV: TITLUL DE PROPRIETATE NR 94923.	act administrativ	3483 / 08.08.2024	PRIMĂRIA COMUNEI MOGO ȘE ȘTI SIRET	160763

5. OBSERVAŢII

Imobil împrejmuit/ neîmprejmuit	Imobil contestat/ necontestat	Alte observaţii
Neîmprejmuit		DIFERENȚA DE SUPRAFAȚĂ DE 1685 MP SE REGĂSE ȘTE LA ID 160762.

Persoana Fizică Autorizată de ANCPI cu dreptul lucrări de cadastru, geodezie și cartografie
CERTIFICAT DE AUTORIZARE
Seria RO-B-J
Nr. 17634/02.2020
S.C. TOTAL BUSINESS LAND S.R.L.
Clasa I

REGISTRUL CADASTRAL AL IMOBILELOR

ANEXA Nr. 2

UAT Mogoşeşti-Siret
Zonă cooperativizată (Co)

Sector cadastral nr. 16

1. DESCRIEREA IMOBILULUI

DATE TEREN											DATE CONSTRUCŢII					
Identificator teren	Adresă imobil	Număr cadastral	Nr. CF	Suprafaţa măsurată	Intravilan / extra.(I/E)	Nr. top.	Nr. tarla	Nr. parcelă	Categorie folosinţă	Suprafaţă parcelă	Identificator construcţie	Cod grupă destinaţie	Suprafaţa construită	Nr. niveluri	Nr. CF	Constr. cu acte (DA/NU)
160764	Extravilan, Loc. Mogosesti-Siret, UAT. Mogoşeşti-Siret, Jud. Iaşi; (Tarla: -, Parcela: 274/10)	52	61573	62	E			274/10	F	62						

2. PROPRIETATEA / POSESIA

Titularul dreptului / posesiei			Proprietar=1 / Posesor=0	Data naşterii / CUI	Domiciliu / Sediu	Cota parte	Identificator entitate asociată	Cotă parte teren UI	Mod de dobândire	Act juridic			Obs. privitoare la proprietar
Nume / Denumire	Iniţiala tatălui	Prenume								Tip act	Nr. act / data	Emitent	
BARTIC		MARIA-LACRAMIOARA	1		Loc. Mogosesti-Siret, UAT. Mogoşeşti-Siret, Jud. Iaşi	1/1	160764		Convenție	act notarial	215 / 23.01.2003	NP	LIPSA CNP bun propriu

3. SARCINI / DEZMEMBRĂMINTE

Titular			Data naşterii / CUI	Domiciliu / Sediu	Tipul sarcinii sau al dezmembrămintelor dreptului de proprietate	Cota parte	Identificator entitate asociată	Act juridic			Valoare ipotecă	Tip monedă
Nume / Denumire	Iniţiala tatălui	Prenume						Tip act	Nr. act / data	Emitent		
-	-	-	-	-	-	-	-	-	-	-	-	-

4. NOTĂRI, PROCESE, INTERDICŢII

Tipul notării	Tip act	Nr. act/ data	Emitent	Identificator entitate asociată
-	-	-	-	-

5. OBSERVAŢII

Imobil împrejmuit/ neîmprejmuit	Imobil contestat/ necontestat	Alte observaţii
Neîmprejmuit		DIFERENȚA DE SUPRAFAȚĂ DE 7338 MP SE REGĂSE ȘTE LA ID 160765. CONFORM PLANULUI CADASTRAL SUPRAPUS PESTE MĂSURĂTORI IMOBILUL SE REGĂSE ȘTE ÎN PARCELA A273..

Persoană Fizică Autorizată de ANCPI să execute lucrări de cadastru, geodezie și cartografie
CERTIFICAT DE AUTORIZARE
Seria RO-B-J
Nr. 1767/20.02.2020
S.C. TOTAL BUSINESS LAND S.R.L.
Clasa I

REGISTRUL CADASTRAL AL IMOBILELOR

ANEXA Nr. 2

UAT Mogoşeşti-Siret
Zonă cooperativizată (Co)

Sector cadastral nr. 16

1. DESCRIEREA IMOBILULUI

DATE TEREN											DATE CONSTRUCŢII					
Identificator teren	Adresă imobil	Număr cadastral	Nr. CF	Suprafaţa măsurată	Intravilan / extra.(I/E)	Nr. top.	Nr. tarla	Nr. parcelă	Categorie folosinţă	Suprafaţă parcelă	Identificator construcţie	Cod grupă destinaţie	Suprafaţa construită	Nr. niveluri	Nr. CF	Constr. cu acte (DA/NU)
160765	Extravilan, Loc. Mogosesti-Siret, UAT. Mogoşeşti-Siret, Jud. Iaşi; (Tarla: -, Parcela: 274/10)	52	61573	7338	E			274/10	F	7338						

2. PROPRIETATEA / POSESIA

Titularul dreptului / posesiei			Proprietar=1 / Posesor=0	Data naşterii / CUI	Domiciliu / Sediu	Cota parte	Identificator entitate asociată	Cotă parte teren UI	Mod de dobândire	Act juridic			Obs. privitoare la proprietar
Nume / Denumire	Iniţiala tatălui	Prenume								Tip act	Nr. act / data	Emitent	
BARTIC		MARIA-LACRAMIOARA	1		Loc. Mogosesti-Siret, UAT. Mogoşeşti-Siret, Jud. Iaşi	1/1	160765		Convenție	act notarial	215 / 23.01.2003	NP	LIPSA CNP bun propriu

3. SARCINI / DEZMEMBRĂMINTE

Titular			Data naşterii / CUI	Domiciliu / Sediu	Tipul sarcinii sau al dezmembrămintelor dreptului de proprietate	Cota parte	Identificator entitate asociată	Act juridic			Valoare ipotecă	Tip monedă
Nume / Denumire	Iniţiala tatălui	Prenume						Tip act	Nr. act / data	Emitent		
-	-	-	-	-	-	-	-	-	-	-	-	-

4. NOTĂRI, PROCESE, INTERDICŢII

Tipul notării	Tip act	Nr. act/ data	Emitent	Identificator entitate asociată
-	-	-	-	-

5. OBSERVAŢII

Imobil împrejmuit/ neîmprejmuit	Imobil contestat/ necontestat	Alte observaţii
Neîmprejmuit		DIFERENȚA DE SUPRAFAȚĂ DE 62 MP SE REGĂSE ȘTE LA ID 160764. CONFORM PLANULUI CADASTRAL SUPRAPUS PESTE MĂSURĂTORI IMOBILUL SE REGĂSE ȘTE ÎN PARCELA A273 SI CONTINE PROCENT DIN PARCELA PS 324

Persoană Fizică Autorizată de ANCPI pentru lucrări de cadastru, geodezie și cartografie
CERTIFICAT DE AUTORIZARE
Seria RO-B-J
Nr. 1767/20.02.2020
S.C. TOTAL BUSINESS LAND S.R.L.
Clasa I

REGISTRUL CADASTRAL AL IMOBILELOR

ANEXA Nr. 2

UAT Mogoşeşti-Siret
Zonă cooperativizată (Co)

Sector cadastral nr. 16

1. DESCRIEREA IMOBILULUI

DATE TEREN										DATE CONSTRUCŢII					
Identificator teren	Adresă imobil	Număr cadastral	Nr. CF	Suprafaţa măsurată	Intravilan / extra.(I/E)	Nr. top.	Nr. tarla	Nr. parcelă	Categorie folosinţă	Suprafaţă parcelă	Identificator construcţie	Cod grupă destinaţie	Suprafaţa construită	Nr. niveluri	Nr. CF	Constr. cu acte (DA/NU)
160766	Extravilan, UAT. Mogoşeşti-Siret, Jud. Iași; (Tarla: 28, Parcela: 274/10)			9	E		28	274/10	F	9						

2. PROPRIETATEA / POSESIA

Titularul dreptului / posesiei			Proprietar=1 / Posesor=0	Data naşterii / CUI	Domiciliu / Sediu	Cota parte	Identificator entitate asociată	Cotă parte teren UI	Mod de dobândire	Act juridic			Obs. privitoare la proprietar
Nume / Denumire	Iniţiala tatălui	Prenume								Tip act	Nr. act / data	Emitent	
BIRU	M	AGNESA	1		Loc. Mogosesti-Siret, UAT. Mogoşeşti-Siret, Jud. Iași	1/1	160766		Reconstituire	act administrativ	94482 / 17.05.1994	CJPSDDPAT IA ȘI	LIPSA CNP

3. SARCINI / DEZMEMBRĂMINTE

Titular			Data naşterii / CUI	Domiciliu / Sediu	Tipul sarcinii sau al dezmembrămintelor dreptului de proprietate	Cota parte	Identificator entitate asociată	Act juridic			Valoare ipotecă	Tip monedă
Nume / Denumire	Iniţiala tatălui	Prenume						Tip act	Nr. act / data	Emitent		
-	-	-	-	-	-	-	-	-	-	-	-	-

4. NOTĂRI, PROCESE, INTERDICŢII

Tipul notării	Tip act	Nr. act/ data	Emitent	Identificator entitate asociată
-	-	-	-	-

5. OBSERVAŢII

Imobil împrejmuit/ neîmprejmuit	Imobil contestat/ necontestat	Alte observaţii
Neîmprejmuit		DIFERENȚA DE SUPRAFAȚĂ DE 1091 MP SE REGĂSE ȘTE LA ID 160767. CONFORM PLANULUI CADASTRAL SUPRAPUS PESTE MĂSURĂTORI IMOBILUL SE REGĂSE ȘTE ÎN PARCELA A273..

REGISTRUL CADASTRAL AL IMOBILELOR

ANEXA Nr. 2

UAT Mogoşeşti-Siret
Zonă cooperativizată (Co)

Sector cadastral nr. 16

1. DESCRIEREA IMOBILULUI

DATE TEREN											DATE CONSTRUCŢII					
Identificator teren	Adresă imobil	Număr cadastral	Nr. CF	Suprafaţa măsurată	Intravilan / extra.(I/E)	Nr. top.	Nr. tarla	Nr. parcelă	Categorie folosinţă	Suprafaţă parcelă	Identificator construcţie	Cod grupă destinaţie	Suprafaţa construită	Nr. niveluri	Nr. CF	Constr. cu acte (DA/NU)
160767	Extravilan, UAT. Mogoşeşti-Siret, Jud. Iași; (Tarla: 28, Parcela: 274/10)			1091	E		28	274/10	F	1091						

2. PROPRIETATEA / POSESIA

Titularul dreptului / posesiei			Proprietar=1 / Posesor=0	Data naşterii / CUI	Domiciliu / Sediu	Cota parte	Identificator entitate asociată	Cotă parte teren UI	Mod de dobândire	Act juridic			Obs. privitoare la proprietar
Nume / Denumire	Iniţiala tatălui	Prenume								Tip act	Nr. act / data	Emitent	
BIRU	M	AGNESA	1		Loc. Mogosesti-Siret, UAT. Mogoşeşti-Siret, Jud. Iași	1/1	160767		Reconstituire	act administrativ	94482 / 17.05.1994	CJPSDDPAT IA ȘI	LIPSA CNP

3. SARCINI / DEZMEMBRĂMINTE

Titular			Data naşterii / CUI	Domiciliu / Sediu	Tipul sarcinii sau al dezmembrămintelor dreptului de proprietate	Cota parte	Identificator entitate asociată	Act juridic			Valoare ipotecă	Tip monedă
Nume / Denumire	Iniţiala tatălui	Prenume						Tip act	Nr. act / data	Emitent		
-	-	-	-	-	-	-	-	-	-	-	-	-

4. NOTĂRI, PROCESE, INTERDICŢII

Tipul notării	Tip act	Nr. act/ data	Emitent	Identificator entitate asociată
-	-	-	-	-

5. OBSERVAŢII

Imobil împrejmuit/ neîmprejmuit	Imobil contestat/ necontestat	Alte observaţii
Neîmprejmuit		DIFERENȚA DE SUPRAFAȚĂ DE 9 MP SE REGĂSE ȘTE LA ID 160766. CONFORM PLANULUI CADASTRAL SUPRAPUS PESTE MĂSURĂTORI IMOBILUL SE REGĂSE ȘTE ÎN PARCELA A273 SI CONTINE PROCENT DIN PARCELA PS 324

Persoană Fizică Autorizată de ANCPI pentru lucrări de cadastru, geodezie și cartografie
CERTIFICAT DE AUTORIZARE
Seria RO-B-J
Nr. 1767/20.02.2020
S.C. TOTAL BUSINESS LAND S.R.L.
Clasa I

REGISTRUL CADASTRAL AL IMOBILELOR

ANEXA Nr. 2

UAT Mogoşeşti-Siret
Zonă cooperativizată (Co)

Sector cadastral nr. 16

1. DESCRIEREA IMOBILULUI

DATE TEREN											DATE CONSTRUCŢII					
Identificator teren	Adresă imobil	Număr cadastral	Nr. CF	Suprafaţa măsurată	Intravilan / extra.(I/E)	Nr. top.	Nr. tarla	Nr. parcelă	Categorie folosinţă	Suprafaţă parcelă	Identificator construcţie	Cod grupă destinaţie	Suprafaţa construită	Nr. niveluri	Nr. CF	Constr. cu acte (DA/NU)
160768	Extravilan, UAT. Mogoşeşti-Siret, Jud. Iaşi; (Tarla: 28, Parcela: 274/9)			2678	E		28	274/9	F	2678						

2. PROPRIETATEA / POSESIA

Titularul dreptului / posesiei			Proprietar=1 / Posesor=0	Data naşterii / CUI	Domiciliu / Sediu	Cota parte	Identificator entitate asociată	Cotă parte teren UI	Mod de dobândire	Act juridic			Obs. privitoare la proprietar
Nume / Denumire	Iniţiala tatălui	Prenume								Tip act	Nr. act / data	Emitent	
BERE Ș	I	GHEORGHE	1		Loc. Mogosesti-Siret, UAT. Mogoşeşti-Siret, Jud. Iași	1/1	160768		Reconstituire	act administrativ	93941 / 31.08.1993	CJPSDDPAT IA ȘI	LIPSĂ CNP

3. SARCINI / DEZMEMBRĂMINTE

Titular			Data naşterii / CUI	Domiciliu / Sediu	Tipul sarcinii sau al dezmembrămintelor dreptului de proprietate	Cota parte	Identificator entitate asociată	Act juridic			Valoare ipotecă	Tip monedă
Nume / Denumire	Iniţiala tatălui	Prenume						Tip act	Nr. act / data	Emitent		
-	-	-	-	-	-	-	-	-	-	-	-	-

4. NOTĂRI, PROCESE, INTERDICŢII

Tipul notării	Tip act	Nr. act/ data	Emitent	Identificator entitate asociată
-	-	-	-	-

5. OBSERVAŢII

Imobil împrejmuit/ neîmprejmuit	Imobil contestat/ necontestat	Alte observaţii
Neîmprejmuit		DIFERENȚA DE SUPRAFAȚĂ DE 22 MP SE REGĂSE ȘTE LA ID 160769. CONFORM PLANULUI CADASTRAL SUPRAPUS PESTE MĂSURĂTORI IMOBILUL SE REGĂSE ȘTE ÎN PARCELA A273 SI CONTINE PROCENT DIN PARCELA PS 324

Persoană Fizică Autorizată de ANCPI să execute lucrări de cadastru, geodezie și cartografie
CERTIFICAT DE AUTORIZARE
Seria RO-B-J
Nr. 1767/20.02.2020
S.C. TOTAL BUSINESS LAND S.R.L.
Clasa I

REGISTRUL CADASTRAL AL IMOBILELOR

ANEXA Nr. 2

UAT Mogoşeşti-Siret
Zonă cooperativizată (Co)

Sector cadastral nr. 16

1. DESCRIEREA IMOBILULUI

DATE TEREN											DATE CONSTRUCŢII					
Identificator teren	Adresă imobil	Număr cadastral	Nr. CF	Suprafaţa măsurată	Intravilan / extra.(I/E)	Nr. top.	Nr. tarla	Nr. parcelă	Categorie folosinţă	Suprafaţă parcelă	Identificator construcţie	Cod grupă destinaţie	Suprafaţa construită	Nr. niveluri	Nr. CF	Constr. cu acte (DA/NU)
160769	Extravilan, UAT. Mogoşeşti-Siret, Jud. Iaşi; (Tarla: 28, Parcela: 274/9)			22	E		28	274/9	F	22						

2. PROPRIETATEA / POSESIA

Titularul dreptului / posesiei			Proprietar=1 / Posesor=0	Data naşterii / CUI	Domiciliu / Sediu	Cota parte	Identificator entitate asociată	Cotă parte teren UI	Mod de dobândire	Act juridic			Obs. privitoare la proprietar
Nume / Denumire	Iniţiala tatălui	Prenume								Tip act	Nr. act / data	Emitent	
BERE Ș	I	GHEORGHE	1		Loc. Mogosesti-Siret, UAT. Mogoşeşti-Siret, Jud. Iași	1/1	160769		Reconstituire	act administrativ	93941 / 31.08.1993	CJPSDDPAT IA ȘI	LIPSĂ CNP

3. SARCINI / DEZMEMBRĂMINTE

Titular			Data naşterii / CUI	Domiciliu / Sediu	Tipul sarcinii sau al dezmembrămintelor dreptului de proprietate	Cota parte	Identificator entitate asociată	Act juridic			Valoare ipotecă	Tip monedă
Nume / Denumire	Iniţiala tatălui	Prenume						Tip act	Nr. act / data	Emitent		
-	-	-	-	-	-	-	-	-	-	-	-	-

4. NOTĂRI, PROCESE, INTERDICŢII

Tipul notării	Tip act	Nr. act/ data	Emitent	Identificator entitate asociată
-	-	-	-	-

5. OBSERVAŢII

Imobil împrejmuit/ neîmprejmuit	Imobil contestat/ necontestat	Alte observaţii
Neîmprejmuit		DIFERENȚA DE SUPRAFAȚĂ DE 2678 MP SE REGĂSE ȘTE LA ID 160768. CONFORM PLANULUI CADASTRAL SUPRAPUS PESTE MĂSURĂTORI IMOBILUL SE REGĂSE ȘTE ÎN PARCELA A273..

REGISTRUL CADASTRAL AL IMOBILELOR

ANEXA Nr. 2

UAT Mogoşeşti-Siret
Zonă cooperativizată (Co)

Sector cadastral nr. 16

1. DESCRIEREA IMOBILULUI

DATE TEREN											DATE CONSTRUCŢII					
Identificator teren	Adresă imobil	Număr cadastral	Nr. CF	Suprafaţa măsurată	Intravilan / extra.(I/E)	Nr. top.	Nr. tarla	Nr. parcelă	Categorie folosinţă	Suprafaţă parcelă	Identificator construcţie	Cod grupă destinaţie	Suprafaţa construită	Nr. niveluri	Nr. CF	Constr. cu acte (DA/NU)
160770	Extravilan, UAT. Mogoşeşti-Siret, Jud. Iaşi; (Tarla: 28, Parcela: 274/9)			27	E		28	274/9	F	27						

2. PROPRIETATEA / POSESIA

Titularul dreptului / posesiei			Proprietar=1 / Posesor=0	Data naşterii / CUI	Domiciliu / Sediu	Cota parte	Identificator entitate asociată	Cotă parte teren UI	Mod de dobândire	Act juridic			Obs. privitoare la proprietar
Nume / Denumire	Iniţiala tatălui	Prenume								Tip act	Nr. act / data	Emitent	
BIRU		AGNESA	1		Loc. Mogosesti-Siret, UAT. Mogoşeşti-Siret, Jud. Iaşi	1/1	160770		Reconstituire	act administrativ	94355 / 15.03.1994	CJPSDDPAT IA ȘI	LIPSA CNP
BALINT		LUCIA	1		Loc. Mogosesti-Siret, UAT. Mogoşeşti-Siret, Jud. Iaşi								LIPSĂ CNP

3. SARCINI / DEZMEMBRĂMINTE

Titular			Data naşterii / CUI	Domiciliu / Sediu	Tipul sarcinii sau al dezmembrămintelor dreptului de proprietate	Cota parte	Identificator entitate asociată	Act juridic			Valoare ipotecă	Tip monedă
Nume / Denumire	Iniţiala tatălui	Prenume						Tip act	Nr. act / data	Emitent		
-	-	-	-	-	-	-	-	-	-	-	-	-

4. NOTĂRI, PROCESE, INTERDICŢII

Tipul notării	Tip act	Nr. act/ data	Emitent	Identificator entitate asociată
-	-	-	-	-

5. OBSERVAŢII

Imobil împrejmuit/ neîmprejmuit	Imobil contestat/ necontestat	Alte observaţii
Neîmprejmuit		DIFERENȚA DE SUPRAFAȚĂ DE 3373 MP SE REGĂSEȘTE LA ID 160771, CONFORM PLANULUI CADASTRAL SUPRAPUS PESTE MĂSURĂTORI IMOBILUL SE REGĂSEȘTE ÎN PARCELA A273..

Persoană Fizică Autorizată să execute lucrări de cadastru, geodezie și cartografie
CERTIFICAT DE AUTORIZARE
Seria RO-B-J
Nr. 1767/20.02.2020
S.C. TOTAL BUSINESS LAND S.R.L.
Clasa I

REGISTRUL CADASTRAL AL IMOBILELOR

ANEXA Nr. 2

UAT Mogoşeşti-Siret
Zonă cooperativizată (Co)

Sector cadastral nr. 16

1. DESCRIEREA IMOBILULUI

DATE TEREN											DATE CONSTRUCŢII					
Identificator teren	Adresă imobil	Număr cadastral	Nr. CF	Suprafaţa măsurată	Intravilan / extra.(I/E)	Nr. top.	Nr. tarla	Nr. parcelă	Categorie folosinţă	Suprafaţă parcelă	Identificator construcţie	Cod grupă destinaţie	Suprafaţa construită	Nr. niveluri	Nr. CF	Constr. cu acte (DA/NU)
160771	Extravilan, UAT. Mogoşeşti-Siret, Jud. Iaşi; (Tarla: 28, Parcela: 274/9)			3373	E		28	274/9	F	3373						

2. PROPRIETATEA / POSESIA

Titularul dreptului / posesiei			Proprietar=1 / Posesor=0	Data naşterii / CUI	Domiciliu / Sediu	Cota parte	Identificator entitate asociată	Cotă parte teren UI	Mod de dobândire	Act juridic			Obs. privitoare la proprietar
Nume / Denumire	Iniţiala tatălui	Prenume								Tip act	Nr. act / data	Emitent	
BIRU		AGNESA	1		Loc. Mogosesti-Siret, UAT. Mogoşeşti-Siret, Jud. Iaşi	1/1	160771		Reconstituire	act administrativ	94355 / 15.03.1994	CJPSDDPAT IA ȘI	LIPSA CNP
BALINT		LUCIA	1		Loc. Mogosesti-Siret, UAT. Mogoşeşti-Siret, Jud. Iaşi								LIPSĂ CNP

3. SARCINI / DEZMEMBRĂMINTE

Titular			Data naşterii / CUI	Domiciliu / Sediu	Tipul sarcinii sau al dezmembrămintelor dreptului de proprietate	Cota parte	Identificator entitate asociată	Act juridic			Valoare ipotecă	Tip monedă
Nume / Denumire	Iniţiala tatălui	Prenume						Tip act	Nr. act / data	Emitent		
-	-	-	-	-	-	-	-	-	-	-	-	-

4. NOTĂRI, PROCESE, INTERDICŢII

Tipul notării	Tip act	Nr. act/ data	Emitent	Identificator entitate asociată
-	-	-	-	-

5. OBSERVAŢII

Imobil împrejmuit/ neîmprejmuit	Imobil contestat/ necontestat	Alte observaţii
Neîmprejmuit		DIFERENȚA DE SUPRAFAȚĂ DE 27 MP SE REGĂSEȘTE LA ID 160770, CONFORM PLANULUI CADASTRAL SUPRAPUS PESTE MĂSURĂTORI IMOBILUL SE REGĂSEȘTE ÎN PARCELA A273 SI CONTINE PROCENT DIN PARCELA PS 324

Persoană Fizică Autorizată să execute lucrări de cadastru, geodezie și cartografie
CERTIFICAT DE AUTORIZARE
Seria RO-B-J
Nr. 1767/20.02.2020
S.C. TOTAL BUSINESS LAND S.R.L.
Clasa I

REGISTRUL CADASTRAL AL IMOBILELOR

ANEXA Nr. 2

UAT Mogoşeşti-Siret
Zonă cooperativizată (Co)

Sector cadastral nr. 16

1. DESCRIEREA IMOBILULUI

DATE TEREN										DATE CONSTRUCŢII					
Identificator teren	Adresă imobil	Număr cadastral	Nr. CF	Suprafaţa măsurată	Intravilan / extra.(I/E)	Nr. top.	Nr. tarla	Nr. parcelă	Categorie folosinţă	Suprafaţă parcelă	Identificator construcţie	Cod grupă destinaţie	Suprafaţa construită	Nr. niveluri	Nr. CF	Constr. cu acte (DA/NU)
160772	Extravilan, UAT. Mogoşeşti-Siret, Jud. Iași; (Tarla: 28, Parcela: 274/41)			3374	E		28	274/41	F	3374						

2. PROPRIETATEA / POSESIA

Titularul dreptului / posesiei			Proprietar=1 / Posesor=0	Data naşterii / CUI	Domiciliu / Sediu	Cota parte	Identificator entitate asociată	Cotă parte teren UI	Mod de dobândire	Act juridic			Obs. privitoare la proprietar
Nume / Denumire	Iniţiala tatălui	Prenume								Tip act	Nr. act / data	Emitent	
FRUNZĂ		AURICA	1		Loc. Mogosesti-Siret, UAT. Mogoşeşti-Siret, Jud. Iași	1/1	160772		Reconstituire	act administrativ	95351 / 06.07.1998	CJPSDDPAT IA ȘI	LIPSĂ CNP

3. SARCINI / DEZMEMBRĂMINTE

Titular			Data naşterii / CUI	Domiciliu / Sediu	Tipul sarcinii sau al dezmembrămintelor dreptului de proprietate	Cota parte	Identificator entitate asociată	Act juridic			Valoare ipotecă	Tip monedă
Nume / Denumire	Iniţiala tatălui	Prenume						Tip act	Nr. act / data	Emitent		
-	-	-	-	-	-	-	-	-	-	-	-	-

4. NOTĂRI, PROCESE, INTERDICŢII

Tipul notării	Tip act	Nr. act/ data	Emitent	Identificator entitate asociată
-	-	-	-	-

5. OBSERVAŢII

Imobil împrejmuit/ neîmprejmuit	Imobil contestat/ necontestat	Alte observaţii
Neîmprejmuit		DIFERENȚA DE SUPRAFAȚĂ DE 26 MP SE REGĂSE ȘTE LA ID 160773. CONFORM PLANULUI CADASTRAL SUPRAPUS PESTE MĂSURĂTORI IMOBILUL SE REGĂSE ȘTE ÎN PARCELA A273 SI CONTINE PROCENT DIN PARCELA PS 324

Persoană Fizică Autorizată de ANCPI pentru lucrări de cadastru, geodezie și cartografie
CERTIFICAT DE AUTORIZARE
Seria RO-B-J
Nr. 1767/20.02.2020
S.C. TOTAL BUSINESS LAND S.R.L.
Clasa I

REGISTRUL CADASTRAL AL IMOBILELOR

ANEXA Nr. 2

UAT Mogoşeşti-Siret
Zonă cooperativizată (Co)

Sector cadastral nr. 16

1. DESCRIEREA IMOBILULUI

DATE TEREN										DATE CONSTRUCŢII					
Identificator teren	Adresă imobil	Număr cadastral	Nr. CF	Suprafaţa măsurată	Intravilan / extra.(I/E)	Nr. top.	Nr. tarla	Nr. parcelă	Categorie folosinţă	Suprafaţă parcelă	Identificator construcţie	Cod grupă destinaţie	Suprafaţa construită	Nr. niveluri	Nr. CF	Constr. cu acte (DA/NU)
160773	Extravilan, UAT. Mogoşeşti-Siret, Jud. Iași; (Tarla: 28, Parcela: 274/41)			26	E		28	274/41	F	26						

2. PROPRIETATEA / POSESIA

Titularul dreptului / posesiei			Proprietar=1 / Posesor=0	Data naşterii / CUI	Domiciliu / Sediu	Cota parte	Identificator entitate asociată	Cotă parte teren UI	Mod de dobândire	Act juridic			Obs. privitoare la proprietar
Nume / Denumire	Iniţiala tatălui	Prenume								Tip act	Nr. act / data	Emitent	
FRUNZĂ		AURICA	1		Loc. Mogosesti-Siret, UAT. Mogoşeşti-Siret, Jud. Iași	1/1	160773		Reconstituire	act administrativ	95351 / 06.07.1998	CJPSDDPAT IA ȘI	LIPSĂ CNP

3. SARCINI / DEZMEMBRĂMINTE

Titular			Data naşterii / CUI	Domiciliu / Sediu	Tipul sarcinii sau al dezmembrămintelor dreptului de proprietate	Cota parte	Identificator entitate asociată	Act juridic			Valoare ipotecă	Tip monedă
Nume / Denumire	Iniţiala tatălui	Prenume						Tip act	Nr. act / data	Emitent		
-	-	-	-	-	-	-	-	-	-	-	-	-

4. NOTĂRI, PROCESE, INTERDICŢII

Tipul notării	Tip act	Nr. act/ data	Emitent	Identificator entitate asociată
-	-	-	-	-

5. OBSERVAŢII

Imobil împrejmuit/ neîmprejmuit	Imobil contestat/ necontestat	Alte observaţii
Neîmprejmuit		DIFERENȚA DE SUPRAFAȚĂ DE 3374 MP SE REGĂSE ȘTE LA ID 160772. CONFORM PLANULUI CADASTRAL SUPRAPUS PESTE MĂSURĂTORI IMOBILUL SE REGĂSE ȘTE ÎN PARCELA A273..

REGISTRUL CADASTRAL AL IMOBILELOR

ANEXA Nr. 2

UAT Mogoşeşti-Siret
Zonă cooperativizată (Co)

Sector cadastral nr. 16

1. DESCRIEREA IMOBILULUI

DATE TEREN											DATE CONSTRUCŢII					
Identificator teren	Adresă imobil	Număr cadastral	Nr. CF	Suprafaţa măsurată	Intravilan / extra.(I/E)	Nr. top.	Nr. tarla	Nr. parcelă	Categorie folosinţă	Suprafaţă parcelă	Identificator construcţie	Cod grupă destinaţie	Suprafaţa construită	Nr. niveluri	Nr. CF	Constr. cu acte (DA/NU)
160774	Extravilan, UAT. Mogoşeşti-Siret, Jud. Iaşi; (Tarla: 28, Parcela: 274/8)			12	E		28	274/8	F	12						

2. PROPRIETATEA / POSESIA

Titularul dreptului / posesiei			Proprietar=1 / Posesor=0	Data naşterii / CUI	Domiciliu / Sediu	Cota parte	Identificator entitate asociată	Cotă parte teren UI	Mod de dobândire	Act juridic			Obs. privitoare la proprietar
Nume / Denumire	Iniţiala tatălui	Prenume								Tip act	Nr. act / data	Emitent	
FRUNZA		AURICA	1		Loc. Mogosesti-Siret, UAT. Mogoşeşti-Siret, Jud. Iași	1/1	160774		Reconstituire	act administrativ	94657 / 04.07.1994	CJPSDDPAT IA ȘI	LIPSĂ CNP

3. SARCINI / DEZMEMBRĂMINTE

Titular			Data naşterii / CUI	Domiciliu / Sediu	Tipul sarcinii sau al dezmembrămintelor dreptului de proprietate	Cota parte	Identificator entitate asociată	Act juridic			Valoare ipotecă	Tip monedă
Nume / Denumire	Iniţiala tatălui	Prenume						Tip act	Nr. act / data	Emitent		
-	-	-	-	-	-	-	-	-	-	-	-	-

4. NOTĂRI, PROCESE, INTERDICŢII

Tipul notării	Tip act	Nr. act/ data	Emitent	Identificator entitate asociată
-	-	-	-	-

5. OBSERVAŢII

Imobil împrejmuit/ neîmprejmuit	Imobil contestat/ necontestat	Alte observaţii
Neîmprejmuit		DIFERENȚA DE SUPRAFAȚĂ DE 1588 MP SE REGĂSE ȘTE LA ID 160775. CONFORM PLANULUI CADASTRAL SUPRAPUS PESTE MĂSURĂTORI IMOBILUL SE REGĂSE ȘTE ÎN PARCELA A273..

REGISTRUL CADASTRAL AL IMOBILELOR

ANEXA Nr. 2

UAT Mogoşeşti-Siret
Zonă cooperativizată (Co)

Sector cadastral nr. 16

1. DESCRIEREA IMOBILULUI

DATE TEREN											DATE CONSTRUCŢII					
Identificator teren	Adresă imobil	Număr cadastral	Nr. CF	Suprafaţa măsurată	Intravilan / extra.(I/E)	Nr. top.	Nr. tarla	Nr. parcelă	Categorie folosinţă	Suprafaţă parcelă	Identificator construcţie	Cod grupă destinaţie	Suprafaţa construită	Nr. niveluri	Nr. CF	Constr. cu acte (DA/NU)
160775	Extravilan, UAT. Mogoşeşti-Siret, Jud. Iaşi; (Tarla: 28, Parcela: 274/8)			1588	E		28	274/8	F	1588						

2. PROPRIETATEA / POSESIA

Titularul dreptului / posesiei			Proprietar=1 / Posesor=0	Data naşterii / CUI	Domiciliu / Sediu	Cota parte	Identificator entitate asociată	Cotă parte teren UI	Mod de dobândire	Act juridic			Obs. privitoare la proprietar
Nume / Denumire	Iniţiala tatălui	Prenume								Tip act	Nr. act / data	Emitent	
FRUNZA		AURICA	1		Loc. Mogosesti-Siret, UAT. Mogoşeşti-Siret, Jud. Iași	1/1	160775		Reconstituire	act administrativ	94657 / 04.07.1994	CJPSDDPAT IA ȘI	LIPSĂ CNP

3. SARCINI / DEZMEMBRĂMINTE

Titular			Data naşterii / CUI	Domiciliu / Sediu	Tipul sarcinii sau al dezmembrămintelor dreptului de proprietate	Cota parte	Identificator entitate asociată	Act juridic			Valoare ipotecă	Tip monedă
Nume / Denumire	Iniţiala tatălui	Prenume						Tip act	Nr. act / data	Emitent		
-	-	-	-	-	-	-	-	-	-	-	-	-

4. NOTĂRI, PROCESE, INTERDICŢII

Tipul notării	Tip act	Nr. act/ data	Emitent	Identificator entitate asociată
-	-	-	-	-

5. OBSERVAŢII

Imobil împrejmuit/ neîmprejmuit	Imobil contestat/ necontestat	Alte observaţii
Neîmprejmuit		DIFERENȚA DE SUPRAFAȚĂ DE 12 MP SE REGĂSE ȘTE LA ID 160774. CONFORM PLANULUI CADASTRAL SUPRAPUS PESTE MĂSURĂTORI IMOBILUL SE REGĂSE ȘTE ÎN PARCELA A273 SI CONTINE PROCENT DIN PARCELA PS 324

Persoană Fizică Autorizată de ANCPI să execute lucrări de cadastru, geodezie și cartografie
CERTIFICAT DE AUTORIZARE
Seria RO-B-J
Nr. 1767/20.02.2020
S.C. TOTAL BUSINESS LAND S.R.L.
Clasa I

REGISTRUL CADASTRAL AL IMOBILELOR

ANEXA Nr. 2

UAT Mogoşeşti-Siret
Zonă cooperativizată (Co)

Sector cadastral nr. 16

1. DESCRIEREA IMOBILULUI

DATE TEREN											DATE CONSTRUCŢII					
Identificator teren	Adresă imobil	Număr cadastral	Nr. CF	Suprafaţa măsurată	Intravilan / extra.(I/E)	Nr. top.	Nr. tarla	Nr. parcelă	Categorie folosinţă	Suprafaţă parcelă	Identificator construcţie	Cod grupă destinaţie	Suprafaţa construită	Nr. niveluri	Nr. CF	Constr. cu acte (DA/NU)
160776	Extravilan, UAT. Mogoşeşti-Siret, Jud. Iaşi; (Tarla: 28, Parcela: 274/8)			2284	E		28	274/8	F	2284						

2. PROPRIETATEA / POSESIA

Titularul dreptului / posesiei			Proprietar=1 / Posesor=0	Data naşterii / CUI	Domiciliu / Sediu	Cota parte	Identificator entitate asociată	Cotă parte teren UI	Mod de dobândire	Act juridic			Obs. privitoare la proprietar
Nume / Denumire	Iniţiala tatălui	Prenume								Tip act	Nr. act / data	Emitent	
PĂULEȚ	V	IOSIF	1		Loc. Mogosesti-Siret, UAT. Mogoşeşti-Siret, Jud. Iași	1/1	160776		Reconstituire	act administrativ	93943 / 16.12.2020	CJPSDDPAT IA ȘI	LIPSĂ CNP

3. SARCINI / DEZMEMBRĂMINTE

Titular			Data naşterii / CUI	Domiciliu / Sediu	Tipul sarcinii sau al dezmembrămintelor dreptului de proprietate	Cota parte	Identificator entitate asociată	Act juridic			Valoare ipotecă	Tip monedă
Nume / Denumire	Iniţiala tatălui	Prenume						Tip act	Nr. act / data	Emitent		
-	-	-	-	-	-	-	-	-	-	-	-	-

4. NOTĂRI, PROCESE, INTERDICŢII

Tipul notării	Tip act	Nr. act/ data	Emitent	Identificator entitate asociată
-	-	-	-	-

5. OBSERVAŢII

Imobil împrejmuit/ neîmprejmuit	Imobil contestat/ necontestat	Alte observaţii
Neîmprejmuit		DIFERENȚA DE SUPRAFAȚĂ DE 16 MP SE REGĂSE ȘTE LA ID 160777. CONFORM PLANULUI CADASTRAL SUPRAPUS PE ȘTE MĂSURĂTORI IMOBILUL SE REGĂSE ȘTE ÎN PARCELA A273 SI CONTINE PROCENT DIN PARCELA PS 324

Persoană Fizică Autorizată de ANCPI să execute lucrări de cadastru, geodezie și cartografie
CERTIFICAT DE AUTORIZARE
Seria RO-B-J
Nr. 1767/20.02.2020
S.C. TOTAL BUSINESS LAND S.R.L.
Clasa I

REGISTRUL CADASTRAL AL IMOBILELOR

ANEXA Nr. 2

UAT Mogoşeşti-Siret
Zonă cooperativizată (Co)

Sector cadastral nr. 16

1. DESCRIEREA IMOBILULUI

DATE TEREN											DATE CONSTRUCŢII					
Identificator teren	Adresă imobil	Număr cadastral	Nr. CF	Suprafaţa măsurată	Intravilan / extra.(I/E)	Nr. top.	Nr. tarla	Nr. parcelă	Categorie folosinţă	Suprafaţă parcelă	Identificator construcţie	Cod grupă destinaţie	Suprafaţa construită	Nr. niveluri	Nr. CF	Constr. cu acte (DA/NU)
160777	Extravilan, UAT. Mogoşeşti-Siret, Jud. Iaşi; (Tarla: 28, Parcela: 274/8)			16	E		28	274/8	F	16						

2. PROPRIETATEA / POSESIA

Titularul dreptului / posesiei			Proprietar=1 / Posesor=0	Data naşterii / CUI	Domiciliu / Sediu	Cota parte	Identificator entitate asociată	Cotă parte teren UI	Mod de dobândire	Act juridic			Obs. privitoare la proprietar
Nume / Denumire	Iniţiala tatălui	Prenume								Tip act	Nr. act / data	Emitent	
PĂULEȚ	V	IOSIF	1		Loc. Mogosesti-Siret, UAT. Mogoşeşti-Siret, Jud. Iași	1/1	160777		Reconstituire	act administrativ	93943 / 16.12.2020	CJPSDDPAT IA ȘI	LIPSĂ CNP

3. SARCINI / DEZMEMBRĂMINTE

Titular			Data naşterii / CUI	Domiciliu / Sediu	Tipul sarcinii sau al dezmembrămintelor dreptului de proprietate	Cota parte	Identificator entitate asociată	Act juridic			Valoare ipotecă	Tip monedă
Nume / Denumire	Iniţiala tatălui	Prenume						Tip act	Nr. act / data	Emitent		
-	-	-	-	-	-	-	-	-	-	-	-	-

4. NOTĂRI, PROCESE, INTERDICŢII

Tipul notării	Tip act	Nr. act/ data	Emitent	Identificator entitate asociată
-	-	-	-	-

5. OBSERVAŢII

Imobil împrejmuit/ neîmprejmuit	Imobil contestat/ necontestat	Alte observaţii
Neîmprejmuit		DIFERENȚA DE SUPRAFAȚĂ DE 2284 MP SE REGĂSE ȘTE LA ID 160776. CONFORM PLANULUI CADASTRAL SUPRAPUS PESTE MĂSURĂTORI IMOBILUL SE REGĂSE ȘTE ÎN PARCELA A273..

Persoană Fizică Autorizată de ANCPI să execute lucrări de cadastru, geodezie și cartografie
CERTIFICAT DE AUTORIZARE
Seria RO-B-J
Nr. 1767/20.02.2020
S.C. TOTAL BUSINESS LAND S.R.L.
Clasa I

REGISTRUL CADASTRAL AL IMOBILELOR

ANEXA Nr. 2

UAT Mogoşeşti-Siret
Zonă cooperativizată (Co)

Sector cadastral nr. 16

1. DESCRIEREA IMOBILULUI

DATE TEREN											DATE CONSTRUCŢII					
Identificator teren	Adresă imobil	Număr cadastral	Nr. CF	Suprafaţa măsurată	Intravilan / extra.(I/E)	Nr. top.	Nr. tarla	Nr. parcelă	Categorie folosinţă	Suprafaţă parcelă	Identificator construcţie	Cod grupă destinaţie	Suprafaţa construită	Nr. niveluri	Nr. CF	Constr. cu acte (DA/NU)
160778	Extravilan, UAT. Mogoşeşti-Siret, Jud. Iaşi; (Tarla: 28, Parcela: 274/7)			5	E		28	274/7	F	5						

2. PROPRIETATEA / POSESIA

Titularul dreptului / posesiei			Proprietar=1 / Posesor=0	Data naşterii / CUI	Domiciliu / Sediu	Cota parte	Identificator entitate asociată	Cotă parte teren UI	Mod de dobândire	Act juridic			Obs. privitoare la proprietar
Nume / Denumire	Iniţiala tatălui	Prenume								Tip act	Nr. act / data	Emitent	
OLOERIU	V	MIRCEA	1		Loc. Mogosesti-Siret, UAT. Mogoşeşti-Siret, Jud. Iași	1/1	160778		Reconstituire	act administrativ	93978 / 17.09.1993	CJPSDDPAT IA ȘI	LIPSĂ CNP

3. SARCINI / DEZMEMBRĂMINTE

Titular			Data naşterii / CUI	Domiciliu / Sediu	Tipul sarcinii sau al dezmembrămintelor dreptului de proprietate	Cota parte	Identificator entitate asociată	Act juridic			Valoare ipotecă	Tip monedă
Nume / Denumire	Iniţiala tatălui	Prenume						Tip act	Nr. act / data	Emitent		
-	-	-	-	-	-	-	-	-	-	-	-	-

4. NOTĂRI, PROCESE, INTERDICŢII

Tipul notării	Tip act	Nr. act/ data	Emitent	Identificator entitate asociată
-	-	-	-	-

5. OBSERVAŢII

Imobil împrejmuit/ neîmprejmuit	Imobil contestat/ necontestat	Alte observaţii
Neîmprejmuit		DIFERENȚA DE SUPRAFAȚĂ DE 695 MP SE REGĂSE ȘTE LA ID 160779. CONFORM PLANULUI CADASTRAL SUPRAPUS PESTE MĂSURĂTORI IMOBILUL SE REGĂSE ȘTE ÎN PARCELA A273..

REGISTRUL CADASTRAL AL IMOBILELOR

ANEXA Nr. 2

UAT Mogoşeşti-Siret
Zonă cooperativizată (Co)

Sector cadastral nr. 16

1. DESCRIEREA IMOBILULUI

DATE TEREN											DATE CONSTRUCŢII					
Identificator teren	Adresă imobil	Număr cadastral	Nr. CF	Suprafaţa măsurată	Intravilan / extra.(I/E)	Nr. top.	Nr. tarla	Nr. parcelă	Categorie folosinţă	Suprafaţă parcelă	Identificator construcţie	Cod grupă destinaţie	Suprafaţa construită	Nr. niveluri	Nr. CF	Constr. cu acte (DA/NU)
160779	Extravilan, UAT. Mogoşeşti-Siret, Jud. Iaşi; (Tarla: 28, Parcela: 274/7)			695	E		28	274/7	F	695						

2. PROPRIETATEA / POSESIA

Titularul dreptului / posesiei			Proprietar=1 / Posesor=0	Data naşterii / CUI	Domiciliu / Sediu	Cota parte	Identificator entitate asociată	Cotă parte teren UI	Mod de dobândire	Act juridic			Obs. privitoare la proprietar
Nume / Denumire	Iniţiala tatălui	Prenume								Tip act	Nr. act / data	Emitent	
OLOERIU	V	MIRCEA	1		Loc. Mogosesti-Siret, UAT. Mogoşeşti-Siret, Jud. Iași	1/1	160779		Reconstituire	act administrativ	93978 / 17.09.1993	CJPSDDPAT IA ȘI	LIPSĂ CNP

3. SARCINI / DEZMEMBRĂMINTE

Titular			Data naşterii / CUI	Domiciliu / Sediu	Tipul sarcinii sau al dezmembrămintelor dreptului de proprietate	Cota parte	Identificator entitate asociată	Act juridic			Valoare ipotecă	Tip monedă
Nume / Denumire	Iniţiala tatălui	Prenume						Tip act	Nr. act / data	Emitent		
-	-	-	-	-	-	-	-	-	-	-	-	-

4. NOTĂRI, PROCESE, INTERDICŢII

Tipul notării	Tip act	Nr. act/ data	Emitent	Identificator entitate asociată
-	-	-	-	-

5. OBSERVAŢII

Imobil împrejmuit/ neîmprejmuit	Imobil contestat/ necontestat	Alte observaţii
Neîmprejmuit		DIFERENȚA DE SUPRAFAȚĂ DE 5 MP SE REGĂSE ȘTE LA ID 160778. CONFORM PLANULUI CADASTRAL SUPRAPUS PEȘTE MĂSURĂTORI IMOBILUL SE REGĂSE ȘTE ÎN PARCELA A273 SI CONTINE PROCENT DIN PARCELA PS 324

Persoană Fizică Autorizată de ANCPI să execute lucrări de cadastru, geodezie și cartografie
CERTIFICAT DE AUTORIZARE
Seria RO-B-J
Nr. 1767/20.02.2020
S.C. TOTAL BUSINESS LAND S.R.L.
Clasa I

REGISTRUL CADASTRAL AL IMOBILELOR

ANEXA Nr. 2

UAT Mogoşeşti-Siret
Zonă cooperativizată (Co)

Sector cadastral nr. 16

1. DESCRIEREA IMOBILULUI

DATE TEREN											DATE CONSTRUCŢII					
Identificator teren	Adresă imobil	Număr cadastral	Nr. CF	Suprafaţa măsurată	Intravilan / extra.(I/E)	Nr. top.	Nr. tarla	Nr. parcelă	Categorie folosinţă	Suprafaţă parcelă	Identificator construcţie	Cod grupă destinaţie	Suprafaţa construită	Nr. niveluri	Nr. CF	Constr. cu acte (DA/NU)
160780	Extravilan, UAT. Mogoşeşti-Siret, Jud. Iaşi; (Tarla: 28, Parcela: 274/5)			1986	E		28	274/5	F	1986						

2. PROPRIETATEA / POSESIA

Titularul dreptului / posesiei			Proprietar=1 / Posesor=0	Data naşterii / CUI	Domiciliu / Sediu	Cota parte	Identificator entitate asociată	Cotă parte teren UI	Mod de dobândire	Act juridic			Obs. privitoare la proprietar
Nume / Denumire	Iniţiala tatălui	Prenume								Tip act	Nr. act / data	Emitent	
VASILOVICI	L	IOAN	1		Loc. Mogosesti-Siret, UAT. Mogoşeşti-Siret, Jud. Iaşi	1/1	160780		Reconstituire	act administrativ	95694 / 05.12.2002	CJPSDDPAT IA ȘI	LIPSĂ CNP

3. SARCINI / DEZMEMBRĂMINTE

Titular			Data naşterii / CUI	Domiciliu / Sediu	Tipul sarcinii sau al dezmembrămintelor dreptului de proprietate	Cota parte	Identificator entitate asociată	Act juridic			Valoare ipotecă	Tip monedă
Nume / Denumire	Iniţiala tatălui	Prenume						Tip act	Nr. act / data	Emitent		
-	-	-	-	-	-	-	-	-	-	-	-	-

4. NOTĂRI, PROCESE, INTERDICŢII

Tipul notării	Tip act	Nr. act/ data	Emitent	Identificator entitate asociată
-	-	-	-	-

5. OBSERVAŢII

Imobil împrejmuit/ neîmprejmuit	Imobil contestat/ necontestat	Alte observaţii
Neîmprejmuit		DIFERENȚA DE SUPRAFAȚĂ DE 14 MP SE REGĂSE ȘTE LA ID 160781. CONFORM PLANULUI CADASTRAL SUPRAPUS PE STE MĂSURĂTORI IMOBILUL SE REGĂSE ȘTE ÎN PARCELA A273 SI CONTINE PROCENT DIN PARCELA PS 324

REGISTRUL CADASTRAL AL IMOBILELOR

ANEXA Nr. 2

UAT Mogoşeşti-Siret
Zonă cooperativizată (Co)

Sector cadastral nr. 16

1. DESCRIEREA IMOBILULUI

DATE TEREN											DATE CONSTRUCŢII					
Identificator teren	Adresă imobil	Număr cadastral	Nr. CF	Suprafaţa măsurată	Intravilan / extra.(I/E)	Nr. top.	Nr. tarla	Nr. parcelă	Categorie folosinţă	Suprafaţă parcelă	Identificator construcţie	Cod grupă destinaţie	Suprafaţa construită	Nr. niveluri	Nr. CF	Constr. cu acte (DA/NU)
160781	Extravilan, UAT. Mogoşeşti-Siret, Jud. Iaşi; (Tarla: 28, Parcela: 274/5)			14	E		28	274/5	F	14						

2. PROPRIETATEA / POSESIA

Titularul dreptului / posesiei			Proprietar=1 / Posesor=0	Data naşterii / CUI	Domiciliu / Sediu	Cota parte	Identificator entitate asociată	Cotă parte teren UI	Mod de dobândire	Act juridic			Obs. privitoare la proprietar
Nume / Denumire	Iniţiala tatălui	Prenume								Tip act	Nr. act / data	Emitent	
VASILOVICI	L	IOAN	1		Loc. Mogosesti-Siret, UAT. Mogoşeşti-Siret, Jud. Iași	1/1	160781		Reconstituire	act administrativ	95694 / 05.12.2002	CJPSDDPAT IA ȘI	LIPSĂ CNP

3. SARCINI / DEZMEMBRĂMINTE

Titular			Data naşterii / CUI	Domiciliu / Sediu	Tipul sarcinii sau al dezmembrămintelor dreptului de proprietate	Cota parte	Identificator entitate asociată	Act juridic			Valoare ipotecă	Tip monedă
Nume / Denumire	Iniţiala tatălui	Prenume						Tip act	Nr. act / data	Emitent		
-	-	-	-	-	-	-	-	-	-	-	-	-

4. NOTĂRI, PROCESE, INTERDICŢII

Tipul notării	Tip act	Nr. act/ data	Emitent	Identificator entitate asociată
-	-	-	-	-

5. OBSERVAŢII

Imobil împrejmuit/ neîmprejmuit	Imobil contestat/ necontestat	Alte observaţii
Neîmprejmuit		DIFERENȚA DE SUPRAFAȚĂ DE 1986 MP SE REGĂSE ȘTE LA ID 160780. CONFORM PLANULUI CADASTRAL SUPRAPUS PESTE MĂSURĂTORI IMOBILUL SE REGĂSE ȘTE ÎN PARCELA A273..

Persoană Fizică Autorizată de ANCPI să execute lucrări de cadastru, geodezie și cartografie
CERTIFICAT DE AUTORIZARE
Seria RO-B-J
Nr. 1767/20.02.2020
S.C. TOTAL BUSINESS LAND S.R.L.
Clasa I

REGISTRUL CADASTRAL AL IMOBILELOR

ANEXA Nr. 2

UAT Mogoşeşti-Siret
Zonă cooperativizată (Co)

Sector cadastral nr. 16

1. DESCRIEREA IMOBILULUI

DATE TEREN											DATE CONSTRUCŢII					
Identificator teren	Adresă imobil	Număr cadastral	Nr. CF	Suprafaţa măsurată	Intravilan / extra.(I/E)	Nr. top.	Nr. tarla	Nr. parcelă	Categorie folosinţă	Suprafaţă parcelă	Identificator construcţie	Cod grupă destinaţie	Suprafaţa construită	Nr. niveluri	Nr. CF	Constr. cu acte (DA/NU)
160782	Extravilan, UAT. Mogoşeşti-Siret, Jud. Iaşi; (Tarla: 28, Parcela: 274/4)			50	E		28	274/4	F	50						

2. PROPRIETATEA / POSESIA

Titularul dreptului / posesiei			Proprietar=1 / Posesor=0	Data naşterii / CUI	Domiciliu / Sediu	Cota parte	Identificator entitate asociată	Cotă parte teren UI	Mod de dobândire	Act juridic			Obs. privitoare la proprietar
Nume / Denumire	Iniţiala tatălui	Prenume								Tip act	Nr. act / data	Emitent	
STEJAR		EUGENIA	1		Loc. Mogosesti-Siret, UAT. Mogoşeşti-Siret, Jud. Iaşi	1/1	160782		Reconstituire	act administrativ	93839 / 28.07.1992	CJPSDDPAT IA ȘI	LIPSĂ CNP
ANASTASIEI		RODICA	1		Loc. Mogosesti-Siret, UAT. Mogoşeşti-Siret, Jud. Iaşi								LIPSĂ CNP
NISTOR	N	CONSTANTIN	1	14.02.1936	Loc. Mogosesti-Siret, UAT. Mogoşeşti-Siret, Jud. Iaşi								
CURCĂ		VIRGINIA	1		Loc. Mogosesti-Siret, UAT. Mogoşeşti-Siret, Jud. Iaşi								LIPSĂ CNP
BURCĂ		CONSTANTA	1		Loc. Mogosesti-Siret, UAT. Mogoşeşti-Siret, Jud. Iaşi								LIPSĂ CNP

3. SARCINI / DEZMEMBRĂMINTE

Titular			Data naşterii / CUI	Domiciliu / Sediu	Tipul sarcinii sau al dezmembrămintelor dreptului de proprietate	Cota parte	Identificator entitate asociată	Act juridic			Valoare ipotecă	Tip monedă
Nume / Denumire	Iniţiala tatălui	Prenume						Tip act	Nr. act / data	Emitent		
-	-	-	-	-	-	-	-	-	-	-	-	-

4. NOTĂRI, PROCESE, INTERDICŢII

Tipul notării	Tip act	Nr. act/ data	Emitent	Identificator entitate asociată
-	-	-		-

5. OBSERVAŢII

Imobil împrejmuit/ neîmprejmuit	Imobil contestat/ necontestat	Alte observaţii
Neîmprejmuit		DIFERENȚA DE SUPRAFAȚĂ DE 7550 MP SE REGĂSEȘTE LA ID 160783. CONFORM PLANULUI CADASTRAL SUPRAPUS PESTE MĂSURĂTORI IMOBILUL SE REGĂSEȘTE ÎN PARCELA A273..

Persoană Fizică Autorizată de ANCPI să execute lucrări de cadastru, geodezie și cartografie
CERTIFICAT DE AUTORIZARE
Seria RO-B-J
Nr. 17677/20.02.2020
S.C. TOTAL BUSINESS LAND S.R.L.
Clasa I

REGISTRUL CADASTRAL AL IMOBILELOR

ANEXA Nr. 2

UAT Mogoşeşti-Siret
Zonă cooperativizată (Co)

Sector cadastral nr. 16

1. DESCRIEREA IMOBILULUI

DATE TEREN											DATE CONSTRUCŢII					
Identificator teren	Adresă imobil	Număr cadastral	Nr. CF	Suprafaţa măsurată	Intravilan / extra.(I/E)	Nr. top.	Nr. tarla	Nr. parcelă	Categorie folosinţă	Suprafaţă parcelă	Identificator construcţie	Cod grupă destinaţie	Suprafaţa construită	Nr. niveluri	Nr. CF	Constr. cu acte (DA/NU)
160783	Extravilan, UAT. Mogoşeşti-Siret, Jud. Iaşi; (Tarla: 28, Parcela: 274/4)			7550	E		28	274/4	F	7550						

2. PROPRIETATEA / POSESIA

Titularul dreptului / posesiei			Proprietar=1 / Posesor=0	Data naşterii / CUI	Domiciliu / Sediu	Cota parte	Identificator entitate asociată	Cotă parte teren UI	Mod de dobândire	Act juridic			Obs. privitoare la proprietar
Nume / Denumire	Iniţiala tatălui	Prenume								Tip act	Nr. act / data	Emitent	
STEJAR		EUGENIA	1		Loc. Mogosesti-Siret, UAT. Mogoşeşti-Siret, Jud. Iaşi	1/1	160783		Reconstituire	act administrativ	93839 / 28.07.1992	CJPSDDPAT IA ȘI	LIPSĂ CNP
ANASTASIEI		RODICA	1		Loc. Mogosesti-Siret, UAT. Mogoşeşti-Siret, Jud. Iaşi								LIPSĂ CNP
NISTOR	C	CONSTANTIN	1		Loc. Mogosesti-Siret, UAT. Mogoşeşti-Siret, Jud. Iaşi								LIPSĂ CNP
CURCĂ		VIRGINIA	1		Loc. Mogosesti-Siret, UAT. Mogoşeşti-Siret, Jud. Iaşi								LIPSĂ CNP
BURCĂ		CONSTANTA	1		Loc. Mogosesti-Siret, UAT. Mogoşeşti-Siret, Jud. Iaşi								LIPSĂ CNP

3. SARCINI / DEZMEMBRĂMINTE

Titular			Data naşterii / CUI	Domiciliu / Sediu	Tipul sarcinii sau al dezmembrămintelor dreptului de proprietate	Cota parte	Identificator entitate asociată	Act juridic			Valoare ipotecă	Tip monedă
Nume / Denumire	Iniţiala tatălui	Prenume						Tip act	Nr. act / data	Emitent		
-	-	-	-	-	-	-	-	-	-	-	-	-

4. NOTĂRI, PROCESE, INTERDICŢII

Tipul notării	Tip act	Nr. act/ data	Emitent	Identificator entitate asociată
-	-	-		-

5. OBSERVAŢII

Imobil împrejmuit/ neîmprejmuit	Imobil contestat/ necontestat	Alte observaţii
Neîmprejmuit		DIFERENȚA DE SUPRAFAȚĂ DE 50 MP SE REGĂSEȘTE LA ID 160782, CONFORM PLANULUI CADASTRAL SUPRAPUS PESTE MĂSURĂTORI IMOBILUL SE REGĂSEȘTE ÎN PARCELA A273..

REGISTRUL CADASTRAL AL IMOBILELOR

ANEXA Nr. 2

UAT Mogoşeşti-Siret
Zonă cooperativizată (Co)

Sector cadastral nr. 16

1. DESCRIEREA IMOBILULUI

DATE TEREN											DATE CONSTRUCŢII					
Identificator teren	Adresă imobil	Număr cadastral	Nr. CF	Suprafaţa măsurată	Intravilan / extra.(I/E)	Nr. top.	Nr. tarla	Nr. parcelă	Categorie folosinţă	Suprafaţă parcelă	Identificator construcţie	Cod grupă destinaţie	Suprafaţa construită	Nr. niveluri	Nr. CF	Constr. cu acte (DA/NU)
160784	Extravilan, UAT. Mogoşeşti-Siret, Jud. Iaşi; (Tarla: 28, Parcela: 274/3)			10	E		28	274/3	F	10						

2. PROPRIETATEA / POSESIA

Titularul dreptului / posesiei			Proprietar=1 / Posesor=0	Data naşterii / CUI	Domiciliu / Sediu	Cota parte	Identificator entitate asociată	Cotă parte teren UI	Mod de dobândire	Act juridic			Obs. privitoare la proprietar
Nume / Denumire	Iniţiala tatălui	Prenume								Tip act	Nr. act / data	Emitent	
BI ȘOC		MARIA	1		Loc. Mogosesti-Siret, UAT. Mogoşeşti-Siret, Jud. Iași	1/1	160784		Reconstituire	act administrativ	95507 / 27.05.2002	CJPSDDPAT IA ȘI	LIPSĂ CNP

3. SARCINI / DEZMEMBRĂMINTE

Titular			Data naşterii / CUI	Domiciliu / Sediu	Tipul sarcinii sau al dezmembrămintelor dreptului de proprietate	Cota parte	Identificator entitate asociată	Act juridic			Valoare ipotecă	Tip monedă
Nume / Denumire	Iniţiala tatălui	Prenume						Tip act	Nr. act / data	Emitent		
-	-	-	-	-	-	-	-	-	-	-	-	-

4. NOTĂRI, PROCESE, INTERDICŢII

Tipul notării	Tip act	Nr. act/ data	Emitent	Identificator entitate asociată
-	-	-	-	-

5. OBSERVAŢII

Imobil împrejmuit/ neîmprejmuit	Imobil contestat/ necontestat	Alte observaţii
Neîmprejmuit		DIFERENȚA DE SUPRAFAȚĂ DE 1590 MP SE REGĂSE ȘTE LA ID 160785. CONFORM PLANULUI CADASTRAL SUPRAPUS PESTE MĂSURĂTORI IMOBILUL SE REGĂSE ȘTE ÎN PARCELA A273..

REGISTRUL CADASTRAL AL IMOBILELOR

ANEXA Nr. 2

UAT Mogoşeşti-Siret
Zonă cooperativizată (Co)

Sector cadastral nr. 16

1. DESCRIEREA IMOBILULUI

DATE TEREN											DATE CONSTRUCŢII					
Identificator teren	Adresă imobil	Număr cadastral	Nr. CF	Suprafaţa măsurată	Intravilan / extra.(I/E)	Nr. top.	Nr. tarla	Nr. parcelă	Categorie folosinţă	Suprafaţă parcelă	Identificator construcţie	Cod grupă destinaţie	Suprafaţa construită	Nr. niveluri	Nr. CF	Constr. cu acte (DA/NU)
160785	Extravilan, UAT. Mogoşeşti-Siret, Jud. Iaşi; (Tarla: 28, Parcela: 274/3)			1590	E		28	274/3	F	1590						

2. PROPRIETATEA / POSESIA

Titularul dreptului / posesiei			Proprietar=1 / Posesor=0	Data naşterii / CUI	Domiciliu / Sediu	Cota parte	Identificator entitate asociată	Cotă parte teren UI	Mod de dobândire	Act juridic			Obs. privitoare la proprietar
Nume / Denumire	Iniţiala tatălui	Prenume								Tip act	Nr. act / data	Emitent	
BI ȘOC		MARIA	1		Loc. Mogosesti-Siret, UAT. Mogoşeşti-Siret, Jud. Iași	1/1	160785		Reconstituire	act administrativ	95507 / 27.05.2002	CJPSDDPAT IA ȘI	LIPSĂ CNP

3. SARCINI / DEZMEMBRĂMINTE

Titular			Data naşterii / CUI	Domiciliu / Sediu	Tipul sarcinii sau al dezmembrămintelor dreptului de proprietate	Cota parte	Identificator entitate asociată	Act juridic			Valoare ipotecă	Tip monedă
Nume / Denumire	Iniţiala tatălui	Prenume						Tip act	Nr. act / data	Emitent		
-	-	-	-	-	-	-	-	-	-	-	-	-

4. NOTĂRI, PROCESE, INTERDICŢII

Tipul notării	Tip act	Nr. act/ data	Emitent	Identificator entitate asociată
-	-	-	-	-

5. OBSERVAŢII

Imobil împrejmuit/ neîmprejmuit	Imobil contestat/ necontestat	Alte observaţii
Neîmprejmuit		DIFERENȚA DE SUPRAFAȚĂ DE 10 MP SE REGĂSE ȘTE LA ID 160784. CONFORM PLANULUI CADASTRAL SUPRAPUS PE ȘTE MĂSURĂTORI IMOBILUL SE REGĂSE ȘTE ÎN PARCELA A273 SI CONTINE PROCENT DIN PARCELA PS 324

Persoană Fizică Autorizată de ANCPI să execute lucrări de cadastru, geodezie și cartografie
CERTIFICAT DE AUTORIZARE
Seria RO-B-J
Nr. 1767/20.02.2020
S.C. TOTAL BUSINESS LAND S.R.L.
Clasa I

REGISTRUL CADASTRAL AL IMOBILELOR

ANEXA Nr. 2

UAT Mogoşeşti-Siret
Zonă cooperativizată (Co)

Sector cadastral nr. 16

1. DESCRIEREA IMOBILULUI

DATE TEREN											DATE CONSTRUCŢII					
Identificator teren	Adresă imobil	Număr cadastral	Nr. CF	Suprafaţa măsurată	Intravilan / extra.(I/E)	Nr. top.	Nr. tarla	Nr. parcelă	Categorie folosinţă	Suprafaţă parcelă	Identificator construcţie	Cod grupă destinaţie	Suprafaţa construită	Nr. niveluri	Nr. CF	Constr. cu acte (DA/NU)
160786	Extravilan, UAT. Mogoşeşti-Siret, Jud. Iaşi; (Tarla: 28, Parcela: 274/3)			1988	E		28	274/3	F	1988						

2. PROPRIETATEA / POSESIA

Titularul dreptului / posesiei			Proprietar=1 / Posesor=0	Data naşterii / CUI	Domiciliu / Sediu	Cota parte	Identificator entitate asociată	Cotă parte teren UI	Mod de dobândire	Act juridic			Obs. privitoare la proprietar
Nume / Denumire	Iniţiala tatălui	Prenume								Tip act	Nr. act / data	Emitent	
VIRCA	A	GHEORGHE	1		Loc. Mogosesti-Siret, UAT. Mogoşeşti-Siret, Jud. Iași	1/1	160786		Reconstituire	act administrativ	94109 / 15.11.1993	CJPSDDPAT IA ȘI	LIPSĂ CNP

3. SARCINI / DEZMEMBRĂMINTE

Titular			Data naşterii / CUI	Domiciliu / Sediu	Tipul sarcinii sau al dezmembrămintelor dreptului de proprietate	Cota parte	Identificator entitate asociată	Act juridic			Valoare ipotecă	Tip monedă
Nume / Denumire	Iniţiala tatălui	Prenume						Tip act	Nr. act / data	Emitent		
-	-	-	-	-	-	-	-	-	-	-	-	-

4. NOTĂRI, PROCESE, INTERDICŢII

Tipul notării	Tip act	Nr. act/ data	Emitent	Identificator entitate asociată
-	-	-	-	-

5. OBSERVAŢII

Imobil împrejmuit/ neîmprejmuit	Imobil contestat/ necontestat	Alte observaţii
Neîmprejmuit		DIFERENȚA DE SUPRAFAȚĂ DE 12 MP SE REGĂSE ȘTE LA ID 160787. CONFORM PLANULUI CADASTRAL SUPRAPUS PESTE MĂSURĂTORI IMOBILUL SE REGĂSE ȘTE ÎN PARCELA A273 SI CONTINE PROCENT DIN PARCELA PS 324

Persoană Fizică Autorizată de ANCPI să execute lucrări de cadastru, geodezie și cartografie
CERTIFICAT DE AUTORIZARE
Seria RO-B-J
Nr. 1767/20.02.2020
S.C. TOTAL BUSINESS LAND S.R.L.
Clasa I

REGISTRUL CADASTRAL AL IMOBILELOR

ANEXA Nr. 2

UAT Mogoşeşti-Siret
Zonă cooperativizată (Co)

Sector cadastral nr. 16

1. DESCRIEREA IMOBILULUI

DATE TEREN											DATE CONSTRUCŢII					
Identificator teren	Adresă imobil	Număr cadastral	Nr. CF	Suprafaţa măsurată	Intravilan / extra.(I/E)	Nr. top.	Nr. tarla	Nr. parcelă	Categorie folosinţă	Suprafaţă parcelă	Identificator construcţie	Cod grupă destinaţie	Suprafaţa construită	Nr. niveluri	Nr. CF	Constr. cu acte (DA/NU)
160787	Extravilan, UAT. Mogoşeşti-Siret, Jud. Iaşi; (Tarla: 28, Parcela: 274/3)			12	E		28	274/3	F	12						

2. PROPRIETATEA / POSESIA

Titularul dreptului / posesiei			Proprietar=1 / Posesor=0	Data naşterii / CUI	Domiciliu / Sediu	Cota parte	Identificator entitate asociată	Cotă parte teren UI	Mod de dobândire	Act juridic			Obs. privitoare la proprietar
Nume / Denumire	Iniţiala tatălui	Prenume								Tip act	Nr. act / data	Emitent	
VIRCA	A	GHEORGHE	1		Loc. Mogosesti-Siret, UAT. Mogoşeşti-Siret, Jud. Iași	1/1	160787		Reconstituire	act administrativ	94109 / 15.11.1993	CJPSDDPAT IA ȘI	LIPSĂ CNP

3. SARCINI / DEZMEMBRĂMINTE

Titular			Data naşterii / CUI	Domiciliu / Sediu	Tipul sarcinii sau al dezmembrămintelor dreptului de proprietate	Cota parte	Identificator entitate asociată	Act juridic			Valoare ipotecă	Tip monedă
Nume / Denumire	Iniţiala tatălui	Prenume						Tip act	Nr. act / data	Emitent		
-	-	-	-	-	-	-	-	-	-	-	-	-

4. NOTĂRI, PROCESE, INTERDICŢII

Tipul notării	Tip act	Nr. act/ data	Emitent	Identificator entitate asociată
-	-	-	-	-

5. OBSERVAŢII

Imobil împrejmuit/ neîmprejmuit	Imobil contestat/ necontestat	Alte observaţii
Neîmprejmuit		DIFERENȚA DE SUPRAFAȚĂ DE 1988 MP SE REGĂSE ȘTE LA ID 160786. CONFORM PLANULUI CADASTRAL SUPRAPUS PESTE MĂSURĂTORI IMOBILUL SE REGĂSE ȘTE ÎN PARCELA A273..

REGISTRUL CADASTRAL AL IMOBILELOR

ANEXA Nr. 2

UAT Mogoşeşti-Siret
Zonă cooperativizată (Co)

Sector cadastral nr. 16

1. DESCRIEREA IMOBILULUI

DATE TEREN											DATE CONSTRUCŢII					
Identificator teren	Adresă imobil	Număr cadastral	Nr. CF	Suprafaţa măsurată	Intravilan / extra.(I/E)	Nr. top.	Nr. tarla	Nr. parcelă	Categorie folosinţă	Suprafaţă parcelă	Identificator construcţie	Cod grupă destinaţie	Suprafaţa construită	Nr. niveluri	Nr. CF	Constr. cu acte (DA/NU)
160788	Extravilan, UAT. Mogoşeşti-Siret, Jud. Iaşi; (Tarla: 28, Parcela: 274/2)			17	E		28	274/2	F	17						

2. PROPRIETATEA / POSESIA

Titularul dreptului / posesiei			Proprietar=1 / Posesor=0	Data naşterii / CUI	Domiciliu / Sediu	Cota parte	Identificator entitate asociată	Cotă parte teren UI	Mod de dobândire	Act juridic			Obs. privitoare la proprietar
Nume / Denumire	Iniţiala tatălui	Prenume								Tip act	Nr. act / data	Emitent	
SAMACHI Ș SAMSON		MARIA	1		Loc. Mogosesti-Siret, UAT. Mogoşeşti-Siret, Jud. Iași	1/1	160788		Reconstituire	act administrativ	95267 / 01.07.1997	CJPSDDPAT IA ȘI	LIPSĂ CNP

3. SARCINI / DEZMEMBRĂMINTE

Titular			Data naşterii / CUI	Domiciliu / Sediu	Tipul sarcinii sau al dezmembrămintelor dreptului de proprietate	Cota parte	Identificator entitate asociată	Act juridic			Valoare ipotecă	Tip monedă
Nume / Denumire	Iniţiala tatălui	Prenume						Tip act	Nr. act / data	Emitent		
-	-	-	-	-	-	-	-	-	-	-	-	-

4. NOTĂRI, PROCESE, INTERDICŢII

Tipul notării	Tip act	Nr. act/ data	Emitent	Identificator entitate asociată
-	-	-	-	-

5. OBSERVAŢII

Imobil împrejmuit/ neîmprejmuit	Imobil contestat/ necontestat	Alte observaţii
Neîmprejmuit		DIFERENȚA DE SUPRAFAȚĂ DE 2783 MP SE REGĂSE ȘTE LA ID 1607898. CONFORM PLANULUI CADASTRAL SUPRAPUS PESTE MĂSURĂTORI IMOBILUL SE REGĂSE ȘTE ÎN PARCELA A273..

REGISTRUL CADASTRAL AL IMOBILELOR

ANEXA Nr. 2

UAT Mogoşeşti-Siret
Zonă cooperativizată (Co)

Sector cadastral nr. 16

1. DESCRIEREA IMOBILULUI

DATE TEREN											DATE CONSTRUCŢII					
Identificator teren	Adresă imobil	Număr cadastral	Nr. CF	Suprafaţa măsurată	Intravilan / extra.(I/E)	Nr. top.	Nr. tarla	Nr. parcelă	Categorie folosinţă	Suprafaţă parcelă	Identificator construcţie	Cod grupă destinaţie	Suprafaţa construită	Nr. niveluri	Nr. CF	Constr. cu acte (DA/NU)
160789	Extravilan, UAT. Mogoşeşti-Siret, Jud. Iaşi; (Tarla: 28, Parcela: 274/2)			2783	E		28	274/2	F	2783						

2. PROPRIETATEA / POSESIA

Titularul dreptului / posesiei			Proprietar=1 / Posesor=0	Data naşterii / CUI	Domiciliu / Sediu	Cota parte	Identificator entitate asociată	Cotă parte teren UI	Mod de dobândire	Act juridic			Obs. privitoare la proprietar
Nume / Denumire	Iniţiala tatălui	Prenume								Tip act	Nr. act / data	Emitent	
SAMACHI Ș SAMSON		MARIA	1		Loc. Mogosesti-Siret, UAT. Mogoşeşti-Siret, Jud. Iași	1/1	160789		Reconstituire	act administrativ	95267 / 01.07.1997	CJPSDDPAT IA ȘI	LIPSĂ CNP

3. SARCINI / DEZMEMBRĂMINTE

Titular			Data naşterii / CUI	Domiciliu / Sediu	Tipul sarcinii sau al dezmembrămintelor dreptului de proprietate	Cota parte	Identificator entitate asociată	Act juridic			Valoare ipotecă	Tip monedă
Nume / Denumire	Iniţiala tatălui	Prenume						Tip act	Nr. act / data	Emitent		
-	-	-	-	-	-	-	-	-	-	-	-	-

4. NOTĂRI, PROCESE, INTERDICŢII

Tipul notării	Tip act	Nr. act/ data	Emitent	Identificator entitate asociată
-	-	-	-	-

5. OBSERVAŢII

Imobil împrejmuit/ neîmprejmuit	Imobil contestat/ necontestat	Alte observaţii
Neîmprejmuit		DIFERENȚA DE SUPRAFAȚĂ DE 17 MP SE REGĂSE ȘTE LA ID 160788. CONFORM PLANULUI CADASTRAL SUPRAPUS PE ȘTE MĂSURĂTORI IMOBILUL SE REGĂSE ȘTE ÎN PARCELA A273 SI CONTINE PROCENT DIN PARCELA PS 324

Persoană Fizică Autorizată de ANCPI să execute lucrări de cadastru, geodezie și cartografie
CERTIFICAT DE AUTORIZARE
Seria RO-B-J
Nr. 1767/20.02.2020
S.C. TOTAL BUSINESS LAND S.R.L.
Clasa I

REGISTRUL CADASTRAL AL IMOBILELOR

ANEXA Nr. 2

UAT Mogoşeşti-Siret
Zonă cooperativizată (Co)

Sector cadastral nr. 16

1. DESCRIEREA IMOBILULUI

DATE TEREN											DATE CONSTRUCŢII					
Identificator teren	Adresă imobil	Număr cadastral	Nr. CF	Suprafaţa măsurată	Intravilan / extra.(I/E)	Nr. top.	Nr. tarla	Nr. parcelă	Categorie folosinţă	Suprafaţă parcelă	Identificator construcţie	Cod grupă destinaţie	Suprafaţa construită	Nr. niveluri	Nr. CF	Constr. cu acte (DA/NU)
160790	Extravilan, UAT. Mogoşeşti-Siret, Jud. Iaşi; (Tarla: 28, Parcela: 274/2)			3580	E		28	274/2	F	3580						

2. PROPRIETATEA / POSESIA

Titularul dreptului / posesiei			Proprietar=1 / Posesor=0	Data naşterii / CUI	Domiciliu / Sediu	Cota parte	Identificator entitate asociată	Cotă parte teren UI	Mod de dobândire	Act juridic			Obs. privitoare la proprietar
Nume / Denumire	Iniţiala tatălui	Prenume								Tip act	Nr. act / data	Emitent	
DOBOS		ANA	1		Loc. Mogosesti-Siret, UAT. Mogoşeşti-Siret, Jud. Iași	1/1	160790		Reconstituire	act administrativ	94624 / 21.06.1994	CJPSDDPAT IA ȘI	LIPSĂ CNP
PETRILĂ		ANDREI	1		Loc. Mogosesti-Siret, UAT. Mogoşeşti-Siret, Jud. Iași								LIPSĂ CNP
IMBREA		AURICA	1		Loc. Mogosesti-Siret, UAT. Mogoşeşti-Siret, Jud. Iași								LIPSĂ CNP
PLESCA		CLARA	1		Loc. Mogosesti-Siret, UAT. Mogoşeşti-Siret, Jud. Iași								LIPSĂ CNP

3. SARCINI / DEZMEMBRĂMINTE

Titular			Data naşterii / CUI	Domiciliu / Sediu	Tipul sarcinii sau al dezmembrămintelor dreptului de proprietate	Cota parte	Identificator entitate asociată	Act juridic			Valoare ipotecă	Tip monedă
Nume / Denumire	Iniţiala tatălui	Prenume						Tip act	Nr. act / data	Emitent		
-	-	-	-	-	-	-	-	-	-	-	-	-

4. NOTĂRI, PROCESE, INTERDICŢII

Tipul notării	Tip act	Nr. act/ data	Emitent	Identificator entitate asociată
-	-	-	-	-

5. OBSERVAŢII

Imobil împrejmuit/ neîmprejmuit	Imobil contestat/ necontestat	Alte observaţii
Neîmprejmuit		DIFERENȚA DE SUPRAFAȚĂ DE 1790 MP SE REGĂSEȘTE LA ID 160792 CONFORM PLANULUI CADASTRAL SUPRAPUS PESTE MĂSURĂTORI IMOBILUL SE REGĂSEȘTE ÎN PARCELA A273 SI CONTINE PROCENT DIN PARCELA PS 324

REGISTRUL CADASTRAL AL IMOBILELOR

ANEXA Nr. 2

UAT Mogoşeşti-Siret
Zonă cooperativizată (Co)

Sector cadastral nr. 16

1. DESCRIEREA IMOBILULUI

DATE TEREN											DATE CONSTRUCŢII					
Identificator teren	Adresă imobil	Număr cadastral	Nr. CF	Suprafaţa măsurată	Intravilan / extra.(I/E)	Nr. top.	Nr. tarla	Nr. parcelă	Categorie folosinţă	Suprafaţă parcelă	Identificator construcţie	Cod grupă destinaţie	Suprafaţa construită	Nr. niveluri	Nr. CF	Constr. cu acte (DA/NU)
160791	Extravilan, UAT. Mogoşeşti-Siret, Jud. Iași; (Tarla: 28, Parcela: 274/2)			20	E		28	274/2	F	20						

2. PROPRIETATEA / POSESIA

Titularul dreptului / posesiei			Proprietar=1 / Posesor=0	Data naşterii / CUI	Domiciliu / Sediu	Cota parte	Identificator entitate asociată	Cotă parte teren UI	Mod de dobândire	Act juridic			Obs. privitoare la proprietar
Nume / Denumire	Iniţiala tatălui	Prenume								Tip act	Nr. act / data	Emitent	
DOBOS		ANA	1		Loc. Mogosesti-Siret, UAT. Mogoşeşti-Siret, Jud. Iași	1/1	160791		Reconstituire	act administrativ	94624 / 21.06.1994	CJPSDDPAT IA ȘI	LIPSĂ CNP
PETRILĂ		ANDREI	1		Loc. Mogosesti-Siret, UAT. Mogoşeşti-Siret, Jud. Iași								LIPSĂ CNP
IMBREA		AURICA	1		Loc. Mogosesti-Siret, UAT. Mogoşeşti-Siret, Jud. Iași								LIPSĂ CNP
PLESCA		CLARA	1		Loc. Mogosesti-Siret, UAT. Mogoşeşti-Siret, Jud. Iași								LIPSĂ CNP

3. SARCINI / DEZMEMBRĂMINTE

Titular			Data naşterii / CUI	Domiciliu / Sediu	Tipul sarcinii sau al dezmembrămintelor dreptului de proprietate	Cota parte	Identificator entitate asociată	Act juridic			Valoare ipotecă	Tip monedă
Nume / Denumire	Iniţiala tatălui	Prenume						Tip act	Nr. act / data	Emitent		
-	-	-	-	-	-	-	-	-	-	-	-	-

4. NOTĂRI, PROCESE, INTERDICŢII

Tipul notării	Tip act	Nr. act/ data	Emitent	Identificator entitate asociată
-	-	-	-	-

5. OBSERVAŢII

Imobil împrejmuit/ neîmprejmuit	Imobil contestat/ necontestat	Alte observaţii
Neîmprejmuit		DIFERENȚA DE SUPRAFAȚĂ DE 3580 MP SE REGĂSE ȘTE LA ID 160790. CONFORM PLANULUI CADASTRAL SUPRAPUS PESTE MĂSURĂTORI IMOBILUL SE REGĂSE ȘTE ÎN PARCELA A273..

Persoana fizică autorizată de ANCPI să execute lucrări de cadastru, geodezie și cartografie
CERTIFICAT DE AUTORIZARE
Seria RO-B-J
Nr. 1767/20/02-2020
S.C. ARTA BUSINESS LAND S.R.L.
Clasa I

REGISTRUL CADASTRAL AL IMOBILELOR

ANEXA Nr. 2

UAT Mogoşeşti-Siret
Zonă cooperativizată (Co)

Sector cadastral nr. 16

1. DESCRIEREA IMOBILULUI

DATE TEREN											DATE CONSTRUCŢII					
Identificator teren	Adresă imobil	Număr cadastral	Nr. CF	Suprafaţa măsurată	Intravilan / extra.(I/E)	Nr. top.	Nr. tarla	Nr. parcelă	Categorie folosinţă	Suprafaţă parcelă	Identificator construcţie	Cod grupă destinaţie	Suprafaţa construită	Nr. niveluri	Nr. CF	Constr. cu acte (DA/NU)
160792	Extravilan, UAT. Mogoşeşti-Siret, Jud. Iaşi; (Tarla: 28, Parcela: 274/1)			1790	E		28	274/1	F	1790						

2. PROPRIETATEA / POSESIA

Titularul dreptului / posesiei			Proprietar=1 / Posesor=0	Data naşterii / CUI	Domiciliu / Sediu	Cota parte	Identificator entitate asociată	Cotă parte teren UI	Mod de dobândire	Act juridic			Obs. privitoare la proprietar
Nume / Denumire	Iniţiala tatălui	Prenume								Tip act	Nr. act / data	Emitent	
MATEI		RODICA	1		Loc. Mogosesti-Siret, UAT. Mogoşeşti-Siret, Jud. Iaşi	1/1	160792		Reconstituire	act administrativ	94033 / 12.10.1993	CJPSDDPAT IA ȘI	LIPSĂ CNP
PINTILIE		ANGELA	1		Loc. Mogosesti-Siret, UAT. Mogoşeşti-Siret, Jud. Iaşi								LIPSĂ CNP

3. SARCINI / DEZMEMBRĂMINTE

Titular			Data naşterii / CUI	Domiciliu / Sediu	Tipul sarcinii sau al dezmembrămintelor dreptului de proprietate	Cota parte	Identificator entitate asociată	Act juridic			Valoare ipotecă	Tip monedă
Nume / Denumire	Iniţiala tatălui	Prenume						Tip act	Nr. act / data	Emitent		
-	-	-	-	-	-	-	-	-	-	-	-	-

4. NOTĂRI, PROCESE, INTERDICŢII

Tipul notării	Tip act	Nr. act/ data	Emitent	Identificator entitate asociată
-	-	-	-	-

5. OBSERVAŢII

Imobil împrejmuit/ neîmprejmuit	Imobil contestat/ necontestat	Alte observaţii
Neîmprejmuit		DIFERENȚA DE SUPRAFAȚĂ DE 10 MP SE REGĂSEȘTE LA ID 160793, CONFORM PLANULUI CADASTRAL SUPRAPUS PESTE MĂSURĂTORI IMOBILUL SE REGĂSEȘTE ÎN PARCELA A273 SI CONTINE PROCENT DIN PARCELA PS 324

Persoană Fizică Autorizată să execute lucrări de cadastru, geodezie și cartografie
CERTIFICAT DE AUTORIZARE
Seria RO-B-J
Nr. 1767/20.02.2020
S.C. TOTAL BUSINESS LAND S.R.L.
Clasa I

REGISTRUL CADASTRAL AL IMOBILELOR

ANEXA Nr. 2

UAT Mogoşeşti-Siret
Zonă cooperativizată (Co)

Sector cadastral nr. 16

1. DESCRIEREA IMOBILULUI

DATE TEREN											DATE CONSTRUCŢII					
Identificator teren	Adresă imobil	Număr cadastral	Nr. CF	Suprafaţa măsurată	Intravilan / extra.(I/E)	Nr. top.	Nr. tarla	Nr. parcelă	Categorie folosinţă	Suprafaţă parcelă	Identificator construcţie	Cod grupă destinaţie	Suprafaţa construită	Nr. niveluri	Nr. CF	Constr. cu acte (DA/NU)
160793	Extravilan, UAT. Mogoşeşti-Siret, Jud. Iaşi; (Tarla: 28, Parcela: 274/1)			10	E		28	274/1	F	10						

2. PROPRIETATEA / POSESIA

Titularul dreptului / posesiei			Proprietar=1 / Posesor=0	Data naşterii / CUI	Domiciliu / Sediu	Cota parte	Identificator entitate asociată	Cotă parte teren UI	Mod de dobândire	Act juridic			Obs. privitoare la proprietar
Nume / Denumire	Iniţiala tatălui	Prenume								Tip act	Nr. act / data	Emitent	
MATEI		RODICA	1		Loc. Mogosesti-Siret, UAT. Mogoşeşti-Siret, Jud. Iaşi	1/1	160793		Reconstituire	act administrativ	94033 / 12.10.1993	CJPSDDPAT IA ȘI	LIPSĂ CNP
PINTILIE		ANGELA	1		Loc. Mogosesti-Siret, UAT. Mogoşeşti-Siret, Jud. Iaşi								LIPSĂ CNP

3. SARCINI / DEZMEMBRĂMINTE

Titular			Data naşterii / CUI	Domiciliu / Sediu	Tipul sarcinii sau al dezmembrămintelor dreptului de proprietate	Cota parte	Identificator entitate asociată	Act juridic			Valoare ipotecă	Tip monedă
Nume / Denumire	Iniţiala tatălui	Prenume						Tip act	Nr. act / data	Emitent		
-	-	-	-	-	-	-	-	-	-	-	-	-

4. NOTĂRI, PROCESE, INTERDICŢII

Tipul notării	Tip act	Nr. act/ data	Emitent	Identificator entitate asociată
-	-	-	-	-

5. OBSERVAŢII

Imobil împrejmuit/ neîmprejmuit	Imobil contestat/ necontestat	Alte observaţii
Neîmprejmuit		DIFERENȚA DE SUPRAFAȚĂ DE 1790 MP SE REGĂSEȘTE LA ID 160792. CONFORM PLANULUI CADASTRAL SUPRAPUS PESTE MĂSURĂTORI IMOBILUL SE REGĂSEȘTE ÎN PARCELA A273..

Persoană Fizică Autorizată să execute lucrări de cadastru, geodezie și cartografie
CERTIFICAT DE AUTORIZARE
Seria RO-B-J
Nr. 1767/20.02.2020
S.C. TOTAL BUSINESS LAND S.R.L.
Clasa I

REGISTRUL CADASTRAL AL IMOBILELOR

ANEXA Nr. 2

UAT Mogoşeşti-Siret
Zonă cooperativizată (Co)

Sector cadastral nr. 16

1. DESCRIEREA IMOBILULUI

DATE TEREN											DATE CONSTRUCŢII					
Identificator teren	Adresă imobil	Număr cadastral	Nr. CF	Suprafaţa măsurată	Intravilan / extra.(I/E)	Nr. top.	Nr. tarla	Nr. parcelă	Categorie folosinţă	Suprafaţă parcelă	Identificator construcţie	Cod grupă destinaţie	Suprafaţa construită	Nr. niveluri	Nr. CF	Constr. cu acte (DA/NU)
160794	Extravilan, UAT. Mogoşeşti-Siret, Jud. Iași; (Tarla: 28, Parcela: 277/156/1)			4	E		28	277/156/1	F	4						

2. PROPRIETATEA / POSESIA

Titularul dreptului / posesiei			Proprietar=1 / Posesor=0	Data naşterii / CUI	Domiciliu / Sediu	Cota parte	Identificator entitate asociată	Cotă parte teren UI	Mod de dobândire	Act juridic			Obs. privitoare la proprietar
Nume / Denumire	Iniţiala tatălui	Prenume								Tip act	Nr. act / data	Emitent	
BENEA	I	VASILE	1		Loc. Mogosesti-Siret, UAT. Mogoşeşti-Siret, Jud. Iași	1/1	160794		Reconstituire	act administrativ	95193 / 26.11.1997	CJPSDDPAT IA ȘI	LIPSĂ CNP

3. SARCINI / DEZMEMBRĂMINTE

Titular			Data naşterii / CUI	Domiciliu / Sediu	Tipul sarcinii sau al dezmembrămintelor dreptului de proprietate	Cota parte	Identificator entitate asociată	Act juridic			Valoare ipotecă	Tip monedă
Nume / Denumire	Iniţiala tatălui	Prenume						Tip act	Nr. act / data	Emitent		
-	-	-	-	-	-	-	-	-	-	-	-	-

4. NOTĂRI, PROCESE, INTERDICŢII

Tipul notării	Tip act	Nr. act/ data	Emitent	Identificator entitate asociată
-	-	-	-	-

5. OBSERVAŢII

Imobil împrejmuit/ neîmprejmuit	Imobil contestat/ necontestat	Alte observaţii
Neîmprejmuit		DIFERENȚA DE SUPRAFAȚĂ DE 796 MP SE REGĂSE ȘTE LA ID 160795. CONFORM PLANULUI CADASTRAL SUPRAPUS PESTE MĂSURĂTORI IMOBILUL SE REGĂSE ȘTE ÎN PARCELA A273..

Persoană Fizică Autorizată de ANCPI să execute lucrări de cadastru, geodezie și cartografie
CERTIFICAT DE AUTORIZARE
Seria RO-B-J
Nr. 1767/20.02.2020
S.C. TOTAL BUSINESS LAND S.R.L.
Clasa I

REGISTRUL CADASTRAL AL IMOBILELOR

ANEXA Nr. 2

UAT Mogoşeşti-Siret
Zonă cooperativizată (Co)

Sector cadastral nr. 16

1. DESCRIEREA IMOBILULUI

DATE TEREN											DATE CONSTRUCŢII					
Identificator teren	Adresă imobil	Număr cadastral	Nr. CF	Suprafaţa măsurată	Intravilan / extra.(I/E)	Nr. top.	Nr. tarla	Nr. parcelă	Categorie folosinţă	Suprafaţă parcelă	Identificator construcţie	Cod grupă destinaţie	Suprafaţa construită	Nr. niveluri	Nr. CF	Constr. cu acte (DA/NU)
160795	Extravilan, UAT. Mogoşeşti-Siret, Jud. Iași; (Tarla: 28, Parcela: 277/156/1)			796	E		28	277/156/1	P	796						

2. PROPRIETATEA / POSESIA

Titularul dreptului / posesiei			Proprietar=1 / Posesor=0	Data naşterii / CUI	Domiciliu / Sediu	Cota parte	Identificator entitate asociată	Cotă parte teren UI	Mod de dobândire	Act juridic			Obs. privitoare la proprietar
Nume / Denumire	Iniţiala tatălui	Prenume								Tip act	Nr. act / data	Emitent	
BENEA	I	VASILE	1		Loc. Mogosesti-Siret, UAT. Mogoşeşti-Siret, Jud. Iași	1/1	160795		Reconstituire	act administrativ	95193 / 26.11.1996	CJPSDDPAT IA ȘI	LIPSĂ CNP

3. SARCINI / DEZMEMBRĂMINTE

Titular			Data naşterii / CUI	Domiciliu / Sediu	Tipul sarcinii sau al dezmembrămintelor dreptului de proprietate	Cota parte	Identificator entitate asociată	Act juridic			Valoare ipotecă	Tip monedă
Nume / Denumire	Iniţiala tatălui	Prenume						Tip act	Nr. act / data	Emitent		
-	-	-	-	-	-	-	-	-	-	-	-	-

4. NOTĂRI, PROCESE, INTERDICŢII

Tipul notării	Tip act	Nr. act/ data	Emitent	Identificator entitate asociată
-	-	-	-	-

5. OBSERVAŢII

Imobil împrejmuit/ neîmprejmuit	Imobil contestat/ necontestat	Alte observaţii
Neîmprejmuit		DIFERENȚA DE SUPRAFAȚĂ DE 4 MP SE REGĂSE ȘTE LA ID 160794. CONFORM PLANULUI CADASTRAL SUPRAPUS PESTE MĂSURĂTORI IMOBILUL SE REGĂSE ȘTE ÎN PARCELA A273 SI CONTINE PROCENT DIN PARCELA PS 324

Persoană Fizică Autorizată de ANCPI pentru lucrări de cadastru, geodezie și cartografie
CERTIFICAT DE AUTORIZARE
Seria RO-B-J
Nr. 1767/20.02.2020
S.C. TOTAL BUSINESS LAND S.R.L.
Clasa I

REGISTRUL CADASTRAL AL IMOBILELOR

ANEXA Nr. 2

UAT Mogoşeşti-Siret
Zonă cooperativizată (Co)

Sector cadastral nr. 16

1. DESCRIEREA IMOBILULUI

DATE TEREN											DATE CONSTRUCŢII					
Identificator teren	Adresă imobil	Număr cadastral	Nr. CF	Suprafaţa măsurată	Intravilan / extra.(I/E)	Nr. top.	Nr. tarla	Nr. parcelă	Categorie folosinţă	Suprafaţă parcelă	Identificator construcţie	Cod grupă destinaţie	Suprafaţa construită	Nr. niveluri	Nr. CF	Constr. cu acte (DA/NU)
160796	Extravilan, UAT. Mogoşeşti-Siret, Jud. Iași; (Tarla: 28, Parcela: 277/154)			696	E		28	277/154	F	696						

2. PROPRIETATEA / POSESIA

Titularul dreptului / posesiei			Proprietar=1 / Posesor=0	Data naşterii / CUI	Domiciliu / Sediu	Cota parte	Identificator entitate asociată	Cotă parte teren UI	Mod de dobândire	Act juridic			Obs. privitoare la proprietar
Nume / Denumire	Iniţiala tatălui	Prenume								Tip act	Nr. act / data	Emitent	
POPOVICI		ECATERINA	1		Loc. Mogosesti-Siret, UAT. Mogoşeşti-Siret, Jud. Iași	1/1	160796		Reconstituire	act administrativ	94360 / 15.03.1994	CJPSDDPAT IA ȘI	LIPSĂ CNP

3. SARCINI / DEZMEMBRĂMINTE

Titular			Data naşterii / CUI	Domiciliu / Sediu	Tipul sarcinii sau al dezmembrămintelor dreptului de proprietate	Cota parte	Identificator entitate asociată	Act juridic			Valoare ipotecă	Tip monedă
Nume / Denumire	Iniţiala tatălui	Prenume						Tip act	Nr. act / data	Emitent		
-	-	-	-	-	-	-	-	-	-	-	-	-

4. NOTĂRI, PROCESE, INTERDICŢII

Tipul notării	Tip act	Nr. act/ data	Emitent	Identificator entitate asociată
-	-	-	-	-

5. OBSERVAŢII

Imobil împrejmuit/ neîmprejmuit	Imobil contestat/ necontestat	Alte observaţii
Neîmprejmuit		DIFERENȚA DE SUPRAFAȚĂ DE 4 MP SE REGĂSE ȘTE LA ID 160797. CONFORM PLANULUI CADASTRAL SUPRAPUS PESTE MĂSURĂTORI IMOBILUL SE REGĂSE ȘTE ÎN PARCELA A273 SI CONTINE PROCENT DIN PARCELA PS 324

Persoană Fizică Autorizată de ANCPI pentru lucrări de cadastru, geodezie și cartografie
CERTIFICAT DE AUTORIZARE
Seria RO-B-J
Nr. 1767/20.02.2020
S.C. TOTAL BUSINESS LAND S.R.L.
Clasa I

REGISTRUL CADASTRAL AL IMOBILELOR

ANEXA Nr. 2

UAT Mogoşeşti-Siret
Zonă cooperativizată (Co)

Sector cadastral nr. 16

1. DESCRIEREA IMOBILULUI

DATE TEREN										DATE CONSTRUCŢII					
Identificator teren	Adresă imobil	Număr cadastral	Nr. CF	Suprafaţa măsurată	Intravilan / extra.(I/E)	Nr. top.	Nr. tarla	Nr. parcelă	Categorie folosinţă	Suprafaţă parcelă	Identificator construcţie	Cod grupă destinaţie	Suprafaţa construită	Nr. niveluri	Nr. CF	Constr. cu acte (DA/NU)
160797	Extravilan, UAT. Mogoşeşti-Siret, Jud. Iași; (Tarla: 28, Parcela: 277/154)			4	E		28	277/154	F	4						

2. PROPRIETATEA / POSESIA

Titularul dreptului / posesiei			Proprietar=1 / Posesor=0	Data naşterii / CUI	Domiciliu / Sediu	Cota parte	Identificator entitate asociată	Cotă parte teren UI	Mod de dobândire	Act juridic			Obs. privitoare la proprietar
Nume / Denumire	Iniţiala tatălui	Prenume								Tip act	Nr. act / data	Emitent	
POPOVICI		ECATERINA	1		Loc. Mogosesti-Siret, UAT. Mogoşeşti-Siret, Jud. Iași	1/1	160797		Reconstituire	act administrativ	94360 / 15.03.1994	CJPSDDPAT IA ȘI	LIPSĂ CNP

3. SARCINI / DEZMEMBRĂMINTE

Titular			Data naşterii / CUI	Domiciliu / Sediu	Tipul sarcinii sau al dezmembrămintelor dreptului de proprietate	Cota parte	Identificator entitate asociată	Act juridic			Valoare ipotecă	Tip monedă
Nume / Denumire	Iniţiala tatălui	Prenume						Tip act	Nr. act / data	Emitent		
-	-	-	-	-	-	-	-	-	-	-	-	-

4. NOTĂRI, PROCESE, INTERDICŢII

Tipul notării	Tip act	Nr. act/ data	Emitent	Identificator entitate asociată
-	-	-	-	-

5. OBSERVAŢII

Imobil împrejmuit/ neîmprejmuit	Imobil contestat/ necontestat	Alte observaţii
Neîmprejmuit		DIFERENȚA DE SUPRAFAȚĂ DE 696 MP SE REGĂSE ȘTE LA ID 160796. CONFORM PLANULUI CADASTRAL SUPRAPUS PESTE MĂSURĂTORI IMOBILUL SE REGĂSE ȘTE ÎN PARCELA A273..

REGISTRUL CADASTRAL AL IMOBILELOR

ANEXA Nr. 2

UAT Mogoşeşti-Siret
Zonă cooperativizată (Co)

Sector cadastral nr. 16

1. DESCRIEREA IMOBILULUI

DATE TEREN											DATE CONSTRUCŢII					
Identificator teren	Adresă imobil	Număr cadastral	Nr. CF	Suprafaţa măsurată	Intravilan / extra.(I/E)	Nr. top.	Nr. tarla	Nr. parcelă	Categorie folosinţă	Suprafaţă parcelă	Identificator construcţie	Cod grupă destinaţie	Suprafaţa construită	Nr. niveluri	Nr. CF	Constr. cu acte (DA/NU)
160798	Extravilan, UAT. Mogoşeşti-Siret, Jud. Iași; (Tarla: 28, Parcela: 277/152)			10	E		28	277/152	F	10						

2. PROPRIETATEA / POSESIA

Titularul dreptului / posesiei			Proprietar=1 / Posesor=0	Data naşterii / CUI	Domiciliu / Sediu	Cota parte	Identificator entitate asociată	Cotă parte teren UI	Mod de dobândire	Act juridic			Obs. privitoare la proprietar
Nume / Denumire	Iniţiala tatălui	Prenume								Tip act	Nr. act / data	Emitent	
PRICOP	M	AUREL	1		Loc. Mogosesti-Siret, UAT. Mogoşeşti-Siret, Jud. Iași	1/1	160798		Reconstituire	act administrativ	94034 / 12.10.1993	CJPSDDPAT IA ȘI	LIPSA CNP

3. SARCINI / DEZMEMBRĂMINTE

Titular			Data naşterii / CUI	Domiciliu / Sediu	Tipul sarcinii sau al dezmembrămintelor dreptului de proprietate	Cota parte	Identificator entitate asociată	Act juridic			Valoare ipotecă	Tip monedă
Nume / Denumire	Iniţiala tatălui	Prenume						Tip act	Nr. act / data	Emitent		
-	-	-	-	-	-	-	-	-	-	-	-	-

4. NOTĂRI, PROCESE, INTERDICŢII

Tipul notării	Tip act	Nr. act/ data	Emitent	Identificator entitate asociată
-	-	-	-	-

5. OBSERVAŢII

Imobil împrejmuit/ neîmprejmuit	Imobil contestat/ necontestat	Alte observaţii
Neîmprejmuit		DIFERENȚA DE SUPRAFAȚĂ DE 1790 MP SE REGĂSE ȘTE LA ID 160799. CONFORM PLANULUI CADASTRAL SUPRAPUS PESTE MĂSURĂTORI IMOBILUL SE REGĂSE ȘTE ÎN PARCELA A273..

Persoană Fizică Autorizată de ANCPI să execute lucrări de cadastru, geodezie și cartografie
CERTIFICAT DE AUTORIZARE
Seria RO-B-J
Nr. 1767/20.02.2020
S.C. TOTAL BUSINESS LAND S.R.L.
Clasa I

REGISTRUL CADASTRAL AL IMOBILELOR

ANEXA Nr. 2

UAT Mogoşeşti-Siret
Zonă cooperativizată (Co)

Sector cadastral nr. 16

1. DESCRIEREA IMOBILULUI

DATE TEREN											DATE CONSTRUCŢII					
Identificator teren	Adresă imobil	Număr cadastral	Nr. CF	Suprafaţa măsurată	Intravilan / extra.(I/E)	Nr. top.	Nr. tarla	Nr. parcelă	Categorie folosinţă	Suprafaţă parcelă	Identificator construcţie	Cod grupă destinaţie	Suprafaţa construită	Nr. niveluri	Nr. CF	Constr. cu acte (DA/NU)
160799	Extravilan, UAT. Mogoşeşti-Siret, Jud. Iași; (Tarla: 28, Parcela: 277/152)			1790	E		28	277/152	F	1790						

2. PROPRIETATEA / POSESIA

Titularul dreptului / posesiei			Proprietar=1 / Posesor=0	Data naşterii / CUI	Domiciliu / Sediu	Cota parte	Identificator entitate asociată	Cotă parte teren UI	Mod de dobândire	Act juridic			Obs. privitoare la proprietar
Nume / Denumire	Iniţiala tatălui	Prenume								Tip act	Nr. act / data	Emitent	
PRICOP	M	AUREL	1		Loc. Mogosesti-Siret, UAT. Mogoşeşti-Siret, Jud. Iași	1/1	160799		Reconstituire	act administrativ	94034 / 12.10.1993	CJPSDDPAT IA ȘI	LIPSA CNP

3. SARCINI / DEZMEMBRĂMINTE

Titular			Data naşterii / CUI	Domiciliu / Sediu	Tipul sarcinii sau al dezmembrămintelor dreptului de proprietate	Cota parte	Identificator entitate asociată	Act juridic			Valoare ipotecă	Tip monedă
Nume / Denumire	Iniţiala tatălui	Prenume						Tip act	Nr. act / data	Emitent		
-	-	-	-	-	-	-	-	-	-	-	-	-

4. NOTĂRI, PROCESE, INTERDICŢII

Tipul notării	Tip act	Nr. act/ data	Emitent	Identificator entitate asociată
-	-	-	-	-

5. OBSERVAŢII

Imobil împrejmuit/ neîmprejmuit	Imobil contestat/ necontestat	Alte observaţii
Neîmprejmuit		DIFERENȚA DE SUPRAFAȚĂ DE 10 MP SE REGĂSE ȘTE LA ID 160798. CONFORM PLANULUI CADASTRAL SUPRAPUS PESTE MĂSURĂTORI IMOBILUL SE REGĂSE ȘTE ÎN PARCELA A273 SI CONTINE PROCENT DIN PARCELA PS 324

Persoană Fizică Autorizată de ANCPI pentru lucrări de cadastru, geodezie și cartografie
CERTIFICAT DE AUTORIZARE
Seria RO-B-J
Nr. 1767/20.02.2020
S.C. TOTAL BUSINESS LAND S.R.L.
Clasa I

REGISTRUL CADASTRAL AL IMOBILELOR

ANEXA Nr. 2

UAT Mogoşeşti-Siret
Zonă cooperativizată (Co)

Sector cadastral nr. 16

1. DESCRIEREA IMOBILULUI

DATE TEREN										DATE CONSTRUCŢII					
Identificator teren	Adresă imobil	Număr cadastral	Nr. CF	Suprafaţa măsurată	Intravilan / extra.(I/E)	Nr. top.	Nr. tarla	Nr. parcelă	Categorie folosinţă	Suprafaţă parcelă	Identificator construcţie	Cod grupă destinaţie	Suprafaţa construită	Nr. niveluri	Nr. CF	Constr. cu acte (DA/NU)
160800	Extravilan, UAT. Mogoşeşti-Siret, Jud. Iași; (Tarla: 28, Parcela: 277/143)			547	E		28	277/143	F	547						

2. PROPRIETATEA / POSESIA

Titularul dreptului / posesiei			Proprietar=1 / Posesor=0	Data naşterii / CUI	Domiciliu / Sediu	Cota parte	Identificator entitate asociată	Cotă parte teren UI	Mod de dobândire	Act juridic			Obs. privitoare la proprietar
Nume / Denumire	Iniţiala tatălui	Prenume								Tip act	Nr. act / data	Emitent	
BURLACU		AGLAIA	1		Loc. Mogosesti-Siret, UAT. Mogoşeşti-Siret, Jud. Iași	1/1	160800		Reconstituire	act administrativ	94176 / 20.12.1993	CJPSDDPAT IASI	LIPSA CNP
MAVRIGHI		ANA	1		Loc. Mogosesti-Siret, UAT. Mogoşeşti-Siret, Jud. Iași								LIPSA CNP
HÎNCU		VASILE	1		Loc. Mogosesti-Siret, UAT. Mogoşeşti-Siret, Jud. Iași								LIPSA CNP
SÎRBU		EMILIA	1		Loc. Mogosesti-Siret, UAT. Mogoşeşti-Siret, Jud. Iași								LIPSA CNP
HÂNGU		VASILE			Loc. Mogosesti-Siret, UAT. Mogoşeşti-Siret, Jud. Iași		160800			act notarial	3005 / 26.05.1997	NP ZAHARIA CAMELIA-MANUELA	LIPSĂ CNP

3. SARCINI / DEZMEMBRĂMINTE

Titular			Data naşterii / CUI	Domiciliu / Sediu	Tipul sarcinii sau al dezmembrămintelor dreptului de proprietate	Cota parte	Identificator entitate asociată	Act juridic			Valoare ipotecă	Tip monedă
Nume / Denumire	Iniţiala tatălui	Prenume						Tip act	Nr. act / data	Emitent		
-	-	-	-	-	-	-	-	-	-	-	-	-

4. NOTĂRI, PROCESE, INTERDICŢII

Tipul notării	Tip act	Nr. act/ data	Emitent	Identificator entitate asociată
SE NOTEAZA EXISTENTA CONTRACTULUI DE PARTAJ VOLUNTAR 3005/26.05.1997 EMIS DE NP CAMELIA MANUELA ZAHARIA.	act notarial	3005 / 26.05.1997	NP ZAHARIA CAMELIA-MANUELA	160800

5. OBSERVAŢII

Imobil împrejmuit/ neîmprejmuit	Imobil contestat/ necontestat	Alte observaţii
Neîmprejmuit		DIFERENȚA DE SUPRAFAȚĂ DE 3 MP SE REGĂSE ȘTE LA ID 160801. CONFORM PLANULUI CADASTRAL SUPRAPUS PESTE MĂSURĂTORI IMOBILUL SE REGĂSE ȘTE ÎN PARCELA A273 SI CONTINE PROCENT DIN PARCELA PS 324

Persoană Fizică Autorizată de ANCPI să execute lucrări de cadastru, geodezie și cartografie
CERTIFICAT DE AUTORIZARE
Seria ROCF Nr. 1767/20.02.2020
S.C. TOTAL BUSINESS LAND S.R.L.
Clasa I

REGISTRUL CADASTRAL AL IMOBILELOR

ANEXA Nr. 2

UAT Mogoşeşti-Siret
Zonă cooperativizată (Co)

Sector cadastral nr. 16

1. DESCRIEREA IMOBILULUI

DATE TEREN										DATE CONSTRUCŢII					
Identificator teren	Adresă imobil	Număr cadastral	Nr. CF	Suprafaţa măsurată	Intravilan / extra.(I/E)	Nr. top.	Nr. tarla	Nr. parcelă	Categorie folosinţă	Suprafaţă parcelă	Identificator construcţie	Cod grupă destinaţie	Suprafaţa construită	Nr. niveluri	Nr. CF	Constr. cu acte (DA/NU)
160801	Extravilan, UAT. Mogoşeşti-Siret, Jud. Iași; (Tarla: 28, Parcela: 277/143)			3	E		28	277/143	F	3						

2. PROPRIETATEA / POSESIA

Titularul dreptului / posesiei			Proprietar=1 / Posesor=0	Data naşterii / CUI	Domiciliu / Sediu	Cota parte	Identificator entitate asociată	Cotă parte teren UI	Mod de dobândire	Act juridic			Obs. privitoare la proprietar
Nume / Denumire	Iniţiala tatălui	Prenume								Tip act	Nr. act / data	Emitent	
BURLACU		AGLAIA	1		Loc. Mogosesti-Siret, UAT. Mogoşeşti-Siret, Jud. Iași	1/1	160801		Reconstituire	act administrativ	94176 / 20.12.1993	CJPSDDPAT IASI	LIPSA CNP
MAVRIGHI		ANA	1		Loc. Mogosesti-Siret, UAT. Mogoşeşti-Siret, Jud. Iași								LIPSA CNP
HÎNCU		VASILE	1		Loc. Mogosesti-Siret, UAT. Mogoşeşti-Siret, Jud. Iași								LIPSA CNP
SÎRBU		EMILIA	1		Loc. Mogosesti-Siret, UAT. Mogoşeşti-Siret, Jud. Iași								LIPSA CNP
HÂNGU		VASILE			Loc. Mogosesti-Siret, UAT. Mogoşeşti-Siret, Jud. Iași		160801			act notarial	3005 / 26.05.1997	NP ZAHARIA CAMELIA-MANUELA	LIPSĂ CNP

3. SARCINI / DEZMEMBRĂMINTE

Titular			Data naşterii / CUI	Domiciliu / Sediu	Tipul sarcinii sau al dezmembrămintelor dreptului de proprietate	Cota parte	Identificator entitate asociată	Act juridic			Valoare ipotecă	Tip monedă
Nume / Denumire	Iniţiala tatălui	Prenume						Tip act	Nr. act / data	Emitent		
-	-	-	-	-	-	-	-	-	-	-	-	-

4. NOTĂRI, PROCESE, INTERDICŢII

Tipul notării	Tip act	Nr. act/ data	Emitent	Identificator entitate asociată
SE NOTEAZA EXISTENTA CONTRACTULUI DE PARTAJ VOLUNTAR 3005/26.05.1997 EMIS DE NP CAMELIA MANUELA ZAHARIA.	act notarial	3005 / 26.05.1997	NP ZAHARIA CAMELIA-MANUELA	160801

5. OBSERVAŢII

Imobil împrejmuit/ neîmprejmuit	Imobil contestat/ necontestat	Alte observaţii
Neîmprejmuit		DIFERENȚA DE SUPRAFAȚĂ DE 547 MP SE REGĂSE ȘTE LA ID 160800. CONFORM PLANULUI CADASTRAL SUPRAPUS PESTE MĂSURĂTORI IMOBILUL SE REGĂSE ȘTE ÎN PARCELA A273..

Persoană Fizică Autorizată de ANCPI să execute lucrări de cadastru, geodezie și cartografie
CERTIFICAT DE AUTORIZARE
Seria ROCF Nr. 1767/20.02.2020
S.C. TOTAL BUSINESS LAND S.R.L.
Clasa I

REGISTRUL CADASTRAL AL IMOBILELOR

ANEXA Nr. 2

UAT Mogoşeşti-Siret
Zonă cooperativizată (Co)

Sector cadastral nr. 16

1. DESCRIEREA IMOBILULUI

DATE TEREN										DATE CONSTRUCŢII					
Identificator teren	Adresă imobil	Număr cadastral	Nr. CF	Suprafaţa măsurată	Intravilan / extra.(I/E)	Nr. top.	Nr. tarla	Nr. parcelă	Categorie folosinţă	Suprafaţă parcelă	Identificator construcţie	Cod grupă destinaţie	Suprafaţa construită	Nr. niveluri	Nr. CF	Constr. cu acte (DA/NU)
160802	Extravilan, UAT. Mogoşeşti-Siret, Jud. Iași; (Tarla: 28, Parcela: 277/123)			9	E		28	277/123	F	9						

2. PROPRIETATEA / POSESIA

Titularul dreptului / posesiei			Proprietar=1 / Posesor=0	Data naşterii / CUI	Domiciliu / Sediu	Cota parte	Identificator entitate asociată	Cotă parte teren UI	Mod de dobândire	Act juridic			Obs. privitoare la proprietar
Nume / Denumire	Iniţiala tatălui	Prenume								Tip act	Nr. act / data	Emitent	
DOBO Ș	GH	ANA	1		Loc. Mogosesti-Siret, UAT. Mogoşeşti-Siret, Jud. Iași	1/1	160802		Reconstituire	act administrativ	94465 / 17.05.1994	CJPSDDPAT IA ȘI	LIPSĂ CNP

3. SARCINI / DEZMEMBRĂMINTE

Titular			Data naşterii / CUI	Domiciliu / Sediu	Tipul sarcinii sau al dezmembrămintelor dreptului de proprietate	Cota parte	Identificator entitate asociată	Act juridic			Valoare ipotecă	Tip monedă
Nume / Denumire	Iniţiala tatălui	Prenume						Tip act	Nr. act / data	Emitent		
-	-	-	-	-	-	-	-	-	-	-	-	-

4. NOTĂRI, PROCESE, INTERDICŢII

Tipul notării	Tip act	Nr. act/ data	Emitent	Identificator entitate asociată
-	-	-	-	-

5. OBSERVAŢII

Imobil împrejmuit/ neîmprejmuit	Imobil contestat/ necontestat	Alte observaţii
Neîmprejmuit		DIFERENȚA DE SUPRAFAȚĂ DE 1391 MP SE REGĂSE ȘTE LA ID 160803. CONFORM PLANULUI CADASTRAL SUPRAPUS PESTE MĂSURĂTORI IMOBILUL SE REGĂSE ȘTE ÎN PARCELA A273..

Persoană Fizică Autorizată de ANCPI să execute lucrări de cadastru, geodezie și cartografie
CERTIFICAT DE AUTORIZARE
Seria RO-B-J
Nr. 1767/20.02.2020
S.C. TOTAL BUSINESS LAND S.R.L.
Clasa I

REGISTRUL CADASTRAL AL IMOBILELOR

ANEXA Nr. 2

UAT Mogoşeşti-Siret
Zonă cooperativizată (Co)

Sector cadastral nr. 16

1. DESCRIEREA IMOBILULUI

DATE TEREN											DATE CONSTRUCŢII					
Identificator teren	Adresă imobil	Număr cadastral	Nr. CF	Suprafaţa măsurată	Intravilan / extra.(I/E)	Nr. top.	Nr. tarla	Nr. parcelă	Categorie folosinţă	Suprafaţă parcelă	Identificator construcţie	Cod grupă destinaţie	Suprafaţa construită	Nr. niveluri	Nr. CF	Constr. cu acte (DA/NU)
160803	Extravilan, UAT. Mogoşeşti-Siret, Jud. Iași; (Tarla: 28, Parcela: 277/123)			1391	E		28	277/123	F	1391						

2. PROPRIETATEA / POSESIA

Titularul dreptului / posesiei			Proprietar=1 / Posesor=0	Data naşterii / CUI	Domiciliu / Sediu	Cota parte	Identificator entitate asociată	Cotă parte teren UI	Mod de dobândire	Act juridic			Obs. privitoare la proprietar
Nume / Denumire	Iniţiala tatălui	Prenume								Tip act	Nr. act / data	Emitent	
DOBO Ș	GH	ANA	1		Loc. Mogosesti-Siret, UAT. Mogoşeşti-Siret, Jud. Iași	1/1	160803		Reconstituire	act administrativ	94465 / 17.05.1994	CJPSDDPAT IA ȘI	LIPSĂ CNP

3. SARCINI / DEZMEMBRĂMINTE

Titular			Data naşterii / CUI	Domiciliu / Sediu	Tipul sarcinii sau al dezmembrămintelor dreptului de proprietate	Cota parte	Identificator entitate asociată	Act juridic			Valoare ipotecă	Tip monedă
Nume / Denumire	Iniţiala tatălui	Prenume						Tip act	Nr. act / data	Emitent		
-	-	-	-	-	-	-	-	-	-	-	-	-

4. NOTĂRI, PROCESE, INTERDICŢII

Tipul notării	Tip act	Nr. act/ data	Emitent	Identificator entitate asociată
-	-	-	-	-

5. OBSERVAŢII

Imobil împrejmuit/ neîmprejmuit	Imobil contestat/ necontestat	Alte observaţii
Neîmprejmuit		DIFERENȚA DE SUPRAFAȚĂ DE 9 MP SE REGĂSE ȘTE LA ID 160802. CONFORM PLANULUI CADASTRAL SUPRAPUS PESTE MĂSURĂTORI IMOBILUL SE REGĂSE ȘTE ÎN PARCELA A273 SI CONTINE PROCENT DIN PARCELA PS 324

Persoană Fizică Autorizată de ANCPI pentru lucrări de cadastru, geodezie și cartografie
CERTIFICAT DE AUTORIZARE
Seria RO-B-J
Nr. 1767/20.02.2020
S.C. TOTAL BUSINESS LAND S.R.L.
Clasa I

REGISTRUL CADASTRAL AL IMOBILELOR

ANEXA Nr. 2

UAT Mogoşeşti-Siret
Zonă cooperativizată (Co)

Sector cadastral nr. 16

1. DESCRIEREA IMOBILULUI

DATE TEREN											DATE CONSTRUCŢII					
Identificator teren	Adresă imobil	Număr cadastral	Nr. CF	Suprafaţa măsurată	Intravilan / extra.(I/E)	Nr. top.	Nr. tarla	Nr. parcelă	Categorie folosinţă	Suprafaţă parcelă	Identificator construcţie	Cod grupă destinaţie	Suprafaţa construită	Nr. niveluri	Nr. CF	Constr. cu acte (DA/NU)
160804	Extravilan, UAT. Mogoşeşti-Siret, Jud. Iași; (Tarla: 28, Parcela: 277/117)			13	E		28	277/117	F	13						

2. PROPRIETATEA / POSESIA

Titularul dreptului / posesiei			Proprietar=1 / Posesor=0	Data naşterii / CUI	Domiciliu / Sediu	Cota parte	Identificator entitate asociată	Cotă parte teren UI	Mod de dobândire	Act juridic			Obs. privitoare la proprietar
Nume / Denumire	Iniţiala tatălui	Prenume								Tip act	Nr. act / data	Emitent	
PLE ȘCA	P A	MARIA	1		Loc. Mogosesti-Siret, UAT. Mogoşeşti-Siret, Jud. Iași	1/1	160804		Reconstituire	act administrativ	94413 / 11.05.1994	CJPSDDPAT IA ȘI	LIPSĂ CNP

3. SARCINI / DEZMEMBRĂMINTE

Titular			Data naşterii / CUI	Domiciliu / Sediu	Tipul sarcinii sau al dezmembrămintelor dreptului de proprietate	Cota parte	Identificator entitate asociată	Act juridic			Valoare ipotecă	Tip monedă
Nume / Denumire	Iniţiala tatălui	Prenume						Tip act	Nr. act / data	Emitent		
-	-	-	-	-	-	-	-	-	-	-	-	-

4. NOTĂRI, PROCESE, INTERDICŢII

Tipul notării	Tip act	Nr. act/ data	Emitent	Identificator entitate asociată
-	-	-	-	-

5. OBSERVAŢII

Imobil împrejmuit/ neîmprejmuit	Imobil contestat/ necontestat	Alte observaţii
Neîmprejmuit		DIFERENȚA DE SUPRAFAȚĂ DE 2087 MP SE REGĂSE ȘTE LA ID 160805. CONFORM PLANULUI CADASTRAL SUPRAPUS PESTE MĂSURĂTORI IMOBILUL SE REGĂSE ȘTE ÎN PARCELA A273..

REGISTRUL CADASTRAL AL IMOBILELOR

ANEXA Nr. 2

UAT Mogoşeşti-Siret
Zonă cooperativizată (Co)

Sector cadastral nr. 16

1. DESCRIEREA IMOBILULUI

DATE TEREN										DATE CONSTRUCŢII					
Identificator teren	Adresă imobil	Număr cadastral	Nr. CF	Suprafaţa măsurată	Intravilan / extra.(I/E)	Nr. top.	Nr. tarla	Nr. parcelă	Categorie folosinţă	Suprafaţă parcelă	Identificator construcţie	Cod grupă destinaţie	Suprafaţa construită	Nr. niveluri	Nr. CF	Constr. cu acte (DA/NU)
160805	Extravilan, UAT. Mogoşeşti-Siret, Jud. Iași; (Tarla: 28, Parcela: 277/117)			2087	E		28	277/117	F	2087						

2. PROPRIETATEA / POSESIA

Titularul dreptului / posesiei			Proprietar=1 / Posesor=0	Data naşterii / CUI	Domiciliu / Sediu	Cota parte	Identificator entitate asociată	Cotă parte teren UI	Mod de dobândire	Act juridic			Obs. privitoare la proprietar
Nume / Denumire	Iniţiala tatălui	Prenume								Tip act	Nr. act / data	Emitent	
PLE ȘCA	P A	MARIA	1		Loc. Mogosesti-Siret, UAT. Mogoşeşti-Siret, Jud. Iași	1/1	160805		Reconstituire	act administrativ	94413 / 11.05.1994	CJPSDDPAT IA ȘI	LIPSĂ CNP

3. SARCINI / DEZMEMBRĂMINTE

Titular			Data naşterii / CUI	Domiciliu / Sediu	Tipul sarcinii sau al dezmembrămintelor dreptului de proprietate	Cota parte	Identificator entitate asociată	Act juridic			Valoare ipotecă	Tip monedă
Nume / Denumire	Iniţiala tatălui	Prenume						Tip act	Nr. act / data	Emitent		
-	-	-	-	-	-	-	-	-	-	-	-	-

4. NOTĂRI, PROCESE, INTERDICŢII

Tipul notării	Tip act	Nr. act/ data	Emitent	Identificator entitate asociată
-	-	-	-	-

5. OBSERVAŢII

Imobil împrejmuit/ neîmprejmuit	Imobil contestat/ necontestat	Alte observaţii
Neîmprejmuit		DIFERENȚA DE SUPRAFAȚĂ DE 13 MP SE REGĂSE ȘTE LA ID 160804. CONFORM PLANULUI CADASTRAL SUPRAPUS PESTE MĂSURĂTORI IMOBILUL SE REGĂSE ȘTE ÎN PARCELA A273 SI CONTINE PROCENT DIN PARCELA PS 324

Persoană Fizică Autorizată de ANCPI pentru lucrări de cadastru, geodezie și cartografie
CERTIFICAT DE AUTORIZARE
Seria RO-B-J
Nr. 1767/20.02.2020
S.C. TOTAL BUSINESS LAND S.R.L.
Clasa I

REGISTRUL CADASTRAL AL IMOBILELOR

ANEXA Nr. 2

UAT Mogoşeşti-Siret
Zonă cooperativizată (Co)

Sector cadastral nr. 16

1. DESCRIEREA IMOBILULUI

DATE TEREN											DATE CONSTRUCŢII					
Identificator teren	Adresă imobil	Număr cadastral	Nr. CF	Suprafaţa măsurată	Intravilan / extra.(I/E)	Nr. top.	Nr. tarla	Nr. parcelă	Categorie folosinţă	Suprafaţă parcelă	Identificator construcţie	Cod grupă destinaţie	Suprafaţa construită	Nr. niveluri	Nr. CF	Constr. cu acte (DA/NU)
160806	Extravilan, UAT. Mogoşeşti-Siret, Jud. Iași; (Tarla: 28, Parcela: 277/113)			6	E		28	277/113	F	6						

2. PROPRIETATEA / POSESIA

Titularul dreptului / posesiei			Proprietar=1 / Posesor=0	Data naşterii / CUI	Domiciliu / Sediu	Cota parte	Identificator entitate asociată	Cotă parte teren UI	Mod de dobândire	Act juridic			Obs. privitoare la proprietar
Nume / Denumire	Iniţiala tatălui	Prenume								Tip act	Nr. act / data	Emitent	
LUCA		MARIA	1		Loc. Mogosesti-Siret, UAT. Mogoşeşti-Siret, Jud. Iași	1/1	160806		Reconstituire	act administrativ	94351 / 15.02.1994	CJPSDDPAT IA ȘI	LIPSĂ CNP

3. SARCINI / DEZMEMBRĂMINTE

Titular			Data naşterii / CUI	Domiciliu / Sediu	Tipul sarcinii sau al dezmembrămintelor dreptului de proprietate	Cota parte	Identificator entitate asociată	Act juridic			Valoare ipotecă	Tip monedă
Nume / Denumire	Iniţiala tatălui	Prenume						Tip act	Nr. act / data	Emitent		
-	-	-	-	-	-	-	-	-	-	-	-	-

4. NOTĂRI, PROCESE, INTERDICŢII

Tipul notării	Tip act	Nr. act/ data	Emitent	Identificator entitate asociată
-	-	-	-	-

5. OBSERVAŢII

Imobil împrejmuit/ neîmprejmuit	Imobil contestat/ necontestat	Alte observaţii
Neîmprejmuit		DIFERENȚA DE SUPRAFAȚĂ DE 894 MP SE REGĂSE ȘTE LA ID 160807. CONFORM PLANULUI CADASTRAL SUPRAPUS PESTE MĂSURĂTORI IMOBILUL SE REGĂSE ȘTE ÎN PARCELA A273..

Persoană Fizică Autorizată de ANCPI să execute lucrări de cadastru, geodezie și cartografie
CERTIFICAT DE AUTORIZARE
Seria RO-B-J
Nr. 1767/20.02.2020
S.C. TOTAL BUSINESS LAND S.R.L.
Clasa I

REGISTRUL CADASTRAL AL IMOBILELOR

ANEXA Nr. 2

UAT Mogoşeşti-Siret
Zonă cooperativizată (Co)

Sector cadastral nr. 16

1. DESCRIEREA IMOBILULUI

DATE TEREN											DATE CONSTRUCŢII					
Identificator teren	Adresă imobil	Număr cadastral	Nr. CF	Suprafaţa măsurată	Intravilan / extra.(I/E)	Nr. top.	Nr. tarla	Nr. parcelă	Categorie folosinţă	Suprafaţă parcelă	Identificator construcţie	Cod grupă destinaţie	Suprafaţa construită	Nr. niveluri	Nr. CF	Constr. cu acte (DA/NU)
160807	Extravilan, UAT. Mogoşeşti-Siret, Jud. Iași; (Tarla: 28, Parcela: 277/113)			894	E		28	277/113	F	894						

2. PROPRIETATEA / POSESIA

Titularul dreptului / posesiei			Proprietar=1 / Posesor=0	Data naşterii / CUI	Domiciliu / Sediu	Cota parte	Identificator entitate asociată	Cotă parte teren UI	Mod de dobândire	Act juridic			Obs. privitoare la proprietar
Nume / Denumire	Iniţiala tatălui	Prenume								Tip act	Nr. act / data	Emitent	
LUCA		MARIA	1		Loc. Mogosesti-Siret, UAT. Mogoşeşti-Siret, Jud. Iași	1/1	160807		Reconstituire	act administrativ	94351 / 15.03.1994	CJPSDDPAT IA ȘI	LIPSĂ CNP

3. SARCINI / DEZMEMBRĂMINTE

Titular			Data naşterii / CUI	Domiciliu / Sediu	Tipul sarcinii sau al dezmembrămintelor dreptului de proprietate	Cota parte	Identificator entitate asociată	Act juridic			Valoare ipotecă	Tip monedă
Nume / Denumire	Iniţiala tatălui	Prenume						Tip act	Nr. act / data	Emitent		
-	-	-	-	-	-	-	-	-	-	-	-	-

4. NOTĂRI, PROCESE, INTERDICŢII

Tipul notării	Tip act	Nr. act/ data	Emitent	Identificator entitate asociată
-	-	-	-	-

5. OBSERVAŢII

Imobil împrejmuit/ neîmprejmuit	Imobil contestat/ necontestat	Alte observaţii
Neîmprejmuit		DIFERENȚA DE SUPRAFAȚĂ DE 6 MP SE REGĂSE ȘTE LA ID 160806. CONFORM PLANULUI CADASTRAL SUPRAPUS PESTE MĂSURĂTORI IMOBILUL SE REGĂSE ȘTE ÎN PARCELA A273 SI CONTINE PROCENT DIN PARCELA PS 324

Persoană Fizică Autorizată de ANCPI pentru lucrări de cadastru, geodezie și cartografie
CERTIFICAT DE AUTORIZARE
Seria RO-B-J
Nr. 1767/20.02.2020
S.C. TOTAL BUSINESS LAND S.R.L.
Clasa I

REGISTRUL CADASTRAL AL IMOBILELOR

ANEXA Nr. 2

UAT Mogoşeşti-Siret
Zonă cooperativizată (Co)

Sector cadastral nr. 16

1. DESCRIEREA IMOBILULUI

DATE TEREN										DATE CONSTRUCŢII					
Identificator teren	Adresă imobil	Număr cadastral	Nr. CF	Suprafaţa măsurată	Intravilan / extra.(I/E)	Nr. top.	Nr. tarla	Nr. parcelă	Categorie folosinţă	Suprafaţă parcelă	Identificator construcţie	Cod grupă destinaţie	Suprafaţa construită	Nr. niveluri	Nr. CF	Constr. cu acte (DA/NU)
160808	Extravilan, UAT. Mogoşeşti-Siret, Jud. Iași; (Tarla: 28, Parcela: 274/107)			32	E		28	274/107	P	32						

2. PROPRIETATEA / POSESIA

Titularul dreptului / posesiei			Proprietar=1 / Posesor=0	Data naşterii / CUI	Domiciliu / Sediu	Cota parte	Identificator entitate asociată	Cotă parte teren UI	Mod de dobândire	Act juridic			Obs. privitoare la proprietar
Nume / Denumire	Iniţiala tatălui	Prenume								Tip act	Nr. act / data	Emitent	
PINTILIE	V	MARIA	1		Loc. Mogosesti-Siret, UAT. Mogoşeşti-Siret, Jud. Iași	1/1	160808		Reconstituire	act administrativ	94202 / 01.02.1994	CJPSDDPAT IA ȘI	LIPSĂ CNP

3. SARCINI / DEZMEMBRĂMINTE

Titular			Data naşterii / CUI	Domiciliu / Sediu	Tipul sarcinii sau al dezmembrămintelor dreptului de proprietate	Cota parte	Identificator entitate asociată	Act juridic			Valoare ipotecă	Tip monedă
Nume / Denumire	Iniţiala tatălui	Prenume						Tip act	Nr. act / data	Emitent		
-	-	-	-	-	-	-	-	-	-	-	-	-

4. NOTĂRI, PROCESE, INTERDICŢII

Tipul notării	Tip act	Nr. act/ data	Emitent	Identificator entitate asociată
-	-	-	-	-

5. OBSERVAŢII

Imobil împrejmuit/ neîmprejmuit	Imobil contestat/ necontestat	Alte observaţii
Neîmprejmuit		DIFERENȚA DE SUPRAFAȚĂ DE 4768 MP SE REGĂSE ȘTE LA ID 160809. CONFORM PLANULUI CADASTRAL SUPRAPUS PESTE MĂSURĂTORI IMOBILUL SE REGĂSE ȘTE ÎN PARCELA A273..

Persoană Fizică Autorizată de ANCPI să execute lucrări de cadastru, geodezie și cartografie
CERTIFICAT DE AUTORIZARE
Seria RO-B-J
Nr. 1767/20.02.2020
S.C. TOTAL BUSINESS LAND S.R.L.
Clasa I

REGISTRUL CADASTRAL AL IMOBILELOR

ANEXA Nr. 2

UAT Mogoşeşti-Siret
Zonă cooperativizată (Co)

Sector cadastral nr. 16

1. DESCRIEREA IMOBILULUI

DATE TEREN											DATE CONSTRUCŢII					
Identificator teren	Adresă imobil	Număr cadastral	Nr. CF	Suprafaţa măsurată	Intravilan / extra.(I/E)	Nr. top.	Nr. tarla	Nr. parcelă	Categorie folosinţă	Suprafaţă parcelă	Identificator construcţie	Cod grupă destinaţie	Suprafaţa construită	Nr. niveluri	Nr. CF	Constr. cu acte (DA/NU)
160809	Extravilan, UAT. Mogoşeşti-Siret, Jud. Iași; (Tarla: 28, Parcela: 274/107)			4768	E		28	274/107	P	4768						

2. PROPRIETATEA / POSESIA

Titularul dreptului / posesiei			Proprietar=1 / Posesor=0	Data naşterii / CUI	Domiciliu / Sediu	Cota parte	Identificator entitate asociată	Cotă parte teren UI	Mod de dobândire	Act juridic			Obs. privitoare la proprietar
Nume / Denumire	Iniţiala tatălui	Prenume								Tip act	Nr. act / data	Emitent	
PINTILIE	V	MARIA	1		Loc. Mogosesti-Siret, UAT. Mogoşeşti-Siret, Jud. Iași	1/1	160809		Reconstituire	act administrativ	94202 / 01.02.1994	CJPSDDPAT IA ȘI	LIPSĂ CNP

3. SARCINI / DEZMEMBRĂMINTE

Titular			Data naşterii / CUI	Domiciliu / Sediu	Tipul sarcinii sau al dezmembrămintelor dreptului de proprietate	Cota parte	Identificator entitate asociată	Act juridic			Valoare ipotecă	Tip monedă
Nume / Denumire	Iniţiala tatălui	Prenume						Tip act	Nr. act / data	Emitent		
-	-	-	-	-	-	-	-	-	-	-	-	-

4. NOTĂRI, PROCESE, INTERDICŢII

Tipul notării	Tip act	Nr. act/ data	Emitent	Identificator entitate asociată
-	-	-	-	-

5. OBSERVAŢII

Imobil împrejmuit/ neîmprejmuit	Imobil contestat/ necontestat	Alte observaţii
Neîmprejmuit		DIFERENȚA DE SUPRAFAȚĂ DE 32 MP SE REGĂSE ȘTE LA ID 160808. CONFORM PLANULUI CADASTRAL SUPRAPUS PESTE MĂSURĂTORI IMOBILUL SE REGĂSE ȘTE ÎN PARCELA A273 SI CONTINE PROCENT DIN PARCELA PS 324

Persoană Fizică Autorizată de ANCPI pentru lucrări de cadastru, geodezie și cartografie
CERTIFICAT DE AUTORIZARE
Seria RO-B-J
Nr. 1767/20.02.2020
S.C. TOTAL BUSINESS LAND S.R.L.
Clasa I

REGISTRUL CADASTRAL AL IMOBILELOR

ANEXA Nr. 2

UAT Mogoşeşti-Siret
Zonă cooperativizată (Co)

Sector cadastral nr. 16

1. DESCRIEREA IMOBILULUI

DATE TEREN										DATE CONSTRUCŢII					
Identificator teren	Adresă imobil	Număr cadastral	Nr. CF	Suprafaţa măsurată	Intravilan / extra.(I/E)	Nr. top.	Nr. tarla	Nr. parcelă	Categorie folosinţă	Suprafaţă parcelă	Identificator construcţie	Cod grupă destinaţie	Suprafaţa construită	Nr. niveluri	Nr. CF	Constr. cu acte (DA/NU)
160810	Extravilan, UAT. Mogoşeşti-Siret, Jud. Iași; (Tarla: 28, Parcela: 277/106)			18	E		28	277/106	F	18						

2. PROPRIETATEA / POSESIA

Titularul dreptului / posesiei			Proprietar=1 / Posesor=0	Data naşterii / CUI	Domiciliu / Sediu	Cota parte	Identificator entitate asociată	Cotă parte teren UI	Mod de dobândire	Act juridic			Obs. privitoare la proprietar
Nume / Denumire	Iniţiala tatălui	Prenume								Tip act	Nr. act / data	Emitent	
SPIRIDON	I	ALEXANDRU	1		Loc. Mogosesti-Siret, UAT. Mogoşeşti-Siret, Jud. Iași	1/1	160810		Reconstituire	act administrativ	94039 / 12.10.1993	CJPSDDPAT IASI	LIPSA CNP
SPIRIDON		ELENA			Loc. Mogosesti-Siret, UAT. Mogoşeşti-Siret, Jud. Iași								LIPSĂ CNP
PARASCA		MIHAELA			Loc. Pascani, Str. MOLDOVEI, Nr.4, Bl. MOLDOVA, Sc.E, Et.6, Ap.24, UAT. Paşcani, Jud. Iași		160810			act notarial	304 / 19.10.2007	NP ZAHARIA CAMELIA-MANUELA	LIPSĂ CNP

3. SARCINI / DEZMEMBRĂMINTE

Titular			Data naşterii / CUI	Domiciliu / Sediu	Tipul sarcinii sau al dezmembrămintelor dreptului de proprietate	Cota parte	Identificator entitate asociată	Act juridic			Valoare ipotecă	Tip monedă
Nume / Denumire	Iniţiala tatălui	Prenume						Tip act	Nr. act / data	Emitent		
-	-	-	-	-	-	-	-	-	-	-	-	-

4. NOTĂRI, PROCESE, INTERDICŢII

Tipul notării	Tip act	Nr. act/ data	Emitent	Identificator entitate asociată
SE NOTEAZA EXISTENTA CONTRACTULUI DE VANZARE CUMPARARE NR 304/19.10.2007 EMIS DE ZAHARIA CAMELIA-MANUELA.	act notarial	304 / 19.10.2007	NP ZAHARIA CAMELIA-MANUELA	160810

5. OBSERVAŢII

Imobil împrejmuit/ neîmprejmuit	Imobil contestat/ necontestat	Alte observaţii
Neîmprejmuit		DIFERENȚA DE SUPRAFAȚĂ DE 2782 MP SE REGĂSE ȘTE LA ID 160811. CONFORM PLANULUI CADASTRAL SUPRAPUS PESTE MĂSURĂTORI IMOBILUL SE REGĂSE ȘTE ÎN PARCELA A273..

Persoană Fizică Autorizată de ANCPI să execute lucrări de cadastru, geodezie și cartografie
CERTIFICAT DE AUTORIZARE
Seria RO-B-J
Nr. 1767/20.02.2020
BUSINESS LAND S.R.L.
Clasa I

REGISTRUL CADASTRAL AL IMOBILELOR

ANEXA Nr. 2

UAT Mogoşeşti-Siret
Zonă cooperativizată (Co)

Sector cadastral nr. 16

1. DESCRIEREA IMOBILULUI

DATE TEREN											DATE CONSTRUCŢII					
Identificator teren	Adresă imobil	Număr cadastral	Nr. CF	Suprafaţa măsurată	Intravilan / extra.(I/E)	Nr. top.	Nr. tarla	Nr. parcelă	Categorie folosinţă	Suprafaţă parcelă	Identificator construcţie	Cod grupă destinaţie	Suprafaţa construită	Nr. niveluri	Nr. CF	Constr. cu acte (DA/NU)
160811	Extravilan, UAT. Mogoşeşti-Siret, Jud. Iași; (Tarla: 28, Parcela: 277/106)			2782	E		28	277/106	F	2782						

2. PROPRIETATEA / POSESIA

Titularul dreptului / posesiei			Proprietar=1 / Posesor=0	Data naşterii / CUI	Domiciliu / Sediu	Cota parte	Identificator entitate asociată	Cotă parte teren UI	Mod de dobândire	Act juridic			Obs. privitoare la proprietar
Nume / Denumire	Iniţiala tatălui	Prenume								Tip act	Nr. act / data	Emitent	
SPIRIDON	I	ALEXANDRU	1		Loc. Mogosesti-Siret, UAT. Mogoşeşti-Siret, Jud. Iași	1/1	160811		Reconstituire	act administrativ	94039 / 12.10.1993	CJPSDDPAT IASI	LIPSA CNP
SPIRIDON		ELENA			Loc. Mogosesti-Siret, UAT. Mogoşeşti-Siret, Jud. Iași		160811			act notarial	304 / 19.10.2007	NP ZAHARIA CAMELIA-MANUELA	LIPSĂ CNP
PARASCA		MIHAELA			Loc. Pascani, Str. MOLDOVEI, Nr.4, Bl. MOLDOVA, Sc.E, Et.6, Ap.24, UAT. Paşcani, Jud. Iași								LIPSĂ CNP

3. SARCINI / DEZMEMBRĂMINTE

Titular			Data naşterii / CUI	Domiciliu / Sediu	Tipul sarcinii sau al dezmembrămintelor dreptului de proprietate	Cota parte	Identificator entitate asociată	Act juridic			Valoare ipotecă	Tip monedă
Nume / Denumire	Iniţiala tatălui	Prenume						Tip act	Nr. act / data	Emitent		
-	-	-	-	-	-	-	-	-	-	-	-	-

4. NOTĂRI, PROCESE, INTERDICŢII

Tipul notării	Tip act	Nr. act/ data	Emitent	Identificator entitate asociată
SE NOTEAZA EXISTENTA CERTIFICATULUI DE MOSTENITOR NR 304/19.10.2007 EMIS DE NP ZAHARIA CAMELIA-MANUELA.	act notarial	304 / 19.10.2007	NP ZAHARIA CAMELIA-MANUELA	160811

5. OBSERVAŢII

Imobil împrejmuit/ neîmprejmuit	Imobil contestat/ necontestat	Alte observații
Neîmprejmuit		DIFERENȚA DE SUPRAFAȚĂ DE 18 MP SE REGĂSE ȘTE LA ID 160810. CONFORM PLANULUI CADASTRAL SUPRAPUS PESTE MĂSURĂTORI IMOBILUL SE REGĂSE ȘTE ÎN PARCELA A273 SI CONTINE PROCENT DIN PARCELA PS 324

Persoana fizică Autorizată de ANCPI să execute lucrări de cadastru, geodezie și cartografie
CERTIFICAT DE AUTORIZARE
Seria RO-B-J
Nr. 1767/20.02.2020
S.C. TOTAL BUSINESS LAND S.R.L.
Clasa I

REGISTRUL CADASTRAL AL IMOBILELOR

ANEXA Nr. 2

UAT Mogoşeşti-Siret
Zonă cooperativizată (Co)

Sector cadastral nr. 16

1. DESCRIEREA IMOBILULUI

DATE TEREN											DATE CONSTRUCŢII					
Identificator teren	Adresă imobil	Număr cadastral	Nr. CF	Suprafaţa măsurată	Intravilan / extra.(I/E)	Nr. top.	Nr. tarla	Nr. parcelă	Categorie folosinţă	Suprafaţă parcelă	Identificator construcţie	Cod grupă destinaţie	Suprafaţa construită	Nr. niveluri	Nr. CF	Constr. cu acte (DA/NU)
160812	Extravilan, UAT. Mogoşeşti-Siret, Jud. Iași; (Tarla: 28, Parcela: 277/90)			19	E		28	277/90	F	19						

2. PROPRIETATEA / POSESIA

Titularul dreptului / posesiei			Proprietar=1 / Posesor=0	Data naşterii / CUI	Domiciliu / Sediu	Cota parte	Identificator entitate asociată	Cotă parte teren UI	Mod de dobândire	Act juridic			Obs. privitoare la proprietar
Nume / Denumire	Iniţiala tatălui	Prenume								Tip act	Nr. act / data	Emitent	
VACARU		VASILE	1		Loc. Mogosesti-Siret, UAT. Mogoşeşti-Siret, Jud. Iași	1/1	160812		Reconstituire	act administrativ	94498 / 10.05.1994	CJPSDDPAT IA ȘI	LIPSĂ CNP

3. SARCINI / DEZMEMBRĂMINTE

Titular			Data naşterii / CUI	Domiciliu / Sediu	Tipul sarcinii sau al dezmembrămintelor dreptului de proprietate	Cota parte	Identificator entitate asociată	Act juridic			Valoare ipotecă	Tip monedă
Nume / Denumire	Iniţiala tatălui	Prenume						Tip act	Nr. act / data	Emitent		
-	-	-	-	-	-	-	-	-	-	-	-	-

4. NOTĂRI, PROCESE, INTERDICŢII

Tipul notării	Tip act	Nr. act/ data	Emitent	Identificator entitate asociată
-	-	-	-	-

5. OBSERVAŢII

Imobil împrejmuit/ neîmprejmuit	Imobil contestat/ necontestat	Alte observaţii
Neîmprejmuit		DIFERENȚA DE SUPRAFAȚĂ DE 3081 MP SE REGĂSE ȘTE LA ID 160813. CONFORM PLANULUI CADASTRAL SUPRAPUS PESTE MĂSURĂTORI IMOBILUL SE REGĂSE ȘTE ÎN PARCELA A273..

Persoană Fizică Autorizată de ANCPI să execute lucrări de cadastru, geodezie și cartografie
CERTIFICAT DE AUTORIZARE
Seria RO-B-J
Nr. 1767/20.02.2020
S.C. TOTAL BUSINESS LAND S.R.L.
Clasa I

REGISTRUL CADASTRAL AL IMOBILELOR

ANEXA Nr. 2

UAT Mogoşeşti-Siret
Zonă cooperativizată (Co)

Sector cadastral nr. 16

1. DESCRIEREA IMOBILULUI

DATE TEREN										DATE CONSTRUCŢII					
Identificator teren	Adresă imobil	Număr cadastral	Nr. CF	Suprafaţa măsurată	Intravilan / extra.(I/E)	Nr. top.	Nr. tarla	Nr. parcelă	Categorie folosinţă	Suprafaţă parcelă	Identificator construcţie	Cod grupă destinaţie	Suprafaţa construită	Nr. niveluri	Nr. CF	Constr. cu acte (DA/NU)
160813	Extravilan, UAT. Mogoşeşti-Siret, Jud. Iași; (Tarla: 28, Parcela: 277/90)			3081	E		28	277/90	F	3081						

2. PROPRIETATEA / POSESIA

Titularul dreptului / posesiei			Proprietar=1 / Posesor=0	Data naşterii / CUI	Domiciliu / Sediu	Cota parte	Identificator entitate asociată	Cotă parte teren UI	Mod de dobândire	Act juridic			Obs. privitoare la proprietar
Nume / Denumire	Iniţiala tatălui	Prenume								Tip act	Nr. act / data	Emitent	
VACARU		VASILE	1		Loc. Mogosesti-Siret, UAT. Mogoşeşti-Siret, Jud. Iași	1/1	160813		Reconstituire	act administrativ	94498 / 10.05.1994	CJPSDDPAT IA ȘI	LIPSĂ CNP

3. SARCINI / DEZMEMBRĂMINTE

Titular			Data naşterii / CUI	Domiciliu / Sediu	Tipul sarcinii sau al dezmembrămintelor dreptului de proprietate	Cota parte	Identificator entitate asociată	Act juridic			Valoare ipotecă	Tip monedă
Nume / Denumire	Iniţiala tatălui	Prenume						Tip act	Nr. act / data	Emitent		
-	-	-	-	-	-	-	-	-	-	-	-	-

4. NOTĂRI, PROCESE, INTERDICŢII

Tipul notării	Tip act	Nr. act/ data	Emitent	Identificator entitate asociată
-	-	-	-	-

5. OBSERVAŢII

Imobil împrejmuit/ neîmprejmuit	Imobil contestat/ necontestat	Alte observaţii
Neîmprejmuit		DIFERENȚA DE SUPRAFAȚĂ DE 19 MP SE REGĂSE ȘTE LA ID 160812. CONFORM PLANULUI CADASTRAL SUPRAPUS PESTE MĂSURĂTORI IMOBILUL SE REGĂSE ȘTE ÎN PARCELA A273 SI CONTINE PROCENT DIN PARCELA PS 324

Persoană Fizică Autorizată de ANCPI pentru lucrări de cadastru, geodezie și cartografie
CERTIFICAT DE AUTORIZARE
Seria RO-B-J
Nr. 1767/20.02.2020
S.C. TOTAL BUSINESS LAND S.R.L.
Clasa I

REGISTRUL CADASTRAL AL IMOBILELOR

ANEXA Nr. 2

UAT Mogoşeşti-Siret
Zonă cooperativizată (Co)

Sector cadastral nr. 16

1. DESCRIEREA IMOBILULUI

DATE TEREN										DATE CONSTRUCŢII					
Identificator teren	Adresă imobil	Număr cadastral	Nr. CF	Suprafaţa măsurată	Intravilan / extra.(I/E)	Nr. top.	Nr. tarla	Nr. parcelă	Categorie folosinţă	Suprafaţă parcelă	Identificator construcţie	Cod grupă destinaţie	Suprafaţa construită	Nr. niveluri	Nr. CF	Constr. cu acte (DA/NU)
160814	Extravilan, UAT. Mogoşeşti-Siret, Jud. Iași; (Tarla: 28, Parcela: 277/78)			1292	E		28	277/78	F	1292						

2. PROPRIETATEA / POSESIA

Titularul dreptului / posesiei			Proprietar=1 / Posesor=0	Data naşterii / CUI	Domiciliu / Sediu	Cota parte	Identificator entitate asociată	Cotă parte teren UI	Mod de dobândire	Act juridic			Obs. privitoare la proprietar
Nume / Denumire	Iniţiala tatălui	Prenume								Tip act	Nr. act / data	Emitent	
TODIRASCU	GH	ION	1		Loc. Mogosesti-Siret, UAT. Mogoşeşti-Siret, Jud. Iași	1/1	160814		Reconstituire	act administrativ	94619 / 20.06.1994	CJPSDDPAT IA ȘI	LIPSA CNP
TODIRA ȘCU		CONSTANTIN			Loc. Roman, Str. MARTIR CLO ȘCA, Nr.24, UAT. Roman, Jud. Neamț								LIPSĂ CNP
CHIUARU		ELENA			Loc. Crucea, UAT. Lungani, Jud. Iași		160814			act notarial	122 / 13.08.2002	NP ZAHARIA CAMELIA-MANUELA	LIPSĂ CNP
TODIRA ȘCU		MIHAI			Loc. Mogosesti-Siret, UAT. Mogoşeşti-Siret, Jud. Iași								LIPSĂ CNP

3. SARCINI / DEZMEMBRĂMINTE

Titular			Data naşterii / CUI	Domiciliu / Sediu	Tipul sarcinii sau al dezmembrămintelor dreptului de proprietate	Cota parte	Identificator entitate asociată	Act juridic			Valoare ipotecă	Tip monedă
Nume / Denumire	Iniţiala tatălui	Prenume						Tip act	Nr. act / data	Emitent		
-	-	-	-	-	-	-	-	-	-	-	-	-

4. NOTĂRI, PROCESE, INTERDICŢII

Tipul notării	Tip act	Nr. act/ data	Emitent	Identificator entitate asociată
SE NOTEAZA EXISTENTA CERTIFICATULUI DE MOSTENITOR NR 122/13.08.2002 EMIS DE NP ZAHARIA CAMELIA-MANUELA.	act notarial	122 / 13.08.2002	NP ZAHARIA CAMELIA-MANUELA	160814

5. OBSERVAŢII

Imobil împrejmuit/ neîmprejmuit	Imobil contestat/ necontestat	Alte observaţii
Neîmprejmuit		DIFERENȚA DE SUPRAFAȚĂ DE 8 MP SE REGĂSE STE LA ID 160815. CONFORM PLANULUI CADASTRAL SUPRAPUS PESTE MĂSURĂTORI IMOBILUL SE REGĂSE STE ÎN PARCELA A273 SI CONTINE PROCENT DIN PARCELA PS 324

Persoană fizică Autorizată să execute lucrări de cadastru, geodezie și cartografie
CERTIFICAT DE AUTORIZARE
Seria RO-B-J
Nr. 17677/20.02.2020
S.C. TOTAL BUSINESS
Clasa I

REGISTRUL CADASTRAL AL IMOBILELOR

ANEXA Nr. 2

UAT Mogoşeşti-Siret
Zonă cooperativizată (Co)

Sector cadastral nr. 16

1. DESCRIEREA IMOBILULUI

DATE TEREN										DATE CONSTRUCŢII					
Identificator teren	Adresă imobil	Număr cadastral	Nr. CF	Suprafaţa măsurată	Intravilan / extra.(I/E)	Nr. top.	Nr. tarla	Nr. parcelă	Categorie folosinţă	Suprafaţă parcelă	Identificator construcţie	Cod grupă destinaţie	Suprafaţa construită	Nr. niveluri	Nr. CF	Constr. cu acte (DA/NU)
160815	Extravilan, UAT. Mogoşeşti-Siret, Jud. Iași; (Tarla: 28, Parcela: 277/78)			8	E		28	277/78	F	8						

2. PROPRIETATEA / POSESIA

Titularul dreptului / posesiei			Proprietar=1 / Posesor=0	Data naşterii / CUI	Domiciliu / Sediu	Cota parte	Identificator entitate asociată	Cotă parte teren UI	Mod de dobândire	Act juridic			Obs. privitoare la proprietar
Nume / Denumire	Iniţiala tatălui	Prenume								Tip act	Nr. act / data	Emitent	
TODIRASCU	GH	ION	1		Loc. Mogosesti-Siret, UAT. Mogoşeşti-Siret, Jud. Iași	1/1	160815		Reconstituire	act administrativ	94619 / 20.06.1994	CJPSDDPAT IASI	LIPSA CNP
TODIRA ȘCU		CONSTANTIN			Loc. Roman, Str. MARTIR CLO ȘCA, Nr.24, UAT. Roman, Jud. Neamț								LIPSĂ CNP
CHIUARU		ELENA			Loc. Crucea, UAT. Lungani, Jud. Iași		160815			act notarial	122 / 13.08.2022	NP ZAHARIA CAMELIA-MANUELA	LIPSĂ CNP
TODIRA ȘCU		MIHAI			Loc. Mogosesti-Siret, UAT. Mogoşeşti-Siret, Jud. Iași								LIPSĂ CNP

3. SARCINI / DEZMEMBRĂMINTE

Titular			Data naşterii / CUI	Domiciliu / Sediu	Tipul sarcinii sau al dezmembrămintelor dreptului de proprietate	Cota parte	Identificator entitate asociată	Act juridic			Valoare ipotecă	Tip monedă
Nume / Denumire	Iniţiala tatălui	Prenume						Tip act	Nr. act / data	Emitent		
-	-	-	-	-	-	-	-	-	-	-	-	-

4. NOTĂRI, PROCESE, INTERDICŢII

Tipul notării	Tip act	Nr. act/ data	Emitent	Identificator entitate asociată
SE NOTEAZA EXISTENTA CERTIFICATULUI DE MOSTENITOR NR 122/13.08.2002 EMIS DE NP ZAHARIA CAMELIA-MANUELA.	act notarial	122 / 13.08.2022	NP ZAHARIA CAMELIA-MANUELA	160815

5. OBSERVAŢII

Imobil împrejmuit/ neîmprejmuit	Imobil contestat/ necontestat	Alte observaţii
Neîmprejmuit		DIFERENȚA DE SUPRAFAȚĂ DE 1292 MP SE REGĂSE STE ÎN 160814. CONFORM PLANULUI CADASTRAL SUPRAPUS PESTE MĂSURĂTORI IMOBILUL SE REGĂSE STE ÎN PARCELA A273..

Persoană fizică Autorizată să execute lucrări de cadastru, geodezie și cartografie
CERTIFICAT DE AUTORIZARE
Seria RO-B-J
Nr. 17677/20.02.2020
S.C. TOTAL BUSINESS TEAM S.R.L.
Clasa I

REGISTRUL CADASTRAL AL IMOBILELOR

ANEXA Nr. 2

UAT Mogoşeşti-Siret
Zonă cooperativizată (Co)

Sector cadastral nr. 16

1. DESCRIEREA IMOBILULUI

DATE TEREN										DATE CONSTRUCŢII					
Identificator teren	Adresă imobil	Număr cadastral	Nr. CF	Suprafaţa măsurată	Intravilan / extra.(I/E)	Nr. top.	Nr. tarla	Nr. parcelă	Categorie folosinţă	Suprafaţă parcelă	Identificator construcţie	Cod grupă destinaţie	Suprafaţa construită	Nr. niveluri	Nr. CF	Constr. cu acte (DA/NU)
160816	Extravilan, UAT. Mogoşeşti-Siret, Jud. Iași; (Tarla: 28, Parcela: 277/64)			29	E		28	277/64	F	29						

2. PROPRIETATEA / POSESIA

Titularul dreptului / posesiei			Proprietar=1 / Posesor=0	Data naşterii / CUI	Domiciliu / Sediu	Cota parte	Identificator entitate asociată	Cotă parte teren UI	Mod de dobândire	Act juridic			Obs. privitoare la proprietar
Nume / Denumire	Iniţiala tatălui	Prenume								Tip act	Nr. act / data	Emitent	
LABĂU		MILUȚĂ	1		Loc. Mogosesti-Siret, UAT. Mogoşeşti-Siret, Jud. Iași	1/1	160816		Reconstituire	act administrativ	93952 / 14.09.1993	CJPSDDPAT IA ȘI	LIPSĂ CNP

3. SARCINI / DEZMEMBRĂMINTE

Titular			Data naşterii / CUI	Domiciliu / Sediu	Tipul sarcinii sau al dezmembrămintelor dreptului de proprietate	Cota parte	Identificator entitate asociată	Act juridic			Valoare ipotecă	Tip monedă
Nume / Denumire	Iniţiala tatălui	Prenume						Tip act	Nr. act / data	Emitent		
-	-	-	-	-	-	-	-	-	-	-	-	-

4. NOTĂRI, PROCESE, INTERDICŢII

Tipul notării	Tip act	Nr. act/ data	Emitent	Identificator entitate asociată
-	-	-	-	-

5. OBSERVAŢII

Imobil împrejmuit/ neîmprejmuit	Imobil contestat/ necontestat	Alte observaţii
Neîmprejmuit		DIFERENȚA DE SUPRAFAȚĂ DE 4971 MP SE REGĂSE ȘTE LA ID 160817. CONFORM PLANULUI CADASTRAL SUPRAPUS PESTE MĂSURĂTORI IMOBILUL SE REGĂSE ȘTE ÎN PARCELA A273..

REGISTRUL CADASTRAL AL IMOBILELOR

ANEXA Nr. 2

UAT Mogoşeşti-Siret
Zonă cooperativizată (Co)

Sector cadastral nr. 16

1. DESCRIEREA IMOBILULUI

DATE TEREN										DATE CONSTRUCŢII					
Identificator teren	Adresă imobil	Număr cadastral	Nr. CF	Suprafaţa măsurată	Intravilan / extra.(I/E)	Nr. top.	Nr. tarla	Nr. parcelă	Categorie folosinţă	Suprafaţă parcelă	Identificator construcţie	Cod grupă destinaţie	Suprafaţa construită	Nr. niveluri	Nr. CF	Constr. cu acte (DA/NU)
160817	Extravilan, UAT. Mogoşeşti-Siret, Jud. Iași; (Tarla: 28, Parcela: 277/64)			4971	E		28	277/64	F	4971						

2. PROPRIETATEA / POSESIA

Titularul dreptului / posesiei			Proprietar=1 / Posesor=0	Data naşterii / CUI	Domiciliu / Sediu	Cota parte	Identificator entitate asociată	Cotă parte teren UI	Mod de dobândire	Act juridic			Obs. privitoare la proprietar
Nume / Denumire	Iniţiala tatălui	Prenume								Tip act	Nr. act / data	Emitent	
LABĂU		MILUȚĂ	1		Loc. Mogosesti-Siret, UAT. Mogoşeşti-Siret, Jud. Iași	1/1	160817		Reconstituire	act administrativ	93952 / 14.09.1993	CJPSDDPAT IA ȘI	LIPSĂ CNP

3. SARCINI / DEZMEMBRĂMINTE

Titular			Data naşterii / CUI	Domiciliu / Sediu	Tipul sarcinii sau al dezmembrămintelor dreptului de proprietate	Cota parte	Identificator entitate asociată	Act juridic			Valoare ipotecă	Tip monedă
Nume / Denumire	Iniţiala tatălui	Prenume						Tip act	Nr. act / data	Emitent		
-	-	-	-	-	-	-	-	-	-	-	-	-

4. NOTĂRI, PROCESE, INTERDICŢII

Tipul notării	Tip act	Nr. act/ data	Emitent	Identificator entitate asociată
-	-	-	-	-

5. OBSERVAŢII

Imobil împrejmuit/ neîmprejmuit	Imobil contestat/ necontestat	Alte observaţii
Neîmprejmuit		DIFERENȚA DE SUPRAFAȚĂ DE 29 MP SE REGĂSE ȘTE LA ID 160816. CONFORM PLANULUI CADASTRAL SUPRAPUS PESTE MĂSURĂTORI IMOBILUL SE REGĂSE ȘTE ÎN PARCELA A273 SI CONTINE PROCENT DIN PARCELA PS 324

Persoană Fizică Autorizată de ANCPI pentru lucrări de cadastru, geodezie și cartografie
CERTIFICAT DE AUTORIZARE
Seria RO-B-J
Nr. 1767/20.02.2020
S.C. TOTAL BUSINESS LAND S.R.L.
Clasa I

REGISTRUL CADASTRAL AL IMOBILELOR

ANEXA Nr. 2

UAT Mogoşeşti-Siret
Zonă cooperativizată (Co)

Sector cadastral nr. 16

1. DESCRIEREA IMOBILULUI

DATE TEREN										DATE CONSTRUCŢII					
Identificator teren	Adresă imobil	Număr cadastral	Nr. CF	Suprafaţa măsurată	Intravilan / extra.(I/E)	Nr. top.	Nr. tarla	Nr. parcelă	Categorie folosinţă	Suprafaţă parcelă	Identificator construcţie	Cod grupă destinaţie	Suprafaţa construită	Nr. niveluri	Nr. CF	Constr. cu acte (DA/NU)
160818	Extravilan, UAT. Mogoşeşti-Siret, Jud. Iași; (Tarla: 28, Parcela: 277/44)			5	E		28	277/44	F	5						

2. PROPRIETATEA / POSESIA

Titularul dreptului / posesiei			Proprietar=1 / Posesor=0	Data naşterii / CUI	Domiciliu / Sediu	Cota parte	Identificator entitate asociată	Cotă parte teren UI	Mod de dobândire	Act juridic			Obs. privitoare la proprietar
Nume / Denumire	Iniţiala tatălui	Prenume								Tip act	Nr. act / data	Emitent	
BARTIC		VERONA	1		Loc. Mogosesti-Siret, UAT. Mogoşeşti-Siret, Jud. Iași	1/1	160818		Reconstituire	act administrativ	94177 / 20.12.1993	CJPSDDPAT IA ȘI	LIPSĂ CNP
BIRTOM		IOAN	1		Loc. Mogosesti-Siret, UAT. Mogoşeşti-Siret, Jud. Iași								LIPSĂ CNP
BIRTOM		VASILE	1		Loc. Mogosesti-Siret, UAT. Mogoşeşti-Siret, Jud. Iași								LIPSĂ CNP
BIRTOM		CAROL	1		Loc. Mogosesti-Siret, UAT. Mogoşeşti-Siret, Jud. Iași								LIPSĂ CNP
DRIAN		IOSEFINA	1		Loc. Mogosesti-Siret, UAT. Mogoşeşti-Siret, Jud. Iași								LIPSĂ CNP
OLARU		AURICA	1		Loc. Mogosesti-Siret, UAT. Mogoşeşti-Siret, Jud. Iași								LIPSĂ CNP

3. SARCINI / DEZMEMBRĂMINTE

Titular			Data naşterii / CUI	Domiciliu / Sediu	Tipul sarcinii sau al dezmembrămintelor dreptului de proprietate	Cota parte	Identificator entitate asociată	Act juridic			Valoare ipotecă	Tip monedă
Nume / Denumire	Iniţiala tatălui	Prenume						Tip act	Nr. act / data	Emitent		
-	-	-	-	-	-	-	-	-	-	-		-

4. NOTĂRI, PROCESE, INTERDICŢII

Tipul notării	Tip act	Nr. act/ data	Emitent	Identificator entitate asociată
-	-	-		-

Persoană Fizică Autorizată de ANCPI să execute lucrări de cadastru, geodezie și cartografie
CERTIFICAT DE AUTORIZARE
Seria RO-B-J
Nr. 1767/20.02.2020
S.C. TOTAL BUSINESS LAND S.R.L.
Clasa I

5. OBSERVAŢII		
Imobil împrejmuit/ neîmprejmuit	Imobil contestat/ necontestat	Alte observaţii
Neîmprejmuit		DIFERENȚA DE SUPRAFAȚĂ DE 895 MP SE REGĂSE ȘTE LA ID 160819. CONFORM PLANULUI CADASTRAL SUPRAPUS PESTE MĂSURĂTORI IMOBILUL SE REGĂSE ȘTE ÎN PARCELA A273..

REGISTRUL CADASTRAL AL IMOBILELOR

ANEXA Nr. 2

UAT Mogoşeşti-Siret
Zonă cooperativizată (Co)

Sector cadastral nr. 16

1. DESCRIEREA IMOBILULUI

DATE TEREN											DATE CONSTRUCŢII					
Identificator teren	Adresă imobil	Număr cadastral	Nr. CF	Suprafaţa măsurată	Intravilan / extra.(I/E)	Nr. top.	Nr. tarla	Nr. parcelă	Categorie folosinţă	Suprafaţă parcelă	Identificator construcţie	Cod grupă destinaţie	Suprafaţa construită	Nr. niveluri	Nr. CF	Constr. cu acte (DA/NU)
160819	Extravilan, UAT. Mogoşeşti-Siret, Jud. Iași; (Tarla: 28, Parcela: 277/44)			895	E		28	277/44	F	895						

2. PROPRIETATEA / POSESIA

Titularul dreptului / posesiei			Proprietar=1 / Posesor=0	Data naşterii / CUI	Domiciliu / Sediu	Cota parte	Identificator entitate asociată	Cotă parte teren UI	Mod de dobândire	Act juridic			Obs. privitoare la proprietar
Nume / Denumire	Iniţiala tatălui	Prenume								Tip act	Nr. act / data	Emitent	
BARTIC		VERONA	1		Loc. Mogosesti-Siret, UAT. Mogoşeşti-Siret, Jud. Iași	1/1	160819		Reconstituire	act administrativ	94177 / 20.12.1993	CJPSDDPAT IA ȘI	LIPSĂ CNP
BIRTOM		IOAN	1		Loc. Mogosesti-Siret, UAT. Mogoşeşti-Siret, Jud. Iași								LIPSĂ CNP
BIRTOM		VASILE	1		Loc. Mogosesti-Siret, UAT. Mogoşeşti-Siret, Jud. Iași								LIPSĂ CNP
BIRTOM		CAROL	1		Loc. Mogosesti-Siret, UAT. Mogoşeşti-Siret, Jud. Iași								LIPSĂ CNP
DRIAN		IOSEFINA	1		Loc. Mogosesti-Siret, UAT. Mogoşeşti-Siret, Jud. Iași								LIPSĂ CNP
OLARU		AURICA	1		Loc. Mogosesti-Siret, UAT. Mogoşeşti-Siret, Jud. Iași								LIPSĂ CNP

3. SARCINI / DEZMEMBRĂMINTE

Titular			Data naşterii / CUI	Domiciliu / Sediu	Tipul sarcinii sau al dezmembrămintelor dreptului de proprietate	Cota parte	Identificator entitate asociată	Act juridic			Valoare ipotecă	Tip monedă
Nume / Denumire	Iniţiala tatălui	Prenume						Tip act	Nr. act / data	Emitent		
-	-	-	-	-	-	-	-	-	-	-		-

4. NOTĂRI, PROCESE, INTERDICŢII

Tipul notării	Tip act	Nr. act/ data	Emitent	Identificator entitate asociată
-	-	-		-

Persoană Fizică Autorizată de ANCPI să execute lucrări de cadastru, geodezie și cartografie
CERTIFICAT DE AUTORIZARE
Seria RO-B-J
Nr. 1767/20.02.2020
S.C. TOTAL BUSINESS LAND S.R.L.
Clasa I

5. OBSERVAŢII		
Imobil împrejmuit/ neîmprejmuit	Imobil contestat/ necontestat	Alte observaţii
Neîmprejmuit		DIFERENȚA DE SUPRAFAȚĂ DE 5 MP SE REGĂSE ȘTE LA ID 160818. CONFORM PLANULUI CADASTRAL SUPRAPUS PESTE MĂSURĂTORI IMOBILUL SE REGĂSE ȘTE ÎN PARCELA A273 SI CONTINE PROCENT DIN PARCELA PS 324

REGISTRUL CADASTRAL AL IMOBILELOR

ANEXA Nr. 2

UAT Mogoşeşti-Siret
Zonă cooperativizată (Co)

Sector cadastral nr. 16

1. DESCRIEREA IMOBILULUI

DATE TEREN										DATE CONSTRUCŢII					
Identificator teren	Adresă imobil	Număr cadastral	Nr. CF	Suprafaţa măsurată	Intravilan / extra.(I/E)	Nr. top.	Nr. tarla	Nr. parcelă	Categorie folosinţă	Suprafaţă parcelă	Identificator construcţie	Cod grupă destinaţie	Suprafaţa construită	Nr. niveluri	Nr. CF	Constr. cu acte (DA/NU)
160820	Extravilan, UAT. Mogoşeşti-Siret, Jud. Iași; (Tarla: 28, Parcela: 277/21)			2884	E		28	277/21	F	2884						

2. PROPRIETATEA / POSESIA

Titularul dreptului / posesiei			Proprietar=1 / Posesor=0	Data naşterii / CUI	Domiciliu / Sediu	Cota parte	Identificator entitate asociată	Cotă parte teren UI	Mod de dobândire	Act juridic			Obs. privitoare la proprietar
Nume / Denumire	Iniţiala tatălui	Prenume								Tip act	Nr. act / data	Emitent	
COSTAN	GH	MARIA	1		Loc. Mogosesti-Siret, UAT. Mogoşeşti-Siret, Jud. Iași	1/1	160820		Reconstituire	act administrativ	95265 / 01.07.1997	CJPSDDPAT IA ȘI	LIPSĂ CNP

3. SARCINI / DEZMEMBRĂMINTE

Titular			Data naşterii / CUI	Domiciliu / Sediu	Tipul sarcinii sau al dezmembrămintelor dreptului de proprietate	Cota parte	Identificator entitate asociată	Act juridic			Valoare ipotecă	Tip monedă
Nume / Denumire	Iniţiala tatălui	Prenume						Tip act	Nr. act / data	Emitent		
-	-	-	-	-	-	-	-	-	-	-	-	-

4. NOTĂRI, PROCESE, INTERDICŢII

Tipul notării	Tip act	Nr. act/ data	Emitent	Identificator entitate asociată
-	-	-	-	-

5. OBSERVAŢII

Imobil împrejmuit/ neîmprejmuit	Imobil contestat/ necontestat	Alte observaţii
Neîmprejmuit		DIFERENȚA DE SUPRAFAȚĂ DE 16 MP SE REGĂSE ȘTE LA ID 160821. CONFORM PLANULUI CADASTRAL SUPRAPUS PESTE MĂSURĂTORI IMOBILUL SE REGĂSE ȘTE ÎN PARCELA A273 SI CONTINE PROCENT DIN PARCELA PS 324

Persoană Fizică Autorizată de ANCPI pentru lucrări de cadastru, geodezie și cartografie
CERTIFICAT DE AUTORIZARE
Seria RO-B-J
Nr. 1767/20.02.2020
S.C. TOTAL BUSINESS LAND S.R.L.
Clasa I

REGISTRUL CADASTRAL AL IMOBILELOR

ANEXA Nr. 2

UAT Mogoşeşti-Siret
Zonă cooperativizată (Co)

Sector cadastral nr. 16

1. DESCRIEREA IMOBILULUI

DATE TEREN											DATE CONSTRUCŢII					
Identificator teren	Adresă imobil	Număr cadastral	Nr. CF	Suprafaţa măsurată	Intravilan / extra.(I/E)	Nr. top.	Nr. tarla	Nr. parcelă	Categorie folosinţă	Suprafaţă parcelă	Identificator construcţie	Cod grupă destinaţie	Suprafaţa construită	Nr. niveluri	Nr. CF	Constr. cu acte (DA/NU)
160821	Extravilan, UAT. Mogoşeşti-Siret, Jud. Iași; (Tarla: 28, Parcela: 277/21)			16	E		28	277/21	F	16						

2. PROPRIETATEA / POSESIA

Titularul dreptului / posesiei			Proprietar=1 / Posesor=0	Data naşterii / CUI	Domiciliu / Sediu	Cota parte	Identificator entitate asociată	Cotă parte teren UI	Mod de dobândire	Act juridic			Obs. privitoare la proprietar
Nume / Denumire	Iniţiala tatălui	Prenume								Tip act	Nr. act / data	Emitent	
COSTAN	GH	MARIA	1		Loc. Mogosesti-Siret, UAT. Mogoşeşti-Siret, Jud. Iași	1/1	160821		Reconstituire	act administrativ	95265 / 01.07.1997	CJPSDDPAT IA ȘI	LIPSĂ CNP

3. SARCINI / DEZMEMBRĂMINTE

Titular			Data naşterii / CUI	Domiciliu / Sediu	Tipul sarcinii sau al dezmembrămintelor dreptului de proprietate	Cota parte	Identificator entitate asociată	Act juridic			Valoare ipotecă	Tip monedă
Nume / Denumire	Iniţiala tatălui	Prenume						Tip act	Nr. act / data	Emitent		
-	-	-	-	-	-	-	-	-	-	-	-	-

4. NOTĂRI, PROCESE, INTERDICŢII

Tipul notării	Tip act	Nr. act/ data	Emitent	Identificator entitate asociată
-	-	-	-	-

5. OBSERVAŢII

Imobil împrejmuit/ neîmprejmuit	Imobil contestat/ necontestat	Alte observaţii
Neîmprejmuit		DIFERENȚA DE SUPRAFAȚĂ DE 2884 MP SE REGĂSE ȘTE LA ID 160820. CONFORM PLANULUI CADASTRAL SUPRAPUS PESTE MĂSURĂTORI IMOBILUL SE REGĂSE ȘTE ÎN PARCELA A273..

REGISTRUL CADASTRAL AL IMOBILELOR

ANEXA Nr. 2

UAT Mogoşeşti-Siret
Zonă cooperativizată (Co)

Sector cadastral nr. 16

1. DESCRIEREA IMOBILULUI

DATE TEREN										DATE CONSTRUCŢII					
Identificator teren	Adresă imobil	Număr cadastral	Nr. CF	Suprafaţa măsurată	Intravilan / extra.(I/E)	Nr. top.	Nr. tarla	Nr. parcelă	Categorie folosinţă	Suprafaţă parcelă	Identificator construcţie	Cod grupă destinaţie	Suprafaţa construită	Nr. niveluri	Nr. CF	Constr. cu acte (DA/NU)
160822	Extravilan, UAT. Mogoşeşti-Siret, Jud. Iași; (Tarla: 28, Parcela: 277/16)			19	E		28	277/16	F	19						

2. PROPRIETATEA / POSESIA

Titularul dreptului / posesiei			Proprietar=1 / Posesor=0	Data naşterii / CUI	Domiciliu / Sediu	Cota parte	Identificator entitate asociată	Cotă parte teren UI	Mod de dobândire	Act juridic			Obs. privitoare la proprietar
Nume / Denumire	Iniţiala tatălui	Prenume								Tip act	Nr. act / data	Emitent	
DOBO Ș	V	ELENA	1		Loc. Mogosesti-Siret, UAT. Mogoşeşti-Siret, Jud. Iași	1/1	160822		Reconstituire	act administrativ	93920 / 27.08.1993	CJPSDDPAT IA ȘI	LIPSĂ CNP

3. SARCINI / DEZMEMBRĂMINTE

Titular			Data naşterii / CUI	Domiciliu / Sediu	Tipul sarcinii sau al dezmembrămintelor dreptului de proprietate	Cota parte	Identificator entitate asociată	Act juridic			Valoare ipotecă	Tip monedă
Nume / Denumire	Iniţiala tatălui	Prenume						Tip act	Nr. act / data	Emitent		
-	-	-	-	-	-	-	-	-	-	-	-	-

4. NOTĂRI, PROCESE, INTERDICŢII

Tipul notării	Tip act	Nr. act/ data	Emitent	Identificator entitate asociată
-	-	-	-	-

5. OBSERVAŢII

Imobil împrejmuit/ neîmprejmuit	Imobil contestat/ necontestat	Alte observaţii
Neîmprejmuit		DIFERENȚA DE SUPRAFAȚĂ DE 3881 MP SE REGĂSE ȘTE LA ID 160823. CONFORM PLANULUI CADASTRAL SUPRAPUS PESTE MĂSURĂTORI IMOBILUL SE REGĂSE ȘTE ÎN PARCELA A273..

Persoană Fizică Autorizată de ANCPI să execute lucrări de cadastru, geodezie și cartografie
CERTIFICAT DE AUTORIZARE
Seria RO-B-J
Nr. 1767/20.02.2020
S.C. TOTAL BUSINESS LAND S.R.L.
Clasa I

REGISTRUL CADASTRAL AL IMOBILELOR

ANEXA Nr. 2

UAT Mogoşeşti-Siret
Zonă cooperativizată (Co)

Sector cadastral nr. 16

1. DESCRIEREA IMOBILULUI

DATE TEREN											DATE CONSTRUCŢII					
Identificator teren	Adresă imobil	Număr cadastral	Nr. CF	Suprafaţa măsurată	Intravilan / extra.(I/E)	Nr. top.	Nr. tarla	Nr. parcelă	Categorie folosinţă	Suprafaţă parcelă	Identificator construcţie	Cod grupă destinaţie	Suprafaţa construită	Nr. niveluri	Nr. CF	Constr. cu acte (DA/NU)
160823	Extravilan, UAT. Mogoşeşti-Siret, Jud. Iași; (Tarla: 28, Parcela: 277/16)			3881	E		28	277/16	F	3881						

2. PROPRIETATEA / POSESIA

Titularul dreptului / posesiei			Proprietar=1 / Posesor=0	Data naşterii / CUI	Domiciliu / Sediu	Cota parte	Identificator entitate asociată	Cotă parte teren UI	Mod de dobândire	Act juridic			Obs. privitoare la proprietar
Nume / Denumire	Iniţiala tatălui	Prenume								Tip act	Nr. act / data	Emitent	
DOBO Ș	V	ELENA	1		Loc. Mogosesti-Siret, UAT. Mogoşeşti-Siret, Jud. Iași	1/1	160823		Reconstituire	act administrativ	93920 / 27.08.1993	CJPSDDPAT IA ȘI	LIPSĂ CNP

3. SARCINI / DEZMEMBRĂMINTE

Titular			Data naşterii / CUI	Domiciliu / Sediu	Tipul sarcinii sau al dezmembrămintelor dreptului de proprietate	Cota parte	Identificator entitate asociată	Act juridic			Valoare ipotecă	Tip monedă
Nume / Denumire	Iniţiala tatălui	Prenume						Tip act	Nr. act / data	Emitent		
-	-	-	-	-	-	-	-	-	-	-	-	-

4. NOTĂRI, PROCESE, INTERDICŢII

Tipul notării	Tip act	Nr. act/ data	Emitent	Identificator entitate asociată
-	-	-	-	-

5. OBSERVAŢII

Imobil împrejmuit/ neîmprejmuit	Imobil contestat/ necontestat	Alte observaţii
Neîmprejmuit		DIFERENȚA DE SUPRAFAȚĂ DE 19 MP SE REGĂSE ȘTE LA ID 160822. CONFORM PLANULUI CADASTRAL SUPRAPUS PESTE MĂSURĂTORI IMOBILUL SE REGĂSE ȘTE ÎN PARCELA A273 SI CONTINE PROCENT DIN PARCELA PS 324

Persoană Fizică Autorizată de ANCPI pentru lucrări de cadastru, geodezie și cartografie
CERTIFICAT DE AUTORIZARE
Seria RO-B-J
Nr. 1767/20.02.2020
S.C. TOTAL BUSINESS LAND S.R.L.
Clasa I

REGISTRUL CADASTRAL AL IMOBILELOR

ANEXA Nr. 2

UAT Mogoşeşti-Siret
Zonă cooperativizată (Co)

Sector cadastral nr. 16

1. DESCRIEREA IMOBILULUI

DATE TEREN										DATE CONSTRUCŢII					
Identificator teren	Adresă imobil	Număr cadastral	Nr. CF	Suprafaţa măsurată	Intravilan / extra.(I/E)	Nr. top.	Nr. tarla	Nr. parcelă	Categorie folosinţă	Suprafaţă parcelă	Identificator construcţie	Cod grupă destinaţie	Suprafaţa construită	Nr. niveluri	Nr. CF	Constr. cu acte (DA/NU)
160824	Extravilan, UAT. Mogoşeşti-Siret, Jud. Iași; (Tarla: 28, Parcela: 277/11)			4181	E		28	277/11	F	4181						

2. PROPRIETATEA / POSESIA

Titularul dreptului / posesiei			Proprietar=1 / Posesor=0	Data naşterii / CUI	Domiciliu / Sediu	Cota parte	Identificator entitate asociată	Cotă parte teren UI	Mod de dobândire	Act juridic			Obs. privitoare la proprietar
Nume / Denumire	Iniţiala tatălui	Prenume								Tip act	Nr. act / data	Emitent	
VIRCA	P	IOSIF	1		Loc. Mogosesti-Siret, UAT. Mogoşeşti-Siret, Jud. Iași	1/1	160824		Reconstituire	act administrativ	93964 / 15.09.1993	CJPSDDPAT IA ȘI	LIPSĂ CNP
BENEA		VASILE	1		Loc. Mogosesti-Siret, UAT. Mogoşeşti-Siret, Jud. Iași								LIPSĂ CNP
BENEA		ION	1		Loc. Mogosesti-Siret, UAT. Mogoşeşti-Siret, Jud. Iași								LIPSĂ CNP
BENEA		PETRU	1		Loc. Mogosesti-Siret, UAT. Mogoşeşti-Siret, Jud. Iași								LIPSĂ CNP

3. SARCINI / DEZMEMBRĂMINTE

Titular			Data naşterii / CUI	Domiciliu / Sediu	Tipul sarcinii sau al dezmembrămintelor dreptului de proprietate	Cota parte	Identificator entitate asociată	Act juridic			Valoare ipotecă	Tip monedă
Nume / Denumire	Iniţiala tatălui	Prenume						Tip act	Nr. act / data	Emitent		
-	-	-	-	-	-	-	-	-	-	-	-	-

4. NOTĂRI, PROCESE, INTERDICŢII

Tipul notării	Tip act	Nr. act/ data	Emitent	Identificator entitate asociată
-	-	-	-	-

5. OBSERVAŢII

Imobil împrejmuit/ neîmprejmuit	Imobil contestat/ necontestat	Alte observaţii
Neîmprejmuit		DIFERENȚA DE SUPRAFAȚĂ DE 19 MP SE REGASESTE LA ID 160825. CONFORM PLANULUI CADASTRAL SUPRAPUS PESTE MĂSURĂTORI IMOBILUL SE REGĂSEȘTE ÎN PARCELA A273 SI CONTINE PROCENT DIN PARCELA PS324

Persoană Autorizată să execute lucrări de cadastru, geodezie și cartografie
CERTIFICAT DE AUTORIZARE
Seria RO-B-J Nr. 1767/20.02.2020
Clasa I

REGISTRUL CADASTRAL AL IMOBILELOR

ANEXA Nr. 2

UAT Mogoşeşti-Siret
Zonă cooperativizată (Co)

Sector cadastral nr. 16

1. DESCRIEREA IMOBILULUI

DATE TEREN										DATE CONSTRUCŢII					
Identificator teren	Adresă imobil	Număr cadastral	Nr. CF	Suprafaţa măsurată	Intravilan / extra.(I/E)	Nr. top.	Nr. tarla	Nr. parcelă	Categorie folosinţă	Suprafaţă parcelă	Identificator construcţie	Cod grupă destinaţie	Suprafaţa construită	Nr. niveluri	Nr. CF	Constr. cu acte (DA/NU)
160825	Extravilan, UAT. Mogoşeşti-Siret, Jud. Iași; (Tarla: 28, Parcela: 277/11)			19	E		28	277/11	F	19						

2. PROPRIETATEA / POSESIA

Titularul dreptului / posesiei			Proprietar=1 / Posesor=0	Data naşterii / CUI	Domiciliu / Sediu	Cota parte	Identificator entitate asociată	Cotă parte teren UI	Mod de dobândire	Act juridic			Obs. privitoare la proprietar
Nume / Denumire	Iniţiala tatălui	Prenume								Tip act	Nr. act / data	Emitent	
VIRCA	P	IOSIF	1		Loc. Mogosesti-Siret, UAT. Mogoşeşti-Siret, Jud. Iași	1/1	160825		Reconstituire	act administrativ	93964 / 15.09.1993	CJPSDDPAT IA ȘI	LIPSĂ CNP
BENEA		VASILE	1		Loc. Mogosesti-Siret, UAT. Mogoşeşti-Siret, Jud. Iași								LIPSĂ CNP
BENEA		ION	1		Loc. Mogosesti-Siret, UAT. Mogoşeşti-Siret, Jud. Iași								LIPSĂ CNP
BENEA		PETRU	1	30.08.1947	Loc. Tudor Vladimirescu, UAT. Mogoşeşti-Siret, Jud. Iași								

3. SARCINI / DEZMEMBRĂMINTE

Titular			Data naşterii / CUI	Domiciliu / Sediu	Tipul sarcinii sau al dezmembrămintelor dreptului de proprietate	Cota parte	Identificator entitate asociată	Act juridic			Valoare ipotecă	Tip monedă
Nume / Denumire	Iniţiala tatălui	Prenume						Tip act	Nr. act / data	Emitent		
-	-	-	-	-	-	-	-	-	-	-	-	-

4. NOTĂRI, PROCESE, INTERDICŢII

Tipul notării	Tip act	Nr. act/ data	Emitent	Identificator entitate asociată
-	-	-	-	-

5. OBSERVAŢII

Imobil împrejmuit/ neîmprejmuit	Imobil contestat/ necontestat	Alte observaţii
Neîmprejmuit		DIFERENȚA DE SUPRAFAȚĂ DE 4181 MP SE REGĂSEȘTE ÎN LAND 160824. CONFORM PLANULUI CADASTRAL SUPRAPUS PESTE MĂSURĂTORI IMOBILUL SE REGĂSEȘTE ÎN PARCELA A273..

Persoană Autorizată de ANCPI să execute lucrări de cadastru, geodezie și cartografie
CERTIFICAT DE AUTORIZARE
Seria RO-B-J
Nr. 17677/20.02.2020
S.C. TOTAL BUSINESS LAND S.R.L.
Clasa I

REGISTRUL CADASTRAL AL IMOBILELOR

ANEXA Nr. 2

UAT Mogoşeşti-Siret
Zonă cooperativizată (Co)

Sector cadastral nr. 16

1. DESCRIEREA IMOBILULUI

DATE TEREN											DATE CONSTRUCŢII					
Identificator teren	Adresă imobil	Număr cadastral	Nr. CF	Suprafaţa măsurată	Intravilan / extra.(I/E)	Nr. top.	Nr. tarla	Nr. parcelă	Categorie folosinţă	Suprafaţă parcelă	Identificator construcţie	Cod grupă destinaţie	Suprafaţa construită	Nr. niveluri	Nr. CF	Constr. cu acte (DA/NU)
160826	Extravilan, UAT. Mogoşeşti-Siret, Jud. Iaşi; (Tarla: 28, Parcela: 275/5)			175	E		28	275/5	P	175						

2. PROPRIETATEA / POSESIA

Titularul dreptului / posesiei			Proprietar=1 / Posesor=0	Data naşterii / CUI	Domiciliu / Sediu	Cota parte	Identificator entitate asociată	Cotă parte teren UI	Mod de dobândire	Act juridic			Obs. privitoare la proprietar
Nume / Denumire	Iniţiala tatălui	Prenume								Tip act	Nr. act / data	Emitent	
POPICI	F	VIORICA	1		Loc. Mogosesti-Siret, UAT. Mogoşeşti-Siret, Jud. Iași	1/1	160826		Reconstituire	act administrativ	93852 / 04.03.1993	CJPSDDPAT IA ȘI	LIPSĂ CNP

3. SARCINI / DEZMEMBRĂMINTE

Titular			Data naşterii / CUI	Domiciliu / Sediu	Tipul sarcinii sau al dezmembrămintelor dreptului de proprietate	Cota parte	Identificator entitate asociată	Act juridic			Valoare ipotecă	Tip monedă
Nume / Denumire	Iniţiala tatălui	Prenume						Tip act	Nr. act / data	Emitent		
-	-	-	-	-	-	-	-	-	-	-	-	-

4. NOTĂRI, PROCESE, INTERDICŢII

Tipul notării	Tip act	Nr. act/ data	Emitent	Identificator entitate asociată
-	-	-	-	-

5. OBSERVAŢII

Imobil împrejmuit/ neîmprejmuit	Imobil contestat/ necontestat	Alte observaţii
Neîmprejmuit		DIFERENȚA DE SUPRAFAȚĂ DE 19825 MP SE REGĂSE ȘTE LA ID 160827. CONFORM PLANULUI CADASTRAL SUPRAPUS PESTE MĂSURĂTORI IMOBILUL SE REGĂSE ȘTE ÎN PARCELA A273..

REGISTRUL CADASTRAL AL IMOBILELOR

ANEXA Nr. 2

UAT Mogoşeşti-Siret
Zonă cooperativizată (Co)

Sector cadastral nr. 16

1. DESCRIEREA IMOBILULUI

DATE TEREN											DATE CONSTRUCŢII					
Identificator teren	Adresă imobil	Număr cadastral	Nr. CF	Suprafaţa măsurată	Intravilan / extra.(I/E)	Nr. top.	Nr. tarla	Nr. parcelă	Categorie folosinţă	Suprafaţă parcelă	Identificator construcţie	Cod grupă destinaţie	Suprafaţa construită	Nr. niveluri	Nr. CF	Constr. cu acte (DA/NU)
160827	Extravilan, UAT. Mogoşeşti-Siret, Jud. Iaşi; (Tarla: 28, Parcela: 275/5)			19825	E		28	275/5	P	19825						

2. PROPRIETATEA / POSESIA

Titularul dreptului / posesiei			Proprietar=1 / Posesor=0	Data naşterii / CUI	Domiciliu / Sediu	Cota parte	Identificator entitate asociată	Cotă parte teren UI	Mod de dobândire	Act juridic			Obs. privitoare la proprietar
Nume / Denumire	Iniţiala tatălui	Prenume								Tip act	Nr. act / data	Emitent	
POPICI	F	VIORICA	1		Loc. Mogosesti-Siret, UAT. Mogoşeşti-Siret, Jud. Iași	1/1	160827		Reconstituire	act administrativ	93852 / 04.03.1993	CJPSDDPAT IA ȘI	LIPSĂ CNP

3. SARCINI / DEZMEMBRĂMINTE

Titular			Data naşterii / CUI	Domiciliu / Sediu	Tipul sarcinii sau al dezmembrămintelor dreptului de proprietate	Cota parte	Identificator entitate asociată	Act juridic			Valoare ipotecă	Tip monedă
Nume / Denumire	Iniţiala tatălui	Prenume						Tip act	Nr. act / data	Emitent		
-	-	-	-	-	-	-	-	-	-	-	-	-

4. NOTĂRI, PROCESE, INTERDICŢII

Tipul notării	Tip act	Nr. act/ data	Emitent	Identificator entitate asociată
-	-	-	-	-

5. OBSERVAŢII

Imobil împrejmuit/ neîmprejmuit	Imobil contestat/ necontestat	Alte observaţii
Neîmprejmuit		DIFERENȚA DE SUPRAFAȚĂ DE 175 MP SE REGĂSE ȘTE LA ID 160826. CONFORM PLANULUI CADASTRAL SUPRAPUS PESTE MĂSURĂTORI IMOBILUL SE REGĂSE ȘTE ÎN PARCELA A273 SI CONTINE PROCENT DIN PARCELA PS 274 si PS 324

Persoană Fizică Autorizată de ANCPI să execute lucrări de cadastru, geodezie și cartografie
CERTIFICAT DE AUTORIZARE
Seria RO-B-J
Nr. 1767/20.02.2020
S.C. TOTAL BUSINESS LAND S.R.L.
Clasa I

REGISTRUL CADASTRAL AL IMOBILELOR

ANEXA Nr. 2

UAT Mogoşeşti-Siret
Zonă cooperativizată (Co)

Sector cadastral nr. 16

1. DESCRIEREA IMOBILULUI

DATE TEREN											DATE CONSTRUCŢII					
Identificator teren	Adresă imobil	Număr cadastral	Nr. CF	Suprafaţa măsurată	Intravilan / extra.(I/E)	Nr. top.	Nr. tarla	Nr. parcelă	Categorie folosinţă	Suprafaţă parcelă	Identificator construcţie	Cod grupă destinaţie	Suprafaţa construită	Nr. niveluri	Nr. CF	Constr. cu acte (DA/NU)
160828	Extravilan, UAT. Mogoşeşti-Siret, Jud. Iași; (Tarla: 28, Parcela: 274/74)			1500	E		28	274/74	F	1500						

2. PROPRIETATEA / POSESIA

Titularul dreptului / posesiei			Proprietar=1 / Posesor=0	Data naşterii / CUI	Domiciliu / Sediu	Cota parte	Identificator entitate asociată	Cotă parte teren UI	Mod de dobândire	Act juridic			Obs. privitoare la proprietar
Nume / Denumire	Iniţiala tatălui	Prenume								Tip act	Nr. act / data	Emitent	
PINTILIE	I	IOAN	1		Loc. Mogosesti-Siret, UAT. Mogoşeşti-Siret, Jud. Iași	1/1	160828		Reconstituire	act administrativ	95375 / 06.07.1998	CJPSDDPAT IA ȘI	LIPSĂ CNP

3. SARCINI / DEZMEMBRĂMINTE

Titular			Data naşterii / CUI	Domiciliu / Sediu	Tipul sarcinii sau al dezmembrămintelor dreptului de proprietate	Cota parte	Identificator entitate asociată	Act juridic			Valoare ipotecă	Tip monedă
Nume / Denumire	Iniţiala tatălui	Prenume						Tip act	Nr. act / data	Emitent		
-	-	-	-	-	-	-	-	-	-	-	-	-

4. NOTĂRI, PROCESE, INTERDICŢII

Tipul notării	Tip act	Nr. act/ data	Emitent	Identificator entitate asociată
-	-	-	-	-

5. OBSERVAŢII

Imobil împrejmuit/ neîmprejmuit	Imobil contestat/ necontestat	Alte observaţii
Neîmprejmuit		CONFORM PLANULUI CADASTRAL SUPRAPUS PESTE MASURATORI IMOBILUL INCLUDE PROCENT DIN PARCELA PS 324

REGISTRUL CADASTRAL AL IMOBILELOR

ANEXA Nr. 2

UAT Mogoşeşti-Siret
Zonă cooperativizată (Co)

Sector cadastral nr. 16

1. DESCRIEREA IMOBILULUI

DATE TEREN										DATE CONSTRUCŢII					
Identificator teren	Adresă imobil	Număr cadastral	Nr. CF	Suprafaţa măsurată	Intravilan / extra.(I/E)	Nr. top.	Nr. tarla	Nr. parcelă	Categorie folosinţă	Suprafaţă parcelă	Identificator construcţie	Cod grupă destinaţie	Suprafaţa construită	Nr. niveluri	Nr. CF	Constr. cu acte (DA/NU)
160829	Extravilan, UAT. Mogoşeşti-Siret, Jud. Iași; (Tarla: 28, Parcela: 274/77)			1300	E		28	274/77	F	1300						

2. PROPRIETATEA / POSESIA

Titularul dreptului / posesiei			Proprietar=1 / Posesor=0	Data naşterii / CUI	Domiciliu / Sediu	Cota parte	Identificator entitate asociată	Cotă parte teren UI	Mod de dobândire	Act juridic			Obs. privitoare la proprietar
Nume / Denumire	Iniţiala tatălui	Prenume								Tip act	Nr. act / data	Emitent	
PINTILIE		VALERIU	1		Loc. Mogosesti-Siret, UAT. Mogoşeşti-Siret, Jud. Iași	1/1	160829		Reconstituire	act administrativ	94362 / 15.03.1994	CJPSDDPAT IASI	LIPSA CNP
SPIRIDON		GABRIELA-CARMEN		04.08.1966	Loc. Pascani, Str. MOLDOVEI, Nr.11, Bl. T9, Ap.54, UAT. Paşcani, Jud. Iași		160829			act notarial	01 / 05.01.2016	ISACHI DRAGO Ș	

3. SARCINI / DEZMEMBRĂMINTE

Titular			Data naşterii / CUI	Domiciliu / Sediu	Tipul sarcinii sau al dezmembrămintelor dreptului de proprietate	Cota parte	Identificator entitate asociată	Act juridic			Valoare ipotecă	Tip monedă
Nume / Denumire	Iniţiala tatălui	Prenume						Tip act	Nr. act / data	Emitent		
-	-	-	-	-	-	-	-	-	-	-	-	-

4. NOTĂRI, PROCESE, INTERDICŢII

Tipul notării	Tip act	Nr. act/ data	Emitent	Identificator entitate asociată
SE NOTEAZA EXISTENTA CERTIFICATULUI DE MOSTENITOR NR 01/05.01.2016 EMIS DE NP ISACHI DRAGOS.	act notarial	01 / 05.01.2016	ISACHI DRAGO Ș	160829

5. OBSERVAŢII

Imobil împrejmuit/ neîmprejmuit	Imobil contestat/ necontestat	Alte observaţii
Neîmprejmuit		CONFORM PLANULUI CADASTRAL SUPRAPUS PESTE MASURATORI IMOBILUL INCLUDE PROCENT DIN PARCELA PS 324

Persoană Fizică Autorizată ANCPI să execute lucrări de cadastru, geodezie și cartografie
CERTIFICAT AUTORIZARE Seria RO-B-J Nr. 17677/20.02.2020 S.C. TOTAL BUSINESS LAND S.R.L. Clasa I

REGISTRUL CADASTRAL AL IMOBILELOR

ANEXA Nr. 2

UAT Mogoşeşti-Siret
Zonă cooperativizată (Co)

Sector cadastral nr. 16

1. DESCRIEREA IMOBILULUI

DATE TEREN											DATE CONSTRUCŢII					
Identificator teren	Adresă imobil	Număr cadastral	Nr. CF	Suprafaţa măsurată	Intravilan / extra.(I/E)	Nr. top.	Nr. tarla	Nr. parcelă	Categorie folosinţă	Suprafaţă parcelă	Identificator construcţie	Cod grupă destinaţie	Suprafaţa construită	Nr. niveluri	Nr. CF	Constr. cu acte (DA/NU)
160830	Extravilan, UAT. Mogoşeşti-Siret, Jud. Iași; (Tarla: 28, Parcela: 274/78)			1300	E		28	274/78	F	1300						

2. PROPRIETATEA / POSESIA

Titularul dreptului / posesiei			Proprietar=1 / Posesor=0	Data naşterii / CUI	Domiciliu / Sediu	Cota parte	Identificator entitate asociată	Cotă parte teren UI	Mod de dobândire	Act juridic			Obs. privitoare la proprietar
Nume / Denumire	Iniţiala tatălui	Prenume								Tip act	Nr. act / data	Emitent	
PINTILIE	C	VIRGINIA	1		Loc. Mogosesti-Siret, UAT. Mogoşeşti-Siret, Jud. Iași	1/1	160830		Reconstituire	act administrativ	94505 / 10.05.1994	CJPSDDPAT IA ȘI	LIPSĂ CNP

3. SARCINI / DEZMEMBRĂMINTE

Titular			Data naşterii / CUI	Domiciliu / Sediu	Tipul sarcinii sau al dezmembrămintelor dreptului de proprietate	Cota parte	Identificator entitate asociată	Act juridic			Valoare ipotecă	Tip monedă
Nume / Denumire	Iniţiala tatălui	Prenume						Tip act	Nr. act / data	Emitent		
-	-	-	-	-	-	-	-	-	-	-	-	-

4. NOTĂRI, PROCESE, INTERDICŢII

Tipul notării	Tip act	Nr. act/ data	Emitent	Identificator entitate asociată
-	-	-	-	-

5. OBSERVAŢII

Imobil împrejmuit/ neîmprejmuit	Imobil contestat/ necontestat	Alte observaţii
Neîmprejmuit		CONFORM PLANULUI CADASTRAL SUPRAPUS PESTE MASURATORI IMOBILUL INCLUDE PROCENT DIN PARCELA PS 324

REGISTRUL CADASTRAL AL IMOBILELOR

ANEXA Nr. 2

UAT Mogoşeşti-Siret
Zonă cooperativizată (Co)

Sector cadastral nr. 16

1. DESCRIEREA IMOBILULUI

DATE TEREN										DATE CONSTRUCŢII					
Identificator teren	Adresă imobil	Număr cadastral	Nr. CF	Suprafaţa măsurată	Intravilan / extra.(I/E)	Nr. top.	Nr. tarla	Nr. parcelă	Categorie folosinţă	Suprafaţă parcelă	Identificator construcţie	Cod grupă destinaţie	Suprafaţa construită	Nr. niveluri	Nr. CF	Constr. cu acte (DA/NU)
160831	Extravilan, UAT. Mogoşeşti-Siret, Jud. Iași; (Tarla: 28, Parcela: 274/79)			1800	E		28	274/79	F	1800						

2. PROPRIETATEA / POSESIA

Titularul dreptului / posesiei			Proprietar=1 / Posesor=0	Data naşterii / CUI	Domiciliu / Sediu	Cota parte	Identificator entitate asociată	Cotă parte teren UI	Mod de dobândire	Act juridic			Obs. privitoare la proprietar
Nume / Denumire	Iniţiala tatălui	Prenume								Tip act	Nr. act / data	Emitent	
BORCILĂ	M	ANA	1		Loc. Mogosesti-Siret, UAT. Mogoşeşti-Siret, Jud. Iași	1/1	160831		Reconstituire	act administrativ	94520 / 10.05.1994	CJPSDDPAT IA ȘI	LIPSĂ CNP
BORCILĂ	M	MARIA	1		Loc. Mogosesti-Siret, UAT. Mogoşeşti-Siret, Jud. Iași								LIPSA CNP

3. SARCINI / DEZMEMBRĂMINTE

Titular			Data naşterii / CUI	Domiciliu / Sediu	Tipul sarcinii sau al dezmembrămintelor dreptului de proprietate	Cota parte	Identificator entitate asociată	Act juridic			Valoare ipotecă	Tip monedă
Nume / Denumire	Iniţiala tatălui	Prenume						Tip act	Nr. act / data	Emitent		
-	-	-	-	-	-	-	-	-	-	-	-	-

4. NOTĂRI, PROCESE, INTERDICŢII

Tipul notării	Tip act	Nr. act/ data	Emitent	Identificator entitate asociată
-	-	-	-	-

5. OBSERVAŢII

Imobil împrejmuit/ neîmprejmuit	Imobil contestat/ necontestat	Alte observaţii
Neîmprejmuit		CONFORM PLANULUI CADASTRAL SUPRAPUS PESTE MASURATORI IMOBILUL INCLUDE PROCENT DIN PARCELA PS 324

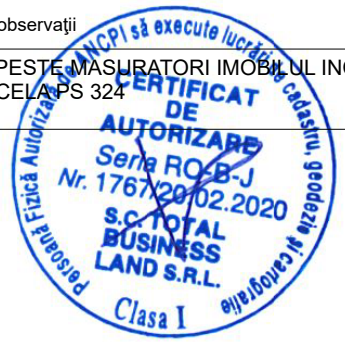

REGISTRUL CADASTRAL AL IMOBILELOR

ANEXA Nr. 2

UAT Mogoşeşti-Siret
Zonă cooperativizată (Co)

Sector cadastral nr. 16

1. DESCRIEREA IMOBILULUI

DATE TEREN											DATE CONSTRUCŢII					
Identificator teren	Adresă imobil	Număr cadastral	Nr. CF	Suprafaţa măsurată	Intravilan / extra.(I/E)	Nr. top.	Nr. tarla	Nr. parcelă	Categorie folosinţă	Suprafaţă parcelă	Identificator construcţie	Cod grupă destinaţie	Suprafaţa construită	Nr. niveluri	Nr. CF	Constr. cu acte (DA/NU)
160832	Extravilan, UAT. Mogoşeşti-Siret, Jud. Iași; (Tarla: 28, Parcela: 274/81)			6200	E		28	274/81	F	6200						

2. PROPRIETATEA / POSESIA

Titularul dreptului / posesiei			Proprietar=1 / Posesor=0	Data naşterii / CUI	Domiciliu / Sediu	Cota parte	Identificator entitate asociată	Cotă parte teren UI	Mod de dobândire	Act juridic			Obs. privitoare la proprietar
Nume / Denumire	Iniţiala tatălui	Prenume								Tip act	Nr. act / data	Emitent	
DAMOC	GH	ANA	1		Loc. Mogosesti-Siret, UAT. Mogoşeşti-Siret, Jud. Iași	1/1	160832		Reconstituire	act administrativ	94509 / 10.05.1994	CJPSDDPAT IA ȘI	LIPSĂ CNP
BARTIC	GH	MIHAI	1		Loc. Mogosesti-Siret, UAT. Mogoşeşti-Siret, Jud. Iași								LIPSĂ CNP
BARTIC	GH	MARIA	1		Loc. Mogosesti-Siret, UAT. Mogoşeşti-Siret, Jud. Iași								LIPSĂ CNP
BARTIC	GH	ANTON	1		Loc. Mogosesti-Siret, UAT. Mogoşeşti-Siret, Jud. Iași								LIPSĂ CNP
BARTIC	GH	PETRU	1		Loc. Mogosesti-Siret, UAT. Mogoşeşti-Siret, Jud. Iași								LIPSĂ CNP
BARTIC	GH	FRANT	1		Loc. Mogosesti-Siret, UAT. Mogoşeşti-Siret, Jud. Iași								LIPSĂ CNP
BARTIC	GH	LUCIAN	1		Loc. Mogosesti-Siret, UAT. Mogoşeşti-Siret, Jud. Iași								LIPSĂ CNP

3. SARCINI / DEZMEMBRĂMINTE

Titular			Data naşterii / CUI	Domiciliu / Sediu	Tipul sarcinii sau al dezmembrămintelor dreptului de proprietate	Cota parte	Identificator entitate asociată	Act juridic			Valoare ipotecă	Tip monedă
Nume / Denumire	Iniţiala tatălui	Prenume						Tip act	Nr. act / data	Emitent		
-	-	-	-	-	-	-	-	-	-	-		-

4. NOTĂRI, PROCESE, INTERDICŢII

Tipul notării	Tip act	Nr. act/ data	Emitent	Identificator entitate asociată
-	-	-	-	-

Persoană Fizică Autorizată de ANCPI să execute lucrări de cadastru, geodezie și cartografie
CERTIFICAT DE AUTORIZARE
Seria RO-B-J
Nr. 1767/20.02.2020
S.C. TOTAL BUSINESS LAND S.R.L.
Clasa I

5. OBSERVAŢII		
Imobil împrejmuit/ neîmprejmuit	Imobil contestat/ necontestat	Alte observaţii
Neîmprejmuit		CONFORM PLANULUI CADASTRAL SUPRAPUS PESTE MASURATORI IMOBILUL INCLUDE PROCENT DIN PARCELA PS 324

REGISTRUL CADASTRAL AL IMOBILELOR

ANEXA Nr. 2

UAT Mogoşeşti-Siret
Zonă cooperativizată (Co)

Sector cadastral nr. 16

1. DESCRIEREA IMOBILULUI

DATE TEREN										DATE CONSTRUCŢII					
Identificator teren	Adresă imobil	Număr cadastral	Nr. CF	Suprafaţa măsurată	Intravilan / extra.(I/E)	Nr. top.	Nr. tarla	Nr. parcelă	Categorie folosinţă	Suprafaţă parcelă	Identificator construcţie	Cod grupă destinaţie	Suprafaţa construită	Nr. niveluri	Nr. CF	Constr. cu acte (DA/NU)
160833	Extravilan, UAT. Mogoşeşti-Siret, Jud. Iași; (Tarla: 28, Parcela: 274/74)			12	E		28	274/74	F	12						

2. PROPRIETATEA / POSESIA

Titularul dreptului / posesiei			Proprietar=1 / Posesor=0	Data naşterii / CUI	Domiciliu / Sediu	Cota parte	Identificator entitate asociată	Cotă parte teren UI	Mod de dobândire	Act juridic			Obs. privitoare la proprietar
Nume / Denumire	Iniţiala tatălui	Prenume								Tip act	Nr. act / data	Emitent	
BI ȘOC	M P V	VARVARA	1		Loc. Mogosesti-Siret, UAT. Mogoşeşti-Siret, Jud. Iași	1/1	160833		Reconstituire	act administrativ	95444 / 14.08.2000	CJPSDDPAT IA ȘI	LIPSĂ CNP

3. SARCINI / DEZMEMBRĂMINTE

Titular			Data naşterii / CUI	Domiciliu / Sediu	Tipul sarcinii sau al dezmembrămintelor dreptului de proprietate	Cota parte	Identificator entitate asociată	Act juridic			Valoare ipotecă	Tip monedă
Nume / Denumire	Iniţiala tatălui	Prenume						Tip act	Nr. act / data	Emitent		
-	-	-	-	-	-	-	-	-	-	-	-	-

4. NOTĂRI, PROCESE, INTERDICŢII

Tipul notării	Tip act	Nr. act/ data	Emitent	Identificator entitate asociată
-	-	-	-	-

5. OBSERVAŢII

Imobil împrejmuit/ neîmprejmuit	Imobil contestat/ necontestat	Alte observaţii
Neîmprejmuit		DIFERENȚA DE SUPRAFAȚĂ DE 7488 MP SE REGĂSE ȘTE LA ID 160834.

Persoană Fizică Autorizată de ANCPI să execute lucrări de cadastru, geodezie și cartografie
CERTIFICAT DE AUTORIZARE
Seria RO-B-J
Nr. 1767/20.02.2020
S.C. TOTAL BUSINESS LAND S.R.L.
Clasa I

REGISTRUL CADASTRAL AL IMOBILELOR

ANEXA Nr. 2

UAT Mogoşeşti-Siret
Zonă cooperativizată (Co)

Sector cadastral nr. 16

1. DESCRIEREA IMOBILULUI

DATE TEREN											DATE CONSTRUCŢII					
Identificator teren	Adresă imobil	Număr cadastral	Nr. CF	Suprafaţa măsurată	Intravilan / extra.(I/E)	Nr. top.	Nr. tarla	Nr. parcelă	Categorie folosinţă	Suprafaţă parcelă	Identificator construcţie	Cod grupă destinaţie	Suprafaţa construită	Nr. niveluri	Nr. CF	Constr. cu acte (DA/NU)
160834	Extravilan, UAT. Mogoşeşti-Siret, Jud. Iași; (Tarla: 28, Parcela: 274/74)			7488	E		28	274/74	F	7488						

2. PROPRIETATEA / POSESIA

Titularul dreptului / posesiei			Proprietar=1 / Posesor=0	Data naşterii / CUI	Domiciliu / Sediu	Cota parte	Identificator entitate asociată	Cotă parte teren UI	Mod de dobândire	Act juridic			Obs. privitoare la proprietar
Nume / Denumire	Iniţiala tatălui	Prenume								Tip act	Nr. act / data	Emitent	
BI ȘOC	M P V	VARVARA	1		Loc. Mogosesti-Siret, UAT. Mogoşeşti-Siret, Jud. Iași	1/1	160834		Reconstituire	act administrativ	95444 / 14.08.2000	CJPSDDPAT IA ȘI	LIPSĂ CNP

3. SARCINI / DEZMEMBRĂMINTE

Titular			Data naşterii / CUI	Domiciliu / Sediu	Tipul sarcinii sau al dezmembrămintelor dreptului de proprietate	Cota parte	Identificator entitate asociată	Act juridic			Valoare ipotecă	Tip monedă
Nume / Denumire	Iniţiala tatălui	Prenume						Tip act	Nr. act / data	Emitent		
-	-	-	-	-	-	-	-	-	-	-	-	-

4. NOTĂRI, PROCESE, INTERDICŢII

Tipul notării	Tip act	Nr. act/ data	Emitent	Identificator entitate asociată
-	-	-	-	-

5. OBSERVAŢII

Imobil împrejmuit/ neîmprejmuit	Imobil contestat/ necontestat	Alte observaţii
Neîmprejmuit		DIFERENȚA DE SUPRAFAȚĂ DE 12 MP SE REGĂSE ȘTE LA ID 160833.CONFORM PLANULUI CADASTRAL SUPRAPUS PESTE MASURATORI IMOBILUL INCLUDE PROCENT DIN PARCELA PS 324

Persoană Fizică Autorizată de ANCPI să execute lucrări de cadastru, geodezie și cartografie
CERTIFICAT DE AUTORIZARE
Seria RO-B-J
Nr. 1767/20.02.2020
S.C. TOTAL BUSINESS LAND S.R.L.
Clasa I

REGISTRUL CADASTRAL AL IMOBILELOR

ANEXA Nr. 2

UAT Mogoşeşti-Siret
Zonă cooperativizată (Co)

Sector cadastral nr. 16

1. DESCRIEREA IMOBILULUI

DATE TEREN											DATE CONSTRUCŢII					
Identificator teren	Adresă imobil	Număr cadastral	Nr. CF	Suprafaţa măsurată	Intravilan / extra.(I/E)	Nr. top.	Nr. tarla	Nr. parcelă	Categorie folosinţă	Suprafaţă parcelă	Identificator construcţie	Cod grupă destinaţie	Suprafaţa construită	Nr. niveluri	Nr. CF	Constr. cu acte (DA/NU)
160835	Extravilan, UAT. Mogoşeşti-Siret, Jud. Iași; (Tarla: 30, Parcela: 288)			4308	E		30	288	DR	4308						

2. PROPRIETATEA / POSESIA

Titularul dreptului / posesiei			Proprietar=1 / Posesor=0	Data naşterii / CUI	Domiciliu / Sediu	Cota parte	Identificator entitate asociată	Cotă parte teren UI	Mod de dobândire	Act juridic			Obs. privitoare la proprietar
Nume / Denumire	Iniţiala tatălui	Prenume								Tip act	Nr. act / data	Emitent	
NEIDENTIFICAT		NEIDENTIFICAT	0		Loc. Mogosesti-Siret, UAT. Mogoşeşti-Siret, Jud. Iași	1/1	160835		Lege	act normativ	7 / 13.03.1996	PARLAMENTUL ROMÂNIEI	LIPSĂ CNP
							160835			act normativ	7 / 13.03.1996	PARLAMENTUL ROMÂNIEI	

3. SARCINI / DEZMEMBRĂMINTE

Titular			Data naşterii / CUI	Domiciliu / Sediu	Tipul sarcinii sau al dezmembrămintelor dreptului de proprietate	Cota parte	Identificator entitate asociată	Act juridic			Valoare ipotecă	Tip monedă
Nume / Denumire	Iniţiala tatălui	Prenume						Tip act	Nr. act / data	Emitent		
-	-	-	-	-	-	-	-	-	-	-	-	-

4. NOTĂRI, PROCESE, INTERDICŢII

Tipul notării	Tip act	Nr. act/ data	Emitent	Identificator entitate asociată
Se notează mențiunea de proprietar neidentificat.	act normativ	7 / 13.03.1996	PARLAMENTUL ROMÂNIEI	160835

5. OBSERVAŢII

Imobil împrejmuit/ neîmprejmuit	Imobil contestat/ necontestat	Alte observaţii
Neîmprejmuit		

Persoană Fizică Autorizată de ANCPI să execute lucrări de cadastru, geodezie și cartografie
CERTIFICAT DE AUTORIZARE
Seria RO-B-J
Nr. 1767/20.02.2020
S.C. TOTAL BUSINESS LAND S.R.L.
Clasa I

REGISTRUL CADASTRAL AL IMOBILELOR

ANEXA Nr. 2

UAT Mogoşeşti-Siret
Zonă cooperativizată (Co)

Sector cadastral nr. 16

1. DESCRIEREA IMOBILULUI

DATE TEREN											DATE CONSTRUCŢII					
Identificator teren	Adresă imobil	Număr cadastral	Nr. CF	Suprafaţa măsurată	Intravilan / extra.(I/E)	Nr. top.	Nr. tarla	Nr. parcelă	Categorie folosinţă	Suprafaţă parcelă	Identificator construcţie	Cod grupă destinaţie	Suprafaţa construită	Nr. niveluri	Nr. CF	Constr. cu acte (DA/NU)
160836	Extravilan, UAT. Mogoşeşti-Siret, Jud. Iași; (Tarla: 30, Parcela: 306)			1990	E		30	306	DR	1990						

2. PROPRIETATEA / POSESIA

Titularul dreptului / posesiei			Proprietar=1 / Posesor=0	Data naşterii / CUI	Domiciliu / Sediu	Cota parte	Identificator entitate asociată	Cotă parte teren UI	Mod de dobândire	Act juridic			Obs. privitoare la proprietar
Nume / Denumire	Iniţiala tatălui	Prenume								Tip act	Nr. act / data	Emitent	
NEIDENTIFICAT		NEIDENTIFICAT	0		Loc. Mogosesti-Siret, UAT. Mogoşeşti-Siret, Jud. Iași	1/1	160836		Lege	act normativ	7 / 13.03.1996	PARLAMENTUL ROMÂNIEI	LIPSĂ CNP
							160836			act normativ	7 / 13.03.1996	PARLAMENTUL ROMÂNIEI	

3. SARCINI / DEZMEMBRĂMINTE

Titular			Data naşterii / CUI	Domiciliu / Sediu	Tipul sarcinii sau al dezmembrămintelor dreptului de proprietate	Cota parte	Identificator entitate asociată	Act juridic			Valoare ipotecă	Tip monedă
Nume / Denumire	Iniţiala tatălui	Prenume						Tip act	Nr. act / data	Emitent		
-	-	-	-	-	-	-	-	-	-	-	-	-

4. NOTĂRI, PROCESE, INTERDICŢII

Tipul notării	Tip act	Nr. act/ data	Emitent	Identificator entitate asociată
Se notează mențiunea de proprietar neidentificat.	act normativ	7 / 13.03.1996	PARLAMENTUL ROMÂNIEI	160836

5. OBSERVAŢII

Imobil împrejmuit/ neîmprejmuit	Imobil contestat/ necontestat	Alte observaţii
Neîmprejmuit		

Persoană Fizică Autorizată de ANCPI să execute lucrări de cadastru, geodezie și cartografie
CERTIFICAT DE AUTORIZARE
Seria RO-B-J
Nr. 1767/20.02.2020
S.C. TOTAL BUSINESS LAND S.R.L.
Clasa I

REGISTRUL CADASTRAL AL IMOBILELOR

ANEXA Nr. 2

UAT Mogoşeşti-Siret
Zonă cooperativizată (Co)

Sector cadastral nr. 16

1. DESCRIEREA IMOBILULUI

DATE TEREN											DATE CONSTRUCŢII					
Identificator teren	Adresă imobil	Număr cadastral	Nr. CF	Suprafaţa măsurată	Intravilan / extra.(I/E)	Nr. top.	Nr. tarla	Nr. parcelă	Categorie folosinţă	Suprafaţă parcelă	Identificator construcţie	Cod grupă destinaţie	Suprafaţa construită	Nr. niveluri	Nr. CF	Constr. cu acte (DA/NU)
160837	Extravilan, UAT. Mogoşeşti-Siret, Jud. Iași; (Tarla: 30, Parcela: 289)			35493	E		30	289	ALTELE	35493						

2. PROPRIETATEA / POSESIA

Titularul dreptului / posesiei			Proprietar=1 / Posesor=0	Data naşterii / CUI	Domiciliu / Sediu	Cota parte	Identificator entitate asociată	Cotă parte teren UI	Mod de dobândire	Act juridic			Obs. privitoare la proprietar
Nume / Denumire	Iniţiala tatălui	Prenume								Tip act	Nr. act / data	Emitent	
NEIDENTIFICAT		NEIDENTIFICAT	0		Loc. Mogosesti-Siret, UAT. Mogoşeşti-Siret, Jud. Iași	1/1	160837		Lege	act normativ	7 / 13.03.1996	PARLAMENTUL ROMÂNIEI	LIPSĂ CNP
							160837			act normativ	7 / 13.03.1996	PARLAMENTUL ROMÂNIEI	

3. SARCINI / DEZMEMBRĂMINTE

Titular			Data naşterii / CUI	Domiciliu / Sediu	Tipul sarcinii sau al dezmembrămintelor dreptului de proprietate	Cota parte	Identificator entitate asociată	Act juridic			Valoare ipotecă	Tip monedă
Nume / Denumire	Iniţiala tatălui	Prenume						Tip act	Nr. act / data	Emitent		
-	-	-	-	-	-	-	-	-	-	-	-	-

4. NOTĂRI, PROCESE, INTERDICŢII

Tipul notării	Tip act	Nr. act/ data	Emitent	Identificator entitate asociată
Se notează mențiunea de proprietar neidentificat.	act normativ	7 / 13.03.1996	PARLAMENTUL ROMÂNIEI	160837

5. OBSERVAŢII

Imobil împrejmuit/ neîmprejmuit	Imobil contestat/ necontestat	Alte observaţii
Neîmprejmuit		

Persoană Fizică Autorizată de ANCPI să execute lucrări de cadastru, geodezie și cartografie
CERTIFICAT DE AUTORIZARE
Seria RO-B-J
Nr. 1767/20.02.2020
S.C. TOTAL BUSINESS LAND S.R.L.
Clasa I

REGISTRUL CADASTRAL AL IMOBILELOR

ANEXA Nr. 2

UAT Mogoşeşti-Siret
Zonă cooperativizată (Co)

Sector cadastral nr. 16

1. DESCRIEREA IMOBILULUI

DATE TEREN											DATE CONSTRUCŢII					
Identificator teren	Adresă imobil	Număr cadastral	Nr. CF	Suprafaţa măsurată	Intravilan / extra.(I/E)	Nr. top.	Nr. tarla	Nr. parcelă	Categorie folosinţă	Suprafaţă parcelă	Identificator construcţie	Cod grupă destinaţie	Suprafaţa construită	Nr. niveluri	Nr. CF	Constr. cu acte (DA/NU)
160838	Extravilan, UAT. Mogoşeşti-Siret, Jud. Iaşi; (Tarla: 30, Parcela: 289)			110817	E		30	289	ALTELE	110817						

2. PROPRIETATEA / POSESIA

Titularul dreptului / posesiei			Proprietar=1 / Posesor=0	Data naşterii / CUI	Domiciliu / Sediu	Cota parte	Identificator entitate asociată	Cotă parte teren UI	Mod de dobândire	Act juridic			Obs. privitoare la proprietar
Nume / Denumire	Iniţiala tatălui	Prenume								Tip act	Nr. act / data	Emitent	
NEIDENTIFICAT		NEIDENTIFICAT	0		Loc. Mogosesti-Siret, UAT. Mogoşeşti-Siret, Jud. Iași	1/1	160838		Lege	act normativ	7 / 13.03.1996	PARLAMENTUL ROMÂNIEI	LIPSĂ CNP
							160838			act normativ	7 / 13.03.1996	PARLAMENTUL ROMÂNIEI	

3. SARCINI / DEZMEMBRĂMINTE

Titular			Data naşterii / CUI	Domiciliu / Sediu	Tipul sarcinii sau al dezmembrămintelor dreptului de proprietate	Cota parte	Identificator entitate asociată	Act juridic			Valoare ipotecă	Tip monedă
Nume / Denumire	Iniţiala tatălui	Prenume						Tip act	Nr. act / data	Emitent		
-	-	-	-	-	-	-	-	-	-	-	-	-

4. NOTĂRI, PROCESE, INTERDICŢII

Tipul notării	Tip act	Nr. act/ data	Emitent	Identificator entitate asociată
Se notează mențiunea de proprietar neidentificat.	act normativ	7 / 13.03.1996	PARLAMENTUL ROMÂNIEI	160838

5. OBSERVAŢII

Imobil împrejmuit/ neîmprejmuit	Imobil contestat/ necontestat	Alte observaţii
Neîmprejmuit		

Persoană Fizică Autorizată de ANCPI să execute lucrări de cadastru, geodezie și cartografie
CERTIFICAT DE AUTORIZARE
Seria RO-B-J
Nr. 1767/20.02.2020
S.C. TOTAL BUSINESS LAND S.R.L.
Clasa I

REGISTRUL CADASTRAL AL IMOBILELOR

ANEXA Nr. 2

UAT Mogoşeşti-Siret
Zonă cooperativizată (Co)

Sector cadastral nr. 16

1. DESCRIEREA IMOBILULUI

DATE TEREN											DATE CONSTRUCŢII					
Identificator teren	Adresă imobil	Număr cadastral	Nr. CF	Suprafaţa măsurată	Intravilan / extra.(I/E)	Nr. top.	Nr. tarla	Nr. parcelă	Categorie folosinţă	Suprafaţă parcelă	Identificator construcţie	Cod grupă destinaţie	Suprafaţa construită	Nr. niveluri	Nr. CF	Constr. cu acte (DA/NU)
160839	Extravilan, UAT. Mogoşeşti-Siret, Jud. Iaşi; (Tarla: 30, Parcela: 286/1)			80170	E		30	286/1	N	80170						

2. PROPRIETATEA / POSESIA

Titularul dreptului / posesiei			Proprietar=1 / Posesor=0	Data naşterii / CUI	Domiciliu / Sediu	Cota parte	Identificator entitate asociată	Cotă parte teren UI	Mod de dobândire	Act juridic			Obs. privitoare la proprietar
Nume / Denumire	Iniţiala tatălui	Prenume								Tip act	Nr. act / data	Emitent	
NEIDENTIFICAT		NEIDENTIFICAT	0		Loc. Mogosesti-Siret, UAT. Mogoşeşti-Siret, Jud. Iași	1/1	160839		Lege	act normativ	7 / 13.03.1996	PARLAMENTUL ROMÂNIEI	LIPSĂ CNP
							160839			act normativ	7 / 13.03.1996	PARLAMENTUL ROMÂNIEI	

3. SARCINI / DEZMEMBRĂMINTE

Titular			Data naşterii / CUI	Domiciliu / Sediu	Tipul sarcinii sau al dezmembrămintelor dreptului de proprietate	Cota parte	Identificator entitate asociată	Act juridic			Valoare ipotecă	Tip monedă
Nume / Denumire	Iniţiala tatălui	Prenume						Tip act	Nr. act / data	Emitent		
-	-	-	-	-	-	-	-	-	-	-	-	-

4. NOTĂRI, PROCESE, INTERDICŢII

Tipul notării	Tip act	Nr. act/ data	Emitent	Identificator entitate asociată
Se notează mențiunea de proprietar neidentificat.	act normativ	7 / 13.03.1996	PARLAMENTUL ROMÂNIEI	160839

5. OBSERVAŢII

Imobil împrejmuit/ neîmprejmuit	Imobil contestat/ necontestat	Alte observaţii
Neîmprejmuit		CONFORM PLANULUI CADASTRAL SUPRAPUS PESTE MĂSURĂTORI, IMOBILUL INCLUDE ȘI PROCENT DIN PARCELA TF287.

Persoană Fizică Autorizată de ANCPI să execute lucrări de cadastru, geodezie și cartografie
CERTIFICAT DE AUTORIZARE
Seria RO-B-J
Nr. 1767/20.02.2020
S.C. TOTAL BUSINESS LAND S.R.L.
Clasa I

REGISTRUL CADASTRAL AL IMOBILELOR

ANEXA Nr. 2

UAT Mogoşeşti-Siret
Zonă cooperativizată (Co)

Sector cadastral nr. 16

1. DESCRIEREA IMOBILULUI

DATE TEREN											DATE CONSTRUCŢII					
Identificator teren	Adresă imobil	Număr cadastral	Nr. CF	Suprafaţa măsurată	Intravilan / extra.(I/E)	Nr. top.	Nr. tarla	Nr. parcelă	Categorie folosinţă	Suprafaţă parcelă	Identificator construcţie	Cod grupă destinaţie	Suprafaţa construită	Nr. niveluri	Nr. CF	Constr. cu acte (DA/NU)
160840	Extravilan, UAT. Mogoşeşti-Siret, Jud. Iași; (Tarla: 28, Parcela: 290)			996	E		28	290	DR	996						

2. PROPRIETATEA / POSESIA

Titularul dreptului / posesiei			Proprietar=1 / Posesor=0	Data naşterii / CUI	Domiciliu / Sediu	Cota parte	Identificator entitate asociată	Cotă parte teren UI	Mod de dobândire	Act juridic			Obs. privitoare la proprietar
Nume / Denumire	Iniţiala tatălui	Prenume								Tip act	Nr. act / data	Emitent	
NEIDENTIFICAT		NEIDENTIFICAT	0		Loc. Mogosesti-Siret, UAT. Mogoşeşti-Siret, Jud. Iași	1/1	160840		Lege	act normativ	7 / 13.03.1996	PARLAMENTUL ROMÂNIEI	LIPSĂ CNP
							160840			act normativ	7 / 13.03.1996	PARLAMENTUL ROMÂNIEI	

3. SARCINI / DEZMEMBRĂMINTE

Titular			Data naşterii / CUI	Domiciliu / Sediu	Tipul sarcinii sau al dezmembrămintelor dreptului de proprietate	Cota parte	Identificator entitate asociată	Act juridic			Valoare ipotecă	Tip monedă
Nume / Denumire	Iniţiala tatălui	Prenume						Tip act	Nr. act / data	Emitent		
-	-	-	-	-	-	-	-	-	-	-	-	-

4. NOTĂRI, PROCESE, INTERDICŢII

Tipul notării	Tip act	Nr. act/ data	Emitent	Identificator entitate asociată
Se notează mențiunea de proprietar neidentificat.	act normativ	7 / 13.03.1996	PARLAMENTUL ROMÂNIEI	160840

5. OBSERVAŢII

Imobil împrejmuit/ neîmprejmuit	Imobil contestat/ necontestat	Alte observaţii
Neîmprejmuit		

Persoană Fizică Autorizată de ANCPI să execute lucrări de cadastru, geodezie și cartografie
CERTIFICAT DE AUTORIZARE
Seria RO-B-J
Nr. 1767/20.02.2020
S.C. TOTAL BUSINESS LAND S.R.L.
Clasa I

REGISTRUL CADASTRAL AL IMOBILELOR

ANEXA Nr. 2

UAT Mogoşeşti-Siret
Zonă cooperativizată (Co)

Sector cadastral nr. 16

1. DESCRIEREA IMOBILULUI

DATE TEREN											DATE CONSTRUCŢII					
Identificator teren	Adresă imobil	Număr cadastral	Nr. CF	Suprafaţa măsurată	Intravilan / extra.(I/E)	Nr. top.	Nr. tarla	Nr. parcelă	Categorie folosinţă	Suprafaţă parcelă	Identificator construcţie	Cod grupă destinaţie	Suprafaţa construită	Nr. niveluri	Nr. CF	Constr. cu acte (DA/NU)
160841	Extravilan, UAT. Mogoşeşti-Siret, Jud. Iași; (Tarla: 28, Parcela: 324/129)			3043	E		28	324/129	F	3043						

2. PROPRIETATEA / POSESIA

Titularul dreptului / posesiei			Proprietar=1 / Posesor=0	Data naşterii / CUI	Domiciliu / Sediu	Cota parte	Identificator entitate asociată	Cotă parte teren UI	Mod de dobândire	Act juridic			Obs. privitoare la proprietar
Nume / Denumire	Iniţiala tatălui	Prenume								Tip act	Nr. act / data	Emitent	
SAMACHI Ș		SILVIA	1		Loc. Mogosesti-Siret, UAT. Mogoşeşti-Siret, Jud. Iași	1/1	160841		Reconstituire	act administrativ	95595 / 16.08.2002	CJPSDDPAT IA ȘI	LIPSĂ CNP

3. SARCINI / DEZMEMBRĂMINTE

Titular			Data naşterii / CUI	Domiciliu / Sediu	Tipul sarcinii sau al dezmembrămintelor dreptului de proprietate	Cota parte	Identificator entitate asociată	Act juridic			Valoare ipotecă	Tip monedă
Nume / Denumire	Iniţiala tatălui	Prenume						Tip act	Nr. act / data	Emitent		
-	-	-	-	-	-	-	-	-	-	-	-	-

4. NOTĂRI, PROCESE, INTERDICŢII

Tipul notării	Tip act	Nr. act/ data	Emitent	Identificator entitate asociată
-	-	-	-	-

5. OBSERVAŢII

Imobil împrejmuit/ neîmprejmuit	Imobil contestat/ necontestat	Alte observaţii
Neîmprejmuit		DIFERENȚA DE SUPRAFAȚĂ DE 1457 MP SE REGĂSE ȘTE LA ID 160842. CONFORM PLANULUI CADASTRAL SUPRAPUS PESTE MĂSURĂTORI IMOBILUL SE REGĂSE ȘTE ÎN TARLAUA 28, PARCELA PS284/1.

Persoană Fizică Autorizată de ANCPI să execute lucrări de cadastru, geodezie și cartografie
CERTIFICAT DE AUTORIZARE
Seria RO-B-J
Nr. 1767/20.02.2020
S.C. TOTAL BUSINESS LAND S.R.L.
Clasa I

REGISTRUL CADASTRAL AL IMOBILELOR

ANEXA Nr. 2

UAT Mogoşeşti-Siret
Zonă cooperativizată (Co)

Sector cadastral nr. 16

1. DESCRIEREA IMOBILULUI

DATE TEREN											DATE CONSTRUCŢII					
Identificator teren	Adresă imobil	Număr cadastral	Nr. CF	Suprafaţa măsurată	Intravilan / extra.(I/E)	Nr. top.	Nr. tarla	Nr. parcelă	Categorie folosinţă	Suprafaţă parcelă	Identificator construcţie	Cod grupă destinaţie	Suprafaţa construită	Nr. niveluri	Nr. CF	Constr. cu acte (DA/NU)
160842	Extravilan, UAT. Mogoşeşti-Siret, Jud. Iași; (Tarla: 28, Parcela: 324/129)			1457	E		28	324/129	F	1457						

2. PROPRIETATEA / POSESIA

Titularul dreptului / posesiei			Proprietar=1 / Posesor=0	Data naşterii / CUI	Domiciliu / Sediu	Cota parte	Identificator entitate asociată	Cotă parte teren UI	Mod de dobândire	Act juridic			Obs. privitoare la proprietar
Nume / Denumire	Iniţiala tatălui	Prenume								Tip act	Nr. act / data	Emitent	
SAMACHI Ș		SILVIA	1		Loc. Mogosesti-Siret, UAT. Mogoşeşti-Siret, Jud. Iași	1/1	160842		Reconstituire	act administrativ	95595 / 16.08.2002	CJPSDDPAT IA ȘI	LIPSĂ CNP

3. SARCINI / DEZMEMBRĂMINTE

Titular			Data naşterii / CUI	Domiciliu / Sediu	Tipul sarcinii sau al dezmembrămintelor dreptului de proprietate	Cota parte	Identificator entitate asociată	Act juridic			Valoare ipotecă	Tip monedă
Nume / Denumire	Iniţiala tatălui	Prenume						Tip act	Nr. act / data	Emitent		
-	-	-	-	-	-	-	-	-	-	-	-	-

4. NOTĂRI, PROCESE, INTERDICŢII

Tipul notării	Tip act	Nr. act/ data	Emitent	Identificator entitate asociată
-	-	-	-	-

5. OBSERVAŢII

Imobil împrejmuit/ neîmprejmuit	Imobil contestat/ necontestat	Alte observaţii
Neîmprejmuit		DIFERENȚA DE SUPRAFAȚĂ DE 3043 MP SE REGĂSE ȘTE LA ID 160841. CONFORM PLANULUI CADASTRAL SUPRAPUS PESTE MĂSURĂTORI IMOBILUL SE REGĂSE ȘTE ÎN TARLAUA 28, PARCELA PS284/1.

Persoană Fizică Autorizată de ANCPI să execute lucrări de cadastru, geodezie și cartografie
CERTIFICAT DE AUTORIZARE
Seria RO-B-J
Nr. 1767/20.02.2020
S.C. TOTAL BUSINESS LAND S.R.L.
Clasa I

REGISTRUL CADASTRAL AL IMOBILELOR

ANEXA Nr. 2

UAT Mogoşeşti-Siret
Zonă cooperativizată (Co)

Sector cadastral nr. 16

1. DESCRIEREA IMOBILULUI

DATE TEREN											DATE CONSTRUCŢII					
Identificator teren	Adresă imobil	Număr cadastral	Nr. CF	Suprafaţa măsurată	Intravilan / extra.(I/E)	Nr. top.	Nr. tarla	Nr. parcelă	Categorie folosinţă	Suprafaţă parcelă	Identificator construcţie	Cod grupă destinaţie	Suprafaţa construită	Nr. niveluri	Nr. CF	Constr. cu acte (DA/NU)
160843	Extravilan, UAT. Mogoşeşti-Siret, Jud. Iași; (Tarla: 28, Parcela: 279/147)			3159	E		28	279/147	F	3159						

2. PROPRIETATEA / POSESIA

Titularul dreptului / posesiei			Proprietar=1 / Posesor=0	Data naşterii / CUI	Domiciliu / Sediu	Cota parte	Identificator entitate asociată	Cotă parte teren UI	Mod de dobândire	Act juridic			Obs. privitoare la proprietar
Nume / Denumire	Iniţiala tatălui	Prenume								Tip act	Nr. act / data	Emitent	
PĂULEȚ	V	VASILE	1		Loc. Mogosesti-Siret, UAT. Mogoşeşti-Siret, Jud. Iași	1/1	160843		Reconstituire	act administrativ	94902 / 29.02.1996	CJPSDDPAT IA ȘI	LIPSĂ CNP

3. SARCINI / DEZMEMBRĂMINTE

Titular			Data naşterii / CUI	Domiciliu / Sediu	Tipul sarcinii sau al dezmembrămintelor dreptului de proprietate	Cota parte	Identificator entitate asociată	Act juridic			Valoare ipotecă	Tip monedă
Nume / Denumire	Iniţiala tatălui	Prenume						Tip act	Nr. act / data	Emitent		
-	-	-	-	-	-	-	-	-	-	-	-	-

4. NOTĂRI, PROCESE, INTERDICŢII

Tipul notării	Tip act	Nr. act/ data	Emitent	Identificator entitate asociată
-	-	-	-	-

5. OBSERVAŢII

Imobil împrejmuit/ neîmprejmuit	Imobil contestat/ necontestat	Alte observaţii
Neîmprejmuit		DIFERENȚA DE SUPRAFAȚĂ DE 2341 MP SE REGĂSE ȘTE LA ID 160844. CONFORM PLANULUI CADASTRAL SUPRAPUS PESTE MĂSURĂTORI IMOBILUL SE REGĂSE ȘTE ÎN TARLAUA 28, PARCELA PS284/1.

Persoană Fizică Autorizată de ANCPI să execute lucrări de cadastru, geodezie și cartografie
CERTIFICAT DE AUTORIZARE
Seria RO-B-J
Nr. 1767/20.02.2020
S.C. TOTAL BUSINESS LAND S.R.L.
Clasa I

REGISTRUL CADASTRAL AL IMOBILELOR

ANEXA Nr. 2

UAT Mogoşeşti-Siret
Zonă cooperativizată (Co)

Sector cadastral nr. 16

1. DESCRIEREA IMOBILULUI

DATE TEREN											DATE CONSTRUCŢII					
Identificator teren	Adresă imobil	Număr cadastral	Nr. CF	Suprafaţa măsurată	Intravilan / extra.(I/E)	Nr. top.	Nr. tarla	Nr. parcelă	Categorie folosinţă	Suprafaţă parcelă	Identificator construcţie	Cod grupă destinaţie	Suprafaţa construită	Nr. niveluri	Nr. CF	Constr. cu acte (DA/NU)
160844	Extravilan, UAT. Mogoşeşti-Siret, Jud. Iași; (Tarla: 28, Parcela: 279/147)			2341	E		28	279/147	F	2341						

2. PROPRIETATEA / POSESIA

Titularul dreptului / posesiei			Proprietar=1 / Posesor=0	Data naşterii / CUI	Domiciliu / Sediu	Cota parte	Identificator entitate asociată	Cotă parte teren UI	Mod de dobândire	Act juridic			Obs. privitoare la proprietar
Nume / Denumire	Iniţiala tatălui	Prenume								Tip act	Nr. act / data	Emitent	
PĂULEȚ	V	VASILE	1		Loc. Mogosesti-Siret, UAT. Mogoşeşti-Siret, Jud. Iași	1/1	160844		Reconstituire	act administrativ	94902 / 29.02.1996	CJPSDDPAT IA ȘI	LIPSĂ CNP

3. SARCINI / DEZMEMBRĂMINTE

Titular			Data naşterii / CUI	Domiciliu / Sediu	Tipul sarcinii sau al dezmembrămintelor dreptului de proprietate	Cota parte	Identificator entitate asociată	Act juridic			Valoare ipotecă	Tip monedă
Nume / Denumire	Iniţiala tatălui	Prenume						Tip act	Nr. act / data	Emitent		
-	-	-	-	-	-	-	-	-	-	-	-	-

4. NOTĂRI, PROCESE, INTERDICŢII

Tipul notării	Tip act	Nr. act/ data	Emitent	Identificator entitate asociată
-	-	-	-	-

5. OBSERVAŢII

Imobil împrejmuit/ neîmprejmuit	Imobil contestat/ necontestat	Alte observaţii
Neîmprejmuit		DIFERENȚA DE SUPRAFAȚĂ DE 3159 MP SE REGĂSE ȘTE LA ID 160843. CONFORM PLANULUI CADASTRAL SUPRAPUS PESTE MĂSURĂTORI IMOBILUL SE REGĂSE ȘTE ÎN TARLAUA 28, PARCELA PS284/1.

Persoană Fizică Autorizată de ANCPI să execute lucrări de cadastru, geodezie și cartografie
CERTIFICAT DE AUTORIZARE
Seria RO-B-J
Nr. 1767/20.02.2020
S.C. TOTAL BUSINESS LAND S.R.L.
Clasa I

REGISTRUL CADASTRAL AL IMOBILELOR

ANEXA Nr. 2

UAT Mogoşeşti-Siret
Zonă cooperativizată (Co)

Sector cadastral nr. 16

1. DESCRIEREA IMOBILULUI

DATE TEREN										DATE CONSTRUCŢII					
Identificator teren	Adresă imobil	Număr cadastral	Nr. CF	Suprafaţa măsurată	Intravilan / extra.(I/E)	Nr. top.	Nr. tarla	Nr. parcelă	Categorie folosinţă	Suprafaţă parcelă	Identificator construcţie	Cod grupă destinaţie	Suprafaţa construită	Nr. niveluri	Nr. CF	Constr. cu acte (DA/NU)
160845	Extravilan, UAT. Mogoşeşti-Siret, Jud. Iași; (Tarla: 28, Parcela: 266/20)			1613	E		28	266/20	F	1613						

2. PROPRIETATEA / POSESIA

Titularul dreptului / posesiei			Proprietar=1 / Posesor=0	Data naşterii / CUI	Domiciliu / Sediu	Cota parte	Identificator entitate asociată	Cotă parte teren UI	Mod de dobândire	Act juridic			Obs. privitoare la proprietar
Nume / Denumire	Iniţiala tatălui	Prenume								Tip act	Nr. act / data	Emitent	
BALINT	P	MARIA	1		Loc. Mogosesti-Siret, UAT. Mogoşeşti-Siret, Jud. Iași	1/1	160845		Reconstituire	act administrativ	95294 / 22.04.2008	CJPSDDPAT IA ȘI	LIPSĂ CNP
BISOC	P	ADRIAN	1		Loc. Mogosesti-Siret, UAT. Mogoşeşti-Siret, Jud. Iași								LIPSĂ CNP

3. SARCINI / DEZMEMBRĂMINTE

Titular			Data naşterii / CUI	Domiciliu / Sediu	Tipul sarcinii sau al dezmembrămintelor dreptului de proprietate	Cota parte	Identificator entitate asociată	Act juridic			Valoare ipotecă	Tip monedă
Nume / Denumire	Iniţiala tatălui	Prenume						Tip act	Nr. act / data	Emitent		
-	-	-	-	-	-	-	-	-	-	-	-	-

4. NOTĂRI, PROCESE, INTERDICŢII

Tipul notării	Tip act	Nr. act/ data	Emitent	Identificator entitate asociată
-	-	-	-	-

5. OBSERVAŢII

Imobil împrejmuit/ neîmprejmuit	Imobil contestat/ necontestat	Alte observaţii
Neîmprejmuit		DIFERENȚA DE SUPRAFAȚĂ DE 6787 MP SE REGĂSEȘTE LA ID 160846 ,CONFORM PLANULUI CADASTRAL SUPRAPUS PESTE MĂSURĂTORI IMOBILUL SE REGĂSEȘTE ÎN TARLAUA 28, PARCELA PS284/1.

REGISTRUL CADASTRAL AL IMOBILELOR

ANEXA Nr. 2

UAT Mogoşeşti-Siret
Zonă cooperativizată (Co)

Sector cadastral nr. 16

1. DESCRIEREA IMOBILULUI

DATE TEREN											DATE CONSTRUCŢII					
Identificator teren	Adresă imobil	Număr cadastral	Nr. CF	Suprafaţa măsurată	Intravilan / extra.(I/E)	Nr. top.	Nr. tarla	Nr. parcelă	Categorie folosinţă	Suprafaţă parcelă	Identificator construcţie	Cod grupă destinaţie	Suprafaţa construită	Nr. niveluri	Nr. CF	Constr. cu acte (DA/NU)
160846	Extravilan, UAT. Mogoşeşti-Siret, Jud. Iași; (Tarla: 28, Parcela: 266/20)			6787	E		28	266/20	F	6787						

2. PROPRIETATEA / POSESIA

Titularul dreptului / posesiei			Proprietar=1 / Posesor=0	Data naşterii / CUI	Domiciliu / Sediu	Cota parte	Identificator entitate asociată	Cotă parte teren UI	Mod de dobândire	Act juridic			Obs. privitoare la proprietar
Nume / Denumire	Iniţiala tatălui	Prenume								Tip act	Nr. act / data	Emitent	
BALINT	P	MARIA	1		Loc. Mogosesti-Siret, UAT. Mogoşeşti-Siret, Jud. Iași	1/1	160846		Reconstituire	act administrativ	95294 / 22.04.2008	CJPSDDPAT IA ȘI	LIPSĂ CNP
BISOC	P	ADRIAN	1		Loc. Mogosesti-Siret, UAT. Mogoşeşti-Siret, Jud. Iași								LIPSĂ CNP

3. SARCINI / DEZMEMBRĂMINTE

Titular			Data naşterii / CUI	Domiciliu / Sediu	Tipul sarcinii sau al dezmembrămintelor dreptului de proprietate	Cota parte	Identificator entitate asociată	Act juridic			Valoare ipotecă	Tip monedă
Nume / Denumire	Iniţiala tatălui	Prenume						Tip act	Nr. act / data	Emitent		
-	-	-	-	-	-	-	-	-	-	-	-	-

4. NOTĂRI, PROCESE, INTERDICŢII

Tipul notării	Tip act	Nr. act/ data	Emitent	Identificator entitate asociată
-	-	-	-	-

5. OBSERVAŢII

Imobil împrejmuit/ neîmprejmuit	Imobil contestat/ necontestat	Alte observaţii
Neîmprejmuit		DIFERENȚA DE SUPRAFAȚĂ DE 1613 MP SE REGĂSEȘTE LA ID 160845, CONFORM PLANULUI CADASTRAL SUPRAPUS PESTE MĂSURĂTORI IMOBILUL SE REGĂSEȘTE ÎN TARLAUA 28, PARCELA PS284/1.

Persoană Fizică Autorizată să execute lucrări de cadastru geodezie și cartografie
CERTIFICAT DE AUTORIZARE
Seria RO-B-J
Nr. 1767/20.02.2020
S.C. TOTAL BUSINESS LAND S.R.L.
Clasa I

REGISTRUL CADASTRAL AL IMOBILELOR

ANEXA Nr. 2

UAT Mogoşeşti-Siret
Zonă cooperativizată (Co)

Sector cadastral nr. 16

1. DESCRIEREA IMOBILULUI

DATE TEREN											DATE CONSTRUCŢII					
Identificator teren	Adresă imobil	Număr cadastral	Nr. CF	Suprafaţa măsurată	Intravilan / extra.(I/E)	Nr. top.	Nr. tarla	Nr. parcelă	Categorie folosinţă	Suprafaţă parcelă	Identificator construcţie	Cod grupă destinaţie	Suprafaţa construită	Nr. niveluri	Nr. CF	Constr. cu acte (DA/NU)
160847	Extravilan, UAT. Mogoşeşti-Siret, Jud. Iași; (Tarla: 28, Parcela: 276/14)			1955	E		28	276/14	F	1955						

2. PROPRIETATEA / POSESIA

Titularul dreptului / posesiei			Proprietar=1 / Posesor=0	Data naşterii / CUI	Domiciliu / Sediu	Cota parte	Identificator entitate asociată	Cotă parte teren UI	Mod de dobândire	Act juridic			Obs. privitoare la proprietar
Nume / Denumire	Iniţiala tatălui	Prenume								Tip act	Nr. act / data	Emitent	
PINTILIE	I	IOAN	1		Loc. Mogosesti-Siret, UAT. Mogoşeşti-Siret, Jud. Iași	1/1	160847		Reconstituire	act administrativ	95254 / 01.07.1997	CJPSDDPAT IASI	LIPSA CNP
IGNEA		JENICA	1		Loc. Mogosesti-Siret, UAT. Mogoşeşti-Siret, Jud. Iași								LIPSA CNP
STICEA		MARIA	1		Loc. Mogosesti-Siret, UAT. Mogoşeşti-Siret, Jud. Iași								LIPSA CNP
IGNEA		JENICA			Loc. Muncelu de Sus, UAT. Mogoşeşti-Siret, Jud. Iași		160847			act notarial	7784 / 15.12.1997	NP ZAHARIA CAMELIA-MANUELA	LIPSĂ CNP

3. SARCINI / DEZMEMBRĂMINTE

Titular			Data naşterii / CUI	Domiciliu / Sediu	Tipul sarcinii sau al dezmembrămintelor dreptului de proprietate	Cota parte	Identificator entitate asociată	Act juridic			Valoare ipotecă	Tip monedă
Nume / Denumire	Iniţiala tatălui	Prenume						Tip act	Nr. act / data	Emitent		
-	-	-	-	-	-	-	-	-	-	-	-	-

4. NOTĂRI, PROCESE, INTERDICŢII

Tipul notării	Tip act	Nr. act/ data	Emitent	Identificator entitate asociată
SE NOTEAZA EXISTENTA CONTRACTULUI DE PARTAJ VOLUNTAR 7784/15.12.1997 EMIS DE NP ZAHARIA CAMELIA-MANUELA.	act notarial	7784 / 15.12.1997	NP ZAHARIA CAMELIA-MANUELA	160847

5. OBSERVAŢII

Imobil împrejmuit/ neîmprejmuit	Imobil contestat/ necontestat	Alte observaţii
Neîmprejmuit		DIFERENȚA DE SUPRAFAȚĂ DE 245 MP SE REGĂSEȘTE LA ID 160848. CONFORM PLANULUI CADASTRAL SUPRAPUS PESTE MĂSURĂTORI IMOBILUL SE REGĂSEȘTE ÎN TARLAUA 28, PARCELA PS284/1.

Persoană fizică autorizată să execute lucrări de cadastru, geodezie și cartografie
CERTIFICAT DE AUTORIZARE
Seria RO-B-J
Nr. 17677/20.02.2020
S.C. TOTAL BUSINESS SAR S.R.L.
Clasa I

REGISTRUL CADASTRAL AL IMOBILELOR

ANEXA Nr. 2

UAT Mogoşeşti-Siret
Zonă cooperativizată (Co)

Sector cadastral nr. 16

1. DESCRIEREA IMOBILULUI

DATE TEREN											DATE CONSTRUCŢII					
Identificator teren	Adresă imobil	Număr cadastral	Nr. CF	Suprafaţa măsurată	Intravilan / extra.(I/E)	Nr. top.	Nr. tarla	Nr. parcelă	Categorie folosinţă	Suprafaţă parcelă	Identificator construcţie	Cod grupă destinaţie	Suprafaţa construită	Nr. niveluri	Nr. CF	Constr. cu acte (DA/NU)
160848	Extravilan, UAT. Mogoşeşti-Siret, Jud. Iași; (Tarla: 28, Parcela: 276/14)			245	E		28	276/14	F	245						

2. PROPRIETATEA / POSESIA

Titularul dreptului / posesiei			Proprietar=1 / Posesor=0	Data naşterii / CUI	Domiciliu / Sediu	Cota parte	Identificator entitate asociată	Cotă parte teren UI	Mod de dobândire	Act juridic			Obs. privitoare la proprietar
Nume / Denumire	Iniţiala tatălui	Prenume								Tip act	Nr. act / data	Emitent	
PINTILIE	I	IOAN	1		Loc. Mogosesti-Siret, UAT. Mogoşeşti-Siret, Jud. Iași	1/1	160848		Reconstituire	act administrativ	95254 / 01.07.1997	CJPSDDPAT IASI	LIPSA CNP
IGNEA		JENICA	1		Loc. Mogosesti-Siret, UAT. Mogoşeşti-Siret, Jud. Iași								LIPSA CNP
STICEA		MARIA	1		Loc. Mogosesti-Siret, UAT. Mogoşeşti-Siret, Jud. Iași								LIPSA CNP
IGNEA		JENICA			Loc. Muncelu de Sus, UAT. Mogoşeşti-Siret, Jud. Iași		160848			act notarial	7784 / 15.12.1997	NP ZAHARIA CAMELIA-MANUELA	LIPSĂ CNP

3. SARCINI / DEZMEMBRĂMINTE

Titular			Data naşterii / CUI	Domiciliu / Sediu	Tipul sarcinii sau al dezmembrămintelor dreptului de proprietate	Cota parte	Identificator entitate asociată	Act juridic			Valoare ipotecă	Tip monedă
Nume / Denumire	Iniţiala tatălui	Prenume						Tip act	Nr. act / data	Emitent		
-	-	-	-	-	-	-	-	-	-	-	-	-

4. NOTĂRI, PROCESE, INTERDICŢII

Tipul notării	Tip act	Nr. act/ data	Emitent	Identificator entitate asociată
SE NOTEAZA EXISTENTA CONTRACTULUI DE PARTAJ VOLUNTAR 7784/15.12.1997 EMIS DE NP ZAHARIA CAMELIA-MANUELA.	act notarial	7784 / 15.12.1997	NP ZAHARIA CAMELIA-MANUELA	160848

5. OBSERVAŢII

Imobil împrejmuit/ neîmprejmuit	Imobil contestat/ necontestat	Alte observaţii
Neîmprejmuit		DIFERENȚA DE SUPRAFAȚĂ DE 1955 MP SE REGĂSE ȘTE ÎN AD 160847. CONFORM PLANULUI CADASTRAL SUPRAPUS PESTE MĂSURĂTORI IMOBILUL SE REGĂSE ȘTE ÎN TARLAUA 28, PARCELA PS284/1.

Persoană Fizică Autorizată să execute lucrări de cadastru, geodezie și cartografie
CERTIFICAT DE AUTORIZARE
Seria RO-B-J
Nr. 17677/20.02.2020
S.C. TOTAL BUSINESS S.R.L.
Clasa I

REGISTRUL CADASTRAL AL IMOBILELOR

ANEXA Nr. 2

UAT Mogoşeşti-Siret
Zonă cooperativizată (Co)

Sector cadastral nr. 16

1. DESCRIEREA IMOBILULUI

DATE TEREN										DATE CONSTRUCŢII					
Identificator teren	Adresă imobil	Număr cadastral	Nr. CF	Suprafaţa măsurată	Intravilan / extra.(I/E)	Nr. top.	Nr. tarla	Nr. parcelă	Categorie folosinţă	Suprafaţă parcelă	Identificator construcţie	Cod grupă destinaţie	Suprafaţa construită	Nr. niveluri	Nr. CF	Constr. cu acte (DA/NU)
160849	Extravilan, UAT. Mogoşeşti-Siret, Jud. Iași; (Tarla: 28, Parcela: 286/70)			50	E		28	286/70	F	50						

2. PROPRIETATEA / POSESIA

Titularul dreptului / posesiei			Proprietar=1 / Posesor=0	Data naşterii / CUI	Domiciliu / Sediu	Cota parte	Identificator entitate asociată	Cotă parte teren UI	Mod de dobândire	Act juridic			Obs. privitoare la proprietar
Nume / Denumire	Iniţiala tatălui	Prenume								Tip act	Nr. act / data	Emitent	
PINTILIE	N	MARIA	1		Loc. Mogosesti-Siret, UAT. Mogoşeşti-Siret, Jud. Iași	1/1	160849		Reconstituire	act administrativ	94946 / 01.10.1996	CJPSDDPAT IASI	LIPSA CNP
JĂTĂRĂSCU	N	ANICA	1		Loc. Mogosesti-Siret, UAT. Mogoşeşti-Siret, Jud. Iași								LIPSA CNP
PINTILIE		MARIA			Loc. Mogosesti-Siret, UAT. Mogoşeşti-Siret, Jud. Iași		160849			act notarial	3358 / 08.06.2005	NP ZAHARIA CAMELIA-MANUELA	LIPSĂ CNP

3. SARCINI / DEZMEMBRĂMINTE

Titular			Data naşterii / CUI	Domiciliu / Sediu	Tipul sarcinii sau al dezmembrămintelor dreptului de proprietate	Cota parte	Identificator entitate asociată	Act juridic			Valoare ipotecă	Tip monedă
Nume / Denumire	Iniţiala tatălui	Prenume						Tip act	Nr. act / data	Emitent		
-	-	-	-	-	-	-	-	-	-	-	-	-

4. NOTĂRI, PROCESE, INTERDICŢII

Tipul notării	Tip act	Nr. act/ data	Emitent	Identificator entitate asociată
SE NOTEAZA EXISTENTA CONTRACTULUI DE PARTAJ VOLUNTAR NR 3358/08.06.2005 EMIS DE NP ZAHARIA CAMELIA MANUELA.	act notarial	3358 / 08.06.2005	NP ZAHARIA CAMELIA-MANUELA	160849

5. OBSERVAŢII

Imobil împrejmuit/ neîmprejmuit	Imobil contestat/ necontestat	Alte observaţii
Neîmprejmuit		DIFERENȚA DE SUPRAFAȚĂ DE 450 MP SE REGĂSEȘTE LA ID 160850.

REGISTRUL CADASTRAL AL IMOBILELOR

ANEXA Nr. 2

UAT Mogoşeşti-Siret
Zonă cooperativizată (Co)

Sector cadastral nr. 16

1. DESCRIEREA IMOBILULUI

DATE TEREN											DATE CONSTRUCŢII					
Identificator teren	Adresă imobil	Număr cadastral	Nr. CF	Suprafaţa măsurată	Intravilan / extra.(I/E)	Nr. top.	Nr. tarla	Nr. parcelă	Categorie folosinţă	Suprafaţă parcelă	Identificator construcţie	Cod grupă destinaţie	Suprafaţa construită	Nr. niveluri	Nr. CF	Constr. cu acte (DA/NU)
160850	Extravilan, UAT. Mogoşeşti-Siret, Jud. Iași; (Tarla: 28, Parcela: 286/70)			450	E		28	286/70	F	450						

2. PROPRIETATEA / POSESIA

Titularul dreptului / posesiei			Proprietar=1 / Posesor=0	Data naşterii / CUI	Domiciliu / Sediu	Cota parte	Identificator entitate asociată	Cotă parte teren UI	Mod de dobândire	Act juridic			Obs. privitoare la proprietar
Nume / Denumire	Iniţiala tatălui	Prenume								Tip act	Nr. act / data	Emitent	
PINTILIE	N	MARIA	1		Loc. Mogosesti-Siret, UAT. Mogoşeşti-Siret, Jud. Iași	1/1	160850		Reconstituire	act administrativ	94946 / 01.10.1996	CJPSDDPAT IASI	LIPSA CNP
JĂTĂRĂSCU	N	ANICA	1		Loc. Mogosesti-Siret, UAT. Mogoşeşti-Siret, Jud. Iași								LIPSA CNP
PINTILIE		MARIA			Loc. Mogosesti-Siret, UAT. Mogoşeşti-Siret, Jud. Iași		160850			act notarial	3358 / 08.06.2005	NP ZAHARIA CAMELIA-MANUELA	LIPSĂ CNP

3. SARCINI / DEZMEMBRĂMINTE

Titular			Data naşterii / CUI	Domiciliu / Sediu	Tipul sarcinii sau al dezmembrămintelor dreptului de proprietate	Cota parte	Identificator entitate asociată	Act juridic			Valoare ipotecă	Tip monedă
Nume / Denumire	Iniţiala tatălui	Prenume						Tip act	Nr. act / data	Emitent		
-	-	-	-	-	-	-	-	-	-	-	-	-

4. NOTĂRI, PROCESE, INTERDICŢII

Tipul notării	Tip act	Nr. act/ data	Emitent	Identificator entitate asociată
SE NOTEAZA EXISTENTA CONTRACTULUI DE PARTAJ VOLUNTAR NR 3358/08.06.2005 EMIS DE NP ZAHARIA CAMELIA MANUELA.	act notarial	3358 / 08.06.2005	NP ZAHARIA CAMELIA-MANUELA	160850

5. OBSERVAŢII

Imobil împrejmuit/ neîmprejmuit	Imobil contestat/ necontestat	Alte observaţii
Neîmprejmuit		DIFERENȚA DE SUPRAFAȚĂ DE 50 MP SE REGĂSEȘTE LA ID 160849. CONFORM PLANULUI CADASTRAL SUPRAPUS PESTE MĂSURĂTORI IMOBILUL SE REGĂSEȘTE ÎN TARLAUA 28, PARCELA PS284/1.

REGISTRUL CADASTRAL AL IMOBILELOR

ANEXA Nr. 2

UAT Mogoşeşti-Siret
Zonă cooperativizată (Co)

Sector cadastral nr. 16

1. DESCRIEREA IMOBILULUI

DATE TEREN											DATE CONSTRUCŢII					
Identificator teren	Adresă imobil	Număr cadastral	Nr. CF	Suprafaţa măsurată	Intravilan / extra.(I/E)	Nr. top.	Nr. tarla	Nr. parcelă	Categorie folosinţă	Suprafaţă parcelă	Identificator construcţie	Cod grupă destinaţie	Suprafaţa construită	Nr. niveluri	Nr. CF	Constr. cu acte (DA/NU)
160851	Extravilan, UAT. Mogoşeşti-Siret, Jud. Iași; (Tarla: 28, Parcela: 286/61)			3301	E		28	286/61	F	3301						

2. PROPRIETATEA / POSESIA

Titularul dreptului / posesiei			Proprietar=1 / Posesor=0	Data naşterii / CUI	Domiciliu / Sediu	Cota parte	Identificator entitate asociată	Cotă parte teren UI	Mod de dobândire	Act juridic			Obs. privitoare la proprietar
Nume / Denumire	Iniţiala tatălui	Prenume								Tip act	Nr. act / data	Emitent	
SPIRIDON		EUGENIU	1		Loc. Neidentificata, UAT. Mogoşeşti-Siret, Jud. Iași	1/1	160851		Reconstituire	act administrativ	94922 / 01.10.1996	CJPSDDPAT IA ȘI	LIPSA CNP
SPIRIDON		LĂCRĂMIOARA-RENE			Loc. Mogosesti-Siret, UAT. Mogoşeşti-Siret, Jud. Iași		160851			hotărâre judecătorească	1113 / 02.06.2021	JUDECĂTORIA PA ȘCANI	LIPSĂ CNP

3. SARCINI / DEZMEMBRĂMINTE

Titular			Data naşterii / CUI	Domiciliu / Sediu	Tipul sarcinii sau al dezmembrămintelor dreptului de proprietate	Cota parte	Identificator entitate asociată	Act juridic			Valoare ipotecă	Tip monedă
Nume / Denumire	Iniţiala tatălui	Prenume						Tip act	Nr. act / data	Emitent		
-	-	-	-	-	-	-	-	-	-	-	-	-

4. NOTĂRI, PROCESE, INTERDICŢII

Tipul notării	Tip act	Nr. act/ data	Emitent	Identificator entitate asociată
Se notează sentința civilă nr.1113 din data de 02.06.2021 din dosarul cu nr.: 7562/866/2017	hotărâre judecătorească	1113 / 02.06.2021	JUDECĂTORIA PA ȘCANI	160851

5. OBSERVAŢII

Imobil împrejmuit/ neîmprejmuit	Imobil contestat/ necontestat	Alte observații
Neîmprejmuit		DIFERENȚA DE SUPRAFAȚĂ DE 299 MP SE REGĂSE ȘTE LA ID 160852. CONFORM PLANULUI CADASTRAL SUPRAPUS PESTE MĂSURĂTORI IMOBILUL SE REGĂSE ȘTE ÎN TARLAUA 28, PARCELA PS284/1. CONFORM PLANULUI CADASTRAL SUPRAPUS PESTE MĂSURĂTORI IMOBILUL INCLUDE ȘI PROCENT DIN PARCELA CC283/1.

Persoană Fizică Autorizată de ANCPI să execute lucrări de cadastru, geodezie și cartografie
CERTIFICAT DE AUTORIZARE Cod RO-B-J Nr. 1767/20.02.2020
S.C. TOTAL BUSINESS LAND S.R.L.
Clasa I

REGISTRUL CADASTRAL AL IMOBILELOR

ANEXA Nr. 2

UAT Mogoşeşti-Siret
Zonă cooperativizată (Co)

Sector cadastral nr. 16

1. DESCRIEREA IMOBILULUI

DATE TEREN										DATE CONSTRUCŢII					
Identificator teren	Adresă imobil	Număr cadastral	Nr. CF	Suprafaţa măsurată	Intravilan / extra.(I/E)	Nr. top.	Nr. tarla	Nr. parcelă	Categorie folosinţă	Suprafaţă parcelă	Identificator construcţie	Cod grupă destinaţie	Suprafaţa construită	Nr. niveluri	Nr. CF	Constr. cu acte (DA/NU)
160852	Extravilan, UAT. Mogoşeşti-Siret, Jud. Iași; (Tarla: 28, Parcela: 286/61)			299	E		28	286/61	F	299						

2. PROPRIETATEA / POSESIA

Titularul dreptului / posesiei			Proprietar=1 / Posesor=0	Data naşterii / CUI	Domiciliu / Sediu	Cota parte	Identificator entitate asociată	Cotă parte teren UI	Mod de dobândire	Act juridic			Obs. privitoare la proprietar
Nume / Denumire	Iniţiala tatălui	Prenume								Tip act	Nr. act / data	Emitent	
SPIRIDON		EUGENIU	1		Loc. Neidentificata, UAT. Mogoşeşti-Siret, Jud. Iași	1/1	160852		Reconstituire	act administrativ	94922 / 01.10.1996	CJPSDDPAT IA ȘI	LIPSA CNP
SPIRIDON		LĂCRĂMIOARA-RENE			Loc. Mogosesti-Siret, UAT. Mogoşeşti-Siret, Jud. Iași		160852			hotărâre judecătorească	1113 / 02.06.2021	JUDECĂTORIA PA ȘCANI	LIPSĂ CNP

3. SARCINI / DEZMEMBRĂMINTE

Titular			Data naşterii / CUI	Domiciliu / Sediu	Tipul sarcinii sau al dezmembrămintelor dreptului de proprietate	Cota parte	Identificator entitate asociată	Act juridic			Valoare ipotecă	Tip monedă
Nume / Denumire	Iniţiala tatălui	Prenume						Tip act	Nr. act / data	Emitent		
-	-	-	-	-	-	-	-	-	-	-	-	-

4. NOTĂRI, PROCESE, INTERDICŢII

Tipul notării	Tip act	Nr. act/ data	Emitent	Identificator entitate asociată
Se notează sentința civilă nr.1113 din data de 02.06.2021 din dosarul cu nr.: 7562/866/2017	hotărâre judecătorească	1113 / 02.06.2021	JUDECĂTORIA PA ȘCANI	160852

5. OBSERVAŢII

Imobil împrejmuit/ neîmprejmuit	Imobil contestat/ necontestat	Alte observaţii
Neîmprejmuit		DIFERENȚA DE SUPRAFAȚĂ DE 1301 MP SE REGĂSEȘTE LA ID 160851. CONFORM PLANULUI CADASTRAL SUPRAPUS PESTE MĂSURĂTORI IMOBILUL SE REGĂSEȘTE ÎN TARLAUA 28, PARCELA PS2841.

REGISTRUL CADASTRAL AL IMOBILELOR

ANEXA Nr. 2

UAT Mogoşeşti-Siret
Zonă cooperativizată (Co)

Sector cadastral nr. 16

1. DESCRIEREA IMOBILULUI

DATE TEREN											DATE CONSTRUCŢII					
Identificator teren	Adresă imobil	Număr cadastral	Nr. CF	Suprafaţa măsurată	Intravilan / extra.(I/E)	Nr. top.	Nr. tarla	Nr. parcelă	Categorie folosinţă	Suprafaţă parcelă	Identificator construcţie	Cod grupă destinaţie	Suprafaţa construită	Nr. niveluri	Nr. CF	Constr. cu acte (DA/NU)
160853	Extravilan, UAT. Mogoşeşti-Siret, Jud. Iași; (Tarla: 28, Parcela: 286/28)			1306	E		28	286/28	F	1306						

2. PROPRIETATEA / POSESIA

Titularul dreptului / posesiei			Proprietar=1 / Posesor=0	Data naşterii / CUI	Domiciliu / Sediu	Cota parte	Identificator entitate asociată	Cotă parte teren UI	Mod de dobândire	Act juridic			Obs. privitoare la proprietar
Nume / Denumire	Iniţiala tatălui	Prenume								Tip act	Nr. act / data	Emitent	
LUNGU	GH	CONSTANTIN	1		Loc. Mogosesti-Siret, UAT. Mogoşeşti-Siret, Jud. Iași	1/1	160853		Reconstituire	act administrativ	94963 / 01.10.1996	CJPSDDPAT IA ȘI	LIPSĂ CNP

3. SARCINI / DEZMEMBRĂMINTE

Titular			Data naşterii / CUI	Domiciliu / Sediu	Tipul sarcinii sau al dezmembrămintelor dreptului de proprietate	Cota parte	Identificator entitate asociată	Act juridic			Valoare ipotecă	Tip monedă
Nume / Denumire	Iniţiala tatălui	Prenume						Tip act	Nr. act / data	Emitent		
-	-	-	-	-	-	-	-	-	-	-	-	-

4. NOTĂRI, PROCESE, INTERDICŢII

Tipul notării	Tip act	Nr. act/ data	Emitent	Identificator entitate asociată
-	-	-	-	-

5. OBSERVAŢII

Imobil împrejmuit/ neîmprejmuit	Imobil contestat/ necontestat	Alte observaţii
Neîmprejmuit		DIFERENȚA DE SUPRAFAȚĂ DE 94 MP SE REGĂSE ȘTE LA ID 160854. CONFORM PLANULUI CADASTRAL SUPRAPUS PESTE MĂSURĂTORI IMOBILUL SE REGĂSE ȘTE ÎN TARLAUA 28, PARCELA PS284/1. CONFORM PLANULUI CADASTRAL SUPRAPUS PESTE MĂSURĂTORI, IMOBILUL INCLUDE ȘI PROCENT DIN PARCELA CC283/1

Persoană Fizică Autorizată de ANCPI pentru lucrări de cadastru, geodezie și cartografie
CERTIFICAT DE AUTORIZARE
Seria RO-B-J
Nr. 1767/20.02.2020
S.C. TOTAL BUSINESS LAND S.R.L.
Clasa I

REGISTRUL CADASTRAL AL IMOBILELOR

ANEXA Nr. 2

UAT Mogoşeşti-Siret
Zonă cooperativizată (Co)

Sector cadastral nr. 16

1. DESCRIEREA IMOBILULUI

DATE TEREN										DATE CONSTRUCŢII					
Identificator teren	Adresă imobil	Număr cadastral	Nr. CF	Suprafaţa măsurată	Intravilan / extra.(I/E)	Nr. top.	Nr. tarla	Nr. parcelă	Categorie folosinţă	Suprafaţă parcelă	Identificator construcţie	Cod grupă destinaţie	Suprafaţa construită	Nr. niveluri	Nr. CF	Constr. cu acte (DA/NU)
160854	Extravilan, UAT. Mogoşeşti-Siret, Jud. Iași; (Tarla: 28, Parcela: 286/28)			94	E		28	286/28	F	94						

2. PROPRIETATEA / POSESIA

Titularul dreptului / posesiei			Proprietar=1 / Posesor=0	Data naşterii / CUI	Domiciliu / Sediu	Cota parte	Identificator entitate asociată	Cotă parte teren UI	Mod de dobândire	Act juridic			Obs. privitoare la proprietar
Nume / Denumire	Iniţiala tatălui	Prenume								Tip act	Nr. act / data	Emitent	
LUNGU	GH	CONSTANTIN	1		Loc. Mogosesti-Siret, UAT. Mogoşeşti-Siret, Jud. Iași	1/1	160854		Reconstituire	act administrativ	94963 / 01.10.1996	CJPSDDPAT IA ȘI	LIPSĂ CNP

3. SARCINI / DEZMEMBRĂMINTE

Titular			Data naşterii / CUI	Domiciliu / Sediu	Tipul sarcinii sau al dezmembrămintelor dreptului de proprietate	Cota parte	Identificator entitate asociată	Act juridic			Valoare ipotecă	Tip monedă
Nume / Denumire	Iniţiala tatălui	Prenume						Tip act	Nr. act / data	Emitent		
-	-	-	-	-	-	-	-	-	-	-	-	-

4. NOTĂRI, PROCESE, INTERDICŢII

Tipul notării	Tip act	Nr. act/ data	Emitent	Identificator entitate asociată
-	-	-	-	-

5. OBSERVAŢII

Imobil împrejmuit/ neîmprejmuit	Imobil contestat/ necontestat	Alte observaţii
Neîmprejmuit		DIFERENȚA DE SUPRAFAȚĂ DE 1306 MP SE REGĂSE ȘTE LA ID 160853. CONFORM PLANULUI CADASTRAL SUPRAPUS PESTE MĂSURĂTORI IMOBILUL SE REGĂSE ȘTE ÎN TARLAUA 28, PARCELA PS284/1.

Persoană Fizică Autorizată de ANCPI să execute lucrări de cadastru, geodezie și cartografie
CERTIFICAT DE AUTORIZARE
Seria RO-B-J
Nr. 1767/20.02.2020
S.C. TOTAL BUSINESS LAND S.R.L.
Clasa I

REGISTRUL CADASTRAL AL IMOBILELOR

ANEXA Nr. 2

UAT Mogoşeşti-Siret
Zonă cooperativizată (Co)

Sector cadastral nr. 16

1. DESCRIEREA IMOBILULUI

DATE TEREN											DATE CONSTRUCŢII					
Identificator teren	Adresă imobil	Număr cadastral	Nr. CF	Suprafaţa măsurată	Intravilan / extra.(I/E)	Nr. top.	Nr. tarla	Nr. parcelă	Categorie folosinţă	Suprafaţă parcelă	Identificator construcţie	Cod grupă destinaţie	Suprafaţa construită	Nr. niveluri	Nr. CF	Constr. cu acte (DA/NU)
160855	Extravilan, UAT. Mogoşeşti-Siret, Jud. Iași; (Tarla: 28, Parcela: 286/21)			51	E		28	286/21	F	51						

2. PROPRIETATEA / POSESIA

Titularul dreptului / posesiei			Proprietar=1 / Posesor=0	Data naşterii / CUI	Domiciliu / Sediu	Cota parte	Identificator entitate asociată	Cotă parte teren UI	Mod de dobândire	Act juridic			Obs. privitoare la proprietar
Nume / Denumire	Iniţiala tatălui	Prenume								Tip act	Nr. act / data	Emitent	
LUNGU		MARIA	1		Loc. Mogosesti-Siret, UAT. Mogoşeşti-Siret, Jud. Iași	1/1	160855		Reconstituire	act administrativ	94920 / 01.10.1996	CJPSDDPAT IA ȘI	LIPSĂ CNP
MAFTEI		COSTICA	1		Loc. Mogosesti-Siret, UAT. Mogoşeşti-Siret, Jud. Iași								LIPSĂ CNP
MUNTEANU	i	GHEORGHE	1		Loc. Mogosesti-Siret, UAT. Mogoşeşti-Siret, Jud. Iași								LIPSĂ CNP
DIACONU		AURICA	1		Loc. Mogosesti-Siret, UAT. Mogoşeşti-Siret, Jud. Iași								LIPSĂ CNP

3. SARCINI / DEZMEMBRĂMINTE

Titular			Data naşterii / CUI	Domiciliu / Sediu	Tipul sarcinii sau al dezmembrămintelor dreptului de proprietate	Cota parte	Identificator entitate asociată	Act juridic			Valoare ipotecă	Tip monedă
Nume / Denumire	Iniţiala tatălui	Prenume						Tip act	Nr. act / data	Emitent		
-	-	-	-	-	-	-	-	-	-	-	-	-

4. NOTĂRI, PROCESE, INTERDICŢII

Tipul notării	Tip act	Nr. act/ data	Emitent	Identificator entitate asociată
-	-	-	-	-

5. OBSERVAŢII

Imobil împrejmuit/ neîmprejmuit	Imobil contestat/ necontestat	Alte observaţii
Neîmprejmuit		DIFERENȚA DE SUPRAFAȚĂ DE 1349 MP SE REGĂSE ȘTE LA ID 160856. CONFORM PLANULUI CADASTRAL SUPRAPUS PESTE MĂSURĂTORI IMOBILUL SE REGĂSE ȘTE ÎN TARLAUA 28, PARCELA PS284/1.

Persoana Fizică Autorizată de ANCPI să execute lucrări de cadastru, geodezie și fotografie
CERTIFICAT DE AUTORIZARE
Seria RO-B-J
Nr. 1767/20.02.2020
S.C. TOTAL BUSINESS LAND S.R.L.
Clasa I

REGISTRUL CADASTRAL AL IMOBILELOR

ANEXA Nr. 2

UAT Mogoşeşti-Siret
Zonă cooperativizată (Co)

Sector cadastral nr. 16

1. DESCRIEREA IMOBILULUI

DATE TEREN										DATE CONSTRUCŢII					
Identificator teren	Adresă imobil	Număr cadastral	Nr. CF	Suprafaţa măsurată	Intravilan / extra.(I/E)	Nr. top.	Nr. tarla	Nr. parcelă	Categorie folosinţă	Suprafaţă parcelă	Identificator construcţie	Cod grupă destinaţie	Suprafaţa construită	Nr. niveluri	Nr. CF	Constr. cu acte (DA/NU)
160856	Extravilan, UAT. Mogoşeşti-Siret, Jud. Iași; (Tarla: 28, Parcela: 286/21)			1349	E		28	286/21	F	1349						

2. PROPRIETATEA / POSESIA

Titularul dreptului / posesiei			Proprietar=1 / Posesor=0	Data naşterii / CUI	Domiciliu / Sediu	Cota parte	Identificator entitate asociată	Cotă parte teren UI	Mod de dobândire	Act juridic			Obs. privitoare la proprietar
Nume / Denumire	Iniţiala tatălui	Prenume								Tip act	Nr. act / data	Emitent	
LUNGU	C	MARIA	1		Loc. Mogosesti-Siret, UAT. Mogoşeşti-Siret, Jud. Iași	1/1	160856		Reconstituire	act administrativ	94920 / 01.10.1996	CJPSDDPAT IA ȘI	LIPSĂ CNP
MAFTEI		COSTICĂ	1		Loc. Mogosesti-Siret, UAT. Mogoşeşti-Siret, Jud. Iași								LIPSĂ CNP
MUNTEANU	I	GHEORGHE	1		Loc. Mogosesti-Siret, UAT. Mogoşeşti-Siret, Jud. Iași								LIPSĂ CNP
DIACONU		AURICA	1		Loc. Mogosesti-Siret, UAT. Mogoşeşti-Siret, Jud. Iași								LIPSĂ CNP

3. SARCINI / DEZMEMBRĂMINTE

Titular			Data naşterii / CUI	Domiciliu / Sediu	Tipul sarcinii sau al dezmembrămintelor dreptului de proprietate	Cota parte	Identificator entitate asociată	Act juridic			Valoare ipotecă	Tip monedă
Nume / Denumire	Iniţiala tatălui	Prenume						Tip act	Nr. act / data	Emitent		
-	-	-	-	-	-	-	-	-	-	-	-	-

4. NOTĂRI, PROCESE, INTERDICŢII

Tipul notării	Tip act	Nr. act/ data	Emitent	Identificator entitate asociată
-	-	-	-	-

5. OBSERVAŢII

Imobil împrejmuit/ neîmprejmuit	Imobil contestat/ necontestat	Alte observaţii
Neîmprejmuit		DIFERENȚA DE SUPRAFAȚĂ DE 51 MP SE REGASESTE LA ID 160855. CONFORM PLANULUI CADASTRAL SUPRAPUS PESTE MĂSURĂTORI IMOBILUL SE REGĂSEȘTE ÎN TARLAUA 28, PARCELA PS284/1. CONFORM PLANULUI CADASTRAL SUPRAPUS PESTE MĂSURĂTORI, IMOBILUL INCLUDE ȘI PROCENT DIN PARCELA CC283/1

CERTIFICAT DE AUTORIZARE Seria RO-B-J Nr. 1767/20.02.2020 Clasa I

REGISTRUL CADASTRAL AL IMOBILELOR

ANEXA Nr. 2

UAT Mogoşeşti-Siret
Zonă cooperativizată (Co)

Sector cadastral nr. 16

1. DESCRIEREA IMOBILULUI

DATE TEREN											DATE CONSTRUCŢII					
Identificator teren	Adresă imobil	Număr cadastral	Nr. CF	Suprafaţa măsurată	Intravilan / extra.(I/E)	Nr. top.	Nr. tarla	Nr. parcelă	Categorie folosinţă	Suprafaţă parcelă	Identificator construcţie	Cod grupă destinaţie	Suprafaţa construită	Nr. niveluri	Nr. CF	Constr. cu acte (DA/NU)
160857	Extravilan, UAT. Mogoşeşti-Siret, Jud. Iași; (Tarla: 28, Parcela: 286/17)			2400	E		28	286/17	F	2400						

2. PROPRIETATEA / POSESIA

Titularul dreptului / posesiei			Proprietar=1 / Posesor=0	Data naşterii / CUI	Domiciliu / Sediu	Cota parte	Identificator entitate asociată	Cotă parte teren UI	Mod de dobândire	Act juridic			Obs. privitoare la proprietar
Nume / Denumire	Iniţiala tatălui	Prenume								Tip act	Nr. act / data	Emitent	
MUNTEANU		GHEORGHE	1		Loc. Mogosesti-Siret, UAT. Mogoşeşti-Siret, Jud. Iași	1/1	160857		Reconstituire	act administrativ	94962 / 01.10.1996	CJPSDDPAT IA ȘI	LIPSĂ CNP
MUNTEANU		PETRICA	1		Loc. Mogosesti-Siret, UAT. Mogoşeşti-Siret, Jud. Iași								LIPSĂ CNP
DANILA		ELENA	1		Loc. Mogosesti-Siret, UAT. Mogoşeşti-Siret, Jud. Iași								LIPSĂ CNP
MUNTEANU	V	IOAN	1		Loc. Mogosesti-Siret, UAT. Mogoşeşti-Siret, Jud. Iași								LIPSĂ CNP

3. SARCINI / DEZMEMBRĂMINTE

Titular			Data naşterii / CUI	Domiciliu / Sediu	Tipul sarcinii sau al dezmembrămintelor dreptului de proprietate	Cota parte	Identificator entitate asociată	Act juridic			Valoare ipotecă	Tip monedă
Nume / Denumire	Iniţiala tatălui	Prenume						Tip act	Nr. act / data	Emitent		
-	-	-	-	-	-	-	-	-	-	-	-	-

4. NOTĂRI, PROCESE, INTERDICŢII

Tipul notării	Tip act	Nr. act/ data	Emitent	Identificator entitate asociată
-	-	-	-	-

5. OBSERVAŢII

Imobil împrejmuit/ neîmprejmuit	Imobil contestat/ necontestat	Alte observaţii
Neîmprejmuit		CONFORM PLANULUI CADASTRAL SUPRAPUS PESTE MĂSURĂTORI,IMOBILUL SE REGĂSE ȘTE ÎN TARLAUA 28, PARCELA PS284/1. CONFORM PLANULUI CADASTRAL SUPRAPUS PESTE MĂSURĂTORI, IMOBILUL INCLUDE ȘI PROCENT DIN PARCELA CC283/1

Persoană Autorizată să execute lucrări de cadastru, geodezie
CERTIFICAT DE AUTORIZARE
Seria RO-B-J Nr. 1767/20.02.2020
Clasa I

REGISTRUL CADASTRAL AL IMOBILELOR

ANEXA Nr. 2

UAT Mogoşeşti-Siret
Zonă cooperativizată (Co)

Sector cadastral nr. 16

1. DESCRIEREA IMOBILULUI

DATE TEREN											DATE CONSTRUCŢII					
Identificator teren	Adresă imobil	Număr cadastral	Nr. CF	Suprafaţa măsurată	Intravilan / extra.(I/E)	Nr. top.	Nr. tarla	Nr. parcelă	Categorie folosinţă	Suprafaţă parcelă	Identificator construcţie	Cod grupă destinaţie	Suprafaţa construită	Nr. niveluri	Nr. CF	Constr. cu acte (DA/NU)
160858	Extravilan, UAT. Mogoşeşti-Siret, Jud. Iași; (Tarla: 31, Parcela: 308/29)			10000	E		31	308/29	A	10000						

2. PROPRIETATEA / POSESIA

Titularul dreptului / posesiei			Proprietar=1 / Posesor=0	Data naşterii / CUI	Domiciliu / Sediu	Cota parte	Identificator entitate asociată	Cotă parte teren UI	Mod de dobândire	Act juridic			Obs. privitoare la proprietar
Nume / Denumire	Iniţiala tatălui	Prenume								Tip act	Nr. act / data	Emitent	
IANCU		FRĂSÎNA	1		Loc. Mogosesti-Siret, UAT. Mogoşeşti-Siret, Jud. Iași	1/1	160858		Reconstituire	act administrativ	95443 / 14.08.2000	CJPSDDPAT IA ȘI	LIPSĂ CNP

3. SARCINI / DEZMEMBRĂMINTE

Titular			Data naşterii / CUI	Domiciliu / Sediu	Tipul sarcinii sau al dezmembrămintelor dreptului de proprietate	Cota parte	Identificator entitate asociată	Act juridic			Valoare ipotecă	Tip monedă
Nume / Denumire	Iniţiala tatălui	Prenume						Tip act	Nr. act / data	Emitent		
-	-	-	-	-	-	-	-	-	-	-	-	-

4. NOTĂRI, PROCESE, INTERDICŢII

Tipul notării	Tip act	Nr. act/ data	Emitent	Identificator entitate asociată
-	-	-	-	-

5. OBSERVAŢII

Imobil împrejmuit/ neîmprejmuit	Imobil contestat/ necontestat	Alte observaţii
Neîmprejmuit		

Persoană Fizică Autorizată de ANCPI să execute lucrări de cadastru, geodezie și cartografie
CERTIFICAT DE AUTORIZARE
Seria RO-B-J
Nr. 1767/20.02.2020
S.C. TOTAL BUSINESS LAND S.R.L.
Clasa I

REGISTRUL CADASTRAL AL IMOBILELOR

ANEXA Nr. 2

UAT Mogoşeşti-Siret
Zonă cooperativizată (Co)

Sector cadastral nr. 16

1. DESCRIEREA IMOBILULUI

DATE TEREN											DATE CONSTRUCŢII					
Identificator teren	Adresă imobil	Număr cadastral	Nr. CF	Suprafaţa măsurată	Intravilan / extra.(I/E)	Nr. top.	Nr. tarla	Nr. parcelă	Categorie folosinţă	Suprafaţă parcelă	Identificator construcţie	Cod grupă destinaţie	Suprafaţa construită	Nr. niveluri	Nr. CF	Constr. cu acte (DA/NU)
160859	Extravilan, UAT. Mogoşeşti-Siret, Jud. Iași; (Tarla: 31, Parcela: 308/18/1)			5800	E		31	308/18/1	A	5800						

2. PROPRIETATEA / POSESIA

Titularul dreptului / posesiei			Proprietar=1 / Posesor=0	Data naşterii / CUI	Domiciliu / Sediu	Cota parte	Identificator entitate asociată	Cotă parte teren UI	Mod de dobândire	Act juridic			Obs. privitoare la proprietar
Nume / Denumire	Iniţiala tatălui	Prenume								Tip act	Nr. act / data	Emitent	
FRENȚ		PETRE	1		Loc. Mogosesti-Siret, UAT. Mogoşeşti-Siret, Jud. Iași	1/1	160859		Reconstituire	act administrativ	95324 / 13.01.1998	CJPSDDPAT IA ȘI	LIPSĂ CNP
FRENȚ		DUMITRU	1		Loc. Mogosesti-Siret, UAT. Mogoşeşti-Siret, Jud. Iași								LIPSĂ CNP
FRENȚ	A	LUDOVIC	1		Loc. Mogosesti-Siret, UAT. Mogoşeşti-Siret, Jud. Iași								LIPSĂ CNP
FRENT	V	PETRU	1		Loc. Mogosesti-Siret, UAT. Mogoşeşti-Siret, Jud. Iași								LIPSĂ CNP

3. SARCINI / DEZMEMBRĂMINTE

Titular			Data naşterii / CUI	Domiciliu / Sediu	Tipul sarcinii sau al dezmembrămintelor dreptului de proprietate	Cota parte	Identificator entitate asociată	Act juridic			Valoare ipotecă	Tip monedă
Nume / Denumire	Iniţiala tatălui	Prenume						Tip act	Nr. act / data	Emitent		
-	-	-	-	-	-	-	-	-	-	-	-	-

4. NOTĂRI, PROCESE, INTERDICŢII

Tipul notării	Tip act	Nr. act/ data	Emitent	Identificator entitate asociată
-	-	-	-	-

5. OBSERVAŢII

Imobil împrejmuit/ neîmprejmuit	Imobil contestat/ necontestat	Alte observaţii
Neîmprejmuit		

Persoană Fizică Autorizată de ANCPI să execute lucrări de cadastru, geodezie și cartografie
CERTIFICAT DE AUTORIZARE
Seria RO-B-J
Nr. 1767/20.02.2020
S.C. TOTAL BUSINESS LAND S.R.L.
Clasa I

REGISTRUL CADASTRAL AL IMOBILELOR

ANEXA Nr. 2

UAT Mogoşeşti-Siret
Zonă cooperativizată (Co)

Sector cadastral nr. 16

1. DESCRIEREA IMOBILULUI

DATE TEREN											DATE CONSTRUCŢII					
Identificator teren	Adresă imobil	Număr cadastral	Nr. CF	Suprafaţa măsurată	Intravilan / extra.(I/E)	Nr. top.	Nr. tarla	Nr. parcelă	Categorie folosinţă	Suprafaţă parcelă	Identificator construcţie	Cod grupă destinaţie	Suprafaţa construită	Nr. niveluri	Nr. CF	Constr. cu acte (DA/NU)
160860	Extravilan, UAT. Mogoşeşti-Siret, Jud. Iași; (Tarla: 31, Parcela: 308/70/3)			4000	E		31	308/70/3	A	4000						

2. PROPRIETATEA / POSESIA

Titularul dreptului / posesiei			Proprietar=1 / Posesor=0	Data naşterii / CUI	Domiciliu / Sediu	Cota parte	Identificator entitate asociată	Cotă parte teren UI	Mod de dobândire	Act juridic			Obs. privitoare la proprietar
Nume / Denumire	Iniţiala tatălui	Prenume								Tip act	Nr. act / data	Emitent	
DĂMOC		GIURGI DUMITRU	1		Loc. Mogosesti-Siret, UAT. Mogoşeşti-Siret, Jud. Iași	1/1	160860		Reconstituire	act administrativ	95769 / 27.06.2003	CJPSDDPAT IA ȘI	LIPSĂ CNP

3. SARCINI / DEZMEMBRĂMINTE

Titular			Data naşterii / CUI	Domiciliu / Sediu	Tipul sarcinii sau al dezmembrămintelor dreptului de proprietate	Cota parte	Identificator entitate asociată	Act juridic			Valoare ipotecă	Tip monedă
Nume / Denumire	Iniţiala tatălui	Prenume						Tip act	Nr. act / data	Emitent		
-	-	-	-	-	-	-	-	-	-	-	-	-

4. NOTĂRI, PROCESE, INTERDICŢII

Tipul notării	Tip act	Nr. act/ data	Emitent	Identificator entitate asociată
-	-	-	-	-

5. OBSERVAŢII

Imobil împrejmuit/ neîmprejmuit	Imobil contestat/ necontestat	Alte observaţii
Neîmprejmuit		

Persoană Fizică Autorizată de ANCPI să execute lucrări de cadastru, geodezie și cartografie
CERTIFICAT DE AUTORIZARE
Seria RO-B-J
Nr. 1767/20.02.2020
S.C. TOTAL BUSINESS LAND S.R.L.
Clasa I

REGISTRUL CADASTRAL AL IMOBILELOR

ANEXA Nr. 2

UAT Mogoşeşti-Siret
Zonă cooperativizată (Co)

Sector cadastral nr. 16

1. DESCRIEREA IMOBILULUI

DATE TEREN											DATE CONSTRUCŢII					
Identificator teren	Adresă imobil	Număr cadastral	Nr. CF	Suprafaţa măsurată	Intravilan / extra.(I/E)	Nr. top.	Nr. tarla	Nr. parcelă	Categorie folosinţă	Suprafaţă parcelă	Identificator construcţie	Cod grupă destinaţie	Suprafaţa construită	Nr. niveluri	Nr. CF	Constr. cu acte (DA/NU)
160861	Extravilan, UAT. Mogoşeşti-Siret, Jud. Iași; (Tarla: 31, Parcela: 308)			4478	E		31	308	P	4478						

2. PROPRIETATEA / POSESIA

Titularul dreptului / posesiei			Proprietar=1 / Posesor=0	Data naşterii / CUI	Domiciliu / Sediu	Cota parte	Identificator entitate asociată	Cotă parte teren UI	Mod de dobândire	Act juridic			Obs. privitoare la proprietar
Nume / Denumire	Iniţiala tatălui	Prenume								Tip act	Nr. act / data	Emitent	
NEIDENTIFICAT		NEIDENTIFICAT	0		Loc. Mogosesti-Siret, UAT. Mogoşeşti-Siret, Jud. Iași	1/1	160861		Lege	act normativ	7 / 13.03.1996	PARLAMENTUL ROMÂNIEI	LIPSĂ CNP
							160861			act normativ	7 / 13.03.1996	PARLAMENTUL ROMÂNIEI	

3. SARCINI / DEZMEMBRĂMINTE

Titular			Data naşterii / CUI	Domiciliu / Sediu	Tipul sarcinii sau al dezmembrămintelor dreptului de proprietate	Cota parte	Identificator entitate asociată	Act juridic			Valoare ipotecă	Tip monedă
Nume / Denumire	Iniţiala tatălui	Prenume						Tip act	Nr. act / data	Emitent		
-	-	-	-	-	-	-	-	-	-	-	-	-

4. NOTĂRI, PROCESE, INTERDICŢII

Tipul notării	Tip act	Nr. act/ data	Emitent	Identificator entitate asociată
Se notează mențiunea de proprietar neidentificat.	act normativ	7 / 13.03.1996	PARLAMENTUL ROMÂNIEI	160861

5. OBSERVAŢII

Imobil împrejmuit/ neîmprejmuit	Imobil contestat/ necontestat	Alte observaţii
Neîmprejmuit		

Persoană Fizică Autorizată de ANCPI să execute lucrări de cadastru, geodezie și cartografie
CERTIFICAT DE AUTORIZARE
Seria RO-B-J
Nr. 1767/20.02.2020
S.C. TOTAL BUSINESS LAND S.R.L.
Clasa I

REGISTRUL CADASTRAL AL IMOBILELOR

ANEXA Nr. 2

UAT Mogoşeşti-Siret
Zonă cooperativizată (Co)

Sector cadastral nr. 16

1. DESCRIEREA IMOBILULUI

DATE TEREN											DATE CONSTRUCŢII					
Identificator teren	Adresă imobil	Număr cadastral	Nr. CF	Suprafaţa măsurată	Intravilan / extra.(I/E)	Nr. top.	Nr. tarla	Nr. parcelă	Categorie folosinţă	Suprafaţă parcelă	Identificator construcţie	Cod grupă destinaţie	Suprafaţa construită	Nr. niveluri	Nr. CF	Constr. cu acte (DA/NU)
160862	Extravilan, UAT. Mogoşeşti-Siret, Jud. Iaşi; (Tarla: 31, Parcela: 290)			773	E		31	290	DR	773						

2. PROPRIETATEA / POSESIA

Titularul dreptului / posesiei			Proprietar=1 / Posesor=0	Data naşterii / CUI	Domiciliu / Sediu	Cota parte	Identificator entitate asociată	Cotă parte teren UI	Mod de dobândire	Act juridic			Obs. privitoare la proprietar
Nume / Denumire	Iniţiala tatălui	Prenume								Tip act	Nr. act / data	Emitent	
NEIDENTIFICAT		NEIDENTIFICAT	0		Loc. Mogosesti-Siret, UAT. Mogoşeşti-Siret, Jud. Iași	1/1	160862		Lege	act normativ	7 / 13.03.1996	PARLAMENTUL ROMÂNIEI	LIPSĂ CNP
							160862			act normativ	7 / 13.03.1996	PARLAMENTUL ROMÂNIEI	

3. SARCINI / DEZMEMBRĂMINTE

Titular			Data naşterii / CUI	Domiciliu / Sediu	Tipul sarcinii sau al dezmembrămintelor dreptului de proprietate	Cota parte	Identificator entitate asociată	Act juridic			Valoare ipotecă	Tip monedă
Nume / Denumire	Iniţiala tatălui	Prenume						Tip act	Nr. act / data	Emitent		
-	-	-	-	-	-	-	-	-	-	-	-	-

4. NOTĂRI, PROCESE, INTERDICŢII

Tipul notării	Tip act	Nr. act/ data	Emitent	Identificator entitate asociată
Se notează mențiunea de proprietar neidentificat.	act normativ	7 / 13.03.1996	PARLAMENTUL ROMÂNIEI	160862

5. OBSERVAŢII

Imobil împrejmuit/ neîmprejmuit	Imobil contestat/ necontestat	Alte observaţii
Neîmprejmuit		

Persoană Fizică Autorizată de ANCPI să execute lucrări de cadastru, geodezie și cartografie
CERTIFICAT DE AUTORIZARE
Seria RO-B-J
Nr. 1767/20.02.2020
S.C. TOTAL BUSINESS LAND S.R.L.
Clasa I

REGISTRUL CADASTRAL AL IMOBILELOR

ANEXA Nr. 2

UAT Mogoşeşti-Siret
Zonă cooperativizată (Co)

Sector cadastral nr. 16

1. DESCRIEREA IMOBILULUI

DATE TEREN											DATE CONSTRUCŢII					
Identificator teren	Adresă imobil	Număr cadastral	Nr. CF	Suprafaţa măsurată	Intravilan / extra.(I/E)	Nr. top.	Nr. tarla	Nr. parcelă	Categorie folosinţă	Suprafaţă parcelă	Identificator construcţie	Cod grupă destinaţie	Suprafaţa construită	Nr. niveluri	Nr. CF	Constr. cu acte (DA/NU)
160863	Extravilan, UAT. Mogoşeşti-Siret, Jud. Iaşi; (Tarla: 31, Parcela: 307)			765	E		31	307	HR	765						

2. PROPRIETATEA / POSESIA

Titularul dreptului / posesiei			Proprietar=1 / Posesor=0	Data naşterii / CUI	Domiciliu / Sediu	Cota parte	Identificator entitate asociată	Cotă parte teren UI	Mod de dobândire	Act juridic			Obs. privitoare la proprietar
Nume / Denumire	Iniţiala tatălui	Prenume								Tip act	Nr. act / data	Emitent	
NEIDENTIFICAT		NEIDENTIFICAT	0		Loc. Mogosesti-Siret, UAT. Mogoşeşti-Siret, Jud. Iași	1/1	160863		Lege	act normativ	7 / 13.03.1996	PARLAMENTUL ROMÂNIEI	LIPSĂ CNP
							160863			act normativ	7 / 13.03.1996	PARLAMENTUL ROMÂNIEI	

3. SARCINI / DEZMEMBRĂMINTE

Titular			Data naşterii / CUI	Domiciliu / Sediu	Tipul sarcinii sau al dezmembrămintelor dreptului de proprietate	Cota parte	Identificator entitate asociată	Act juridic			Valoare ipotecă	Tip monedă
Nume / Denumire	Iniţiala tatălui	Prenume						Tip act	Nr. act / data	Emitent		
-	-	-	-	-	-	-	-	-	-	-	-	-

4. NOTĂRI, PROCESE, INTERDICŢII

Tipul notării	Tip act	Nr. act/ data	Emitent	Identificator entitate asociată
Se notează mențiunea de proprietar neidentificat.	act normativ	7 / 13.03.1996	PARLAMENTUL ROMÂNIEI	160863

5. OBSERVAŢII

Imobil împrejmuit/ neîmprejmuit	Imobil contestat/ necontestat	Alte observaţii
Neîmprejmuit		

Persoană Fizică Autorizată de ANCPI să execute lucrări de cadastru, geodezie și cartografie
CERTIFICAT DE AUTORIZARE
Seria RO-B-J
Nr. 1767/20.02.2020
S.C. TOTAL BUSINESS LAND S.R.L.
Clasa I

REGISTRUL CADASTRAL AL IMOBILELOR

ANEXA Nr. 2

UAT Mogoşeşti-Siret
Zonă cooperativizată (Co)

Sector cadastral nr. 16

1. DESCRIEREA IMOBILULUI

DATE TEREN											DATE CONSTRUCŢII					
Identificator teren	Adresă imobil	Număr cadastral	Nr. CF	Suprafaţa măsurată	Intravilan / extra.(I/E)	Nr. top.	Nr. tarla	Nr. parcelă	Categorie folosinţă	Suprafaţă parcelă	Identificator construcţie	Cod grupă destinaţie	Suprafaţa construită	Nr. niveluri	Nr. CF	Constr. cu acte (DA/NU)
160864	Extravilan, UAT. Mogoşeşti-Siret, Jud. Iași; (Tarla: 34, Parcela: 326)			5553	E		34	326	F	5553						

2. PROPRIETATEA / POSESIA

Titularul dreptului / posesiei			Proprietar=1 / Posesor=0	Data naşterii / CUI	Domiciliu / Sediu	Cota parte	Identificator entitate asociată	Cotă parte teren UI	Mod de dobândire	Act juridic			Obs. privitoare la proprietar
Nume / Denumire	Iniţiala tatălui	Prenume								Tip act	Nr. act / data	Emitent	
NEIDENTIFICAT		NEIDENTIFICAT	0		Loc. Mogosesti-Siret, UAT. Mogoşeşti-Siret, Jud. Iași	1/1	160864		Lege	act normativ	7 / 13.03.1996	PARLAMENTUL ROMÂNIEI	LIPSĂ CNP
							160864			act normativ	7 / 13.03.1996	PARLAMENTUL ROMÂNIEI	

3. SARCINI / DEZMEMBRĂMINTE

Titular			Data naşterii / CUI	Domiciliu / Sediu	Tipul sarcinii sau al dezmembrămintelor dreptului de proprietate	Cota parte	Identificator entitate asociată	Act juridic			Valoare ipotecă	Tip monedă
Nume / Denumire	Iniţiala tatălui	Prenume						Tip act	Nr. act / data	Emitent		
-	-	-	-	-	-	-	-	-	-	-	-	-

4. NOTĂRI, PROCESE, INTERDICŢII

Tipul notării	Tip act	Nr. act/ data	Emitent	Identificator entitate asociată
Se notează mențiunea de proprietar neidentificat.	act normativ	7 / 13.03.1996	PARLAMENTUL ROMÂNIEI	160864

5. OBSERVAŢII

Imobil împrejmuit/ neîmprejmuit	Imobil contestat/ necontestat	Alte observaţii
Neîmprejmuit		

Persoană Fizică Autorizată de ANCPI să execute lucrări de cadastru, geodezie și cartografie
CERTIFICAT DE AUTORIZARE
Seria RO-B-J
Nr. 1767/20.02.2020
S.C. TOTAL BUSINESS LAND S.R.L.
Clasa I

REGISTRUL CADASTRAL AL IMOBILELOR

ANEXA Nr. 2

UAT Mogoşeşti-Siret
Zonă cooperativizată (Co)

Sector cadastral nr. 16

1. DESCRIEREA IMOBILULUI

DATE TEREN											DATE CONSTRUCŢII					
Identificator teren	Adresă imobil	Număr cadastral	Nr. CF	Suprafaţa măsurată	Intravilan / extra.(I/E)	Nr. top.	Nr. tarla	Nr. parcelă	Categorie folosinţă	Suprafaţă parcelă	Identificator construcţie	Cod grupă destinaţie	Suprafaţa construită	Nr. niveluri	Nr. CF	Constr. cu acte (DA/NU)
160865	Extravilan, UAT. Mogoşeşti-Siret, Jud. Iași; (Tarla: 34, Parcela: 324/1/1)			1400	E		34	324/1/1	A	1400						

2. PROPRIETATEA / POSESIA

Titularul dreptului / posesiei			Proprietar=1 / Posesor=0	Data naşterii / CUI	Domiciliu / Sediu	Cota parte	Identificator entitate asociată	Cotă parte teren UI	Mod de dobândire	Act juridic			Obs. privitoare la proprietar
Nume / Denumire	Iniţiala tatălui	Prenume								Tip act	Nr. act / data	Emitent	
TODIRASCU	GH	ION	1		Loc. Mogosesti-Siret, UAT. Mogoşeşti-Siret, Jud. Iași	1/1	160865		Reconstituire	act administrativ	94619 / 20.06.1994	CJPSDDPAT IASI	LIPSA CNP
TODIRA ȘCU		CONSTANTIN			Loc. Roman, Str. MARTIR CLO ȘCA, Nr.24, UAT. Roman, Jud. Neamț								LIPSĂ CNP
CHIUARU		ELENA			Loc. Crucea, UAT. Lungani, Jud. Iași		160865			act notarial	122 / 13.08.2022	NP ZAHARIA CAMELIA-MANUELA	LIPSĂ CNP
TODIRA ȘCU		MIHAI			Loc. Mogosesti-Siret, UAT. Mogoşeşti-Siret, Jud. Iași								LIPSĂ CNP

3. SARCINI / DEZMEMBRĂMINTE

Titular			Data naşterii / CUI	Domiciliu / Sediu	Tipul sarcinii sau al dezmembrămintelor dreptului de proprietate	Cota parte	Identificator entitate asociată	Act juridic			Valoare ipotecă	Tip monedă
Nume / Denumire	Iniţiala tatălui	Prenume						Tip act	Nr. act / data	Emitent		
-	-	-	-	-	-	-	-	-	-	-	-	-

4. NOTĂRI, PROCESE, INTERDICŢII

Tipul notării	Tip act	Nr. act/ data	Emitent	Identificator entitate asociată
SE NOTEAZA EXISTENTA CERTIFICATULUI DE MOSTENITOR NR 122/13.08.2022 EMIS DE NP ZAHARIA CAMELIA-MANUELA.	act notarial	122 / 13.08.2022	NP ZAHARIA CAMELIA-MANUELA	160865

5. OBSERVAŢII

Imobil împrejmuit/ neîmprejmuit	Imobil contestat/ necontestat	Alte observaţii
Neîmprejmuit		CONFORM PLANULUI CADASTRAL SUPRAPUS PESTE MĂSURĂTORI IMOBILUL SE REGĂSE ȘTE ÎN PARCELA A321.

Persoană Fizică Autorizată să execute lucrări de cadastru, geodezie și cartografie
CERTIFICAT DE AUTORIZARE
Seria RO-B-J
Nr. 17677/20.02.2020
S.C. TOTAL BUSINESS LAND S.R.L.
Clasa I

REGISTRUL CADASTRAL AL IMOBILELOR

ANEXA Nr. 2

UAT Mogoşeşti-Siret
Zonă cooperativizată (Co)

Sector cadastral nr. 16

1. DESCRIEREA IMOBILULUI

DATE TEREN											DATE CONSTRUCŢII					
Identificator teren	Adresă imobil	Număr cadastral	Nr. CF	Suprafaţa măsurată	Intravilan / extra.(I/E)	Nr. top.	Nr. tarla	Nr. parcelă	Categorie folosinţă	Suprafaţă parcelă	Identificator construcţie	Cod grupă destinaţie	Suprafaţa construită	Nr. niveluri	Nr. CF	Constr. cu acte (DA/NU)
160866	Extravilan, UAT. Mogoşeşti-Siret, Jud. Iaşi; (Tarla: 34, Parcela: 321/2)			3800	E		34	321/2	A	3800						

2. PROPRIETATEA / POSESIA

Titularul dreptului / posesiei			Proprietar=1 / Posesor=0	Data naşterii / CUI	Domiciliu / Sediu	Cota parte	Identificator entitate asociată	Cotă parte teren UI	Mod de dobândire	Act juridic			Obs. privitoare la proprietar
Nume / Denumire	Iniţiala tatălui	Prenume								Tip act	Nr. act / data	Emitent	
SAMACHI Ș	V	MARIA	1		Loc. Mogosesti-Siret, UAT. Mogoşeşti-Siret, Jud. Iași	1/1	160866		Reconstituire	act administrativ	94323 / 03.03.1994	CJPSDDPAT IA ȘI	LIPSĂ CNP

3. SARCINI / DEZMEMBRĂMINTE

Titular			Data naşterii / CUI	Domiciliu / Sediu	Tipul sarcinii sau al dezmembrămintelor dreptului de proprietate	Cota parte	Identificator entitate asociată	Act juridic			Valoare ipotecă	Tip monedă
Nume / Denumire	Iniţiala tatălui	Prenume						Tip act	Nr. act / data	Emitent		
-	-	-	-	-	-	-	-	-	-	-	-	-

4. NOTĂRI, PROCESE, INTERDICŢII

Tipul notării	Tip act	Nr. act/ data	Emitent	Identificator entitate asociată
-	-	-	-	-

5. OBSERVAŢII

Imobil împrejmuit/ neîmprejmuit	Imobil contestat/ necontestat	Alte observaţii
Neîmprejmuit		

Persoană Fizică Autorizată de ANCPI să execute lucrări de cadastru, geodezie și cartografie
CERTIFICAT DE AUTORIZARE
Seria RO-B-J
Nr. 1767/20.02.2020
S.C. TOTAL BUSINESS LAND S.R.L.
Clasa I

REGISTRUL CADASTRAL AL IMOBILELOR

ANEXA Nr. 2

UAT Mogoşeşti-Siret
Zonă cooperativizată (Co)

Sector cadastral nr. 16

1. DESCRIEREA IMOBILULUI

DATE TEREN										DATE CONSTRUCŢII					
Identificator teren	Adresă imobil	Număr cadastral	Nr. CF	Suprafaţa măsurată	Intravilan / extra.(I/E)	Nr. top.	Nr. tarla	Nr. parcelă	Categorie folosinţă	Suprafaţă parcelă	Identificator construcţie	Cod grupă destinaţie	Suprafaţa construită	Nr. niveluri	Nr. CF	Constr. cu acte (DA/NU)
160867	Extravilan, UAT. Mogoşeşti-Siret, Jud. Iaşi; (Tarla: 34, Parcela: 323/3)			4100	E		34	323/3	A	2700						
					E		34	323/3	ALTELE	1400						

2. PROPRIETATEA / POSESIA

Titularul dreptului / posesiei			Proprietar=1 / Posesor=0	Data naşterii / CUI	Domiciliu / Sediu	Cota parte	Identificator entitate asociată	Cotă parte teren UI	Mod de dobândire	Act juridic			Obs. privitoare la proprietar
Nume / Denumire	Iniţiala tatălui	Prenume								Tip act	Nr. act / data	Emitent	
CONSTANTIN-ESCU		DAN	1		Loc. Mogosesti-Siret, UAT. Mogoşeşti-Siret, Jud. Iași	1/1	160867		Reconstituire	act administrativ	94199 / 01.02.1994	CJPSDDPAT IA ȘI	LIPSĂ CNP
ANTOCI		RALUCA	1		Loc. Mogosesti-Siret, UAT. Mogoşeşti-Siret, Jud. Iași								LIPSĂ CNP
ANTOCI	V	VASILE	1		Loc. Mogosesti-Siret, UAT. Mogoşeşti-Siret, Jud. Iași								LIPSĂ CNP
CHELARU		AURICA	1		Loc. Mogosesti-Siret, UAT. Mogoşeşti-Siret, Jud. Iași								LIPSĂ CNP
SAMACHIS		MARIA	1		Loc. Mogosesti-Siret, UAT. Mogoşeşti-Siret, Jud. Iași								LIPSĂ CNP

3. SARCINI / DEZMEMBRĂMINTE

Titular			Data naşterii / CUI	Domiciliu / Sediu	Tipul sarcinii sau al dezmembrămintelor dreptului de proprietate	Cota parte	Identificator entitate asociată	Act juridic			Valoare ipotecă	Tip monedă
Nume / Denumire	Iniţiala tatălui	Prenume						Tip act	Nr. act / data	Emitent		
-	-	-	-	-	-	-	-	-	-	-	-	-

4. NOTĂRI, PROCESE, INTERDICŢII

Tipul notării	Tip act	Nr. act/ data	Emitent	Identificator entitate asociată
-	-	-		-

5. OBSERVAŢII

Imobil împrejmuit/ neîmprejmuit	Imobil contestat/ necontestat	Alte observaţii
Neîmprejmuit		CONFORM PLANULUI CADASTRAL SUPRAPUS PESTE MĂSURĂTORI IMOBILUL SE REGĂSE ȘTE ÎN PARCELA A321

CERTIFICAT DE AUTORIZARE Seria RO-B-J Nr. 1767/20.02.2020 S.C. TOTAL BUSINESS LAND S.R.L. Clasa I

REGISTRUL CADASTRAL AL IMOBILELOR

ANEXA Nr. 2

UAT Mogoşeşti-Siret
Zonă cooperativizată (Co)

Sector cadastral nr. 16

1. DESCRIEREA IMOBILULUI

DATE TEREN											DATE CONSTRUCŢII					
Identificator teren	Adresă imobil	Număr cadastral	Nr. CF	Suprafaţa măsurată	Intravilan / extra.(I/E)	Nr. top.	Nr. tarla	Nr. parcelă	Categorie folosinţă	Suprafaţă parcelă	Identificator construcţie	Cod grupă destinaţie	Suprafaţa construită	Nr. niveluri	Nr. CF	Constr. cu acte (DA/NU)
160868	Extravilan, UAT. Mogoşeşti-Siret, Jud. Iaşi; (Tarla: 34, Parcela: 323/4)			7500	E		34	323/4	A	7500						

2. PROPRIETATEA / POSESIA

Titularul dreptului / posesiei			Proprietar=1 / Posesor=0	Data naşterii / CUI	Domiciliu / Sediu	Cota parte	Identificator entitate asociată	Cotă parte teren UI	Mod de dobândire	Act juridic			Obs. privitoare la proprietar
Nume / Denumire	Iniţiala tatălui	Prenume								Tip act	Nr. act / data	Emitent	
ANTOCI	V	VASILE	1		Loc. Mogosesti-Siret, UAT. Mogoşeşti-Siret, Jud. Iași	1/1	160868		Reconstituire	act administrativ	94005 / 21.09.1993	CJPSDDPAT IA ȘI	LIPSĂ CNP

3. SARCINI / DEZMEMBRĂMINTE

Titular			Data naşterii / CUI	Domiciliu / Sediu	Tipul sarcinii sau al dezmembrămintelor dreptului de proprietate	Cota parte	Identificator entitate asociată	Act juridic			Valoare ipotecă	Tip monedă
Nume / Denumire	Iniţiala tatălui	Prenume						Tip act	Nr. act / data	Emitent		
-	-	-	-	-	-	-	-	-	-	-	-	-

4. NOTĂRI, PROCESE, INTERDICŢII

Tipul notării	Tip act	Nr. act/ data	Emitent	Identificator entitate asociată
-	-	-	-	-

5. OBSERVAŢII

Imobil împrejmuit/ neîmprejmuit	Imobil contestat/ necontestat	Alte observaţii
Neîmprejmuit		CONFORM PLANULUI CADASTRAL SUPRAPUS PESTE MĂSURĂTORI IMOBILUL SE REGĂSE ȘTE ÎN PARCELA A321.

Persoană Fizică Autorizată de ANCPI să execute lucrări de cadastru, geodezie și cartografie
CERTIFICAT DE AUTORIZARE
Seria RO-B-J
Nr. 1767/20.02.2020
S.C. TOTAL BUSINESS LAND S.R.L.
Clasa I

REGISTRUL CADASTRAL AL IMOBILELOR

ANEXA Nr. 2

UAT Mogoşeşti-Siret
Zonă cooperativizată (Co)

Sector cadastral nr. 16

1. DESCRIEREA IMOBILULUI

DATE TEREN											DATE CONSTRUCŢII					
Identificator teren	Adresă imobil	Număr cadastral	Nr. CF	Suprafaţa măsurată	Intravilan / extra.(I/E)	Nr. top.	Nr. tarla	Nr. parcelă	Categorie folosinţă	Suprafaţă parcelă	Identificator construcţie	Cod grupă destinaţie	Suprafaţa construită	Nr. niveluri	Nr. CF	Constr. cu acte (DA/NU)
160869	Extravilan, UAT. Mogoşeşti-Siret, Jud. Iaşi; (Tarla: 31, Parcela: 309)			3100	E		31	309	A	3100						

2. PROPRIETATEA / POSESIA

Titularul dreptului / posesiei			Proprietar=1 / Posesor=0	Data naşterii / CUI	Domiciliu / Sediu	Cota parte	Identificator entitate asociată	Cotă parte teren UI	Mod de dobândire	Act juridic			Obs. privitoare la proprietar
Nume / Denumire	Iniţiala tatălui	Prenume								Tip act	Nr. act / data	Emitent	
NECULAI	TH V	CONSTANTIN	1		Loc. Mogosesti-Siret, UAT. Mogoşeşti-Siret, Jud. Iași	1/1	160869		Reconstituire	act administrativ	93942 / 31.08.1993	CJPSDDPAT IA ȘI	LIPSA CNP

3. SARCINI / DEZMEMBRĂMINTE

Titular			Data naşterii / CUI	Domiciliu / Sediu	Tipul sarcinii sau al dezmembrămintelor dreptului de proprietate	Cota parte	Identificator entitate asociată	Act juridic			Valoare ipotecă	Tip monedă
Nume / Denumire	Iniţiala tatălui	Prenume						Tip act	Nr. act / data	Emitent		
-	-	-	-	-	-	-	-	-	-	-	-	-

4. NOTĂRI, PROCESE, INTERDICŢII

Tipul notării	Tip act	Nr. act/ data	Emitent	Identificator entitate asociată
-	-	-	-	-

5. OBSERVAŢII

Imobil împrejmuit/ neîmprejmuit	Imobil contestat/ necontestat	Alte observaţii
Neîmprejmuit		CONFORM PLANULUI CADASTRAL SUPRAPUS PESTE MĂSURĂTORI IMOBILUL SE REGĂSE ȘTE ÎN TARLAUA 34, PARCELA A321.

Persoană Fizică Autorizată de ANCPI să execute lucrări de cadastru, geodezie și cartografie
CERTIFICAT DE AUTORIZARE
Seria RO-B-J
Nr. 1767/20.02.2020
S.C. TOTAL BUSINESS LAND S.R.L.
Clasa I

REGISTRUL CADASTRAL AL IMOBILELOR

ANEXA Nr. 2

UAT Mogoşeşti-Siret
Zonă cooperativizată (Co)

Sector cadastral nr. 16

1. DESCRIEREA IMOBILULUI

DATE TEREN											DATE CONSTRUCŢII					
Identificator teren	Adresă imobil	Număr cadastral	Nr. CF	Suprafaţa măsurată	Intravilan / extra.(I/E)	Nr. top.	Nr. tarla	Nr. parcelă	Categorie folosinţă	Suprafaţă parcelă	Identificator construcţie	Cod grupă destinaţie	Suprafaţa construită	Nr. niveluri	Nr. CF	Constr. cu acte (DA/NU)
160870	Extravilan, UAT. Mogoşeşti-Siret, Jud. Iași; (Tarla: 34, Parcela: 324/1/6)			2900	E		34	324/1/6	A	2900						

2. PROPRIETATEA / POSESIA

Titularul dreptului / posesiei			Proprietar=1 / Posesor=0	Data naşterii / CUI	Domiciliu / Sediu	Cota parte	Identificator entitate asociată	Cotă parte teren UI	Mod de dobândire	Act juridic			Obs. privitoare la proprietar
Nume / Denumire	Iniţiala tatălui	Prenume								Tip act	Nr. act / data	Emitent	
BIRTUM	P	MARIA	1		Loc. Mogosesti-Siret, UAT. Mogoşeşti-Siret, Jud. Iași	1/1	160870		Reconstituire	act administrativ	93997 / 20.09.1993	CJPSDDPAT IA ȘI	LIPSĂ CNP

3. SARCINI / DEZMEMBRĂMINTE

Titular			Data naşterii / CUI	Domiciliu / Sediu	Tipul sarcinii sau al dezmembrămintelor dreptului de proprietate	Cota parte	Identificator entitate asociată	Act juridic			Valoare ipotecă	Tip monedă
Nume / Denumire	Iniţiala tatălui	Prenume						Tip act	Nr. act / data	Emitent		
-	-	-	-	-	-	-	-	-	-	-	-	-

4. NOTĂRI, PROCESE, INTERDICŢII

Tipul notării	Tip act	Nr. act/ data	Emitent	Identificator entitate asociată
-	-	-	-	-

5. OBSERVAŢII

Imobil împrejmuit/ neîmprejmuit	Imobil contestat/ necontestat	Alte observaţii
Neîmprejmuit		CONFORM PLANULUI CADASTRAL SUPRAPUS PESTE MĂSURĂTORI IMOBILUL SE REGĂSE ȘTE ÎN PARCELA A321.

Persoană Fizică Autorizată de ANCPI să execute lucrări de cadastru, geodezie și cartografie
CERTIFICAT DE AUTORIZARE
Seria RO-B-J
Nr. 1767/20.02.2020
S.C. TOTAL BUSINESS LAND S.R.L.
Clasa I

REGISTRUL CADASTRAL AL IMOBILELOR

ANEXA Nr. 2

UAT Mogoşeşti-Siret
Zonă cooperativizată (Co)

Sector cadastral nr. 16

1. DESCRIEREA IMOBILULUI

DATE TEREN											DATE CONSTRUCŢII					
Identificator teren	Adresă imobil	Număr cadastral	Nr. CF	Suprafaţa măsurată	Intravilan / extra.(I/E)	Nr. top.	Nr. tarla	Nr. parcelă	Categorie folosinţă	Suprafaţă parcelă	Identificator construcţie	Cod grupă destinaţie	Suprafaţa construită	Nr. niveluri	Nr. CF	Constr. cu acte (DA/NU)
160871	Extravilan, UAT. Mogoşeşti-Siret, Jud. Iaşi; (Tarla: 33, Parcela: 311/7)			2100	E		33	311/7	A	2100						

2. PROPRIETATEA / POSESIA

Titularul dreptului / posesiei			Proprietar=1 / Posesor=0	Data naşterii / CUI	Domiciliu / Sediu	Cota parte	Identificator entitate asociată	Cotă parte teren UI	Mod de dobândire	Act juridic			Obs. privitoare la proprietar
Nume / Denumire	Iniţiala tatălui	Prenume								Tip act	Nr. act / data	Emitent	
DOBO Ș		ELISABETA	1		Loc. Mogosesti-Siret, UAT. Mogoşeşti-Siret, Jud. Iași	1/1	160871		Reconstituire	act administrativ	95419 / 05.07.1999	CJPSDDPAT IA ȘI	LIPSĂ CNP

3. SARCINI / DEZMEMBRĂMINTE

Titular			Data naşterii / CUI	Domiciliu / Sediu	Tipul sarcinii sau al dezmembrămintelor dreptului de proprietate	Cota parte	Identificator entitate asociată	Act juridic			Valoare ipotecă	Tip monedă
Nume / Denumire	Iniţiala tatălui	Prenume						Tip act	Nr. act / data	Emitent		
-	-	-	-	-	-	-	-	-	-	-	-	-

4. NOTĂRI, PROCESE, INTERDICŢII

Tipul notării	Tip act	Nr. act/ data	Emitent	Identificator entitate asociată
-	-	-	-	-

5. OBSERVAŢII

Imobil împrejmuit/ neîmprejmuit	Imobil contestat/ necontestat	Alte observaţii
Neîmprejmuit		CONFORM PLANULUI CADASTRAL SUPRAPUS PESTE MĂSURĂTORI IMOBILUL SE REGĂSE ȘTE ÎN PARCELA A321, TARLAUA 34.

Persoană Fizică Autorizată de ANCPI să execute lucrări de cadastru, geodezie și cartografie
CERTIFICAT DE AUTORIZARE
Seria RO-B-J
Nr. 1767/20.02.2020
S.C. TOTAL BUSINESS LAND S.R.L.
Clasa I

REGISTRUL CADASTRAL AL IMOBILELOR

ANEXA Nr. 2

UAT Mogoşeşti-Siret
Zonă cooperativizată (Co)

Sector cadastral nr. 16

1. DESCRIEREA IMOBILULUI

DATE TEREN											DATE CONSTRUCŢII					
Identificator teren	Adresă imobil	Număr cadastral	Nr. CF	Suprafaţa măsurată	Intravilan / extra.(I/E)	Nr. top.	Nr. tarla	Nr. parcelă	Categorie folosinţă	Suprafaţă parcelă	Identificator construcţie	Cod grupă destinaţie	Suprafaţa construită	Nr. niveluri	Nr. CF	Constr. cu acte (DA/NU)
160872	Extravilan, UAT. Mogoşeşti-Siret, Jud. Iaşi; (Tarla: 34, Parcela: 321/8)			2100	E		34	321/8	A	2100						

2. PROPRIETATEA / POSESIA

Titularul dreptului / posesiei			Proprietar=1 / Posesor=0	Data naşterii / CUI	Domiciliu / Sediu	Cota parte	Identificator entitate asociată	Cotă parte teren UI	Mod de dobândire	Act juridic			Obs. privitoare la proprietar
Nume / Denumire	Iniţiala tatălui	Prenume								Tip act	Nr. act / data	Emitent	
DUMITRASCU	P	MARIA	1		Loc. Mogosesti-Siret, UAT. Mogoşeşti-Siret, Jud. Iași	1/1	160872		Reconstituire	act administrativ	95432 / 17.11.1999	CJPSDDPAT IA ȘI	LIPSĂ CNP

3. SARCINI / DEZMEMBRĂMINTE

Titular			Data naşterii / CUI	Domiciliu / Sediu	Tipul sarcinii sau al dezmembrămintelor dreptului de proprietate	Cota parte	Identificator entitate asociată	Act juridic			Valoare ipotecă	Tip monedă
Nume / Denumire	Iniţiala tatălui	Prenume						Tip act	Nr. act / data	Emitent		
-	-	-	-	-	-	-	-	-	-	-	-	-

4. NOTĂRI, PROCESE, INTERDICŢII

Tipul notării	Tip act	Nr. act/ data	Emitent	Identificator entitate asociată
-	-	-	-	-

5. OBSERVAŢII

Imobil împrejmuit/ neîmprejmuit	Imobil contestat/ necontestat	Alte observaţii
Neîmprejmuit		

Persoană Fizică Autorizată de ANCPI să execute lucrări de cadastru, geodezie și cartografie
CERTIFICAT DE AUTORIZARE
Seria RO-B-J
Nr. 1767/20.02.2020
S.C. TOTAL BUSINESS LAND S.R.L.
Clasa I

REGISTRUL CADASTRAL AL IMOBILELOR

ANEXA Nr. 2

UAT Mogoşeşti-Siret
Zonă cooperativizată (Co)

Sector cadastral nr. 16

1. DESCRIEREA IMOBILULUI

DATE TEREN											DATE CONSTRUCŢII					
Identificator teren	Adresă imobil	Număr cadastral	Nr. CF	Suprafaţa măsurată	Intravilan / extra.(I/E)	Nr. top.	Nr. tarla	Nr. parcelă	Categorie folosinţă	Suprafaţă parcelă	Identificator construcţie	Cod grupă destinaţie	Suprafaţa construită	Nr. niveluri	Nr. CF	Constr. cu acte (DA/NU)
160873	Extravilan, UAT. Mogoşeşti-Siret, Jud. Iași; (Tarla: 34, Parcela: 321/811)			6500	E		34	321/811	A	6500						

2. PROPRIETATEA / POSESIA

Titularul dreptului / posesiei			Proprietar=1 / Posesor=0	Data naşterii / CUI	Domiciliu / Sediu	Cota parte	Identificator entitate asociată	Cotă parte teren UI	Mod de dobândire	Act juridic			Obs. privitoare la proprietar
Nume / Denumire	Iniţiala tatălui	Prenume								Tip act	Nr. act / data	Emitent	
ANDRIE Ș		IOSEFINA	1		Loc. Mogosesti-Siret, UAT. Mogoşeşti-Siret, Jud. Iași	1/1	160873		Reconstituire	act administrativ	95405 / 27.08.1998	CJPSDDPAT IA ȘI	LIPSĂ CNP
BĂLAN	M	CLARA	1		Loc. Mogosesti-Siret, UAT. Mogoşeşti-Siret, Jud. Iași								LIPSĂ CNP
CIOBANU	M	PETRU	1		Loc. Mogosesti-Siret, UAT. Mogoşeşti-Siret, Jud. Iași								LIPSĂ CNP
CIOBANU	M	PAVEL	1		Loc. Mogosesti-Siret, UAT. Mogoşeşti-Siret, Jud. Iași								LIPSĂ CNP
CIOBANU	M	ION	1		Loc. Mogosesti-Siret, UAT. Mogoşeşti-Siret, Jud. Iași								LIPSĂ CNP
DOBO Ș	V	MARIA	1		Loc. Mogosesti-Siret, UAT. Mogoşeşti-Siret, Jud. Iași								LIPSĂ CNP

3. SARCINI / DEZMEMBRĂMINTE

Titular			Data naşterii / CUI	Domiciliu / Sediu	Tipul sarcinii sau al dezmembrămintelor dreptului de proprietate	Cota parte	Identificator entitate asociată	Act juridic			Valoare ipotecă	Tip monedă
Nume / Denumire	Iniţiala tatălui	Prenume						Tip act	Nr. act / data	Emitent		
-	-	-	-	-	-	-	-	-	-	-		-

4. NOTĂRI, PROCESE, INTERDICŢII

Tipul notării	Tip act	Nr. act/ data	Emitent	Identificator entitate asociată
-	-	-		-

5. OBSERVAŢII

Imobil împrejmuit/ neîmprejmuit	Imobil contestat/ necontestat	Alte observaţii
Neîmprejmuit		

Persoană Fizică Autorizată de ANCPI să execute lucrări de cadastru, geodezie și cartografie
CERTIFICAT DE AUTORIZARE
Seria RO-B-J
Nr. 1767/20.02.2020
S.C. TOTAL BUSINESS LAND S.R.L.
Clasa I

REGISTRUL CADASTRAL AL IMOBILELOR

ANEXA Nr. 2

UAT Mogoşeşti-Siret
Zonă cooperativizată (Co)

Sector cadastral nr. 16

1. DESCRIEREA IMOBILULUI

DATE TEREN											DATE CONSTRUCŢII					
Identificator teren	Adresă imobil	Număr cadastral	Nr. CF	Suprafaţa măsurată	Intravilan / extra.(I/E)	Nr. top.	Nr. tarla	Nr. parcelă	Categorie folosinţă	Suprafaţă parcelă	Identificator construcţie	Cod grupă destinaţie	Suprafaţa construită	Nr. niveluri	Nr. CF	Constr. cu acte (DA/NU)
160874	Extravilan, UAT. Mogoşeşti-Siret, Jud. Iaşi; (Tarla: 34, Parcela: 321)			2500	E		34	321	A	2500						

2. PROPRIETATEA / POSESIA

Titularul dreptului / posesiei			Proprietar=1 / Posesor=0	Data naşterii / CUI	Domiciliu / Sediu	Cota parte	Identificator entitate asociată	Cotă parte teren UI	Mod de dobândire	Act juridic			Obs. privitoare la proprietar
Nume / Denumire	Iniţiala tatălui	Prenume								Tip act	Nr. act / data	Emitent	
NEIDENTIFICAT		NEIDENTIFICAT	0		Loc. Mogosesti-Siret, UAT. Mogoşeşti-Siret, Jud. Iași	1/1	160874		Lege	act normativ	7 / 13.03.1996	PARLAMENTUL ROMÂNIEI	LIPSĂ CNP
							160874			act normativ	7 / 13.03.1996	PARLAMENTUL ROMÂNIEI	

3. SARCINI / DEZMEMBRĂMINTE

Titular			Data naşterii / CUI	Domiciliu / Sediu	Tipul sarcinii sau al dezmembrămintelor dreptului de proprietate	Cota parte	Identificator entitate asociată	Act juridic			Valoare ipotecă	Tip monedă
Nume / Denumire	Iniţiala tatălui	Prenume						Tip act	Nr. act / data	Emitent		
-	-	-	-	-	-	-	-	-	-	-	-	-

4. NOTĂRI, PROCESE, INTERDICŢII

Tipul notării	Tip act	Nr. act/ data	Emitent	Identificator entitate asociată
Se notează mențiunea de proprietar neidentificat.	act normativ	7 / 13.03.1996	PARLAMENTUL ROMÂNIEI	160874

5. OBSERVAŢII

Imobil împrejmuit/ neîmprejmuit	Imobil contestat/ necontestat	Alte observaţii
Neîmprejmuit		

Persoană Fizică Autorizată de ANCPI să execute lucrări de cadastru, geodezie și cartografie
CERTIFICAT DE AUTORIZARE
Seria RO-B-J
Nr. 1767/20.02.2020
S.C. TOTAL BUSINESS LAND S.R.L.
Clasa I

REGISTRUL CADASTRAL AL IMOBILELOR

ANEXA Nr. 2

UAT Mogoşeşti-Siret
Zonă cooperativizată (Co)

Sector cadastral nr. 16

1. DESCRIEREA IMOBILULUI

DATE TEREN											DATE CONSTRUCŢII					
Identificator teren	Adresă imobil	Număr cadastral	Nr. CF	Suprafaţa măsurată	Intravilan / extra.(I/E)	Nr. top.	Nr. tarla	Nr. parcelă	Categorie folosinţă	Suprafaţă parcelă	Identificator construcţie	Cod grupă destinaţie	Suprafaţa construită	Nr. niveluri	Nr. CF	Constr. cu acte (DA/NU)
160875	Extravilan, UAT. Mogoşeşti-Siret, Jud. Iaşi; (Tarla: 34, Parcela: 321)			12500	E		34	321	A	12500						

2. PROPRIETATEA / POSESIA

Titularul dreptului / posesiei			Proprietar=1 / Posesor=0	Data naşterii / CUI	Domiciliu / Sediu	Cota parte	Identificator entitate asociată	Cotă parte teren UI	Mod de dobândire	Act juridic			Obs. privitoare la proprietar
Nume / Denumire	Iniţiala tatălui	Prenume								Tip act	Nr. act / data	Emitent	
NEIDENTIFICAT		NEIDENTIFICAT	0		Loc. Mogosesti-Siret, UAT. Mogoşeşti-Siret, Jud. Iași	1/1	160875		Lege	act normativ	7 / 13.03.1996	PARLAMENTUL ROMÂNIEI	LIPSĂ CNP
							160875			act normativ	7 / 13.03.1996	PARLAMENTUL ROMÂNIEI	

3. SARCINI / DEZMEMBRĂMINTE

Titular			Data naşterii / CUI	Domiciliu / Sediu	Tipul sarcinii sau al dezmembrămintelor dreptului de proprietate	Cota parte	Identificator entitate asociată	Act juridic			Valoare ipotecă	Tip monedă
Nume / Denumire	Iniţiala tatălui	Prenume						Tip act	Nr. act / data	Emitent		
-	-	-	-	-	-	-	-	-	-	-	-	-

4. NOTĂRI, PROCESE, INTERDICŢII

Tipul notării	Tip act	Nr. act/ data	Emitent	Identificator entitate asociată
Se notează mențiunea de proprietar neidentificat.	act normativ	7 / 13.03.1996	PARLAMENTUL ROMÂNIEI	160875

5. OBSERVAŢII

Imobil împrejmuit/ neîmprejmuit	Imobil contestat/ necontestat	Alte observaţii
Neîmprejmuit		

Persoană Fizică Autorizată de ANCPI să execute lucrări de cadastru, geodezie și cartografie
CERTIFICAT DE AUTORIZARE
Seria RO-B-J
Nr. 1767/20.02.2020
S.C. TOTAL BUSINESS LAND S.R.L.
Clasa I

REGISTRUL CADASTRAL AL IMOBILELOR

ANEXA Nr. 2

UAT Mogoşeşti-Siret
Zonă cooperativizată (Co)

Sector cadastral nr. 16

1. DESCRIEREA IMOBILULUI

DATE TEREN											DATE CONSTRUCŢII					
Identificator teren	Adresă imobil	Număr cadastral	Nr. CF	Suprafaţa măsurată	Intravilan / extra.(I/E)	Nr. top.	Nr. tarla	Nr. parcelă	Categorie folosinţă	Suprafaţă parcelă	Identificator construcţie	Cod grupă destinaţie	Suprafaţa construită	Nr. niveluri	Nr. CF	Constr. cu acte (DA/NU)
160876	Extravilan, UAT. Mogoşeşti-Siret, Jud. Iaşi; (Tarla: 34, Parcela: 321)			13400	E		34	321	A	13400						

2. PROPRIETATEA / POSESIA

Titularul dreptului / posesiei			Proprietar=1 / Posesor=0	Data naşterii / CUI	Domiciliu / Sediu	Cota parte	Identificator entitate asociată	Cotă parte teren UI	Mod de dobândire	Act juridic			Obs. privitoare la proprietar
Nume / Denumire	Iniţiala tatălui	Prenume								Tip act	Nr. act / data	Emitent	
NEIDENTIFICAT		NEIDENTIFICAT	0		Loc. Mogosesti-Siret, UAT. Mogoşeşti-Siret, Jud. Iași	1/1	160876		Lege	act normativ	7 / 13.03.1996	PARLAMENTUL ROMÂNIEI	LIPSĂ CNP
							160876			act normativ	7 / 13.03.1996	PARLAMENTUL ROMÂNIEI	

3. SARCINI / DEZMEMBRĂMINTE

Titular			Data naşterii / CUI	Domiciliu / Sediu	Tipul sarcinii sau al dezmembrămintelor dreptului de proprietate	Cota parte	Identificator entitate asociată	Act juridic			Valoare ipotecă	Tip monedă
Nume / Denumire	Iniţiala tatălui	Prenume						Tip act	Nr. act / data	Emitent		
-	-	-	-	-	-	-	-	-	-	-	-	-

4. NOTĂRI, PROCESE, INTERDICŢII

Tipul notării	Tip act	Nr. act/ data	Emitent	Identificator entitate asociată
Se notează mențiunea de proprietar neidentificat.	act normativ	7 / 13.03.1996	PARLAMENTUL ROMÂNIEI	160876

5. OBSERVAŢII

Imobil împrejmuit/ neîmprejmuit	Imobil contestat/ necontestat	Alte observaţii
Neîmprejmuit		

Persoană Fizică Autorizată de ANCPI să execute lucrări de cadastru, geodezie și cartografie
CERTIFICAT DE AUTORIZARE
Seria RO-B-J
Nr. 1767/20.02.2020
S.C. TOTAL BUSINESS LAND S.R.L.
Clasa I

REGISTRUL CADASTRAL AL IMOBILELOR

ANEXA Nr. 2

UAT Mogoşeşti-Siret
Zonă cooperativizată (Co)

Sector cadastral nr. 16

1. DESCRIEREA IMOBILULUI

DATE TEREN											DATE CONSTRUCŢII					
Identificator teren	Adresă imobil	Număr cadastral	Nr. CF	Suprafaţa măsurată	Intravilan / extra.(I/E)	Nr. top.	Nr. tarla	Nr. parcelă	Categorie folosinţă	Suprafaţă parcelă	Identificator construcţie	Cod grupă destinaţie	Suprafaţa construită	Nr. niveluri	Nr. CF	Constr. cu acte (DA/NU)
160877	Extravilan, UAT. Mogoşeşti-Siret, Jud. Iași; (Tarla: 34, Parcela: 323/1/2/1)			1700	E		34	323/1/2/1	A	1700						

2. PROPRIETATEA / POSESIA

Titularul dreptului / posesiei			Proprietar=1 / Posesor=0	Data naşterii / CUI	Domiciliu / Sediu	Cota parte	Identificator entitate asociată	Cotă parte teren UI	Mod de dobândire	Act juridic			Obs. privitoare la proprietar
Nume / Denumire	Iniţiala tatălui	Prenume								Tip act	Nr. act / data	Emitent	
BULAI		MARIA	1		Loc. Mogosesti-Siret, UAT. Mogoşeşti-Siret, Jud. Iași	1/1	160877		Reconstituire	act administrativ	94652 / 21.06.1994	CJPSDDPAT IA ȘI	LIPSĂ CNP
RUSU	I	AUREL	1		Loc. Mogosesti-Siret, UAT. Mogoşeşti-Siret, Jud. Iași								LIPSĂ CNP
RUSU		ALEXANDRU	1		Loc. Mogosesti-Siret, UAT. Mogoşeşti-Siret, Jud. Iași								LIPSĂ CNP
BULAI		MARIA	1		Loc. Mogosesti-Siret, UAT. Mogoşeşti-Siret, Jud. Iași	1/1	160877		Reconstituire	act administrativ	94968 / 01.10.1996	CJPSDDPAT IA ȘI	LIPSĂ CNP
							160877			act administrativ	3483 / 08.08.2024	PRIMĂRIA COMUNEI MOGOȘE ȘTI SIRET	

3. SARCINI / DEZMEMBRĂMINTE

Titular			Data naşterii / CUI	Domiciliu / Sediu	Tipul sarcinii sau al dezmembrămintelor dreptului de proprietate	Cota parte	Identificator entitate asociată	Act juridic			Valoare ipotecă	Tip monedă
Nume / Denumire	Iniţiala tatălui	Prenume						Tip act	Nr. act / data	Emitent		
-	-	-	-	-	-	-	-	-	-	-	-	-

4. NOTĂRI, PROCESE, INTERDICŢII

Tipul notării	Tip act	Nr. act/ data	Emitent	Identificator entitate asociată
SE NOTEAZĂ EXISTENȚA A DOUĂ ACTE JURIDICE DISTINCTE CARE AU CA OBIECT SUPRAFAȚA DE TEREN DE 1700 MP, SITUATĂ ÎN TARLAUA 34, PARCELA 323/2/1, RESPECTIV: TITLUL DE PROPRIETATE NR 94968.	act administrativ	3483 / 08.08.2024	PRIMĂRIA COMUNEI MOGOȘEȘTI SIRET	160877

5. OBSERVAŢII

Imobil împrejmuit/ neîmprejmuit	Imobil contestat/ necontestat	Alte observaţii
Neîmprejmuit		CONFORM PLANULUI CADASTRAL SUPRAPUS PESTE MĂSURĂTORI IMOBILUL SE REGĂSE ȘTE ÎN PARCELA A321.

REGISTRUL CADASTRAL AL IMOBILELOR

ANEXA Nr. 2

UAT Mogoşeşti-Siret
Zonă cooperativizată (Co)

Sector cadastral nr. 16

1. DESCRIEREA IMOBILULUI

DATE TEREN										DATE CONSTRUCŢII					
Identificator teren	Adresă imobil	Număr cadastral	Nr. CF	Suprafaţa măsurată	Intravilan / extra.(I/E)	Nr. top.	Nr. tarla	Nr. parcelă	Categorie folosinţă	Suprafaţă parcelă	Identificator construcţie	Cod grupă destinaţie	Suprafaţa construită	Nr. niveluri	Nr. CF	Constr. cu acte (DA/NU)
160878	Extravilan, Loc. Mogosesti-Siret extravilan; (Tarla: 34, Parcela: 324/11)		60142	5000	E		34	324/11	A	5000						

2. PROPRIETATEA / POSESIA

Titularul dreptului / posesiei			Proprietar=1 / Posesor=0	Data naşterii / CUI	Domiciliu / Sediu	Cota parte	Identificator entitate asociată	Cotă parte teren UI	Mod de dobândire	Act juridic			Obs. privitoare la proprietar
Nume / Denumire	Iniţiala tatălui	Prenume								Tip act	Nr. act / data	Emitent	
DUMITRASC		LUCICA	1	14.03.1947	Loc. Mogosesti-Siret, UAT. Mogoşeşti-Siret, Jud. Iași	1/1	160878		Convenție	act notarial	1222 / 17.03.2010	BNP CRUCIANU M.O.	
DUMITRASC		IOAN	1	27.11.1940	Loc. Mogosesti-Siret, UAT. Mogoşeşti-Siret, Jud. Iași								bun comun

3. SARCINI / DEZMEMBRĂMINTE

Titular			Data naşterii / CUI	Domiciliu / Sediu	Tipul sarcinii sau al dezmembrămintelor dreptului de proprietate	Cota parte	Identificator entitate asociată	Act juridic			Valoare ipotecă	Tip monedă
Nume / Denumire	Iniţiala tatălui	Prenume						Tip act	Nr. act / data	Emitent		
-	-	-	-	-	-	-	-	-	-	-	-	-

4. NOTĂRI, PROCESE, INTERDICŢII

Tipul notării	Tip act	Nr. act/ data	Emitent	Identificator entitate asociată
-	-	-	-	-

5. OBSERVAŢII

Imobil împrejmuit/ neîmprejmuit	Imobil contestat/ necontestat	Alte observaţii
Neîmprejmuit		CONFORM PLANULUI CADASTRAL SUPRAPUS PESTE MĂSURĂTORI IMOBILUL SE REGĂSEȘTE ÎN PARCELA A321. EXTRAVILAN

Persoană Fizică Autorizată ANCPI să execute lucrări de cadastru, geodezie și cartografie
CERTIFICAT DE AUTORIZARE
Seria RO-B-J
Nr. 1767/20.02.2020
S.C. TOTAL BUSINESS LAND S.R.L.
Clasa I

REGISTRUL CADASTRAL AL IMOBILELOR

ANEXA Nr. 2

UAT Mogoşeşti-Siret
Zonă cooperativizată (Co)

Sector cadastral nr. 16

1. DESCRIEREA IMOBILULUI

DATE TEREN											DATE CONSTRUCŢII					
Identificator teren	Adresă imobil	Număr cadastral	Nr. CF	Suprafaţa măsurată	Intravilan / extra.(I/E)	Nr. top.	Nr. tarla	Nr. parcelă	Categorie folosinţă	Suprafaţă parcelă	Identificator construcţie	Cod grupă destinaţie	Suprafaţa construită	Nr. niveluri	Nr. CF	Constr. cu acte (DA/NU)
160879	Extravilan, UAT. Mogoşeşti-Siret, Jud. Iaşi; (Tarla: 34, Parcela: 321/1)			5900	E		34	321/1	A	5900						

2. PROPRIETATEA / POSESIA

Titularul dreptului / posesiei			Proprietar=1 / Posesor=0	Data naşterii / CUI	Domiciliu / Sediu	Cota parte	Identificator entitate asociată	Cotă parte teren UI	Mod de dobândire	Act juridic			Obs. privitoare la proprietar
Nume / Denumire	Iniţiala tatălui	Prenume								Tip act	Nr. act / data	Emitent	
CHIRICHE Ș	D	PETRU	1		Loc. Mogosesti-Siret, UAT. Mogoşeşti-Siret, Jud. Iași	1/1	160879		Reconstituire	act administrativ	95767 / 27.06.2003	CJPSDDPAT IA ȘI	LIPSĂ CNP
CHIRICHE Ș	D	VASILE	1		Loc. Mogosesti-Siret, UAT. Mogoşeşti-Siret, Jud. Iași								LIPSĂ CNP
PITIRUȚ		AGNESA	1		Loc. Mogosesti-Siret, UAT. Mogoşeşti-Siret, Jud. Iași								LIPSĂ CNP

3. SARCINI / DEZMEMBRĂMINTE

Titular			Data naşterii / CUI	Domiciliu / Sediu	Tipul sarcinii sau al dezmembrămintelor dreptului de proprietate	Cota parte	Identificator entitate asociată	Act juridic			Valoare ipotecă	Tip monedă
Nume / Denumire	Iniţiala tatălui	Prenume						Tip act	Nr. act / data	Emitent		
-	-	-	-	-	-	-	-	-	-	-	-	-

4. NOTĂRI, PROCESE, INTERDICŢII

Tipul notării	Tip act	Nr. act/ data	Emitent	Identificator entitate asociată
-	-	-	-	-

5. OBSERVAŢII

Imobil împrejmuit/ neîmprejmuit	Imobil contestat/ necontestat	Alte observaţii
Neîmprejmuit		CONFORM PLANULUI CADASTRAL SUPRAPUS PESTE MĂSURĂTORI, IMOBILUL INCLUDE ȘI PROCENT DIN PARCELA PS824

REGISTRUL CADASTRAL AL IMOBILELOR

ANEXA Nr. 2

UAT Mogoşeşti-Siret
Zonă cooperativizată (Co)

Sector cadastral nr. 16

1. DESCRIEREA IMOBILULUI

DATE TEREN											DATE CONSTRUCŢII					
Identificator teren	Adresă imobil	Număr cadastral	Nr. CF	Suprafaţa măsurată	Intravilan / extra.(I/E)	Nr. top.	Nr. tarla	Nr. parcelă	Categorie folosinţă	Suprafaţă parcelă	Identificator construcţie	Cod grupă destinaţie	Suprafaţa construită	Nr. niveluri	Nr. CF	Constr. cu acte (DA/NU)
160880	Extravilan, UAT. Mogoşeşti-Siret, Jud. Iaşi; (Tarla: 34, Parcela: 321/9)			2700	E		34	321/9	A	2700						

2. PROPRIETATEA / POSESIA

Titularul dreptului / posesiei			Proprietar=1 / Posesor=0	Data naşterii / CUI	Domiciliu / Sediu	Cota parte	Identificator entitate asociată	Cotă parte teren UI	Mod de dobândire	Act juridic			Obs. privitoare la proprietar
Nume / Denumire	Iniţiala tatălui	Prenume								Tip act	Nr. act / data	Emitent	
POPOVICI		AURICA	1		Loc. Mogosesti-Siret, UAT. Mogoşeşti-Siret, Jud. Iași	1/1	160880		Reconstituire	act administrativ	94966 / 01.10.1996	CJPSDDPAT IA ȘI	LIPSĂ CNP

3. SARCINI / DEZMEMBRĂMINTE

Titular			Data naşterii / CUI	Domiciliu / Sediu	Tipul sarcinii sau al dezmembrămintelor dreptului de proprietate	Cota parte	Identificator entitate asociată	Act juridic			Valoare ipotecă	Tip monedă
Nume / Denumire	Iniţiala tatălui	Prenume						Tip act	Nr. act / data	Emitent		
-	-	-	-	-	-	-	-	-	-	-	-	-

4. NOTĂRI, PROCESE, INTERDICŢII

Tipul notării	Tip act	Nr. act/ data	Emitent	Identificator entitate asociată
-	-	-	-	-

5. OBSERVAŢII

Imobil împrejmuit/ neîmprejmuit	Imobil contestat/ necontestat	Alte observaţii
Neîmprejmuit		CONFORM PLANULUI CADASTRAL SUPRAPUS PESTE MĂSURĂTORI, IMOBILUL INCLUDE ȘI PROCENT

Persoană Fizică Autorizată de ANCPI să execute lucrări de cadastru, geodezie și cartografie
CERTIFICAT DE AUTORIZARE
Seria RO-B-J
Nr. 1767/20.02.2020
S.C. TOTAL BUSINESS LAND S.R.L.
Clasa I

REGISTRUL CADASTRAL AL IMOBILELOR

ANEXA Nr. 2

UAT Mogoşeşti-Siret
Zonă cooperativizată (Co)

Sector cadastral nr. 16

1. DESCRIEREA IMOBILULUI

DATE TEREN											DATE CONSTRUCŢII					
Identificator teren	Adresă imobil	Număr cadastral	Nr. CF	Suprafaţa măsurată	Intravilan / extra.(I/E)	Nr. top.	Nr. tarla	Nr. parcelă	Categorie folosinţă	Suprafaţă parcelă	Identificator construcţie	Cod grupă destinaţie	Suprafaţa construită	Nr. niveluri	Nr. CF	Constr. cu acte (DA/NU)
160881	Extravilan, UAT. Mogoşeşti-Siret, Jud. Iaşi; (Tarla: 34, Parcela: 324/1)			10000	E		34	324/1	A	10000						

2. PROPRIETATEA / POSESIA

Titularul dreptului / posesiei			Proprietar=1 / Posesor=0	Data naşterii / CUI	Domiciliu / Sediu	Cota parte	Identificator entitate asociată	Cotă parte teren UI	Mod de dobândire	Act juridic			Obs. privitoare la proprietar
Nume / Denumire	Iniţiala tatălui	Prenume								Tip act	Nr. act / data	Emitent	
STEJAR		EUGENIA	1		Loc. Mogosesti-Siret, UAT. Mogoşeşti-Siret, Jud. Iaşi	1/1	160881		Reconstituire	act administrativ	93839 / 28.07.1992	CJPSDDPAT IA ȘI	LIPSĂ CNP
ANASTASIEI		RODICA	1		Loc. Mogosesti-Siret, UAT. Mogoşeşti-Siret, Jud. Iaşi								LIPSĂ CNP
NISTOR	C	CONSTANTIN	1		Loc. Mogosesti-Siret, UAT. Mogoşeşti-Siret, Jud. Iaşi								LIPSĂ CNP
CURCĂ		VIRGINIA	1		Loc. Mogosesti-Siret, UAT. Mogoşeşti-Siret, Jud. Iaşi								LIPSĂ CNP
BURCĂ		CONSTANTA	1		Loc. Mogosesti-Siret, UAT. Mogoşeşti-Siret, Jud. Iaşi								LIPSĂ CNP

3. SARCINI / DEZMEMBRĂMINTE

Titular			Data naşterii / CUI	Domiciliu / Sediu	Tipul sarcinii sau al dezmembrămintelor dreptului de proprietate	Cota parte	Identificator entitate asociată	Act juridic			Valoare ipotecă	Tip monedă
Nume / Denumire	Iniţiala tatălui	Prenume						Tip act	Nr. act / data	Emitent		
-	-	-	-	-	-	-	-	-	-	-	-	-

4. NOTĂRI, PROCESE, INTERDICŢII

Tipul notării	Tip act	Nr. act/ data	Emitent	Identificator entitate asociată
-	-	-		-

5. OBSERVAŢII

Imobil împrejmuit/ neîmprejmuit	Imobil contestat/ necontestat	Alte observaţii
Neîmprejmuit		CONFORM PLANULUI CADASTRAL SUPRAPUS PESTE MĂSURĂTORI IMOBILUL SE REGĂSE ȘTE ÎN PARCELA A321. CONFORM PLANULUI CADASTRAL SUPRAPUS PESTE MĂSURĂTORI, IMOBILUL INCLUDE ȘI PROCENT DIN PARCELA PS324.

Persoană Fizică Autorizată de ANCPI să execute lucrări de cadastru, geodezie și cartografie
CERTIFICAT DE AUTORIZARE
Seria RO-B-J
Nr. 1767/20.02.2020
S.C. TOTAL BUSINESS LAND S.R.L.

REGISTRUL CADASTRAL AL IMOBILELOR

ANEXA Nr. 2

UAT Mogoşeşti-Siret
Zonă cooperativizată (Co)

Sector cadastral nr. 16

1. DESCRIEREA IMOBILULUI

DATE TEREN											DATE CONSTRUCŢII					
Identificator teren	Adresă imobil	Număr cadastral	Nr. CF	Suprafaţa măsurată	Intravilan / extra.(I/E)	Nr. top.	Nr. tarla	Nr. parcelă	Categorie folosinţă	Suprafaţă parcelă	Identificator construcţie	Cod grupă destinaţie	Suprafaţa construită	Nr. niveluri	Nr. CF	Constr. cu acte (DA/NU)
160882	Extravilan, UAT. Mogoşeşti-Siret, Jud. Iaşi; (Tarla: 34, Parcela: 324/1)			1800	E		34	324/1	F	1800						

2. PROPRIETATEA / POSESIA

Titularul dreptului / posesiei			Proprietar=1 / Posesor=0	Data naşterii / CUI	Domiciliu / Sediu	Cota parte	Identificator entitate asociată	Cotă parte teren UI	Mod de dobândire	Act juridic			Obs. privitoare la proprietar
Nume / Denumire	Iniţiala tatălui	Prenume								Tip act	Nr. act / data	Emitent	
PINTILIE		CONSTANȚA	1		Loc. Mogosesti-Siret, UAT. Mogoşeşti-Siret, Jud. Iași	1/1	160882		Reconstituire	act administrativ	94470 / 17.05.1994	CJPSDDPAT IA ȘI	LIPSĂ CNP
PINTILIE		DUMITRU	1		Loc. Mogosesti-Siret, UAT. Mogoşeşti-Siret, Jud. Iași								LIPSĂ CNP
LAZĂR		OLIMPIA	1		Loc. Mogosesti-Siret, UAT. Mogoşeşti-Siret, Jud. Iași								LIPSĂ CNP
FLOREA		ELENA	1		Loc. Mogosesti-Siret, UAT. Mogoşeşti-Siret, Jud. Iași								LIPSĂ CNP
GAVRILUC		MARIA	1		Loc. Mogosesti-Siret, UAT. Mogoşeşti-Siret, Jud. Iași								LIPSĂ CNP
DOMINTE		ELEONORA	1		Loc. Mogosesti-Siret, UAT. Mogoşeşti-Siret, Jud. Iași								LIPSĂ CNP
MOCANU		TINCA	1		Loc. Mogosesti-Siret, UAT. Mogoşeşti-Siret, Jud. Iași								LIPSĂ CNP

3. SARCINI / DEZMEMBRĂMINTE

Titular			Data naşterii / CUI	Domiciliu / Sediu	Tipul sarcinii sau al dezmembrămintelor dreptului de proprietate	Cota parte	Identificator entitate asociată	Act juridic			Valoare ipotecă	Tip monedă
Nume / Denumire	Iniţiala tatălui	Prenume						Tip act	Nr. act / data	Emitent		
-	-	-	-	-	-	-	-	-	-			-

4. NOTĂRI, PROCESE, INTERDICŢII

Tipul notării	Tip act	Nr. act/ data	Emitent	Identificator entitate asociată
-	-	-	-	-

Persoană Fizică Autorizată de ANCPI să execute lucrări de cadastru, geodezie și cartografie
CERTIFICAT DE AUTORIZARE
Seria RO-B-J
Nr. 1767/20.02.2020
S.C. TOTAL BUSINESS LAND S.R.L.
Clasa I

5. OBSERVAŢII		
Imobil împrejmuit/ neîmprejmuit	Imobil contestat/ necontestat	Alte observaţii
Neîmprejmuit		CONFORM PLANULUI CADASTRAL SUPRAPUS PESTE MĂSURĂTORI IMOBILUL SE REGĂSE ȘTE ÎN PARCELA A321. CONFORM PLANULUI CADASTRAL SUPRAPUS PESTE MĂSURĂTORI, IMOBILUL INCLUDE ȘI PROCENT DIN PARCELA PS324.

REGISTRUL CADASTRAL AL IMOBILELOR

ANEXA Nr. 2

UAT Mogoşeşti-Siret
Zonă cooperativizată (Co)

Sector cadastral nr. 16

1. DESCRIEREA IMOBILULUI

DATE TEREN											DATE CONSTRUCŢII					
Identificator teren	Adresă imobil	Număr cadastral	Nr. CF	Suprafaţa măsurată	Intravilan / extra.(I/E)	Nr. top.	Nr. tarla	Nr. parcelă	Categorie folosinţă	Suprafaţă parcelă	Identificator construcţie	Cod grupă destinaţie	Suprafaţa construită	Nr. niveluri	Nr. CF	Constr. cu acte (DA/NU)
160883	Extravilan, UAT. Mogoşeşti-Siret, Jud. Iaşi; (Tarla: 34, Parcela: 324/2)			4800	E		34	324/2	F	4800						

2. PROPRIETATEA / POSESIA

Titularul dreptului / posesiei			Proprietar=1 / Posesor=0	Data naşterii / CUI	Domiciliu / Sediu	Cota parte	Identificator entitate asociată	Cotă parte teren UI	Mod de dobândire	Act juridic			Obs. privitoare la proprietar
Nume / Denumire	Iniţiala tatălui	Prenume								Tip act	Nr. act / data	Emitent	
DUMITRASCU	P	MARIA	1		Loc. Mogosesti-Siret, UAT. Mogoşeşti-Siret, Jud. Iași	1/1	160883		Reconstituire	act administrativ	95432 / 17.11.1999	CJPSDDPAT IA ȘI	LIPSĂ CNP

3. SARCINI / DEZMEMBRĂMINTE

Titular			Data naşterii / CUI	Domiciliu / Sediu	Tipul sarcinii sau al dezmembrămintelor dreptului de proprietate	Cota parte	Identificator entitate asociată	Act juridic			Valoare ipotecă	Tip monedă
Nume / Denumire	Iniţiala tatălui	Prenume						Tip act	Nr. act / data	Emitent		
-	-	-	-	-	-	-	-	-	-	-	-	-

4. NOTĂRI, PROCESE, INTERDICŢII

Tipul notării	Tip act	Nr. act/ data	Emitent	Identificator entitate asociată
-	-	-	-	-

5. OBSERVAŢII

Imobil împrejmuit/ neîmprejmuit	Imobil contestat/ necontestat	Alte observaţii
Neîmprejmuit		CONFORM PLANULUI CADASTRAL SUPRAPUS PESTE MĂSURĂTORI, IMOBILUL INCLUDE ȘI PROCENT DIN PARCELA A321.

Persoană Fizică Autorizată de ANCPI să execute lucrări de cadastru, geodezie și cartografie
CERTIFICAT DE AUTORIZARE
Seria RO-B-J
Nr. 1767/20.02.2020
S.C. TOTAL BUSINESS LAND S.R.L.
Clasa I

REGISTRUL CADASTRAL AL IMOBILELOR

ANEXA Nr. 2

UAT Mogoşeşti-Siret
Zonă cooperativizată (Co)

Sector cadastral nr. 16

1. DESCRIEREA IMOBILULUI

DATE TEREN											DATE CONSTRUCŢII					
Identificator teren	Adresă imobil	Număr cadastral	Nr. CF	Suprafaţa măsurată	Intravilan / extra.(I/E)	Nr. top.	Nr. tarla	Nr. parcelă	Categorie folosinţă	Suprafaţă parcelă	Identificator construcţie	Cod grupă destinaţie	Suprafaţa construită	Nr. niveluri	Nr. CF	Constr. cu acte (DA/NU)
160884	Extravilan, UAT. Mogoşeşti-Siret, Jud. Iaşi; (Tarla: 34, Parcela: 324/3)			2200	E		34	324/3	F	2200						

2. PROPRIETATEA / POSESIA

Titularul dreptului / posesiei			Proprietar=1 / Posesor=0	Data naşterii / CUI	Domiciliu / Sediu	Cota parte	Identificator entitate asociată	Cotă parte teren UI	Mod de dobândire	Act juridic			Obs. privitoare la proprietar
Nume / Denumire	Iniţiala tatălui	Prenume								Tip act	Nr. act / data	Emitent	
LUNGU	D GH	ION	1		Loc. Mogosesti-Siret, UAT. Mogoşeşti-Siret, Jud. Iași	1/1	160884		Reconstituire	act administrativ	93849 / 01.02.1993	CJPSDDPAT IA ȘI	LIPSĂ CNP

3. SARCINI / DEZMEMBRĂMINTE

Titular			Data naşterii / CUI	Domiciliu / Sediu	Tipul sarcinii sau al dezmembrămintelor dreptului de proprietate	Cota parte	Identificator entitate asociată	Act juridic			Valoare ipotecă	Tip monedă
Nume / Denumire	Iniţiala tatălui	Prenume						Tip act	Nr. act / data	Emitent		
-	-	-	-	-	-	-	-	-	-	-	-	-

4. NOTĂRI, PROCESE, INTERDICŢII

Tipul notării	Tip act	Nr. act/ data	Emitent	Identificator entitate asociată
-	-	-	-	-

5. OBSERVAŢII

Imobil împrejmuit/ neîmprejmuit	Imobil contestat/ necontestat	Alte observaţii
Neîmprejmuit		

Persoană Fizică Autorizată de ANCPI să execute lucrări de cadastru, geodezie și cartografie
CERTIFICAT DE AUTORIZARE
Seria RO-B-J
Nr. 1767/20.02.2020
S.C. TOTAL BUSINESS LAND S.R.L.
Clasa I

REGISTRUL CADASTRAL AL IMOBILELOR

ANEXA Nr. 2

UAT Mogoşeşti-Siret
Zonă cooperativizată (Co)

Sector cadastral nr. 16

1. DESCRIEREA IMOBILULUI

DATE TEREN											DATE CONSTRUCŢII					
Identificator teren	Adresă imobil	Număr cadastral	Nr. CF	Suprafaţa măsurată	Intravilan / extra.(I/E)	Nr. top.	Nr. tarla	Nr. parcelă	Categorie folosinţă	Suprafaţă parcelă	Identificator construcţie	Cod grupă destinaţie	Suprafaţa construită	Nr. niveluri	Nr. CF	Constr. cu acte (DA/NU)
160885	Extravilan, UAT. Mogoşeşti-Siret, Jud. Iaşi; (Tarla: 34, Parcela: 324/4)			4500	E		34	324/4	F	4500						

2. PROPRIETATEA / POSESIA

Titularul dreptului / posesiei			Proprietar=1 / Posesor=0	Data naşterii / CUI	Domiciliu / Sediu	Cota parte	Identificator entitate asociată	Cotă parte teren UI	Mod de dobândire	Act juridic			Obs. privitoare la proprietar
Nume / Denumire	Iniţiala tatălui	Prenume								Tip act	Nr. act / data	Emitent	
COSTAN	GH	GHEORGHE	1		Loc. Mogosesti-Siret, UAT. Mogoşeşti-Siret, Jud. Iași	1/1	160885		Reconstituire	act administrativ	95445 / 14.08.2000	CJPSDDPAT IA ȘI	LIPSĂ CNP
COSTAN	GH	GHEORGHE	1		Loc. Mogosesti-Siret, UAT. Mogoşeşti-Siret, Jud. Iași	1/1	160885		Reconstituire	act administrativ	94518 / 10.05.1994	CJPSDDPAT IA ȘI	LIPSĂ CNP
							160885			act administrativ	3483 / 08.08.2024	PRIMĂRIA COMUNEI MOGO ȘE ȘTI SIRET	

3. SARCINI / DEZMEMBRĂMINTE

Titular			Data naşterii / CUI	Domiciliu / Sediu	Tipul sarcinii sau al dezmembrămintelor dreptului de proprietate	Cota parte	Identificator entitate asociată	Act juridic			Valoare ipotecă	Tip monedă
Nume / Denumire	Iniţiala tatălui	Prenume						Tip act	Nr. act / data	Emitent		
-	-	-	-	-	-	-	-	-	-	-	-	-

4. NOTĂRI, PROCESE, INTERDICŢII

Tipul notării	Tip act	Nr. act/ data	Emitent	Identificator entitate asociată
SE NOTEAZĂ EXISTENȚA A DOUĂ ACTE JURIDICE DISTINCTE CARE AU CA OBIECT SUPRAFAȚA DE TEREN DE 4500 MP, SITUATĂ ÎN TARLAUA 34, PARCELA 324/4, RESPECTIV: TITLUL DE PROPRIETATE NR 94518.	act administrativ	3483 / 08.08.2024	PRIMĂRIA COMUNEI MOGO ȘE ȘTI SIRET	160885

5. OBSERVAŢII

Imobil împrejmuit/ neîmprejmuit	Imobil contestat/ necontestat	Alte observaţii
Neîmprejmuit		

Persoană Fizică Autorizată de ANCPI să execute lucrări de cadastru, geodezie și cartografie
CERTIFICAT DE AUTORIZARE
Seria RO-B-J
Nr. 1767/20.02.2020
S.C. TOTAL BUSINESS LAND S.R.L.
Clasa I

REGISTRUL CADASTRAL AL IMOBILELOR

ANEXA Nr. 2

UAT Mogoşeşti-Siret
Zonă cooperativizată (Co)

Sector cadastral nr. 16

1. DESCRIEREA IMOBILULUI

DATE TEREN											DATE CONSTRUCŢII					
Identificator teren	Adresă imobil	Număr cadastral	Nr. CF	Suprafaţa măsurată	Intravilan / extra.(I/E)	Nr. top.	Nr. tarla	Nr. parcelă	Categorie folosinţă	Suprafaţă parcelă	Identificator construcţie	Cod grupă destinaţie	Suprafaţa construită	Nr. niveluri	Nr. CF	Constr. cu acte (DA/NU)
160886	Extravilan, UAT. Mogoşeşti-Siret, Jud. Iaşi; (Tarla: 34, Parcela: 321/4)			2100	E		34	321/4	F	2100						

2. PROPRIETATEA / POSESIA

Titularul dreptului / posesiei			Proprietar=1 / Posesor=0	Data naşterii / CUI	Domiciliu / Sediu	Cota parte	Identificator entitate asociată	Cotă parte teren UI	Mod de dobândire	Act juridic			Obs. privitoare la proprietar
Nume / Denumire	Iniţiala tatălui	Prenume								Tip act	Nr. act / data	Emitent	
SPIRIDON		EUGENIU	1		Loc. Neidentificata, UAT. Mogoşeşti-Siret, Jud. Iaşi	1/1	160886		Reconstituire	act administrativ	94922 / 01.10.1996	CJPSDDPAT IA ȘI	LIPSA CNP
SPIRIDON		LĂCRĂMIOARA-RENE			Loc. Mogosesti-Siret, UAT. Mogoşeşti-Siret, Jud. Iaşi		160886			hotărâre judecătorească	1113 / 02.06.2021	JUDECĂTORIA PA ȘCANI	LIPSĂ CNP

3. SARCINI / DEZMEMBRĂMINTE

Titular			Data naşterii / CUI	Domiciliu / Sediu	Tipul sarcinii sau al dezmembrămintelor dreptului de proprietate	Cota parte	Identificator entitate asociată	Act juridic			Valoare ipotecă	Tip monedă
Nume / Denumire	Iniţiala tatălui	Prenume						Tip act	Nr. act / data	Emitent		
-	-	-	-	-	-	-	-	-	-	-	-	-

4. NOTĂRI, PROCESE, INTERDICŢII

Tipul notării	Tip act	Nr. act/ data	Emitent	Identificator entitate asociată
Se notează sentința civilă nr.1113 din data de 02.06.2021 din dosarul cu nr.: 7562/866/2017	hotărâre judecătorească	1113 / 02.06.2021	JUDECĂTORIA PA ȘCANI	160886

5. OBSERVAŢII

Imobil împrejmuit/ neîmprejmuit	Imobil contestat/ necontestat	Alte observaţii
Neîmprejmuit		CONFORM PLANULUI CADASTRAL SUPRAPUS PESTE MĂSURĂTORI IMOBILUL SE REGĂSE ȘTE ÎN PARCELA 324.

Persoană Fizică Autorizată de OCPI să execute lucrările cadastru, geodezie și cartografie
CERTIFICAT DE AUTORIZARE
Seria RO-B-J
Nr. 1767/20.02.2020
S.C. TOTAL BUSINESS LAND S.R.L.
Clasa I

REGISTRUL CADASTRAL AL IMOBILELOR

ANEXA Nr. 2

UAT Mogoşeşti-Siret
Zonă cooperativizată (Co)

Sector cadastral nr. 16

1. DESCRIEREA IMOBILULUI

DATE TEREN											DATE CONSTRUCŢII					
Identificator teren	Adresă imobil	Număr cadastral	Nr. CF	Suprafaţa măsurată	Intravilan / extra.(I/E)	Nr. top.	Nr. tarla	Nr. parcelă	Categorie folosinţă	Suprafaţă parcelă	Identificator construcţie	Cod grupă destinaţie	Suprafaţa construită	Nr. niveluri	Nr. CF	Constr. cu acte (DA/NU)
160887	Extravilan, UAT. Mogoşeşti-Siret, Jud. Iaşi; (Tarla: 34, Parcela: 324/4)			900	E		34	324/4	F	900						

2. PROPRIETATEA / POSESIA

Titularul dreptului / posesiei			Proprietar=1 / Posesor=0	Data naşterii / CUI	Domiciliu / Sediu	Cota parte	Identificator entitate asociată	Cotă parte teren UI	Mod de dobândire	Act juridic			Obs. privitoare la proprietar
Nume / Denumire	Iniţiala tatălui	Prenume								Tip act	Nr. act / data	Emitent	
POPESCU	V	MARIA	1		Loc. Mogosesti-Siret, UAT. Mogoşeşti-Siret, Jud. Iași	1/1	160887		Reconstituire	act administrativ	94013 / 21.09.1993	CJPSDDPAT IA ȘI	LIPSĂ CNP

3. SARCINI / DEZMEMBRĂMINTE

Titular			Data naşterii / CUI	Domiciliu / Sediu	Tipul sarcinii sau al dezmembrămintelor dreptului de proprietate	Cota parte	Identificator entitate asociată	Act juridic			Valoare ipotecă	Tip monedă
Nume / Denumire	Iniţiala tatălui	Prenume						Tip act	Nr. act / data	Emitent		
-	-	-	-	-	-	-	-	-	-	-	-	-

4. NOTĂRI, PROCESE, INTERDICŢII

Tipul notării	Tip act	Nr. act/ data	Emitent	Identificator entitate asociată
-	-	-	-	-

5. OBSERVAŢII

Imobil împrejmuit/ neîmprejmuit	Imobil contestat/ necontestat	Alte observaţii
Neîmprejmuit		

Persoană Fizică Autorizată de ANCPI să execute lucrări de cadastru, geodezie și cartografie
CERTIFICAT DE AUTORIZARE
Seria RO-B-J
Nr. 1767/20.02.2020
S.C. TOTAL BUSINESS LAND S.R.L.
Clasa I

REGISTRUL CADASTRAL AL IMOBILELOR

ANEXA Nr. 2

UAT Mogoşeşti-Siret
Zonă cooperativizată (Co)

Sector cadastral nr. 16

1. DESCRIEREA IMOBILULUI

DATE TEREN											DATE CONSTRUCŢII					
Identificator teren	Adresă imobil	Număr cadastral	Nr. CF	Suprafaţa măsurată	Intravilan / extra.(I/E)	Nr. top.	Nr. tarla	Nr. parcelă	Categorie folosinţă	Suprafaţă parcelă	Identificator construcţie	Cod grupă destinaţie	Suprafaţa construită	Nr. niveluri	Nr. CF	Constr. cu acte (DA/NU)
160888	Extravilan, UAT. Mogoşeşti-Siret, Jud. Iaşi; (Tarla: 34, Parcela: 324/5)			2800	E		34	324/5	F	2800						

2. PROPRIETATEA / POSESIA

Titularul dreptului / posesiei			Proprietar=1 / Posesor=0	Data naşterii / CUI	Domiciliu / Sediu	Cota parte	Identificator entitate asociată	Cotă parte teren UI	Mod de dobândire	Act juridic			Obs. privitoare la proprietar
Nume / Denumire	Iniţiala tatălui	Prenume								Tip act	Nr. act / data	Emitent	
PĂDURARU	I	ELENA	1		Loc. Mogosesti-Siret, UAT. Mogoşeşti-Siret, Jud. Iaşi	1/1	160888		Reconstituire	act administrativ	93850 / 01.02.1993	CJPSDDPAT IA ȘI	LIPSĂ CNP
LUNGU	M	GHEORGHE	1		Loc. Mogosesti-Siret, UAT. Mogoşeşti-Siret, Jud. Iaşi								LIPSĂ CNP

3. SARCINI / DEZMEMBRĂMINTE

Titular			Data naşterii / CUI	Domiciliu / Sediu	Tipul sarcinii sau al dezmembrămintelor dreptului de proprietate	Cota parte	Identificator entitate asociată	Act juridic			Valoare ipotecă	Tip monedă
Nume / Denumire	Iniţiala tatălui	Prenume						Tip act	Nr. act / data	Emitent		
-	-	-	-	-	-	-	-	-	-	-	-	-

4. NOTĂRI, PROCESE, INTERDICŢII

Tipul notării	Tip act	Nr. act/ data	Emitent	Identificator entitate asociată
-	-	-	-	-

5. OBSERVAŢII

Imobil împrejmuit/ neîmprejmuit	Imobil contestat/ necontestat	Alte observaţii
Neîmprejmuit		

Persoană Fizică Autorizată de ANCPI să execute lucrări de cadastru, geodezie și cartografie
CERTIFICAT DE AUTORIZARE
Seria RO-B-J
Nr. 1767/20.02.2020
S.C. TOTAL BUSINESS LAND S.R.L.
Clasa I

REGISTRUL CADASTRAL AL IMOBILELOR

ANEXA Nr. 2

UAT Mogoşeşti-Siret
Zonă cooperativizată (Co)

Sector cadastral nr. 16

1. DESCRIEREA IMOBILULUI

DATE TEREN											DATE CONSTRUCŢII					
Identificator teren	Adresă imobil	Număr cadastral	Nr. CF	Suprafaţa măsurată	Intravilan / extra.(I/E)	Nr. top.	Nr. tarla	Nr. parcelă	Categorie folosinţă	Suprafaţă parcelă	Identificator construcţie	Cod grupă destinaţie	Suprafaţa construită	Nr. niveluri	Nr. CF	Constr. cu acte (DA/NU)
160889	Extravilan, UAT. Mogoşeşti-Siret, Jud. Iași; (Tarla: 34, Parcela: 324/10)			1400	E		34	324/10	F	1400						

2. PROPRIETATEA / POSESIA

Titularul dreptului / posesiei			Proprietar=1 / Posesor=0	Data naşterii / CUI	Domiciliu / Sediu	Cota parte	Identificator entitate asociată	Cotă parte teren UI	Mod de dobândire	Act juridic			Obs. privitoare la proprietar
Nume / Denumire	Iniţiala tatălui	Prenume								Tip act	Nr. act / data	Emitent	
LUNGU	GH	NECULAI	1		Loc. Mogosesti-Siret, UAT. Mogoşeşti-Siret, Jud. Iași	1/1	160889		Reconstituire	act administrativ	95347 / 13.01.1998	CJPSDDPAT IA ȘI	LIPSA CNP
LUNGU	GH	DUMITRU	1		Loc. Mogosesti-Siret, UAT. Mogoşeşti-Siret, Jud. Iași								LIPSĂ CNP
LUNGU	GH	MARIA	1		Loc. Mogosesti-Siret, UAT. Mogoşeşti-Siret, Jud. Iași								LIPSĂ CNP
LUNGU		ELENA	1		Loc. Mogosesti-Siret, UAT. Mogoşeşti-Siret, Jud. Iași								LIPSĂ CNP
LUNGU	M	MIHAI	1		Loc. Mogosesti-Siret, UAT. Mogoşeşti-Siret, Jud. Iași								LIPSĂ CNP
LUNGU	T	GHEORGHE	1		Loc. Mogosesti-Siret, UAT. Mogoşeşti-Siret, Jud. Iași								LIPSĂ CNP

3. SARCINI / DEZMEMBRĂMINTE

Titular			Data naşterii / CUI	Domiciliu / Sediu	Tipul sarcinii sau al dezmembrămintelor dreptului de proprietate	Cota parte	Identificator entitate asociată	Act juridic			Valoare ipotecă	Tip monedă
Nume / Denumire	Iniţiala tatălui	Prenume						Tip act	Nr. act / data	Emitent		
-	-	-	-	-	-	-	-	-	-	-		-

4. NOTĂRI, PROCESE, INTERDICŢII

Tipul notării	Tip act	Nr. act/ data	Emitent	Identificator entitate asociată
-	-	-		-

5. OBSERVAŢII

Imobil împrejmuit/ neîmprejmuit	Imobil contestat/ necontestat	Alte observaţii
Neîmprejmuit		

Persoană Fizică Autorizată de ANCPI să execute lucrări de cadastru, geodezie și cartografie
CERTIFICAT DE AUTORIZARE
Seria RO-B-J
Nr. 1767/20.02.2020
S.C. TOTAL BUSINESS LAND S.R.L.
Clasa I

REGISTRUL CADASTRAL AL IMOBILELOR

ANEXA Nr. 2

UAT Mogoşeşti-Siret
Zonă cooperativizată (Co)

Sector cadastral nr. 16

1. DESCRIEREA IMOBILULUI

DATE TEREN											DATE CONSTRUCŢII					
Identificator teren	Adresă imobil	Număr cadastral	Nr. CF	Suprafaţa măsurată	Intravilan / extra.(I/E)	Nr. top.	Nr. tarla	Nr. parcelă	Categorie folosinţă	Suprafaţă parcelă	Identificator construcţie	Cod grupă destinaţie	Suprafaţa construită	Nr. niveluri	Nr. CF	Constr. cu acte (DA/NU)
160890	Extravilan, UAT. Mogoşeşti-Siret, Jud. Iași; (Tarla: 34, Parcela: 324/14)			900	E		34	324/14	F	900						

2. PROPRIETATEA / POSESIA

Titularul dreptului / posesiei			Proprietar=1 / Posesor=0	Data naşterii / CUI	Domiciliu / Sediu	Cota parte	Identificator entitate asociată	Cotă parte teren UI	Mod de dobândire	Act juridic			Obs. privitoare la proprietar
Nume / Denumire	Iniţiala tatălui	Prenume								Tip act	Nr. act / data	Emitent	
NISTOR	N	CONSTANTIN	1		Loc. Mogosesti-Siret, UAT. Mogoşeşti-Siret, Jud. Iași	1/1	160890		Reconstituire	act administrativ	95352 / 29.03.2007	CJPSDDPAT IA ȘI	LIPSA CNP
NISTOR	N	DUMITRU	1		Loc. Mogosesti-Siret, UAT. Mogoşeşti-Siret, Jud. Iași								LIPSĂ CNP
NISTOR	N	ION	1		Loc. Mogosesti-Siret, UAT. Mogoşeşti-Siret, Jud. Iași								LIPSĂ CNP
NISTOR	N	AUREL	1		Loc. Mogosesti-Siret, UAT. Mogoşeşti-Siret, Jud. Iași								LIPSĂ CNP
NISTOR	N	GHEORGHE	1		Loc. Mogosesti-Siret, UAT. Mogoşeşti-Siret, Jud. Iași								LIPSĂ CNP
NISTOR		COSTACHE	1		Loc. Mogosesti-Siret, UAT. Mogoşeşti-Siret, Jud. Iași								LIPSĂ CNP
NISTOR	N	MIHAI	1		Loc. Mogosesti-Siret, UAT. Mogoşeşti-Siret, Jud. Iași								LIPSĂ CNP
URSU	N	MARIA	1		Loc. Mogosesti-Siret, UAT. Mogoşeşti-Siret, Jud. Iași								LIPSĂ CNP
GRĂDINARU	N	ANA	1		Loc. Mogosesti-Siret, UAT. Mogoşeşti-Siret, Jud. Iași								LIPSĂ CNP
BORTA Ș		VASILE	1		Loc. Mogosesti-Siret, UAT. Mogoşeşti-Siret, Jud. Iași								LIPSĂ CNP

Persoană Fizică Autorizată de ANCPI să execute lucrări de cadastru, geodezie și cartografie
CERTIFICAT DE AUTORIZARE
Seria RO-B-J
Nr. 1767/20.02.2020
S.C. TOTAL BUSINESS LAND S.R.L.
Clasa I

3. SARCINI / DEZMEMBRĂMINTE

Titular			Data naşterii / CUI	Domiciliu / Sediu	Tipul sarcinii sau al dezmembrămintelor dreptului de proprietate	Cota parte	Identificator entitate asociată	Act juridic			Valoare ipotecă	Tip monedă
Nume / Denumire	Iniţiala tatălui	Prenume						Tip act	Nr. act / data	Emitent		
-	-	-	-	-	-	-	-	-	-	-	-	-

4. NOTĂRI, PROCESE, INTERDICŢII

Tipul notării	Tip act	Nr. act/ data	Emitent	Identificator entitate asociată
-	-	-	-	-

5. OBSERVAŢII

Imobil împrejmuit/ neîmprejmuit	Imobil contestat/ necontestat	Alte observaţii
Neîmprejmuit		

Persoană Fizică Autorizată de ANCPI să execute lucrări de cadastru, geodezie și cartografie
CERTIFICAT DE AUTORIZARE
Seria RO-B-J
Nr. 1767/20.02.2020
S.C. TOTAL BUSINESS LAND S.R.L.
Clasa I

REGISTRUL CADASTRAL AL IMOBILELOR

ANEXA Nr. 2

UAT Mogoşeşti-Siret
Zonă cooperativizată (Co)

Sector cadastral nr. 16

1. DESCRIEREA IMOBILULUI

DATE TEREN											DATE CONSTRUCŢII					
Identificator teren	Adresă imobil	Număr cadastral	Nr. CF	Suprafaţa măsurată	Intravilan / extra.(I/E)	Nr. top.	Nr. tarla	Nr. parcelă	Categorie folosinţă	Suprafaţă parcelă	Identificator construcţie	Cod grupă destinaţie	Suprafaţa construită	Nr. niveluri	Nr. CF	Constr. cu acte (DA/NU)
160891	Extravilan, UAT. Mogoşeşti-Siret, Jud. Iași; (Tarla: 34, Parcela: 324/15)			900	E		34	324/15	F	900						

2. PROPRIETATEA / POSESIA

Titularul dreptului / posesiei			Proprietar=1 / Posesor=0	Data naşterii / CUI	Domiciliu / Sediu	Cota parte	Identificator entitate asociată	Cotă parte teren UI	Mod de dobândire	Act juridic			Obs. privitoare la proprietar
Nume / Denumire	Iniţiala tatălui	Prenume								Tip act	Nr. act / data	Emitent	
LUNGU	V GH	GHEORGHE	1		Loc. Mogosesti-Siret, UAT. Mogoşeşti-Siret, Jud. Iași	1/1	160891		Reconstituire	act administrativ	94030 / 12.10.1993	CJPSDDPAT IA ȘI	LIPSA CNP

3. SARCINI / DEZMEMBRĂMINTE

Titular			Data naşterii / CUI	Domiciliu / Sediu	Tipul sarcinii sau al dezmembrămintelor dreptului de proprietate	Cota parte	Identificator entitate asociată	Act juridic			Valoare ipotecă	Tip monedă
Nume / Denumire	Iniţiala tatălui	Prenume						Tip act	Nr. act / data	Emitent		
-	-	-	-	-	-	-	-	-	-	-	-	-

4. NOTĂRI, PROCESE, INTERDICŢII

Tipul notării	Tip act	Nr. act/ data	Emitent	Identificator entitate asociată
-	-	-	-	-

5. OBSERVAŢII

Imobil împrejmuit/ neîmprejmuit	Imobil contestat/ necontestat	Alte observaţii
Neîmprejmuit		

Persoană Fizică Autorizată de ANCPI să execute lucrări de cadastru, geodezie și cartografie
CERTIFICAT DE AUTORIZARE
Seria RO-B-J
Nr. 1767/20.02.2020
S.C. TOTAL BUSINESS LAND S.R.L.
Clasa I

REGISTRUL CADASTRAL AL IMOBILELOR

ANEXA Nr. 2

UAT Mogoşeşti-Siret
Zonă cooperativizată (Co)

Sector cadastral nr. 16

1. DESCRIEREA IMOBILULUI

DATE TEREN											DATE CONSTRUCŢII					
Identificator teren	Adresă imobil	Număr cadastral	Nr. CF	Suprafaţa măsurată	Intravilan / extra.(I/E)	Nr. top.	Nr. tarla	Nr. parcelă	Categorie folosinţă	Suprafaţă parcelă	Identificator construcţie	Cod grupă destinaţie	Suprafaţa construită	Nr. niveluri	Nr. CF	Constr. cu acte (DA/NU)
160892	Extravilan, UAT. Mogoşeşti-Siret, Jud. Iași; (Tarla: 34, Parcela: 324/16)			3600	E		34	324/16	F	3600						

2. PROPRIETATEA / POSESIA

Titularul dreptului / posesiei			Proprietar=1 / Posesor=0	Data naşterii / CUI	Domiciliu / Sediu	Cota parte	Identificator entitate asociată	Cotă parte teren UI	Mod de dobândire	Act juridic			Obs. privitoare la proprietar
Nume / Denumire	Iniţiala tatălui	Prenume								Tip act	Nr. act / data	Emitent	
SAMACHIS	C	GHEORGHE	1		Loc. Mogosesti-Siret, UAT. Mogoşeşti-Siret, Jud. Iași	1/1	160892		Reconstituire	act administrativ	94524 / 10.05.1994	CJPSDDPAT IA ȘI	LIPSĂ CNP
SAMACHIS	C	AUREL	1		Loc. Mogosesti-Siret, UAT. Mogoşeşti-Siret, Jud. Iași								LIPSĂ CNP
SAMACHIS	C	COSTACHE	1		Loc. Mogosesti-Siret, UAT. Mogoşeşti-Siret, Jud. Iași								LIPSĂ CNP
SAMACHIS	C	ELENA	1		Loc. Mogosesti-Siret, UAT. Mogoşeşti-Siret, Jud. Iași								LIPSĂ CNP
PLESU	C	MARIA	1		Loc. Mogosesti-Siret, UAT. Mogoşeşti-Siret, Jud. Iași								LIPSĂ CNP
COSMA	C	RODICA	1		Loc. Mogosesti-Siret, UAT. Mogoşeşti-Siret, Jud. Iași								LIPSĂ CNP

3. SARCINI / DEZMEMBRĂMINTE

Titular			Data naşterii / CUI	Domiciliu / Sediu	Tipul sarcinii sau al dezmembrămintelor dreptului de proprietate	Cota parte	Identificator entitate asociată	Act juridic			Valoare ipotecă	Tip monedă
Nume / Denumire	Iniţiala tatălui	Prenume						Tip act	Nr. act / data	Emitent		
-	-	-	-	-	-	-	-	-	-	-		-

4. NOTĂRI, PROCESE, INTERDICŢII

Tipul notării	Tip act	Nr. act/ data	Emitent	Identificator entitate asociată
-	-	-		-

5. OBSERVAŢII

Imobil împrejmuit/ neîmprejmuit	Imobil contestat/ necontestat	Alte observaţii
Neîmprejmuit		

Persoană Fizică Autorizată de ANCPI să execute lucrări de cadastru, geodezie și cartografie
CERTIFICAT DE AUTORIZARE
Seria RO-B-J
Nr. 1767/20.02.2020
S.C. TOTAL BUSINESS LAND S.R.L.
Clasa I

REGISTRUL CADASTRAL AL IMOBILELOR

ANEXA Nr. 2

UAT Mogoşeşti-Siret
Zonă cooperativizată (Co)

Sector cadastral nr. 16

1. DESCRIEREA IMOBILULUI

DATE TEREN											DATE CONSTRUCŢII					
Identificator teren	Adresă imobil	Număr cadastral	Nr. CF	Suprafaţa măsurată	Intravilan / extra.(I/E)	Nr. top.	Nr. tarla	Nr. parcelă	Categorie folosinţă	Suprafaţă parcelă	Identificator construcţie	Cod grupă destinaţie	Suprafaţa construită	Nr. niveluri	Nr. CF	Constr. cu acte (DA/NU)
160893	Extravilan, UAT. Mogoşeşti-Siret, Jud. Iași; (Tarla: 34, Parcela: 324/17)			1400	E		34	324/17	F	1400						

2. PROPRIETATEA / POSESIA

Titularul dreptului / posesiei			Proprietar=1 / Posesor=0	Data naşterii / CUI	Domiciliu / Sediu	Cota parte	Identificator entitate asociată	Cotă parte teren UI	Mod de dobândire	Act juridic			Obs. privitoare la proprietar
Nume / Denumire	Iniţiala tatălui	Prenume								Tip act	Nr. act / data	Emitent	
MACOVEI	C	GHEORGHE	1		Loc. Mogosesti-Siret, UAT. Mogoşeşti-Siret, Jud. Iași	1/1	160893		Reconstituire	act administrativ	95431 / 17.11.1999	CJPSDDPAT IA ȘI	LIPSĂ CNP

3. SARCINI / DEZMEMBRĂMINTE

Titular			Data naşterii / CUI	Domiciliu / Sediu	Tipul sarcinii sau al dezmembrămintelor dreptului de proprietate	Cota parte	Identificator entitate asociată	Act juridic			Valoare ipotecă	Tip monedă
Nume / Denumire	Iniţiala tatălui	Prenume						Tip act	Nr. act / data	Emitent		
-	-	-	-	-	-	-	-	-	-	-	-	-

4. NOTĂRI, PROCESE, INTERDICŢII

Tipul notării	Tip act	Nr. act/ data	Emitent	Identificator entitate asociată
-	-	-	-	-

5. OBSERVAŢII

Imobil împrejmuit/ neîmprejmuit	Imobil contestat/ necontestat	Alte observaţii
Neîmprejmuit		

Persoană Fizică Autorizată de ANCPI să execute lucrări de cadastru, geodezie și cartografie
CERTIFICAT DE AUTORIZARE
Seria RO-B-J
Nr. 1767/20.02.2020
S.C. TOTAL BUSINESS LAND S.R.L.
Clasa I

REGISTRUL CADASTRAL AL IMOBILELOR

ANEXA Nr. 2

UAT Mogoşeşti-Siret
Zonă cooperativizată (Co)

Sector cadastral nr. 16

1. DESCRIEREA IMOBILULUI

DATE TEREN											DATE CONSTRUCŢII					
Identificator teren	Adresă imobil	Număr cadastral	Nr. CF	Suprafaţa măsurată	Intravilan / extra.(I/E)	Nr. top.	Nr. tarla	Nr. parcelă	Categorie folosinţă	Suprafaţă parcelă	Identificator construcţie	Cod grupă destinaţie	Suprafaţa construită	Nr. niveluri	Nr. CF	Constr. cu acte (DA/NU)
160894	Extravilan, UAT. Mogoşeşti-Siret, Jud. Iași; (Tarla: 34, Parcela: 324/22)			1600	E		34	324/22	F	1600						

2. PROPRIETATEA / POSESIA

Titularul dreptului / posesiei			Proprietar=1 / Posesor=0	Data naşterii / CUI	Domiciliu / Sediu	Cota parte	Identificator entitate asociată	Cotă parte teren UI	Mod de dobândire	Act juridic			Obs. privitoare la proprietar
Nume / Denumire	Iniţiala tatălui	Prenume								Tip act	Nr. act / data	Emitent	
CÎMPEANU	V	CATINCA	1		Loc. Mogosesti-Siret, UAT. Mogoşeşti-Siret, Jud. Iași	1/1	160894		Reconstituire	act administrativ	94023 / 12.10.1993	CJPSDDPAT IA ȘI	LIPSĂ CNP

3. SARCINI / DEZMEMBRĂMINTE

Titular			Data naşterii / CUI	Domiciliu / Sediu	Tipul sarcinii sau al dezmembrămintelor dreptului de proprietate	Cota parte	Identificator entitate asociată	Act juridic			Valoare ipotecă	Tip monedă
Nume / Denumire	Iniţiala tatălui	Prenume						Tip act	Nr. act / data	Emitent		
-	-	-	-	-	-	-	-	-	-	-	-	-

4. NOTĂRI, PROCESE, INTERDICŢII

Tipul notării	Tip act	Nr. act/ data	Emitent	Identificator entitate asociată
-	-	-	-	-

5. OBSERVAŢII

Imobil împrejmuit/ neîmprejmuit	Imobil contestat/ necontestat	Alte observaţii
Neîmprejmuit		

Persoană Fizică Autorizată de ANCPI să execute lucrări de cadastru, geodezie și cartografie
CERTIFICAT DE AUTORIZARE
Seria RO-B-J
Nr. 1767/20.02.2020
S.C. TOTAL BUSINESS LAND S.R.L.
Clasa I

REGISTRUL CADASTRAL AL IMOBILELOR

ANEXA Nr. 2

UAT Mogoşeşti-Siret
Zonă cooperativizată (Co)

Sector cadastral nr. 16

1. DESCRIEREA IMOBILULUI

DATE TEREN											DATE CONSTRUCŢII					
Identificator teren	Adresă imobil	Număr cadastral	Nr. CF	Suprafaţa măsurată	Intravilan / extra.(I/E)	Nr. top.	Nr. tarla	Nr. parcelă	Categorie folosinţă	Suprafaţă parcelă	Identificator construcţie	Cod grupă destinaţie	Suprafaţa construită	Nr. niveluri	Nr. CF	Constr. cu acte (DA/NU)
160895	Extravilan, UAT. Mogoşeşti-Siret, Jud. Iași; (Tarla: 34, Parcela: 324/261)			1400	E		34	324/261	F	1400						

2. PROPRIETATEA / POSESIA

Titularul dreptului / posesiei			Proprietar=1 / Posesor=0	Data naşterii / CUI	Domiciliu / Sediu	Cota parte	Identificator entitate asociată	Cotă parte teren UI	Mod de dobândire	Act juridic			Obs. privitoare la proprietar
Nume / Denumire	Iniţiala tatălui	Prenume								Tip act	Nr. act / data	Emitent	
PINTILIE	M	GHEORGHE	1		Loc. Mogosesti-Siret, UAT. Mogoşeşti-Siret, Jud. Iași	1/1	160895		Reconstituire	act administrativ	95407 / 06.01.1999	CJPSDDPAT IA ȘI	LIPSĂ CNP
PINTILIE	M	GHEORGHE	1		Loc. Mogosesti-Siret, UAT. Mogoşeşti-Siret, Jud. Iași	1/1	160895		Reconstituire	act administrativ	94522 / 10.05.1994	CJPSDDPAT IA ȘI	LIPSĂ CNP
							160895			act administrativ	3483 / 08.08.2024	PRIMĂRIA COMUNEI MOGOȘEȘTI SIRET	

3. SARCINI / DEZMEMBRĂMINTE

Titular			Data naşterii / CUI	Domiciliu / Sediu	Tipul sarcinii sau al dezmembrămintelor dreptului de proprietate	Cota parte	Identificator entitate asociată	Act juridic			Valoare ipotecă	Tip monedă
Nume / Denumire	Iniţiala tatălui	Prenume						Tip act	Nr. act / data	Emitent		
-	-	-	-	-	-	-	-	-	-	-	-	-

4. NOTĂRI, PROCESE, INTERDICŢII

Tipul notării	Tip act	Nr. act/ data	Emitent	Identificator entitate asociată
SE NOTEAZĂ EXISTENȚA A DOUĂ ACTE JURIDICE DISTINCTE CARE AU CA OBIECT SUPRAFAȚA DE TEREN DE 1400 MP, SITUATĂ ÎN TARLAUA 34, PARCELA 324/1/26, RESPECTIV: TITLUL DE PROPRIETATE NR 94522.	act administrativ	3483 / 08.08.2024	PRIMĂRIA COMUNEI MOGOȘEȘTI SIRET	160895

5. OBSERVAŢII

Imobil împrejmuit/ neîmprejmuit	Imobil contestat/ necontestat	Alte observaţii
Neîmprejmuit		

Persoană Fizică Autorizată de ANCPI să execute lucrări de cadastru, geodezie și cartografie
CERTIFICAT DE AUTORIZARE
Seria RO-B-J
Nr. 1767/20.02.2020
S.C. TOTAL BUSINESS LAND S.R.L.
Clasa I

REGISTRUL CADASTRAL AL IMOBILELOR

ANEXA Nr. 2

UAT Mogoşeşti-Siret
Zonă cooperativizată (Co)

Sector cadastral nr. 16

1. DESCRIEREA IMOBILULUI

DATE TEREN											DATE CONSTRUCŢII					
Identificator teren	Adresă imobil	Număr cadastral	Nr. CF	Suprafaţa măsurată	Intravilan / extra.(I/E)	Nr. top.	Nr. tarla	Nr. parcelă	Categorie folosinţă	Suprafaţă parcelă	Identificator construcţie	Cod grupă destinaţie	Suprafaţa construită	Nr. niveluri	Nr. CF	Constr. cu acte (DA/NU)
160896	Extravilan, UAT. Mogoşeşti-Siret, Jud. Iași; (Tarla: 34, Parcela: 326/31)			1600	E		34	326/31	F	1600						

2. PROPRIETATEA / POSESIA

Titularul dreptului / posesiei			Proprietar=1 / Posesor=0	Data naşterii / CUI	Domiciliu / Sediu	Cota parte	Identificator entitate asociată	Cotă parte teren UI	Mod de dobândire	Act juridic			Obs. privitoare la proprietar
Nume / Denumire	Iniţiala tatălui	Prenume								Tip act	Nr. act / data	Emitent	
MATEI		PETRE	1		Loc. Mogosesti-Siret, UAT. Mogoşeşti-Siret, Jud. Iași	1/1	160896		Reconstituire	act administrativ	94175 / 20.12.1993	CJPSDDPAT IA ȘI	LIPSĂ CNP
MATEI		GHEORGHE	1		Loc. Mogosesti-Siret, UAT. Mogoşeşti-Siret, Jud. Iași								LIPSĂ CNP
MATEI		VASILE	1		Loc. Mogosesti-Siret, UAT. Mogoşeşti-Siret, Jud. Iași								LIPSĂ CNP
MATEI		CATINCA	1		Loc. Mogosesti-Siret, UAT. Mogoşeşti-Siret, Jud. Iași								LIPSĂ CNP
GALE Ș		MARIA	1		Loc. Mogosesti-Siret, UAT. Mogoşeşti-Siret, Jud. Iași								LIPSĂ CNP

3. SARCINI / DEZMEMBRĂMINTE

Titular			Data naşterii / CUI	Domiciliu / Sediu	Tipul sarcinii sau al dezmembrămintelor dreptului de proprietate	Cota parte	Identificator entitate asociată	Act juridic			Valoare ipotecă	Tip monedă
Nume / Denumire	Iniţiala tatălui	Prenume						Tip act	Nr. act / data	Emitent		
-	-	-	-	-	-	-	-	-	-	-	-	-

4. NOTĂRI, PROCESE, INTERDICŢII

Tipul notării	Tip act	Nr. act/ data	Emitent	Identificator entitate asociată
-	-	-		-

5. OBSERVAŢII

Imobil împrejmuit/ neîmprejmuit	Imobil contestat/ necontestat	Alte observaţii
Neîmprejmuit		CONFORM PLANULUI CADASTRAL SUPRAPUS PESTE MĂSURĂTORI IMOBILUL SE REGĂSE ȘTE ÎN PARCELA 324.

Persoană Fizică Autorizată de ANCPI să execute lucrări de cadastru, geodezie și cartografie
CERTIFICAT DE AUTORIZARE
Seria RO-B-J
Nr. 17677/20.02.2020
S.C. TOTAL BUSINESS LAND S.R.L.
Clasa I

REGISTRUL CADASTRAL AL IMOBILELOR

ANEXA Nr. 2

UAT Mogoşeşti-Siret
Zonă cooperativizată (Co)

Sector cadastral nr. 16

1. DESCRIEREA IMOBILULUI

DATE TEREN											DATE CONSTRUCŢII					
Identificator teren	Adresă imobil	Număr cadastral	Nr. CF	Suprafaţa măsurată	Intravilan / extra.(I/E)	Nr. top.	Nr. tarla	Nr. parcelă	Categorie folosinţă	Suprafaţă parcelă	Identificator construcţie	Cod grupă destinaţie	Suprafaţa construită	Nr. niveluri	Nr. CF	Constr. cu acte (DA/NU)
160897	Extravilan, UAT. Mogoşeşti-Siret, Jud. Iași; (Tarla: 34, Parcela: 324/32)			1800	E		34	324/32	F	1800						

2. PROPRIETATEA / POSESIA

Titularul dreptului / posesiei			Proprietar=1 / Posesor=0	Data naşterii / CUI	Domiciliu / Sediu	Cota parte	Identificator entitate asociată	Cotă parte teren UI	Mod de dobândire	Act juridic			Obs. privitoare la proprietar
Nume / Denumire	Iniţiala tatălui	Prenume								Tip act	Nr. act / data	Emitent	
DUMITRA ȘCU	P	CLARA	1		Loc. Mogosesti-Siret, UAT. Mogoşeşti-Siret, Jud. Iași	1/1	160897		Reconstituire	act administrativ	95410 / 06.01.1999	CJPSDDPAT IA ȘI	LIPSA CNP
CIOBANU		GHEORGHE			Loc. Cozmesti, UAT. Stolniceni-Prăjescu, Jud. Iași		160897			act notarial	39 / 21.02.2003	NP ISACHI MIHAI	LIPSĂ CNP

3. SARCINI / DEZMEMBRĂMINTE

Titular			Data naşterii / CUI	Domiciliu / Sediu	Tipul sarcinii sau al dezmembrămintelor dreptului de proprietate	Cota parte	Identificator entitate asociată	Act juridic			Valoare ipotecă	Tip monedă
Nume / Denumire	Iniţiala tatălui	Prenume						Tip act	Nr. act / data	Emitent		
-	-	-	-	-	-	-	-	-	-	-	-	-

4. NOTĂRI, PROCESE, INTERDICŢII

Tipul notării	Tip act	Nr. act/ data	Emitent	Identificator entitate asociată
SE NOTEAZA EXISTENTA CERTIFICATULUI DE MOSTENITOR NR 39/21.02.2003 EMIS DE NP ISACHI MIHAI.	act notarial	39 / 21.02.2003	NP ISACHI MIHAI	160897

5. OBSERVAŢII

Imobil împrejmuit/ neîmprejmuit	Imobil contestat/ necontestat	Alte observaţii
Neîmprejmuit		

Persoană Fizică Autorizată de ANCPI să execute lucrări de cadastru, geodezie și cartografie
CERTIFICAT DE AUTORIZARE
Seria RO-B-J
Nr. 1767/20.02.2020
S.C. TOTAL BUSINESS LAND S.R.L.
Clasa I

REGISTRUL CADASTRAL AL IMOBILELOR

ANEXA Nr. 2

UAT Mogoşeşti-Siret
Zonă cooperativizată (Co)

Sector cadastral nr. 16

1. DESCRIEREA IMOBILULUI

DATE TEREN										DATE CONSTRUCŢII					
Identificator teren	Adresă imobil	Număr cadastral	Nr. CF	Suprafaţa măsurată	Intravilan / extra.(I/E)	Nr. top.	Nr. tarla	Nr. parcelă	Categorie folosinţă	Suprafaţă parcelă	Identificator construcţie	Cod grupă destinaţie	Suprafaţa construită	Nr. niveluri	Nr. CF	Constr. cu acte (DA/NU)
160898	Extravilan, UAT. Mogoşeşti-Siret, Jud. Iași; (Tarla: 34, Parcela: 324/34)			900	E		34	324/34	F	900						

2. PROPRIETATEA / POSESIA

Titularul dreptului / posesiei			Proprietar=1 / Posesor=0	Data naşterii / CUI	Domiciliu / Sediu	Cota parte	Identificator entitate asociată	Cotă parte teren UI	Mod de dobândire	Act juridic			Obs. privitoare la proprietar
Nume / Denumire	Iniţiala tatălui	Prenume								Tip act	Nr. act / data	Emitent	
BISOC	V	TEREZA	1		Loc. Mogosesti-Siret, UAT. Mogoşeşti-Siret, Jud. Iași	1/1	160898		Reconstituire	act administrativ	95433 / 17.11.1999	CJPSDDPAT IA ȘI	LIPSĂ CNP

3. SARCINI / DEZMEMBRĂMINTE

Titular			Data naşterii / CUI	Domiciliu / Sediu	Tipul sarcinii sau al dezmembrămintelor dreptului de proprietate	Cota parte	Identificator entitate asociată	Act juridic			Valoare ipotecă	Tip monedă
Nume / Denumire	Iniţiala tatălui	Prenume						Tip act	Nr. act / data	Emitent		
-	-	-	-	-	-	-	-	-	-	-	-	-

4. NOTĂRI, PROCESE, INTERDICŢII

Tipul notării	Tip act	Nr. act/ data	Emitent	Identificator entitate asociată
-	-	-	-	-

5. OBSERVAŢII

Imobil împrejmuit/ neîmprejmuit	Imobil contestat/ necontestat	Alte observaţii
Neîmprejmuit		

Persoană Fizică Autorizată de ANCPI să execute lucrări de cadastru, geodezie și cartografie
CERTIFICAT DE AUTORIZARE
Seria RO-B-J
Nr. 1767/20.02.2020
S.C. TOTAL BUSINESS LAND S.R.L.
Clasa I

REGISTRUL CADASTRAL AL IMOBILELOR

ANEXA Nr. 2

UAT Mogoşeşti-Siret
Zonă cooperativizată (Co)

Sector cadastral nr. 16

1. DESCRIEREA IMOBILULUI

DATE TEREN											DATE CONSTRUCŢII					
Identificator teren	Adresă imobil	Număr cadastral	Nr. CF	Suprafaţa măsurată	Intravilan / extra.(I/E)	Nr. top.	Nr. tarla	Nr. parcelă	Categorie folosinţă	Suprafaţă parcelă	Identificator construcţie	Cod grupă destinaţie	Suprafaţa construită	Nr. niveluri	Nr. CF	Constr. cu acte (DA/NU)
160899	Extravilan, UAT. Mogoşeşti-Siret, Jud. Iași; (Tarla: 34, Parcela: 324/35)			1400	E		34	324/35	F	1400						

2. PROPRIETATEA / POSESIA

Titularul dreptului / posesiei			Proprietar=1 / Posesor=0	Data naşterii / CUI	Domiciliu / Sediu	Cota parte	Identificator entitate asociată	Cotă parte teren UI	Mod de dobândire	Act juridic			Obs. privitoare la proprietar
Nume / Denumire	Iniţiala tatălui	Prenume								Tip act	Nr. act / data	Emitent	
DUMITRASC	I Ș	MIHAI	1		Loc. Mogosesti-Siret, UAT. Mogoşeşti-Siret, Jud. Iași	1/1	160899		Reconstituire	act administrativ	93994 / 20.09.1993	CJPSDDPAT IA ȘI	LIPSĂ CNP

3. SARCINI / DEZMEMBRĂMINTE

Titular			Data naşterii / CUI	Domiciliu / Sediu	Tipul sarcinii sau al dezmembrămintelor dreptului de proprietate	Cota parte	Identificator entitate asociată	Act juridic			Valoare ipotecă	Tip monedă
Nume / Denumire	Iniţiala tatălui	Prenume						Tip act	Nr. act / data	Emitent		
-	-	-	-	-	-	-	-	-	-	-	-	-

4. NOTĂRI, PROCESE, INTERDICŢII

Tipul notării	Tip act	Nr. act/ data	Emitent	Identificator entitate asociată
-	-	-	-	-

5. OBSERVAŢII

Imobil împrejmuit/ neîmprejmuit	Imobil contestat/ necontestat	Alte observaţii
Neîmprejmuit		

Persoană Fizică Autorizată de ANCPI să execute lucrări de cadastru, geodezie și cartografie
CERTIFICAT DE AUTORIZARE
Seria RO-B-J
Nr. 1767/20.02.2020
S.C. TOTAL BUSINESS LAND S.R.L.
Clasa I

REGISTRUL CADASTRAL AL IMOBILELOR

ANEXA Nr. 2

UAT Mogoşeşti-Siret
Zonă cooperativizată (Co)

Sector cadastral nr. 16

1. DESCRIEREA IMOBILULUI

DATE TEREN										DATE CONSTRUCŢII					
Identificator teren	Adresă imobil	Număr cadastral	Nr. CF	Suprafaţa măsurată	Intravilan / extra.(I/E)	Nr. top.	Nr. tarla	Nr. parcelă	Categorie folosinţă	Suprafaţă parcelă	Identificator construcţie	Cod grupă destinaţie	Suprafaţa construită	Nr. niveluri	Nr. CF	Constr. cu acte (DA/NU)
160900	Extravilan, UAT. Mogoşeşti-Siret, Jud. Iași; (Tarla: 34, Parcela: 324/40)			3400	E		34	324/40	F	3400						

2. PROPRIETATEA / POSESIA

Titularul dreptului / posesiei			Proprietar=1 / Posesor=0	Data naşterii / CUI	Domiciliu / Sediu	Cota parte	Identificator entitate asociată	Cotă parte teren UI	Mod de dobândire	Act juridic			Obs. privitoare la proprietar
Nume / Denumire	Iniţiala tatălui	Prenume								Tip act	Nr. act / data	Emitent	
MARIAN	V	PETRU	1		Loc. Mogosesti-Siret, UAT. Mogoşeşti-Siret, Jud. Iași	1/1	160900		Reconstituire	act administrativ	94007 / 21.09.1993	CJPSDDPAT IA ȘI	LIPSĂ CNP

3. SARCINI / DEZMEMBRĂMINTE

Titular			Data naşterii / CUI	Domiciliu / Sediu	Tipul sarcinii sau al dezmembrămintelor dreptului de proprietate	Cota parte	Identificator entitate asociată	Act juridic			Valoare ipotecă	Tip monedă
Nume / Denumire	Iniţiala tatălui	Prenume						Tip act	Nr. act / data	Emitent		
-	-	-	-	-	-	-	-	-	-	-	-	-

4. NOTĂRI, PROCESE, INTERDICŢII

Tipul notării	Tip act	Nr. act/ data	Emitent	Identificator entitate asociată
-	-	-	-	-

5. OBSERVAŢII

Imobil împrejmuit/ neîmprejmuit	Imobil contestat/ necontestat	Alte observaţii
Neîmprejmuit		

Persoană Fizică Autorizată de ANCPI să execute lucrări de cadastru, geodezie și cartografie
CERTIFICAT DE AUTORIZARE
Seria RO-B-J
Nr. 1767/20.02.2020
S.C. TOTAL BUSINESS LAND S.R.L.
Clasa I

REGISTRUL CADASTRAL AL IMOBILELOR

ANEXA Nr. 2

UAT Mogoşeşti-Siret
Zonă cooperativizată (Co)

Sector cadastral nr. 16

1. DESCRIEREA IMOBILULUI

DATE TEREN											DATE CONSTRUCŢII					
Identificator teren	Adresă imobil	Număr cadastral	Nr. CF	Suprafaţa măsurată	Intravilan / extra.(I/E)	Nr. top.	Nr. tarla	Nr. parcelă	Categorie folosinţă	Suprafaţă parcelă	Identificator construcţie	Cod grupă destinaţie	Suprafaţa construită	Nr. niveluri	Nr. CF	Constr. cu acte (DA/NU)
160901	Extravilan, UAT. Mogoşeşti-Siret, Jud. Iași; (Tarla: 34, Parcela: 324/42)			2900	E		34	324/42	F	2900						

2. PROPRIETATEA / POSESIA

Titularul dreptului / posesiei			Proprietar=1 / Posesor=0	Data naşterii / CUI	Domiciliu / Sediu	Cota parte	Identificator entitate asociată	Cotă parte teren UI	Mod de dobândire	Act juridic			Obs. privitoare la proprietar
Nume / Denumire	Iniţiala tatălui	Prenume								Tip act	Nr. act / data	Emitent	
MAFTEI		CATINCA	1		Loc. Mogosesti-Siret, UAT. Mogoşeşti-Siret, Jud. Iași	1/1	160901		Reconstituire	act administrativ	94038 / 12.10.1993	CJPSDDPAT IA ȘI	LIPSA CNP
ANTOCI		PROFIRA	1		Loc. Mogosesti-Siret, UAT. Mogoşeşti-Siret, Jud. Iași								LIPSA CNP
ANTOCI	I	VASILE	1		Loc. Mogosesti-Siret, UAT. Mogoşeşti-Siret, Jud. Iași								LIPSA CNP
ANTOCI	I	GHEORGHE	1		Loc. Mogosesti-Siret, UAT. Mogoşeşti-Siret, Jud. Iași								LIPSA CNP
ANTOCI		IONEL-GHEORGHIȚĂ		30.08.1985	Loc. Tudor Vladimirescu, UAT. Mogoşeşti-Siret, Jud. Iași		160901			act notarial	972 / 31.03.2014	NP ISACHI MIHAI	

3. SARCINI / DEZMEMBRĂMINTE

Titular			Data naşterii / CUI	Domiciliu / Sediu	Tipul sarcinii sau al dezmembrămintelor dreptului de proprietate	Cota parte	Identificator entitate asociată	Act juridic			Valoare ipotecă	Tip monedă
Nume / Denumire	Iniţiala tatălui	Prenume						Tip act	Nr. act / data	Emitent		
-	-	-	-	-	-	-	-	-	-	-	-	-

4. NOTĂRI, PROCESE, INTERDICŢII

Tipul notării	Tip act	Nr. act/ data	Emitent	Identificator entitate asociată
SE NOTEAZA EXISTENTA ACTULUI DE PARTAJ SUCCESORAL NR 972/31.03.2014 EMIS DE NP ISACHI MIHAI.	act notarial	972 / 31.03.2014	NP ISACHI MIHAI	160901

5. OBSERVAŢII

Imobil împrejmuit/ neîmprejmuit	Imobil contestat/ necontestat	Alte observaţii
Neîmprejmuit		

Persoană Fizică Autorizată de ANCPI să execute lucrări de cadastru, geodezie și cartografie
CERTIFICAT DE AUTORIZARE
Seria RO-B-J
Nr. 176/2020.02.2020
S.C. TOTAL BUSINESS LAND S.R.L.
Clasa I

REGISTRUL CADASTRAL AL IMOBILELOR

ANEXA Nr. 2

UAT Mogoşeşti-Siret
Zonă cooperativizată (Co)

Sector cadastral nr. 16

1. DESCRIEREA IMOBILULUI

DATE TEREN											DATE CONSTRUCŢII					
Identificator teren	Adresă imobil	Număr cadastral	Nr. CF	Suprafaţa măsurată	Intravilan / extra.(I/E)	Nr. top.	Nr. tarla	Nr. parcelă	Categorie folosinţă	Suprafaţă parcelă	Identificator construcţie	Cod grupă destinaţie	Suprafaţa construită	Nr. niveluri	Nr. CF	Constr. cu acte (DA/NU)
160902	Extravilan, UAT. Mogoşeşti-Siret, Jud. Iaşi; (Tarla: 33, Parcela: 321)			2791	E		33	321	DR	2791						

2. PROPRIETATEA / POSESIA

Titularul dreptului / posesiei			Proprietar=1 / Posesor=0	Data naşterii / CUI	Domiciliu / Sediu	Cota parte	Identificator entitate asociată	Cotă parte teren UI	Mod de dobândire	Act juridic			Obs. privitoare la proprietar
Nume / Denumire	Iniţiala tatălui	Prenume								Tip act	Nr. act / data	Emitent	
NEIDENTIFICAT		NEIDENTIFICAT	0		Loc. Mogosesti-Siret, UAT. Mogoşeşti-Siret, Jud. Iași	1/1	160902		Lege	act normativ	7 / 13.03.1996	PARLAMENTUL ROMÂNIEI	LIPSĂ CNP
							160902			act normativ	7 / 13.03.1996	PARLAMENTUL ROMÂNIEI	

3. SARCINI / DEZMEMBRĂMINTE

Titular			Data naşterii / CUI	Domiciliu / Sediu	Tipul sarcinii sau al dezmembrămintelor dreptului de proprietate	Cota parte	Identificator entitate asociată	Act juridic			Valoare ipotecă	Tip monedă
Nume / Denumire	Iniţiala tatălui	Prenume						Tip act	Nr. act / data	Emitent		
-	-	-	-	-	-	-	-	-	-	-	-	-

4. NOTĂRI, PROCESE, INTERDICŢII

Tipul notării	Tip act	Nr. act/ data	Emitent	Identificator entitate asociată
Se notează mențiunea de proprietar neidentificat.	act normativ	7 / 13.03.1996	PARLAMENTUL ROMÂNIEI	160902

5. OBSERVAŢII

Imobil împrejmuit/ neîmprejmuit	Imobil contestat/ necontestat	Alte observaţii
Neîmprejmuit		

Persoană Fizică Autorizată de ANCPI să execute lucrări de cadastru, geodezie și cartografie
CERTIFICAT DE AUTORIZARE
Seria RO-B-J
Nr. 1767/20.02.2020
S.C. TOTAL BUSINESS LAND S.R.L.
Clasa I

REGISTRUL CADASTRAL AL IMOBILELOR

ANEXA Nr. 2

UAT Mogoşeşti-Siret
Zonă cooperativizată (Co)

Sector cadastral nr. 16

1. DESCRIEREA IMOBILULUI

DATE TEREN											DATE CONSTRUCŢII					
Identificator teren	Adresă imobil	Număr cadastral	Nr. CF	Suprafaţa măsurată	Intravilan / extra.(I/E)	Nr. top.	Nr. tarla	Nr. parcelă	Categorie folosinţă	Suprafaţă parcelă	Identificator construcţie	Cod grupă destinaţie	Suprafaţa construită	Nr. niveluri	Nr. CF	Constr. cu acte (DA/NU)
160903	Extravilan, UAT. Mogoşeşti-Siret, Jud. Iaşi; (Tarla: 33, Parcela: 322)			2572	E		33	322	HR	2572						

2. PROPRIETATEA / POSESIA

Titularul dreptului / posesiei			Proprietar=1 / Posesor=0	Data naşterii / CUI	Domiciliu / Sediu	Cota parte	Identificator entitate asociată	Cotă parte teren UI	Mod de dobândire	Act juridic			Obs. privitoare la proprietar
Nume / Denumire	Iniţiala tatălui	Prenume								Tip act	Nr. act / data	Emitent	
NEIDENTIFICAT		NEIDENTIFICAT	0		Loc. Mogosesti-Siret, UAT. Mogoşeşti-Siret, Jud. Iași	1/1	160903		Lege	act normativ	7 / 13.03.1996	PARLAMENTUL ROMÂNIEI	LIPSĂ CNP
							160903			act normativ	7 / 13.03.1996	PARLAMENTUL ROMÂNIEI	

3. SARCINI / DEZMEMBRĂMINTE

Titular			Data naşterii / CUI	Domiciliu / Sediu	Tipul sarcinii sau al dezmembrămintelor dreptului de proprietate	Cota parte	Identificator entitate asociată	Act juridic			Valoare ipotecă	Tip monedă
Nume / Denumire	Iniţiala tatălui	Prenume						Tip act	Nr. act / data	Emitent		
-	-	-	-	-	-	-	-	-	-	-	-	-

4. NOTĂRI, PROCESE, INTERDICŢII

Tipul notării	Tip act	Nr. act/ data	Emitent	Identificator entitate asociată
Se notează mențiunea de proprietar neidentificat.	act normativ	7 / 13.03.1996	PARLAMENTUL ROMÂNIEI	160903

5. OBSERVAŢII

Imobil împrejmuit/ neîmprejmuit	Imobil contestat/ necontestat	Alte observaţii
Neîmprejmuit		

Persoană Fizică Autorizată de ANCPI să execute lucrări de cadastru, geodezie și cartografie
CERTIFICAT DE AUTORIZARE
Seria RO-B-J
Nr. 1767/20.02.2020
S.C. TOTAL BUSINESS LAND S.R.L.
Clasa I

REGISTRUL CADASTRAL AL IMOBILELOR

ANEXA Nr. 2

UAT Mogoşeşti-Siret
Zonă cooperativizată (Co)

Sector cadastral nr. 16

1. DESCRIEREA IMOBILULUI

DATE TEREN											DATE CONSTRUCŢII					
Identificator teren	Adresă imobil	Număr cadastral	Nr. CF	Suprafaţa măsurată	Intravilan / extra.(I/E)	Nr. top.	Nr. tarla	Nr. parcelă	Categorie folosinţă	Suprafaţă parcelă	Identificator construcţie	Cod grupă destinaţie	Suprafaţa construită	Nr. niveluri	Nr. CF	Constr. cu acte (DA/NU)
160904	Extravilan, UAT. Mogoşeşti-Siret, Jud. Iași; (Tarla: 34, Parcela: 323)			115117	E		34	323	A	115117						

2. PROPRIETATEA / POSESIA

Titularul dreptului / posesiei			Proprietar=1 / Posesor=0	Data naşterii / CUI	Domiciliu / Sediu	Cota parte	Identificator entitate asociată	Cotă parte teren UI	Mod de dobândire	Act juridic			Obs. privitoare la proprietar
Nume / Denumire	Iniţiala tatălui	Prenume								Tip act	Nr. act / data	Emitent	
NEIDENTIFICAT		NEIDENTIFICAT	0		Loc. Mogosesti-Siret, UAT. Mogoşeşti-Siret, Jud. Iași	1/1	160904		Lege	act normativ	7 / 13.03.1996	PARLAMENTUL ROMÂNIEI	LIPSĂ CNP
							160904			act normativ	7 / 13.03.1996	PARLAMENTUL ROMÂNIEI	

3. SARCINI / DEZMEMBRĂMINTE

Titular			Data naşterii / CUI	Domiciliu / Sediu	Tipul sarcinii sau al dezmembrămintelor dreptului de proprietate	Cota parte	Identificator entitate asociată	Act juridic			Valoare ipotecă	Tip monedă
Nume / Denumire	Iniţiala tatălui	Prenume						Tip act	Nr. act / data	Emitent		
-	-	-	-	-	-	-	-	-	-	-	-	-

4. NOTĂRI, PROCESE, INTERDICŢII

Tipul notării	Tip act	Nr. act/ data	Emitent	Identificator entitate asociată
Se notează mențiunea de proprietar neidentificat.	act normativ	7 / 13.03.1996	PARLAMENTUL ROMÂNIEI	160904

5. OBSERVAŢII

Imobil împrejmuit/ neîmprejmuit	Imobil contestat/ necontestat	Alte observaţii
Neîmprejmuit		

Persoană Fizică Autorizată de ANCPI să execute lucrări de cadastru, geodezie și cartografie
CERTIFICAT DE AUTORIZARE
Seria RO-B-J
Nr. 1767/20.02.2020
S.C. TOTAL BUSINESS LAND S.R.L.
Clasa I

REGISTRUL CADASTRAL AL IMOBILELOR

ANEXA Nr. 2

UAT Mogoşeşti-Siret
Zonă cooperativizată (Co)

Sector cadastral nr. 16

1. DESCRIEREA IMOBILULUI

DATE TEREN											DATE CONSTRUCŢII					
Identificator teren	Adresă imobil	Număr cadastral	Nr. CF	Suprafaţa măsurată	Intravilan / extra.(I/E)	Nr. top.	Nr. tarla	Nr. parcelă	Categorie folosinţă	Suprafaţă parcelă	Identificator construcţie	Cod grupă destinaţie	Suprafaţa construită	Nr. niveluri	Nr. CF	Constr. cu acte (DA/NU)
160905	Extravilan, UAT. Mogoşeşti-Siret, Jud. Iași; (Tarla: 34, Parcela: 323)			13498	E		34	323	A	13498						

2. PROPRIETATEA / POSESIA

Titularul dreptului / posesiei			Proprietar=1 / Posesor=0	Data naşterii / CUI	Domiciliu / Sediu	Cota parte	Identificator entitate asociată	Cotă parte teren UI	Mod de dobândire	Act juridic			Obs. privitoare la proprietar
Nume / Denumire	Iniţiala tatălui	Prenume								Tip act	Nr. act / data	Emitent	
NEIDENTIFICAT		NEIDENTIFICAT	0		Loc. Mogosesti-Siret, UAT. Mogoşeşti-Siret, Jud. Iași	1/1	160905		Lege	act normativ	7 / 13.03.1996	PARLAMENTUL ROMÂNIEI	LIPSĂ CNP
							160905			act normativ	7 / 13.03.1996	PARLAMENTUL ROMÂNIEI	

3. SARCINI / DEZMEMBRĂMINTE

Titular			Data naşterii / CUI	Domiciliu / Sediu	Tipul sarcinii sau al dezmembrămintelor dreptului de proprietate	Cota parte	Identificator entitate asociată	Act juridic			Valoare ipotecă	Tip monedă
Nume / Denumire	Iniţiala tatălui	Prenume						Tip act	Nr. act / data	Emitent		
-	-	-	-	-	-	-	-	-	-	-	-	-

4. NOTĂRI, PROCESE, INTERDICŢII

Tipul notării	Tip act	Nr. act/ data	Emitent	Identificator entitate asociată
Se notează mențiunea de proprietar neidentificat.	act normativ	7 / 13.03.1996	PARLAMENTUL ROMÂNIEI	160905

5. OBSERVAŢII

Imobil împrejmuit/ neîmprejmuit	Imobil contestat/ necontestat	Alte observaţii
Neîmprejmuit		

Persoană Fizică Autorizată de ANCPI să execute lucrări de cadastru, geodezie și cartografie
CERTIFICAT DE AUTORIZARE
Seria RO-B-J
Nr. 1767/20.02.2020
S.C. TOTAL BUSINESS LAND S.R.L.
Clasa I

REGISTRUL CADASTRAL AL IMOBILELOR

ANEXA Nr. 2

UAT Mogoşeşti-Siret
Zonă cooperativizată (Co)

Sector cadastral nr. 16

1. DESCRIEREA IMOBILULUI

DATE TEREN											DATE CONSTRUCŢII					
Identificator teren	Adresă imobil	Număr cadastral	Nr. CF	Suprafaţa măsurată	Intravilan / extra.(I/E)	Nr. top.	Nr. tarla	Nr. parcelă	Categorie folosinţă	Suprafaţă parcelă	Identificator construcţie	Cod grupă destinaţie	Suprafaţa construită	Nr. niveluri	Nr. CF	Constr. cu acte (DA/NU)
160906	Extravilan, UAT. Mogoşeşti-Siret, Jud. Iaşi; (Tarla: 34, Parcela: 324/1)			19963	E		34	324/1	P	19963						

2. PROPRIETATEA / POSESIA

Titularul dreptului / posesiei			Proprietar=1 / Posesor=0	Data naşterii / CUI	Domiciliu / Sediu	Cota parte	Identificator entitate asociată	Cotă parte teren UI	Mod de dobândire	Act juridic			Obs. privitoare la proprietar
Nume / Denumire	Iniţiala tatălui	Prenume								Tip act	Nr. act / data	Emitent	
NEIDENTIFICAT		NEIDENTIFICAT	0		Loc. Mogosesti-Siret, UAT. Mogoşeşti-Siret, Jud. Iași	1/1	160906		Lege	act normativ	7 / 13.03.1996	PARLAMENTUL ROMÂNIEI	LIPSĂ CNP
							160906			act normativ	7 / 13.03.1996	PARLAMENTUL ROMÂNIEI	

3. SARCINI / DEZMEMBRĂMINTE

Titular			Data naşterii / CUI	Domiciliu / Sediu	Tipul sarcinii sau al dezmembrămintelor dreptului de proprietate	Cota parte	Identificator entitate asociată	Act juridic			Valoare ipotecă	Tip monedă
Nume / Denumire	Iniţiala tatălui	Prenume						Tip act	Nr. act / data	Emitent		
-	-	-	-	-	-	-	-	-	-	-	-	-

4. NOTĂRI, PROCESE, INTERDICŢII

Tipul notării	Tip act	Nr. act/ data	Emitent	Identificator entitate asociată
Se notează mențiunea de proprietar neidentificat.	act normativ	7 / 13.03.1996	PARLAMENTUL ROMÂNIEI	160906

5. OBSERVAŢII

Imobil împrejmuit/ neîmprejmuit	Imobil contestat/ necontestat	Alte observaţii
Neîmprejmuit		

Persoană Fizică Autorizată de ANCPI să execute lucrări de cadastru, geodezie și cartografie
CERTIFICAT DE AUTORIZARE
Seria RO-B-J
Nr. 1767/20.02.2020
S.C. TOTAL BUSINESS LAND S.R.L.
Clasa I

REGISTRUL CADASTRAL AL IMOBILELOR

ANEXA Nr. 2

UAT Mogoşeşti-Siret
Zonă cooperativizată (Co)

Sector cadastral nr. 16

1. DESCRIEREA IMOBILULUI

DATE TEREN											DATE CONSTRUCŢII					
Identificator teren	Adresă imobil	Număr cadastral	Nr. CF	Suprafaţa măsurată	Intravilan / extra.(I/E)	Nr. top.	Nr. tarla	Nr. parcelă	Categorie folosinţă	Suprafaţă parcelă	Identificator construcţie	Cod grupă destinaţie	Suprafaţa construită	Nr. niveluri	Nr. CF	Constr. cu acte (DA/NU)
160907	Extravilan, UAT. Mogoşeşti-Siret, Jud. Iaşi; (Tarla: 34, Parcela: 324/1)			57981	E		34	324/1	P	57981						

2. PROPRIETATEA / POSESIA

Titularul dreptului / posesiei			Proprietar=1 / Posesor=0	Data naşterii / CUI	Domiciliu / Sediu	Cota parte	Identificator entitate asociată	Cotă parte teren UI	Mod de dobândire	Act juridic			Obs. privitoare la proprietar
Nume / Denumire	Iniţiala tatălui	Prenume								Tip act	Nr. act / data	Emitent	
NEIDENTIFICAT		NEIDENTIFICAT	0		Loc. Mogosesti-Siret, UAT. Mogoşeşti-Siret, Jud. Iași	1/1	160907		Lege	act normativ	7 / 13.03.1996	PARLAMENTUL ROMÂNIEI	LIPSĂ CNP
							160907			act normativ	7 / 13.03.1996	PARLAMENTUL ROMÂNIEI	

3. SARCINI / DEZMEMBRĂMINTE

Titular			Data naşterii / CUI	Domiciliu / Sediu	Tipul sarcinii sau al dezmembrămintelor dreptului de proprietate	Cota parte	Identificator entitate asociată	Act juridic			Valoare ipotecă	Tip monedă
Nume / Denumire	Iniţiala tatălui	Prenume						Tip act	Nr. act / data	Emitent		
-	-	-	-	-	-	-	-	-	-	-	-	-

4. NOTĂRI, PROCESE, INTERDICŢII

Tipul notării	Tip act	Nr. act/ data	Emitent	Identificator entitate asociată
Se notează mențiunea de proprietar neidentificat.	act normativ	7 / 13.03.1996	PARLAMENTUL ROMÂNIEI	160907

5. OBSERVAŢII

Imobil împrejmuit/ neîmprejmuit	Imobil contestat/ necontestat	Alte observaţii
Neîmprejmuit		

Persoană Fizică Autorizată de ANCPI să execute lucrări de cadastru, geodezie și cartografie
CERTIFICAT DE AUTORIZARE
Seria RO-B-J
Nr. 1767/20.02.2020
S.C. TOTAL BUSINESS LAND S.R.L.
Clasa I

REGISTRUL CADASTRAL AL IMOBILELOR

ANEXA Nr. 2

UAT Mogoşeşti-Siret
Zonă cooperativizată (Co)

Sector cadastral nr. 16

1. DESCRIEREA IMOBILULUI

DATE TEREN											DATE CONSTRUCŢII					
Identificator teren	Adresă imobil	Număr cadastral	Nr. CF	Suprafaţa măsurată	Intravilan / extra.(I/E)	Nr. top.	Nr. tarla	Nr. parcelă	Categorie folosinţă	Suprafaţă parcelă	Identificator construcţie	Cod grupă destinaţie	Suprafaţa construită	Nr. niveluri	Nr. CF	Constr. cu acte (DA/NU)
160908	Extravilan, UAT. Mogoşeşti-Siret, Jud. Iaşi; (Tarla: 34, Parcela: 324)			4283	E		34	324	DR	4283						

2. PROPRIETATEA / POSESIA

Titularul dreptului / posesiei			Proprietar=1 / Posesor=0	Data naşterii / CUI	Domiciliu / Sediu	Cota parte	Identificator entitate asociată	Cotă parte teren UI	Mod de dobândire	Act juridic			Obs. privitoare la proprietar
Nume / Denumire	Iniţiala tatălui	Prenume								Tip act	Nr. act / data	Emitent	
NEIDENTIFICAT		NEIDENTIFICAT	0		Loc. Mogosesti-Siret, UAT. Mogoşeşti-Siret, Jud. Iași	1/1	160908		Lege	act normativ	7 / 13.03.1996	PARLAMENTUL ROMÂNIEI	LIPSĂ CNP
							160908			act normativ	7 / 13.03.1996	PARLAMENTUL ROMÂNIEI	

3. SARCINI / DEZMEMBRĂMINTE

Titular			Data naşterii / CUI	Domiciliu / Sediu	Tipul sarcinii sau al dezmembrămintelor dreptului de proprietate	Cota parte	Identificator entitate asociată	Act juridic			Valoare ipotecă	Tip monedă
Nume / Denumire	Iniţiala tatălui	Prenume						Tip act	Nr. act / data	Emitent		
-	-	-	-	-	-	-	-	-	-	-	-	-

4. NOTĂRI, PROCESE, INTERDICŢII

Tipul notării	Tip act	Nr. act/ data	Emitent	Identificator entitate asociată
Se notează mențiunea de proprietar neidentificat.	act normativ	7 / 13.03.1996	PARLAMENTUL ROMÂNIEI	160908

5. OBSERVAŢII

Imobil împrejmuit/ neîmprejmuit	Imobil contestat/ necontestat	Alte observaţii
Neîmprejmuit		

REGISTRUL CADASTRAL AL IMOBILELOR

ANEXA Nr. 2

UAT Mogoşeşti-Siret
Zonă cooperativizată (Co)

Sector cadastral nr. 16

1. DESCRIEREA IMOBILULUI

DATE TEREN											DATE CONSTRUCŢII					
Identificator teren	Adresă imobil	Număr cadastral	Nr. CF	Suprafaţa măsurată	Intravilan / extra.(I/E)	Nr. top.	Nr. tarla	Nr. parcelă	Categorie folosinţă	Suprafaţă parcelă	Identificator construcţie	Cod grupă destinaţie	Suprafaţa construită	Nr. niveluri	Nr. CF	Constr. cu acte (DA/NU)
160909	Extravilan, UAT. Mogoşeşti-Siret, Jud. Iaşi; (Tarla: 35, Parcela: 327/2)			3788	E		35	327/2	HR	3788						

2. PROPRIETATEA / POSESIA

Titularul dreptului / posesiei			Proprietar=1 / Posesor=0	Data naşterii / CUI	Domiciliu / Sediu	Cota parte	Identificator entitate asociată	Cotă parte teren UI	Mod de dobândire	Act juridic			Obs. privitoare la proprietar
Nume / Denumire	Iniţiala tatălui	Prenume								Tip act	Nr. act / data	Emitent	
NEIDENTIFICAT		NEIDENTIFICAT	0		Loc. Mogosesti-Siret, UAT. Mogoşeşti-Siret, Jud. Iași	1/1	160909		Lege	act normativ	7 / 13.03.1996	PARLAMENTUL ROMÂNIEI	LIPSĂ CNP
							160909			act normativ	7 / 13.03.1996	PARLAMENTUL ROMÂNIEI	

3. SARCINI / DEZMEMBRĂMINTE

Titular			Data naşterii / CUI	Domiciliu / Sediu	Tipul sarcinii sau al dezmembrămintelor dreptului de proprietate	Cota parte	Identificator entitate asociată	Act juridic			Valoare ipotecă	Tip monedă
Nume / Denumire	Iniţiala tatălui	Prenume						Tip act	Nr. act / data	Emitent		
-	-	-	-	-	-	-	-	-	-	-	-	-

4. NOTĂRI, PROCESE, INTERDICŢII

Tipul notării	Tip act	Nr. act/ data	Emitent	Identificator entitate asociată
Se notează mențiunea de proprietar neidentificat.	act normativ	7 / 13.03.1996	PARLAMENTUL ROMÂNIEI	160909

5. OBSERVAŢII

Imobil împrejmuit/ neîmprejmuit	Imobil contestat/ necontestat	Alte observaţii
Neîmprejmuit		

Persoană Fizică Autorizată de ANCPI să execute lucrări de cadastru, geodezie și cartografie
CERTIFICAT DE AUTORIZARE
Seria RO-B-J
Nr. 1767/20.02.2020
S.C. TOTAL BUSINESS LAND S.R.L.
Clasa I

REGISTRUL CADASTRAL AL IMOBILELOR

ANEXA Nr. 2

UAT Mogoşeşti-Siret
Zonă cooperativizată (Co)

Sector cadastral nr. 16

1. DESCRIEREA IMOBILULUI

DATE TEREN										DATE CONSTRUCŢII					
Identificator teren	Adresă imobil	Număr cadastral	Nr. CF	Suprafaţa măsurată	Intravilan / extra.(I/E)	Nr. top.	Nr. tarla	Nr. parcelă	Categorie folosinţă	Suprafaţă parcelă	Identificator construcţie	Cod grupă destinaţie	Suprafaţa construită	Nr. niveluri	Nr. CF	Constr. cu acte (DA/NU)
160910	Extravilan, UAT. Mogoşeşti-Siret, Jud. Iași; (Tarla: 34, Parcela: 342/1/1)			73635	E		34	342/1/1	P	73635						

2. PROPRIETATEA / POSESIA

Titularul dreptului / posesiei			Proprietar=1 / Posesor=0	Data naşterii / CUI	Domiciliu / Sediu	Cota parte	Identificator entitate asociată	Cotă parte teren UI	Mod de dobândire	Act juridic			Obs. privitoare la proprietar
Nume / Denumire	Iniţiala tatălui	Prenume								Tip act	Nr. act / data	Emitent	
MIHĂILĂ		ALEXANDRU	1		Loc. Bucuresti Sectorul 3, Str. FIRIDEI, Nr.1, Bl. H15, Sc.3, Ap.48, UAT. București Sectorul 3, Jud. Municipiul București	1/1	160910		Succesiune	act notarial	22 / 26.01.1998	NP SAIMOVICI ILIE	LIPSĂ CNP

3. SARCINI / DEZMEMBRĂMINTE

Titular			Data naşterii / CUI	Domiciliu / Sediu	Tipul sarcinii sau al dezmembrămintelor dreptului de proprietate	Cota parte	Identificator entitate asociată	Act juridic			Valoare ipotecă	Tip monedă
Nume / Denumire	Iniţiala tatălui	Prenume						Tip act	Nr. act / data	Emitent		
-	-	-	-	-	-	-	-	-	-	-	-	-

4. NOTĂRI, PROCESE, INTERDICŢII

Tipul notării	Tip act	Nr. act/ data	Emitent	Identificator entitate asociată
-	-	-	-	-

5. OBSERVAŢII

Imobil împrejmuit/ neîmprejmuit	Imobil contestat/ necontestat	Alte observaţii
Neîmprejmuit		DIFERENȚA DE SUPRAFAȚĂ DE 1365 MP SE REGĂSEȘTE LA ID 160911, CONFORM PLANULUI CADASTRAL SUPRAPUS PESTE MĂSURĂTORI IMOBILUL SE REGĂSEȘTE ÎN TARLAUA 34, PARCELA PS324/1. CONFORM PLANULUI CADASTRAL SUPRAPUS PESTE MĂSURĂTORI, IMOBILUL INCLUDE ȘI PROCENT DIN TARLAUA 35 ȘI PARCELA NMS 3261, PS327/1, CC 324/2.

Persoană Fizică Autorizată ANCPI să execute lucrări de cadastru și cartografie
AUTORIZARE
Seria RO-B-J
Nr. 1767/20.02.2020
S.C. TOTAL BUSINESS LAND S.R.L.
Clasa I

REGISTRUL CADASTRAL AL IMOBILELOR

ANEXA Nr. 2

UAT Mogoşeşti-Siret
Zonă cooperativizată (Co)

Sector cadastral nr. 16

1. DESCRIEREA IMOBILULUI

DATE TEREN										DATE CONSTRUCŢII					
Identificator teren	Adresă imobil	Număr cadastral	Nr. CF	Suprafaţa măsurată	Intravilan / extra.(I/E)	Nr. top.	Nr. tarla	Nr. parcelă	Categorie folosinţă	Suprafaţă parcelă	Identificator construcţie	Cod grupă destinaţie	Suprafaţa construită	Nr. niveluri	Nr. CF	Constr. cu acte (DA/NU)
160911	Extravilan, UAT. Mogoşeşti-Siret, Jud. Iași; (Tarla: 34, Parcela: 324/1/1)			1365	E		34	324/1/1	P	1365						

2. PROPRIETATEA / POSESIA

Titularul dreptului / posesiei			Proprietar=1 / Posesor=0	Data naşterii / CUI	Domiciliu / Sediu	Cota parte	Identificator entitate asociată	Cotă parte teren UI	Mod de dobândire	Act juridic			Obs. privitoare la proprietar
Nume / Denumire	Iniţiala tatălui	Prenume								Tip act	Nr. act / data	Emitent	
MIHĂILĂ		ALEXANDRU	1		Loc. Bucuresti Sectorul 3, Str. FIRIDEI, Nr.1, Bl. H15, Sc.3, Ap.48, UAT. București Sectorul 3, Jud. Municipiul București	1/1	160911		Succesiune	act notarial	22 / 26.01.1998	NP SAIMOVICI ILIE	LIPSĂ CNP

3. SARCINI / DEZMEMBRĂMINTE

Titular			Data naşterii / CUI	Domiciliu / Sediu	Tipul sarcinii sau al dezmembrămintelor dreptului de proprietate	Cota parte	Identificator entitate asociată	Act juridic			Valoare ipotecă	Tip monedă
Nume / Denumire	Iniţiala tatălui	Prenume						Tip act	Nr. act / data	Emitent		
-	-	-	-	-	-	-	-	-	-	-	-	-

4. NOTĂRI, PROCESE, INTERDICŢII

Tipul notării	Tip act	Nr. act/ data	Emitent	Identificator entitate asociată
-	-	-	-	-

5. OBSERVAŢII

Imobil împrejmuit/ neîmprejmuit	Imobil contestat/ necontestat	Alte observaţii
Neîmprejmuit		DIFERENȚA DE SUPRAFAȚĂ DE 1365 MP SE REGĂSEȘTE LA ID 160911, CONFORM PLANULUI CADASTRAL SUPRAPUS PESTE MĂSURĂTORI IMOBILUL SE REGĂSEȘTE ÎN TARLAUA 35, PARCELA PS327/3.

Persoană Fizică Autorizată să execute lucrări de cadastru, geodezie și cartografie
CERTIFICAT DE AUTORIZARE
Seria RO-B-J
Nr. 1767/20.02.2020
S.C. TOTAL BUSINESS LAND S.R.L.
Clasa I

REGISTRUL CADASTRAL AL IMOBILELOR

ANEXA Nr. 2

UAT Mogoşeşti-Siret
Zonă cooperativizată (Co)

Sector cadastral nr. 16

1. DESCRIEREA IMOBILULUI

DATE TEREN										DATE CONSTRUCŢII					
Identificator teren	Adresă imobil	Număr cadastral	Nr. CF	Suprafaţa măsurată	Intravilan / extra.(I/E)	Nr. top.	Nr. tarla	Nr. parcelă	Categorie folosinţă	Suprafaţă parcelă	Identificator construcţie	Cod grupă destinaţie	Suprafaţa construită	Nr. niveluri	Nr. CF	Constr. cu acte (DA/NU)
160912	Extravilan, UAT. Mogoşeşti-Siret, Jud. Iași; (Tarla: 34, Parcela: 324/1/1)			460	E		34	324/1/1	F	460						

2. PROPRIETATEA / POSESIA

Titularul dreptului / posesiei			Proprietar=1 / Posesor=0	Data naşterii / CUI	Domiciliu / Sediu	Cota parte	Identificator entitate asociată	Cotă parte teren UI	Mod de dobândire	Act juridic			Obs. privitoare la proprietar
Nume / Denumire	Iniţiala tatălui	Prenume								Tip act	Nr. act / data	Emitent	
BORCILĂ		GHEORGHE	1		Loc. Mogosesti-Siret, UAT. Mogoşeşti-Siret, Jud. Iași	1/1	160912		Reconstituire	act administrativ	94507 / 10.05.1994	CJPSDDPAT IA ȘI	LIPSĂ CNP
BORCILĂ		PETRU	1		Loc. Mogosesti-Siret, UAT. Mogoşeşti-Siret, Jud. Iași								LIPSĂ CNP
ARGHIR		EMILIA	1		Loc. Mogosesti-Siret, UAT. Mogoşeşti-Siret, Jud. Iași								LIPSĂ CNP
BORCILĂ		DUMITRU	1		Loc. Mogosesti-Siret, UAT. Mogoşeşti-Siret, Jud. Iași								LIPSĂ CNP
BORCILĂ		IOAN	1		Loc. Mogosesti-Siret, UAT. Mogoşeşti-Siret, Jud. Iași								LIPSĂ CNP
LUNGU	GH	GHEORGHE	1		Loc. Mogosesti-Siret, UAT. Mogoşeşti-Siret, Jud. Iași								LIPSĂ CNP

3. SARCINI / DEZMEMBRĂMINTE

Titular			Data naşterii / CUI	Domiciliu / Sediu	Tipul sarcinii sau al dezmembrămintelor dreptului de proprietate	Cota parte	Identificator entitate asociată	Act juridic			Valoare ipotecă	Tip monedă
Nume / Denumire	Iniţiala tatălui	Prenume						Tip act	Nr. act / data	Emitent		
-	-	-	-	-	-	-	-	-	-	-		-

4. NOTĂRI, PROCESE, INTERDICŢII

Tipul notării	Tip act	Nr. act/ data	Emitent	Identificator entitate asociată
-	-	-		-

Persoană Fizică Autorizată de ANCPI să execute lucrări de cadastru, geodezie și cartografie
CERTIFICAT DE AUTORIZARE
Seria RO-B-J
Nr. 1767/20.02.2020
S.C. TOTAL BUSINESS LAND S.R.L.
Clasa I

5. OBSERVAŢII		
Imobil împrejmuit/ neîmprejmuit	Imobil contestat/ necontestat	Alte observaţii
Neîmprejmuit		DIFERENȚA DE SUPRAFAȚĂ DE 8140 MP SE REGĂSE ȘTE LA ID 160913. CONFORM PLANULUI CADASTRAL SUPRAPUS PESTE MĂSURĂTORI IMOBILUL SE REGĂSE ȘTE ÎN TARLAUA 35, PARCELA PS327/1 SI CONTINE PROCENT DIN PARCELA CCN327/2.

REGISTRUL CADASTRAL AL IMOBILELOR

ANEXA Nr. 2

UAT Mogoşeşti-Siret
Zonă cooperativizată (Co)

Sector cadastral nr. 16

1. DESCRIEREA IMOBILULUI

DATE TEREN											DATE CONSTRUCŢII					
Identificator teren	Adresă imobil	Număr cadastral	Nr. CF	Suprafaţa măsurată	Intravilan / extra.(I/E)	Nr. top.	Nr. tarla	Nr. parcelă	Categorie folosinţă	Suprafaţă parcelă	Identificator construcţie	Cod grupă destinaţie	Suprafaţa construită	Nr. niveluri	Nr. CF	Constr. cu acte (DA/NU)
160913	Extravilan, UAT. Mogoşeşti-Siret, Jud. Iași; (Tarla: 34, Parcela: 324/1/1)			8140	E		34	324/1/1	F	8140						

2. PROPRIETATEA / POSESIA

Titularul dreptului / posesiei			Proprietar=1 / Posesor=0	Data naşterii / CUI	Domiciliu / Sediu	Cota parte	Identificator entitate asociată	Cotă parte teren UI	Mod de dobândire	Act juridic			Obs. privitoare la proprietar
Nume / Denumire	Iniţiala tatălui	Prenume								Tip act	Nr. act / data	Emitent	
BORCILĂ		GHEORGHE	1		Loc. Mogosesti-Siret, UAT. Mogoşeşti-Siret, Jud. Iași	1/1	160913		Reconstituire	act administrativ	94507 / 10.05.1994	CJPSDDPAT IA ȘI	LIPSĂ CNP
BORCILĂ		PETRU	1		Loc. Mogosesti-Siret, UAT. Mogoşeşti-Siret, Jud. Iași								LIPSĂ CNP
ARGHIR		EMILIA	1		Loc. Mogosesti-Siret, UAT. Mogoşeşti-Siret, Jud. Iași								LIPSĂ CNP
BORCILĂ		DUMITRU	1		Loc. Mogosesti-Siret, UAT. Mogoşeşti-Siret, Jud. Iași								LIPSĂ CNP
BORCILĂ		IOAN	1		Loc. Mogosesti-Siret, UAT. Mogoşeşti-Siret, Jud. Iași								LIPSĂ CNP
LUNGU	GH	GHEORGHE	1		Loc. Mogosesti-Siret, UAT. Mogoşeşti-Siret, Jud. Iași								LIPSĂ CNP

3. SARCINI / DEZMEMBRĂMINTE

Titular			Data naşterii / CUI	Domiciliu / Sediu	Tipul sarcinii sau al dezmembrămintelor dreptului de proprietate	Cota parte	Identificator entitate asociată	Act juridic			Valoare ipotecă	Tip monedă
Nume / Denumire	Iniţiala tatălui	Prenume						Tip act	Nr. act / data	Emitent		
-	-	-	-	-	-	-	-	-	-	-		-

4. NOTĂRI, PROCESE, INTERDICŢII

Tipul notării	Tip act	Nr. act/ data	Emitent	Identificator entitate asociată
-	-	-		-

Persoană Fizică Autorizată de ANCPI să execute lucrări de cadastru, geodezie și cartografie
CERTIFICAT DE AUTORIZARE
Seria RO-B-J
Nr. 1767/20.02.2020
S.C. TOTAL BUSINESS LAND S.R.L.
Clasa I

5. OBSERVAŢII		
Imobil împrejmuit/ neîmprejmuit	Imobil contestat/ necontestat	Alte observaţii
Neîmprejmuit		DIFERENȚA DE SUPRAFAȚĂ DE 460 MP SE REGĂSE ȘTE LA ID 160912. CONFORM PLANULUI CADASTRAL SUPRAPUS PEȘTE MĂSURĂTORI, IMOBILUL INCLUDE ȘI PROCENT DIN TARLAUA 35 ȘI PARCELA NMS 326/1, PS327/1 SI A321

REGISTRUL CADASTRAL AL IMOBILELOR

ANEXA Nr. 2

UAT Mogoşeşti-Siret
Zonă cooperativizată (Co)

Sector cadastral nr. 16

1. DESCRIEREA IMOBILULUI

DATE TEREN											DATE CONSTRUCŢII					
Identificator teren	Adresă imobil	Număr cadastral	Nr. CF	Suprafaţa măsurată	Intravilan / extra.(I/E)	Nr. top.	Nr. tarla	Nr. parcelă	Categorie folosinţă	Suprafaţă parcelă	Identificator construcţie	Cod grupă destinaţie	Suprafaţa construită	Nr. niveluri	Nr. CF	Constr. cu acte (DA/NU)
160914	Extravilan, UAT. Mogoşeşti-Siret, Jud. Iași; (Tarla: 34, Parcela: 324/1/3)			2355	E		34	324/1/3	F	2355						

2. PROPRIETATEA / POSESIA

Titularul dreptului / posesiei			Proprietar=1 / Posesor=0	Data naşterii / CUI	Domiciliu / Sediu	Cota parte	Identificator entitate asociată	Cotă parte teren UI	Mod de dobândire	Act juridic			Obs. privitoare la proprietar
Nume / Denumire	Iniţiala tatălui	Prenume								Tip act	Nr. act / data	Emitent	
DĂMOC	ION	MARIA	1		Loc. Mogosesti-Siret, UAT. Mogoşeşti-Siret, Jud. Iași	1/1	160914		Reconstituire	act administrativ	95783 / 13.10.2003	CJPSDDPAT IA ȘI	LIPSĂ CNP

3. SARCINI / DEZMEMBRĂMINTE

Titular			Data naşterii / CUI	Domiciliu / Sediu	Tipul sarcinii sau al dezmembrămintelor dreptului de proprietate	Cota parte	Identificator entitate asociată	Act juridic			Valoare ipotecă	Tip monedă
Nume / Denumire	Iniţiala tatălui	Prenume						Tip act	Nr. act / data	Emitent		
-	-	-	-	-	-	-	-	-	-	-	-	-

4. NOTĂRI, PROCESE, INTERDICŢII

Tipul notării	Tip act	Nr. act/ data	Emitent	Identificator entitate asociată
-	-	-	-	-

5. OBSERVAŢII

Imobil împrejmuit/ neîmprejmuit	Imobil contestat/ necontestat	Alte observaţii
Neîmprejmuit		DIFERENȚA DE SUPRAFAȚĂ DE 145 MP SE REGĂSE ȘTE LA ID 160915. CONFORM PLANULUI CADASTRAL SUPRAPUS PESTE MĂSURĂTORI, IMOBILUL INCLUDE ȘI PROCENT DIN TARLAUA 35 ȘI PARCELA NMS 326/1, PS327/1 ȘI A321

Persoană Fizică Autorizată de ANCPI pentru lucrări de cadastru, geodezie și cartografie
CERTIFICAT DE AUTORIZARE
Seria RO-B-J
Nr. 1767/20.02.2020
S.C. TOTAL BUSINESS LAND S.R.L.
Clasa I

REGISTRUL CADASTRAL AL IMOBILELOR

ANEXA Nr. 2

UAT Mogoşeşti-Siret
Zonă cooperativizată (Co)

Sector cadastral nr. 16

1. DESCRIEREA IMOBILULUI

DATE TEREN										DATE CONSTRUCŢII					
Identificator teren	Adresă imobil	Număr cadastral	Nr. CF	Suprafaţa măsurată	Intravilan / extra.(I/E)	Nr. top.	Nr. tarla	Nr. parcelă	Categorie folosinţă	Suprafaţă parcelă	Identificator construcţie	Cod grupă destinaţie	Suprafaţa construită	Nr. niveluri	Nr. CF	Constr. cu acte (DA/NU)
160915	Extravilan, UAT. Mogoşeşti-Siret, Jud. Iași; (Tarla: 34, Parcela: 324/1/3)			145	E		34	324/1/3	F	145						

2. PROPRIETATEA / POSESIA

Titularul dreptului / posesiei			Proprietar=1 / Posesor=0	Data naşterii / CUI	Domiciliu / Sediu	Cota parte	Identificator entitate asociată	Cotă parte teren UI	Mod de dobândire	Act juridic			Obs. privitoare la proprietar
Nume / Denumire	Iniţiala tatălui	Prenume								Tip act	Nr. act / data	Emitent	
DĂMOC	ION	MARIA	1		Loc. Mogosesti-Siret, UAT. Mogoşeşti-Siret, Jud. Iași	1/1	160915		Reconstituire	act administrativ	95783 / 13.10.2003	CJPSDDPAT IA ȘI	LIPSĂ CNP

3. SARCINI / DEZMEMBRĂMINTE

Titular			Data naşterii / CUI	Domiciliu / Sediu	Tipul sarcinii sau al dezmembrămintelor dreptului de proprietate	Cota parte	Identificator entitate asociată	Act juridic			Valoare ipotecă	Tip monedă
Nume / Denumire	Iniţiala tatălui	Prenume						Tip act	Nr. act / data	Emitent		
-	-	-	-	-	-	-	-	-	-	-	-	-

4. NOTĂRI, PROCESE, INTERDICŢII

Tipul notării	Tip act	Nr. act/ data	Emitent	Identificator entitate asociată
-	-	-	-	-

5. OBSERVAŢII

Imobil împrejmuit/ neîmprejmuit	Imobil contestat/ necontestat	Alte observaţii
Neîmprejmuit		DIFERENȚA DE SUPRAFAȚĂ DE 2355 MP SE REGĂSE ȘTE LA ID 160914. CONFORM PLANULUI CADASTRAL SUPRAPUS PESTE MĂSURĂTORI IMOBILUL SE REGĂSE ȘTE ÎN TARLAUA 35, PARCELA PS327/1 SI CONTINE PROCENT DIN PARCELA CCN327/2.

REGISTRUL CADASTRAL AL IMOBILELOR

ANEXA Nr. 2

UAT Mogoşeşti-Siret
Zonă cooperativizată (Co)

Sector cadastral nr. 16

1. DESCRIEREA IMOBILULUI

DATE TEREN											DATE CONSTRUCŢII					
Identificator teren	Adresă imobil	Număr cadastral	Nr. CF	Suprafaţa măsurată	Intravilan / extra.(I/E)	Nr. top.	Nr. tarla	Nr. parcelă	Categorie folosinţă	Suprafaţă parcelă	Identificator construcţie	Cod grupă destinaţie	Suprafaţa construită	Nr. niveluri	Nr. CF	Constr. cu acte (DA/NU)
160916	Extravilan, UAT. Mogoşeşti-Siret, Jud. Iași; (Tarla: 34, Parcela: 324/1/3)			132	E		34	324/1/3	F	132						

2. PROPRIETATEA / POSESIA

Titularul dreptului / posesiei			Proprietar=1 / Posesor=0	Data naşterii / CUI	Domiciliu / Sediu	Cota parte	Identificator entitate asociată	Cotă parte teren UI	Mod de dobândire	Act juridic			Obs. privitoare la proprietar
Nume / Denumire	Iniţiala tatălui	Prenume								Tip act	Nr. act / data	Emitent	
RĂDEANU	I	MIHAI	1		Loc. Mogosesti-Siret, UAT. Mogoşeşti-Siret, Jud. Iași	1/1	160916		Reconstituire	act administrativ	94092 / 10.11.1993	CJPSDDPAT IA ȘI	LIPSĂ CNP

3. SARCINI / DEZMEMBRĂMINTE

Titular			Data naşterii / CUI	Domiciliu / Sediu	Tipul sarcinii sau al dezmembrămintelor dreptului de proprietate	Cota parte	Identificator entitate asociată	Act juridic			Valoare ipotecă	Tip monedă
Nume / Denumire	Iniţiala tatălui	Prenume						Tip act	Nr. act / data	Emitent		
-	-	-	-	-	-	-	-	-	-	-	-	-

4. NOTĂRI, PROCESE, INTERDICŢII

Tipul notării	Tip act	Nr. act/ data	Emitent	Identificator entitate asociată
-	-	-	-	-

5. OBSERVAŢII

Imobil împrejmuit/ neîmprejmuit	Imobil contestat/ necontestat	Alte observaţii
Neîmprejmuit		DIFERENȚA DE SUPRAFAȚĂ DE 2068 MP SE REGĂSE ȘTE LA ID 160917. CONFORM PLANULUI CADASTRAL SUPRAPUS PESTE MĂSURĂTORI IMOBILUL SE REGĂSE ȘTE ÎN TARLAUA 35, PARCELA PS327/1 SI CONTINE PROCENT DIN PARCELA CCN327/2.

Persoană Fizică Autorizată de ANCPI pentru lucrări de cadastru, geodezie și cartografie
CERTIFICAT DE AUTORIZARE
Seria RO-B-J
Nr. 1767/20.02.2020
S.C. TOTAL BUSINESS LAND S.R.L.
Clasa I

REGISTRUL CADASTRAL AL IMOBILELOR

ANEXA Nr. 2

UAT Mogoşeşti-Siret
Zonă cooperativizată (Co)

Sector cadastral nr. 16

1. DESCRIEREA IMOBILULUI

DATE TEREN											DATE CONSTRUCŢII					
Identificator teren	Adresă imobil	Număr cadastral	Nr. CF	Suprafaţa măsurată	Intravilan / extra.(I/E)	Nr. top.	Nr. tarla	Nr. parcelă	Categorie folosinţă	Suprafaţă parcelă	Identificator construcţie	Cod grupă destinaţie	Suprafaţa construită	Nr. niveluri	Nr. CF	Constr. cu acte (DA/NU)
160917	Extravilan, UAT. Mogoşeşti-Siret, Jud. Iași; (Tarla: 34, Parcela: 324/1/3)			2068	E		34	324/1/3	F	2068						

2. PROPRIETATEA / POSESIA

Titularul dreptului / posesiei			Proprietar=1 / Posesor=0	Data naşterii / CUI	Domiciliu / Sediu	Cota parte	Identificator entitate asociată	Cotă parte teren UI	Mod de dobândire	Act juridic			Obs. privitoare la proprietar
Nume / Denumire	Iniţiala tatălui	Prenume								Tip act	Nr. act / data	Emitent	
RĂDEANU	I	MIHAI	1		Loc. Mogosesti-Siret, UAT. Mogoşeşti-Siret, Jud. Iași	1/1	160917		Reconstituire	act administrativ	94092 / 10.11.1993	CJPSDDPAT IA ȘI	LIPSĂ CNP

3. SARCINI / DEZMEMBRĂMINTE

Titular			Data naşterii / CUI	Domiciliu / Sediu	Tipul sarcinii sau al dezmembrămintelor dreptului de proprietate	Cota parte	Identificator entitate asociată	Act juridic			Valoare ipotecă	Tip monedă
Nume / Denumire	Iniţiala tatălui	Prenume						Tip act	Nr. act / data	Emitent		
-	-	-	-	-	-	-	-	-	-	-	-	-

4. NOTĂRI, PROCESE, INTERDICŢII

Tipul notării	Tip act	Nr. act/ data	Emitent	Identificator entitate asociată
-	-	-	-	-

5. OBSERVAŢII

Imobil împrejmuit/ neîmprejmuit	Imobil contestat/ necontestat	Alte observaţii
Neîmprejmuit		DIFERENȚA DE SUPRAFAȚĂ DE 132 MP SE REGĂSE ȘTE LA ID 160916. CONFORM PLANULUI CADASTRAL SUPRAPUS PESTE MĂSURĂTORI, IMOBILUL INCLUDE ȘI PROCENT DIN TARLAUA 35 ȘI PARCELA NMS 326/1, PS327/1 ȘI A321

Persoană Fizică Autorizată de ANCPI pentru lucrări de cadastru, geodezie și cartografie
CERTIFICAT DE AUTORIZARE
Seria RO-B-J
Nr. 1767/20.02.2020
S.C. TOTAL BUSINESS LAND S.R.L.
Clasa I

REGISTRUL CADASTRAL AL IMOBILELOR

ANEXA Nr. 2

UAT Mogoşeşti-Siret
Zonă cooperativizată (Co)

Sector cadastral nr. 16

1. DESCRIEREA IMOBILULUI

DATE TEREN										DATE CONSTRUCŢII					
Identificator teren	Adresă imobil	Număr cadastral	Nr. CF	Suprafaţa măsurată	Intravilan / extra.(I/E)	Nr. top.	Nr. tarla	Nr. parcelă	Categorie folosinţă	Suprafaţă parcelă	Identificator construcţie	Cod grupă destinaţie	Suprafaţa construită	Nr. niveluri	Nr. CF	Constr. cu acte (DA/NU)
160918	Extravilan, UAT. Mogoşeşti-Siret, Jud. Iași; (Tarla: 34, Parcela: 324/1/4)			4685	E		34	324/1/4	F	4685						

2. PROPRIETATEA / POSESIA

Titularul dreptului / posesiei			Proprietar=1 / Posesor=0	Data naşterii / CUI	Domiciliu / Sediu	Cota parte	Identificator entitate asociată	Cotă parte teren UI	Mod de dobândire	Act juridic			Obs. privitoare la proprietar
Nume / Denumire	Iniţiala tatălui	Prenume								Tip act	Nr. act / data	Emitent	
DĂMOC		GIURGI DUMITRU	1		Loc. Mogosesti-Siret, UAT. Mogoşeşti-Siret, Jud. Iași	1/1	160918		Reconstituire	act administrativ	95769 / 27.06.2003	CJPSDDPAT IA ȘI	LIPSĂ CNP

3. SARCINI / DEZMEMBRĂMINTE

Titular			Data naşterii / CUI	Domiciliu / Sediu	Tipul sarcinii sau al dezmembrămintelor dreptului de proprietate	Cota parte	Identificator entitate asociată	Act juridic			Valoare ipotecă	Tip monedă
Nume / Denumire	Iniţiala tatălui	Prenume						Tip act	Nr. act / data	Emitent		
-	-	-	-	-	-	-	-	-	-	-	-	-

4. NOTĂRI, PROCESE, INTERDICŢII

Tipul notării	Tip act	Nr. act/ data	Emitent	Identificator entitate asociată
-	-	-	-	-

5. OBSERVAŢII

Imobil împrejmuit/ neîmprejmuit	Imobil contestat/ necontestat	Alte observaţii
Neîmprejmuit		DIFERENȚA DE SUPRAFAȚĂ DE 315 MP SE REGĂSE ȘTE LA ID 160919. CONFORM PLANULUI CADASTRAL SUPRAPUS PESTE MĂSURĂTORI, IMOBILUL INCLUDE ȘI PROCENT DIN TARLAUA 35 ȘI PARCELA NMS 326/1, PS327/1 ȘI A321

Persoană Fizică Autorizată de ANCPI pentru lucrări de cadastru, geodezie și cartografie
CERTIFICAT DE AUTORIZARE
Seria RO-B-J
Nr. 1767/20.02.2020
S.C. TOTAL BUSINESS LAND S.R.L.
Clasa I

REGISTRUL CADASTRAL AL IMOBILELOR

ANEXA Nr. 2

UAT Mogoşeşti-Siret
Zonă cooperativizată (Co)

Sector cadastral nr. 16

1. DESCRIEREA IMOBILULUI

DATE TEREN											DATE CONSTRUCŢII					
Identificator teren	Adresă imobil	Număr cadastral	Nr. CF	Suprafaţa măsurată	Intravilan / extra.(I/E)	Nr. top.	Nr. tarla	Nr. parcelă	Categorie folosinţă	Suprafaţă parcelă	Identificator construcţie	Cod grupă destinaţie	Suprafaţa construită	Nr. niveluri	Nr. CF	Constr. cu acte (DA/NU)
160919	Extravilan, UAT. Mogoşeşti-Siret, Jud. Iași; (Tarla: 34, Parcela: 324/1/4)			315	E		34	324/1/4	F	315						

2. PROPRIETATEA / POSESIA

Titularul dreptului / posesiei			Proprietar=1 / Posesor=0	Data naşterii / CUI	Domiciliu / Sediu	Cota parte	Identificator entitate asociată	Cotă parte teren UI	Mod de dobândire	Act juridic			Obs. privitoare la proprietar
Nume / Denumire	Iniţiala tatălui	Prenume								Tip act	Nr. act / data	Emitent	
DĂMOC		GIURGI DUMITRU	1		Loc. Mogosesti-Siret, UAT. Mogoşeşti-Siret, Jud. Iași	1/1	160919		Reconstituire	act administrativ	95769 / 27.06.2003	CJPSDDPAT IA ȘI	LIPSĂ CNP

3. SARCINI / DEZMEMBRĂMINTE

Titular			Data naşterii / CUI	Domiciliu / Sediu	Tipul sarcinii sau al dezmembrămintelor dreptului de proprietate	Cota parte	Identificator entitate asociată	Act juridic			Valoare ipotecă	Tip monedă
Nume / Denumire	Iniţiala tatălui	Prenume						Tip act	Nr. act / data	Emitent		
-	-	-	-	-	-	-	-	-	-	-	-	-

4. NOTĂRI, PROCESE, INTERDICŢII

Tipul notării	Tip act	Nr. act/ data	Emitent	Identificator entitate asociată
-	-	-	-	-

5. OBSERVAŢII

Imobil împrejmuit/ neîmprejmuit	Imobil contestat/ necontestat	Alte observaţii
Neîmprejmuit		DIFERENȚA DE SUPRAFAȚĂ DE 4685 MP SE REGĂSE ȘTE LA ID 160918. CONFORM PLANULUI CADASTRAL SUPRAPUS PESTE MĂSURĂTORI IMOBILUL SE REGĂSE ȘTE ÎN TARLAUA 35, PARCELA PS327/1 SI CONTINE PROCENT DIN PARCELA CCN327/2.

Persoană Fizică Autorizată de ANCPI pentru lucrări de cadastru, geodezie și cartografie
CERTIFICAT DE AUTORIZARE
Seria RO-B-J
Nr. 1767/20.02.2020
S.C. TOTAL BUSINESS LAND S.R.L.
Clasa I

REGISTRUL CADASTRAL AL IMOBILELOR

ANEXA Nr. 2

UAT Mogoşeşti-Siret
Zonă cooperativizată (Co)

Sector cadastral nr. 16

1. DESCRIEREA IMOBILULUI

DATE TEREN											DATE CONSTRUCŢII					
Identificator teren	Adresă imobil	Număr cadastral	Nr. CF	Suprafaţa măsurată	Intravilan / extra.(I/E)	Nr. top.	Nr. tarla	Nr. parcelă	Categorie folosinţă	Suprafaţă parcelă	Identificator construcţie	Cod grupă destinaţie	Suprafaţa construită	Nr. niveluri	Nr. CF	Constr. cu acte (DA/NU)
160920	Extravilan, Loc. Mogosesti-Siret, UAT. Mogoşeşti-Siret, Jud. Iași; (Tarla: 35, Parcela: 9;327/1/5; Tarla: 34, Parcela: NMS; 326/1/5)		61218	945	E		35	9;327/1/5	A	558						
					E		34	NMS; 326/1/5	N	387						

2. PROPRIETATEA / POSESIA

Titularul dreptului / posesiei			Proprietar=1 / Posesor=0	Data naşterii / CUI	Domiciliu / Sediu	Cota parte	Identificator entitate asociată	Cotă parte teren UI	Mod de dobândire	Act juridic			Obs. privitoare la proprietar
Nume / Denumire	Iniţiala tatălui	Prenume								Tip act	Nr. act / data	Emitent	
BURUEANĂ		ZÂNICA	1	08.08.1952	Loc. Mogosesti-Siret, UAT. Mogoşeşti-Siret, Jud. Iași	1/1	160920		Succesiune	act administrativ	TP 95221 / 26.11.1996	CJFF IASI	

3. SARCINI / DEZMEMBRĂMINTE

Titular			Data naşterii / CUI	Domiciliu / Sediu	Tipul sarcinii sau al dezmembrămintelor dreptului de proprietate	Cota parte	Identificator entitate asociată	Act juridic			Valoare ipotecă	Tip monedă
Nume / Denumire	Iniţiala tatălui	Prenume						Tip act	Nr. act / data	Emitent		
-	-	-	-	-	-	-	-	-	-	-	-	-

4. NOTĂRI, PROCESE, INTERDICŢII

Tipul notării	Tip act	Nr. act/ data	Emitent	Identificator entitate asociată
-	-	-	-	-

5. OBSERVAŢII

Imobil împrejmuit/ neîmprejmuit	Imobil contestat/ necontestat	Alte observaţii
Neîmprejmuit		DIFERENȚA DE SUPRAFAȚĂ DE 12355 MP SE REGĂSEȘTE LA ID 160921.

Persoană Fizică Autorizată de ANCPI să execute lucrări de cadastru, geodezie și cartografie
CERTIFICAT DE AUTORIZARE
Seria RO-B-J
Nr. 1767/20.02.2020
S.C. TOTAL BUSINESS LAND S.R.L.
Clasa I

REGISTRUL CADASTRAL AL IMOBILELOR

ANEXA Nr. 2

UAT Mogoşeşti-Siret
Zonă cooperativizată (Co)

Sector cadastral nr. 16

1. DESCRIEREA IMOBILULUI

DATE TEREN										DATE CONSTRUCŢII					
Identificator teren	Adresă imobil	Număr cadastral	Nr. CF	Suprafaţa măsurată	Intravilan / extra.(I/E)	Nr. top.	Nr. tarla	Nr. parcelă	Categorie folosinţă	Suprafaţă parcelă	Identificator construcţie	Cod grupă destinaţie	Suprafaţa construită	Nr. niveluri	Nr. CF	Constr. cu acte (DA/NU)
160921	Extravilan, Loc. Mogosesti-Siret, UAT. Mogoşeşti-Siret, Jud. Iași; (Tarla: 34, Parcela: A;321/5; Tarla: 34, Parcela: P; 324/1/5; Tarla: 34, Parcela: CC;324/2/5; Tarla: 34, Parcela: P;324/1/5/1; Tarla: 34, Parcela: NMS;326/1/5)		61218	12355	E		34	A;321/5	A	653						
					E		34	P; 324/1/5	P	1343						
					E		34	CC;324/2/5	CC	3028						
					E		34	P;324/1/5/1	P	6859						
					E		34	NMS;326/1/5	N	472						

2. PROPRIETATEA / POSESIA

Titularul dreptului / posesiei			Proprietar=1 / Posesor=0	Data naşterii / CUI	Domiciliu / Sediu	Cota parte	Identificator entitate asociată	Cotă parte teren UI	Mod de dobândire	Act juridic			Obs. privitoare la proprietar
Nume / Denumire	Iniţiala tatălui	Prenume								Tip act	Nr. act / data	Emitent	
BURUEANĂ		ZÂNICA	1	08.08.1952	Loc. Mogosesti-Siret, UAT. Mogoşeşti-Siret, Jud. Iași	1/1	160921		Succesiune	act administrativ	TP 95221 / 26.11.1996	CJFF IASI	

3. SARCINI / DEZMEMBRĂMINTE

Titular			Data naşterii / CUI	Domiciliu / Sediu	Tipul sarcinii sau al dezmembrămintelor dreptului de proprietate	Cota parte	Identificator entitate asociată	Act juridic			Valoare ipotecă	Tip monedă
Nume / Denumire	Iniţiala tatălui	Prenume						Tip act	Nr. act / data	Emitent		
-	-	-	-	-	-	-	-	-	-	-	-	-

4. NOTĂRI, PROCESE, INTERDICŢII

Tipul notării	Tip act	Nr. act/ data	Emitent	Identificator entitate asociată
-	-	-	-	-

5. OBSERVAŢII

Imobil împrejmuit/ neîmprejmuit	Imobil contestat/ necontestat	Alte observaţii
Neîmprejmuit		DIFERENȚA DE SUPRAFAȚĂ DE 945 MP SE REGĂSEȘTE LA ID 160920.

REGISTRUL CADASTRAL AL IMOBILELOR

ANEXA Nr. 2

UAT Mogoşeşti-Siret
Zonă cooperativizată (Co)

Sector cadastral nr. 16

1. DESCRIEREA IMOBILULUI

DATE TEREN											DATE CONSTRUCŢII					
Identificator teren	Adresă imobil	Număr cadastral	Nr. CF	Suprafaţa măsurată	Intravilan / extra.(I/E)	Nr. top.	Nr. tarla	Nr. parcelă	Categorie folosinţă	Suprafaţă parcelă	Identificator construcţie	Cod grupă destinaţie	Suprafaţa construită	Nr. niveluri	Nr. CF	Constr. cu acte (DA/NU)
160922	Extravilan, UAT. Mogoşeşti-Siret, Jud. Iași; (Tarla: 34, Parcela: 324/1/6)			1291	E		34	324/1/6	F	1291						

2. PROPRIETATEA / POSESIA

Titularul dreptului / posesiei			Proprietar=1 / Posesor=0	Data naşterii / CUI	Domiciliu / Sediu	Cota parte	Identificator entitate asociată	Cotă parte teren UI	Mod de dobândire	Act juridic			Obs. privitoare la proprietar
Nume / Denumire	Iniţiala tatălui	Prenume								Tip act	Nr. act / data	Emitent	
VIERU	GH	DUMITRU	1		Loc. Mogosesti-Siret, UAT. Mogoşeşti-Siret, Jud. Iași	1/1	160922		Reconstituire	act administrativ	93921 / 27.08.1993	CJPSDDPAT IA ȘI	LIPSĂ CNP

3. SARCINI / DEZMEMBRĂMINTE

Titular			Data naşterii / CUI	Domiciliu / Sediu	Tipul sarcinii sau al dezmembrămintelor dreptului de proprietate	Cota parte	Identificator entitate asociată	Act juridic			Valoare ipotecă	Tip monedă
Nume / Denumire	Iniţiala tatălui	Prenume						Tip act	Nr. act / data	Emitent		
-	-	-	-	-	-	-	-	-	-	-	-	-

4. NOTĂRI, PROCESE, INTERDICŢII

Tipul notării	Tip act	Nr. act/ data	Emitent	Identificator entitate asociată
-	-	-	-	-

5. OBSERVAŢII

Imobil împrejmuit/ neîmprejmuit	Imobil contestat/ necontestat	Alte observaţii
Neîmprejmuit		DIFERENȚA DE SUPRAFAȚĂ DE 109 MP SE REGĂSE ȘTE LA ID 160923. CONFORM PLANULUI CADASTRAL SUPRAPUS PESTE MĂSURĂTORI, IMOBILUL INCLUDE ȘI PROCENT DIN TARLAUA 35 ȘI PARCELA NMS 326/1, PS327/1 ȘI A321

REGISTRUL CADASTRAL AL IMOBILELOR

ANEXA Nr. 2

UAT Mogoşeşti-Siret
Zonă cooperativizată (Co)

Sector cadastral nr. 16

1. DESCRIEREA IMOBILULUI

DATE TEREN											DATE CONSTRUCŢII					
Identificator teren	Adresă imobil	Număr cadastral	Nr. CF	Suprafaţa măsurată	Intravilan / extra.(I/E)	Nr. top.	Nr. tarla	Nr. parcelă	Categorie folosinţă	Suprafaţă parcelă	Identificator construcţie	Cod grupă destinaţie	Suprafaţa construită	Nr. niveluri	Nr. CF	Constr. cu acte (DA/NU)
160923	Extravilan, UAT. Mogoşeşti-Siret, Jud. Iași; (Tarla: 34, Parcela: 324/1/6)			109	E		34	324/1/6	F	109						

2. PROPRIETATEA / POSESIA

Titularul dreptului / posesiei			Proprietar=1 / Posesor=0	Data naşterii / CUI	Domiciliu / Sediu	Cota parte	Identificator entitate asociată	Cotă parte teren UI	Mod de dobândire	Act juridic			Obs. privitoare la proprietar
Nume / Denumire	Iniţiala tatălui	Prenume								Tip act	Nr. act / data	Emitent	
VIERU	GH	DUMITRU	1		Loc. Mogosesti-Siret, UAT. Mogoşeşti-Siret, Jud. Iași	1/1	160923		Reconstituire	act administrativ	93921 / 27.08.1993	CJPSDDPAT IA ȘI	LIPSĂ CNP

3. SARCINI / DEZMEMBRĂMINTE

Titular			Data naşterii / CUI	Domiciliu / Sediu	Tipul sarcinii sau al dezmembrămintelor dreptului de proprietate	Cota parte	Identificator entitate asociată	Act juridic			Valoare ipotecă	Tip monedă
Nume / Denumire	Iniţiala tatălui	Prenume						Tip act	Nr. act / data	Emitent		
-	-	-	-	-	-	-	-	-	-	-	-	-

4. NOTĂRI, PROCESE, INTERDICŢII

Tipul notării	Tip act	Nr. act/ data	Emitent	Identificator entitate asociată
-	-	-	-	-

5. OBSERVAŢII

Imobil împrejmuit/ neîmprejmuit	Imobil contestat/ necontestat	Alte observaţii
Neîmprejmuit		DIFERENȚA DE SUPRAFAȚĂ DE 1291 MP SE REGĂSE ȘTE LA ID 160922. CONFORM PLANULUI CADASTRAL SUPRAPUS PESTE MĂSURĂTORI IMOBILUL SE REGĂSE ȘTE ÎN TARLAUA 35, PARCELA PS327/1 SI CONTINE PROCENT DIN PARCELA CCN327/2.

Persoană Fizică Autorizată de ANCPI pentru lucrări de cadastru, geodezie și cartografie
CERTIFICAT DE AUTORIZARE
Seria RO-B-J
Nr. 1767/20.02.2020
S.C. TOTAL BUSINESS LAND S.R.L.
Clasa I

REGISTRUL CADASTRAL AL IMOBILELOR

ANEXA Nr. 2

UAT Mogoşeşti-Siret
Zonă cooperativizată (Co)

Sector cadastral nr. 16

1. DESCRIEREA IMOBILULUI

DATE TEREN											DATE CONSTRUCŢII					
Identificator teren	Adresă imobil	Număr cadastral	Nr. CF	Suprafaţa măsurată	Intravilan / extra.(I/E)	Nr. top.	Nr. tarla	Nr. parcelă	Categorie folosinţă	Suprafaţă parcelă	Identificator construcţie	Cod grupă destinaţie	Suprafaţa construită	Nr. niveluri	Nr. CF	Constr. cu acte (DA/NU)
160924	Extravilan, UAT. Mogoşeşti-Siret, Jud. Iași; (Tarla: 34, Parcela: 324/1/7)			3679	E		34	324/1/7	F	3679						

2. PROPRIETATEA / POSESIA

Titularul dreptului / posesiei			Proprietar=1 / Posesor=0	Data naşterii / CUI	Domiciliu / Sediu	Cota parte	Identificator entitate asociată	Cotă parte teren UI	Mod de dobândire	Act juridic			Obs. privitoare la proprietar
Nume / Denumire	Iniţiala tatălui	Prenume								Tip act	Nr. act / data	Emitent	
MARIAN	GH	MARIA	1		Loc. Mogosesti-Siret, UAT. Mogoşeşti-Siret, Jud. Iași	1/1	160924		Reconstituire	act administrativ	95596 / 16.08.2002	CJPSDDPAT IA ȘI	LIPSĂ CNP

3. SARCINI / DEZMEMBRĂMINTE

Titular			Data naşterii / CUI	Domiciliu / Sediu	Tipul sarcinii sau al dezmembrămintelor dreptului de proprietate	Cota parte	Identificator entitate asociată	Act juridic			Valoare ipotecă	Tip monedă
Nume / Denumire	Iniţiala tatălui	Prenume						Tip act	Nr. act / data	Emitent		
-	-	-	-	-	-	-	-	-	-	-	-	-

4. NOTĂRI, PROCESE, INTERDICŢII

Tipul notării	Tip act	Nr. act/ data	Emitent	Identificator entitate asociată
-	-	-	-	-

5. OBSERVAŢII

Imobil împrejmuit/ neîmprejmuit	Imobil contestat/ necontestat	Alte observaţii
Neîmprejmuit		DIFERENȚA DE SUPRAFAȚĂ DE 321 MP SE REGĂSE ȘTE LA ID 160925. CONFORM PLANULUI CADASTRAL SUPRAPUS PESTE MĂSURĂTORI, IMOBILUL INCLUDE ȘI PROCENT DIN TARLAUA 35 ȘI PARCELA NMS 326/1, PS327/1 ȘI A321

REGISTRUL CADASTRAL AL IMOBILELOR

ANEXA Nr. 2

UAT Mogoşeşti-Siret
Zonă cooperativizată (Co)

Sector cadastral nr. 16

1. DESCRIEREA IMOBILULUI

DATE TEREN											DATE CONSTRUCŢII					
Identificator teren	Adresă imobil	Număr cadastral	Nr. CF	Suprafaţa măsurată	Intravilan / extra.(I/E)	Nr. top.	Nr. tarla	Nr. parcelă	Categorie folosinţă	Suprafaţă parcelă	Identificator construcţie	Cod grupă destinaţie	Suprafaţa construită	Nr. niveluri	Nr. CF	Constr. cu acte (DA/NU)
160925	Extravilan, UAT. Mogoşeşti-Siret, Jud. Iași; (Tarla: 34, Parcela: 324/1/7)			321	E		34	324/1/7	F	321						

2. PROPRIETATEA / POSESIA

Titularul dreptului / posesiei			Proprietar=1 / Posesor=0	Data naşterii / CUI	Domiciliu / Sediu	Cota parte	Identificator entitate asociată	Cotă parte teren UI	Mod de dobândire	Act juridic			Obs. privitoare la proprietar
Nume / Denumire	Iniţiala tatălui	Prenume								Tip act	Nr. act / data	Emitent	
MARIAN	GH	MARIA	1		Loc. Mogosesti-Siret, UAT. Mogoşeşti-Siret, Jud. Iași	1/1	160925		Reconstituire	act administrativ	95596 / 16.08.2002	CJPSDDPAT IA ȘI	LIPSĂ CNP

3. SARCINI / DEZMEMBRĂMINTE

Titular			Data naşterii / CUI	Domiciliu / Sediu	Tipul sarcinii sau al dezmembrămintelor dreptului de proprietate	Cota parte	Identificator entitate asociată	Act juridic			Valoare ipotecă	Tip monedă
Nume / Denumire	Iniţiala tatălui	Prenume						Tip act	Nr. act / data	Emitent		
-	-	-	-	-	-	-	-	-	-	-	-	-

4. NOTĂRI, PROCESE, INTERDICŢII

Tipul notării	Tip act	Nr. act/ data	Emitent	Identificator entitate asociată
-	-	-	-	-

5. OBSERVAŢII

Imobil împrejmuit/ neîmprejmuit	Imobil contestat/ necontestat	Alte observaţii
Neîmprejmuit		DIFERENȚA DE SUPRAFAȚĂ DE 3679 MP SE REGĂSE ȘTE LA ID 160924. CONFORM PLANULUI CADASTRAL SUPRAPUS PESTE MĂSURĂTORI IMOBILUL SE REGĂSE ȘTE ÎN TARLAUA 35, PARCELA PS327/1 SI CONTINE PROCENT DIN PARCELA CCN327/2 SI PS 327/3.

Persoană Fizică Autorizată de ANCPI pentru lucrări de cadastru, geodezie și cartografie
CERTIFICAT DE AUTORIZARE
Seria RO-B-J
Nr. 1767/20.02.2020
S.C. TOTAL BUSINESS LAND S.R.L.
Clasa I

REGISTRUL CADASTRAL AL IMOBILELOR

ANEXA Nr. 2

UAT Mogoşeşti-Siret
Zonă cooperativizată (Co)

Sector cadastral nr. 16

1. DESCRIEREA IMOBILULUI

DATE TEREN										DATE CONSTRUCŢII					
Identificator teren	Adresă imobil	Număr cadastral	Nr. CF	Suprafaţa măsurată	Intravilan / extra.(I/E)	Nr. top.	Nr. tarla	Nr. parcelă	Categorie folosinţă	Suprafaţă parcelă	Identificator construcţie	Cod grupă destinaţie	Suprafaţa construită	Nr. niveluri	Nr. CF	Constr. cu acte (DA/NU)
160926	Extravilan, UAT. Mogoşeşti-Siret, Jud. Iași; (Tarla: 34, Parcela: 324/1/7)			58	E		34	324/1/7	F	58						

2. PROPRIETATEA / POSESIA

Titularul dreptului / posesiei			Proprietar=1 / Posesor=0	Data naşterii / CUI	Domiciliu / Sediu	Cota parte	Identificator entitate asociată	Cotă parte teren UI	Mod de dobândire	Act juridic			Obs. privitoare la proprietar
Nume / Denumire	Iniţiala tatălui	Prenume								Tip act	Nr. act / data	Emitent	
OLARIU	C	VASILE	1		Loc. Mogosesti-Siret, UAT. Mogoşeşti-Siret, Jud. Iași	1/1	160926		Reconstituire	act administrativ	94352 / 15.03.1994	CJPSDDPAT IA ȘI	LIPSĂ CNP

3. SARCINI / DEZMEMBRĂMINTE

Titular			Data naşterii / CUI	Domiciliu / Sediu	Tipul sarcinii sau al dezmembrămintelor dreptului de proprietate	Cota parte	Identificator entitate asociată	Act juridic			Valoare ipotecă	Tip monedă
Nume / Denumire	Iniţiala tatălui	Prenume						Tip act	Nr. act / data	Emitent		
-	-	-	-	-	-	-	-	-	-	-	-	-

4. NOTĂRI, PROCESE, INTERDICŢII

Tipul notării	Tip act	Nr. act/ data	Emitent	Identificator entitate asociată
-	-	-	-	-

5. OBSERVAŢII

Imobil împrejmuit/ neîmprejmuit	Imobil contestat/ necontestat	Alte observaţii
Neîmprejmuit		DIFERENȚA DE SUPRAFAȚĂ DE 58 MP SE REGĂSE ȘTE LA ID 160926. CONFORM PLANULUI CADASTRAL SUPRAPUS PESTE MĂSURĂTORI IMOBILUL SE REGĂSE ȘTE ÎN TARLAUA 35, PARCELA PS327/1 SI CONTINE PROCENT DIN PARCELA CCN327/2 SI PS 327/3.

Persoană Fizică Autorizată de ANCPI pentru lucrări de cadastru, geodezie și cartografie
CERTIFICAT DE AUTORIZARE
Seria RO-B-J
Nr. 1767/20.02.2020
S.C. TOTAL BUSINESS LAND S.R.L.
Clasa I

REGISTRUL CADASTRAL AL IMOBILELOR

ANEXA Nr. 2

UAT Mogoşeşti-Siret
Zonă cooperativizată (Co)

Sector cadastral nr. 16

1. DESCRIEREA IMOBILULUI

DATE TEREN											DATE CONSTRUCŢII					
Identificator teren	Adresă imobil	Număr cadastral	Nr. CF	Suprafaţa măsurată	Intravilan / extra.(I/E)	Nr. top.	Nr. tarla	Nr. parcelă	Categorie folosinţă	Suprafaţă parcelă	Identificator construcţie	Cod grupă destinaţie	Suprafaţa construită	Nr. niveluri	Nr. CF	Constr. cu acte (DA/NU)
160927	Extravilan, UAT. Mogoşeşti-Siret, Jud. Iași; (Tarla: 34, Parcela: 324/1/7)			642	E		34	324/1/7	F	642						

2. PROPRIETATEA / POSESIA

Titularul dreptului / posesiei			Proprietar=1 / Posesor=0	Data naşterii / CUI	Domiciliu / Sediu	Cota parte	Identificator entitate asociată	Cotă parte teren UI	Mod de dobândire	Act juridic			Obs. privitoare la proprietar
Nume / Denumire	Iniţiala tatălui	Prenume								Tip act	Nr. act / data	Emitent	
OLARIU	C	VASILE	1		Loc. Mogosesti-Siret, UAT. Mogoşeşti-Siret, Jud. Iași	1/1	160927		Reconstituire	act administrativ	94352 / 15.03.1994	CJPSDDPAT IA ȘI	LIPSĂ CNP

3. SARCINI / DEZMEMBRĂMINTE

Titular			Data naşterii / CUI	Domiciliu / Sediu	Tipul sarcinii sau al dezmembrămintelor dreptului de proprietate	Cota parte	Identificator entitate asociată	Act juridic			Valoare ipotecă	Tip monedă
Nume / Denumire	Iniţiala tatălui	Prenume						Tip act	Nr. act / data	Emitent		
-	-	-	-	-	-	-	-	-	-	-	-	-

4. NOTĂRI, PROCESE, INTERDICŢII

Tipul notării	Tip act	Nr. act/ data	Emitent	Identificator entitate asociată
-	-	-	-	-

5. OBSERVAŢII

Imobil împrejmuit/ neîmprejmuit	Imobil contestat/ necontestat	Alte observaţii
Neîmprejmuit		DIFERENȚA DE SUPRAFAȚĂ DE 58 MP SE REGĂSE ȘTE LA ID 160926. CONFORM PLANULUI CADASTRAL SUPRAPUS PESTE MĂSURĂTORI, IMOBILUL INCLUDE ȘI PROCENT DIN TARLAUA 35 ȘI PARCELA NMS 326/1, PS327/1 ȘI A321

Persoană Fizică Autorizată de ANCPI pentru lucrări de cadastru, geodezie și cartografie
CERTIFICAT DE AUTORIZARE
Seria RO-B-J
Nr. 1767/20.02.2020
S.C. TOTAL BUSINESS LAND S.R.L.
Clasa I

REGISTRUL CADASTRAL AL IMOBILELOR

ANEXA Nr. 2

UAT Mogoşeşti-Siret
Zonă cooperativizată (Co)

Sector cadastral nr. 16

1. DESCRIEREA IMOBILULUI

DATE TEREN											DATE CONSTRUCŢII					
Identificator teren	Adresă imobil	Număr cadastral	Nr. CF	Suprafaţa măsurată	Intravilan / extra.(I/E)	Nr. top.	Nr. tarla	Nr. parcelă	Categorie folosinţă	Suprafaţă parcelă	Identificator construcţie	Cod grupă destinaţie	Suprafaţa construită	Nr. niveluri	Nr. CF	Constr. cu acte (DA/NU)
160928	Extravilan, UAT. Mogoşeşti-Siret, Jud. Iași; (Tarla: 34, Parcela: 324/1/9)			1100	E		34	324/1/9	F	1100						

2. PROPRIETATEA / POSESIA

Titularul dreptului / posesiei			Proprietar=1 / Posesor=0	Data naşterii / CUI	Domiciliu / Sediu	Cota parte	Identificator entitate asociată	Cotă parte teren UI	Mod de dobândire	Act juridic			Obs. privitoare la proprietar
Nume / Denumire	Iniţiala tatălui	Prenume								Tip act	Nr. act / data	Emitent	
LUNGU	V GH	GHEORGHE	1		Loc. Mogosesti-Siret, UAT. Mogoşeşti-Siret, Jud. Iași	1/1	160928		Reconstituire	act administrativ	93938 / 31.08.1993	CJPSDDPAT IA ȘI	LIPSĂ CNP

3. SARCINI / DEZMEMBRĂMINTE

Titular			Data naşterii / CUI	Domiciliu / Sediu	Tipul sarcinii sau al dezmembrămintelor dreptului de proprietate	Cota parte	Identificator entitate asociată	Act juridic			Valoare ipotecă	Tip monedă
Nume / Denumire	Iniţiala tatălui	Prenume						Tip act	Nr. act / data	Emitent		
-	-	-	-	-	-	-	-	-	-	-	-	-

4. NOTĂRI, PROCESE, INTERDICŢII

Tipul notării	Tip act	Nr. act/ data	Emitent	Identificator entitate asociată
-	-	-	-	-

5. OBSERVAŢII

Imobil împrejmuit/ neîmprejmuit	Imobil contestat/ necontestat	Alte observaţii
Neîmprejmuit		DIFERENȚA DE SUPRAFAȚĂ DE 100 MP SE REGĂSE ȘTE LA ID 160929. CONFORM PLANULUI CADASTRAL SUPRAPUS PESTE MĂSURĂTORI, IMOBILUL INCLUDE ȘI PROCENT DIN TARLAUA 34, PARCELA A321 SI TARLAUA 35 ȘI PARCELA NMS 326/1, PS327/1 SI A321

Persoană Fizică Autorizată de ANCPI să execute lucrări de cadastru, geodezie și cartografie
CERTIFICAT DE AUTORIZARE
Seria RO-B-J
Nr. 1767/20.02.2020
S.C. TOTAL BUSINESS LAND S.R.L.
Clasa I

REGISTRUL CADASTRAL AL IMOBILELOR

ANEXA Nr. 2

UAT Mogoşeşti-Siret
Zonă cooperativizată (Co)

Sector cadastral nr. 16

1. DESCRIEREA IMOBILULUI

DATE TEREN										DATE CONSTRUCŢII					
Identificator teren	Adresă imobil	Număr cadastral	Nr. CF	Suprafaţa măsurată	Intravilan / extra.(I/E)	Nr. top.	Nr. tarla	Nr. parcelă	Categorie folosinţă	Suprafaţă parcelă	Identificator construcţie	Cod grupă destinaţie	Suprafaţa construită	Nr. niveluri	Nr. CF	Constr. cu acte (DA/NU)
160929	Extravilan, UAT. Mogoşeşti-Siret, Jud. Iași; (Tarla: 34, Parcela: 324/1/9)			100	E		34	324/1/9	F	100						

2. PROPRIETATEA / POSESIA

Titularul dreptului / posesiei			Proprietar=1 / Posesor=0	Data naşterii / CUI	Domiciliu / Sediu	Cota parte	Identificator entitate asociată	Cotă parte teren UI	Mod de dobândire	Act juridic			Obs. privitoare la proprietar
Nume / Denumire	Iniţiala tatălui	Prenume								Tip act	Nr. act / data	Emitent	
LUNGU	V GH	GHEORGHE	1		Loc. Mogosesti-Siret, UAT. Mogoşeşti-Siret, Jud. Iași	1/1	160929		Reconstituire	act administrativ	93938 / 31.08.1993	CJPSDDPAT IA ȘI	LIPSĂ CNP

3. SARCINI / DEZMEMBRĂMINTE

Titular			Data naşterii / CUI	Domiciliu / Sediu	Tipul sarcinii sau al dezmembrămintelor dreptului de proprietate	Cota parte	Identificator entitate asociată	Act juridic			Valoare ipotecă	Tip monedă
Nume / Denumire	Iniţiala tatălui	Prenume						Tip act	Nr. act / data	Emitent		
-	-	-	-	-	-	-	-	-	-	-	-	-

4. NOTĂRI, PROCESE, INTERDICŢII

Tipul notării	Tip act	Nr. act/ data	Emitent	Identificator entitate asociată
-	-	-	-	-

5. OBSERVAŢII

Imobil împrejmuit/ neîmprejmuit	Imobil contestat/ necontestat	Alte observaţii
Neîmprejmuit		DIFERENȚA DE SUPRAFAȚĂ DE 1100 MP SE REGĂSE ȘTE LA ID 160928. CONFORM PLANULUI CADASTRAL SUPRAPUS PESTE MĂSURĂTORI IMOBILUL SE REGĂSE ȘTE ÎN TARLAUA 35, PARCELA PS327/1 SI CONTINE PROCENT DIN PARCELA CCN327/2 SI PS 327/3.

Persoană Fizică Autorizată de ANCPI pentru lucrări de cadastru, geodezie și cartografie
CERTIFICAT DE AUTORIZARE
Seria RO-B-J
Nr. 1767/20.02.2020
S.C. TOTAL BUSINESS LAND S.R.L.
Clasa I

REGISTRUL CADASTRAL AL IMOBILELOR

ANEXA Nr. 2

UAT Mogoşeşti-Siret
Zonă cooperativizată (Co)

Sector cadastral nr. 16

1. DESCRIEREA IMOBILULUI

DATE TEREN										DATE CONSTRUCŢII					
Identificator teren	Adresă imobil	Număr cadastral	Nr. CF	Suprafaţa măsurată	Intravilan / extra.(I/E)	Nr. top.	Nr. tarla	Nr. parcelă	Categorie folosinţă	Suprafaţă parcelă	Identificator construcţie	Cod grupă destinaţie	Suprafaţa construită	Nr. niveluri	Nr. CF	Constr. cu acte (DA/NU)
160930	Extravilan, UAT. Mogoşeşti-Siret, Jud. Iași; (Tarla: 34, Parcela: 324/1/11)			50	E		34	324/1/11	F	50						

2. PROPRIETATEA / POSESIA

Titularul dreptului / posesiei			Proprietar=1 / Posesor=0	Data naşterii / CUI	Domiciliu / Sediu	Cota parte	Identificator entitate asociată	Cotă parte teren UI	Mod de dobândire	Act juridic			Obs. privitoare la proprietar
Nume / Denumire	Iniţiala tatălui	Prenume								Tip act	Nr. act / data	Emitent	
TREFA Ș	P	MARIA	1		Loc. Mogosesti-Siret, UAT. Mogoşeşti-Siret, Jud. Iași	1/1	160930		Reconstituire	act administrativ	93880 / 18.05.1993	CJPSDDPAT IA ȘI	LIPSĂ CNP
SÎRBU		VERONA	1		Loc. Mogosesti-Siret, UAT. Mogoşeşti-Siret, Jud. Iași								LIPSĂ CNP

3. SARCINI / DEZMEMBRĂMINTE

Titular			Data naşterii / CUI	Domiciliu / Sediu	Tipul sarcinii sau al dezmembrămintelor dreptului de proprietate	Cota parte	Identificator entitate asociată	Act juridic			Valoare ipotecă	Tip monedă
Nume / Denumire	Iniţiala tatălui	Prenume						Tip act	Nr. act / data	Emitent		
-	-	-	-	-	-	-	-	-	-	-	-	-

4. NOTĂRI, PROCESE, INTERDICŢII

Tipul notării	Tip act	Nr. act/ data	Emitent	Identificator entitate asociată
-	-	-	-	-

5. OBSERVAŢII

Imobil împrejmuit/ neîmprejmuit	Imobil contestat/ necontestat	Alte observaţii
Neîmprejmuit		DIFERENȚA DE SUPRAFAȚĂ DE 550 MP SE REGĂSEȘTE LA ID 160931. CONFORM PLANULUI CADASTRAL SUPRAPUS PESTE MĂSURĂTORI IMOBILUL SE REGĂSEȘTE ÎN TARLAUA 35, PARCELA PS327/1 SI CONTINE PROCENT DIN PARCELA CON327/2 SI PS 327/3.

REGISTRUL CADASTRAL AL IMOBILELOR

ANEXA Nr. 2

UAT Mogoşeşti-Siret
Zonă cooperativizată (Co)

Sector cadastral nr. 16

1. DESCRIEREA IMOBILULUI

DATE TEREN										DATE CONSTRUCŢII					
Identificator teren	Adresă imobil	Număr cadastral	Nr. CF	Suprafaţa măsurată	Intravilan / extra.(I/E)	Nr. top.	Nr. tarla	Nr. parcelă	Categorie folosinţă	Suprafaţă parcelă	Identificator construcţie	Cod grupă destinaţie	Suprafaţa construită	Nr. niveluri	Nr. CF	Constr. cu acte (DA/NU)
160931	Extravilan, UAT. Mogoşeşti-Siret, Jud. Iași; (Tarla: 34, Parcela: 324/1/11)			550	E		34	324/1/11	F	550						

2. PROPRIETATEA / POSESIA

Titularul dreptului / posesiei			Proprietar=1 / Posesor=0	Data naşterii / CUI	Domiciliu / Sediu	Cota parte	Identificator entitate asociată	Cotă parte teren UI	Mod de dobândire	Act juridic			Obs. privitoare la proprietar
Nume / Denumire	Iniţiala tatălui	Prenume								Tip act	Nr. act / data	Emitent	
TREFA Ș	P	MARIA	1		Loc. Mogosesti-Siret, UAT. Mogoşeşti-Siret, Jud. Iași	1/1	160931		Reconstituire	act administrativ	93880 / 18.05.1993	CJPSDDPAT IA ȘI	LIPSĂ CNP
SÎRBU		VERONA	1		Loc. Mogosesti-Siret, UAT. Mogoşeşti-Siret, Jud. Iași								LIPSĂ CNP

3. SARCINI / DEZMEMBRĂMINTE

Titular			Data naşterii / CUI	Domiciliu / Sediu	Tipul sarcinii sau al dezmembrămintelor dreptului de proprietate	Cota parte	Identificator entitate asociată	Act juridic			Valoare ipotecă	Tip monedă
Nume / Denumire	Iniţiala tatălui	Prenume						Tip act	Nr. act / data	Emitent		
-	-	-	-	-	-	-	-	-	-	-	-	-

4. NOTĂRI, PROCESE, INTERDICŢII

Tipul notării	Tip act	Nr. act/ data	Emitent	Identificator entitate asociată
-	-	-	-	-

5. OBSERVAŢII

Imobil împrejmuit/ neîmprejmuit	Imobil contestat/ necontestat	Alte observaţii
Neîmprejmuit		DIFERENȚA DE SUPRAFAȚĂ DE 50 MP SE REGĂSEȘTE LA ID 160930. CONFORM PLANULUI CADASTRAL SUPRAPUS PESTE MĂSURĂTORI, IMOBILUL INCLUDE ȘI PROCENT DIN TARLAUA 35 ȘI PARCELA NMS 326/1, PS327/1 SI A321

Persoană Fizică Autorizată să execute lucrări de cadastru geodezie și cartografie
CERTIFICAT DE AUTORIZARE
Seria RO-B-J
Nr. 17677/20.02.2020
S.C. TOTAL BUSINESS LAND S.R.L.
Clasa I

REGISTRUL CADASTRAL AL IMOBILELOR

ANEXA Nr. 2

UAT Mogoşeşti-Siret
Zonă cooperativizată (Co)

Sector cadastral nr. 16

1. DESCRIEREA IMOBILULUI

DATE TEREN											DATE CONSTRUCŢII					
Identificator teren	Adresă imobil	Număr cadastral	Nr. CF	Suprafaţa măsurată	Intravilan / extra.(I/E)	Nr. top.	Nr. tarla	Nr. parcelă	Categorie folosinţă	Suprafaţă parcelă	Identificator construcţie	Cod grupă destinaţie	Suprafaţa construită	Nr. niveluri	Nr. CF	Constr. cu acte (DA/NU)
160932	Extravilan, UAT. Mogoşeşti-Siret, Jud. Iași; (Tarla: 34, Parcela: 324/1/12)			1190	E		34	324/1/12	F	1190						

2. PROPRIETATEA / POSESIA

Titularul dreptului / posesiei			Proprietar=1 / Posesor=0	Data naşterii / CUI	Domiciliu / Sediu	Cota parte	Identificator entitate asociată	Cotă parte teren UI	Mod de dobândire	Act juridic			Obs. privitoare la proprietar
Nume / Denumire	Iniţiala tatălui	Prenume								Tip act	Nr. act / data	Emitent	
MUNTIANU	D	GHEORGHE	1		Loc. Mogosesti-Siret, UAT. Mogoşeşti-Siret, Jud. Iași	1/1	160932		Reconstituire	act administrativ	94414 / 11.05.1994	CJPSDDPAT IA ȘI	LIPSĂ CNP

3. SARCINI / DEZMEMBRĂMINTE

Titular			Data naşterii / CUI	Domiciliu / Sediu	Tipul sarcinii sau al dezmembrămintelor dreptului de proprietate	Cota parte	Identificator entitate asociată	Act juridic			Valoare ipotecă	Tip monedă
Nume / Denumire	Iniţiala tatălui	Prenume						Tip act	Nr. act / data	Emitent		
-	-	-	-	-	-	-	-	-	-	-	-	-

4. NOTĂRI, PROCESE, INTERDICŢII

Tipul notării	Tip act	Nr. act/ data	Emitent	Identificator entitate asociată
-	-	-	-	-

5. OBSERVAŢII

Imobil împrejmuit/ neîmprejmuit	Imobil contestat/ necontestat	Alte observaţii
Neîmprejmuit		DIFERENȚA DE SUPRAFAȚĂ DE 110 MP SE REGĂSE ȘTE LA ID 160933. CONFORM PLANULUI CADASTRAL SUPRAPUS PESTE MĂSURĂTORI, IMOBILUL INCLUDE ȘI PROCENT DIN TARLAUA 35 ȘI PARCELA NMS 326/1, PS327/1 ȘI A321

REGISTRUL CADASTRAL AL IMOBILELOR

ANEXA Nr. 2

UAT Mogoşeşti-Siret
Zonă cooperativizată (Co)

Sector cadastral nr. 16

1. DESCRIEREA IMOBILULUI

DATE TEREN										DATE CONSTRUCŢII					
Identificator teren	Adresă imobil	Număr cadastral	Nr. CF	Suprafaţa măsurată	Intravilan / extra.(I/E)	Nr. top.	Nr. tarla	Nr. parcelă	Categorie folosinţă	Suprafaţă parcelă	Identificator construcţie	Cod grupă destinaţie	Suprafaţa construită	Nr. niveluri	Nr. CF	Constr. cu acte (DA/NU)
160933	Extravilan, UAT. Mogoşeşti-Siret, Jud. Iași; (Tarla: 34, Parcela: 324/1/12)			110	E		34	324/1/12	F	110						

2. PROPRIETATEA / POSESIA

Titularul dreptului / posesiei			Proprietar=1 / Posesor=0	Data naşterii / CUI	Domiciliu / Sediu	Cota parte	Identificator entitate asociată	Cotă parte teren UI	Mod de dobândire	Act juridic			Obs. privitoare la proprietar
Nume / Denumire	Iniţiala tatălui	Prenume								Tip act	Nr. act / data	Emitent	
MUNTIANU	D	GHEORGHE	1		Loc. Mogosesti-Siret, UAT. Mogoşeşti-Siret, Jud. Iași	1/1	160933		Reconstituire	act administrativ	94414 / 11.05.1994	CJPSDDPAT IA ȘI	LIPSĂ CNP

3. SARCINI / DEZMEMBRĂMINTE

Titular			Data naşterii / CUI	Domiciliu / Sediu	Tipul sarcinii sau al dezmembrămintelor dreptului de proprietate	Cota parte	Identificator entitate asociată	Act juridic			Valoare ipotecă	Tip monedă
Nume / Denumire	Iniţiala tatălui	Prenume						Tip act	Nr. act / data	Emitent		
-	-	-	-	-	-	-	-	-	-	-	-	-

4. NOTĂRI, PROCESE, INTERDICŢII

Tipul notării	Tip act	Nr. act/ data	Emitent	Identificator entitate asociată
-	-	-	-	-

5. OBSERVAŢII

Imobil împrejmuit/ neîmprejmuit	Imobil contestat/ necontestat	Alte observaţii
Neîmprejmuit		DIFERENȚA DE SUPRAFAȚĂ DE 1190 MP SE REGĂSE ȘTE LA ID 160932. CONFORM PLANULUI CADASTRAL SUPRAPUS PESTE MĂSURĂTORI IMOBILUL SE REGĂSE ȘTE ÎN TARLAUA 35, PARCELA PS327/1 SI CONTINE PROCENT DIN PARCELA CCN327/2 SI PS 327/3.

REGISTRUL CADASTRAL AL IMOBILELOR

ANEXA Nr. 2

UAT Mogoşeşti-Siret
Zonă cooperativizată (Co)

Sector cadastral nr. 16

1. DESCRIEREA IMOBILULUI

DATE TEREN										DATE CONSTRUCŢII					
Identificator teren	Adresă imobil	Număr cadastral	Nr. CF	Suprafaţa măsurată	Intravilan / extra.(I/E)	Nr. top.	Nr. tarla	Nr. parcelă	Categorie folosinţă	Suprafaţă parcelă	Identificator construcţie	Cod grupă destinaţie	Suprafaţa construită	Nr. niveluri	Nr. CF	Constr. cu acte (DA/NU)
160934	Extravilan, UAT. Mogoşeşti-Siret, Jud. Iași; (Tarla: 34, Parcela: 324/1/15)			164	E		34	324/1/15	F	164						

2. PROPRIETATEA / POSESIA

Titularul dreptului / posesiei			Proprietar=1 / Posesor=0	Data naşterii / CUI	Domiciliu / Sediu	Cota parte	Identificator entitate asociată	Cotă parte teren UI	Mod de dobândire	Act juridic			Obs. privitoare la proprietar
Nume / Denumire	Iniţiala tatălui	Prenume								Tip act	Nr. act / data	Emitent	
URSU	GH	GHEORGHE	1		Loc. Mogosesti-Siret, UAT. Mogoşeşti-Siret, Jud. Iași	1/1	160934		Reconstituire	act administrativ	94485 / 17.05.1994	CJPSDDPAT IA ȘI	LIPSĂ CNP
URSU	I	IOAN	1		Loc. Mogosesti-Siret, UAT. Mogoşeşti-Siret, Jud. Iași								LIPSĂ CNP
IOV		ANGELICA	1		Loc. Mogosesti-Siret, UAT. Mogoşeşti-Siret, Jud. Iași								LIPSĂ CNP
MAFTEI		CATINCA	1		Loc. Mogosesti-Siret, UAT. Mogoşeşti-Siret, Jud. Iași								LIPSĂ CNP

3. SARCINI / DEZMEMBRĂMINTE

Titular			Data naşterii / CUI	Domiciliu / Sediu	Tipul sarcinii sau al dezmembrămintelor dreptului de proprietate	Cota parte	Identificator entitate asociată	Act juridic			Valoare ipotecă	Tip monedă
Nume / Denumire	Iniţiala tatălui	Prenume						Tip act	Nr. act / data	Emitent		
-	-	-	-	-	-	-	-	-	-	-	-	-

4. NOTĂRI, PROCESE, INTERDICŢII

Tipul notării	Tip act	Nr. act/ data	Emitent	Identificator entitate asociată
-	-	-	-	-

5. OBSERVAŢII

Imobil împrejmuit/ neîmprejmuit	Imobil contestat/ necontestat	Alte observaţii
Neîmprejmuit		DIFERENȚA DE SUPRAFAȚĂ DE 1736 MP SE REGĂSEȘTE LA ID 160935. CONFORM PLANULUI CADASTRAL SUPRAPUS PESTE MĂSURĂTORI IMOBILUL SE REGĂSEȘTE ÎN TARLAUA 35, PARCELA PS327/1 SI CONTINE PROCENT DIN PARCELA CGN327/2 SI PS 327/3.

Persoană Fizică Autorizată să execute lucrări de cadastru, geodezie și cartografie
CERTIFICAT DE AUTORIZARE
Seria RO-B-J Nr. 1767/20.02.2020
Clasa I

REGISTRUL CADASTRAL AL IMOBILELOR

ANEXA Nr. 2

UAT Mogoşeşti-Siret
Zonă cooperativizată (Co)

Sector cadastral nr. 16

1. DESCRIEREA IMOBILULUI

DATE TEREN											DATE CONSTRUCŢII					
Identificator teren	Adresă imobil	Număr cadastral	Nr. CF	Suprafaţa măsurată	Intravilan / extra.(I/E)	Nr. top.	Nr. tarla	Nr. parcelă	Categorie folosinţă	Suprafaţă parcelă	Identificator construcţie	Cod grupă destinaţie	Suprafaţa construită	Nr. niveluri	Nr. CF	Constr. cu acte (DA/NU)
160935	Extravilan, UAT. Mogoşeşti-Siret, Jud. Iași; (Tarla: 34, Parcela: 324/1/15)			1736	E		34	324/1/15	F	1736						

2. PROPRIETATEA / POSESIA

Titularul dreptului / posesiei			Proprietar=1 / Posesor=0	Data naşterii / CUI	Domiciliu / Sediu	Cota parte	Identificator entitate asociată	Cotă parte teren UI	Mod de dobândire	Act juridic			Obs. privitoare la proprietar
Nume / Denumire	Iniţiala tatălui	Prenume								Tip act	Nr. act / data	Emitent	
URSU	GH	GHEORGHE	1		Loc. Mogosesti-Siret, UAT. Mogoşeşti-Siret, Jud. Iași	1/1	160935		Reconstituire	act administrativ	94485 / 17.05.1994	CJPSDDPAT IA ȘI	LIPSĂ CNP
URSU	I	IOAN	1		Loc. Mogosesti-Siret, UAT. Mogoşeşti-Siret, Jud. Iași								LIPSĂ CNP
IOV		ANGELICA	1		Loc. Mogosesti-Siret, UAT. Mogoşeşti-Siret, Jud. Iași								LIPSĂ CNP
MAFTEI		CATINCA	1		Loc. Mogosesti-Siret, UAT. Mogoşeşti-Siret, Jud. Iași								LIPSĂ CNP

3. SARCINI / DEZMEMBRĂMINTE

Titular			Data naşterii / CUI	Domiciliu / Sediu	Tipul sarcinii sau al dezmembrămintelor dreptului de proprietate	Cota parte	Identificator entitate asociată	Act juridic			Valoare ipotecă	Tip monedă
Nume / Denumire	Iniţiala tatălui	Prenume						Tip act	Nr. act / data	Emitent		
-	-	-	-	-	-	-	-	-	-	-	-	-

4. NOTĂRI, PROCESE, INTERDICŢII

Tipul notării	Tip act	Nr. act/ data	Emitent	Identificator entitate asociată
-	-	-	-	-

5. OBSERVAŢII

Imobil împrejmuit/ neîmprejmuit	Imobil contestat/ necontestat	Alte observaţii
Neîmprejmuit		DIFERENȚA DE SUPRAFAȚĂ DE 164 MP SE REGASE ȘTE LA ID 160934. CONFORM PLANULUI CADASTRAL SUPRAPUS PESTE MĂSURĂTORI, IMOBILUL INCLUDE ȘI PROCENT DIN TARLAUA 35 ȘI PARCELA NMS 326/1, PS327/1 SI A321

Biroul Fizică Autorizată de ANCPI să execute lucrări de cadastru, geodezie și fotografie
CERTIFICAT DE AUTORIZARE
Seria RO-B-J
Nr. 1767/20.02.2020
S.C. TOTAL BUSINESS LAND S.R.L.
Clasa I

REGISTRUL CADASTRAL AL IMOBILELOR

ANEXA Nr. 2

UAT Mogoşeşti-Siret
Zonă cooperativizată (Co)

Sector cadastral nr. 16

1. DESCRIEREA IMOBILULUI

DATE TEREN											DATE CONSTRUCŢII					
Identificator teren	Adresă imobil	Număr cadastral	Nr. CF	Suprafaţa măsurată	Intravilan / extra.(I/E)	Nr. top.	Nr. tarla	Nr. parcelă	Categorie folosinţă	Suprafaţă parcelă	Identificator construcţie	Cod grupă destinaţie	Suprafaţa construită	Nr. niveluri	Nr. CF	Constr. cu acte (DA/NU)
160936	Extravilan, UAT. Mogoşeşti-Siret, Jud. Iași; (Tarla: 34, Parcela: 324/1/17)			4736	E		34	324/1/17	F	4736						

2. PROPRIETATEA / POSESIA

Titularul dreptului / posesiei			Proprietar=1 / Posesor=0	Data naşterii / CUI	Domiciliu / Sediu	Cota parte	Identificator entitate asociată	Cotă parte teren UI	Mod de dobândire	Act juridic			Obs. privitoare la proprietar
Nume / Denumire	Iniţiala tatălui	Prenume								Tip act	Nr. act / data	Emitent	
MITRICĂ		MARIA	1		Loc. Mogosesti-Siret, UAT. Mogoşeşti-Siret, Jud. Iași	1/1	160936		Reconstituire	act administrativ	94528 / 10.05.1994	CJPSDDPAT IA ȘI	LIPSĂ CNP

3. SARCINI / DEZMEMBRĂMINTE

Titular			Data naşterii / CUI	Domiciliu / Sediu	Tipul sarcinii sau al dezmembrămintelor dreptului de proprietate	Cota parte	Identificator entitate asociată	Act juridic			Valoare ipotecă	Tip monedă
Nume / Denumire	Iniţiala tatălui	Prenume						Tip act	Nr. act / data	Emitent		
-	-	-	-	-	-	-	-	-	-	-	-	-

4. NOTĂRI, PROCESE, INTERDICŢII

Tipul notării	Tip act	Nr. act/ data	Emitent	Identificator entitate asociată
-	-	-	-	-

5. OBSERVAŢII

Imobil împrejmuit/ neîmprejmuit	Imobil contestat/ necontestat	Alte observaţii
Neîmprejmuit		DIFERENȚA DE SUPRAFAȚĂ DE 464 MP SE REGĂSE ȘTE LA ID 160937. CONFORM PLANULUI CADASTRAL SUPRAPUS PESTE MĂSURĂTORI, IMOBILUL INCLUDE ȘI PROCENT DIN TARLAUA 35 ȘI PARCELA NMS 326/1, PS327/1 ȘI A321

Persoană Fizică Autorizată de ANCPI pentru lucrări de cadastru, geodezie și cartografie
CERTIFICAT DE AUTORIZARE
Seria RO-B-J
Nr. 1767/20.02.2020
S.C. TOTAL BUSINESS LAND S.R.L.
Clasa I

REGISTRUL CADASTRAL AL IMOBILELOR

ANEXA Nr. 2

UAT Mogoşeşti-Siret
Zonă cooperativizată (Co)

Sector cadastral nr. 16

1. DESCRIEREA IMOBILULUI

DATE TEREN										DATE CONSTRUCŢII					
Identificator teren	Adresă imobil	Număr cadastral	Nr. CF	Suprafaţa măsurată	Intravilan / extra.(I/E)	Nr. top.	Nr. tarla	Nr. parcelă	Categorie folosinţă	Suprafaţă parcelă	Identificator construcţie	Cod grupă destinaţie	Suprafaţa construită	Nr. niveluri	Nr. CF	Constr. cu acte (DA/NU)
160937	Extravilan, UAT. Mogoşeşti-Siret, Jud. Iași; (Tarla: 34, Parcela: 324/1/17)			464	E		34	324/1/17	F	464						

2. PROPRIETATEA / POSESIA

Titularul dreptului / posesiei			Proprietar=1 / Posesor=0	Data naşterii / CUI	Domiciliu / Sediu	Cota parte	Identificator entitate asociată	Cotă parte teren UI	Mod de dobândire	Act juridic			Obs. privitoare la proprietar
Nume / Denumire	Iniţiala tatălui	Prenume								Tip act	Nr. act / data	Emitent	
MITRICĂ		MARIA	1		Loc. Mogosesti-Siret, UAT. Mogoşeşti-Siret, Jud. Iași	1/1	160937		Reconstituire	act administrativ	94528 / 10.05.1994	CJPSDDPAT IA ȘI	LIPSĂ CNP

3. SARCINI / DEZMEMBRĂMINTE

Titular			Data naşterii / CUI	Domiciliu / Sediu	Tipul sarcinii sau al dezmembrămintelor dreptului de proprietate	Cota parte	Identificator entitate asociată	Act juridic			Valoare ipotecă	Tip monedă
Nume / Denumire	Iniţiala tatălui	Prenume						Tip act	Nr. act / data	Emitent		
-	-	-	-	-	-	-	-	-	-	-	-	-

4. NOTĂRI, PROCESE, INTERDICŢII

Tipul notării	Tip act	Nr. act/ data	Emitent	Identificator entitate asociată
-	-	-	-	-

5. OBSERVAŢII

Imobil împrejmuit/ neîmprejmuit	Imobil contestat/ necontestat	Alte observaţii
Neîmprejmuit		DIFERENȚA DE SUPRAFAȚĂ DE 4736 MP SE REGĂSE ȘTE LA ID 160936. CONFORM PLANULUI CADASTRAL SUPRAPUS PESTE MĂSURĂTORI IMOBILUL SE REGĂSE ȘTE ÎN TARLAUA 35, PARCELA PS327/3.

Persoană Fizică Autorizată de ANCPI să execute lucrări de cadastru, geodezie și cartografie
CERTIFICAT DE AUTORIZARE
Seria RO-B-J
Nr. 1767/20.02.2020
S.C. TOTAL BUSINESS LAND S.R.L.
Clasa I

REGISTRUL CADASTRAL AL IMOBILELOR

ANEXA Nr. 2

UAT Mogoşeşti-Siret
Zonă cooperativizată (Co)

Sector cadastral nr. 16

1. DESCRIEREA IMOBILULUI

DATE TEREN										DATE CONSTRUCŢII					
Identificator teren	Adresă imobil	Număr cadastral	Nr. CF	Suprafaţa măsurată	Intravilan / extra.(I/E)	Nr. top.	Nr. tarla	Nr. parcelă	Categorie folosinţă	Suprafaţă parcelă	Identificator construcţie	Cod grupă destinaţie	Suprafaţa construită	Nr. niveluri	Nr. CF	Constr. cu acte (DA/NU)
160938	Extravilan, UAT. Mogoşeşti-Siret, Jud. Iași; (Tarla: 34, Parcela: 324/1/27)			678	E		34	324/1/27	F	678						

2. PROPRIETATEA / POSESIA

Titularul dreptului / posesiei			Proprietar=1 / Posesor=0	Data naşterii / CUI	Domiciliu / Sediu	Cota parte	Identificator entitate asociată	Cotă parte teren UI	Mod de dobândire	Act juridic			Obs. privitoare la proprietar
Nume / Denumire	Iniţiala tatălui	Prenume								Tip act	Nr. act / data	Emitent	
CĂLIN		PAVEL	1		Loc. Mogosesti-Siret, UAT. Mogoşeşti-Siret, Jud. Iași	1/1	160938		Reconstituire	act administrativ	95477 / 14.03.2002	CJPSDDPAT IA ȘI	LIPSĂ CNP
CĂLIN	V	PAVEL	1		Loc. Mogosesti-Siret, UAT. Mogoşeşti-Siret, Jud. Iași	1/1	160938		Reconstituire	act administrativ	94636 / 21.06.1994	CJPSDDPAT IA ȘI	LIPSĂ CNP
							160938			act administrativ	3647 / 14.08.2024	PRIMĂRIA COMUNEI MOGOȘEȘTI SIRET	

3. SARCINI / DEZMEMBRĂMINTE

Titular			Data naşterii / CUI	Domiciliu / Sediu	Tipul sarcinii sau al dezmembrămintelor dreptului de proprietate	Cota parte	Identificator entitate asociată	Act juridic			Valoare ipotecă	Tip monedă
Nume / Denumire	Iniţiala tatălui	Prenume						Tip act	Nr. act / data	Emitent		
-	-	-	-	-	-	-	-	-	-	-	-	-

4. NOTĂRI, PROCESE, INTERDICŢII

Tipul notării	Tip act	Nr. act/ data	Emitent	Identificator entitate asociată
SE NOTEAZĂ EXISTENȚA A DOUĂ ACTE JURIDICE DISTINCTE CARE AU CA OBIECT SUPRAFAȚA DE TEREN DE 7200 MP, SITUATĂ ÎN TARLAUA 340, PARCELA 324/1/27, RESPECTIV: TITLUL DE PROPRIETATE NR 95477 DIN DATA DE 14.03.2002 ȘI TITLUL DE PROPRIETATE NR 94636 DIN DATA DE 21.06.1994.	act administrativ	3647 / 14.08.2024	PRIMĂRIA COMUNEI MOGOȘEȘTI SIRET	160938

5. OBSERVAŢII

Imobil împrejmuit/ neîmprejmuit	Imobil contestat/ necontestat	Alte observaţii
Neîmprejmuit		DIFERENȚA DE SUPRAFAȚĂ DE 6522 MP SE REGĂSEȘTE LA NR. 160939. CONFORM PLANULUI CADASTRAL SUPRAPUS PESTE MĂSURĂTORI IMOBILUL SE REGĂSEȘTE ÎN TARLAUA 35, PARCELA PS327/3.

CERTIFICAT DE AUTORIZARE Seria RO-B-J Nr. 1767/20.02.2020 BUSINESS LAND S.R.L. Clasa I

REGISTRUL CADASTRAL AL IMOBILELOR

ANEXA Nr. 2

UAT Mogoşeşti-Siret
Zonă cooperativizată (Co)

Sector cadastral nr. 16

1. DESCRIEREA IMOBILULUI

DATE TEREN											DATE CONSTRUCŢII					
Identificator teren	Adresă imobil	Număr cadastral	Nr. CF	Suprafaţa măsurată	Intravilan / extra.(I/E)	Nr. top.	Nr. tarla	Nr. parcelă	Categorie folosinţă	Suprafaţă parcelă	Identificator construcţie	Cod grupă destinaţie	Suprafaţa construită	Nr. niveluri	Nr. CF	Constr. cu acte (DA/NU)
160939	Extravilan, UAT. Mogoşeşti-Siret, Jud. Iași; (Tarla: 34, Parcela: 324/1/27)			6522	E		34	324/1/27	F	6522						

2. PROPRIETATEA / POSESIA

Titularul dreptului / posesiei			Proprietar=1 / Posesor=0	Data naşterii / CUI	Domiciliu / Sediu	Cota parte	Identificator entitate asociată	Cotă parte teren UI	Mod de dobândire	Act juridic			Obs. privitoare la proprietar
Nume / Denumire	Iniţiala tatălui	Prenume								Tip act	Nr. act / data	Emitent	
CĂLIN		PAVEL	1		Loc. Mogosesti-Siret, UAT. Mogoşeşti-Siret, Jud. Iași	1/1	160939		Reconstituire	act administrativ	95477 / 14.03.2002	CJPSDDPAT IA ȘI	LIPSĂ CNP
CĂLIN	V	PAVEL	1		Loc. Mogosesti-Siret, UAT. Mogoşeşti-Siret, Jud. Iași	1/1	160939		Reconstituire	act administrativ	94636 / 21.06.1994	CJPSDDPAT IA ȘI	LIPSĂ CNP
							160939			act administrativ	3647 / 14.08.2024	PRIMĂRIA COMUNEI MOGO ȘE ȘTI SIRET	

3. SARCINI / DEZMEMBRĂMINTE

Titular			Data naşterii / CUI	Domiciliu / Sediu	Tipul sarcinii sau al dezmembrămintelor dreptului de proprietate	Cota parte	Identificator entitate asociată	Act juridic			Valoare ipotecă	Tip monedă
Nume / Denumire	Iniţiala tatălui	Prenume						Tip act	Nr. act / data	Emitent		
-	-	-	-	-	-	-	-	-	-	-	-	-

4. NOTĂRI, PROCESE, INTERDICŢII

Tipul notării	Tip act	Nr. act/ data	Emitent	Identificator entitate asociată
SE NOTEAZĂ EXISTENȚA A DOUĂ ACTE JURIDICE DISTINCTE CARE AU CA OBIECT SUPRAFAȚA DE TEREN DE 7200 MP, SITUATĂ ÎN TARLAUA 34, PARCELA 324/1/27, RESPECTIV: TITLUL DE PROPRIETATE NR 95477 DIN DATA DE 14.03.2002 ȘI TITLUL DE PROPRIETATE NR 94636 DIN DATA DE 21.06.1994.	act administrativ	3647 / 14.08.2024	PRIMĂRIA COMUNEI MOGO ȘE ȘTI SIRET	160939

5. OBSERVAŢII

Imobil împrejmuit/ neîmprejmuit	Imobil contestat/ necontestat	Alte observații
Neîmprejmuit		DIFERENȚA DE SUPRAFAȚĂ DE 678 MP SE REGĂSE ȘTE LA ID 160938. CONFORM PLANULUI CADASTRAL SUPRAPUS PESTE MĂSURĂTORI, IMOBILUL INCLUDE ȘI PROCENT DIN TARLAUA 35 ȘI PARCELA NMS 326/1, PS327/1.

Persoană fizică Autorizată de ANCPI să execute lucrări de cadastru, geodezie și cartografie
CERTIFICAT DE AUTORIZARE
Seria RO-B-J
Nr. 1767/20.02.2020
ECATOTAL BUSINESS LAND S.R.L.
Clasa I

REGISTRUL CADASTRAL AL IMOBILELOR

ANEXA Nr. 2

UAT Mogoşeşti-Siret
Zonă cooperativizată (Co)

Sector cadastral nr. 16

1. DESCRIEREA IMOBILULUI

DATE TEREN										DATE CONSTRUCŢII					
Identificator teren	Adresă imobil	Număr cadastral	Nr. CF	Suprafaţa măsurată	Intravilan / extra.(I/E)	Nr. top.	Nr. tarla	Nr. parcelă	Categorie folosinţă	Suprafaţă parcelă	Identificator construcţie	Cod grupă destinaţie	Suprafaţa construită	Nr. niveluri	Nr. CF	Constr. cu acte (DA/NU)
160940	Extravilan, UAT. Mogoşeşti-Siret, Jud. Iași; (Tarla: 34, Parcela: 324/1/33)			1804	E		34	324/1/33	F	1804						

2. PROPRIETATEA / POSESIA

Titularul dreptului / posesiei			Proprietar=1 / Posesor=0	Data naşterii / CUI	Domiciliu / Sediu	Cota parte	Identificator entitate asociată	Cotă parte teren UI	Mod de dobândire	Act juridic			Obs. privitoare la proprietar
Nume / Denumire	Iniţiala tatălui	Prenume								Tip act	Nr. act / data	Emitent	
DUMITRASCU	M	MARIA	1		Loc. Mogosesti-Siret, UAT. Mogoşeşti-Siret, Jud. Iași	1/1	160940		Reconstituire	act administrativ	94521 / 10.05.1994	CJPSDDPAT IA ȘI	LIPSĂ CNP

3. SARCINI / DEZMEMBRĂMINTE

Titular			Data naşterii / CUI	Domiciliu / Sediu	Tipul sarcinii sau al dezmembrămintelor dreptului de proprietate	Cota parte	Identificator entitate asociată	Act juridic			Valoare ipotecă	Tip monedă
Nume / Denumire	Iniţiala tatălui	Prenume						Tip act	Nr. act / data	Emitent		
-	-	-	-	-	-	-	-	-	-	-	-	-

4. NOTĂRI, PROCESE, INTERDICŢII

Tipul notării	Tip act	Nr. act/ data	Emitent	Identificator entitate asociată
-	-	-	-	-

5. OBSERVAŢII

Imobil împrejmuit/ neîmprejmuit	Imobil contestat/ necontestat	Alte observaţii
Neîmprejmuit		DIFERENȚA DE SUPRAFAȚĂ DE 196 MP SE REGĂSE ȘTE LA ID 160941. CONFORM PLANULUI CADASTRAL SUPRAPUS PESTE MĂSURĂTORI, IMOBILUL INCLUDE ȘI PROCENT DIN TARLAUA 35 ȘI PARCELA NMS 326/1, PS327/1.

Persoană Fizică Autorizată de ANCPI să execute lucrări de cadastru, geodezie și cartografie
CERTIFICAT DE AUTORIZARE
Seria RO-B-J
Nr. 1767/20.02.2020
S.C. TOTAL BUSINESS LAND S.R.L.
Clasa I

REGISTRUL CADASTRAL AL IMOBILELOR

ANEXA Nr. 2

UAT Mogoşeşti-Siret
Zonă cooperativizată (Co)

Sector cadastral nr. 16

1. DESCRIEREA IMOBILULUI

DATE TEREN											DATE CONSTRUCŢII					
Identificator teren	Adresă imobil	Număr cadastral	Nr. CF	Suprafaţa măsurată	Intravilan / extra.(I/E)	Nr. top.	Nr. tarla	Nr. parcelă	Categorie folosinţă	Suprafaţă parcelă	Identificator construcţie	Cod grupă destinaţie	Suprafaţa construită	Nr. niveluri	Nr. CF	Constr. cu acte (DA/NU)
160941	Extravilan, UAT. Mogoşeşti-Siret, Jud. Iași; (Tarla: 34, Parcela: 324/1/33)			196	E		34	324/1/33	F	196						

2. PROPRIETATEA / POSESIA

Titularul dreptului / posesiei			Proprietar=1 / Posesor=0	Data naşterii / CUI	Domiciliu / Sediu	Cota parte	Identificator entitate asociată	Cotă parte teren UI	Mod de dobândire	Act juridic			Obs. privitoare la proprietar
Nume / Denumire	Iniţiala tatălui	Prenume								Tip act	Nr. act / data	Emitent	
DUMITRASCU	M	MARIA	1		Loc. Mogosesti-Siret, UAT. Mogoşeşti-Siret, Jud. Iași	1/1	160941		Reconstituire	act administrativ	94521 / 10.05.1994	CJPSDDPAT IA ȘI	LIPSĂ CNP

3. SARCINI / DEZMEMBRĂMINTE

Titular			Data naşterii / CUI	Domiciliu / Sediu	Tipul sarcinii sau al dezmembrămintelor dreptului de proprietate	Cota parte	Identificator entitate asociată	Act juridic			Valoare ipotecă	Tip monedă
Nume / Denumire	Iniţiala tatălui	Prenume						Tip act	Nr. act / data	Emitent		
-	-	-	-	-	-	-	-	-	-	-	-	-

4. NOTĂRI, PROCESE, INTERDICŢII

Tipul notării	Tip act	Nr. act/ data	Emitent	Identificator entitate asociată
-	-	-	-	-

5. OBSERVAŢII

Imobil împrejmuit/ neîmprejmuit	Imobil contestat/ necontestat	Alte observaţii
Neîmprejmuit		DIFERENȚA DE SUPRAFAȚĂ DE 1804 MP SE REGĂSE ȘTE LA ID 160940. CONFORM PLANULUI CADASTRAL SUPRAPUS PESTE MĂSURĂTORI IMOBILUL SE REGĂSE ȘTE ÎN TARLAUA 35, PARCELA PS327/3.

REGISTRUL CADASTRAL AL IMOBILELOR

ANEXA Nr. 2

UAT Mogoşeşti-Siret
Zonă cooperativizată (Co)

Sector cadastral nr. 16

1. DESCRIEREA IMOBILULUI

DATE TEREN											DATE CONSTRUCŢII					
Identificator teren	Adresă imobil	Număr cadastral	Nr. CF	Suprafaţa măsurată	Intravilan / extra.(I/E)	Nr. top.	Nr. tarla	Nr. parcelă	Categorie folosinţă	Suprafaţă parcelă	Identificator construcţie	Cod grupă destinaţie	Suprafaţa construită	Nr. niveluri	Nr. CF	Constr. cu acte (DA/NU)
160942	Extravilan, UAT. Mogoşeşti-Siret, Jud. Iaşi; (Tarla: 34, Parcela: 324)			79	E		34	324	F	79						

2. PROPRIETATEA / POSESIA

Titularul dreptului / posesiei			Proprietar=1 / Posesor=0	Data naşterii / CUI	Domiciliu / Sediu	Cota parte	Identificator entitate asociată	Cotă parte teren UI	Mod de dobândire	Act juridic			Obs. privitoare la proprietar
Nume / Denumire	Iniţiala tatălui	Prenume								Tip act	Nr. act / data	Emitent	
NEIDENTIFICAT		NEIDENTIFICAT	0		Loc. Mogosesti-Siret, UAT. Mogoşeşti-Siret, Jud. Iași	1/1	160942		Lege	act normativ	7 / 13.03.1996	PARLAMENTUL ROMÂNIEI	LIPSĂ CNP
							160942			act normativ	7 / 13.03.1996	PARLAMENTUL ROMÂNIEI	

3. SARCINI / DEZMEMBRĂMINTE

Titular			Data naşterii / CUI	Domiciliu / Sediu	Tipul sarcinii sau al dezmembrămintelor dreptului de proprietate	Cota parte	Identificator entitate asociată	Act juridic			Valoare ipotecă	Tip monedă
Nume / Denumire	Iniţiala tatălui	Prenume						Tip act	Nr. act / data	Emitent		
-	-	-	-	-	-	-	-	-	-	-	-	-

4. NOTĂRI, PROCESE, INTERDICŢII

Tipul notării	Tip act	Nr. act/ data	Emitent	Identificator entitate asociată
Se notează mențiunea de proprietar neidentificat.	act normativ	7 / 13.03.1996	PARLAMENTUL ROMÂNIEI	160942

5. OBSERVAŢII

Imobil împrejmuit/ neîmprejmuit	Imobil contestat/ necontestat	Alte observaţii
Neîmprejmuit		CONFORM PLANULUI CADASTRAL SUPRAPUS PESTE MĂSURĂTORI IMOBILUL SE REGĂSE ȘTE ÎN TARLAUA 35, PARCELA PS327/3.

Persoană Fizică Autorizată de ANCPI să execute lucrări de cadastru, geodezie și cartografie
CERTIFICAT DE AUTORIZARE
Seria RO-B-J
Nr. 1767/20.02.2020
S.C. TOTAL BUSINESS LAND S.R.L.
Clasa I

REGISTRUL CADASTRAL AL IMOBILELOR

ANEXA Nr. 2

UAT Mogoşeşti-Siret
Zonă cooperativizată (Co)

Sector cadastral nr. 16

1. DESCRIEREA IMOBILULUI

DATE TEREN										DATE CONSTRUCŢII					
Identificator teren	Adresă imobil	Număr cadastral	Nr. CF	Suprafaţa măsurată	Intravilan / extra.(I/E)	Nr. top.	Nr. tarla	Nr. parcelă	Categorie folosinţă	Suprafaţă parcelă	Identificator construcţie	Cod grupă destinaţie	Suprafaţa construită	Nr. niveluri	Nr. CF	Constr. cu acte (DA/NU)
160943	Extravilan, UAT. Mogoşeşti-Siret, Jud. Iași; (Tarla: 34, Parcela: 324/1/35)			80	E		34	324/1/35	F	80						

2. PROPRIETATEA / POSESIA

Titularul dreptului / posesiei			Proprietar=1 / Posesor=0	Data naşterii / CUI	Domiciliu / Sediu	Cota parte	Identificator entitate asociată	Cotă parte teren UI	Mod de dobândire	Act juridic			Obs. privitoare la proprietar
Nume / Denumire	Iniţiala tatălui	Prenume								Tip act	Nr. act / data	Emitent	
DIACONU	M	IOAN	1		Loc. Mogosesti-Siret, UAT. Mogoşeşti-Siret, Jud. Iași	1/1	160943		Reconstituire	act administrativ	94102 / 11.11.1993	CJPSDDPAT IA ȘI	LIPSĂ CNP

3. SARCINI / DEZMEMBRĂMINTE

Titular			Data naşterii / CUI	Domiciliu / Sediu	Tipul sarcinii sau al dezmembrămintelor dreptului de proprietate	Cota parte	Identificator entitate asociată	Act juridic			Valoare ipotecă	Tip monedă
Nume / Denumire	Iniţiala tatălui	Prenume						Tip act	Nr. act / data	Emitent		
-	-	-	-	-	-	-	-	-	-	-	-	-

4. NOTĂRI, PROCESE, INTERDICŢII

Tipul notării	Tip act	Nr. act/ data	Emitent	Identificator entitate asociată
-	-	-	-	-

5. OBSERVAŢII

Imobil împrejmuit/ neîmprejmuit	Imobil contestat/ necontestat	Alte observaţii
Neîmprejmuit		DIFERENȚA DE SUPRAFAȚĂ DE 720 MP SE REGĂSE ȘTE LA ID 160945. CONFORM PLANULUI CADASTRAL SUPRAPUS PESTE MĂSURĂTORI IMOBILUL SE REGĂSE ȘTE ÎN TARLAUA 35, PARCELA PS327/3.

Persoană Fizică Autorizată de ANCPI să execute lucrări de cadastru, geodezie și cartografie
CERTIFICAT DE AUTORIZARE
Seria RO-B-J
Nr. 1767/20.02.2020
S.C. TOTAL BUSINESS LAND S.R.L.
Clasa I

REGISTRUL CADASTRAL AL IMOBILELOR

ANEXA Nr. 2

UAT Mogoşeşti-Siret
Zonă cooperativizată (Co)

Sector cadastral nr. 16

1. DESCRIEREA IMOBILULUI

DATE TEREN											DATE CONSTRUCŢII					
Identificator teren	Adresă imobil	Număr cadastral	Nr. CF	Suprafaţa măsurată	Intravilan / extra.(I/E)	Nr. top.	Nr. tarla	Nr. parcelă	Categorie folosinţă	Suprafaţă parcelă	Identificator construcţie	Cod grupă destinaţie	Suprafaţa construită	Nr. niveluri	Nr. CF	Constr. cu acte (DA/NU)
160944	Extravilan, UAT. Mogoşeşti-Siret, Jud. Iaşi; (Tarla: 34, Parcela: 324)			721	E		34	324	F	721						

2. PROPRIETATEA / POSESIA

Titularul dreptului / posesiei			Proprietar=1 / Posesor=0	Data naşterii / CUI	Domiciliu / Sediu	Cota parte	Identificator entitate asociată	Cotă parte teren UI	Mod de dobândire	Act juridic			Obs. privitoare la proprietar
Nume / Denumire	Iniţiala tatălui	Prenume								Tip act	Nr. act / data	Emitent	
NEIDENTIFICAT		NEIDENTIFICAT	0		Loc. Mogosesti-Siret, UAT. Mogoşeşti-Siret, Jud. Iași	1/1	160944		Lege	act normativ	7 / 13.03.1996	PARLAMENTUL ROMÂNIEI	LIPSĂ CNP
							160944			act normativ	7 / 13.03.1996	PARLAMENTUL ROMÂNIEI	

3. SARCINI / DEZMEMBRĂMINTE

Titular			Data naşterii / CUI	Domiciliu / Sediu	Tipul sarcinii sau al dezmembrămintelor dreptului de proprietate	Cota parte	Identificator entitate asociată	Act juridic			Valoare ipotecă	Tip monedă
Nume / Denumire	Iniţiala tatălui	Prenume						Tip act	Nr. act / data	Emitent		
-	-	-	-	-	-	-	-	-	-	-	-	-

4. NOTĂRI, PROCESE, INTERDICŢII

Tipul notării	Tip act	Nr. act/ data	Emitent	Identificator entitate asociată
Se notează mențiunea de proprietar neidentificat.	act normativ	7 / 13.03.1996	PARLAMENTUL ROMÂNIEI	160944

5. OBSERVAŢII

Imobil împrejmuit/ neîmprejmuit	Imobil contestat/ necontestat	Alte observaţii
Neîmprejmuit		CONFORM PLANULUI CADASTRAL SUPRAPUS PESTE MĂSURĂTORI, IMOBILUL INCLUDE ȘI PROCENT DIN TARLAUA 35 ȘI PARCELA NMS 326/1, PS327/1.

Persoană Fizică Autorizată de ANCPI să execute lucrări de cadastru, geodezie și cartografie
CERTIFICAT DE AUTORIZARE
Seria RO-B-J
Nr. 1767/20.02.2020
S.C. TOTAL BUSINESS LAND S.R.L.
Clasa I

REGISTRUL CADASTRAL AL IMOBILELOR

ANEXA Nr. 2

UAT Mogoşeşti-Siret
Zonă cooperativizată (Co)

Sector cadastral nr. 16

1. DESCRIEREA IMOBILULUI

DATE TEREN										DATE CONSTRUCŢII					
Identificator teren	Adresă imobil	Număr cadastral	Nr. CF	Suprafaţa măsurată	Intravilan / extra.(I/E)	Nr. top.	Nr. tarla	Nr. parcelă	Categorie folosinţă	Suprafaţă parcelă	Identificator construcţie	Cod grupă destinaţie	Suprafaţa construită	Nr. niveluri	Nr. CF	Constr. cu acte (DA/NU)
160945	Extravilan, UAT. Mogoşeşti-Siret, Jud. Iași; (Tarla: 34, Parcela: 324/1/35)			720	E		34	324/1/35	F	720						

2. PROPRIETATEA / POSESIA

Titularul dreptului / posesiei			Proprietar=1 / Posesor=0	Data naşterii / CUI	Domiciliu / Sediu	Cota parte	Identificator entitate asociată	Cotă parte teren UI	Mod de dobândire	Act juridic			Obs. privitoare la proprietar
Nume / Denumire	Iniţiala tatălui	Prenume								Tip act	Nr. act / data	Emitent	
DIACONU	M	IOAN	1		Loc. Mogosesti-Siret, UAT. Mogoşeşti-Siret, Jud. Iași	1/1	160945		Reconstituire	act administrativ	94102 / 11.11.1993	CJPSDDPAT IA ȘI	LIPSĂ CNP

3. SARCINI / DEZMEMBRĂMINTE

Titular			Data naşterii / CUI	Domiciliu / Sediu	Tipul sarcinii sau al dezmembrămintelor dreptului de proprietate	Cota parte	Identificator entitate asociată	Act juridic			Valoare ipotecă	Tip monedă
Nume / Denumire	Iniţiala tatălui	Prenume						Tip act	Nr. act / data	Emitent		
-	-	-	-	-	-	-	-	-	-	-	-	-

4. NOTĂRI, PROCESE, INTERDICŢII

Tipul notării	Tip act	Nr. act/ data	Emitent	Identificator entitate asociată
-	-	-	-	-

5. OBSERVAŢII

Imobil împrejmuit/ neîmprejmuit	Imobil contestat/ necontestat	Alte observaţii
Neîmprejmuit		DIFERENȚA DE SUPRAFAȚĂ DE 80 MP SE REGĂSE ȘTE LA ID 160943. CONFORM PLANULUI CADASTRAL SUPRAPUS PESTE MĂSURĂTORI, IMOBILUL INCLUDE ȘI PROCENT DIN TARLAUA 35 ȘI PARCELA NMS 326/1, PS327/1.

Persoană Fizică Autorizată de ANCPI să execute lucrări de cadastru, geodezie și cartografie
CERTIFICAT DE AUTORIZARE
Seria RO-B-J
Nr. 1767/20.02.2020
S.C. TOTAL BUSINESS LAND S.R.L.
Clasa I

REGISTRUL CADASTRAL AL IMOBILELOR

ANEXA Nr. 2

UAT Mogoşeşti-Siret
Zonă cooperativizată (Co)

Sector cadastral nr. 16

1. DESCRIEREA IMOBILULUI

DATE TEREN											DATE CONSTRUCŢII					
Identificator teren	Adresă imobil	Număr cadastral	Nr. CF	Suprafaţa măsurată	Intravilan / extra.(I/E)	Nr. top.	Nr. tarla	Nr. parcelă	Categorie folosinţă	Suprafaţă parcelă	Identificator construcţie	Cod grupă destinaţie	Suprafaţa construită	Nr. niveluri	Nr. CF	Constr. cu acte (DA/NU)
160946	Extravilan, UAT. Mogoşeşti-Siret, Jud. Iași; (Tarla: 34, Parcela: 326/1/161)			8069	E		34	326/1/161	F	8069						

2. PROPRIETATEA / POSESIA

Titularul dreptului / posesiei			Proprietar=1 / Posesor=0	Data naşterii / CUI	Domiciliu / Sediu	Cota parte	Identificator entitate asociată	Cotă parte teren UI	Mod de dobândire	Act juridic			Obs. privitoare la proprietar
Nume / Denumire	Iniţiala tatălui	Prenume								Tip act	Nr. act / data	Emitent	
CIOBANU	M	MIHAI	1		Loc. Mogosesti-Siret, UAT. Mogoşeşti-Siret, Jud. Iași	1/1	160946		Reconstituire	act administrativ	94318 / 03.03.1994	CJPSDDPAT IA ȘI	LIPSĂ CNP

3. SARCINI / DEZMEMBRĂMINTE

Titular			Data naşterii / CUI	Domiciliu / Sediu	Tipul sarcinii sau al dezmembrămintelor dreptului de proprietate	Cota parte	Identificator entitate asociată	Act juridic			Valoare ipotecă	Tip monedă
Nume / Denumire	Iniţiala tatălui	Prenume						Tip act	Nr. act / data	Emitent		
-	-	-	-	-	-	-	-	-	-	-	-	-

4. NOTĂRI, PROCESE, INTERDICŢII

Tipul notării	Tip act	Nr. act/ data	Emitent	Identificator entitate asociată
-	-	-	-	-

5. OBSERVAŢII

Imobil împrejmuit/ neîmprejmuit	Imobil contestat/ necontestat	Alte observaţii
Neîmprejmuit		DIFERENȚA DE SUPRAFAȚĂ DE 931 MP SE REGĂSE ȘTE LA ID 160947. CONFORM PLANULUI CADASTRAL SUPRAPUS PESTE MĂSURĂTORI IMOBILUL SE REGĂSE STE ÎN TARLAUA 34, PARCELA PS324/1. CONFORM PLANULUI CADASTRAL SUPRAPUS PESTE MĂSURĂTORI, IMOBILUL INCLUDE ȘI PROCENT DIN TARLAUA 35 ȘI PARCELA NMS 326/1, PS327/1.

REGISTRUL CADASTRAL AL IMOBILELOR

ANEXA Nr. 2

UAT Mogoşeşti-Siret
Zonă cooperativizată (Co)

Sector cadastral nr. 16

1. DESCRIEREA IMOBILULUI

DATE TEREN											DATE CONSTRUCŢII					
Identificator teren	Adresă imobil	Număr cadastral	Nr. CF	Suprafaţa măsurată	Intravilan / extra.(I/E)	Nr. top.	Nr. tarla	Nr. parcelă	Categorie folosinţă	Suprafaţă parcelă	Identificator construcţie	Cod grupă destinaţie	Suprafaţa construită	Nr. niveluri	Nr. CF	Constr. cu acte (DA/NU)
160947	Extravilan, UAT. Mogoşeşti-Siret, Jud. Iași; (Tarla: 34, Parcela: 326/1/161)			931	E		34	326/1/161	F	931						

2. PROPRIETATEA / POSESIA

Titularul dreptului / posesiei			Proprietar=1 / Posesor=0	Data naşterii / CUI	Domiciliu / Sediu	Cota parte	Identificator entitate asociată	Cotă parte teren UI	Mod de dobândire	Act juridic			Obs. privitoare la proprietar
Nume / Denumire	Iniţiala tatălui	Prenume								Tip act	Nr. act / data	Emitent	
CIOBANU	M	MIHAI	1		Loc. Mogosesti-Siret, UAT. Mogoşeşti-Siret, Jud. Iași	1/1	160947		Reconstituire	act administrativ	94318 / 03.03.1994	CJPSDDPAT IA ȘI	LIPSĂ CNP

3. SARCINI / DEZMEMBRĂMINTE

Titular			Data naşterii / CUI	Domiciliu / Sediu	Tipul sarcinii sau al dezmembrămintelor dreptului de proprietate	Cota parte	Identificator entitate asociată	Act juridic			Valoare ipotecă	Tip monedă
Nume / Denumire	Iniţiala tatălui	Prenume						Tip act	Nr. act / data	Emitent		
-	-	-	-	-	-	-	-	-	-	-	-	-

4. NOTĂRI, PROCESE, INTERDICŢII

Tipul notării	Tip act	Nr. act/ data	Emitent	Identificator entitate asociată
-	-	-	-	-

5. OBSERVAŢII

Imobil împrejmuit/ neîmprejmuit	Imobil contestat/ necontestat	Alte observaţii
Neîmprejmuit		DIFERENȚA DE SUPRAFAȚĂ DE 8069 MP SE REGĂSE ȘTE LA ID 160946. CONFORM PLANULUI CADASTRAL SUPRAPUS PESTE MĂSURĂTORI IMOBILUL SE REGĂSE ȘTE ÎN TARLAUA 35, PARCELA PS327/3.

REGISTRUL CADASTRAL AL IMOBILELOR

ANEXA Nr. 2

UAT Mogoşeşti-Siret
Zonă cooperativizată (Co)

Sector cadastral nr. 16

1. DESCRIEREA IMOBILULUI

DATE TEREN											DATE CONSTRUCŢII					
Identificator teren	Adresă imobil	Număr cadastral	Nr. CF	Suprafaţa măsurată	Intravilan / extra.(I/E)	Nr. top.	Nr. tarla	Nr. parcelă	Categorie folosinţă	Suprafaţă parcelă	Identificator construcţie	Cod grupă destinaţie	Suprafaţa construită	Nr. niveluri	Nr. CF	Constr. cu acte (DA/NU)
160948	Extravilan, UAT. Mogoşeşti-Siret, Jud. Iași; (Tarla: 34, Parcela: 324/1/162)			412	E		34	324/1/162	F	412						

2. PROPRIETATEA / POSESIA

Titularul dreptului / posesiei			Proprietar=1 / Posesor=0	Data naşterii / CUI	Domiciliu / Sediu	Cota parte	Identificator entitate asociată	Cotă parte teren UI	Mod de dobândire	Act juridic			Obs. privitoare la proprietar
Nume / Denumire	Iniţiala tatălui	Prenume								Tip act	Nr. act / data	Emitent	
CIOBANU	M	ANTON	1		Loc. Mogosesti-Siret, UAT. Mogoşeşti-Siret, Jud. Iași	1/1	160948		Reconstituire	act administrativ	94349 / 14.03.1994	CJPSDDPAT IA ȘI	LIPSĂ CNP

3. SARCINI / DEZMEMBRĂMINTE

Titular			Data naşterii / CUI	Domiciliu / Sediu	Tipul sarcinii sau al dezmembrămintelor dreptului de proprietate	Cota parte	Identificator entitate asociată	Act juridic			Valoare ipotecă	Tip monedă
Nume / Denumire	Iniţiala tatălui	Prenume						Tip act	Nr. act / data	Emitent		
-	-	-	-	-	-	-	-	-	-	-	-	-

4. NOTĂRI, PROCESE, INTERDICŢII

Tipul notării	Tip act	Nr. act/ data	Emitent	Identificator entitate asociată
-	-	-	-	-

5. OBSERVAŢII

Imobil împrejmuit/ neîmprejmuit	Imobil contestat/ necontestat	Alte observaţii
Neîmprejmuit		DIFERENȚA DE SUPRAFAȚĂ DE 3388 MP SE REGĂSE ȘTE LA ID 160949. CONFORM PLANULUI CADASTRAL SUPRAPUS PESTE MĂSURĂTORI IMOBILUL SE REGĂSE ȘTE ÎN TARLAUA 35, PARCELA PS327/3.

Persoană Fizică Autorizată de ANCPI să execute lucrări de cadastru, geodezie și cartografie
CERTIFICAT DE AUTORIZARE
Seria RO-B-J
Nr. 1767/20.02.2020
S.C. TOTAL BUSINESS LAND S.R.L.
Clasa I

REGISTRUL CADASTRAL AL IMOBILELOR

ANEXA Nr. 2

UAT Mogoşeşti-Siret
Zonă cooperativizată (Co)

Sector cadastral nr. 16

1. DESCRIEREA IMOBILULUI

DATE TEREN											DATE CONSTRUCŢII					
Identificator teren	Adresă imobil	Număr cadastral	Nr. CF	Suprafaţa măsurată	Intravilan / extra.(I/E)	Nr. top.	Nr. tarla	Nr. parcelă	Categorie folosinţă	Suprafaţă parcelă	Identificator construcţie	Cod grupă destinaţie	Suprafaţa construită	Nr. niveluri	Nr. CF	Constr. cu acte (DA/NU)
160949	Extravilan, UAT. Mogoşeşti-Siret, Jud. Iași; (Tarla: 34, Parcela: 324/1/162)			3388	E		34	324/1/162	F	3388						

2. PROPRIETATEA / POSESIA

Titularul dreptului / posesiei			Proprietar=1 / Posesor=0	Data naşterii / CUI	Domiciliu / Sediu	Cota parte	Identificator entitate asociată	Cotă parte teren UI	Mod de dobândire	Act juridic			Obs. privitoare la proprietar
Nume / Denumire	Iniţiala tatălui	Prenume								Tip act	Nr. act / data	Emitent	
CIOBANU	M	ANTON	1		Loc. Mogosesti-Siret, UAT. Mogoşeşti-Siret, Jud. Iași	1/1	160949		Reconstituire	act administrativ	94349 / 14.03.1994	CJPSDDPAT IA ȘI	LIPSĂ CNP

3. SARCINI / DEZMEMBRĂMINTE

Titular			Data naşterii / CUI	Domiciliu / Sediu	Tipul sarcinii sau al dezmembrămintelor dreptului de proprietate	Cota parte	Identificator entitate asociată	Act juridic			Valoare ipotecă	Tip monedă
Nume / Denumire	Iniţiala tatălui	Prenume						Tip act	Nr. act / data	Emitent		
-	-	-	-	-	-	-	-	-	-	-	-	-

4. NOTĂRI, PROCESE, INTERDICŢII

Tipul notării	Tip act	Nr. act/ data	Emitent	Identificator entitate asociată
-	-	-	-	-

5. OBSERVAŢII

Imobil împrejmuit/ neîmprejmuit	Imobil contestat/ necontestat	Alte observaţii
Neîmprejmuit		DIFERENȚA DE SUPRAFAȚĂ DE 412 MP SE REGĂSE ȘTE LA ID 160948. CONFORM PLANULUI CADASTRAL SUPRAPUS PESTE MĂSURĂTORI, IMOBILUL INCLUDE ȘI PROCENT DIN TARLAUA 35 ȘI PARCELA NMS 326/1, PS327/1.

Persoană Fizică Autorizată de ANCPI să execute lucrări de cadastru, geodezie și cartografie
CERTIFICAT DE AUTORIZARE
Seria RO-B-J
Nr. 1767/20.02.2020
S.C. TOTAL BUSINESS LAND S.R.L.
Clasa I

REGISTRUL CADASTRAL AL IMOBILELOR

ANEXA Nr. 2

UAT Mogoşeşti-Siret
Zonă cooperativizată (Co)

Sector cadastral nr. 16

1. DESCRIEREA IMOBILULUI

DATE TEREN											DATE CONSTRUCŢII					
Identificator teren	Adresă imobil	Număr cadastral	Nr. CF	Suprafaţa măsurată	Intravilan / extra.(I/E)	Nr. top.	Nr. tarla	Nr. parcelă	Categorie folosinţă	Suprafaţă parcelă	Identificator construcţie	Cod grupă destinaţie	Suprafaţa construită	Nr. niveluri	Nr. CF	Constr. cu acte (DA/NU)
160950	Extravilan, UAT. Mogoşeşti-Siret, Jud. Iași; (Tarla: 34, Parcela: 324/1/166)			7187	E		34	324/1/166	F	7187						

2. PROPRIETATEA / POSESIA

Titularul dreptului / posesiei			Proprietar=1 / Posesor=0	Data naşterii / CUI	Domiciliu / Sediu	Cota parte	Identificator entitate asociată	Cotă parte teren UI	Mod de dobândire	Act juridic			Obs. privitoare la proprietar
Nume / Denumire	Iniţiala tatălui	Prenume								Tip act	Nr. act / data	Emitent	
POPESCU		MARIANA	1	05.11.1961	Loc. Brasov, Str. LIVIU CORNEL BABE Ș, Nr.6, Sc.B, Ap.32, UAT. Braşov, Jud. Brașov	1/1	160950		Ieșire Din Indiviziune	act notarial	1925 / 01.07.2021	NP ISACHI IULIA	

3. SARCINI / DEZMEMBRĂMINTE

Titular			Data naşterii / CUI	Domiciliu / Sediu	Tipul sarcinii sau al dezmembrămintelor dreptului de proprietate	Cota parte	Identificator entitate asociată	Act juridic			Valoare ipotecă	Tip monedă
Nume / Denumire	Iniţiala tatălui	Prenume						Tip act	Nr. act / data	Emitent		
-	-	-	-	-	-	-	-	-	-	-	-	-

4. NOTĂRI, PROCESE, INTERDICŢII

Tipul notării	Tip act	Nr. act/ data	Emitent	Identificator entitate asociată
-	-	-	-	-

5. OBSERVAŢII

Imobil împrejmuit/ neîmprejmuit	Imobil contestat/ necontestat	Alte observaţii
Neîmprejmuit		DIFERENȚA DE SUPRAFAȚĂ DE 913 MP SE REGĂSE ȘTE LA ID 160951. CONFORM PLANULUI CADASTRAL SUPRAPUS PESTE MĂSURĂTORI, IMOBILUL INCLUDE ȘI PROCENT DIN TARLAUA 35 ȘI PARCELA NMS 326/1, PS327/1.

Persoană Fizică Autorizată de A.N.C.P.D.C.F. pentru lucrări de cadastru, geodezie și cartografie
CERTIFICAT DE AUTORIZARE
Seria RO-B-J
Nr. 1767/20.02.2020
S.C. TOTAL BUSINESS LAND S.R.L.
Clasa I

REGISTRUL CADASTRAL AL IMOBILELOR

ANEXA Nr. 2

UAT Mogoşeşti-Siret
Zonă cooperativizată (Co)

Sector cadastral nr. 16

1. DESCRIEREA IMOBILULUI

DATE TEREN										DATE CONSTRUCŢII					
Identificator teren	Adresă imobil	Număr cadastral	Nr. CF	Suprafaţa măsurată	Intravilan / extra.(I/E)	Nr. top.	Nr. tarla	Nr. parcelă	Categorie folosinţă	Suprafaţă parcelă	Identificator construcţie	Cod grupă destinaţie	Suprafaţa construită	Nr. niveluri	Nr. CF	Constr. cu acte (DA/NU)
160951	Extravilan, UAT. Mogoşeşti-Siret, Jud. Iași; (Tarla: 34, Parcela: 324/1/166)			913	E		34	324/1/166	F	913						

2. PROPRIETATEA / POSESIA

Titularul dreptului / posesiei			Proprietar=1 / Posesor=0	Data naşterii / CUI	Domiciliu / Sediu	Cota parte	Identificator entitate asociată	Cotă parte teren UI	Mod de dobândire	Act juridic			Obs. privitoare la proprietar
Nume / Denumire	Iniţiala tatălui	Prenume								Tip act	Nr. act / data	Emitent	
CIOBANU	IS	LEON	1		Loc. Mogosesti-Siret, UAT. Mogoşeşti-Siret, Jud. Iași	1/1	160951		Reconstituire	act administrativ	94638 / 21.06.1994	CJPSDDPAT IASI	LIPSA CNP
POPESCU		MARIANA		05.11.1961	Loc. Brasov, Str. LIVIU CORNEL BABE Ș, Nr.6, Sc.B, Ap.32, UAT. Braşov, Jud. Braşov		160951			act notarial	1925 / 01.07.2021	NP ISACHI IULIA	

3. SARCINI / DEZMEMBRĂMINTE

Titular			Data naşterii / CUI	Domiciliu / Sediu	Tipul sarcinii sau al dezmembrămintelor dreptului de proprietate	Cota parte	Identificator entitate asociată	Act juridic			Valoare ipotecă	Tip monedă
Nume / Denumire	Iniţiala tatălui	Prenume						Tip act	Nr. act / data	Emitent		
-	-	-	-	-	-	-	-	-	-	-	-	-

4. NOTĂRI, PROCESE, INTERDICŢII

Tipul notării	Tip act	Nr. act/ data	Emitent	Identificator entitate asociată
SE NOTEAZA EXISTENTA ACTULUI DE PARTAJ SUCCESORAL NR 1925/01.07.2021 EMIS DE NP ISACHI IULIA.	act notarial	1925 / 01.07.2021	NP ISACHI IULIA	160951

5. OBSERVAŢII

Imobil împrejmuit/ neîmprejmuit	Imobil contestat/ necontestat	Alte observaţii
Neîmprejmuit		DIFERENȚA DE SUPRAFAȚĂ DE 7187 MP SE REGĂSESTE LA ID 160950. CONFORM PLANULUI CADASTRAL SUPRAPUS PESTE MĂSURĂTORI IMOBILUL SE REGĂSESTE ÎN TARLAUA 35, PARCELA PS327/3.

REGISTRUL CADASTRAL AL IMOBILELOR

ANEXA Nr. 2

UAT Mogoşeşti-Siret
Zonă cooperativizată (Co)

Sector cadastral nr. 16

1. DESCRIEREA IMOBILULUI

DATE TEREN											DATE CONSTRUCŢII					
Identificator teren	Adresă imobil	Număr cadastral	Nr. CF	Suprafaţa măsurată	Intravilan / extra.(I/E)	Nr. top.	Nr. tarla	Nr. parcelă	Categorie folosinţă	Suprafaţă parcelă	Identificator construcţie	Cod grupă destinaţie	Suprafaţa construită	Nr. niveluri	Nr. CF	Constr. cu acte (DA/NU)
160952	Extravilan, UAT. Mogoşeşti-Siret, Jud. Iași; (Tarla: 34, Parcela: 324/1/167)			532	E		34	324/1/167	F	532						

2. PROPRIETATEA / POSESIA

Titularul dreptului / posesiei			Proprietar=1 / Posesor=0	Data naşterii / CUI	Domiciliu / Sediu	Cota parte	Identificator entitate asociată	Cotă parte teren UI	Mod de dobândire	Act juridic			Obs. privitoare la proprietar
Nume / Denumire	Iniţiala tatălui	Prenume								Tip act	Nr. act / data	Emitent	
CIOBANU		BERNARD	1		Loc. Mogosesti-Siret, UAT. Mogoşeşti-Siret, Jud. Iași	1/1	160952		Reconstituire	act administrativ	94625 / 21.06.1994	CJPSDDPAT IA ȘI	LIPSĂ CNP

3. SARCINI / DEZMEMBRĂMINTE

Titular			Data naşterii / CUI	Domiciliu / Sediu	Tipul sarcinii sau al dezmembrămintelor dreptului de proprietate	Cota parte	Identificator entitate asociată	Act juridic			Valoare ipotecă	Tip monedă
Nume / Denumire	Iniţiala tatălui	Prenume						Tip act	Nr. act / data	Emitent		
-	-	-	-	-	-	-	-	-	-	-	-	-

4. NOTĂRI, PROCESE, INTERDICŢII

Tipul notării	Tip act	Nr. act/ data	Emitent	Identificator entitate asociată
-	-	-	-	-

5. OBSERVAŢII

Imobil împrejmuit/ neîmprejmuit	Imobil contestat/ necontestat	Alte observaţii
Neîmprejmuit		DIFERENȚA DE SUPRAFAȚĂ DE 3468 MP SE REGĂSE ȘTE LA ID 160953. CONFORM PLANULUI CADASTRAL SUPRAPUS PESTE MĂSURĂTORI IMOBILUL SE REGĂSE ȘTE ÎN TARLAUA 35, PARCELA PS327/3.

Persoană Fizică Autorizată de ANCPI să execute lucrări de cadastru, geodezie și cartografie
CERTIFICAT DE AUTORIZARE
Seria RO-B-J
Nr. 1767/20.02.2020
S.C. TOTAL BUSINESS LAND S.R.L.
Clasa I

REGISTRUL CADASTRAL AL IMOBILELOR

ANEXA Nr. 2

UAT Mogoşeşti-Siret
Zonă cooperativizată (Co)

Sector cadastral nr. 16

1. DESCRIEREA IMOBILULUI

DATE TEREN										DATE CONSTRUCŢII					
Identificator teren	Adresă imobil	Număr cadastral	Nr. CF	Suprafaţa măsurată	Intravilan / extra.(I/E)	Nr. top.	Nr. tarla	Nr. parcelă	Categorie folosinţă	Suprafaţă parcelă	Identificator construcţie	Cod grupă destinaţie	Suprafaţa construită	Nr. niveluri	Nr. CF	Constr. cu acte (DA/NU)
160953	Extravilan, UAT. Mogoşeşti-Siret, Jud. Iași; (Tarla: 34, Parcela: 324/1/167)			3468	E		34	324/1/167	F	3468						

2. PROPRIETATEA / POSESIA

Titularul dreptului / posesiei			Proprietar=1 / Posesor=0	Data naşterii / CUI	Domiciliu / Sediu	Cota parte	Identificator entitate asociată	Cotă parte teren UI	Mod de dobândire	Act juridic			Obs. privitoare la proprietar
Nume / Denumire	Iniţiala tatălui	Prenume								Tip act	Nr. act / data	Emitent	
CIOBANU	I	BERNARD	1		Loc. Mogosesti-Siret, UAT. Mogoşeşti-Siret, Jud. Iași	1/1	160953		Reconstituire	act administrativ	94625 / 21.06.1994	CJPSDDPAT IA ȘI	LIPSĂ CNP

3. SARCINI / DEZMEMBRĂMINTE

Titular			Data naşterii / CUI	Domiciliu / Sediu	Tipul sarcinii sau al dezmembrămintelor dreptului de proprietate	Cota parte	Identificator entitate asociată	Act juridic			Valoare ipotecă	Tip monedă
Nume / Denumire	Iniţiala tatălui	Prenume						Tip act	Nr. act / data	Emitent		
-	-	-	-	-	-	-	-	-	-	-	-	-

4. NOTĂRI, PROCESE, INTERDICŢII

Tipul notării	Tip act	Nr. act/ data	Emitent	Identificator entitate asociată
-	-	-	-	-

5. OBSERVAŢII

Imobil împrejmuit/ neîmprejmuit	Imobil contestat/ necontestat	Alte observaţii
Neîmprejmuit		DIFERENȚA DE SUPRAFAȚĂ DE 532 MP SE REGĂSE ȘTE LA ID 160952. CONFORM PLANULUI CADASTRAL SUPRAPUS PESTE MĂSURĂTORI, IMOBILUL INCLUDE ȘI PROCENT DIN TARLAUA 35 ȘI PARCELA NMS 326/1, PS327/1.

Persoană Fizică Autorizată de ANCPI să execute lucrări de cadastru, geodezie și cartografie
CERTIFICAT DE AUTORIZARE
Seria RO-B-J
Nr. 1767/20.02.2020
S.C. TOTAL BUSINESS LAND S.R.L.
Clasa I

REGISTRUL CADASTRAL AL IMOBILELOR

ANEXA Nr. 2

UAT Mogoşeşti-Siret
Zonă cooperativizată (Co)

Sector cadastral nr. 16

1. DESCRIEREA IMOBILULUI

DATE TEREN											DATE CONSTRUCŢII					
Identificator teren	Adresă imobil	Număr cadastral	Nr. CF	Suprafaţa măsurată	Intravilan / extra.(I/E)	Nr. top.	Nr. tarla	Nr. parcelă	Categorie folosinţă	Suprafaţă parcelă	Identificator construcţie	Cod grupă destinaţie	Suprafaţa construită	Nr. niveluri	Nr. CF	Constr. cu acte (DA/NU)
160954	Extravilan, UAT. Mogoşeşti-Siret, Jud. Iași; (Tarla: 34, Parcela: 324/1/202)			3856	E		34	324/1/202	F	3856						

2. PROPRIETATEA / POSESIA

Titularul dreptului / posesiei			Proprietar=1 / Posesor=0	Data naşterii / CUI	Domiciliu / Sediu	Cota parte	Identificator entitate asociată	Cotă parte teren UI	Mod de dobândire	Act juridic			Obs. privitoare la proprietar
Nume / Denumire	Iniţiala tatălui	Prenume								Tip act	Nr. act / data	Emitent	
SPIRIDON	N	NECULAI	1		Loc. Mogosesti-Siret, UAT. Mogoşeşti-Siret, Jud. Iași	1/1	160954		Reconstituire	act administrativ	94519 / 10.05.1994	CJPSDDPAT IA ȘI	LIPSĂ CNP

3. SARCINI / DEZMEMBRĂMINTE

Titular			Data naşterii / CUI	Domiciliu / Sediu	Tipul sarcinii sau al dezmembrămintelor dreptului de proprietate	Cota parte	Identificator entitate asociată	Act juridic			Valoare ipotecă	Tip monedă
Nume / Denumire	Iniţiala tatălui	Prenume						Tip act	Nr. act / data	Emitent		
-	-	-	-	-	-	-	-	-	-	-	-	-

4. NOTĂRI, PROCESE, INTERDICŢII

Tipul notării	Tip act	Nr. act/ data	Emitent	Identificator entitate asociată
-	-	-	-	-

5. OBSERVAŢII

Imobil împrejmuit/ neîmprejmuit	Imobil contestat/ necontestat	Alte observaţii
Neîmprejmuit		DIFERENȚA DE SUPRAFAȚĂ DE 644 MP SE REGĂSE ȘTE LA ID 160955. CONFORM PLANULUI CADASTRAL SUPRAPUS PESTE MĂSURĂTORI, IMOBILUL INCLUDE ȘI PROCENT DIN TARLAUA 35 ȘI PARCELA NMS 326/1, PS327/1.

Persoană Fizică Autorizată de ANCPI să execute lucrări de cadastru, geodezie și cartografie
CERTIFICAT DE AUTORIZARE
Seria RO-B-J
Nr. 1767/20.02.2020
S.C. TOTAL BUSINESS LAND S.R.L.
Clasa I

REGISTRUL CADASTRAL AL IMOBILELOR

ANEXA Nr. 2

UAT Mogoşeşti-Siret
Zonă cooperativizată (Co)

Sector cadastral nr. 16

1. DESCRIEREA IMOBILULUI

DATE TEREN											DATE CONSTRUCŢII					
Identificator teren	Adresă imobil	Număr cadastral	Nr. CF	Suprafaţa măsurată	Intravilan / extra.(I/E)	Nr. top.	Nr. tarla	Nr. parcelă	Categorie folosinţă	Suprafaţă parcelă	Identificator construcţie	Cod grupă destinaţie	Suprafaţa construită	Nr. niveluri	Nr. CF	Constr. cu acte (DA/NU)
160955	Extravilan, UAT. Mogoşeşti-Siret, Jud. Iași; (Tarla: 34, Parcela: 324/1/202)			644	E		34	324/1/202	F	644						

2. PROPRIETATEA / POSESIA

Titularul dreptului / posesiei			Proprietar=1 / Posesor=0	Data naşterii / CUI	Domiciliu / Sediu	Cota parte	Identificator entitate asociată	Cotă parte teren UI	Mod de dobândire	Act juridic			Obs. privitoare la proprietar
Nume / Denumire	Iniţiala tatălui	Prenume								Tip act	Nr. act / data	Emitent	
SPIRIDON	N	NECULAI	1		Loc. Mogosesti-Siret, UAT. Mogoşeşti-Siret, Jud. Iași	1/1	160955		Reconstituire	act administrativ	94519 / 10.05.1994	CJPSDDPAT IA ȘI	LIPSĂ CNP

3. SARCINI / DEZMEMBRĂMINTE

Titular			Data naşterii / CUI	Domiciliu / Sediu	Tipul sarcinii sau al dezmembrămintelor dreptului de proprietate	Cota parte	Identificator entitate asociată	Act juridic			Valoare ipotecă	Tip monedă
Nume / Denumire	Iniţiala tatălui	Prenume						Tip act	Nr. act / data	Emitent		
-	-	-	-	-	-	-	-	-	-	-	-	-

4. NOTĂRI, PROCESE, INTERDICŢII

Tipul notării	Tip act	Nr. act/ data	Emitent	Identificator entitate asociată
-	-	-	-	-

5. OBSERVAŢII

Imobil împrejmuit/ neîmprejmuit	Imobil contestat/ necontestat	Alte observaţii
Neîmprejmuit		DIFERENȚA DE SUPRAFAȚĂ DE 3856 MP SE REGĂSE ȘTE LA ID 160955. CONFORM PLANULUI CADASTRAL SUPRAPUS PESTE MĂSURĂTORI IMOBILUL SE REGĂSE ȘTE ÎN TARLAUA 35, PARCELA PS327/3.

Persoană Fizică Autorizată de ANCPI să execute lucrări de cadastru, geodezie și cartografie
CERTIFICAT DE AUTORIZARE
Seria RO-B-J
Nr. 1767/20.02.2020
S.C. TOTAL BUSINESS LAND S.R.L.
Clasa I

REGISTRUL CADASTRAL AL IMOBILELOR

ANEXA Nr. 2

UAT Mogoşeşti-Siret
Zonă cooperativizată (Co)

Sector cadastral nr. 16

1. DESCRIEREA IMOBILULUI

DATE TEREN											DATE CONSTRUCŢII					
Identificator teren	Adresă imobil	Număr cadastral	Nr. CF	Suprafaţa măsurată	Intravilan / extra.(I/E)	Nr. top.	Nr. tarla	Nr. parcelă	Categorie folosinţă	Suprafaţă parcelă	Identificator construcţie	Cod grupă destinaţie	Suprafaţa construită	Nr. niveluri	Nr. CF	Constr. cu acte (DA/NU)
160956	Extravilan, UAT. Mogoşeşti-Siret, Jud. Iași; (Tarla: 34, Parcela: 324/1/202)			743	E		34	324/1/202	F	743						

2. PROPRIETATEA / POSESIA

Titularul dreptului / posesiei			Proprietar=1 / Posesor=0	Data naşterii / CUI	Domiciliu / Sediu	Cota parte	Identificator entitate asociată	Cotă parte teren UI	Mod de dobândire	Act juridic			Obs. privitoare la proprietar
Nume / Denumire	Iniţiala tatălui	Prenume								Tip act	Nr. act / data	Emitent	
MARIAN	P	CLARA	1		Loc. Mogosesti-Siret, UAT. Mogoşeşti-Siret, Jud. Iași	1/1	160956		Reconstituire	act administrativ	94134 / 09.08.2011	CJPSDDPAT IA ȘI	LIPSĂ CNP

3. SARCINI / DEZMEMBRĂMINTE

Titular			Data naşterii / CUI	Domiciliu / Sediu	Tipul sarcinii sau al dezmembrămintelor dreptului de proprietate	Cota parte	Identificator entitate asociată	Act juridic			Valoare ipotecă	Tip monedă
Nume / Denumire	Iniţiala tatălui	Prenume						Tip act	Nr. act / data	Emitent		
-	-	-	-	-	-	-	-	-	-	-	-	-

4. NOTĂRI, PROCESE, INTERDICŢII

Tipul notării	Tip act	Nr. act/ data	Emitent	Identificator entitate asociată
-	-	-	-	-

5. OBSERVAŢII

Imobil împrejmuit/ neîmprejmuit	Imobil contestat/ necontestat	Alte observaţii
Neîmprejmuit		DIFERENȚA DE SUPRAFAȚĂ DE 4257 MP SE REGĂSE ȘTE LA ID 160957. CONFORM PLANULUI CADASTRAL SUPRAPUS PESTE MĂSURĂTORI IMOBILUL SE REGĂSE ȘTE ÎN TARLAUA 35, PARCELA PS327/3.

Persoană Fizică Autorizată de ANCPI să execute lucrări de cadastru, geodezie și cartografie
CERTIFICAT DE AUTORIZARE
Seria RO-B-J
Nr. 1767/20.02.2020
S.C. TOTAL BUSINESS LAND S.R.L.
Clasa I

REGISTRUL CADASTRAL AL IMOBILELOR

ANEXA Nr. 2

UAT Mogoşeşti-Siret
Zonă cooperativizată (Co)

Sector cadastral nr. 16

1. DESCRIEREA IMOBILULUI

DATE TEREN											DATE CONSTRUCŢII					
Identificator teren	Adresă imobil	Număr cadastral	Nr. CF	Suprafaţa măsurată	Intravilan / extra.(I/E)	Nr. top.	Nr. tarla	Nr. parcelă	Categorie folosinţă	Suprafaţă parcelă	Identificator construcţie	Cod grupă destinaţie	Suprafaţa construită	Nr. niveluri	Nr. CF	Constr. cu acte (DA/NU)
160957	Extravilan, UAT. Mogoşeşti-Siret, Jud. Iași; (Tarla: 34, Parcela: 324/1/200)			4257	E		34	324/1/200	F	4257						

2. PROPRIETATEA / POSESIA

Titularul dreptului / posesiei			Proprietar=1 / Posesor=0	Data naşterii / CUI	Domiciliu / Sediu	Cota parte	Identificator entitate asociată	Cotă parte teren UI	Mod de dobândire	Act juridic			Obs. privitoare la proprietar
Nume / Denumire	Iniţiala tatălui	Prenume								Tip act	Nr. act / data	Emitent	
MARIAN	P	CLARA	1		Loc. Mogosesti-Siret, UAT. Mogoşeşti-Siret, Jud. Iași	1/1	160957		Reconstituire	act administrativ	94134 / 09.08.2011	CJPSDDPAT IA ȘI	LIPSĂ CNP

3. SARCINI / DEZMEMBRĂMINTE

Titular			Data naşterii / CUI	Domiciliu / Sediu	Tipul sarcinii sau al dezmembrămintelor dreptului de proprietate	Cota parte	Identificator entitate asociată	Act juridic			Valoare ipotecă	Tip monedă
Nume / Denumire	Iniţiala tatălui	Prenume						Tip act	Nr. act / data	Emitent		
-	-	-	-	-	-	-	-	-	-	-	-	-

4. NOTĂRI, PROCESE, INTERDICŢII

Tipul notării	Tip act	Nr. act/ data	Emitent	Identificator entitate asociată
-	-	-	-	-

5. OBSERVAŢII

Imobil împrejmuit/ neîmprejmuit	Imobil contestat/ necontestat	Alte observaţii
Neîmprejmuit		DIFERENȚA DE SUPRAFAȚĂ DE 743 MP SE REGĂSE ȘTE LA ID 160956. CONFORM PLANULUI CADASTRAL SUPRAPUS PESTE MĂSURĂTORI, IMOBILUL INCLUDE ȘI PROCENT DIN TARLAUA 35 ȘI PARCELA NMS 326/1, PS327/1.

Persoană Fizică Autorizată de ANCPI să execute lucrări de cadastru, geodezie și cartografie
CERTIFICAT DE AUTORIZARE
Seria RO-B-J
Nr. 1767/20.02.2020
S.C. TOTAL BUSINESS LAND S.R.L.
Clasa I

REGISTRUL CADASTRAL AL IMOBILELOR

ANEXA Nr. 2

UAT Mogoşeşti-Siret
Zonă cooperativizată (Co)

Sector cadastral nr. 16

1. DESCRIEREA IMOBILULUI

DATE TEREN											DATE CONSTRUCŢII					
Identificator teren	Adresă imobil	Număr cadastral	Nr. CF	Suprafaţa măsurată	Intravilan / extra.(I/E)	Nr. top.	Nr. tarla	Nr. parcelă	Categorie folosinţă	Suprafaţă parcelă	Identificator construcţie	Cod grupă destinaţie	Suprafaţa construită	Nr. niveluri	Nr. CF	Constr. cu acte (DA/NU)
160958	Extravilan, UAT. Mogoşeşti-Siret, Jud. Iași; (Tarla: 34, Parcela: 324/1/201)			4227	E		34	324/1/201	F	4227						

2. PROPRIETATEA / POSESIA

Titularul dreptului / posesiei			Proprietar=1 / Posesor=0	Data naşterii / CUI	Domiciliu / Sediu	Cota parte	Identificator entitate asociată	Cotă parte teren UI	Mod de dobândire	Act juridic			Obs. privitoare la proprietar
Nume / Denumire	Iniţiala tatălui	Prenume								Tip act	Nr. act / data	Emitent	
MARIAN	V	DUMITRU	1		Loc. Mogosesti-Siret, UAT. Mogoşeşti-Siret, Jud. Iași	1/1	160958		Reconstituire	act administrativ	94447 / 13.05.1994	CJPSDDPAT IA ȘI	LIPSĂ CNP

3. SARCINI / DEZMEMBRĂMINTE

Titular			Data naşterii / CUI	Domiciliu / Sediu	Tipul sarcinii sau al dezmembrămintelor dreptului de proprietate	Cota parte	Identificator entitate asociată	Act juridic			Valoare ipotecă	Tip monedă
Nume / Denumire	Iniţiala tatălui	Prenume						Tip act	Nr. act / data	Emitent		
-	-	-	-	-	-	-	-	-	-	-	-	-

4. NOTĂRI, PROCESE, INTERDICŢII

Tipul notării	Tip act	Nr. act/ data	Emitent	Identificator entitate asociată
-	-	-	-	-

5. OBSERVAŢII

Imobil împrejmuit/ neîmprejmuit	Imobil contestat/ necontestat	Alte observaţii
Neîmprejmuit		DIFERENȚA DE SUPRAFAȚĂ DE 773 MP SE REGĂSE ȘTE LA ID 160959. CONFORM PLANULUI CADASTRAL SUPRAPUS PESTE MĂSURĂTORI, IMOBILUL INCLUDE ȘI PROCENT DIN TARLAUA 35 ȘI PARCELA NMS 326/1, PS327/1.

Persoană Fizică Autorizată de ANCPI să execute lucrări de cadastru, geodezie și cartografie
CERTIFICAT DE AUTORIZARE
Seria RO-B-J
Nr. 1767/20.02.2020
S.C. TOTAL BUSINESS LAND S.R.L.
Clasa I

REGISTRUL CADASTRAL AL IMOBILELOR

ANEXA Nr. 2

UAT Mogoşeşti-Siret
Zonă cooperativizată (Co)

Sector cadastral nr. 16

1. DESCRIEREA IMOBILULUI

DATE TEREN											DATE CONSTRUCŢII					
Identificator teren	Adresă imobil	Număr cadastral	Nr. CF	Suprafaţa măsurată	Intravilan / extra.(I/E)	Nr. top.	Nr. tarla	Nr. parcelă	Categorie folosinţă	Suprafaţă parcelă	Identificator construcţie	Cod grupă destinaţie	Suprafaţa construită	Nr. niveluri	Nr. CF	Constr. cu acte (DA/NU)
160959	Extravilan, UAT. Mogoşeşti-Siret, Jud. Iași; (Tarla: 34, Parcela: 324/1/200)			773	E		34	324/1/200	F	773						

2. PROPRIETATEA / POSESIA

Titularul dreptului / posesiei			Proprietar=1 / Posesor=0	Data naşterii / CUI	Domiciliu / Sediu	Cota parte	Identificator entitate asociată	Cotă parte teren UI	Mod de dobândire	Act juridic			Obs. privitoare la proprietar
Nume / Denumire	Iniţiala tatălui	Prenume								Tip act	Nr. act / data	Emitent	
MARIAN	V	DUMITRU	1		Loc. Mogosesti-Siret, UAT. Mogoşeşti-Siret, Jud. Iași	1/1	160959		Reconstituire	act administrativ	94447 / 13.05.1994	CJPSDDPAT IA ȘI	LIPSĂ CNP

3. SARCINI / DEZMEMBRĂMINTE

Titular			Data naşterii / CUI	Domiciliu / Sediu	Tipul sarcinii sau al dezmembrămintelor dreptului de proprietate	Cota parte	Identificator entitate asociată	Act juridic			Valoare ipotecă	Tip monedă
Nume / Denumire	Iniţiala tatălui	Prenume						Tip act	Nr. act / data	Emitent		
-	-	-	-	-	-	-	-	-	-	-	-	-

4. NOTĂRI, PROCESE, INTERDICŢII

Tipul notării	Tip act	Nr. act/ data	Emitent	Identificator entitate asociată
-	-	-	-	-

5. OBSERVAŢII

Imobil împrejmuit/ neîmprejmuit	Imobil contestat/ necontestat	Alte observaţii
Neîmprejmuit		DIFERENȚA DE SUPRAFAȚĂ DE 4227 MP SE REGĂSE ȘTE LA ID 160958. CONFORM PLANULUI CADASTRAL SUPRAPUS PESTE MĂSURĂTORI IMOBILUL SE REGĂSE ȘTE ÎN TARLAUA 35, PARCELA PS327/3.

Persoană Fizică Autorizată de ANCPI să execute lucrări de cadastru, geodezie și cartografie
CERTIFICAT DE AUTORIZARE
Seria RO-B-J
Nr. 1767/20.02.2020
S.C. TOTAL BUSINESS LAND S.R.L.
Clasa I

REGISTRUL CADASTRAL AL IMOBILELOR

ANEXA Nr. 2

UAT Mogoşeşti-Siret
Zonă cooperativizată (Co)

Sector cadastral nr. 16

1. DESCRIEREA IMOBILULUI

DATE TEREN										DATE CONSTRUCŢII					
Identificator teren	Adresă imobil	Număr cadastral	Nr. CF	Suprafaţa măsurată	Intravilan / extra.(I/E)	Nr. top.	Nr. tarla	Nr. parcelă	Categorie folosinţă	Suprafaţă parcelă	Identificator construcţie	Cod grupă destinaţie	Suprafaţa construită	Nr. niveluri	Nr. CF	Constr. cu acte (DA/NU)
160960	Extravilan, UAT. Mogoşeşti-Siret, Jud. Iași; (Tarla: 34, Parcela: 324/1/711)			237	E		34	324/1/711	A	237						

2. PROPRIETATEA / POSESIA

Titularul dreptului / posesiei			Proprietar=1 / Posesor=0	Data naşterii / CUI	Domiciliu / Sediu	Cota parte	Identificator entitate asociată	Cotă parte teren UI	Mod de dobândire	Act juridic			Obs. privitoare la proprietar
Nume / Denumire	Iniţiala tatălui	Prenume								Tip act	Nr. act / data	Emitent	
DOBO Ș	M	ANTON	1		Loc. Mogosesti-Siret, UAT. Mogoşeşti-Siret, Jud. Iași	1/1	160960		Reconstituire	act administrativ	95544 / 29.07.2002	CJPSDDPAT IA ȘI	LIPSĂ CNP

3. SARCINI / DEZMEMBRĂMINTE

Titular			Data naşterii / CUI	Domiciliu / Sediu	Tipul sarcinii sau al dezmembrămintelor dreptului de proprietate	Cota parte	Identificator entitate asociată	Act juridic			Valoare ipotecă	Tip monedă
Nume / Denumire	Iniţiala tatălui	Prenume						Tip act	Nr. act / data	Emitent		
-	-	-	-	-	-	-	-	-	-	-	-	-

4. NOTĂRI, PROCESE, INTERDICŢII

Tipul notării	Tip act	Nr. act/ data	Emitent	Identificator entitate asociată
-	-	-	-	-

5. OBSERVAŢII

Imobil împrejmuit/ neîmprejmuit	Imobil contestat/ necontestat	Alte observaţii
Neîmprejmuit		DIFERENȚA DE SUPRAFAȚĂ DE 1263 MP SE REGĂSE ȘTE LA ID 160961. CONFORM PLANULUI CADASTRAL SUPRAPUS PESTE MĂSURĂTORI IMOBILUL SE REGĂSE ȘTE ÎN TARLAUA 35, PARCELA PS327/3.

Persoană Fizică Autorizată de ANCPI să execute lucrări de cadastru, geodezie și cartografie
CERTIFICAT DE AUTORIZARE
Seria RO-B-J
Nr. 1767/20.02.2020
S.C. TOTAL BUSINESS LAND S.R.L.
Clasa I

REGISTRUL CADASTRAL AL IMOBILELOR

ANEXA Nr. 2

UAT Mogoşeşti-Siret
Zonă cooperativizată (Co)

Sector cadastral nr. 16

1. DESCRIEREA IMOBILULUI

DATE TEREN											DATE CONSTRUCŢII					
Identificator teren	Adresă imobil	Număr cadastral	Nr. CF	Suprafaţa măsurată	Intravilan / extra.(I/E)	Nr. top.	Nr. tarla	Nr. parcelă	Categorie folosinţă	Suprafaţă parcelă	Identificator construcţie	Cod grupă destinaţie	Suprafaţa construită	Nr. niveluri	Nr. CF	Constr. cu acte (DA/NU)
160961	Extravilan, UAT. Mogoşeşti-Siret, Jud. Iași; (Tarla: 34, Parcela: 324/1/711)			1263	E		34	324/1/711	A	1263						

2. PROPRIETATEA / POSESIA

Titularul dreptului / posesiei			Proprietar=1 / Posesor=0	Data naşterii / CUI	Domiciliu / Sediu	Cota parte	Identificator entitate asociată	Cotă parte teren UI	Mod de dobândire	Act juridic			Obs. privitoare la proprietar
Nume / Denumire	Iniţiala tatălui	Prenume								Tip act	Nr. act / data	Emitent	
DOBO Ș	M	ANTON	1		Loc. Mogosesti-Siret, UAT. Mogoşeşti-Siret, Jud. Iași	1/1	160961		Reconstituire	act administrativ	95544 / 29.07.2002	CJPSDDPAT IA ȘI	LIPSĂ CNP

3. SARCINI / DEZMEMBRĂMINTE

Titular			Data naşterii / CUI	Domiciliu / Sediu	Tipul sarcinii sau al dezmembrămintelor dreptului de proprietate	Cota parte	Identificator entitate asociată	Act juridic			Valoare ipotecă	Tip monedă
Nume / Denumire	Iniţiala tatălui	Prenume						Tip act	Nr. act / data	Emitent		
-	-	-	-	-	-	-	-	-	-	-	-	-

4. NOTĂRI, PROCESE, INTERDICŢII

Tipul notării	Tip act	Nr. act/ data	Emitent	Identificator entitate asociată
-	-	-	-	-

5. OBSERVAŢII

Imobil împrejmuit/ neîmprejmuit	Imobil contestat/ necontestat	Alte observaţii
Neîmprejmuit		DIFERENȚA DE SUPRAFAȚĂ DE 237 MP SE REGĂSE ȘTE LA ID 160960.

REGISTRUL CADASTRAL AL IMOBILELOR

ANEXA Nr. 2

UAT Mogoşeşti-Siret
Zonă cooperativizată (Co)

Sector cadastral nr. 16

1. DESCRIEREA IMOBILULUI

DATE TEREN											DATE CONSTRUCŢII					
Identificator teren	Adresă imobil	Număr cadastral	Nr. CF	Suprafaţa măsurată	Intravilan / extra.(I/E)	Nr. top.	Nr. tarla	Nr. parcelă	Categorie folosinţă	Suprafaţă parcelă	Identificator construcţie	Cod grupă destinaţie	Suprafaţa construită	Nr. niveluri	Nr. CF	Constr. cu acte (DA/NU)
160962	Extravilan, UAT. Mogoşeşti-Siret, Jud. Iași; (Tarla: 34, Parcela: 324/1/1/34)			1679	E		34	324/1/1/34	F	1679						

2. PROPRIETATEA / POSESIA

Titularul dreptului / posesiei			Proprietar=1 / Posesor=0	Data naşterii / CUI	Domiciliu / Sediu	Cota parte	Identificator entitate asociată	Cotă parte teren UI	Mod de dobândire	Act juridic			Obs. privitoare la proprietar
Nume / Denumire	Iniţiala tatălui	Prenume								Tip act	Nr. act / data	Emitent	
DUMITRASCU		IANUS	1		Loc. Mogosesti-Siret, UAT. Mogoşeşti-Siret, Jud. Iași	1/1	160962		Reconstituire	act administrativ	94622 / 21.06.1994	CJPSDDPAT IA ȘI	LIPSĂ CNP

3. SARCINI / DEZMEMBRĂMINTE

Titular			Data naşterii / CUI	Domiciliu / Sediu	Tipul sarcinii sau al dezmembrămintelor dreptului de proprietate	Cota parte	Identificator entitate asociată	Act juridic			Valoare ipotecă	Tip monedă
Nume / Denumire	Iniţiala tatălui	Prenume						Tip act	Nr. act / data	Emitent		
-	-	-	-	-	-	-	-	-	-	-	-	-

4. NOTĂRI, PROCESE, INTERDICŢII

Tipul notării	Tip act	Nr. act/ data	Emitent	Identificator entitate asociată
-	-	-	-	-

5. OBSERVAŢII

Imobil împrejmuit/ neîmprejmuit	Imobil contestat/ necontestat	Alte observaţii
Neîmprejmuit		DIFERENȚA DE SUPRAFAȚĂ DE 321 MP SE REGĂSE ȘTE LA ID 160963.

Persoană Fizică Autorizată de ANCPI să execute lucrări de cadastru, geodezie și cartografie
CERTIFICAT DE AUTORIZARE
Seria RO-B-J
Nr. 1767/20.02.2020
S.C. TOTAL BUSINESS LAND S.R.L.
Clasa I

REGISTRUL CADASTRAL AL IMOBILELOR

ANEXA Nr. 2

UAT Mogoşeşti-Siret
Zonă cooperativizată (Co)

Sector cadastral nr. 16

1. DESCRIEREA IMOBILULUI

DATE TEREN											DATE CONSTRUCŢII					
Identificator teren	Adresă imobil	Număr cadastral	Nr. CF	Suprafaţa măsurată	Intravilan / extra.(I/E)	Nr. top.	Nr. tarla	Nr. parcelă	Categorie folosinţă	Suprafaţă parcelă	Identificator construcţie	Cod grupă destinaţie	Suprafaţa construită	Nr. niveluri	Nr. CF	Constr. cu acte (DA/NU)
160963	Extravilan, UAT. Mogoşeşti-Siret, Jud. Iași; (Tarla: 34, Parcela: 324/1/1/34)			321	E		34	324/1/1/34	A	321						

2. PROPRIETATEA / POSESIA

Titularul dreptului / posesiei			Proprietar=1 / Posesor=0	Data naşterii / CUI	Domiciliu / Sediu	Cota parte	Identificator entitate asociată	Cotă parte teren UI	Mod de dobândire	Act juridic			Obs. privitoare la proprietar
Nume / Denumire	Iniţiala tatălui	Prenume								Tip act	Nr. act / data	Emitent	
DUMITRASCU		IANUS	1		Loc. Mogosesti-Siret, UAT. Mogoşeşti-Siret, Jud. Iași	1/1	160963		Reconstituire	act administrativ	94622 / 21.06.1994	CJPSDDPAT IA ȘI	LIPSĂ CNP

3. SARCINI / DEZMEMBRĂMINTE

Titular			Data naşterii / CUI	Domiciliu / Sediu	Tipul sarcinii sau al dezmembrămintelor dreptului de proprietate	Cota parte	Identificator entitate asociată	Act juridic			Valoare ipotecă	Tip monedă
Nume / Denumire	Iniţiala tatălui	Prenume						Tip act	Nr. act / data	Emitent		
-	-	-	-	-	-	-	-	-	-	-	-	-

4. NOTĂRI, PROCESE, INTERDICŢII

Tipul notării	Tip act	Nr. act/ data	Emitent	Identificator entitate asociată
-	-	-	-	-

5. OBSERVAŢII

Imobil împrejmuit/ neîmprejmuit	Imobil contestat/ necontestat	Alte observaţii
Neîmprejmuit		DIFERENȚA DE SUPRAFAȚĂ DE 1679 MP SE REGĂSE ȘTE LA ID 160962. CONFORM PLANULUI CADASTRAL SUPRAPUS PESTE MĂSURĂTORI IMOBILUL SE REGĂSE ȘTE ÎN TARLAUA 35, PARCELA PS327/3.

Persoană Fizică Autorizată de ANCPI să execute lucrări de cadastru, geodezie și cartografie
CERTIFICAT DE AUTORIZARE
Seria RO-B-J
Nr. 1767/20.02.2020
S.C. TOTAL BUSINESS LAND S.R.L.
Clasa I

REGISTRUL CADASTRAL AL IMOBILELOR

ANEXA Nr. 2

UAT Mogoşeşti-Siret
Zonă cooperativizată (Co)

Sector cadastral nr. 16

1. DESCRIEREA IMOBILULUI

DATE TEREN											DATE CONSTRUCŢII					
Identificator teren	Adresă imobil	Număr cadastral	Nr. CF	Suprafaţa măsurată	Intravilan / extra.(I/E)	Nr. top.	Nr. tarla	Nr. parcelă	Categorie folosinţă	Suprafaţă parcelă	Identificator construcţie	Cod grupă destinaţie	Suprafaţa construită	Nr. niveluri	Nr. CF	Constr. cu acte (DA/NU)
160964	Extravilan, UAT. Mogoşeşti-Siret, Jud. Iaşi; (Tarla: 34, Parcela: 324/1/1/34)			473	E		34	324/1/1/34	F	473						

2. PROPRIETATEA / POSESIA

Titularul dreptului / posesiei			Proprietar=1 / Posesor=0	Data naşterii / CUI	Domiciliu / Sediu	Cota parte	Identificator entitate asociată	Cotă parte teren UI	Mod de dobândire	Act juridic			Obs. privitoare la proprietar
Nume / Denumire	Iniţiala tatălui	Prenume								Tip act	Nr. act / data	Emitent	
BĂLTEANU		NELU	1		Loc. Mogosesti-Siret, UAT. Mogoşeşti-Siret, Jud. Iaşi	1/1	160964		Reconstituire	act administrativ	94423 / 12.05.1994	CJPSDDPAT IA ŞI	LIPSĂ CNP
BĂLTEANU		CORNELIU	1		Loc. Mogosesti-Siret, UAT. Mogoşeşti-Siret, Jud. Iaşi								LIPSĂ CNP
UNGUREANU		ANI ŞOARA	1		Loc. Mogosesti-Siret, UAT. Mogoşeşti-Siret, Jud. Iaşi								LIPSĂ CNP
MIHAI		GALIA	1		Loc. Mogosesti-Siret, UAT. Mogoşeşti-Siret, Jud. Iaşi								LIPSĂ CNP
BĂLTEANU		IULIAN	1		Loc. Mogosesti-Siret, UAT. Mogoşeşti-Siret, Jud. Iaşi								LIPSĂ CNP
BĂLTEANU		ALINJAN	1		Loc. Mogosesti-Siret, UAT. Mogoşeşti-Siret, Jud. Iaşi								LIPSĂ CNP
BĂLTEANU		DORU	1		Loc. Mogosesti-Siret, UAT. Mogoşeşti-Siret, Jud. Iaşi								LIPSĂ CNP

3. SARCINI / DEZMEMBRĂMINTE

Titular			Data naşterii / CUI	Domiciliu / Sediu	Tipul sarcinii sau al dezmembrămintelor dreptului de proprietate	Cota parte	Identificator entitate asociată	Act juridic			Valoare ipotecă	Tip monedă
Nume / Denumire	Iniţiala tatălui	Prenume						Tip act	Nr. act / data	Emitent		
-	-	-	-	-	-	-	-	-	-	-		-

4. NOTĂRI, PROCESE, INTERDICŢII

Tipul notării	Tip act	Nr. act/ data	Emitent	Identificator entitate asociată
-	-	-	-	-

Asociaţia Fizică Autorizată de ANCPI să execute lucrări de cadastru, geodezie şi cartografie
CERTIFICAT DE AUTORIZARE
Seria RO-B-J
Nr. 1767/20.02.2020
S.C. TOTAL BUSINESS LAND S.R.L.
Clasa I

5. OBSERVAŢII		
Imobil împrejmuit/ neîmprejmuit	Imobil contestat/ necontestat	Alte observaţii
Neîmprejmuit		DIFERENȚA DE SUPRAFAȚĂ DE 2427 MP SE REGĂSE ȘTE LA ID 160965. CONFORM PLANULUI CADASTRAL SUPRAPUS PESTE MĂSURĂTORI IMOBILUL SE REGĂSE ȘTE ÎN TARLAUA 35, PARCELA PS327/3.

REGISTRUL CADASTRAL AL IMOBILELOR

ANEXA Nr. 2

UAT Mogoşeşti-Siret
Zonă cooperativizată (Co)

Sector cadastral nr. 16

1. DESCRIEREA IMOBILULUI

DATE TEREN											DATE CONSTRUCŢII					
Identificator teren	Adresă imobil	Număr cadastral	Nr. CF	Suprafaţa măsurată	Intravilan / extra.(I/E)	Nr. top.	Nr. tarla	Nr. parcelă	Categorie folosinţă	Suprafaţă parcelă	Identificator construcţie	Cod grupă destinaţie	Suprafaţa construită	Nr. niveluri	Nr. CF	Constr. cu acte (DA/NU)
160965	Extravilan, UAT. Mogoşeşti-Siret, Jud. Iași; (Tarla: 34, Parcela: 324/9/1)			2427	E		34	324/9/1	F	2427						

2. PROPRIETATEA / POSESIA

Titularul dreptului / posesiei			Proprietar=1 / Posesor=0	Data naşterii / CUI	Domiciliu / Sediu	Cota parte	Identificator entitate asociată	Cotă parte teren UI	Mod de dobândire	Act juridic			Obs. privitoare la proprietar
Nume / Denumire	Iniţiala tatălui	Prenume								Tip act	Nr. act / data	Emitent	
BĂLTEANU		NELU	1		Loc. Mogosesti-Siret, UAT. Mogoşeşti-Siret, Jud. Iași	1/1	160965		Reconstituire	act administrativ	94423 / 12.05.1994	CJPSDDPAT IA ȘI	LIPSĂ CNP
BĂLTEANU		CORNELIU	1		Loc. Mogosesti-Siret, UAT. Mogoşeşti-Siret, Jud. Iași								LIPSĂ CNP
UNGUREANU		ANI ȘOARA	1		Loc. Mogosesti-Siret, UAT. Mogoşeşti-Siret, Jud. Iași								LIPSĂ CNP
MIHAI		GALIA	1		Loc. Mogosesti-Siret, UAT. Mogoşeşti-Siret, Jud. Iași								LIPSĂ CNP
BĂLTEANU		IULIAN	1		Loc. Mogosesti-Siret, UAT. Mogoşeşti-Siret, Jud. Iași								LIPSĂ CNP
BĂLTEANU		ALINJAN	1		Loc. Mogosesti-Siret, UAT. Mogoşeşti-Siret, Jud. Iași								LIPSĂ CNP
BĂLTEANU		DORU	1		Loc. Mogosesti-Siret, UAT. Mogoşeşti-Siret, Jud. Iași								LIPSĂ CNP

3. SARCINI / DEZMEMBRĂMINTE

Titular			Data naşterii / CUI	Domiciliu / Sediu	Tipul sarcinii sau al dezmembrămintelor dreptului de proprietate	Cota parte	Identificator entitate asociată	Act juridic			Valoare ipotecă	Tip monedă
Nume / Denumire	Iniţiala tatălui	Prenume						Tip act	Nr. act / data	Emitent		
-	-	-	-	-	-	-	-	-	-	-		-

4. NOTĂRI, PROCESE, INTERDICŢII

Tipul notării	Tip act	Nr. act/ data	Emitent	Identificator entitate asociată
-	-	-	-	-

Asociația Fizică Autorizată de ANCPI să execute lucrări de cadastru, geodezie și cartografie
CERTIFICAT DE AUTORIZARE
Seria RO-B-J
Nr. 1767/20.02.2020
S.C. TOTAL BUSINESS LAND S.R.L.
Clasa I

5. OBSERVAŢII		
Imobil împrejmuit/ neîmprejmuit	Imobil contestat/ necontestat	Alte observaţii
Neîmprejmuit		DIFERENȚA DE SUPRAFAȚĂ DE 473 MP SE REGĂSE ȘTE LA ID 160964.

REGISTRUL CADASTRAL AL IMOBILELOR

ANEXA Nr. 2

UAT Mogoşeşti-Siret
Zonă cooperativizată (Co)

Sector cadastral nr. 16

1. DESCRIEREA IMOBILULUI

DATE TEREN											DATE CONSTRUCŢII					
Identificator teren	Adresă imobil	Număr cadastral	Nr. CF	Suprafaţa măsurată	Intravilan / extra.(I/E)	Nr. top.	Nr. tarla	Nr. parcelă	Categorie folosinţă	Suprafaţă parcelă	Identificator construcţie	Cod grupă destinaţie	Suprafaţa construită	Nr. niveluri	Nr. CF	Constr. cu acte (DA/NU)
160966	Extravilan, UAT. Mogoşeşti-Siret, Jud. Iaşi; (Tarla: 34, Parcela: 214)			6729	E		34	214	F	6729						

2. PROPRIETATEA / POSESIA

Titularul dreptului / posesiei			Proprietar=1 / Posesor=0	Data naşterii / CUI	Domiciliu / Sediu	Cota parte	Identificator entitate asociată	Cotă parte teren UI	Mod de dobândire	Act juridic			Obs. privitoare la proprietar
Nume / Denumire	Iniţiala tatălui	Prenume								Tip act	Nr. act / data	Emitent	
SĂPLĂCAN	V	VIRGINIA	1		Loc. Mogosesti-Siret, UAT. Mogoşeşti-Siret, Jud. Iași	1/1	160966		Reconstituire	act administrativ	93840 / 06.10.1992	CJPSDDPAT IA ȘI	LIPSĂ CNP

3. SARCINI / DEZMEMBRĂMINTE

Titular			Data naşterii / CUI	Domiciliu / Sediu	Tipul sarcinii sau al dezmembrămintelor dreptului de proprietate	Cota parte	Identificator entitate asociată	Act juridic			Valoare ipotecă	Tip monedă
Nume / Denumire	Iniţiala tatălui	Prenume						Tip act	Nr. act / data	Emitent		
-	-	-	-	-	-	-	-	-	-	-	-	-

4. NOTĂRI, PROCESE, INTERDICŢII

Tipul notării	Tip act	Nr. act/ data	Emitent	Identificator entitate asociată
-	-	-	-	-

5. OBSERVAŢII

Imobil împrejmuit/ neîmprejmuit	Imobil contestat/ necontestat	Alte observaţii
Neîmprejmuit		DIFERENȚA DE SUPRAFAȚĂ DE 1371 MP SE REGĂSE ȘTE LA ID 160967. CONFORM PLANULUI CADASTRAL SUPRAPUS PESTE MĂSURĂTORI IMOBILUL SE REGĂSE ȘTE ÎN PARCELA PS324/1.

REGISTRUL CADASTRAL AL IMOBILELOR

ANEXA Nr. 2

UAT Mogoşeşti-Siret
Zonă cooperativizată (Co)

Sector cadastral nr. 16

1. DESCRIEREA IMOBILULUI

DATE TEREN											DATE CONSTRUCŢII					
Identificator teren	Adresă imobil	Număr cadastral	Nr. CF	Suprafaţa măsurată	Intravilan / extra.(I/E)	Nr. top.	Nr. tarla	Nr. parcelă	Categorie folosinţă	Suprafaţă parcelă	Identificator construcţie	Cod grupă destinaţie	Suprafaţa construită	Nr. niveluri	Nr. CF	Constr. cu acte (DA/NU)
160967	Extravilan, UAT. Mogoşeşti-Siret, Jud. Iaşi; (Tarla: 34, Parcela: 214)			1371	E		34	214	F	1371						

2. PROPRIETATEA / POSESIA

Titularul dreptului / posesiei			Proprietar=1 / Posesor=0	Data naşterii / CUI	Domiciliu / Sediu	Cota parte	Identificator entitate asociată	Cotă parte teren UI	Mod de dobândire	Act juridic			Obs. privitoare la proprietar
Nume / Denumire	Iniţiala tatălui	Prenume								Tip act	Nr. act / data	Emitent	
SĂPLĂCAN	V	VIRGINIA	1		Loc. Mogosesti-Siret, UAT. Mogoşeşti-Siret, Jud. Iași	1/1	160967		Reconstituire	act administrativ	93840 / 06.10.1992	CJPSDDPAT IA ȘI	LIPSĂ CNP

3. SARCINI / DEZMEMBRĂMINTE

Titular			Data naşterii / CUI	Domiciliu / Sediu	Tipul sarcinii sau al dezmembrămintelor dreptului de proprietate	Cota parte	Identificator entitate asociată	Act juridic			Valoare ipotecă	Tip monedă
Nume / Denumire	Iniţiala tatălui	Prenume						Tip act	Nr. act / data	Emitent		
-	-	-	-	-	-	-	-	-	-	-	-	-

4. NOTĂRI, PROCESE, INTERDICŢII

Tipul notării	Tip act	Nr. act/ data	Emitent	Identificator entitate asociată
-	-	-	-	-

5. OBSERVAŢII

Imobil împrejmuit/ neîmprejmuit	Imobil contestat/ necontestat	Alte observaţii
Neîmprejmuit		DIFERENȚA DE SUPRAFAȚĂ DE 6729 MP SE REGĂSE ȘTE LA ID 160966. CONFORM PLANULUI CADASTRAL SUPRAPUS PESTE MĂSURĂTORI IMOBILUL SE REGĂSE ȘTE ÎN TARLAUA 35, PARCELA PS327/3.

REGISTRUL CADASTRAL AL IMOBILELOR

ANEXA Nr. 2

UAT Mogoşeşti-Siret
Zonă cooperativizată (Co)

Sector cadastral nr. 16

1. DESCRIEREA IMOBILULUI

DATE TEREN											DATE CONSTRUCŢII					
Identificator teren	Adresă imobil	Număr cadastral	Nr. CF	Suprafaţa măsurată	Intravilan / extra.(I/E)	Nr. top.	Nr. tarla	Nr. parcelă	Categorie folosinţă	Suprafaţă parcelă	Identificator construcţie	Cod grupă destinaţie	Suprafaţa construită	Nr. niveluri	Nr. CF	Constr. cu acte (DA/NU)
160968	Extravilan, UAT. Mogoşeşti-Siret, Jud. Iași; (Tarla: 34, Parcela: 224/1/3)			16499	E		34	224/1/3	F	16499						

2. PROPRIETATEA / POSESIA

Titularul dreptului / posesiei			Proprietar=1 / Posesor=0	Data naşterii / CUI	Domiciliu / Sediu	Cota parte	Identificator entitate asociată	Cotă parte teren UI	Mod de dobândire	Act juridic			Obs. privitoare la proprietar
Nume / Denumire	Iniţiala tatălui	Prenume								Tip act	Nr. act / data	Emitent	
DĂMOC	GI	PETRU	1		Loc. Mogosesti-Siret, UAT. Mogoşeşti-Siret, Jud. Iași	1/1	160968		Reconstituire	act administrativ	95608 / 22.08.2002	CJPSDDPAT IA ȘI	LIPSĂ CNP

3. SARCINI / DEZMEMBRĂMINTE

Titular			Data naşterii / CUI	Domiciliu / Sediu	Tipul sarcinii sau al dezmembrămintelor dreptului de proprietate	Cota parte	Identificator entitate asociată	Act juridic			Valoare ipotecă	Tip monedă
Nume / Denumire	Iniţiala tatălui	Prenume						Tip act	Nr. act / data	Emitent		
-	-	-	-	-	-	-	-	-	-	-	-	-

4. NOTĂRI, PROCESE, INTERDICŢII

Tipul notării	Tip act	Nr. act/ data	Emitent	Identificator entitate asociată
-	-	-	-	-

5. OBSERVAŢII

Imobil împrejmuit/ neîmprejmuit	Imobil contestat/ necontestat	Alte observaţii
Neîmprejmuit		DIFERENȚA DE SUPRAFAȚĂ DE 3701 MP SE REGĂSE ȘTE LA ID 160969. CONFORM PLANULUI CADASTRAL SUPRAPUS PESTE MĂSURĂTORI IMOBILUL SE REGĂSE ȘTE ÎN PARCELA PS324/1.

REGISTRUL CADASTRAL AL IMOBILELOR

ANEXA Nr. 2

UAT Mogoşeşti-Siret
Zonă cooperativizată (Co)

Sector cadastral nr. 16

1. DESCRIEREA IMOBILULUI

DATE TEREN											DATE CONSTRUCŢII					
Identificator teren	Adresă imobil	Număr cadastral	Nr. CF	Suprafaţa măsurată	Intravilan / extra.(I/E)	Nr. top.	Nr. tarla	Nr. parcelă	Categorie folosinţă	Suprafaţă parcelă	Identificator construcţie	Cod grupă destinaţie	Suprafaţa construită	Nr. niveluri	Nr. CF	Constr. cu acte (DA/NU)
160969	Extravilan, UAT. Mogoşeşti-Siret, Jud. Iași; (Tarla: 34, Parcela: 224/1/3)			3701	E		34	224/1/3	F	3701						

2. PROPRIETATEA / POSESIA

Titularul dreptului / posesiei			Proprietar=1 / Posesor=0	Data naşterii / CUI	Domiciliu / Sediu	Cota parte	Identificator entitate asociată	Cotă parte teren UI	Mod de dobândire	Act juridic			Obs. privitoare la proprietar
Nume / Denumire	Iniţiala tatălui	Prenume								Tip act	Nr. act / data	Emitent	
DĂMOC	GI	PETRU	1		Loc. Mogosesti-Siret, UAT. Mogoşeşti-Siret, Jud. Iași	1/1	160969		Reconstituire	act administrativ	95608 / 22.08.2002	CJPSDDPAT IA ȘI	LIPSĂ CNP

3. SARCINI / DEZMEMBRĂMINTE

Titular			Data naşterii / CUI	Domiciliu / Sediu	Tipul sarcinii sau al dezmembrămintelor dreptului de proprietate	Cota parte	Identificator entitate asociată	Act juridic			Valoare ipotecă	Tip monedă
Nume / Denumire	Iniţiala tatălui	Prenume						Tip act	Nr. act / data	Emitent		
-	-	-	-	-	-	-	-	-	-	-	-	-

4. NOTĂRI, PROCESE, INTERDICŢII

Tipul notării	Tip act	Nr. act/ data	Emitent	Identificator entitate asociată
-	-	-	-	-

5. OBSERVAŢII

Imobil împrejmuit/ neîmprejmuit	Imobil contestat/ necontestat	Alte observaţii
Neîmprejmuit		DIFERENȚA DE SUPRAFAȚĂ DE 16499 MP SE REGĂSE ȘTE LA ID 160968. CONFORM PLANULUI CADASTRAL SUPRAPUS PESTE MĂSURĂTORI IMOBILUL SE REGĂSE ȘTE ÎN TARLAUA 35, PARCELA PS327/3.

REGISTRUL CADASTRAL AL IMOBILELOR

ANEXA Nr. 2

UAT Mogoşeşti-Siret
Zonă cooperativizată (Co)

Sector cadastral nr. 16

1. DESCRIEREA IMOBILULUI

DATE TEREN											DATE CONSTRUCŢII					
Identificator teren	Adresă imobil	Număr cadastral	Nr. CF	Suprafaţa măsurată	Intravilan / extra.(I/E)	Nr. top.	Nr. tarla	Nr. parcelă	Categorie folosinţă	Suprafaţă parcelă	Identificator construcţie	Cod grupă destinaţie	Suprafaţa construită	Nr. niveluri	Nr. CF	Constr. cu acte (DA/NU)
160970	Extravilan, UAT. Mogoşeşti-Siret, Jud. Iaşi; (Tarla: 34, Parcela: 321/3)			681	E		34	321/3	F	681						

2. PROPRIETATEA / POSESIA

Titularul dreptului / posesiei			Proprietar=1 / Posesor=0	Data naşterii / CUI	Domiciliu / Sediu	Cota parte	Identificator entitate asociată	Cotă parte teren UI	Mod de dobândire	Act juridic			Obs. privitoare la proprietar
Nume / Denumire	Iniţiala tatălui	Prenume								Tip act	Nr. act / data	Emitent	
DĂMOC	GH	IOSIF	1		Loc. Mogosesti-Siret, UAT. Mogoşeşti-Siret, Jud. Iași	1/1	160970		Reconstituire	act administrativ	95252 / 01.07.1997	CJPSDDPAT IA ȘI	LIPSĂ CNP

3. SARCINI / DEZMEMBRĂMINTE

Titular			Data naşterii / CUI	Domiciliu / Sediu	Tipul sarcinii sau al dezmembrămintelor dreptului de proprietate	Cota parte	Identificator entitate asociată	Act juridic			Valoare ipotecă	Tip monedă
Nume / Denumire	Iniţiala tatălui	Prenume						Tip act	Nr. act / data	Emitent		
-	-	-	-	-	-	-	-	-	-	-	-	-

4. NOTĂRI, PROCESE, INTERDICŢII

Tipul notării	Tip act	Nr. act/ data	Emitent	Identificator entitate asociată
-	-	-	-	-

5. OBSERVAŢII

Imobil împrejmuit/ neîmprejmuit	Imobil contestat/ necontestat	Alte observaţii
Neîmprejmuit		DIFERENȚA DE SUPRAFAȚĂ DE 2819 MP SE REGĂSE ȘTE LA ID 160971. CONFORM PLANULUI CADASTRAL SUPRAPUS PESTE MĂSURĂTORI IMOBILUL SE REGĂSE ȘTE ÎN TARLAUA 34, PARCELA PS324/1 SI CONTINE PROCENT DIN PARCELELE PS 327/3, NMS 326/1, CCN 327/3 și PS 327/1 DIN TARLAUA 35.

REGISTRUL CADASTRAL AL IMOBILELOR

ANEXA Nr. 2

UAT Mogoşeşti-Siret
Zonă cooperativizată (Co)

Sector cadastral nr. 16

1. DESCRIEREA IMOBILULUI

DATE TEREN											DATE CONSTRUCŢII					
Identificator teren	Adresă imobil	Număr cadastral	Nr. CF	Suprafaţa măsurată	Intravilan / extra.(I/E)	Nr. top.	Nr. tarla	Nr. parcelă	Categorie folosinţă	Suprafaţă parcelă	Identificator construcţie	Cod grupă destinaţie	Suprafaţa construită	Nr. niveluri	Nr. CF	Constr. cu acte (DA/NU)
160971	Extravilan, UAT. Mogoşeşti-Siret, Jud. Iaşi; (Tarla: 34, Parcela: 321/3)			2819	E		34	321/3	F	2819						

2. PROPRIETATEA / POSESIA

Titularul dreptului / posesiei			Proprietar=1 / Posesor=0	Data naşterii / CUI	Domiciliu / Sediu	Cota parte	Identificator entitate asociată	Cotă parte teren UI	Mod de dobândire	Act juridic			Obs. privitoare la proprietar
Nume / Denumire	Iniţiala tatălui	Prenume								Tip act	Nr. act / data	Emitent	
DĂMOC	GH	IOSIF	1		Loc. Mogosesti-Siret, UAT. Mogoşeşti-Siret, Jud. Iași	1/1	160971		Reconstituire	act administrativ	95252 / 01.07.1997	CJPSDDPAT IA ȘI	LIPSĂ CNP

3. SARCINI / DEZMEMBRĂMINTE

Titular			Data naşterii / CUI	Domiciliu / Sediu	Tipul sarcinii sau al dezmembrămintelor dreptului de proprietate	Cota parte	Identificator entitate asociată	Act juridic			Valoare ipotecă	Tip monedă
Nume / Denumire	Iniţiala tatălui	Prenume						Tip act	Nr. act / data	Emitent		
-	-	-	-	-	-	-	-	-	-	-	-	-

4. NOTĂRI, PROCESE, INTERDICŢII

Tipul notării	Tip act	Nr. act/ data	Emitent	Identificator entitate asociată
-	-	-	-	-

5. OBSERVAŢII

Imobil împrejmuit/ neîmprejmuit	Imobil contestat/ necontestat	Alte observaţii
Neîmprejmuit		DIFERENȚA DE SUPRAFAȚĂ DE 681 MP SE REGĂSE ȘTE LA ID 160970. CONFORM PLANULUI CADASTRAL SUPRAPUS PESTE MĂSURĂTORI IMOBILUL SE REGĂSE ȘTE ÎN PARCELA PS324/1.

Persoană Fizică Autorizată de ANCPI să execute lucrări de cadastru, geodezie și cartografie
CERTIFICAT DE AUTORIZARE
Seria RO-B-J
Nr. 1767/20.02.2020
S.C. TOTAL BUSINESS LAND S.R.L.
Clasa I

REGISTRUL CADASTRAL AL IMOBILELOR

ANEXA Nr. 2

UAT Mogoşeşti-Siret
Zonă cooperativizată (Co)

Sector cadastral nr. 16

1. DESCRIEREA IMOBILULUI

DATE TEREN											DATE CONSTRUCŢII					
Identificator teren	Adresă imobil	Număr cadastral	Nr. CF	Suprafaţa măsurată	Intravilan / extra.(I/E)	Nr. top.	Nr. tarla	Nr. parcelă	Categorie folosinţă	Suprafaţă parcelă	Identificator construcţie	Cod grupă destinaţie	Suprafaţa construită	Nr. niveluri	Nr. CF	Constr. cu acte (DA/NU)
160972	Extravilan, UAT. Mogoşeşti-Siret, Jud. Iași; (Tarla: 34, Parcela: 314/36)			1445	E		34	314/36	F	1445						

2. PROPRIETATEA / POSESIA

Titularul dreptului / posesiei			Proprietar=1 / Posesor=0	Data naşterii / CUI	Domiciliu / Sediu	Cota parte	Identificator entitate asociată	Cotă parte teren UI	Mod de dobândire	Act juridic			Obs. privitoare la proprietar
Nume / Denumire	Iniţiala tatălui	Prenume								Tip act	Nr. act / data	Emitent	
BERE Ș		ELEONORA	1		Loc. Mogosesti-Siret, UAT. Mogoşeşti-Siret, Jud. Iași	1/1	160972		Reconstituire	act administrativ	95319 / 13.01.1998	CJPSDDPAT IA ȘI	LIPSĂ CNP

3. SARCINI / DEZMEMBRĂMINTE

Titular			Data naşterii / CUI	Domiciliu / Sediu	Tipul sarcinii sau al dezmembrămintelor dreptului de proprietate	Cota parte	Identificator entitate asociată	Act juridic			Valoare ipotecă	Tip monedă
Nume / Denumire	Iniţiala tatălui	Prenume						Tip act	Nr. act / data	Emitent		
-	-	-	-	-	-	-	-	-	-	-	-	-

4. NOTĂRI, PROCESE, INTERDICŢII

Tipul notării	Tip act	Nr. act/ data	Emitent	Identificator entitate asociată
-	-	-	-	-

5. OBSERVAŢII

Imobil împrejmuit/ neîmprejmuit	Imobil contestat/ necontestat	Alte observaţii
Neîmprejmuit		DIFERENȚA DE SUPRAFAȚĂ DE 355 MP SE REGĂSE ȘTE LA ID 160973. CONFORM PLANULUI CADASTRAL SUPRAPUS PESTE MĂSURĂTORI IMOBILUL SE REGĂSE ȘTE ÎN PARCELA PS324/1.

Persoană Fizică Autorizată de ANCPI să execute lucrări de cadastru, geodezie și cartografie
CERTIFICAT DE AUTORIZARE
Seria RO-B-J
Nr. 1767/20.02.2020
S.C. TOTAL BUSINESS LAND S.R.L.
Clasa I

REGISTRUL CADASTRAL AL IMOBILELOR

ANEXA Nr. 2

UAT Mogoşeşti-Siret
Zonă cooperativizată (Co)

Sector cadastral nr. 16

1. DESCRIEREA IMOBILULUI

DATE TEREN											DATE CONSTRUCŢII					
Identificator teren	Adresă imobil	Număr cadastral	Nr. CF	Suprafaţa măsurată	Intravilan / extra.(I/E)	Nr. top.	Nr. tarla	Nr. parcelă	Categorie folosinţă	Suprafaţă parcelă	Identificator construcţie	Cod grupă destinaţie	Suprafaţa construită	Nr. niveluri	Nr. CF	Constr. cu acte (DA/NU)
160973	Extravilan, UAT. Mogoşeşti-Siret, Jud. Iași; (Tarla: 34, Parcela: 314/36)			355	E		34	314/36	F	355						

2. PROPRIETATEA / POSESIA

Titularul dreptului / posesiei			Proprietar=1 / Posesor=0	Data naşterii / CUI	Domiciliu / Sediu	Cota parte	Identificator entitate asociată	Cotă parte teren UI	Mod de dobândire	Act juridic			Obs. privitoare la proprietar
Nume / Denumire	Iniţiala tatălui	Prenume								Tip act	Nr. act / data	Emitent	
BERE Ș		ELEONORA	1		Loc. Mogosesti-Siret, UAT. Mogoşeşti-Siret, Jud. Iași	1/1	160973		Reconstituire	act administrativ	95319 / 13.01.1998	CJPSDDPAT IA ȘI	LIPSĂ CNP

3. SARCINI / DEZMEMBRĂMINTE

Titular			Data naşterii / CUI	Domiciliu / Sediu	Tipul sarcinii sau al dezmembrămintelor dreptului de proprietate	Cota parte	Identificator entitate asociată	Act juridic			Valoare ipotecă	Tip monedă
Nume / Denumire	Iniţiala tatălui	Prenume						Tip act	Nr. act / data	Emitent		
-	-	-	-	-	-	-	-	-	-	-	-	-

4. NOTĂRI, PROCESE, INTERDICŢII

Tipul notării	Tip act	Nr. act/ data	Emitent	Identificator entitate asociată
-	-	-	-	-

5. OBSERVAŢII

Imobil împrejmuit/ neîmprejmuit	Imobil contestat/ necontestat	Alte observaţii
Neîmprejmuit		DIFERENȚA DE SUPRAFAȚĂ DE 1445 MP SE REGĂSE ȘTE LA ID 160973. CONFORM PLANULUI CADASTRAL SUPRAPUS PESTE MĂSURĂTORI IMOBILUL SE REGĂSE ȘTE ÎN TARLAUA 34,PARCELA PS324/1 SI CONTINE PROCENT DIN PARCELELE PS 327/3, NMS 326/1, CCN 327/3 și PS 327/1 DIN TARLAUA 35.

Persoană Fizică Autorizată de ANCPI, să execute lucrări de cadastru, geodezie și cartografie
CERTIFICAT DE AUTORIZARE
Seria RO-B-J
Nr. 1767/20.02.2020
S.C. TOTAL BUSINESS LAND S.R.L.
Clasa I

REGISTRUL CADASTRAL AL IMOBILELOR

ANEXA Nr. 2

UAT Mogoşeşti-Siret
Zonă cooperativizată (Co)

Sector cadastral nr. 16

1. DESCRIEREA IMOBILULUI

DATE TEREN										DATE CONSTRUCŢII					
Identificator teren	Adresă imobil	Număr cadastral	Nr. CF	Suprafaţa măsurată	Intravilan / extra.(I/E)	Nr. top.	Nr. tarla	Nr. parcelă	Categorie folosinţă	Suprafaţă parcelă	Identificator construcţie	Cod grupă destinaţie	Suprafaţa construită	Nr. niveluri	Nr. CF	Constr. cu acte (DA/NU)
160974	Extravilan, UAT. Mogoşeşti-Siret, Jud. Iași; (Tarla: 34, Parcela: 314/16)			179	E		34	314/16	F	179						

2. PROPRIETATEA / POSESIA

Titularul dreptului / posesiei			Proprietar=1 / Posesor=0	Data naşterii / CUI	Domiciliu / Sediu	Cota parte	Identificator entitate asociată	Cotă parte teren UI	Mod de dobândire	Act juridic			Obs. privitoare la proprietar
Nume / Denumire	Iniţiala tatălui	Prenume								Tip act	Nr. act / data	Emitent	
BIISOC	P	MIHAI	1		Loc. Mogosesti-Siret, UAT. Mogoşeşti-Siret, Jud. Iași	1/1	160974		Reconstituire	act administrativ	95323 / 13.01.1998	CJPSDDPAT IA ȘI	LIPSĂ CNP
ALBERT	A	MARIA	1		Loc. Mogosesti-Siret, UAT. Mogoşeşti-Siret, Jud. Iași								LIPSĂ CNP
PRODAN		ELENA	1		Loc. Mogosesti-Siret, UAT. Mogoşeşti-Siret, Jud. Iași								LIPSĂ CNP

3. SARCINI / DEZMEMBRĂMINTE

Titular			Data naşterii / CUI	Domiciliu / Sediu	Tipul sarcinii sau al dezmembrămintelor dreptului de proprietate	Cota parte	Identificator entitate asociată	Act juridic			Valoare ipotecă	Tip monedă
Nume / Denumire	Iniţiala tatălui	Prenume						Tip act	Nr. act / data	Emitent		
-	-	-	-	-	-	-	-	-	-	-	-	-

4. NOTĂRI, PROCESE, INTERDICŢII

Tipul notării	Tip act	Nr. act/ data	Emitent	Identificator entitate asociată
-	-	-	-	-

5. OBSERVAŢII

Imobil împrejmuit/ neîmprejmuit	Imobil contestat/ necontestat	Alte observaţii
Neîmprejmuit		DIFERENȚA DE SUPRAFAȚĂ DE 721 MP SE REGĂSEȘTE LA ID 160975. CONFORM PLANULUI CADASTRAL SUPRAPUS PESTE MĂSURĂTORI IMOBILUL SE REGĂSEȘTE ÎN TARLAUA 35, PARCELA PS327/3.

REGISTRUL CADASTRAL AL IMOBILELOR

ANEXA Nr. 2

UAT Mogoşeşti-Siret
Zonă cooperativizată (Co)

Sector cadastral nr. 16

1. DESCRIEREA IMOBILULUI

DATE TEREN											DATE CONSTRUCŢII					
Identificator teren	Adresă imobil	Număr cadastral	Nr. CF	Suprafaţa măsurată	Intravilan / extra.(I/E)	Nr. top.	Nr. tarla	Nr. parcelă	Categorie folosinţă	Suprafaţă parcelă	Identificator construcţie	Cod grupă destinaţie	Suprafaţa construită	Nr. niveluri	Nr. CF	Constr. cu acte (DA/NU)
160975	Extravilan, UAT. Mogoşeşti-Siret, Jud. Iași; (Tarla: 34, Parcela: 314/16)			721	E		34	314/16	F	721						

2. PROPRIETATEA / POSESIA

Titularul dreptului / posesiei			Proprietar=1 / Posesor=0	Data naşterii / CUI	Domiciliu / Sediu	Cota parte	Identificator entitate asociată	Cotă parte teren UI	Mod de dobândire	Act juridic			Obs. privitoare la proprietar
Nume / Denumire	Iniţiala tatălui	Prenume								Tip act	Nr. act / data	Emitent	
BIISOC	P	MIHAI	1		Loc. Mogosesti-Siret, UAT. Mogoşeşti-Siret, Jud. Iași	1/1	160975		Reconstituire	act administrativ	95323 / 13.01.1998	CJPSDDPAT IA ȘI	LIPSĂ CNP
ALBERT	A	MARIA	1		Loc. Mogosesti-Siret, UAT. Mogoşeşti-Siret, Jud. Iași								LIPSĂ CNP
PRODAN		ELENA	1		Loc. Mogosesti-Siret, UAT. Mogoşeşti-Siret, Jud. Iași								LIPSĂ CNP

3. SARCINI / DEZMEMBRĂMINTE

Titular			Data naşterii / CUI	Domiciliu / Sediu	Tipul sarcinii sau al dezmembrămintelor dreptului de proprietate	Cota parte	Identificator entitate asociată	Act juridic			Valoare ipotecă	Tip monedă
Nume / Denumire	Iniţiala tatălui	Prenume						Tip act	Nr. act / data	Emitent		
-	-	-	-	-	-	-	-	-	-	-	-	-

4. NOTĂRI, PROCESE, INTERDICŢII

Tipul notării	Tip act	Nr. act/ data	Emitent	Identificator entitate asociată
-	-	-	-	-

5. OBSERVAŢII

Imobil împrejmuit/ neîmprejmuit	Imobil contestat/ necontestat	Alte observaţii
Neîmprejmuit		DIFERENȚA DE SUPRAFAȚĂ DE 179 MP SE REGĂSEȘTE LA ID 160974. CONFORM PLANULUI CADASTRAL SUPRAPUS PESTE MĂSURĂTORI IMOBILUL SE REGĂSEȘTE ÎN PARCELA PS324/1.

Persoană Fizică Autorizată de ANCPI să execute lucrări de cadastru, geodezie și cartografie
CERTIFICAT DE AUTORIZARE
Seria RCC
Nr. 1767/20.02.2020
S.C. TOTAL BUSINESS LAND S.R.L.
Clasa I

REGISTRUL CADASTRAL AL IMOBILELOR

ANEXA Nr. 2

UAT Mogoşeşti-Siret
Zonă cooperativizată (Co)

Sector cadastral nr. 16

1. DESCRIEREA IMOBILULUI

DATE TEREN											DATE CONSTRUCŢII					
Identificator teren	Adresă imobil	Număr cadastral	Nr. CF	Suprafaţa măsurată	Intravilan / extra.(I/E)	Nr. top.	Nr. tarla	Nr. parcelă	Categorie folosinţă	Suprafaţă parcelă	Identificator construcţie	Cod grupă destinaţie	Suprafaţa construită	Nr. niveluri	Nr. CF	Constr. cu acte (DA/NU)
160976	Extravilan, UAT. Mogoşeşti-Siret, Jud. Iaşi; (Tarla: 34, Parcela: 34/6)			2877	E		34	34/6	F	2877						

2. PROPRIETATEA / POSESIA

Titularul dreptului / posesiei			Proprietar=1 / Posesor=0	Data naşterii / CUI	Domiciliu / Sediu	Cota parte	Identificator entitate asociată	Cotă parte teren UI	Mod de dobândire	Act juridic			Obs. privitoare la proprietar
Nume / Denumire	Iniţiala tatălui	Prenume								Tip act	Nr. act / data	Emitent	
BERE Ș	N	DUMITRU	1		Loc. Mogosesti-Siret, UAT. Mogoşeşti-Siret, Jud. Iași	1/1	160976		Reconstituire	act administrativ	95329 / 13.01.1998	CJPSDDPAT IA ȘI	LIPSĂ CNP

3. SARCINI / DEZMEMBRĂMINTE

Titular			Data naşterii / CUI	Domiciliu / Sediu	Tipul sarcinii sau al dezmembrămintelor dreptului de proprietate	Cota parte	Identificator entitate asociată	Act juridic			Valoare ipotecă	Tip monedă
Nume / Denumire	Iniţiala tatălui	Prenume						Tip act	Nr. act / data	Emitent		
-	-	-	-	-	-	-	-	-	-	-	-	-

4. NOTĂRI, PROCESE, INTERDICŢII

Tipul notării	Tip act	Nr. act/ data	Emitent	Identificator entitate asociată
-	-	-	-	-

5. OBSERVAŢII

Imobil împrejmuit/ neîmprejmuit	Imobil contestat/ necontestat	Alte observaţii
Neîmprejmuit		DIFERENȚA DE SUPRAFAȚĂ DE 723 MP SE REGĂSE ȘTE LA ID 160977. CONFORM PLANULUI CADASTRAL SUPRAPUS PESTE MĂSURĂTORI IMOBILUL SE REGĂSE ȘTE ÎN PARCELA PS324/1.

REGISTRUL CADASTRAL AL IMOBILELOR

ANEXA Nr. 2

UAT Mogoşeşti-Siret
Zonă cooperativizată (Co)

Sector cadastral nr. 16

1. DESCRIEREA IMOBILULUI

DATE TEREN											DATE CONSTRUCŢII					
Identificator teren	Adresă imobil	Număr cadastral	Nr. CF	Suprafaţa măsurată	Intravilan / extra.(I/E)	Nr. top.	Nr. tarla	Nr. parcelă	Categorie folosinţă	Suprafaţă parcelă	Identificator construcţie	Cod grupă destinaţie	Suprafaţa construită	Nr. niveluri	Nr. CF	Constr. cu acte (DA/NU)
160977	Extravilan, UAT. Mogoşeşti-Siret, Jud. Iaşi; (Tarla: 34, Parcela: 34/6)			723	E		34	34/6	F	723						

2. PROPRIETATEA / POSESIA

Titularul dreptului / posesiei			Proprietar=1 / Posesor=0	Data naşterii / CUI	Domiciliu / Sediu	Cota parte	Identificator entitate asociată	Cotă parte teren UI	Mod de dobândire	Act juridic			Obs. privitoare la proprietar
Nume / Denumire	Iniţiala tatălui	Prenume								Tip act	Nr. act / data	Emitent	
BERE Ș	N	DUMITRU	1		Loc. Mogosesti-Siret, UAT. Mogoşeşti-Siret, Jud. Iași	1/1	160977		Reconstituire	act administrativ	95329 / 13.01.1998	CJPSDDPAT IA ȘI	LIPSĂ CNP

3. SARCINI / DEZMEMBRĂMINTE

Titular			Data naşterii / CUI	Domiciliu / Sediu	Tipul sarcinii sau al dezmembrămintelor dreptului de proprietate	Cota parte	Identificator entitate asociată	Act juridic			Valoare ipotecă	Tip monedă
Nume / Denumire	Iniţiala tatălui	Prenume						Tip act	Nr. act / data	Emitent		
-	-	-	-	-	-	-	-	-	-	-	-	-

4. NOTĂRI, PROCESE, INTERDICŢII

Tipul notării	Tip act	Nr. act/ data	Emitent	Identificator entitate asociată
-	-	-	-	-

5. OBSERVAŢII

Imobil împrejmuit/ neîmprejmuit	Imobil contestat/ necontestat	Alte observaţii
Neîmprejmuit		DIFERENȚA DE SUPRAFAȚĂ DE 2877 MP SE REGĂSE ȘTE LA ID 160976. CONFORM PLANULUI CADASTRAL SUPRAPUS PESTE MĂSURĂTORI IMOBILUL SE REGĂSE ȘTE ÎN TARLAUA 35, PARCELA PS327/3.

REGISTRUL CADASTRAL AL IMOBILELOR

ANEXA Nr. 2

UAT Mogoşeşti-Siret
Zonă cooperativizată (Co)

Sector cadastral nr. 16

1. DESCRIEREA IMOBILULUI

DATE TEREN											DATE CONSTRUCŢII					
Identificator teren	Adresă imobil	Număr cadastral	Nr. CF	Suprafaţa măsurată	Intravilan / extra.(I/E)	Nr. top.	Nr. tarla	Nr. parcelă	Categorie folosinţă	Suprafaţă parcelă	Identificator construcţie	Cod grupă destinaţie	Suprafaţa construită	Nr. niveluri	Nr. CF	Constr. cu acte (DA/NU)
160978	Extravilan, UAT. Mogoşeşti-Siret, Jud. Iași; (Tarla: 34, Parcela: 324/155)			2300	E		34	324/155	F	2300						

2. PROPRIETATEA / POSESIA

Titularul dreptului / posesiei			Proprietar=1 / Posesor=0	Data naşterii / CUI	Domiciliu / Sediu	Cota parte	Identificator entitate asociată	Cotă parte teren UI	Mod de dobândire	Act juridic			Obs. privitoare la proprietar
Nume / Denumire	Iniţiala tatălui	Prenume								Tip act	Nr. act / data	Emitent	
BI ȘOC	V	GHEORGHE	1		Loc. Mogosesti-Siret, UAT. Mogoşeşti-Siret, Jud. Iași	1/1	160978		Reconstituire	act administrativ	94503 / 10.05.1994	CJPSDDPAT IA ȘI	LIPSĂ CNP
BI ȘOC	V	IOAN	1		Loc. Mogosesti-Siret, UAT. Mogoşeşti-Siret, Jud. Iași								LIPSĂ CNP
BI ȘOC	D	MIHAI	1		Loc. Mogosesti-Siret, UAT. Mogoşeşti-Siret, Jud. Iași								LIPSĂ CNP

3. SARCINI / DEZMEMBRĂMINTE

Titular			Data naşterii / CUI	Domiciliu / Sediu	Tipul sarcinii sau al dezmembrămintelor dreptului de proprietate	Cota parte	Identificator entitate asociată	Act juridic			Valoare ipotecă	Tip monedă
Nume / Denumire	Iniţiala tatălui	Prenume						Tip act	Nr. act / data	Emitent		
-	-	-	-	-	-	-	-	-	-	-	-	-

4. NOTĂRI, PROCESE, INTERDICŢII

Tipul notării	Tip act	Nr. act/ data	Emitent	Identificator entitate asociată
-	-	-	-	-

5. OBSERVAŢII

Imobil împrejmuit/ neîmprejmuit	Imobil contestat/ necontestat	Alte observaţii
Neîmprejmuit		

Persoană Fizică Autorizată de ANCPI să execute lucrări de cadastru, geodezie și cartografie
CERTIFICAT DE AUTORIZARE
Seria RO-B-J
Nr. 1767/20.02.2020
S.C. TOTAL BUSINESS LAND S.R.L.
Clasa I

REGISTRUL CADASTRAL AL IMOBILELOR

ANEXA Nr. 2

UAT Mogoşeşti-Siret
Zonă cooperativizată (Co)

Sector cadastral nr. 16

1. DESCRIEREA IMOBILULUI

DATE TEREN											DATE CONSTRUCŢII					
Identificator teren	Adresă imobil	Număr cadastral	Nr. CF	Suprafaţa măsurată	Intravilan / extra.(I/E)	Nr. top.	Nr. tarla	Nr. parcelă	Categorie folosinţă	Suprafaţă parcelă	Identificator construcţie	Cod grupă destinaţie	Suprafaţa construită	Nr. niveluri	Nr. CF	Constr. cu acte (DA/NU)
160979	Extravilan, UAT. Mogoşeşti-Siret, Jud. Iași; (Tarla: 28, Parcela: 273/1/19)			1400	E		28	273/1/19	A	1400						

2. PROPRIETATEA / POSESIA

Titularul dreptului / posesiei			Proprietar=1 / Posesor=0	Data naşterii / CUI	Domiciliu / Sediu	Cota parte	Identificator entitate asociată	Cotă parte teren UI	Mod de dobândire	Act juridic			Obs. privitoare la proprietar
Nume / Denumire	Iniţiala tatălui	Prenume								Tip act	Nr. act / data	Emitent	
CIOBANU		MARIA	1		Loc. Mogosesti-Siret, UAT. Mogoşeşti-Siret, Jud. Iași	1/1	160979		Reconstituire	act administrativ	94500 / 10.05.1994	CJPSDDPAT IA ȘI	LIPSĂ CNP
FLOREA		CLARA	1		Loc. Mogosesti-Siret, UAT. Mogoşeşti-Siret, Jud. Iași								LIPSĂ CNP
CIOBANU	M	GHEORGHE	1		Loc. Mogosesti-Siret, UAT. Mogoşeşti-Siret, Jud. Iași								LIPSĂ CNP
ANITEI		ANA	1		Loc. Mogosesti-Siret, UAT. Mogoşeşti-Siret, Jud. Iași								LIPSĂ CNP
CIOBANU	I	GHEORGHE	1		Loc. Mogosesti-Siret, UAT. Mogoşeşti-Siret, Jud. Iași								LIPSĂ CNP

3. SARCINI / DEZMEMBRĂMINTE

Titular			Data naşterii / CUI	Domiciliu / Sediu	Tipul sarcinii sau al dezmembrămintelor dreptului de proprietate	Cota parte	Identificator entitate asociată	Act juridic			Valoare ipotecă	Tip monedă
Nume / Denumire	Iniţiala tatălui	Prenume						Tip act	Nr. act / data	Emitent		
-	-	-	-	-	-	-	-	-	-	-	-	-

4. NOTĂRI, PROCESE, INTERDICŢII

Tipul notării	Tip act	Nr. act/ data	Emitent	Identificator entitate asociată
-	-	-		-

5. OBSERVAŢII

Imobil împrejmuit/ neîmprejmuit	Imobil contestat/ necontestat	Alte observaţii
Neîmprejmuit		CONFORM PLANULUI CADASTRAL SUPRAPUS PESTE MĂSURĂTORI IMOBILUL SE REGĂSE ȘTE ÎN PARCELA PS277.

Persoană Fizică Autorizată de ANCPI să execute lucrări de cadastru, geodezie și cartografie
CERTIFICAT DE AUTORIZARE
Seria RO-B-J
Nr. 17677/20.02.2020
S.C. TOTAL BUSINESS LAND S.R.L.
Clasa I

REGISTRUL CADASTRAL AL IMOBILELOR

ANEXA Nr. 2

UAT Mogoşeşti-Siret
Zonă cooperativizată (Co)

Sector cadastral nr. 16

1. DESCRIEREA IMOBILULUI

DATE TEREN											DATE CONSTRUCŢII					
Identificator teren	Adresă imobil	Număr cadastral	Nr. CF	Suprafaţa măsurată	Intravilan / extra.(I/E)	Nr. top.	Nr. tarla	Nr. parcelă	Categorie folosinţă	Suprafaţă parcelă	Identificator construcţie	Cod grupă destinaţie	Suprafaţa construită	Nr. niveluri	Nr. CF	Constr. cu acte (DA/NU)
160980	Extravilan, UAT. Mogoşeşti-Siret, Jud. Iași; (Tarla: 28, Parcela: 273/1/18)			10000	E		28	273/1/18	A	10000						

2. PROPRIETATEA / POSESIA

Titularul dreptului / posesiei			Proprietar=1 / Posesor=0	Data naşterii / CUI	Domiciliu / Sediu	Cota parte	Identificator entitate asociată	Cotă parte teren UI	Mod de dobândire	Act juridic			Obs. privitoare la proprietar
Nume / Denumire	Iniţiala tatălui	Prenume								Tip act	Nr. act / data	Emitent	
STÎNGU		ELEONORA	1		Loc. Mogosesti-Siret, UAT. Mogoşeşti-Siret, Jud. Iași	1/1	160980		Reconstituire	act administrativ	95559 / 16.08.2002	CJPSDDPAT IA ȘI	LIPSĂ CNP

3. SARCINI / DEZMEMBRĂMINTE

Titular			Data naşterii / CUI	Domiciliu / Sediu	Tipul sarcinii sau al dezmembrămintelor dreptului de proprietate	Cota parte	Identificator entitate asociată	Act juridic			Valoare ipotecă	Tip monedă
Nume / Denumire	Iniţiala tatălui	Prenume						Tip act	Nr. act / data	Emitent		
-	-	-	-	-	-	-	-	-	-	-	-	-

4. NOTĂRI, PROCESE, INTERDICŢII

Tipul notării	Tip act	Nr. act/ data	Emitent	Identificator entitate asociată
-	-	-	-	-

5. OBSERVAŢII

Imobil împrejmuit/ neîmprejmuit	Imobil contestat/ necontestat	Alte observaţii
Neîmprejmuit		CONFORM PLANULUI CADASTRAL SUPRAPUS PESTE MĂSURĂTORI IMOBILUL SE REGĂSE ȘTE ÎN PARCELA PS277.

Persoană Fizică Autorizată de ANCPI să execute lucrări de cadastru, geodezie și cartografie
CERTIFICAT DE AUTORIZARE
Seria RO-B-J
Nr. 1767/20.02.2020
S.C. TOTAL BUSINESS LAND S.R.L.
Clasa I

REGISTRUL CADASTRAL AL IMOBILELOR

ANEXA Nr. 2

UAT Mogoşeşti-Siret
Zonă cooperativizată (Co)

Sector cadastral nr. 16

1. DESCRIEREA IMOBILULUI

DATE TEREN											DATE CONSTRUCŢII					
Identificator teren	Adresă imobil	Număr cadastral	Nr. CF	Suprafaţa măsurată	Intravilan / extra.(I/E)	Nr. top.	Nr. tarla	Nr. parcelă	Categorie folosinţă	Suprafaţă parcelă	Identificator construcţie	Cod grupă destinaţie	Suprafaţa construită	Nr. niveluri	Nr. CF	Constr. cu acte (DA/NU)
160981	Extravilan, UAT. Mogoşeşti-Siret, Jud. Iași; (Tarla: 28, Parcela: 277/15)			5400	E		28	277/15	A	5400						

2. PROPRIETATEA / POSESIA

Titularul dreptului / posesiei			Proprietar=1 / Posesor=0	Data naşterii / CUI	Domiciliu / Sediu	Cota parte	Identificator entitate asociată	Cotă parte teren UI	Mod de dobândire	Act juridic			Obs. privitoare la proprietar
Nume / Denumire	Iniţiala tatălui	Prenume								Tip act	Nr. act / data	Emitent	
ROMAN	V	MARIA	1		Loc. Mogosesti-Siret, UAT. Mogoşeşti-Siret, Jud. Iași	1/1	160981		Reconstituire	act administrativ	94314 / 02.03.1994	CJPSDDPAT IA ȘI	LIPSĂ CNP

3. SARCINI / DEZMEMBRĂMINTE

Titular			Data naşterii / CUI	Domiciliu / Sediu	Tipul sarcinii sau al dezmembrămintelor dreptului de proprietate	Cota parte	Identificator entitate asociată	Act juridic			Valoare ipotecă	Tip monedă
Nume / Denumire	Iniţiala tatălui	Prenume						Tip act	Nr. act / data	Emitent		
-	-	-	-	-	-	-	-	-	-	-	-	-

4. NOTĂRI, PROCESE, INTERDICŢII

Tipul notării	Tip act	Nr. act/ data	Emitent	Identificator entitate asociată
-	-	-	-	-

5. OBSERVAŢII

Imobil împrejmuit/ neîmprejmuit	Imobil contestat/ necontestat	Alte observaţii
Neîmprejmuit		

Persoană Fizică Autorizată de ANCPI să execute lucrări de cadastru, geodezie și cartografie
CERTIFICAT DE AUTORIZARE
Seria RO-B-J
Nr. 1767/20.02.2020
S.C. TOTAL BUSINESS LAND S.R.L.
Clasa I

REGISTRUL CADASTRAL AL IMOBILELOR

ANEXA Nr. 2

UAT Mogoşeşti-Siret
Zonă cooperativizată (Co)

Sector cadastral nr. 16

1. DESCRIEREA IMOBILULUI

DATE TEREN											DATE CONSTRUCŢII					
Identificator teren	Adresă imobil	Număr cadastral	Nr. CF	Suprafaţa măsurată	Intravilan / extra.(I/E)	Nr. top.	Nr. tarla	Nr. parcelă	Categorie folosinţă	Suprafaţă parcelă	Identificator construcţie	Cod grupă destinaţie	Suprafaţa construită	Nr. niveluri	Nr. CF	Constr. cu acte (DA/NU)
160982	Extravilan, UAT. Mogoşeşti-Siret, Jud. Iaşi; (Tarla: 28, Parcela: 277)			5000	E		28	277	A	5000						

2. PROPRIETATEA / POSESIA

Titularul dreptului / posesiei			Proprietar=1 / Posesor=0	Data naşterii / CUI	Domiciliu / Sediu	Cota parte	Identificator entitate asociată	Cotă parte teren UI	Mod de dobândire	Act juridic			Obs. privitoare la proprietar
Nume / Denumire	Iniţiala tatălui	Prenume								Tip act	Nr. act / data	Emitent	
NEIDENTIFICAT		NEIDENTIFICAT	0		Loc. Mogosesti-Siret, UAT. Mogoşeşti-Siret, Jud. Iași	1/1	160982		Lege	act normativ	7 / 13.03.1996	PARLAMENTUL ROMÂNIEI	LIPSĂ CNP
							160982			act normativ	7 / 13.03.1996	PARLAMENTUL ROMÂNIEI	

3. SARCINI / DEZMEMBRĂMINTE

Titular			Data naşterii / CUI	Domiciliu / Sediu	Tipul sarcinii sau al dezmembrămintelor dreptului de proprietate	Cota parte	Identificator entitate asociată	Act juridic			Valoare ipotecă	Tip monedă
Nume / Denumire	Iniţiala tatălui	Prenume						Tip act	Nr. act / data	Emitent		
-	-	-	-	-	-	-	-	-	-	-	-	-

4. NOTĂRI, PROCESE, INTERDICŢII

Tipul notării	Tip act	Nr. act/ data	Emitent	Identificator entitate asociată
Se notează mențiunea de proprietar neidentificat.	act normativ	7 / 13.03.1996	PARLAMENTUL ROMÂNIEI	160982

5. OBSERVAŢII

Imobil împrejmuit/ neîmprejmuit	Imobil contestat/ necontestat	Alte observaţii
Neîmprejmuit		

Persoană Fizică Autorizată de ANCPI să execute lucrări de cadastru, geodezie și cartografie
CERTIFICAT DE AUTORIZARE
Seria RO-B-J
Nr. 1767/20.02.2020
S.C. TOTAL BUSINESS LAND S.R.L.
Clasa I

REGISTRUL CADASTRAL AL IMOBILELOR

ANEXA Nr. 2

UAT Mogoşeşti-Siret
Zonă cooperativizată (Co)

Sector cadastral nr. 16

1. DESCRIEREA IMOBILULUI

DATE TEREN											DATE CONSTRUCŢII					
Identificator teren	Adresă imobil	Număr cadastral	Nr. CF	Suprafaţa măsurată	Intravilan / extra.(I/E)	Nr. top.	Nr. tarla	Nr. parcelă	Categorie folosinţă	Suprafaţă parcelă	Identificator construcţie	Cod grupă destinaţie	Suprafaţa construită	Nr. niveluri	Nr. CF	Constr. cu acte (DA/NU)
160983	Extravilan, UAT. Mogoşeşti-Siret, Jud. Iași; (Tarla: 28, Parcela: 277/16)			4100	E		28	277/16	A	4100						

2. PROPRIETATEA / POSESIA

Titularul dreptului / posesiei			Proprietar=1 / Posesor=0	Data naşterii / CUI	Domiciliu / Sediu	Cota parte	Identificator entitate asociată	Cotă parte teren UI	Mod de dobândire	Act juridic			Obs. privitoare la proprietar
Nume / Denumire	Iniţiala tatălui	Prenume								Tip act	Nr. act / data	Emitent	
RUSU	IOAN	MARIA	1		Loc. Mogosesti-Siret, UAT. Mogoşeşti-Siret, Jud. Iași	1/1	160983		Constituire	act administrativ	95561 / 16.08.2002	CJPSDDPAT IA ȘI	LIPSĂ CNP

3. SARCINI / DEZMEMBRĂMINTE

Titular			Data naşterii / CUI	Domiciliu / Sediu	Tipul sarcinii sau al dezmembrămintelor dreptului de proprietate	Cota parte	Identificator entitate asociată	Act juridic			Valoare ipotecă	Tip monedă
Nume / Denumire	Iniţiala tatălui	Prenume						Tip act	Nr. act / data	Emitent		
-	-	-	-	-	-	-	-	-	-	-	-	-

4. NOTĂRI, PROCESE, INTERDICŢII

Tipul notării	Tip act	Nr. act/ data	Emitent	Identificator entitate asociată
-	-	-	-	-

5. OBSERVAŢII

Imobil împrejmuit/ neîmprejmuit	Imobil contestat/ necontestat	Alte observaţii
Neîmprejmuit		

Persoană Fizică Autorizată de ANCPI să execute lucrări de cadastru, geodezie și cartografie
CERTIFICAT DE AUTORIZARE
Seria RO-B-J
Nr. 1767/20.02.2020
S.C. TOTAL BUSINESS LAND S.R.L.
Clasa I

REGISTRUL CADASTRAL AL IMOBILELOR

ANEXA Nr. 2

UAT Mogoşeşti-Siret
Zonă cooperativizată (Co)

Sector cadastral nr. 16

1. DESCRIEREA IMOBILULUI

DATE TEREN											DATE CONSTRUCŢII					
Identificator teren	Adresă imobil	Număr cadastral	Nr. CF	Suprafaţa măsurată	Intravilan / extra.(I/E)	Nr. top.	Nr. tarla	Nr. parcelă	Categorie folosinţă	Suprafaţă parcelă	Identificator construcţie	Cod grupă destinaţie	Suprafaţa construită	Nr. niveluri	Nr. CF	Constr. cu acte (DA/NU)
160984	Extravilan, UAT. Mogoşeşti-Siret, Jud. Iași; (Tarla: 28, Parcela: 213/1/13)			1800	E		28	213/1/13	A	1800						

2. PROPRIETATEA / POSESIA

Titularul dreptului / posesiei			Proprietar=1 / Posesor=0	Data naşterii / CUI	Domiciliu / Sediu	Cota parte	Identificator entitate asociată	Cotă parte teren UI	Mod de dobândire	Act juridic			Obs. privitoare la proprietar
Nume / Denumire	Iniţiala tatălui	Prenume								Tip act	Nr. act / data	Emitent	
URSU	N	GHEORGHE	1		Loc. Mogosesti-Siret, UAT. Mogoşeşti-Siret, Jud. Iași	1/1	160984		Reconstituire	act administrativ	94315 / 02.03.1994	CJPSDDPAT IA ȘI	LIPSĂ CNP

3. SARCINI / DEZMEMBRĂMINTE

Titular			Data naşterii / CUI	Domiciliu / Sediu	Tipul sarcinii sau al dezmembrămintelor dreptului de proprietate	Cota parte	Identificator entitate asociată	Act juridic			Valoare ipotecă	Tip monedă
Nume / Denumire	Iniţiala tatălui	Prenume						Tip act	Nr. act / data	Emitent		
-	-	-	-	-	-	-	-	-	-	-	-	-

4. NOTĂRI, PROCESE, INTERDICŢII

Tipul notării	Tip act	Nr. act/ data	Emitent	Identificator entitate asociată
-	-	-	-	-

5. OBSERVAŢII

Imobil împrejmuit/ neîmprejmuit	Imobil contestat/ necontestat	Alte observaţii
Neîmprejmuit		CONFORM PLANULUI CADASTRAL SUPRAPUS PESTE MĂSURĂTORI IMOBILUL SE REGĂSE ȘTE ÎN PARCELA PS277.

Persoană Fizică Autorizată de ANCPI să execute lucrări de cadastru, geodezie și cartografie
CERTIFICAT DE AUTORIZARE
Seria RO-B-J
Nr. 1767/20.02.2020
S.C. TOTAL BUSINESS LAND S.R.L.
Clasa I

REGISTRUL CADASTRAL AL IMOBILELOR

ANEXA Nr. 2

UAT Mogoşeşti-Siret
Zonă cooperativizată (Co)

Sector cadastral nr. 16

1. DESCRIEREA IMOBILULUI

DATE TEREN											DATE CONSTRUCŢII					
Identificator teren	Adresă imobil	Număr cadastral	Nr. CF	Suprafaţa măsurată	Intravilan / extra.(I/E)	Nr. top.	Nr. tarla	Nr. parcelă	Categorie folosinţă	Suprafaţă parcelă	Identificator construcţie	Cod grupă destinaţie	Suprafaţa construită	Nr. niveluri	Nr. CF	Constr. cu acte (DA/NU)
160985	Extravilan, UAT. Mogoşeşti-Siret, Jud. Iași; (Tarla: 28, Parcela: 277/13)			3200	E		28	277/13	A	3200						

2. PROPRIETATEA / POSESIA

Titularul dreptului / posesiei			Proprietar=1 / Posesor=0	Data naşterii / CUI	Domiciliu / Sediu	Cota parte	Identificator entitate asociată	Cotă parte teren UI	Mod de dobândire	Act juridic			Obs. privitoare la proprietar
Nume / Denumire	Iniţiala tatălui	Prenume								Tip act	Nr. act / data	Emitent	
RUSU		AUREL	1		Loc. Mogosesti-Siret, UAT. Mogoşeşti-Siret, Jud. Iași	1/1	160985		Reconstituire	act administrativ	94112 / 15.11.1993	CJPSDDPAT IA ȘI	LIPSĂ CNP
RUSU		ALEXANDRU	1		Loc. Mogosesti-Siret, UAT. Mogoşeşti-Siret, Jud. Iași								LIPSĂ CNP
JARJU		LINA	1		Loc. Mogosesti-Siret, UAT. Mogoşeşti-Siret, Jud. Iași								LIPSĂ CNP

3. SARCINI / DEZMEMBRĂMINTE

Titular			Data naşterii / CUI	Domiciliu / Sediu	Tipul sarcinii sau al dezmembrămintelor dreptului de proprietate	Cota parte	Identificator entitate asociată	Act juridic			Valoare ipotecă	Tip monedă
Nume / Denumire	Iniţiala tatălui	Prenume						Tip act	Nr. act / data	Emitent		
-	-	-	-	-	-	-	-	-	-	-	-	-

4. NOTĂRI, PROCESE, INTERDICŢII

Tipul notării	Tip act	Nr. act/ data	Emitent	Identificator entitate asociată
-	-	-	-	-

5. OBSERVAŢII

Imobil împrejmuit/ neîmprejmuit	Imobil contestat/ necontestat	Alte observaţii
Neîmprejmuit		

Persoană Fizică Autorizată de ANCPI să execute lucrări de cadastru, geodezie și cartografie
CERTIFICAT DE AUTORIZARE
Seria RO-B-J
Nr. 1767/20.02.2020
S.C. TOTAL BUSINESS LAND S.R.L.
Clasa I

REGISTRUL CADASTRAL AL IMOBILELOR

ANEXA Nr. 2

UAT Mogoşeşti-Siret
Zonă cooperativizată (Co)

Sector cadastral nr. 16

1. DESCRIEREA IMOBILULUI

DATE TEREN											DATE CONSTRUCŢII					
Identificator teren	Adresă imobil	Număr cadastral	Nr. CF	Suprafaţa măsurată	Intravilan / extra.(I/E)	Nr. top.	Nr. tarla	Nr. parcelă	Categorie folosinţă	Suprafaţă parcelă	Identificator construcţie	Cod grupă destinaţie	Suprafaţa construită	Nr. niveluri	Nr. CF	Constr. cu acte (DA/NU)
160986	Extravilan, UAT. Mogoşeşti-Siret, Jud. Iași; (Tarla: 28, Parcela: 277/1/1)			1800	E		28	277/1/1	A	1800						

2. PROPRIETATEA / POSESIA

Titularul dreptului / posesiei			Proprietar=1 / Posesor=0	Data naşterii / CUI	Domiciliu / Sediu	Cota parte	Identificator entitate asociată	Cotă parte teren UI	Mod de dobândire	Act juridic			Obs. privitoare la proprietar
Nume / Denumire	Iniţiala tatălui	Prenume								Tip act	Nr. act / data	Emitent	
URSU	I	ION	1		Loc. Mogosesti-Siret, UAT. Mogoşeşti-Siret, Jud. Iași	1/1	160986		Reconstituire	act administrativ	94634 / 21.06.1994	CJPSDDPAT IA ȘI	LIPSĂ CNP

3. SARCINI / DEZMEMBRĂMINTE

Titular			Data naşterii / CUI	Domiciliu / Sediu	Tipul sarcinii sau al dezmembrămintelor dreptului de proprietate	Cota parte	Identificator entitate asociată	Act juridic			Valoare ipotecă	Tip monedă
Nume / Denumire	Iniţiala tatălui	Prenume						Tip act	Nr. act / data	Emitent		
-	-	-	-	-	-	-	-	-	-	-	-	-

4. NOTĂRI, PROCESE, INTERDICŢII

Tipul notării	Tip act	Nr. act/ data	Emitent	Identificator entitate asociată
-	-	-	-	-

5. OBSERVAŢII

Imobil împrejmuit/ neîmprejmuit	Imobil contestat/ necontestat	Alte observaţii
Neîmprejmuit		

Persoană Fizică Autorizată de ANCPI să execute lucrări de cadastru, geodezie și cartografie
CERTIFICAT DE AUTORIZARE
Seria RO-B-J
Nr. 1767/20.02.2020
S.C. TOTAL BUSINESS LAND S.R.L.
Clasa I

REGISTRUL CADASTRAL AL IMOBILELOR

ANEXA Nr. 2

UAT Mogoşeşti-Siret
Zonă cooperativizată (Co)

Sector cadastral nr. 16

1. DESCRIEREA IMOBILULUI

DATE TEREN										DATE CONSTRUCŢII					
Identificator teren	Adresă imobil	Număr cadastral	Nr. CF	Suprafaţa măsurată	Intravilan / extra.(I/E)	Nr. top.	Nr. tarla	Nr. parcelă	Categorie folosinţă	Suprafaţă parcelă	Identificator construcţie	Cod grupă destinaţie	Suprafaţa construită	Nr. niveluri	Nr. CF	Constr. cu acte (DA/NU)
160987	Extravilan, Loc. Mogosesti-Siret, UAT. Mogoşeşti-Siret, Jud. Iași; (Tarla: 28, Parcela: 277/10)		61613	1400	E		28	277/10	A	1400						

2. PROPRIETATEA / POSESIA

Titularul dreptului / posesiei			Proprietar=1 / Posesor=0	Data naşterii / CUI	Domiciliu / Sediu	Cota parte	Identificator entitate asociată	Cotă parte teren UI	Mod de dobândire	Act juridic			Obs. privitoare la proprietar
Nume / Denumire	Iniţiala tatălui	Prenume								Tip act	Nr. act / data	Emitent	
LUNGU		BOGDAN-IONEL	1	17.05.1981	Loc. Mogosesti-Siret, UAT. Mogoşeşti-Siret, Jud. Iași	1/1	160987		Ieșire Din Indiviziune	act notarial	406 / 18.12.2020	Zaharia Eugen	

3. SARCINI / DEZMEMBRĂMINTE

Titular			Data naşterii / CUI	Domiciliu / Sediu	Tipul sarcinii sau al dezmembrămintelor dreptului de proprietate	Cota parte	Identificator entitate asociată	Act juridic			Valoare ipotecă	Tip monedă
Nume / Denumire	Iniţiala tatălui	Prenume						Tip act	Nr. act / data	Emitent		
-	-	-	-	-	-	-	-	-	-	-	-	-

4. NOTĂRI, PROCESE, INTERDICŢII

Tipul notării	Tip act	Nr. act/ data	Emitent	Identificator entitate asociată
-	-	-	-	-

5. OBSERVAŢII

Imobil împrejmuit/ neîmprejmuit	Imobil contestat/ necontestat	Alte observaţii
Neîmprejmuit		

Persoană Fizică Autorizată de ANCPI să execute lucrări de cadastru, geodezie și cartografie
CERTIFICAT DE AUTORIZARE
Seria RO-B-J
Nr. 1767/20.02.2020
S.C. TOTAL BUSINESS LAND S.R.L.
Clasa I

REGISTRUL CADASTRAL AL IMOBILELOR

ANEXA Nr. 2

UAT Mogoşeşti-Siret
Zonă cooperativizată (Co)

Sector cadastral nr. 16

1. DESCRIEREA IMOBILULUI

DATE TEREN											DATE CONSTRUCŢII					
Identificator teren	Adresă imobil	Număr cadastral	Nr. CF	Suprafaţa măsurată	Intravilan / extra.(I/E)	Nr. top.	Nr. tarla	Nr. parcelă	Categorie folosinţă	Suprafaţă parcelă	Identificator construcţie	Cod grupă destinaţie	Suprafaţa construită	Nr. niveluri	Nr. CF	Constr. cu acte (DA/NU)
160988	Extravilan, UAT. Mogoşeşti-Siret, Jud. Iași; (Tarla: 28, Parcela: 273/1/8)			2600	E		28	273/1/8	A	2600						

2. PROPRIETATEA / POSESIA

Titularul dreptului / posesiei			Proprietar=1 / Posesor=0	Data naşterii / CUI	Domiciliu / Sediu	Cota parte	Identificator entitate asociată	Cotă parte teren UI	Mod de dobândire	Act juridic			Obs. privitoare la proprietar
Nume / Denumire	Iniţiala tatălui	Prenume								Tip act	Nr. act / data	Emitent	
SAMACHIS	GH	RARITA	1		Loc. Mogosesti-Siret, UAT. Mogoşeşti-Siret, Jud. Iași	1/1	160988		Reconstituire	act administrativ	94359 / 15.03.1994	CJPSDDPAT IA ȘI	LIPSĂ CNP

3. SARCINI / DEZMEMBRĂMINTE

Titular			Data naşterii / CUI	Domiciliu / Sediu	Tipul sarcinii sau al dezmembrămintelor dreptului de proprietate	Cota parte	Identificator entitate asociată	Act juridic			Valoare ipotecă	Tip monedă
Nume / Denumire	Iniţiala tatălui	Prenume						Tip act	Nr. act / data	Emitent		
-	-	-	-	-	-	-	-	-	-	-	-	-

4. NOTĂRI, PROCESE, INTERDICŢII

Tipul notării	Tip act	Nr. act/ data	Emitent	Identificator entitate asociată
-	-	-	-	-

5. OBSERVAŢII

Imobil împrejmuit/ neîmprejmuit	Imobil contestat/ necontestat	Alte observaţii
Neîmprejmuit		CONFORM PLANULUI CADASTRAL SUPRAPUS PESTE MĂSURĂTORI IMOBILUL SE REGĂSE ȘTE ÎN PARCELA PS277.

Persoană Fizică Autorizată de ANCPI să execute lucrări de cadastru, geodezie și cartografie
CERTIFICAT DE AUTORIZARE
Seria RO-B-J
Nr. 1767/20.02.2020
S.C. TOTAL BUSINESS LAND S.R.L.
Clasa I

REGISTRUL CADASTRAL AL IMOBILELOR

ANEXA Nr. 2

UAT Mogoşeşti-Siret
Zonă cooperativizată (Co)

Sector cadastral nr. 16

1. DESCRIEREA IMOBILULUI

DATE TEREN											DATE CONSTRUCŢII					
Identificator teren	Adresă imobil	Număr cadastral	Nr. CF	Suprafaţa măsurată	Intravilan / extra.(I/E)	Nr. top.	Nr. tarla	Nr. parcelă	Categorie folosinţă	Suprafaţă parcelă	Identificator construcţie	Cod grupă destinaţie	Suprafaţa construită	Nr. niveluri	Nr. CF	Constr. cu acte (DA/NU)
160989	Extravilan, UAT. Mogoşeşti-Siret, Jud. Iaşi; (Tarla: 28, Parcela: 277/6)			5300	E		28	277/6	A	5300						

2. PROPRIETATEA / POSESIA

Titularul dreptului / posesiei			Proprietar=1 / Posesor=0	Data naşterii / CUI	Domiciliu / Sediu	Cota parte	Identificator entitate asociată	Cotă parte teren UI	Mod de dobândire	Act juridic			Obs. privitoare la proprietar
Nume / Denumire	Iniţiala tatălui	Prenume								Tip act	Nr. act / data	Emitent	
IFRIM	GH	MARIA	1		Loc. Mogosesti-Siret, UAT. Mogoşeşti-Siret, Jud. Iași	1/1	160989		Reconstituire	act administrativ	95424 / 17.10.1999	CJPSDDPAT IA ȘI	LIPSĂ CNP

3. SARCINI / DEZMEMBRĂMINTE

Titular			Data naşterii / CUI	Domiciliu / Sediu	Tipul sarcinii sau al dezmembrămintelor dreptului de proprietate	Cota parte	Identificator entitate asociată	Act juridic			Valoare ipotecă	Tip monedă
Nume / Denumire	Iniţiala tatălui	Prenume						Tip act	Nr. act / data	Emitent		
-	-	-	-	-	-	-	-	-	-	-	-	-

4. NOTĂRI, PROCESE, INTERDICŢII

Tipul notării	Tip act	Nr. act/ data	Emitent	Identificator entitate asociată
-	-	-	-	-

5. OBSERVAŢII

Imobil împrejmuit/ neîmprejmuit	Imobil contestat/ necontestat	Alte observaţii
Neîmprejmuit		

Persoană Fizică Autorizată de ANCPI să execute lucrări de cadastru, geodezie și cartografie
CERTIFICAT DE AUTORIZARE
Seria RO-B-J
Nr. 1767/20.02.2020
S.C. TOTAL BUSINESS LAND S.R.L.
Clasa I

REGISTRUL CADASTRAL AL IMOBILELOR

ANEXA Nr. 2

UAT Mogoşeşti-Siret
Zonă cooperativizată (Co)

Sector cadastral nr. 16

1. DESCRIEREA IMOBILULUI

DATE TEREN											DATE CONSTRUCŢII					
Identificator teren	Adresă imobil	Număr cadastral	Nr. CF	Suprafaţa măsurată	Intravilan / extra.(I/E)	Nr. top.	Nr. tarla	Nr. parcelă	Categorie folosinţă	Suprafaţă parcelă	Identificator construcţie	Cod grupă destinaţie	Suprafaţa construită	Nr. niveluri	Nr. CF	Constr. cu acte (DA/NU)
160990	Extravilan, UAT. Mogoşeşti-Siret, Jud. Iaşi; (Tarla: 28, Parcela: 273/3)			4000	E		28	273/3	A	4000						

2. PROPRIETATEA / POSESIA

Titularul dreptului / posesiei			Proprietar=1 / Posesor=0	Data naşterii / CUI	Domiciliu / Sediu	Cota parte	Identificator entitate asociată	Cotă parte teren UI	Mod de dobândire	Act juridic			Obs. privitoare la proprietar
Nume / Denumire	Iniţiala tatălui	Prenume								Tip act	Nr. act / data	Emitent	
OLARIU	V	MARIA	1		Loc. Mogosesti-Siret, UAT. Mogoşeşti-Siret, Jud. Iași	1/1	160990		Reconstituire	act administrativ	94356 / 15.03.1994	CJPSDDPAT IA ȘI	LIPSĂ CNP

3. SARCINI / DEZMEMBRĂMINTE

Titular			Data naşterii / CUI	Domiciliu / Sediu	Tipul sarcinii sau al dezmembrămintelor dreptului de proprietate	Cota parte	Identificator entitate asociată	Act juridic			Valoare ipotecă	Tip monedă
Nume / Denumire	Iniţiala tatălui	Prenume						Tip act	Nr. act / data	Emitent		
-	-	-	-	-	-	-	-	-	-	-	-	-

4. NOTĂRI, PROCESE, INTERDICŢII

Tipul notării	Tip act	Nr. act/ data	Emitent	Identificator entitate asociată
-	-	-	-	-

5. OBSERVAŢII

Imobil împrejmuit/ neîmprejmuit	Imobil contestat/ necontestat	Alte observaţii
Neîmprejmuit		CONFORM PLANULUI CADASTRAL SUPRAPUS PESTE MĂSURĂTORI IMOBILUL SE REGĂSE ȘTE ÎN A277.

Persoană Fizică Autorizată de ANCPI să execute lucrări de cadastru, geodezie și cartografie
CERTIFICAT DE AUTORIZARE
Seria RO-B-J
Nr. 1767/20.02.2020
S.C. TOTAL BUSINESS LAND S.R.L.
Clasa I

REGISTRUL CADASTRAL AL IMOBILELOR

ANEXA Nr. 2

UAT Mogoşeşti-Siret
Zonă cooperativizată (Co)

Sector cadastral nr. 16

1. DESCRIEREA IMOBILULUI

DATE TEREN											DATE CONSTRUCŢII					
Identificator teren	Adresă imobil	Număr cadastral	Nr. CF	Suprafaţa măsurată	Intravilan / extra.(I/E)	Nr. top.	Nr. tarla	Nr. parcelă	Categorie folosinţă	Suprafaţă parcelă	Identificator construcţie	Cod grupă destinaţie	Suprafaţa construită	Nr. niveluri	Nr. CF	Constr. cu acte (DA/NU)
160991	Extravilan, UAT. Mogoşeşti-Siret, Jud. Iași; (Tarla: 28, Parcela: 273/1/7)			3800	E		28	273/1/7	A	3800						

2. PROPRIETATEA / POSESIA

Titularul dreptului / posesiei			Proprietar=1 / Posesor=0	Data naşterii / CUI	Domiciliu / Sediu	Cota parte	Identificator entitate asociată	Cotă parte teren UI	Mod de dobândire	Act juridic			Obs. privitoare la proprietar
Nume / Denumire	Iniţiala tatălui	Prenume								Tip act	Nr. act / data	Emitent	
CHIRICHES	V	PETRU	1		Loc. Mogosesti-Siret, UAT. Mogoşeşti-Siret, Jud. Iași	1/1	160991		Reconstituire	act administrativ	94642 / 21.06.1994	CJPSDDPAT IA ȘI	LIPSĂ CNP
CHIRICHES	V	MAGDA	1		Loc. Mogosesti-Siret, UAT. Mogoşeşti-Siret, Jud. Iași								LIPSĂ CNP
BETE	V	MARIA	1		Loc. Mogosesti-Siret, UAT. Mogoşeşti-Siret, Jud. Iași								LIPSĂ CNP

3. SARCINI / DEZMEMBRĂMINTE

Titular			Data naşterii / CUI	Domiciliu / Sediu	Tipul sarcinii sau al dezmembrămintelor dreptului de proprietate	Cota parte	Identificator entitate asociată	Act juridic			Valoare ipotecă	Tip monedă
Nume / Denumire	Iniţiala tatălui	Prenume						Tip act	Nr. act / data	Emitent		
-	-	-	-	-	-	-	-	-	-	-	-	-

4. NOTĂRI, PROCESE, INTERDICŢII

Tipul notării	Tip act	Nr. act/ data	Emitent	Identificator entitate asociată
-	-	-	-	-

5. OBSERVAŢII

Imobil împrejmuit/ neîmprejmuit	Imobil contestat/ necontestat	Alte observaţii
Neîmprejmuit		CONFORM PLANULUI CADASTRAL SUPRAPUS PESTE MĂSURĂTORI IMOBILUL SE REGĂSE ȘTE ÎN PARCELA PS277

Persoană Fizică Autorizată de ANCPI să execute lucrări de cadastru geodezie și cartografie
CERTIFICAT DE AUTORIZARE Seria RO-B-J Nr. 1767/20.02.2020
S.C. TOTAL BUSINESS LAND S.R.L.
Clasa I

REGISTRUL CADASTRAL AL IMOBILELOR

ANEXA Nr. 2

UAT Mogoşeşti-Siret
Zonă cooperativizată (Co)

Sector cadastral nr. 16

1. DESCRIEREA IMOBILULUI

DATE TEREN											DATE CONSTRUCŢII					
Identificator teren	Adresă imobil	Număr cadastral	Nr. CF	Suprafaţa măsurată	Intravilan / extra.(I/E)	Nr. top.	Nr. tarla	Nr. parcelă	Categorie folosinţă	Suprafaţă parcelă	Identificator construcţie	Cod grupă destinaţie	Suprafaţa construită	Nr. niveluri	Nr. CF	Constr. cu acte (DA/NU)
160992	Extravilan, UAT. Mogoşeşti-Siret, Jud. Iași; (Tarla: 28, Parcela: 277/1/16)			500	E		28	277/1/16	A	500						

2. PROPRIETATEA / POSESIA

Titularul dreptului / posesiei			Proprietar=1 / Posesor=0	Data naşterii / CUI	Domiciliu / Sediu	Cota parte	Identificator entitate asociată	Cotă parte teren UI	Mod de dobândire	Act juridic			Obs. privitoare la proprietar
Nume / Denumire	Iniţiala tatălui	Prenume								Tip act	Nr. act / data	Emitent	
PĂDURARU	I	ELENA	1		Loc. Mogosesti-Siret, UAT. Mogoşeşti-Siret, Jud. Iași	1/1	160992		Reconstituire	act administrativ	94635 / 21.06.1994	CJPSDDPAT IA ȘI	LIPSĂ CNP
PRICOP	N	LUCICA	1		Loc. Mogosesti-Siret, UAT. Mogoşeşti-Siret, Jud. Iași								LIPSĂ CNP
URSU	N	GHEORGHE	1		Loc. Mogosesti-Siret, UAT. Mogoşeşti-Siret, Jud. Iași								LIPSĂ CNP

3. SARCINI / DEZMEMBRĂMINTE

Titular			Data naşterii / CUI	Domiciliu / Sediu	Tipul sarcinii sau al dezmembrămintelor dreptului de proprietate	Cota parte	Identificator entitate asociată	Act juridic			Valoare ipotecă	Tip monedă
Nume / Denumire	Iniţiala tatălui	Prenume						Tip act	Nr. act / data	Emitent		
-	-	-	-	-	-	-	-	-	-	-	-	-

4. NOTĂRI, PROCESE, INTERDICŢII

Tipul notării	Tip act	Nr. act/ data	Emitent	Identificator entitate asociată
-	-	-	-	-

5. OBSERVAŢII

Imobil împrejmuit/ neîmprejmuit	Imobil contestat/ necontestat	Alte observaţii
Neîmprejmuit		

Persoană Fizică Autorizată de ANCPI să execute lucrări de cadastru, geodezie și cartografie
CERTIFICAT DE AUTORIZARE
Seria RO-B-J
Nr. 1767/20.02.2020
S.C. TOTAL BUSINESS LAND S.R.L.
Clasa I

REGISTRUL CADASTRAL AL IMOBILELOR

ANEXA Nr. 2

UAT Mogoşeşti-Siret
Zonă cooperativizată (Co)

Sector cadastral nr. 16

1. DESCRIEREA IMOBILULUI

DATE TEREN											DATE CONSTRUCŢII					
Identificator teren	Adresă imobil	Număr cadastral	Nr. CF	Suprafaţa măsurată	Intravilan / extra.(I/E)	Nr. top.	Nr. tarla	Nr. parcelă	Categorie folosinţă	Suprafaţă parcelă	Identificator construcţie	Cod grupă destinaţie	Suprafaţa construită	Nr. niveluri	Nr. CF	Constr. cu acte (DA/NU)
160993	Extravilan, UAT. Mogoşeşti-Siret, Jud. Iaşi; (Tarla: 28, Parcela: 274/3)			2700	E		28	274/3	A	2700						

2. PROPRIETATEA / POSESIA

Titularul dreptului / posesiei			Proprietar=1 / Posesor=0	Data naşterii / CUI	Domiciliu / Sediu	Cota parte	Identificator entitate asociată	Cotă parte teren UI	Mod de dobândire	Act juridic			Obs. privitoare la proprietar
Nume / Denumire	Iniţiala tatălui	Prenume								Tip act	Nr. act / data	Emitent	
SPIRIDON	GHE	GHEORGHE	1		Loc. Mogosesti-Siret, UAT. Mogoşeşti-Siret, Jud. Iași	1/1	160993		Reconstituire	act administrativ	94680 / 31.08.1994	CJPSDDPAT IA ȘI	LIPSĂ CNP

3. SARCINI / DEZMEMBRĂMINTE

Titular			Data naşterii / CUI	Domiciliu / Sediu	Tipul sarcinii sau al dezmembrămintelor dreptului de proprietate	Cota parte	Identificator entitate asociată	Act juridic			Valoare ipotecă	Tip monedă
Nume / Denumire	Iniţiala tatălui	Prenume						Tip act	Nr. act / data	Emitent		
-	-	-	-	-	-	-	-	-	-	-	-	-

4. NOTĂRI, PROCESE, INTERDICŢII

Tipul notării	Tip act	Nr. act/ data	Emitent	Identificator entitate asociată
-	-	-	-	-

5. OBSERVAŢII

Imobil împrejmuit/ neîmprejmuit	Imobil contestat/ necontestat	Alte observaţii
Neîmprejmuit		CONFORM PLANULUI CADASTRAL SUPRAPUS PESTE MĂSURĂTORI IMOBILUL SE REGĂSE ȘTE ÎN PARCELA PS276.

Persoană Fizică Autorizată de ANCPI să execute lucrări de cadastru, geodezie și cartografie
CERTIFICAT DE AUTORIZARE
Seria RO-B-J
Nr. 1767/20.02.2020
S.C. TOTAL BUSINESS LAND S.R.L.
Clasa I

REGISTRUL CADASTRAL AL IMOBILELOR

ANEXA Nr. 2

UAT Mogoşeşti-Siret
Zonă cooperativizată (Co)

Sector cadastral nr. 16

1. DESCRIEREA IMOBILULUI

DATE TEREN										DATE CONSTRUCŢII					
Identificator teren	Adresă imobil	Număr cadastral	Nr. CF	Suprafaţa măsurată	Intravilan / extra.(I/E)	Nr. top.	Nr. tarla	Nr. parcelă	Categorie folosinţă	Suprafaţă parcelă	Identificator construcţie	Cod grupă destinaţie	Suprafaţa construită	Nr. niveluri	Nr. CF	Constr. cu acte (DA/NU)
160994	Extravilan, UAT. Mogoşeşti-Siret, Jud. Iași; (Tarla: 28, Parcela: 274/23)			5400	E		28	274/23	A	5400						

2. PROPRIETATEA / POSESIA

Titularul dreptului / posesiei			Proprietar=1 / Posesor=0	Data naşterii / CUI	Domiciliu / Sediu	Cota parte	Identificator entitate asociată	Cotă parte teren UI	Mod de dobândire	Act juridic			Obs. privitoare la proprietar
Nume / Denumire	Iniţiala tatălui	Prenume								Tip act	Nr. act / data	Emitent	
BERE Ș	I	GHEORGHE	1		Loc. Mogosesti-Siret, UAT. Mogoşeşti-Siret, Jud. Iași	1/1	160994		Reconstituire	act administrativ	94695 / 07.09.1994	CJPSDDPAT IA ȘI	LIPSĂ CNP
OHRIAC		RODICA	1		Loc. Mogosesti-Siret, UAT. Mogoşeşti-Siret, Jud. Iași								LIPSĂ CNP
NECULAI		DIDINA	1		Loc. Mogosesti-Siret, UAT. Mogoşeşti-Siret, Jud. Iași								LIPSĂ CNP
BERE Ș	I	ION	1		Loc. Mogosesti-Siret, UAT. Mogoşeşti-Siret, Jud. Iași								LIPSĂ CNP
AGAVRILOAIE		SILVIA	1		Loc. Mogosesti-Siret, UAT. Mogoşeşti-Siret, Jud. Iași								LIPSĂ CNP

3. SARCINI / DEZMEMBRĂMINTE

Titular			Data naşterii / CUI	Domiciliu / Sediu	Tipul sarcinii sau al dezmembrămintelor dreptului de proprietate	Cota parte	Identificator entitate asociată	Act juridic			Valoare ipotecă	Tip monedă
Nume / Denumire	Iniţiala tatălui	Prenume						Tip act	Nr. act / data	Emitent		
-	-	-	-	-	-	-	-	-	-	-	-	-

4. NOTĂRI, PROCESE, INTERDICŢII

Tipul notării	Tip act	Nr. act/ data	Emitent	Identificator entitate asociată
-	-	-		-

5. OBSERVAŢII

Imobil împrejmuit/ neîmprejmuit	Imobil contestat/ necontestat	Alte observaţii
Neîmprejmuit		CONFORM PLANULUI CADASTRAL SUPRAPUS PESTE MĂSURĂTORI IMOBILUL SE REGĂSE ȘTE ÎN

Persoană Fizică Autorizată de ANCPI să execute lucrări de cadastru, geodezie și cartografie
CERTIFICAT DE AUTORIZARE
Seria RO-B-J
Nr. 17677/20.02.2020
S.C. TOTAL BUSINESS LAND S.R.L.
Pasa I

REGISTRUL CADASTRAL AL IMOBILELOR

ANEXA Nr. 2

UAT Mogoşeşti-Siret
Zonă cooperativizată (Co)

Sector cadastral nr. 16

1. DESCRIEREA IMOBILULUI

DATE TEREN											DATE CONSTRUCŢII					
Identificator teren	Adresă imobil	Număr cadastral	Nr. CF	Suprafaţa măsurată	Intravilan / extra.(I/E)	Nr. top.	Nr. tarla	Nr. parcelă	Categorie folosinţă	Suprafaţă parcelă	Identificator construcţie	Cod grupă destinaţie	Suprafaţa construită	Nr. niveluri	Nr. CF	Constr. cu acte (DA/NU)
160995	Extravilan, UAT. Mogoşeşti-Siret, Jud. Iași; (Tarla: 28, Parcela: 274/20)			7800	E		28	274/20	A	7800						

2. PROPRIETATEA / POSESIA

Titularul dreptului / posesiei			Proprietar=1 / Posesor=0	Data naşterii / CUI	Domiciliu / Sediu	Cota parte	Identificator entitate asociată	Cotă parte teren UI	Mod de dobândire	Act juridic			Obs. privitoare la proprietar
Nume / Denumire	Iniţiala tatălui	Prenume								Tip act	Nr. act / data	Emitent	
PÂNZARIU	V	NECULAI	1		Loc. Mogosesti-Siret, UAT. Mogoşeşti-Siret, Jud. Iași	1/1	160995		Reconstituire	act administrativ	94905 / 01.10.1996	CJPSDDPAT IA ȘI	LIPSĂ CNP
PÂNZARIU	V	GHEORGHE	1		Loc. Mogosesti-Siret, UAT. Mogoşeşti-Siret, Jud. Iași								LIPSĂ CNP
CAPRĂ		ELISABETA	1		Loc. Mogosesti-Siret, UAT. Mogoşeşti-Siret, Jud. Iași								LIPSĂ CNP
VICOL		MARIA	1		Loc. Mogosesti-Siret, UAT. Mogoşeşti-Siret, Jud. Iași								LIPSĂ CNP
BOSTAN		ELENA	1		Loc. Mogosesti-Siret, UAT. Mogoşeşti-Siret, Jud. Iași								LIPSĂ CNP

3. SARCINI / DEZMEMBRĂMINTE

Titular			Data naşterii / CUI	Domiciliu / Sediu	Tipul sarcinii sau al dezmembrămintelor dreptului de proprietate	Cota parte	Identificator entitate asociată	Act juridic			Valoare ipotecă	Tip monedă
Nume / Denumire	Iniţiala tatălui	Prenume						Tip act	Nr. act / data	Emitent		
-	-	-	-	-	-	-	-	-	-	-	-	-

4. NOTĂRI, PROCESE, INTERDICŢII

Tipul notării	Tip act	Nr. act/ data	Emitent	Identificator entitate asociată
-	-	-		-

5. OBSERVAŢII

Imobil împrejmuit/ neîmprejmuit	Imobil contestat/ necontestat	Alte observaţii
Neîmprejmuit		Conform planului cadastral imobilul se regaseste in Tarla 31, parcela 276

Persoană Fizică Autorizată de ANCPI să execute lucrări de cadastru, geodezie și cartografie
CERTIFICAT DE AUTORIZARE
Seria RO-B-J
Nr. 17677/20.02.2020
S.C. TOTAL BUSINESS LAND S.R.L.
Clasa I

REGISTRUL CADASTRAL AL IMOBILELOR

ANEXA Nr. 2

UAT Mogoşeşti-Siret
Zonă cooperativizată (Co)

Sector cadastral nr. 16

1. DESCRIEREA IMOBILULUI

DATE TEREN											DATE CONSTRUCŢII					
Identificator teren	Adresă imobil	Număr cadastral	Nr. CF	Suprafaţa măsurată	Intravilan / extra.(I/E)	Nr. top.	Nr. tarla	Nr. parcelă	Categorie folosinţă	Suprafaţă parcelă	Identificator construcţie	Cod grupă destinaţie	Suprafaţa construită	Nr. niveluri	Nr. CF	Constr. cu acte (DA/NU)
160996	Extravilan, UAT. Mogoşeşti-Siret, Jud. Iași; (Tarla: 28, Parcela: 274/20/1)			1800	E		28	274/20/1	A	1800						

2. PROPRIETATEA / POSESIA

Titularul dreptului / posesiei			Proprietar=1 / Posesor=0	Data naşterii / CUI	Domiciliu / Sediu	Cota parte	Identificator entitate asociată	Cotă parte teren UI	Mod de dobândire	Act juridic			Obs. privitoare la proprietar
Nume / Denumire	Iniţiala tatălui	Prenume								Tip act	Nr. act / data	Emitent	
BOSTAN		MIHAI	1		Loc. Mogosesti-Siret, UAT. Mogoşeşti-Siret, Jud. Iași	1/1	160996		Reconstituire	act administrativ	94908 / 01.10.1996	CJPSDDPAT IA ȘI	LIPSĂ CNP

3. SARCINI / DEZMEMBRĂMINTE

Titular			Data naşterii / CUI	Domiciliu / Sediu	Tipul sarcinii sau al dezmembrămintelor dreptului de proprietate	Cota parte	Identificator entitate asociată	Act juridic			Valoare ipotecă	Tip monedă
Nume / Denumire	Iniţiala tatălui	Prenume						Tip act	Nr. act / data	Emitent		
-	-	-	-	-	-	-	-	-	-	-	-	-

4. NOTĂRI, PROCESE, INTERDICŢII

Tipul notării	Tip act	Nr. act/ data	Emitent	Identificator entitate asociată
-	-	-	-	-

5. OBSERVAŢII

Imobil împrejmuit/ neîmprejmuit	Imobil contestat/ necontestat	Alte observaţii
Neîmprejmuit		CONFORM PLANULUI CADASTRAL SUPRAPUS PESTE MĂSURĂTORI IMOBILUL SE REGĂSE ȘTE ÎN PARCELA PS277.

Persoană Fizică Autorizată de ANCPI să execute lucrări de cadastru, geodezie și cartografie
CERTIFICAT DE AUTORIZARE
Seria RO-B-J
Nr. 1767/20.02.2020
S.C. TOTAL BUSINESS LAND S.R.L.
Clasa I

REGISTRUL CADASTRAL AL IMOBILELOR

ANEXA Nr. 2

UAT Mogoşeşti-Siret
Zonă cooperativizată (Co)

Sector cadastral nr. 16

1. DESCRIEREA IMOBILULUI

DATE TEREN											DATE CONSTRUCŢII					
Identificator teren	Adresă imobil	Număr cadastral	Nr. CF	Suprafaţa măsurată	Intravilan / extra.(I/E)	Nr. top.	Nr. tarla	Nr. parcelă	Categorie folosinţă	Suprafaţă parcelă	Identificator construcţie	Cod grupă destinaţie	Suprafaţa construită	Nr. niveluri	Nr. CF	Constr. cu acte (DA/NU)
160997	Extravilan, UAT. Mogoşeşti-Siret, Jud. Iași; (Tarla: 28, Parcela: 277/36)			5500	E		28	277/36	A	5500						

2. PROPRIETATEA / POSESIA

Titularul dreptului / posesiei			Proprietar=1 / Posesor=0	Data naşterii / CUI	Domiciliu / Sediu	Cota parte	Identificator entitate asociată	Cotă parte teren UI	Mod de dobândire	Act juridic			Obs. privitoare la proprietar
Nume / Denumire	Iniţiala tatălui	Prenume								Tip act	Nr. act / data	Emitent	
PLE ȘCA	P	VASILE	1		Loc. Mogosesti-Siret, UAT. Mogoşeşti-Siret, Jud. Iași	1/1	160997		Reconstituire	act administrativ	95589 / 01.11.2002	CJPSDDPAT IA ȘI	LIPSĂ CNP

3. SARCINI / DEZMEMBRĂMINTE

Titular			Data naşterii / CUI	Domiciliu / Sediu	Tipul sarcinii sau al dezmembrămintelor dreptului de proprietate	Cota parte	Identificator entitate asociată	Act juridic			Valoare ipotecă	Tip monedă
Nume / Denumire	Iniţiala tatălui	Prenume						Tip act	Nr. act / data	Emitent		
-	-	-	-	-	-	-	-	-	-	-	-	-

4. NOTĂRI, PROCESE, INTERDICŢII

Tipul notării	Tip act	Nr. act/ data	Emitent	Identificator entitate asociată
-	-	-	-	-

5. OBSERVAŢII

Imobil împrejmuit/ neîmprejmuit	Imobil contestat/ necontestat	Alte observaţii
Neîmprejmuit		CONFORM PLANULUI CADASTRAL SUPRAPUS PESTE MĂSURĂTORI IMOBILUL SE REGĂSE ȘTE ÎN PARCELA PS276.

Persoană Fizică Autorizată de ANCPI să execute lucrări de cadastru, geodezie și cartografie
CERTIFICAT DE AUTORIZARE
Seria RO-B-J
Nr. 1767/20.02.2020
S.C. TOTAL BUSINESS LAND S.R.L.
Clasa I

REGISTRUL CADASTRAL AL IMOBILELOR

ANEXA Nr. 2

UAT Mogoşeşti-Siret
Zonă cooperativizată (Co)

Sector cadastral nr. 16

1. DESCRIEREA IMOBILULUI

DATE TEREN											DATE CONSTRUCŢII					
Identificator teren	Adresă imobil	Număr cadastral	Nr. CF	Suprafaţa măsurată	Intravilan / extra.(I/E)	Nr. top.	Nr. tarla	Nr. parcelă	Categorie folosinţă	Suprafaţă parcelă	Identificator construcţie	Cod grupă destinaţie	Suprafaţa construită	Nr. niveluri	Nr. CF	Constr. cu acte (DA/NU)
160998	Extravilan, UAT. Mogoşeşti-Siret, Jud. Iași; (Tarla: 28, Parcela: 278)			6007	E		28	278	DR	6007						

2. PROPRIETATEA / POSESIA

Titularul dreptului / posesiei			Proprietar=1 / Posesor=0	Data naşterii / CUI	Domiciliu / Sediu	Cota parte	Identificator entitate asociată	Cotă parte teren UI	Mod de dobândire	Act juridic			Obs. privitoare la proprietar
Nume / Denumire	Iniţiala tatălui	Prenume								Tip act	Nr. act / data	Emitent	
NEIDENTIFICAT		NEIDENTIFICAT	0		Loc. Mogosesti-Siret, UAT. Mogoşeşti-Siret, Jud. Iași	1/1	160998		Lege	act normativ	7 / 13.03.1996	PARLAMENTUL ROMÂNIEI	LIPSĂ CNP
							160998			act normativ	7 / 13.03.1996	PARLAMENTUL ROMÂNIEI	

3. SARCINI / DEZMEMBRĂMINTE

Titular			Data naşterii / CUI	Domiciliu / Sediu	Tipul sarcinii sau al dezmembrămintelor dreptului de proprietate	Cota parte	Identificator entitate asociată	Act juridic			Valoare ipotecă	Tip monedă
Nume / Denumire	Iniţiala tatălui	Prenume						Tip act	Nr. act / data	Emitent		
-	-	-	-	-	-	-	-	-	-	-	-	-

4. NOTĂRI, PROCESE, INTERDICŢII

Tipul notării	Tip act	Nr. act/ data	Emitent	Identificator entitate asociată
Se notează mențiunea de proprietar neidentificat.	act normativ	7 / 13.03.1996	PARLAMENTUL ROMÂNIEI	160998

5. OBSERVAŢII

Imobil împrejmuit/ neîmprejmuit	Imobil contestat/ necontestat	Alte observaţii
Neîmprejmuit		

Persoană Fizică Autorizată de ANCPI să execute lucrări de cadastru, geodezie și cartografie
CERTIFICAT DE AUTORIZARE
Seria RO-B-J
Nr. 1767/20.02.2020
S.C. TOTAL BUSINESS LAND S.R.L.
Clasa I

REGISTRUL CADASTRAL AL IMOBILELOR

ANEXA Nr. 2

UAT Mogoşeşti-Siret
Zonă cooperativizată (Co)

Sector cadastral nr. 16

1. DESCRIEREA IMOBILULUI

DATE TEREN											DATE CONSTRUCŢII					
Identificator teren	Adresă imobil	Număr cadastral	Nr. CF	Suprafaţa măsurată	Intravilan / extra.(I/E)	Nr. top.	Nr. tarla	Nr. parcelă	Categorie folosinţă	Suprafaţă parcelă	Identificator construcţie	Cod grupă destinaţie	Suprafaţa construită	Nr. niveluri	Nr. CF	Constr. cu acte (DA/NU)
160999	Extravilan, UAT. Mogoşeşti-Siret, Jud. Iași; (Tarla: 31, Parcela: 309)			928	E		31	309	DR	928						

2. PROPRIETATEA / POSESIA

Titularul dreptului / posesiei			Proprietar=1 / Posesor=0	Data naşterii / CUI	Domiciliu / Sediu	Cota parte	Identificator entitate asociată	Cotă parte teren UI	Mod de dobândire	Act juridic			Obs. privitoare la proprietar
Nume / Denumire	Iniţiala tatălui	Prenume								Tip act	Nr. act / data	Emitent	
NEIDENTIFICAT		NEIDENTIFICAT	0		Loc. Mogosesti-Siret, UAT. Mogoşeşti-Siret, Jud. Iași	1/1	160999		Lege	act normativ	7 / 13.03.1996	PARLAMENTUL ROMÂNIEI	LIPSĂ CNP
							160999			act normativ	7 / 13.03.1996	PARLAMENTUL ROMÂNIEI	

3. SARCINI / DEZMEMBRĂMINTE

Titular			Data naşterii / CUI	Domiciliu / Sediu	Tipul sarcinii sau al dezmembrămintelor dreptului de proprietate	Cota parte	Identificator entitate asociată	Act juridic			Valoare ipotecă	Tip monedă
Nume / Denumire	Iniţiala tatălui	Prenume						Tip act	Nr. act / data	Emitent		
-	-	-	-	-	-	-	-	-	-	-	-	-

4. NOTĂRI, PROCESE, INTERDICŢII

Tipul notării	Tip act	Nr. act/ data	Emitent	Identificator entitate asociată
Se notează mențiunea de proprietar neidentificat.	act normativ	7 / 13.03.1996	PARLAMENTUL ROMÂNIEI	160999

5. OBSERVAŢII

Imobil împrejmuit/ neîmprejmuit	Imobil contestat/ necontestat	Alte observaţii
Neîmprejmuit		

Persoană Fizică Autorizată de ANCPI să execute lucrări de cadastru, geodezie și cartografie
CERTIFICAT DE AUTORIZARE
Seria RO-B-J
Nr. 1767/20.02.2020
S.C. TOTAL BUSINESS LAND S.R.L.
Clasa I

REGISTRUL CADASTRAL AL IMOBILELOR

ANEXA Nr. 2

UAT Mogoşeşti-Siret
Zonă cooperativizată (Co)

Sector cadastral nr. 16

1. DESCRIEREA IMOBILULUI

DATE TEREN											DATE CONSTRUCŢII					
Identificator teren	Adresă imobil	Număr cadastral	Nr. CF	Suprafaţa măsurată	Intravilan / extra.(I/E)	Nr. top.	Nr. tarla	Nr. parcelă	Categorie folosinţă	Suprafaţă parcelă	Identificator construcţie	Cod grupă destinaţie	Suprafaţa construită	Nr. niveluri	Nr. CF	Constr. cu acte (DA/NU)
161000	Extravilan, UAT. Mogoşeşti-Siret, Jud. Iași; (Tarla: 31, Parcela: 308/31)			9000	E		31	308/31	A	9000						

2. PROPRIETATEA / POSESIA

Titularul dreptului / posesiei			Proprietar=1 / Posesor=0	Data naşterii / CUI	Domiciliu / Sediu	Cota parte	Identificator entitate asociată	Cotă parte teren UI	Mod de dobândire	Act juridic			Obs. privitoare la proprietar
Nume / Denumire	Iniţiala tatălui	Prenume								Tip act	Nr. act / data	Emitent	
MARIAN	V	MIHAI	1		Loc. Mogosesti-Siret, UAT. Mogoşeşti-Siret, Jud. Iași	1/1	161000		Reconstituire	act administrativ	94901 / 29.02.1996	CJPSDDPAT IA ȘI	LIPSĂ CNP

3. SARCINI / DEZMEMBRĂMINTE

Titular			Data naşterii / CUI	Domiciliu / Sediu	Tipul sarcinii sau al dezmembrămintelor dreptului de proprietate	Cota parte	Identificator entitate asociată	Act juridic			Valoare ipotecă	Tip monedă
Nume / Denumire	Iniţiala tatălui	Prenume						Tip act	Nr. act / data	Emitent		
-	-	-	-	-	-	-	-	-	-	-	-	-

4. NOTĂRI, PROCESE, INTERDICŢII

Tipul notării	Tip act	Nr. act/ data	Emitent	Identificator entitate asociată
-	-	-	-	-

5. OBSERVAŢII

Imobil împrejmuit/ neîmprejmuit	Imobil contestat/ necontestat	Alte observaţii
Neîmprejmuit		CONFORM PLANULUI CADASTRAL SUPRAPUS PESTE MĂSURĂTORI IMOBILUL SE REGĂSE ȘTE ÎN PARCELA 321 SI A 323, TARLAUA 34 SI CONTINE PROCENT DIN PARCELA CCN307.

Persoană Fizică Autorizată de ANCPI să execute lucrări de cadastru, geodezie și cartografie
CERTIFICAT DE AUTORIZARE
Seria RO-B-J
Nr. 1767/20.02.2020
S.C. TOTAL BUSINESS LAND S.R.L.
Clasa I

REGISTRUL CADASTRAL AL IMOBILELOR

ANEXA Nr. 2

UAT Mogoşeşti-Siret
Zonă cooperativizată (Co)

Sector cadastral nr. 16

1. DESCRIEREA IMOBILULUI

DATE TEREN											DATE CONSTRUCŢII					
Identificator teren	Adresă imobil	Număr cadastral	Nr. CF	Suprafaţa măsurată	Intravilan / extra.(I/E)	Nr. top.	Nr. tarla	Nr. parcelă	Categorie folosinţă	Suprafaţă parcelă	Identificator construcţie	Cod grupă destinaţie	Suprafaţa construită	Nr. niveluri	Nr. CF	Constr. cu acte (DA/NU)
161001	Extravilan, Loc. Mogosesti-Siret, UAT. Mogoşeşti-Siret, Jud. Iași; (Tarla: -, Parcela: -)	89	61394	5000	E				A	5000						

2. PROPRIETATEA / POSESIA

Titularul dreptului / posesiei			Proprietar=1 / Posesor=0	Data naşterii / CUI	Domiciliu / Sediu	Cota parte	Identificator entitate asociată	Cotă parte teren UI	Mod de dobândire	Act juridic			Obs. privitoare la proprietar
Nume / Denumire	Iniţiala tatălui	Prenume								Tip act	Nr. act / data	Emitent	
BARTIC		ANTON	1		Loc. Mogosesti-Siret, UAT. Mogoşeşti-Siret, Jud. Iași	1/1	161001		Convenție	act notarial	2656 / 25.05.2001	NP	LIPSĂ CNP
BARTIC		ELENA	1		Loc. Mogosesti-Siret, UAT. Mogoşeşti-Siret, Jud. Iași								LIPSĂ CNP

3. SARCINI / DEZMEMBRĂMINTE

Titular			Data naşterii / CUI	Domiciliu / Sediu	Tipul sarcinii sau al dezmembrămintelor dreptului de proprietate	Cota parte	Identificator entitate asociată	Act juridic			Valoare ipotecă	Tip monedă
Nume / Denumire	Iniţiala tatălui	Prenume						Tip act	Nr. act / data	Emitent		
-	-	-	-	-	-	-	-	-	-	-	-	-

4. NOTĂRI, PROCESE, INTERDICŢII

Tipul notării	Tip act	Nr. act/ data	Emitent	Identificator entitate asociată
-	-	-	-	-

5. OBSERVAŢII

Imobil împrejmuit/ neîmprejmuit	Imobil contestat/ necontestat	Alte observaţii
Neîmprejmuit		

Persoană Fizică Autorizată de ANCPI să execute lucrări de cadastru, geodezie și cartografie
CERTIFICAT DE AUTORIZARE
Seria RO-B-J
Nr. 1767/20.02.2020
S.C. TOTAL BUSINESS LAND S.R.L.
Clasa I

REGISTRUL CADASTRAL AL IMOBILELOR

ANEXA Nr. 2

UAT Mogoşeşti-Siret
Zonă cooperativizată (Co)

Sector cadastral nr. 16

1. DESCRIEREA IMOBILULUI

DATE TEREN											DATE CONSTRUCŢII					
Identificator teren	Adresă imobil	Număr cadastral	Nr. CF	Suprafaţa măsurată	Intravilan / extra.(I/E)	Nr. top.	Nr. tarla	Nr. parcelă	Categorie folosinţă	Suprafaţă parcelă	Identificator construcţie	Cod grupă destinaţie	Suprafaţa construită	Nr. niveluri	Nr. CF	Constr. cu acte (DA/NU)
161002	Extravilan, UAT. Mogoşeşti-Siret, Jud. Iași; (Tarla: 33, Parcela: 319/1/33)			16300	E		33	319/1/33	A	16300						

2. PROPRIETATEA / POSESIA

Titularul dreptului / posesiei			Proprietar=1 / Posesor=0	Data naşterii / CUI	Domiciliu / Sediu	Cota parte	Identificator entitate asociată	Cotă parte teren UI	Mod de dobândire	Act juridic			Obs. privitoare la proprietar
Nume / Denumire	Iniţiala tatălui	Prenume								Tip act	Nr. act / data	Emitent	
GALES	G	AUREL	1		Loc. Mogosesti-Siret, UAT. Mogoşeşti-Siret, Jud. Iași	1/1	161002		Reconstituire	act administrativ	94640 / 21.06.1994	CJPSDDPAT IA ȘI	LIPSĂ CNP

3. SARCINI / DEZMEMBRĂMINTE

Titular			Data naşterii / CUI	Domiciliu / Sediu	Tipul sarcinii sau al dezmembrămintelor dreptului de proprietate	Cota parte	Identificator entitate asociată	Act juridic			Valoare ipotecă	Tip monedă
Nume / Denumire	Iniţiala tatălui	Prenume						Tip act	Nr. act / data	Emitent		
-	-	-	-	-	-	-	-	-	-	-	-	-

4. NOTĂRI, PROCESE, INTERDICŢII

Tipul notării	Tip act	Nr. act/ data	Emitent	Identificator entitate asociată
-	-	-	-	-

5. OBSERVAŢII

Imobil împrejmuit/ neîmprejmuit	Imobil contestat/ necontestat	Alte observaţii
Neîmprejmuit		CONFORM PLANULUI CADASTRAL SUPRAPUS PESTE MĂSURĂTORI IMOBILUL SE REGĂSE ȘTE ÎN TARLAUA 31 PARCELA 309

Persoană Fizică Autorizată de ANCPI să execute lucrări de cadastru, geodezie și cartografie
CERTIFICAT DE AUTORIZARE
Seria RO-B-J
Nr. 1767/20.02.2020
S.C. TOTAL BUSINESS LAND S.R.L.
Clasa I

REGISTRUL CADASTRAL AL IMOBILELOR

ANEXA Nr. 2

UAT Mogoşeşti-Siret
Zonă cooperativizată (Co)

Sector cadastral nr. 16

1. DESCRIEREA IMOBILULUI

DATE TEREN											DATE CONSTRUCŢII					
Identificator teren	Adresă imobil	Număr cadastral	Nr. CF	Suprafaţa măsurată	Intravilan / extra.(I/E)	Nr. top.	Nr. tarla	Nr. parcelă	Categorie folosinţă	Suprafaţă parcelă	Identificator construcţie	Cod grupă destinaţie	Suprafaţa construită	Nr. niveluri	Nr. CF	Constr. cu acte (DA/NU)
161003	Extravilan, UAT. Mogoşeşti-Siret, Jud. Iași; (Tarla: 33, Parcela: 319/1/34)			17800	E		33	319/1/34	A	17800						

2. PROPRIETATEA / POSESIA

Titularul dreptului / posesiei			Proprietar=1 / Posesor=0	Data naşterii / CUI	Domiciliu / Sediu	Cota parte	Identificator entitate asociată	Cotă parte teren UI	Mod de dobândire	Act juridic			Obs. privitoare la proprietar
Nume / Denumire	Iniţiala tatălui	Prenume								Tip act	Nr. act / data	Emitent	
PLE ȘCA	M	MARIA	1		Loc. Mogosesti-Siret, UAT. Mogoşeşti-Siret, Jud. Iași	1/1	161003		Reconstituire	act administrativ	94458 / 16.05.1994	CJPSDDPAT IA ȘI	LIPSĂ CNP

3. SARCINI / DEZMEMBRĂMINTE

Titular			Data naşterii / CUI	Domiciliu / Sediu	Tipul sarcinii sau al dezmembrămintelor dreptului de proprietate	Cota parte	Identificator entitate asociată	Act juridic			Valoare ipotecă	Tip monedă
Nume / Denumire	Iniţiala tatălui	Prenume						Tip act	Nr. act / data	Emitent		
-	-	-	-	-	-	-	-	-	-	-	-	-

4. NOTĂRI, PROCESE, INTERDICŢII

Tipul notării	Tip act	Nr. act/ data	Emitent	Identificator entitate asociată
-	-	-	-	-

5. OBSERVAŢII

Imobil împrejmuit/ neîmprejmuit	Imobil contestat/ necontestat	Alte observaţii
Neîmprejmuit		CONFORM PLANULUI CADASTRAL SUPRAPUS PESTE MĂSURĂTORI IMOBILUL SE REGĂSE ȘTE ÎN TARLAUA 31 PARCELA 309

Persoană Fizică Autorizată de ANCPI să execute lucrări de cadastru, geodezie și cartografie
CERTIFICAT DE AUTORIZARE
Seria RO-B-J
Nr. 1767/20.02.2020
S.C. TOTAL BUSINESS LAND S.R.L.
Clasa I

REGISTRUL CADASTRAL AL IMOBILELOR

ANEXA Nr. 2

UAT Mogoşeşti-Siret
Zonă cooperativizată (Co)

Sector cadastral nr. 16

1. DESCRIEREA IMOBILULUI

DATE TEREN											DATE CONSTRUCŢII					
Identificator teren	Adresă imobil	Număr cadastral	Nr. CF	Suprafaţa măsurată	Intravilan / extra.(I/E)	Nr. top.	Nr. tarla	Nr. parcelă	Categorie folosinţă	Suprafaţă parcelă	Identificator construcţie	Cod grupă destinaţie	Suprafaţa construită	Nr. niveluri	Nr. CF	Constr. cu acte (DA/NU)
161004	Extravilan, UAT. Mogoşeşti-Siret, Jud. Iași; (Tarla: 31, Parcela: 309/35)			5400	E		31	309/35	A	5400						

2. PROPRIETATEA / POSESIA

Titularul dreptului / posesiei			Proprietar=1 / Posesor=0	Data naşterii / CUI	Domiciliu / Sediu	Cota parte	Identificator entitate asociată	Cotă parte teren UI	Mod de dobândire	Act juridic			Obs. privitoare la proprietar
Nume / Denumire	Iniţiala tatălui	Prenume								Tip act	Nr. act / data	Emitent	
BRUDARU		CAROL	1		Loc. Mogosesti-Siret, UAT. Mogoşeşti-Siret, Jud. Iași	1/1	161004		Reconstituire	act administrativ	94656 / 04.07.1994	CJPSDDPAT IA ȘI	LIPSĂ CNP
BRUDARU		VERONA	1		Loc. Mogosesti-Siret, UAT. Mogoşeşti-Siret, Jud. Iași								LIPSĂ CNP

3. SARCINI / DEZMEMBRĂMINTE

Titular			Data naşterii / CUI	Domiciliu / Sediu	Tipul sarcinii sau al dezmembrămintelor dreptului de proprietate	Cota parte	Identificator entitate asociată	Act juridic			Valoare ipotecă	Tip monedă
Nume / Denumire	Iniţiala tatălui	Prenume						Tip act	Nr. act / data	Emitent		
-	-	-	-	-	-	-	-	-	-	-	-	-

4. NOTĂRI, PROCESE, INTERDICŢII

Tipul notării	Tip act	Nr. act/ data	Emitent	Identificator entitate asociată
-	-	-	-	-

5. OBSERVAŢII

Imobil împrejmuit/ neîmprejmuit	Imobil contestat/ necontestat	Alte observaţii
Neîmprejmuit		

Persoană Fizică Autorizată de ANCPI să execute lucrări de cadastru, geodezie și cartografie
CERTIFICAT DE AUTORIZARE
Seria RO-B-J
Nr. 1767/20.02.2020
S.C. TOTAL BUSINESS LAND S.R.L.
Clasa I

REGISTRUL CADASTRAL AL IMOBILELOR

ANEXA Nr. 2

UAT Mogoşeşti-Siret
Zonă cooperativizată (Co)

Sector cadastral nr. 16

1. DESCRIEREA IMOBILULUI

DATE TEREN											DATE CONSTRUCŢII					
Identificator teren	Adresă imobil	Număr cadastral	Nr. CF	Suprafaţa măsurată	Intravilan / extra.(I/E)	Nr. top.	Nr. tarla	Nr. parcelă	Categorie folosinţă	Suprafaţă parcelă	Identificator construcţie	Cod grupă destinaţie	Suprafaţa construită	Nr. niveluri	Nr. CF	Constr. cu acte (DA/NU)
161005	Extravilan, UAT. Mogoşeşti-Siret, Jud. Iași; (Tarla: 31, Parcela: 309/36)			7800	E		31	309/36	A	7800						

2. PROPRIETATEA / POSESIA

Titularul dreptului / posesiei			Proprietar=1 / Posesor=0	Data naşterii / CUI	Domiciliu / Sediu	Cota parte	Identificator entitate asociată	Cotă parte teren UI	Mod de dobândire	Act juridic			Obs. privitoare la proprietar
Nume / Denumire	Iniţiala tatălui	Prenume								Tip act	Nr. act / data	Emitent	
DOBOS		CARMIL	1		Loc. Mogosesti-Siret, UAT. Mogoşeşti-Siret, Jud. Iași	1/1	161005		Reconstituire	act administrativ	94514 / 10.05.1994	CJPSDDPAT IA ȘI	LIPSĂ CNP
DOBOS		MIHAI	1		Loc. Mogosesti-Siret, UAT. Mogoşeşti-Siret, Jud. Iași								LIPSĂ CNP
DOBOS		ION	1		Loc. Mogosesti-Siret, UAT. Mogoşeşti-Siret, Jud. Iași								LIPSĂ CNP
CIOBANU	B	ION	1		Loc. Mogosesti-Siret, UAT. Mogoşeşti-Siret, Jud. Iași								LIPSĂ CNP

3. SARCINI / DEZMEMBRĂMINTE

Titular			Data naşterii / CUI	Domiciliu / Sediu	Tipul sarcinii sau al dezmembrămintelor dreptului de proprietate	Cota parte	Identificator entitate asociată	Act juridic			Valoare ipotecă	Tip monedă
Nume / Denumire	Iniţiala tatălui	Prenume						Tip act	Nr. act / data	Emitent		
-	-	-	-	-	-	-	-	-	-	-	-	-

4. NOTĂRI, PROCESE, INTERDICŢII

Tipul notării	Tip act	Nr. act/ data	Emitent	Identificator entitate asociată
-	-	-	-	-

5. OBSERVAŢII

Imobil împrejmuit/ neîmprejmuit	Imobil contestat/ necontestat	Alte observaţii
Neîmprejmuit		

Persoană Fizică Autorizată de ANCPI să execute lucrări de cadastru, geodezie și cartografie
CERTIFICAT DE AUTORIZARE
Seria RO-B-J
Nr. 1767/20.02.2020
S.C. TOTAL BUSINESS LAND S.R.L.
Clasa I

REGISTRUL CADASTRAL AL IMOBILELOR

ANEXA Nr. 2

UAT Mogoşeşti-Siret
Zonă cooperativizată (Co)

Sector cadastral nr. 16

1. DESCRIEREA IMOBILULUI

DATE TEREN											DATE CONSTRUCŢII					
Identificator teren	Adresă imobil	Număr cadastral	Nr. CF	Suprafaţa măsurată	Intravilan / extra.(I/E)	Nr. top.	Nr. tarla	Nr. parcelă	Categorie folosinţă	Suprafaţă parcelă	Identificator construcţie	Cod grupă destinaţie	Suprafaţa construită	Nr. niveluri	Nr. CF	Constr. cu acte (DA/NU)
161006	Extravilan, UAT. Mogoşeşti-Siret, Jud. Iaşi; (Tarla: 31, Parcela: 309)			3500	E		31	309	A	3500						

2. PROPRIETATEA / POSESIA

Titularul dreptului / posesiei			Proprietar=1 / Posesor=0	Data naşterii / CUI	Domiciliu / Sediu	Cota parte	Identificator entitate asociată	Cotă parte teren UI	Mod de dobândire	Act juridic			Obs. privitoare la proprietar
Nume / Denumire	Iniţiala tatălui	Prenume								Tip act	Nr. act / data	Emitent	
NEIDENTIFICAT		NEIDENTIFICAT	0		Loc. Mogosesti-Siret, UAT. Mogoşeşti-Siret, Jud. Iași	1/1	161006		Lege	act normativ	7 / 13.03.1996	PARLAMENTUL ROMÂNIEI	LIPSĂ CNP
							161006			act normativ	7 / 13.03.1996	PARLAMENTUL ROMÂNIEI	

3. SARCINI / DEZMEMBRĂMINTE

Titular			Data naşterii / CUI	Domiciliu / Sediu	Tipul sarcinii sau al dezmembrămintelor dreptului de proprietate	Cota parte	Identificator entitate asociată	Act juridic			Valoare ipotecă	Tip monedă
Nume / Denumire	Iniţiala tatălui	Prenume						Tip act	Nr. act / data	Emitent		
-	-	-	-	-	-	-	-	-	-	-	-	-

4. NOTĂRI, PROCESE, INTERDICŢII

Tipul notării	Tip act	Nr. act/ data	Emitent	Identificator entitate asociată
Se notează mențiunea de proprietar neidentificat.	act normativ	7 / 13.03.1996	PARLAMENTUL ROMÂNIEI	161006

5. OBSERVAŢII

Imobil împrejmuit/ neîmprejmuit	Imobil contestat/ necontestat	Alte observaţii
Neîmprejmuit		

Persoană Fizică Autorizată de ANCPI să execute lucrări de cadastru, geodezie și cartografie
CERTIFICAT DE AUTORIZARE
Seria RO-B-J
Nr. 1767/20.02.2020
S.C. TOTAL BUSINESS LAND S.R.L.
Clasa I

REGISTRUL CADASTRAL AL IMOBILELOR

ANEXA Nr. 2

UAT Mogoşeşti-Siret
Zonă cooperativizată (Co)

Sector cadastral nr. 16

1. DESCRIEREA IMOBILULUI

DATE TEREN											DATE CONSTRUCŢII					
Identificator teren	Adresă imobil	Număr cadastral	Nr. CF	Suprafaţa măsurată	Intravilan / extra.(I/E)	Nr. top.	Nr. tarla	Nr. parcelă	Categorie folosinţă	Suprafaţă parcelă	Identificator construcţie	Cod grupă destinaţie	Suprafaţa construită	Nr. niveluri	Nr. CF	Constr. cu acte (DA/NU)
161007	Extravilan, UAT. Mogoşeşti-Siret, Jud. Iaşi; (Tarla: 31, Parcela: 309/1)			7300	E		31	309/1	A	7300						

2. PROPRIETATEA / POSESIA

Titularul dreptului / posesiei			Proprietar=1 / Posesor=0	Data naşterii / CUI	Domiciliu / Sediu	Cota parte	Identificator entitate asociată	Cotă parte teren UI	Mod de dobândire	Act juridic			Obs. privitoare la proprietar
Nume / Denumire	Iniţiala tatălui	Prenume								Tip act	Nr. act / data	Emitent	
LUNGU	D GH	ION	1		Loc. Mogosesti-Siret, UAT. Mogoşeşti-Siret, Jud. Iaşi	1/1	161007		Reconstituire	act administrativ	93849 / 01.02.1993	CJPSDDPAT IA ȘI	LIPSĂ CNP

3. SARCINI / DEZMEMBRĂMINTE

Titular			Data naşterii / CUI	Domiciliu / Sediu	Tipul sarcinii sau al dezmembrămintelor dreptului de proprietate	Cota parte	Identificator entitate asociată	Act juridic			Valoare ipotecă	Tip monedă
Nume / Denumire	Iniţiala tatălui	Prenume						Tip act	Nr. act / data	Emitent		
-	-	-	-	-	-	-	-	-	-	-	-	-

4. NOTĂRI, PROCESE, INTERDICŢII

Tipul notării	Tip act	Nr. act/ data	Emitent	Identificator entitate asociată
-	-	-	-	-

5. OBSERVAŢII

Imobil împrejmuit/ neîmprejmuit	Imobil contestat/ necontestat	Alte observaţii
Neîmprejmuit		

REGISTRUL CADASTRAL AL IMOBILELOR

ANEXA Nr. 2

UAT Mogoşeşti-Siret
Zonă cooperativizată (Co)

Sector cadastral nr. 16

1. DESCRIEREA IMOBILULUI

DATE TEREN										DATE CONSTRUCŢII					
Identificator teren	Adresă imobil	Număr cadastral	Nr. CF	Suprafaţa măsurată	Intravilan / extra.(I/E)	Nr. top.	Nr. tarla	Nr. parcelă	Categorie folosinţă	Suprafaţă parcelă	Identificator construcţie	Cod grupă destinaţie	Suprafaţa construită	Nr. niveluri	Nr. CF	Constr. cu acte (DA/NU)
161008	Extravilan, UAT. Mogoşeşti-Siret, Jud. Iași; (Tarla: 31, Parcela: 304/39)			6400	E		31	304/39	A	6400						

2. PROPRIETATEA / POSESIA

Titularul dreptului / posesiei			Proprietar=1 / Posesor=0	Data naşterii / CUI	Domiciliu / Sediu	Cota parte	Identificator entitate asociată	Cotă parte teren UI	Mod de dobândire	Act juridic			Obs. privitoare la proprietar
Nume / Denumire	Iniţiala tatălui	Prenume								Tip act	Nr. act / data	Emitent	
PINTILIE	GH	CONSTANTIN	1		Loc. Mogosesti-Siret, UAT. Mogoşeşti-Siret, Jud. Iași	1/1	161008		Reconstituire	act administrativ	94417 / 11.05.1994	CJPSDDPAT IASI	LIPSA CNP
ZIBREI		LIDIA		27.07.1951	Loc. Iasi, Str. ATELIERULUI, Nr.1, Bl. A9COL\U+021A, Sc.A, Et.3, Ap.3, UAT. Iaşi, Jud. Iași		161008			act notarial	3074 / 01.11.2022	NP CORDONEANU ELENA-CRISTINA	
ARVA		MARIA		16.08.1955	Loc. Halaucesti, Nr.827, UAT. Hălăuceşti, Jud. Iași								

3. SARCINI / DEZMEMBRĂMINTE

Titular			Data naşterii / CUI	Domiciliu / Sediu	Tipul sarcinii sau al dezmembrămintelor dreptului de proprietate	Cota parte	Identificator entitate asociată	Act juridic			Valoare ipotecă	Tip monedă
Nume / Denumire	Iniţiala tatălui	Prenume						Tip act	Nr. act / data	Emitent		
-	-	-	-	-	-	-	-	-	-	-	-	-

4. NOTĂRI, PROCESE, INTERDICŢII

Tipul notării	Tip act	Nr. act/ data	Emitent	Identificator entitate asociată
SE NOTEAZA EXISTENTA ACTULUI DE PARTAJ NR 3074/01.11.2022 EMIS DE NP CORDONEANU ELENA-CRISTINA.	act notarial	3074 / 01.11.2022	NP CORDONEANU ELENA-CRISTINA	161008

5. OBSERVAŢII

Imobil împrejmuit/ neîmprejmuit	Imobil contestat/ necontestat	Alte observaţii
Neîmprejmuit		CONFORM PLANULUI CADASTRAL SUPRAPUS PESTE MĂSURĂTORI IMOBILUL SE REGĂSEȘTE ÎN TARLAUA 31 PARCELA 309.

Persoană Autorizată de ANCPI să execute lucrări de cadastru, geodezie și cartografie
CERTIFICAT DE AUTORIZARE
Seria RO-B-J Nr. 1767/20.02.2020
CRISTAL BUSINESS LAND S.R.L.
Clasa I

REGISTRUL CADASTRAL AL IMOBILELOR

ANEXA Nr. 2

UAT Mogoşeşti-Siret
Zonă cooperativizată (Co)

Sector cadastral nr. 16

1. DESCRIEREA IMOBILULUI

DATE TEREN											DATE CONSTRUCŢII					
Identificator teren	Adresă imobil	Număr cadastral	Nr. CF	Suprafaţa măsurată	Intravilan / extra.(I/E)	Nr. top.	Nr. tarla	Nr. parcelă	Categorie folosinţă	Suprafaţă parcelă	Identificator construcţie	Cod grupă destinaţie	Suprafaţa construită	Nr. niveluri	Nr. CF	Constr. cu acte (DA/NU)
161009	Extravilan, UAT. Mogoşeşti-Siret, Jud. Iaşi; (Tarla: 31, Parcela: 309/4)			6200	E		31	309/4	A	6200						

2. PROPRIETATEA / POSESIA

Titularul dreptului / posesiei			Proprietar=1 / Posesor=0	Data naşterii / CUI	Domiciliu / Sediu	Cota parte	Identificator entitate asociată	Cotă parte teren UI	Mod de dobândire	Act juridic			Obs. privitoare la proprietar
Nume / Denumire	Iniţiala tatălui	Prenume								Tip act	Nr. act / data	Emitent	
CRĂIESCU		RARIȚA	1		Loc. Mogosesti-Siret, UAT. Mogoşeşti-Siret, Jud. Iași	1/1	161009		Reconstituire	act administrativ	94448 / 13.05.1994	CJPSDDPAT IA ȘI	LIPSĂ CNP

3. SARCINI / DEZMEMBRĂMINTE

Titular			Data naşterii / CUI	Domiciliu / Sediu	Tipul sarcinii sau al dezmembrămintelor dreptului de proprietate	Cota parte	Identificator entitate asociată	Act juridic			Valoare ipotecă	Tip monedă
Nume / Denumire	Iniţiala tatălui	Prenume						Tip act	Nr. act / data	Emitent		
-	-	-	-	-	-	-	-	-	-	-	-	-

4. NOTĂRI, PROCESE, INTERDICŢII

Tipul notării	Tip act	Nr. act/ data	Emitent	Identificator entitate asociată
-	-	-	-	-

5. OBSERVAŢII

Imobil împrejmuit/ neîmprejmuit	Imobil contestat/ necontestat	Alte observaţii
Neîmprejmuit		

Persoană Fizică Autorizată de ANCPI să execute lucrări de cadastru, geodezie și cartografie
CERTIFICAT DE AUTORIZARE
Seria RO-B-J
Nr. 1767/20.02.2020
S.C. TOTAL BUSINESS LAND S.R.L.
Clasa I

REGISTRUL CADASTRAL AL IMOBILELOR

ANEXA Nr. 2

UAT Mogoşeşti-Siret
Zonă cooperativizată (Co)

Sector cadastral nr. 16

1. DESCRIEREA IMOBILULUI

DATE TEREN											DATE CONSTRUCŢII					
Identificator teren	Adresă imobil	Număr cadastral	Nr. CF	Suprafaţa măsurată	Intravilan / extra.(I/E)	Nr. top.	Nr. tarla	Nr. parcelă	Categorie folosinţă	Suprafaţă parcelă	Identificator construcţie	Cod grupă destinaţie	Suprafaţa construită	Nr. niveluri	Nr. CF	Constr. cu acte (DA/NU)
161010	Extravilan, UAT. Mogoşeşti-Siret, Jud. Iaşi; (Tarla: 31, Parcela: 309)			5700	E		31	309	A	5700						

2. PROPRIETATEA / POSESIA

Titularul dreptului / posesiei			Proprietar=1 / Posesor=0	Data naşterii / CUI	Domiciliu / Sediu	Cota parte	Identificator entitate asociată	Cotă parte teren UI	Mod de dobândire	Act juridic			Obs. privitoare la proprietar
Nume / Denumire	Iniţiala tatălui	Prenume								Tip act	Nr. act / data	Emitent	
NEIDENTIFICAT		NEIDENTIFICAT	0		Loc. Mogosesti-Siret, UAT. Mogoşeşti-Siret, Jud. Iași	1/1	161010		Lege	act normativ	7 / 13.03.1996	PARLAMENTUL ROMÂNIEI	LIPSĂ CNP
							161010			act normativ	7 / 13.03.1996	PARLAMENTUL ROMÂNIEI	

3. SARCINI / DEZMEMBRĂMINTE

Titular			Data naşterii / CUI	Domiciliu / Sediu	Tipul sarcinii sau al dezmembrămintelor dreptului de proprietate	Cota parte	Identificator entitate asociată	Act juridic			Valoare ipotecă	Tip monedă
Nume / Denumire	Iniţiala tatălui	Prenume						Tip act	Nr. act / data	Emitent		
-	-	-	-	-	-	-	-	-	-	-	-	-

4. NOTĂRI, PROCESE, INTERDICŢII

Tipul notării	Tip act	Nr. act/ data	Emitent	Identificator entitate asociată
Se notează mențiunea de proprietar neidentificat	act normativ	7 / 13.03.1996	PARLAMENTUL ROMÂNIEI	161010

5. OBSERVAŢII

Imobil împrejmuit/ neîmprejmuit	Imobil contestat/ necontestat	Alte observaţii
Neîmprejmuit		

Persoană Fizică Autorizată de ANCPI să execute lucrări de cadastru, geodezie și cartografie
CERTIFICAT DE AUTORIZARE
Seria RO-B-J
Nr. 1767/20.02.2020
S.C. TOTAL BUSINESS LAND S.R.L.
Clasa I

REGISTRUL CADASTRAL AL IMOBILELOR

ANEXA Nr. 2

UAT Mogoşeşti-Siret
Zonă cooperativizată (Co)

Sector cadastral nr. 16

1. DESCRIEREA IMOBILULUI

DATE TEREN											DATE CONSTRUCŢII					
Identificator teren	Adresă imobil	Număr cadastral	Nr. CF	Suprafaţa măsurată	Intravilan / extra.(I/E)	Nr. top.	Nr. tarla	Nr. parcelă	Categorie folosinţă	Suprafaţă parcelă	Identificator construcţie	Cod grupă destinaţie	Suprafaţa construită	Nr. niveluri	Nr. CF	Constr. cu acte (DA/NU)
161011	Extravilan, UAT. Mogoşeşti-Siret, Jud. Iași; (Tarla: 31, Parcela: 309/42)			3200	E		31	309/42	A	3200						

2. PROPRIETATEA / POSESIA

Titularul dreptului / posesiei			Proprietar=1 / Posesor=0	Data naşterii / CUI	Domiciliu / Sediu	Cota parte	Identificator entitate asociată	Cotă parte teren UI	Mod de dobândire	Act juridic			Obs. privitoare la proprietar
Nume / Denumire	Iniţiala tatălui	Prenume								Tip act	Nr. act / data	Emitent	
OLARIU	C	VASILE	1		Loc. Mogosesti-Siret, UAT. Mogoşeşti-Siret, Jud. Iași	1/1	161011		Reconstituire	act administrativ	94352 / 15.03.1994	CJPSDDPAT IA ȘI	LIPSĂ CNP

3. SARCINI / DEZMEMBRĂMINTE

Titular			Data naşterii / CUI	Domiciliu / Sediu	Tipul sarcinii sau al dezmembrămintelor dreptului de proprietate	Cota parte	Identificator entitate asociată	Act juridic			Valoare ipotecă	Tip monedă
Nume / Denumire	Iniţiala tatălui	Prenume						Tip act	Nr. act / data	Emitent		
-	-	-	-	-	-	-	-	-	-	-	-	-

4. NOTĂRI, PROCESE, INTERDICŢII

Tipul notării	Tip act	Nr. act/ data	Emitent	Identificator entitate asociată
-	-	-	-	-

5. OBSERVAŢII

Imobil împrejmuit/ neîmprejmuit	Imobil contestat/ necontestat	Alte observaţii
Neîmprejmuit		

Persoană Fizică Autorizată de ANCPI să execute lucrări de cadastru, geodezie și cartografie
CERTIFICAT DE AUTORIZARE
Seria RO-B-J
Nr. 1767/20.02.2020
S.C. TOTAL BUSINESS LAND S.R.L.
Clasa I

REGISTRUL CADASTRAL AL IMOBILELOR

ANEXA Nr. 2

UAT Mogoşeşti-Siret
Zonă cooperativizată (Co)

Sector cadastral nr. 16

1. DESCRIEREA IMOBILULUI

DATE TEREN											DATE CONSTRUCŢII					
Identificator teren	Adresă imobil	Număr cadastral	Nr. CF	Suprafaţa măsurată	Intravilan / extra.(I/E)	Nr. top.	Nr. tarla	Nr. parcelă	Categorie folosinţă	Suprafaţă parcelă	Identificator construcţie	Cod grupă destinaţie	Suprafaţa construită	Nr. niveluri	Nr. CF	Constr. cu acte (DA/NU)
161012	Extravilan, UAT. Mogoşeşti-Siret, Jud. Iași; (Tarla: 31, Parcela: 309)			1000	E		31	309	A	1000						

2. PROPRIETATEA / POSESIA

Titularul dreptului / posesiei			Proprietar=1 / Posesor=0	Data naşterii / CUI	Domiciliu / Sediu	Cota parte	Identificator entitate asociată	Cotă parte teren UI	Mod de dobândire	Act juridic			Obs. privitoare la proprietar
Nume / Denumire	Iniţiala tatălui	Prenume								Tip act	Nr. act / data	Emitent	
NEIDENTIFICAT		NEIDENTIFICAT	0		Loc. Mogosesti-Siret, UAT. Mogoşeşti-Siret, Jud. Iași	1/1	161012		Lege	act normativ	7 / 13.03.1996	PARLAMENTUL ROMÂNIEI	LIPSĂ CNP
							161012			act normativ	7 / 13.03.1996	PARLAMENTUL ROMÂNIEI	

3. SARCINI / DEZMEMBRĂMINTE

Titular			Data naşterii / CUI	Domiciliu / Sediu	Tipul sarcinii sau al dezmembrămintelor dreptului de proprietate	Cota parte	Identificator entitate asociată	Act juridic			Valoare ipotecă	Tip monedă
Nume / Denumire	Iniţiala tatălui	Prenume						Tip act	Nr. act / data	Emitent		
-	-	-	-	-	-	-	-	-	-	-	-	-

4. NOTĂRI, PROCESE, INTERDICŢII

Tipul notării	Tip act	Nr. act/ data	Emitent	Identificator entitate asociată
Se notează mențiunea de proprietar neidentificat.	act normativ	7 / 13.03.1996	PARLAMENTUL ROMÂNIEI	161012

5. OBSERVAŢII

Imobil împrejmuit/ neîmprejmuit	Imobil contestat/ necontestat	Alte observaţii
Neîmprejmuit		

Persoană Fizică Autorizată de ANCPI să execute lucrări de cadastru, geodezie și cartografie
CERTIFICAT DE AUTORIZARE
Seria RO-B-J
Nr. 1767/20.02.2020
S.C. TOTAL BUSINESS LAND S.R.L.
Clasa I

REGISTRUL CADASTRAL AL IMOBILELOR

ANEXA Nr. 2

UAT Mogoşeşti-Siret
Zonă cooperativizată (Co)

Sector cadastral nr. 16

1. DESCRIEREA IMOBILULUI

DATE TEREN											DATE CONSTRUCŢII					
Identificator teren	Adresă imobil	Număr cadastral	Nr. CF	Suprafaţa măsurată	Intravilan / extra.(I/E)	Nr. top.	Nr. tarla	Nr. parcelă	Categorie folosinţă	Suprafaţă parcelă	Identificator construcţie	Cod grupă destinaţie	Suprafaţa construită	Nr. niveluri	Nr. CF	Constr. cu acte (DA/NU)
161013	Extravilan, UAT. Mogoşeşti-Siret, Jud. Iași; (Tarla: 31, Parcela: 309/24)			400	E		31	309/24	A	400						

2. PROPRIETATEA / POSESIA

Titularul dreptului / posesiei			Proprietar=1 / Posesor=0	Data naşterii / CUI	Domiciliu / Sediu	Cota parte	Identificator entitate asociată	Cotă parte teren UI	Mod de dobândire	Act juridic			Obs. privitoare la proprietar
Nume / Denumire	Iniţiala tatălui	Prenume								Tip act	Nr. act / data	Emitent	
OLARIU		VASILE	1		Loc. Mogosesti-Siret, UAT. Mogoşeşti-Siret, Jud. Iași	1/1	161013		Reconstituire	act administrativ	94141 / 02.12.1993	CJPSDDPAT IA ȘI	LIPSĂ CNP
OLARIU	C	COSTACHE	1		Loc. Mogosesti-Siret, UAT. Mogoşeşti-Siret, Jud. Iași								LIPSĂ CNP
BLAGA	C	RARIȚA	1		Loc. Mogosesti-Siret, UAT. Mogoşeşti-Siret, Jud. Iași								LIPSĂ CNP
GRĂDINARU	C	MARIA	1		Loc. Mogosesti-Siret, UAT. Mogoşeşti-Siret, Jud. Iași								LIPSĂ CNP
OLARIU	C	DUMITRU	1		Loc. Mogosesti-Siret, UAT. Mogoşeşti-Siret, Jud. Iași								LIPSĂ CNP
CĂSERIU	C	CATINCA	1		Loc. Mogosesti-Siret, UAT. Mogoşeşti-Siret, Jud. Iași								LIPSĂ CNP
PRISACĂ		AURICA	1		Loc. Mogosesti-Siret, UAT. Mogoşeşti-Siret, Jud. Iași								LIPSĂ CNP
ANTON		ANISOARA	1		Loc. Mogosesti-Siret, UAT. Mogoşeşti-Siret, Jud. Iași								LIPSĂ CNP
OLARIU	C	VIRGIL	1		Loc. Mogosesti-Siret, UAT. Mogoşeşti-Siret, Jud. Iași								LIPSĂ CNP
GÎSCĂ	C	ELENA	1		Loc. Mogosesti-Siret, UAT. Mogoşeşti-Siret, Jud. Iași								LIPSĂ CNP

Persoană Fizică Autorizată de ANCPI să execute lucrări de cadastru, geodezie și cartografie
CERTIFICAT DE AUTORIZARE
Seria RO-B-J
Nr. 1767/20.02.2020
S.C. TOTAL BUSINESS LAND S.R.L.
Clasa I

3. SARCINI / DEZMEMBRĂMINTE

Titular			Data naşterii / CUI	Domiciliu / Sediu	Tipul sarcinii sau al dezmembrămintelor dreptului de proprietate	Cota parte	Identificator entitate asociată	Act juridic			Valoare ipotecă	Tip monedă
Nume / Denumire	Iniţiala tatălui	Prenume						Tip act	Nr. act / data	Emitent		
-	-	-	-	-	-	-	-	-	-	-	-	-

4. NOTĂRI, PROCESE, INTERDICŢII

Tipul notării	Tip act	Nr. act/ data	Emitent	Identificator entitate asociată
-	-	-	-	-

5. OBSERVAŢII

Imobil împrejmuit/ neîmprejmuit	Imobil contestat/ necontestat	Alte observaţii
Neîmprejmuit		

Persoană Fizică Autorizată de ANCPI să execute lucrări de cadastru, geodezie și cartografie
CERTIFICAT DE AUTORIZARE
Seria RO-B-J
Nr. 1767/20.02.2020
S.C. TOTAL BUSINESS LAND S.R.L.
Clasa I

REGISTRUL CADASTRAL AL IMOBILELOR

ANEXA Nr. 2

UAT Mogoşeşti-Siret
Zonă cooperativizată (Co)

Sector cadastral nr. 16

1. DESCRIEREA IMOBILULUI

DATE TEREN											DATE CONSTRUCŢII					
Identificator teren	Adresă imobil	Număr cadastral	Nr. CF	Suprafaţa măsurată	Intravilan / extra.(I/E)	Nr. top.	Nr. tarla	Nr. parcelă	Categorie folosinţă	Suprafaţă parcelă	Identificator construcţie	Cod grupă destinaţie	Suprafaţa construită	Nr. niveluri	Nr. CF	Constr. cu acte (DA/NU)
161014	Extravilan, UAT. Mogoşeşti-Siret, Jud. Iași; (Tarla: 31, Parcela: 309/45)			6000	E		31	309/45	A	6000						

2. PROPRIETATEA / POSESIA

Titularul dreptului / posesiei			Proprietar=1 / Posesor=0	Data naşterii / CUI	Domiciliu / Sediu	Cota parte	Identificator entitate asociată	Cotă parte teren UI	Mod de dobândire	Act juridic			Obs. privitoare la proprietar
Nume / Denumire	Iniţiala tatălui	Prenume								Tip act	Nr. act / data	Emitent	
RĂDEANU	I	MIHAI	1		Loc. Mogosesti-Siret, UAT. Mogoşeşti-Siret, Jud. Iași	1/1	161014		Reconstituire	act administrativ	94092 / 10.11.1993	CJPSDDPAT IA ȘI	LIPSĂ CNP

3. SARCINI / DEZMEMBRĂMINTE

Titular			Data naşterii / CUI	Domiciliu / Sediu	Tipul sarcinii sau al dezmembrămintelor dreptului de proprietate	Cota parte	Identificator entitate asociată	Act juridic			Valoare ipotecă	Tip monedă
Nume / Denumire	Iniţiala tatălui	Prenume						Tip act	Nr. act / data	Emitent		
-	-	-	-	-	-	-	-	-	-	-	-	-

4. NOTĂRI, PROCESE, INTERDICŢII

Tipul notării	Tip act	Nr. act/ data	Emitent	Identificator entitate asociată
-	-	-	-	-

5. OBSERVAŢII

Imobil împrejmuit/ neîmprejmuit	Imobil contestat/ necontestat	Alte observaţii
Neîmprejmuit		

Persoană Fizică Autorizată de ANCPI să execute lucrări de cadastru, geodezie și cartografie
CERTIFICAT DE AUTORIZARE
Seria RO-B-J
Nr. 1767/20.02.2020
S.C. TOTAL BUSINESS LAND S.R.L.
Clasa I

REGISTRUL CADASTRAL AL IMOBILELOR

ANEXA Nr. 2

UAT Mogoşeşti-Siret
Zonă cooperativizată (Co)

Sector cadastral nr. 16

1. DESCRIEREA IMOBILULUI

DATE TEREN										DATE CONSTRUCŢII					
Identificator teren	Adresă imobil	Număr cadastral	Nr. CF	Suprafaţa măsurată	Intravilan / extra.(I/E)	Nr. top.	Nr. tarla	Nr. parcelă	Categorie folosinţă	Suprafaţă parcelă	Identificator construcţie	Cod grupă destinaţie	Suprafaţa construită	Nr. niveluri	Nr. CF	Constr. cu acte (DA/NU)
161015	Extravilan, UAT. Mogoşeşti-Siret, Jud. Iași; (Tarla: 33, Parcela: 313/46)			2000	E		33	313/46	A	2000						

2. PROPRIETATEA / POSESIA

Titularul dreptului / posesiei			Proprietar=1 / Posesor=0	Data naşterii / CUI	Domiciliu / Sediu	Cota parte	Identificator entitate asociată	Cotă parte teren UI	Mod de dobândire	Act juridic			Obs. privitoare la proprietar
Nume / Denumire	Iniţiala tatălui	Prenume								Tip act	Nr. act / data	Emitent	
LUNGU	V	MARIA	1		Loc. Mogosesti-Siret, UAT. Mogoşeşti-Siret, Jud. Iași	1/1	161015		Reconstituire	act administrativ	94923 / 01.10.1996	CJPSDDPAT IA ȘI	LIPSĂ CNP

3. SARCINI / DEZMEMBRĂMINTE

Titular			Data naşterii / CUI	Domiciliu / Sediu	Tipul sarcinii sau al dezmembrămintelor dreptului de proprietate	Cota parte	Identificator entitate asociată	Act juridic			Valoare ipotecă	Tip monedă
Nume / Denumire	Iniţiala tatălui	Prenume						Tip act	Nr. act / data	Emitent		
-	-	-	-	-	-	-	-	-	-	-	-	-

4. NOTĂRI, PROCESE, INTERDICŢII

Tipul notării	Tip act	Nr. act/ data	Emitent	Identificator entitate asociată
-	-	-	-	-

5. OBSERVAŢII

Imobil împrejmuit/ neîmprejmuit	Imobil contestat/ necontestat	Alte observaţii
Neîmprejmuit		CONFORM PLANULUI CADASTRAL SUPRAPUS PESTE MĂSURĂTORI IMOBILUL SE REGĂSE ȘTE ÎN TARLAUA 31 PARCELA 309

Persoană Fizică Autorizată de ANCPI să execute lucrări de cadastru, geodezie și cartografie
CERTIFICAT DE AUTORIZARE
Seria RO-B-J
Nr. 1767/20.02.2020
S.C. TOTAL BUSINESS LAND S.R.L.
Clasa I

REGISTRUL CADASTRAL AL IMOBILELOR

ANEXA Nr. 2

UAT Mogoşeşti-Siret
Zonă cooperativizată (Co)

Sector cadastral nr. 16

1. DESCRIEREA IMOBILULUI

DATE TEREN											DATE CONSTRUCŢII					
Identificator teren	Adresă imobil	Număr cadastral	Nr. CF	Suprafaţa măsurată	Intravilan / extra.(I/E)	Nr. top.	Nr. tarla	Nr. parcelă	Categorie folosinţă	Suprafaţă parcelă	Identificator construcţie	Cod grupă destinaţie	Suprafaţa construită	Nr. niveluri	Nr. CF	Constr. cu acte (DA/NU)
161016	Extravilan, UAT. Mogoşeşti-Siret, Jud. Iaşi; (Tarla: 31, Parcela: 309)			5900	E		31	309	A	5900						

2. PROPRIETATEA / POSESIA

Titularul dreptului / posesiei			Proprietar=1 / Posesor=0	Data naşterii / CUI	Domiciliu / Sediu	Cota parte	Identificator entitate asociată	Cotă parte teren UI	Mod de dobândire	Act juridic			Obs. privitoare la proprietar
Nume / Denumire	Iniţiala tatălui	Prenume								Tip act	Nr. act / data	Emitent	
NEIDENTIFICAT		NEIDENTIFICAT	0		Loc. Mogosesti-Siret, UAT. Mogoşeşti-Siret, Jud. Iași	1/1	161016		Lege	act normativ	7 / 13.03.1996	PARLAMENTUL ROMÂNIEI	LIPSĂ CNP
							161016			act normativ	7 / 13.03.1996	PARLAMENTUL ROMÂNIEI	

3. SARCINI / DEZMEMBRĂMINTE

Titular			Data naşterii / CUI	Domiciliu / Sediu	Tipul sarcinii sau al dezmembrămintelor dreptului de proprietate	Cota parte	Identificator entitate asociată	Act juridic			Valoare ipotecă	Tip monedă
Nume / Denumire	Iniţiala tatălui	Prenume						Tip act	Nr. act / data	Emitent		
-	-	-	-	-	-	-	-	-	-	-	-	-

4. NOTĂRI, PROCESE, INTERDICŢII

Tipul notării	Tip act	Nr. act/ data	Emitent	Identificator entitate asociată
Se notează mențiunea de proprietar neidentificat.	act normativ	7 / 13.03.1996	PARLAMENTUL ROMÂNIEI	161016

5. OBSERVAŢII

Imobil împrejmuit/ neîmprejmuit	Imobil contestat/ necontestat	Alte observaţii
Neîmprejmuit		

Persoană Fizică Autorizată de ANCPI să execute lucrări de cadastru, geodezie și cartografie
CERTIFICAT DE AUTORIZARE
Seria RO-B-J
Nr. 1767/20.02.2020
S.C. TOTAL BUSINESS LAND S.R.L.
Clasa I

REGISTRUL CADASTRAL AL IMOBILELOR

ANEXA Nr. 2

UAT Mogoşeşti-Siret
Zonă cooperativizată (Co)

Sector cadastral nr. 16

1. DESCRIEREA IMOBILULUI

DATE TEREN											DATE CONSTRUCŢII					
Identificator teren	Adresă imobil	Număr cadastral	Nr. CF	Suprafaţa măsurată	Intravilan / extra.(I/E)	Nr. top.	Nr. tarla	Nr. parcelă	Categorie folosinţă	Suprafaţă parcelă	Identificator construcţie	Cod grupă destinaţie	Suprafaţa construită	Nr. niveluri	Nr. CF	Constr. cu acte (DA/NU)
161017	Extravilan, UAT. Mogoşeşti-Siret, Jud. Iaşi; (Tarla: 31, Parcela: 309)			5100	E		31	309	A	5100						

2. PROPRIETATEA / POSESIA

Titularul dreptului / posesiei			Proprietar=1 / Posesor=0	Data naşterii / CUI	Domiciliu / Sediu	Cota parte	Identificator entitate asociată	Cotă parte teren UI	Mod de dobândire	Act juridic			Obs. privitoare la proprietar
Nume / Denumire	Iniţiala tatălui	Prenume								Tip act	Nr. act / data	Emitent	
NEIDENTIFICAT		NEIDENTIFICAT	0		Loc. Mogosesti-Siret, UAT. Mogoşeşti-Siret, Jud. Iași	1/1	161017		Lege	act normativ	7 / 13.03.1996	PARLAMENTUL ROMÂNIEI	LIPSĂ CNP
							161017			act normativ	7 / 13.03.1996	PARLAMENTUL ROMÂNIEI	

3. SARCINI / DEZMEMBRĂMINTE

Titular			Data naşterii / CUI	Domiciliu / Sediu	Tipul sarcinii sau al dezmembrămintelor dreptului de proprietate	Cota parte	Identificator entitate asociată	Act juridic			Valoare ipotecă	Tip monedă
Nume / Denumire	Iniţiala tatălui	Prenume						Tip act	Nr. act / data	Emitent		
-	-	-	-	-	-	-	-	-	-	-	-	-

4. NOTĂRI, PROCESE, INTERDICŢII

Tipul notării	Tip act	Nr. act/ data	Emitent	Identificator entitate asociată
Se notează mențiunea de proprietar neidentificat.	act normativ	7 / 13.03.1996	PARLAMENTUL ROMÂNIEI	161017

5. OBSERVAŢII

Imobil împrejmuit/ neîmprejmuit	Imobil contestat/ necontestat	Alte observaţii
Neîmprejmuit		

Persoană Fizică Autorizată de ANCPI să execute lucrări de cadastru, geodezie și cartografie
CERTIFICAT DE AUTORIZARE
Seria RO-B-J
Nr. 1767/20.02.2020
S.C. TOTAL BUSINESS LAND S.R.L.
Clasa I

REGISTRUL CADASTRAL AL IMOBILELOR

ANEXA Nr. 2

UAT Mogoşeşti-Siret
Zonă cooperativizată (Co)

Sector cadastral nr. 16

1. DESCRIEREA IMOBILULUI

DATE TEREN											DATE CONSTRUCŢII					
Identificator teren	Adresă imobil	Număr cadastral	Nr. CF	Suprafaţa măsurată	Intravilan / extra.(I/E)	Nr. top.	Nr. tarla	Nr. parcelă	Categorie folosinţă	Suprafaţă parcelă	Identificator construcţie	Cod grupă destinaţie	Suprafaţa construită	Nr. niveluri	Nr. CF	Constr. cu acte (DA/NU)
161018	Extravilan, UAT. Mogoşeşti-Siret, Jud. Iaşi; (Tarla: 31, Parcela: 309)			900	E		31	309	A	900						

2. PROPRIETATEA / POSESIA

Titularul dreptului / posesiei			Proprietar=1 / Posesor=0	Data naşterii / CUI	Domiciliu / Sediu	Cota parte	Identificator entitate asociată	Cotă parte teren UI	Mod de dobândire	Act juridic			Obs. privitoare la proprietar
Nume / Denumire	Iniţiala tatălui	Prenume								Tip act	Nr. act / data	Emitent	
NEIDENTIFICAT		NEIDENTIFICAT	0		Loc. Mogosesti-Siret, UAT. Mogoşeşti-Siret, Jud. Iași	1/1	161018		Lege	act normativ	7 / 13.03.1996	PARLAMENTUL ROMÂNIEI	LIPSĂ CNP
							161018			act normativ	7 / 13.03.1996	PARLAMENTUL ROMÂNIEI	

3. SARCINI / DEZMEMBRĂMINTE

Titular			Data naşterii / CUI	Domiciliu / Sediu	Tipul sarcinii sau al dezmembrămintelor dreptului de proprietate	Cota parte	Identificator entitate asociată	Act juridic			Valoare ipotecă	Tip monedă
Nume / Denumire	Iniţiala tatălui	Prenume						Tip act	Nr. act / data	Emitent		
-	-	-	-	-	-	-	-	-	-	-	-	-

4. NOTĂRI, PROCESE, INTERDICŢII

Tipul notării	Tip act	Nr. act/ data	Emitent	Identificator entitate asociată
Se notează mențiunea de proprietar neidentificat.	act normativ	7 / 13.03.1996	PARLAMENTUL ROMÂNIEI	161018

5. OBSERVAŢII

Imobil împrejmuit/ neîmprejmuit	Imobil contestat/ necontestat	Alte observaţii
Neîmprejmuit		

Persoană Fizică Autorizată de ANCPI să execute lucrări de cadastru, geodezie și cartografie
CERTIFICAT DE AUTORIZARE
Seria RO-B-J
Nr. 1767/20.02.2020
S.C. TOTAL BUSINESS LAND S.R.L.
Clasa I

REGISTRUL CADASTRAL AL IMOBILELOR

ANEXA Nr. 2

UAT Mogoşeşti-Siret
Zonă cooperativizată (Co)

Sector cadastral nr. 16

1. DESCRIEREA IMOBILULUI

DATE TEREN											DATE CONSTRUCŢII					
Identificator teren	Adresă imobil	Număr cadastral	Nr. CF	Suprafaţa măsurată	Intravilan / extra.(I/E)	Nr. top.	Nr. tarla	Nr. parcelă	Categorie folosinţă	Suprafaţă parcelă	Identificator construcţie	Cod grupă destinaţie	Suprafaţa construită	Nr. niveluri	Nr. CF	Constr. cu acte (DA/NU)
161019	Extravilan, UAT. Mogoşeşti-Siret, Jud. Iaşi; (Tarla: 31, Parcela: 307)			7961	E		31	307	HR	7961						

2. PROPRIETATEA / POSESIA

Titularul dreptului / posesiei			Proprietar=1 / Posesor=0	Data naşterii / CUI	Domiciliu / Sediu	Cota parte	Identificator entitate asociată	Cotă parte teren UI	Mod de dobândire	Act juridic			Obs. privitoare la proprietar
Nume / Denumire	Iniţiala tatălui	Prenume								Tip act	Nr. act / data	Emitent	
NEIDENTIFICAT		NEIDENTIFICAT	0		Loc. Mogosesti-Siret, UAT. Mogoşeşti-Siret, Jud. Iași	1/1	161019		Lege	act normativ	7 / 13.03.1996	PARLAMENTUL ROMÂNIEI	LIPSĂ CNP
							161019			act normativ	7 / 13.03.1996	PARLAMENTUL ROMÂNIEI	

3. SARCINI / DEZMEMBRĂMINTE

Titular			Data naşterii / CUI	Domiciliu / Sediu	Tipul sarcinii sau al dezmembrămintelor dreptului de proprietate	Cota parte	Identificator entitate asociată	Act juridic			Valoare ipotecă	Tip monedă
Nume / Denumire	Iniţiala tatălui	Prenume						Tip act	Nr. act / data	Emitent		
-	-	-	-	-	-	-	-	-	-	-	-	-

4. NOTĂRI, PROCESE, INTERDICŢII

Tipul notării	Tip act	Nr. act/ data	Emitent	Identificator entitate asociată
Se notează mențiunea de proprietar neidentificat.	act normativ	7 / 13.03.1996	PARLAMENTUL ROMÂNIEI	161019

5. OBSERVAŢII

Imobil împrejmuit/ neîmprejmuit	Imobil contestat/ necontestat	Alte observaţii
Neîmprejmuit		

Persoană Fizică Autorizată de ANCPI să execute lucrări de cadastru, geodezie și cartografie
CERTIFICAT DE AUTORIZARE
Seria RO-B-J
Nr. 1767/20.02.2020
S.C. TOTAL BUSINESS LAND S.R.L.
Clasa I

REGISTRUL CADASTRAL AL IMOBILELOR

ANEXA Nr. 2

UAT Mogoşeşti-Siret
Zonă cooperativizată (Co)

Sector cadastral nr. 16

1. DESCRIEREA IMOBILULUI

DATE TEREN											DATE CONSTRUCŢII					
Identificator teren	Adresă imobil	Număr cadastral	Nr. CF	Suprafaţa măsurată	Intravilan / extra.(I/E)	Nr. top.	Nr. tarla	Nr. parcelă	Categorie folosinţă	Suprafaţă parcelă	Identificator construcţie	Cod grupă destinaţie	Suprafaţa construită	Nr. niveluri	Nr. CF	Constr. cu acte (DA/NU)
161020	Extravilan, UAT. Mogoşeşti-Siret, Jud. Iași; (Tarla: 31, Parcela: 309/39)			866	E		31	309/39	A	866						

2. PROPRIETATEA / POSESIA

Titularul dreptului / posesiei			Proprietar=1 / Posesor=0	Data naşterii / CUI	Domiciliu / Sediu	Cota parte	Identificator entitate asociată	Cotă parte teren UI	Mod de dobândire	Act juridic			Obs. privitoare la proprietar
Nume / Denumire	Iniţiala tatălui	Prenume								Tip act	Nr. act / data	Emitent	
RAINDEL	D	VIRGINIA	1		Loc. Mogosesti-Siret, UAT. Mogoşeşti-Siret, Jud. Iași	1/1	161020		Reconstituire	act administrativ	282007 / 02.11.2006	CJPSDDPAT IA ȘI	LIPSĂ CNP

3. SARCINI / DEZMEMBRĂMINTE

Titular			Data naşterii / CUI	Domiciliu / Sediu	Tipul sarcinii sau al dezmembrămintelor dreptului de proprietate	Cota parte	Identificator entitate asociată	Act juridic			Valoare ipotecă	Tip monedă
Nume / Denumire	Iniţiala tatălui	Prenume						Tip act	Nr. act / data	Emitent		
-	-	-	-	-	-	-	-	-	-	-	-	-

4. NOTĂRI, PROCESE, INTERDICŢII

Tipul notării	Tip act	Nr. act/ data	Emitent	Identificator entitate asociată
-	-	-	-	-

5. OBSERVAŢII

Imobil împrejmuit/ neîmprejmuit	Imobil contestat/ necontestat	Alte observaţii
Neîmprejmuit		DIFERENȚA DE SUPRAFAȚĂ DE 134 MP SE REGĂSE ȘTE LA ID 161025.

Persoană Fizică Autorizată de ANCPI să execute lucrări de cadastru, geodezie și cartografie
CERTIFICAT DE AUTORIZARE
Seria RO-B-J
Nr. 1767/20.02.2020
S.C. TOTAL BUSINESS LAND S.R.L.
Clasa I

REGISTRUL CADASTRAL AL IMOBILELOR

ANEXA Nr. 2

UAT Mogoşeşti-Siret
Zonă cooperativizată (Co)

Sector cadastral nr. 16

1. DESCRIEREA IMOBILULUI

DATE TEREN											DATE CONSTRUCŢII					
Identificator teren	Adresă imobil	Număr cadastral	Nr. CF	Suprafaţa măsurată	Intravilan / extra.(I/E)	Nr. top.	Nr. tarla	Nr. parcelă	Categorie folosinţă	Suprafaţă parcelă	Identificator construcţie	Cod grupă destinaţie	Suprafaţa construită	Nr. niveluri	Nr. CF	Constr. cu acte (DA/NU)
161021	Extravilan, UAT. Mogoşeşti-Siret, Jud. Iași; (Tarla: 31, Parcela: 309/300)			4350	E		31	309/300	A	4350						

2. PROPRIETATEA / POSESIA

Titularul dreptului / posesiei			Proprietar=1 / Posesor=0	Data naşterii / CUI	Domiciliu / Sediu	Cota parte	Identificator entitate asociată	Cotă parte teren UI	Mod de dobândire	Act juridic			Obs. privitoare la proprietar
Nume / Denumire	Iniţiala tatălui	Prenume								Tip act	Nr. act / data	Emitent	
LUNGU	I GH	PETRU	1		Loc. Mogosesti-Siret, UAT. Mogoşeşti-Siret, Jud. Iași	1/1	161021		Reconstituire	act administrativ	94187 / 20.12.1993	CJPSDDPAT IA ȘI	LIPSĂ CNP

3. SARCINI / DEZMEMBRĂMINTE

Titular			Data naşterii / CUI	Domiciliu / Sediu	Tipul sarcinii sau al dezmembrămintelor dreptului de proprietate	Cota parte	Identificator entitate asociată	Act juridic			Valoare ipotecă	Tip monedă
Nume / Denumire	Iniţiala tatălui	Prenume						Tip act	Nr. act / data	Emitent		
-	-	-	-	-	-	-	-	-	-	-	-	-

4. NOTĂRI, PROCESE, INTERDICŢII

Tipul notării	Tip act	Nr. act/ data	Emitent	Identificator entitate asociată
-	-	-	-	-

5. OBSERVAŢII

Imobil împrejmuit/ neîmprejmuit	Imobil contestat/ necontestat	Alte observaţii
Neîmprejmuit		DIFERENȚA DE SUPRAFAȚĂ DE 4350 MP SE REGĂSE ȘTE LA ID 161021.

Persoană Fizică Autorizată de ANCPI să execute lucrări de cadastru, geodezie și cartografie
CERTIFICAT DE AUTORIZARE
Seria RO-B-J
Nr. 1767/20.02.2020
S.C. TOTAL BUSINESS LAND S.R.L.
Clasa I

REGISTRUL CADASTRAL AL IMOBILELOR

ANEXA Nr. 2

UAT Mogoşeşti-Siret
Zonă cooperativizată (Co)

Sector cadastral nr. 16

1. DESCRIEREA IMOBILULUI

DATE TEREN											DATE CONSTRUCŢII					
Identificator teren	Adresă imobil	Număr cadastral	Nr. CF	Suprafaţa măsurată	Intravilan / extra.(I/E)	Nr. top.	Nr. tarla	Nr. parcelă	Categorie folosinţă	Suprafaţă parcelă	Identificator construcţie	Cod grupă destinaţie	Suprafaţa construită	Nr. niveluri	Nr. CF	Constr. cu acte (DA/NU)
161022	Extravilan, UAT. Mogoşeşti-Siret, Jud. Iaşi; (Tarla: 31, Parcela: 309)			1576	E		31	309	A	1576						

2. PROPRIETATEA / POSESIA

Titularul dreptului / posesiei			Proprietar=1 / Posesor=0	Data naşterii / CUI	Domiciliu / Sediu	Cota parte	Identificator entitate asociată	Cotă parte teren UI	Mod de dobândire	Act juridic			Obs. privitoare la proprietar
Nume / Denumire	Iniţiala tatălui	Prenume								Tip act	Nr. act / data	Emitent	
NEIDENTIFICAT		NEIDENTIFICAT	0		Loc. Mogosesti-Siret, UAT. Mogoşeşti-Siret, Jud. Iași	1/1	161022		Lege	act normativ	7 / 13.03.1996	PARLAMENTUL ROMÂNIEI	LIPSĂ CNP
							161022			act normativ	7 / 13.03.1996	PARLAMENTUL ROMÂNIEI	

3. SARCINI / DEZMEMBRĂMINTE

Titular			Data naşterii / CUI	Domiciliu / Sediu	Tipul sarcinii sau al dezmembrămintelor dreptului de proprietate	Cota parte	Identificator entitate asociată	Act juridic			Valoare ipotecă	Tip monedă
Nume / Denumire	Iniţiala tatălui	Prenume						Tip act	Nr. act / data	Emitent		
-	-	-	-	-	-	-	-	-	-	-	-	-

4. NOTĂRI, PROCESE, INTERDICŢII

Tipul notării	Tip act	Nr. act/ data	Emitent	Identificator entitate asociată
Se notează mențiunea de proprietar neidentificat.	act normativ	7 / 13.03.1996	PARLAMENTUL ROMÂNIEI	161022

5. OBSERVAŢII

Imobil împrejmuit/ neîmprejmuit	Imobil contestat/ necontestat	Alte observaţii
Neîmprejmuit		

Persoană Fizică Autorizată de ANCPI să execute lucrări de cadastru, geodezie și cartografie
CERTIFICAT DE AUTORIZARE
Seria RO-B-J
Nr. 1767/20.02.2020
S.C. TOTAL BUSINESS LAND S.R.L.
Clasa I

REGISTRUL CADASTRAL AL IMOBILELOR

ANEXA Nr. 2

UAT Mogoşeşti-Siret
Zonă cooperativizată (Co)

Sector cadastral nr. 16

1. DESCRIEREA IMOBILULUI

DATE TEREN											DATE CONSTRUCŢII					
Identificator teren	Adresă imobil	Număr cadastral	Nr. CF	Suprafaţa măsurată	Intravilan / extra.(I/E)	Nr. top.	Nr. tarla	Nr. parcelă	Categorie folosinţă	Suprafaţă parcelă	Identificator construcţie	Cod grupă destinaţie	Suprafaţa construită	Nr. niveluri	Nr. CF	Constr. cu acte (DA/NU)
161023	Extravilan, UAT. Mogoşeşti-Siret, Jud. Iași; (Tarla: 31, Parcela: 309/29)			4744	E		31	309/29	A	4744						

2. PROPRIETATEA / POSESIA

Titularul dreptului / posesiei			Proprietar=1 / Posesor=0	Data naşterii / CUI	Domiciliu / Sediu	Cota parte	Identificator entitate asociată	Cotă parte teren UI	Mod de dobândire	Act juridic			Obs. privitoare la proprietar
Nume / Denumire	Iniţiala tatălui	Prenume								Tip act	Nr. act / data	Emitent	
TÎNTATU ILASCU		PROFIRA	1		Loc. Mogosesti-Siret, UAT. Mogoşeşti-Siret, Jud. Iași	1/1	161023		Reconstituire	act administrativ	94012 / 21.09.1993	CJPSDDPAT IA ȘI	LIPSĂ CNP

3. SARCINI / DEZMEMBRĂMINTE

Titular			Data naşterii / CUI	Domiciliu / Sediu	Tipul sarcinii sau al dezmembrămintelor dreptului de proprietate	Cota parte	Identificator entitate asociată	Act juridic			Valoare ipotecă	Tip monedă
Nume / Denumire	Iniţiala tatălui	Prenume						Tip act	Nr. act / data	Emitent		
-	-	-	-	-	-	-	-	-	-	-	-	-

4. NOTĂRI, PROCESE, INTERDICŢII

Tipul notării	Tip act	Nr. act/ data	Emitent	Identificator entitate asociată
-	-	-	-	-

5. OBSERVAŢII

Imobil împrejmuit/ neîmprejmuit	Imobil contestat/ necontestat	Alte observaţii
Neîmprejmuit		DIFERENȚA DE SUPRAFAȚĂ DE 4744 MP SE REGĂSE ȘTE LA ID 161023.

Persoană Fizică Autorizată de ANCPI să execute lucrări de cadastru, geodezie și cartografie
CERTIFICAT DE AUTORIZARE
Seria RO-B-J
Nr. 1767/20.02.2020
S.C. TOTAL BUSINESS LAND S.R.L.
Clasa I

REGISTRUL CADASTRAL AL IMOBILELOR

ANEXA Nr. 2

UAT Mogoşeşti-Siret
Zonă cooperativizată (Co)

Sector cadastral nr. 16

1. DESCRIEREA IMOBILULUI

DATE TEREN											DATE CONSTRUCŢII					
Identificator teren	Adresă imobil	Număr cadastral	Nr. CF	Suprafaţa măsurată	Intravilan / extra.(I/E)	Nr. top.	Nr. tarla	Nr. parcelă	Categorie folosinţă	Suprafaţă parcelă	Identificator construcţie	Cod grupă destinaţie	Suprafaţa construită	Nr. niveluri	Nr. CF	Constr. cu acte (DA/NU)
161024	Extravilan, UAT. Mogoşeşti-Siret, Jud. Iaşi; (Tarla: 31, Parcela: 309)			3615	E		31	309	A	3615						

2. PROPRIETATEA / POSESIA

Titularul dreptului / posesiei			Proprietar=1 / Posesor=0	Data naşterii / CUI	Domiciliu / Sediu	Cota parte	Identificator entitate asociată	Cotă parte teren UI	Mod de dobândire	Act juridic			Obs. privitoare la proprietar
Nume / Denumire	Iniţiala tatălui	Prenume								Tip act	Nr. act / data	Emitent	
NEIDENTIFICAT		NEIDENTIFICAT	0		Loc. Mogosesti-Siret, UAT. Mogoşeşti-Siret, Jud. Iași	1/1	161024		Lege	act normativ	7 / 13.03.1996	PARLAMENTUL ROMÂNIEI	LIPSĂ CNP
							161024			act normativ	7 / 13.03.1996	PARLAMENTUL ROMÂNIEI	

3. SARCINI / DEZMEMBRĂMINTE

Titular			Data naşterii / CUI	Domiciliu / Sediu	Tipul sarcinii sau al dezmembrămintelor dreptului de proprietate	Cota parte	Identificator entitate asociată	Act juridic			Valoare ipotecă	Tip monedă
Nume / Denumire	Iniţiala tatălui	Prenume						Tip act	Nr. act / data	Emitent		
-	-	-	-	-	-	-	-	-	-	-	-	-

4. NOTĂRI, PROCESE, INTERDICŢII

Tipul notării	Tip act	Nr. act/ data	Emitent	Identificator entitate asociată
Se notează mențiunea de proprietar neidentificat.	act normativ	7 / 13.03.1996	PARLAMENTUL ROMÂNIEI	161024

5. OBSERVAŢII

Imobil împrejmuit/ neîmprejmuit	Imobil contestat/ necontestat	Alte observaţii
Neîmprejmuit		

Persoană Fizică Autorizată de ANCPI să execute lucrări de cadastru, geodezie și cartografie
CERTIFICAT DE AUTORIZARE
Seria RO-B-J
Nr. 1767/20.02.2020
S.C. TOTAL BUSINESS LAND S.R.L.
Clasa I

REGISTRUL CADASTRAL AL IMOBILELOR

ANEXA Nr. 2

UAT Mogoşeşti-Siret
Zonă cooperativizată (Co)

Sector cadastral nr. 16

1. DESCRIEREA IMOBILULUI

DATE TEREN											DATE CONSTRUCŢII					
Identificator teren	Adresă imobil	Număr cadastral	Nr. CF	Suprafaţa măsurată	Intravilan / extra.(I/E)	Nr. top.	Nr. tarla	Nr. parcelă	Categorie folosinţă	Suprafaţă parcelă	Identificator construcţie	Cod grupă destinaţie	Suprafaţa construită	Nr. niveluri	Nr. CF	Constr. cu acte (DA/NU)
161025	Extravilan, UAT. Mogoşeşti-Siret, Jud. Iași; (Tarla: 31, Parcela: 309/39)			134	E		31	309/39	A	134						

2. PROPRIETATEA / POSESIA

Titularul dreptului / posesiei			Proprietar=1 / Posesor=0	Data naşterii / CUI	Domiciliu / Sediu	Cota parte	Identificator entitate asociată	Cotă parte teren UI	Mod de dobândire	Act juridic			Obs. privitoare la proprietar
Nume / Denumire	Iniţiala tatălui	Prenume								Tip act	Nr. act / data	Emitent	
RAINDEL	D	VIRGINIA	1		Loc. Mogosesti-Siret, UAT. Mogoşeşti-Siret, Jud. Iași	1/1	161025		Reconstituire	act administrativ	282007 / 02.11.2006	CJPSDDPAT IA ȘI	LIPSĂ CNP

3. SARCINI / DEZMEMBRĂMINTE

Titular			Data naşterii / CUI	Domiciliu / Sediu	Tipul sarcinii sau al dezmembrămintelor dreptului de proprietate	Cota parte	Identificator entitate asociată	Act juridic			Valoare ipotecă	Tip monedă
Nume / Denumire	Iniţiala tatălui	Prenume						Tip act	Nr. act / data	Emitent		
-	-	-	-	-	-	-	-	-	-	-	-	-

4. NOTĂRI, PROCESE, INTERDICŢII

Tipul notării	Tip act	Nr. act/ data	Emitent	Identificator entitate asociată
-	-	-	-	-

5. OBSERVAŢII

Imobil împrejmuit/ neîmprejmuit	Imobil contestat/ necontestat	Alte observaţii
Neîmprejmuit		DIFERENȚA DE SUPRAFAȚĂ DE 866 MP SE REGĂSE ȘTE LA ID 161020.

Persoană Fizică Autorizată de ANCPI să execute lucrări de cadastru, geodezie și cartografie
CERTIFICAT DE AUTORIZARE
Seria RO-B-J
Nr. 1767/20.02.2020
S.C. TOTAL BUSINESS LAND S.R.L.
Clasa I

REGISTRUL CADASTRAL AL IMOBILELOR

ANEXA Nr. 2

UAT Mogoşeşti-Siret
Zonă cooperativizată (Co)

Sector cadastral nr. 16

1. DESCRIEREA IMOBILULUI

DATE TEREN										DATE CONSTRUCŢII					
Identificator teren	Adresă imobil	Număr cadastral	Nr. CF	Suprafaţa măsurată	Intravilan / extra.(I/E)	Nr. top.	Nr. tarla	Nr. parcelă	Categorie folosinţă	Suprafaţă parcelă	Identificator construcţie	Cod grupă destinaţie	Suprafaţa construită	Nr. niveluri	Nr. CF	Constr. cu acte (DA/NU)
161026	Extravilan, UAT. Mogoşeşti-Siret, Jud. Iași; (Tarla: 31, Parcela: 309/300)			650	E		31	309/300	A	650						

2. PROPRIETATEA / POSESIA

Titularul dreptului / posesiei			Proprietar=1 / Posesor=0	Data naşterii / CUI	Domiciliu / Sediu	Cota parte	Identificator entitate asociată	Cotă parte teren UI	Mod de dobândire	Act juridic			Obs. privitoare la proprietar
Nume / Denumire	Iniţiala tatălui	Prenume								Tip act	Nr. act / data	Emitent	
LUNGU	I GH	PETRU	1		Loc. Mogosesti-Siret, UAT. Mogoşeşti-Siret, Jud. Iași	1/1	161026		Reconstituire	act administrativ	94187 / 20.12.1993	CJPSDDPAT IA ȘI	LIPSĂ CNP

3. SARCINI / DEZMEMBRĂMINTE

Titular			Data naşterii / CUI	Domiciliu / Sediu	Tipul sarcinii sau al dezmembrămintelor dreptului de proprietate	Cota parte	Identificator entitate asociată	Act juridic			Valoare ipotecă	Tip monedă
Nume / Denumire	Iniţiala tatălui	Prenume						Tip act	Nr. act / data	Emitent		
-	-	-	-	-	-	-	-	-	-	-	-	-

4. NOTĂRI, PROCESE, INTERDICŢII

Tipul notării	Tip act	Nr. act/ data	Emitent	Identificator entitate asociată
-	-	-	-	-

5. OBSERVAŢII

Imobil împrejmuit/ neîmprejmuit	Imobil contestat/ necontestat	Alte observaţii
Neîmprejmuit		DIFERENȚA DE SUPRAFAȚĂ DE 650 MP SE REGĂSE ȘTE LA ID 161026.

Persoană Fizică Autorizată de ANCPI să execute lucrări de cadastru, geodezie și cartografie
CERTIFICAT DE AUTORIZARE
Seria RO-B-J
Nr. 1767/20.02.2020
S.C. TOTAL BUSINESS LAND S.R.L.
Clasa I

REGISTRUL CADASTRAL AL IMOBILELOR

ANEXA Nr. 2

UAT Mogoşeşti-Siret
Zonă cooperativizată (Co)

Sector cadastral nr. 16

1. DESCRIEREA IMOBILULUI

DATE TEREN											DATE CONSTRUCŢII					
Identificator teren	Adresă imobil	Număr cadastral	Nr. CF	Suprafaţa măsurată	Intravilan / extra.(I/E)	Nr. top.	Nr. tarla	Nr. parcelă	Categorie folosinţă	Suprafaţă parcelă	Identificator construcţie	Cod grupă destinaţie	Suprafaţa construită	Nr. niveluri	Nr. CF	Constr. cu acte (DA/NU)
161027	Extravilan, UAT. Mogoşeşti-Siret, Jud. Iaşi; (Tarla: 31, Parcela: 309)			224	E		31	309	A	224						

2. PROPRIETATEA / POSESIA

Titularul dreptului / posesiei			Proprietar=1 / Posesor=0	Data naşterii / CUI	Domiciliu / Sediu	Cota parte	Identificator entitate asociată	Cotă parte teren UI	Mod de dobândire	Act juridic			Obs. privitoare la proprietar
Nume / Denumire	Iniţiala tatălui	Prenume								Tip act	Nr. act / data	Emitent	
NEIDENTIFICAT		NEIDENTIFICAT	0		Loc. Mogosesti-Siret, UAT. Mogoşeşti-Siret, Jud. Iași	1/1	161027		Lege	act normativ	7 / 13.03.1996	PARLAMENTUL ROMÂNIEI	LIPSĂ CNP
							161027			act normativ	7 / 13.03.1996	PARLAMENTUL ROMÂNIEI	

3. SARCINI / DEZMEMBRĂMINTE

Titular			Data naşterii / CUI	Domiciliu / Sediu	Tipul sarcinii sau al dezmembrămintelor dreptului de proprietate	Cota parte	Identificator entitate asociată	Act juridic			Valoare ipotecă	Tip monedă
Nume / Denumire	Iniţiala tatălui	Prenume						Tip act	Nr. act / data	Emitent		
-	-	-	-	-	-	-	-	-	-	-	-	-

4. NOTĂRI, PROCESE, INTERDICŢII

Tipul notării	Tip act	Nr. act/ data	Emitent	Identificator entitate asociată
Se notează mențiunea de proprietar neidentificat.	act normativ	7 / 13.03.1996	PARLAMENTUL ROMÂNIEI	161027

5. OBSERVAŢII

Imobil împrejmuit/ neîmprejmuit	Imobil contestat/ necontestat	Alte observaţii
Neîmprejmuit		

Persoană Fizică Autorizată de ANCPI să execute lucrări de cadastru, geodezie și cartografie
CERTIFICAT DE AUTORIZARE
Seria RO-B-J
Nr. 1767/20.02.2020
S.C. TOTAL BUSINESS LAND S.R.L.
Clasa I

REGISTRUL CADASTRAL AL IMOBILELOR

ANEXA Nr. 2

UAT Mogoşeşti-Siret
Zonă cooperativizată (Co)

Sector cadastral nr. 16

1. DESCRIEREA IMOBILULUI

DATE TEREN											DATE CONSTRUCŢII					
Identificator teren	Adresă imobil	Număr cadastral	Nr. CF	Suprafaţa măsurată	Intravilan / extra.(I/E)	Nr. top.	Nr. tarla	Nr. parcelă	Categorie folosinţă	Suprafaţă parcelă	Identificator construcţie	Cod grupă destinaţie	Suprafaţa construită	Nr. niveluri	Nr. CF	Constr. cu acte (DA/NU)
161028	Extravilan, UAT. Mogoşeşti-Siret, Jud. Iași; (Tarla: 31, Parcela: 309/29)			656	E		31	309/29	A	656						

2. PROPRIETATEA / POSESIA

Titularul dreptului / posesiei			Proprietar=1 / Posesor=0	Data naşterii / CUI	Domiciliu / Sediu	Cota parte	Identificator entitate asociată	Cotă parte teren UI	Mod de dobândire	Act juridic			Obs. privitoare la proprietar
Nume / Denumire	Iniţiala tatălui	Prenume								Tip act	Nr. act / data	Emitent	
TÎNTATU ILASCU		PROFIRA	1		Loc. Mogosesti-Siret, UAT. Mogoşeşti-Siret, Jud. Iași	1/1	161028		Reconstituire	act administrativ	94012 / 21.09.1993	CJPSDDPAT IA ȘI	LIPSĂ CNP

3. SARCINI / DEZMEMBRĂMINTE

Titular			Data naşterii / CUI	Domiciliu / Sediu	Tipul sarcinii sau al dezmembrămintelor dreptului de proprietate	Cota parte	Identificator entitate asociată	Act juridic			Valoare ipotecă	Tip monedă
Nume / Denumire	Iniţiala tatălui	Prenume						Tip act	Nr. act / data	Emitent		
-	-	-	-	-	-	-	-	-	-	-	-	-

4. NOTĂRI, PROCESE, INTERDICŢII

Tipul notării	Tip act	Nr. act/ data	Emitent	Identificator entitate asociată
-	-	-	-	-

5. OBSERVAŢII

Imobil împrejmuit/ neîmprejmuit	Imobil contestat/ necontestat	Alte observaţii
Neîmprejmuit		DIFERENȚA DE SUPRAFAȚĂ DE 4744 MP SE REGĂSE ȘTE LA ID 161023.

Persoană Fizică Autorizată de ANCPI să execute lucrări de cadastru, geodezie și cartografie
CERTIFICAT DE AUTORIZARE
Seria RO-B-J
Nr. 1767/20.02.2020
S.C. TOTAL BUSINESS LAND S.R.L.
Clasa I

REGISTRUL CADASTRAL AL IMOBILELOR

ANEXA Nr. 2

UAT Mogoşeşti-Siret
Zonă cooperativizată (Co)

Sector cadastral nr. 16

1. DESCRIEREA IMOBILULUI

DATE TEREN											DATE CONSTRUCŢII					
Identificator teren	Adresă imobil	Număr cadastral	Nr. CF	Suprafaţa măsurată	Intravilan / extra.(I/E)	Nr. top.	Nr. tarla	Nr. parcelă	Categorie folosinţă	Suprafaţă parcelă	Identificator construcţie	Cod grupă destinaţie	Suprafaţa construită	Nr. niveluri	Nr. CF	Constr. cu acte (DA/NU)
161029	Extravilan, UAT. Mogoşeşti-Siret, Jud. Iaşi; (Tarla: 31, Parcela: 309)			485	E		31	309	A	485						

2. PROPRIETATEA / POSESIA

Titularul dreptului / posesiei			Proprietar=1 / Posesor=0	Data naşterii / CUI	Domiciliu / Sediu	Cota parte	Identificator entitate asociată	Cotă parte teren UI	Mod de dobândire	Act juridic			Obs. privitoare la proprietar
Nume / Denumire	Iniţiala tatălui	Prenume								Tip act	Nr. act / data	Emitent	
NEIDENTIFICAT		NEIDENTIFICAT	0		Loc. Mogosesti-Siret, UAT. Mogoşeşti-Siret, Jud. Iași	1/1	161029		Lege	act normativ	7 / 13.03.1996	PARLAMENTUL ROMÂNIEI	LIPSĂ CNP
							161029			act normativ	7 / 13.03.1996	PARLAMENTUL ROMÂNIEI	

3. SARCINI / DEZMEMBRĂMINTE

Titular			Data naşterii / CUI	Domiciliu / Sediu	Tipul sarcinii sau al dezmembrămintelor dreptului de proprietate	Cota parte	Identificator entitate asociată	Act juridic			Valoare ipotecă	Tip monedă
Nume / Denumire	Iniţiala tatălui	Prenume						Tip act	Nr. act / data	Emitent		
-	-	-	-	-	-	-	-	-	-	-	-	-

4. NOTĂRI, PROCESE, INTERDICŢII

Tipul notării	Tip act	Nr. act/ data	Emitent	Identificator entitate asociată
Se notează mențiunea de proprietar neidentificat.	act normativ	7 / 13.03.1996	PARLAMENTUL ROMÂNIEI	161029

5. OBSERVAŢII

Imobil împrejmuit/ neîmprejmuit	Imobil contestat/ necontestat	Alte observaţii
Neîmprejmuit		

REGISTRUL CADASTRAL AL IMOBILELOR

ANEXA Nr. 2

UAT Mogoşeşti-Siret
Zonă cooperativizată (Co)

Sector cadastral nr. 16

1. DESCRIEREA IMOBILULUI

DATE TEREN											DATE CONSTRUCŢII					
Identificator teren	Adresă imobil	Număr cadastral	Nr. CF	Suprafaţa măsurată	Intravilan / extra.(I/E)	Nr. top.	Nr. tarla	Nr. parcelă	Categorie folosinţă	Suprafaţă parcelă	Identificator construcţie	Cod grupă destinaţie	Suprafaţa construită	Nr. niveluri	Nr. CF	Constr. cu acte (DA/NU)
161030	Extravilan, UAT. Mogoşeşti-Siret, Jud. Iaşi; (Tarla: 31, Parcela: 309)			361	E		31	309	A	361						

2. PROPRIETATEA / POSESIA

Titularul dreptului / posesiei			Proprietar=1 / Posesor=0	Data naşterii / CUI	Domiciliu / Sediu	Cota parte	Identificator entitate asociată	Cotă parte teren UI	Mod de dobândire	Act juridic			Obs. privitoare la proprietar
Nume / Denumire	Iniţiala tatălui	Prenume								Tip act	Nr. act / data	Emitent	
NEIDENTIFICAT		NEIDENTIFICAT	0		Loc. Mogosesti-Siret, UAT. Mogoşeşti-Siret, Jud. Iași	1/1	161030		Lege	act normativ	7 / 13.03.1996	PARLAMENTUL ROMÂNIEI	LIPSĂ CNP
							161030			act normativ	7 / 13.03.1996	PARLAMENTUL ROMÂNIEI	

3. SARCINI / DEZMEMBRĂMINTE

Titular			Data naşterii / CUI	Domiciliu / Sediu	Tipul sarcinii sau al dezmembrămintelor dreptului de proprietate	Cota parte	Identificator entitate asociată	Act juridic			Valoare ipotecă	Tip monedă
Nume / Denumire	Iniţiala tatălui	Prenume						Tip act	Nr. act / data	Emitent		
-	-	-	-	-	-	-	-	-	-	-	-	-

4. NOTĂRI, PROCESE, INTERDICŢII

Tipul notării	Tip act	Nr. act/ data	Emitent	Identificator entitate asociată
Se notează mențiunea de proprietar neidentificat.	act normativ	7 / 13.03.1996	PARLAMENTUL ROMÂNIEI	161030

5. OBSERVAŢII

Imobil împrejmuit/ neîmprejmuit	Imobil contestat/ necontestat	Alte observaţii
Neîmprejmuit		

Persoană Fizică Autorizată de ANCPI să execute lucrări de cadastru, geodezie și cartografie
CERTIFICAT DE AUTORIZARE
Seria RO-B-J
Nr. 1767/20.02.2020
S.C. TOTAL BUSINESS LAND S.R.L.
Clasa I

REGISTRUL CADASTRAL AL IMOBILELOR

ANEXA Nr. 2

UAT Mogoşeşti-Siret
Zonă cooperativizată (Co)

Sector cadastral nr. 16

1. DESCRIEREA IMOBILULUI

DATE TEREN											DATE CONSTRUCŢII					
Identificator teren	Adresă imobil	Număr cadastral	Nr. CF	Suprafaţa măsurată	Intravilan / extra.(I/E)	Nr. top.	Nr. tarla	Nr. parcelă	Categorie folosinţă	Suprafaţă parcelă	Identificator construcţie	Cod grupă destinaţie	Suprafaţa construită	Nr. niveluri	Nr. CF	Constr. cu acte (DA/NU)
161031	Extravilan, UAT. Mogoşeşti-Siret, Jud. Iaşi; (Tarla: 31, Parcela: 309)			2739	E		31	309	A	2739						

2. PROPRIETATEA / POSESIA

Titularul dreptului / posesiei			Proprietar=1 / Posesor=0	Data naşterii / CUI	Domiciliu / Sediu	Cota parte	Identificator entitate asociată	Cotă parte teren UI	Mod de dobândire	Act juridic			Obs. privitoare la proprietar
Nume / Denumire	Iniţiala tatălui	Prenume								Tip act	Nr. act / data	Emitent	
NEIDENTIFICAT		NEIDENTIFICAT	0		Loc. Mogosesti-Siret, UAT. Mogoşeşti-Siret, Jud. Iași	1/1	161031		Lege	act normativ	7 / 13.03.1996	PARLAMENTUL ROMÂNIEI	LIPSĂ CNP
							161031			act normativ	7 / 13.03.1996	PARLAMENTUL ROMÂNIEI	

3. SARCINI / DEZMEMBRĂMINTE

Titular			Data naşterii / CUI	Domiciliu / Sediu	Tipul sarcinii sau al dezmembrămintelor dreptului de proprietate	Cota parte	Identificator entitate asociată	Act juridic			Valoare ipotecă	Tip monedă
Nume / Denumire	Iniţiala tatălui	Prenume						Tip act	Nr. act / data	Emitent		
-	-	-	-	-	-	-	-	-	-	-	-	-

4. NOTĂRI, PROCESE, INTERDICŢII

Tipul notării	Tip act	Nr. act/ data	Emitent	Identificator entitate asociată
Se notează mențiunea de proprietar neidentificat.	act normativ	7 / 13.03.1996	PARLAMENTUL ROMÂNIEI	161031

5. OBSERVAŢII

Imobil împrejmuit/ neîmprejmuit	Imobil contestat/ necontestat	Alte observaţii
Neîmprejmuit		

Persoană Fizică Autorizată de ANCPI să execute lucrări de cadastru, geodezie și cartografie
CERTIFICAT DE AUTORIZARE
Seria RO-B-J
Nr. 1767/20.02.2020
S.C. TOTAL BUSINESS LAND S.R.L.
Clasa I

REGISTRUL CADASTRAL AL IMOBILELOR

ANEXA Nr. 2

UAT Mogoşeşti-Siret
Zonă cooperativizată (Co)

Sector cadastral nr. 16

1. DESCRIEREA IMOBILULUI

DATE TEREN											DATE CONSTRUCŢII					
Identificator teren	Adresă imobil	Număr cadastral	Nr. CF	Suprafaţa măsurată	Intravilan / extra.(I/E)	Nr. top.	Nr. tarla	Nr. parcelă	Categorie folosinţă	Suprafaţă parcelă	Identificator construcţie	Cod grupă destinaţie	Suprafaţa construită	Nr. niveluri	Nr. CF	Constr. cu acte (DA/NU)
161032	Extravilan, UAT. Mogoşeşti-Siret, Jud. Iași; (Tarla: 30, Parcela: 304/24)			6913	E		30	304/24	A	6913						

2. PROPRIETATEA / POSESIA

Titularul dreptului / posesiei			Proprietar=1 / Posesor=0	Data naşterii / CUI	Domiciliu / Sediu	Cota parte	Identificator entitate asociată	Cotă parte teren UI	Mod de dobândire	Act juridic			Obs. privitoare la proprietar
Nume / Denumire	Iniţiala tatălui	Prenume								Tip act	Nr. act / data	Emitent	
LUNGU		GHEORGHE	1		Loc. Mogosesti-Siret, UAT. Mogoşeşti-Siret, Jud. Iași	1/1	161032		Reconstituire	act administrativ	93917 / 27.08.1993	CJPSDDPAT IA ȘI	LIPSĂ CNP
CHELARU		MARIA	1		Loc. Mogosesti-Siret, UAT. Mogoşeşti-Siret, Jud. Iași								LIPSĂ CNP
LUNGU		CONSTANTIN	1		Loc. Mogosesti-Siret, UAT. Mogoşeşti-Siret, Jud. Iași								LIPSĂ CNP
LUNGU		NECULAI	1		Loc. Mogosesti-Siret, UAT. Mogoşeşti-Siret, Jud. Iași								LIPSĂ CNP
LUNGU		ELISABETA	1		Loc. Mogosesti-Siret, UAT. Mogoşeşti-Siret, Jud. Iași								LIPSĂ CNP
OLAERU		LIDIA	1		Loc. Mogosesti-Siret, UAT. Mogoşeşti-Siret, Jud. Iași								LIPSĂ CNP

3. SARCINI / DEZMEMBRĂMINTE

Titular			Data naşterii / CUI	Domiciliu / Sediu	Tipul sarcinii sau al dezmembrămintelor dreptului de proprietate	Cota parte	Identificator entitate asociată	Act juridic			Valoare ipotecă	Tip monedă
Nume / Denumire	Iniţiala tatălui	Prenume						Tip act	Nr. act / data	Emitent		
-	-	-	-	-	-	-	-	-	-	-		-

4. NOTĂRI, PROCESE, INTERDICŢII

Tipul notării	Tip act	Nr. act/ data	Emitent	Identificator entitate asociată
-	-	-		-

Persoană Fizică Autorizată de ANCPI să execute lucrări de cadastru, geodezie și cartografie
CERTIFICAT DE AUTORIZARE
Seria RO-B-J
Nr. 1767/20.02.2020
S.C. TOTAL BUSINESS LAND S.R.L.
Clasa I

5. OBSERVAŢII		
Imobil împrejmuit/ neîmprejmuit	Imobil contestat/ necontestat	Alte observaţii
Neîmprejmuit		DIFERENȚA DE SUPRAFAȚĂ DE 887 MP SE REGĂSE ȘTE LA ID 161033. CONFORM PLANULUI CADASTRAL SUPRAPUS PESTE MĂSURĂTORI IMOBILUL SE REGĂSE ȘTE ÎN PARCELA A309.

REGISTRUL CADASTRAL AL IMOBILELOR

ANEXA Nr. 2

UAT Mogoşeşti-Siret
Zonă cooperativizată (Co)

Sector cadastral nr. 16

1. DESCRIEREA IMOBILULUI

DATE TEREN											DATE CONSTRUCŢII					
Identificator teren	Adresă imobil	Număr cadastral	Nr. CF	Suprafaţa măsurată	Intravilan / extra.(I/E)	Nr. top.	Nr. tarla	Nr. parcelă	Categorie folosinţă	Suprafaţă parcelă	Identificator construcţie	Cod grupă destinaţie	Suprafaţa construită	Nr. niveluri	Nr. CF	Constr. cu acte (DA/NU)
161033	Extravilan, UAT. Mogoşeşti-Siret, Jud. Iași; (Tarla: 30, Parcela: 304/24)			887	E		30	304/24	A	887						

2. PROPRIETATEA / POSESIA

Titularul dreptului / posesiei			Proprietar=1 / Posesor=0	Data naşterii / CUI	Domiciliu / Sediu	Cota parte	Identificator entitate asociată	Cotă parte teren UI	Mod de dobândire	Act juridic			Obs. privitoare la proprietar
Nume / Denumire	Iniţiala tatălui	Prenume								Tip act	Nr. act / data	Emitent	
LUNGU		GHEORGHE	1		Loc. Mogosesti-Siret, UAT. Mogoşeşti-Siret, Jud. Iași	1/1	161033		Reconstituire	act administrativ	93917 / 27.08.1993	CJPSDDPAT IA ȘI	LIPSĂ CNP
CHELARU		MARIA	1		Loc. Mogosesti-Siret, UAT. Mogoşeşti-Siret, Jud. Iași								LIPSĂ CNP
LUNGU		CONSTANTIN	1		Loc. Mogosesti-Siret, UAT. Mogoşeşti-Siret, Jud. Iași								LIPSĂ CNP
LUNGU		NECULAI	1		Loc. Mogosesti-Siret, UAT. Mogoşeşti-Siret, Jud. Iași								LIPSĂ CNP
LUNGU		ELISABETA	1		Loc. Mogosesti-Siret, UAT. Mogoşeşti-Siret, Jud. Iași								LIPSĂ CNP
OLAERU		LIDIA	1		Loc. Mogosesti-Siret, UAT. Mogoşeşti-Siret, Jud. Iași								LIPSĂ CNP

3. SARCINI / DEZMEMBRĂMINTE

Titular			Data naşterii / CUI	Domiciliu / Sediu	Tipul sarcinii sau al dezmembrămintelor dreptului de proprietate	Cota parte	Identificator entitate asociată	Act juridic			Valoare ipotecă	Tip monedă
Nume / Denumire	Iniţiala tatălui	Prenume						Tip act	Nr. act / data	Emitent		
-	-	-	-	-	-	-	-	-	-	-		-

4. NOTĂRI, PROCESE, INTERDICŢII

Tipul notării	Tip act	Nr. act/ data	Emitent	Identificator entitate asociată
-	-	-		-

Persoană Fizică Autorizată de ANCPI să execute lucrări de cadastru, geodezie și cartografie
CERTIFICAT DE AUTORIZARE
Seria RO-B-J
Nr. 1767/20.02.2020
S.C. TOTAL BUSINESS LAND S.R.L.
Clasa I

5. OBSERVAŢII		
Imobil împrejmuit/ neîmprejmuit	Imobil contestat/ necontestat	Alte observaţii
Neîmprejmuit		DIFERENȚA DE SUPRAFAȚĂ DE 6913 MP SE REGĂSE ȘTE LA ID 161032. CONFORM PLANULUI CADASTRAL SUPRAPUS PESTE MĂSURĂTORI IMOBILUL SE REGĂSE ȘTE ÎN PARCELA A309.

REGISTRUL CADASTRAL AL IMOBILELOR

ANEXA Nr. 2

UAT Mogoşeşti-Siret
Zonă cooperativizată (Co)

Sector cadastral nr. 16

1. DESCRIEREA IMOBILULUI

DATE TEREN										DATE CONSTRUCŢII					
Identificator teren	Adresă imobil	Număr cadastral	Nr. CF	Suprafaţa măsurată	Intravilan / extra.(I/E)	Nr. top.	Nr. tarla	Nr. parcelă	Categorie folosinţă	Suprafaţă parcelă	Identificator construcţie	Cod grupă destinaţie	Suprafaţa construită	Nr. niveluri	Nr. CF	Constr. cu acte (DA/NU)
161034	Extravilan, UAT. Mogoşeşti-Siret, Jud. Iași; (Tarla: 31, Parcela: 309/251)			466	E		31	309/251	A	466						

2. PROPRIETATEA / POSESIA

Titularul dreptului / posesiei			Proprietar=1 / Posesor=0	Data naşterii / CUI	Domiciliu / Sediu	Cota parte	Identificator entitate asociată	Cotă parte teren UI	Mod de dobândire	Act juridic			Obs. privitoare la proprietar
Nume / Denumire	Iniţiala tatălui	Prenume								Tip act	Nr. act / data	Emitent	
HODOROGEA	I	IOAN	1		Loc. Mogosesti-Siret, UAT. Mogoşeşti-Siret, Jud. Iași	1/1	161034		Reconstituire	act administrativ	94613 / 20.06.1994	CJPSDDPAT IA ȘI	LIPSĂ CNP

3. SARCINI / DEZMEMBRĂMINTE

Titular			Data naşterii / CUI	Domiciliu / Sediu	Tipul sarcinii sau al dezmembrămintelor dreptului de proprietate	Cota parte	Identificator entitate asociată	Act juridic			Valoare ipotecă	Tip monedă
Nume / Denumire	Iniţiala tatălui	Prenume						Tip act	Nr. act / data	Emitent		
-	-	-	-	-	-	-	-	-	-	-	-	-

4. NOTĂRI, PROCESE, INTERDICŢII

Tipul notării	Tip act	Nr. act/ data	Emitent	Identificator entitate asociată
-	-	-	-	-

5. OBSERVAŢII

Imobil împrejmuit/ neîmprejmuit	Imobil contestat/ necontestat	Alte observaţii
Neîmprejmuit		DIFERENȚA DE SUPRAFAȚĂ DE 3734 MP SE REGĂSE ȘTE LA ID 161035.

Persoană Fizică Autorizată de ANCPI să execute lucrări de cadastru, geodezie și cartografie
CERTIFICAT DE AUTORIZARE
Seria RO-B-J
Nr. 1767/20.02.2020
S.C. TOTAL BUSINESS LAND S.R.L.
Clasa I

REGISTRUL CADASTRAL AL IMOBILELOR

ANEXA Nr. 2

UAT Mogoşeşti-Siret
Zonă cooperativizată (Co)

Sector cadastral nr. 16

1. DESCRIEREA IMOBILULUI

DATE TEREN											DATE CONSTRUCŢII					
Identificator teren	Adresă imobil	Număr cadastral	Nr. CF	Suprafaţa măsurată	Intravilan / extra.(I/E)	Nr. top.	Nr. tarla	Nr. parcelă	Categorie folosinţă	Suprafaţă parcelă	Identificator construcţie	Cod grupă destinaţie	Suprafaţa construită	Nr. niveluri	Nr. CF	Constr. cu acte (DA/NU)
161035	Extravilan, UAT. Mogoşeşti-Siret, Jud. Iași; (Tarla: 31, Parcela: 309/251)			3734	E		31	309/251	A	3734						

2. PROPRIETATEA / POSESIA

Titularul dreptului / posesiei			Proprietar=1 / Posesor=0	Data naşterii / CUI	Domiciliu / Sediu	Cota parte	Identificator entitate asociată	Cotă parte teren UI	Mod de dobândire	Act juridic			Obs. privitoare la proprietar
Nume / Denumire	Iniţiala tatălui	Prenume								Tip act	Nr. act / data	Emitent	
HODOROGEA	I	IOAN	1		Loc. Mogosesti-Siret, UAT. Mogoşeşti-Siret, Jud. Iași	1/1	161035		Reconstituire	act administrativ	94613 / 20.06.1994	CJPSDDPAT IA ȘI	LIPSĂ CNP

3. SARCINI / DEZMEMBRĂMINTE

Titular			Data naşterii / CUI	Domiciliu / Sediu	Tipul sarcinii sau al dezmembrămintelor dreptului de proprietate	Cota parte	Identificator entitate asociată	Act juridic			Valoare ipotecă	Tip monedă
Nume / Denumire	Iniţiala tatălui	Prenume						Tip act	Nr. act / data	Emitent		
-	-	-	-	-	-	-	-	-	-	-	-	-

4. NOTĂRI, PROCESE, INTERDICŢII

Tipul notării	Tip act	Nr. act/ data	Emitent	Identificator entitate asociată
-	-	-	-	-

5. OBSERVAŢII

Imobil împrejmuit/ neîmprejmuit	Imobil contestat/ necontestat	Alte observaţii
Neîmprejmuit		DIFERENȚA DE SUPRAFAȚĂ DE 466 MP SE REGĂSE ȘTE LA ID 161034.

REGISTRUL CADASTRAL AL IMOBILELOR

ANEXA Nr. 2

UAT Mogoşeşti-Siret
Zonă cooperativizată (Co)

Sector cadastral nr. 16

1. DESCRIEREA IMOBILULUI

DATE TEREN											DATE CONSTRUCŢII					
Identificator teren	Adresă imobil	Număr cadastral	Nr. CF	Suprafaţa măsurată	Intravilan / extra.(I/E)	Nr. top.	Nr. tarla	Nr. parcelă	Categorie folosinţă	Suprafaţă parcelă	Identificator construcţie	Cod grupă destinaţie	Suprafaţa construită	Nr. niveluri	Nr. CF	Constr. cu acte (DA/NU)
161036	Extravilan, UAT. Mogoşeşti-Siret, Jud. Iași; (Tarla: 31, Parcela: 309/25/1)			809	E		31	309/25/1	A	809						

2. PROPRIETATEA / POSESIA

Titularul dreptului / posesiei			Proprietar=1 / Posesor=0	Data naşterii / CUI	Domiciliu / Sediu	Cota parte	Identificator entitate asociată	Cotă parte teren UI	Mod de dobândire	Act juridic			Obs. privitoare la proprietar
Nume / Denumire	Iniţiala tatălui	Prenume								Tip act	Nr. act / data	Emitent	
CHICHIRITA		CONSTANTIN	1		Loc. Mogosesti-Siret, UAT. Mogoşeşti-Siret, Jud. Iași	1/1	161036		Reconstituire	act administrativ	94311 / 02.03.1994	CJPSDDPAT IA ȘI	LIPSĂ CNP
HODOROGIA	I	IOAN	1		Loc. Mogosesti-Siret, UAT. Mogoşeşti-Siret, Jud. Iași								LIPSĂ CNP
HODOROGEA		ELISABETA	1		Loc. Mogosesti-Siret, UAT. Mogoşeşti-Siret, Jud. Iași								LIPSA CNP

3. SARCINI / DEZMEMBRĂMINTE

Titular			Data naşterii / CUI	Domiciliu / Sediu	Tipul sarcinii sau al dezmembrămintelor dreptului de proprietate	Cota parte	Identificator entitate asociată	Act juridic			Valoare ipotecă	Tip monedă
Nume / Denumire	Iniţiala tatălui	Prenume						Tip act	Nr. act / data	Emitent		
-	-	-	-	-	-	-	-	-	-	-	-	-

4. NOTĂRI, PROCESE, INTERDICŢII

Tipul notării	Tip act	Nr. act/ data	Emitent	Identificator entitate asociată
-	-	-	-	-

5. OBSERVAŢII

Imobil împrejmuit/ neîmprejmuit	Imobil contestat/ necontestat	Alte observaţii
Neîmprejmuit		DIFERENȚA DE SUPRAFAȚĂ DE 6591 MP SE REGĂSE ȘTEAUA ID 161037.

REGISTRUL CADASTRAL AL IMOBILELOR

ANEXA Nr. 2

UAT Mogoşeşti-Siret
Zonă cooperativizată (Co)

Sector cadastral nr. 16

1. DESCRIEREA IMOBILULUI

DATE TEREN											DATE CONSTRUCŢII					
Identificator teren	Adresă imobil	Număr cadastral	Nr. CF	Suprafaţa măsurată	Intravilan / extra.(I/E)	Nr. top.	Nr. tarla	Nr. parcelă	Categorie folosinţă	Suprafaţă parcelă	Identificator construcţie	Cod grupă destinaţie	Suprafaţa construită	Nr. niveluri	Nr. CF	Constr. cu acte (DA/NU)
161037	Extravilan, UAT. Mogoşeşti-Siret, Jud. Iași; (Tarla: 31, Parcela: 309/25/1)			6591	E		31	309/25/1	A	6591						

2. PROPRIETATEA / POSESIA

Titularul dreptului / posesiei			Proprietar=1 / Posesor=0	Data naşterii / CUI	Domiciliu / Sediu	Cota parte	Identificator entitate asociată	Cotă parte teren UI	Mod de dobândire	Act juridic			Obs. privitoare la proprietar
Nume / Denumire	Iniţiala tatălui	Prenume								Tip act	Nr. act / data	Emitent	
CHICHIRITA		CONSTANTIN	1		Loc. Mogosesti-Siret, UAT. Mogoşeşti-Siret, Jud. Iași	1/1	161037		Reconstituire	act administrativ	94311 / 02.03.1994	CJPSDDPAT IA ȘI	LIPSĂ CNP
HODOROGIA	I	IOAN	1		Loc. Mogosesti-Siret, UAT. Mogoşeşti-Siret, Jud. Iași								LIPSĂ CNP
HODOROGEA		ELISABETA	1		Loc. Mogosesti-Siret, UAT. Mogoşeşti-Siret, Jud. Iași								LIPSA CNP

3. SARCINI / DEZMEMBRĂMINTE

Titular			Data naşterii / CUI	Domiciliu / Sediu	Tipul sarcinii sau al dezmembrămintelor dreptului de proprietate	Cota parte	Identificator entitate asociată	Act juridic			Valoare ipotecă	Tip monedă
Nume / Denumire	Iniţiala tatălui	Prenume						Tip act	Nr. act / data	Emitent		
-	-	-	-	-	-	-	-	-	-	-	-	-

4. NOTĂRI, PROCESE, INTERDICŢII

Tipul notării	Tip act	Nr. act/ data	Emitent	Identificator entitate asociată
-	-	-	-	-

5. OBSERVAŢII

Imobil împrejmuit/ neîmprejmuit	Imobil contestat/ necontestat	Alte observaţii
Neîmprejmuit		DIFERENȚA DE SUPRAFAȚĂ DE 809 MP SE REGĂSE STEA LA ID 161036.

REGISTRUL CADASTRAL AL IMOBILELOR

ANEXA Nr. 2

UAT Mogoşeşti-Siret
Zonă cooperativizată (Co)

Sector cadastral nr. 16

1. DESCRIEREA IMOBILULUI

DATE TEREN											DATE CONSTRUCŢII					
Identificator teren	Adresă imobil	Număr cadastral	Nr. CF	Suprafaţa măsurată	Intravilan / extra.(I/E)	Nr. top.	Nr. tarla	Nr. parcelă	Categorie folosinţă	Suprafaţă parcelă	Identificator construcţie	Cod grupă destinaţie	Suprafaţa construită	Nr. niveluri	Nr. CF	Constr. cu acte (DA/NU)
161038	Extravilan, UAT. Mogoşeşti-Siret, Jud. Iaşi; (Tarla: 31, Parcela: 309)			803	E		31	309	A	803						

2. PROPRIETATEA / POSESIA

Titularul dreptului / posesiei			Proprietar=1 / Posesor=0	Data naşterii / CUI	Domiciliu / Sediu	Cota parte	Identificator entitate asociată	Cotă parte teren UI	Mod de dobândire	Act juridic			Obs. privitoare la proprietar
Nume / Denumire	Iniţiala tatălui	Prenume								Tip act	Nr. act / data	Emitent	
NEIDENTIFICAT		NEIDENTIFICAT	0		Loc. Mogosesti-Siret, UAT. Mogoşeşti-Siret, Jud. Iași	1/1	161038		Lege	act normativ	7 / 13.03.1996	PARLAMENTUL ROMÂNIEI	LIPSĂ CNP
							161038			act normativ	7 / 13.03.1996	PARLAMENTUL ROMÂNIEI	

3. SARCINI / DEZMEMBRĂMINTE

Titular			Data naşterii / CUI	Domiciliu / Sediu	Tipul sarcinii sau al dezmembrămintelor dreptului de proprietate	Cota parte	Identificator entitate asociată	Act juridic			Valoare ipotecă	Tip monedă
Nume / Denumire	Iniţiala tatălui	Prenume						Tip act	Nr. act / data	Emitent		
-	-	-	-	-	-	-	-	-	-	-	-	-

4. NOTĂRI, PROCESE, INTERDICŢII

Tipul notării	Tip act	Nr. act/ data	Emitent	Identificator entitate asociată
Se notează mențiunea de proprietar neidentificat.	act normativ	7 / 13.03.1996	PARLAMENTUL ROMÂNIEI	161038

5. OBSERVAŢII

Imobil împrejmuit/ neîmprejmuit	Imobil contestat/ necontestat	Alte observaţii
Neîmprejmuit		

Persoană Fizică Autorizată de ANCPI să execute lucrări de cadastru, geodezie și cartografie
CERTIFICAT DE AUTORIZARE
Seria RO-B-J
Nr. 1767/20.02.2020
S.C. TOTAL BUSINESS LAND S.R.L.
Clasa I

REGISTRUL CADASTRAL AL IMOBILELOR

ANEXA Nr. 2

UAT Mogoşeşti-Siret
Zonă cooperativizată (Co)

Sector cadastral nr. 16

1. DESCRIEREA IMOBILULUI

DATE TEREN											DATE CONSTRUCŢII					
Identificator teren	Adresă imobil	Număr cadastral	Nr. CF	Suprafaţa măsurată	Intravilan / extra.(I/E)	Nr. top.	Nr. tarla	Nr. parcelă	Categorie folosinţă	Suprafaţă parcelă	Identificator construcţie	Cod grupă destinaţie	Suprafaţa construită	Nr. niveluri	Nr. CF	Constr. cu acte (DA/NU)
161039	Extravilan, UAT. Mogoşeşti-Siret, Jud. Iaşi; (Tarla: 31, Parcela: 309)			97	E		31	309	A	97						

2. PROPRIETATEA / POSESIA

Titularul dreptului / posesiei			Proprietar=1 / Posesor=0	Data naşterii / CUI	Domiciliu / Sediu	Cota parte	Identificator entitate asociată	Cotă parte teren UI	Mod de dobândire	Act juridic			Obs. privitoare la proprietar
Nume / Denumire	Iniţiala tatălui	Prenume								Tip act	Nr. act / data	Emitent	
NEIDENTIFICAT		NEIDENTIFICAT	0		Loc. Mogosesti-Siret, UAT. Mogoşeşti-Siret, Jud. Iași	1/1	161039		Lege	act normativ	7 / 13.03.1996	PARLAMENTUL ROMÂNIEI	LIPSĂ CNP
							161039			act normativ	7 / 13.03.1996	PARLAMENTUL ROMÂNIEI	

3. SARCINI / DEZMEMBRĂMINTE

Titular			Data naşterii / CUI	Domiciliu / Sediu	Tipul sarcinii sau al dezmembrămintelor dreptului de proprietate	Cota parte	Identificator entitate asociată	Act juridic			Valoare ipotecă	Tip monedă
Nume / Denumire	Iniţiala tatălui	Prenume						Tip act	Nr. act / data	Emitent		
-	-	-	-	-	-	-	-	-	-	-	-	-

4. NOTĂRI, PROCESE, INTERDICŢII

Tipul notării	Tip act	Nr. act/ data	Emitent	Identificator entitate asociată
Se notează mențiunea de proprietar neidentificat.	act normativ	7 / 13.03.1996	PARLAMENTUL ROMÂNIEI	161039

5. OBSERVAŢII

Imobil împrejmuit/ neîmprejmuit	Imobil contestat/ necontestat	Alte observaţii
Neîmprejmuit		

Persoană Fizică Autorizată de ANCPI să execute lucrări de cadastru, geodezie și cartografie
CERTIFICAT DE AUTORIZARE
Seria RO-B-J
Nr. 1767/20.02.2020
S.C. TOTAL BUSINESS LAND S.R.L.
Clasa I

REGISTRUL CADASTRAL AL IMOBILELOR

ANEXA Nr. 2

UAT Mogoşeşti-Siret
Zonă cooperativizată (Co)

Sector cadastral nr. 16

1. DESCRIEREA IMOBILULUI

DATE TEREN											DATE CONSTRUCŢII					
Identificator teren	Adresă imobil	Număr cadastral	Nr. CF	Suprafaţa măsurată	Intravilan / extra.(I/E)	Nr. top.	Nr. tarla	Nr. parcelă	Categorie folosinţă	Suprafaţă parcelă	Identificator construcţie	Cod grupă destinaţie	Suprafaţa construită	Nr. niveluri	Nr. CF	Constr. cu acte (DA/NU)
161040	Extravilan, UAT. Mogoşeşti-Siret, Jud. Iași; (Tarla: 32, Parcela: 311/26)			194	E		32	311/26	A	194						

2. PROPRIETATEA / POSESIA

Titularul dreptului / posesiei			Proprietar=1 / Posesor=0	Data naşterii / CUI	Domiciliu / Sediu	Cota parte	Identificator entitate asociată	Cotă parte teren UI	Mod de dobândire	Act juridic			Obs. privitoare la proprietar
Nume / Denumire	Iniţiala tatălui	Prenume								Tip act	Nr. act / data	Emitent	
CÎRTIȚĂ	D	IOAN	1		Loc. Mogosesti-Siret, UAT. Mogoşeşti-Siret, Jud. Iași	1/1	161040		Reconstituire	act administrativ	95766 / 31.03.2003	CJPSDDPAT IA ȘI	LIPSĂ CNP

3. SARCINI / DEZMEMBRĂMINTE

Titular			Data naşterii / CUI	Domiciliu / Sediu	Tipul sarcinii sau al dezmembrămintelor dreptului de proprietate	Cota parte	Identificator entitate asociată	Act juridic			Valoare ipotecă	Tip monedă
Nume / Denumire	Iniţiala tatălui	Prenume						Tip act	Nr. act / data	Emitent		
-	-	-	-	-	-	-	-	-	-	-	-	-

4. NOTĂRI, PROCESE, INTERDICŢII

Tipul notării	Tip act	Nr. act/ data	Emitent	Identificator entitate asociată
-	-	-	-	-

5. OBSERVAŢII

Imobil împrejmuit/ neîmprejmuit	Imobil contestat/ necontestat	Alte observaţii
Neîmprejmuit		DIFERENȚA DE SUPRAFAȚĂ DE 1606 MP SE REGĂSE ȘTE LA ID 161041. CONFORM PLANULUI CADASTRAL SUPRAPUS PESTE MĂSURĂTORI IMOBILUL SE REGĂSE ȘTE ÎN PARCELA A309.

REGISTRUL CADASTRAL AL IMOBILELOR

ANEXA Nr. 2

UAT Mogoşeşti-Siret
Zonă cooperativizată (Co)

Sector cadastral nr. 16

1. DESCRIEREA IMOBILULUI

DATE TEREN											DATE CONSTRUCŢII					
Identificator teren	Adresă imobil	Număr cadastral	Nr. CF	Suprafaţa măsurată	Intravilan / extra.(I/E)	Nr. top.	Nr. tarla	Nr. parcelă	Categorie folosinţă	Suprafaţă parcelă	Identificator construcţie	Cod grupă destinaţie	Suprafaţa construită	Nr. niveluri	Nr. CF	Constr. cu acte (DA/NU)
161041	Extravilan, UAT. Mogoşeşti-Siret, Jud. Iași; (Tarla: 32, Parcela: 311/26)			1606	E		32	311/26	A	1606						

2. PROPRIETATEA / POSESIA

Titularul dreptului / posesiei			Proprietar=1 / Posesor=0	Data naşterii / CUI	Domiciliu / Sediu	Cota parte	Identificator entitate asociată	Cotă parte teren UI	Mod de dobândire	Act juridic			Obs. privitoare la proprietar
Nume / Denumire	Iniţiala tatălui	Prenume								Tip act	Nr. act / data	Emitent	
CÎRTIȚĂ	D	IOAN	1		Loc. Mogosesti-Siret, UAT. Mogoşeşti-Siret, Jud. Iași	1/1	161041		Reconstituire	act administrativ	95766 / 31.03.2003	CJPSDDPAT IA ȘI	LIPSĂ CNP

3. SARCINI / DEZMEMBRĂMINTE

Titular			Data naşterii / CUI	Domiciliu / Sediu	Tipul sarcinii sau al dezmembrămintelor dreptului de proprietate	Cota parte	Identificator entitate asociată	Act juridic			Valoare ipotecă	Tip monedă
Nume / Denumire	Iniţiala tatălui	Prenume						Tip act	Nr. act / data	Emitent		
-	-	-	-	-	-	-	-	-	-	-	-	-

4. NOTĂRI, PROCESE, INTERDICŢII

Tipul notării	Tip act	Nr. act/ data	Emitent	Identificator entitate asociată
-	-	-	-	-

5. OBSERVAŢII

Imobil împrejmuit/ neîmprejmuit	Imobil contestat/ necontestat	Alte observaţii
Neîmprejmuit		DIFERENȚA DE SUPRAFAȚĂ DE 194 MP SE REGĂSE ȘTE LA ID 161040. CONFORM PLANULUI CADASTRAL SUPRAPUS PESTE MĂSURĂTORI IMOBILUL SE REGĂSE ȘTE ÎN PARCELA A309.

Persoană Fizică Autorizată de ANCPI să execute lucrări de cadastru, geodezie și cartografie
CERTIFICAT DE AUTORIZARE
Seria RO-B-J
Nr. 1767/20.02.2020
S.C. TOTAL BUSINESS LAND S.R.L.
Clasa I

REGISTRUL CADASTRAL AL IMOBILELOR

ANEXA Nr. 2

UAT Mogoşeşti-Siret
Zonă cooperativizată (Co)

Sector cadastral nr. 16

1. DESCRIEREA IMOBILULUI

DATE TEREN											DATE CONSTRUCŢII					
Identificator teren	Adresă imobil	Număr cadastral	Nr. CF	Suprafaţa măsurată	Intravilan / extra.(I/E)	Nr. top.	Nr. tarla	Nr. parcelă	Categorie folosinţă	Suprafaţă parcelă	Identificator construcţie	Cod grupă destinaţie	Suprafaţa construită	Nr. niveluri	Nr. CF	Constr. cu acte (DA/NU)
161042	Extravilan, UAT. Mogoşeşti-Siret, Jud. Iași; (Tarla: 31, Parcela: 309/23)			6075	E		31	309/23	A	6075						

2. PROPRIETATEA / POSESIA

Titularul dreptului / posesiei			Proprietar=1 / Posesor=0	Data naşterii / CUI	Domiciliu / Sediu	Cota parte	Identificator entitate asociată	Cotă parte teren UI	Mod de dobândire	Act juridic			Obs. privitoare la proprietar
Nume / Denumire	Iniţiala tatălui	Prenume								Tip act	Nr. act / data	Emitent	
COSTAN	GH	MARIA	1		Loc. Mogosesti-Siret, UAT. Mogoşeşti-Siret, Jud. Iași	1/1	161042		Reconstituire	act administrativ	95265 / 01.07.1997	CJPSDDPAT IA ȘI	LIPSĂ CNP

3. SARCINI / DEZMEMBRĂMINTE

Titular			Data naşterii / CUI	Domiciliu / Sediu	Tipul sarcinii sau al dezmembrămintelor dreptului de proprietate	Cota parte	Identificator entitate asociată	Act juridic			Valoare ipotecă	Tip monedă
Nume / Denumire	Iniţiala tatălui	Prenume						Tip act	Nr. act / data	Emitent		
-	-	-	-	-	-	-	-	-	-	-	-	-

4. NOTĂRI, PROCESE, INTERDICŢII

Tipul notării	Tip act	Nr. act/ data	Emitent	Identificator entitate asociată
-	-	-	-	-

5. OBSERVAŢII

Imobil împrejmuit/ neîmprejmuit	Imobil contestat/ necontestat	Alte observaţii
Neîmprejmuit		DIFERENȚA DE SUPRAFAȚĂ DE 729 MP SE REGĂSE ȘTE LA ID 161043.

Persoană Fizică Autorizată de ANCPI să execute lucrări de cadastru, geodezie și cartografie
CERTIFICAT DE AUTORIZARE
Seria RO-B-J
Nr. 1767/20.02.2020
S.C. TOTAL BUSINESS LAND S.R.L.
Clasa I

REGISTRUL CADASTRAL AL IMOBILELOR

ANEXA Nr. 2

UAT Mogoşeşti-Siret
Zonă cooperativizată (Co)

Sector cadastral nr. 16

1. DESCRIEREA IMOBILULUI

DATE TEREN										DATE CONSTRUCŢII					
Identificator teren	Adresă imobil	Număr cadastral	Nr. CF	Suprafaţa măsurată	Intravilan / extra.(I/E)	Nr. top.	Nr. tarla	Nr. parcelă	Categorie folosinţă	Suprafaţă parcelă	Identificator construcţie	Cod grupă destinaţie	Suprafaţa construită	Nr. niveluri	Nr. CF	Constr. cu acte (DA/NU)
161043	Extravilan, UAT. Mogoşeşti-Siret, Jud. Iași; (Tarla: 31, Parcela: 309/23)			725	E		31	309/23	A	725						

2. PROPRIETATEA / POSESIA

Titularul dreptului / posesiei			Proprietar=1 / Posesor=0	Data naşterii / CUI	Domiciliu / Sediu	Cota parte	Identificator entitate asociată	Cotă parte teren UI	Mod de dobândire	Act juridic			Obs. privitoare la proprietar
Nume / Denumire	Iniţiala tatălui	Prenume								Tip act	Nr. act / data	Emitent	
COSTAN	GH	MARIA	1		Loc. Mogosesti-Siret, UAT. Mogoşeşti-Siret, Jud. Iași	1/1	161043		Reconstituire	act administrativ	95265 / 01.07.1997	CJPSDDPAT IA ȘI	LIPSĂ CNP

3. SARCINI / DEZMEMBRĂMINTE

Titular			Data naşterii / CUI	Domiciliu / Sediu	Tipul sarcinii sau al dezmembrămintelor dreptului de proprietate	Cota parte	Identificator entitate asociată	Act juridic			Valoare ipotecă	Tip monedă
Nume / Denumire	Iniţiala tatălui	Prenume						Tip act	Nr. act / data	Emitent		
-	-	-	-	-	-	-	-	-	-	-	-	-

4. NOTĂRI, PROCESE, INTERDICŢII

Tipul notării	Tip act	Nr. act/ data	Emitent	Identificator entitate asociată
-	-	-	-	-

5. OBSERVAŢII

Imobil împrejmuit/ neîmprejmuit	Imobil contestat/ necontestat	Alte observaţii
Neîmprejmuit		DIFERENȚA DE SUPRAFAȚĂ DE 6075 MP SE REGĂSE ȘTE LA ID 161042.

Persoană Fizică Autorizată de ANCPI să execute lucrări de cadastru, geodezie și cartografie
CERTIFICAT DE AUTORIZARE
Seria RO-B-J
Nr. 1767/20.02.2020
S.C. TOTAL BUSINESS LAND S.R.L.
Clasa I

REGISTRUL CADASTRAL AL IMOBILELOR

ANEXA Nr. 2

UAT Mogoşeşti-Siret
Zonă cooperativizată (Co)

Sector cadastral nr. 16

1. DESCRIEREA IMOBILULUI

DATE TEREN											DATE CONSTRUCŢII					
Identificator teren	Adresă imobil	Număr cadastral	Nr. CF	Suprafaţa măsurată	Intravilan / extra.(I/E)	Nr. top.	Nr. tarla	Nr. parcelă	Categorie folosinţă	Suprafaţă parcelă	Identificator construcţie	Cod grupă destinaţie	Suprafaţa construită	Nr. niveluri	Nr. CF	Constr. cu acte (DA/NU)
161044	Extravilan, UAT. Mogoşeşti-Siret, Jud. Iaşi; (Tarla: 31, Parcela: 309)			712	E		31	309	A	712						

2. PROPRIETATEA / POSESIA

Titularul dreptului / posesiei			Proprietar=1 / Posesor=0	Data naşterii / CUI	Domiciliu / Sediu	Cota parte	Identificator entitate asociată	Cotă parte teren UI	Mod de dobândire	Act juridic			Obs. privitoare la proprietar
Nume / Denumire	Iniţiala tatălui	Prenume								Tip act	Nr. act / data	Emitent	
NEIDENTIFICAT		NEIDENTIFICAT	0		Loc. Mogosesti-Siret, UAT. Mogoşeşti-Siret, Jud. Iași	1/1	161044		Lege	act normativ	7 / 13.03.1996	PARLAMENTUL ROMÂNIEI	LIPSĂ CNP
							161044			act normativ	7 / 13.03.1996	PARLAMENTUL ROMÂNIEI	

3. SARCINI / DEZMEMBRĂMINTE

Titular			Data naşterii / CUI	Domiciliu / Sediu	Tipul sarcinii sau al dezmembrămintelor dreptului de proprietate	Cota parte	Identificator entitate asociată	Act juridic			Valoare ipotecă	Tip monedă
Nume / Denumire	Iniţiala tatălui	Prenume						Tip act	Nr. act / data	Emitent		
-	-	-	-	-	-	-	-	-	-	-	-	-

4. NOTĂRI, PROCESE, INTERDICŢII

Tipul notării	Tip act	Nr. act/ data	Emitent	Identificator entitate asociată
Se notează mențiunea de proprietar neidentificat.	act normativ	7 / 13.03.1996	PARLAMENTUL ROMÂNIEI	161044

5. OBSERVAŢII

Imobil împrejmuit/ neîmprejmuit	Imobil contestat/ necontestat	Alte observaţii
Neîmprejmuit		

Persoană Fizică Autorizată de ANCPI să execute lucrări de cadastru, geodezie și cartografie
CERTIFICAT DE AUTORIZARE
Seria RO-B-J
Nr. 1767/20.02.2020
S.C. TOTAL BUSINESS LAND S.R.L.
Clasa I

REGISTRUL CADASTRAL AL IMOBILELOR

ANEXA Nr. 2

UAT Mogoşeşti-Siret
Zonă cooperativizată (Co)

Sector cadastral nr. 16

1. DESCRIEREA IMOBILULUI

DATE TEREN											DATE CONSTRUCŢII					
Identificator teren	Adresă imobil	Număr cadastral	Nr. CF	Suprafaţa măsurată	Intravilan / extra.(I/E)	Nr. top.	Nr. tarla	Nr. parcelă	Categorie folosinţă	Suprafaţă parcelă	Identificator construcţie	Cod grupă destinaţie	Suprafaţa construită	Nr. niveluri	Nr. CF	Constr. cu acte (DA/NU)
161045	Extravilan, UAT. Mogoşeşti-Siret, Jud. Iaşi; (Tarla: 31, Parcela: 309)			6088	E		31	309	A	6088						

2. PROPRIETATEA / POSESIA

Titularul dreptului / posesiei			Proprietar=1 / Posesor=0	Data naşterii / CUI	Domiciliu / Sediu	Cota parte	Identificator entitate asociată	Cotă parte teren UI	Mod de dobândire	Act juridic			Obs. privitoare la proprietar
Nume / Denumire	Iniţiala tatălui	Prenume								Tip act	Nr. act / data	Emitent	
NEIDENTIFICAT		NEIDENTIFICAT	0		Loc. Mogosesti-Siret, UAT. Mogoşeşti-Siret, Jud. Iași	1/1	161045		Lege	act normativ	7 / 13.03.1996	PARLAMENTUL ROMÂNIEI	LIPSĂ CNP
							161045			act normativ	7 / 13.03.1996	PARLAMENTUL ROMÂNIEI	

3. SARCINI / DEZMEMBRĂMINTE

Titular			Data naşterii / CUI	Domiciliu / Sediu	Tipul sarcinii sau al dezmembrămintelor dreptului de proprietate	Cota parte	Identificator entitate asociată	Act juridic			Valoare ipotecă	Tip monedă
Nume / Denumire	Iniţiala tatălui	Prenume						Tip act	Nr. act / data	Emitent		
-	-	-	-	-	-	-	-	-	-	-	-	-

4. NOTĂRI, PROCESE, INTERDICŢII

Tipul notării	Tip act	Nr. act/ data	Emitent	Identificator entitate asociată
Se notează mențiunea de proprietar neidentificat.	act normativ	7 / 13.03.1996	PARLAMENTUL ROMÂNIEI	161045

5. OBSERVAŢII

Imobil împrejmuit/ neîmprejmuit	Imobil contestat/ necontestat	Alte observaţii
Neîmprejmuit		

Persoană Fizică Autorizată de ANCPI să execute lucrări de cadastru, geodezie și cartografie
CERTIFICAT DE AUTORIZARE
Seria RO-B-J
Nr. 1767/20.02.2020
S.C. TOTAL BUSINESS LAND S.R.L.
Clasa I

REGISTRUL CADASTRAL AL IMOBILELOR

ANEXA Nr. 2

UAT Mogoşeşti-Siret
Zonă cooperativizată (Co)

Sector cadastral nr. 16

1. DESCRIEREA IMOBILULUI

DATE TEREN											DATE CONSTRUCŢII					
Identificator teren	Adresă imobil	Număr cadastral	Nr. CF	Suprafaţa măsurată	Intravilan / extra.(I/E)	Nr. top.	Nr. tarla	Nr. parcelă	Categorie folosinţă	Suprafaţă parcelă	Identificator construcţie	Cod grupă destinaţie	Suprafaţa construită	Nr. niveluri	Nr. CF	Constr. cu acte (DA/NU)
161046	Extravilan, UAT. Mogoşeşti-Siret, Jud. Iași; (Tarla: 31, Parcela: 309/29)			1793	E		31	309/29	A	1793						

2. PROPRIETATEA / POSESIA

Titularul dreptului / posesiei			Proprietar=1 / Posesor=0	Data naşterii / CUI	Domiciliu / Sediu	Cota parte	Identificator entitate asociată	Cotă parte teren UI	Mod de dobândire	Act juridic			Obs. privitoare la proprietar
Nume / Denumire	Iniţiala tatălui	Prenume								Tip act	Nr. act / data	Emitent	
PLE ȘOIANU	I	ION	1		Loc. Mogosesti-Siret, UAT. Mogoşeşti-Siret, Jud. Iași	1/1	161046		Reconstituire	act administrativ	94320 / 03.03.1994	CJPSDDPAT IA ȘI	LIPSĂ CNP

3. SARCINI / DEZMEMBRĂMINTE

Titular			Data naşterii / CUI	Domiciliu / Sediu	Tipul sarcinii sau al dezmembrămintelor dreptului de proprietate	Cota parte	Identificator entitate asociată	Act juridic			Valoare ipotecă	Tip monedă
Nume / Denumire	Iniţiala tatălui	Prenume						Tip act	Nr. act / data	Emitent		
-	-	-	-	-	-	-	-	-	-	-	-	-

4. NOTĂRI, PROCESE, INTERDICŢII

Tipul notării	Tip act	Nr. act/ data	Emitent	Identificator entitate asociată
-	-	-	-	-

5. OBSERVAŢII

Imobil împrejmuit/ neîmprejmuit	Imobil contestat/ necontestat	Alte observaţii
Neîmprejmuit		DIFERENȚA DE SUPRAFAȚĂ DE 207 MP SE REGĂSE ȘTE LA ID 161047.

Persoană Fizică Autorizată de ANCPI să execute lucrări de cadastru, geodezie și cartografie
CERTIFICAT DE AUTORIZARE
Seria RO-B-J
Nr. 1767/20.02.2020
S.C. TOTAL BUSINESS LAND S.R.L.
Clasa I

REGISTRUL CADASTRAL AL IMOBILELOR

ANEXA Nr. 2

UAT Mogoşeşti-Siret
Zonă cooperativizată (Co)

Sector cadastral nr. 16

1. DESCRIEREA IMOBILULUI

DATE TEREN										DATE CONSTRUCŢII					
Identificator teren	Adresă imobil	Număr cadastral	Nr. CF	Suprafaţa măsurată	Intravilan / extra.(I/E)	Nr. top.	Nr. tarla	Nr. parcelă	Categorie folosinţă	Suprafaţă parcelă	Identificator construcţie	Cod grupă destinaţie	Suprafaţa construită	Nr. niveluri	Nr. CF	Constr. cu acte (DA/NU)
161047	Extravilan, UAT. Mogoşeşti-Siret, Jud. Iași; (Tarla: 31, Parcela: 309/29)			207	E		31	309/29	A	207						

2. PROPRIETATEA / POSESIA

Titularul dreptului / posesiei			Proprietar=1 / Posesor=0	Data naşterii / CUI	Domiciliu / Sediu	Cota parte	Identificator entitate asociată	Cotă parte teren UI	Mod de dobândire	Act juridic			Obs. privitoare la proprietar
Nume / Denumire	Iniţiala tatălui	Prenume								Tip act	Nr. act / data	Emitent	
PLE ȘOIANU	I	ION	1		Loc. Mogosesti-Siret, UAT. Mogoşeşti-Siret, Jud. Iași	1/1	161047		Reconstituire	act administrativ	94320 / 03.03.1994	CJPSDDPAT IA ȘI	LIPSĂ CNP

3. SARCINI / DEZMEMBRĂMINTE

Titular			Data naşterii / CUI	Domiciliu / Sediu	Tipul sarcinii sau al dezmembrămintelor dreptului de proprietate	Cota parte	Identificator entitate asociată	Act juridic			Valoare ipotecă	Tip monedă
Nume / Denumire	Iniţiala tatălui	Prenume						Tip act	Nr. act / data	Emitent		
-	-	-	-	-	-	-	-	-	-	-	-	-

4. NOTĂRI, PROCESE, INTERDICŢII

Tipul notării	Tip act	Nr. act/ data	Emitent	Identificator entitate asociată
-	-	-	-	-

5. OBSERVAŢII

Imobil împrejmuit/ neîmprejmuit	Imobil contestat/ necontestat	Alte observaţii
Neîmprejmuit		DIFERENȚA DE SUPRAFAȚĂ DE 1793 MP SE REGĂSE ȘTE LA ID 161046.

Persoană Fizică Autorizată de ANCPI să execute lucrări de cadastru, geodezie și cartografie
CERTIFICAT DE AUTORIZARE
Seria RO-B-J
Nr. 1767/20.02.2020
S.C. TOTAL BUSINESS LAND S.R.L.
Clasa I

REGISTRUL CADASTRAL AL IMOBILELOR

ANEXA Nr. 2

UAT Mogoşeşti-Siret
Zonă cooperativizată (Co)

Sector cadastral nr. 16

1. DESCRIEREA IMOBILULUI

DATE TEREN											DATE CONSTRUCŢII					
Identificator teren	Adresă imobil	Număr cadastral	Nr. CF	Suprafaţa măsurată	Intravilan / extra.(I/E)	Nr. top.	Nr. tarla	Nr. parcelă	Categorie folosinţă	Suprafaţă parcelă	Identificator construcţie	Cod grupă destinaţie	Suprafaţa construită	Nr. niveluri	Nr. CF	Constr. cu acte (DA/NU)
161048	Extravilan, UAT. Mogoşeşti-Siret, Jud. Iași; (Tarla: 31, Parcela: 309/20)			187	E		31	309/20	A	187						

2. PROPRIETATEA / POSESIA

Titularul dreptului / posesiei			Proprietar=1 / Posesor=0	Data naşterii / CUI	Domiciliu / Sediu	Cota parte	Identificator entitate asociată	Cotă parte teren UI	Mod de dobândire	Act juridic			Obs. privitoare la proprietar
Nume / Denumire	Iniţiala tatălui	Prenume								Tip act	Nr. act / data	Emitent	
OSTROSCHI		AURICA	1		Loc. Mogosesti-Siret, UAT. Mogoşeşti-Siret, Jud. Iași	1/1	161048		Reconstituire	act administrativ	94452 / 13.05.1994	CJPSDDPAT IA ȘI	LIPSĂ CNP

3. SARCINI / DEZMEMBRĂMINTE

Titular			Data naşterii / CUI	Domiciliu / Sediu	Tipul sarcinii sau al dezmembrămintelor dreptului de proprietate	Cota parte	Identificator entitate asociată	Act juridic			Valoare ipotecă	Tip monedă
Nume / Denumire	Iniţiala tatălui	Prenume						Tip act	Nr. act / data	Emitent		
-	-	-	-	-	-	-	-	-	-	-	-	-

4. NOTĂRI, PROCESE, INTERDICŢII

Tipul notării	Tip act	Nr. act/ data	Emitent	Identificator entitate asociată
-	-	-	-	-

5. OBSERVAŢII

Imobil împrejmuit/ neîmprejmuit	Imobil contestat/ necontestat	Alte observaţii
Neîmprejmuit		DIFERENȚA DE SUPRAFAȚĂ DE 1613 MP SE REGĂSE ȘTE LA ID 161051.

Persoană Fizică Autorizată de ANCPI să execute lucrări de cadastru, geodezie și cartografie
CERTIFICAT DE AUTORIZARE
Seria RO-B-J
Nr. 1767/20.02.2020
S.C. TOTAL BUSINESS LAND S.R.L.
Clasa I

REGISTRUL CADASTRAL AL IMOBILELOR

ANEXA Nr. 2

UAT Mogoşeşti-Siret
Zonă cooperativizată (Co)

Sector cadastral nr. 16

1. DESCRIEREA IMOBILULUI

DATE TEREN											DATE CONSTRUCŢII					
Identificator teren	Adresă imobil	Număr cadastral	Nr. CF	Suprafaţa măsurată	Intravilan / extra.(I/E)	Nr. top.	Nr. tarla	Nr. parcelă	Categorie folosinţă	Suprafaţă parcelă	Identificator construcţie	Cod grupă destinaţie	Suprafaţa construită	Nr. niveluri	Nr. CF	Constr. cu acte (DA/NU)
161049	Extravilan, UAT. Mogoşeşti-Siret, Jud. Iași; (Tarla: 31, Parcela: 309/19)			561	E		31	309/19	A	561						

2. PROPRIETATEA / POSESIA

Titularul dreptului / posesiei			Proprietar=1 / Posesor=0	Data naşterii / CUI	Domiciliu / Sediu	Cota parte	Identificator entitate asociată	Cotă parte teren UI	Mod de dobândire	Act juridic			Obs. privitoare la proprietar
Nume / Denumire	Iniţiala tatălui	Prenume								Tip act	Nr. act / data	Emitent	
MAFTEI	C	GHEORGHE	1		Loc. Mogosesti-Siret, UAT. Mogoşeşti-Siret, Jud. Iași	1/1	161049		Reconstituire	act administrativ	94529 / 10.05.1994	CJPSDDPAT IA ȘI	LIPSĂ CNP
MAFTEI	C	GHERASIM	1		Loc. Mogosesti-Siret, UAT. Mogoşeşti-Siret, Jud. Iași								LIPSĂ CNP
MAFTEI	C	VASILE	1		Loc. Mogosesti-Siret, UAT. Mogoşeşti-Siret, Jud. Iași								LIPSA CNP
MAFTEI	C	COSTICĂ	1		Loc. Mogosesti-Siret, UAT. Mogoşeşti-Siret, Jud. Iași								LIPSĂ CNP

3. SARCINI / DEZMEMBRĂMINTE

Titular			Data naşterii / CUI	Domiciliu / Sediu	Tipul sarcinii sau al dezmembrămintelor dreptului de proprietate	Cota parte	Identificator entitate asociată	Act juridic			Valoare ipotecă	Tip monedă
Nume / Denumire	Iniţiala tatălui	Prenume						Tip act	Nr. act / data	Emitent		
-	-	-	-	-	-	-	-	-	-	-	-	-

4. NOTĂRI, PROCESE, INTERDICŢII

Tipul notării	Tip act	Nr. act/ data	Emitent	Identificator entitate asociată
-	-	-	-	-

5. OBSERVAŢII

Imobil împrejmuit/ neîmprejmuit	Imobil contestat/ necontestat	Alte observaţii
Neîmprejmuit		DIFERENȚA DE SUPRAFAȚĂ DE 4839 MP SE REGĂSEȘTE LA ID 161052.

REGISTRUL CADASTRAL AL IMOBILELOR

ANEXA Nr. 2

UAT Mogoşeşti-Siret
Zonă cooperativizată (Co)

Sector cadastral nr. 16

1. DESCRIEREA IMOBILULUI

DATE TEREN											DATE CONSTRUCŢII					
Identificator teren	Adresă imobil	Număr cadastral	Nr. CF	Suprafaţa măsurată	Intravilan / extra.(I/E)	Nr. top.	Nr. tarla	Nr. parcelă	Categorie folosinţă	Suprafaţă parcelă	Identificator construcţie	Cod grupă destinaţie	Suprafaţa construită	Nr. niveluri	Nr. CF	Constr. cu acte (DA/NU)
161050	Extravilan, UAT. Mogoşeşti-Siret, Jud. Iași; (Tarla: 31, Parcela: 309/18)			605	E		31	309/18	A	605						

2. PROPRIETATEA / POSESIA

Titularul dreptului / posesiei			Proprietar=1 / Posesor=0	Data naşterii / CUI	Domiciliu / Sediu	Cota parte	Identificator entitate asociată	Cotă parte teren UI	Mod de dobândire	Act juridic			Obs. privitoare la proprietar
Nume / Denumire	Iniţiala tatălui	Prenume								Tip act	Nr. act / data	Emitent	
FERENȚ	M	PETRU	1		Loc. Mogosesti-Siret, UAT. Mogoşeşti-Siret, Jud. Iași	1/1	161050		Reconstituire	act administrativ	95415 / 06.01.1999	CJPSDDPAT IA ȘI	LIPSĂ CNP
FERENȚ	M	DUMITRU	1		Loc. Mogosesti-Siret, UAT. Mogoşeşti-Siret, Jud. Iași								LIPSĂ CNP
PĂULEȚ		LUDOVIC	1		Loc. Mogosesti-Siret, UAT. Mogoşeşti-Siret, Jud. Iași								LIPSĂ CNP
FERENȚ	V	PETRU	1		Loc. Mogosesti-Siret, UAT. Mogoşeşti-Siret, Jud. Iași								LIPSĂ CNP

3. SARCINI / DEZMEMBRĂMINTE

Titular			Data naşterii / CUI	Domiciliu / Sediu	Tipul sarcinii sau al dezmembrămintelor dreptului de proprietate	Cota parte	Identificator entitate asociată	Act juridic			Valoare ipotecă	Tip monedă
Nume / Denumire	Iniţiala tatălui	Prenume						Tip act	Nr. act / data	Emitent		
-	-	-	-	-	-	-	-	-	-	-	-	-

4. NOTĂRI, PROCESE, INTERDICŢII

Tipul notării	Tip act	Nr. act/ data	Emitent	Identificator entitate asociată
-	-	-	-	-

5. OBSERVAŢII

Imobil împrejmuit/ neîmprejmuit	Imobil contestat/ necontestat	Alte observaţii
Neîmprejmuit		DIFERENȚA DE SUPRAFAȚĂ DE 6193 MP SE REGĂSEȘTE LA ID 161053.

Persoană Fizică Autorizată de ANCPI să execute lucrări de cadastru, geodezie și cartografie
CERTIFICAT DE AUTORIZARE
Seria RO-B-J
Nr. 1767/20.02.2020
SC ROSE BUSINESS LAND S.R.L.
Clasa I

REGISTRUL CADASTRAL AL IMOBILELOR

ANEXA Nr. 2

UAT Mogoşeşti-Siret
Zonă cooperativizată (Co)

Sector cadastral nr. 16

1. DESCRIEREA IMOBILULUI

DATE TEREN											DATE CONSTRUCŢII					
Identificator teren	Adresă imobil	Număr cadastral	Nr. CF	Suprafaţa măsurată	Intravilan / extra.(I/E)	Nr. top.	Nr. tarla	Nr. parcelă	Categorie folosinţă	Suprafaţă parcelă	Identificator construcţie	Cod grupă destinaţie	Suprafaţa construită	Nr. niveluri	Nr. CF	Constr. cu acte (DA/NU)
161051	Extravilan, UAT. Mogoşeşti-Siret, Jud. Iași; (Tarla: 31, Parcela: 309/20)			1613	E		31	309/20	A	1613						

2. PROPRIETATEA / POSESIA

Titularul dreptului / posesiei			Proprietar=1 / Posesor=0	Data naşterii / CUI	Domiciliu / Sediu	Cota parte	Identificator entitate asociată	Cotă parte teren UI	Mod de dobândire	Act juridic			Obs. privitoare la proprietar
Nume / Denumire	Iniţiala tatălui	Prenume								Tip act	Nr. act / data	Emitent	
OSTROSCHI		AURICA	1		Loc. Mogosesti-Siret, UAT. Mogoşeşti-Siret, Jud. Iași	1/1	161051		Reconstituire	act administrativ	94452 / 13.05.1994	CJPSDDPAT IA ȘI	LIPSĂ CNP

3. SARCINI / DEZMEMBRĂMINTE

Titular			Data naşterii / CUI	Domiciliu / Sediu	Tipul sarcinii sau al dezmembrămintelor dreptului de proprietate	Cota parte	Identificator entitate asociată	Act juridic			Valoare ipotecă	Tip monedă
Nume / Denumire	Iniţiala tatălui	Prenume						Tip act	Nr. act / data	Emitent		
-	-	-	-	-	-	-	-	-	-	-	-	-

4. NOTĂRI, PROCESE, INTERDICŢII

Tipul notării	Tip act	Nr. act/ data	Emitent	Identificator entitate asociată
-	-	-	-	-

5. OBSERVAŢII

Imobil împrejmuit/ neîmprejmuit	Imobil contestat/ necontestat	Alte observaţii
Neîmprejmuit		DIFERENȚA DE SUPRAFAȚĂ DE 187 MP SE REGĂSE ȘTE LA ID 161048.

Persoană Fizică Autorizată de ANCPI să execute lucrări de cadastru, geodezie și cartografie
CERTIFICAT DE AUTORIZARE
Seria RO-B-J
Nr. 1767/20.02.2020
S.C. TOTAL BUSINESS LAND S.R.L.
Clasa I

REGISTRUL CADASTRAL AL IMOBILELOR

ANEXA Nr. 2

UAT Mogoşeşti-Siret
Zonă cooperativizată (Co)

Sector cadastral nr. 16

1. DESCRIEREA IMOBILULUI

DATE TEREN											DATE CONSTRUCŢII					
Identificator teren	Adresă imobil	Număr cadastral	Nr. CF	Suprafaţa măsurată	Intravilan / extra.(I/E)	Nr. top.	Nr. tarla	Nr. parcelă	Categorie folosinţă	Suprafaţă parcelă	Identificator construcţie	Cod grupă destinaţie	Suprafaţa construită	Nr. niveluri	Nr. CF	Constr. cu acte (DA/NU)
161052	Extravilan, UAT. Mogoşeşti-Siret, Jud. Iași; (Tarla: 31, Parcela: 309/19)			4839	E		31	309/19	A	4839						

2. PROPRIETATEA / POSESIA

Titularul dreptului / posesiei			Proprietar=1 / Posesor=0	Data naşterii / CUI	Domiciliu / Sediu	Cota parte	Identificator entitate asociată	Cotă parte teren UI	Mod de dobândire	Act juridic			Obs. privitoare la proprietar
Nume / Denumire	Iniţiala tatălui	Prenume								Tip act	Nr. act / data	Emitent	
MAFTEI	C	GHEORGHE	1		Loc. Mogosesti-Siret, UAT. Mogoşeşti-Siret, Jud. Iași	1/1	161052		Reconstituire	act administrativ	94529 / 10.05.1994	CJPSDDPAT IA ȘI	LIPSĂ CNP
MAFTEI	C	GHERASIM	1		Loc. Mogosesti-Siret, UAT. Mogoşeşti-Siret, Jud. Iași								LIPSĂ CNP
MAFTEI	C	VASILE	1		Loc. Mogosesti-Siret, UAT. Mogoşeşti-Siret, Jud. Iași								LIPSA CNP
MAFTEI	C	COSTICĂ	1		Loc. Mogosesti-Siret, UAT. Mogoşeşti-Siret, Jud. Iași								LIPSĂ CNP

3. SARCINI / DEZMEMBRĂMINTE

Titular			Data naşterii / CUI	Domiciliu / Sediu	Tipul sarcinii sau al dezmembrămintelor dreptului de proprietate	Cota parte	Identificator entitate asociată	Act juridic			Valoare ipotecă	Tip monedă
Nume / Denumire	Iniţiala tatălui	Prenume						Tip act	Nr. act / data	Emitent		
-	-	-	-	-	-	-	-	-	-	-	-	-

4. NOTĂRI, PROCESE, INTERDICŢII

Tipul notării	Tip act	Nr. act/ data	Emitent	Identificator entitate asociată
-	-	-	-	-

5. OBSERVAŢII

Imobil împrejmuit/ neîmprejmuit	Imobil contestat/ necontestat	Alte observaţii
Neîmprejmuit		DIFERENȚA DE SUPRAFAȚĂ DE 561 MP SE REGĂSEȘTE LA ID 161049.

REGISTRUL CADASTRAL AL IMOBILELOR

ANEXA Nr. 2

UAT Mogoşeşti-Siret
Zonă cooperativizată (Co)

Sector cadastral nr. 16

1. DESCRIEREA IMOBILULUI

DATE TEREN											DATE CONSTRUCŢII					
Identificator teren	Adresă imobil	Număr cadastral	Nr. CF	Suprafaţa măsurată	Intravilan / extra.(I/E)	Nr. top.	Nr. tarla	Nr. parcelă	Categorie folosinţă	Suprafaţă parcelă	Identificator construcţie	Cod grupă destinaţie	Suprafaţa construită	Nr. niveluri	Nr. CF	Constr. cu acte (DA/NU)
161053	Extravilan, UAT. Mogoşeşti-Siret, Jud. Iași; (Tarla: 31, Parcela: 309/18)			5195	E		31	309/18	A	5195						

2. PROPRIETATEA / POSESIA

Titularul dreptului / posesiei			Proprietar=1 / Posesor=0	Data naşterii / CUI	Domiciliu / Sediu	Cota parte	Identificator entitate asociată	Cotă parte teren UI	Mod de dobândire	Act juridic			Obs. privitoare la proprietar
Nume / Denumire	Iniţiala tatălui	Prenume								Tip act	Nr. act / data	Emitent	
FERENȚ	M	PETRU	1		Loc. Mogosesti-Siret, UAT. Mogoşeşti-Siret, Jud. Iași	1/1	161053		Reconstituire	act administrativ	95415 / 06.01.1999	CJPSDDPAT IA ȘI	LIPSĂ CNP
FERENȚ	M	DUMITRU	1		Loc. Mogosesti-Siret, UAT. Mogoşeşti-Siret, Jud. Iași								LIPSĂ CNP
PĂULEȚ		LUDOVIC	1		Loc. Mogosesti-Siret, UAT. Mogoşeşti-Siret, Jud. Iași								LIPSĂ CNP
FERENȚ	V	PETRU	1		Loc. Mogosesti-Siret, UAT. Mogoşeşti-Siret, Jud. Iași								LIPSĂ CNP

3. SARCINI / DEZMEMBRĂMINTE

Titular			Data naşterii / CUI	Domiciliu / Sediu	Tipul sarcinii sau al dezmembrămintelor dreptului de proprietate	Cota parte	Identificator entitate asociată	Act juridic			Valoare ipotecă	Tip monedă
Nume / Denumire	Iniţiala tatălui	Prenume						Tip act	Nr. act / data	Emitent		
-	-	-	-	-	-	-	-	-	-	-	-	-

4. NOTĂRI, PROCESE, INTERDICŢII

Tipul notării	Tip act	Nr. act/ data	Emitent	Identificator entitate asociată
-	-	-	-	-

5. OBSERVAŢII

Imobil împrejmuit/ neîmprejmuit	Imobil contestat/ necontestat	Alte observaţii
Neîmprejmuit		DIFERENȚA DE SUPRAFAȚĂ DE 605 MP SE REGĂSEȘTE LA ID 161050.

REGISTRUL CADASTRAL AL IMOBILELOR

ANEXA Nr. 2

UAT Mogoşeşti-Siret
Zonă cooperativizată (Co)

Sector cadastral nr. 16

1. DESCRIEREA IMOBILULUI

DATE TEREN											DATE CONSTRUCŢII					
Identificator teren	Adresă imobil	Număr cadastral	Nr. CF	Suprafaţa măsurată	Intravilan / extra.(I/E)	Nr. top.	Nr. tarla	Nr. parcelă	Categorie folosinţă	Suprafaţă parcelă	Identificator construcţie	Cod grupă destinaţie	Suprafaţa construită	Nr. niveluri	Nr. CF	Constr. cu acte (DA/NU)
161054	Extravilan, UAT. Mogoşeşti-Siret, Jud. Iași; (Tarla: 31, Parcela: 309/18)			471	E		31	309/18	A	471						

2. PROPRIETATEA / POSESIA

Titularul dreptului / posesiei			Proprietar=1 / Posesor=0	Data naşterii / CUI	Domiciliu / Sediu	Cota parte	Identificator entitate asociată	Cotă parte teren UI	Mod de dobândire	Act juridic			Obs. privitoare la proprietar
Nume / Denumire	Iniţiala tatălui	Prenume								Tip act	Nr. act / data	Emitent	
FRENTI	M	DUMITRU	1		Loc. Mogosesti-Siret, UAT. Mogoşeşti-Siret, Jud. Iași	1/1	161054		Reconstituire	act administrativ	94021 / 12.10.1993	CJPSDDPAT IA ȘI	LIPSĂ CNP

3. SARCINI / DEZMEMBRĂMINTE

Titular			Data naşterii / CUI	Domiciliu / Sediu	Tipul sarcinii sau al dezmembrămintelor dreptului de proprietate	Cota parte	Identificator entitate asociată	Act juridic			Valoare ipotecă	Tip monedă
Nume / Denumire	Iniţiala tatălui	Prenume						Tip act	Nr. act / data	Emitent		
-	-	-	-	-	-	-	-	-	-	-	-	-

4. NOTĂRI, PROCESE, INTERDICŢII

Tipul notării	Tip act	Nr. act/ data	Emitent	Identificator entitate asociată
-	-	-	-	-

5. OBSERVAŢII

Imobil împrejmuit/ neîmprejmuit	Imobil contestat/ necontestat	Alte observaţii
Neîmprejmuit		DIFERENȚA DE SUPRAFAȚĂ DE 4029 MP SE REGĂSE ȘTE LA ID 161055.

REGISTRUL CADASTRAL AL IMOBILELOR

ANEXA Nr. 2

UAT Mogoşeşti-Siret
Zonă cooperativizată (Co)

Sector cadastral nr. 16

1. DESCRIEREA IMOBILULUI

DATE TEREN											DATE CONSTRUCŢII					
Identificator teren	Adresă imobil	Număr cadastral	Nr. CF	Suprafaţa măsurată	Intravilan / extra.(I/E)	Nr. top.	Nr. tarla	Nr. parcelă	Categorie folosinţă	Suprafaţă parcelă	Identificator construcţie	Cod grupă destinaţie	Suprafaţa construită	Nr. niveluri	Nr. CF	Constr. cu acte (DA/NU)
161055	Extravilan, UAT. Mogoşeşti-Siret, Jud. Iași; (Tarla: 31, Parcela: 309/18)			4029	E		31	309/18	A	4029						

2. PROPRIETATEA / POSESIA

Titularul dreptului / posesiei			Proprietar=1 / Posesor=0	Data naşterii / CUI	Domiciliu / Sediu	Cota parte	Identificator entitate asociată	Cotă parte teren UI	Mod de dobândire	Act juridic			Obs. privitoare la proprietar
Nume / Denumire	Iniţiala tatălui	Prenume								Tip act	Nr. act / data	Emitent	
FRENTI	M	DUMITRU	1		Loc. Mogosesti-Siret, UAT. Mogoşeşti-Siret, Jud. Iași	1/1	161055		Reconstituire	act administrativ	94021 / 12.10.1993	CJPSDDPAT IA ȘI	LIPSĂ CNP

3. SARCINI / DEZMEMBRĂMINTE

Titular			Data naşterii / CUI	Domiciliu / Sediu	Tipul sarcinii sau al dezmembrămintelor dreptului de proprietate	Cota parte	Identificator entitate asociată	Act juridic			Valoare ipotecă	Tip monedă
Nume / Denumire	Iniţiala tatălui	Prenume						Tip act	Nr. act / data	Emitent		
-	-	-	-	-	-	-	-	-	-	-	-	-

4. NOTĂRI, PROCESE, INTERDICŢII

Tipul notării	Tip act	Nr. act/ data	Emitent	Identificator entitate asociată
-	-	-	-	-

5. OBSERVAŢII

Imobil împrejmuit/ neîmprejmuit	Imobil contestat/ necontestat	Alte observaţii
Neîmprejmuit		DIFERENȚA DE SUPRAFAȚĂ DE 471 MP SE REGĂSE ȘTE LA ID 161054.

Persoană Fizică Autorizată de ANCPI să execute lucrări de cadastru, geodezie și cartografie
CERTIFICAT DE AUTORIZARE
Seria RO-B-J
Nr. 1767/20.02.2020
S.C. TOTAL BUSINESS LAND S.R.L.
Clasa I

REGISTRUL CADASTRAL AL IMOBILELOR

ANEXA Nr. 2

UAT Mogoşeşti-Siret
Zonă cooperativizată (Co)

Sector cadastral nr. 16

1. DESCRIEREA IMOBILULUI

DATE TEREN											DATE CONSTRUCŢII					
Identificator teren	Adresă imobil	Număr cadastral	Nr. CF	Suprafaţa măsurată	Intravilan / extra.(I/E)	Nr. top.	Nr. tarla	Nr. parcelă	Categorie folosinţă	Suprafaţă parcelă	Identificator construcţie	Cod grupă destinaţie	Suprafaţa construită	Nr. niveluri	Nr. CF	Constr. cu acte (DA/NU)
161056	Extravilan, UAT. Mogoşeşti-Siret, Jud. Iași; (Tarla: 31, Parcela: 309/17)			3491	E		31	309/17	A	3491						

2. PROPRIETATEA / POSESIA

Titularul dreptului / posesiei			Proprietar=1 / Posesor=0	Data naşterii / CUI	Domiciliu / Sediu	Cota parte	Identificator entitate asociată	Cotă parte teren UI	Mod de dobândire	Act juridic			Obs. privitoare la proprietar
Nume / Denumire	Iniţiala tatălui	Prenume								Tip act	Nr. act / data	Emitent	
CHELARIU	C	ION	1		Loc. Mogosesti-Siret, UAT. Mogoşeşti-Siret, Jud. Iași	1/1	161056		Reconstituire	act normativ	94506 / 26.05.2003	CJPSDDPAT IA ȘI	LIPSĂ CNP

3. SARCINI / DEZMEMBRĂMINTE

Titular			Data naşterii / CUI	Domiciliu / Sediu	Tipul sarcinii sau al dezmembrămintelor dreptului de proprietate	Cota parte	Identificator entitate asociată	Act juridic			Valoare ipotecă	Tip monedă
Nume / Denumire	Iniţiala tatălui	Prenume						Tip act	Nr. act / data	Emitent		
-	-	-	-	-	-	-	-	-	-	-	-	-

4. NOTĂRI, PROCESE, INTERDICŢII

Tipul notării	Tip act	Nr. act/ data	Emitent	Identificator entitate asociată
-	-	-	-	-

5. OBSERVAŢII

Imobil împrejmuit/ neîmprejmuit	Imobil contestat/ necontestat	Alte observaţii
Neîmprejmuit		DIFERENȚA DE SUPRAFAȚĂ DE 409 MP SE REGĂSE ȘTE LA ID 161057.

Persoană Fizică Autorizată de ANCPI să execute lucrări de cadastru, geodezie și cartografie
CERTIFICAT DE AUTORIZARE
Seria RO-B-J
Nr. 1767/20.02.2020
S.C. TOTAL BUSINESS LAND S.R.L.
Clasa I

REGISTRUL CADASTRAL AL IMOBILELOR

ANEXA Nr. 2

UAT Mogoşeşti-Siret
Zonă cooperativizată (Co)

Sector cadastral nr. 16

1. DESCRIEREA IMOBILULUI

DATE TEREN											DATE CONSTRUCŢII					
Identificator teren	Adresă imobil	Număr cadastral	Nr. CF	Suprafaţa măsurată	Intravilan / extra.(I/E)	Nr. top.	Nr. tarla	Nr. parcelă	Categorie folosinţă	Suprafaţă parcelă	Identificator construcţie	Cod grupă destinaţie	Suprafaţa construită	Nr. niveluri	Nr. CF	Constr. cu acte (DA/NU)
161057	Extravilan, UAT. Mogoşeşti-Siret, Jud. Iași; (Tarla: 31, Parcela: 309/17)			409	E		31	309/17	A	409						

2. PROPRIETATEA / POSESIA

Titularul dreptului / posesiei			Proprietar=1 / Posesor=0	Data naşterii / CUI	Domiciliu / Sediu	Cota parte	Identificator entitate asociată	Cotă parte teren UI	Mod de dobândire	Act juridic			Obs. privitoare la proprietar
Nume / Denumire	Iniţiala tatălui	Prenume								Tip act	Nr. act / data	Emitent	
CHELARIU	C	ION	1		Loc. Mogosesti-Siret, UAT. Mogoşeşti-Siret, Jud. Iași	1/1	161057		Reconstituire	act administrativ	94506 / 26.05.2003	CJPSDDPAT IA ȘI	LIPSĂ CNP

3. SARCINI / DEZMEMBRĂMINTE

Titular			Data naşterii / CUI	Domiciliu / Sediu	Tipul sarcinii sau al dezmembrămintelor dreptului de proprietate	Cota parte	Identificator entitate asociată	Act juridic			Valoare ipotecă	Tip monedă
Nume / Denumire	Iniţiala tatălui	Prenume						Tip act	Nr. act / data	Emitent		
-	-	-	-	-	-	-	-	-	-	-	-	-

4. NOTĂRI, PROCESE, INTERDICŢII

Tipul notării	Tip act	Nr. act/ data	Emitent	Identificator entitate asociată
-	-	-	-	-

5. OBSERVAŢII

Imobil împrejmuit/ neîmprejmuit	Imobil contestat/ necontestat	Alte observaţii
Neîmprejmuit		DIFERENȚA DE SUPRAFAȚĂ DE 3491 MP SE REGĂSE ȘTE LA ID 161056.

Persoană Fizică Autorizată de ANCPI să execute lucrări de cadastru, geodezie și cartografie
CERTIFICAT DE AUTORIZARE
Seria RO-B-J
Nr. 1767/20.02.2020
S.C. TOTAL BUSINESS LAND S.R.L.
Clasa I

REGISTRUL CADASTRAL AL IMOBILELOR

ANEXA Nr. 2

UAT Mogoşeşti-Siret
Zonă cooperativizată (Co)

Sector cadastral nr. 16

1. DESCRIEREA IMOBILULUI

DATE TEREN											DATE CONSTRUCŢII					
Identificator teren	Adresă imobil	Număr cadastral	Nr. CF	Suprafaţa măsurată	Intravilan / extra.(I/E)	Nr. top.	Nr. tarla	Nr. parcelă	Categorie folosinţă	Suprafaţă parcelă	Identificator construcţie	Cod grupă destinaţie	Suprafaţa construită	Nr. niveluri	Nr. CF	Constr. cu acte (DA/NU)
161058	Extravilan, UAT. Mogoşeşti-Siret, Jud. Iași; (Tarla: 31, Parcela: 309)			1058	E		31	309	A	1058						

2. PROPRIETATEA / POSESIA

Titularul dreptului / posesiei			Proprietar=1 / Posesor=0	Data naşterii / CUI	Domiciliu / Sediu	Cota parte	Identificator entitate asociată	Cotă parte teren UI	Mod de dobândire	Act juridic			Obs. privitoare la proprietar
Nume / Denumire	Iniţiala tatălui	Prenume								Tip act	Nr. act / data	Emitent	
NEIDENTIFICAT		NEIDENTIFICAT	0		Loc. Mogosesti-Siret, UAT. Mogoşeşti-Siret, Jud. Iași	1/1	161058		Lege	act normativ	7 / 13.03.1996	PARLAMENTUL ROMÂNIEI	LIPSĂ CNP
							161058			act normativ	7 / 13.03.1996	PARLAMENTUL ROMÂNIEI	

3. SARCINI / DEZMEMBRĂMINTE

Titular			Data naşterii / CUI	Domiciliu / Sediu	Tipul sarcinii sau al dezmembrămintelor dreptului de proprietate	Cota parte	Identificator entitate asociată	Act juridic			Valoare ipotecă	Tip monedă
Nume / Denumire	Iniţiala tatălui	Prenume						Tip act	Nr. act / data	Emitent		
-	-	-	-	-	-	-	-	-	-	-	-	-

4. NOTĂRI, PROCESE, INTERDICŢII

Tipul notării	Tip act	Nr. act/ data	Emitent	Identificator entitate asociată
Se notează mențiunea de proprietar neidentificat.	act normativ	7 / 13.03.1996	PARLAMENTUL ROMÂNIEI	161058

5. OBSERVAŢII

Imobil împrejmuit/ neîmprejmuit	Imobil contestat/ necontestat	Alte observaţii
Neîmprejmuit		

Persoană Fizică Autorizată de ANCPI să execute lucrări de cadastru, geodezie și cartografie
CERTIFICAT DE AUTORIZARE
Seria RO-B-J
Nr. 1767/20.02.2020
S.C. TOTAL BUSINESS LAND S.R.L.
Clasa I

REGISTRUL CADASTRAL AL IMOBILELOR

ANEXA Nr. 2

UAT Mogoşeşti-Siret
Zonă cooperativizată (Co)

Sector cadastral nr. 16

1. DESCRIEREA IMOBILULUI

DATE TEREN											DATE CONSTRUCŢII					
Identificator teren	Adresă imobil	Număr cadastral	Nr. CF	Suprafaţa măsurată	Intravilan / extra.(I/E)	Nr. top.	Nr. tarla	Nr. parcelă	Categorie folosinţă	Suprafaţă parcelă	Identificator construcţie	Cod grupă destinaţie	Suprafaţa construită	Nr. niveluri	Nr. CF	Constr. cu acte (DA/NU)
161059	Extravilan, UAT. Mogoşeşti-Siret, Jud. Iaşi; (Tarla: 31, Parcela: 309)			8943	E		31	309	A	8943						

2. PROPRIETATEA / POSESIA

Titularul dreptului / posesiei			Proprietar=1 / Posesor=0	Data naşterii / CUI	Domiciliu / Sediu	Cota parte	Identificator entitate asociată	Cotă parte teren UI	Mod de dobândire	Act juridic			Obs. privitoare la proprietar
Nume / Denumire	Iniţiala tatălui	Prenume								Tip act	Nr. act / data	Emitent	
NEIDENTIFICAT		NEIDENTIFICAT	0		Loc. Mogosesti-Siret, UAT. Mogoşeşti-Siret, Jud. Iași	1/1	161059		Lege	act normativ	7 / 13.03.1996	PARLAMENTUL ROMÂNIEI	LIPSĂ CNP
							161059			act normativ	7 / 13.03.1996	PARLAMENTUL ROMÂNIEI	

3. SARCINI / DEZMEMBRĂMINTE

Titular			Data naşterii / CUI	Domiciliu / Sediu	Tipul sarcinii sau al dezmembrămintelor dreptului de proprietate	Cota parte	Identificator entitate asociată	Act juridic			Valoare ipotecă	Tip monedă
Nume / Denumire	Iniţiala tatălui	Prenume						Tip act	Nr. act / data	Emitent		
-	-	-	-	-	-	-	-	-	-	-	-	-

4. NOTĂRI, PROCESE, INTERDICŢII

Tipul notării	Tip act	Nr. act/ data	Emitent	Identificator entitate asociată
Se notează mențiunea de proprietar neidentificat.	act normativ	7 / 13.03.1996	PARLAMENTUL ROMÂNIEI	161059

5. OBSERVAŢII

Imobil împrejmuit/ neîmprejmuit	Imobil contestat/ necontestat	Alte observaţii
Neîmprejmuit		

Persoană Fizică Autorizată de ANCPI să execute lucrări de cadastru, geodezie și cartografie
CERTIFICAT DE AUTORIZARE
Seria RO-B-J
Nr. 1767/20.02.2020
S.C. TOTAL BUSINESS LAND S.R.L.
Clasa I

REGISTRUL CADASTRAL AL IMOBILELOR

ANEXA Nr. 2

UAT Mogoşeşti-Siret
Zonă cooperativizată (Co)

Sector cadastral nr. 16

1. DESCRIEREA IMOBILULUI

DATE TEREN											DATE CONSTRUCŢII					
Identificator teren	Adresă imobil	Număr cadastral	Nr. CF	Suprafaţa măsurată	Intravilan / extra.(I/E)	Nr. top.	Nr. tarla	Nr. parcelă	Categorie folosinţă	Suprafaţă parcelă	Identificator construcţie	Cod grupă destinaţie	Suprafaţa construită	Nr. niveluri	Nr. CF	Constr. cu acte (DA/NU)
161060	Extravilan, UAT. Mogoşeşti-Siret, Jud. Iași; (Tarla: 31, Parcela: 309/32)			8930	E		31	309/32	A	8930						

2. PROPRIETATEA / POSESIA

Titularul dreptului / posesiei			Proprietar=1 / Posesor=0	Data naşterii / CUI	Domiciliu / Sediu	Cota parte	Identificator entitate asociată	Cotă parte teren UI	Mod de dobândire	Act juridic			Obs. privitoare la proprietar
Nume / Denumire	Iniţiala tatălui	Prenume								Tip act	Nr. act / data	Emitent	
DUMITRIU	I	ANICA	1		Loc. Mogosesti-Siret, UAT. Mogoşeşti-Siret, Jud. Iași	1/1	161060		Reconstituire	act administrativ	94501 / 10.05.1994	CJPSDDPAT IASI	LIPSA CNP
BENEA		DUMITRU			Loc. Mogosesti-Siret, UAT. Mogoşeşti-Siret, Jud. Iași		161060			act notarial	7546 / 15.12.2004	NP ISACHI MIHAI	LIPSĂ CNP
BENEA		VERONICA			Loc. Mogosesti-Siret, UAT. Mogoşeşti-Siret, Jud. Iași								LIPSĂ CNP, BUN COMUN

3. SARCINI / DEZMEMBRĂMINTE

Titular			Data naşterii / CUI	Domiciliu / Sediu	Tipul sarcinii sau al dezmembrămintelor dreptului de proprietate	Cota parte	Identificator entitate asociată	Act juridic			Valoare ipotecă	Tip monedă
Nume / Denumire	Iniţiala tatălui	Prenume						Tip act	Nr. act / data	Emitent		
-	-	-	-	-	-	-	-	-	-	-	-	-

4. NOTĂRI, PROCESE, INTERDICŢII

Tipul notării	Tip act	Nr. act/ data	Emitent	Identificator entitate asociată
SE NOTEAZA EXISTENTA CONTRACTULUI DE VANZARE CUMPARARE NR 7546/15.12.2004 EMIS DE NP ISACHI MIHAI.	act notarial	7546 / 15.12.2004	NP ISACHI MIHAI	161060

5. OBSERVAŢII

Imobil împrejmuit/ neîmprejmuit	Imobil contestat/ necontestat	Alte observaţii
Neîmprejmuit		

REGISTRUL CADASTRAL AL IMOBILELOR

ANEXA Nr. 2

UAT Mogoşeşti-Siret
Zonă cooperativizată (Co)

Sector cadastral nr. 16

1. DESCRIEREA IMOBILULUI

DATE TEREN											DATE CONSTRUCŢII					
Identificator teren	Adresă imobil	Număr cadastral	Nr. CF	Suprafaţa măsurată	Intravilan / extra.(I/E)	Nr. top.	Nr. tarla	Nr. parcelă	Categorie folosinţă	Suprafaţă parcelă	Identificator construcţie	Cod grupă destinaţie	Suprafaţa construită	Nr. niveluri	Nr. CF	Constr. cu acte (DA/NU)
161061	Extravilan, UAT. Mogoşeşti-Siret, Jud. Iași; (Tarla: 31, Parcela: 309/32)			1070	E		31	309/32	A	1070						

2. PROPRIETATEA / POSESIA

Titularul dreptului / posesiei			Proprietar=1 / Posesor=0	Data naşterii / CUI	Domiciliu / Sediu	Cota parte	Identificator entitate asociată	Cotă parte teren UI	Mod de dobândire	Act juridic			Obs. privitoare la proprietar
Nume / Denumire	Iniţiala tatălui	Prenume								Tip act	Nr. act / data	Emitent	
DUMITRIU	I	ANICA	1		Loc. Mogosesti-Siret, UAT. Mogoşeşti-Siret, Jud. Iași	1/1	161061		Reconstituire	act administrativ	94501 / 10.05.1994	CJPSDDPAT IA ȘI	LIPSA CNP
BENEA		DUMITRU			Loc. Mogosesti-Siret, UAT. Mogoşeşti-Siret, Jud. Iași		161061			act notarial	7546 / 15.12.2004	NP ISACHI MIHAI	LIPSĂ CNP
BENEA		VERONICA			Loc. Mogosesti-Siret, UAT. Mogoşeşti-Siret, Jud. Iași								LIPSĂ CNP, BUN COMUN

3. SARCINI / DEZMEMBRĂMINTE

Titular			Data naşterii / CUI	Domiciliu / Sediu	Tipul sarcinii sau al dezmembrămintelor dreptului de proprietate	Cota parte	Identificator entitate asociată	Act juridic			Valoare ipotecă	Tip monedă
Nume / Denumire	Iniţiala tatălui	Prenume						Tip act	Nr. act / data	Emitent		
-	-	-	-	-	-	-	-	-	-	-	-	-

4. NOTĂRI, PROCESE, INTERDICŢII

Tipul notării	Tip act	Nr. act/ data	Emitent	Identificator entitate asociată
SE NOTEAZA EXISTENTA CONTRACTULUI DE VANZARE CUMPARARE NR 7546/15.12.2004 EMIS DE NP ISACHI MIHAI.	act notarial	7546 / 15.12.2004	NP ISACHI MIHAI	161061

5. OBSERVAŢII

Imobil împrejmuit/ neîmprejmuit	Imobil contestat/ necontestat	Alte observaţii
Neîmprejmuit		

REGISTRUL CADASTRAL AL IMOBILELOR

ANEXA Nr. 2

UAT Mogoşeşti-Siret
Zonă cooperativizată (Co)

Sector cadastral nr. 16

1. DESCRIEREA IMOBILULUI

DATE TEREN											DATE CONSTRUCŢII					
Identificator teren	Adresă imobil	Număr cadastral	Nr. CF	Suprafaţa măsurată	Intravilan / extra.(I/E)	Nr. top.	Nr. tarla	Nr. parcelă	Categorie folosinţă	Suprafaţă parcelă	Identificator construcţie	Cod grupă destinaţie	Suprafaţa construită	Nr. niveluri	Nr. CF	Constr. cu acte (DA/NU)
161062	Extravilan, UAT. Mogoşeşti-Siret, Jud. Iași; (Tarla: 31, Parcela: 309/14)			6333	E		31	309/14	A	6333						

2. PROPRIETATEA / POSESIA

Titularul dreptului / posesiei			Proprietar=1 / Posesor=0	Data naşterii / CUI	Domiciliu / Sediu	Cota parte	Identificator entitate asociată	Cotă parte teren UI	Mod de dobândire	Act juridic			Obs. privitoare la proprietar
Nume / Denumire	Iniţiala tatălui	Prenume								Tip act	Nr. act / data	Emitent	
GALE Ș	T	ANICA	1		Loc. Mogosesti-Siret, UAT. Mogoşeşti-Siret, Jud. Iași	1/1	161062		Reconstituire	act administrativ	93999 / 20.09.1993	CJPSDDPAT IA ȘI	LIPSĂ CNP

3. SARCINI / DEZMEMBRĂMINTE

Titular			Data naşterii / CUI	Domiciliu / Sediu	Tipul sarcinii sau al dezmembrămintelor dreptului de proprietate	Cota parte	Identificator entitate asociată	Act juridic			Valoare ipotecă	Tip monedă
Nume / Denumire	Iniţiala tatălui	Prenume						Tip act	Nr. act / data	Emitent		
-	-	-	-	-	-	-	-	-	-	-	-	-

4. NOTĂRI, PROCESE, INTERDICŢII

Tipul notării	Tip act	Nr. act/ data	Emitent	Identificator entitate asociată
-	-	-	-	-

5. OBSERVAŢII

Imobil împrejmuit/ neîmprejmuit	Imobil contestat/ necontestat	Alte observaţii
Neîmprejmuit		DIFERENȚA DE SUPRAFAȚĂ DE 767 MP SE REGĂSE ȘTE LA ID 161063.

Persoană Fizică Autorizată de ANCPI să execute lucrări de cadastru, geodezie și cartografie
CERTIFICAT DE AUTORIZARE
Seria RO-B-J
Nr. 1767/20.02.2020
S.C. TOTAL BUSINESS LAND S.R.L.
Clasa I

REGISTRUL CADASTRAL AL IMOBILELOR

ANEXA Nr. 2

UAT Mogoşeşti-Siret
Zonă cooperativizată (Co)

Sector cadastral nr. 16

1. DESCRIEREA IMOBILULUI

DATE TEREN											DATE CONSTRUCŢII					
Identificator teren	Adresă imobil	Număr cadastral	Nr. CF	Suprafaţa măsurată	Intravilan / extra.(I/E)	Nr. top.	Nr. tarla	Nr. parcelă	Categorie folosinţă	Suprafaţă parcelă	Identificator construcţie	Cod grupă destinaţie	Suprafaţa construită	Nr. niveluri	Nr. CF	Constr. cu acte (DA/NU)
161063	Extravilan, UAT. Mogoşeşti-Siret, Jud. Iași; (Tarla: 31, Parcela: 309/14)			767	E		31	309/14	A	767						

2. PROPRIETATEA / POSESIA

Titularul dreptului / posesiei			Proprietar=1 / Posesor=0	Data naşterii / CUI	Domiciliu / Sediu	Cota parte	Identificator entitate asociată	Cotă parte teren UI	Mod de dobândire	Act juridic			Obs. privitoare la proprietar
Nume / Denumire	Iniţiala tatălui	Prenume								Tip act	Nr. act / data	Emitent	
GALE Ș	T	ANICA	1		Loc. Mogosesti-Siret, UAT. Mogoşeşti-Siret, Jud. Iași	1/1	161063		Reconstituire	act administrativ	93999 / 20.09.1993	CJPSDDPAT IA ȘI	LIPSĂ CNP

3. SARCINI / DEZMEMBRĂMINTE

Titular			Data naşterii / CUI	Domiciliu / Sediu	Tipul sarcinii sau al dezmembrămintelor dreptului de proprietate	Cota parte	Identificator entitate asociată	Act juridic			Valoare ipotecă	Tip monedă
Nume / Denumire	Iniţiala tatălui	Prenume						Tip act	Nr. act / data	Emitent		
-	-	-	-	-	-	-	-	-	-	-	-	-

4. NOTĂRI, PROCESE, INTERDICŢII

Tipul notării	Tip act	Nr. act/ data	Emitent	Identificator entitate asociată
-	-	-	-	-

5. OBSERVAŢII

Imobil împrejmuit/ neîmprejmuit	Imobil contestat/ necontestat	Alte observaţii
Neîmprejmuit		DIFERENȚA DE SUPRAFAȚĂ DE 6333 MP SE REGĂSE ȘTE LA ID 161062.

Persoană Fizică Autorizată de ANCPI să execute lucrări de cadastru, geodezie și cartografie
CERTIFICAT DE AUTORIZARE
Seria RO-B-J
Nr. 1767/20.02.2020
S.C. TOTAL BUSINESS LAND S.R.L.
Clasa I

REGISTRUL CADASTRAL AL IMOBILELOR

ANEXA Nr. 2

UAT Mogoşeşti-Siret
Zonă cooperativizată (Co)

Sector cadastral nr. 16

1. DESCRIEREA IMOBILULUI

DATE TEREN											DATE CONSTRUCŢII					
Identificator teren	Adresă imobil	Număr cadastral	Nr. CF	Suprafaţa măsurată	Intravilan / extra.(I/E)	Nr. top.	Nr. tarla	Nr. parcelă	Categorie folosinţă	Suprafaţă parcelă	Identificator construcţie	Cod grupă destinaţie	Suprafaţa construită	Nr. niveluri	Nr. CF	Constr. cu acte (DA/NU)
161064	Extravilan, UAT. Mogoşeşti-Siret, Jud. Iași; (Tarla: 31, Parcela: 309/13)			686	E		31	309/13	A	686						

2. PROPRIETATEA / POSESIA

Titularul dreptului / posesiei			Proprietar=1 / Posesor=0	Data naşterii / CUI	Domiciliu / Sediu	Cota parte	Identificator entitate asociată	Cotă parte teren UI	Mod de dobândire	Act juridic			Obs. privitoare la proprietar
Nume / Denumire	Iniţiala tatălui	Prenume								Tip act	Nr. act / data	Emitent	
MAFTEI		CATINCA	1		Loc. Mogosesti-Siret, UAT. Mogoşeşti-Siret, Jud. Iași	1/1	161064		Reconstituire	act administrativ	94038 / 12.10.1993	CJPSDDPAT IASI	LIPSA CNP
ANTOCI		PROFIRA	1		Loc. Mogosesti-Siret, UAT. Mogoşeşti-Siret, Jud. Iași								LIPSA CNP
ANTOCI	I	VASILE	1		Loc. Mogosesti-Siret, UAT. Mogoşeşti-Siret, Jud. Iași								LIPSA CNP
ANTOCI	I	GHEORGHE	1		Loc. Mogosesti-Siret, UAT. Mogoşeşti-Siret, Jud. Iași								LIPSA CNP
MAFTEI		CATINCA		15.02.1944	Loc. Mogosesti-Siret, UAT. Mogoşeşti-Siret, Jud. Iași		161064			act notarial	972 / 31.03.2014	NP ISACHI MIHAI	

3. SARCINI / DEZMEMBRĂMINTE

Titular			Data naşterii / CUI	Domiciliu / Sediu	Tipul sarcinii sau al dezmembrămintelor dreptului de proprietate	Cota parte	Identificator entitate asociată	Act juridic			Valoare ipotecă	Tip monedă
Nume / Denumire	Iniţiala tatălui	Prenume						Tip act	Nr. act / data	Emitent		
-	-	-	-	-	-	-	-	-	-	-	-	-

4. NOTĂRI, PROCESE, INTERDICŢII

Tipul notării	Tip act	Nr. act/ data	Emitent	Identificator entitate asociată
SE NOTEAZA ACTUL DE PARTAJ SUCCESORAL NR 972/31.03.2014 EMIS DE NP ISACHI MIHAI.	act notarial	972 / 31.03.2014	NP ISACHI MIHAI	161064

5. OBSERVAŢII

Imobil împrejmuit/ neîmprejmuit	Imobil contestat/ necontestat	Alte observaţii
Neîmprejmuit		DIFERENȚA DE SUPRAFAȚĂ DE 5614 MP SE REGĂSEȘTE LA ID 161065.

Persoană Fizică Autorizată de ANCPI să execute lucrări de cadastru, geodezie și cartografie
CERTIFICAT DE AUTORIZARE
Seria RO-B-J
Nr. 1767/20.02.2020
S.C. TOTAL BUSINESS LAND S.R.L.
Clasa I

REGISTRUL CADASTRAL AL IMOBILELOR

ANEXA Nr. 2

UAT Mogoşeşti-Siret
Zonă cooperativizată (Co)

Sector cadastral nr. 16

1. DESCRIEREA IMOBILULUI

DATE TEREN											DATE CONSTRUCŢII					
Identificator teren	Adresă imobil	Număr cadastral	Nr. CF	Suprafaţa măsurată	Intravilan / extra.(I/E)	Nr. top.	Nr. tarla	Nr. parcelă	Categorie folosinţă	Suprafaţă parcelă	Identificator construcţie	Cod grupă destinaţie	Suprafaţa construită	Nr. niveluri	Nr. CF	Constr. cu acte (DA/NU)
161065	Extravilan, UAT. Mogoşeşti-Siret, Jud. Iași; (Tarla: 31, Parcela: 309/13)			5614	E		31	309/13	A	5614						

2. PROPRIETATEA / POSESIA

Titularul dreptului / posesiei			Proprietar=1 / Posesor=0	Data naşterii / CUI	Domiciliu / Sediu	Cota parte	Identificator entitate asociată	Cotă parte teren UI	Mod de dobândire	Act juridic			Obs. privitoare la proprietar
Nume / Denumire	Iniţiala tatălui	Prenume								Tip act	Nr. act / data	Emitent	
MATEI		CATINCA	1		Loc. Mogosesti-Siret, UAT. Mogoşeşti-Siret, Jud. Iași	1/1	161065		Reconstituire	act administrativ	94038 / 12.10.1993	CJPSDDPAT IASI	LIPSĂ CNP
ANTOCI		PROFIRA	1		Loc. Mogosesti-Siret, UAT. Mogoşeşti-Siret, Jud. Iași								LIPSA CNP
ANTOCI	I	VASILE	1		Loc. Mogosesti-Siret, UAT. Mogoşeşti-Siret, Jud. Iași								LIPSĂ CNP
ANTOCI	I	GHEORGHE	1		Loc. Mogosesti-Siret, UAT. Mogoşeşti-Siret, Jud. Iași								LIPSA CNP
MAFTEI		CATINCA		15.02.1944	Loc. Mogosesti-Siret, UAT. Mogoşeşti-Siret, Jud. Iași		161065			act notarial	972 / 31.03.2014	NP ISACHI MIHAI	

3. SARCINI / DEZMEMBRĂMINTE

Titular			Data naşterii / CUI	Domiciliu / Sediu	Tipul sarcinii sau al dezmembrămintelor dreptului de proprietate	Cota parte	Identificator entitate asociată	Act juridic			Valoare ipotecă	Tip monedă
Nume / Denumire	Iniţiala tatălui	Prenume						Tip act	Nr. act / data	Emitent		
-	-	-	-	-	-	-	-	-	-	-	-	-

4. NOTĂRI, PROCESE, INTERDICŢII

Tipul notării	Tip act	Nr. act/ data	Emitent	Identificator entitate asociată
SE NOTEAZA EXISTENTA ACTULUI DE PARTAJ SUCCESORAL NR 972/31.03.2014 EMIS DE NP ISACHI MIHAI.	act notarial	972 / 31.03.2014	NP ISACHI MIHAI	161065

5. OBSERVAŢII

Imobil împrejmuit/ neîmprejmuit	Imobil contestat/ necontestat	Alte observaţii
Neîmprejmuit		DIFERENȚA DE SUPRAFAȚĂ DE 686 MP SE REGĂSEȘTE LA ID 161064.

Persoană Fizică Autorizată de ANCPI să execute lucrări de cadastru, geodezie și cartografie
CERTIFICAT DE AUTORIZARE
Seria RO-B-J
Nr. 1767/20.02.2020
S.C. TOTAL BUSINESS LAND S.R.L.
Clasa I

REGISTRUL CADASTRAL AL IMOBILELOR

ANEXA Nr. 2

UAT Mogoşeşti-Siret
Zonă cooperativizată (Co)

Sector cadastral nr. 16

1. DESCRIEREA IMOBILULUI

DATE TEREN											DATE CONSTRUCŢII					
Identificator teren	Adresă imobil	Număr cadastral	Nr. CF	Suprafaţa măsurată	Intravilan / extra.(I/E)	Nr. top.	Nr. tarla	Nr. parcelă	Categorie folosinţă	Suprafaţă parcelă	Identificator construcţie	Cod grupă destinaţie	Suprafaţa construită	Nr. niveluri	Nr. CF	Constr. cu acte (DA/NU)
161066	Extravilan, UAT. Mogoşeşti-Siret, Jud. Iași; (Tarla: 31, Parcela: 309/12)			5342	E		31	309/12	A	5342						

2. PROPRIETATEA / POSESIA

Titularul dreptului / posesiei			Proprietar=1 / Posesor=0	Data naşterii / CUI	Domiciliu / Sediu	Cota parte	Identificator entitate asociată	Cotă parte teren UI	Mod de dobândire	Act juridic			Obs. privitoare la proprietar
Nume / Denumire	Iniţiala tatălui	Prenume								Tip act	Nr. act / data	Emitent	
RĂDEANU	I	MIHAI	1		Loc. Mogosesti-Siret, UAT. Mogoşeşti-Siret, Jud. Iași	1/1	161066		Reconstituire	act administrativ	94092 / 10.11.1993	CJPSDDPAT IA ȘI	LIPSĂ CNP

3. SARCINI / DEZMEMBRĂMINTE

Titular			Data naşterii / CUI	Domiciliu / Sediu	Tipul sarcinii sau al dezmembrămintelor dreptului de proprietate	Cota parte	Identificator entitate asociată	Act juridic			Valoare ipotecă	Tip monedă
Nume / Denumire	Iniţiala tatălui	Prenume						Tip act	Nr. act / data	Emitent		
-	-	-	-	-	-	-	-	-	-	-	-	-

4. NOTĂRI, PROCESE, INTERDICŢII

Tipul notării	Tip act	Nr. act/ data	Emitent	Identificator entitate asociată
-	-	-	-	-

5. OBSERVAŢII

Imobil împrejmuit/ neîmprejmuit	Imobil contestat/ necontestat	Alte observaţii
Neîmprejmuit		DIFERENȚA DE SUPRAFAȚĂ DE 658 MP SE REGĂSE ȘTE LA ID 161067.

Persoană Fizică Autorizată de ANCPI să execute lucrări de cadastru, geodezie și cartografie
CERTIFICAT DE AUTORIZARE
Seria RO-B-J
Nr. 1767/20.02.2020
S.C. TOTAL BUSINESS LAND S.R.L.
Clasa I

REGISTRUL CADASTRAL AL IMOBILELOR

ANEXA Nr. 2

UAT Mogoşeşti-Siret
Zonă cooperativizată (Co)

Sector cadastral nr. 16

1. DESCRIEREA IMOBILULUI

DATE TEREN											DATE CONSTRUCŢII					
Identificator teren	Adresă imobil	Număr cadastral	Nr. CF	Suprafaţa măsurată	Intravilan / extra.(I/E)	Nr. top.	Nr. tarla	Nr. parcelă	Categorie folosinţă	Suprafaţă parcelă	Identificator construcţie	Cod grupă destinaţie	Suprafaţa construită	Nr. niveluri	Nr. CF	Constr. cu acte (DA/NU)
161067	Extravilan, UAT. Mogoşeşti-Siret, Jud. Iași; (Tarla: 31, Parcela: 309/12)			658	E		31	309/12	A	658						

2. PROPRIETATEA / POSESIA

Titularul dreptului / posesiei			Proprietar=1 / Posesor=0	Data naşterii / CUI	Domiciliu / Sediu	Cota parte	Identificator entitate asociată	Cotă parte teren UI	Mod de dobândire	Act juridic			Obs. privitoare la proprietar
Nume / Denumire	Iniţiala tatălui	Prenume								Tip act	Nr. act / data	Emitent	
RĂDEANU	I	MIHAI	1		Loc. Mogosesti-Siret, UAT. Mogoşeşti-Siret, Jud. Iași	1/1	161067		Reconstituire	act administrativ	94092 / 10.11.1993	CJPSDDPAT IA ȘI	LIPSĂ CNP

3. SARCINI / DEZMEMBRĂMINTE

Titular			Data naşterii / CUI	Domiciliu / Sediu	Tipul sarcinii sau al dezmembrămintelor dreptului de proprietate	Cota parte	Identificator entitate asociată	Act juridic			Valoare ipotecă	Tip monedă
Nume / Denumire	Iniţiala tatălui	Prenume						Tip act	Nr. act / data	Emitent		
-	-	-	-	-	-	-	-	-	-	-	-	-

4. NOTĂRI, PROCESE, INTERDICŢII

Tipul notării	Tip act	Nr. act/ data	Emitent	Identificator entitate asociată
-	-	-	-	-

5. OBSERVAŢII

Imobil împrejmuit/ neîmprejmuit	Imobil contestat/ necontestat	Alte observaţii
Neîmprejmuit		DIFERENȚA DE SUPRAFAȚĂ DE 5342 MP SE REGĂSE ȘTE LA ID 161066.

Persoană Fizică Autorizată de ANCPI să execute lucrări de cadastru, geodezie și cartografie
CERTIFICAT DE AUTORIZARE
Seria RO-B-J
Nr. 1767/20.02.2020
S.C. TOTAL BUSINESS LAND S.R.L.
Clasa I

REGISTRUL CADASTRAL AL IMOBILELOR

ANEXA Nr. 2

UAT Mogoşeşti-Siret
Zonă cooperativizată (Co)

Sector cadastral nr. 16

1. DESCRIEREA IMOBILULUI

DATE TEREN											DATE CONSTRUCŢII					
Identificator teren	Adresă imobil	Număr cadastral	Nr. CF	Suprafaţa măsurată	Intravilan / extra.(I/E)	Nr. top.	Nr. tarla	Nr. parcelă	Categorie folosinţă	Suprafaţă parcelă	Identificator construcţie	Cod grupă destinaţie	Suprafaţa construită	Nr. niveluri	Nr. CF	Constr. cu acte (DA/NU)
161068	Extravilan, UAT. Mogoşeşti-Siret, Jud. Iași; (Tarla: 31, Parcela: 309/11)			1957	E		31	309/11	A	1957						

2. PROPRIETATEA / POSESIA

Titularul dreptului / posesiei			Proprietar=1 / Posesor=0	Data naşterii / CUI	Domiciliu / Sediu	Cota parte	Identificator entitate asociată	Cotă parte teren UI	Mod de dobândire	Act juridic			Obs. privitoare la proprietar
Nume / Denumire	Iniţiala tatălui	Prenume								Tip act	Nr. act / data	Emitent	
CIOBANU	P	MIHAI	1		Loc. Mogosesti-Siret, UAT. Mogoşeşti-Siret, Jud. Iași	1/1	161068		Reconstituire	act administrativ	94512 / 10.05.1994	CJPSDDPAT IA ȘI	LIPSĂ CNP

3. SARCINI / DEZMEMBRĂMINTE

Titular			Data naşterii / CUI	Domiciliu / Sediu	Tipul sarcinii sau al dezmembrămintelor dreptului de proprietate	Cota parte	Identificator entitate asociată	Act juridic			Valoare ipotecă	Tip monedă
Nume / Denumire	Iniţiala tatălui	Prenume						Tip act	Nr. act / data	Emitent		
-	-	-	-	-	-	-	-	-	-	-	-	-

4. NOTĂRI, PROCESE, INTERDICŢII

Tipul notării	Tip act	Nr. act/ data	Emitent	Identificator entitate asociată
-	-	-	-	-

5. OBSERVAŢII

Imobil împrejmuit/ neîmprejmuit	Imobil contestat/ necontestat	Alte observaţii
Neîmprejmuit		DIFERENȚA DE SUPRAFAȚĂ DE 242 MP SE REGĂSE ȘTE LA ID 161069.

Persoană Fizică Autorizată de ANCPI să execute lucrări de cadastru, geodezie și cartografie
CERTIFICAT DE AUTORIZARE
Seria RO-B-J
Nr. 1767/20.02.2020
S.C. TOTAL BUSINESS LAND S.R.L.
Clasa I

REGISTRUL CADASTRAL AL IMOBILELOR

ANEXA Nr. 2

UAT Mogoşeşti-Siret
Zonă cooperativizată (Co)

Sector cadastral nr. 16

1. DESCRIEREA IMOBILULUI

DATE TEREN										DATE CONSTRUCŢII					
Identificator teren	Adresă imobil	Număr cadastral	Nr. CF	Suprafaţa măsurată	Intravilan / extra.(I/E)	Nr. top.	Nr. tarla	Nr. parcelă	Categorie folosinţă	Suprafaţă parcelă	Identificator construcţie	Cod grupă destinaţie	Suprafaţa construită	Nr. niveluri	Nr. CF	Constr. cu acte (DA/NU)
161069	Extravilan, UAT. Mogoşeşti-Siret, Jud. Iași; (Tarla: 31, Parcela: 309/11)			242	E		31	309/11	A	242						

2. PROPRIETATEA / POSESIA

Titularul dreptului / posesiei			Proprietar=1 / Posesor=0	Data naşterii / CUI	Domiciliu / Sediu	Cota parte	Identificator entitate asociată	Cotă parte teren UI	Mod de dobândire	Act juridic			Obs. privitoare la proprietar
Nume / Denumire	Iniţiala tatălui	Prenume								Tip act	Nr. act / data	Emitent	
CIOBANU	P	MIHAI	1		Loc. Mogosesti-Siret, UAT. Mogoşeşti-Siret, Jud. Iași	1/1	161069		Reconstituire	act administrativ	94512 / 10.05.1994	CJPSDDPAT IA ȘI	LIPSĂ CNP

3. SARCINI / DEZMEMBRĂMINTE

Titular			Data naşterii / CUI	Domiciliu / Sediu	Tipul sarcinii sau al dezmembrămintelor dreptului de proprietate	Cota parte	Identificator entitate asociată	Act juridic			Valoare ipotecă	Tip monedă
Nume / Denumire	Iniţiala tatălui	Prenume						Tip act	Nr. act / data	Emitent		
-	-	-	-	-	-	-	-	-	-	-	-	-

4. NOTĂRI, PROCESE, INTERDICŢII

Tipul notării	Tip act	Nr. act/ data	Emitent	Identificator entitate asociată
-	-	-	-	-

5. OBSERVAŢII

Imobil împrejmuit/ neîmprejmuit	Imobil contestat/ necontestat	Alte observaţii
Neîmprejmuit		DIFERENȚA DE SUPRAFAȚĂ DE 1957 MP SE REGĂSE ȘTE LA ID 161068.

Persoană Fizică Autorizată de ANCPI să execute lucrări de cadastru, geodezie și cartografie
CERTIFICAT DE AUTORIZARE
Seria RO-B-J
Nr. 1767/20.02.2020
S.C. TOTAL BUSINESS LAND S.R.L.
Clasa I

REGISTRUL CADASTRAL AL IMOBILELOR

ANEXA Nr. 2

UAT Mogoşeşti-Siret
Zonă cooperativizată (Co)

Sector cadastral nr. 16

1. DESCRIEREA IMOBILULUI

DATE TEREN											DATE CONSTRUCŢII					
Identificator teren	Adresă imobil	Număr cadastral	Nr. CF	Suprafaţa măsurată	Intravilan / extra.(I/E)	Nr. top.	Nr. tarla	Nr. parcelă	Categorie folosinţă	Suprafaţă parcelă	Identificator construcţie	Cod grupă destinaţie	Suprafaţa construită	Nr. niveluri	Nr. CF	Constr. cu acte (DA/NU)
161070	Extravilan, UAT. Mogoşeşti-Siret, Jud. Iaşi; (Tarla: 31, Parcela: 309)			631	E		31	309	A	631						

2. PROPRIETATEA / POSESIA

Titularul dreptului / posesiei			Proprietar=1 / Posesor=0	Data naşterii / CUI	Domiciliu / Sediu	Cota parte	Identificator entitate asociată	Cotă parte teren UI	Mod de dobândire	Act juridic			Obs. privitoare la proprietar
Nume / Denumire	Iniţiala tatălui	Prenume								Tip act	Nr. act / data	Emitent	
NEIDENTIFICAT		NEIDENTIFICAT	0		Loc. Mogosesti-Siret, UAT. Mogoşeşti-Siret, Jud. Iași	1/1	161070		Lege	act normativ	7 / 13.03.1996	PARLAMENTUL ROMÂNIEI	LIPSĂ CNP
							161070			act normativ	7 / 13.03.1996	PARLAMENTUL ROMÂNIEI	

3. SARCINI / DEZMEMBRĂMINTE

Titular			Data naşterii / CUI	Domiciliu / Sediu	Tipul sarcinii sau al dezmembrămintelor dreptului de proprietate	Cota parte	Identificator entitate asociată	Act juridic			Valoare ipotecă	Tip monedă
Nume / Denumire	Iniţiala tatălui	Prenume						Tip act	Nr. act / data	Emitent		
-	-	-	-	-	-	-	-	-	-	-	-	-

4. NOTĂRI, PROCESE, INTERDICŢII

Tipul notării	Tip act	Nr. act/ data	Emitent	Identificator entitate asociată
Se notează mențiunea de proprietar neidentificat.	act normativ	7 / 13.03.1996	PARLAMENTUL ROMÂNIEI	161070

5. OBSERVAŢII

Imobil împrejmuit/ neîmprejmuit	Imobil contestat/ necontestat	Alte observaţii
Neîmprejmuit		

Persoană Fizică Autorizată de ANCPI să execute lucrări de cadastru, geodezie și cartografie
CERTIFICAT DE AUTORIZARE
Seria RO-B-J
Nr. 1767/20.02.2020
S.C. TOTAL BUSINESS LAND S.R.L.
Clasa I

REGISTRUL CADASTRAL AL IMOBILELOR

ANEXA Nr. 2

UAT Mogoşeşti-Siret
Zonă cooperativizată (Co)

Sector cadastral nr. 16

1. DESCRIEREA IMOBILULUI

DATE TEREN											DATE CONSTRUCŢII					
Identificator teren	Adresă imobil	Număr cadastral	Nr. CF	Suprafaţa măsurată	Intravilan / extra.(I/E)	Nr. top.	Nr. tarla	Nr. parcelă	Categorie folosinţă	Suprafaţă parcelă	Identificator construcţie	Cod grupă destinaţie	Suprafaţa construită	Nr. niveluri	Nr. CF	Constr. cu acte (DA/NU)
161071	Extravilan, UAT. Mogoşeşti-Siret, Jud. Iaşi; (Tarla: 31, Parcela: 309)			5069	E		31	309	A	5069						

2. PROPRIETATEA / POSESIA

Titularul dreptului / posesiei			Proprietar=1 / Posesor=0	Data naşterii / CUI	Domiciliu / Sediu	Cota parte	Identificator entitate asociată	Cotă parte teren UI	Mod de dobândire	Act juridic			Obs. privitoare la proprietar
Nume / Denumire	Iniţiala tatălui	Prenume								Tip act	Nr. act / data	Emitent	
NEIDENTIFICAT		NEIDENTIFICAT	0		Loc. Mogosesti-Siret, UAT. Mogoşeşti-Siret, Jud. Iași	1/1	161071		Lege	act normativ	7 / 13.03.1996	PARLAMENTUL ROMÂNIEI	LIPSĂ CNP
							161071			act normativ	7 / 13.03.1996	PARLAMENTUL ROMÂNIEI	

3. SARCINI / DEZMEMBRĂMINTE

Titular			Data naşterii / CUI	Domiciliu / Sediu	Tipul sarcinii sau al dezmembrămintelor dreptului de proprietate	Cota parte	Identificator entitate asociată	Act juridic			Valoare ipotecă	Tip monedă
Nume / Denumire	Iniţiala tatălui	Prenume						Tip act	Nr. act / data	Emitent		
-	-	-	-	-	-	-	-	-	-	-	-	-

4. NOTĂRI, PROCESE, INTERDICŢII

Tipul notării	Tip act	Nr. act/ data	Emitent	Identificator entitate asociată
Se notează mențiunea de proprietar neidentificat.	act normativ	7 / 13.03.1996	PARLAMENTUL ROMÂNIEI	161071

5. OBSERVAŢII

Imobil împrejmuit/ neîmprejmuit	Imobil contestat/ necontestat	Alte observaţii
Neîmprejmuit		

Persoană Fizică Autorizată de ANCPI să execute lucrări de cadastru, geodezie și cartografie
CERTIFICAT DE AUTORIZARE
Seria RO-B-J
Nr. 1767/20.02.2020
S.C. TOTAL BUSINESS LAND S.R.L.
Clasa I

REGISTRUL CADASTRAL AL IMOBILELOR

ANEXA Nr. 2

UAT Mogoşeşti-Siret
Zonă cooperativizată (Co)

Sector cadastral nr. 16

1. DESCRIEREA IMOBILULUI

DATE TEREN										DATE CONSTRUCŢII					
Identificator teren	Adresă imobil	Număr cadastral	Nr. CF	Suprafaţa măsurată	Intravilan / extra.(I/E)	Nr. top.	Nr. tarla	Nr. parcelă	Categorie folosinţă	Suprafaţă parcelă	Identificator construcţie	Cod grupă destinaţie	Suprafaţa construită	Nr. niveluri	Nr. CF	Constr. cu acte (DA/NU)
161072	Extravilan, UAT. Mogoşeşti-Siret, Jud. Iași; (Tarla: 31, Parcela: 311/10)			4709	E		31	311/10	A	4709						

2. PROPRIETATEA / POSESIA

Titularul dreptului / posesiei			Proprietar=1 / Posesor=0	Data naşterii / CUI	Domiciliu / Sediu	Cota parte	Identificator entitate asociată	Cotă parte teren UI	Mod de dobândire	Act juridic			Obs. privitoare la proprietar
Nume / Denumire	Iniţiala tatălui	Prenume								Tip act	Nr. act / data	Emitent	
MACOVEI	C	GHEORGHE	1		Loc. Mogosesti-Siret, UAT. Mogoşeşti-Siret, Jud. Iași	1/1	161072		Reconstituire	act administrativ	95431 / 17.11.1999	CJPSDDPAT IA ȘI	LIPSĂ CNP

3. SARCINI / DEZMEMBRĂMINTE

Titular			Data naşterii / CUI	Domiciliu / Sediu	Tipul sarcinii sau al dezmembrămintelor dreptului de proprietate	Cota parte	Identificator entitate asociată	Act juridic			Valoare ipotecă	Tip monedă
Nume / Denumire	Iniţiala tatălui	Prenume						Tip act	Nr. act / data	Emitent		
-	-	-	-	-	-	-	-	-	-	-	-	-

4. NOTĂRI, PROCESE, INTERDICŢII

Tipul notării	Tip act	Nr. act/ data	Emitent	Identificator entitate asociată
-	-	-	-	-

5. OBSERVAŢII

Imobil împrejmuit/ neîmprejmuit	Imobil contestat/ necontestat	Alte observaţii
Neîmprejmuit		DIFERENȚA DE SUPRAFAȚĂ DE 591 MP SE REGĂSE ȘTE LA ID 161073. CONFORM PLANULUI CADASTRAL SUPRAPUS PESTE MĂSURĂTORI IMOBILUL SE REGĂSE ȘTE ÎN PARCELA A309.

Persoană Fizică Autorizată de ANCPI să execute lucrări de cadastru, geodezie și cartografie
CERTIFICAT DE AUTORIZARE
Seria RO-B-J
Nr. 1767/20.02.2020
S.C. TOTAL BUSINESS LAND S.R.L.
Clasa I

REGISTRUL CADASTRAL AL IMOBILELOR

ANEXA Nr. 2

UAT Mogoşeşti-Siret
Zonă cooperativizată (Co)

Sector cadastral nr. 16

1. DESCRIEREA IMOBILULUI

DATE TEREN											DATE CONSTRUCŢII					
Identificator teren	Adresă imobil	Număr cadastral	Nr. CF	Suprafaţa măsurată	Intravilan / extra.(I/E)	Nr. top.	Nr. tarla	Nr. parcelă	Categorie folosinţă	Suprafaţă parcelă	Identificator construcţie	Cod grupă destinaţie	Suprafaţa construită	Nr. niveluri	Nr. CF	Constr. cu acte (DA/NU)
161073	Extravilan, UAT. Mogoşeşti-Siret, Jud. Iași; (Tarla: 31, Parcela: 311/10)			591	E		31	311/10	A	591						

2. PROPRIETATEA / POSESIA

Titularul dreptului / posesiei			Proprietar=1 / Posesor=0	Data naşterii / CUI	Domiciliu / Sediu	Cota parte	Identificator entitate asociată	Cotă parte teren UI	Mod de dobândire	Act juridic			Obs. privitoare la proprietar
Nume / Denumire	Iniţiala tatălui	Prenume								Tip act	Nr. act / data	Emitent	
MACOVEI	C	GHEORGHE	1		Loc. Mogosesti-Siret, UAT. Mogoşeşti-Siret, Jud. Iași	1/1	161073		Reconstituire	act administrativ	95431 / 17.11.1999	CJPSDDPAT IA ȘI	LIPSĂ CNP

3. SARCINI / DEZMEMBRĂMINTE

Titular			Data naşterii / CUI	Domiciliu / Sediu	Tipul sarcinii sau al dezmembrămintelor dreptului de proprietate	Cota parte	Identificator entitate asociată	Act juridic			Valoare ipotecă	Tip monedă
Nume / Denumire	Iniţiala tatălui	Prenume						Tip act	Nr. act / data	Emitent		
-	-	-	-	-	-	-	-	-	-	-	-	-

4. NOTĂRI, PROCESE, INTERDICŢII

Tipul notării	Tip act	Nr. act/ data	Emitent	Identificator entitate asociată
-	-	-	-	-

5. OBSERVAŢII

Imobil împrejmuit/ neîmprejmuit	Imobil contestat/ necontestat	Alte observaţii
Neîmprejmuit		DIFERENȚA DE SUPRAFAȚĂ DE 4709 MP SE REGĂSE ȘTE LA ID 161072. CONFORM PLANULUI CADASTRAL SUPRAPUS PESTE MĂSURĂTORI IMOBILUL SE REGĂSE ȘTE ÎN PARCELA A309.

REGISTRUL CADASTRAL AL IMOBILELOR

ANEXA Nr. 2

UAT Mogoşeşti-Siret
Zonă cooperativizată (Co)

Sector cadastral nr. 16

1. DESCRIEREA IMOBILULUI

DATE TEREN											DATE CONSTRUCŢII					
Identificator teren	Adresă imobil	Număr cadastral	Nr. CF	Suprafaţa măsurată	Intravilan / extra.(I/E)	Nr. top.	Nr. tarla	Nr. parcelă	Categorie folosinţă	Suprafaţă parcelă	Identificator construcţie	Cod grupă destinaţie	Suprafaţa construită	Nr. niveluri	Nr. CF	Constr. cu acte (DA/NU)
161074	Extravilan, UAT. Mogoşeşti-Siret, Jud. Iaşi; (Tarla: 31, Parcela: 309)			538	E		31	309	A	538						

2. PROPRIETATEA / POSESIA

Titularul dreptului / posesiei			Proprietar=1 / Posesor=0	Data naşterii / CUI	Domiciliu / Sediu	Cota parte	Identificator entitate asociată	Cotă parte teren UI	Mod de dobândire	Act juridic			Obs. privitoare la proprietar
Nume / Denumire	Iniţiala tatălui	Prenume								Tip act	Nr. act / data	Emitent	
NEIDENTIFICAT		NEIDENTIFICAT	0		Loc. Mogosesti-Siret, UAT. Mogoşeşti-Siret, Jud. Iași	1/1	161074		Lege	act normativ	7 / 13.03.1996	PARLAMENTUL ROMÂNIEI	LIPSĂ CNP
							161074			act normativ	7 / 13.03.1996	PARLAMENTUL ROMÂNIEI	

3. SARCINI / DEZMEMBRĂMINTE

Titular			Data naşterii / CUI	Domiciliu / Sediu	Tipul sarcinii sau al dezmembrămintelor dreptului de proprietate	Cota parte	Identificator entitate asociată	Act juridic			Valoare ipotecă	Tip monedă
Nume / Denumire	Iniţiala tatălui	Prenume						Tip act	Nr. act / data	Emitent		
-	-	-	-	-	-	-	-	-	-	-	-	-

4. NOTĂRI, PROCESE, INTERDICŢII

Tipul notării	Tip act	Nr. act/ data	Emitent	Identificator entitate asociată
Se notează mențiunea de proprietar neidentificat.	act normativ	7 / 13.03.1996	PARLAMENTUL ROMÂNIEI	161074

5. OBSERVAŢII

Imobil împrejmuit/ neîmprejmuit	Imobil contestat/ necontestat	Alte observaţii
Neîmprejmuit		

Persoană Fizică Autorizată de ANCPI să execute lucrări de cadastru, geodezie și cartografie
CERTIFICAT DE AUTORIZARE
Seria RO-B-J
Nr. 1767/20.02.2020
S.C. TOTAL BUSINESS LAND S.R.L.
Clasa I

REGISTRUL CADASTRAL AL IMOBILELOR

ANEXA Nr. 2

UAT Mogoşeşti-Siret
Zonă cooperativizată (Co)

Sector cadastral nr. 16

1. DESCRIEREA IMOBILULUI

DATE TEREN											DATE CONSTRUCŢII					
Identificator teren	Adresă imobil	Număr cadastral	Nr. CF	Suprafaţa măsurată	Intravilan / extra.(I/E)	Nr. top.	Nr. tarla	Nr. parcelă	Categorie folosinţă	Suprafaţă parcelă	Identificator construcţie	Cod grupă destinaţie	Suprafaţa construită	Nr. niveluri	Nr. CF	Constr. cu acte (DA/NU)
161075	Extravilan, UAT. Mogoşeşti-Siret, Jud. Iaşi; (Tarla: 31, Parcela: 309)			4262	E		31	309	A	4262						

2. PROPRIETATEA / POSESIA

Titularul dreptului / posesiei			Proprietar=1 / Posesor=0	Data naşterii / CUI	Domiciliu / Sediu	Cota parte	Identificator entitate asociată	Cotă parte teren UI	Mod de dobândire	Act juridic			Obs. privitoare la proprietar
Nume / Denumire	Iniţiala tatălui	Prenume								Tip act	Nr. act / data	Emitent	
NEIDENTIFICAT		NEIDENTIFICAT	0		Loc. Mogosesti-Siret, UAT. Mogoşeşti-Siret, Jud. Iași	1/1	161075		Lege	act normativ	7 / 13.03.1996	PARLAMENTUL ROMÂNIEI	LIPSĂ CNP
							161075			act normativ	7 / 13.03.1996	PARLAMENTUL ROMÂNIEI	

3. SARCINI / DEZMEMBRĂMINTE

Titular			Data naşterii / CUI	Domiciliu / Sediu	Tipul sarcinii sau al dezmembrămintelor dreptului de proprietate	Cota parte	Identificator entitate asociată	Act juridic			Valoare ipotecă	Tip monedă
Nume / Denumire	Iniţiala tatălui	Prenume						Tip act	Nr. act / data	Emitent		
-	-	-	-	-	-	-	-	-	-	-	-	-

4. NOTĂRI, PROCESE, INTERDICŢII

Tipul notării	Tip act	Nr. act/ data	Emitent	Identificator entitate asociată
Se notează mențiunea de proprietar neidentificat.	act normativ	7 / 13.03.1996	PARLAMENTUL ROMÂNIEI	161075

5. OBSERVAŢII

Imobil împrejmuit/ neîmprejmuit	Imobil contestat/ necontestat	Alte observaţii
Neîmprejmuit		

Persoană Fizică Autorizată de ANCPI să execute lucrări de cadastru, geodezie și cartografie
CERTIFICAT DE AUTORIZARE
Seria RO-B-J
Nr. 1767/20.02.2020
S.C. TOTAL BUSINESS LAND S.R.L.
Clasa I

REGISTRUL CADASTRAL AL IMOBILELOR

ANEXA Nr. 2

UAT Mogoşeşti-Siret
Zonă cooperativizată (Co)

Sector cadastral nr. 16

1. DESCRIEREA IMOBILULUI

DATE TEREN										DATE CONSTRUCŢII					
Identificator teren	Adresă imobil	Număr cadastral	Nr. CF	Suprafaţa măsurată	Intravilan / extra.(I/E)	Nr. top.	Nr. tarla	Nr. parcelă	Categorie folosinţă	Suprafaţă parcelă	Identificator construcţie	Cod grupă destinaţie	Suprafaţa construită	Nr. niveluri	Nr. CF	Constr. cu acte (DA/NU)
161076	Extravilan, UAT. Mogoşeşti-Siret, Jud. Iași; (Tarla: 31, Parcela: 309/91)			3549	E		31	309/91	A	3549						

2. PROPRIETATEA / POSESIA

Titularul dreptului / posesiei			Proprietar=1 / Posesor=0	Data naşterii / CUI	Domiciliu / Sediu	Cota parte	Identificator entitate asociată	Cotă parte teren UI	Mod de dobândire	Act juridic			Obs. privitoare la proprietar
Nume / Denumire	Iniţiala tatălui	Prenume								Tip act	Nr. act / data	Emitent	
IACOB	I	CATINCA	1		Loc. Mogosesti-Siret, UAT. Mogoşeşti-Siret, Jud. Iași	1/1	161076		Reconstituire	act administrativ	94631 / 21.06.1994	CJPSDDPAT IASI	LIPSA CNP
IACOB	I	ELENA	1		Loc. Mogosesti-Siret, UAT. Mogoşeşti-Siret, Jud. Iași								LIPSA CNP
IACOB	I	GHEORGHE	1		Loc. Mogosesti-Siret, UAT. Mogoşeşti-Siret, Jud. Iași								LIPSA CNP
IACOB		MIHAI		16.06.1958	Loc. Bacau, Str. APRODU PURICE, Nr.13, Sc.A, Ap.1, UAT. Bacău, Jud. Bacău		161076			act notarial	1613 / 08.05.2018	NP ZAHARIA CAMELIA-MANUELA	

3. SARCINI / DEZMEMBRĂMINTE

Titular			Data naşterii / CUI	Domiciliu / Sediu	Tipul sarcinii sau al dezmembrămintelor dreptului de proprietate	Cota parte	Identificator entitate asociată	Act juridic			Valoare ipotecă	Tip monedă
Nume / Denumire	Iniţiala tatălui	Prenume						Tip act	Nr. act / data	Emitent		
-	-	-	-	-	-	-	-	-	-	-	-	-

4. NOTĂRI, PROCESE, INTERDICŢII

Tipul notării	Tip act	Nr. act/ data	Emitent	Identificator entitate asociată
SE NOTEAZA EXISTENTA ACTULUI DE PARTAJ VOLUNTAR NR 1613/08.05.2018 EMIS DE NP ZAHARIA CAMELIA-MANUELA.	act notarial	1613 / 08.05.2018	NP ZAHARIA CAMELIA-MANUELA	161076

5. OBSERVAŢII

Imobil împrejmuit/ neîmprejmuit	Imobil contestat/ necontestat	Alte observaţii
Neîmprejmuit		DIFERENȚA DE SUPRAFAȚĂ DE 451 MP SE REGĂSEȘTE LA ID 161077.

Persoană Fizică Autorizată de ANCPI să execute lucrări de cadastru, geodezie și cartografie
CERTIFICAT DE AUTORIZARE
Seria RO-B-J
Nr. 17672/20.02.2020
S.C. TOTAL BUSINESS LAND S.R.L.
Clasa I

REGISTRUL CADASTRAL AL IMOBILELOR

ANEXA Nr. 2

UAT Mogoşeşti-Siret
Zonă cooperativizată (Co)

Sector cadastral nr. 16

1. DESCRIEREA IMOBILULUI

DATE TEREN										DATE CONSTRUCŢII					
Identificator teren	Adresă imobil	Număr cadastral	Nr. CF	Suprafaţa măsurată	Intravilan / extra.(I/E)	Nr. top.	Nr. tarla	Nr. parcelă	Categorie folosinţă	Suprafaţă parcelă	Identificator construcţie	Cod grupă destinaţie	Suprafaţa construită	Nr. niveluri	Nr. CF	Constr. cu acte (DA/NU)
161077	Extravilan, UAT. Mogoşeşti-Siret, Jud. Iași; (Tarla: 31, Parcela: 309/91)			451	E		31	309/91	A	451						

2. PROPRIETATEA / POSESIA

Titularul dreptului / posesiei			Proprietar=1 / Posesor=0	Data naşterii / CUI	Domiciliu / Sediu	Cota parte	Identificator entitate asociată	Cotă parte teren UI	Mod de dobândire	Act juridic			Obs. privitoare la proprietar
Nume / Denumire	Iniţiala tatălui	Prenume								Tip act	Nr. act / data	Emitent	
IACOB	I	CATINCA	1		Loc. Mogosesti-Siret, UAT. Mogoşeşti-Siret, Jud. Iași	1/1	161077		Reconstituire	act administrativ	94631 / 21.06.1994	CJPSDDPAT IASI	LIPSA CNP
IACOB	I	ELENA	1		Loc. Mogosesti-Siret, UAT. Mogoşeşti-Siret, Jud. Iași								LIPSA CNP
IACOB		GHEORGHE	1		Loc. Mogosesti-Siret, UAT. Mogoşeşti-Siret, Jud. Iași								LIPSA CNP
IACOB		MIHAI		16.06.1958	Loc. Bacau, Str. APRODU PURICE, Nr.13, Sc.A, Ap.1, UAT. Bacău, Jud. Bacău		161077			act notarial	1613 / 08.05.2018	NP ZAHARIA CAMELIA-MANUELA	

3. SARCINI / DEZMEMBRĂMINTE

Titular			Data naşterii / CUI	Domiciliu / Sediu	Tipul sarcinii sau al dezmembrămintelor dreptului de proprietate	Cota parte	Identificator entitate asociată	Act juridic			Valoare ipotecă	Tip monedă
Nume / Denumire	Iniţiala tatălui	Prenume						Tip act	Nr. act / data	Emitent		
-	-	-	-	-	-	-	-	-	-	-	-	-

4. NOTĂRI, PROCESE, INTERDICŢII

Tipul notării	Tip act	Nr. act/ data	Emitent	Identificator entitate asociată
SE NOTEAZA EXISTENTA ACTULUI DE PARTAJ VOLUNTAR NR 1613/08.05.2018 EMIS DE NP ZAHARIA CAMELIA-MANUELA.	act notarial	1613 / 08.05.2018	NP ZAHARIA CAMELIA-MANUELA	161077

5. OBSERVAŢII

Imobil împrejmuit/ neîmprejmuit	Imobil contestat/ necontestat	Alte observaţii
Neîmprejmuit		DIFERENȚA DE SUPRAFAȚĂ DE 3549 MP SE REGĂSEȘTE LA ID 161076.

Persoană Fizică Autorizată de ANCPI să execute lucrări de cadastru, geodezie și cartografie
CERTIFICAT DE AUTORIZARE
Seria RO-B-J
Nr. 17677/20.02.2020
S.C. TOTAL BUSINESS LANDS S.R.L.
Clasa I

REGISTRUL CADASTRAL AL IMOBILELOR

ANEXA Nr. 2

UAT Mogoşeşti-Siret
Zonă cooperativizată (Co)

Sector cadastral nr. 16

1. DESCRIEREA IMOBILULUI

DATE TEREN											DATE CONSTRUCŢII					
Identificator teren	Adresă imobil	Număr cadastral	Nr. CF	Suprafaţa măsurată	Intravilan / extra.(I/E)	Nr. top.	Nr. tarla	Nr. parcelă	Categorie folosinţă	Suprafaţă parcelă	Identificator construcţie	Cod grupă destinaţie	Suprafaţa construită	Nr. niveluri	Nr. CF	Constr. cu acte (DA/NU)
161078	Extravilan, UAT. Mogoşeşti-Siret, Jud. Iaşi; (Tarla: 31, Parcela: 309/8)			509	E		31	309/8	A	509						

2. PROPRIETATEA / POSESIA

Titularul dreptului / posesiei			Proprietar=1 / Posesor=0	Data naşterii / CUI	Domiciliu / Sediu	Cota parte	Identificator entitate asociată	Cotă parte teren UI	Mod de dobândire	Act juridic			Obs. privitoare la proprietar
Nume / Denumire	Iniţiala tatălui	Prenume								Tip act	Nr. act / data	Emitent	
DUMITRASC	I Ș	MIHAI	1		Loc. Mogosesti-Siret, UAT. Mogoşeşti-Siret, Jud. Iași	1/1	161078		Reconstituire	act administrativ	93994 / 20.09.1993	CJPSDDPAT IA ȘI	LIPSĂ CNP

3. SARCINI / DEZMEMBRĂMINTE

Titular			Data naşterii / CUI	Domiciliu / Sediu	Tipul sarcinii sau al dezmembrămintelor dreptului de proprietate	Cota parte	Identificator entitate asociată	Act juridic			Valoare ipotecă	Tip monedă
Nume / Denumire	Iniţiala tatălui	Prenume						Tip act	Nr. act / data	Emitent		
-	-	-	-	-	-	-	-	-	-	-	-	-

4. NOTĂRI, PROCESE, INTERDICŢII

Tipul notării	Tip act	Nr. act/ data	Emitent	Identificator entitate asociată
-	-	-	-	-

5. OBSERVAŢII

Imobil împrejmuit/ neîmprejmuit	Imobil contestat/ necontestat	Alte observaţii
Neîmprejmuit		DIFERENȚA DE SUPRAFAȚĂ DE 3991 MP SE REGĂSE ȘTE LA ID 161079.

REGISTRUL CADASTRAL AL IMOBILELOR

ANEXA Nr. 2

UAT Mogoşeşti-Siret
Zonă cooperativizată (Co)

Sector cadastral nr. 16

1. DESCRIEREA IMOBILULUI

DATE TEREN											DATE CONSTRUCŢII					
Identificator teren	Adresă imobil	Număr cadastral	Nr. CF	Suprafaţa măsurată	Intravilan / extra.(I/E)	Nr. top.	Nr. tarla	Nr. parcelă	Categorie folosinţă	Suprafaţă parcelă	Identificator construcţie	Cod grupă destinaţie	Suprafaţa construită	Nr. niveluri	Nr. CF	Constr. cu acte (DA/NU)
161079	Extravilan, UAT. Mogoşeşti-Siret, Jud. Iaşi; (Tarla: 31, Parcela: 309/8)			3991	E		31	309/8	A	3991						

2. PROPRIETATEA / POSESIA

Titularul dreptului / posesiei			Proprietar=1 / Posesor=0	Data naşterii / CUI	Domiciliu / Sediu	Cota parte	Identificator entitate asociată	Cotă parte teren UI	Mod de dobândire	Act juridic			Obs. privitoare la proprietar
Nume / Denumire	Iniţiala tatălui	Prenume								Tip act	Nr. act / data	Emitent	
DUMITRASC	I Ș	MIHAI	1		Loc. Mogosesti-Siret, UAT. Mogoşeşti-Siret, Jud. Iași	1/1	161079		Reconstituire	act administrativ	93994 / 20.09.1993	CJPSDDPAT IA ȘI	LIPSĂ CNP

3. SARCINI / DEZMEMBRĂMINTE

Titular			Data naşterii / CUI	Domiciliu / Sediu	Tipul sarcinii sau al dezmembrămintelor dreptului de proprietate	Cota parte	Identificator entitate asociată	Act juridic			Valoare ipotecă	Tip monedă
Nume / Denumire	Iniţiala tatălui	Prenume						Tip act	Nr. act / data	Emitent		
-	-	-	-	-	-	-	-	-	-	-	-	-

4. NOTĂRI, PROCESE, INTERDICŢII

Tipul notării	Tip act	Nr. act/ data	Emitent	Identificator entitate asociată
-	-	-	-	-

5. OBSERVAŢII

Imobil împrejmuit/ neîmprejmuit	Imobil contestat/ necontestat	Alte observaţii
Neîmprejmuit		DIFERENȚA DE SUPRAFAȚĂ DE 509 MP SE REGĂSE ȘTE LA ID 161078.

REGISTRUL CADASTRAL AL IMOBILELOR

ANEXA Nr. 2

UAT Mogoşeşti-Siret
Zonă cooperativizată (Co)

Sector cadastral nr. 16

1. DESCRIEREA IMOBILULUI

DATE TEREN											DATE CONSTRUCŢII					
Identificator teren	Adresă imobil	Număr cadastral	Nr. CF	Suprafaţa măsurată	Intravilan / extra.(I/E)	Nr. top.	Nr. tarla	Nr. parcelă	Categorie folosinţă	Suprafaţă parcelă	Identificator construcţie	Cod grupă destinaţie	Suprafaţa construită	Nr. niveluri	Nr. CF	Constr. cu acte (DA/NU)
161080	Extravilan, UAT. Mogoşeşti-Siret, Jud. Iași; (Tarla: 31, Parcela: 308/51)			5848	E		31	308/51	A	5848						

2. PROPRIETATEA / POSESIA

Titularul dreptului / posesiei			Proprietar=1 / Posesor=0	Data naşterii / CUI	Domiciliu / Sediu	Cota parte	Identificator entitate asociată	Cotă parte teren UI	Mod de dobândire	Act juridic			Obs. privitoare la proprietar
Nume / Denumire	Iniţiala tatălui	Prenume								Tip act	Nr. act / data	Emitent	
CIOBANU		AURICA	1		Loc. Mogosesti-Siret, UAT. Mogoşeşti-Siret, Jud. Iași	1/1	161080		Reconstituire	act administrativ	95321 / 13.01.1998	CJPSDDPAT IA ȘI	LIPSĂ CNP

3. SARCINI / DEZMEMBRĂMINTE

Titular			Data naşterii / CUI	Domiciliu / Sediu	Tipul sarcinii sau al dezmembrămintelor dreptului de proprietate	Cota parte	Identificator entitate asociată	Act juridic			Valoare ipotecă	Tip monedă
Nume / Denumire	Iniţiala tatălui	Prenume						Tip act	Nr. act / data	Emitent		
-	-	-	-	-	-	-	-	-	-	-	-	-

4. NOTĂRI, PROCESE, INTERDICŢII

Tipul notării	Tip act	Nr. act/ data	Emitent	Identificator entitate asociată
-	-	-	-	-

5. OBSERVAŢII

Imobil împrejmuit/ neîmprejmuit	Imobil contestat/ necontestat	Alte observaţii
Neîmprejmuit		DIFERENȚA DE SUPRAFAȚĂ DE 752 MP SE REGĂSE ȘTE LA ID 161081. CONFORM PLANULUI CADASTRAL SUPRAPUS PESTE MĂSURĂTORI IMOBILUL SE REGĂSE ȘTE ÎN PARCELA A309.

Persoană Fizică Autorizată de ANCPI să execute lucrări de cadastru, geodezie și cartografie
CERTIFICAT DE AUTORIZARE
Seria RO-B-J
Nr. 1767/20.02.2020
S.C. TOTAL BUSINESS LAND S.R.L.
Clasa I

REGISTRUL CADASTRAL AL IMOBILELOR

ANEXA Nr. 2

UAT Mogoşeşti-Siret
Zonă cooperativizată (Co)

Sector cadastral nr. 16

1. DESCRIEREA IMOBILULUI

DATE TEREN											DATE CONSTRUCŢII					
Identificator teren	Adresă imobil	Număr cadastral	Nr. CF	Suprafaţa măsurată	Intravilan / extra.(I/E)	Nr. top.	Nr. tarla	Nr. parcelă	Categorie folosinţă	Suprafaţă parcelă	Identificator construcţie	Cod grupă destinaţie	Suprafaţa construită	Nr. niveluri	Nr. CF	Constr. cu acte (DA/NU)
161081	Extravilan, UAT. Mogoşeşti-Siret, Jud. Iași; (Tarla: 31, Parcela: 308/51)			752	E		31	308/51	A	752						

2. PROPRIETATEA / POSESIA

Titularul dreptului / posesiei			Proprietar=1 / Posesor=0	Data naşterii / CUI	Domiciliu / Sediu	Cota parte	Identificator entitate asociată	Cotă parte teren UI	Mod de dobândire	Act juridic			Obs. privitoare la proprietar
Nume / Denumire	Iniţiala tatălui	Prenume								Tip act	Nr. act / data	Emitent	
CIOBANU		AURICA	1		Loc. Mogosesti-Siret, UAT. Mogoşeşti-Siret, Jud. Iași	1/1	161081		Reconstituire	act administrativ	95321 / 13.01.1998	CJPSDDPAT IA ȘI	LIPSĂ CNP

3. SARCINI / DEZMEMBRĂMINTE

Titular			Data naşterii / CUI	Domiciliu / Sediu	Tipul sarcinii sau al dezmembrămintelor dreptului de proprietate	Cota parte	Identificator entitate asociată	Act juridic			Valoare ipotecă	Tip monedă
Nume / Denumire	Iniţiala tatălui	Prenume						Tip act	Nr. act / data	Emitent		
-	-	-	-	-	-	-	-	-	-	-	-	-

4. NOTĂRI, PROCESE, INTERDICŢII

Tipul notării	Tip act	Nr. act/ data	Emitent	Identificator entitate asociată
-	-	-	-	-

5. OBSERVAŢII

Imobil împrejmuit/ neîmprejmuit	Imobil contestat/ necontestat	Alte observaţii
Neîmprejmuit		DIFERENȚA DE SUPRAFAȚĂ DE 5848 MP SE REGĂSE ȘTE LA ID 161080. CONFORM PLANULUI CADASTRAL SUPRAPUS PESTE MĂSURĂTORI IMOBILUL SE REGĂSE ȘTE ÎN PARCELA A309.

Persoană Fizică Autorizată de ANCPI să execute lucrări de cadastru, geodezie și cartografie
CERTIFICAT DE AUTORIZARE
Seria RO-B-J
Nr. 1767/20.02.2020
S.C. TOTAL BUSINESS LAND S.R.L.
Clasa I

REGISTRUL CADASTRAL AL IMOBILELOR

ANEXA Nr. 2

UAT Mogoşeşti-Siret
Zonă cooperativizată (Co)

Sector cadastral nr. 16

1. DESCRIEREA IMOBILULUI

DATE TEREN											DATE CONSTRUCŢII					
Identificator teren	Adresă imobil	Număr cadastral	Nr. CF	Suprafaţa măsurată	Intravilan / extra.(I/E)	Nr. top.	Nr. tarla	Nr. parcelă	Categorie folosinţă	Suprafaţă parcelă	Identificator construcţie	Cod grupă destinaţie	Suprafaţa construită	Nr. niveluri	Nr. CF	Constr. cu acte (DA/NU)
161082	Extravilan, UAT. Mogoşeşti-Siret, Jud. Iaşi; (Tarla: 31, Parcela: 309/7)			872	E		31	309/7	A	872						

2. PROPRIETATEA / POSESIA

Titularul dreptului / posesiei			Proprietar=1 / Posesor=0	Data naşterii / CUI	Domiciliu / Sediu	Cota parte	Identificator entitate asociată	Cotă parte teren UI	Mod de dobândire	Act juridic			Obs. privitoare la proprietar
Nume / Denumire	Iniţiala tatălui	Prenume								Tip act	Nr. act / data	Emitent	
CHIRICHE Ș	P	ANA	1		Loc. Mogosesti-Siret, UAT. Mogoşeşti-Siret, Jud. Iași	1/1	161082		Reconstituire	act administrativ	95593 / 16.08.2002	CJPSDDPAT IA ȘI	LIPSĂ CNP
IANU Ș		MARIA	1		Loc. Mogosesti-Siret, UAT. Mogoşeşti-Siret, Jud. Iași								LIPSĂ CNP
MURARU		CLARA	1		Loc. Mogosesti-Siret, UAT. Mogoşeşti-Siret, Jud. Iași								LIPSĂ CNP

3. SARCINI / DEZMEMBRĂMINTE

Titular			Data naşterii / CUI	Domiciliu / Sediu	Tipul sarcinii sau al dezmembrămintelor dreptului de proprietate	Cota parte	Identificator entitate asociată	Act juridic			Valoare ipotecă	Tip monedă
Nume / Denumire	Iniţiala tatălui	Prenume						Tip act	Nr. act / data	Emitent		
-	-	-	-	-	-	-	-	-	-	-	-	-

4. NOTĂRI, PROCESE, INTERDICŢII

Tipul notării	Tip act	Nr. act/ data	Emitent	Identificator entitate asociată
-	-	-	-	-

5. OBSERVAŢII

Imobil împrejmuit/ neîmprejmuit	Imobil contestat/ necontestat	Alte observaţii
Neîmprejmuit		DIFERENȚA DE SUPRAFAȚĂ DE 6728 MP SE REGĂSEȘTE LA ID 161083.

REGISTRUL CADASTRAL AL IMOBILELOR

ANEXA Nr. 2

UAT Mogoşeşti-Siret
Zonă cooperativizată (Co)

Sector cadastral nr. 16

1. DESCRIEREA IMOBILULUI

DATE TEREN											DATE CONSTRUCŢII					
Identificator teren	Adresă imobil	Număr cadastral	Nr. CF	Suprafaţa măsurată	Intravilan / extra.(I/E)	Nr. top.	Nr. tarla	Nr. parcelă	Categorie folosinţă	Suprafaţă parcelă	Identificator construcţie	Cod grupă destinaţie	Suprafaţa construită	Nr. niveluri	Nr. CF	Constr. cu acte (DA/NU)
161083	Extravilan, UAT. Mogoşeşti-Siret, Jud. Iaşi; (Tarla: 31, Parcela: 309/7)			6728	E		31	309/7	A	6728						

2. PROPRIETATEA / POSESIA

Titularul dreptului / posesiei			Proprietar=1 / Posesor=0	Data naşterii / CUI	Domiciliu / Sediu	Cota parte	Identificator entitate asociată	Cotă parte teren UI	Mod de dobândire	Act juridic			Obs. privitoare la proprietar
Nume / Denumire	Iniţiala tatălui	Prenume								Tip act	Nr. act / data	Emitent	
CHIRICHE Ș	P	ANA	1		Loc. Mogosesti-Siret, UAT. Mogoşeşti-Siret, Jud. Iași	1/1	161083		Reconstituire	act administrativ	95593 / 16.08.2002	CJPSDDPAT IA ȘI	LIPSĂ CNP
IANU Ș		MARIA	1		Loc. Mogosesti-Siret, UAT. Mogoşeşti-Siret, Jud. Iași								LIPSĂ CNP
MURARU		CLARA	1		Loc. Mogosesti-Siret, UAT. Mogoşeşti-Siret, Jud. Iași								LIPSĂ CNP

3. SARCINI / DEZMEMBRĂMINTE

Titular			Data naşterii / CUI	Domiciliu / Sediu	Tipul sarcinii sau al dezmembrămintelor dreptului de proprietate	Cota parte	Identificator entitate asociată	Act juridic			Valoare ipotecă	Tip monedă
Nume / Denumire	Iniţiala tatălui	Prenume						Tip act	Nr. act / data	Emitent		
-	-	-	-	-	-	-	-	-	-	-	-	-

4. NOTĂRI, PROCESE, INTERDICŢII

Tipul notării	Tip act	Nr. act/ data	Emitent	Identificator entitate asociată
-	-	-	-	-

5. OBSERVAŢII

Imobil împrejmuit/ neîmprejmuit	Imobil contestat/ necontestat	Alte observaţii
Neîmprejmuit		DIFERENȚA DE SUPRAFAȚĂ DE 872 MP SE REGĂSEȘTE LA ID 161082.

REGISTRUL CADASTRAL AL IMOBILELOR

ANEXA Nr. 2

UAT Mogoşeşti-Siret
Zonă cooperativizată (Co)

Sector cadastral nr. 16

1. DESCRIEREA IMOBILULUI

DATE TEREN										DATE CONSTRUCŢII					
Identificator teren	Adresă imobil	Număr cadastral	Nr. CF	Suprafaţa măsurată	Intravilan / extra.(I/E)	Nr. top.	Nr. tarla	Nr. parcelă	Categorie folosinţă	Suprafaţă parcelă	Identificator construcţie	Cod grupă destinaţie	Suprafaţa construită	Nr. niveluri	Nr. CF	Constr. cu acte (DA/NU)
161084	Extravilan, UAT. Mogoşeşti-Siret, Jud. Iași; (Tarla: 31, Parcela: 309/1/50)			2477	E		31	309/1/50	A	2477						

2. PROPRIETATEA / POSESIA

Titularul dreptului / posesiei			Proprietar=1 / Posesor=0	Data naşterii / CUI	Domiciliu / Sediu	Cota parte	Identificator entitate asociată	Cotă parte teren UI	Mod de dobândire	Act juridic			Obs. privitoare la proprietar
Nume / Denumire	Iniţiala tatălui	Prenume								Tip act	Nr. act / data	Emitent	
ZABULICĂ		AGNEZA	1		Loc. Mogosesti-Siret, UAT. Mogoşeşti-Siret, Jud. Iași	1/1	161084		Reconstituire	act administrativ	94429 / 12.05.1994	CJPSDDPAT IA ȘI	LIPSĂ CNP
BRUDARU		CAROL	1		Loc. Mogosesti-Siret, UAT. Mogoşeşti-Siret, Jud. Iași								LIPSĂ CNP
BRUDARU		LUDOVIC	1		Loc. Mogosesti-Siret, UAT. Mogoşeşti-Siret, Jud. Iași								LIPSĂ CNP
DABO Ș		CARMIL	1		Loc. Mogosesti-Siret, UAT. Mogoşeşti-Siret, Jud. Iași								LIPSĂ CNP
DOBO Ș		MIHAI	1		Loc. Mogosesti-Siret, UAT. Mogoşeşti-Siret, Jud. Iași								LIPSĂ CNP
DOBO Ș		IOAN	1		Loc. Mogosesti-Siret, UAT. Mogoşeşti-Siret, Jud. Iași								LIPSĂ CNP
CIOBANU	B	IOAN	1		Loc. Mogosesti-Siret, UAT. Mogoşeşti-Siret, Jud. Iași								LIPSĂ CNP
FRENT		MARIA	1		Loc. Mogosesti-Siret, UAT. Mogoşeşti-Siret, Jud. Iași								LIPSĂ CNP
GHIUJAN		IOSEFINA	1		Loc. Mogosesti-Siret, UAT. Mogoşeşti-Siret, Jud. Iași								LIPSĂ CNP

3. SARCINI / DEZMEMBRĂMINTE

Titular			Data naşterii / CUI	Domiciliu / Sediu	Tipul sarcinii sau al dezmembrămintelor dreptului de proprietate	Cota parte	Identificator entitate asociată	Act juridic			Valoare ipotecă	Tip monedă
Nume / Denumire	Iniţiala tatălui	Prenume						Tip act	Nr. act / data	Emitent		
-	-	-	-	-	-	-	-	-	-	-	-	-

Persoană Fizică Autorizată de ANCPI să execute lucrări de cadastru, geodezie și cartografie
CERTIFICAT DE AUTORIZARE
Seria RO-B-J
Nr. 1767/20.02.2020
S.C. TOTAL BUSINESS LAND S.R.L.
Clasa I

4. NOTĂRI, PROCESE, INTERDICŢII				
Tipul notării	Tip act	Nr. act/ data	Emitent	Identificator entitate asociată
-	-	-	-	-

5. OBSERVAŢII		
Imobil împrejmuit/ neîmprejmuit	Imobil contestat/ necontestat	Alte observaţii
Neîmprejmuit		DIFERENȚA DE SUPRAFAȚĂ DE 323 MP SE REGĂSE ȘTE LA ID 161085.

REGISTRUL CADASTRAL AL IMOBILELOR

ANEXA Nr. 2

UAT Mogoşeşti-Siret
Zonă cooperativizată (Co)

Sector cadastral nr. 16

1. DESCRIEREA IMOBILULUI

DATE TEREN										DATE CONSTRUCŢII					
Identificator teren	Adresă imobil	Număr cadastral	Nr. CF	Suprafaţa măsurată	Intravilan / extra.(I/E)	Nr. top.	Nr. tarla	Nr. parcelă	Categorie folosinţă	Suprafaţă parcelă	Identificator construcţie	Cod grupă destinaţie	Suprafaţa construită	Nr. niveluri	Nr. CF	Constr. cu acte (DA/NU)
161085	Extravilan, UAT. Mogoşeşti-Siret, Jud. Iași; (Tarla: 31, Parcela: 309/1/50)			323	E		31	309/1/50	A	323						

2. PROPRIETATEA / POSESIA

Titularul dreptului / posesiei			Proprietar=1 / Posesor=0	Data naşterii / CUI	Domiciliu / Sediu	Cota parte	Identificator entitate asociată	Cotă parte teren UI	Mod de dobândire	Act juridic			Obs. privitoare la proprietar
Nume / Denumire	Iniţiala tatălui	Prenume								Tip act	Nr. act / data	Emitent	
ZABULICĂ		AGNEZA	1		Loc. Mogosesti-Siret, UAT. Mogoşeşti-Siret, Jud. Iași	1/1	161085		Reconstituire	act administrativ	94429 / 12.05.1994	CJPSDDPAT IA ȘI	LIPSĂ CNP
BRUDARU		CAROL	1		Loc. Mogosesti-Siret, UAT. Mogoşeşti-Siret, Jud. Iași								LIPSĂ CNP
BRUDARU		LUDOVIC	1		Loc. Mogosesti-Siret, UAT. Mogoşeşti-Siret, Jud. Iași								LIPSĂ CNP
DABO Ș		CARMIL	1		Loc. Mogosesti-Siret, UAT. Mogoşeşti-Siret, Jud. Iași								LIPSĂ CNP
DOBO Ș		MIHAI	1		Loc. Mogosesti-Siret, UAT. Mogoşeşti-Siret, Jud. Iași								LIPSĂ CNP
DOBO Ș		IOAN	1		Loc. Mogosesti-Siret, UAT. Mogoşeşti-Siret, Jud. Iași								LIPSĂ CNP
CIOBANU	B	IOAN	1		Loc. Mogosesti-Siret, UAT. Mogoşeşti-Siret, Jud. Iași								LIPSĂ CNP
FRENT		MARIA	1		Loc. Mogosesti-Siret, UAT. Mogoşeşti-Siret, Jud. Iași								LIPSĂ CNP
GHIUJAN		IOSEFINA	1		Loc. Mogosesti-Siret, UAT. Mogoşeşti-Siret, Jud. Iași								LIPSĂ CNP

3. SARCINI / DEZMEMBRĂMINTE

Titular			Data naşterii / CUI	Domiciliu / Sediu	Tipul sarcinii sau al dezmembrămintelor dreptului de proprietate	Cota parte	Identificator entitate asociată	Act juridic			Valoare ipotecă	Tip monedă
Nume / Denumire	Iniţiala tatălui	Prenume						Tip act	Nr. act / data	Emitent		
-	-	-	-	-	-	-	-	-	-	-	-	-

Persoană Fizică Autorizată de ANCPI să execute lucrări de cadastru, geodezie și cartografie
CERTIFICAT DE AUTORIZARE
Seria RO-B-J
Nr. 1767/20.02.2020
S.C. TOTAL BUSINESS LAND S.R.L.
Clasa I

4. NOTĂRI, PROCESE, INTERDICŢII				
Tipul notării	Tip act	Nr. act/ data	Emitent	Identificator entitate asociată
-	-	-	-	-

5. OBSERVAŢII		
Imobil împrejmuit/ neîmprejmuit	Imobil contestat/ necontestat	Alte observaţii
Neîmprejmuit		DIFERENȚA DE SUPRAFAȚĂ DE 2477 MP SE REGĂSE ȘTE LA ID 161084.

REGISTRUL CADASTRAL AL IMOBILELOR

ANEXA Nr. 2

UAT Mogoşeşti-Siret
Zonă cooperativizată (Co)

Sector cadastral nr. 16

1. DESCRIEREA IMOBILULUI

DATE TEREN											DATE CONSTRUCŢII					
Identificator teren	Adresă imobil	Număr cadastral	Nr. CF	Suprafaţa măsurată	Intravilan / extra.(I/E)	Nr. top.	Nr. tarla	Nr. parcelă	Categorie folosinţă	Suprafaţă parcelă	Identificator construcţie	Cod grupă destinaţie	Suprafaţa construită	Nr. niveluri	Nr. CF	Constr. cu acte (DA/NU)
161086	Extravilan, UAT. Mogoşeşti-Siret, Jud. Iaşi; (Tarla: 31, Parcela: 309/6)			707	E		31	309/6	A	707						

2. PROPRIETATEA / POSESIA

Titularul dreptului / posesiei			Proprietar=1 / Posesor=0	Data naşterii / CUI	Domiciliu / Sediu	Cota parte	Identificator entitate asociată	Cotă parte teren UI	Mod de dobândire	Act juridic			Obs. privitoare la proprietar
Nume / Denumire	Iniţiala tatălui	Prenume								Tip act	Nr. act / data	Emitent	
CIOBANU	N	MARIA	1		Loc. Mogosesti-Siret, UAT. Mogoşeşti-Siret, Jud. Iași	1/1	161086		Reconstituire	act administrativ	94019 / 12.10.1993	CJPSDDPAT IA ȘI	LIPSĂ CNP

3. SARCINI / DEZMEMBRĂMINTE

Titular			Data naşterii / CUI	Domiciliu / Sediu	Tipul sarcinii sau al dezmembrămintelor dreptului de proprietate	Cota parte	Identificator entitate asociată	Act juridic			Valoare ipotecă	Tip monedă
Nume / Denumire	Iniţiala tatălui	Prenume						Tip act	Nr. act / data	Emitent		
-	-	-	-	-	-	-	-	-	-	-	-	-

4. NOTĂRI, PROCESE, INTERDICŢII

Tipul notării	Tip act	Nr. act/ data	Emitent	Identificator entitate asociată
-	-	-	-	-

5. OBSERVAŢII

Imobil împrejmuit/ neîmprejmuit	Imobil contestat/ necontestat	Alte observaţii
Neîmprejmuit		DIFERENȚA DE SUPRAFAȚĂ DE 5393 MP SE REGĂSE ȘTE LA ID 161087.

REGISTRUL CADASTRAL AL IMOBILELOR

ANEXA Nr. 2

UAT Mogoşeşti-Siret
Zonă cooperativizată (Co)

Sector cadastral nr. 16

1. DESCRIEREA IMOBILULUI

DATE TEREN											DATE CONSTRUCŢII					
Identificator teren	Adresă imobil	Număr cadastral	Nr. CF	Suprafaţa măsurată	Intravilan / extra.(I/E)	Nr. top.	Nr. tarla	Nr. parcelă	Categorie folosinţă	Suprafaţă parcelă	Identificator construcţie	Cod grupă destinaţie	Suprafaţa construită	Nr. niveluri	Nr. CF	Constr. cu acte (DA/NU)
161087	Extravilan, UAT. Mogoşeşti-Siret, Jud. Iaşi; (Tarla: 31, Parcela: 309/6)			5393	E		31	309/6	A	5393						

2. PROPRIETATEA / POSESIA

Titularul dreptului / posesiei			Proprietar=1 / Posesor=0	Data naşterii / CUI	Domiciliu / Sediu	Cota parte	Identificator entitate asociată	Cotă parte teren UI	Mod de dobândire	Act juridic			Obs. privitoare la proprietar
Nume / Denumire	Iniţiala tatălui	Prenume								Tip act	Nr. act / data	Emitent	
CIOBANU	N	MARIA	1		Loc. Mogosesti-Siret, UAT. Mogoşeşti-Siret, Jud. Iași	1/1	161087		Reconstituire	act administrativ	94019 / 12.10.1993	CJPSDDPAT IA ȘI	LIPSĂ CNP

3. SARCINI / DEZMEMBRĂMINTE

Titular			Data naşterii / CUI	Domiciliu / Sediu	Tipul sarcinii sau al dezmembrămintelor dreptului de proprietate	Cota parte	Identificator entitate asociată	Act juridic			Valoare ipotecă	Tip monedă
Nume / Denumire	Iniţiala tatălui	Prenume						Tip act	Nr. act / data	Emitent		
-	-	-	-	-	-	-	-	-	-	-	-	-

4. NOTĂRI, PROCESE, INTERDICŢII

Tipul notării	Tip act	Nr. act/ data	Emitent	Identificator entitate asociată
-	-	-	-	-

5. OBSERVAŢII

Imobil împrejmuit/ neîmprejmuit	Imobil contestat/ necontestat	Alte observaţii
Neîmprejmuit		DIFERENȚA DE SUPRAFAȚĂ DE 707 MP SE REGĂSE ȘTE LA ID 161086.

REGISTRUL CADASTRAL AL IMOBILELOR

ANEXA Nr. 2

UAT Mogoşeşti-Siret
Zonă cooperativizată (Co)

Sector cadastral nr. 16

1. DESCRIEREA IMOBILULUI

DATE TEREN											DATE CONSTRUCŢII					
Identificator teren	Adresă imobil	Număr cadastral	Nr. CF	Suprafaţa măsurată	Intravilan / extra.(I/E)	Nr. top.	Nr. tarla	Nr. parcelă	Categorie folosinţă	Suprafaţă parcelă	Identificator construcţie	Cod grupă destinaţie	Suprafaţa construită	Nr. niveluri	Nr. CF	Constr. cu acte (DA/NU)
161088	Extravilan, UAT. Mogoşeşti-Siret, Jud. Iași; (Tarla: 31, Parcela: 309/1/5)			3181	E		31	309/1/5	A	3181						

2. PROPRIETATEA / POSESIA

Titularul dreptului / posesiei			Proprietar=1 / Posesor=0	Data naşterii / CUI	Domiciliu / Sediu	Cota parte	Identificator entitate asociată	Cotă parte teren UI	Mod de dobândire	Act juridic			Obs. privitoare la proprietar
Nume / Denumire	Iniţiala tatălui	Prenume								Tip act	Nr. act / data	Emitent	
TODIRASCU	GH	ION	1		Loc. Mogosesti-Siret, UAT. Mogoşeşti-Siret, Jud. Iași	1/1	161088		Reconstituire	act administrativ	94619 / 20.06.1994	CJPSDDPAT IASI	LIPSA CNP
TODIRA ȘCU		CONSTANTIN			Loc. Roman, Str. MARTIR CLO ȘCA, Nr.24, UAT. Roman, Jud. Neamț								LIPSĂ CNP
CHIUARU		ELENA			Loc. Crucea, UAT. Lungani, Jud. Iași		161088			act notarial	122 / 13.08.2002	NP ZAHARIA CAMELIA-MANUELA	LIPSĂ CNP
TODIRA ȘCU		MIHAI			Loc. Mogosesti-Siret, UAT. Mogoşeşti-Siret, Jud. Iași								LIPSĂ CNP

3. SARCINI / DEZMEMBRĂMINTE

Titular			Data naşterii / CUI	Domiciliu / Sediu	Tipul sarcinii sau al dezmembrămintelor dreptului de proprietate	Cota parte	Identificator entitate asociată	Act juridic			Valoare ipotecă	Tip monedă
Nume / Denumire	Iniţiala tatălui	Prenume						Tip act	Nr. act / data	Emitent		
-	-	-	-	-	-	-	-	-	-	-	-	-

4. NOTĂRI, PROCESE, INTERDICŢII

Tipul notării	Tip act	Nr. act/ data	Emitent	Identificator entitate asociată
SE NOTEAZA EXISTENTA CERTIFICATULUI DE MOSTENITOR NR 122/13.08.2002 EMIS DE NP ZAHARIA CAMELIA-MANUELA.	act notarial	122 / 13.08.2002	NP ZAHARIA CAMELIA-MANUELA	161088

5. OBSERVAŢII

Imobil împrejmuit/ neîmprejmuit	Imobil contestat/ necontestat	Alte observaţii
Neîmprejmuit		DIFERENȚA DE SUPRAFAȚĂ DE 419 MP SE REGĂSEȘTE LA ID 161089.

Persoană Fizică Autorizată să execute lucrări de cadastru, geodezie și cartografie
CERTIFICAT DE AUTORIZARE
Seria RO-B-J
Nr. 17677/20.02.2020
S.C. TOTAL BUSINESS LAND S.R.L.
Clasa I

REGISTRUL CADASTRAL AL IMOBILELOR

ANEXA Nr. 2

UAT Mogoşeşti-Siret
Zonă cooperativizată (Co)

Sector cadastral nr. 16

1. DESCRIEREA IMOBILULUI

DATE TEREN											DATE CONSTRUCŢII					
Identificator teren	Adresă imobil	Număr cadastral	Nr. CF	Suprafaţa măsurată	Intravilan / extra.(I/E)	Nr. top.	Nr. tarla	Nr. parcelă	Categorie folosinţă	Suprafaţă parcelă	Identificator construcţie	Cod grupă destinaţie	Suprafaţa construită	Nr. niveluri	Nr. CF	Constr. cu acte (DA/NU)
161089	Extravilan, UAT. Mogoşeşti-Siret, Jud. Iași; (Tarla: 31, Parcela: 309/1/5)			419	E		31	309/1/5	A	419						

2. PROPRIETATEA / POSESIA

Titularul dreptului / posesiei			Proprietar=1 / Posesor=0	Data naşterii / CUI	Domiciliu / Sediu	Cota parte	Identificator entitate asociată	Cotă parte teren UI	Mod de dobândire	Act juridic			Obs. privitoare la proprietar
Nume / Denumire	Iniţiala tatălui	Prenume								Tip act	Nr. act / data	Emitent	
TODIRA ȘCU		CONSTANTIN	1		Loc. Roman, Str. MARTIR CLO ȘCA, Nr.24, UAT. Roman, Jud. Neamț	1/3	161089		Succesiune	act notarial	122 / 13.08.2002	NP ZAHARIA CAMELIA-MANUELA	LIPSĂ CNP
CHIUARU		ELENA	1		Loc. Crucea, UAT. Lungani, Jud. Iași	1/3	161089		Succesiune	act notarial	122 / 13.08.2002	NP ZAHARIA CAMELIA-MANUELA	LIPSĂ CNP
TODIRA ȘCU		MIHAI	1		Loc. Mogosesti-Siret, UAT. Mogoşeşti-Siret, Jud. Iași	1/3	161089		Succesiune	act notarial	122 / 13.08.2002	NP ZAHARIA CAMELIA-MANUELA	LIPSĂ CNP

3. SARCINI / DEZMEMBRĂMINTE

Titular			Data naşterii / CUI	Domiciliu / Sediu	Tipul sarcinii sau al dezmembrămintelor dreptului de proprietate	Cota parte	Identificator entitate asociată	Act juridic			Valoare ipotecă	Tip monedă
Nume / Denumire	Iniţiala tatălui	Prenume						Tip act	Nr. act / data	Emitent		
-	-	-	-	-	-	-	-	-	-	-	-	-

4. NOTĂRI, PROCESE, INTERDICŢII

Tipul notării	Tip act	Nr. act/ data	Emitent	Identificator entitate asociată
-	-	-		-

5. OBSERVAŢII

Imobil împrejmuit/ neîmprejmuit	Imobil contestat/ necontestat	Alte observaţii
Neîmprejmuit		DIFERENȚA DE SUPRAFAȚĂ DE 3181 MP SE REGĂSEȘTE LA ID 161088.

REGISTRUL CADASTRAL AL IMOBILELOR

ANEXA Nr. 2

UAT Mogoşeşti-Siret
Zonă cooperativizată (Co)

Sector cadastral nr. 16

1. DESCRIEREA IMOBILULUI

DATE TEREN											DATE CONSTRUCŢII					
Identificator teren	Adresă imobil	Număr cadastral	Nr. CF	Suprafaţa măsurată	Intravilan / extra.(I/E)	Nr. top.	Nr. tarla	Nr. parcelă	Categorie folosinţă	Suprafaţă parcelă	Identificator construcţie	Cod grupă destinaţie	Suprafaţa construită	Nr. niveluri	Nr. CF	Constr. cu acte (DA/NU)
161090	Extravilan, UAT. Mogoşeşti-Siret, Jud. Iaşi; (Tarla: 31, Parcela: 309)			490	E		31	309	A	490						

2. PROPRIETATEA / POSESIA

Titularul dreptului / posesiei			Proprietar=1 / Posesor=0	Data naşterii / CUI	Domiciliu / Sediu	Cota parte	Identificator entitate asociată	Cotă parte teren UI	Mod de dobândire	Act juridic			Obs. privitoare la proprietar
Nume / Denumire	Iniţiala tatălui	Prenume								Tip act	Nr. act / data	Emitent	
NEIDENTIFICAT		NEIDENTIFICAT	0		Loc. Mogosesti-Siret, UAT. Mogoşeşti-Siret, Jud. Iași	1/1	161090		Lege	act normativ	7 / 13.03.1996	PARLAMENTUL ROMÂNIEI	LIPSĂ CNP
							161090			act normativ	7 / 13.03.1996	PARLAMENTUL ROMÂNIEI	

3. SARCINI / DEZMEMBRĂMINTE

Titular			Data naşterii / CUI	Domiciliu / Sediu	Tipul sarcinii sau al dezmembrămintelor dreptului de proprietate	Cota parte	Identificator entitate asociată	Act juridic			Valoare ipotecă	Tip monedă
Nume / Denumire	Iniţiala tatălui	Prenume						Tip act	Nr. act / data	Emitent		
-	-	-	-	-	-	-	-	-	-	-	-	-

4. NOTĂRI, PROCESE, INTERDICŢII

Tipul notării	Tip act	Nr. act/ data	Emitent	Identificator entitate asociată
Se notează mențiunea de proprietar neidentificat.	act normativ	7 / 13.03.1996	PARLAMENTUL ROMÂNIEI	161090

5. OBSERVAŢII

Imobil împrejmuit/ neîmprejmuit	Imobil contestat/ necontestat	Alte observaţii
Neîmprejmuit		

Persoană Fizică Autorizată de ANCPI să execute lucrări de cadastru, geodezie și cartografie
CERTIFICAT DE AUTORIZARE
Seria RO-B-J
Nr. 1767/20.02.2020
S.C. TOTAL BUSINESS LAND S.R.L.
Clasa I

REGISTRUL CADASTRAL AL IMOBILELOR

ANEXA Nr. 2

UAT Mogoşeşti-Siret
Zonă cooperativizată (Co)

Sector cadastral nr. 16

1. DESCRIEREA IMOBILULUI

DATE TEREN											DATE CONSTRUCŢII					
Identificator teren	Adresă imobil	Număr cadastral	Nr. CF	Suprafaţa măsurată	Intravilan / extra.(I/E)	Nr. top.	Nr. tarla	Nr. parcelă	Categorie folosinţă	Suprafaţă parcelă	Identificator construcţie	Cod grupă destinaţie	Suprafaţa construită	Nr. niveluri	Nr. CF	Constr. cu acte (DA/NU)
161091	Extravilan, UAT. Mogoşeşti-Siret, Jud. Iaşi; (Tarla: 31, Parcela: 309)			3710	E		31	309	A	3710						

2. PROPRIETATEA / POSESIA

Titularul dreptului / posesiei			Proprietar=1 / Posesor=0	Data naşterii / CUI	Domiciliu / Sediu	Cota parte	Identificator entitate asociată	Cotă parte teren UI	Mod de dobândire	Act juridic			Obs. privitoare la proprietar
Nume / Denumire	Iniţiala tatălui	Prenume								Tip act	Nr. act / data	Emitent	
NEIDENTIFICAT		NEIDENTIFICAT	0		Loc. Mogosesti-Siret, UAT. Mogoşeşti-Siret, Jud. Iași	1/1	161091		Lege	act normativ	7 / 13.03.1996	PARLAMENTUL ROMÂNIEI	LIPSĂ CNP
							161091			act normativ	7 / 13.03.1996	PARLAMENTUL ROMÂNIEI	

3. SARCINI / DEZMEMBRĂMINTE

Titular			Data naşterii / CUI	Domiciliu / Sediu	Tipul sarcinii sau al dezmembrămintelor dreptului de proprietate	Cota parte	Identificator entitate asociată	Act juridic			Valoare ipotecă	Tip monedă
Nume / Denumire	Iniţiala tatălui	Prenume						Tip act	Nr. act / data	Emitent		
-	-	-	-	-	-	-	-	-	-	-	-	-

4. NOTĂRI, PROCESE, INTERDICŢII

Tipul notării	Tip act	Nr. act/ data	Emitent	Identificator entitate asociată
Se notează mențiunea de proprietar neidentificat.	act normativ	7 / 13.03.1996	PARLAMENTUL ROMÂNIEI	161091

5. OBSERVAŢII

Imobil împrejmuit/ neîmprejmuit	Imobil contestat/ necontestat	Alte observaţii
Neîmprejmuit		

Persoană Fizică Autorizată de ANCPI să execute lucrări de cadastru, geodezie și cartografie
CERTIFICAT DE AUTORIZARE
Seria RO-B-J
Nr. 1767/20.02.2020
S.C. TOTAL BUSINESS LAND S.R.L.
Clasa I

REGISTRUL CADASTRAL AL IMOBILELOR

ANEXA Nr. 2

UAT Mogoşeşti-Siret
Zonă cooperativizată (Co)

Sector cadastral nr. 16

1. DESCRIEREA IMOBILULUI

DATE TEREN											DATE CONSTRUCŢII					
Identificator teren	Adresă imobil	Număr cadastral	Nr. CF	Suprafaţa măsurată	Intravilan / extra.(I/E)	Nr. top.	Nr. tarla	Nr. parcelă	Categorie folosinţă	Suprafaţă parcelă	Identificator construcţie	Cod grupă destinaţie	Suprafaţa construită	Nr. niveluri	Nr. CF	Constr. cu acte (DA/NU)
161092	Extravilan, UAT. Mogoşeşti-Siret, Jud. Iaşi; (Tarla: 31, Parcela: 309/3)			3179	E		31	309/3	A	3179						

2. PROPRIETATEA / POSESIA

Titularul dreptului / posesiei			Proprietar=1 / Posesor=0	Data naşterii / CUI	Domiciliu / Sediu	Cota parte	Identificator entitate asociată	Cotă parte teren UI	Mod de dobândire	Act juridic			Obs. privitoare la proprietar
Nume / Denumire	Iniţiala tatălui	Prenume								Tip act	Nr. act / data	Emitent	
BORCILĂ	M	ANA	1		Loc. Mogosesti-Siret, UAT. Mogoşeşti-Siret, Jud. Iaşi	1/1	161092		Reconstituire	act administrativ	94520 / 10.05.1994	CJPSDDPAT IA ȘI	LIPSĂ CNP
BORCILĂ	M	MARIA	1		Loc. Mogosesti-Siret, UAT. Mogoşeşti-Siret, Jud. Iaşi								LIPSA CNP

3. SARCINI / DEZMEMBRĂMINTE

Titular			Data naşterii / CUI	Domiciliu / Sediu	Tipul sarcinii sau al dezmembrămintelor dreptului de proprietate	Cota parte	Identificator entitate asociată	Act juridic			Valoare ipotecă	Tip monedă
Nume / Denumire	Iniţiala tatălui	Prenume						Tip act	Nr. act / data	Emitent		
-	-	-	-	-	-	-	-	-	-	-	-	-

4. NOTĂRI, PROCESE, INTERDICŢII

Tipul notării	Tip act	Nr. act/ data	Emitent	Identificator entitate asociată
-	-	-	-	-

5. OBSERVAŢII

Imobil împrejmuit/ neîmprejmuit	Imobil contestat/ necontestat	Alte observaţii
Neîmprejmuit		DIFERENȚA DE SUPRAFAȚĂ DE 421 MP SE REGĂSE ȘTE LA ID 161093.

REGISTRUL CADASTRAL AL IMOBILELOR

ANEXA Nr. 2

UAT Mogoşeşti-Siret
Zonă cooperativizată (Co)

Sector cadastral nr. 16

1. DESCRIEREA IMOBILULUI

DATE TEREN											DATE CONSTRUCŢII					
Identificator teren	Adresă imobil	Număr cadastral	Nr. CF	Suprafaţa măsurată	Intravilan / extra.(I/E)	Nr. top.	Nr. tarla	Nr. parcelă	Categorie folosinţă	Suprafaţă parcelă	Identificator construcţie	Cod grupă destinaţie	Suprafaţa construită	Nr. niveluri	Nr. CF	Constr. cu acte (DA/NU)
161093	Extravilan, UAT. Mogoşeşti-Siret, Jud. Iaşi; (Tarla: 31, Parcela: 309/3)			421	E		31	309/3	A	421						

2. PROPRIETATEA / POSESIA

Titularul dreptului / posesiei			Proprietar=1 / Posesor=0	Data naşterii / CUI	Domiciliu / Sediu	Cota parte	Identificator entitate asociată	Cotă parte teren UI	Mod de dobândire	Act juridic			Obs. privitoare la proprietar
Nume / Denumire	Iniţiala tatălui	Prenume								Tip act	Nr. act / data	Emitent	
BORCILĂ	M	ANA	1		Loc. Mogosesti-Siret, UAT. Mogoşeşti-Siret, Jud. Iaşi	1/1	161093		Reconstituire	act administrativ	94520 / 10.05.1994	CJPSDDPAT IA ȘI	LIPSĂ CNP
BORCILĂ	M	MARIA	1		Loc. Mogosesti-Siret, UAT. Mogoşeşti-Siret, Jud. Iaşi								LIPSA CNP

3. SARCINI / DEZMEMBRĂMINTE

Titular			Data naşterii / CUI	Domiciliu / Sediu	Tipul sarcinii sau al dezmembrămintelor dreptului de proprietate	Cota parte	Identificator entitate asociată	Act juridic			Valoare ipotecă	Tip monedă
Nume / Denumire	Iniţiala tatălui	Prenume						Tip act	Nr. act / data	Emitent		
-	-	-	-	-	-	-	-	-	-	-	-	-

4. NOTĂRI, PROCESE, INTERDICŢII

Tipul notării	Tip act	Nr. act/ data	Emitent	Identificator entitate asociată
-	-	-	-	-

5. OBSERVAŢII

Imobil împrejmuit/ neîmprejmuit	Imobil contestat/ necontestat	Alte observaţii
Neîmprejmuit		DIFERENȚA DE SUPRAFAȚĂ DE 3179 MP SE REGĂSE ȘTE LA ID 161092.



REGISTRUL CADASTRAL AL IMOBILELOR

ANEXA Nr. 2

UAT Mogoşeşti-Siret
Zonă cooperativizată (Co)

Sector cadastral nr. 16

1. DESCRIEREA IMOBILULUI

DATE TEREN											DATE CONSTRUCŢII					
Identificator teren	Adresă imobil	Număr cadastral	Nr. CF	Suprafaţa măsurată	Intravilan / extra.(I/E)	Nr. top.	Nr. tarla	Nr. parcelă	Categorie folosinţă	Suprafaţă parcelă	Identificator construcţie	Cod grupă destinaţie	Suprafaţa construită	Nr. niveluri	Nr. CF	Constr. cu acte (DA/NU)
161094	Extravilan, UAT. Mogoşeşti-Siret, Jud. Iaşi; (Tarla: 31, Parcela: 309/2)			13862	E		31	309/2	A	13862						

2. PROPRIETATEA / POSESIA

Titularul dreptului / posesiei			Proprietar=1 / Posesor=0	Data naşterii / CUI	Domiciliu / Sediu	Cota parte	Identificator entitate asociată	Cotă parte teren UI	Mod de dobândire	Act juridic			Obs. privitoare la proprietar
Nume / Denumire	Iniţiala tatălui	Prenume								Tip act	Nr. act / data	Emitent	
SPIRIDON	N	NECULAI	1		Loc. Mogosesti-Siret, UAT. Mogoşeşti-Siret, Jud. Iași	1/1	161094		Reconstituire	act administrativ	94519 / 10.05.1994	CJPSDDPAT IA ȘI	LIPSĂ CNP

3. SARCINI / DEZMEMBRĂMINTE

Titular			Data naşterii / CUI	Domiciliu / Sediu	Tipul sarcinii sau al dezmembrămintelor dreptului de proprietate	Cota parte	Identificator entitate asociată	Act juridic			Valoare ipotecă	Tip monedă
Nume / Denumire	Iniţiala tatălui	Prenume						Tip act	Nr. act / data	Emitent		
-	-	-	-	-	-	-	-	-	-	-	-	-

4. NOTĂRI, PROCESE, INTERDICŢII

Tipul notării	Tip act	Nr. act/ data	Emitent	Identificator entitate asociată
-	-	-	-	-

5. OBSERVAŢII

Imobil împrejmuit/ neîmprejmuit	Imobil contestat/ necontestat	Alte observaţii
Neîmprejmuit		DIFERENȚA DE SUPRAFAȚĂ DE 2238 MP SE REGĂSE ȘTE LA ID 161095.

REGISTRUL CADASTRAL AL IMOBILELOR

ANEXA Nr. 2

UAT Mogoşeşti-Siret
Zonă cooperativizată (Co)

Sector cadastral nr. 16

1. DESCRIEREA IMOBILULUI

DATE TEREN											DATE CONSTRUCŢII					
Identificator teren	Adresă imobil	Număr cadastral	Nr. CF	Suprafaţa măsurată	Intravilan / extra.(I/E)	Nr. top.	Nr. tarla	Nr. parcelă	Categorie folosinţă	Suprafaţă parcelă	Identificator construcţie	Cod grupă destinaţie	Suprafaţa construită	Nr. niveluri	Nr. CF	Constr. cu acte (DA/NU)
161095	Extravilan, UAT. Mogoşeşti-Siret, Jud. Iaşi; (Tarla: 31, Parcela: 309/2)			2238	E		31	309/2	A	2238						

2. PROPRIETATEA / POSESIA

Titularul dreptului / posesiei			Proprietar=1 / Posesor=0	Data naşterii / CUI	Domiciliu / Sediu	Cota parte	Identificator entitate asociată	Cotă parte teren UI	Mod de dobândire	Act juridic			Obs. privitoare la proprietar
Nume / Denumire	Iniţiala tatălui	Prenume								Tip act	Nr. act / data	Emitent	
SPIRIDON	N	NECULAI	1		Loc. Mogosesti-Siret, UAT. Mogoşeşti-Siret, Jud. Iași	1/1	161095		Reconstituire	act administrativ	94519 / 10.05.1994	CJPSDDPAT IA ȘI	LIPSĂ CNP

3. SARCINI / DEZMEMBRĂMINTE

Titular			Data naşterii / CUI	Domiciliu / Sediu	Tipul sarcinii sau al dezmembrămintelor dreptului de proprietate	Cota parte	Identificator entitate asociată	Act juridic			Valoare ipotecă	Tip monedă
Nume / Denumire	Iniţiala tatălui	Prenume						Tip act	Nr. act / data	Emitent		
-	-	-	-	-	-	-	-	-	-	-	-	-

4. NOTĂRI, PROCESE, INTERDICŢII

Tipul notării	Tip act	Nr. act/ data	Emitent	Identificator entitate asociată
-	-	-	-	-

5. OBSERVAŢII

Imobil împrejmuit/ neîmprejmuit	Imobil contestat/ necontestat	Alte observaţii
Neîmprejmuit		DIFERENȚA DE SUPRAFAȚĂ DE 13862 MP SE REGĂSE ȘTE LA ID 161094.

REGISTRUL CADASTRAL AL IMOBILELOR

ANEXA Nr. 2

UAT Mogoşeşti-Siret
Zonă cooperativizată (Co)

Sector cadastral nr. 16

1. DESCRIEREA IMOBILULUI

DATE TEREN											DATE CONSTRUCŢII					
Identificator teren	Adresă imobil	Număr cadastral	Nr. CF	Suprafaţa măsurată	Intravilan / extra.(I/E)	Nr. top.	Nr. tarla	Nr. parcelă	Categorie folosinţă	Suprafaţă parcelă	Identificator construcţie	Cod grupă destinaţie	Suprafaţa construită	Nr. niveluri	Nr. CF	Constr. cu acte (DA/NU)
161096	Extravilan, UAT. Mogoşeşti-Siret, Jud. Iaşi; (Tarla: 30, Parcela: 292)			42200	E		30	292	PD	42200						

2. PROPRIETATEA / POSESIA

Titularul dreptului / posesiei			Proprietar=1 / Posesor=0	Data naşterii / CUI	Domiciliu / Sediu	Cota parte	Identificator entitate asociată	Cotă parte teren UI	Mod de dobândire	Act juridic			Obs. privitoare la proprietar
Nume / Denumire	Iniţiala tatălui	Prenume								Tip act	Nr. act / data	Emitent	
STATUL ROMÂN			1	9999999999999	Loc. Mogosesti-Siret, UAT. Mogoşeşti-Siret, Jud. Iași	1/1	161096		Lege	act normativ	1705 / 29.11.2006	GUVERNUL ROMÂNIEI	
REGIA NAȚIONALĂ A PĂDURILOR ROMSILVA RA			0	1590120	Loc. Mogosesti-Siret, UAT. Mogoşeşti-Siret, Jud. Iași	1/1	161096		Lege	act administrativ	10376 / 01.10.2024	ROMSILVA	

3. SARCINI / DEZMEMBRĂMINTE

Titular			Data naşterii / CUI	Domiciliu / Sediu	Tipul sarcinii sau al dezmembrămintelor dreptului de proprietate	Cota parte	Identificator entitate asociată	Act juridic			Valoare ipotecă	Tip monedă
Nume / Denumire	Iniţiala tatălui	Prenume						Tip act	Nr. act / data	Emitent		
-	-	-	-	-	-	-	-	-	-	-	-	-

4. NOTĂRI, PROCESE, INTERDICŢII

Tipul notării	Tip act	Nr. act/ data	Emitent	Identificator entitate asociată
-	-	-	-	-

5. OBSERVAŢII

Imobil împrejmuit/ neîmprejmuit	Imobil contestat/ necontestat	Alte observaţii
Neîmprejmuit		

Persoană Fizică Autorizată de ANCPI să execute lucrări de cadastru, geodezie și cartografie
CERTIFICAT DE AUTORIZARE
Seria RO-B-J
Nr. 1767/20.02.2020
S.C. TOTAL BUSINESS LAND S.R.L.
Clasa I

REGISTRUL CADASTRAL AL IMOBILELOR

ANEXA Nr. 2

UAT Mogoşeşti-Siret
Zonă cooperativizată (Co)

Sector cadastral nr. 16

1. DESCRIEREA IMOBILULUI

DATE TEREN											DATE CONSTRUCŢII					
Identificator teren	Adresă imobil	Număr cadastral	Nr. CF	Suprafaţa măsurată	Intravilan / extra.(I/E)	Nr. top.	Nr. tarla	Nr. parcelă	Categorie folosinţă	Suprafaţă parcelă	Identificator construcţie	Cod grupă destinaţie	Suprafaţa construită	Nr. niveluri	Nr. CF	Constr. cu acte (DA/NU)
161097	Extravilan, UAT. Mogoşeşti-Siret, Jud. Iaşi; (Tarla: 29, Parcela: 293/1)			41500	E		29	293/1	PD	41500						

2. PROPRIETATEA / POSESIA

Titularul dreptului / posesiei			Proprietar=1 / Posesor=0	Data naşterii / CUI	Domiciliu / Sediu	Cota parte	Identificator entitate asociată	Cotă parte teren UI	Mod de dobândire	Act juridic			Obs. privitoare la proprietar
Nume / Denumire	Iniţiala tatălui	Prenume								Tip act	Nr. act / data	Emitent	
STATUL ROMÂN			1	9999999999999	Loc. Mogosesti-Siret, UAT. Mogoşeşti-Siret, Jud. Iași	1/1	161097		Lege	act normativ	1705 / 29.11.2006	GUVERNUL ROMÂNIEI	
REGIA NAȚIONALĂ A PĂDURILOR ROMSILVA RA			0	1590120	Loc. Mogosesti-Siret, UAT. Mogoşeşti-Siret, Jud. Iași	1/1	161097		Lege	act administrativ	10376 / 01.10.2024	ROMSILVA	

3. SARCINI / DEZMEMBRĂMINTE

Titular			Data naşterii / CUI	Domiciliu / Sediu	Tipul sarcinii sau al dezmembrămintelor dreptului de proprietate	Cota parte	Identificator entitate asociată	Act juridic			Valoare ipotecă	Tip monedă
Nume / Denumire	Iniţiala tatălui	Prenume						Tip act	Nr. act / data	Emitent		
-	-	-	-	-	-	-	-	-	-	-	-	-

4. NOTĂRI, PROCESE, INTERDICŢII

Tipul notării	Tip act	Nr. act/ data	Emitent	Identificator entitate asociată
-	-	-	-	-

5. OBSERVAŢII

Imobil împrejmuit/ neîmprejmuit	Imobil contestat/ necontestat	Alte observaţii
Neîmprejmuit		CONFORM PLANULUI CADASTRAL SUPRAPUS PESTE MASURATORI , IMOBILUL INCLUDE SI PROCENT DIN PARCELA PD 259

Persoană Fizică Autorizată să execute lucrări de cadastru, geodezie și cartografie
CERTIFICAT DE AUTORIZARE
Seria RO-B-J
Nr. 1767/20.02.2020
S.C. TOTAL BUSINESS LAND S.R.L.
Clasa I

REGISTRUL CADASTRAL AL IMOBILELOR

ANEXA Nr. 2

UAT Mogoşeşti-Siret
Zonă cooperativizată (Co)

Sector cadastral nr. 16

1. DESCRIEREA IMOBILULUI

DATE TEREN											DATE CONSTRUCŢII					
Identificator teren	Adresă imobil	Număr cadastral	Nr. CF	Suprafaţa măsurată	Intravilan / extra.(I/E)	Nr. top.	Nr. tarla	Nr. parcelă	Categorie folosinţă	Suprafaţă parcelă	Identificator construcţie	Cod grupă destinaţie	Suprafaţa construită	Nr. niveluri	Nr. CF	Constr. cu acte (DA/NU)
161098	Extravilan, UAT. Mogoşeşti-Siret, Jud. Iaşi; (Tarla: 29, Parcela: 293/1)			15700	E		29	293/1	PD	15700						

2. PROPRIETATEA / POSESIA

Titularul dreptului / posesiei			Proprietar=1 / Posesor=0	Data naşterii / CUI	Domiciliu / Sediu	Cota parte	Identificator entitate asociată	Cotă parte teren UI	Mod de dobândire	Act juridic			Obs. privitoare la proprietar
Nume / Denumire	Iniţiala tatălui	Prenume								Tip act	Nr. act / data	Emitent	
STATUL ROMÂN			1	9999999999999	Loc. Mogosesti-Siret, UAT. Mogoşeşti-Siret, Jud. Iași	1/1	161098		Lege	act normativ	1705 / 29.11.2006	GUVERNUL ROMÂNIEI	
REGIA NAȚIONALĂ A PĂDURILOR ROMSILVA RA			0	1590120	Loc. Mogosesti-Siret, UAT. Mogoşeşti-Siret, Jud. Iași	1/1	161098		Lege	act administrativ	10376 / 01.10.2024	ROMSILVA	

3. SARCINI / DEZMEMBRĂMINTE

Titular			Data naşterii / CUI	Domiciliu / Sediu	Tipul sarcinii sau al dezmembrămintelor dreptului de proprietate	Cota parte	Identificator entitate asociată	Act juridic			Valoare ipotecă	Tip monedă
Nume / Denumire	Iniţiala tatălui	Prenume						Tip act	Nr. act / data	Emitent		
-	-	-	-	-	-	-	-	-	-	-	-	-

4. NOTĂRI, PROCESE, INTERDICŢII

Tipul notării	Tip act	Nr. act/ data	Emitent	Identificator entitate asociată
-	-	-	-	-

5. OBSERVAŢII

Imobil împrejmuit/ neîmprejmuit	Imobil contestat/ necontestat	Alte observaţii
Neîmprejmuit		

Persoană Fizică Autorizată de ANCPI să execute lucrări de cadastru, geodezie și cartografie
CERTIFICAT DE AUTORIZARE
Seria RO-B-J
Nr. 1767/20.02.2020
S.C. TOTAL BUSINESS LAND S.R.L.
Clasa I

REGISTRUL CADASTRAL AL IMOBILELOR

ANEXA Nr. 2

UAT Mogoşeşti-Siret
Zonă cooperativizată (Co)

Sector cadastral nr. 16

1. DESCRIEREA IMOBILULUI

DATE TEREN											DATE CONSTRUCŢII					
Identificator teren	Adresă imobil	Număr cadastral	Nr. CF	Suprafaţa măsurată	Intravilan / extra.(I/E)	Nr. top.	Nr. tarla	Nr. parcelă	Categorie folosinţă	Suprafaţă parcelă	Identificator construcţie	Cod grupă destinaţie	Suprafaţa construită	Nr. niveluri	Nr. CF	Constr. cu acte (DA/NU)
161099	Extravilan, UAT. Mogoşeşti-Siret, Jud. Iaşi; (Tarla: 29, Parcela: 295)			202000	E		29	295	N	202000						

2. PROPRIETATEA / POSESIA

Titularul dreptului / posesiei			Proprietar=1 / Posesor=0	Data naşterii / CUI	Domiciliu / Sediu	Cota parte	Identificator entitate asociată	Cotă parte teren UI	Mod de dobândire	Act juridic			Obs. privitoare la proprietar
Nume / Denumire	Iniţiala tatălui	Prenume								Tip act	Nr. act / data	Emitent	
STATUL ROMÂN			1	9999999999999	Loc. Mogosesti-Siret, UAT. Mogoşeşti-Siret, Jud. Iași	1/1	161099		Lege	act normativ	1705 / 29.11.2006	GUVERNUL ROMÂNIEI	
REGIA NAȚIONALĂ A PĂDURILOR ROMSILVA RA			0	1590120	Loc. Mogosesti-Siret, UAT. Mogoşeşti-Siret, Jud. Iași	1/1	161099		Lege	act administrativ	10376 / 01.10.2024	ROMSILVA	

3. SARCINI / DEZMEMBRĂMINTE

Titular			Data naşterii / CUI	Domiciliu / Sediu	Tipul sarcinii sau al dezmembrămintelor dreptului de proprietate	Cota parte	Identificator entitate asociată	Act juridic			Valoare ipotecă	Tip monedă
Nume / Denumire	Iniţiala tatălui	Prenume						Tip act	Nr. act / data	Emitent		
-	-	-	-	-	-	-	-	-	-	-	-	-

4. NOTĂRI, PROCESE, INTERDICŢII

Tipul notării	Tip act	Nr. act/ data	Emitent	Identificator entitate asociată
-	-	-	-	-

5. OBSERVAŢII

Imobil împrejmuit/ neîmprejmuit	Imobil contestat/ necontestat	Alte observaţii
Neîmprejmuit		CONFORM PLANULUI CADASTRAL SUPRAPUS PESTE MĂSURĂTORI, IMOBILUL INCLUDE ȘI PROCENT DIN TF 294, HC 262/1, NMS 261

Persoană Fizică Autorizată ANCPI să execute lucrări de cadastru, geodezie și cartografie
CERTIFICAT DE AUTORIZARE
Seria RO-B-J
Nr. 1767/20.02.2020
S.C. TOTAL BUSINESS LAND S.R.L.
Clasa I

REGISTRUL CADASTRAL AL IMOBILELOR

ANEXA Nr. 2

UAT Mogoşeşti-Siret
Zonă cooperativizată (Co)

Sector cadastral nr. 16

1. DESCRIEREA IMOBILULUI

DATE TEREN											DATE CONSTRUCŢII					
Identificator teren	Adresă imobil	Număr cadastral	Nr. CF	Suprafaţa măsurată	Intravilan / extra.(I/E)	Nr. top.	Nr. tarla	Nr. parcelă	Categorie folosinţă	Suprafaţă parcelă	Identificator construcţie	Cod grupă destinaţie	Suprafaţa construită	Nr. niveluri	Nr. CF	Constr. cu acte (DA/NU)
161100	Extravilan, UAT. Mogoşeşti-Siret, Jud. Iaşi; (Tarla: 29, Parcela: 293/1)			18500	E		29	293/1	PD	18500						

2. PROPRIETATEA / POSESIA

Titularul dreptului / posesiei			Proprietar=1 / Posesor=0	Data naşterii / CUI	Domiciliu / Sediu	Cota parte	Identificator entitate asociată	Cotă parte teren UI	Mod de dobândire	Act juridic			Obs. privitoare la proprietar
Nume / Denumire	Iniţiala tatălui	Prenume								Tip act	Nr. act / data	Emitent	
STATUL ROMÂN			1	9999999999999	Loc. Mogosesti-Siret, UAT. Mogoşeşti-Siret, Jud. Iași	1/1	161100		Lege	act normativ	1705 / 29.11.2006	GUVERNUL ROMÂNIEI	
REGIA NAȚIONALĂ A PĂDURILOR ROMSILVA RA			0	1590120	Loc. Mogosesti-Siret, UAT. Mogoşeşti-Siret, Jud. Iași	1/1	161100		Lege	act administrativ	10376 / 01.10.2024	ROMSILVA	

3. SARCINI / DEZMEMBRĂMINTE

Titular			Data naşterii / CUI	Domiciliu / Sediu	Tipul sarcinii sau al dezmembrămintelor dreptului de proprietate	Cota parte	Identificator entitate asociată	Act juridic			Valoare ipotecă	Tip monedă
Nume / Denumire	Iniţiala tatălui	Prenume						Tip act	Nr. act / data	Emitent		
-	-	-	-	-	-	-	-	-	-	-	-	-

4. NOTĂRI, PROCESE, INTERDICŢII

Tipul notării	Tip act	Nr. act/ data	Emitent	Identificator entitate asociată
-	-	-	-	-

5. OBSERVAŢII

Imobil împrejmuit/ neîmprejmuit	Imobil contestat/ necontestat	Alte observaţii
Neîmprejmuit		

Persoană Fizică Autorizată de ANCPI să execute lucrări de cadastru, geodezie și cartografie
CERTIFICAT DE AUTORIZARE
Seria RO-B-J
Nr. 1767/20.02.2020
S.C. TOTAL BUSINESS LAND S.R.L.
Clasa I

REGISTRUL CADASTRAL AL IMOBILELOR

ANEXA Nr. 2

UAT Mogoşeşti-Siret
Zonă cooperativizată (Co)

Sector cadastral nr. 16

1. DESCRIEREA IMOBILULUI

DATE TEREN											DATE CONSTRUCŢII					
Identificator teren	Adresă imobil	Număr cadastral	Nr. CF	Suprafaţa măsurată	Intravilan / extra.(I/E)	Nr. top.	Nr. tarla	Nr. parcelă	Categorie folosinţă	Suprafaţă parcelă	Identificator construcţie	Cod grupă destinaţie	Suprafaţa construită	Nr. niveluri	Nr. CF	Constr. cu acte (DA/NU)
161101	Extravilan, UAT. Mogoşeşti-Siret, Jud. Iaşi; (Tarla: 29, Parcela: 293/1)			32300	E		29	293/1	PD	32300						

2. PROPRIETATEA / POSESIA

Titularul dreptului / posesiei			Proprietar=1 / Posesor=0	Data naşterii / CUI	Domiciliu / Sediu	Cota parte	Identificator entitate asociată	Cotă parte teren UI	Mod de dobândire	Act juridic			Obs. privitoare la proprietar
Nume / Denumire	Iniţiala tatălui	Prenume								Tip act	Nr. act / data	Emitent	
STATUL ROMÂN			1	9999999999999	Loc. Mogosesti-Siret, UAT. Mogoşeşti-Siret, Jud. Iași	1/1	161101		Lege	act normativ	1705 / 29.11.2006	GUVERNUL ROMÂNIEI	
REGIA NAȚIONALĂ A PĂDURILOR ROMSILVA RA			0	1590120	Loc. Mogosesti-Siret, UAT. Mogoşeşti-Siret, Jud. Iași	1/1	161101		Lege	act administrativ	10376 / 01.10.2024	ROMSILVA	

3. SARCINI / DEZMEMBRĂMINTE

Titular			Data naşterii / CUI	Domiciliu / Sediu	Tipul sarcinii sau al dezmembrămintelor dreptului de proprietate	Cota parte	Identificator entitate asociată	Act juridic			Valoare ipotecă	Tip monedă
Nume / Denumire	Iniţiala tatălui	Prenume						Tip act	Nr. act / data	Emitent		
-	-	-	-	-	-	-	-	-	-	-	-	-

4. NOTĂRI, PROCESE, INTERDICŢII

Tipul notării	Tip act	Nr. act/ data	Emitent	Identificator entitate asociată
-	-	-	-	-

5. OBSERVAŢII

Imobil împrejmuit/ neîmprejmuit	Imobil contestat/ necontestat	Alte observaţii
Neîmprejmuit		

Persoană Fizică Autorizată de ANCPI să execute lucrări de cadastru, geodezie și cartografie
CERTIFICAT DE AUTORIZARE
Seria RO-B-J
Nr. 1767/20.02.2020
S.C. TOTAL BUSINESS LAND S.R.L.
Clasa I

REGISTRUL CADASTRAL AL IMOBILELOR

ANEXA Nr. 2

UAT Mogoşeşti-Siret
Zonă cooperativizată (Co)

Sector cadastral nr. 16

1. DESCRIEREA IMOBILULUI

DATE TEREN											DATE CONSTRUCŢII					
Identificator teren	Adresă imobil	Număr cadastral	Nr. CF	Suprafaţa măsurată	Intravilan / extra.(I/E)	Nr. top.	Nr. tarla	Nr. parcelă	Categorie folosinţă	Suprafaţă parcelă	Identificator construcţie	Cod grupă destinaţie	Suprafaţa construită	Nr. niveluri	Nr. CF	Constr. cu acte (DA/NU)
161102	Extravilan, UAT. Mogoşeşti-Siret, Jud. Iaşi; (Tarla: 29, Parcela: 293/1)			25300	E		29	293/1	PD	25300						

2. PROPRIETATEA / POSESIA

Titularul dreptului / posesiei			Proprietar=1 / Posesor=0	Data naşterii / CUI	Domiciliu / Sediu	Cota parte	Identificator entitate asociată	Cotă parte teren UI	Mod de dobândire	Act juridic			Obs. privitoare la proprietar
Nume / Denumire	Iniţiala tatălui	Prenume								Tip act	Nr. act / data	Emitent	
STATUL ROMÂN			1	9999999999999	Loc. Mogosesti-Siret, UAT. Mogoşeşti-Siret, Jud. Iași	1/1	161102		Lege	act normativ	1705 / 29.11.2006	GUVERNUL ROMÂNIEI	
REGIA NAȚIONALĂ A PĂDURILOR ROMSILVA RA			0	1590120	Loc. Mogosesti-Siret, UAT. Mogoşeşti-Siret, Jud. Iași	1/1	161102		Lege	act administrativ	10376 / 01.10.2024	ROMSILVA	

3. SARCINI / DEZMEMBRĂMINTE

Titular			Data naşterii / CUI	Domiciliu / Sediu	Tipul sarcinii sau al dezmembrămintelor dreptului de proprietate	Cota parte	Identificator entitate asociată	Act juridic			Valoare ipotecă	Tip monedă
Nume / Denumire	Iniţiala tatălui	Prenume						Tip act	Nr. act / data	Emitent		
-	-	-	-	-	-	-	-	-	-	-	-	-

4. NOTĂRI, PROCESE, INTERDICŢII

Tipul notării	Tip act	Nr. act/ data	Emitent	Identificator entitate asociată
-	-	-	-	-

5. OBSERVAŢII

Imobil împrejmuit/ neîmprejmuit	Imobil contestat/ necontestat	Alte observaţii
Neîmprejmuit		

Persoană Fizică Autorizată de ANCPI să execute lucrări de cadastru, geodezie și cartografie
CERTIFICAT DE AUTORIZARE
Seria RO-B-J
Nr. 1767/20.02.2020
S.C. TOTAL BUSINESS LAND S.R.L.
Clasa I

REGISTRUL CADASTRAL AL IMOBILELOR

ANEXA Nr. 2

UAT Mogoşeşti-Siret
Zonă cooperativizată (Co)

Sector cadastral nr. 16

1. DESCRIEREA IMOBILULUI

DATE TEREN											DATE CONSTRUCŢII					
Identificator teren	Adresă imobil	Număr cadastral	Nr. CF	Suprafaţa măsurată	Intravilan / extra.(I/E)	Nr. top.	Nr. tarla	Nr. parcelă	Categorie folosinţă	Suprafaţă parcelă	Identificator construcţie	Cod grupă destinaţie	Suprafaţa construită	Nr. niveluri	Nr. CF	Constr. cu acte (DA/NU)
161103	Extravilan, UAT. Mogoşeşti-Siret, Jud. Iaşi; (Tarla: 29, Parcela: 293/1)			30900	E		29	293/1	PD	30900						

2. PROPRIETATEA / POSESIA

Titularul dreptului / posesiei			Proprietar=1 / Posesor=0	Data naşterii / CUI	Domiciliu / Sediu	Cota parte	Identificator entitate asociată	Cotă parte teren UI	Mod de dobândire	Act juridic			Obs. privitoare la proprietar
Nume / Denumire	Iniţiala tatălui	Prenume								Tip act	Nr. act / data	Emitent	
STATUL ROMÂN			1	9999999999999	Loc. Mogosesti-Siret, UAT. Mogoşeşti-Siret, Jud. Iași	1/1	161103		Lege	act normativ	1705 / 29.11.2006	GUVERNUL ROMÂNIEI	
REGIA NAȚIONALĂ A PĂDURILOR ROMSILVA RA			0	1590120	Loc. Mogosesti-Siret, UAT. Mogoşeşti-Siret, Jud. Iași	1/1	161103		Lege	act administrativ	10376 / 01.10.2024	ROMSILVA	

3. SARCINI / DEZMEMBRĂMINTE

Titular			Data naşterii / CUI	Domiciliu / Sediu	Tipul sarcinii sau al dezmembrămintelor dreptului de proprietate	Cota parte	Identificator entitate asociată	Act juridic			Valoare ipotecă	Tip monedă
Nume / Denumire	Iniţiala tatălui	Prenume						Tip act	Nr. act / data	Emitent		
-	-	-	-	-	-	-	-	-	-	-	-	-

4. NOTĂRI, PROCESE, INTERDICŢII

Tipul notării	Tip act	Nr. act/ data	Emitent	Identificator entitate asociată
-	-	-	-	-

5. OBSERVAŢII

Imobil împrejmuit/ neîmprejmuit	Imobil contestat/ necontestat	Alte observaţii
Neîmprejmuit		

Persoană Fizică Autorizată de ANCPI să execute lucrări de cadastru, geodezie și cartografie
CERTIFICAT DE AUTORIZARE
Seria RO-B-J
Nr. 1767/20.02.2020
S.C. TOTAL BUSINESS LAND S.R.L.
Clasa I

REGISTRUL CADASTRAL AL IMOBILELOR

ANEXA Nr. 2

UAT Mogoşeşti-Siret
Zonă cooperativizată (Co)

Sector cadastral nr. 16

1. DESCRIEREA IMOBILULUI

DATE TEREN											DATE CONSTRUCŢII					
Identificator teren	Adresă imobil	Număr cadastral	Nr. CF	Suprafaţa măsurată	Intravilan / extra.(I/E)	Nr. top.	Nr. tarla	Nr. parcelă	Categorie folosinţă	Suprafaţă parcelă	Identificator construcţie	Cod grupă destinaţie	Suprafaţa construită	Nr. niveluri	Nr. CF	Constr. cu acte (DA/NU)
161104	Extravilan, UAT. Mogoşeşti-Siret, Jud. Iaşi; (Tarla: 29, Parcela: 293/1)			28900	E		29	293/1	PD	28900						

2. PROPRIETATEA / POSESIA

Titularul dreptului / posesiei			Proprietar=1 / Posesor=0	Data naşterii / CUI	Domiciliu / Sediu	Cota parte	Identificator entitate asociată	Cotă parte teren UI	Mod de dobândire	Act juridic			Obs. privitoare la proprietar
Nume / Denumire	Iniţiala tatălui	Prenume								Tip act	Nr. act / data	Emitent	
STATUL ROMÂN			1	9999999999999	Loc. Mogosesti-Siret, UAT. Mogoşeşti-Siret, Jud. Iași	1/1	161104		Lege	act normativ	1705 / 29.11.2006	GUVERNUL ROMÂNIEI	
REGIA NAȚIONALĂ A PĂDURILOR ROMSILVA RA			0	1590120	Loc. Mogosesti-Siret, UAT. Mogoşeşti-Siret, Jud. Iași	1/1	161104		Lege	act administrativ	10376 / 01.10.2024	ROMSILVA	

3. SARCINI / DEZMEMBRĂMINTE

Titular			Data naşterii / CUI	Domiciliu / Sediu	Tipul sarcinii sau al dezmembrămintelor dreptului de proprietate	Cota parte	Identificator entitate asociată	Act juridic			Valoare ipotecă	Tip monedă
Nume / Denumire	Iniţiala tatălui	Prenume						Tip act	Nr. act / data	Emitent		
-	-	-	-	-	-	-	-	-	-	-	-	-

4. NOTĂRI, PROCESE, INTERDICŢII

Tipul notării	Tip act	Nr. act/ data	Emitent	Identificator entitate asociată
-	-	-	-	-

5. OBSERVAŢII

Imobil împrejmuit/ neîmprejmuit	Imobil contestat/ necontestat	Alte observaţii
Neîmprejmuit		CONFORM PLANULUI CADASTRAL SUPRAPUS PESTE MĂSURĂTORI, IMOBILUL INCLUDE ȘI PROCENT DIN PARCELA NMS 296

Persoană Fizică Autorizată ANCPI să execute lucrări de cadastru, geodezie și cartografie
CERTIFICAT DE AUTORIZARE Seria RO-B-J Nr. 1767/20.02.2020 S.C. TOTAL BUSINESS LAND S.R.L. Clasa I

REGISTRUL CADASTRAL AL IMOBILELOR

ANEXA Nr. 2

UAT Mogoşeşti-Siret
Zonă cooperativizată (Co)

Sector cadastral nr. 16

1. DESCRIEREA IMOBILULUI

DATE TEREN											DATE CONSTRUCŢII					
Identificator teren	Adresă imobil	Număr cadastral	Nr. CF	Suprafaţa măsurată	Intravilan / extra.(I/E)	Nr. top.	Nr. tarla	Nr. parcelă	Categorie folosinţă	Suprafaţă parcelă	Identificator construcţie	Cod grupă destinaţie	Suprafaţa construită	Nr. niveluri	Nr. CF	Constr. cu acte (DA/NU)
161105	Extravilan, UAT. Mogoşeşti-Siret, Jud. Iaşi; (Tarla: 29, Parcela: 293/1)			93800	E		29	293/1	PD	93800						

2. PROPRIETATEA / POSESIA

Titularul dreptului / posesiei			Proprietar=1 / Posesor=0	Data naşterii / CUI	Domiciliu / Sediu	Cota parte	Identificator entitate asociată	Cotă parte teren UI	Mod de dobândire	Act juridic			Obs. privitoare la proprietar
Nume / Denumire	Iniţiala tatălui	Prenume								Tip act	Nr. act / data	Emitent	
STATUL ROMÂN			1	9999999999999	Loc. Mogosesti-Siret, UAT. Mogoşeşti-Siret, Jud. Iași	1/1	161105		Lege	act normativ	1705 / 29.11.2006	GUVERNUL ROMÂNIEI	
REGIA NAȚIONALĂ A PĂDURILOR ROMSILVA RA			0	1590120	Loc. Mogosesti-Siret, UAT. Mogoşeşti-Siret, Jud. Iași	1/1	161105		Lege	act administrativ	10376 / 01.10.2024	ROMSILVA	

3. SARCINI / DEZMEMBRĂMINTE

Titular			Data naşterii / CUI	Domiciliu / Sediu	Tipul sarcinii sau al dezmembrămintelor dreptului de proprietate	Cota parte	Identificator entitate asociată	Act juridic			Valoare ipotecă	Tip monedă
Nume / Denumire	Iniţiala tatălui	Prenume						Tip act	Nr. act / data	Emitent		
-	-	-	-	-	-	-	-	-	-	-	-	-

4. NOTĂRI, PROCESE, INTERDICŢII

Tipul notării	Tip act	Nr. act/ data	Emitent	Identificator entitate asociată
-	-	-	-	-

5. OBSERVAŢII

Imobil împrejmuit/ neîmprejmuit	Imobil contestat/ necontestat	Alte observaţii
Neîmprejmuit		CONFORM PLANULUI CADASTRAL SUPRAPUS PESTE MĂSURĂTORI, IMOBILUL INCLUDE ȘI PROCENT DIN PARCELA NMS 296

Persoană Fizică Autorizată ANCPI să execute lucrări de cadastru, geodezie și cartografie
CERTIFICAT DE AUTORIZARE Seria RO-B-J Nr. 1767/20.02.2020 S.C. TOTAL BUSINESS LAND S.R.L. Clasa I

REGISTRUL CADASTRAL AL IMOBILELOR

ANEXA Nr. 2

UAT Mogoşeşti-Siret
Zonă cooperativizată (Co)

Sector cadastral nr. 16

1. DESCRIEREA IMOBILULUI

DATE TEREN											DATE CONSTRUCŢII					
Identificator teren	Adresă imobil	Număr cadastral	Nr. CF	Suprafaţa măsurată	Intravilan / extra.(I/E)	Nr. top.	Nr. tarla	Nr. parcelă	Categorie folosinţă	Suprafaţă parcelă	Identificator construcţie	Cod grupă destinaţie	Suprafaţa construită	Nr. niveluri	Nr. CF	Constr. cu acte (DA/NU)
161106	Extravilan, UAT. Mogoşeşti-Siret, Jud. Iaşi; (Tarla: 29, Parcela: 293/1)			15500	E		29	293/1	PD	15500						

2. PROPRIETATEA / POSESIA

Titularul dreptului / posesiei			Proprietar=1 / Posesor=0	Data naşterii / CUI	Domiciliu / Sediu	Cota parte	Identificator entitate asociată	Cotă parte teren UI	Mod de dobândire	Act juridic			Obs. privitoare la proprietar
Nume / Denumire	Iniţiala tatălui	Prenume								Tip act	Nr. act / data	Emitent	
STATUL ROMÂN			1	9999999999999	Loc. Mogosesti-Siret, UAT. Mogoşeşti-Siret, Jud. Iași	1/1	161106		Lege	act normativ	1705 / 29.11.2006	GUVERNUL ROMÂNIEI	
REGIA NAȚIONALĂ A PĂDURILOR ROMSILVA RA			0	1590120	Loc. Mogosesti-Siret, UAT. Mogoşeşti-Siret, Jud. Iași	1/1	161106		Lege	act administrativ	10376 / 01.10.2024	ROMSILVA	

3. SARCINI / DEZMEMBRĂMINTE

Titular			Data naşterii / CUI	Domiciliu / Sediu	Tipul sarcinii sau al dezmembrămintelor dreptului de proprietate	Cota parte	Identificator entitate asociată	Act juridic			Valoare ipotecă	Tip monedă
Nume / Denumire	Iniţiala tatălui	Prenume						Tip act	Nr. act / data	Emitent		
-	-	-	-	-	-	-	-	-	-	-	-	-

4. NOTĂRI, PROCESE, INTERDICŢII

Tipul notării	Tip act	Nr. act/ data	Emitent	Identificator entitate asociată
-	-	-	-	-

5. OBSERVAŢII

Imobil împrejmuit/ neîmprejmuit	Imobil contestat/ necontestat	Alte observaţii
Neîmprejmuit		

Persoană Fizică Autorizată de ANCPI să execute lucrări de cadastru, geodezie și cartografie
CERTIFICAT DE AUTORIZARE
Seria RO-B-J
Nr. 1767/20.02.2020
S.C. TOTAL BUSINESS LAND S.R.L.
Clasa I

REGISTRUL CADASTRAL AL IMOBILELOR

ANEXA Nr. 2

UAT Mogoşeşti-Siret
Zonă cooperativizată (Co)

Sector cadastral nr. 16

1. DESCRIEREA IMOBILULUI

DATE TEREN											DATE CONSTRUCŢII					
Identificator teren	Adresă imobil	Număr cadastral	Nr. CF	Suprafaţa măsurată	Intravilan / extra.(I/E)	Nr. top.	Nr. tarla	Nr. parcelă	Categorie folosinţă	Suprafaţă parcelă	Identificator construcţie	Cod grupă destinaţie	Suprafaţa construită	Nr. niveluri	Nr. CF	Constr. cu acte (DA/NU)
161107	Extravilan, UAT. Mogoşeşti-Siret, Jud. Iași; (Tarla: 28, Parcela: 276/76)			1250	E		28	276/76	F	1250						

2. PROPRIETATEA / POSESIA

Titularul dreptului / posesiei			Proprietar=1 / Posesor=0	Data naşterii / CUI	Domiciliu / Sediu	Cota parte	Identificator entitate asociată	Cotă parte teren UI	Mod de dobândire	Act juridic			Obs. privitoare la proprietar
Nume / Denumire	Iniţiala tatălui	Prenume								Tip act	Nr. act / data	Emitent	
DUMITRIU		AUREL	1		Loc. Mogosesti-Siret, UAT. Mogoşeşti-Siret, Jud. Iași	1/1	161107		Ieșire Din Indiviziune	act notarial	3071 / 15.07.1997	NP ISACHI MIHAI	LIPSĂ CNP

3. SARCINI / DEZMEMBRĂMINTE

Titular			Data naşterii / CUI	Domiciliu / Sediu	Tipul sarcinii sau al dezmembrămintelor dreptului de proprietate	Cota parte	Identificator entitate asociată	Act juridic			Valoare ipotecă	Tip monedă
Nume / Denumire	Iniţiala tatălui	Prenume						Tip act	Nr. act / data	Emitent		
-	-	-	-	-	-	-	-	-	-	-	-	-

4. NOTĂRI, PROCESE, INTERDICŢII

Tipul notării	Tip act	Nr. act/ data	Emitent	Identificator entitate asociată
-	-	-	-	-

5. OBSERVAŢII

Imobil împrejmuit/ neîmprejmuit	Imobil contestat/ necontestat	Alte observaţii
Neîmprejmuit		

Persoană Fizică Autorizată de ANCPI să execute lucrări de cadastru, geodezie și cartografie
CERTIFICAT DE AUTORIZARE
Seria RO-B-J
Nr. 1767/20.02.2020
S.C. TOTAL BUSINESS LAND S.R.L.
Clasa I

REGISTRUL CADASTRAL AL IMOBILELOR

ANEXA Nr. 2

UAT Mogoşeşti-Siret
Zonă cooperativizată (Co)

Sector cadastral nr. 16

1. DESCRIEREA IMOBILULUI

DATE TEREN											DATE CONSTRUCŢII					
Identificator teren	Adresă imobil	Număr cadastral	Nr. CF	Suprafaţa măsurată	Intravilan / extra.(I/E)	Nr. top.	Nr. tarla	Nr. parcelă	Categorie folosinţă	Suprafaţă parcelă	Identificator construcţie	Cod grupă destinaţie	Suprafaţa construită	Nr. niveluri	Nr. CF	Constr. cu acte (DA/NU)
161108	Extravilan, UAT. Mogoşeşti-Siret, Jud. Iași; (Tarla: 28, Parcela: 276/76)			1250	E		28	276/76	F	1250						

2. PROPRIETATEA / POSESIA

Titularul dreptului / posesiei			Proprietar=1 / Posesor=0	Data naşterii / CUI	Domiciliu / Sediu	Cota parte	Identificator entitate asociată	Cotă parte teren UI	Mod de dobândire	Act juridic			Obs. privitoare la proprietar
Nume / Denumire	Iniţiala tatălui	Prenume								Tip act	Nr. act / data	Emitent	
DUMITRIU		STELA	1		Loc. Piatra-Neamt, Str. ARMONIEI, Nr.56, Ap.31, UAT. Piatra-Neamţ, Jud. Neamț	1/1	161108		Ieșire Din Indiviziune	act notarial	3071 / 15.07.1997	NP ISACHI MIHAI	LIPSĂ CNP

3. SARCINI / DEZMEMBRĂMINTE

Titular			Data naşterii / CUI	Domiciliu / Sediu	Tipul sarcinii sau al dezmembrămintelor dreptului de proprietate	Cota parte	Identificator entitate asociată	Act juridic			Valoare ipotecă	Tip monedă
Nume / Denumire	Iniţiala tatălui	Prenume						Tip act	Nr. act / data	Emitent		
-	-	-	-	-	-	-	-	-	-	-	-	-

4. NOTĂRI, PROCESE, INTERDICŢII

Tipul notării	Tip act	Nr. act/ data	Emitent	Identificator entitate asociată
-	-	-	-	-

5. OBSERVAŢII

Imobil împrejmuit/ neîmprejmuit	Imobil contestat/ necontestat	Alte observaţii
Neîmprejmuit		

Persoană Fizică Autorizată de ANCPI să execute lucrări de cadastru, geodezie și cartografie
CERTIFICAT DE AUTORIZARE
Seria RO-B-J
Nr. 1767/20.02.2020
S.C. TOTAL BUSINESS LAND S.R.L.
Clasa I

REGISTRUL CADASTRAL AL IMOBILELOR

ANEXA Nr. 2

UAT Mogoşeşti-Siret
Zonă cooperativizată (Co)

Sector cadastral nr. 16

1. DESCRIEREA IMOBILULUI

DATE TEREN										DATE CONSTRUCŢII					
Identificator teren	Adresă imobil	Număr cadastral	Nr. CF	Suprafaţa măsurată	Intravilan / extra.(I/E)	Nr. top.	Nr. tarla	Nr. parcelă	Categorie folosinţă	Suprafaţă parcelă	Identificator construcţie	Cod grupă destinaţie	Suprafaţa construită	Nr. niveluri	Nr. CF	Constr. cu acte (DA/NU)
161109	Extravilan, UAT. Mogoşeşti-Siret, Jud. Iași; (Tarla: 28, Parcela: 274/91)			1700	E		28	274/91	F	1700						

2. PROPRIETATEA / POSESIA

Titularul dreptului / posesiei			Proprietar=1 / Posesor=0	Data naşterii / CUI	Domiciliu / Sediu	Cota parte	Identificator entitate asociată	Cotă parte teren UI	Mod de dobândire	Act juridic			Obs. privitoare la proprietar
Nume / Denumire	Iniţiala tatălui	Prenume								Tip act	Nr. act / data	Emitent	
NECHITA	C	COSTACHE	1		Loc. Mogosesti-Siret, UAT. Mogoşeşti-Siret, Jud. Iași	1/1	161109		Reconstituire	act administrativ	94462 / 16.05.1995	CJPSDDPAT IASI	LIPSA CNP
NECHITA		GHEORGHE			Loc. Bacau, Str. GĂRII, Nr.54, Bl.C3, Ap.55, UAT. Bacău, Jud. Bacău		161109			act notarial	3316 / 29.07.1997	NP ISACHI MIHAI	LIPSĂ CNP

3. SARCINI / DEZMEMBRĂMINTE

Titular			Data naşterii / CUI	Domiciliu / Sediu	Tipul sarcinii sau al dezmembrămintelor dreptului de proprietate	Cota parte	Identificator entitate asociată	Act juridic			Valoare ipotecă	Tip monedă
Nume / Denumire	Iniţiala tatălui	Prenume						Tip act	Nr. act / data	Emitent		
-	-	-	-	-	-	-	-	-	-	-	-	-

4. NOTĂRI, PROCESE, INTERDICŢII

Tipul notării	Tip act	Nr. act/ data	Emitent	Identificator entitate asociată
SE NOTEAZA EXISTENTA ACTULUI DE PARTAJ VOLUNTAR NR 3316/29.07.1997 EMIS DE NP ISACHI MIHAI.	act notarial	3316 / 29.07.1997	NP ISACHI MIHAI	161109

5. OBSERVAŢII

Imobil împrejmuit/ neîmprejmuit	Imobil contestat/ necontestat	Alte observaţii
Neîmprejmuit		CONFORM PLANULUI CADASTRAL SUPRAPUS PESTE MĂSURĂTORI IMOBILUL SE REGĂSE ȘTE ÎN PARCELA PS276.

REGISTRUL CADASTRAL AL IMOBILELOR

ANEXA Nr. 2

UAT Mogoşeşti-Siret
Zonă cooperativizată (Co)

Sector cadastral nr. 16

1. DESCRIEREA IMOBILULUI

DATE TEREN										DATE CONSTRUCŢII					
Identificator teren	Adresă imobil	Număr cadastral	Nr. CF	Suprafaţa măsurată	Intravilan / extra.(I/E)	Nr. top.	Nr. tarla	Nr. parcelă	Categorie folosinţă	Suprafaţă parcelă	Identificator construcţie	Cod grupă destinaţie	Suprafaţa construită	Nr. niveluri	Nr. CF	Constr. cu acte (DA/NU)
161110	Extravilan, UAT. Mogoşeşti-Siret, Jud. Iași; (Tarla: 28, Parcela: 274/91)			1700	E		28	274/91	F	1700						

2. PROPRIETATEA / POSESIA

Titularul dreptului / posesiei			Proprietar=1 / Posesor=0	Data naşterii / CUI	Domiciliu / Sediu	Cota parte	Identificator entitate asociată	Cotă parte teren UI	Mod de dobândire	Act juridic			Obs. privitoare la proprietar
Nume / Denumire	Iniţiala tatălui	Prenume								Tip act	Nr. act / data	Emitent	
NECHITA	C	COSTACHE	1		Loc. Mogosesti-Siret, UAT. Mogoşeşti-Siret, Jud. Iași	1/1	161110		Reconstituire	act administrativ	94462 / 16.05.1994	CJPSDDPAT IASI	LIPSA CNP
NECHITA		DUMITRU			Loc. Mogosesti-Siret, UAT. Mogoşeşti-Siret, Jud. Iași		161110			act notarial	3316 / 29.07.1997	NP ISACHI MIHAI	LIPSĂ CNP

3. SARCINI / DEZMEMBRĂMINTE

Titular			Data naşterii / CUI	Domiciliu / Sediu	Tipul sarcinii sau al dezmembrămintelor dreptului de proprietate	Cota parte	Identificator entitate asociată	Act juridic			Valoare ipotecă	Tip monedă
Nume / Denumire	Iniţiala tatălui	Prenume						Tip act	Nr. act / data	Emitent		
-	-	-	-	-	-	-	-	-	-	-	-	-

4. NOTĂRI, PROCESE, INTERDICŢII

Tipul notării	Tip act	Nr. act/ data	Emitent	Identificator entitate asociată
SE NOTEAZA EXISTENTA ACTULUI DE PARTAJ VOLUNTAR NR 3316/29.07.1997 EMIS DE NP ISACHI MIHAI.	act notarial	3316 / 29.07.1997	NP ISACHI MIHAI	161110

5. OBSERVAŢII

Imobil împrejmuit/ neîmprejmuit	Imobil contestat/ necontestat	Alte observaţii
Neîmprejmuit		CONFORM PLANULUI CADASTRAL SUPRAPUS PESTE MĂSURĂTORI IMOBILUL SE REGĂSEȘTE ÎN PARCELA RS276.

REGISTRUL CADASTRAL AL IMOBILELOR

ANEXA Nr. 2

UAT Mogoşeşti-Siret
Zonă cooperativizată (Co)

Sector cadastral nr. 16

1. DESCRIEREA IMOBILULUI

DATE TEREN										DATE CONSTRUCŢII					
Identificator teren	Adresă imobil	Număr cadastral	Nr. CF	Suprafaţa măsurată	Intravilan / extra.(I/E)	Nr. top.	Nr. tarla	Nr. parcelă	Categorie folosinţă	Suprafaţă parcelă	Identificator construcţie	Cod grupă destinaţie	Suprafaţa construită	Nr. niveluri	Nr. CF	Constr. cu acte (DA/NU)
161111	Extravilan, UAT. Mogoşeşti-Siret, Jud. Iași; (Tarla: 28, Parcela: 274/91)			1700	E		28	274/91	F	1700						

2. PROPRIETATEA / POSESIA

Titularul dreptului / posesiei			Proprietar=1 / Posesor=0	Data naşterii / CUI	Domiciliu / Sediu	Cota parte	Identificator entitate asociată	Cotă parte teren UI	Mod de dobândire	Act juridic			Obs. privitoare la proprietar
Nume / Denumire	Iniţiala tatălui	Prenume								Tip act	Nr. act / data	Emitent	
NECHITA	C	COSTACHE	1		Loc. Mogosesti-Siret, UAT. Mogoşeşti-Siret, Jud. Iași	1/1	161111		Reconstituire	act administrativ	94462 / 16.05.1994	CJPSDDPAT IASI	LIPSA CNP
NECHITA		CONSTANTIN			Loc. Pascani, Str. CALEA IA ȘULUI, Bl.02, Ap.5, UAT. Paşcani, Jud. Iași		161111			act notarial	3316 / 29.07.1997	NP ISACHI MIHAI	LIPSĂ CNP

3. SARCINI / DEZMEMBRĂMINTE

Titular			Data naşterii / CUI	Domiciliu / Sediu	Tipul sarcinii sau al dezmembrămintelor dreptului de proprietate	Cota parte	Identificator entitate asociată	Act juridic			Valoare ipotecă	Tip monedă
Nume / Denumire	Iniţiala tatălui	Prenume						Tip act	Nr. act / data	Emitent		
-	-	-	-	-	-	-	-	-	-	-	-	-

4. NOTĂRI, PROCESE, INTERDICŢII

Tipul notării	Tip act	Nr. act/ data	Emitent	Identificator entitate asociată
SE NOTEAZA EXISTENTA ACTULUI DE PARTAJ VOLUNTAR NR 3316/29.07.1997 EMIS DE NP ISACHI MIHAI.	act notarial	3316 / 29.07.1997	NP ISACHI MIHAI	161111

5. OBSERVAŢII

Imobil împrejmuit/ neîmprejmuit	Imobil contestat/ necontestat	Alte observaţii
Neîmprejmuit		CONFORM PLANULUI CADASTRAL SUPRAPUS PESTE MĂSURĂTORI IMOBILUL SE REGĂSE ȘTE ÎN PARCELA PS276.

Persoană Fizică Autorizată ANCPI să execute lucrări de cadastru, geodezie și cartografie
CERTIFICAT AUTORIZARE Seria RO-B-J Nr. 17677/20.02.2020 S.C. TOTAL BUSINESS LAND S.R.L. Clasa I

REGISTRUL CADASTRAL AL IMOBILELOR

ANEXA Nr. 2

UAT Mogoşeşti-Siret
Zonă cooperativizată (Co)

Sector cadastral nr. 16

1. DESCRIEREA IMOBILULUI

DATE TEREN											DATE CONSTRUCŢII					
Identificator teren	Adresă imobil	Număr cadastral	Nr. CF	Suprafaţa măsurată	Intravilan / extra.(I/E)	Nr. top.	Nr. tarla	Nr. parcelă	Categorie folosinţă	Suprafaţă parcelă	Identificator construcţie	Cod grupă destinaţie	Suprafaţa construită	Nr. niveluri	Nr. CF	Constr. cu acte (DA/NU)
161112	Extravilan, UAT. Mogoşeşti-Siret, Jud. Iaşi; (Tarla: 28, Parcela: 214/2)			1700	E		28	214/2	F	1700						

2. PROPRIETATEA / POSESIA

Titularul dreptului / posesiei			Proprietar=1 / Posesor=0	Data naşterii / CUI	Domiciliu / Sediu	Cota parte	Identificator entitate asociată	Cotă parte teren UI	Mod de dobândire	Act juridic			Obs. privitoare la proprietar
Nume / Denumire	Iniţiala tatălui	Prenume								Tip act	Nr. act / data	Emitent	
NECHITA	C	COSTACHE	1		Loc. Mogosesti-Siret, UAT. Mogoşeşti-Siret, Jud. Iaşi	1/1	161112		Reconstituire	act administrativ	93814 / 17.06.1992	CJPSDDPAT IASI	LIPSA CNP
NECHITA		DAN			Loc. Pascani, Str. 22 DECEMBRIE, Nr.9, Bl. G1, Ap.11, UAT. Paşcani, Jud. Iaşi		161112			act notarial	3316 / 29.07.1997	NP ISACHI MIHAI	LIPSĂ CNP

3. SARCINI / DEZMEMBRĂMINTE

Titular			Data naşterii / CUI	Domiciliu / Sediu	Tipul sarcinii sau al dezmembrămintelor dreptului de proprietate	Cota parte	Identificator entitate asociată	Act juridic			Valoare ipotecă	Tip monedă
Nume / Denumire	Iniţiala tatălui	Prenume						Tip act	Nr. act / data	Emitent		
-	-	-	-	-	-	-	-	-	-	-	-	-

4. NOTĂRI, PROCESE, INTERDICŢII

Tipul notării	Tip act	Nr. act/ data	Emitent	Identificator entitate asociată
SE NOTEAZA EXISTENTA ACTULUI DE PARTAJ VOLUNTAR NR 3316/29.07.1997 EMIS DE NP ISACHI MIHAI.	act notarial	3316 / 29.07.1997	NP ISACHI MIHAI	161112

5. OBSERVAŢII

Imobil împrejmuit/ neîmprejmuit	Imobil contestat/ necontestat	Alte observaţii
Neîmprejmuit		CONFORM PLANULUI CADASTRAL SUPRAPUS PESTE MĂSURĂTORI IMOBILUL SE REGĂSEȘTE ÎN PARCELA RS276.

REGISTRUL CADASTRAL AL IMOBILELOR

ANEXA Nr. 2

UAT Mogoşeşti-Siret
Zonă cooperativizată (Co)

Sector cadastral nr. 16

1. DESCRIEREA IMOBILULUI

DATE TEREN											DATE CONSTRUCŢII					
Identificator teren	Adresă imobil	Număr cadastral	Nr. CF	Suprafaţa măsurată	Intravilan / extra.(I/E)	Nr. top.	Nr. tarla	Nr. parcelă	Categorie folosinţă	Suprafaţă parcelă	Identificator construcţie	Cod grupă destinaţie	Suprafaţa construită	Nr. niveluri	Nr. CF	Constr. cu acte (DA/NU)
161113	Extravilan, UAT. Mogoşeşti-Siret, Jud. Iaşi; (Tarla: 28, Parcela: 214/2)			1700	E		28	214/2	F	1700						

2. PROPRIETATEA / POSESIA

Titularul dreptului / posesiei			Proprietar=1 / Posesor=0	Data naşterii / CUI	Domiciliu / Sediu	Cota parte	Identificator entitate asociată	Cotă parte teren UI	Mod de dobândire	Act juridic			Obs. privitoare la proprietar
Nume / Denumire	Iniţiala tatălui	Prenume								Tip act	Nr. act / data	Emitent	
NECHITA	C	COSTACHE	1		Loc. Mogosesti-Siret, UAT. Mogoşeşti-Siret, Jud. Iaşi	1/1	161113		Reconstituire	act administrativ	93814 / 17.06.1992	CJPSDDPAT IASI	LIPSA CNP
SPIRIDON		IRINA			Loc. Mogosesti-Siret, UAT. Mogoşeşti-Siret, Jud. Iaşi		161113			act notarial	3316 / 29.07.1997	NP ISACHI MIHAI	LIPSĂ CNP

3. SARCINI / DEZMEMBRĂMINTE

Titular			Data naşterii / CUI	Domiciliu / Sediu	Tipul sarcinii sau al dezmembrămintelor dreptului de proprietate	Cota parte	Identificator entitate asociată	Act juridic			Valoare ipotecă	Tip monedă
Nume / Denumire	Iniţiala tatălui	Prenume						Tip act	Nr. act / data	Emitent		
-	-	-	-	-	-	-	-	-	-	-	-	-

4. NOTĂRI, PROCESE, INTERDICŢII

Tipul notării	Tip act	Nr. act/ data	Emitent	Identificator entitate asociată
SE NOTEAZA EXISTENTA ACTULUI DE PARTAJ VOLUNTAR NR 3316/29.07.1997 EMIS DE NP ISACHI MIHAI.	act notarial	3316 / 29.07.1997	NP ISACHI MIHAI	161113

5. OBSERVAŢII

Imobil împrejmuit/ neîmprejmuit	Imobil contestat/ necontestat	Alte observaţii
Neîmprejmuit		CONFORM PLANULUI CADASTRAL SUPRAPUS PESTE MĂSURĂTORI IMOBILUL SE REGĂSE ȘTE ÎN PARCELA PS276.

Persoană Fizică Autorizată în OCPI să execute lucrări de cadastru, geodezie și cartografie
CERTIFICAT DE AUTORIZARE
Seria RO-B-J
Nr. 1767/20.02.2020
S.C. TOTAL BUSINESS LAND S.R.L.
Clasa I

REGISTRUL CADASTRAL AL IMOBILELOR

ANEXA Nr. 2

UAT Mogoşeşti-Siret
Zonă cooperativizată (Co)

Sector cadastral nr. 16

1. DESCRIEREA IMOBILULUI

DATE TEREN											DATE CONSTRUCŢII					
Identificator teren	Adresă imobil	Număr cadastral	Nr. CF	Suprafaţa măsurată	Intravilan / extra.(I/E)	Nr. top.	Nr. tarla	Nr. parcelă	Categorie folosinţă	Suprafaţă parcelă	Identificator construcţie	Cod grupă destinaţie	Suprafaţa construită	Nr. niveluri	Nr. CF	Constr. cu acte (DA/NU)
161114	Extravilan, UAT. Mogoşeşti-Siret, Jud. Iași; (Tarla: 28, Parcela: 277/143)			547	E		28	277/143	F	547						

2. PROPRIETATEA / POSESIA

Titularul dreptului / posesiei			Proprietar=1 / Posesor=0	Data naşterii / CUI	Domiciliu / Sediu	Cota parte	Identificator entitate asociată	Cotă parte teren UI	Mod de dobândire	Act juridic			Obs. privitoare la proprietar
Nume / Denumire	Iniţiala tatălui	Prenume								Tip act	Nr. act / data	Emitent	
MAVRICHI		ANA	1		Loc. Constanta, Al. ZMEUREI, Nr.20, Bl.U 8, Sc.D, Ap.63, UAT. Constanţa, Jud. Constanța	1/1	161114		Ieșire Din Indiviziune	act notarial	3005 / 26.05.1997	NP ZAHARIA CAMELIA-MANUELA	LIPSĂ CNP

3. SARCINI / DEZMEMBRĂMINTE

Titular			Data naşterii / CUI	Domiciliu / Sediu	Tipul sarcinii sau al dezmembrămintelor dreptului de proprietate	Cota parte	Identificator entitate asociată	Act juridic			Valoare ipotecă	Tip monedă
Nume / Denumire	Iniţiala tatălui	Prenume						Tip act	Nr. act / data	Emitent		
-	-	-	-	-	-	-	-	-	-	-	-	-

4. NOTĂRI, PROCESE, INTERDICŢII

Tipul notării	Tip act	Nr. act/ data	Emitent	Identificator entitate asociată
-	-	-	-	-

5. OBSERVAŢII

Imobil împrejmuit/ neîmprejmuit	Imobil contestat/ necontestat	Alte observaţii
Neîmprejmuit		DIFERENȚA DE SUPRAFAȚĂ DE 3 MP SE REGĂSE STE LA ID 161117, CONFORM PLANULUI CADASTRAL SUPRAPUS PESTE MĂSURĂTORI IMOBILUL SE REGĂSE ȘTE ÎN PARCELA A273 SI CONTINE PROCENT DIN PARCELA PS 324

Persoană Fizică Autorizată să execute lucrări de cadastru, geodezie și cartografie
CERTIFICAT DE AUTORIZARE
Seria RO-B-J
Nr. 1767/20.02.2020
S.C. TOTAL BUSINESS LAND S.R.L.
Clasa I

REGISTRUL CADASTRAL AL IMOBILELOR

ANEXA Nr. 2

UAT Mogoşeşti-Siret
Zonă cooperativizată (Co)

Sector cadastral nr. 16

1. DESCRIEREA IMOBILULUI

DATE TEREN											DATE CONSTRUCŢII					
Identificator teren	Adresă imobil	Număr cadastral	Nr. CF	Suprafaţa măsurată	Intravilan / extra.(I/E)	Nr. top.	Nr. tarla	Nr. parcelă	Categorie folosinţă	Suprafaţă parcelă	Identificator construcţie	Cod grupă destinaţie	Suprafaţa construită	Nr. niveluri	Nr. CF	Constr. cu acte (DA/NU)
161115	Extravilan, UAT. Mogoşeşti-Siret, Jud. Iași; (Tarla: 28, Parcela: 277/143)			547	E		28	277/143	F	547						

2. PROPRIETATEA / POSESIA

Titularul dreptului / posesiei			Proprietar=1 / Posesor=0	Data naşterii / CUI	Domiciliu / Sediu	Cota parte	Identificator entitate asociată	Cotă parte teren UI	Mod de dobândire	Act juridic			Obs. privitoare la proprietar
Nume / Denumire	Iniţiala tatălui	Prenume								Tip act	Nr. act / data	Emitent	
BURLACU		AGLAIA	1		Loc. Mogosesti-Siret, UAT. Mogoşeşti-Siret, Jud. Iași	1/1	161115		Reconstituire	act administrativ	94176 / 20.12.1993	CJPSDDPAT IASI	LIPSA CNP
MAVRICHI		ANA	1		Loc. Mogosesti-Siret, UAT. Mogoşeşti-Siret, Jud. Iași								LIPSA CNP
HÎNCU		VASILE	1		Loc. Mogosesti-Siret, UAT. Mogoşeşti-Siret, Jud. Iași								LIPSĂ CNP
SÎRBU		EMILIA	1		Loc. Mogosesti-Siret, UAT. Mogoşeşti-Siret, Jud. Iași								LIPSA CNP
SÂRBU		EMILIA			Loc. Mangalia, Sos. CONSTANȚEI, Nr.45, Bl.B3, Sc.B, Ap.18, UAT. Mangalia, Jud. Constanța		161115			act notarial	3005 / 26.05.1997	NP ZAHARIA CAMELIA-MANUELA	LIPSĂ CNP

3. SARCINI / DEZMEMBRĂMINTE

Titular			Data naşterii / CUI	Domiciliu / Sediu	Tipul sarcinii sau al dezmembrămintelor dreptului de proprietate	Cota parte	Identificator entitate asociată	Act juridic			Valoare ipotecă	Tip monedă
Nume / Denumire	Iniţiala tatălui	Prenume						Tip act	Nr. act / data	Emitent		
-	-	-	-	-	-	-	-	-	-	-	-	-

4. NOTĂRI, PROCESE, INTERDICŢII

Tipul notării	Tip act	Nr. act/ data	Emitent	Identificator entitate asociată
SE NOTEAZA EXISTENTA CONTRACTULUI DE PARTAJ VOLUNTAR 3005/26.05.1997 EMIS DE NP CAMELIA MANUELA ZAHARIA.	act notarial	3005 / 26.05.1997	NP ZAHARIA CAMELIA-MANUELA	161115

Persoană Fizică Autorizată de ANCPI să execute lucrări de cadastru, geodezie și cartografie
CERTIFICAT DE AUTORIZARE Seria RO-B-J Nr. 1767/20.02.2020
SPATIAL BUSINESS LAND S.R.L.
Clasa I

5. OBSERVAŢII		
Imobil împrejmuit/ neîmprejmuit	Imobil contestat/ necontestat	Alte observaţii
Neîmprejmuit		DIFERENȚA DE SUPRAFAȚĂ DE 3 MP SE REGĂSE ȘTE LA ID 161118. CONFORM PLANULUI CADASTRAL SUPRAPUS PEȘTE MĂSURĂTORI IMOBILUL SE REGĂSE ȘTE ÎN PARCELA A273 SI CONTINE PROCENT DIN PARCELA PS 324

REGISTRUL CADASTRAL AL IMOBILELOR

ANEXA Nr. 2

UAT Mogoşeşti-Siret
Zonă cooperativizată (Co)

Sector cadastral nr. 16

1. DESCRIEREA IMOBILULUI

DATE TEREN										DATE CONSTRUCŢII					
Identificator teren	Adresă imobil	Număr cadastral	Nr. CF	Suprafaţa măsurată	Intravilan / extra.(I/E)	Nr. top.	Nr. tarla	Nr. parcelă	Categorie folosinţă	Suprafaţă parcelă	Identificator construcţie	Cod grupă destinaţie	Suprafaţa construită	Nr. niveluri	Nr. CF	Constr. cu acte (DA/NU)
161116	Extravilan, UAT. Mogoşeşti-Siret, Jud. Iași; (Tarla: 28, Parcela: 277/143)			547	E		28	277/143	F	547						

2. PROPRIETATEA / POSESIA

Titularul dreptului / posesiei			Proprietar=1 / Posesor=0	Data naşterii / CUI	Domiciliu / Sediu	Cota parte	Identificator entitate asociată	Cotă parte teren UI	Mod de dobândire	Act juridic			Obs. privitoare la proprietar
Nume / Denumire	Iniţiala tatălui	Prenume								Tip act	Nr. act / data	Emitent	
BURLACU		AGLAIA	1		Loc. Mogosesti-Siret, UAT. Mogoşeşti-Siret, Jud. Iași	1/1	161116		Reconstituire	act administrativ	94176 / 20.12.1993	CJPSDDPAT IASI	LIPSĂ CNP
MAVRICHI		ANA	1		Loc. Mogosesti-Siret, UAT. Mogoşeşti-Siret, Jud. Iași								LIPSA CNP
HÎNCU		VASILE	1		Loc. Mogosesti-Siret, UAT. Mogoşeşti-Siret, Jud. Iași								LIPSA CNP
SÎRBU		EMILIA	1		Loc. Mogosesti-Siret, UAT. Mogoşeşti-Siret, Jud. Iași								LIPSA CNP
BURLACU		AGLAIA			Loc. Mogosesti-Siret, UAT. Mogoşeşti-Siret, Jud. Iași		161116			act notarial	3005 / 26.05.1997	NP ZAHARIA CAMELIA-MANUELA	LIPSĂ CNP

3. SARCINI / DEZMEMBRĂMINTE

Titular			Data naşterii / CUI	Domiciliu / Sediu	Tipul sarcinii sau al dezmembrămintelor dreptului de proprietate	Cota parte	Identificator entitate asociată	Act juridic			Valoare ipotecă	Tip monedă
Nume / Denumire	Iniţiala tatălui	Prenume						Tip act	Nr. act / data	Emitent		
-	-	-	-	-	-	-	-	-	-	-	-	-

4. NOTĂRI, PROCESE, INTERDICŢII

Tipul notării	Tip act	Nr. act/ data	Emitent	Identificator entitate asociată
SE NOTEAZA EXISTENTA CONTRACTULUI DE PARTAJ VOLUNTAR 3005/26.05.1997 EMIS DE NP CAMELIA MANUELA ZAHARIA.	act notarial	3005 / 26.05.1997	NP ZAHARIA CAMELIA-MANUELA	161116

5. OBSERVAŢII

Imobil împrejmuit/ neîmprejmuit	Imobil contestat/ necontestat	Alte observaţii
Neîmprejmuit		DIFERENȚA DE SUPRAFAȚĂ DE 3 MP SE REGĂSE ȘTE LA ID 161119. CONFORM PLANULUI CADASTRAL SUPRAPUS PESTE MĂSURĂTORI IMOBILUL SE REGĂSE ȘTE ÎN PARCELA A273 SI CONTINE PROCENT DIN PARCELA PS 324

Persoană Fizică Autorizată de ANCPI să execute lucrări de cadastru, geodezie și cartografie
CERTIFICAT DE AUTORIZARE
Seria ROCF Nr. 1767/20.02.2020
S.C. TOTAL BUSINESS LAND S.R.L.
Clasa I

REGISTRUL CADASTRAL AL IMOBILELOR

ANEXA Nr. 2

UAT Mogoşeşti-Siret
Zonă cooperativizată (Co)

Sector cadastral nr. 16

1. DESCRIEREA IMOBILULUI

DATE TEREN										DATE CONSTRUCŢII					
Identificator teren	Adresă imobil	Număr cadastral	Nr. CF	Suprafaţa măsurată	Intravilan / extra.(I/E)	Nr. top.	Nr. tarla	Nr. parcelă	Categorie folosinţă	Suprafaţă parcelă	Identificator construcţie	Cod grupă destinaţie	Suprafaţa construită	Nr. niveluri	Nr. CF	Constr. cu acte (DA/NU)
161117	Extravilan, UAT. Mogoşeşti-Siret, Jud. Iași; (Tarla: 28, Parcela: 277/143)			3	E		28	277/143	F	3						

2. PROPRIETATEA / POSESIA

Titularul dreptului / posesiei			Proprietar=1 / Posesor=0	Data naşterii / CUI	Domiciliu / Sediu	Cota parte	Identificator entitate asociată	Cotă parte teren UI	Mod de dobândire	Act juridic			Obs. privitoare la proprietar
Nume / Denumire	Iniţiala tatălui	Prenume								Tip act	Nr. act / data	Emitent	
BURLACU		AGLAIA	1		Loc. Mogosesti-Siret, UAT. Mogoşeşti-Siret, Jud. Iași	1/1	161117		Reconstituire	act administrativ	94176 / 20.12.1993	CJPSDDPAT IASI	LIPSĂ CNP
MAVRICHI		ANA	1		Loc. Constanta, Al. ZMEUREI, Nr.20, Bl.U 8, Sc.D, Ap.63, UAT. Constanţa, Jud. Constanța								LIPSĂ CNP
HÎNCU		VASILE	1		Loc. Mogosesti-Siret, UAT. Mogoşeşti-Siret, Jud. Iași								LIPSĂ CNP
SÎRBU		EMILIA	1		Loc. Mogosesti-Siret, UAT. Mogoşeşti-Siret, Jud. Iași								LIPSA CNP
MAVRICHI		ANA			Loc. Constanta, Al. ZMEUREI, Nr.20, Bl.U 8, Sc.D, Ap.63, UAT. Constanţa, Jud. Constanța		161117			act notarial	3005 / 26.05.1997	NP ZAHARIA CAMELIA-MANUELA	LIPSĂ CNP

3. SARCINI / DEZMEMBRĂMINTE

Titular			Data naşterii / CUI	Domiciliu / Sediu	Tipul sarcinii sau al dezmembrămintelor dreptului de proprietate	Cota parte	Identificator entitate asociată	Act juridic			Valoare ipotecă	Tip monedă
Nume / Denumire	Iniţiala tatălui	Prenume						Tip act	Nr. act / data	Emitent		
-	-	-	-	-	-	-	-	-	-	-		-

4. NOTĂRI, PROCESE, INTERDICŢII

Tipul notării	Tip act	Nr. act/ data	Emitent	Identificator entitate asociată
SE NOTEAZA EXISTENTA CONTRACTULUI DE PARTAJ VOLUNTAR 3005/26.05.1997 EMIS DE NP CAMELIA MANUELA ZAHARIA.	act notarial	3005 / 26.05.1997	NP ZAHARIA CAMELIA-MANUELA	161117

Persoană Fizică Autorizată de ANCPI să execute lucrări de cadastru geodezie și cadastru
CERTIFICAT DE AUTORIZARE
Seria RO-B-J
Nr. 1767/20.02.2020
S TOTAL BUSINESS LAND S.R.L.
Clasa I

5. OBSERVAŢII		
Imobil împrejmuit/ neîmprejmuit	Imobil contestat/ necontestat	Alte observaţii
Neîmprejmuit		DIFERENȚA DE SUPRAFAȚĂ DE 547 MP SE REGĂSE ȘTE LA ID 161117. CONFORM PLANULUI CADASTRAL SUPRAPUS PESTE MĂSURĂTORI IMOBILUL SE REGĂSE ȘTE ÎN PARCELA A273..

REGISTRUL CADASTRAL AL IMOBILELOR

ANEXA Nr. 2

UAT Mogoşeşti-Siret
Zonă cooperativizată (Co)

Sector cadastral nr. 16

1. DESCRIEREA IMOBILULUI

DATE TEREN										DATE CONSTRUCŢII					
Identificator teren	Adresă imobil	Număr cadastral	Nr. CF	Suprafaţa măsurată	Intravilan / extra.(I/E)	Nr. top.	Nr. tarla	Nr. parcelă	Categorie folosinţă	Suprafaţă parcelă	Identificator construcţie	Cod grupă destinaţie	Suprafaţa construită	Nr. niveluri	Nr. CF	Constr. cu acte (DA/NU)
161118	Extravilan, UAT. Mogoşeşti-Siret, Jud. Iași; (Tarla: 28, Parcela: 277/143)			3	E		28	277/143	F	3						

2. PROPRIETATEA / POSESIA

Titularul dreptului / posesiei			Proprietar=1 / Posesor=0	Data naşterii / CUI	Domiciliu / Sediu	Cota parte	Identificator entitate asociată	Cotă parte teren UI	Mod de dobândire	Act juridic			Obs. privitoare la proprietar
Nume / Denumire	Iniţiala tatălui	Prenume								Tip act	Nr. act / data	Emitent	
BURLACU		AGLAIA	1		Loc. Mogosesti-Siret, UAT. Mogoşeşti-Siret, Jud. Iași	1/1	161118		Reconstituire	act administrativ	94176 / 20.12.1993	CJPSDDPAT IASI	LIPSA CNP
MAVRICHI		ANA	1		Loc. Mogosesti-Siret, UAT. Mogoşeşti-Siret, Jud. Iași								LIPSA CNP
HÎNCU		VASILE	1		Loc. Mogosesti-Siret, UAT. Mogoşeşti-Siret, Jud. Iași								LIPSA CNP
SÎRBU		EMILIA	1		Loc. Mogosesti-Siret, UAT. Mogoşeşti-Siret, Jud. Iași								LIPSA CNP
SÂRBU		EMILIA			Loc. Mangalia, Sos. CONSTANȚEI, Nr.45, Bl.B3, Sc.B, Ap.18, UAT. Mangalia, Jud. Constanța		161118			act notarial	3005 / 26.05.1997	NP ZAHARIA CAMELIA-MANUELA	LIPSĂ CNP

3. SARCINI / DEZMEMBRĂMINTE

Titular			Data naşterii / CUI	Domiciliu / Sediu	Tipul sarcinii sau al dezmembrămintelor dreptului de proprietate	Cota parte	Identificator entitate asociată	Act juridic			Valoare ipotecă	Tip monedă
Nume / Denumire	Iniţiala tatălui	Prenume						Tip act	Nr. act / data	Emitent		
-	-	-	-	-	-	-	-	-	-	-	-	-

4. NOTĂRI, PROCESE, INTERDICŢII

Tipul notării	Tip act	Nr. act/ data	Emitent	Identificator entitate asociată
SE NOTEAZA EXISTENTA CONTRACTULUI DE PARTAJ VOLUNTAR 3005/26.05.1997 EMIS DE NP CAMELIA MANUELA ZAHARIA.	act notarial	3005 / 26.05.1997	NP ZAHARIA CAMELIA-MANUELA	161118

Persoană Fizică Autorizată de ANCPI să execute lucrări de cadastru, geodezie și cartografie
CERTIFICAT DE AUTORIZARE
Seria RO-B-J Nr. 1767/20.02.2020
SPATIAL BUSINESS LAND S.R.L.
Clasa I

5. OBSERVAŢII		
Imobil împrejmuit/ neîmprejmuit	Imobil contestat/ necontestat	Alte observaţii
Neîmprejmuit		DIFERENȚA DE SUPRAFAȚĂ DE 547 MP SE REGĂSE ȘTE LA ID 161115. CONFORM PLANULUI CADASTRAL SUPRAPUS PESTE MĂSURĂTORI IMOBILUL SE REGĂSE ȘTE ÎN PARCELA A273..

REGISTRUL CADASTRAL AL IMOBILELOR

ANEXA Nr. 2

UAT Mogoşeşti-Siret
Zonă cooperativizată (Co)

Sector cadastral nr. 16

1. DESCRIEREA IMOBILULUI

DATE TEREN										DATE CONSTRUCŢII					
Identificator teren	Adresă imobil	Număr cadastral	Nr. CF	Suprafaţa măsurată	Intravilan / extra.(I/E)	Nr. top.	Nr. tarla	Nr. parcelă	Categorie folosinţă	Suprafaţă parcelă	Identificator construcţie	Cod grupă destinaţie	Suprafaţa construită	Nr. niveluri	Nr. CF	Constr. cu acte (DA/NU)
161119	Extravilan, UAT. Mogoşeşti-Siret, Jud. Iași; (Tarla: 28, Parcela: 277/143)			3	E		28	277/143	F	3						

2. PROPRIETATEA / POSESIA

Titularul dreptului / posesiei			Proprietar=1 / Posesor=0	Data naşterii / CUI	Domiciliu / Sediu	Cota parte	Identificator entitate asociată	Cotă parte teren UI	Mod de dobândire	Act juridic			Obs. privitoare la proprietar
Nume / Denumire	Iniţiala tatălui	Prenume								Tip act	Nr. act / data	Emitent	
BURLACU		AGLAIA	1		Loc. Mogosesti-Siret, UAT. Mogoşeşti-Siret, Jud. Iași	1/1	161119		Reconstituire	act administrativ	94176 / 20.12.1993	CJPSDDPAT IASI	LIPSĂ CNP
MAVRICHI		ANA	1		Loc. Mogosesti-Siret, UAT. Mogoşeşti-Siret, Jud. Iași								LIPSA CNP
HÎNCU		VASILE	1		Loc. Mogosesti-Siret, UAT. Mogoşeşti-Siret, Jud. Iași								LIPSĂ CNP
SPIRIDON	C	VASILE	1		Loc. Mogosesti-Siret, UAT. Mogoşeşti-Siret, Jud. Iași								LIPSĂ CNP
BURLACU		AGLAIA			Loc. Mogosesti-Siret, UAT. Mogoşeşti-Siret, Jud. Iași		161119			act notarial	3005 / 26.05.1997	NP ZAHARIA CAMELIA-MANUELA	LIPSĂ CNP

3. SARCINI / DEZMEMBRĂMINTE

Titular			Data naşterii / CUI	Domiciliu / Sediu	Tipul sarcinii sau al dezmembrămintelor dreptului de proprietate	Cota parte	Identificator entitate asociată	Act juridic			Valoare ipotecă	Tip monedă
Nume / Denumire	Iniţiala tatălui	Prenume						Tip act	Nr. act / data	Emitent		
-	-	-	-	-	-	-	-	-	-	-	-	-

4. NOTĂRI, PROCESE, INTERDICŢII

Tipul notării	Tip act	Nr. act/ data	Emitent	Identificator entitate asociată
SE NOTEAZA EXISTENTA CONTRACTULUI DE PARTAJ VOLUNTAR 3005/26.05.1997 EMIS DE NP CAMELIA MANUELA ZAHARIA.	act notarial	3005 / 26.05.1997	NP ZAHARIA CAMELIA-MANUELA	161119

5. OBSERVAŢII

Imobil împrejmuit/ neîmprejmuit	Imobil contestat/ necontestat	Alte observaţii
Neîmprejmuit		DIFERENȚA DE SUPRAFAȚĂ DE 547 MP SE REGĂSE ȘTE LA ID 161116. CONFORM PLANULUI CADASTRAL SUPRAPUS PESTE MĂSURĂTORI IMOBILUL SE REGĂSE ȘTE ÎN PARCELA A273..

Persoană Fizică Autorizată de ANCPI să execute lucrări de cadastru, geodezie și cartografie
CERTIFICAT DE AUTORIZARE
Seria ROCF Nr. 1767/20.02.2020
S.C. TOTAL BUSINESS LAND S.R.L.
Clasa I

REGISTRUL CADASTRAL AL IMOBILELOR

ANEXA Nr. 2

UAT Mogoşeşti-Siret
Zonă cooperativizată (Co)

Sector cadastral nr. 16

1. DESCRIEREA IMOBILULUI

DATE TEREN										DATE CONSTRUCŢII					
Identificator teren	Adresă imobil	Număr cadastral	Nr. CF	Suprafaţa măsurată	Intravilan / extra.(I/E)	Nr. top.	Nr. tarla	Nr. parcelă	Categorie folosinţă	Suprafaţă parcelă	Identificator construcţie	Cod grupă destinaţie	Suprafaţa construită	Nr. niveluri	Nr. CF	Constr. cu acte (DA/NU)
161120	Extravilan, UAT. Mogoşeşti-Siret, Jud. Iași; (Tarla: 30, Parcela: 304/18)			1535	E		30	304/18	A	1535						

2. PROPRIETATEA / POSESIA

Titularul dreptului / posesiei			Proprietar=1 / Posesor=0	Data naşterii / CUI	Domiciliu / Sediu	Cota parte	Identificator entitate asociată	Cotă parte teren UI	Mod de dobândire	Act juridic			Obs. privitoare la proprietar
Nume / Denumire	Iniţiala tatălui	Prenume								Tip act	Nr. act / data	Emitent	
GÎSCĂ	GH	PETRU	1		Loc. Mogosesti-Siret, UAT. Mogoşeşti-Siret, Jud. Iași	1/1	161120		Reconstituire	act administrativ	94749 / 23.05.1995	CJPSDDPAT IASI	LIPSA CNP
MUNTEANU	P	MARICICA		13.11.1960	Loc. Iasi, Str. VITEJILOR, Nr.8, Bl. SC12, Et.4, Ap.18, UAT. Iaşi, Jud. Iași		161120			act notarial	167 / 23.06.2010	NP ISACHI MIHAI	

3. SARCINI / DEZMEMBRĂMINTE

Titular			Data naşterii / CUI	Domiciliu / Sediu	Tipul sarcinii sau al dezmembrămintelor dreptului de proprietate	Cota parte	Identificator entitate asociată	Act juridic			Valoare ipotecă	Tip monedă
Nume / Denumire	Iniţiala tatălui	Prenume						Tip act	Nr. act / data	Emitent		
-	-	-	-	-	-	-	-	-	-	-	-	-

4. NOTĂRI, PROCESE, INTERDICŢII

Tipul notării	Tip act	Nr. act/ data	Emitent	Identificator entitate asociată
SE NOTEAZA EXISTENTA CERTIFICATULUI DE MOSTENITOR NR 167/23.06.2010 EMIS DE NP ISACHI MIHAI.	act notarial	167 / 23.06.2010	NP ISACHI MIHAI	161120

5. OBSERVAŢII

Imobil împrejmuit/ neîmprejmuit	Imobil contestat/ necontestat	Alte observaţii
Neîmprejmuit		DIFERENȚA DE SUPRAFAȚĂ DE 2815 MP SE REGĂSESTE LA ID 161122. CONFORM PLANULUI CADASTRAL SUPRAPUS PESTE MĂSURĂTORI IMOBILUL SE REGĂSESTE ÎN PARCELA A301/2.

REGISTRUL CADASTRAL AL IMOBILELOR

ANEXA Nr. 2

UAT Mogoşeşti-Siret
Zonă cooperativizată (Co)

Sector cadastral nr. 16

1. DESCRIEREA IMOBILULUI

DATE TEREN										DATE CONSTRUCŢII					
Identificator teren	Adresă imobil	Număr cadastral	Nr. CF	Suprafaţa măsurată	Intravilan / extra.(I/E)	Nr. top.	Nr. tarla	Nr. parcelă	Categorie folosinţă	Suprafaţă parcelă	Identificator construcţie	Cod grupă destinaţie	Suprafaţa construită	Nr. niveluri	Nr. CF	Constr. cu acte (DA/NU)
161121	Extravilan, UAT. Mogoşeşti-Siret, Jud. Iași; (Tarla: 30, Parcela: 304/18)			1521	E		30	304/18	A	1521						

2. PROPRIETATEA / POSESIA

Titularul dreptului / posesiei			Proprietar=1 / Posesor=0	Data naşterii / CUI	Domiciliu / Sediu	Cota parte	Identificator entitate asociată	Cotă parte teren UI	Mod de dobândire	Act juridic			Obs. privitoare la proprietar
Nume / Denumire	Iniţiala tatălui	Prenume								Tip act	Nr. act / data	Emitent	
GÎSCĂ	GH	PETRU	1		Loc. Mogosesti-Siret, UAT. Mogoşeşti-Siret, Jud. Iași	1/1	161121		Reconstituire	act administrativ	94749 / 23.05.1995	CJPSDDPAT IASI	LIPSA CNP
CODREANU	P	NUȚA		22.06.1966	Loc. Pascani, Str. VERONICA MICLE, Nr.6, Bl.C5, Et.3, Ap.88, UAT. Paşcani, Jud. Iași		161121			act notarial	167 / 23.06.2010	NP ISACHI MIHAI	

3. SARCINI / DEZMEMBRĂMINTE

Titular			Data naşterii / CUI	Domiciliu / Sediu	Tipul sarcinii sau al dezmembrămintelor dreptului de proprietate	Cota parte	Identificator entitate asociată	Act juridic			Valoare ipotecă	Tip monedă
Nume / Denumire	Iniţiala tatălui	Prenume						Tip act	Nr. act / data	Emitent		
-	-	-	-	-	-	-	-	-	-	-	-	-

4. NOTĂRI, PROCESE, INTERDICŢII

Tipul notării	Tip act	Nr. act/ data	Emitent	Identificator entitate asociată
SE NOTEAZA EXISTENTA CERTIFICATULUI DE MOSTENITOR NR 167/23.06.2010 EMIS DE NP ISACHI MIHAI.	act notarial	167 / 23.06.2010	NP ISACHI MIHAI	161121

5. OBSERVAŢII

Imobil împrejmuit/ neîmprejmuit	Imobil contestat/ necontestat	Alte observaţii
Neîmprejmuit		DIFERENȚA DE SUPRAFAȚĂ DE 2829 MP SE REGĂSESTE LA ID 161123. CONFORM PLANULUI CADASTRAL SUPRAPUS PESTE MĂSURĂTORI IMOBILUL SE REGĂSESTE ÎN PARCELA A301/2.

REGISTRUL CADASTRAL AL IMOBILELOR

ANEXA Nr. 2

UAT Mogoşeşti-Siret
Zonă cooperativizată (Co)

Sector cadastral nr. 16

1. DESCRIEREA IMOBILULUI

DATE TEREN										DATE CONSTRUCŢII					
Identificator teren	Adresă imobil	Număr cadastral	Nr. CF	Suprafaţa măsurată	Intravilan / extra.(I/E)	Nr. top.	Nr. tarla	Nr. parcelă	Categorie folosinţă	Suprafaţă parcelă	Identificator construcţie	Cod grupă destinaţie	Suprafaţa construită	Nr. niveluri	Nr. CF	Constr. cu acte (DA/NU)
161122	Extravilan, UAT. Mogoşeşti-Siret, Jud. Iași; (Tarla: 30, Parcela: 304/18)			2815	E		30	304/18	A	2815						

2. PROPRIETATEA / POSESIA

Titularul dreptului / posesiei			Proprietar=1 / Posesor=0	Data naşterii / CUI	Domiciliu / Sediu	Cota parte	Identificator entitate asociată	Cotă parte teren UI	Mod de dobândire	Act juridic			Obs. privitoare la proprietar
Nume / Denumire	Iniţiala tatălui	Prenume								Tip act	Nr. act / data	Emitent	
GÎSCĂ	GH	PETRU	1		Loc. Mogosesti-Siret, UAT. Mogoşeşti-Siret, Jud. Iași	1/1	161122		Reconstituire	act administrativ	94749 / 23.05.1995	CJPSDDPAT IASI	LIPSA CNP
MUNTEANU	P	MARICICA		13.11.1960	Loc. Iasi, Str. VITEJILOR, Nr.8, Bl. SC12, Et.4, Ap.18, UAT. Iaşi, Jud. Iași		161122			act notarial	167 / 23.06.2010	NP ISACHI MIHAI	

3. SARCINI / DEZMEMBRĂMINTE

Titular			Data naşterii / CUI	Domiciliu / Sediu	Tipul sarcinii sau al dezmembrămintelor dreptului de proprietate	Cota parte	Identificator entitate asociată	Act juridic			Valoare ipotecă	Tip monedă
Nume / Denumire	Iniţiala tatălui	Prenume						Tip act	Nr. act / data	Emitent		
-	-	-	-	-	-	-	-	-	-	-	-	-

4. NOTĂRI, PROCESE, INTERDICŢII

Tipul notării	Tip act	Nr. act/ data	Emitent	Identificator entitate asociată
SE NOTEAZA EXISTENTA CERTIFICATULUI DE MOSTENITOR NR 167/23.06.2010 EMIS DE NP ISACHI MIHAI.	act notarial	167 / 23.06.2010	NP ISACHI MIHAI	161122

5. OBSERVAŢII

Imobil împrejmuit/ neîmprejmuit	Imobil contestat/ necontestat	Alte observaţii
Neîmprejmuit		DIFERENȚA DE SUPRAFAȚĂ DE 1535 MP SE REGĂSEȘTE LA ID 161120.

REGISTRUL CADASTRAL AL IMOBILELOR

ANEXA Nr. 2

UAT Mogoşeşti-Siret
Zonă cooperativizată (Co)

Sector cadastral nr. 16

1. DESCRIEREA IMOBILULUI

DATE TEREN										DATE CONSTRUCŢII					
Identificator teren	Adresă imobil	Număr cadastral	Nr. CF	Suprafaţa măsurată	Intravilan / extra.(I/E)	Nr. top.	Nr. tarla	Nr. parcelă	Categorie folosinţă	Suprafaţă parcelă	Identificator construcţie	Cod grupă destinaţie	Suprafaţa construită	Nr. niveluri	Nr. CF	Constr. cu acte (DA/NU)
161123	Extravilan, UAT. Mogoşeşti-Siret, Jud. Iași; (Tarla: 30, Parcela: 304/18)			2829	E		30	304/18	A	2829						

2. PROPRIETATEA / POSESIA

Titularul dreptului / posesiei			Proprietar=1 / Posesor=0	Data naşterii / CUI	Domiciliu / Sediu	Cota parte	Identificator entitate asociată	Cotă parte teren UI	Mod de dobândire	Act juridic			Obs. privitoare la proprietar
Nume / Denumire	Iniţiala tatălui	Prenume								Tip act	Nr. act / data	Emitent	
GÎSCĂ	GH	PETRU	1		Loc. Mogosesti-Siret, UAT. Mogoşeşti-Siret, Jud. Iași	1/1	161123		Reconstituire	act administrativ	94749 / 23.05.1995	CJPSDDPAT IASI	LIPSA CNP
CODREANU	P	NUȚA		22.06.1966	Loc. Pascani, Str. VERONICA MICLE, Nr.6, Bl.C5, Et.3, Ap.88, UAT. Paşcani, Jud. Iași		161123			act notarial	167 / 23.06.2010	NP ISACHI MIHAI	

3. SARCINI / DEZMEMBRĂMINTE

Titular			Data naşterii / CUI	Domiciliu / Sediu	Tipul sarcinii sau al dezmembrămintelor dreptului de proprietate	Cota parte	Identificator entitate asociată	Act juridic			Valoare ipotecă	Tip monedă
Nume / Denumire	Iniţiala tatălui	Prenume						Tip act	Nr. act / data	Emitent		
-	-	-	-	-	-	-	-	-	-	-	-	-

4. NOTĂRI, PROCESE, INTERDICŢII

Tipul notării	Tip act	Nr. act/ data	Emitent	Identificator entitate asociată
SE NOTEAZA EXISTENTA CERTIFICATULUI DE MOSTENITOR NR 167/23.06.2010 EMIS DE NP ISACHI MIHAI.	act notarial	167 / 23.06.2010	NP ISACHI MIHAI	161123

5. OBSERVAŢII

Imobil împrejmuit/ neîmprejmuit	Imobil contestat/ necontestat	Alte observaţii
Neîmprejmuit		DIFERENȚA DE SUPRAFAȚĂ DE 1521 MP SE REGĂSEȘTE LA ID 161121.

REGISTRUL CADASTRAL AL IMOBILELOR

ANEXA Nr. 2

UAT Mogoşeşti-Siret
Zonă cooperativizată (Co)

Sector cadastral nr. 16

1. DESCRIEREA IMOBILULUI

DATE TEREN										DATE CONSTRUCŢII					
Identificator teren	Adresă imobil	Număr cadastral	Nr. CF	Suprafaţa măsurată	Intravilan / extra.(I/E)	Nr. top.	Nr. tarla	Nr. parcelă	Categorie folosinţă	Suprafaţă parcelă	Identificator construcţie	Cod grupă destinaţie	Suprafaţa construită	Nr. niveluri	Nr. CF	Constr. cu acte (DA/NU)
161124	Extravilan, UAT. Mogoşeşti-Siret, Jud. Iași; (Tarla: 28, Parcela: 286/70)			51	E		28	286/70	F	51						

2. PROPRIETATEA / POSESIA

Titularul dreptului / posesiei			Proprietar=1 / Posesor=0	Data naşterii / CUI	Domiciliu / Sediu	Cota parte	Identificator entitate asociată	Cotă parte teren UI	Mod de dobândire	Act juridic			Obs. privitoare la proprietar
Nume / Denumire	Iniţiala tatălui	Prenume								Tip act	Nr. act / data	Emitent	
PINTILIE	N	MARIA	1		Loc. Mogosesti-Siret, UAT. Mogoşeşti-Siret, Jud. Iași	1/1	161124		Reconstituire	act administrativ	94946 / 01.10.1996	CJPSDDPAT IASI	LIPSA CNP
JĂTĂRĂSCU	N	ANICA	1		Loc. Mogosesti-Siret, UAT. Mogoşeşti-Siret, Jud. Iași								LIPSA CNP
JITĂRESCU		CORNELIU			Loc. Roman, Bdul. NICOLAE BĂLCESCU, Nr.2, Bl.CFR, Sc.A, Ap.15, UAT. Roman, Jud. Neamț		161124			act notarial	3358 / 08.06.2005	NP ZAHARIA CAMELIA-MANUELA	LIPSĂ CNP

3. SARCINI / DEZMEMBRĂMINTE

Titular			Data naşterii / CUI	Domiciliu / Sediu	Tipul sarcinii sau al dezmembrămintelor dreptului de proprietate	Cota parte	Identificator entitate asociată	Act juridic			Valoare ipotecă	Tip monedă
Nume / Denumire	Iniţiala tatălui	Prenume						Tip act	Nr. act / data	Emitent		
-	-	-	-	-	-	-	-	-	-	-	-	-

4. NOTĂRI, PROCESE, INTERDICŢII

Tipul notării	Tip act	Nr. act/ data	Emitent	Identificator entitate asociată
SE NOTEAZA EXISTENTA CONTRACTULUI DE PARTAJ VOLUNTAR NR 3358/08.06.2005 EMIS DE NP ZAHARIA CAMELIA MANUELA.	act notarial	3358 / 08.06.2005	NP ZAHARIA CAMELIA-MANUELA	161124

5. OBSERVAŢII

Imobil împrejmuit/ neîmprejmuit	Imobil contestat/ necontestat	Alte observaţii
Neîmprejmuit		DIFERENȚA DE SUPRAFAȚĂ DE 449 MP SE REGĂSE ȘTE LA ID 161125. CONFORM PLANULUI CADASTRAL SUPRAPUS PESTE MĂSURĂTORI IMOBILUL SE REGĂSE ȘTE ÎN TARLAUA 28, PARCELA PS284/1.



REGISTRUL CADASTRAL AL IMOBILELOR

ANEXA Nr. 2

UAT Mogoşeşti-Siret
Zonă cooperativizată (Co)

Sector cadastral nr. 16

1. DESCRIEREA IMOBILULUI

DATE TEREN											DATE CONSTRUCŢII					
Identificator teren	Adresă imobil	Număr cadastral	Nr. CF	Suprafaţa măsurată	Intravilan / extra.(I/E)	Nr. top.	Nr. tarla	Nr. parcelă	Categorie folosinţă	Suprafaţă parcelă	Identificator construcţie	Cod grupă destinaţie	Suprafaţa construită	Nr. niveluri	Nr. CF	Constr. cu acte (DA/NU)
161125	Extravilan, UAT. Mogoşeşti-Siret, Jud. Iași; (Tarla: 28, Parcela: 286/70)			449	E		28	286/70	F	449						

2. PROPRIETATEA / POSESIA

Titularul dreptului / posesiei			Proprietar=1 / Posesor=0	Data naşterii / CUI	Domiciliu / Sediu	Cota parte	Identificator entitate asociată	Cotă parte teren UI	Mod de dobândire	Act juridic			Obs. privitoare la proprietar
Nume / Denumire	Iniţiala tatălui	Prenume								Tip act	Nr. act / data	Emitent	
PINTILIE	V	MARIA	1		Loc. Mogosesti-Siret, UAT. Mogoşeşti-Siret, Jud. Iași	1/1	161125		Reconstituire	act administrativ	94946 / 01.10.1996	CJPSDDPAT IASI	LIPSĂ CNP
JĂTĂRĂSCU	N	ANICA	1		Loc. Mogosesti-Siret, UAT. Mogoşeşti-Siret, Jud. Iași								LIPSA CNP
JITĂRESCU		CORNELIU			Loc. Roman, Bdul. NICOLAE BĂLCESCU, Nr.2, Bl.CFR, Sc.A, Ap.15, UAT. Roman, Jud. Neamț		161125			act notarial	3358 / 08.06.2005	NP ZAHARIA CAMELIA-MANUELA	LIPSĂ CNP

3. SARCINI / DEZMEMBRĂMINTE

Titular			Data naşterii / CUI	Domiciliu / Sediu	Tipul sarcinii sau al dezmembrămintelor dreptului de proprietate	Cota parte	Identificator entitate asociată	Act juridic			Valoare ipotecă	Tip monedă
Nume / Denumire	Iniţiala tatălui	Prenume						Tip act	Nr. act / data	Emitent		
-	-	-	-	-	-	-	-	-	-	-	-	-

4. NOTĂRI, PROCESE, INTERDICŢII

Tipul notării	Tip act	Nr. act/ data	Emitent	Identificator entitate asociată
SE NOTEAZA EXISTENTA CONTRACTULUI DE PARTAJ VOLUNTAR NR 3358/08.06.2005 EMIS DE NP ZAHARIA CAMELIA MANUELA.	act notarial	3358 / 08.06.2005	NP ZAHARIA CAMELIA-MANUELA	161125

5. OBSERVAŢII

Imobil împrejmuit/ neîmprejmuit	Imobil contestat/ necontestat	Alte observaţii
Neîmprejmuit		DIFERENȚA DE SUPRAFAȚĂ DE 51 MP SE REGASESTE CAD.161124. CONFORM PLANULUI CADASTRAL SUPRAPUS PESTE MĂSURĂTORI IMOBILUL SE REGĂSEȘTE ÎN TARLAUA 28, PARCELA PS284/1.

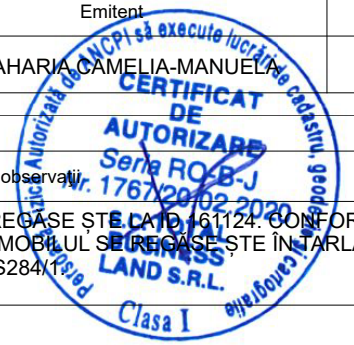

REGISTRUL CADASTRAL AL IMOBILELOR

ANEXA Nr. 2

UAT Mogoşeşti-Siret
Zonă cooperativizată (Co)

Sector cadastral nr. 16

1. DESCRIEREA IMOBILULUI

DATE TEREN											DATE CONSTRUCŢII					
Identificator teren	Adresă imobil	Număr cadastral	Nr. CF	Suprafaţa măsurată	Intravilan / extra.(I/E)	Nr. top.	Nr. tarla	Nr. parcelă	Categorie folosinţă	Suprafaţă parcelă	Identificator construcţie	Cod grupă destinaţie	Suprafaţa construită	Nr. niveluri	Nr. CF	Constr. cu acte (DA/NU)
161126	Extravilan, UAT. Mogoşeşti-Siret, Jud. Iaşi; (Tarla: 30, Parcela: 305)			8278	E		30	305	DR	8278						

2. PROPRIETATEA / POSESIA

Titularul dreptului / posesiei			Proprietar=1 / Posesor=0	Data naşterii / CUI	Domiciliu / Sediu	Cota parte	Identificator entitate asociată	Cotă parte teren UI	Mod de dobândire	Act juridic			Obs. privitoare la proprietar
Nume / Denumire	Iniţiala tatălui	Prenume								Tip act	Nr. act / data	Emitent	
NEIDENTIFICAT		NEIDENTIFICAT	0		Loc. Mogosesti-Siret, UAT. Mogoşeşti-Siret, Jud. Iași	1/1	161126		Constituire	act normativ	7 / 13.03.1996	PARLAMENTUL ROMÂNIEI	LIPSĂ CNP
							161126			act normativ	7 / 13.03.1996	PARLAMENTUL ROMÂNIEI	

3. SARCINI / DEZMEMBRĂMINTE

Titular			Data naşterii / CUI	Domiciliu / Sediu	Tipul sarcinii sau al dezmembrămintelor dreptului de proprietate	Cota parte	Identificator entitate asociată	Act juridic			Valoare ipotecă	Tip monedă
Nume / Denumire	Iniţiala tatălui	Prenume						Tip act	Nr. act / data	Emitent		
-	-	-	-	-	-	-	-	-	-	-	-	-

4. NOTĂRI, PROCESE, INTERDICŢII

Tipul notării	Tip act	Nr. act/ data	Emitent	Identificator entitate asociată
Se notează mențiunea de proprietar neidentificat.	act normativ	7 / 13.03.1996	PARLAMENTUL ROMÂNIEI	161126

5. OBSERVAŢII

Imobil împrejmuit/ neîmprejmuit	Imobil contestat/ necontestat	Alte observaţii
Neîmprejmuit		

Persoană Fizică Autorizată de ANCPI să execute lucrări de cadastru, geodezie și cartografie
CERTIFICAT DE AUTORIZARE
Seria RO-B-J
Nr. 1767/20.02.2020
S.C. TOTAL BUSINESS LAND S.R.L.
Clasa I