

**DATE DESPRE IMOBILUL NR. 6227**

Oficiul de Cadastru și Publicitate Imobiliară IALOMITA
Biroul de Cadastru și Publicitate Imobiliară Slobozia

A. Partea I. Descrierea imobilului

TEREN Extravilan

Adresa: Jud. Ialomita

Nr. Crt	Nr cadastral Nr. topografic	Suprafața* (mp)	Observații / Referințe
A1		9.655	Sector cadastral:5 Teren neimprejmuit;

B. Partea II. Proprietari și acte

Inscrieri privitoare la dreptul de proprietate și alte drepturi reale	Referințe
/	
Act Normativ nr. Legea 7, din 13/03/1996 emis de PARLAMENTUL ROMÂNIEI;	
B1	A1
Inscrierea provizorie, drept de PROPRIETATE art.13 alin.15, dobandit prin Lege, cota actuala 1/1, cota initiala 1/1 1) UAT VLADENI, CIF:4365441, PROPRIETAR NEIDENTIFICAT	

C. Partea III. SARCINI .

Inscrieri privind dezmembramintele dreptului de proprietate, drepturi reale de garanție și sarcini	Referințe
NU SUNT	

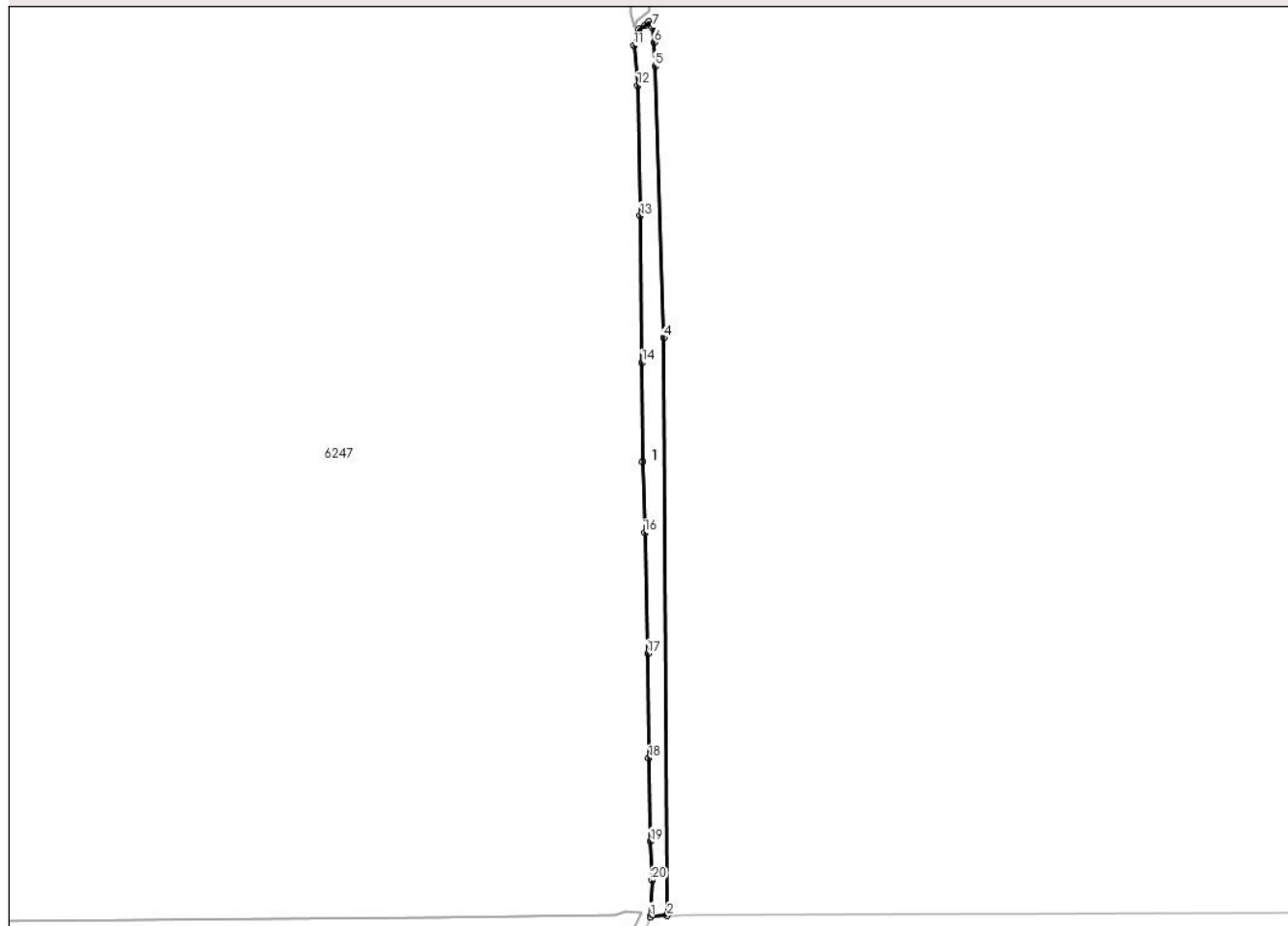
Anexa Nr. 1 La Partea I

Teren

Nr cadastral	Suprafața (mp)*	Observații / Referințe
	9.655	

* Suprafața este determinată în planul de proiecție Stereo 70.

DETALII LINIARE IMOBIL



Date referitoare la teren

Crt	Categorie folosință	Intra vilan	Suprafața (mp)	Tarla	Parcelă	Nr. topo	Observații / Referințe
1	curți constructii	NU	9.655	-	-	-	HC 2155

Date referitoare la construcții

Crt	Număr	Destinație construcție	Supraf. (mp)	Situație juridică	Observații / Referințe
A1.1		construcții industriale și edilitare	9.655	Fara acte	Nr. niveluri:1; S. construita la sol:9655 mp; Canal

Lungime Segmente

1) Valorile lungimilor segmentelor sunt obținute din proiecție în plan.

Punct început	X / Y	Punct sfârșit	X / Y	Lungime segment (** (m))
1	728.963,26 352.397,41	2	728.975,775 352.398,268	12.544
3	728.975,948 352.399,471	4	728.973,209 352.832,587	433.125
5	728.966,908 353.036,685	6	728.965,751 353.054,583	17.935

Punct început	X / Y	Punct sfârșit	X / Y	Lungime segment (** (m))
2	728.975,775 352.398,268	3	728.975,948 352.399,471	1.215
4	728.973,209 352.832,587	5	728.966,908 353.036,685	204.195
6	728.965,751 353.054,583	7	728.964,645 353.065,919	11.39

Punct început	X / Y	Punct sfârșit	X / Y	Lungime segment (** (m))
7	728.964,645 353.065,919	8	728.962,091 353.070,11	4.908
9	728.959,144 353.067,26	10	728.954,676 353.064,707	5.146
11	728.950,987 353.052,155	12	728.953,659 353.022,284	29.99
13	728.955,587 352.924,209	14	728.957,029 352.813,865	110.353
15	728.957,12 352.739,282	16	728.958,914 352.685,969	53.343
17	728.961,193 352.595,282	18	728.962,005 352.516,624	78.662
19	728.963,199 352.453,934	20	728.964,404 352.424,835	29.124
21	728.963,26 352.397,413	1	728.963,26 352.397,41	0.003

Punct început	X / Y	Punct sfârșit	X / Y	Lungime segment (** (m))
8	728.962,091 353.070,11	9	728.959,144 353.067,26	4.1
10	728.954,676 353.064,707	11	728.950,987 353.052,155	13.083
12	728.953,659 353.022,284	13	728.955,587 352.924,209	98.094
14	728.957,029 352.813,865	15	728.957,12 352.739,282	74.583
16	728.958,914 352.685,969	17	728.961,193 352.595,282	90.716
18	728.962,005 352.516,624	19	728.963,199 352.453,934	62.701
20	728.964,404 352.424,835	21	728.963,26 352.397,413	27.446

** Lungimile segmentelor sunt determinate în planul de proiecție Stereo 70 și sunt rotunjite la 1 milimetru.

*** Distanța dintre puncte este formată din segmente cumulate ce sunt mai mici decât valoarea 1 milimetru.

**DATE DESPRE IMOBILUL NR. 6228**

Oficiul de Cadastru și Publicitate Imobiliară IALOMITA
Biroul de Cadastru și Publicitate Imobiliară Slobozia

A. Partea I. Descrierea imobilului

TEREN Extravilan

Adresa: Jud. Ialomita

Nr. Crt	Nr cadastral Nr. topografic	Suprafața* (mp)	Observații / Referințe
A1		13.410	Sector cadastral:5 Teren neimprejmuit;

B. Partea II. Proprietari și acte

Inscrieri privitoare la dreptul de proprietate și alte drepturi reale	Referințe
/	
Act Normativ nr. Legea 7, din 13/03/1996 emis de PARLAMENTUL ROMÂNIEI;	
B1	A1
Inscrierea provizorie, drept de PROPRIETATE art.13 alin.15, dobândit prin Lege, cota actuala 1/1, cota initiala 1/1 1) UAT VLADENI, CIF:4365441, PROPRIETAR NEIDENTIFICAT	

C. Partea III. SARCINI .

Inscrieri privind dezmembramintele dreptului de proprietate, drepturi reale de garanție și sarcini	Referințe
NU SUNT	

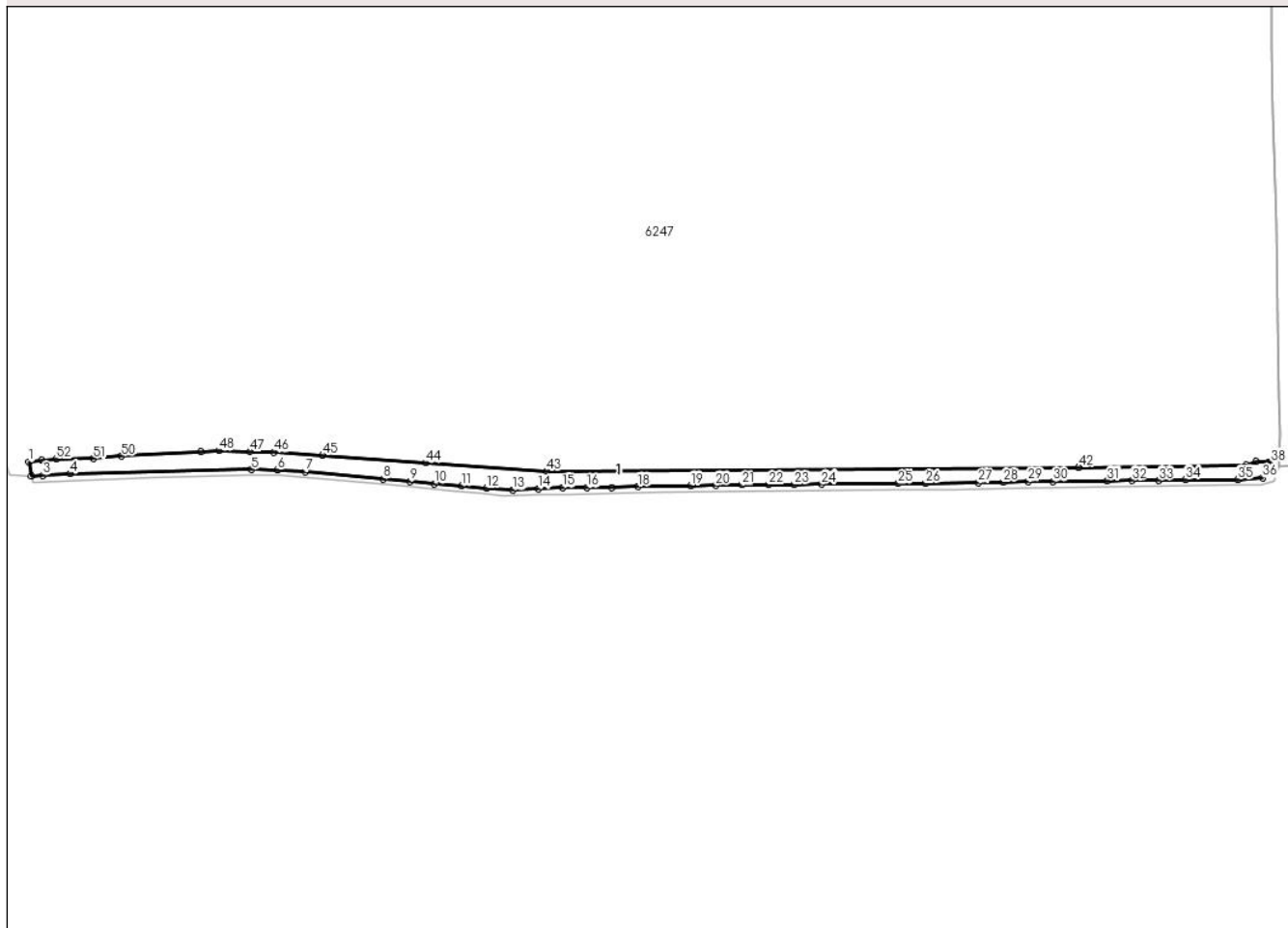
Anexa Nr. 1 La Partea I

Teren

Nr cadastral	Suprafața (mp)*	Observații / Referințe
	13.410	

* Suprafața este determinată în planul de proiecție Stereo 70.

DETALII LINIARE IMOBIL



Date referitoare la teren

Crt	Categorie folosință	Intravilan	Suprafața (mp)	Tarla	Parcelă	Nr. topo	Observații / Referințe
1	curți constructii	NU	13.410	-	-	-	HC 2758

Date referitoare la construcții

Crt	Număr	Destinație construcție	Supraf. (mp)	Situație juridică	Observații / Referințe
A1.1		construcții industriale și edilitare	13.410	Fara acte	Nr. niveluri:1; S. construita la sol:13410 mp; Canal

Lungime Segmente

1) Valorile lungimilor segmentelor sunt obținute din proiecție în plan.

Punct început	X / Y	Punct sfârșit	X / Y	Lungime segment	Punct început	X / Y	Punct sfârșit	X / Y	Lungime segment	Punct început	X / Y	Punct sfârșit	X / Y	Lungime segment
1	727.942,223 352.400,982	2	727.944,148 352.389,561	11.58 2	2	727.944,148 352.389,561	3	727.953,789 352.390,241	9.665	3	727.953,789 352.390,241	4	727.975,951 352.391,403	22.19 2
4	727.975,951 352.391,403	5	728.124,041 352.394,809	148.1 29	5	728.124,041 352.394,809	6	728.145,564 352.394,458	21.52 6	6	728.145,564 352.394,458	7	728.167,942 352.392,993	22.42 6
7	728.167,942 352.392,993	8	728.231,78 352.387,241	64.09 7	8	728.231,78 352.387,241	9	728.253,453 352.385,194	21.76 9	9	728.253,453 352.385,194	10	728.273,479 352.383,104	20.13 5

Punct început	X / Y	Punct sfârșit	X / Y	Lungime segment	Punct început	X / Y	Punct sfârșit	X / Y	Lungime segment	Punct început	X / Y	Punct sfârșit	X / Y	Lungime segment
10	728.273,479 352.383,104	11	728.295,918 352.381,392	22.504	11	728.295,918 352.381,392	12	728.316,174 352.379,766	20.321	12	728.316,174 352.379,766	13	728.337,35 352.378,224	21.232
13	728.337,35 352.378,224	14	728.358,15 352.379,13	20.82	14	728.358,15 352.379,13	15	728.378,22 352.380,093	20.093	15	728.378,22 352.380,093	16	728.398,296 352.380,091	20.076
16	728.398,296 352.380,091	17	728.418,307 352.380,247	20.012	17	728.418,307 352.380,247	18	728.439,911 352.380,821	21.612	18	728.439,911 352.380,821	19	728.482,868 352.381,661	42.965
19	728.482,868 352.381,661	20	728.503,334 352.381,917	20.468	20	728.503,334 352.381,917	21	728.524,83 352.382,315	21.5	21	728.524,83 352.382,315	22	728.546,608 352.382,549	21.779
22	728.546,608 352.382,549	23	728.567,658 352.382,528	21.05	23	728.567,658 352.382,528	24	728.589,772 352.382,902	22.117	24	728.589,772 352.382,902	25	728.652,543 352.383,389	62.773
25	728.652,543 352.383,389	26	728.674,885 352.383,632	22.343	26	728.674,885 352.383,632	27	728.717,903 352.384,201	43.022	27	728.717,903 352.384,201	28	728.738,07 352.384,606	20.171
28	728.738,07 352.384,606	29	728.758,576 352.385,206	20.515	29	728.758,576 352.385,206	30	728.778,952 352.385,148	20.376	30	728.778,952 352.385,148	31	728.823,364 352.385,776	44.416
31	728.823,364 352.385,776	32	728.843,427 352.385,898	20.063	32	728.843,427 352.385,898	33	728.865,318 352.385,924	21.891	33	728.865,318 352.385,924	34	728.887,35 352.386,623	22.043
34	728.887,35 352.386,623	35	728.929,885 352.386,642	42.535	35	728.929,885 352.386,642	36	728.950,258 352.388,1	20.425	36	728.950,258 352.388,1	37	728.955,861 352.398,734	12.02
37	728.955,861 352.398,734	38	728.956,754 352.400,691	2.151	38	728.956,754 352.400,691	39	728.955,203 352.400,768	1.553	39	728.955,203 352.400,768	40	728.944,59 352.401,27	10.625
40	728.944,59 352.401,27	41	728.936,652 352.398,227	8.501	41	728.936,652 352.398,227	42	728.799,995 352.396,64	136.666	42	728.799,995 352.396,64	43	728.365,188 352.393,503	434.818
43	728.365,188 352.393,503	44	728.266,339 352.400,276	99.081	44	728.266,339 352.400,276	45	728.182,308 352.406,414	84.255	45	728.182,308 352.406,414	46	728.142,514 352.408,954	39.875
46	728.142,514 352.408,954	47	728.123,041 352.409,589	19.483	47	728.123,041 352.409,589	48	728.097,429 352.410,224	25.62	48	728.097,429 352.410,224	49	728.082,824 352.409,166	14.643
49	728.082,824 352.409,166	50	728.017,842 352.405,779	65.07	50	728.017,842 352.405,779	51	727.994,771 352.403,663	23.168	51	727.994,771 352.403,663	52	727.964,502 352.403,451	30.27
52	727.964,502 352.403,451	53	727.952,622 352.402,435	11.923	53	727.952,622 352.402,435	1	727.942,223 352.400,982	10.5					

** Lungimile segmentelor sunt determinate în planul de proiecție Stereo 70 și sunt rotunjite la 1 milimetru.

*** Distanța dintre puncte este formată din segmente cumulate ce sunt mai mici decât valoarea 1 milimetru.

**DATE DESPRE IMOBILUL NR. 6229**

Oficiul de Cadastru și Publicitate Imobiliară IALOMITA
Biroul de Cadastru și Publicitate Imobiliară Slobozia

A. Partea I. Descrierea imobilului

TEREN Extravilan

Adresa: Jud. Ialomita

Nr. Crt	Nr cadastral Nr. topografic	Suprafața* (mp)	Observații / Referințe
A1		567	Sector cadastral:5 Teren neimprejmuit;

B. Partea II. Proprietari și acte

Inscrieri privitoare la dreptul de proprietate și alte drepturi reale		Referințe
/		
Act Normativ nr. Legea 7, din 13/03/1996 emis de PARLAMENTUL ROMÂNIEI;		
B1	Inscrierea provizorie, drept de PROPRIETATE art.13 alin.15, dobândit prin Lege, cota actuala 1/1, cota initiala 1/1 1) UAT VLADENI, CIF:4365441, PROPRIETAR NEIDENTIFICAT	A1

C. Partea III. SARCINI .

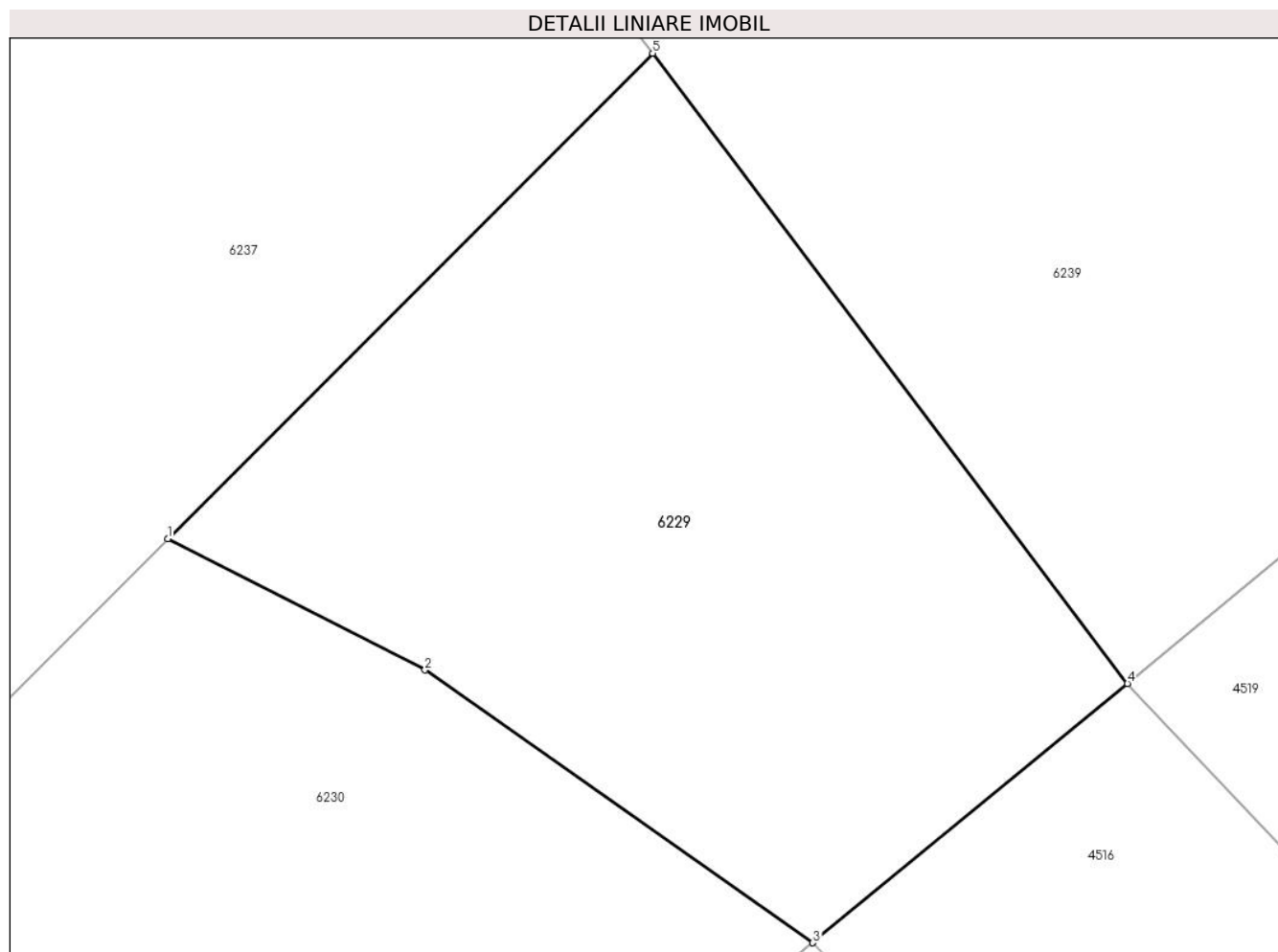
Inscrieri privind dezmembramintele dreptului de proprietate, drepturi reale de garanție și sarcini	Referințe
NU SUNT	

Anexa Nr. 1 La Partea I

Teren

Nr cadastral	Suprafața (mp)*	Observații / Referințe
	567	

* Suprafața este determinată în planul de proiecție Stereo 70.



Date referitoare la teren

Crt	Categorie folosință	Intravilan	Suprafața (mp)	Tarla	Parcelă	Nr. topo	Observații / Referințe
1	pașune	NU	567	273	1	-	

Lungime Segmente

1) Valorile lungimilor segmentelor sunt obținute din proiecție în plan.

Punct început	X / Y	Punct sfârșit	X / Y	Lungime segment (** (m)
1	729.804,949 353.904,097	2	729.814,572 353.899,189	10.802
2	729.814,572 353.899,189	3	729.829,081 353.888,994	17.733
3	729.829,081 353.888,994	4	729.840,849 353.898,683	15.243
4	729.840,849 353.898,683	5	729.823,085 353.922,249	29.511
5	729.823,085 353.922,249	1	729.804,949 353.904,097	25.659

**** Lungimile segmentelor sunt determinate în planul de proiecție Stereo 70 și sunt rotunjite la 1 milimetru.**

***** Distanța dintre puncte este formată din segmente cumulate ce sunt mai mici decât valoarea 1 milimetru.**

**DATE DESPRE IMOBILUL NR. 6230**

Oficiul de Cadastru și Publicitate Imobiliară IALOMITA
Biroul de Cadastru și Publicitate Imobiliară Slobozia

A. Partea I. Descrierea imobilului

TEREN Extravilan

Adresa: Jud. Ialomita

Nr. Crt	Nr cadastral Nr. topografic	Suprafața* (mp)	Observații / Referințe
A1		1.819	Sector cadastral:5 Teren neimprejmuit;

Construcții

Crt	Nr cadastral Nr. topografic	Adresa	Observații / Referințe
A1.1		Jud. Ialomita	Nr. niveluri:1; S. construita la sol:1819 mp; Canal

B. Partea II. Proprietari și acte

Inscrieri privitoare la dreptul de proprietate și alte drepturi reale	Referințe
/	
Act Normativ nr. Legea 7, din 13/03/1996 emis de PARLAMENTUL ROMÂNIEI;	
B1	Inscrierea provizorie, drept de PROPRIETATE art.13 alin.15, dobandit prin Lege, cota actuala 1/1, cota initiala 1/1
	1) UAT VLADENI, CIF:4365441, PROPRIETAR NEIDENTIFICAT

C. Partea III. SARCINI .

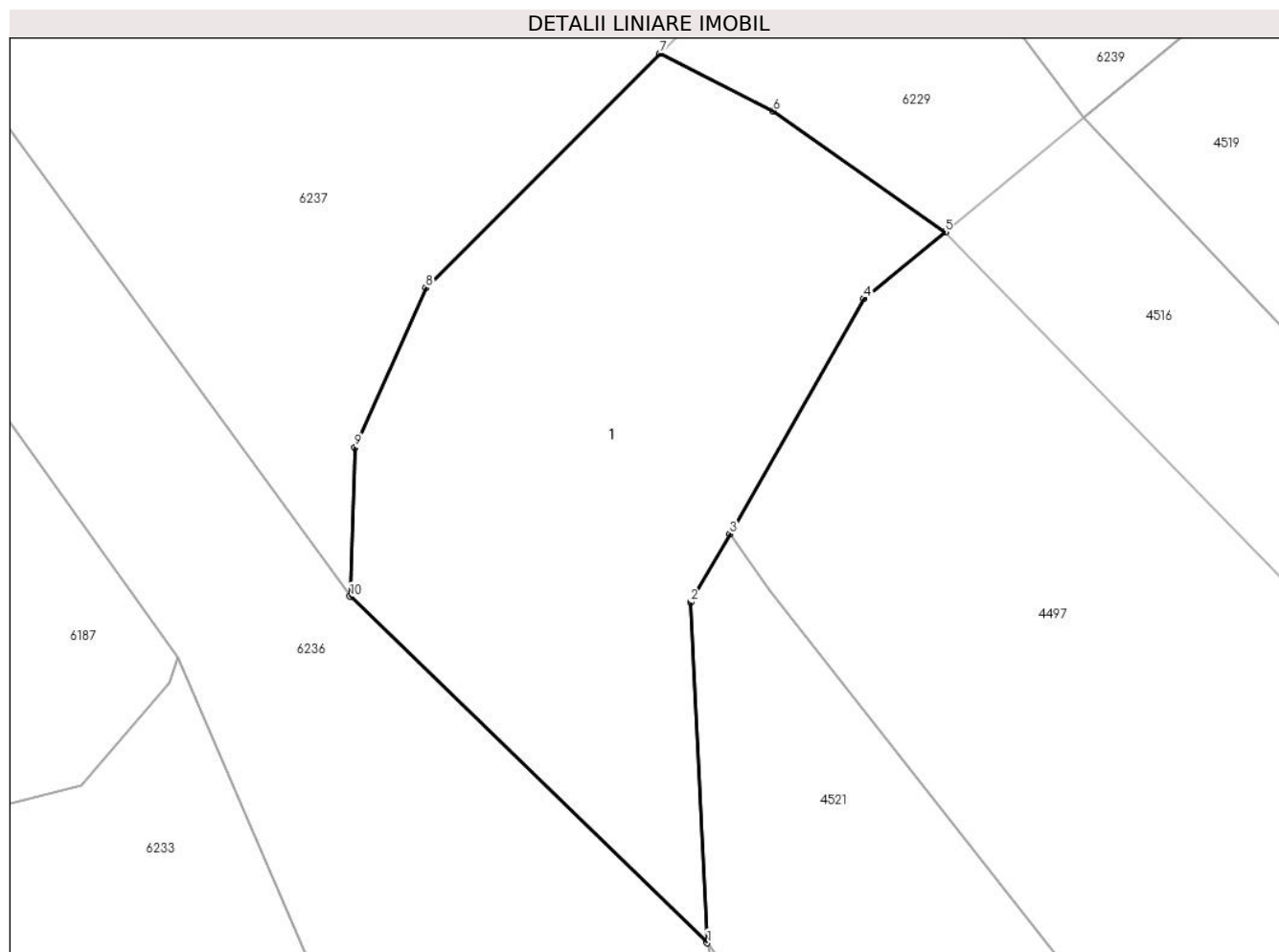
Inscrieri privind dezmembramintele dreptului de proprietate, drepturi reale de garanție și sarcini	Referințe
NU SUNT	

Anexa Nr. 1 La Partea I

Teren

Nr cadastral	Suprafața (mp)*	Observații / Referințe
	1.819	

* Suprafața este determinată în planul de proiecție Stereo 70.



Date referitoare la teren

Crt	Categorie folosință	Intravilan	Suprafața (mp)	Tarla	Parcelă	Nr. topo	Observații / Referințe
1	curți constructii	NU	1.819	-	-	-	HC 2588

Date referitoare la construcții

Crt	Număr	Destinație construcție	Supraf. (mp)	Situație juridică	Observații / Referințe
A1.1		construcții industriale și edilitare	1.819	Cu acte	Nr. niveluri:1; S. construită la sol:1819 mp; Canal

Lungime Segmente

1) Valorile lungimilor segmentelor sunt obținute din proiecție în plan.

Punct început	X / Y	Punct sfârșit	X / Y	Lungime segment (** (m)
1	729.808,961 353.828,884	2	729.807,57 353.857,684	28.834
2	729.807,57 353.857,684	3	729.810,86 353.863,444	6.633
3	729.810,86 353.863,444	4	729.822,229 353.883,352	22.926

Punct început	X / Y	Punct sfârșit	X / Y	Lungime segment (** (m)
4	729.822,229 353.883,352	5	729.829,081 353.888,994	8.876
5	729.829,081 353.888,994	6	729.814,572 353.899,189	17.733
6	729.814,572 353.899,189	7	729.804,949 353.904,097	10.802
7	729.804,949 353.904,097	8	729.785,143 353.884,275	28.021
8	729.785,143 353.884,275	9	729.779,166 353.870,75	14.787
9	729.779,166 353.870,75	10	729.778,758 353.858,185	12.572
10	729.778,758 353.858,185	1	729.808,961 353.828,884	42.081

** Lungimile segmentelor sunt determinate în planul de proiecție Stereo 70 și sunt rotunjite la 1 milimetru.

*** Distanța dintre puncte este formată din segmente cumulate ce sunt mai mici decât valoarea 1 milimetru.

**DATE DESPRE IMOBILUL NR. 6231**

Oficiul de Cadastru și Publicitate Imobiliară IALOMITA
Biroul de Cadastru și Publicitate Imobiliară Slobozia

A. Partea I. Descrierea imobilului

TEREN Extravilan

Adresa: Jud. Ialomita

Nr. Crt	Nr cadastral Nr. topografic	Suprafața* (mp)	Observații / Referințe
A1		59.815	Sector cadastral:5 Teren neimprejmuit;

B. Partea II. Proprietari și acte

Inscrieri privitoare la dreptul de proprietate și alte drepturi reale		Referințe
/		
Act Normativ nr. Legea 7, din 13/03/1996 emis de PARLAMENTUL ROMÂNIEI;		
B1	Inscrierea provizorie, drept de PROPRIETATE art.13 alin.15, dobandit prin Lege, cota actuala 1/1, cota initiala 1/1 1) UAT VLADENI, CIF:4365441, PROPRIETAR NEIDENTIFICAT	A1

C. Partea III. SARCINI .

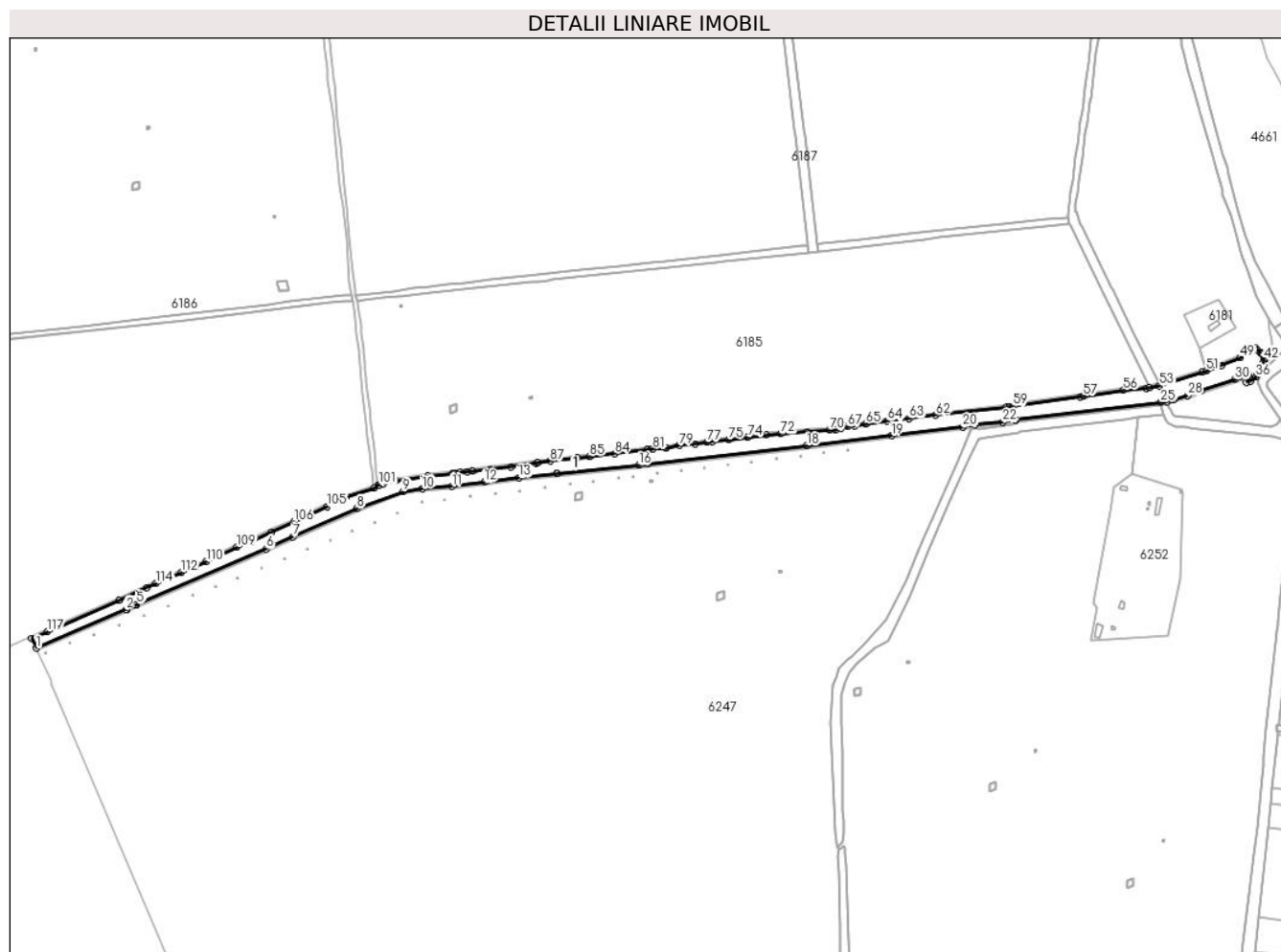
Inscrieri privind dezmembramintele dreptului de proprietate, drepturi reale de garanție și sarcini	Referințe
NU SUNT	

Anexa Nr. 1 La Partea I

Teren

Nr cadastral	Suprafața (mp)*	Observații / Referințe
	59.815	

* Suprafața este determinată în planul de proiecție Stereo 70.



Date referitoare la teren

Crt	Categorie folosință	Intravilan	Suprafața (mp)	Tarla	Parcelă	Nr. topo	Observații / Referințe
1	curți constructii	NU	59.815	-	-	-	HC 2612

Date referitoare la construcții

Crt	Număr	Destinație construcție	Supraf. (mp)	Situație juridică	Observații / Referințe
A1.1		construcții industriale și edilitare	59.815	Fara acte	Nr. niveluri:1; S. construita la sol:59815 mp; Canal

Lungime Segmente

1) Valorile lungimilor segmentelor sunt obținute din proiecție în plan.

Punct început	X / Y	Punct sfârșit	X / Y	Lungime segment	Punct început	X / Y	Punct sfârșit	X / Y	Lungime segment	Punct început	X / Y	Punct sfârșit	X / Y	Lungime segment
1	727.482,311 353.432,797	2	727.647,138 353.503,758	179.4 53	2	727.647,138 353.503,758	3	727.648,916 353.504,523	1.936	3	727.648,916 353.504,523	4	727.664,479 353.512,329	17.41 1
4	727.664,479 353.512,329	5	727.666,725 353.513,287	2.442	5	727.666,725 353.513,287	6	727.904,508 353.614,598	258.4 66	6	727.904,508 353.614,598	7	727.953,064 353.636,986	53.46 9
7	727.953,064 353.636,986	8	728.070,246 353.688,564	128.0 31	8	728.070,246 353.688,564	9	728.154,817 353.720,193	90.29 2	9	728.154,817 353.720,193	10	728.190,393 353.725,05	35.90 6

Punct început	X / Y	Punct sfârșit	X / Y	Lungime segment	Punct început	X / Y	Punct sfârșit	X / Y	Lungime segment	Punct început	X / Y	Punct sfârșit	X / Y	Lungime segment
10	728.190,393 353.725,05	11	728.244,865 353.729,292	54.637	11	728.244,865 353.729,292	12	728.303,875 353.736,978	59.508	12	728.303,875 353.736,978	13	728.367,341 353.745,145	63.989
13	728.367,341 353.745,145	14	728.437,384 353.752,492	70.427	14	728.437,384 353.752,492	15	728.437,569 353.752,512	0.186	15	728.437,569 353.752,512	16	728.587,165 353.768,202	150.417
16	728.587,165 353.768,202	17	728.604,579 353.770,212	17.53	17	728.604,579 353.770,212	18	728.895,138 353.803,748	292.488	18	728.895,138 353.803,748	19	729.050,415 353.822,353	156.388
19	729.050,415 353.822,353	20	729.181,297 353.838,148	131.832	20	729.181,297 353.838,148	21	729.203,682 353.842,538	22.811	21	729.203,682 353.842,538	22	729.254,549 353.847,133	51.074
22	729.254,549 353.847,133	23	729.277,225 353.850,884	22.984	23	729.277,225 353.850,884	24	729.278,963 353.850,933	1.739	24	729.278,963 353.850,933	25	729.544,033 353.883,34	267.044
25	729.544,033 353.883,34	26	729.555,8 353.884,899	11.87	26	729.555,8 353.884,899	27	729.567,418 353.888,212	12.081	27	729.567,418 353.888,212	28	729.593,16 353.895,68	26.803
28	729.593,16 353.895,68	29	729.617,617 353.904,931	26.148	29	729.617,617 353.904,931	30	729.680,066 353.925,073	65.617	30	729.680,066 353.925,073	31	729.703,233 353.932,648	24.374
31	729.703,233 353.932,648	32	729.705,427 353.932,934	2.213	32	729.705,427 353.932,934	33	729.705,945 353.928,968	4.0	33	729.705,945 353.928,968	34	729.701,108 353.919,642	10.506
34	729.701,108 353.919,642	35	729.708,684 353.922,339	8.042	35	729.708,684 353.922,339	36	729.718,326 353.929,932	12.273	36	729.718,326 353.929,932	37	729.719,391 353.932,824	3.082
37	729.719,391 353.932,824	38	729.722,075 353.938,434	6.219	38	729.722,075 353.938,434	39	729.724,845 353.944,224	6.418	39	729.724,845 353.944,224	40	729.726,858 353.946,813	3.279
40	729.726,858 353.946,813	41	729.732,072 353.955,947	10.517	41	729.732,072 353.955,947	42	729.733,024 353.961,344	5.48	42	729.733,024 353.961,344	43	729.732,813 353.965,789	4.45
43	729.732,813 353.965,789	44	729.731,755 353.970,658	4.983	44	729.731,755 353.970,658	45	729.729,849 353.972,457	2.621	45	729.729,849 353.972,457	46	729.727,205 353.974,362	3.259
46	729.727,205 353.974,362	47	729.721,206 353.979,467	7.877	47	729.721,206 353.979,467	48	729.717,294 353.983,482	5.606	48	729.717,294 353.983,482	49	729.690,207 353.964,894	32.851
49	729.690,207 353.964,894	50	729.656,107 353.951,105	36.782	50	729.656,107 353.951,105	51	729.627,933 353.940,913	29.961	51	729.627,933 353.940,913	52	729.620,618 353.938,266	7.779
52	729.620,618 353.938,266	53	729.542,067 353.913,352	82.407	53	729.542,067 353.913,352	54	729.523,241 353.910,39	19.058	54	729.523,241 353.910,39	55	729.517,36 353.908,827	6.085
55	729.517,36 353.908,827	56	729.475,786 353.905,777	41.686	56	729.475,786 353.905,777	57	729.402,371 353.894,47	74.281	57	729.402,371 353.894,47	58	729.396,519 353.893,567	5.921
58	729.396,519 353.893,567	59	729.272,981 353.875,942	124.789	59	729.272,981 353.875,942	60	729.267,871 353.875,213	5.162	60	729.267,871 353.875,213	61	729.261,269 353.874,462	6.645
61	729.261,269 353.874,462	62	729.131,661 353.859,71	130.445	62	729.131,661 353.859,71	63	729.083,24 353.853,884	48.77	63	729.083,24 353.853,884	64	729.043,493 353.849,099	40.034
64	729.043,493 353.849,099	65	729.003,715 353.844,18	40.081	65	729.003,715 353.844,18	66	728.983,57 353.840,852	20.418	66	728.983,57 353.840,852	67	728.970,404 353.838,678	13.344
67	728.970,404 353.838,678	68	728.957,476 353.835,456	13.323	68	728.957,476 353.835,456	69	728.947,372 353.832,937	10.413	69	728.947,372 353.832,937	70	728.936,773 353.832,154	10.628
70	728.936,773 353.832,154	71	728.896,493 353.829,174	40.39	71	728.896,493 353.829,174	72	728.847,116 353.825,522	49.512	72	728.847,116 353.825,522	73	728.820,453 353.823,55	26.736
73	728.820,453 353.823,55	74	728.786,895 353.819,308	33.825	74	728.786,895 353.819,308	75	728.752,012 353.814,899	35.161	75	728.752,012 353.814,899	76	728.722,531 353.811,957	29.627
76	728.722,531 353.811,957	77	728.712,378 353.810,944	10.203	77	728.712,378 353.810,944	78	728.690,07 353.806,668	22.714	78	728.690,07 353.806,668	79	728.661,394 353.804,453	28.761
79	728.661,394 353.804,453	80	728.637,326 353.799,463	24.58	80	728.637,326 353.799,463	81	728.612,826 353.797,962	24.546	81	728.612,826 353.797,962	82	728.608,17 353.797,677	4.665
82	728.608,17 353.797,677	83	728.603,098 353.797,009	5.116	83	728.603,098 353.797,009	84	728.542,873 353.789,079	60.745	84	728.542,873 353.789,079	85	728.496,52 353.784,242	46.605
85	728.496,52 353.784,242	86	728.474,436 353.781,646	22.236	86	728.474,436 353.781,646	87	728.424,669 353.775,797	50.11	87	728.424,669 353.775,797	88	728.401,188 353.772,409	23.724
88	728.401,188 353.772,409	89	728.399,204 353.772,123	2.005	89	728.399,204 353.772,123	90	728.352,633 353.765,402	47.053	90	728.352,633 353.765,402	91	728.313,842 353.761,06	39.033
91	728.313,842 353.761,06	92	728.282,756 353.757,58	31.28	92	728.282,756 353.757,58	93	728.272,28 353.756,407	10.541	93	728.272,28 353.756,407	94	728.259,447 353.754,97	12.913
94	728.259,447 353.754,97	95	728.249,65 353.753,869	9.859	95	728.249,65 353.753,869	96	728.247,66 353.753,645	2.003	96	728.247,66 353.753,645	97	728.245,672 353.753,421	2.001
97	728.245,672 353.753,421	98	728.200,917 353.748,393	45.037	98	728.200,917 353.748,393	99	728.142,059 353.739,261	59.562	99	728.142,059 353.739,261	100	728.118,975 353.734,615	23.547
100	728.118,975 353.734,615	101	728.111,411 353.732,08	7.977	101	728.111,411 353.732,08	102	728.109,368 353.731,395	2.155	102	728.109,368 353.731,395	103	728.101,998 353.726,816	8.677
103	728.101,998 353.726,816	104	728.051,478 353.709,885	53.282	104	728.051,478 353.709,885	105	728.016,156 353.692,593	39.328	105	728.016,156 353.692,593	106	727.954,973 353.664,921	67.15
106	727.954,973 353.664,921	107	727.914,224 353.645,965	44.942	107	727.914,224 353.645,965	108	727.876,871 353.628,189	41.367	108	727.876,871 353.628,189	109	727.849,376 353.617,859	29.371

Punct început	X / Y	Punct sfârșit	X / Y	Lungime segment	Punct început	X / Y	Punct sfârșit	X / Y	Lungime segment	Punct început	X / Y	Punct sfârșit	X / Y	Lungime segment
109	727.849,376 353.617,859	110	727.793,957 353.591,132	61.527	110	727.793,957 353.591,132	111	727.773,973 353.581,071	22.374	111	727.773,973 353.581,071	112	727.747,758 353.571,679	27.847
112	727.747,758 353.571,679	113	727.727,176 353.563,08	22.306	113	727.727,176 353.563,08	114	727.701,53 353.551,325	28.212	114	727.701,53 353.551,325	115	727.685,154 353.543,352	18.214
115	727.685,154 353.543,352	116	727.634,413 353.520,379	55.699	116	727.634,413 353.520,379	117	727.502,376 353.463,642	143.711	117	727.502,376 353.463,642	118	727.473,926 353.450,475	31.349
118	727.473,926 353.450,475	1	727.482,311 353.432,797	19.566										

** Lungimile segmentelor sunt determinate în planul de proiecție Stereo 70 și sunt rotunjite la 1 milimetru.

*** Distanța dintre puncte este formată din segmente cumulate ce sunt mai mici decât valoarea 1 milimetru.

**DATE DESPRE IMOBILUL NR. 6232**

Oficiul de Cadastru și Publicitate Imobiliară IALOMITA
Biroul de Cadastru și Publicitate Imobiliară Slobozia

A. Partea I. Descrierea imobilului

TEREN Extravilan

Adresa: Jud. Ialomita

Nr. Crt	Nr cadastral Nr. topografic	Suprafața* (mp)	Observații / Referințe
A1		9.196	Sector cadastral:5 Teren neimprejmuit;

B. Partea II. Proprietari și acte

Inscrieri privitoare la dreptul de proprietate și alte drepturi reale		Referințe
/		
Act Normativ nr. Legea 7, din 13/03/1996 emis de PARLAMENTUL ROMÂNIEI;		
B1	Inscrierea provizorie, drept de PROPRIETATE art.13 alin.15, dobandit prin Lege, cota actuala 1/1, cota initiala 1/1 1) UAT VLADENI, CIF:4365441, PROPRIETAR NEIDENTIFICAT	A1

C. Partea III. SARCINI .

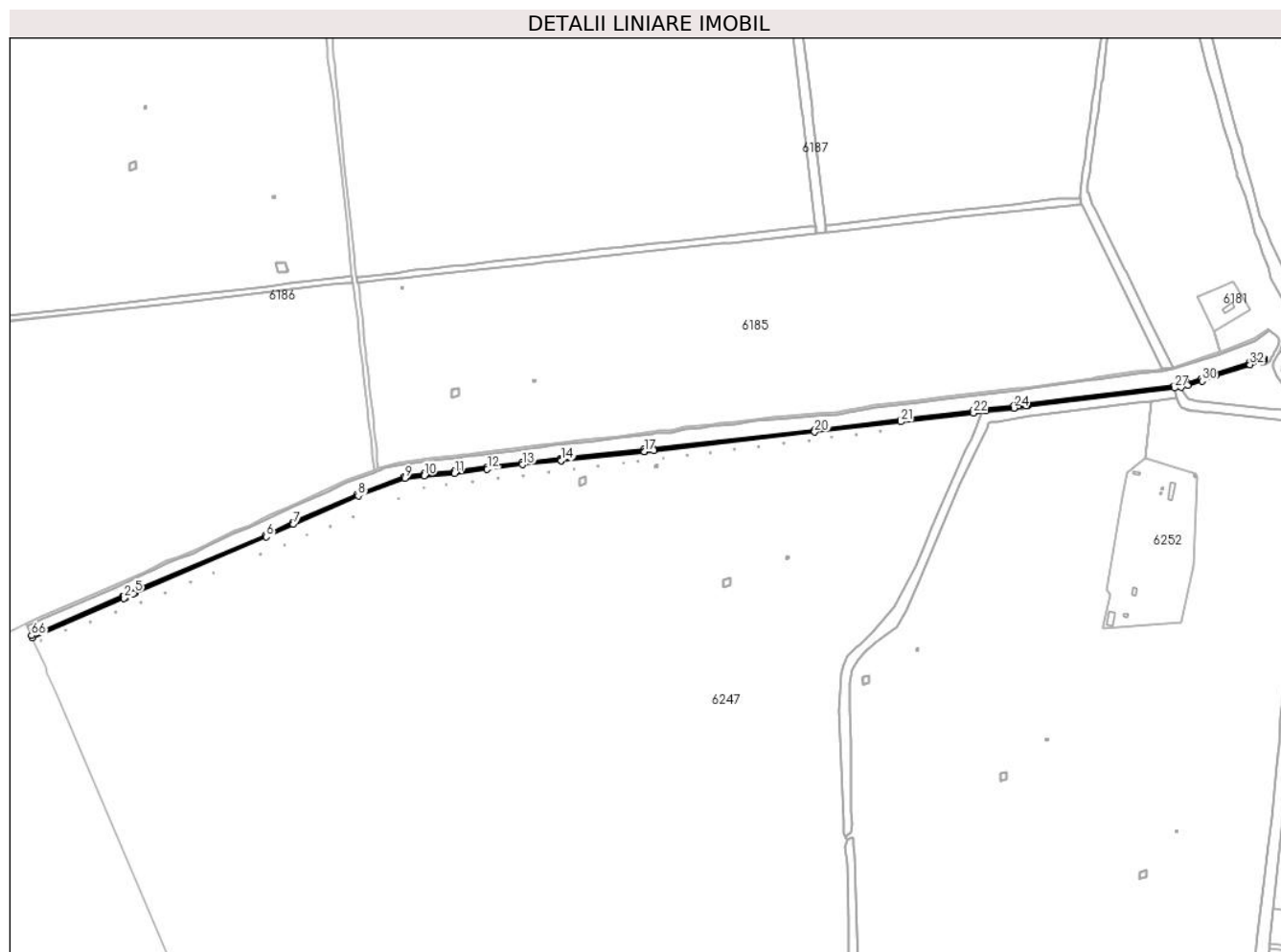
Inscrieri privind dezmembramintele dreptului de proprietate, drepturi reale de garanție și sarcini	Referințe
NU SUNT	

Anexa Nr. 1 La Partea I

Teren

Nr cadastral	Suprafața (mp)*	Observații / Referințe
	9.196	

* Suprafața este determinată în planul de proiecție Stereo 70.



Date referitoare la teren

Crt	Categorie folosință	Intravilan	Suprafața (mp)	Tarla	Parcelă	Nr. topo	Observații / Referințe
1	drum	NU	9.196	-	-	-	De 2890

Lungime Segmente

1) Valorile lungimilor segmentelor sunt obținute din proiecție în plan.

Punct început	X / Y	Punct sfârșit	X / Y	Lungime segment	Punct început	X / Y	Punct sfârșit	X / Y	Lungime segment	Punct început	X / Y	Punct sfârșit	X / Y	Lungime segment
1	727.483,893 353.429,123	2	727.648,72 353.500,084	179.453	2	727.648,72 353.500,084	3	727.650,605 353.500,895	2.052	3	727.650,605 353.500,895	4	727.666,162 353.508,698	17.404
4	727.666,162 353.508,698	5	727.668,294 353.509,607	2.318	5	727.668,294 353.509,607	6	727.906,13 353.610,941	258.524	6	727.906,13 353.610,941	7	727.954,707 353.633,339	53.492
7	727.954,707 353.633,339	8	728.071,754 353.684,857	127.883	8	728.071,754 353.684,857	9	728.155,8 353.716,29	89.732	9	728.155,8 353.716,29	10	728.190,819 353.721,071	35.344
10	728.190,819 353.721,071	11	728.245,279 353.725,312	54.625	11	728.245,279 353.725,312	12	728.304,389 353.733,011	59.609	12	728.304,389 353.733,011	13	728.367,805 353.741,172	63.939
13	728.367,805 353.741,172	14	728.437,798 353.748,514	70.377	14	728.437,798 353.748,514	15	728.438,262 353.748,562	0.466	15	728.438,262 353.748,562	16	728.438,266 353.748,563	0.004
16	728.438,266 353.748,563	17	728.587,603 353.764,226	150.156	17	728.587,603 353.764,226	18	728.587,606 353.764,226	0.003	18	728.587,606 353.764,226	19	728.605,038 353.766,238	17.548

Punct început	X / Y	Punct sfârșit	X / Y	Lungime segment	Punct început	X / Y	Punct sfârșit	X / Y	Lungime segment	Punct început	X / Y	Punct sfârșit	X / Y	Lungime segment
19	728.605,038 353.766,238	20	728.895,605 353.799,775	292.496	20	728.895,605 353.799,775	21	729.050,893 353.818,382	156.399	21	729.050,893 353.818,382	22	729.181,922 353.834,194	131.98
22	729.181,922 353.834,194	23	729.204,248 353.838,573	22.751	23	729.204,248 353.838,573	24	729.255,056 353.843,163	51.015	24	729.255,056 353.843,163	25	729.277,61 353.846,893	22.86
25	729.277,61 353.846,893	26	729.279,263 353.846,94	1.654	26	729.279,263 353.846,94	27	729.544,538 353.879,372	267.25	27	729.544,538 353.879,372	28	729.556,615 353.880,972	12.183
28	729.556,615 353.880,972	29	729.568,524 353.884,368	12.384	29	729.568,524 353.884,368	30	729.594,427 353.891,883	26.971	30	729.594,427 353.891,883	31	729.618,939 353.901,155	26.207
31	729.618,939 353.901,155	32	729.681,301 353.921,269	65.526	32	729.681,301 353.921,269	33	729.704,121 353.928,73	24.009	33	729.704,121 353.928,73	34	729.705,945 353.928,968	1.839
34	729.705,945 353.928,968	35	729.705,427 353.932,934	4.0	35	729.705,427 353.932,934	36	729.703,233 353.932,648	2.213	36	729.703,233 353.932,648	37	729.680,066 353.925,073	24.374
37	729.680,066 353.925,073	38	729.617,617 353.904,931	65.617	38	729.617,617 353.904,931	39	729.593,16 353.895,68	26.148	39	729.593,16 353.895,68	40	729.567,418 353.888,212	26.803
40	729.567,418 353.888,212	41	729.555,8 353.884,899	12.081	41	729.555,8 353.884,899	42	729.544,033 353.883,34	11.87	42	729.544,033 353.883,34	43	729.278,963 353.850,933	267.044
43	729.278,963 353.850,933	44	729.277,225 353.850,884	1.739	44	729.277,225 353.850,884	45	729.254,549 353.847,133	22.984	45	729.254,549 353.847,133	46	729.203,682 353.842,538	51.074
46	729.203,682 353.842,538	47	729.181,297 353.838,148	22.811	47	729.181,297 353.838,148	48	729.050,415 353.822,353	131.832	48	729.050,415 353.822,353	49	728.895,138 353.803,748	156.388
49	728.895,138 353.803,748	50	728.604,579 353.770,212	292.488	50	728.604,579 353.770,212	51	728.587,165 353.768,202	17.53	51	728.587,165 353.768,202	52	728.437,569 353.752,512	150.417
52	728.437,569 353.752,512	53	728.437,384 353.752,492	0.186	53	728.437,384 353.752,492	54	728.367,341 353.745,145	70.427	54	728.367,341 353.745,145	55	728.303,875 353.736,978	63.989
55	728.303,875 353.736,978	56	728.244,865 353.729,292	59.508	56	728.244,865 353.729,292	57	728.190,393 353.725,05	54.637	57	728.190,393 353.725,05	58	728.154,817 353.720,193	35.906
58	728.154,817 353.720,193	59	728.070,246 353.688,564	90.292	59	728.070,246 353.688,564	60	727.953,064 353.636,986	128.031	60	727.953,064 353.636,986	61	727.904,508 353.614,598	53.469
61	727.904,508 353.614,598	62	727.666,725 353.513,287	258.466	62	727.666,725 353.513,287	63	727.664,479 353.512,329	2.442	63	727.664,479 353.512,329	64	727.648,916 353.504,523	17.411
64	727.648,916 353.504,523	65	727.647,138 353.503,758	1.936	65	727.647,138 353.503,758	66	727.482,311 353.432,797	179.453	66	727.482,311 353.432,797	1	727.483,893 353.429,123	4.0

** Lungimile segmentelor sunt determinate în planul de proiecție Stereo 70 și sunt rotunjite la 1 milimetru.

*** Distanța dintre puncte este formată din segmente cumulate ce sunt mai mici decât valoarea 1 milimetru.

**DATE DESPRE IMOBILUL NR. 6233**

Oficiul de Cadastru și Publicitate Imobiliară IALOMITA
Biroul de Cadastru și Publicitate Imobiliară Slobozia

A. Partea I. Descrierea imobilului

TEREN Intravilan

Adresa: Loc. Vladeni, Jud. Ialomita

Nr. Crt	Nr cadastral Nr. topografic	Suprafața* (mp)	Observații / Referințe
A1		4.700	Sector cadastral:5 Teren neimprejmuit;

B. Partea II. Proprietari și acte

Inscrieri privitoare la dreptul de proprietate și alte drepturi reale		Referințe
/		
Act Normativ nr. Legea 7, din 13/03/1996 emis de PARLAMENTUL ROMÂNIEI;		
B1	Inscrierea provizorie, drept de PROPRIETATE art.13 alin.15, dobandit prin Lege, cota actuala 1/1, cota initiala 1/1 1) UAT VLADENI, CIF:4365441, PROPRIETAR NEIDENTIFICAT	A1

C. Partea III. SARCINI .

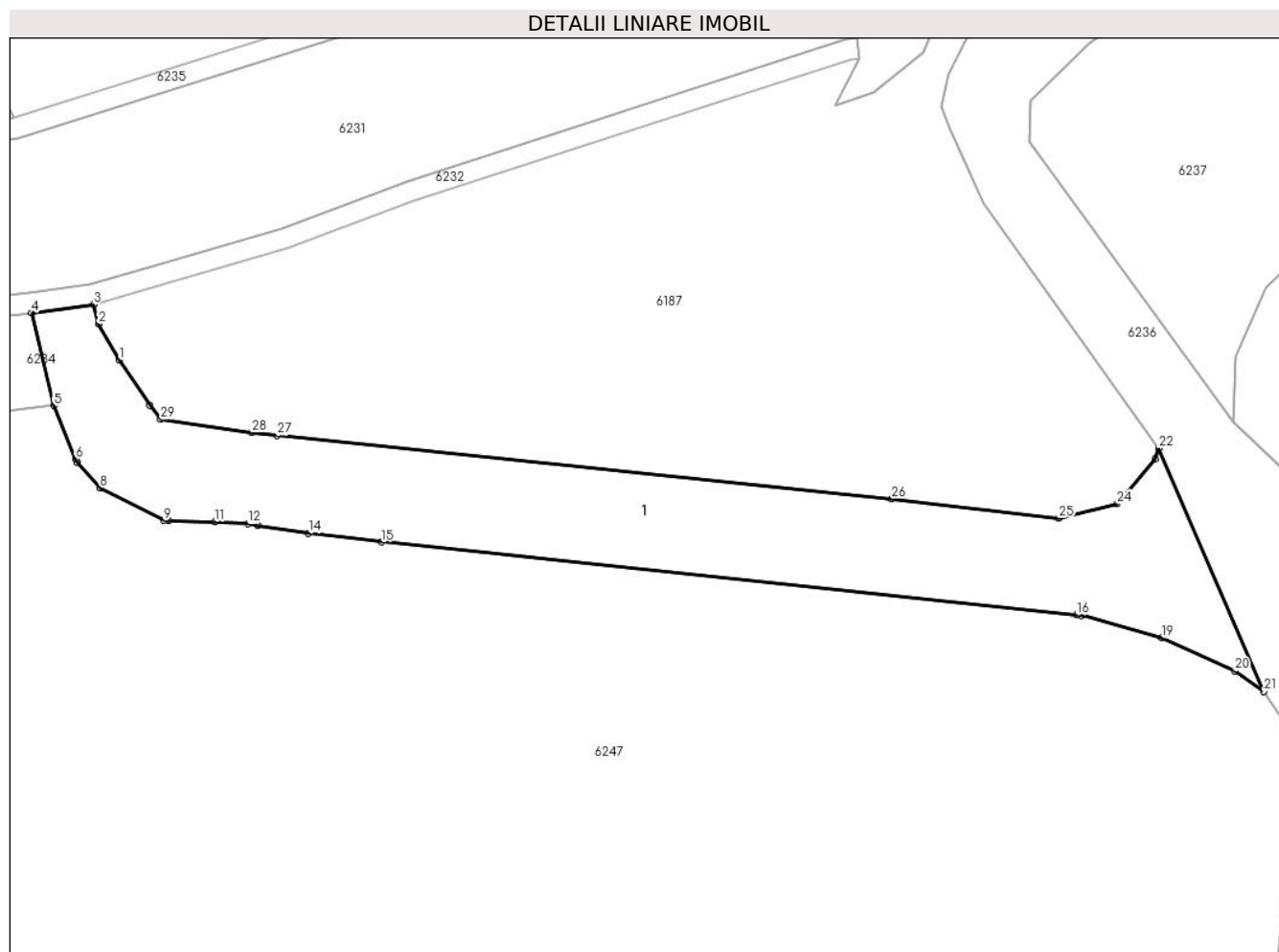
Inscrieri privind dezmembramintele dreptului de proprietate, drepturi reale de garanție și sarcini	Referințe
NU SUNT	

Anexa Nr. 1 La Partea I

Teren

Nr cadastral	Suprafața (mp)*	Observații / Referințe
	4.700	

* Suprafața este determinată în planul de proiecție Stereo 70.



Date referitoare la teren

Crt	Categorie folosință	Intravilan	Suprafața (mp)	Tarla	Parcelă	Nr. topo	Observații / Referințe
1	curți constructii	DA	4.700	-	-	-	HC 2608

Date referitoare la construcții

Crt	Număr	Destinație construcție	Supraf. (mp)	Situație juridică	Observații / Referințe
A1.1		construcții industriale și edilitare	4.700	Fara acte	Nr. niveluri:1; S. construita la sol:4700 mp; Canal

Lungime Segmente

1) Valorile lungimilor segmentelor sunt obținute din proiecție în plan.

Punct început	X / Y	Punct sfârșit	X / Y	Lungime segment (** (m))
1	729.561,589 353.870,236	2	729.557,63 353.877,228	8.035
3	729.556,615 353.880,972	4	729.544,538 353.879,372	12.183
5	729.548,862 353.861,304	6	729.553,138 353.850,92	11.23

Punct început	X / Y	Punct sfârșit	X / Y	Lungime segment (** (m))
2	729.557,63 353.877,228	3	729.556,615 353.880,972	3.879
4	729.544,538 353.879,372	5	729.548,862 353.861,304	18.578
6	729.553,138 353.850,92	7	729.553,512 353.850,158	0.849

Punct început	X / Y	Punct sfârșit	X / Y	Lungime segment (** (m))
7	729.553,512 353.850,158	8	729.557,885 353.845,256	6.569
9	729.570,296 353.838,966	10	729.571,266 353.838,871	0.975
11	729.580,242 353.838,68	12	729.586,692 353.838,296	6.461
13	729.588,624 353.837,997	14	729.598,522 353.836,467	10.016
15	729.612,703 353.834,73	16	729.748,159 353.820,508	136.201
17	729.748,981 353.820,474	18	729.749,368 353.820,507	0.388
19	729.764,744 353.816,051	20	729.778,939 353.809,627	15.581
21	729.784,624 353.805,608	22	729.764,155 353.853,005	51.628
23	729.763,459 353.850,855	24	729.756,052 353.842,15	11.43
25	729.744,715 353.839,346	26	729.712,13 353.843,154	32.807
27	729.592,398 353.855,504	28	729.587,412 353.856,064	5.017
29	729.569,711 353.858,589	30	729.567,569 353.861,367	3.508

Punct început	X / Y	Punct sfârșit	X / Y	Lungime segment (** (m))
8	729.557,885 353.845,256	9	729.570,296 353.838,966	13.914
10	729.571,266 353.838,871	11	729.580,242 353.838,68	8.978
12	729.586,692 353.838,296	13	729.588,624 353.837,997	1.955
14	729.598,522 353.836,467	15	729.612,703 353.834,73	14.287
16	729.748,159 353.820,508	17	729.748,981 353.820,474	0.823
18	729.749,368 353.820,507	19	729.764,744 353.816,051	16.009
20	729.778,939 353.809,627	21	729.784,624 353.805,608	6.962
22	729.764,155 353.853,005	23	729.763,459 353.850,855	2.26
24	729.756,052 353.842,15	25	729.744,715 353.839,346	11.679
26	729.712,13 353.843,154	27	729.592,398 353.855,504	120.367
28	729.587,412 353.856,064	29	729.569,711 353.858,589	17.88
30	729.567,569 353.861,367	1	729.561,589 353.870,236	10.697

** Lungimile segmentelor sunt determinate în planul de proiecție Stereo 70 și sunt rotunjite la 1 milimetru.

*** Distanța dintre puncte este formată din segmente cumulate ce sunt mai mici decât valoarea 1 milimetru.

**DATE DESPRE IMOBILUL NR. 6234**

Oficiul de Cadastru și Publicitate Imobiliară IALOMITA
Biroul de Cadastru și Publicitate Imobiliară Slobozia

A. Partea I. Descrierea imobilului

TEREN Extravilan

Adresa: Jud. Ialomita

Nr. Crt	Nr cadastral Nr. topografic	Suprafața* (mp)	Observații / Referințe
A1		20.927	Sector cadastral:5 Teren neimprejmuit;

B. Partea II. Proprietari și acte

Inscrieri privitoare la dreptul de proprietate și alte drepturi reale	Referințe
/	
Act Normativ nr. Legea 7, din 13/03/1996 emis de PARLAMENTUL ROMÂNIEI;	
B1	A1
Inscrierea provizorie, drept de PROPRIETATE art.13 alin.15, dobândit prin Lege, cota actuala 1/1, cota initiala 1/1 1) UAT VLADENI, CIF:4365441, PROPRIETAR NEIDENTIFICAT	

C. Partea III. SARCINI .

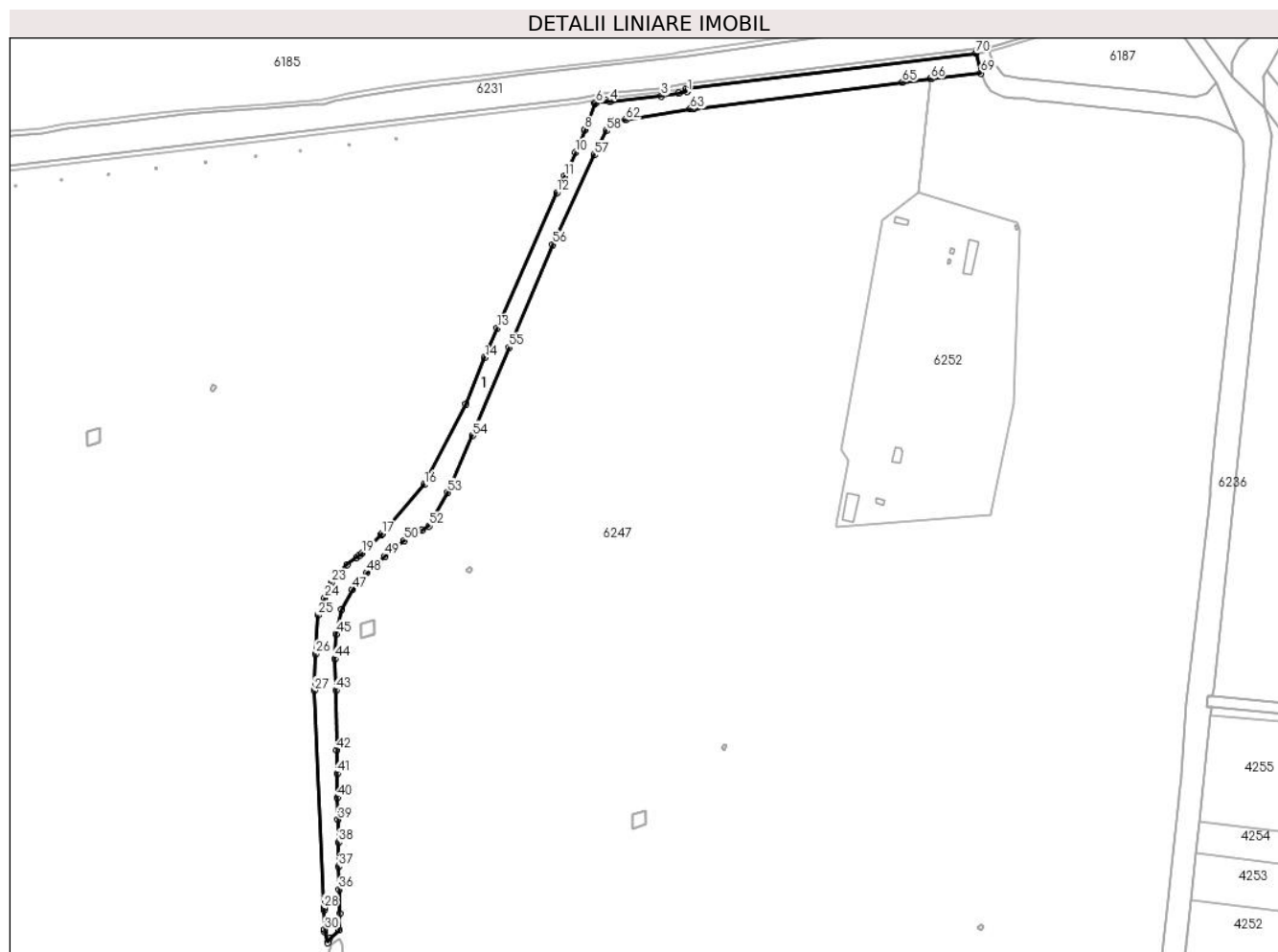
Inscrieri privind dezmembramintele dreptului de proprietate, drepturi reale de garanție și sarcini	Referințe
NU SUNT	

Anexa Nr. 1 La Partea I

Teren

Nr cadastral	Suprafața (mp)*	Observații / Referințe
	20.927	

* Suprafața este determinată în planul de proiecție Stereo 70.



Date referitoare la teren

Crt	Categorie folosință	Intravilan	Suprafața (mp)	Tarla	Parcelă	Nr. topo	Observații / Referințe
1	curți constructii	NU	20.927	-	-	-	HC 1984

Date referitoare la construcții

Crt	Număr	Destinație construcție	Supraf. (mp)	Situație juridică	Observații / Referințe
A1.1		construcții industriale și edilitare	20.927	Fara acte	Nr. niveluri:1; S. construita la sol:20927 mp; Canal

Lungime Segmente

1) Valorile lungimilor segmentelor sunt obținute din proiecție în plan.

Punct început	X / Y	Punct sfârșit	X / Y	Lungime segment	Punct început	X / Y	Punct sfârșit	X / Y	Lungime segment	Punct început	X / Y	Punct sfârșit	X / Y	Lungime segment
1	729.280,215 353.844,354	2	729.272,245 353.842,64	8.152	2	729.272,245 353.842,64	3	729.256,662 353.840,276	15.761	3	729.256,662 353.840,276	4	729.209,582 353.835,3	47.342
4	729.209,582 353.835,3	5	729.205,954 353.836,016	3.698	5	729.205,954 353.836,016	6	729.196,991 353.833,734	9.249	6	729.196,991 353.833,734	7	729.195,867 353.833,448	1.16
7	729.195,867 353.833,448	8	729.186,696 353.809,694	25.463	8	729.186,696 353.809,694	9	729.186,418 353.809,028	0.722	9	729.186,418 353.809,028	10	729.177,889 353.788,576	22.159

Punct început	X / Y	Punct sfârșit	X / Y	Lungime segment	Punct început	X / Y	Punct sfârșit	X / Y	Lungime segment	Punct început	X / Y	Punct sfârșit	X / Y	Lungime segment
10	729.177,889 353.788,576	11	729.168,113 353.767,097	23.599	11	729.168,113 353.767,097	12	729.160,994 353.752,024	16.67	12	729.160,994 353.752,024	13	729.106,379 353.628,15	135.379
13	729.106,379 353.628,15	14	729.094,953 353.601,164	29.305	14	729.094,953 353.601,164	15	729.077,814 353.558,617	45.869	15	729.077,814 353.558,617	16	729.039,777 353.484,888	82.963
16	729.039,777 353.484,888	17	729.000,861 353.440,152	59.294	17	729.000,861 353.440,152	18	729.000,333 353.439,545	0.805	18	729.000,333 353.439,545	19	728.982,777 353.422,179	24.694
19	728.982,777 353.422,179	20	728.980,274 353.419,772	3.473	20	728.980,274 353.419,772	21	728.977,933 353.418,157	2.844	21	728.977,933 353.418,157	22	728.968,985 353.411,985	10.87
22	728.968,985 353.411,985	23	728.954,867 353.395,424	21.762	23	728.954,867 353.395,424	24	728.948,642 353.381,349	15.39	24	728.948,642 353.381,349	25	728.942,694 353.365,668	16.771
25	728.942,694 353.365,668	26	728.940,558 353.330,154	35.578	26	728.940,558 353.330,154	27	728.939,231 353.296,713	33.467	27	728.939,231 353.296,713	28	728.947,886 353.098,016	198.885
28	728.947,886 353.098,016	29	728.947,968 353.096,137	1.881	29	728.947,968 353.096,137	30	728.948,752 353.078,139	18.015	30	728.948,752 353.078,139	31	728.948,841 353.076,104	2.037
31	728.948,841 353.076,104	32	728.951,232 353.066,11	10.276	32	728.951,232 353.066,11	33	728.953,097 353.070,315	4.6	33	728.953,097 353.070,315	34	728.961,732 353.077,64	11.323
34	728.961,732 353.077,64	35	728.962,591 353.092,667	15.052	35	728.962,591 353.092,667	36	728.961,898 353.114,805	22.149	36	728.961,898 353.114,805	37	728.961,505 353.135,712	20.911
37	728.961,505 353.135,712	38	728.961,305 353.157,824	22.113	38	728.961,305 353.157,824	39	728.960,915 353.178,641	20.821	39	728.960,915 353.178,641	40	728.960,41 353.198,689	20.054
40	728.960,41 353.198,689	41	728.960,018 353.220,886	22.2	41	728.960,018 353.220,886	42	728.959,878 353.242,264	21.378	42	728.959,878 353.242,264	43	728.958,957 353.297,036	54.78
43	728.958,957 353.297,036	44	728.957,955 353.325,813	28.794	44	728.957,955 353.325,813	45	728.958,97 353.348,514	22.724	45	728.958,97 353.348,514	46	728.964,102 353.370,757	22.827
46	728.964,102 353.370,757	47	728.973,701 353.389,244	20.831	47	728.973,701 353.389,244	48	728.987,282 353.404,522	20.442	48	728.987,282 353.404,522	49	729.003,821 353.419,509	22.319
49	729.003,821 353.419,509	50	729.021,371 353.433,873	22.679	50	729.021,371 353.433,873	51	729.037,199 353.443,411	18.48	51	729.037,199 353.443,411	52	729.043,956 353.447,276	7.784
52	729.043,956 353.447,276	53	729.061,044 353.477,715	34.907	53	729.061,044 353.477,715	54	729.083,847 353.529,683	56.751	54	729.083,847 353.529,683	55	729.117,188 353.610,391	87.324
55	729.117,188 353.610,391	56	729.157,389 353.704,544	102.376	56	729.157,389 353.704,544	57	729.195,245 353.786,293	90.089	57	729.195,245 353.786,293	58	729.206,131 353.808,355	24.602
58	729.206,131 353.808,355	59	729.209,478 353.816,868	9.147	59	729.209,478 353.816,868	60	729.212,925 353.817,249	3.468	60	729.212,925 353.817,249	61	729.214,046 353.817,372	1.128
61	729.214,046 353.817,372	62	729.223,714 353.818,441	9.727	62	729.223,714 353.818,441	63	729.283,155 353.828,27	60.248	63	729.283,155 353.828,27	64	729.286,018 353.828,743	2.902
64	729.286,018 353.828,743	65	729.477,197 353.852,863	192.695	65	729.477,197 353.852,863	66	729.502,831 353.855,882	25.811	66	729.502,831 353.855,882	67	729.502,835 353.855,883	0.004
67	729.502,835 353.855,883	68	729.503,179 353.855,923	0.346	68	729.503,179 353.855,923	69	729.548,862 353.861,304	45.999	69	729.548,862 353.861,304	70	729.544,538 353.879,372	18.578
70	729.544,538 353.879,372	71	729.279,263 353.846,94	267.25	71	729.279,263 353.846,94	1	729.280,215 353.844,354	2.756					

** Lungimile segmentelor sunt determinate în planul de proiecție Stereo 70 și sunt rotunjite la 1 milimetru.

*** Distanța dintre puncte este formată din segmente cumulate ce sunt mai mici decât valoarea 1 milimetru.

**DATE DESPRE IMOBILUL NR. 6235**

Oficiul de Cadastru și Publicitate Imobiliară IALOMITA
Biroul de Cadastru și Publicitate Imobiliară Slobozia

A. Partea I. Descrierea imobilului

TEREN Extravilan

Adresa: Jud. Ialomita

Nr. Crt	Nr cadastral Nr. topografic	Suprafața* (mp)	Observații / Referințe
A1		9.318	Sector cadastral:5 Teren neimprejmuit;

B. Partea II. Proprietari și acte

Inscrieri privitoare la dreptul de proprietate și alte drepturi reale	Referințe
/	
Act Normativ nr. Legea 7, din 13/03/1996 emis de PARLAMENTUL ROMÂNIEI;	
B1	A1
Inscrierea provizorie, drept de PROPRIETATE art.13 alin.15, dobandit prin Lege, cota actuala 1/1, cota initiala 1/1 1) UAT VLADENI, CIF:4365441, PROPRIETAR NEIDENTIFICAT	

C. Partea III. SARCINI .

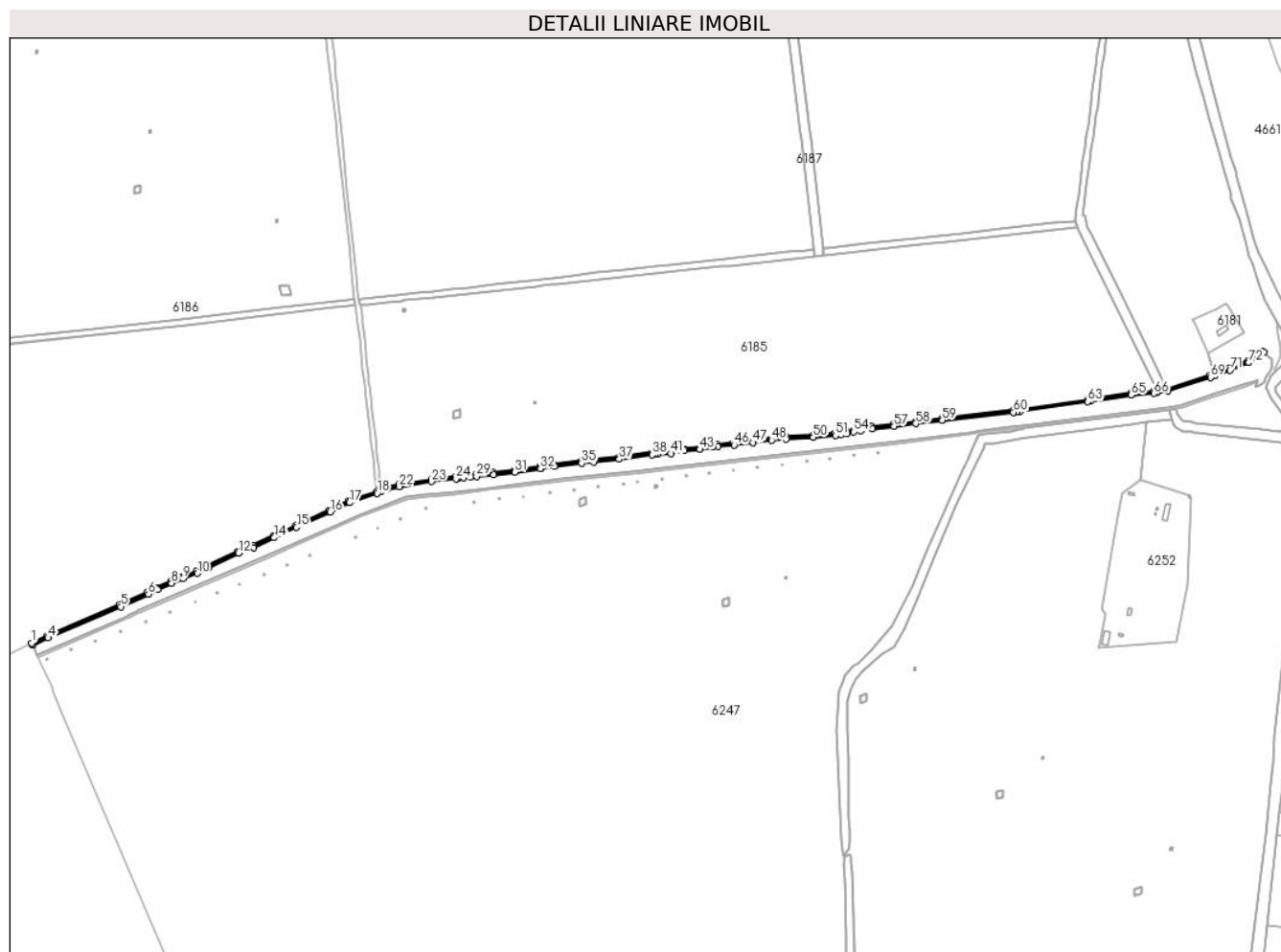
Inscrieri privind dezmembramintele dreptului de proprietate, drepturi reale de garanție și sarcini	Referințe
NU SUNT	

Anexa Nr. 1 La Partea I

Teren

Nr cadastral	Suprafața (mp)*	Observații / Referințe
	9.318	

* Suprafața este determinată în planul de proiecție Stereo 70.



Date referitoare la teren

Crt	Categorie folosință	Intravilan	Suprafața (mp)	Tarla	Parcelă	Nr. topo	Observații / Referințe
1	drum	NU	9.318	-	-	-	De 2612/1

Lungime Segmente

1) Valorile lungimilor segmentelor sunt obținute din proiecție în plan.

Punct început	X / Y	Punct sfârșit	X / Y	Lungime segment	Punct început	X / Y	Punct sfârșit	X / Y	Lungime segment	Punct început	X / Y	Punct sfârșit	X / Y	Lungime segment
1	727.472,234 353.454,1	2	727.473,914 353.450,47	4.0	2	727.473,914 353.450,47	3	727.473,926 353.450,475	0.013	3	727.473,926 353.450,475	4	727.502,376 353.463,642	31.349
4	727.502,376 353.463,642	5	727.634,413 353.520,379	143.711	5	727.634,413 353.520,379	6	727.685,154 353.543,352	55.699	6	727.685,154 353.543,352	7	727.701,53 353.551,325	18.214
7	727.701,53 353.551,325	8	727.727,176 353.563,08	28.212	8	727.727,176 353.563,08	9	727.747,758 353.571,679	22.306	9	727.747,758 353.571,679	10	727.773,973 353.581,071	27.847
10	727.773,973 353.581,071	11	727.793,957 353.591,132	22.374	11	727.793,957 353.591,132	12	727.849,376 353.617,859	61.527	12	727.849,376 353.617,859	13	727.876,871 353.628,189	29.371
13	727.876,871 353.628,189	14	727.914,224 353.645,965	41.367	14	727.914,224 353.645,965	15	727.954,973 353.664,921	44.942	15	727.954,973 353.664,921	16	728.016,156 353.692,593	67.15
16	728.016,156 353.692,593	17	728.051,478 353.709,885	39.328	17	728.051,478 353.709,885	18	728.101,998 353.726,816	53.282	18	728.101,998 353.726,816	19	728.109,368 353.731,395	8.677

Punct început	X / Y	Punct sfârșit	X / Y	Lungime segment	Punct început	X / Y	Punct sfârșit	X / Y	Lungime segment	Punct început	X / Y	Punct sfârșit	X / Y	Lungime segment
19	728.109,368 353.731,395	20	728.111,411 353.732,08	2.155	20	728.111,411 353.732,08	21	728.118,975 353.734,615	7.977	21	728.118,975 353.734,615	22	728.142,059 353.739,261	23.547
22	728.142,059 353.739,261	23	728.200,917 353.748,393	59.562	23	728.200,917 353.748,393	24	728.245,672 353.753,421	45.037	24	728.245,672 353.753,421	25	728.247,66 353.753,645	2.001
25	728.247,66 353.753,645	26	728.249,65 353.753,869	2.003	26	728.249,65 353.753,869	27	728.259,447 353.754,97	9.859	27	728.259,447 353.754,97	28	728.272,28 353.756,407	12.913
28	728.272,28 353.756,407	29	728.282,756 353.757,58	10.541	29	728.282,756 353.757,58	30	728.313,842 353.761,06	31.28	30	728.313,842 353.761,06	31	728.352,633 353.765,402	39.033
31	728.352,633 353.765,402	32	728.399,204 353.772,123	47.053	32	728.399,204 353.772,123	33	728.401,188 353.772,409	2.005	33	728.401,188 353.772,409	34	728.424,669 353.775,797	23.724
34	728.424,669 353.775,797	35	728.474,436 353.781,646	50.11	35	728.474,436 353.781,646	36	728.496,52 353.784,242	22.236	36	728.496,52 353.784,242	37	728.542,873 353.789,079	46.605
37	728.542,873 353.789,079	38	728.603,098 353.797,009	60.745	38	728.603,098 353.797,009	39	728.608,17 353.797,677	5.116	39	728.608,17 353.797,677	40	728.612,826 353.797,962	4.665
40	728.612,826 353.797,962	41	728.637,326 353.799,463	24.546	41	728.637,326 353.799,463	42	728.661,394 353.804,453	24.58	42	728.661,394 353.804,453	43	728.690,07 353.806,668	28.761
43	728.690,07 353.806,668	44	728.712,378 353.810,944	22.714	44	728.712,378 353.810,944	45	728.722,531 353.811,957	10.203	45	728.722,531 353.811,957	46	728.752,012 353.814,899	29.627
46	728.752,012 353.814,899	47	728.786,895 353.819,308	35.161	47	728.786,895 353.819,308	48	728.820,453 353.823,55	33.825	48	728.820,453 353.823,55	49	728.847,116 353.825,522	26.736
49	728.847,116 353.825,522	50	728.896,493 353.829,174	49.512	50	728.896,493 353.829,174	51	728.936,773 353.832,154	40.39	51	728.936,773 353.832,154	52	728.947,372 353.832,937	10.628
52	728.947,372 353.832,937	53	728.957,476 353.835,456	10.413	53	728.957,476 353.835,456	54	728.970,404 353.838,678	13.323	54	728.970,404 353.838,678	55	728.983,57 353.840,852	13.344
55	728.983,57 353.840,852	56	729.003,715 353.844,18	20.418	56	729.003,715 353.844,18	57	729.043,493 353.849,099	40.081	57	729.043,493 353.849,099	58	729.083,24 353.853,884	40.034
58	729.083,24 353.853,884	59	729.131,661 353.859,71	48.77	59	729.131,661 353.859,71	60	729.261,269 353.874,462	130.445	60	729.261,269 353.874,462	61	729.267,871 353.875,213	6.645
61	729.267,871 353.875,213	62	729.272,981 353.875,942	5.162	62	729.272,981 353.875,942	63	729.396,519 353.893,567	124.789	63	729.396,519 353.893,567	64	729.402,371 353.894,47	5.921
64	729.402,371 353.894,47	65	729.475,786 353.905,777	74.281	65	729.475,786 353.905,777	66	729.517,36 353.908,827	41.686	66	729.517,36 353.908,827	67	729.523,241 353.910,39	6.085
67	729.523,241 353.910,39	68	729.542,067 353.913,352	19.058	68	729.542,067 353.913,352	69	729.620,618 353.938,266	82.407	69	729.620,618 353.938,266	70	729.627,933 353.940,913	7.779
70	729.627,933 353.940,913	71	729.656,107 353.951,105	29.961	71	729.656,107 353.951,105	72	729.690,207 353.964,894	36.782	72	729.690,207 353.964,894	73	729.717,294 353.983,482	32.851
73	729.717,294 353.983,482	74	729.714,494 353.986,355	4.012	74	729.714,494 353.986,355	75	729.688,306 353.968,44	31.729	75	729.688,306 353.968,44	76	729.654,676 353.954,841	36.275
76	729.654,676 353.954,841	77	729.626,576 353.944,675	29.882	77	729.626,576 353.944,675	78	729.626,572 353.944,674	0.004	78	729.626,572 353.944,674	79	729.619,332 353.942,055	7.699
79	729.619,332 353.942,055	80	729.541,146 353.917,256	82.025	80	729.541,146 353.917,256	81	729.522,414 353.914,309	18.962	81	729.522,414 353.914,309	82	729.516,694 353.912,789	5.919
82	729.516,694 353.912,789	83	729.475,335 353.909,755	41.47	83	729.475,335 353.909,755	84	729.401,762 353.898,423	74.441	84	729.401,762 353.898,423	85	729.395,932 353.897,524	5.899
85	729.395,932 353.897,524	86	729.272,416 353.879,902	124.767	86	729.272,416 353.879,902	87	729.267,362 353.879,181	5.105	87	729.267,362 353.879,181	88	729.260,817 353.878,436	6.587
88	729.260,817 353.878,436	89	729.131,196 353.863,683	130.458	89	729.131,196 353.863,683	90	729.082,762 353.857,855	48.783	90	729.082,762 353.857,855	91	729.043,009 353.853,07	40.04
91	729.043,009 353.853,07	92	729.003,143 353.848,14	40.17	92	729.003,143 353.848,14	93	728.982,918 353.844,799	20.499	93	728.982,918 353.844,799	94	728.969,593 353.842,598	13.506
94	728.969,593 353.842,598	95	728.956,509 353.839,337	13.484	95	728.956,509 353.839,337	96	728.946,736 353.836,901	10.072	96	728.946,736 353.836,901	97	728.936,478 353.836,143	10.286
97	728.936,478 353.836,143	98	728.896,198 353.833,163	40.39	98	728.896,198 353.833,163	99	728.846,821 353.829,511	49.512	99	728.846,821 353.829,511	100	728.820,054 353.827,531	26.84
100	728.820,054 353.827,531	101	728.786,393 353.823,276	33.929	101	728.786,393 353.823,276	102	728.751,563 353.818,874	35.107	102	728.751,563 353.818,874	103	728.722,134 353.815,937	29.575
103	728.722,134 353.815,937	104	728.711,802 353.814,906	10.383	104	728.711,802 353.814,906	105	728.689,538 353.810,639	22.669	105	728.689,538 353.810,639	106	728.660,832 353.808,421	28.792
106	728.660,832 353.808,421	107	728.636,795 353.803,438	24.548	107	728.636,795 353.803,438	108	728.612,581 353.801,955	24.259	108	728.612,581 353.801,955	109	728.607,786 353.801,661	4.804
109	728.607,786 353.801,661	110	728.602,576 353.800,975	5.255	110	728.602,576 353.800,975	111	728.542,404 353.793,052	60.691	111	728.542,404 353.793,052	112	728.496,079 353.788,218	46.577
112	728.496,079 353.788,218	113	728.473,969 353.785,619	22.262	113	728.473,969 353.785,619	114	728.424,15 353.779,764	50.162	114	728.424,15 353.779,764	115	728.400,617 353.776,368	23.777
115	728.400,617 353.776,368	116	728.398,638 353.776,082	2.0	116	728.398,638 353.776,082	117	728.398,633 353.776,082	0.005	117	728.398,633 353.776,082	118	728.352,125 353.769,37	46.99

Punct început	X / Y	Punct sfârșit	X / Y	Lungime segment	Punct început	X / Y	Punct sfârșit	X / Y	Lungime segment	Punct început	X / Y	Punct sfârșit	X / Y	Lungime segment
118	728.352,125 353.769,37	119	728.313,397 353.765,035	38.97	119	728.313,397 353.765,035	120	728.282,311 353.761,555	31.28	120	728.282,311 353.761,555	121	728.271,835 353.760,382	10.54 1
121	728.271,835 353.760,382	122	728.259,001 353.758,945	12.91 4	122	728.259,001 353.758,945	123	728.249,203 353.757,844	9.86	123	728.249,203 353.757,844	124	728.247,215 353.757,62	2.001
124	728.247,215 353.757,62	125	728.247,212 353.757,62	0.003	125	728.247,212 353.757,62	126	728.245,224 353.757,396	2.001	126	728.245,224 353.757,396	127	728.200,387 353.752,359	45.11 9
127	728.200,387 353.752,359	128	728.141,357 353.743,2	59.73 6	128	728.141,357 353.743,2	129	728.117,941 353.738,487	23.88 6	129	728.117,941 353.738,487	130	728.110,14 353.735,873	8.227
130	728.110,14 353.735,873	131	728.107,653 353.735,039	2.623	131	728.107,653 353.735,039	132	728.100,284 353.730,46	8.676	132	728.100,284 353.730,46	133	728.049,956 353.713,594	53.07 9
133	728.049,956 353.713,594	134	728.014,452 353.696,212	39.53 1	134	728.014,452 353.696,212	135	727.953,305 353.668,557	67.11	135	727.953,305 353.668,557	136	727.912,521 353.649,584	44.98 1
136	727.912,521 353.649,584	137	727.875,305 353.631,874	41.21 5	137	727.875,305 353.631,874	138	727.847,801 353.621,54	29.38 1	138	727.847,801 353.621,54	139	727.792,189 353.594,72	61.74 1
139	727.792,189 353.594,72	140	727.772,393 353.584,754	22.16 3	140	727.772,393 353.584,754	141	727.746,312 353.575,41	27.70 4	141	727.746,312 353.575,41	142	727.725,571 353.566,745	22.47 8
142	727.725,571 353.566,745	143	727.699,821 353.554,942	28.32 6	143	727.699,821 353.554,942	144	727.683,453 353.546,973	18.20 5	144	727.683,453 353.546,973	145	727.632,798 353.524,039	55.60 5
145	727.632,798 353.524,039	146	727.500,746 353.467,295	143.7 28	146	727.500,746 353.467,295	1	727.472,234 353.454,1	31.41 7					

** Lungimile segmentelor sunt determinate în planul de proiecție Stereo 70 și sunt rotunjite la 1 milimetru.

*** Distanța dintre puncte este formată din segmente cumulate ce sunt mai mici decât valoarea 1 milimetru.

**DATE DESPRE IMOBILUL NR. 6236**

Oficiul de Cadastru și Publicitate Imobiliară IALOMITA
Biroul de Cadastru și Publicitate Imobiliară Slobozia

A. Partea I. Descrierea imobilului

TEREN Extravilan

Adresa: Jud. Ialomita

Nr. Crt	Nr cadastral Nr. topografic	Suprafața* (mp)	Observații / Referințe
A1		35.614	Sector cadastral:5 Teren neimprejmuit;

B. Partea II. Proprietari și acte

Inscrieri privitoare la dreptul de proprietate și alte drepturi reale		Referințe
/		
Act Normativ nr. Legea 7, din 13/03/1996 emis de PARLAMENTUL ROMÂNIEI;		
B1	Inscrierea provizorie, drept de PROPRIETATE art.13 alin.15, dobândit prin Lege, cota actuala 1/1, cota initiala 1/1 1) UAT VLADENI, CIF:4365441, PROPRIETAR NEIDENTIFICAT	A1

C. Partea III. SARCINI .

Inscrieri privind dezmembramintele dreptului de proprietate, drepturi reale de garanție și sarcini	Referințe
NU SUNT	

Anexa Nr. 1 La Partea I

Teren

Nr cadastral	Suprafața (mp)*	Observații / Referințe
	35.614	

* Suprafața este determinată în planul de proiecție Stereo 70.



Date referitoare la teren

Crt	Categorie folosință	Intravilan	Suprafața (mp)	Tarla	Parcelă	Nr. topo	Observații / Referințe
1	curți constructii	NU	35.614	-	-	-	HC 2507

Date referitoare la construcții

Crt	Număr	Destinație construcție	Supraf. (mp)	Situație juridică	Observații / Referințe
A1.1		construcții industriale și edilitare	35.614	Fara acte	Nr. niveluri:1; S. construita la sol:35614 mp; Canal

Lungime Segmente

1) Valorile lungimilor segmentelor sunt obținute din proiecție în plan.

Punct început	X / Y	Punct sfârșit	X / Y	Lungime segment	Punct început	X / Y	Punct sfârșit	X / Y	Lungime segment	Punct început	X / Y	Punct sfârșit	X / Y	Lungime segment
1	729.776,973 353.985,209	2	729.730,63 353.940,637	64.299	2	729.730,63 353.940,637	3	729.723,207 353.925,762	16.624	3	729.723,207 353.925,762	4	729.721,885 353.919,544	6.357
4	729.721,885 353.919,544	5	729.723,394 353.915,287	4.517	5	729.723,394 353.915,287	6	729.730,015 353.900,621	16.091	6	729.730,015 353.900,621	7	729.764,155 353.853,005	58.59
7	729.764,155 353.853,005	8	729.784,624 353.805,608	51.628	8	729.784,624 353.805,608	9	729.788,543 353.799,824	6.987	9	729.788,543 353.799,824	10	729.789,75 353.776,666	23.189

Punct început	X / Y	Punct sfârșit	X / Y	Lungime segment	Punct început	X / Y	Punct sfârșit	X / Y	Lungime segment	Punct început	X / Y	Punct sfârșit	X / Y	Lungime segment
10	729.789,75 353.776,666	11	729.782,857 353.708,701	68.314	11	729.782,857 353.708,701	12	729.763,719 353.529,772	179.95	12	729.763,719 353.529,772	13	729.759,142 353.482,358	47.634
13	729.759,142 353.482,358	14	729.758,997 353.480,446	1.917	14	729.758,997 353.480,446	15	729.758,607 353.475,327	5.134	15	729.758,607 353.475,327	16	729.757,51 353.465,838	9.552
16	729.757,51 353.465,838	17	729.757,23 353.463,418	2.436	17	729.757,23 353.463,418	18	729.736,563 353.284,967	179.644	18	729.736,563 353.284,967	19	729.733,509 353.234,91	50.15
19	729.733,509 353.234,91	20	729.732,048 353.220,227	14.756	20	729.732,048 353.220,227	21	729.731,841 353.218,145	2.092	21	729.731,841 353.218,145	22	729.729,994 353.199,589	18.648
22	729.729,994 353.199,589	23	729.729,832 353.197,969	1.628	23	729.729,832 353.197,969	24	729.720,393 353.104,93	93.517	24	729.720,393 353.104,93	25	729.714,365 353.055,012	50.281
25	729.714,365 353.055,012	26	729.714,365 353.055,008	0.004	26	729.714,365 353.055,008	27	729.705,386 352.982,825	72.739	27	729.705,386 352.982,825	28	729.697,749 352.911,682	71.552
28	729.697,749 352.911,682	29	729.697,749 352.911,678	0.004	29	729.697,749 352.911,678	30	729.694,795 352.894,72	17.213	30	729.694,795 352.894,72	31	729.687,749 352.827,419	67.669
31	729.687,749 352.827,419	32	729.686,968 352.817,663	9.787	32	729.686,968 352.817,663	33	729.686,795 352.815,507	2.163	33	729.686,795 352.815,507	34	729.685,306 352.796,925	18.642
34	729.685,306 352.796,925	35	729.685,128 352.795,255	1.679	35	729.685,128 352.795,255	36	729.672,751 352.680,824	115.098	36	729.672,751 352.680,824	37	729.662,973 352.595,118	86.262
37	729.662,973 352.595,118	38	729.645,589 352.405,692	190.222	38	729.645,589 352.405,692	39	729.644,115 352.400,134	5.75	39	729.644,115 352.400,134	40	729.664,998 352.397,181	21.091
40	729.664,998 352.397,181	41	729.679,029 352.527,785	131.356	41	729.679,029 352.527,785	42	729.689,779 352.627,855	100.646	42	729.689,779 352.627,855	43	729.708,715 352.804,118	177.277
43	729.708,715 352.804,118	44	729.715,606 352.868,258	64.509	44	729.715,606 352.868,258	45	729.716,587 352.877,391	9.186	45	729.716,587 352.877,391	46	729.723,347 352.940,315	63.286
46	729.723,347 352.940,315	47	729.741,036 353.104,977	165.609	47	729.741,036 353.104,977	48	729.745,634 353.147,77	43.039	48	729.745,634 353.147,77	49	729.748,781 353.177,064	29.463
49	729.748,781 353.177,064	50	729.759,184 353.273,903	97.396	50	729.759,184 353.273,903	51	729.759,808 353.279,871	6.001	51	729.759,808 353.279,871	52	729.759,951 353.281,234	1.37
52	729.759,951 353.281,234	53	729.755,967 353.281,591	4.0	53	729.755,967 353.281,591	54	729.756,86 353.291,551	10.0	54	729.756,86 353.291,551	55	729.760,992 353.291,181	4.149
55	729.760,992 353.291,181	56	729.761,259 353.293,73	2.563	56	729.761,259 353.293,73	57	729.761,75 353.298,426	4.722	57	729.761,75 353.298,426	58	729.814,891 353.804,335	508.692
58	729.814,891 353.804,335	59	729.808,961 353.828,884	25.255	59	729.808,961 353.828,884	60	729.778,758 353.858,185	42.081	60	729.778,758 353.858,185	61	729.738,866 353.912,711	67.561
61	729.738,866 353.912,711	62	729.739,258 353.920,74	8.039	62	729.739,258 353.920,74	63	729.750,584 353.931,6	15.691	63	729.750,584 353.931,6	64	729.791,967 353.963,531	52.27
64	729.791,967 353.963,531	65	729.779,197 353.982,088	22.526	65	729.779,197 353.982,088	1	729.776,973 353.985,209	3.832					

** Lungimile segmentelor sunt determinate în planul de proiecție Stereo 70 și sunt rotunjite la 1 milimetru.

*** Distanța dintre puncte este formată din segmente cumulate ce sunt mai mici decât valoarea 1 milimetru.

**DATE DESPRE IMOBILUL NR. 6237**

Oficiul de Cadastru și Publicitate Imobiliară IALOMITA
Biroul de Cadastru și Publicitate Imobiliară Slobozia

A. Partea I. Descrierea imobilului

TEREN Extravilan

Adresa: Jud. Ialomita

Nr. Crt	Nr cadastral Nr. topografic	Suprafața* (mp)	Observații / Referințe
A1		4.212	Sector cadastral:5 Teren neimprejmuit;

B. Partea II. Proprietari și acte

Inscrieri privitoare la dreptul de proprietate și alte drepturi reale	Referințe
/	
Act Normativ nr. Legea 7, din 13/03/1996 emis de PARLAMENTUL ROMÂNIEI;	
B1	A1
Inscrierea provizorie, drept de PROPRIETATE art.13 alin.15, dobandit prin Lege, cota actuala 1/1, cota initiala 1/1 1) UAT VLADENI, CIF:4365441, PROPRIETAR NEIDENTIFICAT	

C. Partea III. SARCINI .

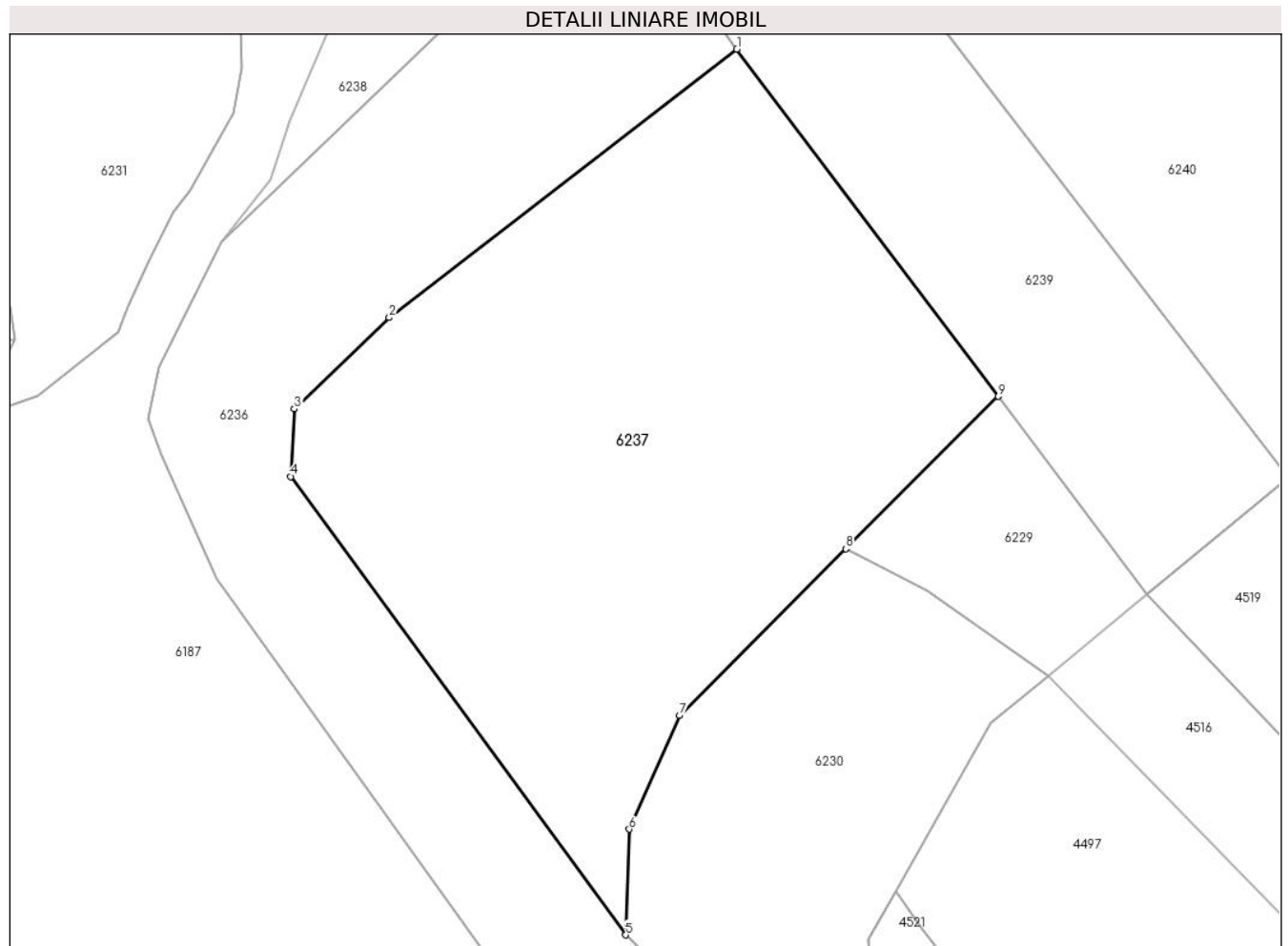
Inscrieri privind dezmembramintele dreptului de proprietate, drepturi reale de garanție și sarcini	Referințe
NU SUNT	

Anexa Nr. 1 La Partea I

Teren

Nr cadastral	Suprafața (mp)*	Observații / Referințe
	4.212	

* Suprafața este determinată în planul de proiecție Stereo 70.



Date referitoare la teren

Crt	Categorie folosință	Intravilan	Suprafața (mp)	Tarla	Parcelă	Nr. topo	Observații / Referințe
1	curți constructii	NU	4.212	275/1	1	-	

Lungime Segmente

1) Valorile lungimilor segmentelor sunt obținute din proiecție în plan.

Punct început	X / Y	Punct sfârșit	X / Y	Lungime segment (** (m)
1	729.791,967 353.963,531	2	729.750,584 353.931,6	52.27
2	729.750,584 353.931,6	3	729.739,258 353.920,74	15.691
3	729.739,258 353.920,74	4	729.738,866 353.912,711	8.039
4	729.738,866 353.912,711	5	729.778,758 353.858,185	67.561
5	729.778,758 353.858,185	6	729.779,166 353.870,75	12.572

Punct început	X / Y	Punct sfârșit	X / Y	Lungime segment (** (m)
6	729.779,166 353.870,75	7	729.785,143 353.884,275	14.787
7	729.785,143 353.884,275	8	729.804,949 353.904,097	28.021
8	729.804,949 353.904,097	9	729.823,085 353.922,249	25.659
9	729.823,085 353.922,249	1	729.791,967 353.963,531	51.697

** Lungimile segmentelor sunt determinate în planul de proiecție Stereo 70 și sunt rotunjite la 1 milimetru.

*** Distanța dintre puncte este formată din segmente cumulate ce sunt mai mici decât valoarea 1 milimetru.

**DATE DESPRE IMOBILUL NR. 6238**

Oficiul de Cadastru și Publicitate Imobiliară IALOMITA
Biroul de Cadastru și Publicitate Imobiliară Slobozia

A. Partea I. Descrierea imobilului

TEREN Extravilan

Adresa: Jud. Ialomita

Nr. Crt	Nr cadastral Nr. topografic	Suprafața* (mp)	Observații / Referințe
A1		1.275	Sector cadastral:5 Teren neimprejmuit;

B. Partea II. Proprietari și acte

Inscrieri privitoare la dreptul de proprietate și alte drepturi reale		Referințe
/		
Act Normativ nr. Legea 7, din 13/03/1996 emis de PARLAMENTUL ROMÂNIEI;		
B1	Inscrierea provizorie, drept de PROPRIETATE art.13 alin.15, dobândit prin Lege, cota actuala 1/1, cota initiala 1/1 1) UAT VLADENI, CIF:4365441, PROPRIETAR NEIDENTIFICAT	A1

C. Partea III. SARCINI .

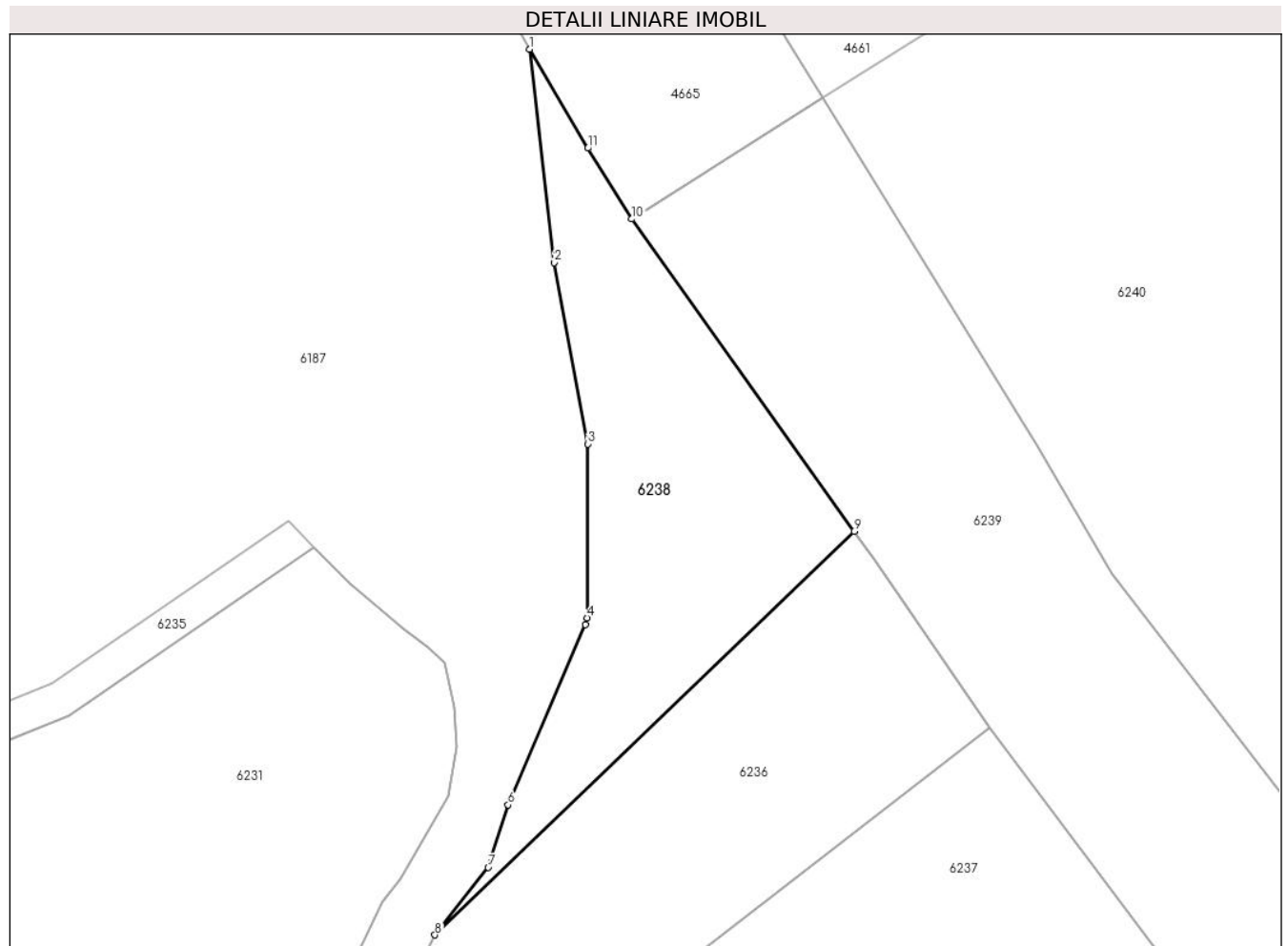
Inscrieri privind dezmembramintele dreptului de proprietate, drepturi reale de garanție și sarcini	Referințe
NU SUNT	

Anexa Nr. 1 La Partea I

Teren

Nr cadastral	Suprafața (mp)*	Observații / Referințe
	1.275	

* Suprafața este determinată în planul de proiecție Stereo 70.



Date referitoare la teren

Crt	Categorie folosință	Intravilan	Suprafața (mp)	Tarla	Parcelă	Nr. topo	Observații / Referințe
1	arabil	NU	1.275	275/2	2606	-	

Lungime Segmente

1) Valorile lungimilor segmentelor sunt obținute din proiecție în plan.

Punct început	X / Y	Punct sfârșit	X / Y	Lungime segment (** (m)
1	729.741,084 354.038,446	2	729.743,837 354.014,875	23.731
2	729.743,837 354.014,875	3	729.747,552 353.994,852	20.365
3	729.747,552 353.994,852	4	729.747,44 353.975,66	19.192
4	729.747,44 353.975,66	5	729.747,25 353.974,906	0.778
5	729.747,25 353.974,906	6	729.738,731 353.954,992	21.66

Punct început	X / Y	Punct sfârșit	X / Y	Lungime segment (** (m)
6	729.738,731 353.954,992	7	729.736,515 353.948,102	7.238
7	729.736,515 353.948,102	8	729.730,63 353.940,637	9.506
8	729.730,63 353.940,637	9	729.776,973 353.985,209	64.299
9	729.776,973 353.985,209	10	729.752,397 354.019,697	42.349
10	729.752,397 354.019,697	11	729.747,531 354.027,519	9.212
11	729.747,531 354.027,519	1	729.741,084 354.038,446	12.687

** Lungimile segmentelor sunt determinate în planul de proiecție Stereo 70 și sunt rotunjite la 1 milimetru.

*** Distanța dintre puncte este formată din segmente cumulate ce sunt mai mici decât valoarea 1 milimetru.

**DATE DESPRE IMOBILUL NR. 6239**

Oficiul de Cadastru și Publicitate Imobiliară IALOMITA
Biroul de Cadastru și Publicitate Imobiliară Slobozia

A. Partea I. Descrierea imobilului

TEREN Extravilan

Adresa: Jud. Ialomita

Nr. Crt	Nr cadastral Nr. topografic	Suprafața* (mp)	Observații / Referințe
A1		3.272	Sector cadastral:5 Teren neimprejmuit;

B. Partea II. Proprietari și acte

Inscrieri privitoare la dreptul de proprietate și alte drepturi reale	Referințe
/	
Act Normativ nr. Legea 7, din 13/03/1996 emis de PARLAMENTUL ROMÂNIEI;	
B1	A1
Inscrierea provizorie, drept de PROPRIETATE art.13 alin.15, dobândit prin Lege, cota actuala 1/1, cota initiala 1/1 1) UAT VLADENI, CIF:4365441, PROPRIETAR NEIDENTIFICAT	

C. Partea III. SARCINI .

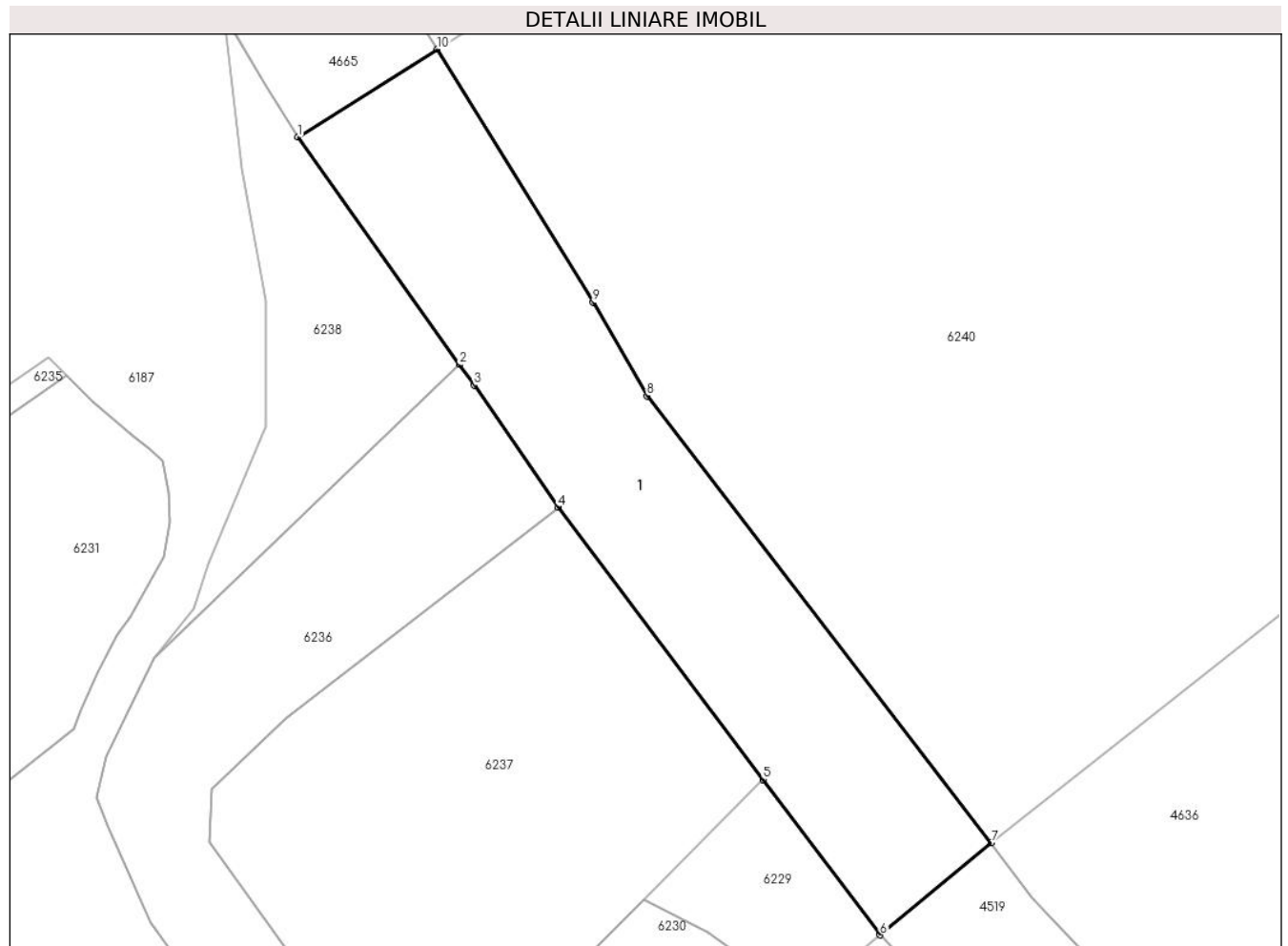
Inscrieri privind dezmembramintele dreptului de proprietate, drepturi reale de garanție și sarcini	Referințe
NU SUNT	

Anexa Nr. 1 La Partea I

Teren

Nr cadastral	Suprafața (mp)*	Observații / Referințe
	3.272	

* Suprafața este determinată în planul de proiecție Stereo 70.



Date referitoare la teren

Crt	Categorie folosință	Intravilan	Suprafața (mp)	Tarla	Parcelă	Nr. topo	Observații / Referințe
1	curți constructii	NU	3.272	CD 1577	-	-	

Date referitoare la construcții

Crt	Număr	Destinație construcție	Supraf. (mp)	Situație juridică	Observații / Referințe
A1.1		construcții industriale și edilitare	3.272	Fara acte	Nr. niveluri:1; S. construita la sol:3272 mp; Dig

Lungime Segmente

1) Valorile lungimilor segmentelor sunt obținute din proiecție în plan.

Punct început	X / Y	Punct sfârșit	X / Y	Lungime segment (** (m)
1	729.752,397 354.019,697	2	729.776,973 353.985,209	42.349
2	729.776,973 353.985,209	3	729.779,197 353.982,088	3.832
3	729.779,197 353.982,088	4	729.791,967 353.963,531	22.526

Punct început	X / Y	Punct sfârșit	X / Y	Lungime segment (** (m)
4	729.791,967 353.963,531	5	729.823,085 353.922,249	51.697
5	729.823,085 353.922,249	6	729.840,849 353.898,683	29.511
6	729.840,849 353.898,683	7	729.857,714 353.912,644	21.894
7	729.857,714 353.912,644	8	729.805,46 353.980,451	85.605
8	729.805,46 353.980,451	9	729.797,25 353.994,631	16.385
9	729.797,25 353.994,631	10	729.773,527 354.033,06	45.162
10	729.773,527 354.033,06	1	729.752,397 354.019,697	25.001

** Lungimile segmentelor sunt determinate în planul de proiecție Stereo 70 și sunt rotunjite la 1 milimetru.

*** Distanța dintre puncte este formată din segmente cumulate ce sunt mai mici decât valoarea 1 milimetru.

**DATE DESPRE IMOBILUL NR. 6240**

Oficiul de Cadastru și Publicitate Imobiliară IALOMITA
Biroul de Cadastru și Publicitate Imobiliară Slobozia

A. Partea I. Descrierea imobilului

TEREN Extravilan

Adresa: Jud. Ialomita

Nr. Crt	Nr cadastral Nr. topografic	Suprafața* (mp)	Observații / Referințe
A1		28.694	Sector cadastral:5 Teren neimprejmuit;

B. Partea II. Proprietari și acte

Inscrieri privitoare la dreptul de proprietate și alte drepturi reale		Referințe
/		
Act Normativ nr. HG 1705, din 29/11/2006 emis de GUVERNUL ROMANIEI;		
B1	Intabulare, drept de PROPRIETATE, dobandit prin Lege, cota actuala 1/1, cota initiala 1/1 1) STATUL ROMAN , CIF:9999999999999	A1
B2	Intabulare, drept de ADMINISTRARE, dobandit prin Lege, cota actuala 1/1, cota initiala 1/1 1) ROMSILVA-DIRECTIA SILVICA IALOMITA , CIF:9999999999999	A1

C. Partea III. SARCINI .

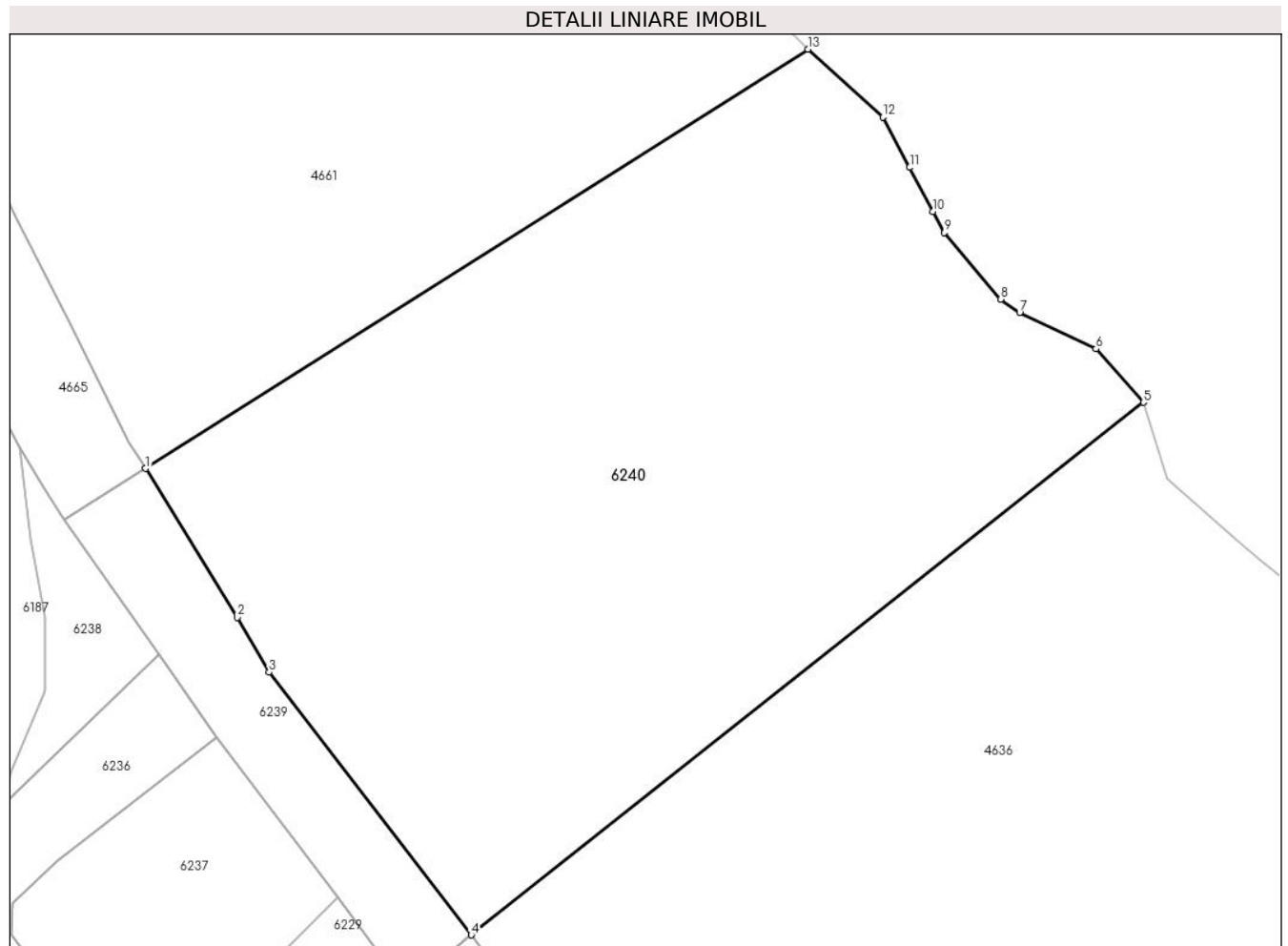
Inscrieri privind dezmembramintele dreptului de proprietate, drepturi reale de garanție și sarcini	Referințe
NU SUNT	

Anexa Nr. 1 La Partea I

Teren

Nr cadastral	Suprafața (mp)*	Observații / Referințe
	28.694	

* Suprafața este determinată în planul de proiecție Stereo 70.



Date referitoare la teren

Crt	Categorie folosință	Intravilan	Suprafața (mp)	Tarla	Parcelă	Nr. topo	Observații / Referințe
1	padure	NU	28.694	272	2573	-	UP IX VLADENI, UA:37D,38D,37NN2,38NN2,37B,38B,37J,38H

Lungime Segmente

1) Valorile lungimilor segmentelor sunt obținute din proiecție în plan.

Punct început	X / Y	Punct sfârșit	X / Y	Lungime segment (** (m)
1	729.773,527 354.033,06	2	729.797,25 353.994,631	45.162
2	729.797,25 353.994,631	3	729.805,46 353.980,451	16.385
3	729.805,46 353.980,451	4	729.857,714 353.912,644	85.605
4	729.857,714 353.912,644	5	730.031,468 354.050,16	221.588
5	730.031,468 354.050,16	6	730.019,221 354.063,956	18.448

Punct început	X / Y	Punct sfârșit	X / Y	Lungime segment (** (m)
6	730.019,221 354.063,956	7	729.999,484 354.073,376	21.87
7	729.999,484 354.073,376	8	729.994,566 354.076,768	5.974
8	729.994,566 354.076,768	9	729.980,03 354.094,02	22.559
9	729.980,03 354.094,02	10	729.977,116 354.099,473	6.183
10	729.977,116 354.099,473	11	729.971,054 354.110,817	12.862
11	729.971,054 354.110,817	12	729.964,111 354.123,81	14.732
12	729.964,111 354.123,81	13	729.944,75 354.141,34	26.118
13	729.944,75 354.141,34	1	729.773,527 354.033,06	202.588

** Lungimile segmentelor sunt determinate în planul de proiecție Stereo 70 și sunt rotunjite la 1 milimetru.

*** Distanța dintre puncte este formată din segmente cumulate ce sunt mai mici decât valoarea 1 milimetru.

**DATE DESPRE IMOBILUL NR. 6241**

Oficiul de Cadastru și Publicitate Imobiliară IALOMITA
 Biroul de Cadastru și Publicitate Imobiliară Slobozia

A. Partea I. Descrierea imobilului

TEREN Extravilan

Nr. CF vechi:1002
 Nr. cadastral vechi:998

Adresa: Jud. Ialomița

Nr. Crt	Nr cadastral Nr. topografic	Suprafața* (mp)	Observații / Referințe
A1	22092	168	Sector cadastral:5 Teren neimprejmuit;

Construcții

Crt	Nr cadastral Nr. topografic	Adresa	Observații / Referințe
A1.1	22092-C1	Jud. Ialomița	Nr. niveluri:1; S. construita la sol:168 mp; Stalp 162

B. Partea II. Proprietari și acte

Inscrieri privitoare la dreptul de proprietate și alte drepturi reale		Referințe
4924 / 19/02/2008		
Act Normativ nr. 318, din 16/07/2003 emis de PARLAMENTUL ROMANIEI;		
B1	Intabulare, drept de PROPRIETATEpublica, dobandit prin Lege, cota actuala 1/1, cota initiala 1/1 1) STATUL ROMAN , CIF:9999999999999 <i>OBSERVATII: (provenita din conversia CF 1002)</i>	A1, A1.1

C. Partea III. SARCINI

Inscrieri privind dezmembramintele dreptului de proprietate, drepturi reale de garanție și sarcini		Referințe
4924 / 19/02/2008		
Act Administrativ nr. 1, din 29/06/2004 emis de Ministerul Economiei si Comertului (si Compania Nationala de Transport a Energiei Electrice „TRANSELECTRICA”);		
C1	Intabulare, drept de CONCESIUNE, dobandit prin Conventie, cota actuala 1/1, cota initiala 1/1 1) CNTEE TRANSELECTRICA SA , CIF:9999999999999 <i>OBSERVATII: (provenita din conversia CF 1002)</i>	A1

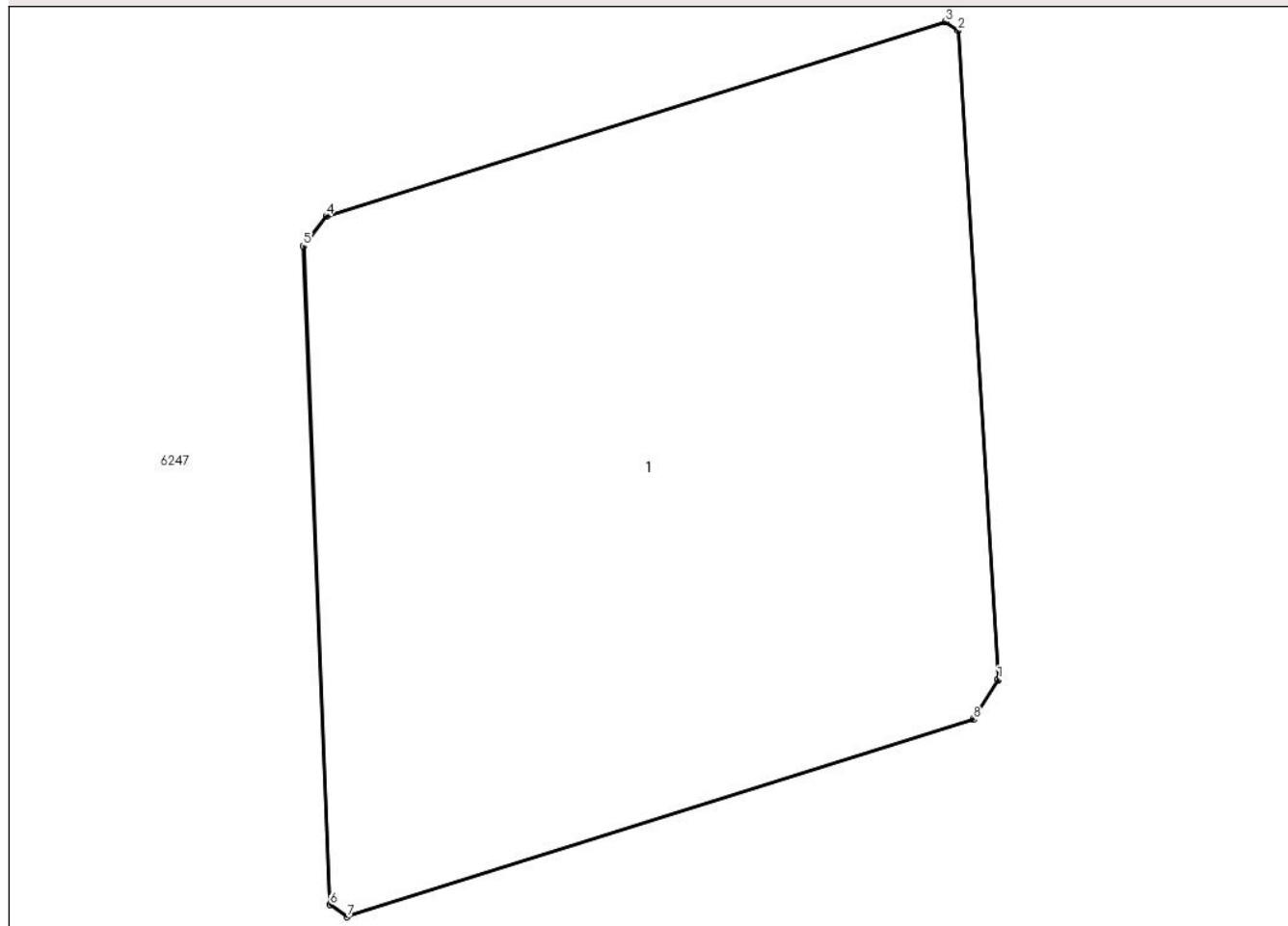
Anexa Nr. 1 La Partea I

Teren

Nr cadastral	Suprafața (mp)*	Observații / Referințe
22092	168	

* Suprafața este determinată în planul de proiecție Stereo 70.

DETALII LINIARE IMOBIL



Date referitoare la teren

Crt	Categorie folosință	Intra vilan	Suprafața (mp)	Tarla	Parcelă	Nr. topo	Observații / Referințe
1	altele	NU	168	2712	-	-	

Date referitoare la construcții

Crt	Număr	Destinație construcție	Supraf. (mp)	Situație juridică	Observații / Referințe
A1.1	22092-C1	construcții industriale și edilitare	168	Cu acte	Nr. niveluri:1; S. construită la sol:168 mp; Stalp 162

Lungime Segmente

1) Valorile lungimilor segmentelor sunt obținute din proiecție în plan.

Punct început	X / Y	Punct sfârșit	X / Y	Lungime segment (** (m)
1	728.994,392 353.348,885	2	728.993,632 353.361,186	12.324
2	728.993,632 353.361,186	3	728.993,395 353.361,352	0.289
3	728.993,395 353.361,352	4	728.981,646 353.357,67	12.312

Punct început	X / Y	Punct sfârșit	X / Y	Lungime segment (** (m)
4	728.981,646 353.357,67	5	728.981,211 353.357,102	0.715
5	728.981,211 353.357,102	6	728.981,716 353.344,615	12.497
6	728.981,716 353.344,615	7	728.982,044 353.344,386	0.4
7	728.982,044 353.344,386	8	728.993,922 353.348,127	12.453
8	728.993,922 353.348,127	9	728.994,39 353.348,881	0.887
9	728.994,39 353.348,881	1	728.994,392 353.348,885	0.004

** Lungimile segmentelor sunt determinate în planul de proiecție Stereo 70 și sunt rotunjite la 1 milimetru.

*** Distanța dintre puncte este formată din segmente cumulate ce sunt mai mici decât valoarea 1 milimetru.

**DATE DESPRE IMOBILUL NR. 6242**

Oficiul de Cadastru și Publicitate Imobiliară IALOMITA
Biroul de Cadastru și Publicitate Imobiliară Slobozia

A. Partea I. Descrierea imobilului

TEREN Extravilan

Nr. CF vechi:1019
Nr. cadastral vechi:1020

Adresa: Jud. Ialomita

Nr. Crt	Nr cadastral Nr. topografic	Suprafața* (mp)	Observații / Referințe
A1	22094	163	Sector cadastral:5 Teren neimprejmuit;

Construcții

Crt	Nr cadastral Nr. topografic	Adresa	Observații / Referințe
A1.1	22094-C1	Jud. Ialomita	Nr. niveluri:1; S. construita la sol:163 mp; Stalp 161

B. Partea II. Proprietari și acte

Inscrieri privitoare la dreptul de proprietate și alte drepturi reale		Referințe
4873 / 19/02/2008		
Act Normativ nr. 318, din 16/07/2003 emis de PARLAMENTUL ROMANIEI (HG 407 din 2007);		
B1	Intabulare, drept de PROPRIETATEpublica, dobandit prin Lege, cota actuala 1/1, cota initiala 1/1 1) STATUL ROMAN , CIF:9999999999999 <i>OBSERVATII: (provenita din conversia CF 1019)</i>	A1, A1.1

C. Partea III. SARCINI

Inscrieri privind dezmembramintele dreptului de proprietate, drepturi reale de garanție și sarcini		Referințe
4873 / 19/02/2008		
Act Administrativ nr. 1, din 29/06/2004 emis de Ministerul Economiei si Comertului (si Compania Nationala de Transport a Energiei Electrice „TRANSELECTRICA”);		
C1	Intabulare, drept de CONCESIUNE, dobandit prin Conventie, cota actuala 1/1, cota initiala 1/1 1) CNTEE TRANSELECTRICA SA , CIF:9999999999999 <i>OBSERVATII: (provenita din conversia CF 1019)</i>	A1

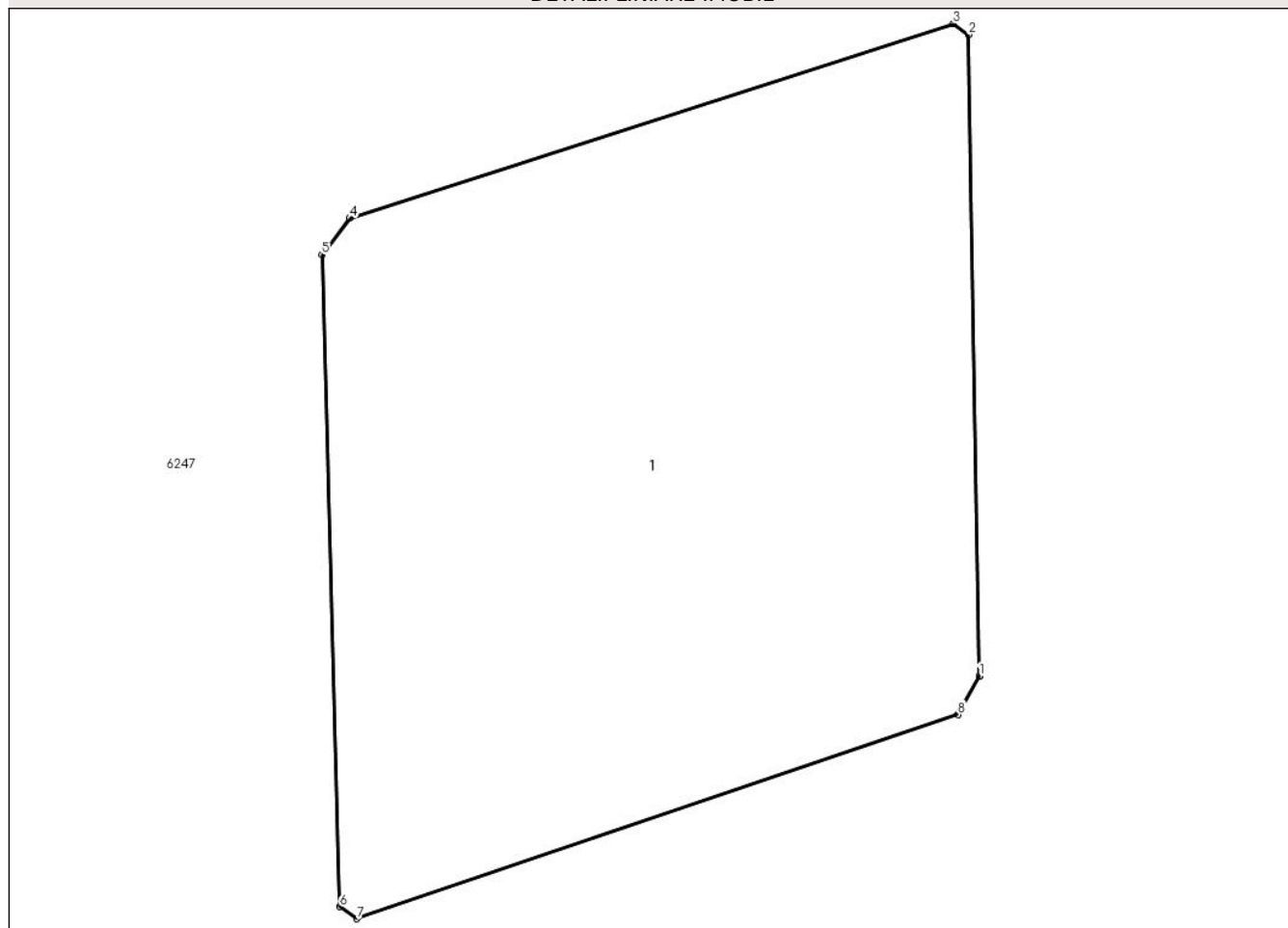
Anexa Nr. 1 La Partea I

Teren

Nr cadastral	Suprafața (mp)*	Observații / Referințe
22094	163	

* Suprafața este determinată în planul de proiecție Stereo 70.

DETALII LINIARE IMOBIL



Date referitoare la teren

Crt	Categorie folosință	Intra vilan	Suprafața (mp)	Tarla	Parcelă	Nr. topo	Observații / Referințe
1	altele	NU	163	-	-	-	

Date referitoare la construcții

Crt	Număr	Destinație construcție	Supraf. (mp)	Situație juridică	Observații / Referințe
A1.1	22094-C1	construcții industriale și edilitare	163	Cu acte	Nr. niveluri:1; S. construita la sol:163 mp; Stalp 161

Lungime Segmente

1) Valorile lungimilor segmentelor sunt obținute din proiecție în plan.

Punct început	X / Y	Punct sfârșit	X / Y	Lungime segment (** (m)
1	729.242,306 353.174,925	2	729.242,098 353.187,162	12.239
2	729.242,098 353.187,162	3	729.241,802 353.187,367	0.36
3	729.241,802 353.187,367	4	729.230,288 353.183,657	12.097

Punct început	X / Y	Punct sfârșit	X / Y	Lungime segment (** (m)
4	729.230,288 353.183,657	5	729.229,76 353.182,961	0.874
5	729.229,76 353.182,961	6	729.230,1 353.170,531	12.435
6	729.230,1 353.170,531	7	729.230,428 353.170,302	0.4
7	729.230,428 353.170,302	8	729.241,894 353.174,193	12.108
8	729.241,894 353.174,193	9	729.242,303 353.174,921	0.835
9	729.242,303 353.174,921	1	729.242,306 353.174,925	0.005

** Lungimile segmentelor sunt determinate în planul de proiecție Stereo 70 și sunt rotunjite la 1 milimetru.

*** Distanța dintre puncte este formată din segmente cumulate ce sunt mai mici decât valoarea 1 milimetru.

**DATE DESPRE IMOBILUL NR. 6243**

Oficiul de Cadastru și Publicitate Imobiliară IALOMITA
Biroul de Cadastru și Publicitate Imobiliară Slobozia

A. Partea I. Descrierea imobilului

TEREN Extravilan

Nr. CF vechi:1021
Nr. cadastral vechi:1021

Adresa: Jud. Ialomița

Nr. Crt	Nr cadastral Nr. topografic	Suprafața* (mp)	Observații / Referințe
A1	22091	160	Sector cadastral:5 Teren neimprejmuit;

Construcții

Crt	Nr cadastral Nr. topografic	Adresa	Observații / Referințe
A1.1	22091-C1	Jud. Ialomița	Nr. niveluri:1; S. construita la sol:160 mp; Stalp 160

B. Partea II. Proprietari și acte

Inscrieri privitoare la dreptul de proprietate și alte drepturi reale		Referințe
4881 / 19/02/2008		
Act Normativ nr. 318, din 16/07/2003 emis de PARLAMENTUL ROMÂNIEI;		
B1	Intabulare, drept de PROPRIETATEpublica, dobândit prin Lege, cota actuala 1/1, cota initiala 1/1 1) STATUL ROMAN , CIF:9999999999999 <i>OBSERVATII: (provenita din conversia CF 1021)</i>	A1, A1.1

C. Partea III. SARCINI

Inscrieri privind dezmembramintele dreptului de proprietate, drepturi reale de garanție și sarcini		Referințe
4881 / 19/02/2008		
Act Administrativ nr. 1, din 29/06/2004 emis de Ministerul Economiei și Comerțului (și Compania Națională de Transport a Energiei Electrice „TRANSELECTRICA”);		
C1	Intabulare, drept de CONCESIUNE, dobândit prin Convenție, cota actuala 1/1, cota initiala 1/1 1) CNTEE TRANSELECTRICA SA , CIF:9999999999999 <i>OBSERVATII: (provenita din conversia CF 1021)</i>	A1

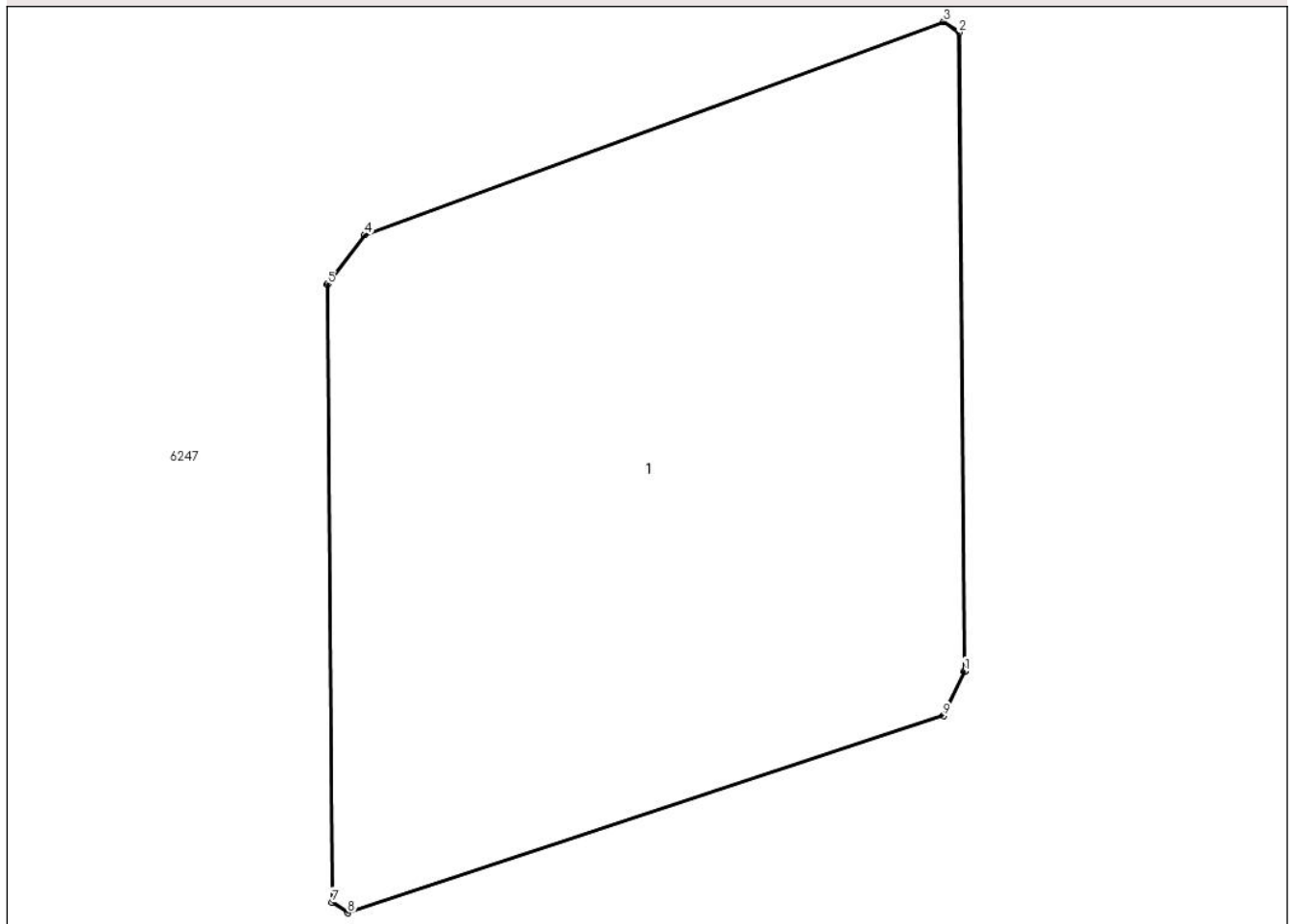
Anexa Nr. 1 La Partea I

Teren

Nr cadastral	Suprafața (mp)*	Observații / Referințe
22091	160	

* Suprafața este determinată în planul de proiecție Stereo 70.

DETALII LINIARE IMOBIL



Date referitoare la teren

Crt	Categorie folosință	Intra vilan	Suprafața (mp)	Tarla	Parcelă	Nr. topo	Observații / Referințe
1	altele	NU	160	-	-	-	

Date referitoare la construcții

Crt	Număr	Destinație construcție	Supraf. (mp)	Situație juridică	Observații / Referințe
A1.1	22091-C1	construcții industriale și edilitare	160	Cu acte	Nr. niveluri:1; S. construită la sol:160 mp; Stalp 160

Lungime Segmente

1) Valorile lungimilor segmentelor sunt obținute din proiecție în plan.

Punct început	X / Y	Punct sfârșit	X / Y	Lungime segment (** (m)
1	729.493,926 352.998,62	2	729.493,82 353.010,922	12.302
2	729.493,82 353.010,922	3	729.493,523 353.011,128	0.361
3	729.493,523 353.011,128	4	729.482,367 353.007,025	11.887

Punct început	X / Y	Punct sfârșit	X / Y	Lungime segment (** (m)
4	729.482,367 353.007,025	5	729.481,652 353.006,079	1.186
5	729.481,652 353.006,079	6	729.481,65 353.006,076	0.004
6	729.481,65 353.006,076	7	729.481,741 352.994,172	11.904
7	729.481,741 352.994,172	8	729.482,038 352.993,966	0.361
8	729.482,038 352.993,966	9	729.493,518 352.997,763	12.092
9	729.493,518 352.997,763	10	729.493,924 352.998,617	0.946
10	729.493,924 352.998,617	1	729.493,926 352.998,62	0.004

** Lungimile segmentelor sunt determinate în planul de proiecție Stereo 70 și sunt rotunjite la 1 milimetru.

*** Distanța dintre puncte este formată din segmente cumulate ce sunt mai mici decât valoarea 1 milimetru.

**DATE DESPRE IMOBILUL NR. 6244**

Oficiul de Cadastru și Publicitate Imobiliară IALOMITA
Biroul de Cadastru și Publicitate Imobiliară Slobozia

A. Partea I. Descrierea imobilului

TEREN Extravilan

Adresa: Jud. Ialomita

Nr. Crt	Nr cadastral Nr. topografic	Suprafața* (mp)	Observații / Referințe
A1		15	Sector cadastral:5 Teren neimprejmuit;

B. Partea II. Proprietari și acte

Inscrieri privitoare la dreptul de proprietate și alte drepturi reale		Referințe
/		
Act Normativ nr. Legea 7, din 13/03/1996 emis de PARLAMENTUL ROMÂNIEI;		
B1	Inscrierea provizorie, drept de PROPRIETATE art.13 alin.15, dobândit prin Lege, cota actuala 1/1, cota initiala 1/1 1) UAT VLADENI, CIF:4365441, PROPRIETAR NEIDENTIFICAT	A1

C. Partea III. SARCINI .

Inscrieri privind dezmembramintele dreptului de proprietate, drepturi reale de garanție și sarcini	Referințe
NU SUNT	

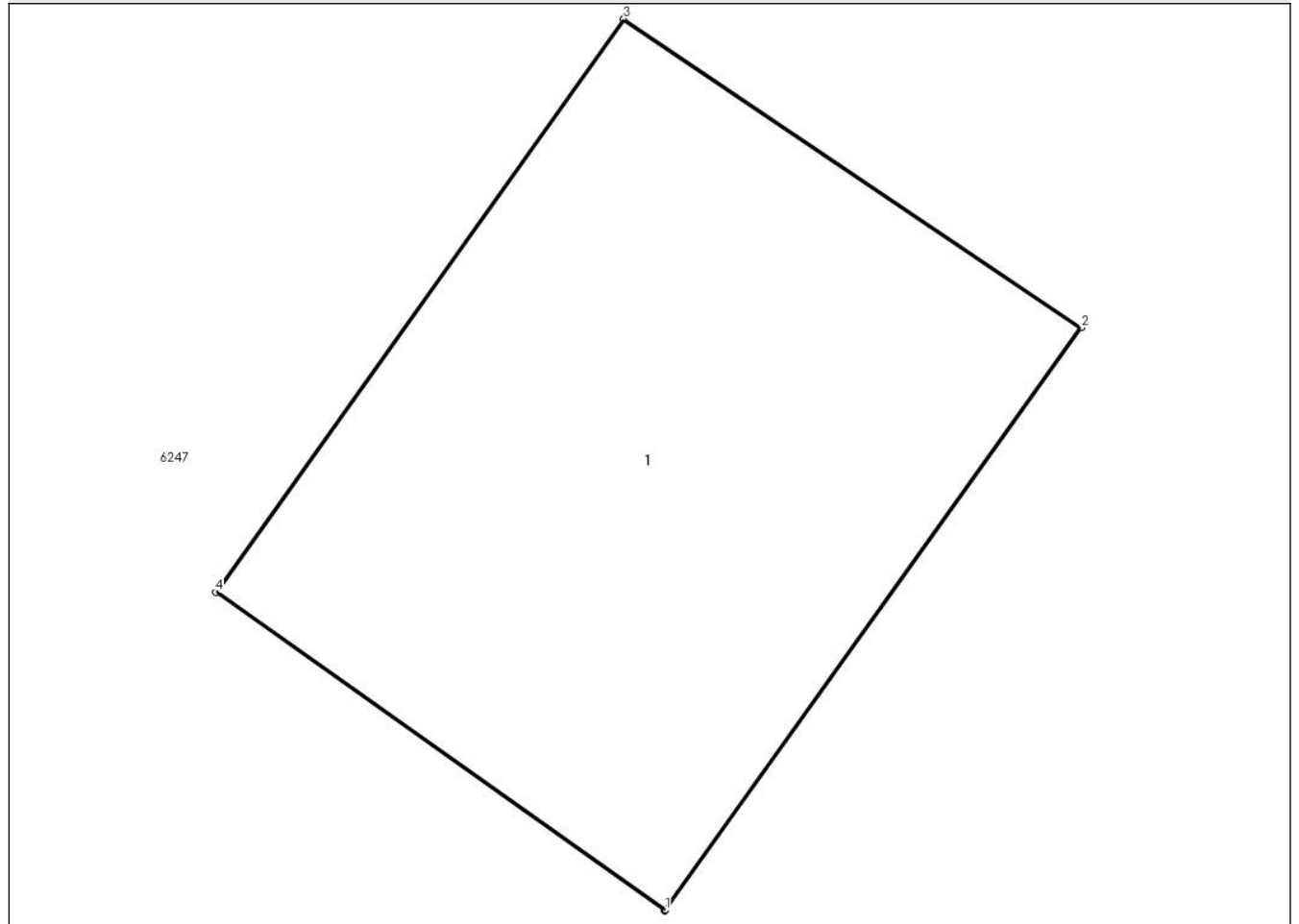
Anexa Nr. 1 La Partea I

Teren

Nr cadastral	Suprafața (mp)*	Observații / Referințe
	15	

* Suprafața este determinată în planul de proiecție Stereo 70.

DETALII LINIARE IMOBIL



Date referitoare la teren

Crt	Categorie folosință	Intra vilan	Suprafața (mp)	Tarla	Parcelă	Nr. topo	Observații / Referințe
1	curți constructii	NU	15	304,305	1/1	-	

Date referitoare la construcții

Crt	Număr	Destinație construcție	Supraf. (mp)	Situație juridică	Observații / Referințe
A1.1		construcții industriale și edilitare	15	Fara acte	Nr. niveluri:1; S. construita la sol:15 mp; Stalp electric

Lungime Segmente

1) Valorile lungimilor segmentelor sunt obținute din proiecție în plan.

Punct început	X / Y	Punct sfârșit	X / Y	Lungime segment (** (m)
1	729.081,158 353.404,342	2	729.083,774 353.408,0	4.497
2	729.083,774 353.408,0	3	729.080,898 353.409,94	3.469
3	729.080,898 353.409,94	4	729.078,334 353.406,339	4.421

Punct început	X / Y	Punct sfârșit	X / Y	Lungime segment (** (m)
4	729.078,334 353.406,339	5	729.081,156 353.404,339	3.459
5	729.081,156 353.404,339	1	729.081,158 353.404,342	0.004

** Lungimile segmentelor sunt determinate în planul de proiecție Stereo 70 și sunt rotunjite la 1 milimetru.

*** Distanța dintre puncte este formată din segmente cumulate ce sunt mai mici decât valoarea 1 milimetru.

**DATE DESPRE IMOBILUL NR. 6245**

Oficiul de Cadastru și Publicitate Imobiliară IALOMITA
Biroul de Cadastru și Publicitate Imobiliară Slobozia

A. Partea I. Descrierea imobilului

TEREN Extravilan

Adresa: Jud. Ialomita

Nr. Crt	Nr cadastral Nr. topografic	Suprafața* (mp)	Observații / Referințe
A1		15	Sector cadastral:5 Teren neimprejmuit;

B. Partea II. Proprietari și acte

Inscrieri privitoare la dreptul de proprietate și alte drepturi reale	Referințe
/	
Act Normativ nr. Legea 7, din 13/03/1996 emis de PARLAMENTUL ROMÂNIEI;	
B1	A1
Inscrierea provizorie, drept de PROPRIETATE art.13 alin.15, dobândit prin Lege, cota actuala 1/1, cota initiala 1/1 1) UAT VLADENI, CIF:4365441, PROPRIETAR NEIDENTIFICAT	

C. Partea III. SARCINI .

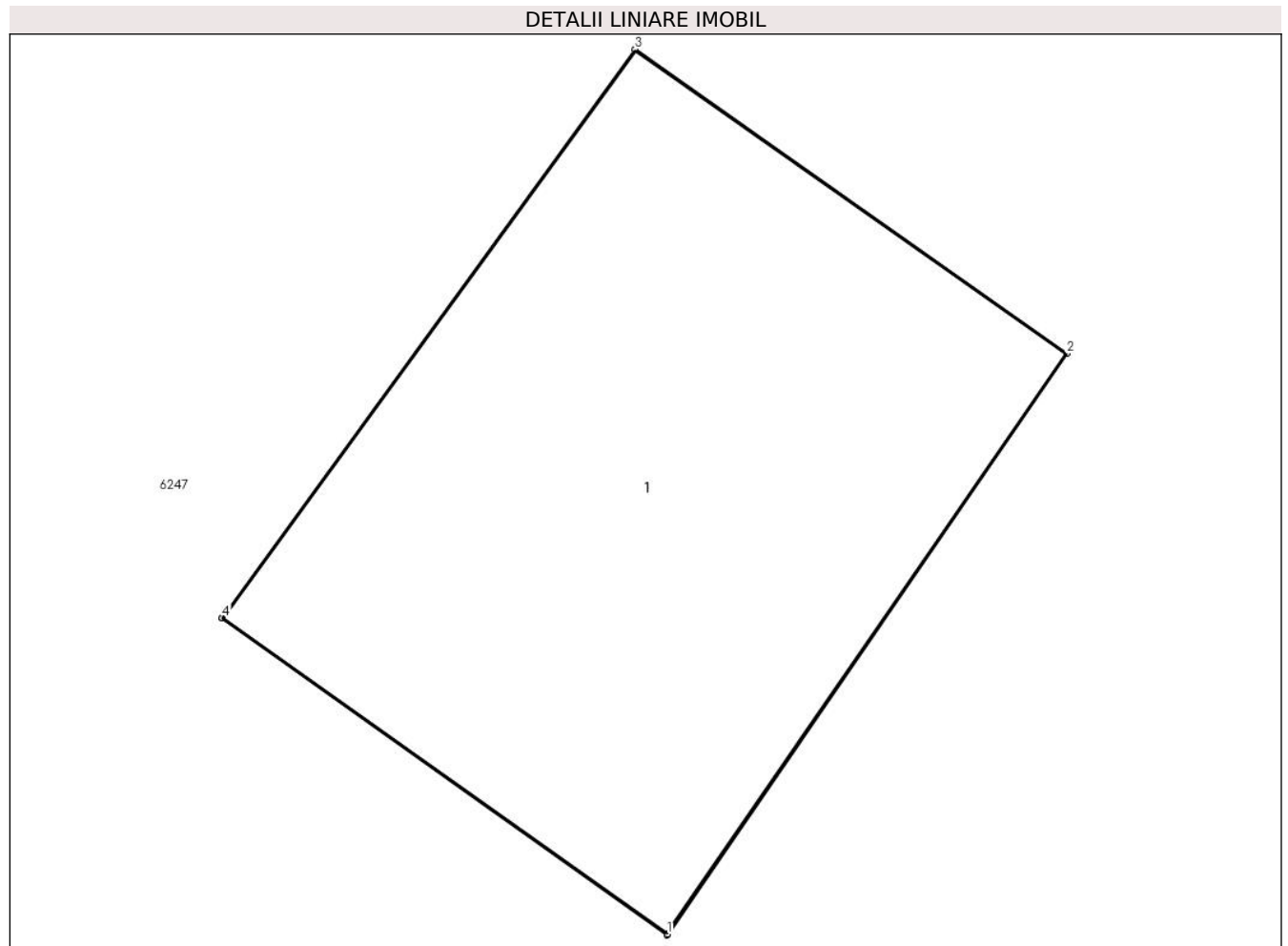
Inscrieri privind dezmembramintele dreptului de proprietate, drepturi reale de garanție și sarcini	Referințe
NU SUNT	

Anexa Nr. 1 La Partea I

Teren

Nr cadastral	Suprafața (mp)*	Observații / Referințe
	15	

* Suprafața este determinată în planul de proiecție Stereo 70.



Date referitoare la teren

Crt	Categorie folosință	Intra vilan	Suprafața (mp)	Tarla	Parcelă	Nr. topo	Observații / Referințe
1	curți constructii	NU	15	304,305	1/2	-	

Date referitoare la construcții

Crt	Număr	Destinație construcție	Supraf. (mp)	Situație juridică	Observații / Referințe
A1.1		construcții industriale și edilitare	15	Fara acte	Nr. niveluri:1; S. construita la sol:15 mp; Stalp electric

Lungime Segmente

1) Valorile lungimilor segmentelor sunt obținute din proiecție în plan.

Punct început	X / Y	Punct sfârșit	X / Y	Lungime segment (** (m)
1	729.314,302 353.242,451	2	729.316,843 353.246,139	4.479
2	729.316,843 353.246,139	3	729.314,097 353.248,071	3.358
3	729.314,097 353.248,071	4	729.311,473 353.244,461	4.463

Punct început	X / Y	Punct sfârșit	X / Y	Lungime segment (** (m)
4	729.311,473 353.244,461	5	729.311,471 353.244,458	0.004
5	729.311,471 353.244,458	6	729.314,299 353.242,447	3.47
6	729.314,299 353.242,447	1	729.314,302 353.242,451	0.005

** Lungimile segmentelor sunt determinate în planul de proiecție Stereo 70 și sunt rotunjite la 1 milimetru.

*** Distanța dintre puncte este formată din segmente cumulate ce sunt mai mici decât valoarea 1 milimetru.

**DATE DESPRE IMOBILUL NR. 6246**

Oficiul de Cadastru și Publicitate Imobiliară IALOMITA
Biroul de Cadastru și Publicitate Imobiliară Slobozia

A. Partea I. Descrierea imobilului

TEREN Extravilan

Adresa: Jud. Ialomita

Nr. Crt	Nr cadastral Nr. topografic	Suprafața* (mp)	Observații / Referințe
A1		15	Sector cadastral:5 Teren neimprejmuit;

B. Partea II. Proprietari și acte

Inscrieri privitoare la dreptul de proprietate și alte drepturi reale		Referințe
/		
Act Normativ nr. Legea 7, din 13/03/1996 emis de PARLAMENTUL ROMÂNIEI;		
B1	Inscrierea provizorie, drept de PROPRIETATE art.13 alin.15, dobândit prin Lege, cota actuala 1/1, cota initiala 1/1 1) UAT VLADENI, CIF:4365441, PROPRIETAR NEIDENTIFICAT	A1

C. Partea III. SARCINI .

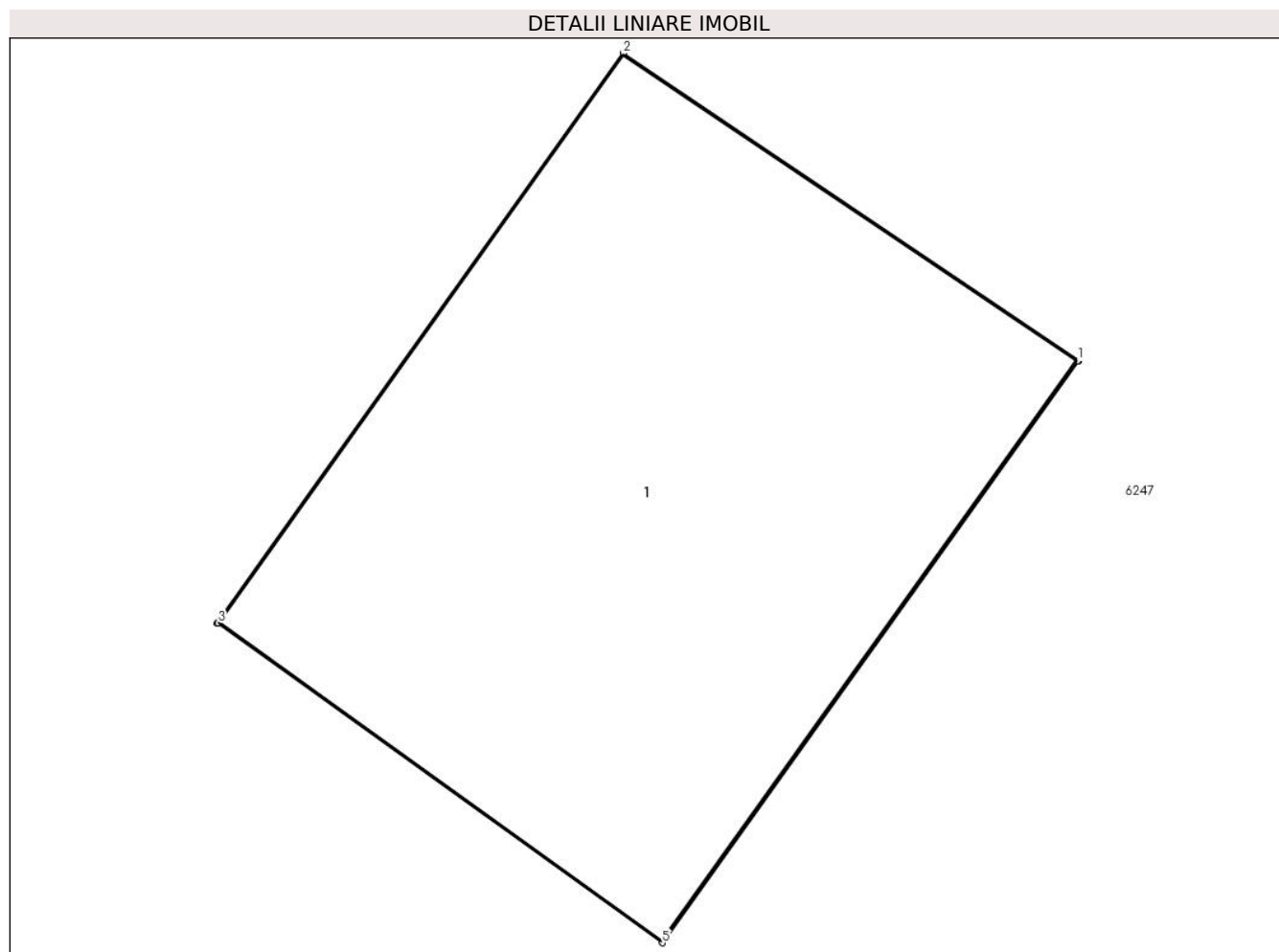
Inscrieri privind dezmembramintele dreptului de proprietate, drepturi reale de garanție și sarcini	Referințe
NU SUNT	

Anexa Nr. 1 La Partea I

Teren

Nr cadastral	Suprafața (mp)*	Observații / Referințe
	15	

* Suprafața este determinată în planul de proiecție Stereo 70.



Date referitoare la teren

Crt	Categorie folosință	Intra vilan	Suprafața (mp)	Tarla	Parcelă	Nr. topo	Observații / Referințe
1	curți constructii	NU	15	304,305	1/3	-	

Date referitoare la construcții

Crt	Număr	Destinație construcție	Supraf. (mp)	Situație juridică	Observații / Referințe
A1.1		construcții industriale și edilitare	15	Fara acte	Nr. niveluri:1; S. construita la sol:15 mp; Stalp electric

Lungime Segmente

1) Valorile lungimilor segmentelor sunt obținute din proiecție în plan.

Punct început	X / Y	Punct sfârșit	X / Y	Lungime segment (** (m)
1	729.551,555 353.081,04	2	729.548,682 353.082,98	3.467
2	729.548,682 353.082,98	3	729.546,123 353.079,384	4.414
3	729.546,123 353.079,384	4	729.546,121 353.079,382	0.003

Punct început	X / Y	Punct sfârșit	X / Y	Lungime segment (** (m)
4	729.546,121 353.079,382	5	729.548,93 353.077,364	3.459
5	729.548,93 353.077,364	6	729.551,555 353.081,036	4.514
6	729.551,555 353.081,036	1	729.551,555 353.081,04	0.004

** Lungimile segmentelor sunt determinate în planul de proiecție Stereo 70 și sunt rotunjite la 1 milimetru.

*** Distanța dintre puncte este formată din segmente cumulate ce sunt mai mici decât valoarea 1 milimetru.

**DATE DESPRE IMOBILUL NR. 6247**

Oficiul de Cadastru și Publicitate Imobiliară IALOMITA
Biroul de Cadastru și Publicitate Imobiliară Slobozia

A. Partea I. Descrierea imobilului

TEREN Extravilan

Adresa: Jud. Ialomita

Nr. Crt	Nr cadastral Nr. topografic	Suprafața* (mp)	Observații / Referințe
A1	26756	2.686.549	Sector cadastral:5 Teren neimprejmuit;

B. Partea II. Proprietari și acte

Inscrieri privitoare la dreptul de proprietate și alte drepturi reale		Referințe
97305 / 10/10/2022		
Act Notarial nr. 2016, din 05/10/2022 emis de Dutu Neagu Luiza Maria;		
B1	Se infiinteaza cartea funciara 26756 a imobilului cu numarul cadastral 26756 / UAT Vladeni, rezultat din dezmembrarea imobilului cu numarul cadastral 22262 inscris in cartea funciara 22262;	A1
Act Administrativ nr. 28, din 26/03/2003 emis de CONSILIUL JUDETEAN IALOMITA (act administrativ nr. 4829/31-10-2002 emis de CONSILIUL JUDETEAN IALOMITA; act normativ nr. 1063/03-10-2002 emis de GUVERNUL ROMANIEI; act administrativ nr. 28/28-04-2010 emis de CONSILIUL JUDETEAN IALOMITA; act administrativ nr. 2018/14-10-2015 emis de LOCALITATEA VLADENI; act administrativ nr. 37/23-05-2012 emis de CONSILIUL JUDETEAN IALOMITA;);		
B2	Intabulare, drept de PROPRIETATEprivata, dobandit prin Lege, cota actuala 1/1, cota initiala 1/1 1) JUDETUL IALOMITA, CIF:4231776	A1
Act Notarial nr. 2016, din 05/10/2022 emis de Dutu Neagu Luiza Maria;		
B4	se radiaza notarea de sub B3.	A1

C. Partea III. SARCINI .

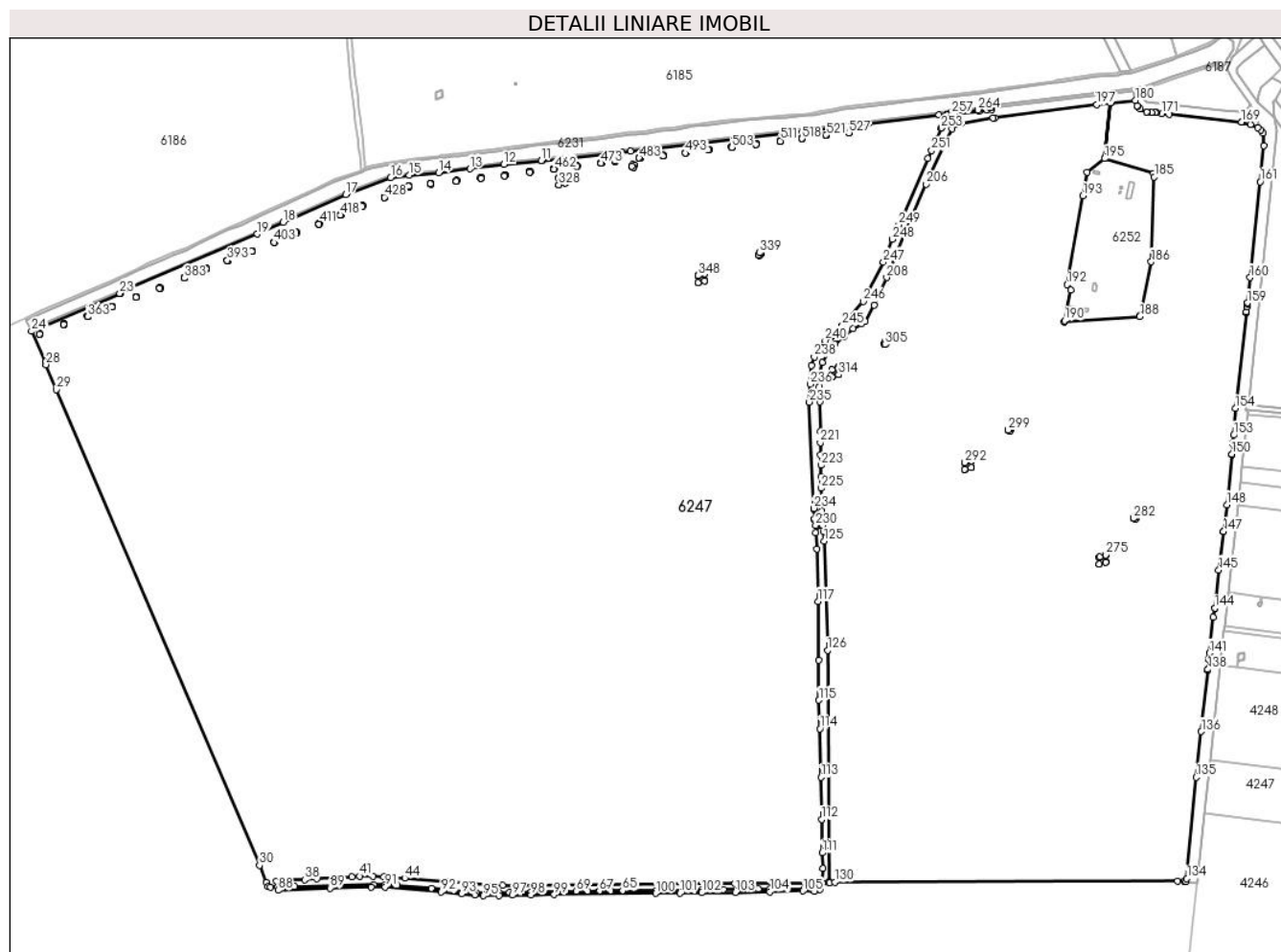
Inscrieri privind dezmembramintele dreptului de proprietate, drepturi reale de garanție și sarcini	Referințe
NU SUNT	

Anexa Nr. 1 La Partea I

Teren

Nr cadastral	Suprafața (mp)*	Observații / Referințe
26756	2.686.549	

* Suprafața este determinată în planul de proiecție Stereo 70.



Date referitoare la teren

Crt	Categorie folosință	Intravilan	Suprafața (mp)	Tarla	Parcelă	Nr. topo	Observații / Referințe
1	curți constructii	NU	18.975	-	-	-	Canal
2	drum	NU	10.610	-	-	-	
3	drum	NU	15.150	-	-	-	
4	curți constructii	NU	9.618	-	-	-	Canal
5	curți constructii	NU	14.986	-	-	-	Canal
6	curți constructii	NU	43.940	-	-	-	Canal
7	curți constructii	NU	3.924	-	-	-	Canal
8	curți constructii	NU	12.720	-	-	-	Canal
9	curți constructii	NU	974	-	-	-	Dig
10	curți constructii	NU	879	-	-	-	Dig
11	curți constructii	NU	928	-	-	-	Dig
12	curți constructii	NU	722	-	-	-	Dig
13	curți constructii	NU	650	-	-	-	Dig

Crt	Categorie folosință	Intravilan	Suprafața (mp)	Tarla	Parcelă	Nr. topo	Observații / Referințe
14	curți constructii	NU	710	-	-	-	Dig
15	arabil	NU	794	-	-	-	
16	curți constructii	NU	696	-	-	-	Dig
17	curți constructii	NU	148	T304,T305	-	-	Dig
18	curți constructii	NU	136	-	-	-	Dig
19	curți constructii	NU	127	-	-	-	Dig
20	curți constructii	NU	1.094	-	-	-	Dig
21	arabil	NU	18.012	-	-	-	
22	arabil	NU	117.579	-	-	-	
23	arabil	NU	14.113	-	-	-	
24	arabil	NU	36.636	-	-	-	
25	arabil	NU	124.917	-	-	-	
26	arabil	NU	201.915	-	-	-	
27	curți constructii	NU	535	-	-	-	Dig
28	arabil	NU	326.962	-	-	-	
29	arabil	NU	26.335	-	-	-	
30	arabil	NU	11.727	-	-	-	
31	arabil	NU	18.043	-	-	-	
32	arabil	NU	17.444	-	-	-	
33	arabil	NU	17.862	-	-	-	
34	arabil	NU	268.819	-	-	-	
35	arabil	NU	25.781	-	-	-	
36	arabil	NU	56.458	-	-	-	
37	arabil	NU	52.708	-	-	-	
38	curți constructii	NU	6.384	-	-	-	
39	arabil	NU	26.504	-	-	-	
40	arabil	NU	8.530	-	-	-	
41	arabil	NU	10.323	-	-	-	
42	arabil	NU	9.160	-	-	-	
43	arabil	NU	13.166	-	-	-	
44	arabil	NU	572.878	-	-	-	
45	arabil	NU	34.781	-	-	-	
46	curți constructii	NU	863	-	-	-	Dig
47	arabil	NU	10.197	-	-	-	
48	curți constructii	NU	562	-	-	-	Dig
49	arabil	NU	15.285	-	-	-	
50	curți constructii	NU	353	-	-	-	Dig
51	arabil	NU	46.830	-	-	-	
52	arabil	NU	175.707	-	-	-	
53	curți constructii	NU	6.971	-	-	-	
54	arabil	NU	1.794	-	-	-	
55	curți constructii	NU	1.071	-	-	-	

Crt	Categorie folosință	Intravilan	Suprafața (mp)	Tarla	Parcelă	Nr. topo	Observații / Referințe
56	arabil	NU	1.804	-	-	-	
57	curti constructii	NU	155.520	-	-	-	Canal
58	curti constructii	NU	23.880	-	-	-	Canal
59	arabil	NU	8.930	-	-	-	
60	curti constructii	NU	3.789	-	-	-	
61	arabil	NU	357	-	-	-	
62	curti constructii	NU	28	-	-	-	Dig
63	curti constructii	NU	129	-	-	-	Dig
64	curti constructii	NU	175	-	-	-	Dig
65	curti constructii	NU	76	-	-	-	Dig
66	drum	NU	76.875	-	-	-	

Lungime Segmente

1) Valorile lungimilor segmentelor sunt obținute din proiecție în plan.

Punct început	X / Y	Punct sfârșit	X / Y	Lungime segment
1	729.255,056 353.843,163	2	729.204,248 353.838,573	51.015
4	729.050,893 353.818,382	5	728.895,605 353.799,775	156.399
7	728.587,606 353.764,226	8	728.587,603 353.764,226	0.003
10	728.438,262 353.748,562	11	728.437,798 353.748,514	0.466
13	728.304,389 353.733,011	14	728.245,279 353.725,312	59.609
16	728.155,8 353.716,29	17	728.071,754 353.684,857	89.732
19	727.906,13 353.610,941	20	727.668,294 353.509,607	258.524
22	727.650,605 353.500,895	23	727.648,72 353.500,084	2.052
25	727.509,902 353.373,403	26	727.509,337 353.372,56	1.015
28	727.510,648 353.366,897	29	727.529,933 353.320,001	50.706
31	727.923,421 352.398,355	32	727.926,607 352.390,448	8.525
34	727.944,148 352.389,561	35	727.942,223 352.400,982	11.582
37	727.964,502 352.403,451	38	727.994,771 352.403,663	30.27
40	728.082,824 352.409,166	41	728.097,429 352.410,224	14.643
43	728.142,514 352.408,954	44	728.182,308 352.406,414	39.875
46	728.365,188 352.393,503	47	728.799,995 352.396,64	434.818
49	728.944,59 352.401,27	50	728.955,203 352.400,768	10.625
52	728.955,861 352.398,734	53	728.950,258 352.388,1	12.02
55	728.887,35 352.386,623	56	728.865,318 352.385,924	22.043

Punct început	X / Y	Punct sfârșit	X / Y	Lungime segment
2	729.204,248 353.838,573	3	729.181,922 353.834,194	22.751
5	728.895,605 353.799,775	6	728.605,038 353.766,238	292.496
8	728.587,603 353.764,226	9	728.438,266 353.748,563	150.156
11	728.437,798 353.748,514	12	728.367,805 353.741,172	70.377
14	728.245,279 353.725,312	15	728.190,819 353.721,071	54.625
17	728.071,754 353.684,857	18	727.954,707 353.633,339	127.883
20	727.668,294 353.509,607	21	727.666,162 353.508,698	2.318
23	727.648,72 353.500,084	24	727.483,893 353.429,123	179.453
26	727.509,337 353.372,56	27	727.510,025 353.368,414	4.203
29	727.529,933 353.320,001	30	727.910,42 352.430,619	967.352
32	727.926,607 352.390,448	33	727.930,968 352.389,893	4.396
35	727.942,223 352.400,982	36	727.952,622 352.402,435	10.5
38	727.994,771 352.403,663	39	728.017,842 352.405,779	23.168
41	728.097,429 352.410,224	42	728.123,041 352.409,589	25.62
44	728.182,308 352.406,414	45	728.266,339 352.400,276	84.255
47	728.799,995 352.396,64	48	728.936,652 352.398,227	136.666
50	728.955,203 352.400,768	51	728.956,754 352.400,691	1.553
53	728.950,258 352.388,1	54	728.929,885 352.386,642	20.425
56	728.865,318 352.385,924	57	728.843,427 352.385,898	21.891

Punct început	X / Y	Punct sfârșit	X / Y	Lungime segment
3	729.181,922 353.834,194	4	729.050,893 353.818,382	131.98
6	728.605,038 353.766,238	7	728.587,606 353.764,226	17.548
9	728.438,266 353.748,563	10	728.438,262 353.748,562	0.004
12	728.367,805 353.741,172	13	728.304,389 353.733,011	63.939
15	728.190,819 353.721,071	16	728.155,8 353.716,29	35.344
18	727.954,707 353.633,339	19	727.906,13 353.610,941	53.492
21	727.666,162 353.508,698	22	727.650,605 353.500,895	17.404
24	727.483,893 353.429,123	25	727.509,902 353.373,403	61.491
27	727.510,025 353.368,414	28	727.510,648 353.366,897	1.64
30	727.910,42 352.430,619	31	727.923,421 352.398,355	34.785
33	727.930,968 352.389,893	34	727.944,148 352.389,561	13.184
36	727.952,622 352.402,435	37	727.964,502 352.403,451	11.923
39	728.017,842 352.405,779	40	728.082,824 352.409,166	65.07
42	728.123,041 352.409,589	43	728.142,514 352.408,954	19.483
45	728.266,339 352.400,276	46	728.365,188 352.393,503	99.081
48	728.936,652 352.398,227	49	728.944,59 352.401,27	8.501
51	728.956,754 352.400,691	52	728.955,861 352.398,734	2.151
54	728.929,885 352.386,642	55	728.887,35 352.386,623	42.535
57	728.843,427 352.385,898	58	728.823,364 352.385,776	20.063

Punct început	X / Y	Punct sfârșit	X / Y	Lungime segment	Punct început	X / Y	Punct sfârșit	X / Y	Lungime segment	Punct început	X / Y	Punct sfârșit	X / Y	Lungime segment
454	728.415,908 353.726,976	455	728.415,464 353.728,091	1.2	455	728.415,464 353.728,091	456	728.416,579 353.728,535	1.2	456	728.416,579 353.728,535	457	728.417,023 353.727,42	1.2
457	728.417,023 353.727,42	458	728.415,908 353.726,976	1.2	458	728.415,908 353.726,976	459	728.461,142 353.732,526	45.57 3	459	728.461,142 353.732,526	460	728.460,699 353.733,641	1.2
460	728.460,699 353.733,641	461	728.461,813 353.734,085	1.199	461	728.461,813 353.734,085	462	728.462,257 353.732,97	1.2	462	728.462,257 353.732,97	463	728.461,142 353.732,526	1.2
463	728.461,142 353.732,526	464	728.503,843 353.737,765	43.02 1	464	728.503,843 353.737,765	465	728.503,399 353.738,88	1.2	465	728.503,399 353.738,88	466	728.504,514 353.739,324	1.2
466	728.504,514 353.739,324	467	728.504,957 353.738,209	1.2	467	728.504,957 353.738,209	468	728.503,843 353.737,765	1.199	468	728.503,843 353.737,765	469	728.549,774 353.743,4	46.27 5
469	728.549,774 353.743,4	470	728.549,33 353.744,515	1.2	470	728.549,33 353.744,515	471	728.550,445 353.744,959	1.2	471	728.550,445 353.744,959	472	728.550,888 353.743,844	1.2
472	728.550,888 353.743,844	473	728.549,774 353.743,4	1.199	473	728.549,774 353.743,4	474	728.575,372 353.747,711	25.95 8	474	728.575,372 353.747,711	475	728.576,487 353.748,154	1.2
475	728.576,487 353.748,154	476	728.576,931 353.747,04	1.199	476	728.576,931 353.747,04	477	728.575,816 353.746,596	1.2	477	728.575,816 353.746,596	478	728.575,372 353.747,711	1.2
478	728.575,372 353.747,711	479	728.620,836 353.753,289	45.80 5	479	728.620,836 353.753,289	480	728.621,951 353.753,733	1.2	480	728.621,951 353.753,733	481	728.622,395 353.752,618	1.2
481	728.622,395 353.752,618	482	728.621,28 353.752,174	1.2	482	728.621,28 353.752,174	483	728.620,836 353.753,289	1.2	483	728.620,836 353.753,289	484	728.665,217 353.757,564	44.58 6
484	728.665,217 353.757,564	485	728.664,773 353.758,679	1.2	485	728.664,773 353.758,679	486	728.665,888 353.759,123	1.2	486	728.665,888 353.759,123	487	728.666,332 353.758,008	1.2
487	728.666,332 353.758,008	488	728.665,217 353.757,564	1.2	488	728.665,217 353.757,564	489	728.707,291 353.762,727	42.39	489	728.707,291 353.762,727	490	728.706,847 353.763,842	1.2
490	728.706,847 353.763,842	491	728.707,962 353.764,285	1.2	491	728.707,962 353.764,285	492	728.708,406 353.763,171	1.199	492	728.708,406 353.763,171	493	728.707,291 353.762,727	1.2
493	728.707,291 353.762,727	494	728.750,398 353.768,016	43.43	494	728.750,398 353.768,016	495	728.749,954 353.769,13	1.199	495	728.749,954 353.769,13	496	728.751,069 353.769,574	1.2
496	728.751,069 353.769,574	497	728.751,512 353.768,459	1.2	497	728.751,512 353.768,459	498	728.750,398 353.768,016	1.199	498	728.750,398 353.768,016	499	728.794,01 353.773,367	43.93 9
499	728.794,01 353.773,367	500	728.793,566 353.774,481	1.199	500	728.793,566 353.774,481	501	728.794,681 353.774,925	1.2	501	728.794,681 353.774,925	502	728.795,125 353.773,81	1.2
502	728.795,125 353.773,81	503	728.794,01 353.773,367	1.2	503	728.794,01 353.773,367	504	728.839,293 353.778,923	45.62 3	504	728.839,293 353.778,923	505	728.838,85 353.780,037	1.199
505	728.838,85 353.780,037	506	728.839,964 353.780,481	1.199	506	728.839,964 353.780,481	507	728.840,408 353.779,366	1.2	507	728.840,408 353.779,366	508	728.839,293 353.778,923	1.2
508	728.839,293 353.778,923	509	728.884,87 353.784,514	45.91 9	509	728.884,87 353.784,514	510	728.884,426 353.785,629	1.2	510	728.884,426 353.785,629	511	728.885,541 353.786,073	1.2
511	728.885,541 353.786,073	512	728.885,985 353.784,958	1.2	512	728.885,985 353.784,958	513	728.884,87 353.784,514	1.2	513	728.884,87 353.784,514	514	728.925,661 353.789,519	41.09 7
514	728.925,661 353.789,519	515	728.925,217 353.790,634	1.2	515	728.925,217 353.790,634	516	728.926,332 353.791,078	1.2	516	728.926,332 353.791,078	517	728.926,776 353.789,963	1.2
517	728.926,776 353.789,963	518	728.925,661 353.789,519	1.2	518	728.925,661 353.789,519	519	728.970,163 353.796,149	44.99 3	519	728.970,163 353.796,149	520	728.971,278 353.796,593	1.2
520	728.971,278 353.796,593	521	728.971,722 353.795,478	1.2	521	728.971,722 353.795,478	522	728.970,607 353.795,034	1.2	522	728.970,607 353.795,034	523	728.970,163 353.796,149	1.2
523	728.970,163 353.796,149	524	729.012,962 353.801,4	43.12	524	729.012,962 353.801,4	525	729.014,077 353.801,844	1.2	525	729.014,077 353.801,844	526	729.014,52 353.800,729	1.2
526	729.014,52 353.800,729	527	729.013,406 353.800,285	1.199	527	729.013,406 353.800,285	1	729.012,962 353.801,4	1.2					

** Lungimile segmentelor sunt determinate în planul de proiecție Stereo 70 și sunt rotunjite la 1 milimetru.

*** Distanța dintre puncte este formată din segmente cumulate ce sunt mai mici decât valoarea 1 milimetru.

**DATE DESPRE IMOBILUL NR. 6248**

Oficiul de Cadastru și Publicitate Imobiliară IALOMITA
Biroul de Cadastru și Publicitate Imobiliară Slobozia

A. Partea I. Descrierea imobilului

TEREN Extravilan

Nr. CF vechi:1011
Nr. cadastral vechi:1009

Adresa: Jud. Ialomița

Nr. Crt	Nr cadastral Nr. topografic	Suprafața* (mp)	Observații / Referințe
A1	22101	164	Sector cadastral:5 Teren neimprejmuit;

Construcții

Crt	Nr cadastral Nr. topografic	Adresa	Observații / Referințe
A1.1	22101-C1	Jud. Ialomița	Nr. niveluri:1; S. construita la sol:164 mp; Stalp 163

B. Partea II. Proprietari și acte

Inscrieri privitoare la dreptul de proprietate și alte drepturi reale		Referințe
4923 / 19/02/2008		
Act Normativ nr. 318, din 16/07/2003 emis de PARLAMENTUL ROMANIEI;		
B1	Intabulare, drept de PROPRIETATEpublica, dobândit prin Lege, cota actuala 1/1, cota initiala 1/1 1) STATUL ROMAN , CIF:9999999999999 <i>OBSERVATII: (provenita din conversia CF 1011)</i>	A1, A1.1

C. Partea III. SARCINI

Inscrieri privind dezmembramintele dreptului de proprietate, drepturi reale de garanție și sarcini		Referințe
4923 / 19/02/2008		
Act Administrativ nr. 1, din 29/06/2004 emis de Ministerul Economiei și Comerțului (și Compania Națională de Transport a Energiei Electrice „TRANSELECTRICA”);		
C1	Intabulare, drept de CONCESIUNE, cota actuala 1/1, cota initiala 1/1 1) CNTEE TRANSELECTRICA SA , CIF:9999999999999 <i>OBSERVATII: (provenita din conversia CF 1011)</i>	A1

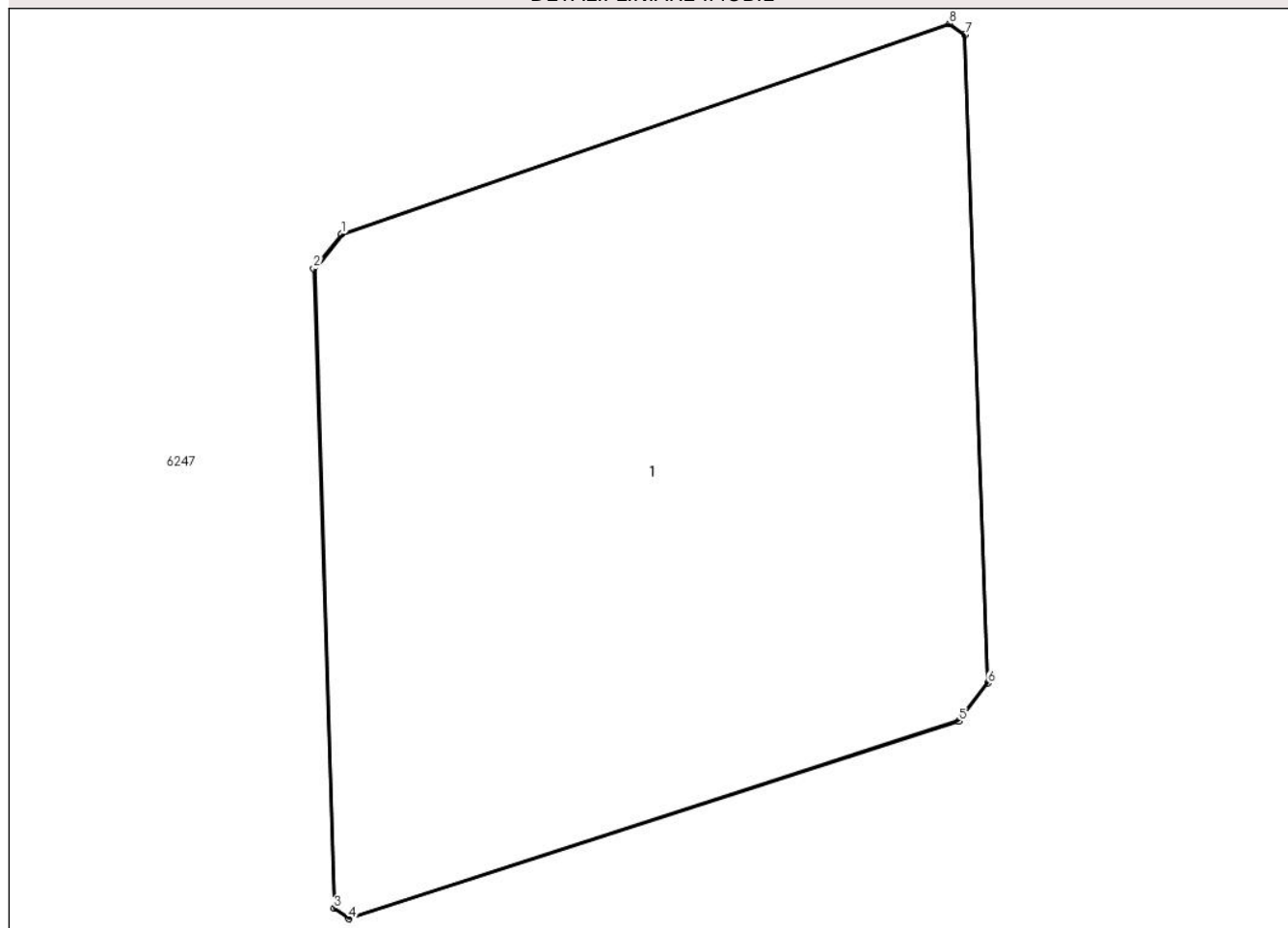
Anexa Nr. 1 La Partea I

Teren

Nr cadastral	Suprafața (mp)*	Observații / Referințe
22101	164	

* Suprafața este determinată în planul de proiecție Stereo 70.

DETALII LINIARE IMOBIL



Date referitoare la teren

Crt	Categorie folosință	Intra vilan	Suprafața (mp)	Tarla	Parcelă	Nr. topo	Observații / Referințe
1	altele	NU	164	-	-	-	

Date referitoare la construcții

Crt	Număr	Destinație construcție	Supraf. (mp)	Situație juridică	Observații / Referințe
A1.1	22101-C1	construcții industriale și edilitare	164	Cu acte	Nr. niveluri:1; S. construită la sol:164 mp; Stalp 163

Lungime Segmente

1) Valorile lungimilor segmentelor sunt obținute din proiecție în plan.

Punct început	X / Y	Punct sfârșit	X / Y	Lungime segment (** (m)
1	728.731,165 353.533,103	2	728.730,632 353.532,439	0.851
2	728.730,632 353.532,439	3	728.731,027 353.520,242	12.203
3	728.731,027 353.520,242	4	728.731,307 353.520,048	0.341

Punct început	X / Y	Punct sfârșit	X / Y	Lungime segment (** (m)
4	728.731,307 353.520,048	5	728.742,931 353.523,818	12.22
5	728.742,931 353.523,818	6	728.743,488 353.524,54	0.912
6	728.743,488 353.524,54	7	728.743,053 353.536,901	12.369
7	728.743,053 353.536,901	8	728.742,757 353.537,106	0.36
8	728.742,757 353.537,106	1	728.731,165 353.533,103	12.264

** Lungimile segmentelor sunt determinate în planul de proiecție Stereo 70 și sunt rotunjite la 1 milimetru.

*** Distanța dintre puncte este formată din segmente cumulate ce sunt mai mici decât valoarea 1 milimetru.

**DATE DESPRE IMOBILUL NR. 6249**

Oficiul de Cadastru și Publicitate Imobiliară IALOMITA
Biroul de Cadastru și Publicitate Imobiliară Slobozia

A. Partea I. Descrierea imobilului

TEREN Extravilan

Nr. CF vechi:1023
Nr. cadastral vechi:1017

Adresa: Jud. Ialomita

Nr. Crt	Nr cadastral Nr. topografic	Suprafața* (mp)	Observații / Referințe
A1	22089	163	Sector cadastral:5 Teren neimprejmuit;

Construcții

Crt	Nr cadastral Nr. topografic	Adresa	Observații / Referințe
A1.1	22089-C1	Jud. Ialomita	Nr. niveluri:1; S. construita la sol:163 mp; stalp 164

B. Partea II. Proprietari și acte

Inscrieri privitoare la dreptul de proprietate și alte drepturi reale		Referințe
4921 / 19/02/2008		
Act Normativ nr. 13, din 04/05/2007 emis de Guvernul Romaniei (si hg 407/2007);		
B1	Intabulare, drept de PROPRIETATE publica, dobandit prin Lege, cota actuala 1/1, cota initiala 1/1 1) STATUL ROMAN , CIF:9999999999999 <i>OBSERVATII: (provenita din conversia CF 1023)</i>	A1, A1.1

C. Partea III. SARCINI

Inscrieri privind dezmembramintele dreptului de proprietate, drepturi reale de garanție și sarcini		Referințe
4921 / 19/02/2003		
Act Administrativ nr. 1, din 29/06/2004 emis de Ministerul Economiei si Comertului (2 si 3 din 2004; si Compania Nationala de Transport a Energiei Electrice „TRANSELECTRICA”);		
C1	Intabulare, drept de CONCESIUNE, dobandit prin Conventie, cota actuala 1/1, cota initiala 1/1 1) CNTEE TRANSELECTRICA SA SUCURSALA CONSTANTA , CIF:9999999999999 <i>OBSERVATII: (provenita din conversia CF 1023)</i>	A1

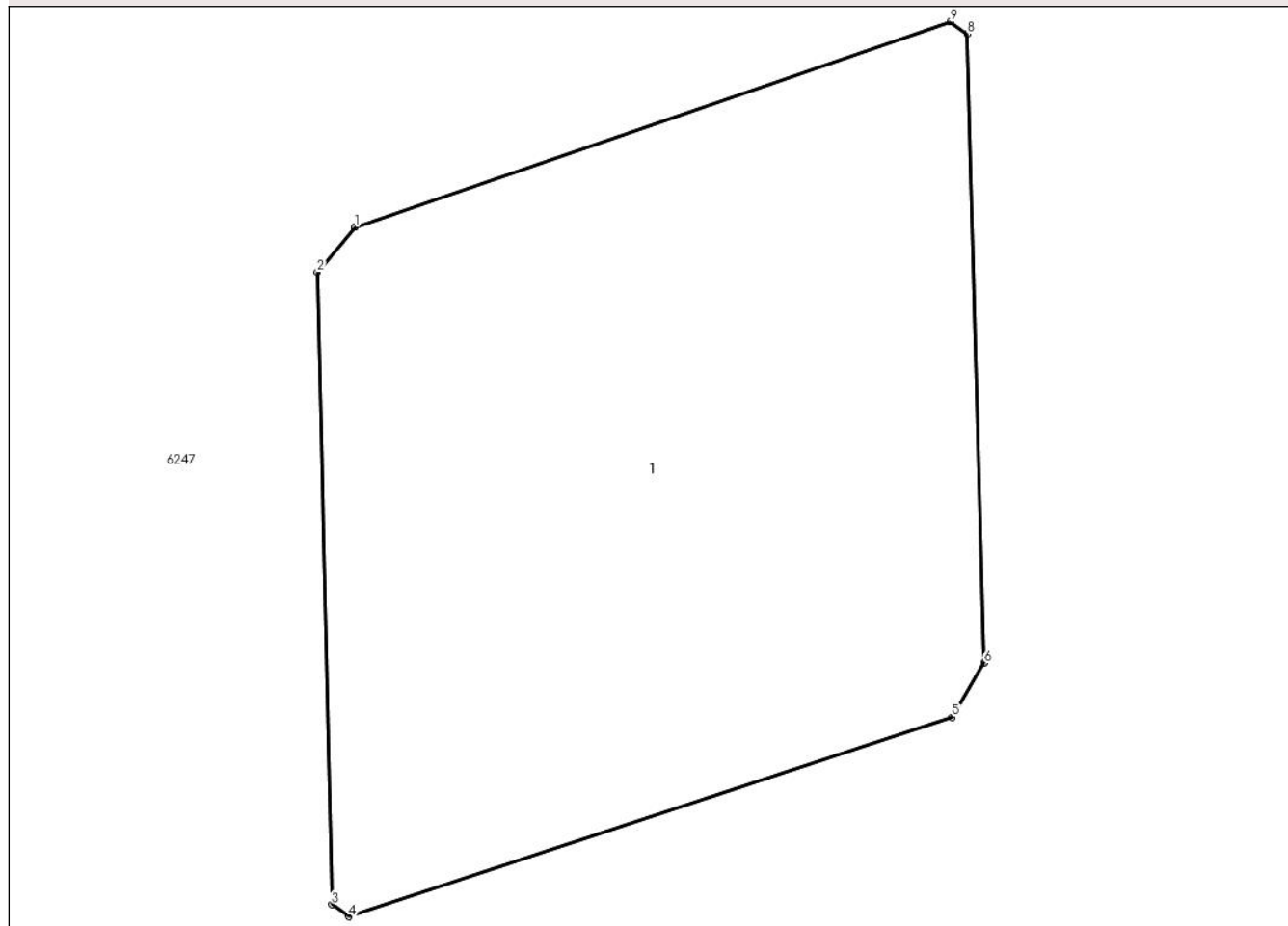
Anexa Nr. 1 La Partea I

Teren

Nr cadastral	Suprafața (mp)*	Observații / Referințe
22089	163	

* Suprafața este determinată în planul de proiecție Stereo 70.

DETALII LINIARE IMOBIL



Date referitoare la teren

Crt	Categorie folosință	Intra vilan	Suprafața (mp)	Tarla	Parcelă	Nr. topo	Observații / Referințe
1	altele	NU	163	-	-	-	

Date referitoare la construcții

Crt	Număr	Destinație construcție	Supraf. (mp)	Situație juridică	Observații / Referințe
A1.1	22089-C1	construcții industriale și edilitare	163	Cu acte	Nr. niveluri:1; S. construită la sol:163 mp; stalp 164

Lungime Segmente

1) Valorile lungimilor segmentelor sunt obținute din proiecție în plan.

Punct început	X / Y	Punct sfârșit	X / Y	Lungime segment (** (m)
1	728.470,896 353.716,085	2	728.470,184 353.715,225	1.116
2	728.470,184 353.715,225	3	728.470,461 353.703,181	12.047
3	728.470,461 353.703,181	4	728.470,789 353.702,951	0.401

Punct început	X / Y	Punct sfârșit	X / Y	Lungime segment (** (m)
4	728.470,789 353.702,951	5	728.482,277 353.706,75	12.1
5	728.482,277 353.706,75	6	728.482,891 353.707,785	1.203
6	728.482,891 353.707,785	7	728.482,891 353.707,788	0.003
7	728.482,891 353.707,788	8	728.482,567 353.719,765	11.981
8	728.482,567 353.719,765	9	728.482,239 353.719,995	0.401
9	728.482,239 353.719,995	10	728.470,898 353.716,087	11.995
10	728.470,898 353.716,087	1	728.470,896 353.716,085	0.003

** Lungimile segmentelor sunt determinate în planul de proiecție Stereo 70 și sunt rotunjite la 1 milimetru.

*** Distanța dintre puncte este formată din segmente cumulate ce sunt mai mici decât valoarea 1 milimetru.

**DATE DESPRE IMOBILUL NR. 6250**

Oficiul de Cadastru și Publicitate Imobiliară IALOMITA
Biroul de Cadastru și Publicitate Imobiliară Slobozia

A. Partea I. Descrierea imobilului

TEREN Extravilan

Adresa: Jud. Ialomita

Nr. Crt	Nr cadastral Nr. topografic	Suprafața* (mp)	Observații / Referințe
A1		15	Sector cadastral:5 Teren neimprejmuit;

B. Partea II. Proprietari și acte

Inscrieri privitoare la dreptul de proprietate și alte drepturi reale		Referințe
/		
Act Normativ nr. Legea 7, din 13/03/1996 emis de PARLAMENTUL ROMÂNIEI;		
B1	Inscrierea provizorie, drept de PROPRIETATE art.13 alin.15, dobândit prin Lege, cota actuala 1/1, cota initiala 1/1 1) UAT VLADENI, CIF:4365441, PROPRIETAR NEIDENTIFICAT	A1

C. Partea III. SARCINI .

Inscrieri privind dezmembramintele dreptului de proprietate, drepturi reale de garanție și sarcini	Referințe
NU SUNT	

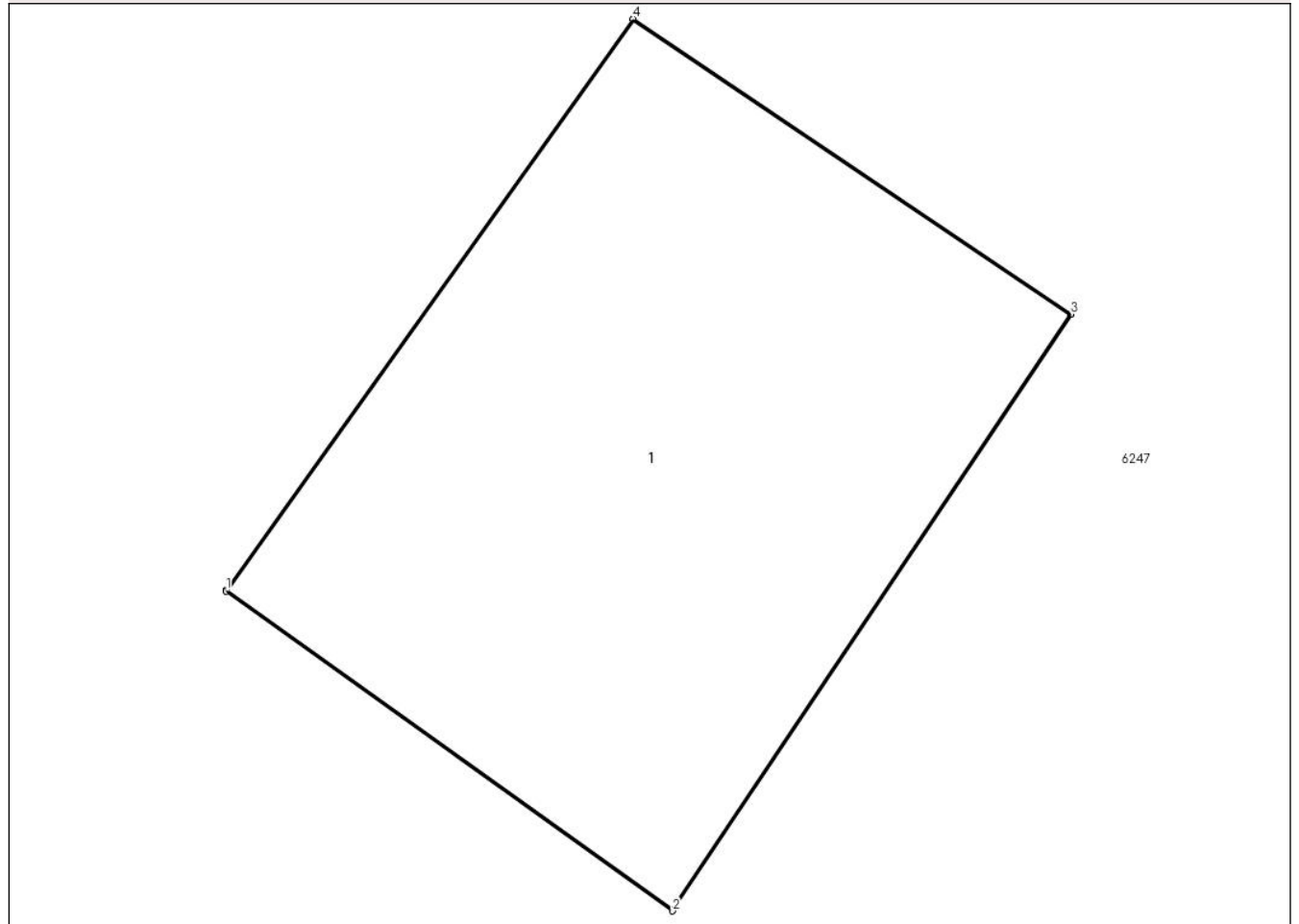
Anexa Nr. 1 La Partea I

Teren

Nr cadastral	Suprafața (mp)*	Observații / Referințe
	15	

* Suprafața este determinată în planul de proiecție Stereo 70.

DETALII LINIARE IMOBIL



Date referitoare la teren

Crt	Categorie folosință	Intra vilan	Suprafața (mp)	Tarla	Parcelă	Nr. topo	Observații / Referințe
1	curți constructii	NU	15	304,305	1/4	-	

Date referitoare la construcții

Crt	Număr	Destinație construcție	Supraf. (mp)	Situație juridică	Observații / Referințe
A1.1		construcții industriale și edilitare	15	Fara acte	Nr. niveluri:1; S. construita la sol:15 mp; Stalp electric

Lungime Segmente

1) Valorile lungimilor segmentelor sunt obținute din proiecție în plan.

Punct început	X / Y	Punct sfârșit	X / Y	Lungime segment (** (m))
1	728.843,701 353.572,391	2	728.846,513 353.570,376	3.459
2	728.846,513 353.570,376	3	728.849,023 353.574,132	4.517
3	728.849,023 353.574,132	4	728.846,265 353.575,992	3.327

Punct început	X / Y	Punct sfârșit	X / Y	Lungime segment (** (m)
4	728.846,265 353.575,992	5	728.843,704 353.572,395	4.416
5	728.843,704 353.572,395	1	728.843,701 353.572,391	0.005

** Lungimile segmentelor sunt determinate în planul de proiecție Stereo 70 și sunt rotunjite la 1 milimetru.

*** Distanța dintre puncte este formată din segmente cumulate ce sunt mai mici decât valoarea 1 milimetru.

**DATE DESPRE IMOBILUL NR. 6251**

Oficiul de Cadastru și Publicitate Imobiliară IALOMITA
Biroul de Cadastru și Publicitate Imobiliară Slobozia

A. Partea I. Descrierea imobilului

TEREN Extravilan

Adresa: Jud. Ialomița

Nr. Crt	Nr cadastral Nr. topografic	Suprafața* (mp)	Observații / Referințe
A1		15	Sector cadastral:5 Teren neimprejmuit;

Construcții

Crt	Nr cadastral Nr. topografic	Adresa	Observații / Referințe
A1.1		Jud. Ialomița	Nr. niveluri:1; S. construita la sol:15 mp; Stalp electric

B. Partea II. Proprietari și acte

Inscrieri privitoare la dreptul de proprietate și alte drepturi reale	Referințe
/	
Act Normativ nr. 123, din 10/07/2012 emis de PARLAMENTUL ROMÂNIEI;	
B1	A1, A1.1
Intabulare, drept de PROPRIETATE, dobândit prin Lege, cota actuala 1/1, cota initiala 1/1	
1) STATUL ROMAN, CIF:99999999999999, LIPSA CUI	

C. Partea III. SARCINI .

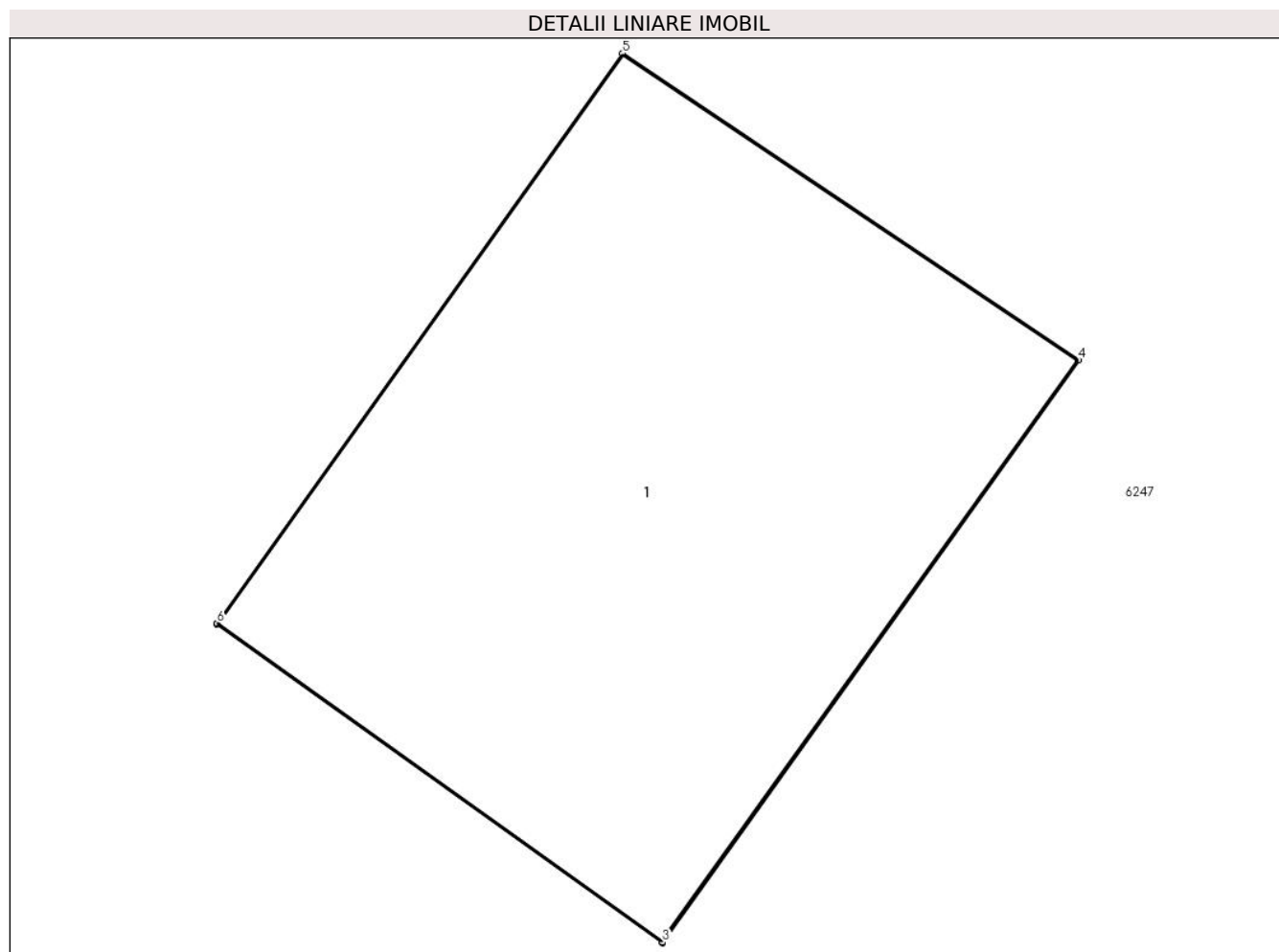
Inscrieri privind dezmembramintele dreptului de proprietate, drepturi reale de garanție și sarcini	Referințe
NU SUNT	

Anexa Nr. 1 La Partea I

Teren

Nr cadastral	Suprafața (mp)*	Observații / Referințe
	15	

* Suprafața este determinată în planul de proiecție Stereo 70.



Date referitoare la teren

Crt	Categorie folosință	Intra vilan	Suprafața (mp)	Tarla	Parcelă	Nr. topo	Observații / Referințe
1	curți constructii	NU	15	304,305	1/5	-	

Date referitoare la construcții

Crt	Număr	Destinație construcție	Supraf. (mp)	Situație juridică	Observații / Referințe
A1.1		construcții industriale și edilitare	15	Cu acte	Nr. niveluri:1; S. construită la sol:15 mp; Stalp electric

Lungime Segmente

1) Valorile lungimilor segmentelor sunt obținute din proiecție în plan.

Punct început	X / Y	Punct sfârșit	X / Y	Lungime segment (** (m))
1	728.607,11 353.738,1	2	728.609,922 353.736,086	3.459
2	728.609,922 353.736,086	3	728.609,924 353.736,089	0.004
3	728.609,924 353.736,089	4	728.612,55 353.739,763	4.516

Punct început	X / Y	Punct sfârșit	X / Y	Lungime segment (** (m)
4	728.612,55 353.739,763	5	728.609,672 353.741,699	3.469
5	728.609,672 353.741,699	6	728.607,112 353.738,102	4.415
6	728.607,112 353.738,102	1	728.607,11 353.738,1	0.003

** Lungimile segmentelor sunt determinate în planul de proiecție Stereo 70 și sunt rotunjite la 1 milimetru.

*** Distanța dintre puncte este formată din segmente cumulate ce sunt mai mici decât valoarea 1 milimetru.

**DATE DESPRE IMOBILUL NR. 6252**

Oficiul de Cadastru și Publicitate Imobiliară IALOMITA
Biroul de Cadastru și Publicitate Imobiliară Slobozia

A. Partea I. Descrierea imobilului

TEREN Necunoscut

Nr. CF vechi:11

Nr. cadastral vechi:113

Adresa: Loc. Vladeni, Jud. Ialomita, FERMA BALTA

Nr. Crt	Nr cadastral Nr. topografic	Suprafața* (mp)	Observații / Referințe
A1	26620	40.006	Sector cadastral:5 Teren neimprejmuit; in CFH sm=40006,44 mp

Construcții

Crt	Nr cadastral Nr. topografic	Adresa	Observații / Referințe
A1.1		Loc. Vladeni, Jud. Ialomita, FERMA BALTA	Nr. niveluri:1; S. construita la sol:258 mp; magazie
A1.2		Loc. Vladeni, Jud. Ialomita, FERMA BALTA	Nr. niveluri:1; S. construita la sol:36 mp; bascula
A1.3		Loc. Vladeni, Jud. Ialomita, FERMA BALTA	Nr. niveluri:1; S. construita la sol:101 mp; atelier
A1.4		Loc. Vladeni, Jud. Ialomita, FERMA BALTA	Nr. niveluri:1; S. construita la sol:248 mp; cabana
A1.5		Loc. Vladeni, Jud. Ialomita, FERMA BALTA	Nr. niveluri:1; S. construita la sol:62 mp; magazie
A1.6		Loc. Vladeni, Jud. Ialomita, FERMA BALTA	Nr. niveluri:1; S. construita la sol:9 mp; WC
A1.7		Loc. Vladeni, Jud. Ialomita, FERMA BALTA	Nr. niveluri:1; S. construita la sol:16 mp; magazie
A1.8		Loc. Vladeni, Jud. Ialomita, FERMA BALTA	Nr. niveluri:1; S. construita la sol:8 mp; WC

B. Partea II. Proprietari și acte

Inscrieri privitoare la dreptul de proprietate și alte drepturi reale		Referințe
850 / 12/06/2000		
Contract De Vânzare-Cumpărare nr. 1233, din 07/06/2000 emis de BNP STUPARU ION (proces verbal nr 170 din 19.04.2000, emis de AGROZOOTEHNICA SA VLADENI);		
B1	Intabulare, drept de PROPRIETATE adjudicare si cumparare, dobandit prin Conventie, cota actuala 1/1, cota initiala 1/1 1) ASOCIATIA VANATORILOR SI PESCARILOR SPORTIVI ACVILA, CIF:3000080	A1, A1.1, A1.2, A1.3, A1.4, A1.5, A1.6, A1.7, A1.8
99573 / 14/10/2020		
Contract De Vânzare-Cumpărare nr. 1233, din 07/06/2000 emis de NP STUPARU ION (act administrativ nr 4062 din 17.09.2020, emis de Compartimentul Impozite si Taxe locale Primari Vladeni);		
B2	Se noteaza respingerea cererii introdusa de ASOCIATIA VANATORILOR SI PESCARILOR SPORTIVI ACVILA avand ca obiect prima inregistrare a imobilului	A1, A1.1, A1.2, A1.3, A1.4, A1.5, A1.6, A1.7, A1.8

C. Partea III. SARCINI .

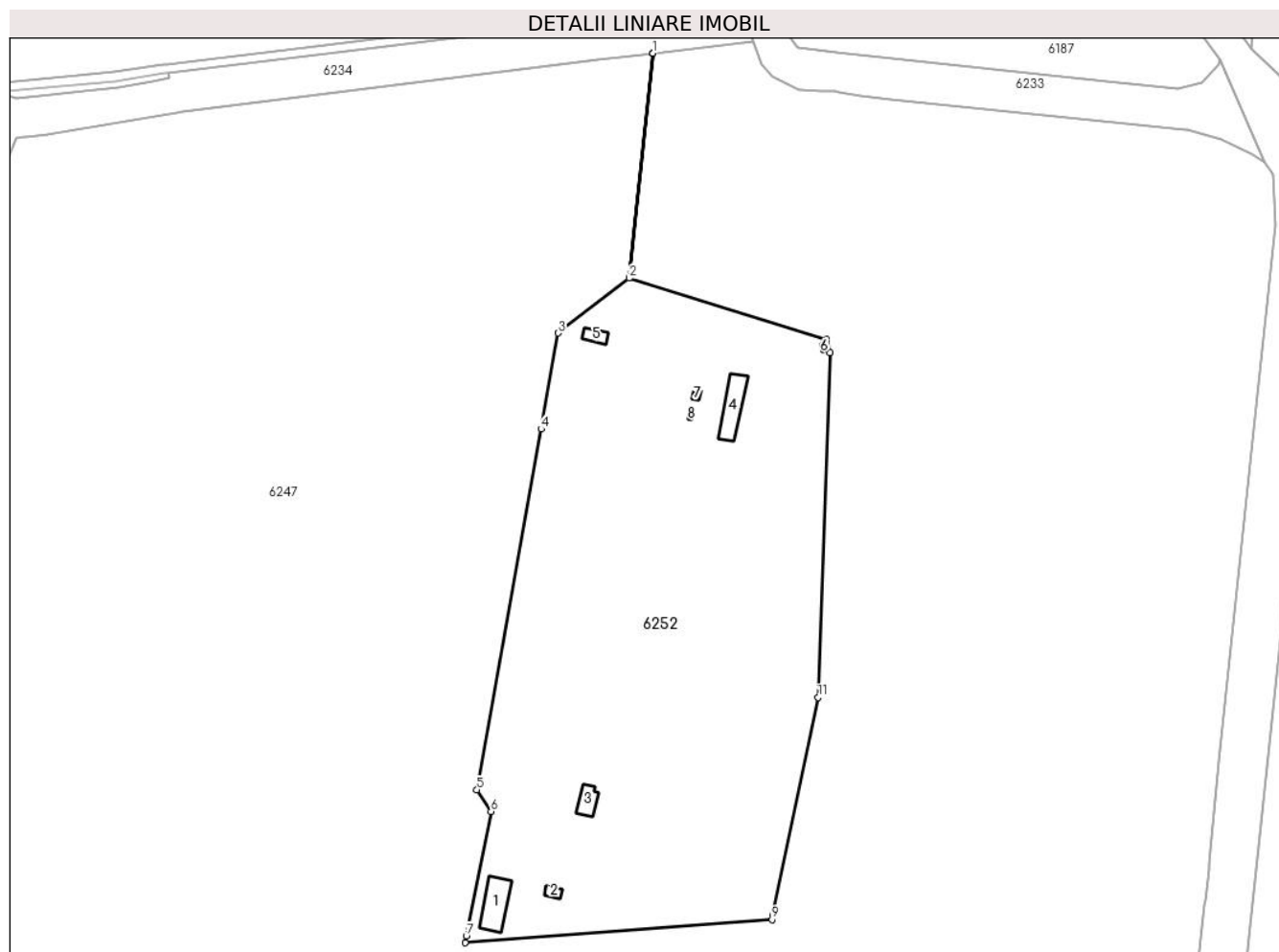
Inscrieri privind dezmembramintele dreptului de proprietate, drepturi reale de garanție și sarcini	Referințe
NU SUNT	

Anexa Nr. 1 La Partea I

Teren

Nr cadastral	Suprafața (mp)*	Observații / Referințe
26620	40.006	in CFH sm=40006,44 mp

* Suprafața este determinată în planul de proiecție Stereo 70.



Date referitoare la teren

Crt	Categorie folosință	Intravilan	Suprafața (mp)	Tarla	Parcelă	Nr. topo	Observații / Referințe
1	curți constructii	DA	29.939	-	-	-	
2	curți constructii	NU	10.067	-	-	-	

Date referitoare la construcții

Crt	Număr	Destinație construcție	Supraf. (mp)	Situație juridică	Observații / Referințe
A1.1		construcții industriale și edilitare	258	Cu acte	Nr. niveluri:1; S. construită la sol:258 mp; magazie
A1.2		construcții industriale și edilitare	36	Cu acte	Nr. niveluri:1; S. construită la sol:36 mp; bascula
A1.3		construcții industriale și edilitare	101	Cu acte	Nr. niveluri:1; S. construită la sol:101 mp; atelier
A1.4		construcții industriale și edilitare	248	Cu acte	Nr. niveluri:1; S. construită la sol:248 mp; cabana
A1.5		construcții anexa	62	Cu acte	Nr. niveluri:1; S. construită la sol:62 mp; magazie
A1.6		construcții anexa	9	Cu acte	Nr. niveluri:1; S. construită la sol:9 mp; WC
A1.7		construcții anexa	16	Cu acte	Nr. niveluri:1; S. construită la sol:16 mp; magazie

Crt	Număr	Destinație construcție	Supraf. (mp)	Situație juridică	Observații / Referințe
A1.8		construcții anexa	8	Cu acte	Nr. niveluri:1; S. construita la sol:8 mp; WC

Lungime Segmente

1) Valorile lungimilor segmentelor sunt obținute din proiecție în plan.

Punct început	X / Y	Punct sfârșit	X / Y	Lungime segment (** (m)
1	729.502,831 353.855,882	2	729.491,897 353.752,318	104.14
2	729.491,897 353.752,318	3	729.459,2 353.726,98	41.366
3	729.459,2 353.726,98	4	729.451,316 353.682,759	44.918
4	729.451,316 353.682,759	5	729.421,69 353.516,58	168.799
5	729.421,69 353.516,58	6	729.428,24 353.506,54	11.988
6	729.428,24 353.506,54	7	729.416,826 353.449,272	58.394
7	729.416,826 353.449,272	8	729.416,201 353.446,134	3.2
8	729.416,201 353.446,134	9	729.557,74 353.456,83	141.943
9	729.557,74 353.456,83	10	729.558,165 353.458,876	2.09
10	729.558,165 353.458,876	11	729.578,98 353.559,09	102.353
11	729.578,98 353.559,09	12	729.584,62 353.717,93	158.94
12	729.584,62 353.717,93	13	729.582,73 353.723,89	6.252
13	729.582,73 353.723,89	14	729.491,901 353.752,32	95.174
14	729.491,901 353.752,32	15	729.502,835 353.855,883	104.139
15	729.502,835 353.855,883	1	729.502,831 353.855,882	0.004

** Lungimile segmentelor sunt determinate în planul de proiecție Stereo 70 și sunt rotunjite la 1 milimetru.

*** Distanța dintre puncte este formată din segmente cumulate ce sunt mai mici decât valoarea 1 milimetru.

**DATE DESPRE IMOBILUL NR. 6303**

Oficiul de Cadastru și Publicitate Imobiliară IALOMITA
Biroul de Cadastru și Publicitate Imobiliară Slobozia

A. Partea I. Descrierea imobilului

TEREN Extravilan

Adresa: Jud. Ialomita

Nr. Crt	Nr cadastral Nr. topografic	Suprafața* (mp)	Observații / Referințe
A1		1	Sector cadastral:5 Teren neimprejmuit;

Construcții

Crt	Nr cadastral Nr. topografic	Adresa	Observații / Referințe
A1.1		Jud. Ialomita	Nr. niveluri:1; S. construita la sol:1 mp; Stalp electric

B. Partea II. Proprietari și acte

Inscrieri privitoare la dreptul de proprietate și alte drepturi reale	Referințe
/	
Act Normativ nr. 123, din 10/08/2012 emis de PARLAMENTUL ROMANIEI;	
B1	A1, A1.1
Intabulare, drept de PROPRIETATE, dobandit prin Lege, cota actuala 1/1, cota initiala 1/1	
1) STATUL ROMAN, CIF:99999999999999, LIPSA CUI	

C. Partea III. SARCINI .

Inscrieri privind dezmembramintele dreptului de proprietate, drepturi reale de garanție și sarcini	Referințe
NU SUNT	

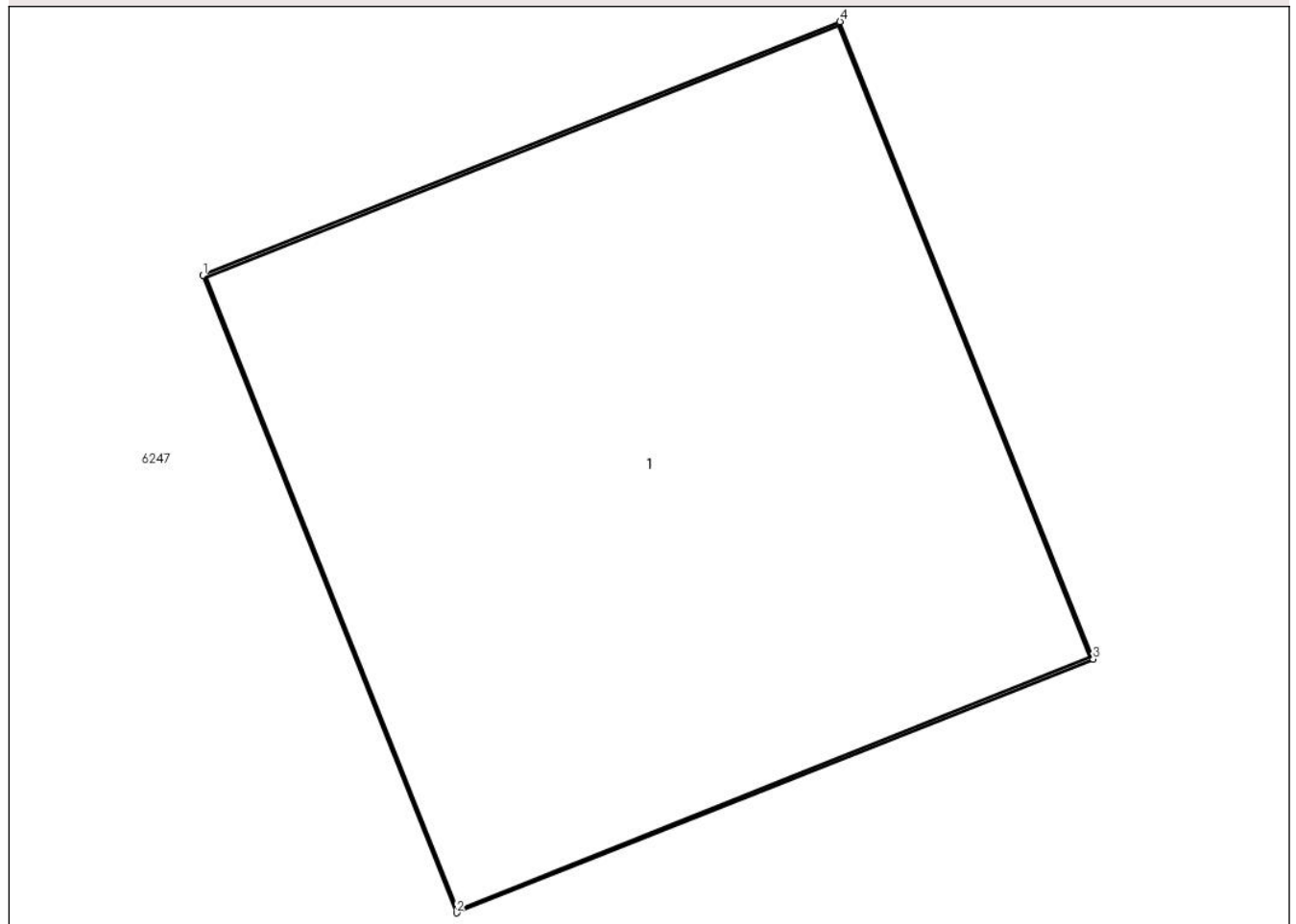
Anexa Nr. 1 La Partea I

Teren

Nr cadastral	Suprafața (mp)*	Observații / Referințe
	1	

* Suprafața este determinată în planul de proiecție Stereo 70.

DETALII LINIARE IMOBIL



Date referitoare la teren

Crt	Categorie folosință	Intra vilan	Suprafața (mp)	Tarla	Parcelă	Nr. topo	Observații / Referințe
1	curți constructii	NU	1	304,305	1/1	-	

Date referitoare la construcții

Crt	Număr	Destinație construcție	Supraf. (mp)	Situație juridică	Observații / Referințe
A1.1		construcții industriale și edilitare	1	Cu acte	Nr. niveluri:1; S. construita la sol:1 mp; Stalp electric

Lungime Segmente

1) Valorile lungimilor segmentelor sunt obținute din proiecție în plan.

Punct început	X / Y	Punct sfârșit	X / Y	Lungime segment (** (m)
1	729.012,962 353.801,4	2	729.013,406 353.800,285	1.2
2	729.013,406 353.800,285	3	729.014,52 353.800,729	1.199
3	729.014,52 353.800,729	4	729.014,077 353.801,844	1.2

Punct început	X / Y	Punct sfârșit	X / Y	Lungime segment (** (m)
4	729.014,077 353.801,844	1	729.012,962 353.801,4	1.2

** Lungimile segmentelor sunt determinate în planul de proiecție Stereo 70 și sunt rotunjite la 1 milimetru.

*** Distanța dintre puncte este formată din segmente cumulate ce sunt mai mici decât valoarea 1 milimetru.

**DATE DESPRE IMOBILUL NR. 6304**

Oficiul de Cadastru și Publicitate Imobiliară IALOMITA
Biroul de Cadastru și Publicitate Imobiliară Slobozia

A. Partea I. Descrierea imobilului

TEREN Extravilan

Adresa: Jud. Ialomița

Nr. Crt	Nr cadastral Nr. topografic	Suprafața* (mp)	Observații / Referințe
A1		1	Sector cadastral:5 Teren neimprejmuit;

Construcții

Crt	Nr cadastral Nr. topografic	Adresa	Observații / Referințe
A1.1		Jud. Ialomița	Nr. niveluri:1; S. construita la sol:1 mp; Stalp electric

B. Partea II. Proprietari și acte

Inscrieri privitoare la dreptul de proprietate și alte drepturi reale	Referințe
/	
Act Normativ nr. 123, din 10/08/2012 emis de PARLAMENTUL ROMANIEI;	
B1	A1, A1.1
Intabulare, drept de PROPRIETATE, dobândit prin Lege, cota actuala 1/1, cota initiala 1/1	
1) STATUL ROMAN, CIF:99999999999999, LIPSA CUI	

C. Partea III. SARCINI .

Inscrieri privind dezmembramintele dreptului de proprietate, drepturi reale de garanție și sarcini	Referințe
NU SUNT	

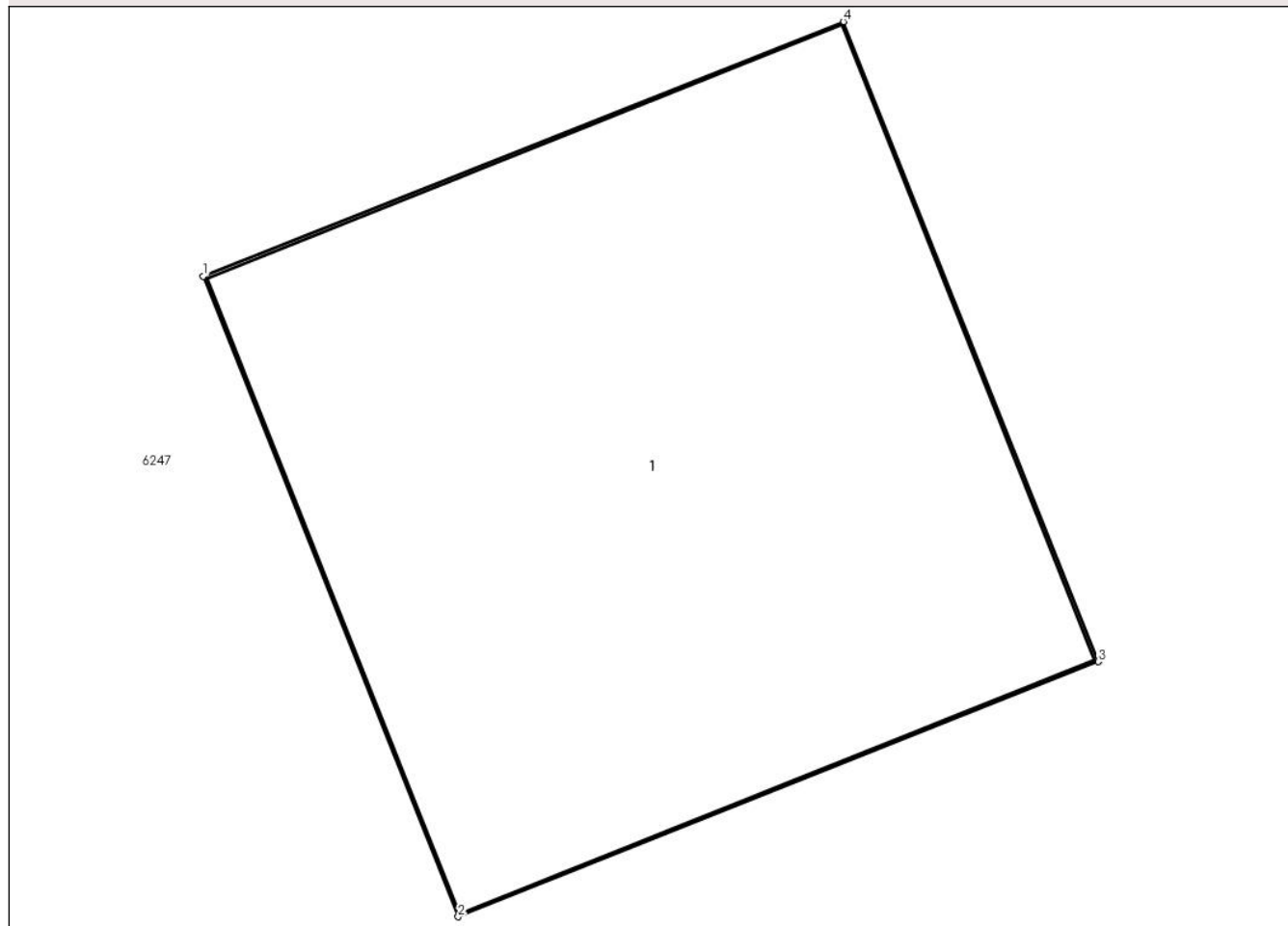
Anexa Nr. 1 La Partea I

Teren

Nr cadastral	Suprafața (mp)*	Observații / Referințe
	1	

* Suprafața este determinată în planul de proiecție Stereo 70.

DETALII LINIARE IMOBIL



Date referitoare la teren

Crt	Categorie folosință	Intra vilan	Suprafața (mp)	Tarla	Parcelă	Nr. topo	Observații / Referințe
1	curți constructii	NU	1	304,305	1/2	-	

Date referitoare la construcții

Crt	Număr	Destinație construcție	Supraf. (mp)	Situație juridică	Observații / Referințe
A1.1		construcții industriale și edilitare	1	Cu acte	Nr. niveluri:1; S. construita la sol:1 mp; Stalp electric

Lungime Segmente

1) Valorile lungimilor segmentelor sunt obținute din proiecție în plan.

Punct început	X / Y	Punct sfârșit	X / Y	Lungime segment (** (m)
1	728.575,372 353.747,711	2	728.575,816 353.746,596	1.2
2	728.575,816 353.746,596	3	728.576,931 353.747,04	1.2
3	728.576,931 353.747,04	4	728.576,487 353.748,154	1.199

Punct început	X / Y	Punct sfârșit	X / Y	Lungime segment (** (m)
4	728.576,487 353.748,154	1	728.575,372 353.747,711	1.2

** Lungimile segmentelor sunt determinate în planul de proiecție Stereo 70 și sunt rotunjite la 1 milimetru.

*** Distanța dintre puncte este formată din segmente cumulate ce sunt mai mici decât valoarea 1 milimetru.

**DATE DESPRE IMOBILUL NR. 6305**

Oficiul de Cadastru și Publicitate Imobiliară IALOMITA
Biroul de Cadastru și Publicitate Imobiliară Slobozia

A. Partea I. Descrierea imobilului

TEREN Extravilan

Adresa: Jud. Ialomita

Nr. Crt	Nr cadastral Nr. topografic	Suprafața* (mp)	Observații / Referințe
A1		1	Sector cadastral:5 Teren neimprejmuit;

Construcții

Crt	Nr cadastral Nr. topografic	Adresa	Observații / Referințe
A1.1		Jud. Ialomita	Nr. niveluri:1; S. construita la sol:1 mp; Stalp electric

B. Partea II. Proprietari și acte

Inscrieri privitoare la dreptul de proprietate și alte drepturi reale	Referințe
/	
Act Normativ nr. 123, din 10/08/2012 emis de PARLAMENTUL ROMANIEI;	
B1	A1, A1.1
Intabulare, drept de PROPRIETATE, dobandit prin Lege, cota actuala 1/1, cota initiala 1/1	
1) STATUL ROMAN, CIF:99999999999999, LIPSA CUI	

C. Partea III. SARCINI .

Inscrieri privind dezmembramintele dreptului de proprietate, drepturi reale de garanție și sarcini	Referințe
NU SUNT	

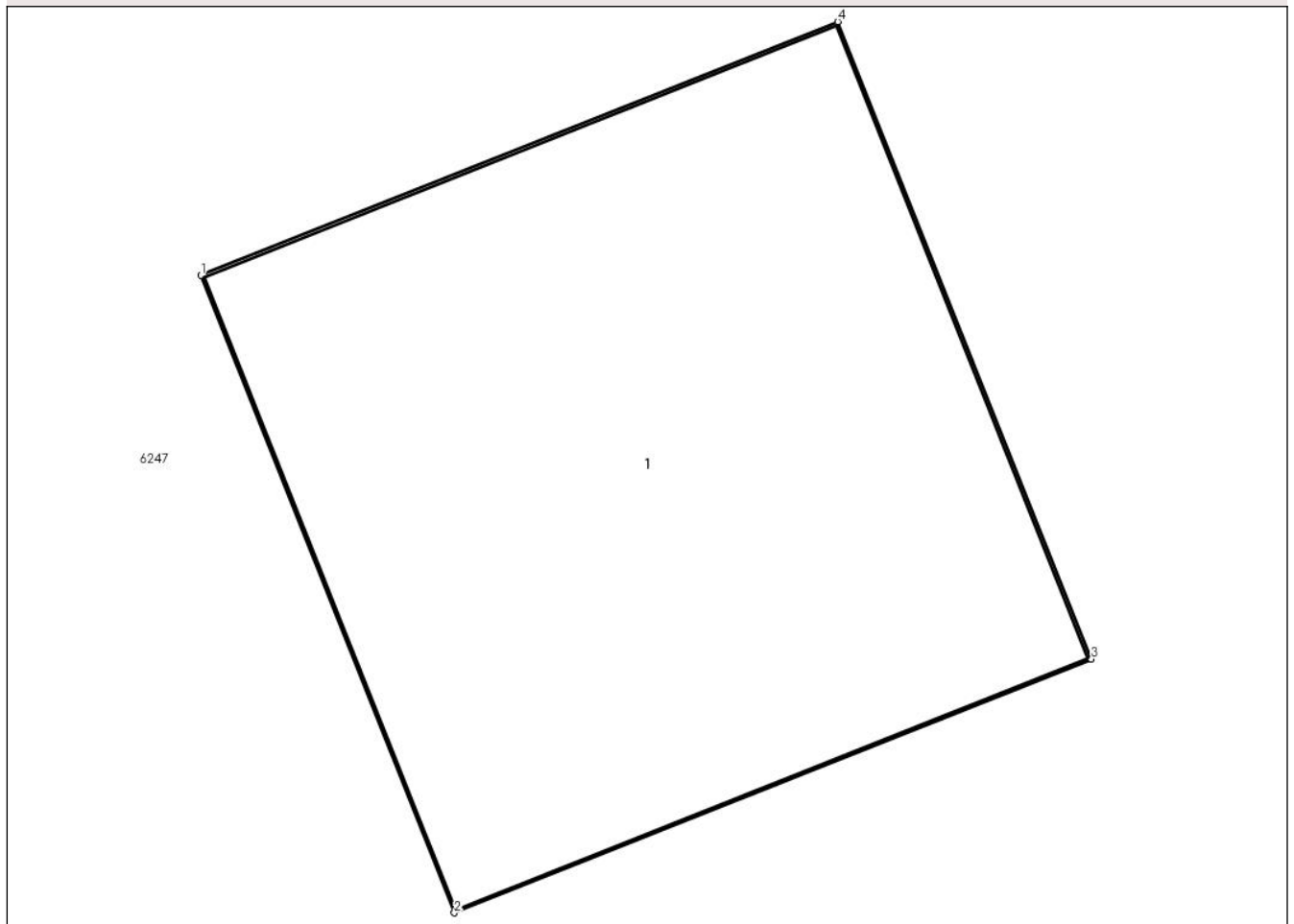
Anexa Nr. 1 La Partea I

Teren

Nr cadastral	Suprafața (mp)*	Observații / Referințe
	1	

* Suprafața este determinată în planul de proiecție Stereo 70.

DETALII LINIARE IMOBIL



Date referitoare la teren

Crt	Categorie folosință	Intra vilan	Suprafața (mp)	Tarla	Parcelă	Nr. topo	Observații / Referințe
1	curți constructii	NU	1	304,305	1/3	-	

Date referitoare la construcții

Crt	Număr	Destinație construcție	Supraf. (mp)	Situație juridică	Observații / Referințe
A1.1		construcții industriale și edilitare	1	Cu acte	Nr. niveluri:1; S. construita la sol:1 mp; Stalp electric

Lungime Segmente

1) Valorile lungimilor segmentelor sunt obținute din proiecție în plan.

Punct început	X / Y	Punct sfârșit	X / Y	Lungime segment (** (m))
1	728.620,836 353.753,289	2	728.621,28 353.752,174	1.2
2	728.621,28 353.752,174	3	728.622,395 353.752,618	1.2
3	728.622,395 353.752,618	4	728.621,951 353.753,733	1.2

Punct început	X / Y	Punct sfârșit	X / Y	Lungime segment (** (m)
4	728.621,951 353.753,733	1	728.620,836 353.753,289	1.2

** Lungimile segmentelor sunt determinate în planul de proiecție Stereo 70 și sunt rotunjite la 1 milimetru.

*** Distanța dintre puncte este formată din segmente cumulate ce sunt mai mici decât valoarea 1 milimetru.

**DATE DESPRE IMOBILUL NR. 6306**

Oficiul de Cadastru și Publicitate Imobiliară IALOMITA
Biroul de Cadastru și Publicitate Imobiliară Slobozia

A. Partea I. Descrierea imobilului

TEREN Extravilan

Adresa: Jud. Ialomița

Nr. Crt	Nr cadastral Nr. topografic	Suprafața* (mp)	Observații / Referințe
A1		1	Sector cadastral:5 Teren neimprejmuit;

Construcții

Crt	Nr cadastral Nr. topografic	Adresa	Observații / Referințe
A1.1		Jud. Ialomița	Nr. niveluri:1; S. construita la sol:1 mp; Stalp electric

B. Partea II. Proprietari și acte

Inscrieri privitoare la dreptul de proprietate și alte drepturi reale	Referințe
/	
Act Normativ nr. 123, din 10/08/2012 emis de PARLAMENTUL ROMANIEI;	
B1	A1, A1.1
Intabulare, drept de PROPRIETATE, dobândit prin Lege, cota actuala 1/1, cota initiala 1/1 1) STATUL ROMAN, CIF:99999999999999, LIPSA CUI	

C. Partea III. SARCINI .

Inscrieri privind dezmembramintele dreptului de proprietate, drepturi reale de garanție și sarcini	Referințe
NU SUNT	

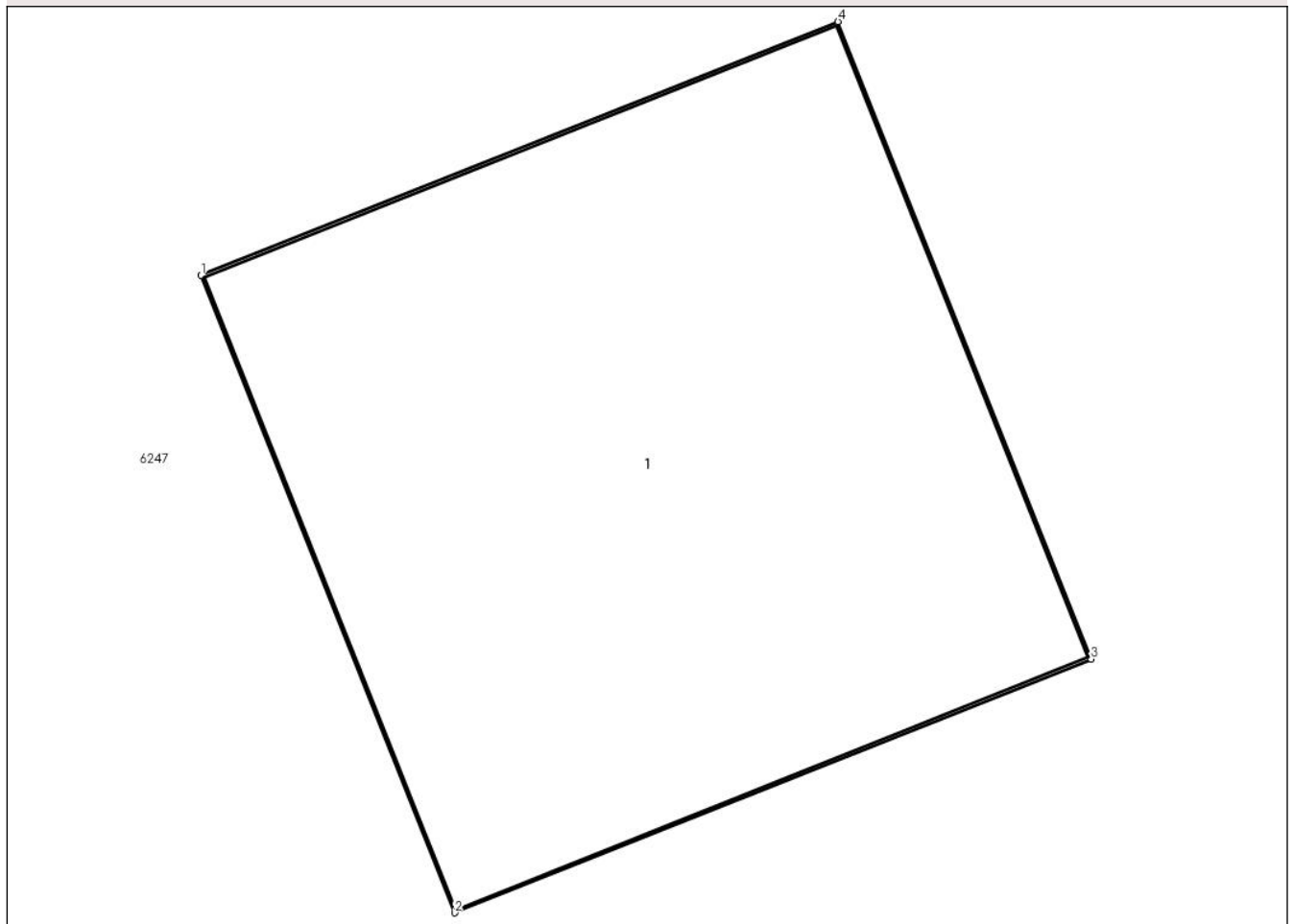
Anexa Nr. 1 La Partea I

Teren

Nr cadastral	Suprafața (mp)*	Observații / Referințe
	1	

* Suprafața este determinată în planul de proiecție Stereo 70.

DETALII LINIARE IMOBIL



Date referitoare la teren

Crt	Categorie folosință	Intra vilan	Suprafața (mp)	Tarla	Parcelă	Nr. topo	Observații / Referințe
1	curți constructii	NU	1	304,305	1/4	-	

Date referitoare la construcții

Crt	Număr	Destinație construcție	Supraf. (mp)	Situație juridică	Observații / Referințe
A1.1		construcții industriale și edilitare	1	Cu acte	Nr. niveluri:1; S. construita la sol:1 mp; Stalp electric

Lungime Segmente

1) Valorile lungimilor segmentelor sunt obținute din proiecție în plan.

Punct început	X / Y	Punct sfârșit	X / Y	Lungime segment (** (m))
1	728.503,399 353.738,88	2	728.503,843 353.737,765	1.2
2	728.503,843 353.737,765	3	728.504,957 353.738,209	1.199
3	728.504,957 353.738,209	4	728.504,514 353.739,324	1.2

Punct început	X / Y	Punct sfârșit	X / Y	Lungime segment (** (m)
4	728.504,514 353.739,324	1	728.503,399 353.738,88	1.2

** Lungimile segmentelor sunt determinate în planul de proiecție Stereo 70 și sunt rotunjite la 1 milimetru.

*** Distanța dintre puncte este formată din segmente cumulate ce sunt mai mici decât valoarea 1 milimetru.

**DATE DESPRE IMOBILUL NR. 6307**

Oficiul de Cadastru și Publicitate Imobiliară IALOMITA
Biroul de Cadastru și Publicitate Imobiliară Slobozia

A. Partea I. Descrierea imobilului

TEREN Extravilan

Adresa: Jud. Ialomita

Nr. Crt	Nr cadastral Nr. topografic	Suprafața* (mp)	Observații / Referințe
A1		1	Sector cadastral:5 Teren neimprejmuit;

Construcții

Crt	Nr cadastral Nr. topografic	Adresa	Observații / Referințe
A1.1		Jud. Ialomita	Nr. niveluri:1; S. construita la sol:1 mp; Stalp electric

B. Partea II. Proprietari și acte

Inscrieri privitoare la dreptul de proprietate și alte drepturi reale	Referințe
/	
Act Normativ nr. 123, din 10/08/2012 emis de PARLAMENTUL ROMANIEI;	
B1	A1, A1.1
Intabulare, drept de PROPRIETATE, dobandit prin Lege, cota actuala 1/1, cota initiala 1/1	
1) STATUL ROMAN, CIF:99999999999999, LIPSA CUI	

C. Partea III. SARCINI .

Inscrieri privind dezmembramintele dreptului de proprietate, drepturi reale de garanție și sarcini	Referințe
NU SUNT	

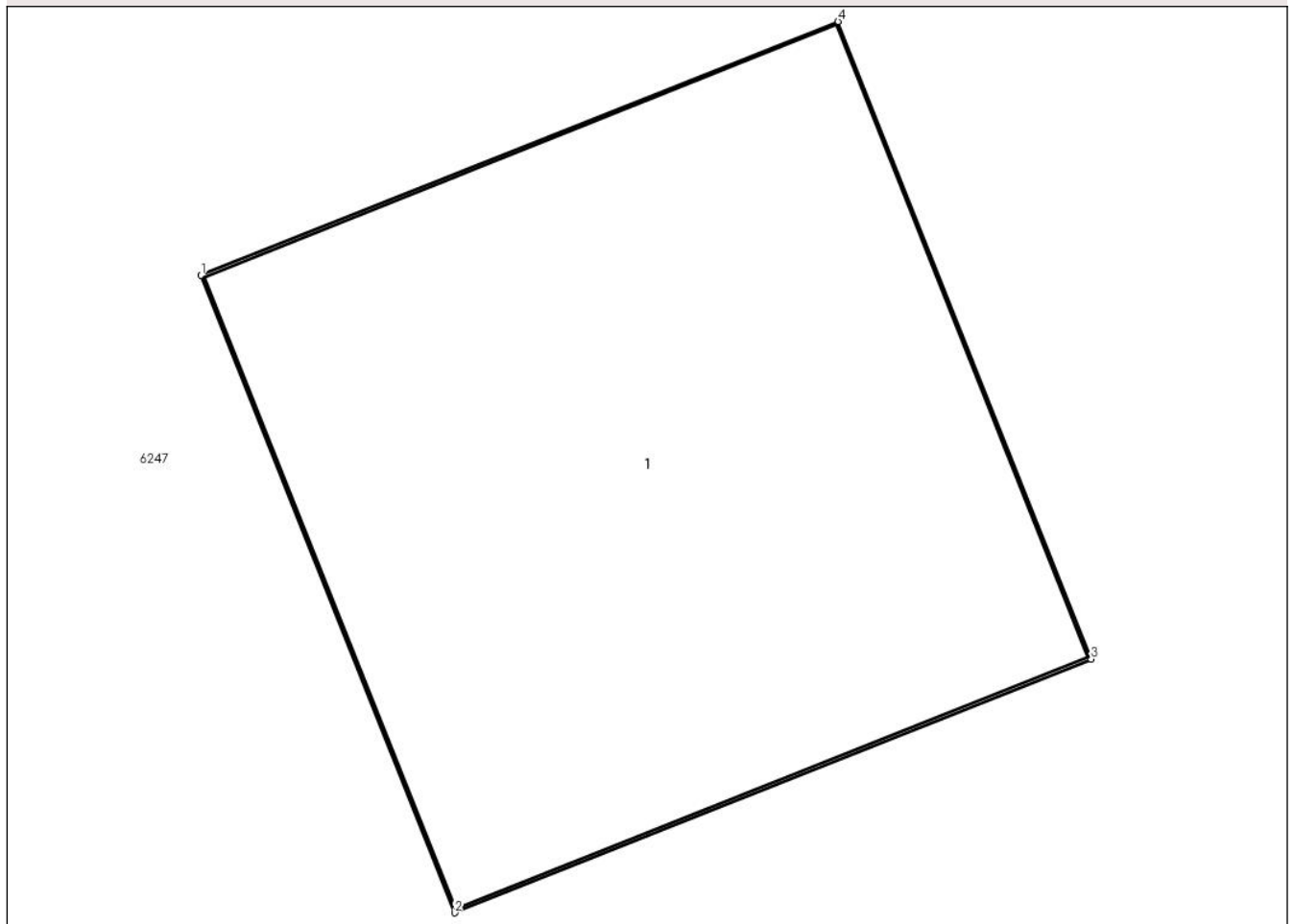
Anexa Nr. 1 La Partea I

Teren

Nr cadastral	Suprafața (mp)*	Observații / Referințe
	1	

* Suprafața este determinată în planul de proiecție Stereo 70.

DETALII LINIARE IMOBIL



Date referitoare la teren

Crt	Categorie folosință	Intravilan	Suprafața (mp)	Tarla	Parcelă	Nr. topo	Observații / Referințe
1	curți constructii	NU	1	304,305	1/5	-	

Date referitoare la construcții

Crt	Număr	Destinație construcție	Supraf. (mp)	Situație juridică	Observații / Referințe
A1.1		construcții industriale și edilitare	1	Cu acte	Nr. niveluri:1; S. construita la sol:1 mp; Stalp electric

Lungime Segmente

1) Valorile lungimilor segmentelor sunt obținute din proiecție în plan.

Punct început	X / Y	Punct sfârșit	X / Y	Lungime segment (** (m))
1	728.549,33 353.744,515	2	728.549,774 353.743,4	1.2
2	728.549,774 353.743,4	3	728.550,888 353.743,844	1.199
3	728.550,888 353.743,844	4	728.550,445 353.744,959	1.2

Punct început	X / Y	Punct sfârşit	X / Y	Lungime segment (** (m)
4	728.550,445 353.744,959	1	728.549,33 353.744,515	1.2

** Lungimile segmentelor sunt determinate în planul de proiecţie Stereo 70 şi sunt rotunjite la 1 milimetru.

*** Distanţa dintre puncte este formată din segmente cumulate ce sunt mai mici decât valoarea 1 milimetru.

**DATE DESPRE IMOBILUL NR. 6308**

Oficiul de Cadastru și Publicitate Imobiliară IALOMITA
Biroul de Cadastru și Publicitate Imobiliară Slobozia

A. Partea I. Descrierea imobilului

TEREN Extravilan

Adresa: Jud. Ialomița

Nr. Crt	Nr cadastral Nr. topografic	Suprafața* (mp)	Observații / Referințe
A1		1	Sector cadastral:5 Teren neimprejmuit;

Construcții

Crt	Nr cadastral Nr. topografic	Adresa	Observații / Referințe
A1.1		Jud. Ialomița	Nr. niveluri:1; S. construita la sol:1 mp; Stalp electric

B. Partea II. Proprietari și acte

Inscrieri privitoare la dreptul de proprietate și alte drepturi reale	Referințe
/	
Act Normativ nr. 123, din 10/08/2012 emis de PARLAMENTUL ROMANIEI;	
B1	A1, A1.1
Intabulare, drept de PROPRIETATE, dobândit prin Lege, cota actuala 1/1, cota initiala 1/1	
1) STATUL ROMAN, CIF:99999999999999, LIPSA CUI	

C. Partea III. SARCINI .

Inscrieri privind dezmembramintele dreptului de proprietate, drepturi reale de garanție și sarcini	Referințe
NU SUNT	

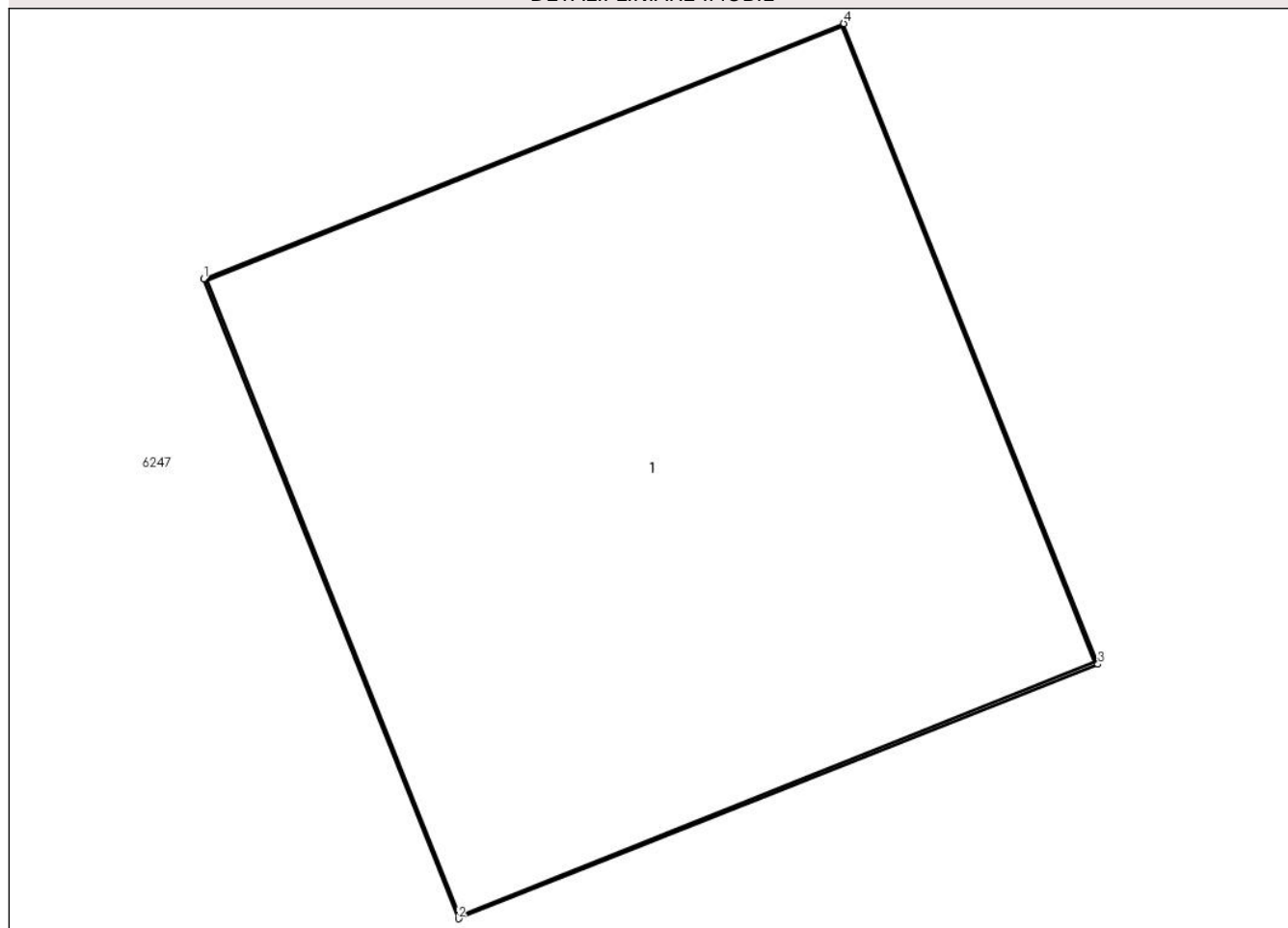
Anexa Nr. 1 La Partea I

Teren

Nr cadastral	Suprafața (mp)*	Observații / Referințe
	1	

* Suprafața este determinată în planul de proiecție Stereo 70.

DETALII LINIARE IMOBIL



Date referitoare la teren

Crt	Categorie folosință	Intra vilan	Suprafața (mp)	Tarla	Parcelă	Nr. topo	Observații / Referințe
1	curți constructii	NU	1	304,305	1/6	-	

Date referitoare la construcții

Crt	Număr	Destinație construcție	Supraf. (mp)	Situație juridică	Observații / Referințe
A1.1		construcții industriale și edilitare	1	Cu acte	Nr. niveluri:1; S. construita la sol:1 mp; Stalp electric

Lungime Segmente

1) Valorile lungimilor segmentelor sunt obținute din proiecție în plan.

Punct început	X / Y	Punct sfârșit	X / Y	Lungime segment (** (m))
1	728.749,954 353.769,13	2	728.750,398 353.768,016	1.199
2	728.750,398 353.768,016	3	728.751,512 353.768,459	1.199
3	728.751,512 353.768,459	4	728.751,069 353.769,574	1.2

Punct început	X / Y	Punct sfârșit	X / Y	Lungime segment (** (m)
4	728.751,069 353.769,574	1	728.749,954 353.769,13	1.2

** Lungimile segmentelor sunt determinate în planul de proiecție Stereo 70 și sunt rotunjite la 1 milimetru.

*** Distanța dintre puncte este formată din segmente cumulate ce sunt mai mici decât valoarea 1 milimetru.

**DATE DESPRE IMOBILUL NR. 6309**

Oficiul de Cadastru și Publicitate Imobiliară IALOMITA
Biroul de Cadastru și Publicitate Imobiliară Slobozia

A. Partea I. Descrierea imobilului

TEREN Extravilan

Adresa: Jud. Ialomița

Nr. Crt	Nr cadastral Nr. topografic	Suprafața* (mp)	Observații / Referințe
A1		1	Sector cadastral:5 Teren neimprejmuit;

Construcții

Crt	Nr cadastral Nr. topografic	Adresa	Observații / Referințe
A1.1		Jud. Ialomița	Nr. niveluri:1; S. construita la sol:1 mp; Stalp electric

B. Partea II. Proprietari și acte

Inscrieri privitoare la dreptul de proprietate și alte drepturi reale	Referințe
/	
Act Normativ nr. 123, din 10/08/2012 emis de PARLAMENTUL ROMANIEI;	
B1	A1, A1.1
Intabulare, drept de PROPRIETATE, dobândit prin Lege, cota actuala 1/1, cota initiala 1/1 1) STATUL ROMAN, CIF:99999999999999, LIPSA CUI	

C. Partea III. SARCINI .

Inscrieri privind dezmembramintele dreptului de proprietate, drepturi reale de garanție și sarcini	Referințe
NU SUNT	

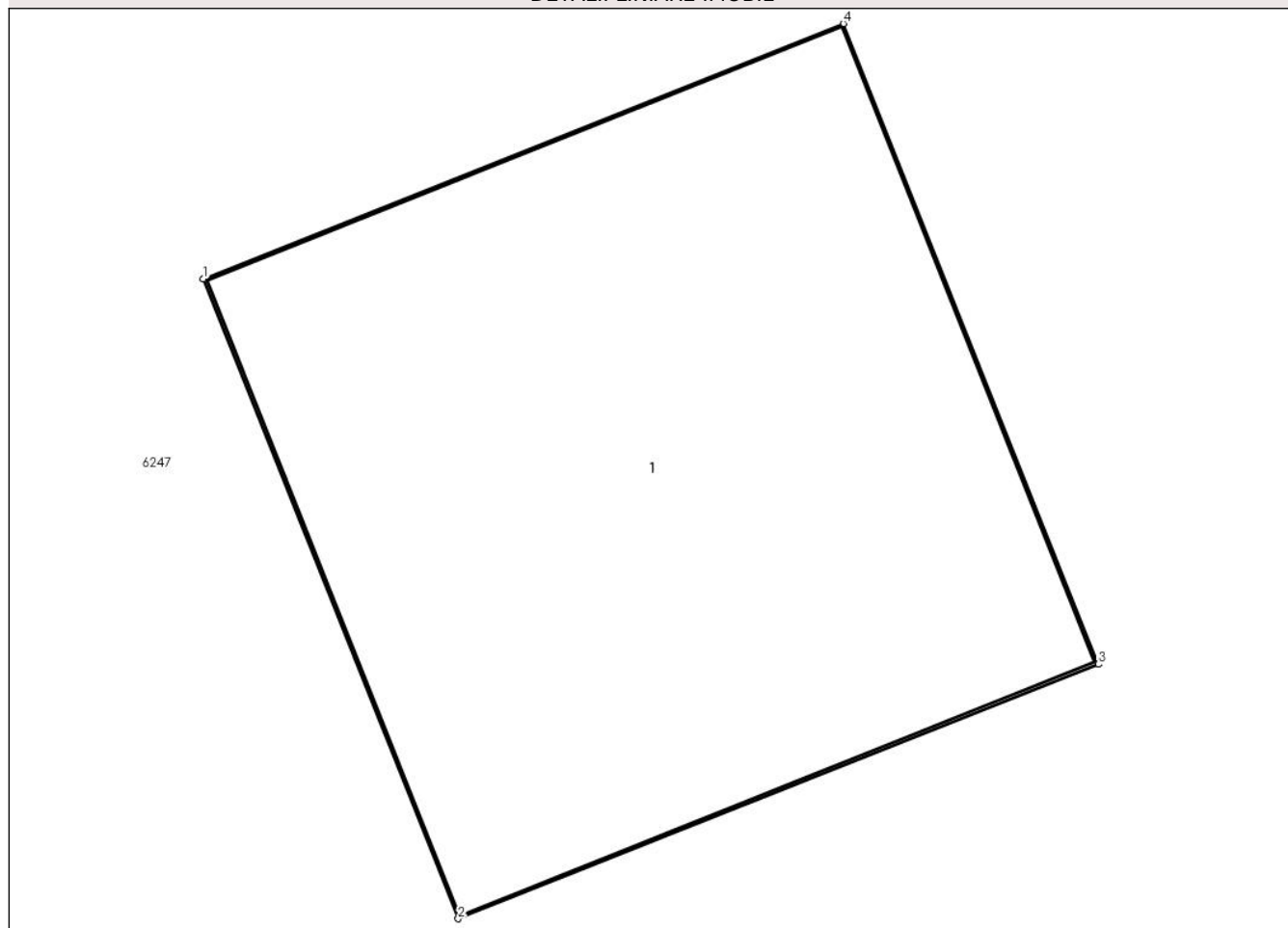
Anexa Nr. 1 La Partea I

Teren

Nr cadastral	Suprafața (mp)*	Observații / Referințe
	1	

* Suprafața este determinată în planul de proiecție Stereo 70.

DETALII LINIARE IMOBIL



Date referitoare la teren

Crt	Categorie folosință	Intra vilan	Suprafața (mp)	Tarla	Parcelă	Nr. topo	Observații / Referințe
1	curți constructii	NU	1	304,305	1/7	-	

Date referitoare la construcții

Crt	Număr	Destinație construcție	Supraf. (mp)	Situație juridică	Observații / Referințe
A1.1		construcții industriale și edilitare	1	Cu acte	Nr. niveluri:1; S. construita la sol:1 mp; Stalp electric

Lungime Segmente

1) Valorile lungimilor segmentelor sunt obținute din proiecție în plan.

Punct început	X / Y	Punct sfârșit	X / Y	Lungime segment (** (m))
1	728.793,566 353.774,481	2	728.794,01 353.773,367	1.199
2	728.794,01 353.773,367	3	728.795,125 353.773,81	1.2
3	728.795,125 353.773,81	4	728.794,681 353.774,925	1.2

Punct început	X / Y	Punct sfârșit	X / Y	Lungime segment (** (m)
4	728.794,681 353.774,925	1	728.793,566 353.774,481	1.2

** Lungimile segmentelor sunt determinate în planul de proiecție Stereo 70 și sunt rotunjite la 1 milimetru.

*** Distanța dintre puncte este formată din segmente cumulate ce sunt mai mici decât valoarea 1 milimetru.

**DATE DESPRE IMOBILUL NR. 6310**

Oficiul de Cadastru și Publicitate Imobiliară IALOMITA
Biroul de Cadastru și Publicitate Imobiliară Slobozia

A. Partea I. Descrierea imobilului

TEREN Extravilan

Adresa: Jud. Ialomita

Nr. Crt	Nr cadastral Nr. topografic	Suprafața* (mp)	Observații / Referințe
A1		1	Sector cadastral:5 Teren neimprejmuit;

Construcții

Crt	Nr cadastral Nr. topografic	Adresa	Observații / Referințe
A1.1		Jud. Ialomita	Nr. niveluri:1; S. construita la sol:1 mp; Stalp electric

B. Partea II. Proprietari și acte

Inscrieri privitoare la dreptul de proprietate și alte drepturi reale	Referințe
/	
Act Normativ nr. 123, din 10/08/2012 emis de PARLAMENTUL ROMANIEI;	
B1	A1, A1.1
Intabulare, drept de PROPRIETATE, dobandit prin Lege, cota actuala 1/1, cota initiala 1/1	
1) STATUL ROMAN, CIF:99999999999999, LIPSA CUI	

C. Partea III. SARCINI .

Inscrieri privind dezmembramintele dreptului de proprietate, drepturi reale de garanție și sarcini	Referințe
NU SUNT	

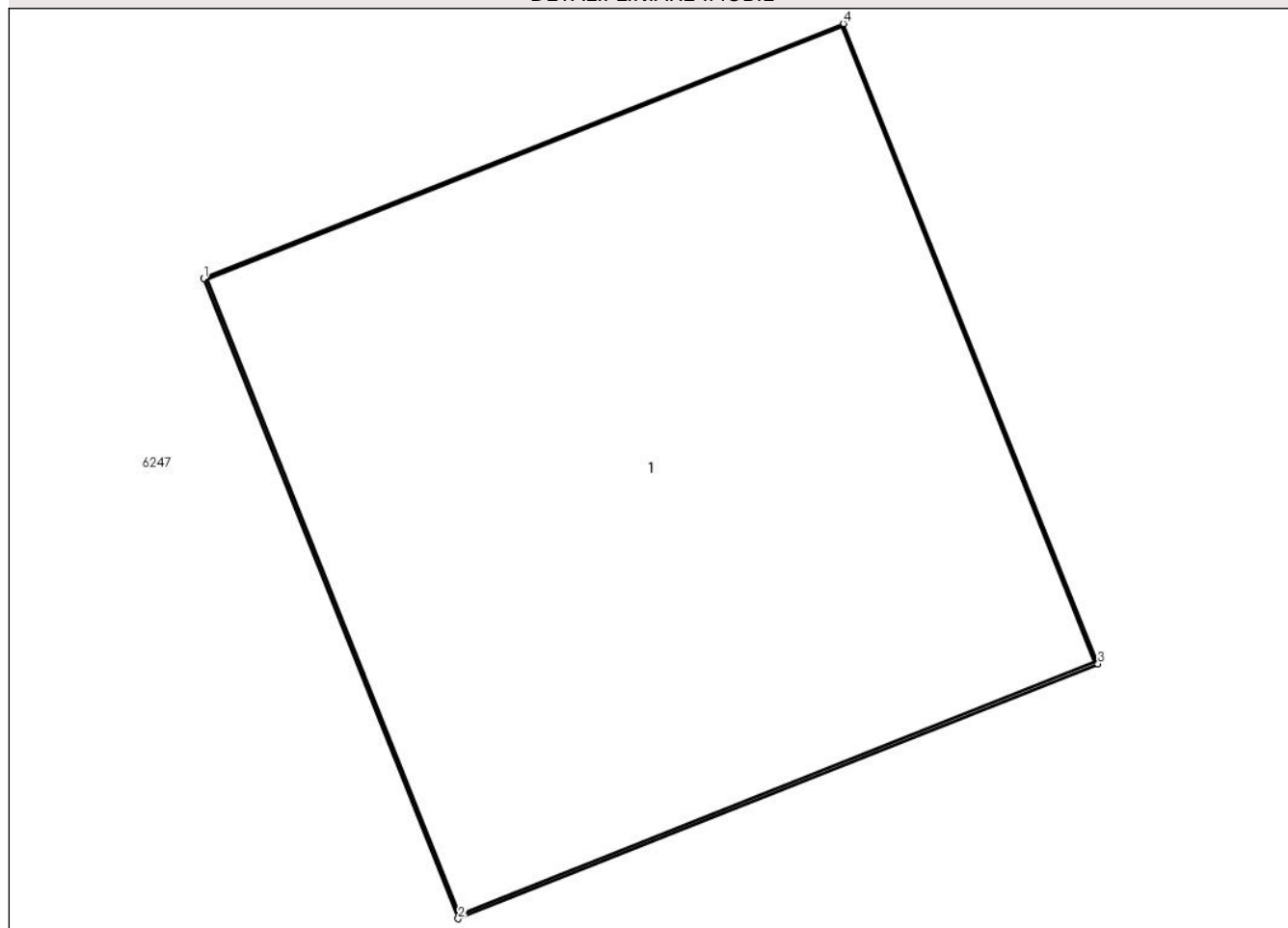
Anexa Nr. 1 La Partea I

Teren

Nr cadastral	Suprafața (mp)*	Observații / Referințe
	1	

* Suprafața este determinată în planul de proiecție Stereo 70.

DETALII LINIARE IMOBIL



Date referitoare la teren

Crt	Categorie folosință	Intra vilan	Suprafața (mp)	Tarla	Parcelă	Nr. topo	Observații / Referințe
1	curți constructii	NU	1	304,305	1/8	-	

Date referitoare la construcții

Crt	Număr	Destinație construcție	Supraf. (mp)	Situație juridică	Observații / Referințe
A1.1		construcții industriale și edilitare	1	Cu acte	Nr. niveluri:1; S. construita la sol:1 mp; Stalp electric

Lungime Segmente

1) Valorile lungimilor segmentelor sunt obținute din proiecție în plan.

Punct început	X / Y	Punct sfârșit	X / Y	Lungime segment (** (m))
1	728.664,773 353.758,679	2	728.665,217 353.757,564	1.2
2	728.665,217 353.757,564	3	728.666,332 353.758,008	1.2
3	728.666,332 353.758,008	4	728.665,888 353.759,123	1.2

Punct început	X / Y	Punct sfârșit	X / Y	Lungime segment (** (m)
4	728.665,888 353.759,123	1	728.664,773 353.758,679	1.2

** Lungimile segmentelor sunt determinate în planul de proiecție Stereo 70 și sunt rotunjite la 1 milimetru.

*** Distanța dintre puncte este formată din segmente cumulate ce sunt mai mici decât valoarea 1 milimetru.

**DATE DESPRE IMOBILUL NR. 6311**

Oficiul de Cadastru și Publicitate Imobiliară IALOMITA
Biroul de Cadastru și Publicitate Imobiliară Slobozia

A. Partea I. Descrierea imobilului

TEREN Extravilan

Adresa: Jud. Ialomița

Nr. Crt	Nr cadastral Nr. topografic	Suprafața* (mp)	Observații / Referințe
A1		1	Sector cadastral:5 Teren neimprejmuit;

Construcții

Crt	Nr cadastral Nr. topografic	Adresa	Observații / Referințe
A1.1		Jud. Ialomița	Nr. niveluri:1; S. construita la sol:1 mp; Stalp electric

B. Partea II. Proprietari și acte

Inscrieri privitoare la dreptul de proprietate și alte drepturi reale	Referințe
/	
Act Normativ nr. 123, din 10/08/2012 emis de PARLAMENTUL ROMANIEI;	
B1	A1, A1.1
Intabulare, drept de PROPRIETATE, dobândit prin Lege, cota actuala 1/1, cota initiala 1/1	
1) STATUL ROMAN, CIF:99999999999999, LIPSA CUI	

C. Partea III. SARCINI .

Inscrieri privind dezmembramintele dreptului de proprietate, drepturi reale de garanție și sarcini	Referințe
NU SUNT	

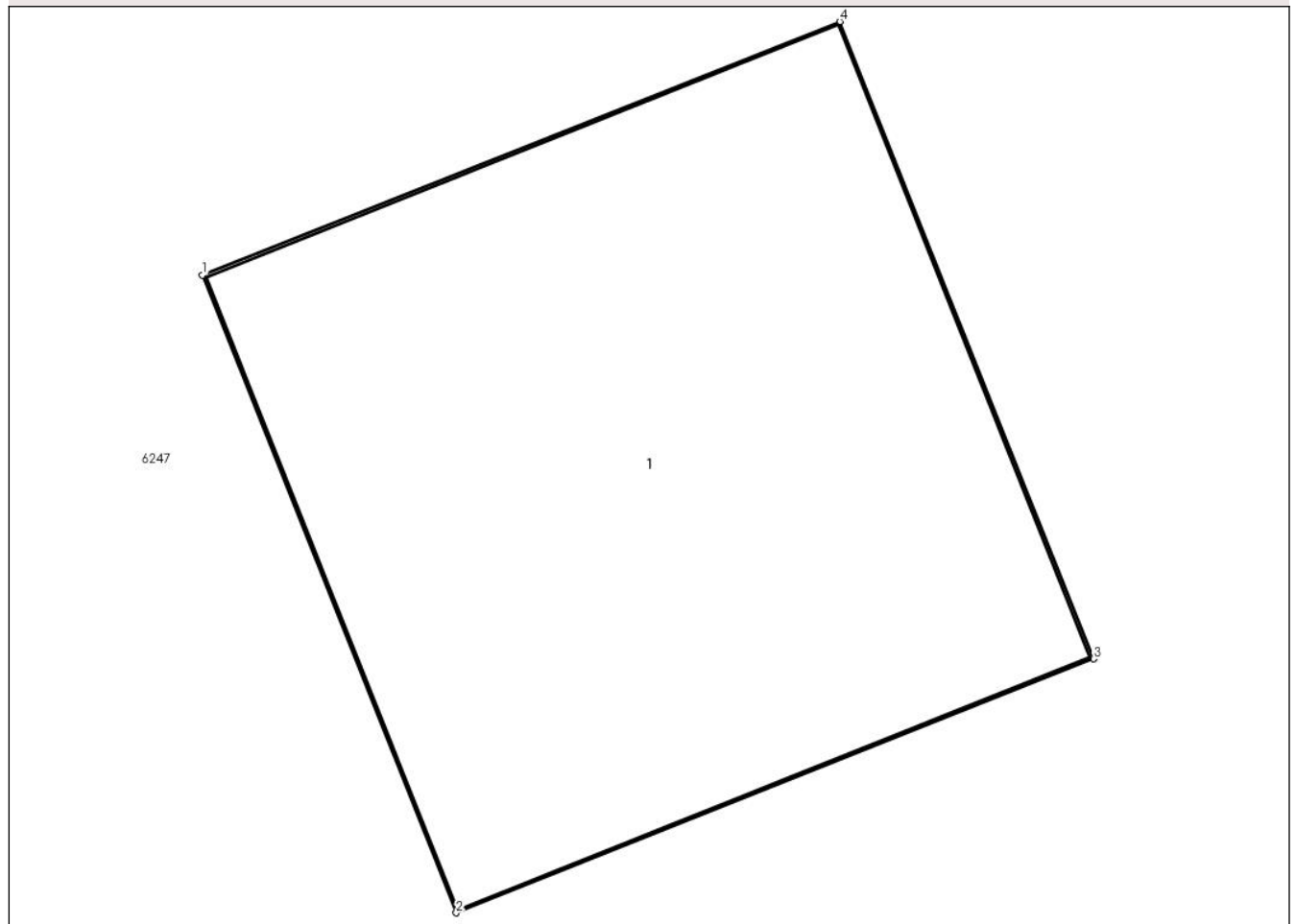
Anexa Nr. 1 La Partea I

Teren

Nr cadastral	Suprafața (mp)*	Observații / Referințe
	1	

* Suprafața este determinată în planul de proiecție Stereo 70.

DETALII LINIARE IMOBIL



Date referitoare la teren

Crt	Categorie folosință	Intra vilan	Suprafața (mp)	Tarla	Parcelă	Nr. topo	Observații / Referințe
1	curți constructii	NU	1	304,305	1/9	-	

Date referitoare la construcții

Crt	Număr	Destinație construcție	Supraf. (mp)	Situație juridică	Observații / Referințe
A1.1		construcții industriale și edilitare	1	Cu acte	Nr. niveluri:1; S. construita la sol:1 mp; Stalp electric

Lungime Segmente

1) Valorile lungimilor segmentelor sunt obținute din proiecție în plan.

Punct început	X / Y	Punct sfârșit	X / Y	Lungime segment (** (m))
1	728.706,847 353.763,842	2	728.707,291 353.762,727	1.2
2	728.707,291 353.762,727	3	728.708,406 353.763,171	1.2
3	728.708,406 353.763,171	4	728.707,962 353.764,285	1.199

Punct început	X / Y	Punct sfârșit	X / Y	Lungime segment (** (m)
4	728.707,962 353.764,285	1	728.706,847 353.763,842	1.2

** Lungimile segmentelor sunt determinate în planul de proiecție Stereo 70 și sunt rotunjite la 1 milimetru.

*** Distanța dintre puncte este formată din segmente cumulate ce sunt mai mici decât valoarea 1 milimetru.

**DATE DESPRE IMOBILUL NR. 6312**

Oficiul de Cadastru și Publicitate Imobiliară IALOMITA
Biroul de Cadastru și Publicitate Imobiliară Slobozia

A. Partea I. Descrierea imobilului

TEREN Extravilan

Adresa: Jud. Ialomita

Nr. Crt	Nr cadastral Nr. topografic	Suprafața* (mp)	Observații / Referințe
A1		1	Sector cadastral:5 Teren neimprejmuit;

Construcții

Crt	Nr cadastral Nr. topografic	Adresa	Observații / Referințe
A1.1		Jud. Ialomita	Nr. niveluri:1; S. construita la sol:1 mp; Stalp electric

B. Partea II. Proprietari și acte

Inscrieri privitoare la dreptul de proprietate și alte drepturi reale	Referințe
/	
Act Normativ nr. 123, din 10/08/2012 emis de PARLAMENTUL ROMANIEI;	
B1	A1, A1.1
Intabulare, drept de PROPRIETATE, dobandit prin Lege, cota actuala 1/1, cota initiala 1/1 1) STATUL ROMAN, CIF:99999999999999, LIPSA CUI	

C. Partea III. SARCINI .

Inscrieri privind dezmembramintele dreptului de proprietate, drepturi reale de garanție și sarcini	Referințe
NU SUNT	

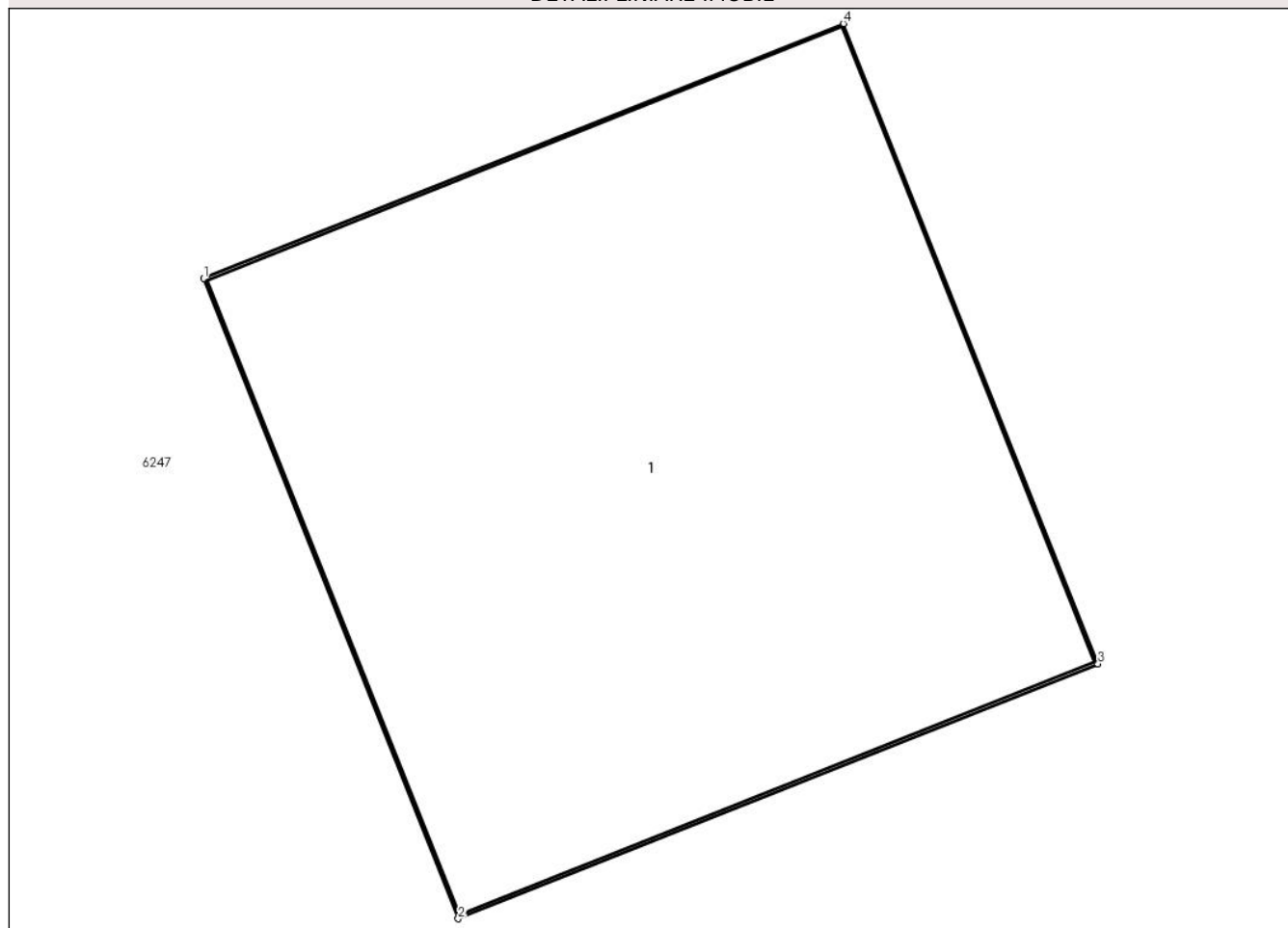
Anexa Nr. 1 La Partea I

Teren

Nr cadastral	Suprafața (mp)*	Observații / Referințe
	1	

* Suprafața este determinată în planul de proiecție Stereo 70.

DETALII LINIARE IMOBIL



Date referitoare la teren

Crt	Categorie folosință	Intra vilan	Suprafața (mp)	Tarla	Parcelă	Nr. topo	Observații / Referințe
1	curți constructii	NU	1	304,305	1/10	-	

Date referitoare la construcții

Crt	Număr	Destinație construcție	Supraf. (mp)	Situație juridică	Observații / Referințe
A1.1		construcții industriale și edilitare	1	Cu acte	Nr. niveluri:1; S. construita la sol:1 mp; Stalp electric

Lungime Segmente

1) Valorile lungimilor segmentelor sunt obținute din proiecție în plan.

Punct început	X / Y	Punct sfârșit	X / Y	Lungime segment (** (m)
1	728.230,077 353.705,345	2	728.230,521 353.704,23	1.2
2	728.230,521 353.704,23	3	728.231,636 353.704,674	1.2
3	728.231,636 353.704,674	4	728.231,192 353.705,789	1.2

Punct început	X / Y	Punct sfârșit	X / Y	Lungime segment (** (m)
4	728.231,192 353.705,789	1	728.230,077 353.705,345	1.2

** Lungimile segmentelor sunt determinate în planul de proiecție Stereo 70 și sunt rotunjite la 1 milimetru.

*** Distanța dintre puncte este formată din segmente cumulate ce sunt mai mici decât valoarea 1 milimetru.

**DATE DESPRE IMOBILUL NR. 6313**

Oficiul de Cadastru și Publicitate Imobiliară IALOMITA
Biroul de Cadastru și Publicitate Imobiliară Slobozia

A. Partea I. Descrierea imobilului

TEREN Extravilan

Adresa: Jud. Ialomita

Nr. Crt	Nr cadastral Nr. topografic	Suprafața* (mp)	Observații / Referințe
A1		1	Sector cadastral:5 Teren neimprejmuit;

Construcții

Crt	Nr cadastral Nr. topografic	Adresa	Observații / Referințe
A1.1		Jud. Ialomita	Nr. niveluri:1; S. construita la sol:1 mp; Stalp electric

B. Partea II. Proprietari și acte

Inscrieri privitoare la dreptul de proprietate și alte drepturi reale	Referințe
/	
Act Normativ nr. 123, din 10/08/2012 emis de PARLAMENTUL ROMANIEI;	
B1	A1, A1.1
Intabulare, drept de PROPRIETATE, dobandit prin Lege, cota actuala 1/1, cota initiala 1/1	
1) STATUL ROMAN, CIF:99999999999999, LIPSA CUI	

C. Partea III. SARCINI .

Inscrieri privind dezmembramintele dreptului de proprietate, drepturi reale de garanție și sarcini	Referințe
NU SUNT	

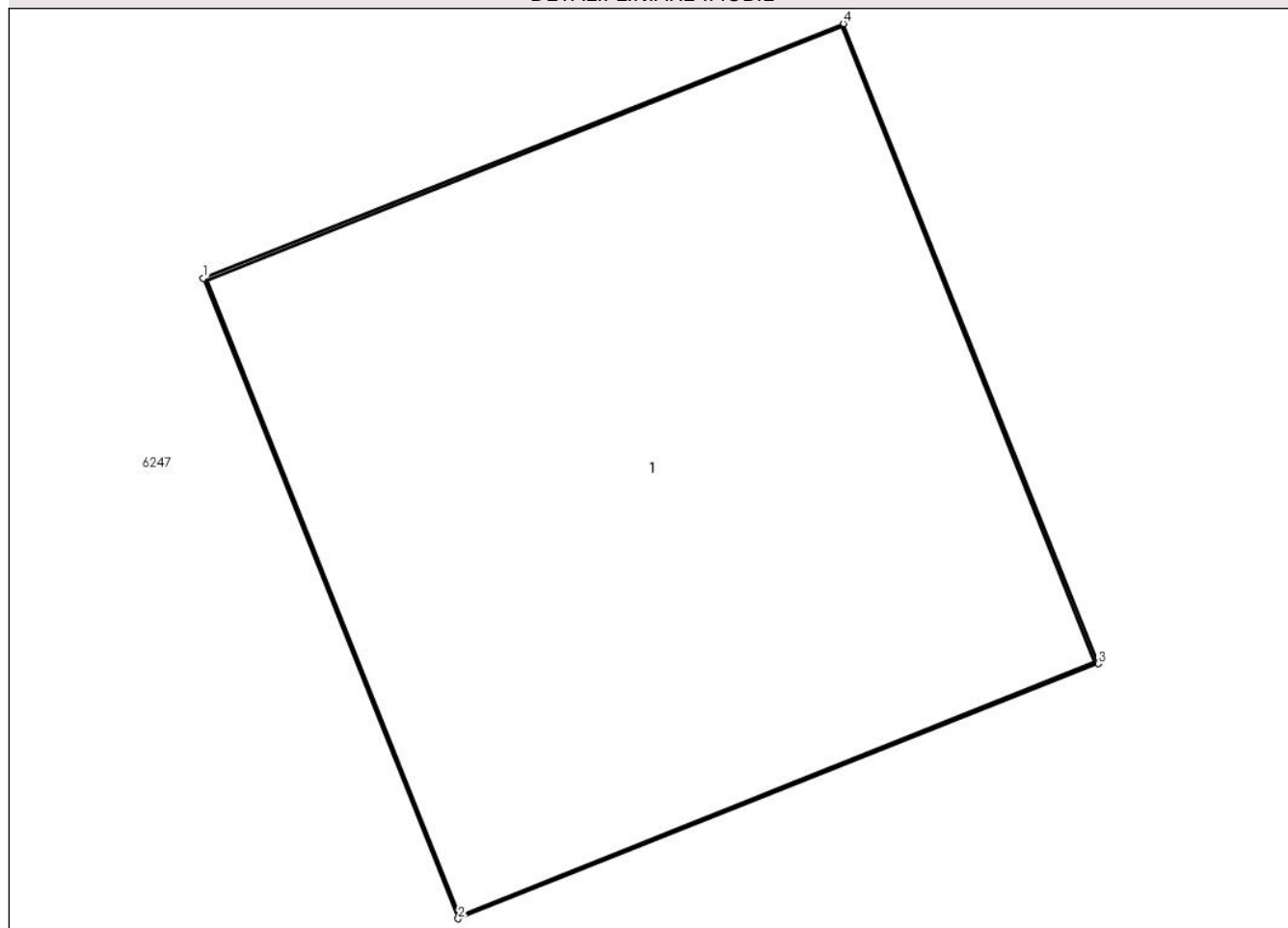
Anexa Nr. 1 La Partea I

Teren

Nr cadastral	Suprafața (mp)*	Observații / Referințe
	1	

* Suprafața este determinată în planul de proiecție Stereo 70.

DETALII LINIARE IMOBIL



Date referitoare la teren

Crt	Categorie folosință	Intra vilan	Suprafața (mp)	Tarla	Parcelă	Nr. topo	Observații / Referințe
1	curți constructii	NU	1	304,305	1/11	-	

Date referitoare la construcții

Crt	Număr	Destinație construcție	Supraf. (mp)	Situație juridică	Observații / Referințe
A1.1		construcții industriale și edilitare	1	Cu acte	Nr. niveluri:1; S. construită la sol:1 mp; Stalp electric

Lungime Segmente

1) Valorile lungimilor segmentelor sunt obținute din proiecție în plan.

Punct început	X / Y	Punct sfârșit	X / Y	Lungime segment (** (m))
1	728.277,98 353.711,223	2	728.278,424 353.710,108	1.2
2	728.278,424 353.710,108	3	728.279,539 353.710,552	1.2
3	728.279,539 353.710,552	4	728.279,095 353.711,666	1.199

Punct început	X / Y	Punct sfârșit	X / Y	Lungime segment (** (m)
4	728.279,095 353.711,666	1	728.277,98 353.711,223	1.2

** Lungimile segmentelor sunt determinate în planul de proiecție Stereo 70 și sunt rotunjite la 1 milimetru.

*** Distanța dintre puncte este formată din segmente cumulate ce sunt mai mici decât valoarea 1 milimetru.

**DATE DESPRE IMOBILUL NR. 6314**

Oficiul de Cadastru și Publicitate Imobiliară IALOMITA
Biroul de Cadastru și Publicitate Imobiliară Slobozia

A. Partea I. Descrierea imobilului

TEREN Extravilan

Adresa: Jud. Ialomita

Nr. Crt	Nr cadastral Nr. topografic	Suprafața* (mp)	Observații / Referințe
A1		1	Sector cadastral:5 Teren neimprejmuit;

Construcții

Crt	Nr cadastral Nr. topografic	Adresa	Observații / Referințe
A1.1		Jud. Ialomita	Nr. niveluri:1; S. construita la sol:1 mp; Stalp electric

B. Partea II. Proprietari și acte

Inscrieri privitoare la dreptul de proprietate și alte drepturi reale	Referințe
/	
Act Normativ nr. 123, din 10/08/2012 emis de PARLAMENTUL ROMANIEI;	
B1	A1, A1.1
Intabulare, drept de PROPRIETATE, dobandit prin Lege, cota actuala 1/1, cota initiala 1/1 1) STATUL ROMAN, CIF:99999999999999, LIPSA CUI	

C. Partea III. SARCINI .

Inscrieri privind dezmembramintele dreptului de proprietate, drepturi reale de garanție și sarcini	Referințe
NU SUNT	

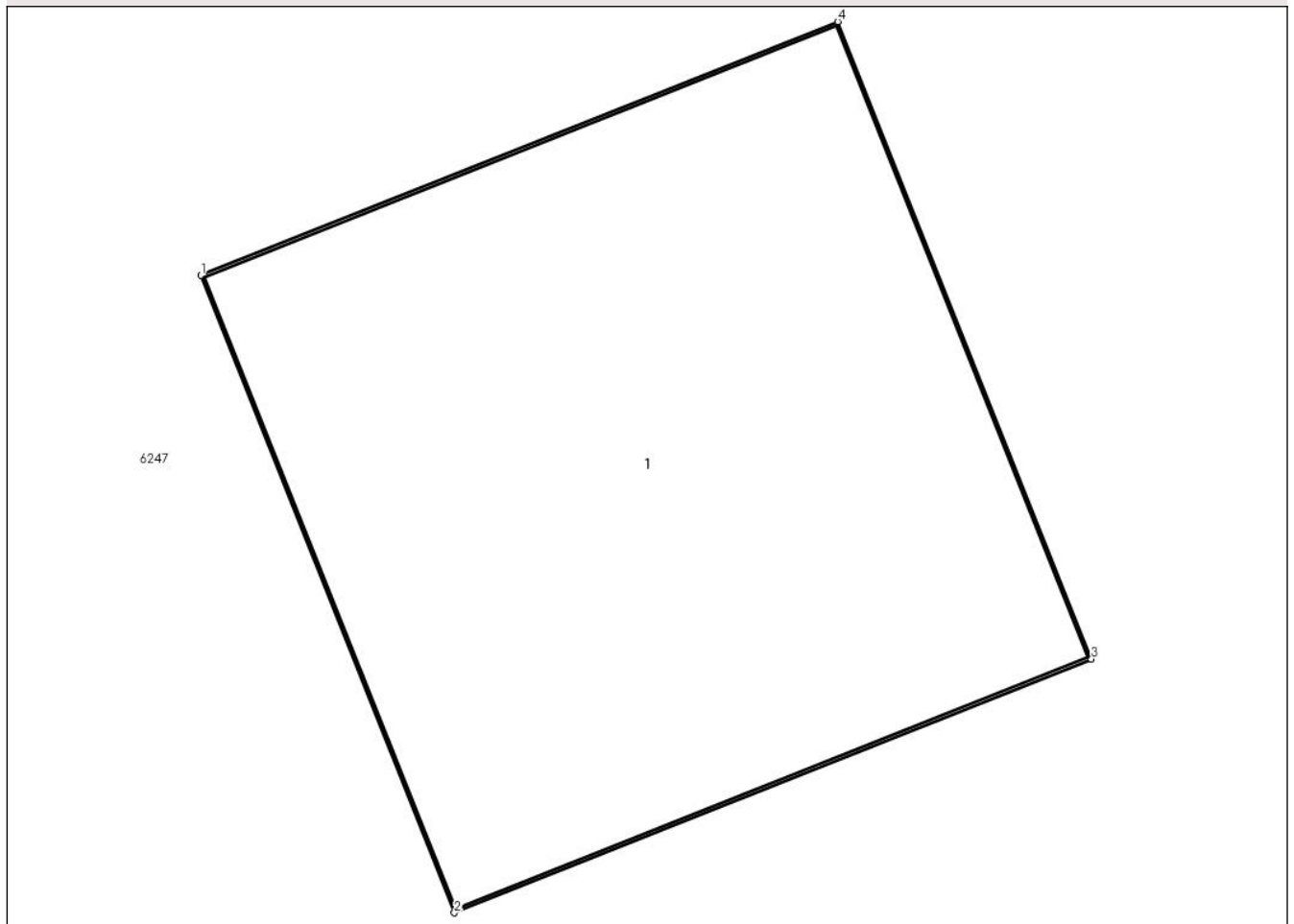
Anexa Nr. 1 La Partea I

Teren

Nr cadastral	Suprafața (mp)*	Observații / Referințe
	1	

* Suprafața este determinată în planul de proiecție Stereo 70.

DETALII LINIARE IMOBIL



Date referitoare la teren

Crt	Categorie folosință	Intra vilan	Suprafața (mp)	Tarla	Parcelă	Nr. topo	Observații / Referințe
1	curți constructii	NU	1	304,305	1/12	-	

Date referitoare la construcții

Crt	Număr	Destinație construcție	Supraf. (mp)	Situație juridică	Observații / Referințe
A1.1		construcții industriale și edilitare	1	Cu acte	Nr. niveluri:1; S. construita la sol:1 mp; Stalp electric

Lungime Segmente

1) Valorile lungimilor segmentelor sunt obținute din proiecție în plan.

Punct început	X / Y	Punct sfârșit	X / Y	Lungime segment (** (m)
1	728.415,464 353.728,091	2	728.415,908 353.726,976	1.2
2	728.415,908 353.726,976	3	728.417,023 353.727,42	1.2
3	728.417,023 353.727,42	4	728.416,579 353.728,535	1.2

Punct început	X / Y	Punct sfârșit	X / Y	Lungime segment (** (m)
4	728.416,579 353.728,535	1	728.415,464 353.728,091	1.2

** Lungimile segmentelor sunt determinate în planul de proiecție Stereo 70 și sunt rotunjite la 1 milimetru.

*** Distanța dintre puncte este formată din segmente cumulate ce sunt mai mici decât valoarea 1 milimetru.

**DATE DESPRE IMOBILUL NR. 6315**

Oficiul de Cadastru și Publicitate Imobiliară IALOMITA
Biroul de Cadastru și Publicitate Imobiliară Slobozia

A. Partea I. Descrierea imobilului

TEREN Extravilan

Adresa: Jud. Ialomita

Nr. Crt	Nr cadastral Nr. topografic	Suprafața* (mp)	Observații / Referințe
A1		1	Sector cadastral:5 Teren neimprejmuit;

Construcții

Crt	Nr cadastral Nr. topografic	Adresa	Observații / Referințe
A1.1		Jud. Ialomita	Nr. niveluri:1; S. construita la sol:1 mp; Stalp electric

B. Partea II. Proprietari și acte

Inscrieri privitoare la dreptul de proprietate și alte drepturi reale	Referințe
/	
Act Normativ nr. 123, din 10/08/2012 emis de PARLAMENTUL ROMANIEI;	
B1	A1, A1.1
Intabulare, drept de PROPRIETATE, dobandit prin Lege, cota actuala 1/1, cota initiala 1/1	
1) STATUL ROMAN, CIF:99999999999999, LIPSA CUI	

C. Partea III. SARCINI .

Inscrieri privind dezmembramintele dreptului de proprietate, drepturi reale de garanție și sarcini	Referințe
NU SUNT	

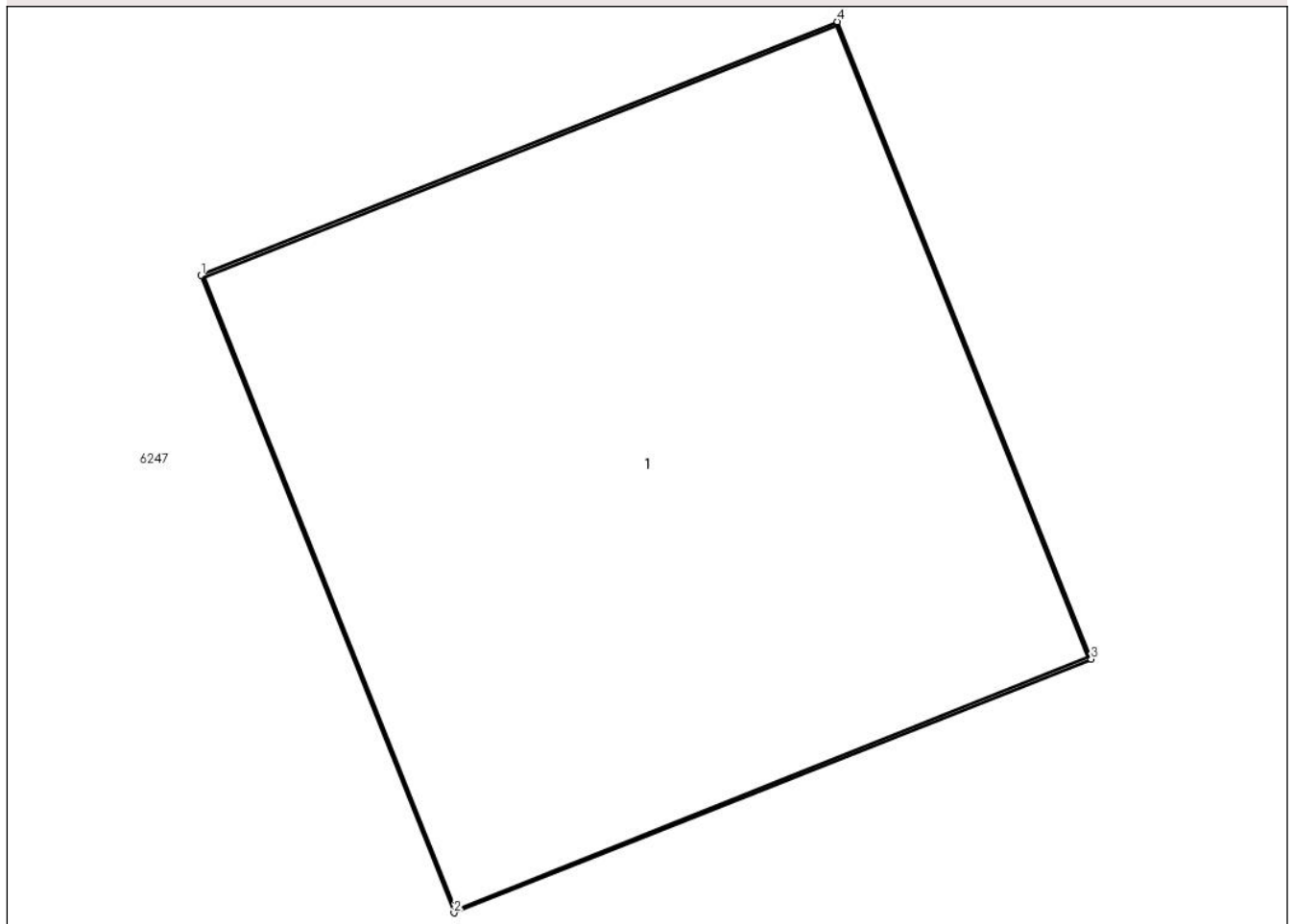
Anexa Nr. 1 La Partea I

Teren

Nr cadastral	Suprafața (mp)*	Observații / Referințe
	1	

* Suprafața este determinată în planul de proiecție Stereo 70.

DETALII LINIARE IMOBIL



Date referitoare la teren

Crt	Categorie folosință	Intra vilan	Suprafața (mp)	Tarla	Parcelă	Nr. topo	Observații / Referințe
1	curți constructii	NU	1	304,305	1/13	-	

Date referitoare la construcții

Crt	Număr	Destinație construcție	Supraf. (mp)	Situație juridică	Observații / Referințe
A1.1		construcții industriale și edilitare	1	Cu acte	Nr. niveluri:1; S. construita la sol:1 mp; Stalp electric

Lungime Segmente

1) Valorile lungimilor segmentelor sunt obținute din proiecție în plan.

Punct început	X / Y	Punct sfârșit	X / Y	Lungime segment (** (m)
1	728.460,699 353.733,641	2	728.461,142 353.732,526	1.2
2	728.461,142 353.732,526	3	728.462,257 353.732,97	1.2
3	728.462,257 353.732,97	4	728.461,813 353.734,085	1.2

Punct început	X / Y	Punct sfârșit	X / Y	Lungime segment (** (m)
4	728.461,813 353.734,085	1	728.460,699 353.733,641	1.199

** Lungimile segmentelor sunt determinate în planul de proiecție Stereo 70 și sunt rotunjite la 1 milimetru.

*** Distanța dintre puncte este formată din segmente cumulate ce sunt mai mici decât valoarea 1 milimetru.

**DATE DESPRE IMOBILUL NR. 6316**

Oficiul de Cadastru și Publicitate Imobiliară IALOMITA
Biroul de Cadastru și Publicitate Imobiliară Slobozia

A. Partea I. Descrierea imobilului

TEREN Extravilan

Adresa: Jud. Ialomița

Nr. Crt	Nr cadastral Nr. topografic	Suprafața* (mp)	Observații / Referințe
A1		1	Sector cadastral:5 Teren neimprejmuit;

Construcții

Crt	Nr cadastral Nr. topografic	Adresa	Observații / Referințe
A1.1		Jud. Ialomița	Nr. niveluri:1; S. construita la sol:1 mp; Stalp electric

B. Partea II. Proprietari și acte

Inscrieri privitoare la dreptul de proprietate și alte drepturi reale	Referințe
/	
Act Normativ nr. 123, din 10/08/2012 emis de PARLAMENTUL ROMANIEI;	
B1	A1, A1.1
Intabulare, drept de PROPRIETATE, dobândit prin Lege, cota actuala 1/1, cota initiala 1/1	
1) STATUL ROMAN, CIF:99999999999999, LIPSA CUI	

C. Partea III. SARCINI .

Inscrieri privind dezmembramintele dreptului de proprietate, drepturi reale de garanție și sarcini	Referințe
NU SUNT	

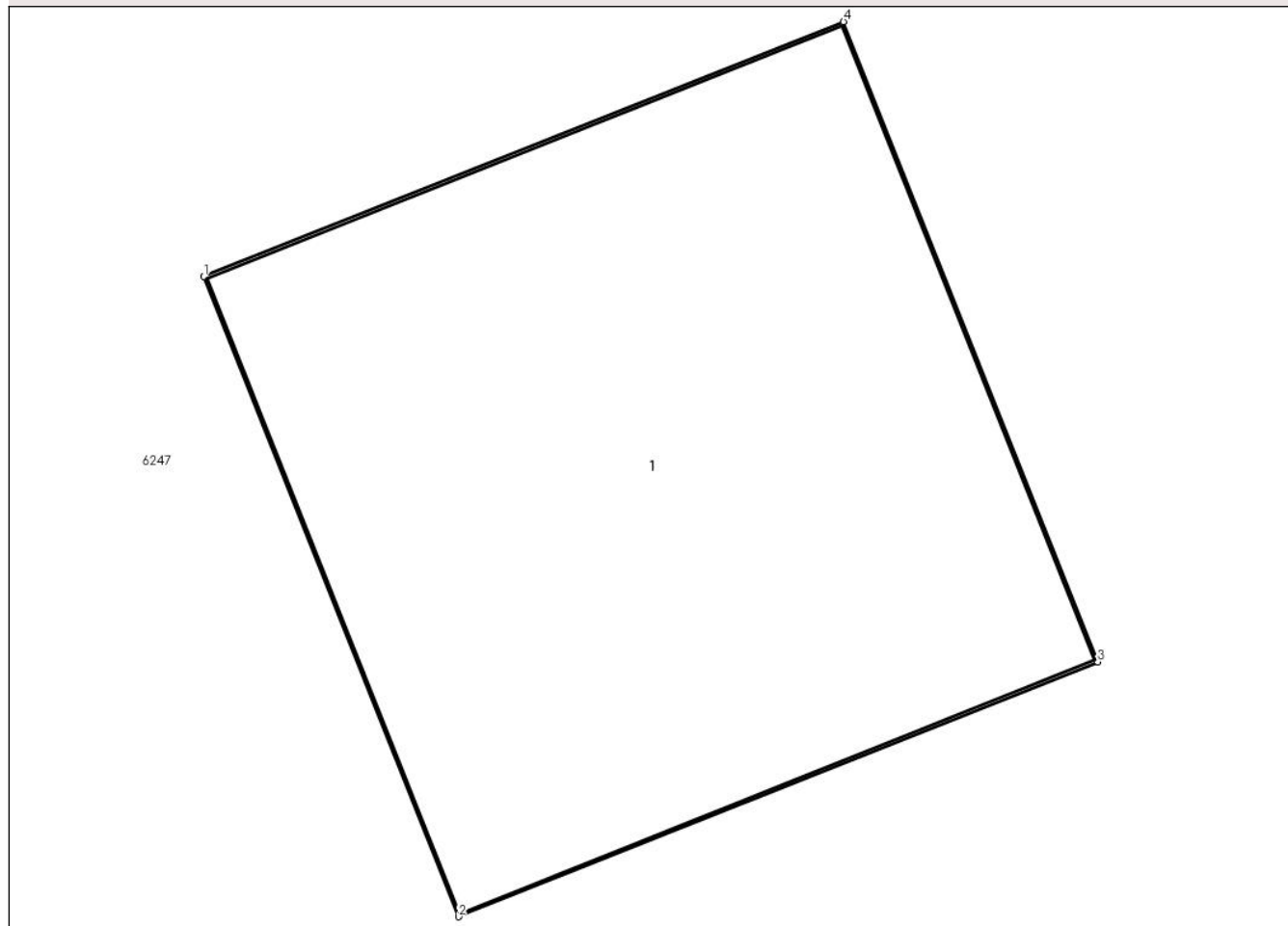
Anexa Nr. 1 La Partea I

Teren

Nr cadastral	Suprafața (mp)*	Observații / Referințe
	1	

* Suprafața este determinată în planul de proiecție Stereo 70.

DETALII LINIARE IMOBIL



Date referitoare la teren

Crt	Categorie folosință	Intra vilan	Suprafața (mp)	Tarla	Parcelă	Nr. topo	Observații / Referințe
1	curți constructii	NU	1	304,305	1/14	-	

Date referitoare la construcții

Crt	Număr	Destinație construcție	Supraf. (mp)	Situație juridică	Observații / Referințe
A1.1		construcții industriale și edilitare	1	Cu acte	Nr. niveluri:1; S. construita la sol:1 mp; Stalp electric

Lungime Segmente

1) Valorile lungimilor segmentelor sunt obținute din proiecție în plan.

Punct început	X / Y	Punct sfârșit	X / Y	Lungime segment (** (m)
1	728.324,082 353.716,879	2	728.324,526 353.715,764	1.2
2	728.324,526 353.715,764	3	728.325,64 353.716,208	1.199
3	728.325,64 353.716,208	4	728.325,197 353.717,323	1.2

Punct început	X / Y	Punct sfârşit	X / Y	Lungime segment (** (m)
4	728.325,197 353.717,323	1	728.324,082 353.716,879	1.2

** Lungimile segmentelor sunt determinate în planul de proiecţie Stereo 70 şi sunt rotunjite la 1 milimetru.

*** Distanţa dintre puncte este formată din segmente cumulate ce sunt mai mici decât valoarea 1 milimetru.

**DATE DESPRE IMOBILUL NR. 6317**

Oficiul de Cadastru și Publicitate Imobiliară IALOMITA
Biroul de Cadastru și Publicitate Imobiliară Slobozia

A. Partea I. Descrierea imobilului

TEREN Extravilan

Adresa: Jud. Ialomita

Nr. Crt	Nr cadastral Nr. topografic	Suprafața* (mp)	Observații / Referințe
A1		1	Sector cadastral:5 Teren neimprejmuit;

Construcții

Crt	Nr cadastral Nr. topografic	Adresa	Observații / Referințe
A1.1		Jud. Ialomita	Nr. niveluri:1; S. construita la sol:1 mp; Stalp electric

B. Partea II. Proprietari și acte

Inscrieri privitoare la dreptul de proprietate și alte drepturi reale	Referințe
/	
Act Normativ nr. 123, din 10/08/2012 emis de PARLAMENTUL ROMANIEI;	
B1	A1, A1.1
Intabulare, drept de PROPRIETATE, dobandit prin Lege, cota actuala 1/1, cota initiala 1/1	
1) STATUL ROMAN, CIF:99999999999999, LIPSA CUI	

C. Partea III. SARCINI .

Inscrieri privind dezmembramintele dreptului de proprietate, drepturi reale de garanție și sarcini	Referințe
NU SUNT	

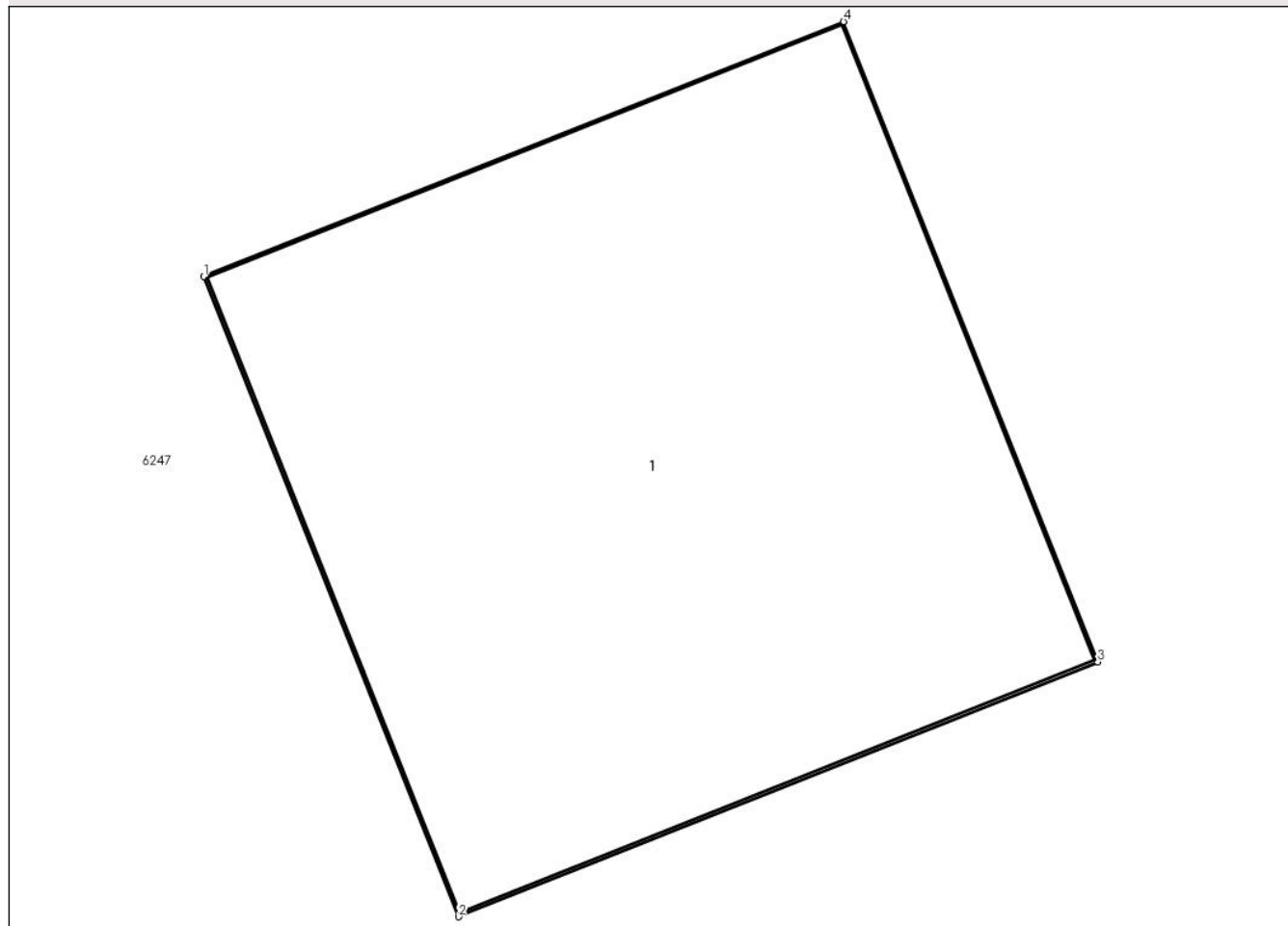
Anexa Nr. 1 La Partea I

Teren

Nr cadastral	Suprafața (mp)*	Observații / Referințe
	1	

* Suprafața este determinată în planul de proiecție Stereo 70.

DETALII LINIARE IMOBIL



Date referitoare la teren

Crt	Categorie folosință	Intravilan	Suprafața (mp)	Tarla	Parcelă	Nr. topo	Observații / Referințe
1	curți constructii	NU	1	304,305	1/15	-	

Date referitoare la construcții

Crt	Număr	Destinație construcție	Supraf. (mp)	Situație juridică	Observații / Referințe
A1.1		construcții industriale și edilitare	1	Cu acte	Nr. niveluri:1; S. construita la sol:1 mp; Stalp electric

Lungime Segmente

1) Valorile lungimilor segmentelor sunt obținute din proiecție în plan.

Punct început	X / Y	Punct sfârșit	X / Y	Lungime segment (** (m)
1	728.368,4 353.721,061	2	728.368,844 353.719,946	1.2
2	728.368,844 353.719,946	3	728.369,958 353.720,39	1.199
3	728.369,958 353.720,39	4	728.369,515 353.721,505	1.2

Punct început	X / Y	Punct sfârşit	X / Y	Lungime segment (** (m)
4	728.369,515 353.721,505	1	728.368,4 353.721,061	1.2

** Lungimile segmentelor sunt determinate în planul de proiecţie Stereo 70 şi sunt rotunjite la 1 milimetru.

*** Distanţa dintre puncte este formată din segmente cumulate ce sunt mai mici decât valoarea 1 milimetru.

**DATE DESPRE IMOBILUL NR. 6318**

Oficiul de Cadastru și Publicitate Imobiliară IALOMITA
Biroul de Cadastru și Publicitate Imobiliară Slobozia

A. Partea I. Descrierea imobilului

TEREN Extravilan

Adresa: Jud. Ialomița

Nr. Crt	Nr cadastral Nr. topografic	Suprafața* (mp)	Observații / Referințe
A1		1	Sector cadastral:5 Teren neimprejmuit;

Construcții

Crt	Nr cadastral Nr. topografic	Adresa	Observații / Referințe
A1.1		Jud. Ialomița	Nr. niveluri:1; S. construita la sol:1 mp; Stalp electric

B. Partea II. Proprietari și acte

Inscrieri privitoare la dreptul de proprietate și alte drepturi reale	Referințe
/	
Act Normativ nr. 123, din 10/08/2012 emis de PARLAMENTUL ROMANIEI;	
B1	A1, A1.1
Intabulare, drept de PROPRIETATE, dobândit prin Lege, cota actuala 1/1, cota initiala 1/1	
1) STATUL ROMAN, CIF:99999999999999, LIPSA CUI	

C. Partea III. SARCINI .

Inscrieri privind dezmembramintele dreptului de proprietate, drepturi reale de garanție și sarcini	Referințe
NU SUNT	

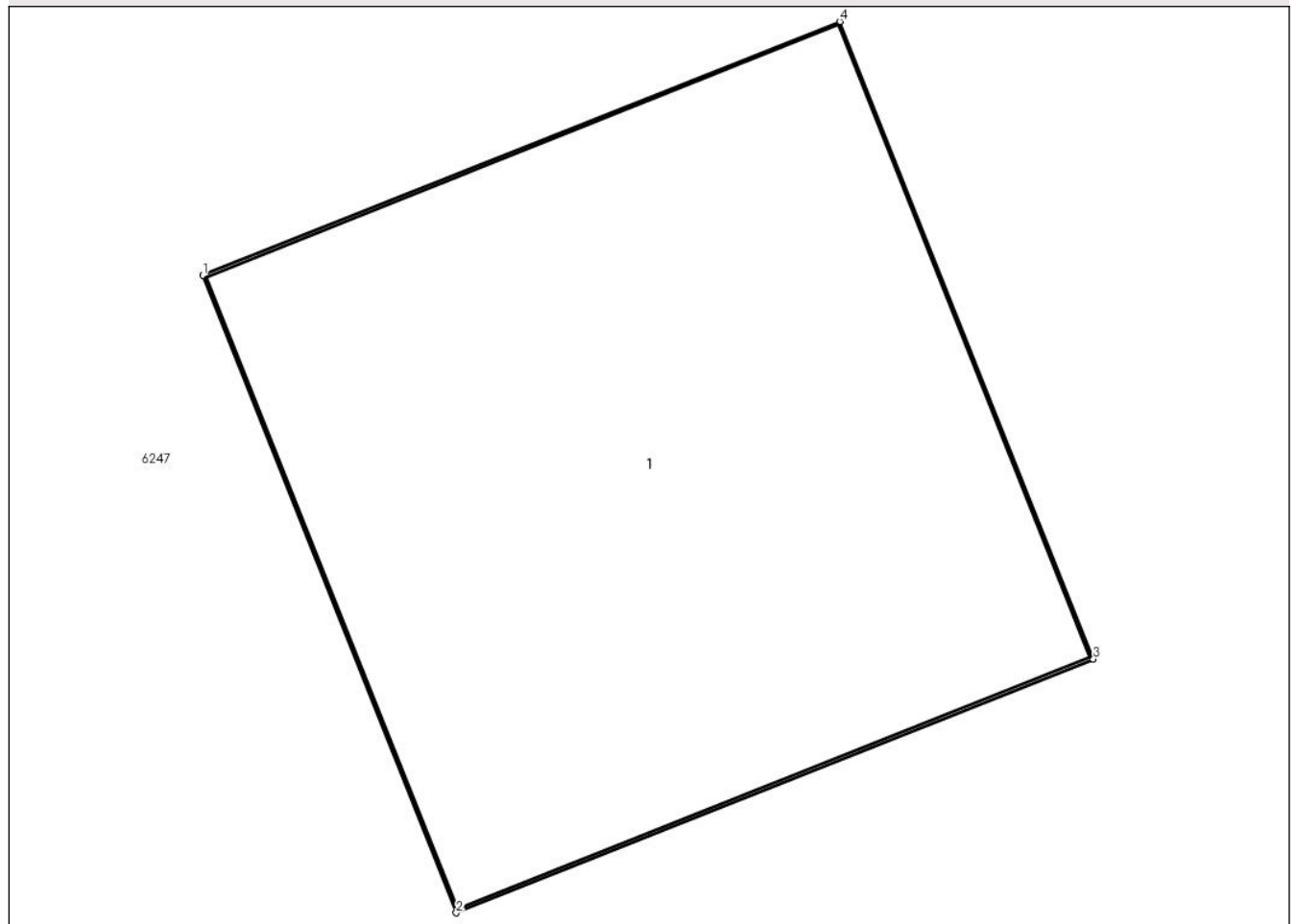
Anexa Nr. 1 La Partea I

Teren

Nr cadastral	Suprafața (mp)*	Observații / Referințe
	1	

* Suprafața este determinată în planul de proiecție Stereo 70.

DETALII LINIARE IMOBIL



Date referitoare la teren

Crt	Categorie folosință	Intra vilan	Suprafața (mp)	Tarla	Parcelă	Nr. topo	Observații / Referințe
1	curți constructii	NU	1	304,305	1/16	-	

Date referitoare la construcții

Crt	Număr	Destinație construcție	Supraf. (mp)	Situație juridică	Observații / Referințe
A1.1		construcții industriale și edilitare	1	Cu acte	Nr. niveluri:1; S. construita la sol:1 mp; Stalp electric

Lungime Segmente

1) Valorile lungimilor segmentelor sunt obținute din proiecție în plan.

Punct început	X / Y	Punct sfârșit	X / Y	Lungime segment (** (m)
1	728.925,217 353.790,634	2	728.925,661 353.789,519	1.2
2	728.925,661 353.789,519	3	728.926,776 353.789,963	1.2
3	728.926,776 353.789,963	4	728.926,332 353.791,078	1.2

Punct început	X / Y	Punct sfârșit	X / Y	Lungime segment (** (m)
4	728.926,332 353.791,078	1	728.925,217 353.790,634	1.2

** Lungimile segmentelor sunt determinate în planul de proiecție Stereo 70 și sunt rotunjite la 1 milimetru.

*** Distanța dintre puncte este formată din segmente cumulate ce sunt mai mici decât valoarea 1 milimetru.

**DATE DESPRE IMOBILUL NR. 6319**

Oficiul de Cadastru și Publicitate Imobiliară IALOMITA
Biroul de Cadastru și Publicitate Imobiliară Slobozia

A. Partea I. Descrierea imobilului

TEREN Extravilan

Adresa: Jud. Ialomita

Nr. Crt	Nr cadastral Nr. topografic	Suprafața* (mp)	Observații / Referințe
A1		1	Sector cadastral:5 Teren neimprejmuit;

Construcții

Crt	Nr cadastral Nr. topografic	Adresa	Observații / Referințe
A1.1		Jud. Ialomita	Nr. niveluri:1; S. construita la sol:1 mp; Stalp electric

B. Partea II. Proprietari și acte

Inscrieri privitoare la dreptul de proprietate și alte drepturi reale	Referințe
/	
Act Normativ nr. 123, din 10/08/2012 emis de PARLAMENTUL ROMANIEI;	
B1	A1, A1.1
Intabulare, drept de PROPRIETATE, dobandit prin Lege, cota actuala 1/1, cota initiala 1/1	
1) STATUL ROMAN, CIF:99999999999999, LIPSA CUI	

C. Partea III. SARCINI .

Inscrieri privind dezmembramintele dreptului de proprietate, drepturi reale de garanție și sarcini	Referințe
NU SUNT	

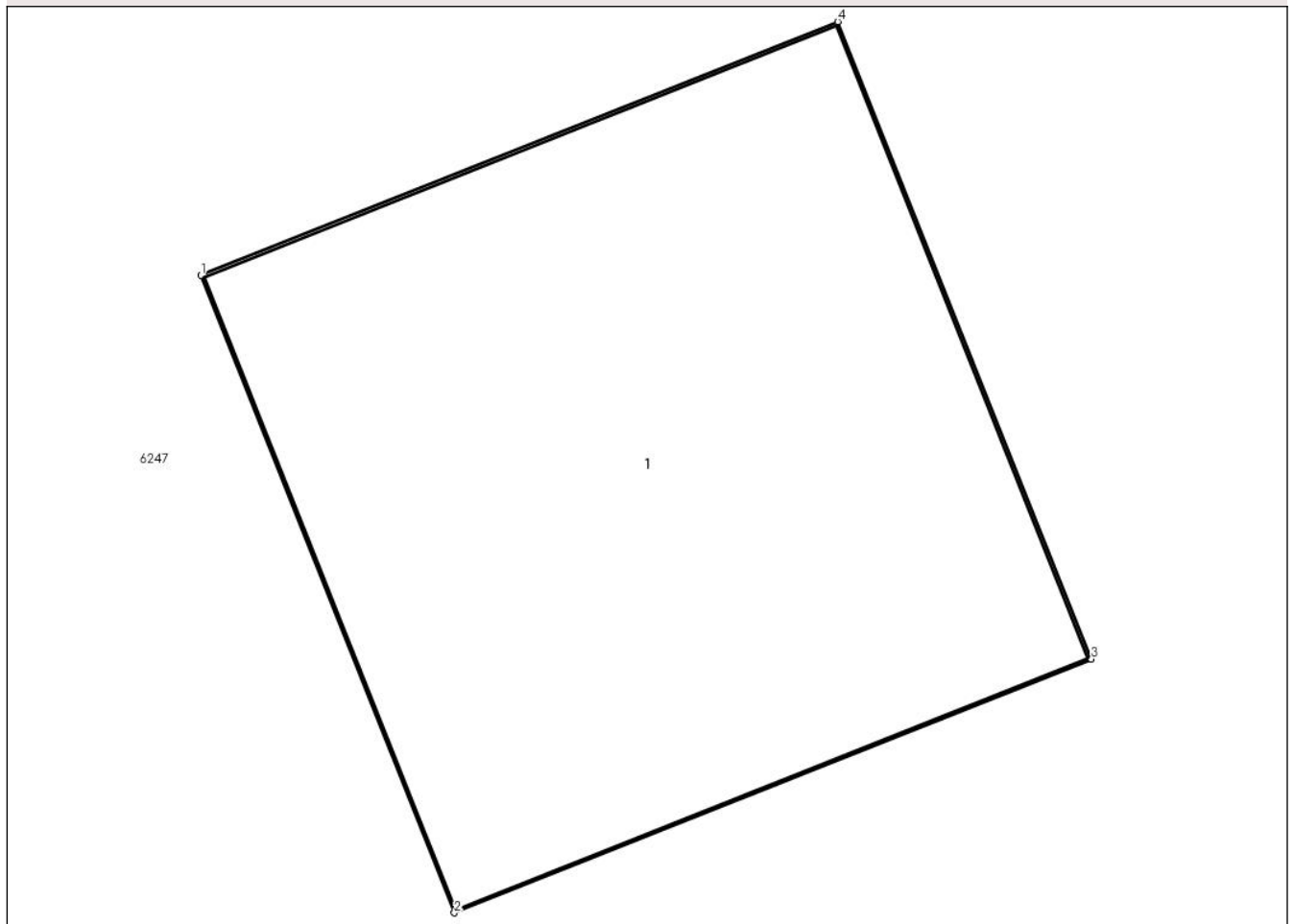
Anexa Nr. 1 La Partea I

Teren

Nr cadastral	Suprafața (mp)*	Observații / Referințe
	1	

* Suprafața este determinată în planul de proiecție Stereo 70.

DETALII LINIARE IMOBIL



Date referitoare la teren

Crt	Categorie folosință	Intra vilan	Suprafața (mp)	Tarla	Parcelă	Nr. topo	Observații / Referințe
1	curți constructii	NU	1	304,305	1/17	-	

Date referitoare la construcții

Crt	Număr	Destinație construcție	Supraf. (mp)	Situație juridică	Observații / Referințe
A1.1		construcții industriale și edilitare	1	Cu acte	Nr. niveluri:1; S. construita la sol:1 mp; Stalp electric

Lungime Segmente

1) Valorile lungimilor segmentelor sunt obținute din proiecție în plan.

Punct început	X / Y	Punct sfârșit	X / Y	Lungime segment (** (m)
1	728.970,163 353.796,149	2	728.970,607 353.795,034	1.2
2	728.970,607 353.795,034	3	728.971,722 353.795,478	1.2
3	728.971,722 353.795,478	4	728.971,278 353.796,593	1.2

Punct început	X / Y	Punct sfârșit	X / Y	Lungime segment (** (m)
4	728.971,278 353.796,593	1	728.970,163 353.796,149	1.2

** Lungimile segmentelor sunt determinate în planul de proiecție Stereo 70 și sunt rotunjite la 1 milimetru.

*** Distanța dintre puncte este formată din segmente cumulate ce sunt mai mici decât valoarea 1 milimetru.

**DATE DESPRE IMOBILUL NR. 6320**

Oficiul de Cadastru și Publicitate Imobiliară IALOMITA
Biroul de Cadastru și Publicitate Imobiliară Slobozia

A. Partea I. Descrierea imobilului

TEREN Extravilan

Adresa: Jud. Ialomita

Nr. Crt	Nr cadastral Nr. topografic	Suprafața* (mp)	Observații / Referințe
A1		1	Sector cadastral:5 Teren neimprejmuit;

Construcții

Crt	Nr cadastral Nr. topografic	Adresa	Observații / Referințe
A1.1		Jud. Ialomita	Nr. niveluri:1; S. construita la sol:1 mp; Stalp electric

B. Partea II. Proprietari și acte

Inscrieri privitoare la dreptul de proprietate și alte drepturi reale	Referințe
/	
Act Normativ nr. 123, din 10/08/2012 emis de PARLAMENTUL ROMANIEI;	
B1	A1, A1.1
Intabulare, drept de PROPRIETATE, dobandit prin Lege, cota actuala 1/1, cota initiala 1/1	
1) STATUL ROMAN, CIF:9999999999999, LIPSA CUI	

C. Partea III. SARCINI .

Inscrieri privind dezmembramintele dreptului de proprietate, drepturi reale de garanție și sarcini	Referințe
NU SUNT	

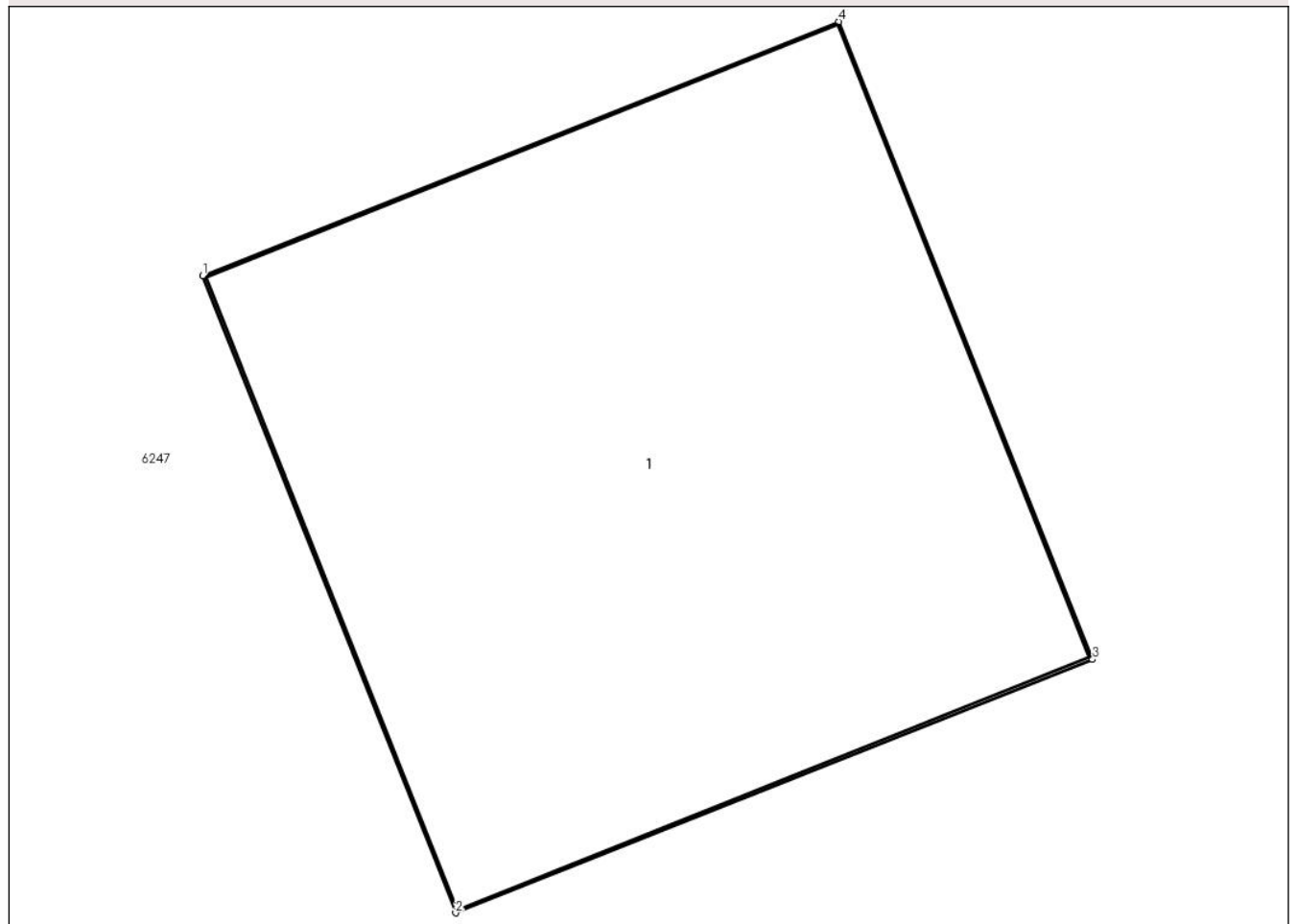
Anexa Nr. 1 La Partea I

Teren

Nr cadastral	Suprafața (mp)*	Observații / Referințe
	1	

* Suprafața este determinată în planul de proiecție Stereo 70.

DETALII LINIARE IMOBIL



Date referitoare la teren

Crt	Categorie folosință	Intra vilan	Suprafața (mp)	Tarla	Parcelă	Nr. topo	Observații / Referințe
1	curți constructii	NU	1	304,305	1/18	-	

Date referitoare la construcții

Crt	Număr	Destinație construcție	Supraf. (mp)	Situație juridică	Observații / Referințe
A1.1		construcții industriale și edilitare	1	Cu acte	Nr. niveluri:1; S. construita la sol:1 mp; Stalp electric

Lungime Segmente

1) Valorile lungimilor segmentelor sunt obținute din proiecție în plan.

Punct început	X / Y	Punct sfârșit	X / Y	Lungime segment (** (m))
1	728.838,85 353.780,037	2	728.839,293 353.778,923	1.199
2	728.839,293 353.778,923	3	728.840,408 353.779,366	1.2
3	728.840,408 353.779,366	4	728.839,964 353.780,481	1.2

Punct început	X / Y	Punct sfârșit	X / Y	Lungime segment (** (m)
4	728.839,964 353.780,481	1	728.838,85 353.780,037	1.199

** Lungimile segmentelor sunt determinate în planul de proiecție Stereo 70 și sunt rotunjite la 1 milimetru.

*** Distanța dintre puncte este formată din segmente cumulate ce sunt mai mici decât valoarea 1 milimetru.

**DATE DESPRE IMOBILUL NR. 6321**

Oficiul de Cadastru și Publicitate Imobiliară IALOMITA
Biroul de Cadastru și Publicitate Imobiliară Slobozia

A. Partea I. Descrierea imobilului

TEREN Extravilan

Adresa: Jud. Ialomița

Nr. Crt	Nr cadastral Nr. topografic	Suprafața* (mp)	Observații / Referințe
A1		1	Sector cadastral:5 Teren neimprejmuit;

Construcții

Crt	Nr cadastral Nr. topografic	Adresa	Observații / Referințe
A1.1		Jud. Ialomița	Nr. niveluri:1; S. construita la sol:1 mp; Stalp electric

B. Partea II. Proprietari și acte

Inscrieri privitoare la dreptul de proprietate și alte drepturi reale	Referințe
/	
Act Normativ nr. 123, din 10/08/2012 emis de PARLAMENTUL ROMANIEI;	
B1	A1, A1.1
Intabulare, drept de PROPRIETATE, dobândit prin Lege, cota actuala 1/1, cota initiala 1/1	
1) STATUL ROMAN, CIF:99999999999999, LIPSA CUI	

C. Partea III. SARCINI .

Inscrieri privind dezmembramentele dreptului de proprietate, drepturi reale de garanție și sarcini	Referințe
NU SUNT	

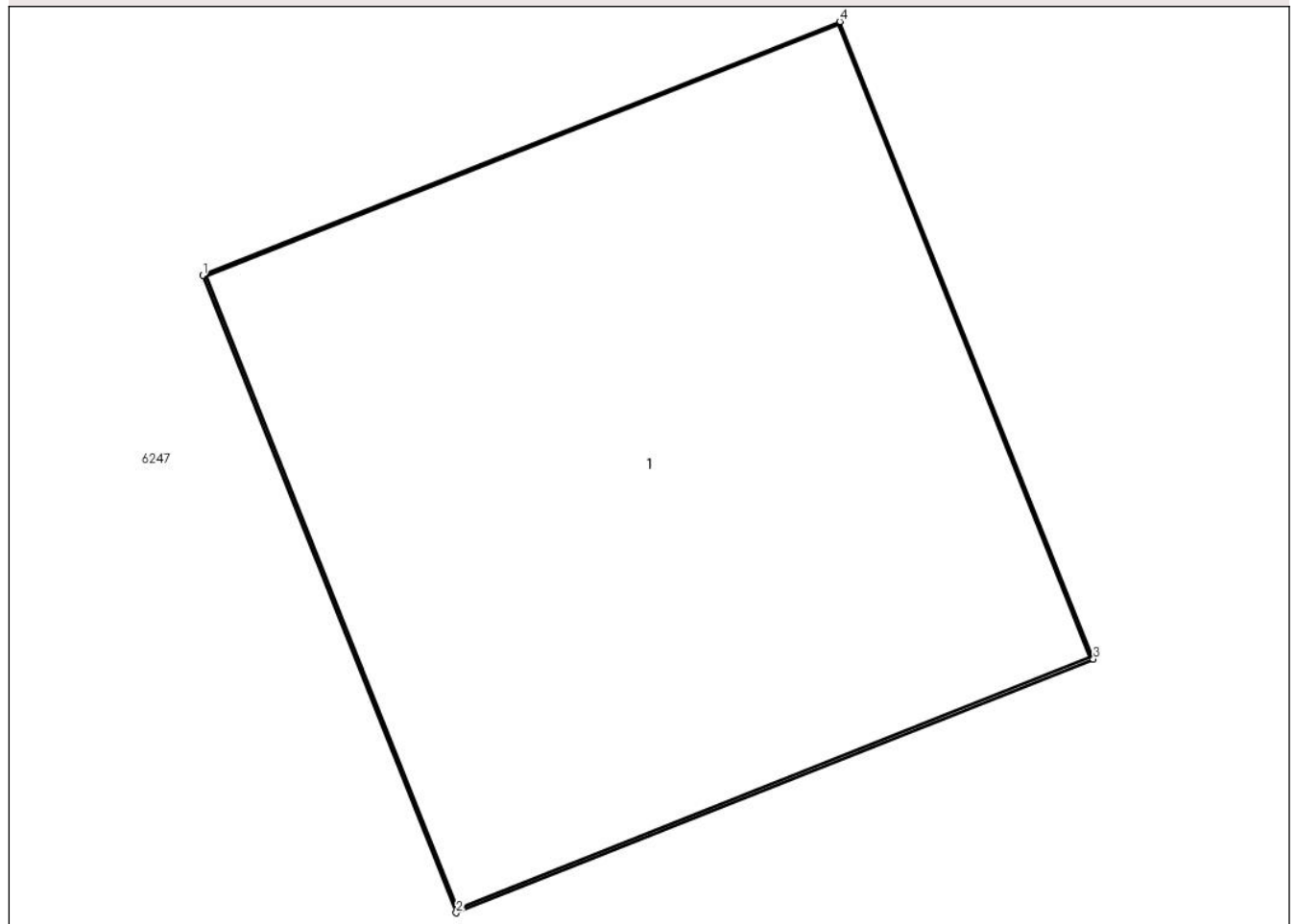
Anexa Nr. 1 La Partea I

Teren

Nr cadastral	Suprafața (mp)*	Observații / Referințe
	1	

* Suprafața este determinată în planul de proiecție Stereo 70.

DETALII LINIARE IMOBIL



Date referitoare la teren

Crt	Categorie folosință	Intra vilan	Suprafața (mp)	Tarla	Parcelă	Nr. topo	Observații / Referințe
1	curți constructii	NU	1	304,305	1/19	-	

Date referitoare la construcții

Crt	Număr	Destinație construcție	Supraf. (mp)	Situație juridică	Observații / Referințe
A1.1		construcții industriale și edilitare	1	Cu acte	Nr. niveluri:1; S. construita la sol:1 mp; Stalp electric

Lungime Segmente

1) Valorile lungimilor segmentelor sunt obținute din proiecție în plan.

Punct început	X / Y	Punct sfârșit	X / Y	Lungime segment (** (m)
1	728.884,426 353.785,629	2	728.884,87 353.784,514	1.2
2	728.884,87 353.784,514	3	728.885,985 353.784,958	1.2
3	728.885,985 353.784,958	4	728.885,541 353.786,073	1.2

Punct început	X / Y	Punct sfârșit	X / Y	Lungime segment (** (m)
4	728.885,541 353.786,073	1	728.884,426 353.785,629	1.2

** Lungimile segmentelor sunt determinate în planul de proiecție Stereo 70 și sunt rotunjite la 1 milimetru.

*** Distanța dintre puncte este formată din segmente cumulate ce sunt mai mici decât valoarea 1 milimetru.

**DATE DESPRE IMOBILUL NR. 6322**

Oficiul de Cadastru și Publicitate Imobiliară IALOMITA
Biroul de Cadastru și Publicitate Imobiliară Slobozia

A. Partea I. Descrierea imobilului

TEREN Extravilan

Adresa: Jud. Ialomita

Nr. Crt	Nr cadastral Nr. topografic	Suprafața* (mp)	Observații / Referințe
A1		1	Sector cadastral:5 Teren neimprejmuit;

Construcții

Crt	Nr cadastral Nr. topografic	Adresa	Observații / Referințe
A1.1		Jud. Ialomita	Nr. niveluri:1; S. construita la sol:1 mp; Stalp electric

B. Partea II. Proprietari și acte

Inscrieri privitoare la dreptul de proprietate și alte drepturi reale	Referințe
/	
Act Normativ nr. 123, din 10/08/2012 emis de PARLAMENTUL ROMANIEI;	
B1	A1, A1.1
Intabulare, drept de PROPRIETATE, dobandit prin Lege, cota actuala 1/1, cota initiala 1/1	
1) STATUL ROMAN, CIF:99999999999999, LIPSA CUI	

C. Partea III. SARCINI .

Inscrieri privind dezmembramintele dreptului de proprietate, drepturi reale de garanție și sarcini	Referințe
NU SUNT	


Anexa Nr. 1 La Partea I

Teren

Nr cadastral	Suprafața (mp)*	Observații / Referințe
	1	

* Suprafața este determinată în planul de proiecție Stereo 70.

DETALII LINIARE IMOBIL



Date referitoare la teren

Crt	Categorie folosință	Intra vilan	Suprafața (mp)	Tarla	Parcelă	Nr. topo	Observații / Referințe
1	curți constructii	NU	1	304,305	1/20	-	

Date referitoare la construcții

Crt	Număr	Destinație construcție	Supraf. (mp)	Situație juridică	Observații / Referințe
A1.1		construcții industriale și edilitare	1	Cu acte	Nr. niveluri:1; S. construita la sol:1 mp; Stalp electric

Lungime Segmente

1) Valorile lungimilor segmentelor sunt obținute din proiecție în plan.

Punct început	X / Y	Punct sfârșit	X / Y	Lungime segment (** (m))
1	727.498,796 353.424,738	2	727.498,942 353.423,547	1.2
2	727.498,942 353.423,547	3	727.500,133 353.423,693	1.2
3	727.500,133 353.423,693	4	727.499,987 353.424,884	1.2

Punct început	X / Y	Punct sfârșit	X / Y	Lungime segment (** (m)
4	727.499,987 353.424,884	1	727.498,796 353.424,738	1.2

** Lungimile segmentelor sunt determinate în planul de proiecție Stereo 70 și sunt rotunjite la 1 milimetru.

*** Distanța dintre puncte este formată din segmente cumulate ce sunt mai mici decât valoarea 1 milimetru.

**DATE DESPRE IMOBILUL NR. 6323**

Oficiul de Cadastru și Publicitate Imobiliară IALOMITA
Biroul de Cadastru și Publicitate Imobiliară Slobozia

A. Partea I. Descrierea imobilului

TEREN Extravilan

Adresa: Jud. Ialomița

Nr. Crt	Nr cadastral Nr. topografic	Suprafața* (mp)	Observații / Referințe
A1		1	Sector cadastral:5 Teren neimprejmuit;

Construcții

Crt	Nr cadastral Nr. topografic	Adresa	Observații / Referințe
A1.1		Jud. Ialomița	Nr. niveluri:1; S. construita la sol:1 mp; Stalp electric

B. Partea II. Proprietari și acte

Inscrieri privitoare la dreptul de proprietate și alte drepturi reale	Referințe
/	
Act Normativ nr. 123, din 10/08/2012 emis de PARLAMENTUL ROMANIEI;	
B1	A1, A1.1
Intabulare, drept de PROPRIETATE, dobândit prin Lege, cota actuala 1/1, cota initiala 1/1	
1) STATUL ROMAN, CIF:99999999999999, LIPSA CUI	

C. Partea III. SARCINI .

Inscrieri privind dezmembramentele dreptului de proprietate, drepturi reale de garanție și sarcini	Referințe
NU SUNT	


Anexa Nr. 1 La Partea I

Teren

Nr cadastral	Suprafața (mp)*	Observații / Referințe
	1	

* Suprafața este determinată în planul de proiecție Stereo 70.

DETALII LINIARE IMOBIL



Date referitoare la teren

Crt	Categorie folosință	Intra vilan	Suprafața (mp)	Tarla	Parcelă	Nr. topo	Observații / Referințe
1	curți constructii	NU	1	304,305	1/21	-	

Date referitoare la construcții

Crt	Număr	Destinație construcție	Supraf. (mp)	Situație juridică	Observații / Referințe
A1.1		construcții industriale și edilitare	1	Cu acte	Nr. niveluri:1; S. construita la sol:1 mp; Stalp electric

Lungime Segmente

1) Valorile lungimilor segmentelor sunt obținute din proiecție în plan.

Punct început	X / Y	Punct sfârșit	X / Y	Lungime segment (** (m))
1	728.143,797 353.680,835	2	728.143,943 353.679,644	1.2
2	728.143,943 353.679,644	3	728.145,134 353.679,79	1.2
3	728.145,134 353.679,79	4	728.144,988 353.680,981	1.2

Punct început	X / Y	Punct sfârșit	X / Y	Lungime segment (** (m)
4	728.144,988 353.680,981	1	728.143,797 353.680,835	1.2

** Lungimile segmentelor sunt determinate în planul de proiecție Stereo 70 și sunt rotunjite la 1 milimetru.

*** Distanța dintre puncte este formată din segmente cumulate ce sunt mai mici decât valoarea 1 milimetru.

**DATE DESPRE IMOBILUL NR. 6324**

Oficiul de Cadastru și Publicitate Imobiliară IALOMITA
Biroul de Cadastru și Publicitate Imobiliară Slobozia

A. Partea I. Descrierea imobilului

TEREN Extravilan

Adresa: Jud. Ialomita

Nr. Crt	Nr cadastral Nr. topografic	Suprafața* (mp)	Observații / Referințe
A1		1	Sector cadastral:5 Teren neimprejmuit;

Construcții

Crt	Nr cadastral Nr. topografic	Adresa	Observații / Referințe
A1.1		Jud. Ialomita	Nr. niveluri:1; S. construita la sol:1 mp; Stalp electric

B. Partea II. Proprietari și acte

Inscrieri privitoare la dreptul de proprietate și alte drepturi reale	Referințe
/	
Act Normativ nr. 123, din 10/08/2012 emis de PARLAMENTUL ROMANIEI;	
B1	A1, A1.1
Intabulare, drept de PROPRIETATE, dobandit prin Lege, cota actuala 1/1, cota initiala 1/1	
1) STATUL ROMAN, CIF:99999999999999, LIPSA CUI	

C. Partea III. SARCINI .

Inscrieri privind dezmembramintele dreptului de proprietate, drepturi reale de garanție și sarcini	Referințe
NU SUNT	


Anexa Nr. 1 La Partea I

Teren

Nr cadastral	Suprafața (mp)*	Observații / Referințe
	1	

* Suprafața este determinată în planul de proiecție Stereo 70.

DETALII LINIARE IMOBIL



Date referitoare la teren

Crt	Categorie folosință	Intra vilan	Suprafața (mp)	Tarla	Parcelă	Nr. topo	Observații / Referințe
1	curți constructii	NU	1	304,305	1/22	-	

Date referitoare la construcții

Crt	Număr	Destinație construcție	Supraf. (mp)	Situație juridică	Observații / Referințe
A1.1		construcții industriale și edilitare	1	Cu acte	Nr. niveluri:1; S. construita la sol:1 mp; Stalp electric

Lungime Segmente

1) Valorile lungimilor segmentelor sunt obținute din proiecție în plan.

Punct început	X / Y	Punct sfârșit	X / Y	Lungime segment (** (m))
1	727.723,558 353.510,885	2	727.723,704 353.509,694	1.2
2	727.723,704 353.509,694	3	727.724,895 353.509,84	1.2
3	727.724,895 353.509,84	4	727.724,749 353.511,031	1.2

Punct început	X / Y	Punct sfârșit	X / Y	Lungime segment (** (m)
4	727.724,749 353.511,031	1	727.723,558 353.510,885	1.2

** Lungimile segmentelor sunt determinate în planul de proiecție Stereo 70 și sunt rotunjite la 1 milimetru.

*** Distanța dintre puncte este formată din segmente cumulate ce sunt mai mici decât valoarea 1 milimetru.

**DATE DESPRE IMOBILUL NR. 6325**

Oficiul de Cadastru și Publicitate Imobiliară IALOMITA
Biroul de Cadastru și Publicitate Imobiliară Slobozia

A. Partea I. Descrierea imobilului

TEREN Extravilan

Adresa: Jud. Ialomița

Nr. Crt	Nr cadastral Nr. topografic	Suprafața* (mp)	Observații / Referințe
A1		1	Sector cadastral:5 Teren neimprejmuit;

Construcții

Crt	Nr cadastral Nr. topografic	Adresa	Observații / Referințe
A1.1		Jud. Ialomița	Nr. niveluri:1; S. construita la sol:1 mp; Stalp electric

B. Partea II. Proprietari și acte

Inscrieri privitoare la dreptul de proprietate și alte drepturi reale	Referințe
/	
Act Normativ nr. 123, din 10/08/2012 emis de PARLAMENTUL ROMANIEI;	
B1	A1, A1.1
Intabulare, drept de PROPRIETATE, dobândit prin Lege, cota actuala 1/1, cota initiala 1/1	
1) STATUL ROMAN, CIF:99999999999999, LIPSA CUI	

C. Partea III. SARCINI .

Inscrieri privind dezmembramintele dreptului de proprietate, drepturi reale de garanție și sarcini	Referințe
NU SUNT	


Anexa Nr. 1 La Partea I

Teren

Nr cadastral	Suprafața (mp)*	Observații / Referințe
	1	

* Suprafața este determinată în planul de proiecție Stereo 70.

DETALII LINIARE IMOBIL



Date referitoare la teren

Crt	Categorie folosință	Intra vilan	Suprafața (mp)	Tarla	Parcelă	Nr. topo	Observații / Referințe
1	curți constructii	NU	1	304,305	1/23	-	

Date referitoare la construcții

Crt	Număr	Destinație construcție	Supraf. (mp)	Situație juridică	Observații / Referințe
A1.1		construcții industriale și edilitare	1	Cu acte	Nr. niveluri:1; S. construita la sol:1 mp; Stalp electric

Lungime Segmente

1) Valorile lungimilor segmentelor sunt obținute din proiecție în plan.

Punct început	X / Y	Punct sfârșit	X / Y	Lungime segment (** (m))
1	728.189,635 353.700,636	2	728.189,781 353.699,445	1.2
2	728.189,781 353.699,445	3	728.190,972 353.699,591	1.2
3	728.190,972 353.699,591	4	728.190,826 353.700,782	1.2

Punct început	X / Y	Punct sfârșit	X / Y	Lungime segment (** (m)
4	728.190,826 353.700,782	1	728.189,635 353.700,636	1.2

** Lungimile segmentelor sunt determinate în planul de proiecție Stereo 70 și sunt rotunjite la 1 milimetru.

*** Distanța dintre puncte este formată din segmente cumulate ce sunt mai mici decât valoarea 1 milimetru.

**DATE DESPRE IMOBILUL NR. 6326**

Oficiul de Cadastru și Publicitate Imobiliară IALOMITA
Biroul de Cadastru și Publicitate Imobiliară Slobozia

A. Partea I. Descrierea imobilului

TEREN Extravilan

Adresa: Jud. Ialomița

Nr. Crt	Nr cadastral Nr. topografic	Suprafața* (mp)	Observații / Referințe
A1		1	Sector cadastral:5 Teren neimprejmuit;

Construcții

Crt	Nr cadastral Nr. topografic	Adresa	Observații / Referințe
A1.1		Jud. Ialomița	Nr. niveluri:1; S. construita la sol:1 mp; Stalp electric

B. Partea II. Proprietari și acte

Inscrieri privitoare la dreptul de proprietate și alte drepturi reale	Referințe
/	
Act Normativ nr. 123, din 10/08/2012 emis de PARLAMENTUL ROMANIEI;	
B1	A1, A1.1
Intabulare, drept de PROPRIETATE, dobândit prin Lege, cota actuala 1/1, cota initiala 1/1	
1) STATUL ROMAN, CIF:99999999999999, LIPSA CUI	

C. Partea III. SARCINI .

Inscrieri privind dezmembramintele dreptului de proprietate, drepturi reale de garanție și sarcini	Referințe
NU SUNT	

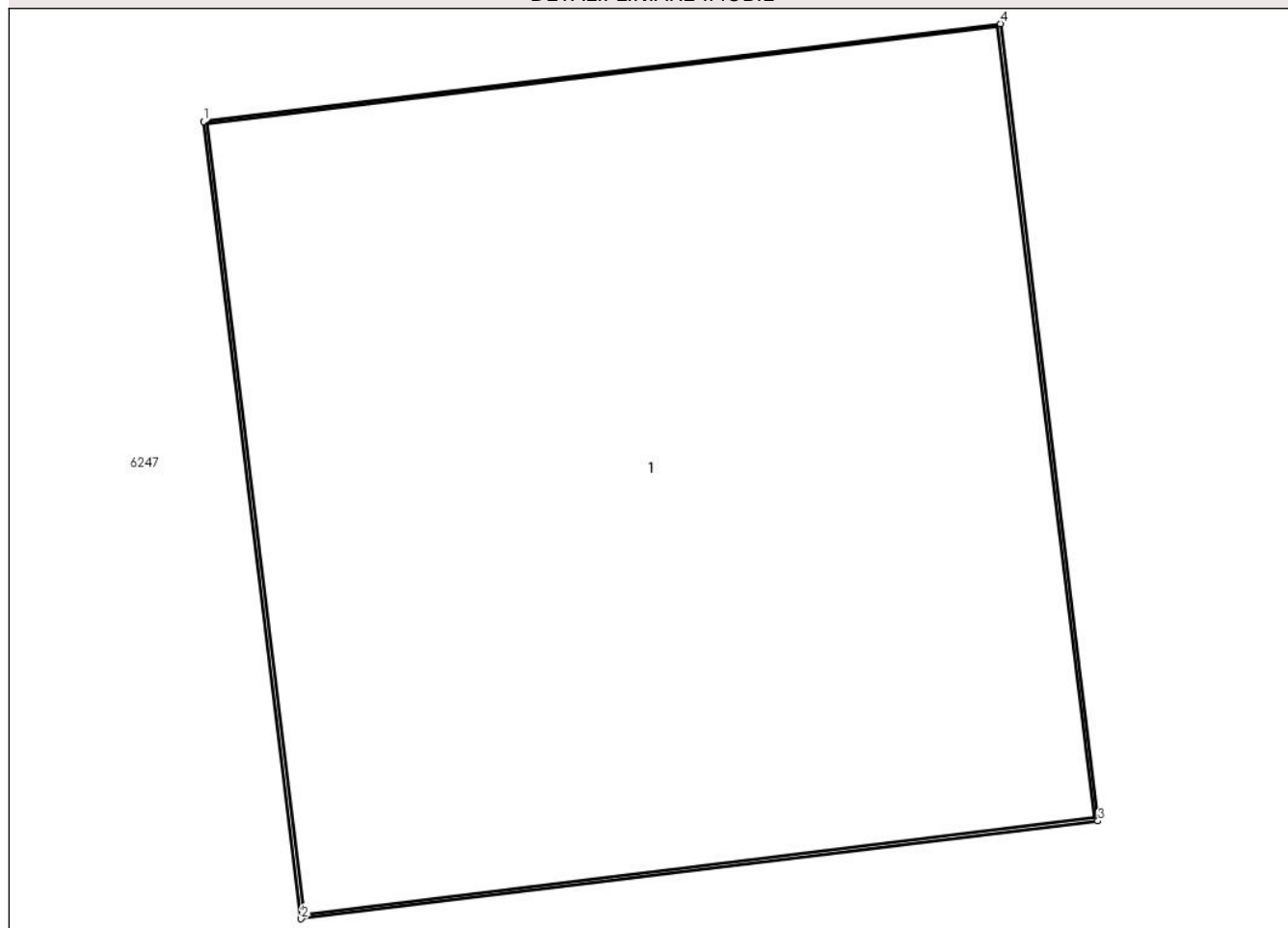
Anexa Nr. 1 La Partea I

Teren

Nr cadastral	Suprafața (mp)*	Observații / Referințe
	1	

* Suprafața este determinată în planul de proiecție Stereo 70.

DETALII LINIARE IMOBIL



Date referitoare la teren

Crt	Categorie folosință	Intra vilan	Suprafața (mp)	Tarla	Parcelă	Nr. topo	Observații / Referințe
1	curți constructii	NU	1	304,305	1/24	-	

Date referitoare la construcții

Crt	Număr	Destinație construcție	Supraf. (mp)	Situație juridică	Observații / Referințe
A1.1		construcții industriale și edilitare	1	Cu acte	Nr. niveluri:1; S. construita la sol:1 mp; Stalp electric

Lungime Segmente

1) Valorile lungimilor segmentelor sunt obținute din proiecție în plan.

Punct început	X / Y	Punct sfârșit	X / Y	Lungime segment (** (m))
1	727.769,145 353.529,822	2	727.769,291 353.528,631	1.2
2	727.769,291 353.528,631	3	727.770,482 353.528,777	1.2
3	727.770,482 353.528,777	4	727.770,336 353.529,968	1.2

Punct început	X / Y	Punct sfârșit	X / Y	Lungime segment (** (m)
4	727.770,336 353.529,968	1	727.769,145 353.529,822	1.2

** Lungimile segmentelor sunt determinate în planul de proiecție Stereo 70 și sunt rotunjite la 1 milimetru.

*** Distanța dintre puncte este formată din segmente cumulate ce sunt mai mici decât valoarea 1 milimetru.

**DATE DESPRE IMOBILUL NR. 6327**

Oficiul de Cadastru și Publicitate Imobiliară IALOMITA
Biroul de Cadastru și Publicitate Imobiliară Slobozia

A. Partea I. Descrierea imobilului

TEREN Extravilan

Adresa: Jud. Ialomița

Nr. Crt	Nr cadastral Nr. topografic	Suprafața* (mp)	Observații / Referințe
A1		1	Sector cadastral:5 Teren neimprejmuit;

Construcții

Crt	Nr cadastral Nr. topografic	Adresa	Observații / Referințe
A1.1		Jud. Ialomița	Nr. niveluri:1; S. construita la sol:1 mp; Stalp electric

B. Partea II. Proprietari și acte

Inscrieri privitoare la dreptul de proprietate și alte drepturi reale	Referințe
/	
Act Normativ nr. 123, din 10/08/2012 emis de PARLAMENTUL ROMANIEI;	
B1	A1, A1.1
Intabulare, drept de PROPRIETATE, dobândit prin Lege, cota actuala 1/1, cota initiala 1/1	
1) STATUL ROMAN, CIF:99999999999999, LIPSA CUI	

C. Partea III. SARCINI .

Inscrieri privind dezmembramintele dreptului de proprietate, drepturi reale de garanție și sarcini	Referințe
NU SUNT	


Anexa Nr. 1 La Partea I

Teren

Nr cadastral	Suprafața (mp)*	Observații / Referințe
	1	

* Suprafața este determinată în planul de proiecție Stereo 70.

DETALII LINIARE IMOBIL



Date referitoare la teren

Crt	Categorie folosință	Intra vilan	Suprafața (mp)	Tarla	Parcelă	Nr. topo	Observații / Referințe
1	curți constructii	NU	1	304,305	1/25	-	

Date referitoare la construcții

Crt	Număr	Destinație construcție	Supraf. (mp)	Situație juridică	Observații / Referințe
A1.1		construcții industriale și edilitare	1	Cu acte	Nr. niveluri:1; S. construita la sol:1 mp; Stalp electric

Lungime Segmente

1) Valorile lungimilor segmentelor sunt obținute din proiecție în plan.

Punct început	X / Y	Punct sfârșit	X / Y	Lungime segment (** (m))
1	727.634,044 353.475,743	2	727.634,19 353.474,552	1.2
2	727.634,19 353.474,552	3	727.635,381 353.474,698	1.2
3	727.635,381 353.474,698	4	727.635,235 353.475,889	1.2

Punct început	X / Y	Punct sfârșit	X / Y	Lungime segment (** (m)
4	727.635,235 353.475,889	1	727.634,044 353.475,743	1.2

** Lungimile segmentelor sunt determinate în planul de proiecție Stereo 70 și sunt rotunjite la 1 milimetru.

*** Distanța dintre puncte este formată din segmente cumulate ce sunt mai mici decât valoarea 1 milimetru.

**DATE DESPRE IMOBILUL NR. 6328**

Oficiul de Cadastru și Publicitate Imobiliară IALOMITA
Biroul de Cadastru și Publicitate Imobiliară Slobozia

A. Partea I. Descrierea imobilului

TEREN Extravilan

Adresa: Jud. Ialomita

Nr. Crt	Nr cadastral Nr. topografic	Suprafața* (mp)	Observații / Referințe
A1		1	Sector cadastral:5 Teren neimprejmuit;

Construcții

Crt	Nr cadastral Nr. topografic	Adresa	Observații / Referințe
A1.1		Jud. Ialomita	Nr. niveluri:1; S. construita la sol:1 mp; Stalp electric

B. Partea II. Proprietari și acte

Inscrieri privitoare la dreptul de proprietate și alte drepturi reale	Referințe
/	
Act Normativ nr. 123, din 10/08/2012 emis de PARLAMENTUL ROMANIEI;	
B1	A1, A1.1
Intabulare, drept de PROPRIETATE, dobandit prin Lege, cota actuala 1/1, cota initiala 1/1	
1) STATUL ROMAN, CIF:99999999999999, LIPSA CUI	

C. Partea III. SARCINI .

Inscrieri privind dezmembramintele dreptului de proprietate, drepturi reale de garanție și sarcini	Referințe
NU SUNT	


Anexa Nr. 1 La Partea I

Teren

Nr cadastral	Suprafața (mp)*	Observații / Referințe
	1	

* Suprafața este determinată în planul de proiecție Stereo 70.

DETALII LINIARE IMOBIL



Date referitoare la teren

Crt	Categorie folosință	Intra vilan	Suprafața (mp)	Tarla	Parcelă	Nr. topo	Observații / Referințe
1	curți constructii	NU	1	304,305	1/26	-	

Date referitoare la construcții

Crt	Număr	Destinație construcție	Supraf. (mp)	Situație juridică	Observații / Referințe
A1.1		construcții industriale și edilitare	1	Cu acte	Nr. niveluri:1; S. construita la sol:1 mp; Stalp electric

Lungime Segmente

1) Valorile lungimilor segmentelor sunt obținute din proiecție în plan.

Punct început	X / Y	Punct sfârșit	X / Y	Lungime segment (** (m))
1	727.679,338 353.493,509	2	727.679,484 353.492,318	1.2
2	727.679,484 353.492,318	3	727.680,675 353.492,464	1.2
3	727.680,675 353.492,464	4	727.680,529 353.493,655	1.2

Punct început	X / Y	Punct sfârşit	X / Y	Lungime segment (** (m)
4	727.680,529 353.493,655	1	727.679,338 353.493,509	1.2

** Lungimile segmentelor sunt determinate în planul de proiecţie Stereo 70 şi sunt rotunjite la 1 milimetru.

*** Distanţa dintre puncte este formată din segmente cumulate ce sunt mai mici decât valoarea 1 milimetru.

**DATE DESPRE IMOBILUL NR. 6329**

Oficiul de Cadastru și Publicitate Imobiliară IALOMITA
Biroul de Cadastru și Publicitate Imobiliară Slobozia

A. Partea I. Descrierea imobilului

TEREN Extravilan

Adresa: Jud. Ialomita

Nr. Crt	Nr cadastral Nr. topografic	Suprafața* (mp)	Observații / Referințe
A1		1	Sector cadastral:5 Teren neimprejmuit;

Construcții

Crt	Nr cadastral Nr. topografic	Adresa	Observații / Referințe
A1.1		Jud. Ialomita	Nr. niveluri:1; S. construita la sol:1 mp; Stalp electric

B. Partea II. Proprietari și acte

Inscrieri privitoare la dreptul de proprietate și alte drepturi reale	Referințe
/	
Act Normativ nr. 123, din 10/08/2012 emis de PARLAMENTUL ROMANIEI;	
B1	A1, A1.1
Intabulare, drept de PROPRIETATE, dobandit prin Lege, cota actuala 1/1, cota initiala 1/1	
1) STATUL ROMAN, CIF:99999999999999, LIPSA CUI	

C. Partea III. SARCINI .

Inscrieri privind dezmembramintele dreptului de proprietate, drepturi reale de garanție și sarcini	Referințe
NU SUNT	


Anexa Nr. 1 La Partea I

Teren

Nr cadastral	Suprafața (mp)*	Observații / Referințe
	1	

* Suprafața este determinată în planul de proiecție Stereo 70.

DETALII LINIARE IMOBIL



Date referitoare la teren

Crt	Categorie folosință	Intra vilan	Suprafața (mp)	Tarla	Parcelă	Nr. topo	Observații / Referințe
1	curți constructii	NU	1	304,305	1/27	-	

Date referitoare la construcții

Crt	Număr	Destinație construcție	Supraf. (mp)	Situație juridică	Observații / Referințe
A1.1		construcții industriale și edilitare	1	Cu acte	Nr. niveluri:1; S. construita la sol:1 mp; Stalp electric

Lungime Segmente

1) Valorile lungimilor segmentelor sunt obținute din proiecție în plan.

Punct început	X / Y	Punct sfârșit	X / Y	Lungime segment (** (m))
1	727.895,558 353.580,192	2	727.895,704 353.579,001	1.2
2	727.895,704 353.579,001	3	727.896,895 353.579,148	1.2
3	727.896,895 353.579,148	4	727.896,749 353.580,339	1.2

Punct început	X / Y	Punct sfârșit	X / Y	Lungime segment (** (m)
4	727.896,749 353.580,339	1	727.895,558 353.580,192	1.2

** Lungimile segmentelor sunt determinate în planul de proiecție Stereo 70 și sunt rotunjite la 1 milimetru.

*** Distanța dintre puncte este formată din segmente cumulate ce sunt mai mici decât valoarea 1 milimetru.

**DATE DESPRE IMOBILUL NR. 6330**

Oficiul de Cadastru și Publicitate Imobiliară IALOMITA
Biroul de Cadastru și Publicitate Imobiliară Slobozia

A. Partea I. Descrierea imobilului

TEREN Extravilan

Adresa: Jud. Ialomița

Nr. Crt	Nr cadastral Nr. topografic	Suprafața* (mp)	Observații / Referințe
A1		1	Sector cadastral:5 Teren neimprejmuit;

Construcții

Crt	Nr cadastral Nr. topografic	Adresa	Observații / Referințe
A1.1		Jud. Ialomița	Nr. niveluri:1; S. construita la sol:1 mp; Stalp electric

B. Partea II. Proprietari și acte

Inscrieri privitoare la dreptul de proprietate și alte drepturi reale	Referințe
/	
Act Normativ nr. 123, din 10/08/2012 emis de PARLAMENTUL ROMANIEI;	
B1	A1, A1.1
Intabulare, drept de PROPRIETATE, dobândit prin Lege, cota actuala 1/1, cota initiala 1/1	
1) STATUL ROMAN, CIF:99999999999999, LIPSA CUI	

C. Partea III. SARCINI .

Inscrieri privind dezmembramentele dreptului de proprietate, drepturi reale de garanție și sarcini	Referințe
NU SUNT	


Anexa Nr. 1 La Partea I

Teren

Nr cadastral	Suprafața (mp)*	Observații / Referințe
	1	

* Suprafața este determinată în planul de proiecție Stereo 70.

DETALII LINIARE IMOBIL



Date referitoare la teren

Crt	Categorie folosință	Intra vilan	Suprafața (mp)	Tarla	Parcelă	Nr. topo	Observații / Referințe
1	curți constructii	NU	1	304,305	1/28	-	

Date referitoare la construcții

Crt	Număr	Destinație construcție	Supraf. (mp)	Situație juridică	Observații / Referințe
A1.1		construcții industriale și edilitare	1	Cu acte	Nr. niveluri:1; S. construita la sol:1 mp; Stalp electric

Lungime Segmente

1) Valorile lungimilor segmentelor sunt obținute din proiecție în plan.

Punct început	X / Y	Punct sfârșit	X / Y	Lungime segment (** (m))
1	727.937,729 353.596,787	2	727.937,875 353.595,596	1.2
2	727.937,875 353.595,596	3	727.939,066 353.595,742	1.2
3	727.939,066 353.595,742	4	727.938,92 353.596,933	1.2

Punct început	X / Y	Punct sfârșit	X / Y	Lungime segment (** (m)
4	727.938,92 353.596,933	1	727.937,729 353.596,787	1.2

** Lungimile segmentelor sunt determinate în planul de proiecție Stereo 70 și sunt rotunjite la 1 milimetru.

*** Distanța dintre puncte este formată din segmente cumulate ce sunt mai mici decât valoarea 1 milimetru.

**DATE DESPRE IMOBILUL NR. 6331**

Oficiul de Cadastru și Publicitate Imobiliară IALOMITA
Biroul de Cadastru și Publicitate Imobiliară Slobozia

A. Partea I. Descrierea imobilului

TEREN Extravilan

Adresa: Jud. Ialomița

Nr. Crt	Nr cadastral Nr. topografic	Suprafața* (mp)	Observații / Referințe
A1		1	Sector cadastral:5 Teren neimprejmuit;

Construcții

Crt	Nr cadastral Nr. topografic	Adresa	Observații / Referințe
A1.1		Jud. Ialomița	Nr. niveluri:1; S. construita la sol:1 mp; Stalp electric

B. Partea II. Proprietari și acte

Inscrieri privitoare la dreptul de proprietate și alte drepturi reale	Referințe
/	
Act Normativ nr. 123, din 10/08/2012 emis de PARLAMENTUL ROMANIEI;	
B1	A1, A1.1
Intabulare, drept de PROPRIETATE, dobândit prin Lege, cota actuala 1/1, cota initiala 1/1	
1) STATUL ROMAN, CIF:99999999999999, LIPSA CUI	

C. Partea III. SARCINI .

Inscrieri privind dezmembramintele dreptului de proprietate, drepturi reale de garanție și sarcini	Referințe
NU SUNT	


Anexa Nr. 1 La Partea I

Teren

Nr cadastral	Suprafața (mp)*	Observații / Referințe
	1	

* Suprafața este determinată în planul de proiecție Stereo 70.

DETALII LINIARE IMOBIL



Date referitoare la teren

Crt	Categorie folosință	Intra vilan	Suprafața (mp)	Tarla	Parcelă	Nr. topo	Observații / Referințe
1	curți constructii	NU	1	304,305	1/29	-	

Date referitoare la construcții

Crt	Număr	Destinație construcție	Supraf. (mp)	Situație juridică	Observații / Referințe
A1.1		construcții industriale și edilitare	1	Cu acte	Nr. niveluri:1; S. construita la sol:1 mp; Stalp electric

Lungime Segmente

1) Valorile lungimilor segmentelor sunt obținute din proiecție în plan.

Punct început	X / Y	Punct sfârșit	X / Y	Lungime segment (** (m))
1	727.810,339 353.546,417	2	727.810,485 353.545,226	1.2
2	727.810,485 353.545,226	3	727.811,676 353.545,372	1.2
3	727.811,676 353.545,372	4	727.811,53 353.546,563	1.2

Punct început	X / Y	Punct sfârșit	X / Y	Lungime segment (** (m)
4	727.811,53 353.546,563	1	727.810,339 353.546,417	1.2

** Lungimile segmentelor sunt determinate în planul de proiecție Stereo 70 și sunt rotunjite la 1 milimetru.

*** Distanța dintre puncte este formată din segmente cumulate ce sunt mai mici decât valoarea 1 milimetru.

**DATE DESPRE IMOBILUL NR. 6332**

Oficiul de Cadastru și Publicitate Imobiliară IALOMITA
Biroul de Cadastru și Publicitate Imobiliară Slobozia

A. Partea I. Descrierea imobilului

TEREN Extravilan

Adresa: Jud. Ialomița

Nr. Crt	Nr cadastral Nr. topografic	Suprafața* (mp)	Observații / Referințe
A1		1	Sector cadastral:5 Teren neimprejmuit;

Construcții

Crt	Nr cadastral Nr. topografic	Adresa	Observații / Referințe
A1.1		Jud. Ialomița	Nr. niveluri:1; S. construita la sol:1 mp; Stalp electric

B. Partea II. Proprietari și acte

Inscrieri privitoare la dreptul de proprietate și alte drepturi reale	Referințe
/	
Act Normativ nr. 123, din 10/08/2012 emis de PARLAMENTUL ROMANIEI;	
B1	A1, A1.1
Intabulare, drept de PROPRIETATE, dobândit prin Lege, cota actuala 1/1, cota initiala 1/1	
1) STATUL ROMAN, CIF:99999999999999, LIPSA CUI	

C. Partea III. SARCINI .

Inscrieri privind dezmembramintele dreptului de proprietate, drepturi reale de garanție și sarcini	Referințe
NU SUNT	


Anexa Nr. 1 La Partea I

Teren

Nr cadastral	Suprafața (mp)*	Observații / Referințe
	1	

* Suprafața este determinată în planul de proiecție Stereo 70.

DETALII LINIARE IMOBIL



Date referitoare la teren

Crt	Categorie folosință	Intra vilan	Suprafața (mp)	Tarla	Parcelă	Nr. topo	Observații / Referințe
1	curți constructii	NU	1	304,305	1/30	-	

Date referitoare la construcții

Crt	Număr	Destinație construcție	Supraf. (mp)	Situație juridică	Observații / Referințe
A1.1		construcții industriale și edilitare	1	Cu acte	Nr. niveluri:1; S. construita la sol:1 mp; Stalp electric

Lungime Segmente

1) Valorile lungimilor segmentelor sunt obținute din proiecție în plan.

Punct început	X / Y	Punct sfârșit	X / Y	Lungime segment (** (m))
1	727.850,069 353.561,743	2	727.850,215 353.560,552	1.2
2	727.850,215 353.560,552	3	727.851,406 353.560,698	1.2
3	727.851,406 353.560,698	4	727.851,26 353.561,889	1.2

Punct început	X / Y	Punct sfârşit	X / Y	Lungime segment (** (m)
4	727.851,26 353.561,889	1	727.850,069 353.561,743	1.2

** Lungimile segmentelor sunt determinate în planul de proiecţie Stereo 70 şi sunt rotunjite la 1 milimetru.

*** Distanţa dintre puncte este formată din segmente cumulate ce sunt mai mici decât valoarea 1 milimetru.

**DATE DESPRE IMOBILUL NR. 6333**

Oficiul de Cadastru și Publicitate Imobiliară IALOMITA
Biroul de Cadastru și Publicitate Imobiliară Slobozia

A. Partea I. Descrierea imobilului

TEREN Extravilan

Adresa: Jud. Ialomita

Nr. Crt	Nr cadastral Nr. topografic	Suprafața* (mp)	Observații / Referințe
A1		1	Sector cadastral:5 Teren neimprejmuit;

Construcții

Crt	Nr cadastral Nr. topografic	Adresa	Observații / Referințe
A1.1		Jud. Ialomita	Nr. niveluri:1; S. construita la sol:1 mp; Stalp electric

B. Partea II. Proprietari și acte

Inscrieri privitoare la dreptul de proprietate și alte drepturi reale	Referințe
/	
Act Normativ nr. 123, din 10/08/2012 emis de PARLAMENTUL ROMANIEI;	
B1	A1, A1.1
Intabulare, drept de PROPRIETATE, dobandit prin Lege, cota actuala 1/1, cota initiala 1/1	
1) STATUL ROMAN, CIF:99999999999999, LIPSA CUI	

C. Partea III. SARCINI .

Inscrieri privind dezmembramintele dreptului de proprietate, drepturi reale de garanție și sarcini	Referințe
NU SUNT	


Anexa Nr. 1 La Partea I

Teren

Nr cadastral	Suprafața (mp)*	Observații / Referințe
	1	

* Suprafața este determinată în planul de proiecție Stereo 70.

DETALII LINIARE IMOBIL



Date referitoare la teren

Crt	Categorie folosință	Intra vilan	Suprafața (mp)	Tarla	Parcelă	Nr. topo	Observații / Referințe
1	curți constructii	NU	1	304,305	1/31	-	

Date referitoare la construcții

Crt	Număr	Destinație construcție	Supraf. (mp)	Situație juridică	Observații / Referințe
A1.1		construcții industriale și edilitare	1	Cu acte	Nr. niveluri:1; S. construita la sol:1 mp; Stalp electric

Lungime Segmente

1) Valorile lungimilor segmentelor sunt obținute din proiecție în plan.

Punct început	X / Y	Punct sfârșit	X / Y	Lungime segment (** (m)
1	728.061,604 353.647,548	2	728.061,75 353.646,357	1.2
2	728.061,75 353.646,357	3	728.062,941 353.646,503	1.2
3	728.062,941 353.646,503	4	728.062,795 353.647,694	1.2

Punct început	X / Y	Punct sfârșit	X / Y	Lungime segment (** (m)
4	728.062,795 353.647,694	1	728.061,604 353.647,548	1.2

** Lungimile segmentelor sunt determinate în planul de proiecție Stereo 70 și sunt rotunjite la 1 milimetru.

*** Distanța dintre puncte este formată din segmente cumulate ce sunt mai mici decât valoarea 1 milimetru.

**DATE DESPRE IMOBILUL NR. 6334**

Oficiul de Cadastru și Publicitate Imobiliară IALOMITA
Biroul de Cadastru și Publicitate Imobiliară Slobozia

A. Partea I. Descrierea imobilului

TEREN Extravilan

Adresa: Jud. Ialomița

Nr. Crt	Nr cadastral Nr. topografic	Suprafața* (mp)	Observații / Referințe
A1		1	Sector cadastral:5 Teren neimprejmuit;

Construcții

Crt	Nr cadastral Nr. topografic	Adresa	Observații / Referințe
A1.1		Jud. Ialomița	Nr. niveluri:1; S. construita la sol:1 mp; Stalp electric

B. Partea II. Proprietari și acte

Inscrieri privitoare la dreptul de proprietate și alte drepturi reale	Referințe
/	
Act Normativ nr. 123, din 10/08/2012 emis de PARLAMENTUL ROMANIEI;	
B1	A1, A1.1
Intabulare, drept de PROPRIETATE, dobândit prin Lege, cota actuala 1/1, cota initiala 1/1	
1) STATUL ROMAN, CIF:99999999999999, LIPSA CUI	

C. Partea III. SARCINI .

Inscrieri privind dezmembramintele dreptului de proprietate, drepturi reale de garanție și sarcini	Referințe
NU SUNT	


Anexa Nr. 1 La Partea I

Teren

Nr cadastral	Suprafața (mp)*	Observații / Referințe
	1	

* Suprafața este determinată în planul de proiecție Stereo 70.

DETALII LINIARE IMOBIL



Date referitoare la teren

Crt	Categorie folosință	Intra vilan	Suprafața (mp)	Tarla	Parcelă	Nr. topo	Observații / Referințe
1	curți constructii	NU	1	304,305	1/32	-	

Date referitoare la construcții

Crt	Număr	Destinație construcție	Supraf. (mp)	Situație juridică	Observații / Referințe
A1.1		construcții industriale și edilitare	1	Cu acte	Nr. niveluri:1; S. construita la sol:1 mp; Stalp electric

Lungime Segmente

1) Valorile lungimilor segmentelor sunt obținute din proiecție în plan.

Punct început	X / Y	Punct sfârșit	X / Y	Lungime segment (** (m)
1	728.102,505 353.663,947	2	728.102,651 353.662,756	1.2
2	728.102,651 353.662,756	3	728.103,843 353.662,903	1.201
3	728.103,843 353.662,903	4	728.103,696 353.664,094	1.2

Punct început	X / Y	Punct sfârșit	X / Y	Lungime segment (** (m)
4	728.103,696 353.664,094	1	728.102,505 353.663,947	1.2

** Lungimile segmentelor sunt determinate în planul de proiecție Stereo 70 și sunt rotunjite la 1 milimetru.

*** Distanța dintre puncte este formată din segmente cumulate ce sunt mai mici decât valoarea 1 milimetru.

**DATE DESPRE IMOBILUL NR. 6335**

Oficiul de Cadastru și Publicitate Imobiliară IALOMITA
Biroul de Cadastru și Publicitate Imobiliară Slobozia

A. Partea I. Descrierea imobilului

TEREN Extravilan

Adresa: Jud. Ialomița

Nr. Crt	Nr cadastral Nr. topografic	Suprafața* (mp)	Observații / Referințe
A1		1	Sector cadastral:5 Teren neimprejmuit;

Construcții

Crt	Nr cadastral Nr. topografic	Adresa	Observații / Referințe
A1.1		Jud. Ialomița	Nr. niveluri:1; S. construita la sol:1 mp; Stalp electric

B. Partea II. Proprietari și acte

Inscrieri privitoare la dreptul de proprietate și alte drepturi reale	Referințe
/	
Act Normativ nr. 123, din 10/08/2012 emis de PARLAMENTUL ROMANIEI;	
B1	A1, A1.1
Intabulare, drept de PROPRIETATE, dobândit prin Lege, cota actuala 1/1, cota initiala 1/1	
1) STATUL ROMAN, CIF:99999999999999, LIPSA CUI	

C. Partea III. SARCINI .

Inscrieri privind dezmembramintele dreptului de proprietate, drepturi reale de garanție și sarcini	Referințe
NU SUNT	


Anexa Nr. 1 La Partea I

Teren

Nr cadastral	Suprafața (mp)*	Observații / Referințe
	1	

* Suprafața este determinată în planul de proiecție Stereo 70.

DETALII LINIARE IMOBIL



Date referitoare la teren

Crt	Categorie folosință	Intra vilan	Suprafața (mp)	Tarla	Parcelă	Nr. topo	Observații / Referințe
1	curți constructii	NU	1	304,305	1/33	-	

Date referitoare la construcții

Crt	Număr	Destinație construcție	Supraf. (mp)	Situație juridică	Observații / Referințe
A1.1		construcții industriale și edilitare	1	Cu acte	Nr. niveluri:1; S. construita la sol:1 mp; Stalp electric

Lungime Segmente

1) Valorile lungimilor segmentelor sunt obținute din proiecție în plan.

Punct început	X / Y	Punct sfârșit	X / Y	Lungime segment (** (m))
1	727.978,63 353.614,358	2	727.978,776 353.613,167	1.2
2	727.978,776 353.613,167	3	727.979,967 353.613,313	1.2
3	727.979,967 353.613,313	4	727.979,821 353.614,504	1.2

Punct început	X / Y	Punct sfârșit	X / Y	Lungime segment (** (m)
4	727.979,821 353.614,504	1	727.978,63 353.614,358	1.2

** Lungimile segmentelor sunt determinate în planul de proiecție Stereo 70 și sunt rotunjite la 1 milimetru.

*** Distanța dintre puncte este formată din segmente cumulate ce sunt mai mici decât valoarea 1 milimetru.

**DATE DESPRE IMOBILUL NR. 6336**

Oficiul de Cadastru și Publicitate Imobiliară IALOMITA
Biroul de Cadastru și Publicitate Imobiliară Slobozia

A. Partea I. Descrierea imobilului

TEREN Extravilan

Adresa: Jud. Ialomita

Nr. Crt	Nr cadastral Nr. topografic	Suprafața* (mp)	Observații / Referințe
A1		1	Sector cadastral:5 Teren neimprejmuit;

Construcții

Crt	Nr cadastral Nr. topografic	Adresa	Observații / Referințe
A1.1		Jud. Ialomita	Nr. niveluri:1; S. construita la sol:1 mp; Stalp electric

B. Partea II. Proprietari și acte

Inscrieri privitoare la dreptul de proprietate și alte drepturi reale	Referințe
/	
Act Normativ nr. 123, din 10/08/2012 emis de PARLAMENTUL ROMANIEI;	
B1	A1, A1.1
Intabulare, drept de PROPRIETATE, dobandit prin Lege, cota actuala 1/1, cota initiala 1/1 1) STATUL ROMAN, CIF:99999999999999, LIPSA CUI	

C. Partea III. SARCINI .

Inscrieri privind dezmembramintele dreptului de proprietate, drepturi reale de garanție și sarcini	Referințe
NU SUNT	


Anexa Nr. 1 La Partea I

Teren

Nr cadastral	Suprafața (mp)*	Observații / Referințe
	1	

* Suprafața este determinată în planul de proiecție Stereo 70.

DETALII LINIARE IMOBIL



Date referitoare la teren

Crt	Categorie folosință	Intra vilan	Suprafața (mp)	Tarla	Parcelă	Nr. topo	Observații / Referințe
1	curți constructii	NU	1	304,305	1/34	-	

Date referitoare la construcții

Crt	Număr	Destinație construcție	Supraf. (mp)	Situație juridică	Observații / Referințe
A1.1		construcții industriale și edilitare	1	Cu acte	Nr. niveluri:1; S. construita la sol:1 mp; Stalp electric

Lungime Segmente

1) Valorile lungimilor segmentelor sunt obținute din proiecție în plan.

Punct început	X / Y	Punct sfârșit	X / Y	Lungime segment (** (m)
1	728.021,484 353.631,051	2	728.021,63 353.629,86	1.2
2	728.021,63 353.629,86	3	728.022,821 353.630,006	1.2
3	728.022,821 353.630,006	4	728.022,675 353.631,197	1.2

Punct început	X / Y	Punct sfârșit	X / Y	Lungime segment (** (m)
4	728.022,675 353.631,197	1	728.021,484 353.631,051	1.2

** Lungimile segmentelor sunt determinate în planul de proiecție Stereo 70 și sunt rotunjite la 1 milimetru.

*** Distanța dintre puncte este formată din segmente cumulate ce sunt mai mici decât valoarea 1 milimetru.

**DATE DESPRE IMOBILUL NR. 6337**

Oficiul de Cadastru și Publicitate Imobiliară IALOMITA
Biroul de Cadastru și Publicitate Imobiliară Slobozia

A. Partea I. Descrierea imobilului

TEREN Extravilan

Adresa: Jud. Ialomita

Nr. Crt	Nr cadastral Nr. topografic	Suprafața* (mp)	Observații / Referințe
A1		1	Sector cadastral:5 Teren neimprejmuit;

Construcții

Crt	Nr cadastral Nr. topografic	Adresa	Observații / Referințe
A1.1		Jud. Ialomita	Nr. niveluri:1; S. construita la sol:1 mp; Stalp electric

B. Partea II. Proprietari și acte

Inscrieri privitoare la dreptul de proprietate și alte drepturi reale	Referințe
/	
Act Normativ nr. 123, din 10/08/2012 emis de PARLAMENTUL ROMANIEI;	
B1	A1, A1.1
Intabulare, drept de PROPRIETATE, dobandit prin Lege, cota actuala 1/1, cota initiala 1/1	
1) STATUL ROMAN, CIF:99999999999999, LIPSA CUI	

C. Partea III. SARCINI .

Inscrieri privind dezmembramintele dreptului de proprietate, drepturi reale de garanție și sarcini	Referințe
NU SUNT	


Anexa Nr. 1 La Partea I

Teren

Nr cadastral	Suprafața (mp)*	Observații / Referințe
	1	

* Suprafața este determinată în planul de proiecție Stereo 70.

DETALII LINIARE IMOBIL



Date referitoare la teren

Crt	Categorie folosință	Intra vilan	Suprafața (mp)	Tarla	Parcelă	Nr. topo	Observații / Referințe
1	curți constructii	NU	1	304,305	1/35	-	

Date referitoare la construcții

Crt	Număr	Destinație construcție	Supraf. (mp)	Situație juridică	Observații / Referințe
A1.1		construcții industriale și edilitare	1	Cu acte	Nr. niveluri:1; S. construita la sol:1 mp; Stalp electric

Lungime Segmente

1) Valorile lungimilor segmentelor sunt obținute din proiecție în plan.

Punct început	X / Y	Punct sfârșit	X / Y	Lungime segment (** (m)
1	727.543,185 353.443,254	2	727.543,331 353.442,063	1.2
2	727.543,331 353.442,063	3	727.544,522 353.442,209	1.2
3	727.544,522 353.442,209	4	727.544,376 353.443,401	1.201

Punct început	X / Y	Punct sfârșit	X / Y	Lungime segment (** (m)
4	727.544,376 353.443,401	1	727.543,185 353.443,254	1.2

** Lungimile segmentelor sunt determinate în planul de proiecție Stereo 70 și sunt rotunjite la 1 milimetru.

*** Distanța dintre puncte este formată din segmente cumulate ce sunt mai mici decât valoarea 1 milimetru.

**DATE DESPRE IMOBILUL NR. 6338**

Oficiul de Cadastru și Publicitate Imobiliară IALOMITA
Biroul de Cadastru și Publicitate Imobiliară Slobozia

A. Partea I. Descrierea imobilului

TEREN Extravilan

Adresa: Jud. Ialomița

Nr. Crt	Nr cadastral Nr. topografic	Suprafața* (mp)	Observații / Referințe
A1		1	Sector cadastral:5 Teren neimprejmuit;

Construcții

Crt	Nr cadastral Nr. topografic	Adresa	Observații / Referințe
A1.1		Jud. Ialomița	Nr. niveluri:1; S. construita la sol:1 mp; Stalp electric

B. Partea II. Proprietari și acte

Inscrieri privitoare la dreptul de proprietate și alte drepturi reale	Referințe
/	
Act Normativ nr. 123, din 10/08/2012 emis de PARLAMENTUL ROMANIEI;	
B1	A1, A1.1
Intabulare, drept de PROPRIETATE, dobândit prin Lege, cota actuala 1/1, cota initiala 1/1	
1) STATUL ROMAN, CIF:99999999999999, LIPSA CUI	

C. Partea III. SARCINI .

Inscrieri privind dezmembramintele dreptului de proprietate, drepturi reale de garanție și sarcini	Referințe
NU SUNT	


Anexa Nr. 1 La Partea I

Teren

Nr cadastral	Suprafața (mp)*	Observații / Referințe
	1	

* Suprafața este determinată în planul de proiecție Stereo 70.

DETALII LINIARE IMOBIL



Date referitoare la teren

Crt	Categorie folosință	Intra vilan	Suprafața (mp)	Tarla	Parcelă	Nr. topo	Observații / Referințe
1	curți constructii	NU	1	304,305	1/36	-	

Date referitoare la construcții

Crt	Număr	Destinație construcție	Supraf. (mp)	Situație juridică	Observații / Referințe
A1.1		construcții industriale și edilitare	1	Cu acte	Nr. niveluri:1; S. construita la sol:1 mp; Stalp electric

Lungime Segmente

1) Valorile lungimilor segmentelor sunt obținute din proiecție în plan.

Punct început	X / Y	Punct sfârșit	X / Y	Lungime segment (** (m))
1	727.588,261 353.457,586	2	727.588,408 353.456,395	1.2
2	727.588,408 353.456,395	3	727.589,599 353.456,541	1.2
3	727.589,599 353.456,541	4	727.589,452 353.457,732	1.2

Punct început	X / Y	Punct sfârșit	X / Y	Lungime segment (** (m)
4	727.589,452 353.457,732	1	727.588,261 353.457,586	1.2

** Lungimile segmentelor sunt determinate în planul de proiecție Stereo 70 și sunt rotunjite la 1 milimetru.

*** Distanța dintre puncte este formată din segmente cumulate ce sunt mai mici decât valoarea 1 milimetru.

