

**DATE DESPRE IMOBILUL NR. 6164**

Oficiul de Cadastru și Publicitate Imobiliară IALOMITA
Biroul de Cadastru și Publicitate Imobiliară Slobozia

A. Partea I. Descrierea imobilului

TEREN Extravilan

Adresa: Jud. Ialomita

Nr. Crt	Nr cadastral Nr. topografic	Suprafața* (mp)	Observații / Referințe
A1		10.324	Sector cadastral:4 Teren neimprejmuit;

B. Partea II. Proprietari și acte

Inscrieri privitoare la dreptul de proprietate și alte drepturi reale		Referințe
/		
Act Normativ nr. Legea 7, din 13/03/1996 emis de PARLAMENTUL ROMÂNIEI;		
B1	Inscrierea provizorie, drept de PROPRIETATE art.13 alin.15, dobândit prin Lege, cota actuala 1/1, cota initiala 1/1 1) UAT VLADENI, CIF:4365441, PROPRIETAR NEIDENTIFICAT	A1

C. Partea III. SARCINI .

Inscrieri privind dezmembramintele dreptului de proprietate, drepturi reale de garanție și sarcini	Referințe
NU SUNT	

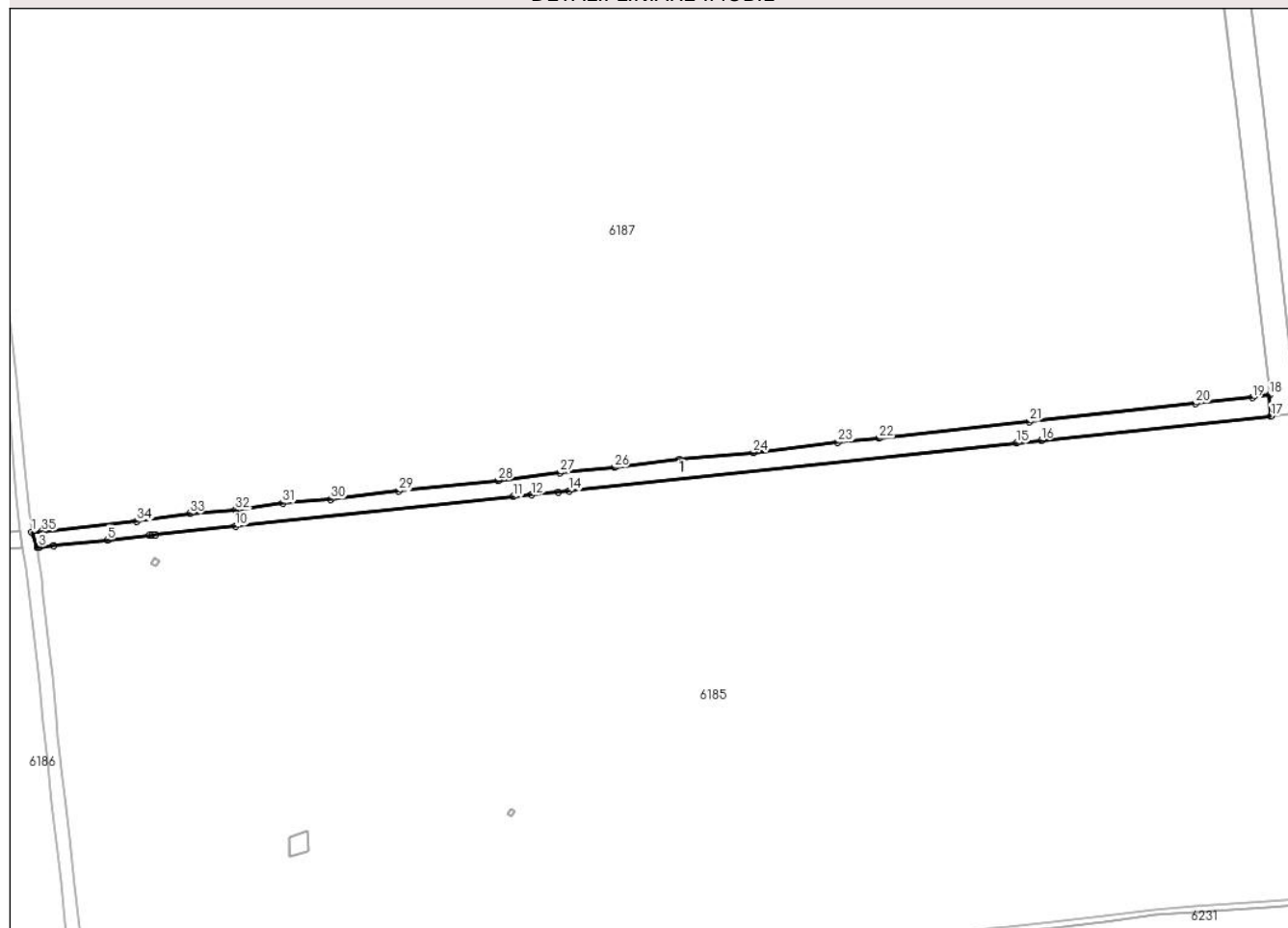
Anexa Nr. 1 La Partea I

Teren

Nr cadastral	Suprafața (mp)*	Observații / Referințe
	10.324	

* Suprafața este determinată în planul de proiecție Stereo 70.

DETALII LINIARE IMOBIL



Date referitoare la teren

Crt	Categorie folosință	Intravilan	Suprafața (mp)	Tarla	Parcelă	Nr. topo	Observații / Referințe
1	curți constructii	NU	10.324	-	-	-	HC 2447

Date referitoare la construcții

Crt	Număr	Destinație construcție	Supraf. (mp)	Situație juridică	Observații / Referințe
A1.1		construcții industriale și edilitare	10.324	Fara acte	Nr. niveluri:1; S. construita la sol:10324 mp; Canal

Lungime Segmente

1) Valorile lungimilor segmentelor sunt obținute din proiecție în plan.

Punct început	X / Y	Punct sfârșit	X / Y	Lungime segment (** (m))
1	728.067,938 354.079,843	2	728.071,462 354.069,672	10.764
3	728.072,757 354.069,81	4	728.082,741 354.070,871	10.04
5	728.118,6 354.074,682	6	728.146,825 354.077,682	28.384

Punct început	X / Y	Punct sfârșit	X / Y	Lungime segment (** (m))
2	728.071,462 354.069,672	3	728.072,757 354.069,81	1.302
4	728.082,741 354.070,871	5	728.118,6 354.074,682	36.061
6	728.146,825 354.077,682	7	728.148,82 354.077,893	2.006

Punct început	X / Y	Punct sfârșit	X / Y	Lungime segment (** (m))
7	728.148,82 354.077,893	8	728.148,824 354.077,894	0.004
9	728.150,818 354.078,105	10	728.204,393 354.083,799	53.877
11	728.390,456 354.103,573	12	728.402,942 354.104,901	12.556
13	728.420,604 354.106,777	14	728.427,813 354.107,543	7.25
15	728.727,915 354.139,437	16	728.744,324 354.141,181	16.501
17	728.898,066 354.157,52	18	728.897,324 354.171,579	14.079
19	728.885,741 354.169,922	20	728.847,719 354.165,923	38.232
21	728.736,376 354.153,865	22	728.635,592 354.142,633	101.408
23	728.608,1 354.140,13	24	728.551,363 354.133,162	57.163
25	728.501,768 354.128,534	26	728.458,291 354.123,122	43.813
27	728.421,695 354.119,608	28	728.380,476 354.114,485	41.536
29	728.313,788 354.107,542	30	728.268,449 354.101,889	45.69
31	728.236,049 354.099,384	32	728.204,557 354.094,662	31.844
33	728.173,919 354.092,252	34	728.138,437 354.087,115	35.852
35	728.074,648 354.080,359	1	728.067,938 354.079,843	6.73

Punct început	X / Y	Punct sfârșit	X / Y	Lungime segment (** (m))
8	728.148,824 354.077,894	9	728.150,818 354.078,105	2.005
10	728.204,393 354.083,799	11	728.390,456 354.103,573	187.111
12	728.402,942 354.104,901	13	728.420,604 354.106,777	17.761
14	728.427,813 354.107,543	15	728.727,915 354.139,437	301.792
16	728.744,324 354.141,181	17	728.898,066 354.157,52	154.608
18	728.897,324 354.171,579	19	728.885,741 354.169,922	11.701
20	728.847,719 354.165,923	21	728.736,376 354.153,865	111.994
22	728.635,592 354.142,633	23	728.608,1 354.140,13	27.606
24	728.551,363 354.133,162	25	728.501,768 354.128,534	49.81
26	728.458,291 354.123,122	27	728.421,695 354.119,608	36.764
28	728.380,476 354.114,485	29	728.313,788 354.107,542	67.048
30	728.268,449 354.101,889	31	728.236,049 354.099,384	32.497
32	728.204,557 354.094,662	33	728.173,919 354.092,252	30.733
34	728.138,437 354.087,115	35	728.074,648 354.080,359	64.146

** Lungimile segmentelor sunt determinate în planul de proiecție Stereo 70 și sunt rotunjite la 1 milimetru.

*** Distanța dintre puncte este formată din segmente cumulate ce sunt mai mici decât valoarea 1 milimetru.

**DATE DESPRE IMOBILUL NR. 6165**

Oficiul de Cadastru și Publicitate Imobiliară IALOMITA
Biroul de Cadastru și Publicitate Imobiliară Slobozia

A. Partea I. Descrierea imobilului

TEREN Extravilan

Adresa: Jud. Ialomita

Nr. Crt	Nr cadastral Nr. topografic	Suprafața* (mp)	Observații / Referințe
A1		Din acte: 0 Masurata: 9.218	Sector cadastral:4 Teren neimprejmuit;

B. Partea II. Proprietari și acte

Inscrieri privitoare la dreptul de proprietate și alte drepturi reale		Referințe
/		
Act Normativ nr. Legea 7, din 13/03/1996 emis de PARLAMENTUL ROMÂNIEI;		
B1	Inscrierea provizorie, drept de PROPRIETATE art.13 alin.15, dobandit prin Lege, cota actuala 1/1, cota initiala 1/1 1) UAT VLADENI, CIF:4365441, PROPRIETAR NEIDENTIFICAT	A1

C. Partea III. SARCINI .

Inscrieri privind dezmembramintele dreptului de proprietate, drepturi reale de garanție și sarcini	Referințe
NU SUNT	

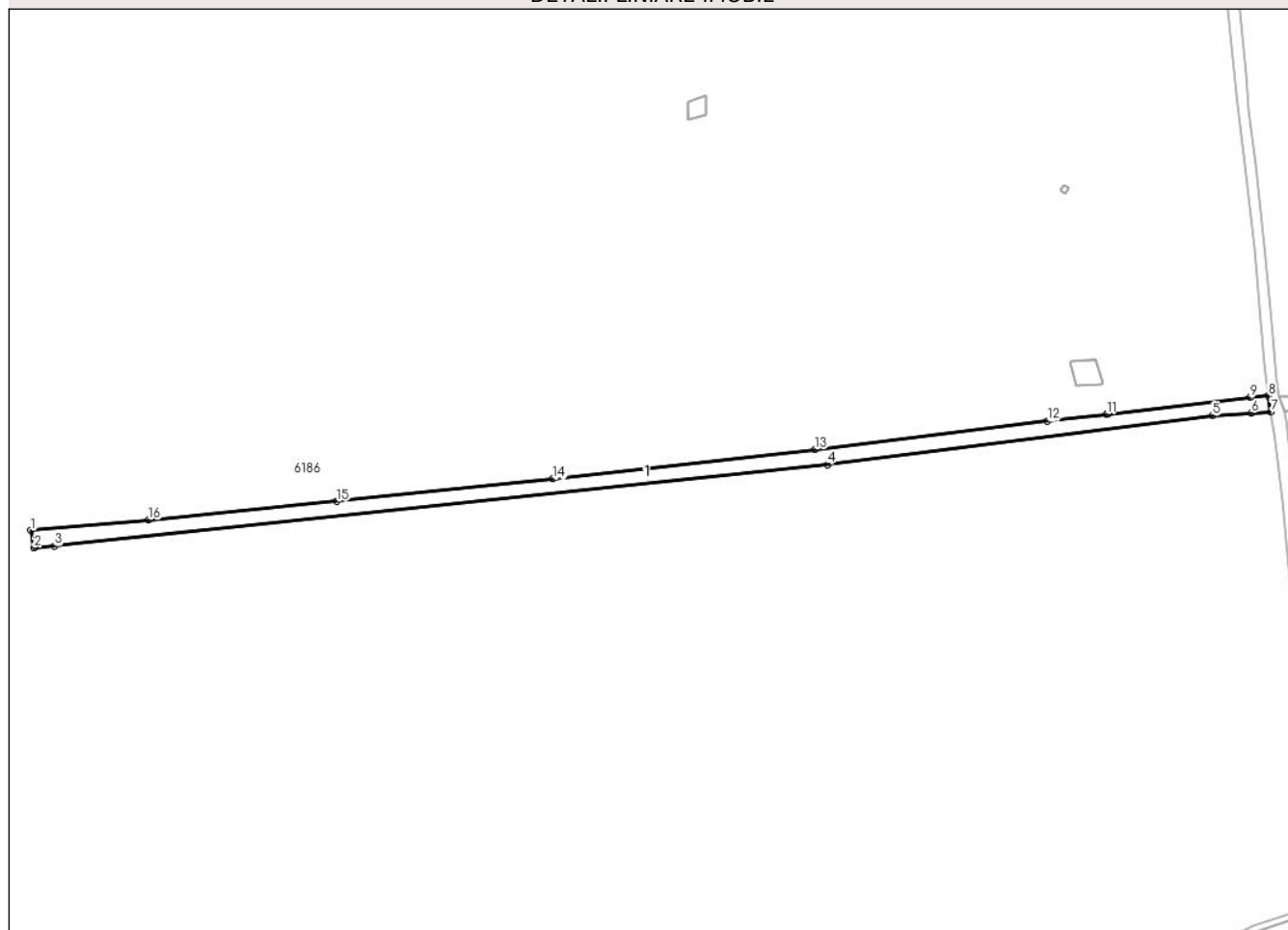
Anexa Nr. 1 La Partea I

Teren

Nr cadastral	Suprafața (mp)*	Observații / Referințe
	Din acte: 0 Masurata: 9.218	

* Suprafața este determinată în planul de proiecție Stereo 70.

DETALII LINIARE IMOBIL



Date referitoare la teren

Crt	Categorie folosință	Intra vilan	Suprafața (mp)	Tarla	Parcelă	Nr. topo	Observații / Referințe
1	curți constructii	NU	9.218	-	-	-	HC 2447

Date referitoare la construcții

Crt	Număr	Destinație construcție	Supraf. (mp)	Situație juridică	Observații / Referințe
A1.1		construcții industriale și edilitare	9.218	Fara acte	Nr. niveluri:1; S. construita la sol:9218 mp; Canal

Lungime Segmente

1) Valorile lungimilor segmentelor sunt obținute din proiecție în plan.

Punct început	X / Y	Punct sfârșit	X / Y	Lungime segment (** (m)
1	727.203,99 353.987,496	2	727.206,293 353.975,595	12.122
2	727.206,293 353.975,595	3	727.220,427 353.976,65	14.173
3	727.220,427 353.976,65	4	727.755,145 354.033,025	537.682

Punct început	X / Y	Punct sfârșit	X / Y	Lungime segment (** (m)
4	727.755,145 354.033,025	5	728.021,7 354.066,758	268.681
5	728.021,7 354.066,758	6	728.048,325 354.068,72	26.697
6	728.048,325 354.068,72	7	728.061,868 354.069,446	13.562
7	728.061,868 354.069,446	8	728.060,109 354.080,631	11.322
8	728.060,109 354.080,631	9	728.047,747 354.079,379	12.425
9	728.047,747 354.079,379	10	727.948,419 354.067,866	99.993
10	727.948,419 354.067,866	11	727.948,415 354.067,866	0.004
11	727.948,415 354.067,866	12	727.907,489 354.063,122	41.2
12	727.907,489 354.063,122	13	727.746,423 354.043,609	162.244
13	727.746,423 354.043,609	14	727.565,19 354.023,104	182.389
14	727.565,19 354.023,104	15	727.415,7 354.007,56	150.296
15	727.415,7 354.007,56	16	727.285,606 353.994,653	130.733
16	727.285,606 353.994,653	1	727.203,99 353.987,496	81.929

** Lungimile segmentelor sunt determinate în planul de proiecție Stereo 70 și sunt rotunjite la 1 milimetru.

*** Distanța dintre puncte este formată din segmente cumulate ce sunt mai mici decât valoarea 1 milimetru.

**DATE DESPRE IMOBILUL NR. 6166**

Oficiul de Cadastru și Publicitate Imobiliară IALOMITA
Biroul de Cadastru și Publicitate Imobiliară Slobozia

A. Partea I. Descrierea imobilului

TEREN Extravilan

Nr. CF vechi:1014
Nr. cadastral vechi:1007

Adresa: Jud. Ialomița

Nr. Crt	Nr cadastral Nr. topografic	Suprafața* (mp)	Observații / Referințe
A1	22096	161	Sector cadastral:4 Teren neimprejmuit;

Construcții

Crt	Nr cadastral Nr. topografic	Adresa	Observații / Referințe
A1.1	22096-C1	Jud. Ialomița	Nr. niveluri:1; S. construita la sol:161 mp; Stalp 169

B. Partea II. Proprietari și acte

Inscrieri privitoare la dreptul de proprietate și alte drepturi reale		Referințe
4913 / 19/02/2008		
Act Normativ nr. 318, din 16/07/2003 emis de PARLAMENTUL ROMANIEI;		
B1	Intabulare, drept de PROPRIETATEpublica, dobandit prin Lege, cota actuala 1/1, cota initiala 1/1 1) STATUL ROMAN , CIF:9999999999999 <i>OBSERVATII: (provenita din conversia CF 1014)</i>	A1, A1.1

C. Partea III. SARCINI

Inscrieri privind dezmembramintele dreptului de proprietate, drepturi reale de garanție și sarcini		Referințe
4913 / 19/02/2008		
Act Administrativ nr. 1, din 29/06/2004 emis de Ministerul Economiei și Comerțului (și Compania Națională de Transport a Energiei Electrice „TRANSELECTRICA”);		
C1	Intabulare, drept de CONCESIUNE, dobandit prin Conventie, cota actuala 1/1, cota initiala 1/1 1) CNTEE TRANSELECTRICA SA , CIF:9999999999999 <i>OBSERVATII: (provenita din conversia CF 1014)</i>	A1

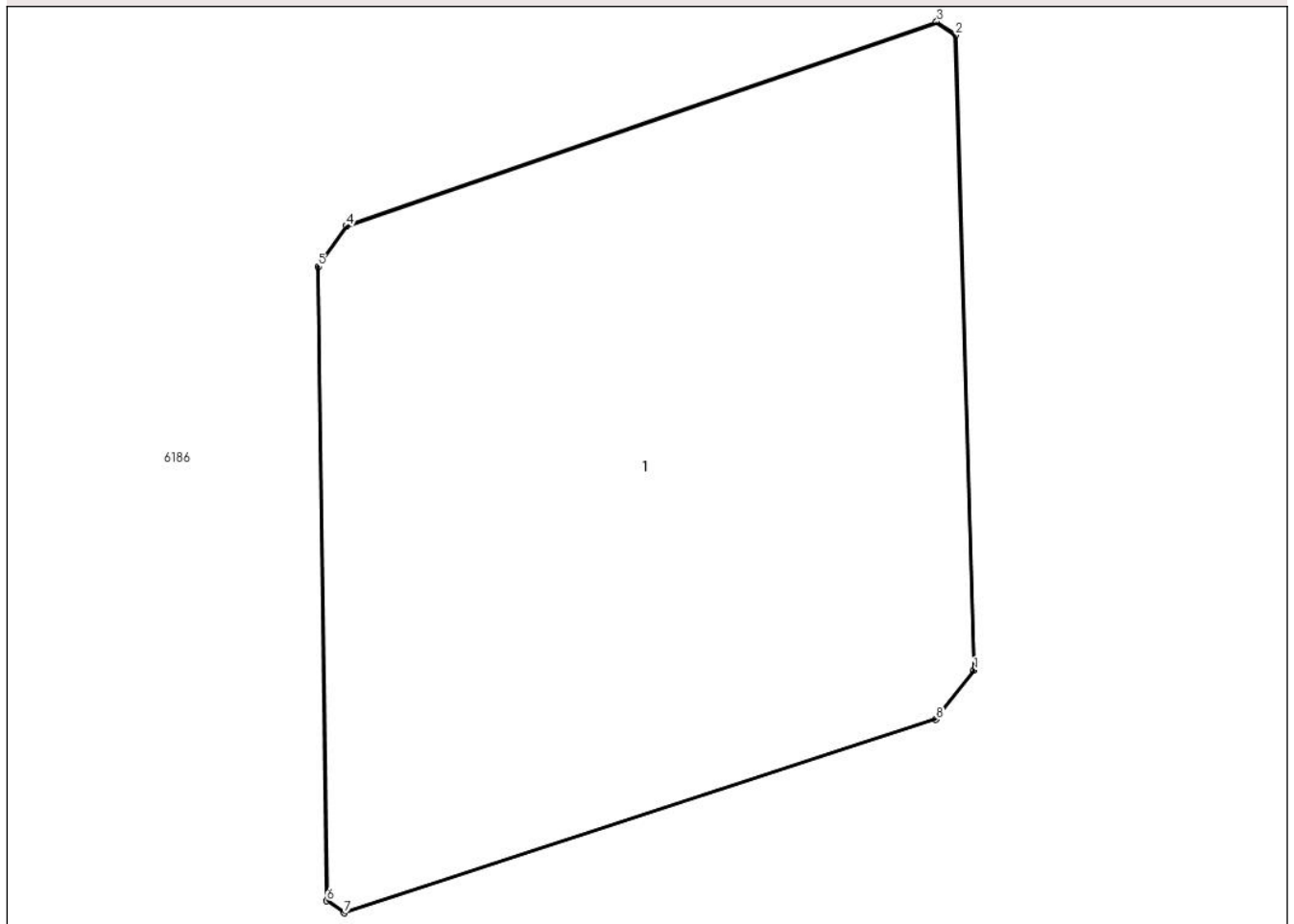
Anexa Nr. 1 La Partea I

Teren

Nr cadastral	Suprafața (mp)*	Observații / Referințe
22096	161	

* Suprafața este determinată în planul de proiecție Stereo 70.

DETALII LINIARE IMOBIL



Date referitoare la teren

Crt	Categorie folosință	Intra vilan	Suprafața (mp)	Tarla	Parcelă	Nr. topo	Observații / Referințe
1	altele	NU	161	-	-	-	

Date referitoare la construcții

Crt	Număr	Destinație construcție	Supraf. (mp)	Situație juridică	Observații / Referințe
A1.1	22096-C1	construcții industriale și edilitare	161	Cu acte	Nr. niveluri:1; S. construită la sol:161 mp; Stalp 169

Lungime Segmente

1) Valorile lungimilor segmentelor sunt obținute din proiecție în plan.

Punct început	X / Y	Punct sfârșit	X / Y	Lungime segment (** (m)
1	727.099,837 354.676,42	2	727.099,487 354.688,526	12.111
2	727.099,487 354.688,526	3	727.099,125 354.688,774	0.439
3	727.099,125 354.688,774	4	727.087,879 354.684,886	11.899

Punct început	X / Y	Punct sfârșit	X / Y	Lungime segment (** (m)
4	727.087,879 354.684,886	5	727.087,333 354.684,11	0.949
5	727.087,333 354.684,11	6	727.087,503 354.672,025	12.086
6	727.087,503 354.672,025	7	727.087,832 354.671,797	0.4
7	727.087,832 354.671,797	8	727.099,112 354.675,484	11.867
8	727.099,112 354.675,484	1	727.099,837 354.676,42	1.184

** Lungimile segmentelor sunt determinate în planul de proiecție Stereo 70 și sunt rotunjite la 1 milimetru.

*** Distanța dintre puncte este formată din segmente cumulate ce sunt mai mici decât valoarea 1 milimetru.

**DATE DESPRE IMOBILUL NR. 6167**

Oficiul de Cadastru și Publicitate Imobiliară IALOMITA
Biroul de Cadastru și Publicitate Imobiliară Slobozia

A. Partea I. Descrierea imobilului

TEREN Extravilan

Nr. CF vechi:1004
Nr. cadastral vechi:996

Adresa: Jud. Ialomița

Nr. Crt	Nr cadastral Nr. topografic	Suprafața* (mp)	Observații / Referințe
A1	22086	165	Sector cadastral:4 Teren neimprejmuit;

Construcții

Crt	Nr cadastral Nr. topografic	Adresa	Observații / Referințe
A1.1	22086-C1	Jud. Ialomița	Nr. niveluri:1; S. construita la sol:165 mp; Stalp 168

B. Partea II. Proprietari și acte

Inscrieri privitoare la dreptul de proprietate și alte drepturi reale		Referințe
4915 / 19/02/2008		
Act Administrativ nr. 407, din 04/05/2007 emis de Guvernul Romaniei;		
B1	Intabulare, drept de PROPRIETATEpublica, dobandit prin Lege, cota actuala 1/1, cota initiala 1/1 1) STATUL ROMAN , CIF:99999999999999 <i>OBSERVATII: (provenita din conversia CF 1004)</i>	A1, A1.1

C. Partea III. SARCINI

Inscrieri privind dezmembramintele dreptului de proprietate, drepturi reale de garanție și sarcini		Referințe
4915 / 19/02/2008		
Act Administrativ nr. 1, din 29/06/2004 emis de Ministerul Economiei și Comerțului (anexa 1; și Compania Nationala de Transport a Energiei Electrice „TRANSELECTRICA”);		
C1	Intabulare, drept de CONCESIUNE, dobandit prin Conventie, cota actuala 1/1, cota initiala 1/1 1) CNTEE TRANSELECTRICA SA , CIF:99999999999999 <i>OBSERVATII: (provenita din conversia CF 1004)</i>	A1

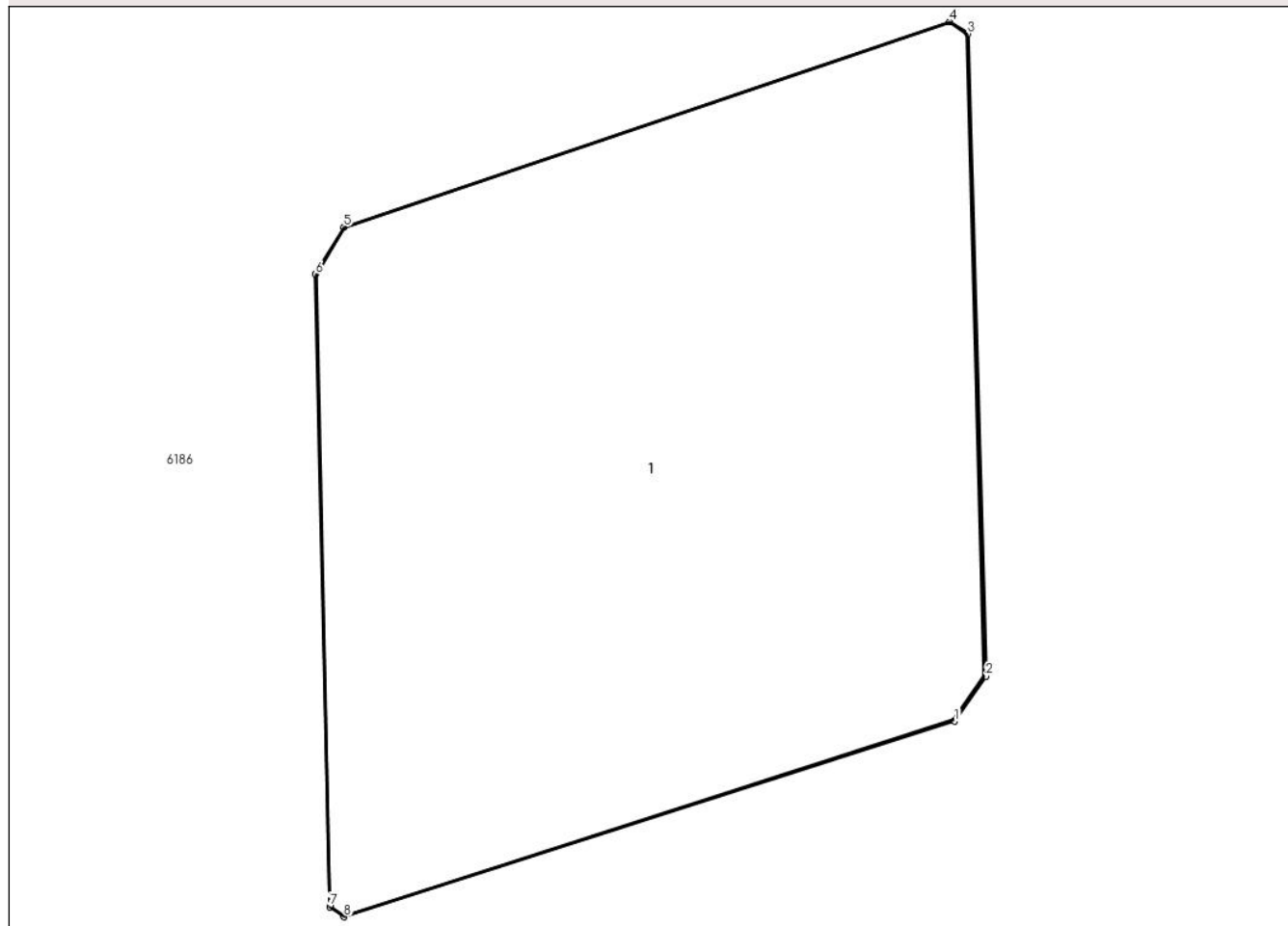
Anexa Nr. 1 La Partea I

Teren

Nr cadastral	Suprafața (mp)*	Observații / Referințe
22086	165	

* Suprafața este determinată în planul de proiecție Stereo 70.

DETALII LINIARE IMOBIL



Date referitoare la teren

Crt	Categorie folosință	Intra vilan	Suprafața (mp)	Tarla	Parcelă	Nr. topo	Observații / Referințe
1	altele	NU	165	-	-	-	

Date referitoare la construcții

Crt	Număr	Destinație construcție	Supraf. (mp)	Situație juridică	Observații / Referințe
A1.1	22086-C1	construcții industriale și edilitare	165	Cu acte	Nr. niveluri:1; S. construită la sol:165 mp; Stalp 168

Lungime Segmente

1) Valorile lungimilor segmentelor sunt obținute din proiecție în plan.

Punct început	X / Y	Punct sfârșit	X / Y	Lungime segment (** (m)
1	727.383,888 354.476,12	2	727.384,487 354.476,979	1.047
2	727.384,487 354.476,979	3	727.384,14 354.489,239	12.265
3	727.384,14 354.489,239	4	727.383,794 354.489,466	0.414

Punct început	X / Y	Punct sfârșit	X / Y	Lungime segment (** (m)
4	727.383,794 354.489,466	5	727.372,228 354.485,551	12.211
5	727.372,228 354.485,551	6	727.371,687 354.484,65	1.051
6	727.371,687 354.484,65	7	727.371,958 354.472,578	12.075
7	727.371,958 354.472,578	8	727.372,231 354.472,388	0.333
8	727.372,231 354.472,388	1	727.383,888 354.476,12	12.24

** Lungimile segmentelor sunt determinate în planul de proiecție Stereo 70 și sunt rotunjite la 1 milimetru.

*** Distanța dintre puncte este formată din segmente cumulate ce sunt mai mici decât valoarea 1 milimetru.

**DATE DESPRE IMOBILUL NR. 6168**

Oficiul de Cadastru și Publicitate Imobiliară IALOMITA
Biroul de Cadastru și Publicitate Imobiliară Slobozia

A. Partea I. Descrierea imobilului

TEREN Extravilan

Nr. CF vechi:1026
Nr. cadastral vechi:1019

Adresa: Jud. Ialomița

Nr. Crt	Nr cadastral Nr. topografic	Suprafața* (mp)	Observații / Referințe
A1	22085	164	Sector cadastral:4 Teren neimprejmuit;

Construcții

Crt	Nr cadastral Nr. topografic	Adresa	Observații / Referințe
A1.1	22085-C1	Jud. Ialomița	Nr. niveluri:1; S. construita la sol:164 mp; Stalp 167

B. Partea II. Proprietari și acte

Inscrieri privitoare la dreptul de proprietate și alte drepturi reale	Referințe
4917 / 19/02/2008	
Act Normativ nr. 318, din 16/07/2003 emis de PARLAMENTUL ROMANIEI (Lege 213/1998 și HG 407/2007);	
B1	A1, A1.1
Intabulare, drept de PROPRIETATEpublica, dobândit prin Lege, cota actuala 1/1, cota initiala 1/1	
1) STATUL ROMAN , CIF:99999999999999	
<i>OBSERVATII: (provenita din conversia CF 1026)</i>	

C. Partea III. SARCINI

Inscrieri privind dezmembramintele dreptului de proprietate, drepturi reale de garanție și sarcini	Referințe
4917 / 19/02/2008	
Act Administrativ nr. 1, din 29/06/2004 emis de Ministerul Economiei și Comerțului (și 3 din 2007; și Compania Nationala de Transport a Energiei Electrice „TRANSELECTRICA”);	
C1	A1
Intabulare, drept de CONCESIUNE, dobândit prin Conventie, cota actuala 1/1, cota initiala 1/1	
1) CNTEE TRANSELECTRICA SA , CIF:99999999999999	
<i>OBSERVATII: (provenita din conversia CF 1026)</i>	

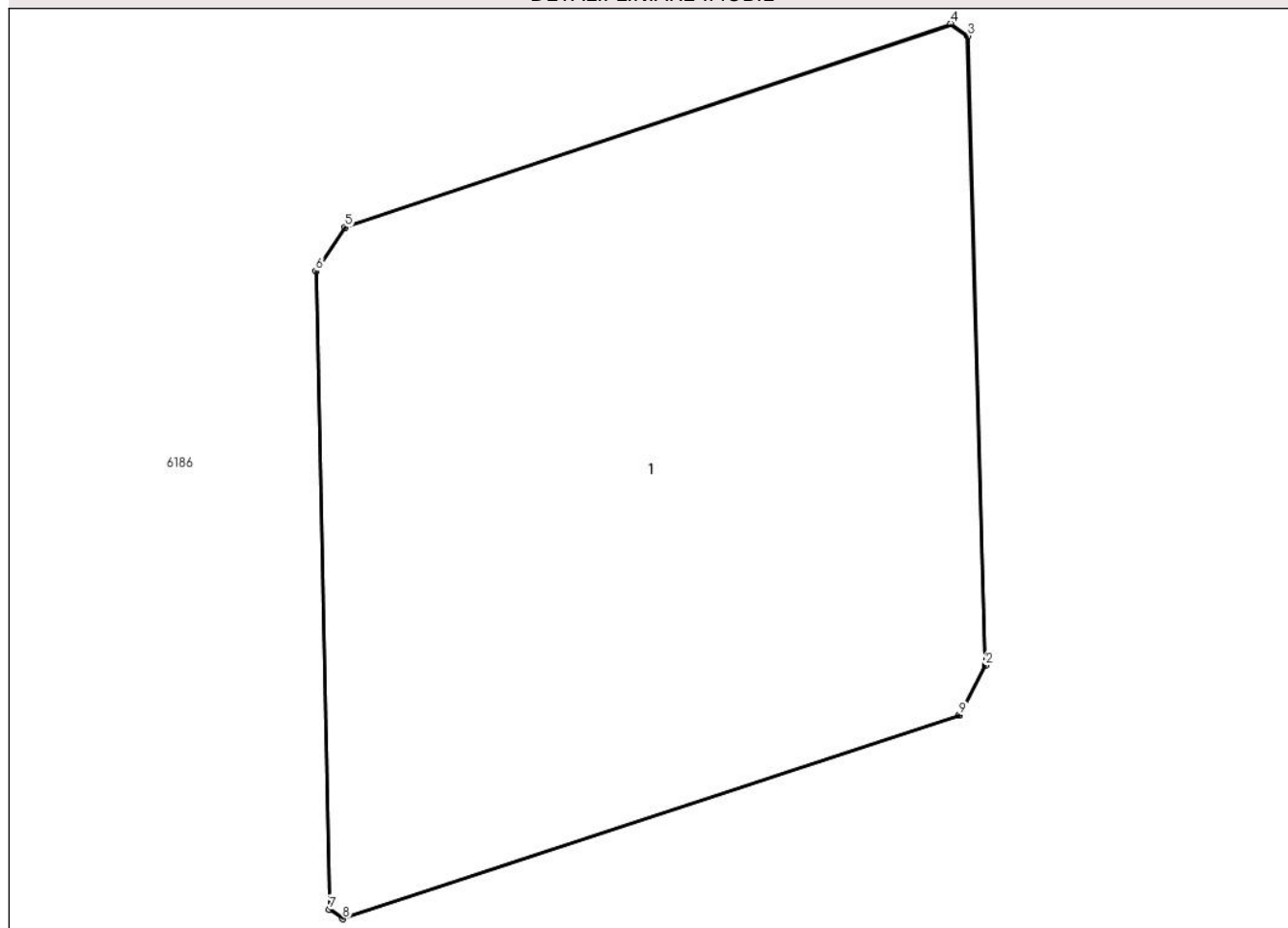
Anexa Nr. 1 La Partea I

Teren

Nr cadastral	Suprafața (mp)*	Observații / Referințe
22085	164	

* Suprafața este determinată în planul de proiecție Stereo 70.

DETALII LINIARE IMOBIL



Date referitoare la teren

Crt	Categorie folosință	Intra vilan	Suprafața (mp)	Tarla	Parcelă	Nr. topo	Observații / Referințe
1	altele	NU	164	-	-	-	

Date referitoare la construcții

Crt	Număr	Destinație construcție	Supraf. (mp)	Situație juridică	Observații / Referințe
A1.1	22085-C1	construcții industriale și edilitare	164	Cu acte	Nr. niveluri:1; S. construită la sol:164 mp; Stalp 167

Lungime Segmente

1) Valorile lungimilor segmentelor sunt obținute din proiecție în plan.

Punct început	X / Y	Punct sfârșit	X / Y	Lungime segment (** (m)
1	727.670,892 354.275,295	2	727.671,388 354.276,243	1.07
2	727.671,388 354.276,243	3	727.671,051 354.288,224	11.986
3	727.671,051 354.288,224	4	727.670,732 354.288,452	0.392

Punct început	X / Y	Punct sfârșit	X / Y	Lungime segment (** (m)
4	727.670,732 354.288,452	5	727.659,193 354.284,577	12.172
5	727.659,193 354.284,577	6	727.658,636 354.283,743	1.003
6	727.658,636 354.283,743	7	727.658,892 354.271,597	12.149
7	727.658,892 354.271,597	8	727.659,149 354.271,417	0.314
8	727.659,149 354.271,417	9	727.670,89 354.275,292	12.364
9	727.670,89 354.275,292	1	727.670,892 354.275,295	0.004

** Lungimile segmentelor sunt determinate în planul de proiecție Stereo 70 și sunt rotunjite la 1 milimetru.

*** Distanța dintre puncte este formată din segmente cumulate ce sunt mai mici decât valoarea 1 milimetru.

**DATE DESPRE IMOBILUL NR. 6169**

Oficiul de Cadastru și Publicitate Imobiliară IALOMITA
Biroul de Cadastru și Publicitate Imobiliară Slobozia

A. Partea I. Descrierea imobilului

TEREN Extravilan

Nr. CF vechi:1012
Nr. cadastral vechi:1008

Adresa: Jud. Ialomița

Nr. Crt	Nr cadastral Nr. topografic	Suprafața* (mp)	Observații / Referințe
A1	22099	321	Sector cadastral:4 Teren neîmprejmuit;

Construcții

Crt	Nr cadastral Nr. topografic	Adresa	Observații / Referințe
A1.1	22099-C1	Jud. Ialomița	Nr. niveluri:1; S. construita la sol:321 mp; Stalp 166

B. Partea II. Proprietari și acte

Inscrieri privitoare la dreptul de proprietate și alte drepturi reale		Referințe
4918 / 19/02/2008		
Act Normativ nr. 318, din 16/07/2003 emis de PARLAMENTUL ROMÂNIEI;		
B1	Intabulare, drept de PROPRIETATEpublica, dobândit prin Lege, cota actuala 1/1, cota initiala 1/1 1) STATUL ROMAN , CIF:9999999999999 <i>OBSERVATII: (provenita din conversia CF 1012)</i>	A1, A1.1

C. Partea III. SARCINI

Inscrieri privind dezmembramintele dreptului de proprietate, drepturi reale de garanție și sarcini		Referințe
4918 / 19/02/2008		
Act Administrativ nr. 1, din 29/06/2004 emis de Ministerul Economiei și Comerțului (și Compania Națională de Transport a Energiei Electrice „TRANSELECTRICA”);		
C1	Intabulare, drept de CONCESIUNE, dobândit prin Convenție, cota actuala 1/1, cota initiala 1/1 1) CNTEE TRANSELECTRICA SA , CIF:9999999999999 <i>OBSERVATII: (provenita din conversia CF 1012)</i>	A1, A1.1

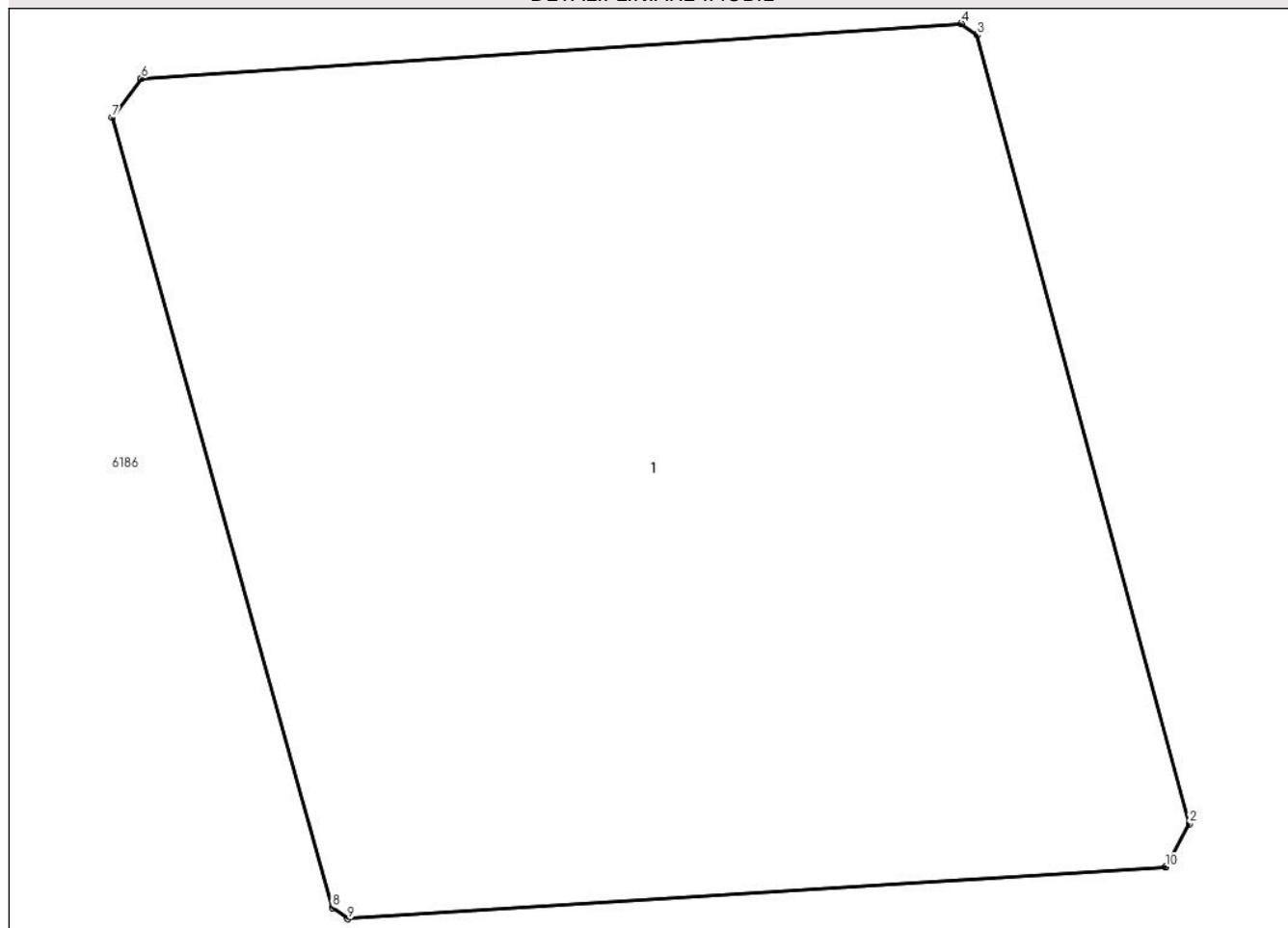
Anexa Nr. 1 La Partea I

Teren

Nr cadastral	Suprafața (mp)*	Observații / Referințe
22099	321	

* Suprafața este determinată în planul de proiecție Stereo 70.

DETALII LINIARE IMOBIL



Date referitoare la teren

Crt	Categorie folosință	Intra vilan	Suprafața (mp)	Tarla	Parcelă	Nr. topo	Observații / Referințe
1	altele	NU	321	-	-	-	

Date referitoare la construcții

Crt	Număr	Destinație construcție	Supraf. (mp)	Situație juridică	Observații / Referințe
A1.1	22099-C1	construcții industriale și edilitare	321	Cu acte	Nr. niveluri:1; S. construită la sol:321 mp; Stalp 166

Lungime Segmente

1) Valorile lungimilor segmentelor sunt obținute din proiecție în plan.

Punct început	X / Y	Punct sfârșit	X / Y	Lungime segment (** (m)
1	727.944,96 354.088,443	2	727.945,455 354.089,339	1.024
2	727.945,455 354.089,339	3	727.941,032 354.105,753	16.999
3	727.941,032 354.105,753	4	727.940,706 354.105,985	0.4

Punct început	X / Y	Punct sfârșit	X / Y	Lungime segment (** (m)
4	727.940,706 354.105,985	5	727.923,637 354.104,85	17.107
5	727.923,637 354.104,85	6	727.923,632 354.104,85	0.005
6	727.923,632 354.104,85	7	727.923,02 354.104,033	1.021
7	727.923,02 354.104,033	8	727.927,606 354.087,596	17.065
8	727.927,606 354.087,596	9	727.927,932 354.087,364	0.4
9	727.927,932 354.087,364	10	727.944,958 354.088,439	17.06
10	727.944,958 354.088,439	1	727.944,96 354.088,443	0.004

** Lungimile segmentelor sunt determinate în planul de proiecție Stereo 70 și sunt rotunjite la 1 milimetru.

*** Distanța dintre puncte este formată din segmente cumulate ce sunt mai mici decât valoarea 1 milimetru.

**DATE DESPRE IMOBILUL NR. 6170**

Oficiul de Cadastru și Publicitate Imobiliară IALOMITA
Biroul de Cadastru și Publicitate Imobiliară Slobozia

A. Partea I. Descrierea imobilului

TEREN Extravilan

Adresa: Jud. Ialomița

Nr. Crt	Nr cadastral Nr. topografic	Suprafața* (mp)	Observații / Referințe
A1		16	Sector cadastral:4 Teren neimprejmuit;

Construcții

Crt	Nr cadastral Nr. topografic	Adresa	Observații / Referințe
A1.1		Jud. Ialomița	Nr. niveluri:1; S. construita la sol:16 mp; Stalp electric

B. Partea II. Proprietari și acte

Inscrieri privitoare la dreptul de proprietate și alte drepturi reale	Referințe
/	
Act Normativ nr. 123, din 10/08/2012 emis de PARLAMENTUL ROMANIEI;	
B1	A1, A1.1
Intabulare, drept de PROPRIETATE, dobândit prin Lege, cota actuala 1/1, cota initiala 1/1	
1) STATUL ROMAN, CIF:99999999999999, LIPSA CUI	

C. Partea III. SARCINI .

Inscrieri privind dezmembramintele dreptului de proprietate, drepturi reale de garanție și sarcini	Referințe
NU SUNT	

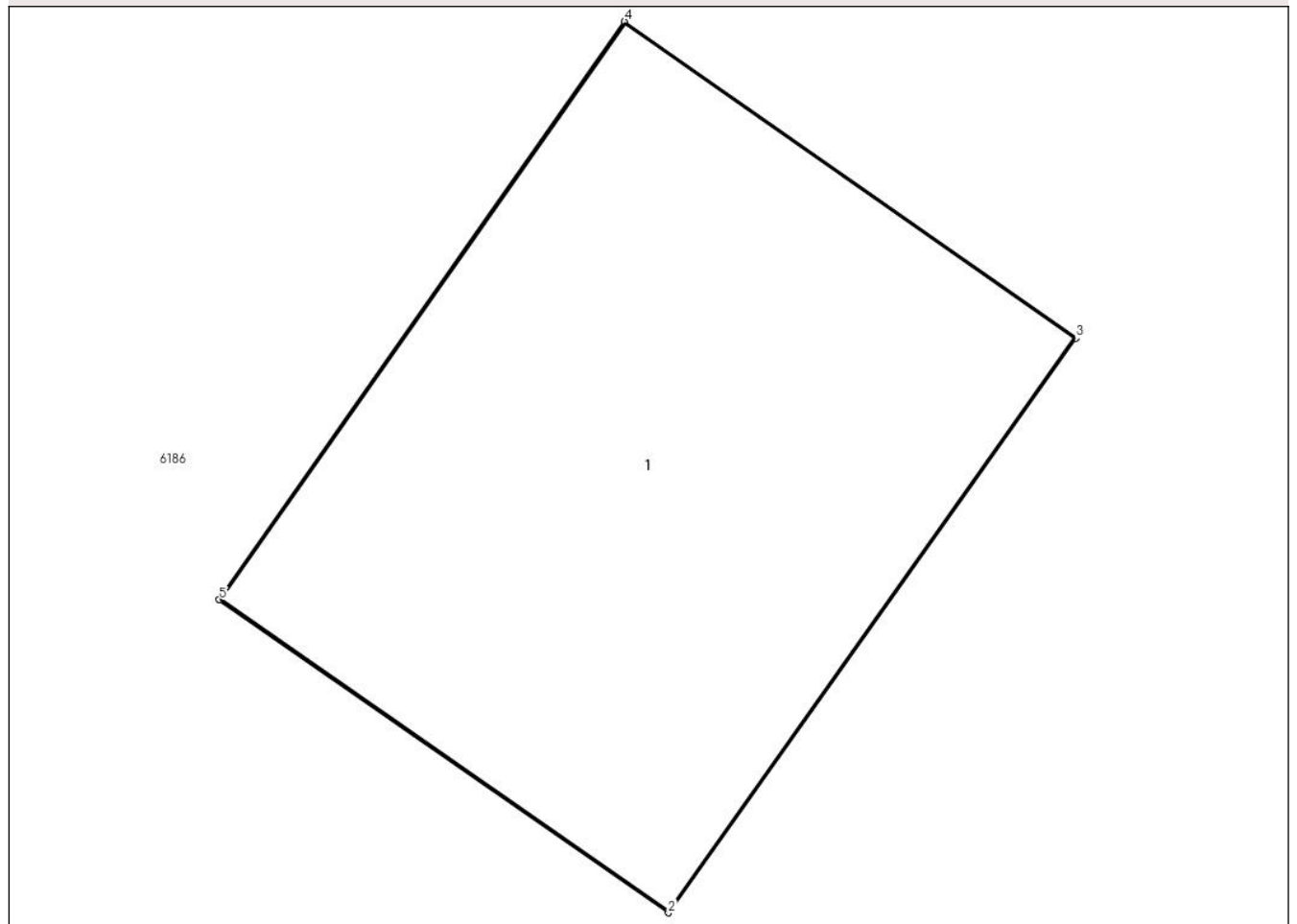
Anexa Nr. 1 La Partea I

Teren

Nr cadastral	Suprafața (mp)*	Observații / Referințe
	16	

* Suprafața este determinată în planul de proiecție Stereo 70.

DETALII LINIARE IMOBIL



Date referitoare la teren

Crt	Categorie folosință	Intra vilan	Suprafața (mp)	Tarla	Parcelă	Nr. topo	Observații / Referințe
1	curți constructii	NU	16	254	1	-	Stalp nr. 38 LEA 110 kV

Date referitoare la construcții

Crt	Număr	Destinație construcție	Supraf. (mp)	Situație juridică	Observații / Referințe
A1.1		construcții industriale și edilitare	16	Cu acte	Nr. niveluri:1; S. construita la sol:16 mp; Stalp electric

Lungime Segmente

1) Valorile lungimilor segmentelor sunt obținute din proiecție în plan.

Punct început	X / Y	Punct sfârșit	X / Y	Lungime segment (** (m))
1	727.916,7 354.222,664	2	727.919,574 354.220,662	3.503
2	727.919,574 354.220,662	3	727.922,184 354.224,339	4.509
3	727.922,184 354.224,339	4	727.919,293 354.226,362	3.529

Punct început	X / Y	Punct sfârșit	X / Y	Lungime segment (** (m)
4	727.919,293 354.226,362	5	727.916,697 354.222,666	4.517
5	727.916,697 354.222,666	1	727.916,7 354.222,664	0.004

** Lungimile segmentelor sunt determinate în planul de proiecție Stereo 70 și sunt rotunjite la 1 milimetru.

*** Distanța dintre puncte este formată din segmente cumulate ce sunt mai mici decât valoarea 1 milimetru.

**DATE DESPRE IMOBILUL NR. 6171**

Oficiul de Cadastru și Publicitate Imobiliară IALOMITA
Biroul de Cadastru și Publicitate Imobiliară Slobozia

A. Partea I. Descrierea imobilului

TEREN Extravilan

Adresa: Jud. Ialomița

Nr. Crt	Nr cadastral Nr. topografic	Suprafața* (mp)	Observații / Referințe
A1		15	Sector cadastral:4 Teren neimprejmuit;

Construcții

Crt	Nr cadastral Nr. topografic	Adresa	Observații / Referințe
A1.1		Jud. Ialomița	Nr. niveluri:1; S. construita la sol:15 mp; Stalp electric

B. Partea II. Proprietari și acte

Inscrieri privitoare la dreptul de proprietate și alte drepturi reale	Referințe
/	
Act Normativ nr. 123, din 10/08/2012 emis de PARLAMENTUL ROMANIEI;	
B1	A1, A1.1
Intabulare, drept de PROPRIETATE, dobândit prin Lege, cota actuala 1/1, cota initiala 1/1 1) STATUL ROMAN, CIF:99999999999999, LIPSA CUI	

C. Partea III. SARCINI .

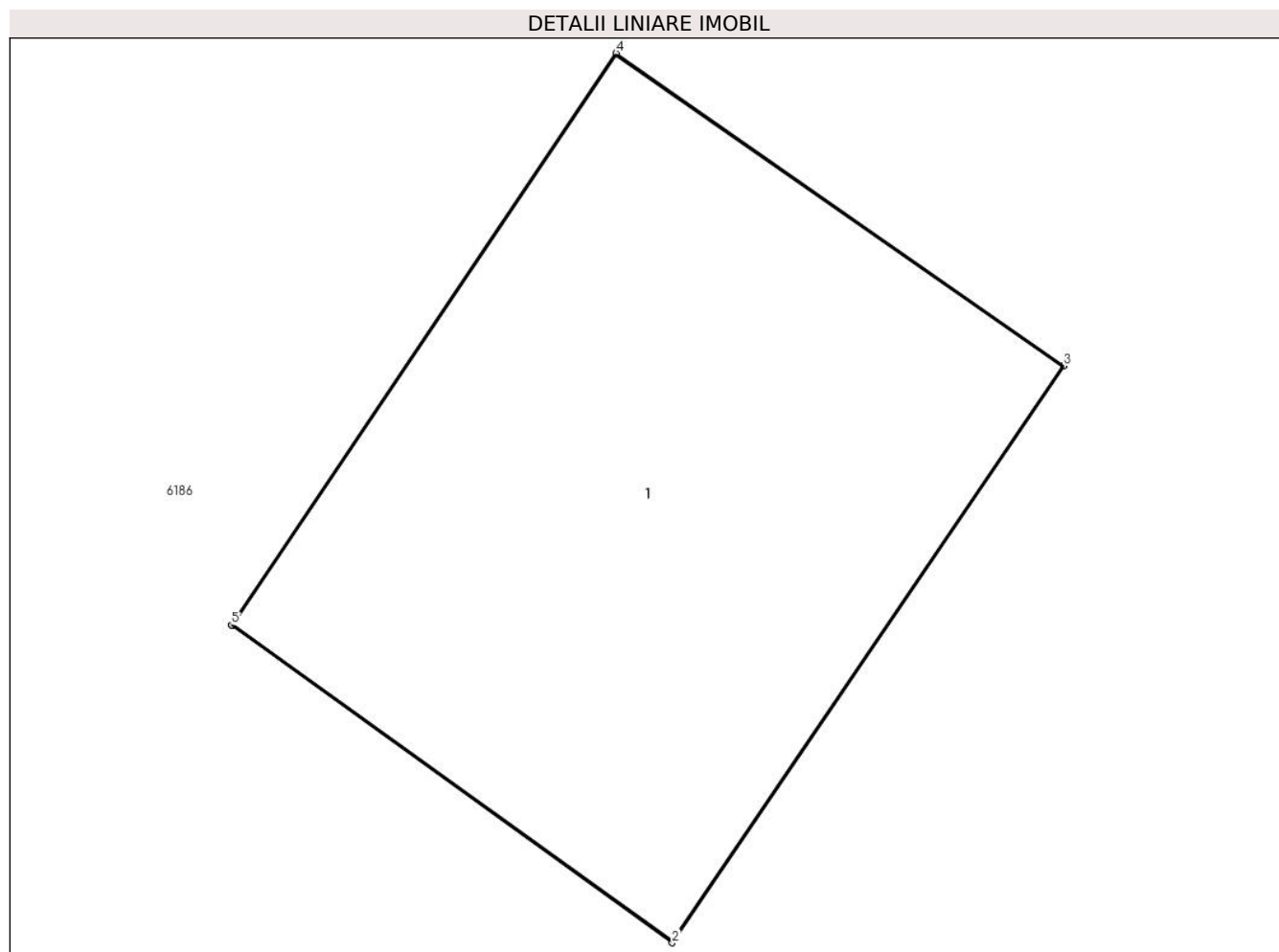
Inscrieri privind dezmembramintele dreptului de proprietate, drepturi reale de garanție și sarcini	Referințe
NU SUNT	

Anexa Nr. 1 La Partea I

Teren

Nr cadastral	Suprafața (mp)*	Observații / Referințe
	15	

* Suprafața este determinată în planul de proiecție Stereo 70.



Date referitoare la teren

Crt	Categorie folosință	Intravilan	Suprafața (mp)	Tarla	Parcelă	Nr. topo	Observații / Referințe
1	curți constructii	NU	15	248	1	-	Stalp nr. 37 LEA 110 kV

Date referitoare la construcții

Crt	Număr	Destinație construcție	Supraf. (mp)	Situație juridică	Observații / Referințe
A1.1		construcții industriale și edilitare	15	Cu acte	Nr. niveluri:1; S. construita la sol:15 mp; Stalp electric

Lungime Segmente

1) Valorile lungimilor segmentelor sunt obținute din proiecție în plan.

Punct început	X / Y	Punct sfârșit	X / Y	Lungime segment (** (m)
1	727.684,902 354.385,151	2	727.687,708 354.383,129	3.459
2	727.687,708 354.383,129	3	727.690,203 354.386,804	4.442
3	727.690,203 354.386,804	4	727.687,35 354.388,795	3.479

Punct început	X / Y	Punct sfârșit	X / Y	Lungime segment (** (m)
4	727.687,35 354.388,795	5	727.684,899 354.385,153	4.39
5	727.684,899 354.385,153	1	727.684,902 354.385,151	0.004

** Lungimile segmentelor sunt determinate în planul de proiecție Stereo 70 și sunt rotunjite la 1 milimetru.

*** Distanța dintre puncte este formată din segmente cumulate ce sunt mai mici decât valoarea 1 milimetru.

**DATE DESPRE IMOBILUL NR. 6172**

Oficiul de Cadastru și Publicitate Imobiliară IALOMITA
Biroul de Cadastru și Publicitate Imobiliară Slobozia

A. Partea I. Descrierea imobilului

TEREN Extravilan

Adresa: Jud. Ialomița

Nr. Crt	Nr cadastral Nr. topografic	Suprafața* (mp)	Observații / Referințe
A1		15	Sector cadastral:4 Teren neimprejmuit;

Construcții

Crt	Nr cadastral Nr. topografic	Adresa	Observații / Referințe
A1.1		Jud. Ialomița	Nr. niveluri:1; S. construita la sol:15 mp; Stalp electric

B. Partea II. Proprietari și acte

Inscrieri privitoare la dreptul de proprietate și alte drepturi reale	Referințe
/	
Act Normativ nr. 123, din 10/08/2012 emis de PARLAMENTUL ROMANIEI;	
B1	A1, A1.1
Intabulare, drept de PROPRIETATE, dobândit prin Lege, cota actuala 1/1, cota initiala 1/1	
1) STATUL ROMAN, CIF:99999999999999, LIPSA CUI	

C. Partea III. SARCINI .

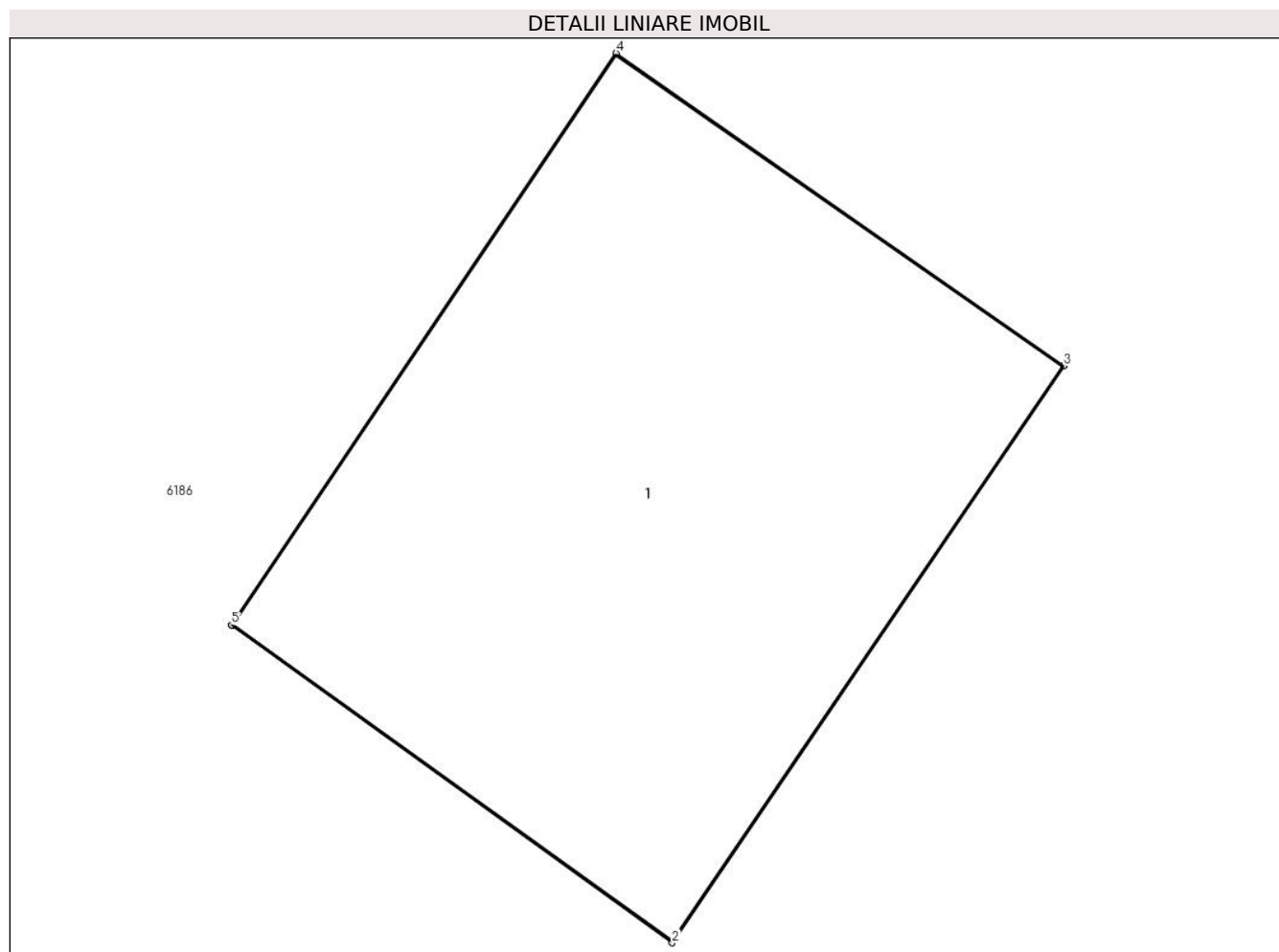
Inscrieri privind dezmembramintele dreptului de proprietate, drepturi reale de garanție și sarcini	Referințe
NU SUNT	

Anexa Nr. 1 La Partea I

Teren

Nr cadastral	Suprafața (mp)*	Observații / Referințe
	15	

* Suprafața este determinată în planul de proiecție Stereo 70.



Date referitoare la teren

Crt	Categorie folosință	Intravilan	Suprafața (mp)	Tarla	Parcelă	Nr. topo	Observații / Referințe
1	curți constructii	NU	15	247	1	-	Stalp nr. 36 LEA 110 kV

Date referitoare la construcții

Crt	Număr	Destinație construcție	Supraf. (mp)	Situație juridică	Observații / Referințe
A1.1		construcții industriale și edilitare	15	Cu acte	Nr. niveluri:1; S. construită la sol:15 mp; Stalp electric

Lungime Segmente

1) Valorile lungimilor segmentelor sunt obținute din proiecție în plan.

Punct început	X / Y	Punct sfârșit	X / Y	Lungime segment (** (m))
1	727.479,122 354.529,37	2	727.481,928 354.527,348	3.459
2	727.481,928 354.527,348	3	727.484,423 354.531,023	4.442
3	727.484,423 354.531,023	4	727.481,57 354.533,014	3.479

Punct început	X / Y	Punct sfârșit	X / Y	Lungime segment (** (m)
4	727.481,57 354.533,014	5	727.479,119 354.529,372	4.39
5	727.479,119 354.529,372	1	727.479,122 354.529,37	0.004

** Lungimile segmentelor sunt determinate în planul de proiecție Stereo 70 și sunt rotunjite la 1 milimetru.

*** Distanța dintre puncte este formată din segmente cumulate ce sunt mai mici decât valoarea 1 milimetru.

**DATE DESPRE IMOBILUL NR. 6173**

Oficiul de Cadastru și Publicitate Imobiliară IALOMITA
Biroul de Cadastru și Publicitate Imobiliară Slobozia

A. Partea I. Descrierea imobilului

TEREN Extravilan

Adresa: Jud. Ialomita

Nr. Crt	Nr cadastral Nr. topografic	Suprafața* (mp)	Observații / Referințe
A1		15	Sector cadastral:4 Teren neimprejmuit;

Construcții

Crt	Nr cadastral Nr. topografic	Adresa	Observații / Referințe
A1.1		Jud. Ialomita	Nr. niveluri:1; S. construita la sol:15 mp; Stalp electric

B. Partea II. Proprietari și acte

Inscrieri privitoare la dreptul de proprietate și alte drepturi reale	Referințe
/	
Act Normativ nr. 123, din 10/08/2012 emis de PARLAMENTUL ROMANIEI;	
B1	A1, A1.1
Intabulare, drept de PROPRIETATE, dobandit prin Lege, cota actuala 1/1, cota initiala 1/1 1) STATUL ROMAN, CIF:99999999999999, LIPSA CUI	

C. Partea III. SARCINI .

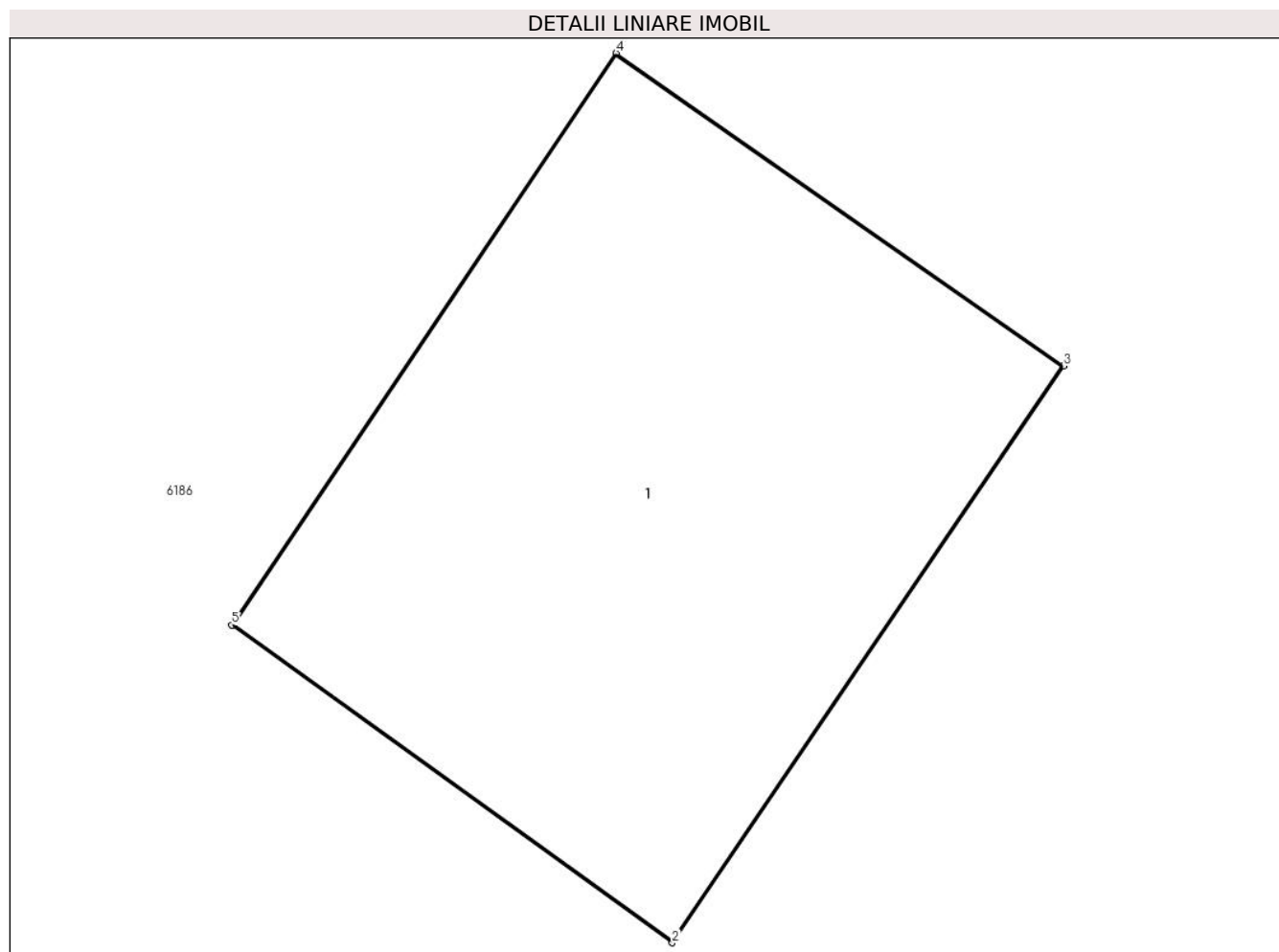
Inscrieri privind dezmembramintele dreptului de proprietate, drepturi reale de garanție și sarcini	Referințe
NU SUNT	

Anexa Nr. 1 La Partea I

Teren

Nr cadastral	Suprafața (mp)*	Observații / Referințe
	15	

* Suprafața este determinată în planul de proiecție Stereo 70.



Date referitoare la teren

Crt	Categorie folosință	Intra vilan	Suprafața (mp)	Tarla	Parcelă	Nr. topo	Observații / Referințe
1	curți constructii	NU	15	246	1	-	Stalp nr. 35 LEA 110 kV

Date referitoare la construcții

Crt	Număr	Destinație construcție	Supraf. (mp)	Situație juridică	Observații / Referințe
A1.1		construcții industriale și edilitare	15	Cu acte	Nr. niveluri:1; S. construită la sol:15 mp; Stalp electric

Lungime Segmente

1) Valorile lungimilor segmentelor sunt obținute din proiecție în plan.

Punct început	X / Y	Punct sfârșit	X / Y	Lungime segment (** (m))
1	727.274,334 354.673,648	2	727.277,14 354.671,625	3.459
2	727.277,14 354.671,625	3	727.279,634 354.675,3	4.441
3	727.279,634 354.675,3	4	727.276,781 354.677,291	3.479

Punct început	X / Y	Punct sfârșit	X / Y	Lungime segment (** (m)
4	727.276,781 354.677,291	5	727.274,331 354.673,649	4.389
5	727.274,331 354.673,649	1	727.274,334 354.673,648	0.003

** Lungimile segmentelor sunt determinate în planul de proiecție Stereo 70 și sunt rotunjite la 1 milimetru.

*** Distanța dintre puncte este formată din segmente cumulate ce sunt mai mici decât valoarea 1 milimetru.

**DATE DESPRE IMOBILUL NR. 6174**

Oficiul de Cadastru și Publicitate Imobiliară IALOMITA
Biroul de Cadastru și Publicitate Imobiliară Slobozia

A. Partea I. Descrierea imobilului

TEREN Extravilan

Adresa: Jud. Ialomița

Nr. Crt	Nr cadastral Nr. topografic	Suprafața* (mp)	Observații / Referințe
A1		16	Sector cadastral:4 Teren neimprejmuit;

Construcții

Crt	Nr cadastral Nr. topografic	Adresa	Observații / Referințe
A1.1		Jud. Ialomița	Nr. niveluri:1; S. construita la sol:15 mp; Stalp electric

B. Partea II. Proprietari și acte

Inscrieri privitoare la dreptul de proprietate și alte drepturi reale	Referințe
/	
Act Normativ nr. 123, din 10/08/2012 emis de PARLAMENTUL ROMANIEI;	
B1	A1, A1.1
Intabulare, drept de PROPRIETATE, dobandit prin Lege, cota actuala 1/1, cota initiala 1/1 1) STATUL ROMAN, CIF:99999999999999, LIPSA CUI	

C. Partea III. SARCINI .

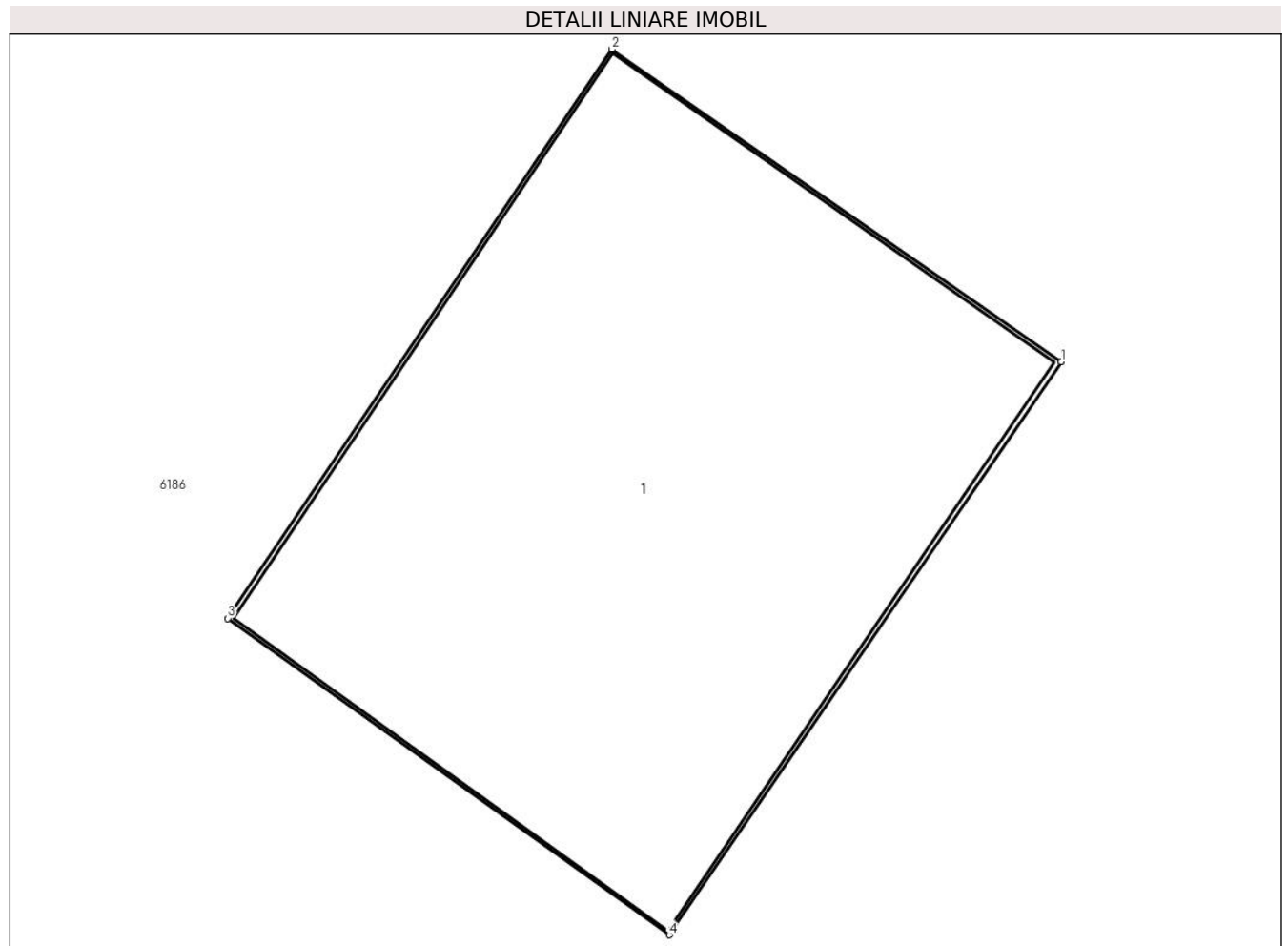
Inscrieri privind dezmembramintele dreptului de proprietate, drepturi reale de garanție și sarcini	Referințe
NU SUNT	

Anexa Nr. 1 La Partea I

Teren

Nr cadastral	Suprafața (mp)*	Observații / Referințe
	16	

* Suprafața este determinată în planul de proiecție Stereo 70.



Date referitoare la teren

Crt	Categorie folosință	Intra vilan	Suprafața (mp)	Tarla	Parcelă	Nr. topo	Observații / Referințe
1	curți constructii	NU	16	216	1	-	Stalp nr. 34 LEA 110 kV

Date referitoare la construcții

Crt	Număr	Destinație construcție	Supraf. (mp)	Situație juridică	Observații / Referințe
A1.1		construcții industriale și edilitare	15	Cu acte	Nr. niveluri:1; S. construită la sol:15 mp; Stalp electric

Lungime Segmente

1) Valorile lungimilor segmentelor sunt obținute din proiecție în plan.

Punct început	X / Y	Punct sfârșit	X / Y	Lungime segment (** (m)
1	727.070,111 354.822,119	2	727.067,215 354.824,131	3.526
2	727.067,215 354.824,131	3	727.064,739 354.820,467	4.422
3	727.064,739 354.820,467	4	727.067,585 354.818,429	3.5

Punct început	X / Y	Punct sfârșit	X / Y	Lungime segment (** (m)
4	727.067,585 354.818,429	1	727.070,111 354.822,119	4.472

** Lungimile segmentelor sunt determinate în planul de proiecție Stereo 70 și sunt rotunjite la 1 milimetru.

*** Distanța dintre puncte este formată din segmente cumulate ce sunt mai mici decât valoarea 1 milimetru.

**DATE DESPRE IMOBILUL NR. 6175**

Oficiul de Cadastru și Publicitate Imobiliară IALOMITA
Biroul de Cadastru și Publicitate Imobiliară Slobozia

A. Partea I. Descrierea imobilului

TEREN Extravilan

Adresa: Jud. Ialomita

Nr. Crt	Nr cadastral Nr. topografic	Suprafața* (mp)	Observații / Referințe
A1		11.029	Sector cadastral:4 Teren neimprejmuit;

B. Partea II. Proprietari și acte

Inscrieri privitoare la dreptul de proprietate și alte drepturi reale	Referințe
/	
Act Normativ nr. Legea 7, din 13/03/1996 emis de PARLAMENTUL ROMÂNIEI;	
B1	A1
Inscrierea provizorie, drept de PROPRIETATE art.13 alin.15, dobândit prin Lege, cota actuala 1/1, cota initiala 1/1 1) UAT VLADENI, CIF:4365441, PROPRIETAR NEIDENTIFICAT	

C. Partea III. SARCINI .

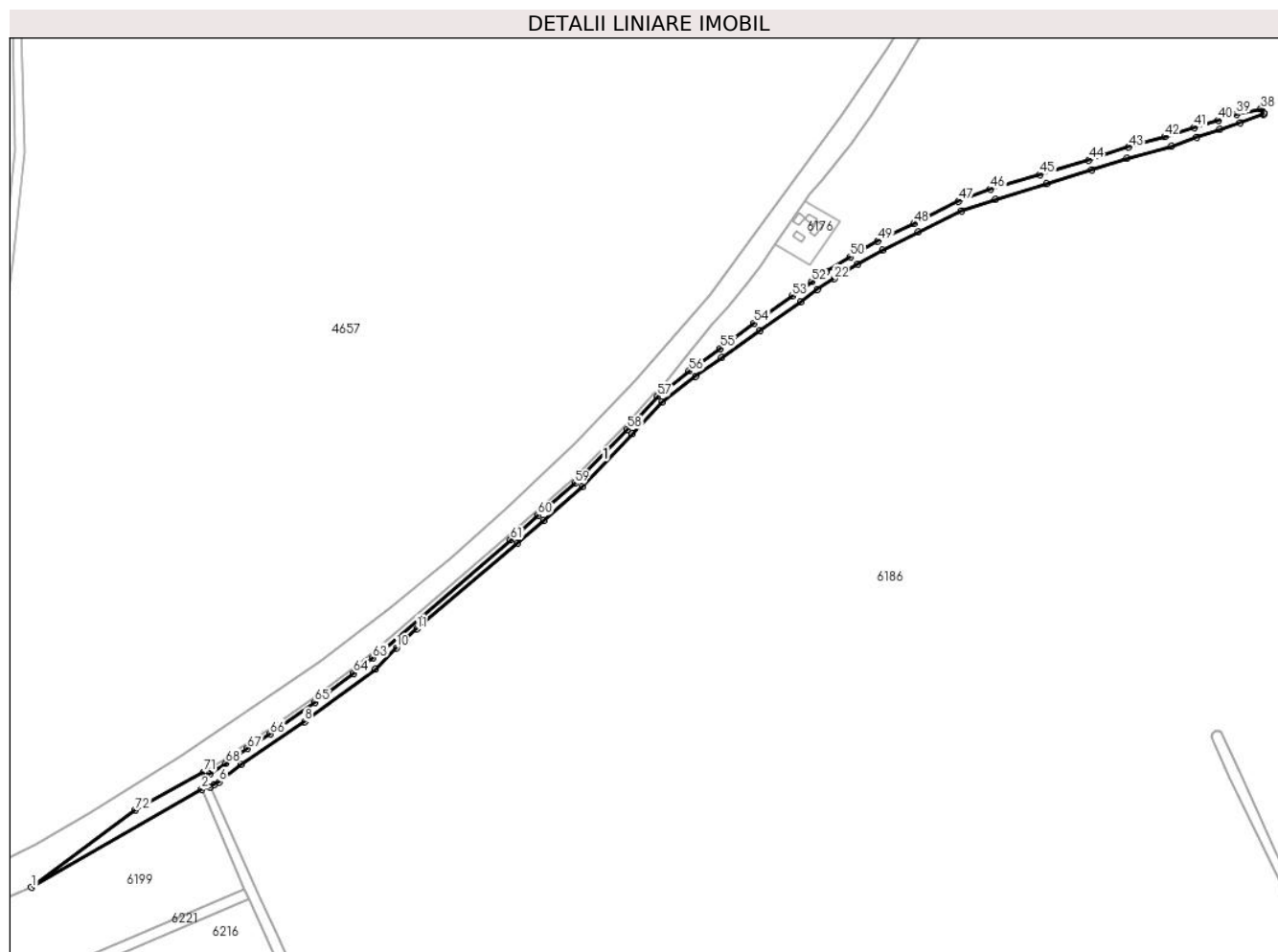
Inscrieri privind dezmembramintele dreptului de proprietate, drepturi reale de garanție și sarcini	Referințe
NU SUNT	

Anexa Nr. 1 La Partea I

Teren

Nr cadastral	Suprafața (mp)*	Observații / Referințe
	11.029	

* Suprafața este determinată în planul de proiecție Stereo 70.



Date referitoare la teren

Crt	Categorie folosință	Intravilan	Suprafața (mp)	Tarla	Parcelă	Nr. topo	Observații / Referințe
1	curți constructii	NU	11.029	-	-	-	HC 1579

Date referitoare la construcții

Crt	Număr	Destinație construcție	Supraf. (mp)	Situație juridică	Observații / Referințe
A1.1		construcții industriale și edilitare	11.029	Fara acte	Nr. niveluri:1; S. construita la sol:11029 mp; Canal

Lungime Segmente

1) Valorile lungimilor segmentelor sunt obținute din proiecție în plan.

Punct început	X / Y	Punct sfârșit	X / Y	Lungime segment	Punct început	X / Y	Punct sfârșit	X / Y	Lungime segment	Punct început	X / Y	Punct sfârșit	X / Y	Lungime segment
1	725.901,316 353.954,073	2	726.055,043 354.042,837	177.513	2	726.055,043 354.042,837	3	726.062,518 354.045,009	7.784	3	726.062,518 354.045,009	4	726.062,541 354.045,02	0.025
4	726.062,541 354.045,02	5	726.066,357 354.046,778	4.201	5	726.066,357 354.046,778	6	726.071,051 354.049,473	5.413	6	726.071,051 354.049,473	7	726.090,744 354.064,989	25.071
7	726.090,744 354.064,989	8	726.148,037 354.103,654	69.119	8	726.148,037 354.103,654	9	726.211,936 354.151,364	79.745	9	726.211,936 354.151,364	10	726.231,253 354.170,476	27.174

Punct început	X / Y	Punct sfârșit	X / Y	Lungime segment	Punct început	X / Y	Punct sfârșit	X / Y	Lungime segment	Punct început	X / Y	Punct sfârșit	X / Y	Lungime segment
10	726.231,253 354.170,476	11	726.249,689 354.187,468	25.072	11	726.249,689 354.187,468	12	726.340,982 354.265,086	119.829	12	726.340,982 354.265,086	13	726.364,106 354.285,115	30.592
13	726.364,106 354.285,115	14	726.398,999 354.316,034	46.621	14	726.398,999 354.316,034	15	726.444,436 354.363,639	65.808	15	726.444,436 354.363,639	16	726.471,243 354.392,422	39.333
16	726.471,243 354.392,422	17	726.501,432 354.415,833	38.203	17	726.501,432 354.415,833	18	726.525,264 354.432,634	29.159	18	726.525,264 354.432,634	19	726.559,646 354.457,13	42.216
19	726.559,646 354.457,13	20	726.596,693 354.482,823	45.084	20	726.596,693 354.482,823	21	726.611,503 354.494,256	18.71	21	726.611,503 354.494,256	22	726.626,684 354.503,832	17.949
22	726.626,684 354.503,832	23	726.648,412 354.516,999	25.406	23	726.648,412 354.516,999	24	726.670,734 354.529,769	25.717	24	726.670,734 354.529,769	25	726.702,741 354.545,916	35.849
25	726.702,741 354.545,916	26	726.741,967 354.564,903	43.58	26	726.741,967 354.564,903	27	726.772,429 354.575,519	32.259	27	726.772,429 354.575,519	28	726.819,091 354.589,923	48.835
28	726.819,091 354.589,923	29	726.859,672 354.601,996	42.339	29	726.859,672 354.601,996	30	726.891,618 354.612,572	33.651	30	726.891,618 354.612,572	31	726.931,638 354.623,581	41.507
31	726.931,638 354.623,581	32	726.954,716 354.631,485	24.394	32	726.954,716 354.631,485	33	726.975,066 354.638,602	21.559	33	726.975,066 354.638,602	34	726.994,012 354.644,521	19.849
34	726.994,012 354.644,521	35	727.015,009 354.652,554	22.481	35	727.015,009 354.652,554	36	727.015,124 354.653,251	0.706	36	727.015,124 354.653,251	37	727.013,298 354.657,123	4.281
37	727.013,298 354.657,123	38	727.012,625 354.657,541	0.792	38	727.012,625 354.657,541	39	726.990,53 354.652,432	22.678	39	726.990,53 354.652,432	40	726.974,016 354.646,922	17.409
40	726.974,016 354.646,922	41	726.952,163 354.640,479	22.783	41	726.952,163 354.640,479	42	726.925,785 354.632,079	27.683	42	726.925,785 354.632,079	43	726.893,1 354.622,726	33.997
43	726.893,1 354.622,726	44	726.857,166 354.611,188	37.741	44	726.857,166 354.611,188	45	726.812,824 354.597,996	46.263	45	726.812,824 354.597,996	46	726.767,997 354.584,87	46.709
46	726.767,997 354.584,87	47	726.739,409 354.573,948	30.603	47	726.739,409 354.573,948	48	726.698,94 354.553,942	45.144	48	726.698,94 354.553,942	49	726.666,406 354.537,796	36.32
49	726.666,406 354.537,796	50	726.641,434 354.523,633	28.709	50	726.641,434 354.523,633	51	726.619,847 354.510,333	25.355	51	726.619,847 354.510,333	52	726.606,661 354.501,261	16.005
52	726.606,661 354.501,261	53	726.588,795 354.488,474	21.97	53	726.588,795 354.488,474	54	726.554,545 354.463,62	42.318	54	726.554,545 354.463,62	55	726.524,034 354.441,01	37.975
55	726.524,034 354.441,01	56	726.495,692 354.420,37	35.061	56	726.495,692 354.420,37	57	726.467,309 354.397,481	36.462	57	726.467,309 354.397,481	58	726.439,872 354.367,914	40.336
58	726.439,872 354.367,914	59	726.392,348 354.318,911	68.263	59	726.392,348 354.318,911	60	726.359,115 354.290,18	43.931	60	726.359,115 354.290,18	61	726.334,343 354.268,002	33.249
61	726.334,343 354.268,002	62	726.216,476 354.166,56	155.509	62	726.216,476 354.166,56	63	726.209,718 354.161,407	8.498	63	726.209,718 354.161,407	64	726.192,502 354.147,574	22.085
64	726.192,502 354.147,574	65	726.157,475 354.121,455	43.693	65	726.157,475 354.121,455	66	726.117,072 354.092,701	49.59	66	726.117,072 354.092,701	67	726.096,593 354.079,612	24.305
67	726.096,593 354.079,612	68	726.076,848 354.066,277	23.826	68	726.076,848 354.066,277	69	726.062,725 354.057,083	16.852	69	726.062,725 354.057,083	70	726.058,825 354.054,887	4.476
70	726.058,825 354.054,887	71	726.056,92 354.058,062	3.703	71	726.056,92 354.058,062	72	725.995,141 354.024,001	70.546	72	725.995,141 354.024,001	1	725.901,316 353.954,073	117.017

** Lungimile segmentelor sunt determinate în planul de proiecție Stereo 70 și sunt rotunjite la 1 milimetru.

*** Distanța dintre puncte este formată din segmente cumulate ce sunt mai mici decât valoarea 1 milimetru.

**DATE DESPRE IMOBILUL NR. 6176**

Oficiul de Cadastru și Publicitate Imobiliară IALOMITA
Biroul de Cadastru și Publicitate Imobiliară Slobozia

A. Partea I. Descrierea imobilului

TEREN Extravilan

Adresa: Jud. Ialomita

Nr. Crt	Nr cadastral Nr. topografic	Suprafața* (mp)	Observații / Referințe
A1		1.732	Sector cadastral:4 Teren neimprejmuit;

B. Partea II. Proprietari și acte

Inscrieri privitoare la dreptul de proprietate și alte drepturi reale		Referințe
/		
Act Normativ nr. Legea 7, din 13/03/1996 emis de PARLAMENTUL ROMÂNIEI;		
B1	Inscrierea provizorie, drept de PROPRIETATE art.13 alin.15, dobândit prin Lege, cota actuala 1/1, cota initiala 1/1 1) UAT VLADENI, CIF:4365441, PROPRIETAR NEIDENTIFICAT	A1

C. Partea III. SARCINI .

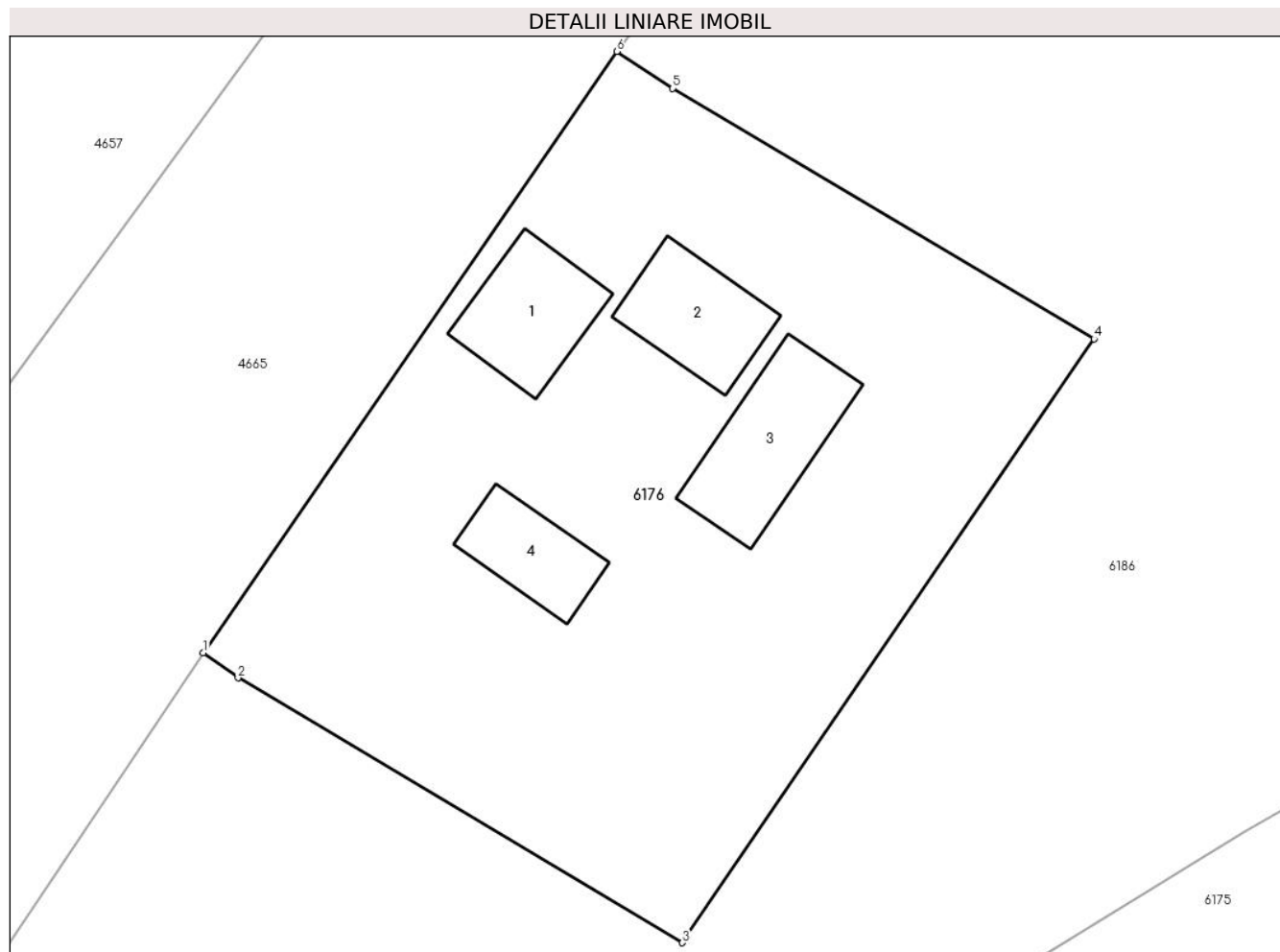
Inscrieri privind dezmembramintele dreptului de proprietate, drepturi reale de garanție și sarcini	Referințe
NU SUNT	

Anexa Nr. 1 La Partea I

Teren

Nr cadastral	Suprafața (mp)*	Observații / Referințe
	1.732	

* Suprafața este determinată în planul de proiecție Stereo 70.



Date referitoare la teren

Crt	Categorie folosință	Intravilan	Suprafața (mp)	Tarla	Parcelă	Nr. topo	Observații / Referințe
1	curți constructii	NU	1.732	216	2031	-	

Date referitoare la construcții

Crt	Număr	Destinație construcție	Supraf. (mp)	Situație juridică	Observații / Referințe
A1.1		construcții industriale și edilitare	61	Fara acte	Nr. niveluri:1; S. construita la sol:61 mp;
A1.2		construcții industriale și edilitare	57	Fara acte	Nr. niveluri:1; S. construita la sol:57 mp;
A1.3		construcții industriale și edilitare	77	Fara acte	Nr. niveluri:1; S. construita la sol:77 mp;
A1.4		construcții industriale și edilitare	44	Fara acte	Nr. niveluri:1; S. construita la sol:44 mp;

Lungime Segmente

1) Valorile lungimilor segmentelor sunt obținute din proiecție în plan.

Punct început	X / Y	Punct sfârșit	X / Y	Lungime segment (** (m)
1	726.573,599 354.535,304	2	726.575,85 354.533,661	2.787
2	726.575,85 354.533,661	3	726.604,841 354.516,393	33.744
3	726.604,841 354.516,393	4	726.631,698 354.555,746	47.644
4	726.631,698 354.555,746	5	726.604,213 354.572,078	31.971
5	726.604,213 354.572,078	6	726.600,561 354.574,484	4.373
6	726.600,561 354.574,484	1	726.573,599 354.535,304	47.561

** Lungimile segmentelor sunt determinate în planul de proiecție Stereo 70 și sunt rotunjite la 1 milimetru.

*** Distanța dintre puncte este formată din segmente cumulate ce sunt mai mici decât valoarea 1 milimetru.

**DATE DESPRE IMOBILUL NR. 6177**

Oficiul de Cadastru și Publicitate Imobiliară IALOMITA
Biroul de Cadastru și Publicitate Imobiliară Slobozia

A. Partea I. Descrierea imobilului

TEREN Extravilan

Adresa: Jud. Ialomița

Nr. Crt	Nr cadastral Nr. topografic	Suprafața* (mp)	Observații / Referințe
A1	22090	163	Sector cadastral:4 Teren neimprejmuit;

Construcții

Crt	Nr cadastral Nr. topografic	Adresa	Observații / Referințe
A1.1		Jud. Ialomița	Nr. niveluri:1; S. construita la sol:163 mp; Stalp 170

B. Partea II. Proprietari și acte

Inscrieri privitoare la dreptul de proprietate și alte drepturi reale	Referințe
4912 / 19/02/2008	
Act Normativ nr. 318, din 16/07/2003 emis de Parlamentul Romaniei;	
B1	A1, A1.1
Intabulare, drept de PROPRIETATE publica, dobandit prin Lege, cota actuala 1/1, cota initiala 1/1	
1) STATUL ROMAN , CIF:99999999999999	
<i>OBSERVATII: (provenita din conversia CF 1022)</i>	

C. Partea III. SARCINI

Inscrieri privind dezmembramintele dreptului de proprietate, drepturi reale de garanție și sarcini	Referințe
4912 / 19/02/2008	
Act Administrativ nr. 1, din 29/06/2004 emis de Ministerul Economiei și Comerțului (și Compania Națională de Transport a Energiei Electrice „TRANSELECTRICA”);	
C1	A1
Intabulare, drept de CONCESIUNE, dobandit prin Conventie, cota actuala 1/1, cota initiala 1/1	
1) CNTEE TRANSELECTRICA SA , CIF:99999999999999	
<i>OBSERVATII: (provenita din conversia CF 1022)</i>	

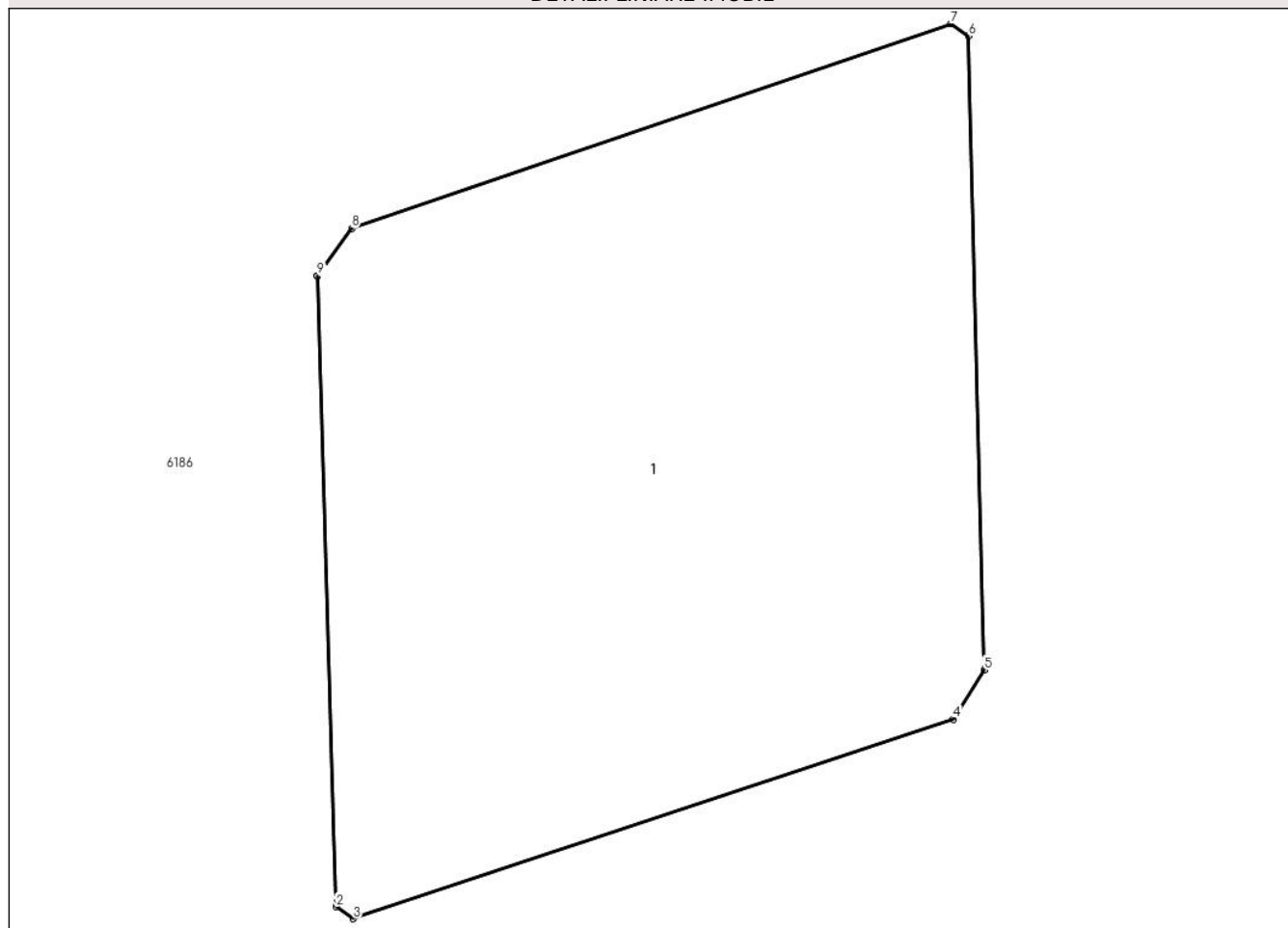
Anexa Nr. 1 La Partea I

Teren

Nr cadastral	Suprafața (mp)*	Observații / Referințe
22090	163	

* Suprafața este determinată în planul de proiecție Stereo 70.

DETALII LINIARE IMOBIL



Date referitoare la teren

Crt	Categorie folosință	Intra vilan	Suprafața (mp)	Tarla	Parcelă	Nr. topo	Observații / Referințe
1	curți constructii	NU	163	216	1	-	

Date referitoare la construcții

Crt	Număr	Destinație construcție	Supraf. (mp)	Situație juridică	Observații / Referințe
A1.1		construcții industriale și edilitare	163	Cu acte	Nr. niveluri:1; S. construită la sol:163 mp; Stalp 170

Lungime Segmente

1) Valorile lungimilor segmentelor sunt obținute din proiecție în plan.

Punct început	X / Y	Punct sfârșit	X / Y	Lungime segment (** (m)
1	726.833,903 354.861,388	2	726.834,254 354.849,367	12.026
2	726.834,254 354.849,367	3	726.834,582 354.849,138	0.4
3	726.834,582 354.849,138	4	726.846,025 354.852,938	12.057

Punct început	X / Y	Punct sfârșit	X / Y	Lungime segment (** (m)
4	726.846,025 354.852,938	5	726.846,611 354.853,879	1.109
5	726.846,611 354.853,879	6	726.846,31 354.865,966	12.091
6	726.846,31 354.865,966	7	726.845,982 354.866,195	0.4
7	726.845,982 354.866,195	8	726.834,556 354.862,292	12.074
8	726.834,556 354.862,292	9	726.833,903 354.861,392	1.112
9	726.833,903 354.861,392	1	726.833,903 354.861,388	0.004

** Lungimile segmentelor sunt determinate în planul de proiecție Stereo 70 și sunt rotunjite la 1 milimetru.

*** Distanța dintre puncte este formată din segmente cumulate ce sunt mai mici decât valoarea 1 milimetru.

**DATE DESPRE IMOBILUL NR. 6178**

Oficiul de Cadastru și Publicitate Imobiliară IALOMITA
Biroul de Cadastru și Publicitate Imobiliară Slobozia

A. Partea I. Descrierea imobilului

TEREN Extravilan

Adresa: Jud. Ialomița

Nr. Crt	Nr cadastral Nr. topografic	Suprafața* (mp)	Observații / Referințe
A1		15	Sector cadastral:4 Teren neimprejmuit;

Construcții

Crt	Nr cadastral Nr. topografic	Adresa	Observații / Referințe
A1.1		Jud. Ialomița	Nr. niveluri:1; S. construita la sol:15 mp; Stalp electric

B. Partea II. Proprietari și acte

Inscrieri privitoare la dreptul de proprietate și alte drepturi reale	Referințe
/	
Act Normativ nr. 123, din 10/07/2012 emis de PARLAMENTUL ROMÂNIEI;	
B1	A1, A1.1
Intabulare, drept de PROPRIETATE, dobândit prin Lege, cota actuala 1/1, cota initiala 1/1	
1) STATUL ROMAN, CIF:99999999999999, LIPSA CUI	

C. Partea III. SARCINI .

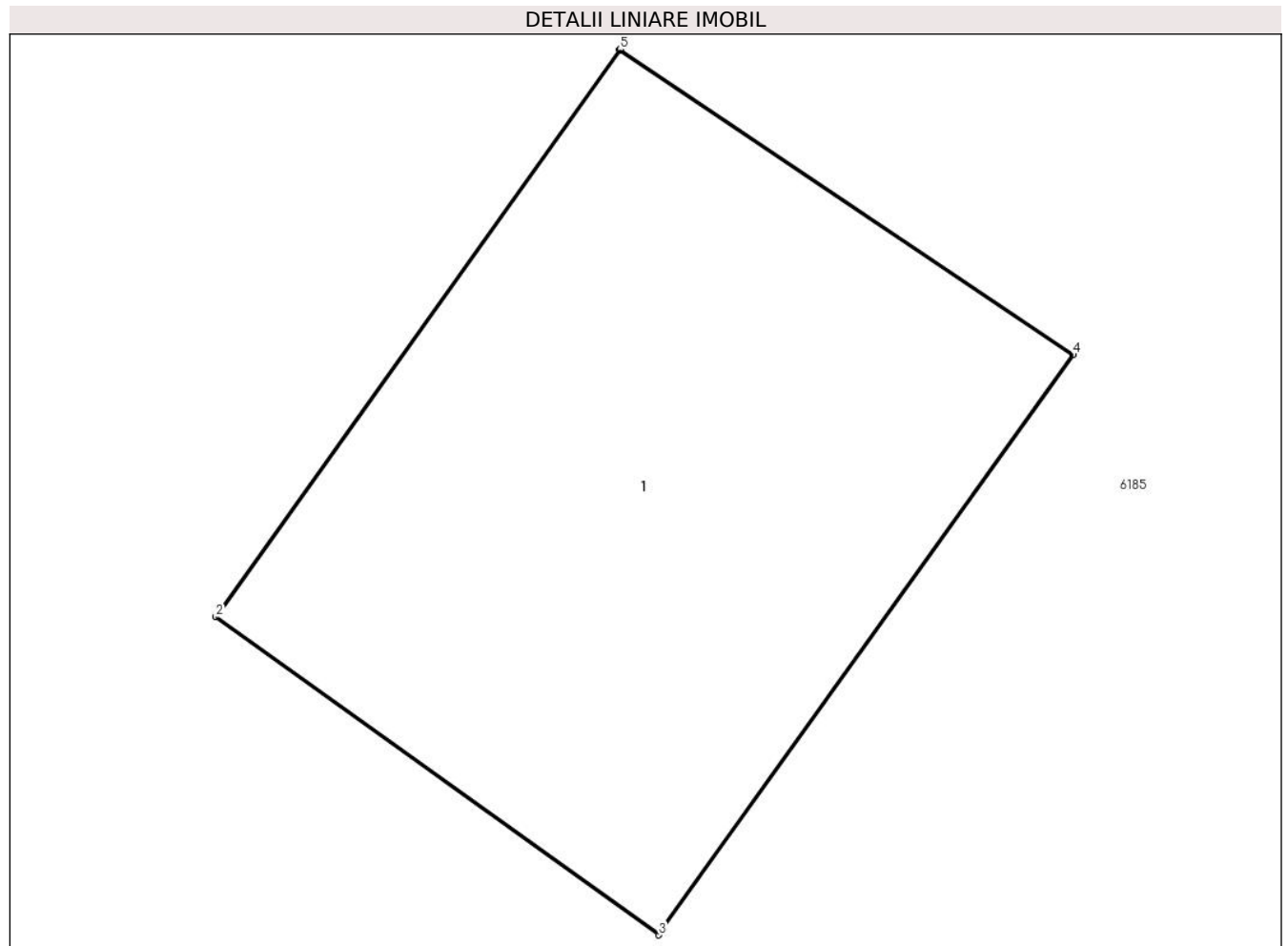
Inscrieri privind dezmembramintele dreptului de proprietate, drepturi reale de garanție și sarcini	Referințe
NU SUNT	

Anexa Nr. 1 La Partea I

Teren

Nr cadastral	Suprafața (mp)*	Observații / Referințe
	15	

* Suprafața este determinată în planul de proiecție Stereo 70.



Date referitoare la teren

Crt	Categorie folosință	Intra vilan	Suprafața (mp)	Tarla	Parcelă	Nr. topo	Observații / Referințe
1	curți constructii	NU	15	260	1	-	

Date referitoare la construcții

Crt	Număr	Destinație construcție	Supraf. (mp)	Situație juridică	Observații / Referințe
A1.1		construcții industriale și edilitare	15	Cu acte	Nr. niveluri:1; S. construită la sol:15 mp; Stalp electric

Lungime Segmente

1) Valorile lungimilor segmentelor sunt obținute din proiecție în plan.

Punct început	X / Y	Punct sfârșit	X / Y	Lungime segment (** (m))
1	728.150,609 354.062,503	2	728.148,047 354.058,907	4.415
2	728.148,047 354.058,907	3	728.150,858 354.056,892	3.459
3	728.150,858 354.056,892	4	728.153,487 354.060,569	4.52

Punct început	X / Y	Punct sfârșit	X / Y	Lungime segment (** (m)
4	728.153,487 354.060,569	5	728.150,611 354.062,506	3.467
5	728.150,611 354.062,506	1	728.150,609 354.062,503	0.004

** Lungimile segmentelor sunt determinate în planul de proiecție Stereo 70 și sunt rotunjite la 1 milimetru.

*** Distanța dintre puncte este formată din segmente cumulate ce sunt mai mici decât valoarea 1 milimetru.

**DATE DESPRE IMOBILUL NR. 6179**

Oficiul de Cadastru și Publicitate Imobiliară IALOMITA
Biroul de Cadastru și Publicitate Imobiliară Slobozia

A. Partea I. Descrierea imobilului

TEREN Extravilan

Adresa: Jud. Ialomita

Nr. Crt	Nr cadastral Nr. topografic	Suprafața* (mp)	Observații / Referințe
A1		12.830	Sector cadastral:4 Teren neimprejmuit;

B. Partea II. Proprietari și acte

Inscrieri privitoare la dreptul de proprietate și alte drepturi reale		Referințe
/		
Act Normativ nr. Legea 7, din 13/03/1996 emis de PARLAMENTUL ROMÂNIEI;		
B1	Inscrierea provizorie, drept de PROPRIETATE art.13 alin.15, dobandit prin Lege, cota actuala 1/1, cota initiala 1/1 1) UAT VLADENI, CIF:4365441, PROPRIETAR NEIDENTIFICAT	A1

C. Partea III. SARCINI .

Inscrieri privind dezmembramintele dreptului de proprietate, drepturi reale de garanție și sarcini	Referințe
NU SUNT	

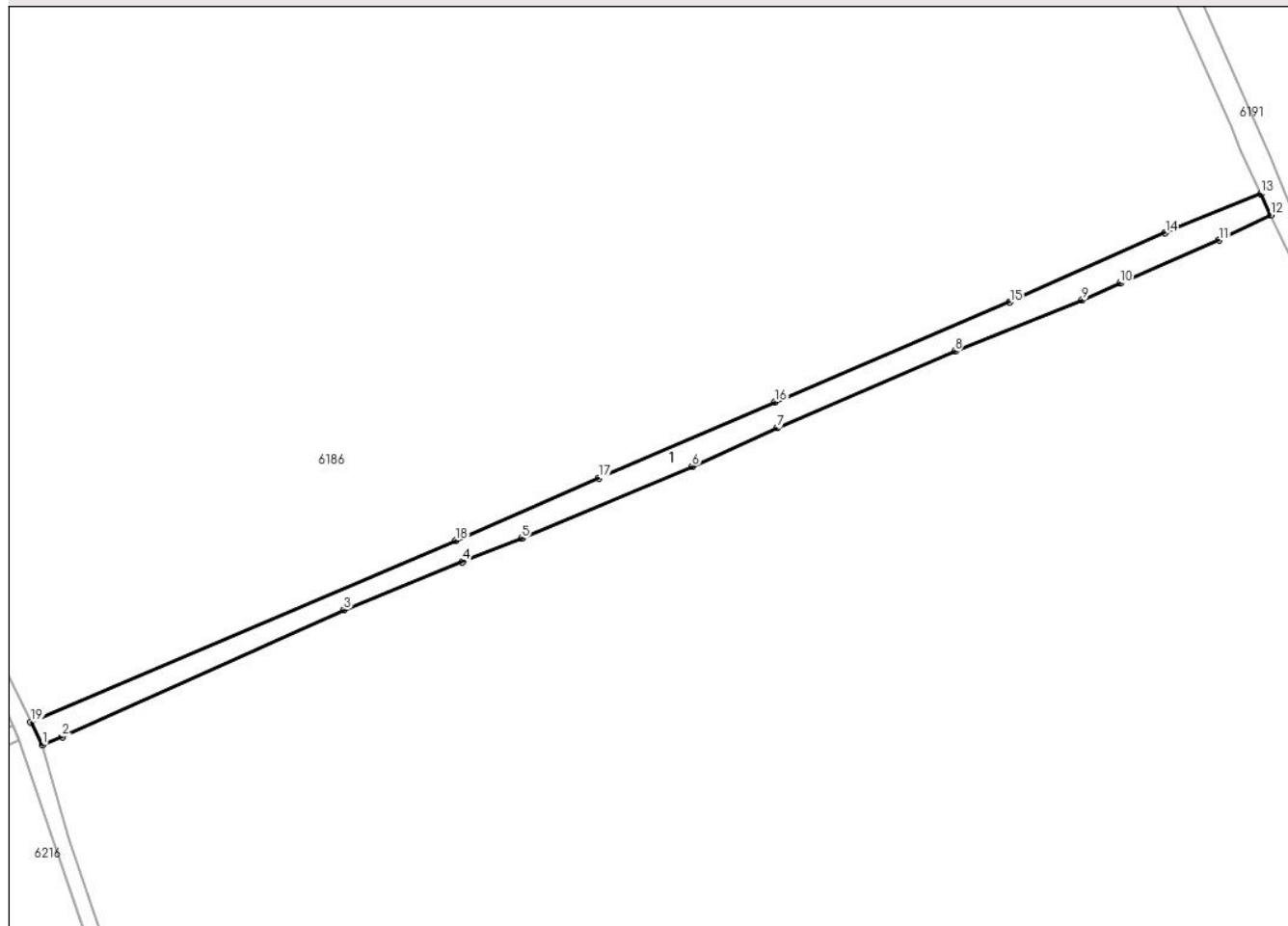
Anexa Nr. 1 La Partea I

Teren

Nr cadastral	Suprafața (mp)*	Observații / Referințe
	12.830	

* Suprafața este determinată în planul de proiecție Stereo 70.

DETALII LINIARE IMOBIL



Date referitoare la teren

Crt	Categorie folosință	Intra vilan	Suprafața (mp)	Tarla	Parcelă	Nr. topo	Observații / Referințe
1	curți constructii	NU	12.830	-	-	-	HC 1698

Date referitoare la construcții

Crt	Număr	Destinație construcție	Supraf. (mp)	Situație juridică	Observații / Referințe
A1.1		construcții industriale și edilitare	12.826	Fara acte	Nr. niveluri:1; S. construita la sol:12826 mp; Canal

Lungime Segmente

1) Valorile lungimilor segmentelor sunt obținute din proiecție în plan.

Punct început	X / Y	Punct sfârșit	X / Y	Lungime segment (** (m)
1	726.346,52 353.430,659	2	726.359,024 353.435,818	13.526
2	726.359,024 353.435,818	3	726.535,809 353.515,279	193.822
3	726.535,809 353.515,279	4	726.610,168 353.545,512	80.27

Punct început	X / Y	Punct sfârșit	X / Y	Lungime segment (** (m)
4	726.610,168 353.545,512	5	726.647,507 353.560,153	40.107
5	726.647,507 353.560,153	6	726.754,234 353.605,322	115.892
6	726.754,234 353.605,322	7	726.807,711 353.629,374	58.637
7	726.807,711 353.629,374	8	726.919,051 353.677,399	121.256
8	726.919,051 353.677,399	9	726.998,872 353.709,386	85.992
9	726.998,872 353.709,386	10	727.022,628 353.720,034	26.033
10	727.022,628 353.720,034	11	727.084,825 353.747,089	67.827
11	727.084,825 353.747,089	12	727.117,136 353.762,814	35.934
12	727.117,136 353.762,814	13	727.110,915 353.776,231	14.789
13	727.110,915 353.776,231	14	727.051,01 353.751,598	64.772
14	727.051,01 353.751,598	15	726.953,543 353.708,267	106.665
15	726.953,543 353.708,267	16	726.806,17 353.645,56	160.159
16	726.806,17 353.645,56	17	726.695,573 353.597,935	120.415
17	726.695,573 353.597,935	18	726.605,88 353.558,777	97.868
18	726.605,88 353.558,777	19	726.339,382 353.444,859	289.825
19	726.339,382 353.444,859	1	726.346,52 353.430,659	15.893

** Lungimile segmentelor sunt determinate în planul de proiecție Stereo 70 și sunt rotunjite la 1 milimetru.

*** Distanța dintre puncte este formată din segmente cumulate ce sunt mai mici decât valoarea 1 milimetru.

**DATE DESPRE IMOBILUL NR. 6180**

Oficiul de Cadastru și Publicitate Imobiliară IALOMITA
Biroul de Cadastru și Publicitate Imobiliară Slobozia

A. Partea I. Descrierea imobilului

TEREN Extravilan

Adresa: Jud. Ialomita

Nr. Crt	Nr cadastral Nr. topografic	Suprafața* (mp)	Observații / Referințe
A1		16	Sector cadastral:4 Teren neimprejmuit;

B. Partea II. Proprietari și acte

Inscrieri privitoare la dreptul de proprietate și alte drepturi reale	Referințe
/	
Act Normativ nr. Legea 7, din 13/03/1996 emis de PARLAMENTUL ROMÂNIEI;	
B1	Inscrierea provizorie, drept de PROPRIETATE art.13 alin.15, dobandit prin Lege, cota actuala 1/1, cota initiala 1/1
	1) UAT VLADENI, CIF:4365441, PROPRIETAR NEIDENTIFICAT

C. Partea III. SARCINI .

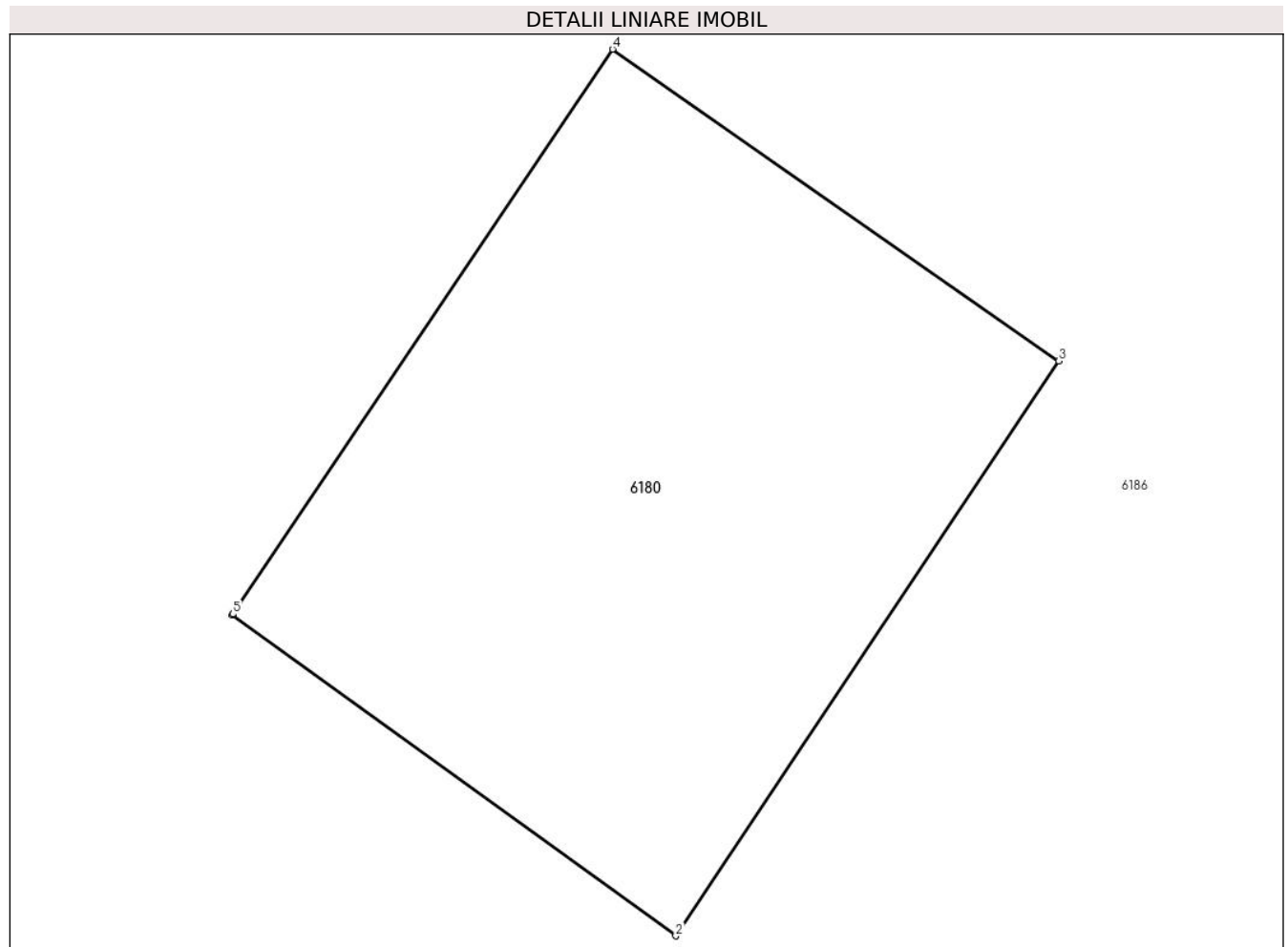
Inscrieri privind dezmembramintele dreptului de proprietate, drepturi reale de garanție și sarcini	Referințe
NU SUNT	

Anexa Nr. 1 La Partea I

Teren

Nr cadastral	Suprafața (mp)*	Observații / Referințe
	16	

* Suprafața este determinată în planul de proiecție Stereo 70.



Date referitoare la teren

Crt	Categorie folosință	Intra vilan	Suprafața (mp)	Tarla	Parcelă	Nr. topo	Observații / Referințe
1	curți constructii	NU	16	216	1/1	-	

Lungime Segmente

1) Valorile lungimilor segmentelor sunt obținute din proiecție în plan.

Punct început	X / Y	Punct sfârșit	X / Y	Lungime segment (** (m)
1	726.838,29 354.979,53	2	726.841,148 354.977,466	3.525
2	726.841,148 354.977,466	3	726.843,615 354.981,166	4.447
3	726.843,615 354.981,166	4	726.840,74 354.983,172	3.506
4	726.840,74 354.983,172	5	726.838,295 354.979,537	4.381
5	726.838,295 354.979,537	1	726.838,29 354.979,53	0.009

**** Lungimile segmentelor sunt determinate în planul de proiecție Stereo 70 și sunt rotunjite la 1 milimetru.**

***** Distanța dintre puncte este formată din segmente cumulate ce sunt mai mici decât valoarea 1 milimetru.**

**DATE DESPRE IMOBILUL NR. 6181**

Oficiul de Cadastru și Publicitate Imobiliară IALOMITA
Biroul de Cadastru și Publicitate Imobiliară Slobozia

A. Partea I. Descrierea imobilului

TEREN Necunoscut

Adresa: Loc. Vladeni, Jud. Ialomita

Nr. Crt	Nr cadastral Nr. topografic	Suprafața* (mp)	Observații / Referințe
A1		4.582	Sector cadastral:4 Teren neimprejmuit;

B. Partea II. Proprietari și acte

Inscrieri privitoare la dreptul de proprietate și alte drepturi reale		Referințe
/		
Act Normativ nr. Legea 7, din 13/03/1996 emis de PARLAMENTUL ROMÂNIEI;		
B1	Inscrierea provizorie, drept de PROPRIETATE art.13 alin.15, dobandit prin Lege, cota actuala 1/1, cota initiala 1/1 1) UAT VLADENI, CIF:4365441, PROPRIETAR NEIDENTIFICAT	A1

C. Partea III. SARCINI .

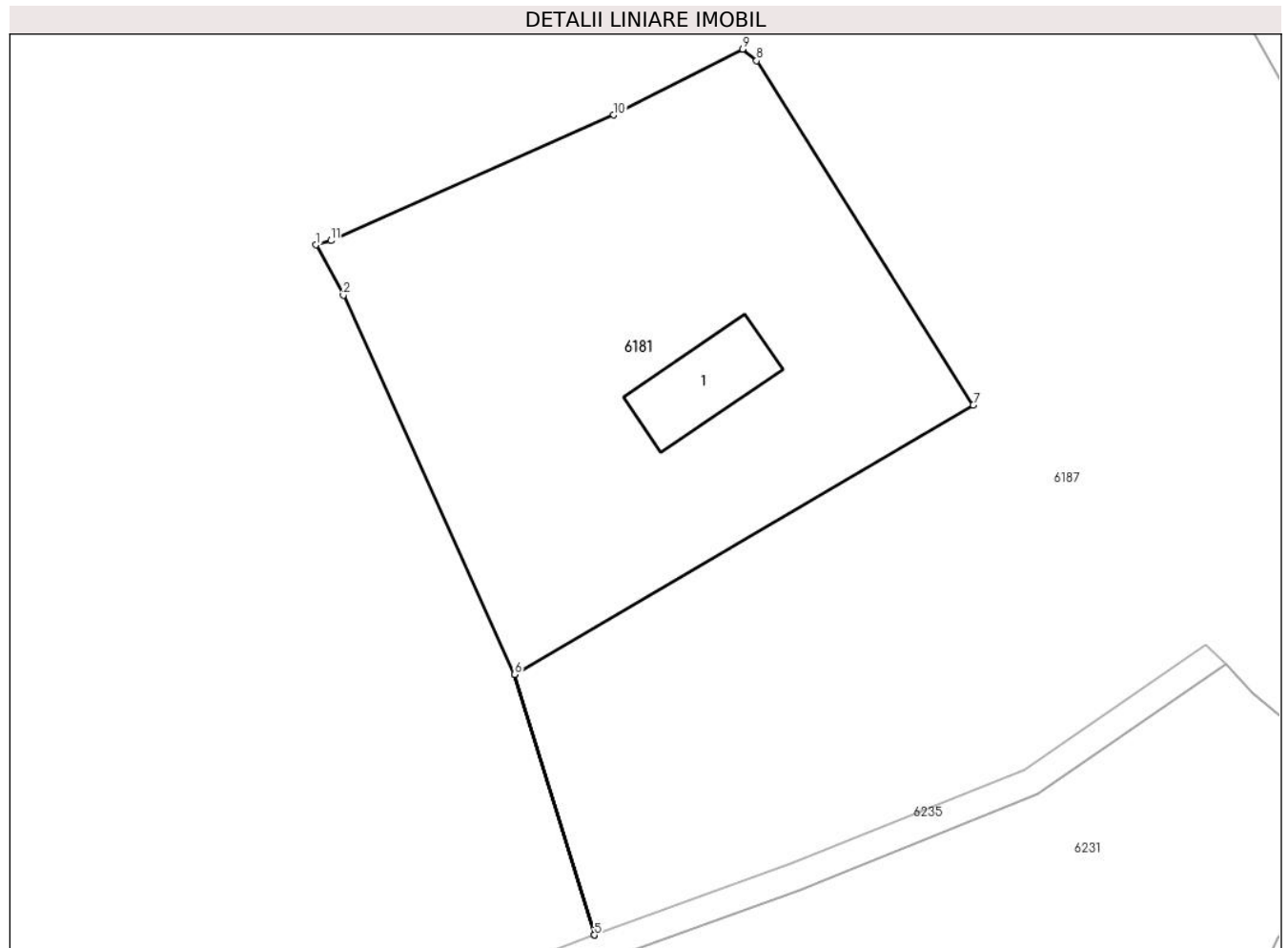
Inscrieri privind dezmembramintele dreptului de proprietate, drepturi reale de garanție și sarcini	Referințe
NU SUNT	

Anexa Nr. 1 La Partea I

Teren

Nr cadastral	Suprafața (mp)*	Observații / Referințe
	4.582	

* Suprafața este determinată în planul de proiecție Stereo 70.



Date referitoare la teren

Crt	Categorie folosință	Intravilan	Suprafața (mp)	Tarla	Parcelă	Nr. topo	Observații / Referințe
1	curți constructii	DA	4.097	270	2570	-	
2	curți constructii	NU	485	270	2570	-	

Date referitoare la construcții

Crt	Număr	Destinație construcție	Supraf. (mp)	Situație juridică	Observații / Referințe
A1.1		construcții industriale și edilitare	204	Fara acte	Nr. niveluri:1; S. construita la sol:204 mp;

Lungime Segmente

1) Valorile lungimilor segmentelor sunt obținute din proiecție în plan.

Punct început	X / Y	Punct sfârșit	X / Y	Lungime segment (** (m)
1	729.586,582 354.043,703	2	729.590,526 354.036,472	8.237
2	729.590,526 354.036,472	3	729.615,159 353.982,061	59.727

Punct început	X / Y	Punct sfârșit	X / Y	Lungime segment (** (m)
3	729.615,159 353.982,061	4	729.626,572 353.944,674	39.09
4	729.626,572 353.944,674	5	729.626,576 353.944,675	0.004
5	729.626,576 353.944,675	6	729.615,162 353.982,063	39.091
6	729.615,162 353.982,063	7	729.681,017 354.020,708	76.357
7	729.681,017 354.020,708	8	729.649,895 354.070,12	58.396
8	729.649,895 354.070,12	9	729.647,879 354.071,777	2.61
9	729.647,879 354.071,777	10	729.629,336 354.062,342	20.805
10	729.629,336 354.062,342	11	729.588,746 354.044,311	44.415
11	729.588,746 354.044,311	1	729.586,582 354.043,703	2.248

** Lungimile segmentelor sunt determinate în planul de proiecție Stereo 70 și sunt rotunjite la 1 milimetru.

*** Distanța dintre puncte este formată din segmente cumulate ce sunt mai mici decât valoarea 1 milimetru.

**DATE DESPRE IMOBILUL NR. 6182**

Oficiul de Cadastru și Publicitate Imobiliară IALOMITA
 Biroul de Cadastru și Publicitate Imobiliară Slobozia

A. Partea I. Descrierea imobilului

TEREN Extravilan

Adresa: Jud. Ialomita

Nr. Crt	Nr cadastral Nr. topografic	Suprafața* (mp)	Observații / Referințe
A1		Din acte: 0 Masurata: 22.564	Sector cadastral:4 Teren neimprejmuit;

B. Partea II. Proprietari și acte

Inscrieri privitoare la dreptul de proprietate și alte drepturi reale		Referințe
/		
Act Normativ nr. Legea 7, din 13/03/1996 emis de PARLAMENTUL ROMÂNIEI;		
B1	Inscrierea provizorie, drept de PROPRIETATE art.13 alin.15, dobandit prin Lege, cota actuala 1/1, cota initiala 1/1 1) UAT VLADENI, CIF:4365441, PROPRIETAR NEIDENTIFICAT	A1

C. Partea III. SARCINI .

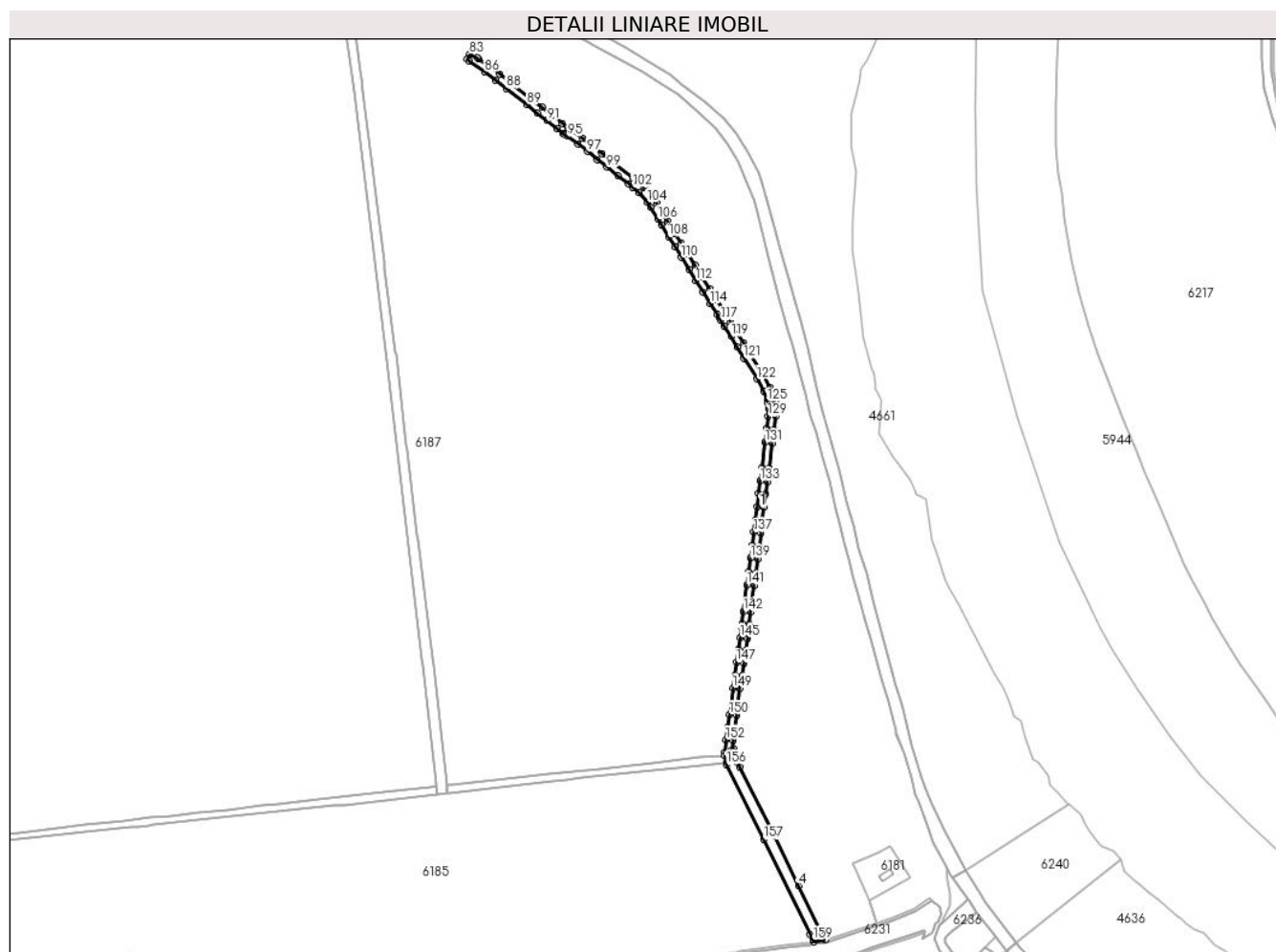
Inscrieri privind dezmembramintele dreptului de proprietate, drepturi reale de garanție și sarcini	Referințe
NU SUNT	

Anexa Nr. 1 La Partea I

Teren

Nr cadastral	Suprafața (mp)*	Observații / Referințe
	Din acte: 0 Masurata: 22.564	

* Suprafața este determinată în planul de proiecție Stereo 70.



Date referitoare la teren

Crt	Categorie folosință	Intravilan	Suprafața (mp)	Tarla	Parcelă	Nr. topo	Observații / Referințe
1	curți constructii	NU	22.564	-	-	-	HC 2418

Date referitoare la construcții

Crt	Număr	Destinație construcție	Supraf. (mp)	Situație juridică	Observații / Referințe
A1.1		construcții industriale și edilitare	22.564	Fara acte	Nr. niveluri:1; S. construita la sol:22564 mp; Canal

Lungime Segmente

1) Valorile lungimilor segmentelor sunt obținute din proiecție în plan.

Punct început	X / Y	Punct sfârșit	X / Y	Lungime segment	Punct început	X / Y	Punct sfârșit	X / Y	Lungime segment	Punct început	X / Y	Punct sfârșit	X / Y	Lungime segment
1	729.522,414 353.914,309	2	729.541,146 353.917,256	18.96 2	2	729.541,146 353.917,256	3	729.536,791 353.925,726	9.524	3	729.536,791 353.925,726	4	729.496,677 354.007,56	91.13 7
4	729.496,677 354.007,56	5	729.456,349 354.089,83	91.62 3	5	729.456,349 354.089,83	6	729.454,553 354.093,48	4.068	6	729.454,553 354.093,48	7	729.399,882 354.204,103	123.3 95
7	729.399,882 354.204,103	8	729.396,812 354.211,117	7.656	8	729.396,812 354.211,117	9	729.390,688 354.232,317	22.06 7	9	729.390,688 354.232,317	10	729.386,624 354.231,976	4.078

Punct început	X / Y	Punct sfârșit	X / Y	Lungime segment	Punct început	X / Y	Punct sfârșit	X / Y	Lungime segment	Punct început	X / Y	Punct sfârșit	X / Y	Lungime segment
10	729.386,624 354.231,976	11	729.388,385 354.247,377	15.501	11	729.388,385 354.247,377	12	729.391,479 354.267,444	20.304	12	729.391,479 354.267,444	13	729.394,383 354.288,902	21.654
13	729.394,383 354.288,902	14	729.399,876 354.332,826	44.266	14	729.399,876 354.332,826	15	729.403,353 354.353,926	21.385	15	729.403,353 354.353,926	16	729.406,168 354.375,431	21.688
16	729.406,168 354.375,431	17	729.409,196 354.396,255	21.043	17	729.409,196 354.396,255	18	729.411,991 354.416,429	20.367	18	729.411,991 354.416,429	19	729.414,746 354.432,8	16.601
19	729.414,746 354.432,8	20	729.414,788 354.433,572	0.773	20	729.414,788 354.433,572	21	729.414,932 354.434,613	1.051	21	729.414,932 354.434,613	22	729.415,117 354.439,627	5.017
22	729.415,117 354.439,627	23	729.417,604 354.459,81	20.336	23	729.417,604 354.459,81	24	729.423,271 354.503,649	44.204	24	729.423,271 354.503,649	25	729.425,966 354.525,081	21.601
25	729.425,966 354.525,081	26	729.429,055 354.547,516	22.647	26	729.429,055 354.547,516	27	729.431,901 354.568,677	21.352	27	729.431,901 354.568,677	28	729.434,5 354.590,718	22.194
28	729.434,5 354.590,718	29	729.437,496 354.610,882	20.385	29	729.437,496 354.610,882	30	729.439,805 354.632,904	22.143	30	729.439,805 354.632,904	31	729.442,408 354.654,859	22.109
31	729.442,408 354.654,859	32	729.445,5 354.675,354	20.727	32	729.445,5 354.675,354	33	729.448,419 354.697,973	22.807	33	729.448,419 354.697,973	34	729.453,594 354.739,266	41.616
34	729.453,594 354.739,266	35	729.456,604 354.762,137	23.068	35	729.456,604 354.762,137	36	729.458,775 354.783,725	21.697	36	729.458,775 354.783,725	37	729.458,803 354.805,299	21.574
37	729.458,803 354.805,299	38	729.458,758 354.806,393	1.095	38	729.458,758 354.806,393	39	729.458,412 354.808,02	1.663	39	729.458,412 354.808,02	40	729.458,034 354.809,869	1.887
40	729.458,034 354.809,869	41	729.457,64 354.810,89	1.094	41	729.457,64 354.810,89	42	729.456,304 354.813,962	3.35	42	729.456,304 354.813,962	43	729.450,19 354.829,731	16.913
43	729.450,19 354.829,731	44	729.449,382 354.831,457	1.906	44	729.449,382 354.831,457	45	729.438,405 354.851,261	22.643	45	729.438,405 354.851,261	46	729.416,953 354.886,206	41.004
46	729.416,953 354.886,206	47	729.406,112 354.904,384	21.165	47	729.406,112 354.904,384	48	729.395,512 354.922,444	20.941	48	729.395,512 354.922,444	49	729.384,137 354.940,152	21.047
49	729.384,137 354.940,152	50	729.375,685 354.953,645	15.922	50	729.375,685 354.953,645	51	729.373,054 354.958,203	5.263	51	729.373,054 354.958,203	52	729.372,622 354.958,903	0.823
52	729.372,622 354.958,903	53	729.360,561 354.977,223	21.934	53	729.360,561 354.977,223	54	729.349,12 354.995,706	21.737	54	729.349,12 354.995,706	55	729.337,348 355.014,447	22.132
55	729.337,348 355.014,447	56	729.325,438 355.033,714	22.651	56	729.325,438 355.033,714	57	729.313,188 355.053,165	22.987	57	729.313,188 355.053,165	58	729.302,453 355.070,05	20.009
58	729.302,453 355.070,05	59	729.291,618 355.087,27	20.345	59	729.291,618 355.087,27	60	729.280,011 355.106,488	22.451	60	729.280,011 355.106,488	61	729.262,273 355.136,731	35.061
61	729.262,273 355.136,731	62	729.256,012 355.145,44	10.726	62	729.256,012 355.145,44	63	729.241,935 355.161,69	21.499	63	729.241,935 355.161,69	64	729.240,521 355.163,102	1.998
64	729.240,521 355.163,102	65	729.229,932 355.172,246	13.991	65	729.229,932 355.172,246	66	729.222,266 355.178,292	9.763	66	729.222,266 355.178,292	67	729.186,729 355.205,874	44.985
67	729.186,729 355.205,874	68	729.170,704 355.218,436	20.362	68	729.170,704 355.218,436	69	729.154,494 355.231,748	20.976	69	729.154,494 355.231,748	70	729.138,417 355.244,329	20.414
70	729.138,417 355.244,329	71	729.122,091 355.256,677	20.47	71	729.122,091 355.256,677	72	729.120,733 355.257,585	1.634	72	729.120,733 355.257,585	73	729.114,578 355.261,196	7.136
73	729.114,578 355.261,196	74	729.105,103 355.268,658	12.061	74	729.105,103 355.268,658	75	729.088,17 355.282,302	21.746	75	729.088,17 355.282,302	76	729.072,355 355.295,2	20.408
76	729.072,355 355.295,2	77	729.054,639 355.309,218	22.591	77	729.054,639 355.309,218	78	729.019,984 355.335,775	43.661	78	729.019,984 355.335,775	79	729.002,205 355.349,849	22.675
79	729.002,205 355.349,849	80	728.983,792 355.363,826	23.117	80	728.983,792 355.363,826	81	728.966,394 355.375,652	21.037	81	728.966,394 355.375,652	82	728.964,582 355.376,97	2.241
82	728.964,582 355.376,97	83	728.952,114 355.383,34	14.001	83	728.952,114 355.383,34	84	728.947,77 355.375,013	9.392	84	728.947,77 355.375,013	85	728.951,673 355.371,173	5.475
85	728.951,673 355.371,173	86	728.977,046 355.353,901	30.694	86	728.977,046 355.353,901	87	728.994,849 355.340,368	22.363	87	728.994,849 355.340,368	88	729.012,611 355.326,306	22.655
88	729.012,611 355.326,306	89	729.047,265 355.299,751	43.659	89	729.047,265 355.299,751	90	729.064,84 355.285,845	22.411	90	729.064,84 355.285,845	91	729.080,612 355.272,981	20.353
91	729.080,612 355.272,981	92	729.097,626 355.259,271	21.85	92	729.097,626 355.259,271	93	729.107,796 355.251,262	12.945	93	729.107,796 355.251,262	94	729.109,026 355.250,54	1.426
94	729.109,026 355.250,54	95	729.114,853 355.247,105	6.764	95	729.114,853 355.247,105	96	729.131,101 355.234,818	20.371	96	729.131,101 355.234,818	97	729.147,134 355.222,269	20.36
97	729.147,134 355.222,269	98	729.163,162 355.209,102	20.743	98	729.163,162 355.209,102	99	729.179,343 355.196,417	20.56	99	729.179,343 355.196,417	100	729.197,756 355.182,087	23.332
100	729.197,756 355.182,087	101	729.214,878 355.168,836	21.651	101	729.214,878 355.168,836	102	729.222,503 355.162,823	9.711	102	729.222,503 355.162,823	103	729.232,87 355.153,827	13.726
103	729.232,87 355.153,827	104	729.246,546 355.138,064	20.869	104	729.246,546 355.138,064	105	729.252,15 355.130,284	9.588	105	729.252,15 355.130,284	106	729.263,572 355.110,777	22.605
106	729.263,572 355.110,777	107	729.269,447 355.100,778	11.597	107	729.269,447 355.100,778	108	729.281,413 355.080,957	23.153	108	729.281,413 355.080,957	109	729.292,31 355.063,636	20.464

Punct început	X / Y	Punct sfârșit	X / Y	Lungime segment	Punct început	X / Y	Punct sfârșit	X / Y	Lungime segment	Punct început	X / Y	Punct sfârșit	X / Y	Lungime segment
109	729.292,31 355.063,636	110	729.303,047 355.046,749	20.011	110	729.303,047 355.046,749	111	729.315,258 355.027,362	22.912	111	729.315,258 355.027,362	112	729.327,163 355.008,101	22.643
112	729.327,163 355.008,101	113	729.338,937 354.989,356	22.136	113	729.338,937 354.989,356	114	729.350,42 354.970,808	21.815	114	729.350,42 354.970,808	115	729.362,599 354.952,305	22.152
115	729.362,599 354.952,305	116	729.365,381 354.947,489	5.562	116	729.365,381 354.947,489	117	729.367,981 354.943,336	4.9	117	729.367,981 354.943,336	118	729.374,004 354.933,723	11.344
118	729.374,004 354.933,723	119	729.385,308 354.916,127	20.914	119	729.385,308 354.916,127	120	729.395,784 354.898,274	20.7	120	729.395,784 354.898,274	121	729.406,687 354.879,992	21.286
121	729.406,687 354.879,992	122	729.427,91 354.845,445	40.545	122	729.427,91 354.845,445	123	729.438,886 354.825,64	22.643	123	729.438,886 354.825,64	124	729.445,188 354.809,436	17.386
124	729.445,188 354.809,436	125	729.445,497 354.808,722	0.778	125	729.445,497 354.808,722	126	729.446,637 354.806,102	2.857	126	729.446,637 354.806,102	127	729.446,784 354.805,576	0.546
127	729.446,784 354.805,576	128	729.446,8 354.796,88	8.696	128	729.446,8 354.796,88	129	729.446,785 354.784,232	12.648	129	729.446,785 354.784,232	130	729.444,681 354.763,494	20.844
130	729.444,681 354.763,494	131	729.441,694 354.740,8	22.89	131	729.441,694 354.740,8	132	729.436,514 354.699,483	41.64	132	729.436,514 354.699,483	133	729.433,6 354.676,889	22.781
133	729.433,6 354.676,889	134	729.430,509 354.656,43	20.691	134	729.430,509 354.656,43	135	729.427,879 354.634,235	22.35	135	729.427,879 354.634,235	136	729.425,595 354.612,432	21.922
136	729.425,595 354.612,432	137	729.422,611 354.592,349	20.303	137	729.422,611 354.592,349	138	729.419,995 354.570,18	22.323	138	729.419,995 354.570,18	139	729.417,164 354.549,134	21.236
139	729.417,164 354.549,134	140	729.414,069 354.526,648	22.698	140	729.414,069 354.526,648	141	729.411,368 354.505,167	21.65	141	729.411,368 354.505,167	142	729.405,697 354.461,314	44.218
142	729.405,697 354.461,314	143	729.403,144 354.440,583	20.888	143	729.403,144 354.440,583	144	729.402,913 354.434,794	5.794	144	729.402,913 354.434,794	145	729.400,148 354.418,365	16.66
145	729.400,148 354.418,365	146	729.397,314 354.397,943	20.618	146	729.397,314 354.397,943	147	729.394,28 354.377,073	21.089	147	729.394,28 354.377,073	148	729.391,476 354.355,643	21.613
148	729.391,476 354.355,643	149	729.387,998 354.334,515	21.412	149	729.387,998 354.334,515	150	729.382,481 354.290,445	44.414	150	729.382,481 354.290,445	151	729.379,603 354.269,163	21.476
151	729.379,603 354.269,163	152	729.376,484 354.248,935	20.467	152	729.376,484 354.248,935	153	729.374,087 354.227,968	21.104	153	729.374,087 354.227,968	154	729.374,379 354.222,247	5.728
154	729.374,379 354.222,247	155	729.377,361 354.210,582	12.04	155	729.377,361 354.210,582	156	729.377,876 354.208,004	2.629	156	729.377,876 354.208,004	157	729.439,234 354.083,838	138.499
157	729.439,234 354.083,838	158	729.516,445 353.926,339	175.407	158	729.516,445 353.926,339	159	729.520,737 353.917,584	9.75	159	729.520,737 353.917,584	1	729.522,414 353.914,309	3.679

** Lungimile segmentelor sunt determinate în planul de proiecție Stereo 70 și sunt rotunjite la 1 milimetru.

*** Distanța dintre puncte este formată din segmente cumulate ce sunt mai mici decât valoarea 1 milimetru.

**DATE DESPRE IMOBILUL NR. 6183**

Oficiul de Cadastru și Publicitate Imobiliară IALOMITA
Biroul de Cadastru și Publicitate Imobiliară Slobozia

A. Partea I. Descrierea imobilului

TEREN Extravilan

Adresa: Jud. Ialomita

Nr. Crt	Nr cadastral Nr. topografic	Suprafața* (mp)	Observații / Referințe
A1		25.207	Sector cadastral:4 Teren neimprejmuit;

B. Partea II. Proprietari și acte

Inscrieri privitoare la dreptul de proprietate și alte drepturi reale	Referințe
/	
Act Normativ nr. Legea 7, din 13/03/1996 emis de PARLAMENTUL ROMÂNIEI;	
B1	A1
Inscrierea provizorie, drept de PROPRIETATE art.13 alin.15, dobandit prin Lege, cota actuala 1/1, cota initiala 1/1	
1) UAT VLADENI, CIF:4365441, PROPRIETAR NEIDENTIFICAT	

C. Partea III. SARCINI .

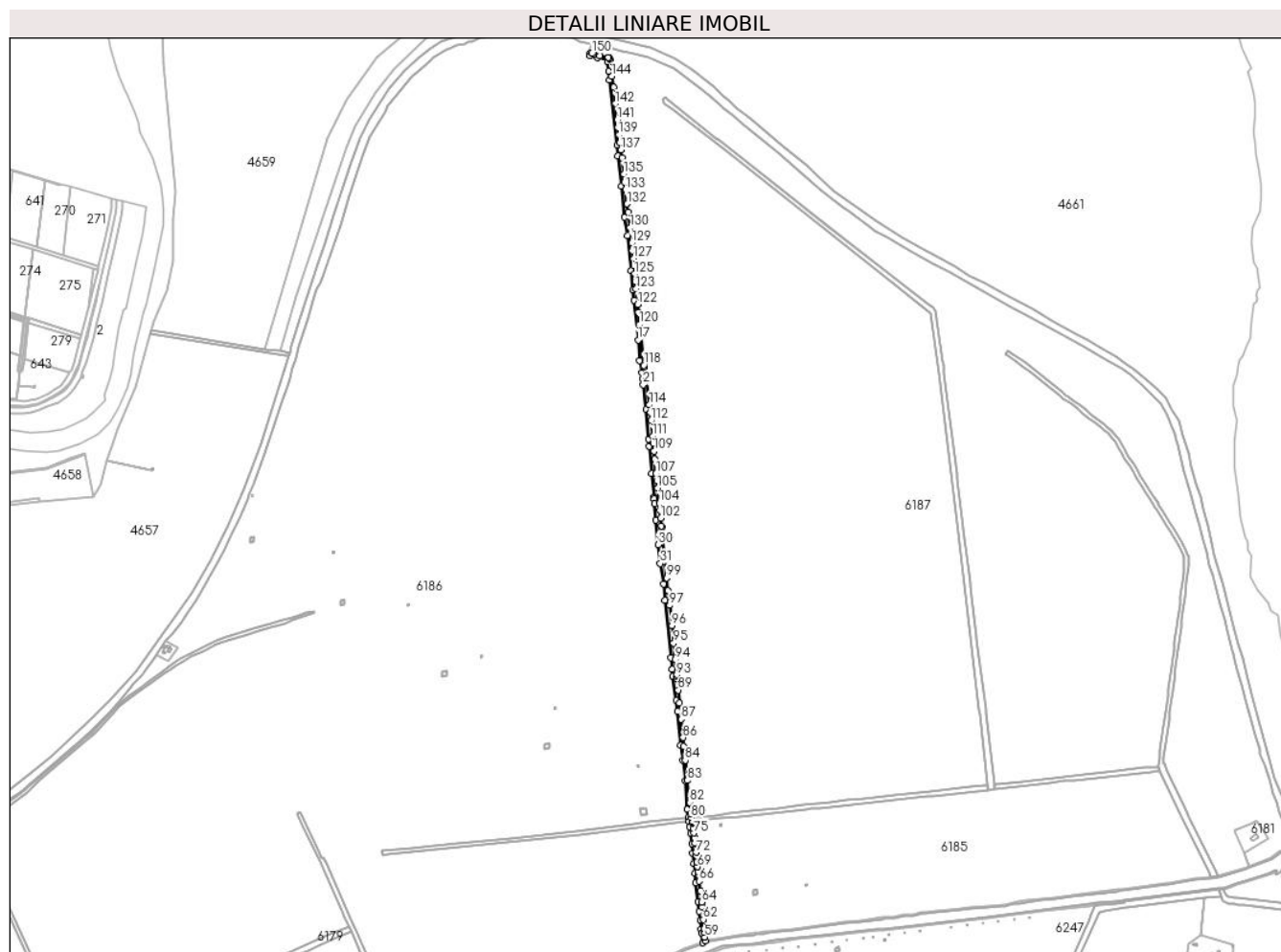
Inscrieri privind dezmembramintele dreptului de proprietate, drepturi reale de garanție și sarcini	Referințe
NU SUNT	

Anexa Nr. 1 La Partea I

Teren

Nr cadastral	Suprafața (mp)*	Observații / Referințe
	25.207	

* Suprafața este determinată în planul de proiecție Stereo 70.



Date referitoare la teren

Crt	Categorie folosință	Intravilan	Suprafața (mp)	Tarla	Parcelă	Nr. topo	Observații / Referințe
1	drum	NU	25.207	-	-	-	De 2136

Lungime Segmente

1) Valorile lungimilor segmentelor sunt obținute din proiecție în plan.

Punct început	X / Y	Punct sfârșit	X / Y	Lungime segment	Punct început	X / Y	Punct sfârșit	X / Y	Lungime segment	Punct început	X / Y	Punct sfârșit	X / Y	Lungime segment
1	727.785,743 356.215,484	2	727.785,365 356.208,991	6.504	2	727.785,365 356.208,991	3	727.806,514 356.202,923	22.002	3	727.806,514 356.202,923	4	727.834,188 356.196,432	28.425
4	727.834,188 356.196,432	5	727.835,022 356.194,216	2.368	5	727.835,022 356.194,216	6	727.834,747 356.192,371	1.865	6	727.834,747 356.192,371	7	727.836,968 356.164,775	27.685
7	727.836,968 356.164,775	8	727.840,117 356.140,847	24.134	8	727.840,117 356.140,847	9	727.860,546 355.957,978	184.007	9	727.860,546 355.957,978	10	727.862,7 355.929,055	29.003
10	727.862,7 355.929,055	11	727.872,74 355.844,815	84.836	11	727.872,74 355.844,815	12	727.882,198 355.757,359	87.966	12	727.882,198 355.757,359	13	727.889,279 355.706,453	51.396
13	727.889,279 355.706,453	14	727.899,92 355.607,848	99.178	14	727.899,92 355.607,848	15	727.904,542 355.554,563	53.485	15	727.904,542 355.554,563	16	727.908,845 355.525,84	29.044
16	727.908,845 355.525,84	17	727.920,049 355.414,724	111.679	17	727.920,049 355.414,724	18	727.924,571 355.357,248	57.654	18	727.924,571 355.357,248	19	727.930,126 355.322,494	35.195

Punct început	X / Y	Punct sfârșit	X / Y	Lungime segment	Punct început	X / Y	Punct sfârșit	X / Y	Lungime segment	Punct început	X / Y	Punct sfârșit	X / Y	Lungime segment
19	727.930,126 355.322,494	20	727.932,414 355.306,523	16.134	20	727.932,414 355.306,523	21	727.934,05 355.289,136	17.464	21	727.934,05 355.289,136	22	727.941,588 355.220,262	69.285
22	727.941,588 355.220,262	23	727.949,61 355.137,727	82.924	23	727.949,61 355.137,727	24	727.951,01 355.117,864	19.912	24	727.951,01 355.117,864	25	727.957,236 355.040,701	77.414
25	727.957,236 355.040,701	26	727.964,474 354.975,826	65.278	26	727.964,474 354.975,826	27	727.964,941 354.970,558	5.289	27	727.964,941 354.970,558	28	727.965,576 354.957,428	13.145
28	727.965,576 354.957,428	29	727.969,242 354.911,598	45.976	29	727.969,242 354.911,598	30	727.976,075 354.842,314	69.62	30	727.976,075 354.842,314	31	727.981,843 354.790,005	52.626
31	727.981,843 354.790,005	32	727.990,594 354.733,078	57.596	32	727.990,594 354.733,078	33	727.993,981 354.687,569	45.635	33	727.993,981 354.687,569	34	728.011,696 354.527,379	161.167
34	728.011,696 354.527,379	35	728.015,28 354.494,111	33.46	35	728.015,28 354.494,111	36	728.016,979 354.474,409	19.775	36	728.016,979 354.474,409	37	728.026,331 354.407,119	67.937
37	728.026,331 354.407,119	38	728.029,809 354.376,479	30.837	38	728.029,809 354.376,479	39	728.039,097 354.281,792	95.141	39	728.039,097 354.281,792	40	728.044,395 354.240,521	41.61
40	728.044,395 354.240,521	41	728.051,07 354.182,906	58.0	41	728.051,07 354.182,906	42	728.057,205 354.102,726	80.414	42	728.057,205 354.102,726	43	728.060,109 354.080,631	22.285
43	728.060,109 354.080,631	44	728.061,868 354.069,446	11.322	44	728.061,868 354.069,446	45	728.064,098 354.055,311	14.31	45	728.064,098 354.055,311	46	728.066,719 354.035,609	19.876
46	728.066,719 354.035,609	47	728.069,898 354.007,829	27.961	47	728.069,898 354.007,829	48	728.072,772 353.980,348	27.631	48	728.072,772 353.980,348	49	728.075,106 353.952,399	28.046
49	728.075,106 353.952,399	50	728.078,324 353.925,435	27.155	50	728.078,324 353.925,435	51	728.081,175 353.898,29	27.294	51	728.081,175 353.898,29	52	728.087,329 353.846,231	52.421
52	728.087,329 353.846,231	53	728.090,254 353.818,719	27.667	53	728.090,254 353.818,719	54	728.093,713 353.792,453	26.493	54	728.093,713 353.792,453	55	728.096,172 353.767,253	25.32
55	728.096,172 353.767,253	56	728.097,551 353.758,414	8.946	56	728.097,551 353.758,414	57	728.100,284 353.730,46	28.087	57	728.100,284 353.730,46	58	728.107,653 353.735,039	8.676
58	728.107,653 353.735,039	59	728.106,381 353.746,21	11.243	59	728.106,381 353.746,21	60	728.104,893 353.759,913	13.784	60	728.104,893 353.759,913	61	728.104,736 353.769,436	9.524
61	728.104,736 353.769,436	62	728.102,141 353.795,64	26.332	62	728.102,141 353.795,64	63	728.098,402 353.829,954	34.517	63	728.098,402 353.829,954	64	728.096,9 353.843,727	13.855
64	728.096,9 353.843,727	65	728.093,241 353.875,034	31.52	65	728.093,241 353.875,034	66	728.090,138 353.902,551	27.691	66	728.090,138 353.902,551	67	728.087,844 353.921,588	19.175
67	728.087,844 353.921,588	68	728.086,916 353.929,279	7.747	68	728.086,916 353.929,279	69	728.085,592 353.942,566	13.353	69	728.085,592 353.942,566	70	728.084,29 353.955,64	13.139
70	728.084,29 353.955,64	71	728.082,54 353.974,245	18.687	71	728.082,54 353.974,245	72	728.081,694 353.983,246	9.041	72	728.081,694 353.983,246	73	728.079,072 354.009,404	26.289
73	728.079,072 354.009,404	74	728.077,334 354.023,976	14.675	74	728.077,334 354.023,976	75	728.075,759 354.037,173	13.291	75	728.075,759 354.037,173	76	728.074,326 354.049,468	12.378
76	728.074,326 354.049,468	77	728.072,247 354.063,929	14.61	77	728.072,247 354.063,929	78	728.071,94 354.066,761	2.849	78	728.071,94 354.066,761	79	728.071,462 354.069,672	2.95
79	728.071,462 354.069,672	80	728.067,938 354.079,843	10.764	80	728.067,938 354.079,843	81	728.066,242 354.091,637	11.915	81	728.066,242 354.091,637	82	728.063,559 354.122,606	31.085
82	728.063,559 354.122,606	83	728.057,183 354.184,127	61.851	83	728.057,183 354.184,127	84	728.051,264 354.240,438	56.621	84	728.051,264 354.240,438	85	728.046,882 354.278,269	38.084
85	728.046,882 354.278,269	86	728.045,258 354.303,591	25.374	86	728.045,258 354.303,591	87	728.039,967 354.354,921	51.602	87	728.039,967 354.354,921	88	728.035,071 354.400,429	45.771
88	728.035,071 354.400,429	89	728.031,632 354.436,413	36.148	89	728.031,632 354.436,413	90	728.028,812 354.466,995	30.712	90	728.028,812 354.466,995	91	728.028,714 354.468,017	1.027
91	728.028,714 354.468,017	92	728.028,055 354.474,925	6.939	92	728.028,055 354.474,925	93	728.027,703 354.479,047	4.137	93	728.027,703 354.479,047	94	728.023,85 354.521,065	42.194
94	728.023,85 354.521,065	95	728.018,836 354.567,211	46.418	95	728.018,836 354.567,211	96	728.013,999 354.616,927	49.951	96	728.013,999 354.616,927	97	728.007,87 354.673,153	56.559
97	728.007,87 354.673,153	98	728.003,405 354.714,764	41.85	98	728.003,405 354.714,764	99	727.999,457 354.749,685	35.143	99	727.999,457 354.749,685	100	727.986,162 354.890,353	141.295
100	727.986,162 354.890,353	101	727.985,16 354.895,263	5.011	101	727.985,16 354.895,263	102	727.983,325 354.916,768	21.583	102	727.983,325 354.916,768	103	727.980,724 354.938,807	22.192
103	727.980,724 354.938,807	104	727.978,714 354.958,863	20.156	104	727.978,714 354.958,863	105	727.974,176 355.000,81	42.192	105	727.974,176 355.000,81	106	727.972,09 355.020,996	20.293
106	727.972,09 355.020,996	107	727.969,917 355.041,158	20.279	107	727.969,917 355.041,158	108	727.966,248 355.082,364	41.369	108	727.966,248 355.082,364	109	727.964,399 355.103,635	21.351
109	727.964,399 355.103,635	110	727.962,24 355.125,457	21.929	110	727.962,24 355.125,457	111	727.960,405 355.145,389	20.016	111	727.960,405 355.145,389	112	727.955,938 355.188,996	43.835
112	727.955,938 355.188,996	113	727.953,498 355.211,079	22.217	113	727.953,498 355.211,079	114	727.950,987 355.233,118	22.182	114	727.950,987 355.233,118	115	727.941,99 355.311,193	78.592
115	727.941,99 355.311,193	116	727.937,063 355.336,774	26.051	116	727.937,063 355.336,774	117	727.936,802 355.340,569	3.804	117	727.936,802 355.340,569	118	727.935,371 355.343,934	3.657

Punct început	X / Y	Punct sfârșit	X / Y	Lungime segment	Punct început	X / Y	Punct sfârșit	X / Y	Lungime segment	Punct început	X / Y	Punct sfârșit	X / Y	Lungime segment
118	727.935,371 355.343,934	119	727.927,961 355.428,139	84.53	119	727.927,961 355.428,139	120	727.923,444 355.458,407	30.60 3	120	727.923,444 355.458,407	121	727.920,967 355.491,613	33.29 8
121	727.920,967 355.491,613	122	727.918,622 355.514,304	22.81 2	122	727.918,622 355.514,304	123	727.913,958 355.557,298	43.24 6	123	727.913,958 355.557,298	124	727.912,128 355.578,126	20.90 8
124	727.912,128 355.578,126	125	727.909,928 355.599,048	21.03 7	125	727.909,928 355.599,048	126	727.907,981 355.621,775	22.81	126	727.907,981 355.621,775	127	727.907,034 355.641,825	20.07 2
127	727.907,034 355.641,825	128	727.903,184 355.663,504	22.01 8	128	727.903,184 355.663,504	129	727.901,209 355.684,902	21.48 9	129	727.901,209 355.684,902	130	727.896,963 355.727,553	42.86 2
130	727.896,963 355.727,553	131	727.892,2 355.771,988	44.69	131	727.892,2 355.771,988	132	727.889,091 355.794,356	22.58 3	132	727.889,091 355.794,356	133	727.884,484 355.834,869	40.77 4
133	727.884,484 355.834,869	134	727.881,918 355.855,806	21.09 4	134	727.881,918 355.855,806	135	727.879,387 355.878,669	23.00 3	135	727.879,387 355.878,669	136	727.874,7 355.924,083	45.65 5
136	727.874,7 355.924,083	137	727.871,755 355.945,034	21.15 7	137	727.871,755 355.945,034	138	727.868,75 355.965,044	20.23 4	138	727.868,75 355.965,044	139	727.865,701 355.988,045	23.20 2
139	727.865,701 355.988,045	140	727.863,519 356.008,047	20.12 1	140	727.863,519 356.008,047	141	727.861,222 356.029,988	22.06 1	141	727.861,222 356.029,988	142	727.855,629 356.074,836	45.19 5
142	727.855,629 356.074,836	143	727.850,643 356.120,441	45.87 7	143	727.850,643 356.120,441	144	727.845,588 356.151,146	31.11 8	144	727.845,588 356.151,146	145	727.841,448 356.199,018	48.05 1
145	727.841,448 356.199,018	146	727.840,205 356.201,268	2.571	146	727.840,205 356.201,268	147	727.836,726 356.203,615	4.197	147	727.836,726 356.203,615	148	727.812,287 356.208,493	24.92 1
148	727.812,287 356.208,493	149	727.795,918 356.213,447	17.10 2	149	727.795,918 356.213,447	150	727.790,64 356.214,403	5.364	150	727.790,64 356.214,403	1	727.785,743 356.215,484	5.015

** Lungimile segmentelor sunt determinate în planul de proiecție Stereo 70 și sunt rotunjite la 1 milimetru.

*** Distanța dintre puncte este formată din segmente cumulate ce sunt mai mici decât valoarea 1 milimetru.

**DATE DESPRE IMOBILUL NR. 6184**

Oficiul de Cadastru și Publicitate Imobiliară IALOMITA
Biroul de Cadastru și Publicitate Imobiliară Slobozia

A. Partea I. Descrierea imobilului

TEREN Extravilan

Adresa: Jud. Ialomita

Nr. Crt	Nr cadastral Nr. topografic	Suprafața* (mp)	Observații / Referințe
A1		33.256	Sector cadastral:4 Teren neimprejmuit;

B. Partea II. Proprietari și acte

Inscrieri privitoare la dreptul de proprietate și alte drepturi reale		Referințe
/		
Act Normativ nr. Legea 7, din 13/03/1996 emis de PARLAMENTUL ROMÂNIEI;		
B1	Inscrierea provizorie, drept de PROPRIETATE art.13 alin.15, dobândit prin Lege, cota actuala 1/1, cota initiala 1/1 1) UAT VLADENI, CIF:4365441, PROPRIETAR NEIDENTIFICAT	A1

C. Partea III. SARCINI .

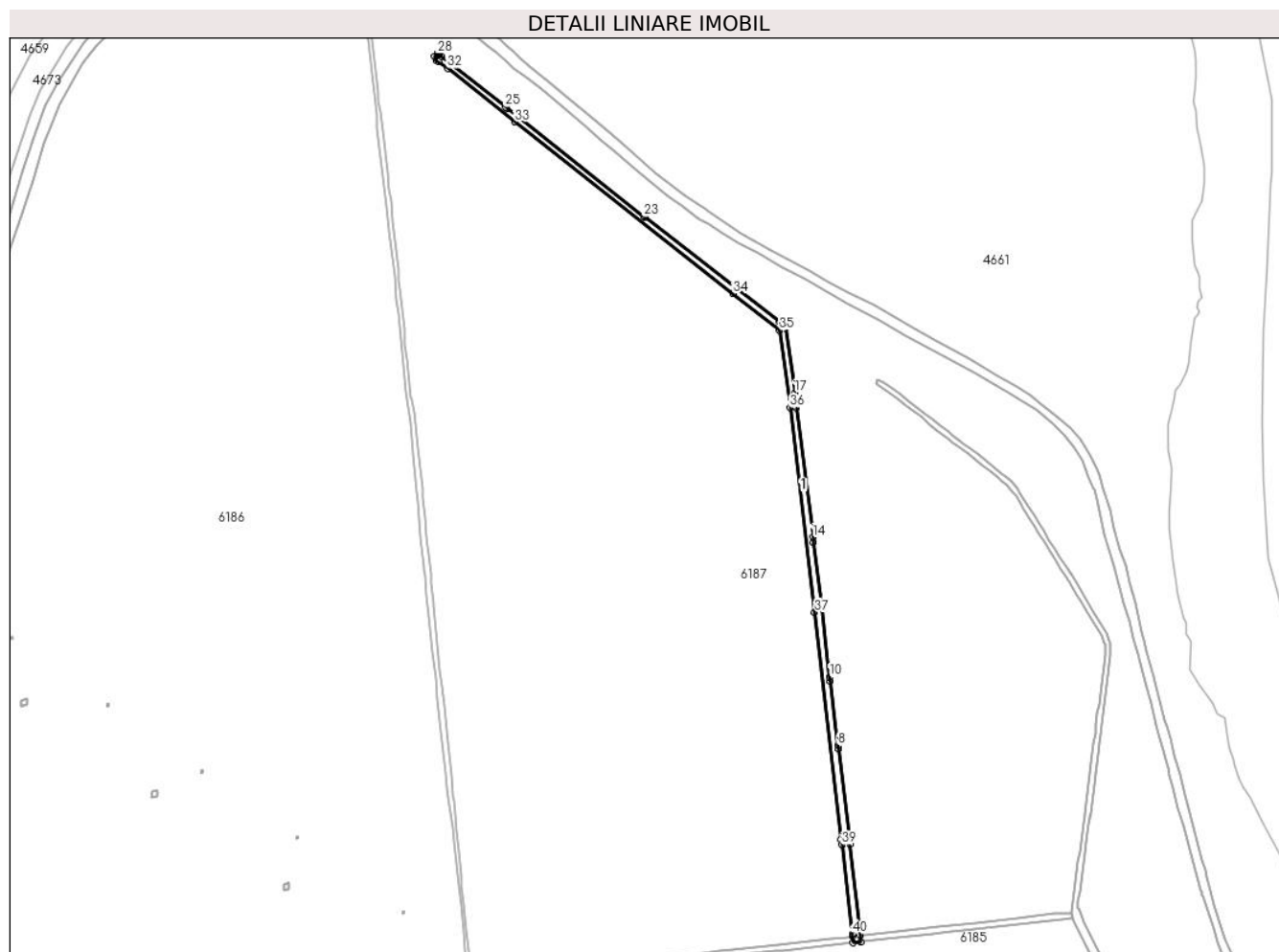
Inscrieri privind dezmembramintele dreptului de proprietate, drepturi reale de garanție și sarcini	Referințe
NU SUNT	

Anexa Nr. 1 La Partea I

Teren

Nr cadastral	Suprafața (mp)*	Observații / Referințe
	33.256	

* Suprafața este determinată în planul de proiecție Stereo 70.



Date referitoare la teren

Crt	Categorie folosință	Intravilan	Suprafața (mp)	Tarla	Parcelă	Nr. topo	Observații / Referințe
1	curți constructii	NU	33.256	-	-	-	HC 2145

Date referitoare la construcții

Crt	Număr	Destinație construcție	Supraf. (mp)	Situație juridică	Observații / Referințe
A1.1		construcții industriale și edilitare	33.256	Fara acte	Nr. niveluri:1; S. construita la sol:33256 mp; Canal

Lungime Segmente

1) Valorile lungimilor segmentelor sunt obținute din proiecție în plan.

Punct început	X / Y	Punct sfârșit	X / Y	Lungime segment (** (m)
1	728.897,324 354.171,579	2	728.898,066 354.157,52	14.079
3	728.915,467 354.159,39	4	728.914,352 354.173,654	14.308
5	728.891,824 354.372,157	6	728.890,802 354.383,691	11.579

Punct început	X / Y	Punct sfârșit	X / Y	Lungime segment (** (m)
2	728.898,066 354.157,52	3	728.915,467 354.159,39	17.501
4	728.914,352 354.173,654	5	728.891,824 354.372,157	199.777
6	728.890,802 354.383,691	7	728.866,298 354.579,12	196.959

Punct început	X / Y	Punct sfârșit	X / Y	Lungime segment (** (m)
7	728.866,298 354.579,12	8	728.864,998 354.586,564	7.557
9	728.848,647 354.725,884	10	728.847,654 354.735,842	10.007
11	728.829,837 354.886,297	12	728.829,475 354.889,695	3.417
13	728.811,501 355.028,264	14	728.811,027 355.040,036	11.782
15	728.774,636 355.321,314	16	728.772,937 355.343,213	21.965
17	728.771,732 355.354,05	18	728.751,762 355.494,982	142.34
19	728.743,933 355.505,128	20	728.741,527 355.507,655	3.489
21	728.738,277 355.507,98	22	728.445,606 355.736,182	371.123
23	728.443,234 355.736,986	24	728.144,396 355.973,217	380.932
25	728.141,479 355.975,658	26	728.001,354 356.085,681	178.157
27	727.997,846 356.089,294	28	727.994,218 356.092,441	4.803
29	727.987,045 356.086,161	30	727.991,557 356.076,221	10.916
31	727.996,184 356.073,706	32	728.015,543 356.059,42	24.06
33	728.162,343 355.943,531	34	728.637,256 355.570,103	604.145
35	728.738,379 355.489,61	36	728.761,277 355.321,407	169.754
37	728.814,884 354.876,723	38	728.872,416 354.382,155	497.903
39	728.874,111 354.370,832	40	728.896,7 354.176,541	195.6

Punct început	X / Y	Punct sfârșit	X / Y	Lungime segment (** (m)
8	728.864,998 354.586,564	9	728.848,647 354.725,884	140.276
10	728.847,654 354.735,842	11	728.829,837 354.886,297	151.506
12	728.829,475 354.889,695	13	728.811,501 355.028,264	139.73
14	728.811,027 355.040,036	15	728.774,636 355.321,314	283.622
16	728.772,937 355.343,213	17	728.771,732 355.354,05	10.904
18	728.751,762 355.494,982	19	728.743,933 355.505,128	12.815
20	728.741,527 355.507,655	21	728.738,277 355.507,98	3.266
22	728.445,606 355.736,182	23	728.443,234 355.736,986	2.505
24	728.144,396 355.973,217	25	728.141,479 355.975,658	3.804
26	728.001,354 356.085,681	27	727.997,846 356.089,294	5.036
28	727.994,218 356.092,441	29	727.987,045 356.086,161	9.534
30	727.991,557 356.076,221	31	727.996,184 356.073,706	5.266
32	728.015,543 356.059,42	33	728.162,343 355.943,531	187.031
34	728.637,256 355.570,103	35	728.738,379 355.489,61	129.248
36	728.761,277 355.321,407	37	728.814,884 354.876,723	447.904
38	728.872,416 354.382,155	39	728.874,111 354.370,832	11.449
40	728.896,7 354.176,541	1	728.897,324 354.171,579	5.001

** Lungimile segmentelor sunt determinate în planul de proiecție Stereo 70 și sunt rotunjite la 1 milimetru.

*** Distanța dintre puncte este formată din segmente cumulate ce sunt mai mici decât valoarea 1 milimetru.

**DATE DESPRE IMOBILUL NR. 6185**

Oficiul de Cadastru și Publicitate Imobiliară IALOMITA
Biroul de Cadastru și Publicitate Imobiliară Slobozia

A. Partea I. Descrierea imobilului

TEREN Extravilan

Adresa: Jud. Ialomita

Nr. Crt	Nr cadastral Nr. topografic	Suprafața* (mp)	Observații / Referințe
A1	22268	Din acte: 26.170.000 Masurata: 440.808	Sector cadastral:4 Teren neimprejmuit;

B. Partea II. Proprietari și acte

Inscrieri privitoare la dreptul de proprietate și alte drepturi reale	Referințe
55785 / 18/08/2016	
Act Administrativ nr. 28, din 26/03/2003 emis de CONSILIUL JUDETEAN IALOMITA (act normativ nr 1063 din 03.10.2002, emis de GUVERNUL ROMANIEI;act administrativ nr 28 din 28.04.2010, emis de CONSILIUL JUDETEAN IALOMITA;act administrativ nr 2018 din 14.10.2015, emis de CONSILIUL JUDETEAN IALOMITA;act administrativ nr 4829 din 31.10.2002, emis de CONSILIUL JUDETEAN IALOMITA;act administrativ nr 37 din 23.05.2012, emis de CONSILIUL JUDETEAN IALOMITA);	
B1	A1
Intabulare, drept de PROPRIETATEprivata, dobandit prin Lege, cota actuala 1/1, cota initiala 1/1 1) JUDETUL IALOMITA, CIF:4231776	
98686 / 07/12/2017	
Act Normativ nr. 1063, din 03/10/2002 emis de GUVERNUL ROMANIEI (act administrativ nr 28 din 26.03.2003, emis de CONSILIUL JUDETEAN IALOMITA;act administrativ nr 4829 din 31.10.2002, emis de CONSILIUL JUDETEAN IALOMITA;act administrativ nr 37 din 23.05.2012, emis de CONSILIUL JUDETEAN IALOMITA;act administrativ nr 28 din 28.04.2010, emis de CONSILIUL JUDETEAN IALOMITA;act administrativ nr 2018 din 14.10.2015, emis de CONSILIUL JUDETEAN IALOMITA);	
B2	A1
se noteaza actualizare informatii cadastrale conform planului de amplasament si delimitare a imobilului, intocmit de persoana fizica autorizata BODA FLORENTIN, avizat la data de 07.12.2017 de OCPI Ialomita, anexa 1 la Partea I-a a cartii funciare.	
134170 / 12/09/2023	
Act Administrativ nr. 177, din 20/07/2023 emis de CONSILIUL JUDETEAN IALOMITA;	
B3	A1
Se notează Hotărârea privind însușirea bunurilor imobile care alcătuiesc domeniul privat al Județului Ialomița nr. 177/20.07.2023, imobilul din prezenta carte funciară regăsindu-se în anexele la această Hotărâre.	

C. Partea III. SARCINI .

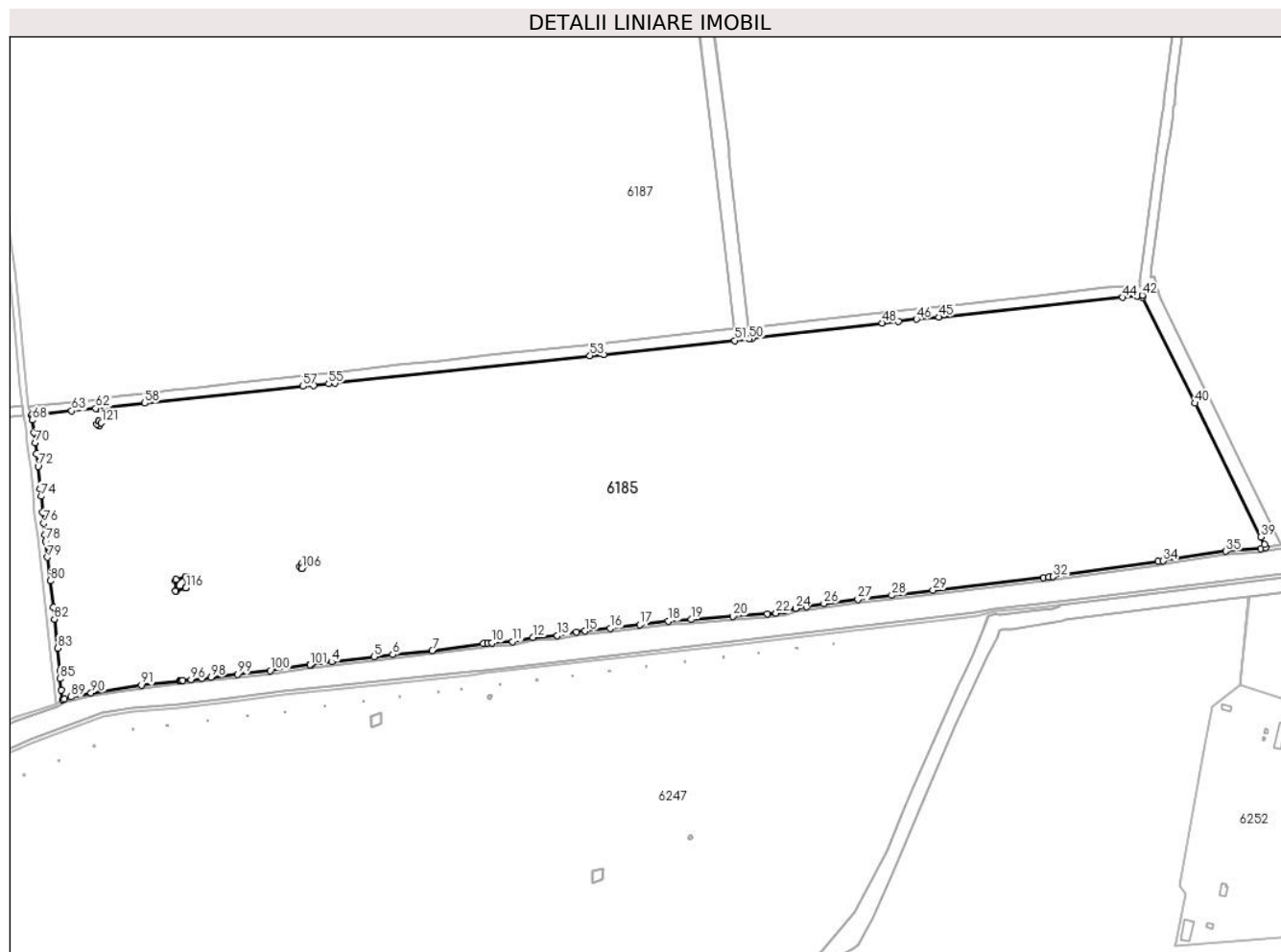
Inscrieri privind dezmembramintele dreptului de proprietate, drepturi reale de garanție și sarcini	Referințe
NU SUNT	

Anexa Nr. 1 La Partea I

Teren

Nr cadastral	Suprafața (mp)*	Observații / Referințe
22268	Din acte: 26.170.000 Masurata: 440.808	

* Suprafața este determinată în planul de proiecție Stereo 70.



Date referitoare la teren

Crt	Categorie folosință	Intra vilan	Suprafața (mp)	Tarla	Parcelă	Nr. topo	Observații / Referințe
1	arabil	NU	53.400	-	-	-	
2	drum	NU	9.934	-	-	-	
3	pasune	NU	1.910	-	-	-	
4	curți constructii	NU	251	-	-	-	dig
5	curți constructii	NU	2.045	-	-	-	canal
6	arabil	NU	24.889	-	-	-	
7	curți constructii	NU	516	-	-	-	dig
8	curți constructii	NU	3.683	-	-	-	canal
9	arabil	NU	22.821	-	-	-	
10	arabil	NU	47.355	-	-	-	
11	arabil	NU	23.429	-	-	-	
12	curți constructii	NU	429	-	-	-	dig
13	curți constructii	NU	2.302	-	-	-	canal

Crt	Categorie folosință	Intravilan	Suprafața (mp)	Tarla	Parcelă	Nr. topo	Observații / Referințe
14	arabil	NU	34.538	-	-	-	
15	curți constructii	NU	540	-	-	-	dig
16	curți constructii	NU	6.527	-	-	-	canal
17	arabil	NU	24.172	-	-	-	
18	curți constructii	NU	300	-	-	-	dig
19	arabil	NU	10.243	-	-	-	
20	curți constructii	NU	350	-	-	-	dig
21	curți constructii	NU	8.044	-	-	-	canal
22	drum	NU	7.289	-	-	-	
23	arabil	NU	57.550	-	-	-	
24	curți constructii	NU	5.070	-	-	-	canal
25	arabil	NU	89.879	-	-	-	
26	curți constructii	NU	655	-	-	-	dig
27	curți constructii	NU	2.472	-	-	-	canal
28	curți constructii	NU	215	-	-	-	dig

Lungime Segmente

1) Valorile lungimilor segmentelor sunt obținute din proiecție în plan.

Punct început	X / Y	Punct sfârșit	X / Y	Lungime segment	Punct început	X / Y	Punct sfârșit	X / Y	Lungime segment	Punct început	X / Y	Punct sfârșit	X / Y	Lungime segment
1	728.398,633 353.776,082	2	728.398,638 353.776,082	0.005	2	728.398,638 353.776,082	3	728.400,617 353.776,368	2.0	3	728.400,617 353.776,368	4	728.424,15 353.779,764	23.77 7
4	728.424,15 353.779,764	5	728.473,969 353.785,619	50.16 2	5	728.473,969 353.785,619	6	728.496,079 353.788,218	22.26 2	6	728.496,079 353.788,218	7	728.542,404 353.793,052	46.57 7
7	728.542,404 353.793,052	8	728.602,576 353.800,975	60.69 1	8	728.602,576 353.800,975	9	728.607,786 353.801,661	5.255	9	728.607,786 353.801,661	10	728.612,581 353.801,955	4.804
10	728.612,581 353.801,955	11	728.636,795 353.803,438	24.25 9	11	728.636,795 353.803,438	12	728.660,832 353.808,421	24.54 8	12	728.660,832 353.808,421	13	728.689,538 353.810,639	28.79 2
13	728.689,538 353.810,639	14	728.711,802 353.814,906	22.66 9	14	728.711,802 353.814,906	15	728.722,134 353.815,937	10.38 3	15	728.722,134 353.815,937	16	728.751,563 353.818,874	29.57 5
16	728.751,563 353.818,874	17	728.786,393 353.823,276	35.10 7	17	728.786,393 353.823,276	18	728.820,054 353.827,531	33.92 9	18	728.820,054 353.827,531	19	728.846,821 353.829,511	26.84
19	728.846,821 353.829,511	20	728.896,198 353.833,163	49.51 2	20	728.896,198 353.833,163	21	728.936,478 353.836,143	40.39	21	728.936,478 353.836,143	22	728.946,736 353.836,901	10.28 6
22	728.946,736 353.836,901	23	728.956,509 353.839,337	10.07 2	23	728.956,509 353.839,337	24	728.969,593 353.842,598	13.48 4	24	728.969,593 353.842,598	25	728.982,918 353.844,799	13.50 6
25	728.982,918 353.844,799	26	729.003,143 353.848,14	20.49 9	26	729.003,143 353.848,14	27	729.043,009 353.853,07	40.17	27	729.043,009 353.853,07	28	729.082,762 353.857,855	40.04
28	729.082,762 353.857,855	29	729.131,196 353.863,683	48.78 3	29	729.131,196 353.863,683	30	729.260,817 353.878,436	130.4 58	30	729.260,817 353.878,436	31	729.267,362 353.879,181	6.587
31	729.267,362 353.879,181	32	729.272,416 353.879,902	5.105	32	729.272,416 353.879,902	33	729.395,932 353.897,524	124.7 67	33	729.395,932 353.897,524	34	729.401,762 353.898,423	5.899
34	729.401,762 353.898,423	35	729.475,335 353.909,755	74.44 1	35	729.475,335 353.909,755	36	729.516,694 353.912,789	41.47	36	729.516,694 353.912,789	37	729.522,414 353.914,309	5.919
37	729.522,414 353.914,309	38	729.520,737 353.917,584	3.679	38	729.520,737 353.917,584	39	729.516,445 353.926,339	9.75	39	729.516,445 353.926,339	40	729.439,234 354.083,838	175.4 07
40	729.439,234 354.083,838	41	729.377,876 354.208,004	138.4 99	41	729.377,876 354.208,004	42	729.377,361 354.210,582	2.629	42	729.377,361 354.210,582	43	729.370,887 354.209,798	6.521
43	729.370,887 354.209,798	44	729.354,419 354.208,06	16.55 9	44	729.354,419 354.208,06	45	729.138,058 354.185,223	217.5 63	45	729.138,058 354.185,223	46	729.111,866 354.182,459	26.33 7

Punct început	X / Y	Punct sfârșit	X / Y	Lungime segment	Punct început	X / Y	Punct sfârșit	X / Y	Lungime segment	Punct început	X / Y	Punct sfârșit	X / Y	Lungime segment
46	729.111,866 354.182,459	47	729.090,877 354.180,244	21.106	47	729.090,877 354.180,244	48	729.071,236 354.177,891	19.781	48	729.071,236 354.177,891	49	728.918,954 354.159,765	153.357
49	728.918,954 354.159,765	50	728.915,467 354.159,39	3.507	50	728.915,467 354.159,39	51	728.898,066 354.157,52	17.501	51	728.898,066 354.157,52	52	728.744,324 354.141,181	154.608
52	728.744,324 354.141,181	53	728.727,915 354.139,437	16.501	53	728.727,915 354.139,437	54	728.427,813 354.107,543	301.792	54	728.427,813 354.107,543	55	728.420,604 354.106,777	7.25
55	728.420,604 354.106,777	56	728.402,942 354.104,901	17.761	56	728.402,942 354.104,901	57	728.390,456 354.103,573	12.556	57	728.390,456 354.103,573	58	728.204,393 354.083,799	187.111
58	728.204,393 354.083,799	59	728.150,818 354.078,105	53.877	59	728.150,818 354.078,105	60	728.148,824 354.077,894	2.005	60	728.148,824 354.077,894	61	728.148,82 354.077,893	0.004
61	728.148,82 354.077,893	62	728.146,825 354.077,682	2.006	62	728.146,825 354.077,682	63	728.118,6 354.074,682	28.384	63	728.118,6 354.074,682	64	728.082,741 354.070,871	36.061
64	728.082,741 354.070,871	65	728.072,757 354.069,81	10.04	65	728.072,757 354.069,81	66	728.071,462 354.069,672	1.302	66	728.071,462 354.069,672	67	728.071,94 354.066,761	2.95
67	728.071,94 354.066,761	68	728.072,247 354.063,929	2.849	68	728.072,247 354.063,929	69	728.074,326 354.049,468	14.61	69	728.074,326 354.049,468	70	728.075,759 354.037,173	12.378
70	728.075,759 354.037,173	71	728.077,334 354.023,976	13.291	71	728.077,334 354.023,976	72	728.079,072 354.009,404	14.675	72	728.079,072 354.009,404	73	728.081,694 353.983,246	26.289
73	728.081,694 353.983,246	74	728.082,54 353.974,245	9.041	74	728.082,54 353.974,245	75	728.084,29 353.955,64	18.687	75	728.084,29 353.955,64	76	728.085,592 353.942,566	13.139
76	728.085,592 353.942,566	77	728.086,916 353.929,279	13.353	77	728.086,916 353.929,279	78	728.087,844 353.921,588	7.747	78	728.087,844 353.921,588	79	728.090,138 353.902,551	19.175
79	728.090,138 353.902,551	80	728.093,241 353.875,034	27.691	80	728.093,241 353.875,034	81	728.096,9 353.843,727	31.52	81	728.096,9 353.843,727	82	728.098,402 353.829,954	13.855
82	728.098,402 353.829,954	83	728.102,141 353.795,64	34.517	83	728.102,141 353.795,64	84	728.104,736 353.769,436	26.332	84	728.104,736 353.769,436	85	728.104,893 353.759,913	9.524
85	728.104,893 353.759,913	86	728.106,381 353.746,21	13.784	86	728.106,381 353.746,21	87	728.107,653 353.735,039	11.243	87	728.107,653 353.735,039	88	728.110,14 353.735,873	2.623
88	728.110,14 353.735,873	89	728.117,941 353.738,487	8.227	89	728.117,941 353.738,487	90	728.141,357 353.743,2	23.886	90	728.141,357 353.743,2	91	728.200,387 353.752,359	59.736
91	728.200,387 353.752,359	92	728.245,224 353.757,396	45.119	92	728.245,224 353.757,396	93	728.247,212 353.757,62	2.001	93	728.247,212 353.757,62	94	728.247,215 353.757,62	0.003
94	728.247,215 353.757,62	95	728.249,203 353.757,844	2.001	95	728.249,203 353.757,844	96	728.259,001 353.758,945	9.86	96	728.259,001 353.758,945	97	728.271,835 353.760,382	12.914
97	728.271,835 353.760,382	98	728.282,311 353.761,555	10.541	98	728.282,311 353.761,555	99	728.313,397 353.765,035	31.28	99	728.313,397 353.765,035	100	728.352,125 353.769,37	38.97
100	728.352,125 353.769,37	101	728.398,633 353.776,082	46.99	101	728.398,633 353.776,082	102	728.389,278 353.889,381	113.685	102	728.389,278 353.889,381	103	728.386,467 353.891,396	3.459
103	728.386,467 353.891,396	104	728.389,03 353.894,997	4.42	104	728.389,03 353.894,997	105	728.391,907 353.893,058	3.469	105	728.391,907 353.893,058	106	728.389,278 353.889,381	4.52
106	728.389,278 353.889,381	107	728.252,905 353.866,542	138.272	107	728.252,905 353.866,542	108	728.241,164 353.862,808	12.32	108	728.241,164 353.862,808	109	728.241,147 353.862,802	0.018
109	728.241,147 353.862,802	110	728.240,819 353.863,031	0.4	110	728.240,819 353.863,031	111	728.240,512 353.875,444	12.417	111	728.240,512 353.875,444	112	728.240,949 353.876,253	0.919
112	728.240,949 353.876,253	113	728.252,612 353.880,012	12.254	113	728.252,612 353.880,012	114	728.252,94 353.879,784	0.399	114	728.252,94 353.879,784	115	728.253,415 353.867,359	12.434
115	728.253,415 353.867,359	116	728.252,905 353.866,542	0.963	116	728.252,905 353.866,542	117	728.150,858 354.056,892	215.979	117	728.150,858 354.056,892	118	728.148,047 354.058,907	3.459
118	728.148,047 354.058,907	119	728.150,609 354.062,503	4.415	119	728.150,609 354.062,503	120	728.150,611 354.062,506	0.004	120	728.150,611 354.062,506	121	728.153,487 354.060,569	3.467
121	728.153,487 354.060,569	1	728.150,858 354.056,892	4.52										

** Lungimile segmentelor sunt determinate în planul de proiecție Stereo 70 și sunt rotunjite la 1 milimetru.

*** Distanța dintre puncte este formată din segmente cumulate ce sunt mai mici decât valoarea 1 milimetru.

**DATE DESPRE IMOBILUL NR. 6186**

Oficiul de Cadastru și Publicitate Imobiliară IALOMITA
Biroul de Cadastru și Publicitate Imobiliară Slobozia

A. Partea I. Descrierea imobilului

TEREN Extravilan

Adresa: Jud. Ialomita

Nr. Crt	Nr cadastral Nr. topografic	Suprafața* (mp)	Observații / Referințe
A1	26763	3.706.617	Sector cadastral:4 Teren neimprejmuit;

B. Partea II. Proprietari și acte

Inscrieri privitoare la dreptul de proprietate și alte drepturi reale		Referințe
97298 / 10/10/2022		
Act Notarial nr. 2015, din 05/10/2022 emis de Dutu Neagu Luiza Maria;		
B1	Se infiinteaza cartea funciara 26763 a imobilului cu numarul cadastral 26763 / UAT Vladeni, rezultat din dezmembrarea imobilului cu numarul cadastral 22192 inscris in cartea funciara 22192;	A1
Act Administrativ nr. 28, din 26/03/2003 emis de CJI (act administrativ nr. 4829/31-10-2002 emis de CJI; act administrativ nr. 1063/03-10-2002 emis de GUVERNUL ROMANIEI; act administrativ nr. 28/28-04-2010 emis de CJI; act administrativ nr. 2018/14-10-2015 emis de CJI; act administrativ nr. 37/23-05-2012 emis de CJI);		
B2	Intabulare, drept de PROPRIETATEprivata, dobandit prin Lege, cota actuala 1/1, cota initiala 1/1 1) JUDETUL IALOMITA, CIF:4231776	A1
Act Administrativ nr. 52, din 26/04/2018 emis de CONSILIUL JUDETEAN IALOMITA;		
B3	se noteaza Hotararea Consiliului Judetean Ialomita, nr.52/26.04.2018, privind insusirea inventarului bunurilor imobile ce alcatuiesc domeniul privat al Judetului Ialomita, cu data intrarii in vigoare a acesteia, abrogandu-se HCJ nr.28/28.04.2010. <i>OBSERVATII: pozitie transcrisa din CF 22192/Vladeni, inscrisa prin incheierea nr. 118473 din 26/11/2020;</i>	A1
Act Administrativ nr. 58033, din 23/06/2022 emis de OCPI IALOMITA;		
B5	se radiaza notarea de la B4	A1

C. Partea III. SARCINI .

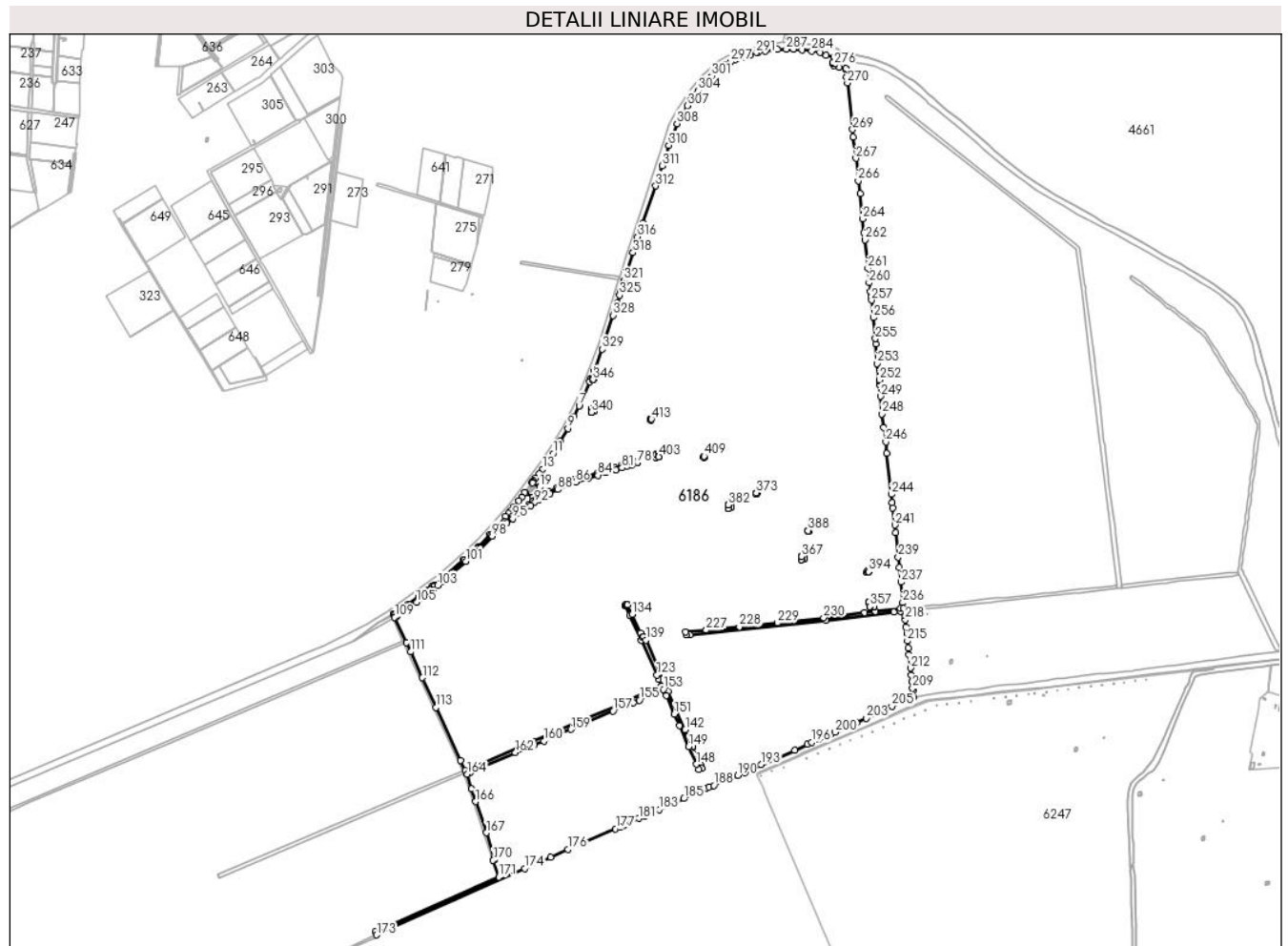
Inscrieri privind dezmembramintele dreptului de proprietate, drepturi reale de garanție și sarcini	Referințe
NU SUNT	

Anexa Nr. 1 La Partea I

Teren

Nr cadastral	Suprafața (mp)*	Observații / Referințe
26763	3.706.617	

* Suprafața este determinată în planul de proiecție Stereo 70.



Date referitoare la teren

Crt	Categorie folosință	Intravilan	Suprafața (mp)	Tarla	Parcelă	Nr. topo	Observații / Referințe
1	curți constructii	NU	94.150	-	-	-	Canal
2	drum	NU	15.027	-	-	-	
3	drum	NU	33.583	-	-	-	
4	drum	NU	14.051	-	-	-	
5	arabil	NU	34.043	-	-	-	
6	arabil	NU	16.232	-	-	-	
7	arabil	NU	6.691	-	-	-	
8	arabil	NU	34.777	-	-	-	
9	arabil	NU	35.828	-	-	-	
10	curți constructii	NU	7	-	-	-	Dig
11	arabil	NU	92.031	-	-	-	
12	arabil	NU	19.373	-	-	-	
13	arabil	NU	127.616	-	-	-	
14	arabil	NU	202.297	-	-	-	
15	arabil	NU	43.788	-	-	-	
16	arabil	NU	215.681	-	-	-	

Crt	Categorie folosință	Intravilan	Suprafața (mp)	Tarla	Parcelă	Nr. topo	Observații / Referințe
17	arabil	NU	32.264	-	-	-	
18	arabil	NU	46.022	-	-	-	
19	arabil	NU	18.907	-	-	-	
20	arabil	NU	12.773	-	-	-	
21	arabil	NU	42.303	-	-	-	
22	arabil	NU	43.913	-	-	-	
23	arabil	NU	57.293	-	-	-	
24	arabil	NU	18.540	-	-	-	
25	arabil	NU	14.153	-	-	-	
26	arabil	NU	16.249	-	-	-	
27	arabil	NU	10.668	-	-	-	
28	arabil	NU	64.305	-	-	-	
29	arabil	NU	255.895	-	-	-	
30	arabil	NU	257.514	-	-	-	
31	arabil	NU	86.695	-	-	-	
32	arabil	NU	235.557	-	-	-	
33	curti constructii	NU	3.457	-	-	-	Canal
34	curti constructii	NU	2.553	-	-	-	
35	curti constructii	NU	2.529	-	-	-	Canal
36	curti constructii	NU	3.027	-	-	-	Canal
37	curti constructii	NU	4.271	-	-	-	
38	curti constructii	NU	5.994	-	-	-	
39	curti constructii	NU	5.880	-	-	-	
40	curti constructii	NU	3.471	-	-	-	
41	curti constructii	NU	22.021	-	-	-	
42	curti constructii	NU	3.253	-	-	-	
43	curti constructii	NU	4.097	-	-	-	
44	curti constructii	NU	8.351	-	-	-	
45	curti constructii	NU	3.614	-	-	-	Canal
46	curti constructii	NU	5.346	-	-	-	Canal
47	curti constructii	NU	2.276	-	-	-	Canal
48	curti constructii	NU	3.434	-	-	-	Canal
49	curti constructii	NU	306	-	-	-	Canal
50	curti constructii	NU	244	-	-	-	Dig
51	curti constructii	NU	125	-	-	-	
52	curti constructii	NU	67	-	-	-	Dig
53	curti constructii	NU	155	-	-	-	Dig
54	curti constructii	NU	13	-	-	-	Dig
55	curti constructii	NU	78	-	-	-	Dig

Crt	Categorie folosință	Intravilan	Suprafața (mp)	Tarla	Parcelă	Nr. topo	Observații / Referințe
56	curti constructii	NU	71	-	-	-	Dig
57	curti constructii	NU	204	-	-	-	Dig
58	curti constructii	NU	96	-	-	-	Dig
59	curti constructii	NU	167	-	-	-	Dig
60	curti constructii	NU	125	-	-	-	Dig
61	curti constructii	NU	152	-	-	-	Dig
62	curti constructii	NU	111	-	-	-	Dig
63	curti constructii	NU	101	-	-	-	Dig
64	curti constructii	NU	210	-	-	-	Dig
65	curti constructii	NU	147	-	-	-	Dig
66	curti constructii	NU	29	-	-	-	Dig
67	curti constructii	NU	118	-	-	-	Dig
68	curti constructii	NU	64	-	-	-	Dig
69	curti constructii	NU	119	-	-	-	Dig
70	curti constructii	NU	67	-	-	-	Dig
71	curti constructii	NU	146	-	-	-	Dig
72	curti constructii	NU	138	-	-	-	Dig
73	curti constructii	NU	141	-	-	-	Dig
74	curti constructii	NU	110	-	-	-	Dig
75	curti constructii	NU	99	-	-	-	Dig
76	curti constructii	NU	70	-	-	-	Dig
77	curti constructii	NU	52	-	-	-	Dig
78	curti constructii	NU	65	-	-	-	Dig
79	drum	NU	1.019	-	-	-	
80	drum	NU	1.294	-	-	-	
81	drum	NU	1.338	-	-	-	
82	drum	NU	1.290	-	-	-	
83	drum	NU	1.012	-	-	-	
84	drum	NU	1.789	-	-	-	
85	curti constructii	NU	47	-	-	-	Dig
86	arabil	NU	8.612	-	-	-	
87	arabil	NU	61.248	-	-	-	
88	arabil	NU	145.509	-	-	-	
89	arabil	NU	294.486	-	-	-	
90	arabil	NU	168.916	-	-	-	
91	arabil	NU	182.012	-	-	-	
92	arabil	NU	2.514	-	-	-	
93	arabil	NU	65.339	-	-	-	
94	arabil	NU	28.821	-	-	-	

Crt	Categorie folosință	Intravilan	Suprafața (mp)	Tarla	Parcelă	Nr. topo	Observații / Referințe
95	drum	NU	8.603	-	-	-	
96	drum	NU	27.187	-	-	-	
97	arabil	NU	71.181	-	-	-	
98	curți constructii	NU	69	-	-	-	Dig
99	drum	NU	6.951	-	-	-	
100	drum	NU	15.108	-	-	-	
101	arabil	NU	326.882	-	-	-	

Lungime Segmente

1) Valorile lungimilor segmentelor sunt obținute din proiecție în plan.

Punct început	X / Y	Punct sfârșit	X / Y	Lungime segment	Punct început	X / Y	Punct sfârșit	X / Y	Lungime segment	Punct început	X / Y	Punct sfârșit	X / Y	Lungime segment
1	726.845,809 355.011,776	2	726.832,483 354.981,447	33.127	2	726.832,483 354.981,447	3	726.832,474 354.981,425	0.024	3	726.832,474 354.981,425	4	726.827,368 354.969,804	12.693
4	726.827,368 354.969,804	5	726.804,508 354.914,559	59.788	5	726.804,508 354.914,559	6	726.786,286 354.874,491	44.017	6	726.786,286 354.874,491	7	726.786,284 354.874,488	0.004
7	726.786,284 354.874,488	8	726.765,641 354.831,627	47.573	8	726.765,641 354.831,627	9	726.741,639 354.785,943	51.605	9	726.741,639 354.785,943	10	726.712,12 354.734,637	59.192
10	726.712,12 354.734,637	11	726.683,189 354.687,263	55.509	11	726.683,189 354.687,263	12	726.660,386 354.651,939	42.045	12	726.660,386 354.651,939	13	726.642,097 354.625,775	31.922
13	726.642,097 354.625,775	14	726.628,9 354.608,791	21.509	14	726.628,9 354.608,791	15	726.615,685 354.592,557	20.933	15	726.615,685 354.592,557	16	726.605,078 354.580,41	16.126
16	726.605,078 354.580,41	17	726.600,561 354.574,484	7.451	17	726.600,561 354.574,484	18	726.604,213 354.572,078	4.373	18	726.604,213 354.572,078	19	726.631,698 354.555,746	31.971
19	726.631,698 354.555,746	20	726.604,841 354.516,393	47.644	20	726.604,841 354.516,393	21	726.575,85 354.533,661	33.744	21	726.575,85 354.533,661	22	726.573,599 354.535,304	2.787
22	726.573,599 354.535,304	23	726.560,461 354.515,665	23.628	23	726.560,461 354.515,665	24	726.549,263 354.501,581	17.993	24	726.549,263 354.501,581	25	726.530,257 354.478,073	30.23
25	726.530,257 354.478,073	26	726.516,811 354.463,255	20.009	26	726.516,811 354.463,255	27	726.508,159 354.452,5	13.803	27	726.508,159 354.452,5	28	726.497,792 354.440,217	16.073
28	726.497,792 354.440,217	29	726.468,111 354.403,266	47.396	29	726.468,111 354.403,266	30	726.464,386 354.400,215	4.815	30	726.464,386 354.400,215	31	726.436,94 354.370,635	40.352
31	726.436,94 354.370,635	32	726.389,598 354.321,822	68.0	32	726.389,598 354.321,822	33	726.356,488 354.293,196	43.769	33	726.356,488 354.293,196	34	726.331,726 354.271,028	33.235
34	726.331,726 354.271,028	35	726.213,971 354.169,68	155.363	35	726.213,971 354.169,68	36	726.207,213 354.164,525	8.5	36	726.207,213 354.164,525	37	726.190,052 354.150,736	22.014
37	726.190,052 354.150,736	38	726.155,157 354.124,714	43.529	38	726.155,157 354.124,714	39	726.114,835 354.096,018	49.491	39	726.114,835 354.096,018	40	726.094,438 354.082,983	24.206
40	726.094,438 354.082,983	41	726.074,609 354.069,592	23.927	41	726.074,609 354.069,592	42	726.056,92 354.058,062	21.115	42	726.056,92 354.058,062	43	726.058,825 354.054,887	3.703
43	726.058,825 354.054,887	44	726.062,725 354.057,083	4.476	44	726.062,725 354.057,083	45	726.076,848 354.066,277	16.852	45	726.076,848 354.066,277	46	726.096,593 354.079,612	23.826
46	726.096,593 354.079,612	47	726.117,072 354.092,701	24.305	47	726.117,072 354.092,701	48	726.157,475 354.121,455	49.59	48	726.157,475 354.121,455	49	726.192,502 354.147,574	43.693
49	726.192,502 354.147,574	50	726.209,718 354.161,407	22.085	50	726.209,718 354.161,407	51	726.216,476 354.166,56	8.498	51	726.216,476 354.166,56	52	726.334,343 354.268,002	155.509
52	726.334,343 354.268,002	53	726.359,115 354.290,18	33.249	53	726.359,115 354.290,18	54	726.392,348 354.318,911	43.931	54	726.392,348 354.318,911	55	726.439,872 354.367,914	68.263
55	726.439,872 354.367,914	56	726.467,309 354.397,481	40.336	56	726.467,309 354.397,481	57	726.495,692 354.420,37	36.462	57	726.495,692 354.420,37	58	726.524,034 354.441,01	35.061
58	726.524,034 354.441,01	59	726.554,545 354.463,62	37.975	59	726.554,545 354.463,62	60	726.588,795 354.488,474	42.318	60	726.588,795 354.488,474	61	726.606,661 354.501,261	21.97
61	726.606,661 354.501,261	62	726.619,847 354.510,333	16.005	62	726.619,847 354.510,333	63	726.641,434 354.523,633	25.355	63	726.641,434 354.523,633	64	726.666,406 354.537,796	28.709
64	726.666,406 354.537,796	65	726.698,94 354.553,942	36.32	65	726.698,94 354.553,942	66	726.739,409 354.573,948	45.144	66	726.739,409 354.573,948	67	726.767,997 354.584,87	30.603

Punct început	X / Y	Punct sfârșit	X / Y	Lungime segment	Punct început	X / Y	Punct sfârșit	X / Y	Lungime segment	Punct început	X / Y	Punct sfârșit	X / Y	Lungime segment
67	726.767,997 354.584,87	68	726.812,824 354.597,996	46.709	68	726.812,824 354.597,996	69	726.857,166 354.611,188	46.263	69	726.857,166 354.611,188	70	726.893,1 354.622,726	37.741
70	726.893,1 354.622,726	71	726.925,785 354.632,079	33.997	71	726.925,785 354.632,079	72	726.952,163 354.640,479	27.683	72	726.952,163 354.640,479	73	726.974,016 354.646,922	22.783
73	726.974,016 354.646,922	74	726.990,53 354.652,432	17.409	74	726.990,53 354.652,432	75	727.012,625 354.657,541	22.678	75	727.012,625 354.657,541	76	727.013,298 354.657,123	0.792
76	727.013,298 354.657,123	77	727.015,124 354.653,251	4.281	77	727.015,124 354.653,251	78	727.015,009 354.652,554	0.706	78	727.015,009 354.652,554	79	726.994,012 354.644,521	22.481
79	726.994,012 354.644,521	80	726.975,066 354.638,602	19.849	80	726.975,066 354.638,602	81	726.954,716 354.631,485	21.559	81	726.954,716 354.631,485	82	726.931,638 354.623,581	24.394
82	726.931,638 354.623,581	83	726.891,618 354.612,572	41.507	83	726.891,618 354.612,572	84	726.859,672 354.601,996	33.651	84	726.859,672 354.601,996	85	726.819,091 354.589,923	42.339
85	726.819,091 354.589,923	86	726.772,429 354.575,519	48.835	86	726.772,429 354.575,519	87	726.741,967 354.564,903	32.259	87	726.741,967 354.564,903	88	726.702,741 354.545,916	43.58
88	726.702,741 354.545,916	89	726.670,734 354.529,769	35.849	89	726.670,734 354.529,769	90	726.648,412 354.516,999	25.717	90	726.648,412 354.516,999	91	726.626,684 354.503,832	25.406
91	726.626,684 354.503,832	92	726.611,503 354.494,256	17.949	92	726.611,503 354.494,256	93	726.596,693 354.482,823	18.71	93	726.596,693 354.482,823	94	726.559,646 354.457,13	45.084
94	726.559,646 354.457,13	95	726.525,264 354.432,634	42.216	95	726.525,264 354.432,634	96	726.501,432 354.415,833	29.159	96	726.501,432 354.415,833	97	726.471,243 354.392,422	38.203
97	726.471,243 354.392,422	98	726.444,436 354.363,639	39.333	98	726.444,436 354.363,639	99	726.398,999 354.316,034	65.808	99	726.398,999 354.316,034	100	726.364,106 354.285,115	46.621
100	726.364,106 354.285,115	101	726.340,982 354.265,086	30.592	101	726.340,982 354.265,086	102	726.249,689 354.187,468	119.829	102	726.249,689 354.187,468	103	726.231,253 354.170,476	25.072
103	726.231,253 354.170,476	104	726.211,936 354.151,364	27.174	104	726.211,936 354.151,364	105	726.148,037 354.103,654	79.745	105	726.148,037 354.103,654	106	726.090,744 354.064,989	69.119
106	726.090,744 354.064,989	107	726.071,051 354.049,473	25.071	107	726.071,051 354.049,473	108	726.066,357 354.046,778	5.413	108	726.066,357 354.046,778	109	726.062,541 354.045,02	4.201
109	726.062,541 354.045,02	110	726.107,52 353.944,758	109.89	110	726.107,52 353.944,758	111	726.124,069 353.909,829	38.651	111	726.124,069 353.909,829	112	726.170,772 353.808,072	111.963
112	726.170,772 353.808,072	113	726.224,529 353.692,274	127.668	113	726.224,529 353.692,274	114	726.320,53 353.484,115	229.23	114	726.320,53 353.484,115	115	726.339,382 353.444,859	43.548
115	726.339,382 353.444,859	116	726.605,88 353.558,777	289.825	116	726.605,88 353.558,777	117	726.695,573 353.597,935	97.868	117	726.695,573 353.597,935	118	726.806,17 353.645,56	120.415
118	726.806,17 353.645,56	119	726.953,543 353.708,267	160.159	119	726.953,543 353.708,267	120	727.051,01 353.751,598	106.665	120	727.051,01 353.751,598	121	727.110,915 353.776,231	64.772
121	727.110,915 353.776,231	122	727.098,813 353.802,325	28.764	122	727.098,813 353.802,325	123	727.091,485 353.819,608	18.772	123	727.091,485 353.819,608	124	727.031,017 353.956,297	149.467
124	727.031,017 353.956,297	125	726.984,827 354.052,45	106.672	125	726.984,827 354.052,45	126	726.967,855 354.089,718	40.951	126	726.967,855 354.089,718	127	726.968,098 354.091,977	2.272
127	726.968,098 354.091,977	128	726.968,527 354.092,837	0.961	128	726.968,527 354.092,837	129	726.969,884 354.093,995	1.784	129	726.969,884 354.093,995	130	726.971,571 354.094,789	1.865
130	726.971,571 354.094,789	131	726.972,993 354.095,152	1.468	131	726.972,993 354.095,152	132	726.975,241 354.095,119	2.248	132	726.975,241 354.095,119	133	726.976,645 354.094,099	1.735
133	726.976,645 354.094,099	134	726.994,334 354.056,897	41.193	134	726.994,334 354.056,897	135	727.026,838 353.984,567	79.298	135	727.026,838 353.984,567	136	727.035,179 353.967,66	18.853
136	727.035,179 353.967,66	137	727.038,252 353.969,16	3.42	137	727.038,252 353.969,16	138	727.039,877 353.969,278	1.629	138	727.039,877 353.969,278	139	727.047,941 353.955,356	16.089
139	727.047,941 353.955,356	140	727.116,957 353.799,469	170.482	140	727.116,957 353.799,469	141	727.135,271 353.754,615	48.449	141	727.135,271 353.754,615	142	727.202,805 353.604,444	164.658
142	727.202,805 353.604,444	143	727.232,569 353.537,234	73.506	143	727.232,569 353.537,234	144	727.260,561 353.471,333	71.6	144	727.260,561 353.471,333	145	727.262,228 353.467,009	4.634
145	727.262,228 353.467,009	146	727.267,922 353.452,223	15.844	146	727.267,922 353.452,223	147	727.256,262 353.448,821	12.146	147	727.256,262 353.448,821	148	727.246,145 353.469,264	22.809
148	727.246,145 353.469,264	149	727.216,275 353.537,736	74.704	149	727.216,275 353.537,736	150	727.179,868 353.620,075	90.029	150	727.179,868 353.620,075	151	727.159,356 353.665,091	49.469
151	727.159,356 353.665,091	152	727.128,19 353.738,778	80.007	152	727.128,19 353.738,778	153	727.117,136 353.762,814	26.456	153	727.117,136 353.762,814	154	727.084,825 353.747,089	35.934
154	727.084,825 353.747,089	155	727.022,628 353.720,034	67.827	155	727.022,628 353.720,034	156	726.998,872 353.709,386	26.033	156	726.998,872 353.709,386	157	726.919,051 353.677,399	85.992
157	726.919,051 353.677,399	158	726.807,711 353.629,374	121.256	158	726.807,711 353.629,374	159	726.754,234 353.605,322	58.637	159	726.754,234 353.605,322	160	726.647,507 353.560,153	115.892
160	726.647,507 353.560,153	161	726.610,168 353.545,512	40.107	161	726.610,168 353.545,512	162	726.535,809 353.515,279	80.27	162	726.535,809 353.515,279	163	726.359,024 353.435,818	193.822
163	726.359,024 353.435,818	164	726.346,52 353.430,659	13.526	164	726.346,52 353.430,659	165	726.363,484 353.372,058	61.007	165	726.363,484 353.372,058	166	726.380,152 353.322,416	52.366

Punct început	X / Y	Punct sfârșit	X / Y	Lungime segment	Punct început	X / Y	Punct sfârșit	X / Y	Lungime segment	Punct început	X / Y	Punct sfârșit	X / Y	Lungime segment
166	726.380,152 353.322,416	167	726.422,032 353.200,057	129.328	167	726.422,032 353.200,057	168	726.453,06 353.101,712	103.124	168	726.453,06 353.101,712	169	726.454,668 353.093,85	8.025
169	726.454,668 353.093,85	170	726.448,789 353.092,204	6.105	170	726.448,789 353.092,204	171	726.471,388 353.026,278	69.692	171	726.471,388 353.026,278	172	725.985,605 352.811,279	531.234
172	725.985,605 352.811,279	173	725.990,685 352.799,831	12.525	173	725.990,685 352.799,831	174	726.572,842 353.060,406	637.814	174	726.572,842 353.060,406	175	726.673,93 353.104,814	110.412
175	726.673,93 353.104,814	176	726.742,554 353.134,636	74.824	176	726.742,554 353.134,636	177	726.929,749 353.215,389	203.87	177	726.929,749 353.215,389	178	726.948,083 353.221,764	19.411
178	726.948,083 353.221,764	179	726.961,112 353.228,348	14.598	179	726.961,112 353.228,348	180	726.966,626 353.231,424	6.314	180	726.966,626 353.231,424	181	727.021,035 353.256,424	59.878
181	727.021,035 353.256,424	182	727.044,577 353.265,552	25.25	182	727.044,577 353.265,552	183	727.100,211 353.291,113	61.225	183	727.100,211 353.291,113	184	727.161,702 353.317,47	66.902
184	727.161,702 353.317,47	185	727.197,376 353.334,225	39.413	185	727.197,376 353.334,225	186	727.285,424 353.374,275	96.729	186	727.285,424 353.374,275	187	727.297,379 353.380,136	13.314
187	727.297,379 353.380,136	188	727.315,675 353.385,926	19.19	188	727.315,675 353.385,926	189	727.375,777 353.411,665	65.382	189	727.375,777 353.411,665	190	727.408,223 353.424,78	34.996
190	727.408,223 353.424,78	191	727.436,935 353.437,763	31.511	191	727.436,935 353.437,763	192	727.472,234 353.454,1	38.896	192	727.472,234 353.454,1	193	727.500,746 353.467,295	31.417
193	727.500,746 353.467,295	194	727.632,798 353.524,039	143.728	194	727.632,798 353.524,039	195	727.683,453 353.546,973	55.605	195	727.683,453 353.546,973	196	727.699,821 353.554,942	18.205
196	727.699,821 353.554,942	197	727.725,571 353.566,745	28.326	197	727.725,571 353.566,745	198	727.746,312 353.575,41	22.478	198	727.746,312 353.575,41	199	727.772,393 353.584,754	27.704
199	727.772,393 353.584,754	200	727.792,189 353.594,72	22.163	200	727.792,189 353.594,72	201	727.847,801 353.621,54	61.741	201	727.847,801 353.621,54	202	727.875,305 353.631,874	29.381
202	727.875,305 353.631,874	203	727.912,521 353.649,584	41.215	203	727.912,521 353.649,584	204	727.953,305 353.668,557	44.981	204	727.953,305 353.668,557	205	728.014,452 353.696,212	67.11
205	728.014,452 353.696,212	206	728.049,956 353.713,594	39.531	206	728.049,956 353.713,594	207	728.100,284 353.730,46	53.079	207	728.100,284 353.730,46	208	728.097,551 353.758,414	28.087
208	728.097,551 353.758,414	209	728.096,172 353.767,253	8.946	209	728.096,172 353.767,253	210	728.093,713 353.792,453	25.32	210	728.093,713 353.792,453	211	728.090,254 353.818,719	26.493
211	728.090,254 353.818,719	212	728.087,329 353.846,231	27.667	212	728.087,329 353.846,231	213	728.081,175 353.898,29	52.421	213	728.081,175 353.898,29	214	728.078,324 353.925,435	27.294
214	728.078,324 353.925,435	215	728.075,106 353.952,399	27.155	215	728.075,106 353.952,399	216	728.072,772 353.980,348	28.046	216	728.072,772 353.980,348	217	728.069,898 354.007,829	27.631
217	728.069,898 354.007,829	218	728.066,719 354.035,609	27.961	218	728.066,719 354.035,609	219	728.064,098 354.055,311	19.876	219	728.064,098 354.055,311	220	728.061,868 354.069,446	14.31
220	728.061,868 354.069,446	221	728.048,325 354.068,72	13.562	221	728.048,325 354.068,72	222	728.021,7 354.066,758	26.697	222	728.021,7 354.066,758	223	727.755,145 354.033,025	268.681
223	727.755,145 354.033,025	224	727.220,427 353.976,65	537.682	224	727.220,427 353.976,65	225	727.206,293 353.975,595	14.173	225	727.206,293 353.975,595	226	727.203,99 353.987,496	12.122
226	727.203,99 353.987,496	227	727.285,606 353.994,653	81.929	227	727.285,606 353.994,653	228	727.415,7 354.007,56	130.733	228	727.415,7 354.007,56	229	727.565,19 354.023,104	150.296
229	727.565,19 354.023,104	230	727.746,423 354.043,609	182.389	230	727.746,423 354.043,609	231	727.907,489 354.063,122	162.244	231	727.907,489 354.063,122	232	727.948,415 354.067,866	41.2
232	727.948,415 354.067,866	233	727.948,419 354.067,866	0.004	233	727.948,419 354.067,866	234	728.047,747 354.079,379	99.993	234	728.047,747 354.079,379	235	728.060,109 354.080,631	12.425
235	728.060,109 354.080,631	236	728.057,205 354.102,726	22.285	236	728.057,205 354.102,726	237	728.051,07 354.182,906	80.414	237	728.051,07 354.182,906	238	728.044,395 354.240,521	58.0
238	728.044,395 354.240,521	239	728.039,097 354.281,792	41.61	239	728.039,097 354.281,792	240	728.029,809 354.376,479	95.141	240	728.029,809 354.376,479	241	728.026,331 354.407,119	30.837
241	728.026,331 354.407,119	242	728.016,979 354.474,409	67.937	242	728.016,979 354.474,409	243	728.015,28 354.494,111	19.775	243	728.015,28 354.494,111	244	728.011,696 354.527,379	33.46
244	728.011,696 354.527,379	245	727.993,981 354.687,569	161.167	245	727.993,981 354.687,569	246	727.990,594 354.733,078	45.635	246	727.990,594 354.733,078	247	727.981,843 354.790,005	57.596
247	727.981,843 354.790,005	248	727.976,075 354.842,314	52.626	248	727.976,075 354.842,314	249	727.969,242 354.911,598	69.62	249	727.969,242 354.911,598	250	727.965,576 354.957,428	45.976
250	727.965,576 354.957,428	251	727.964,941 354.970,558	13.145	251	727.964,941 354.970,558	252	727.964,474 354.975,826	5.289	252	727.964,474 354.975,826	253	727.957,236 355.040,701	65.278
253	727.957,236 355.040,701	254	727.951,01 355.117,864	77.414	254	727.951,01 355.117,864	255	727.949,61 355.137,727	19.912	255	727.949,61 355.137,727	256	727.941,588 355.220,262	82.924
256	727.941,588 355.220,262	257	727.934,05 355.289,136	69.285	257	727.934,05 355.289,136	258	727.932,414 355.306,523	17.464	258	727.932,414 355.306,523	259	727.930,126 355.322,494	16.134
259	727.930,126 355.322,494	260	727.924,571 355.357,248	35.195	260	727.924,571 355.357,248	261	727.920,049 355.414,724	57.654	261	727.920,049 355.414,724	262	727.908,845 355.525,84	111.679
262	727.908,845 355.525,84	263	727.904,542 355.554,563	29.044	263	727.904,542 355.554,563	264	727.899,92 355.607,848	53.485	264	727.899,92 355.607,848	265	727.889,279 355.706,453	99.178

Punct început	X / Y	Punct sfârșit	X / Y	Lungime segment	Punct început	X / Y	Punct sfârșit	X / Y	Lungime segment	Punct început	X / Y	Punct sfârșit	X / Y	Lungime segment
265	727.889,279 355.706,453	266	727.882,198 355.757,359	51.396	266	727.882,198 355.757,359	267	727.872,74 355.844,815	87.966	267	727.872,74 355.844,815	268	727.862,7 355.929,055	84.836
268	727.862,7 355.929,055	269	727.860,546 355.957,978	29.003	269	727.860,546 355.957,978	270	727.840,117 356.140,847	184.007	270	727.840,117 356.140,847	271	727.836,968 356.164,775	24.134
271	727.836,968 356.164,775	272	727.834,747 356.192,371	27.685	272	727.834,747 356.192,371	273	727.835,022 356.194,216	1.865	273	727.835,022 356.194,216	274	727.834,188 356.196,432	2.368
274	727.834,188 356.196,432	275	727.806,514 356.202,923	28.425	275	727.806,514 356.202,923	276	727.785,365 356.208,991	22.002	276	727.785,365 356.208,991	277	727.785,743 356.215,484	6.504
277	727.785,743 356.215,484	278	727.781,863 356.216,226	3.95	278	727.781,863 356.216,226	279	727.782,124 356.220,147	3.93	279	727.782,124 356.220,147	280	727.789,071 356.242,687	23.586
280	727.789,071 356.242,687	281	727.788,404 356.242,887	0.696	281	727.788,404 356.242,887	282	727.755,512 356.249,557	33.561	282	727.755,512 356.249,557	283	727.732,165 356.259,909	25.539
283	727.732,165 356.259,909	284	727.699,335 356.266,567	33.498	284	727.699,335 356.266,567	285	727.661,533 356.270,177	37.974	285	727.661,533 356.270,177	286	727.628,652 356.272,984	33.001
286	727.628,652 356.272,984	287	727.599,391 356.272,908	29.261	287	727.599,391 356.272,908	288	727.564,222 356.271,402	35.201	288	727.564,222 356.271,402	289	727.517,159 356.266,316	47.337
289	727.517,159 356.266,316	290	727.489,623 356.261,566	27.943	290	727.489,623 356.261,566	291	727.482,092 356.260,026	7.687	291	727.482,092 356.260,026	292	727.457,027 356.249,71	27.105
292	727.457,027 356.249,71	293	727.445,113 356.246,599	12.313	293	727.445,113 356.246,599	294	727.435,184 356.242,774	10.64	294	727.435,184 356.242,774	295	727.413,695 356.237,127	22.219
295	727.413,695 356.237,127	296	727.397,235 356.230,032	17.924	296	727.397,235 356.230,032	297	727.380,832 356.223,461	17.67	297	727.380,832 356.223,461	298	727.365,466 356.214,707	17.685
298	727.365,466 356.214,707	299	727.348,875 356.204,074	19.706	299	727.348,875 356.204,074	300	727.333,611 356.191,296	19.906	300	727.333,611 356.191,296	301	727.307,303 356.167,387	35.549
301	727.307,303 356.167,387	302	727.288,358 356.149,704	25.915	302	727.288,358 356.149,704	303	727.270,43 356.129,151	27.273	303	727.270,43 356.129,151	304	727.253,529 356.110,902	24.873
304	727.253,529 356.110,902	305	727.238,613 356.094,067	22.492	305	727.238,613 356.094,067	306	727.221,078 356.070,428	29.433	306	727.221,078 356.070,428	307	727.211,593 356.051,849	20.86
307	727.211,593 356.051,849	308	727.170,559 355.981,313	81.603	308	727.170,559 355.981,313	309	727.149,614 355.928,973	56.375	309	727.149,614 355.928,973	310	727.138,447 355.896,163	34.658
310	727.138,447 355.896,163	311	727.113,174 355.815,88	84.167	311	727.113,174 355.815,88	312	727.087,448 355.736,86	83.102	312	727.087,448 355.736,86	313	727.036,201 355.591,849	153.8
313	727.036,201 355.591,849	314	727.030,023 355.572,227	20.572	314	727.030,023 355.572,227	315	727.021,876 355.555,749	18.382	315	727.021,876 355.555,749	316	727.015,814 355.537,78	18.964
316	727.015,814 355.537,78	317	727.007,376 355.511,131	27.953	317	727.007,376 355.511,131	318	726.997,542 355.474,97	37.474	318	726.997,542 355.474,97	319	726.973,226 355.403,674	75.329
319	726.973,226 355.403,674	320	726.970,457 355.393,123	10.908	320	726.970,457 355.393,123	321	726.961,891 355.364,798	29.592	321	726.961,891 355.364,798	322	726.959,273 355.354,054	11.058
322	726.959,273 355.354,054	323	726.953,904 355.336,688	18.177	323	726.953,904 355.336,688	324	726.949,818 355.322,48	14.784	324	726.949,818 355.322,48	325	726.945,063 355.308,492	14.774
325	726.945,063 355.308,492	326	726.935,799 355.278,2	31.677	326	726.935,799 355.278,2	327	726.926,121 355.250,518	29.325	327	726.926,121 355.250,518	328	726.918,456 355.229,013	22.83
328	726.918,456 355.229,013	329	726.877,348 355.096,655	138.595	329	726.877,348 355.096,655	330	726.845,809 355.011,776	90.549	330	726.845,809 355.011,776	331	726.834,254 354.849,367	162.82
331	726.834,254 354.849,367	332	726.833,903 354.861,388	12.026	332	726.833,903 354.861,388	333	726.833,903 354.861,392	0.004	333	726.833,903 354.861,392	334	726.834,556 354.862,292	1.112
334	726.834,556 354.862,292	335	726.845,982 354.866,195	12.074	335	726.845,982 354.866,195	336	726.846,31 354.865,966	0.4	336	726.846,31 354.865,966	337	726.846,611 354.853,879	12.091
337	726.846,611 354.853,879	338	726.846,025 354.852,938	1.109	338	726.846,025 354.852,938	339	726.834,582 354.849,138	12.057	339	726.834,582 354.849,138	340	726.834,254 354.849,367	0.4
340	726.834,254 354.849,367	341	726.841,148 354.977,466	128.284	341	726.841,148 354.977,466	342	726.838,29 354.979,53	3.525	342	726.838,29 354.979,53	343	726.838,295 354.979,537	0.009
343	726.838,295 354.979,537	344	726.840,74 354.983,172	4.381	344	726.840,74 354.983,172	345	726.843,615 354.981,166	3.506	345	726.843,615 354.981,166	346	726.841,148 354.977,466	4.447
346	726.841,148 354.977,466	347	727.927,606 354.087,596	1404.372	347	727.927,606 354.087,596	348	727.923,02 354.104,033	17.065	348	727.923,02 354.104,033	349	727.923,632 354.104,85	1.021
349	727.923,632 354.104,85	350	727.923,637 354.104,85	0.005	350	727.923,637 354.104,85	351	727.940,706 354.105,985	17.107	351	727.940,706 354.105,985	352	727.941,032 354.105,753	0.4
352	727.941,032 354.105,753	353	727.945,455 354.089,339	16.999	353	727.945,455 354.089,339	354	727.944,96 354.088,443	1.024	354	727.944,96 354.088,443	355	727.944,958 354.088,439	0.004
355	727.944,958 354.088,439	356	727.927,932 354.087,364	17.06	356	727.927,932 354.087,364	357	727.927,606 354.087,596	0.4	357	727.927,606 354.087,596	358	727.658,636 354.283,743	332.894
358	727.658,636 354.283,743	359	727.659,193 354.284,577	1.003	359	727.659,193 354.284,577	360	727.670,732 354.288,452	12.172	360	727.670,732 354.288,452	361	727.671,051 354.288,224	0.392
361	727.671,051 354.288,224	362	727.671,388 354.276,243	11.986	362	727.671,388 354.276,243	363	727.670,892 354.275,295	1.07	363	727.670,892 354.275,295	364	727.670,89 354.275,292	0.004

Punct început	X / Y	Punct sfârșit	X / Y	Lungime segment	Punct început	X / Y	Punct sfârșit	X / Y	Lungime segment	Punct început	X / Y	Punct sfârșit	X / Y	Lungime segment
364	727.670,89 354.275,292	365	727.659,149 354.271,417	12.364	365	727.659,149 354.271,417	366	727.658,892 354.271,597	0.314	366	727.658,892 354.271,597	367	727.658,636 354.283,743	12.149
367	727.658,636 354.283,743	368	727.481,57 354.533,014	305.759	368	727.481,57 354.533,014	369	727.484,423 354.531,023	3.479	369	727.484,423 354.531,023	370	727.481,928 354.527,348	4.442
370	727.481,928 354.527,348	371	727.479,122 354.529,37	3.459	371	727.479,122 354.529,37	372	727.479,119 354.529,372	0.004	372	727.479,119 354.529,372	373	727.481,57 354.533,014	4.39
373	727.481,57 354.533,014	374	727.372,228 354.485,551	119.199	374	727.372,228 354.485,551	375	727.383,794 354.489,466	12.211	375	727.383,794 354.489,466	376	727.384,14 354.489,239	0.414
376	727.384,14 354.489,239	377	727.384,487 354.476,979	12.265	377	727.384,487 354.476,979	378	727.383,888 354.476,12	1.047	378	727.383,888 354.476,12	379	727.372,231 354.472,388	12.24
379	727.372,231 354.472,388	380	727.371,958 354.472,578	0.333	380	727.371,958 354.472,578	381	727.371,687 354.484,65	12.075	381	727.371,687 354.484,65	382	727.372,228 354.485,551	1.051
382	727.372,228 354.485,551	383	727.684,902 354.385,151	328.398	383	727.684,902 354.385,151	384	727.684,899 354.385,153	0.004	384	727.684,899 354.385,153	385	727.687,35 354.388,795	4.39
385	727.687,35 354.388,795	386	727.690,203 354.386,804	3.479	386	727.690,203 354.386,804	387	727.687,708 354.383,129	4.442	387	727.687,708 354.383,129	388	727.684,902 354.385,151	3.459
388	727.684,902 354.385,151	389	727.922,184 354.224,339	286.641	389	727.922,184 354.224,339	390	727.919,574 354.220,662	4.509	390	727.919,574 354.220,662	391	727.916,7 354.222,664	3.503
391	727.916,7 354.222,664	392	727.916,697 354.222,666	0.004	392	727.916,697 354.222,666	393	727.919,293 354.226,362	4.517	393	727.919,293 354.226,362	394	727.922,184 354.224,339	3.529
394	727.922,184 354.224,339	395	727.099,112 354.675,484	938.605	395	727.099,112 354.675,484	396	727.087,832 354.671,797	11.867	396	727.087,832 354.671,797	397	727.087,503 354.672,025	0.4
397	727.087,503 354.672,025	398	727.087,333 354.684,11	12.086	398	727.087,333 354.684,11	399	727.087,879 354.684,886	0.949	399	727.087,879 354.684,886	400	727.099,125 354.688,774	11.899
400	727.099,125 354.688,774	401	727.099,487 354.688,526	0.439	401	727.099,487 354.688,526	402	727.099,837 354.676,42	12.111	402	727.099,837 354.676,42	403	727.099,112 354.675,484	1.184
403	727.099,112 354.675,484	404	727.276,781 354.677,291	177.678	404	727.276,781 354.677,291	405	727.279,634 354.675,3	3.479	405	727.279,634 354.675,3	406	727.277,14 354.671,625	4.441
406	727.277,14 354.671,625	407	727.274,334 354.673,648	3.459	407	727.274,334 354.673,648	408	727.274,331 354.673,649	0.003	408	727.274,331 354.673,649	409	727.276,781 354.677,291	4.389
409	727.276,781 354.677,291	410	727.067,585 354.818,429	252.355	410	727.067,585 354.818,429	411	727.064,739 354.820,467	3.5	411	727.064,739 354.820,467	412	727.067,215 354.824,131	4.422
412	727.067,215 354.824,131	413	727.070,111 354.822,119	3.526	413	727.070,111 354.822,119	1	727.067,585 354.818,429	4.472					

** Lungimile segmentelor sunt determinate în planul de proiecție Stereo 70 și sunt rotunjite la 1 milimetru.

*** Distanța dintre puncte este formată din segmente cumulate ce sunt mai mici decât valoarea 1 milimetru.

**DATE DESPRE IMOBILUL NR. 6187**

Oficiul de Cadastru și Publicitate Imobiliară IALOMITA
Biroul de Cadastru și Publicitate Imobiliară Slobozia

A. Partea I. Descrierea imobilului

TEREN Extravilan

Adresa: Jud. Ialomita

Nr. Crt	Nr cadastral Nr. topografic	Suprafața* (mp)	Observații / Referințe
A1	26764	2.397.925	Sector cadastral:4 Teren neimprejmuit;

B. Partea II. Proprietari și acte

Inscrieri privitoare la dreptul de proprietate și alte drepturi reale		Referințe
97298 / 10/10/2022		
Act Notarial nr. 2015, din 05/10/2022 emis de Dutu Neagu Luiza Maria;		
B1	Se infiinteaza cartea funciara 26764 a imobilului cu numarul cadastral 26764 / UAT Vladeni, rezultat din dezmembrarea imobilului cu numarul cadastral 22192 inscris in cartea funciara 22192;	A1
Act Administrativ nr. 28, din 26/03/2003 emis de CJI (act administrativ nr. 4829/31-10-2002 emis de CJI; act administrativ nr. 1063/03-10-2002 emis de GUVERNUL ROMANIEI; act administrativ nr. 28/28-04-2010 emis de CJI; act administrativ nr. 2018/14-10-2015 emis de CJI; act administrativ nr. 37/23-05-2012 emis de CJI);		
B2	Intabulare, drept de PROPRIETATEprivata, dobandit prin Lege, cota actuala 1/1, cota initiala 1/1 1) JUDETUL IALOMITA, CIF:4231776 <i>OBSERVATII: pozitie transcrisa din CF 22192/Vladeni, inscrisa prin incheierea nr. 95642 din 26/11/2015;</i>	A1
Act Administrativ nr. 52, din 26/04/2018 emis de CONSILIUL JUDETEAN IALOMITA;		
B3	se noteaza Hotararea Consiliului Judetean Ialomita, nr.52/26.04.2018, privind insusirea inventarului bunurilor imobile ce alcatuiesc domeniul privat al Judetului Ialomita, cu data intrarii in vigoare a acesteia, abrogandu-se HCJ nr.28/28.04.2010. <i>OBSERVATII: pozitie transcrisa din CF 22192/Vladeni, inscrisa prin incheierea nr. 118473 din 26/11/2020;</i>	A1
Act Administrativ nr. 58033, din 23/06/2022 emis de OCPI IALOMITA;		
B5	se radiaza notarea de la B4	A1
134167 / 12/09/2023		
Act Administrativ nr. 177, din 20/07/2023 emis de CONSILIUL JUDETEAN IALOMITA;		
B6	Se notează Hotărârea privind însușirea bunurilor imobile care alcătuiesc domeniul privat al Județului Ialomița nr. 177/20.07.2023, imobilul din prezenta carte funciară regăsindu-se în anexele la această Hotărâre.	A1

C. Partea III. SARCINI .

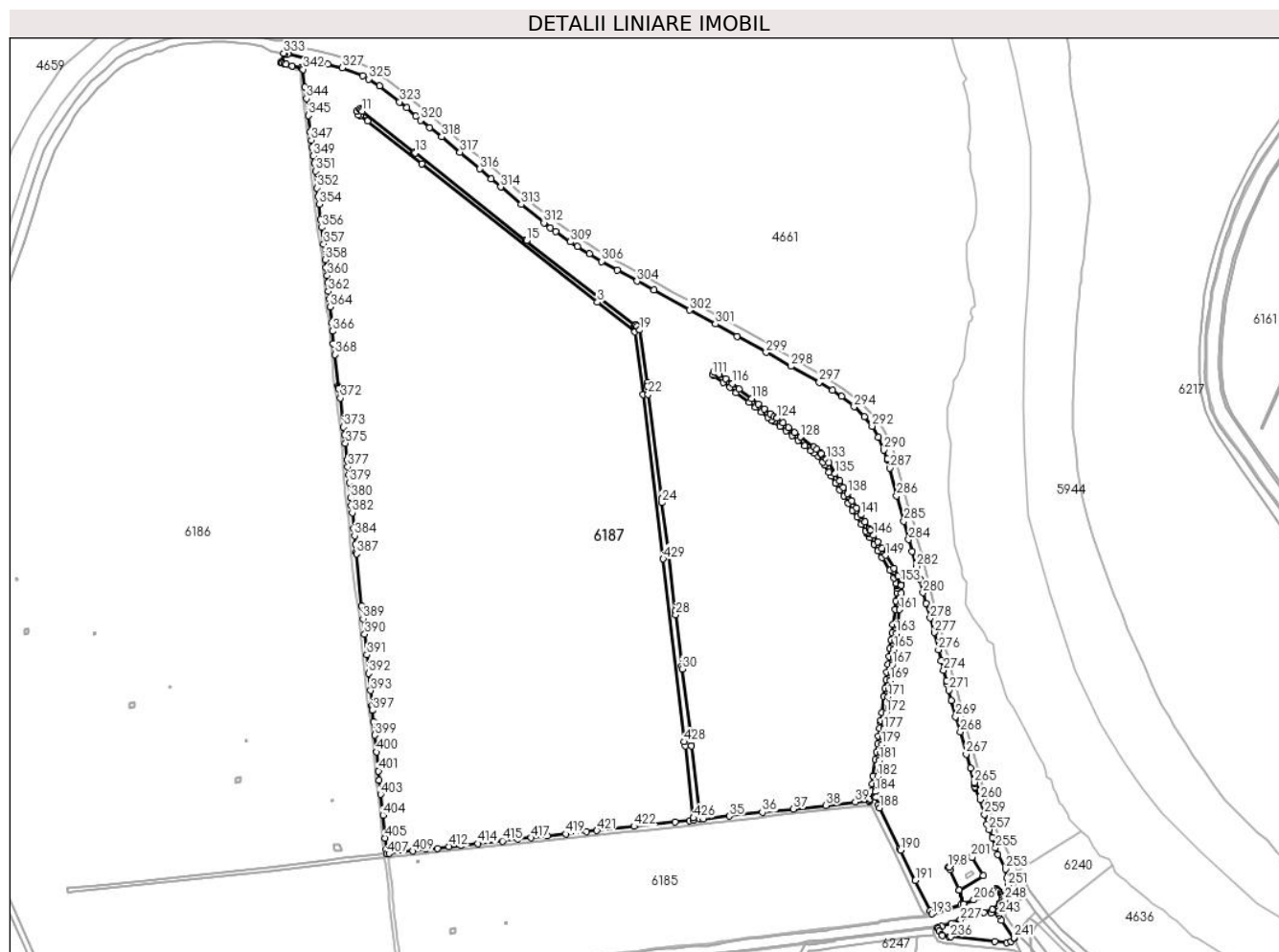
Inscrieri privind dezmembramintele dreptului de proprietate, drepturi reale de garanție și sarcini	Referințe
NU SUNT	

Anexa Nr. 1 La Partea I

Teren

Nr cadastral	Suprafața (mp)*	Observații / Referințe
26764	2.397.925	

* Suprafața este determinată în planul de proiecție Stereo 70.



Date referitoare la teren

Crt	Categorie folosință	Intravilan	Suprafața (mp)	Tarla	Parcelă	Nr. topo	Observații / Referințe
1	arabil	NU	19.571	-	-	-	
2	arabil	NU	21.780	-	-	-	
3	arabil	NU	105.326	-	-	-	
4	arabil	NU	194.239	-	-	-	
5	arabil	NU	18.110	-	-	-	
6	arabil	NU	137.315	-	-	-	
7	arabil	NU	164.898	-	-	-	
8	arabil	NU	10.879	-	-	-	
9	arabil	NU	109.651	-	-	-	
10	arabil	NU	545.928	-	-	-	
11	arabil	NU	11.908	-	-	-	
12	arabil	NU	19.976	-	-	-	
13	arabil	NU	24.169	-	-	-	
14	arabil	NU	33.759	-	-	-	
15	arabil	NU	43.847	-	-	-	
16	arabil	NU	14.594	-	-	-	

Crt	Categorie folosință	Intravilan	Suprafața (mp)	Tarla	Parcelă	Nr. topo	Observații / Referințe
17	arabil	NU	94.968	-	-	-	
18	arabil	NU	104.354	-	-	-	
19	arabil	NU	81.098	-	-	-	
20	arabil	NU	71.444	-	-	-	
21	arabil	NU	44.650	-	-	-	
22	arabil	NU	52.040	-	-	-	
23	arabil	NU	7.318	-	-	-	
24	arabil	NU	7.881	-	-	-	
25	ape statatoare	NU	7.362	-	-	-	
26	arabil	NU	1.784	-	-	-	
27	arabil	NU	13.783	-	-	-	
28	curti constructii	NU	321	-	-	-	Dig
29	curti constructii	NU	1.684	-	-	-	Canal
30	curti constructii	NU	3.055	-	-	-	Canal
31	curti constructii	NU	4.211	-	-	-	Canal
32	curti constructii	NU	5.838	-	-	-	Canal
33	curti constructii	NU	6.131	-	-	-	Canal
34	curti constructii	NU	6.811	-	-	-	Canal
35	curti constructii	NU	5.188	-	-	-	Canal
36	drum	NU	3.242	-	-	-	
37	drum	NU	4.400	-	-	-	
38	drum	NU	4.253	-	-	-	
39	curti constructii	NU	7.308	-	-	-	Canal
40	curti constructii	NU	7.806	-	-	-	Canal
41	curti constructii	NU	4.215	-	-	-	Canal
42	curti constructii	NU	3.832	-	-	-	Canal
43	curti constructii	NU	1.115	-	-	-	Canal
44	curti constructii	NU	280	-	-	-	Dig
45	curti constructii	NU	210	-	-	-	Dig
46	curti constructii	NU	144	-	-	-	Dig
47	curti constructii	NU	276	-	-	-	Dig
48	curti constructii	NU	564	-	-	-	Dig
49	curti constructii	NU	525	-	-	-	Dig
50	curti constructii	NU	377	-	-	-	Dig
51	curti constructii	NU	91	-	-	-	Dig
52	curti constructii	NU	201	-	-	-	Dig
53	curti constructii	NU	503	-	-	-	Dig
54	curti constructii	NU	595	-	-	-	Dig

Crt	Categorie folosință	Intravilan	Suprafața (mp)	Tarla	Parcelă	Nr. topo	Observații / Referințe
55	curți constructii	NU	253	-	-	-	Dig
56	curți constructii	NU	354	-	-	-	Dig
57	curți constructii	NU	351	-	-	-	Dig
58	curți constructii	NU	528	-	-	-	Dig
59	curți constructii	NU	113	-	-	-	Dig
60	arabil	NU	24.393	-	-	-	
61	arabil	NU	106.346	-	-	-	
62	curți constructii	NU	7.838	-	-	-	Canal
63	drum	NU	6.292	-	-	-	
64	drum	NU	573	-	-	-	
65	drum	NU	803	-	-	-	
66	curți constructii	NU	5.288	-	-	-	Canal
67	curți constructii	NU	6.661	-	-	-	Canal
68	curți constructii	NU	493	-	-	-	Dig
69	curți constructii	NU	327	-	-	-	Dig
70	curți constructii	NU	3.559	-	-	-	Canal
71	curți constructii	NU	1.665	-	-	-	Canal
72	curți constructii	NU	24	-	-	-	Dig
73	arabil	NU	10.392	-	-	-	
74	arabil	NU	8.288	-	-	-	
75	curți constructii	NU	523	-	-	-	Dig
76	curți constructii	NU	810	-	-	-	Dig
77	arabil	NU	14.297	-	-	-	
78	arabil	NU	66.660	-	-	-	
79	curți constructii	NU	19	-	-	-	Dig
80	pasune	NU	55.978	-	-	-	
81	drum	NU	32.919	-	-	-	
82	drum	NU	842	-	-	-	
83	drum	NU	3.128	-	-	-	
84	drum	NU	2.400	-	-	-	

Lungime Segmente

1) Valorile lungimilor segmentelor sunt obținute din proiecție în plan.

Punct început	X / Y	Punct sfârșit	X / Y	Lungime segment	Punct început	X / Y	Punct sfârșit	X / Y	Lungime segment	Punct început	X / Y	Punct sfârșit	X / Y	Lungime segment
1	728.761,277 355.321,407	2	728.738,379 355.489,61	169.754	2	728.738,379 355.489,61	3	728.637,256 355.570,103	129.248	3	728.637,256 355.570,103	4	728.162,343 355.943,531	604.145
4	728.162,343 355.943,531	5	728.015,543 356.059,42	187.031	5	728.015,543 356.059,42	6	727.996,184 356.073,706	24.06	6	727.996,184 356.073,706	7	727.991,557 356.076,221	5.266
7	727.991,557 356.076,221	8	727.987,045 356.086,161	10.916	8	727.987,045 356.086,161	9	727.994,218 356.092,441	9.534	9	727.994,218 356.092,441	10	727.997,846 356.089,294	4.803

Punct început	X / Y	Punct sfârșit	X / Y	Lungime segment	Punct început	X / Y	Punct sfârșit	X / Y	Lungime segment	Punct început	X / Y	Punct sfârșit	X / Y	Lungime segment
10	727.997,846 356.089,294	11	728.001,354 356.085,681	5.036	11	728.001,354 356.085,681	12	728.141,479 355.975,658	178.157	12	728.141,479 355.975,658	13	728.144,396 355.973,217	3.804
13	728.144,396 355.973,217	14	728.443,234 355.736,986	380.932	14	728.443,234 355.736,986	15	728.445,606 355.736,182	2.505	15	728.445,606 355.736,182	16	728.738,277 355.507,98	371.123
16	728.738,277 355.507,98	17	728.741,527 355.507,655	3.266	17	728.741,527 355.507,655	18	728.743,933 355.505,128	3.489	18	728.743,933 355.505,128	19	728.751,762 355.494,982	12.815
19	728.751,762 355.494,982	20	728.771,732 355.354,05	142.34	20	728.771,732 355.354,05	21	728.772,937 355.343,213	10.904	21	728.772,937 355.343,213	22	728.774,636 355.321,314	21.965
22	728.774,636 355.321,314	23	728.811,027 355.040,036	283.622	23	728.811,027 355.040,036	24	728.811,501 355.028,264	11.782	24	728.811,501 355.028,264	25	728.829,475 354.889,695	139.73
25	728.829,475 354.889,695	26	728.829,837 354.886,297	3.417	26	728.829,837 354.886,297	27	728.847,654 354.735,842	151.506	27	728.847,654 354.735,842	28	728.848,647 354.725,884	10.007
28	728.848,647 354.725,884	29	728.864,998 354.586,564	140.276	29	728.864,998 354.586,564	30	728.866,298 354.579,12	7.557	30	728.866,298 354.579,12	31	728.890,802 354.383,691	196.959
31	728.890,802 354.383,691	32	728.891,824 354.372,157	11.579	32	728.891,824 354.372,157	33	728.914,352 354.173,654	199.777	33	728.914,352 354.173,654	34	728.923,126 354.173,829	8.776
34	728.923,126 354.173,829	35	728.994,611 354.181,402	71.885	35	728.994,611 354.181,402	36	729.082,843 354.191,723	88.834	36	729.082,843 354.191,723	37	729.166,733 354.200,713	84.37
37	729.166,733 354.200,713	38	729.255,0 354.210,589	88.818	38	729.255,0 354.210,589	39	729.333,942 354.220,159	79.52	39	729.333,942 354.220,159	40	729.371,761 354.222,148	37.871
40	729.371,761 354.222,148	41	729.374,379 354.222,247	2.62	41	729.374,379 354.222,247	42	729.374,087 354.227,968	5.728	42	729.374,087 354.227,968	43	729.376,484 354.248,935	21.104
43	729.376,484 354.248,935	44	729.379,603 354.269,163	20.467	44	729.379,603 354.269,163	45	729.382,481 354.290,445	21.476	45	729.382,481 354.290,445	46	729.387,998 354.334,515	44.414
46	729.387,998 354.334,515	47	729.391,476 354.355,643	21.412	47	729.391,476 354.355,643	48	729.394,28 354.377,073	21.613	48	729.394,28 354.377,073	49	729.397,314 354.397,943	21.089
49	729.397,314 354.397,943	50	729.400,148 354.418,365	20.618	50	729.400,148 354.418,365	51	729.402,913 354.434,794	16.66	51	729.402,913 354.434,794	52	729.403,144 354.440,583	5.794
52	729.403,144 354.440,583	53	729.405,697 354.461,314	20.888	53	729.405,697 354.461,314	54	729.411,368 354.505,167	44.218	54	729.411,368 354.505,167	55	729.414,069 354.526,648	21.65
55	729.414,069 354.526,648	56	729.417,164 354.549,134	22.698	56	729.417,164 354.549,134	57	729.419,995 354.570,18	21.236	57	729.419,995 354.570,18	58	729.422,611 354.592,349	22.323
58	729.422,611 354.592,349	59	729.425,595 354.612,432	20.303	59	729.425,595 354.612,432	60	729.427,879 354.634,235	21.922	60	729.427,879 354.634,235	61	729.430,509 354.656,43	22.35
61	729.430,509 354.656,43	62	729.433,6 354.676,889	20.691	62	729.433,6 354.676,889	63	729.436,514 354.699,483	22.781	63	729.436,514 354.699,483	64	729.441,694 354.740,8	41.64
64	729.441,694 354.740,8	65	729.444,681 354.763,494	22.89	65	729.444,681 354.763,494	66	729.446,785 354.784,232	20.844	66	729.446,785 354.784,232	67	729.446,8 354.796,88	12.648
67	729.446,8 354.796,88	68	729.446,784 354.805,576	8.696	68	729.446,784 354.805,576	69	729.446,637 354.806,102	0.546	69	729.446,637 354.806,102	70	729.445,497 354.808,722	2.857
70	729.445,497 354.808,722	71	729.445,188 354.809,436	0.778	71	729.445,188 354.809,436	72	729.438,886 354.825,64	17.386	72	729.438,886 354.825,64	73	729.427,91 354.845,445	22.643
73	729.427,91 354.845,445	74	729.406,687 354.879,992	40.545	74	729.406,687 354.879,992	75	729.395,784 354.898,274	21.286	75	729.395,784 354.898,274	76	729.385,308 354.916,127	20.7
76	729.385,308 354.916,127	77	729.374,004 354.933,723	20.914	77	729.374,004 354.933,723	78	729.367,981 354.943,336	11.344	78	729.367,981 354.943,336	79	729.365,381 354.947,489	4.9
79	729.365,381 354.947,489	80	729.362,599 354.952,305	5.562	80	729.362,599 354.952,305	81	729.350,42 354.970,808	22.152	81	729.350,42 354.970,808	82	729.338,937 354.989,356	21.815
82	729.338,937 354.989,356	83	729.327,163 355.008,101	22.136	83	729.327,163 355.008,101	84	729.315,258 355.027,362	22.643	84	729.315,258 355.027,362	85	729.303,047 355.046,749	22.912
85	729.303,047 355.046,749	86	729.292,31 355.063,636	20.011	86	729.292,31 355.063,636	87	729.281,413 355.080,957	20.464	87	729.281,413 355.080,957	88	729.269,447 355.100,778	23.153
88	729.269,447 355.100,778	89	729.263,572 355.110,777	11.597	89	729.263,572 355.110,777	90	729.252,15 355.130,284	22.605	90	729.252,15 355.130,284	91	729.246,546 355.138,064	9.588
91	729.246,546 355.138,064	92	729.232,87 355.153,827	20.869	92	729.232,87 355.153,827	93	729.222,503 355.162,823	13.726	93	729.222,503 355.162,823	94	729.214,878 355.168,836	9.711
94	729.214,878 355.168,836	95	729.197,756 355.182,087	21.651	95	729.197,756 355.182,087	96	729.179,343 355.196,417	23.332	96	729.179,343 355.196,417	97	729.163,162 355.209,102	20.56
97	729.163,162 355.209,102	98	729.147,134 355.222,269	20.743	98	729.147,134 355.222,269	99	729.131,101 355.234,818	20.36	99	729.131,101 355.234,818	100	729.114,853 355.247,105	20.371
100	729.114,853 355.247,105	101	729.109,026 355.250,54	6.764	101	729.109,026 355.250,54	102	729.107,796 355.251,262	1.426	102	729.107,796 355.251,262	103	729.097,626 355.259,271	12.945
103	729.097,626 355.259,271	104	729.080,612 355.272,981	21.85	104	729.080,612 355.272,981	105	729.064,84 355.285,845	20.353	105	729.064,84 355.285,845	106	729.047,265 355.299,751	22.411
106	729.047,265 355.299,751	107	729.012,611 355.326,306	43.659	107	729.012,611 355.326,306	108	728.994,849 355.340,368	22.655	108	728.994,849 355.340,368	109	728.977,046 355.353,901	22.363

Punct început	X / Y	Punct sfârșit	X / Y	Lungime segment	Punct început	X / Y	Punct sfârșit	X / Y	Lungime segment	Punct început	X / Y	Punct sfârșit	X / Y	Lungime segment
109	728.977,046 355.353,901	110	728.951,673 355.371,173	30.69 4	110	728.951,673 355.371,173	111	728.947,77 355.375,013	5.475	111	728.947,77 355.375,013	112	728.952,114 355.383,34	9.392
112	728.952,114 355.383,34	113	728.964,582 355.376,97	14.00 1	113	728.964,582 355.376,97	114	728.966,394 355.375,652	2.241	114	728.966,394 355.375,652	115	728.983,792 355.363,826	21.03 7
115	728.983,792 355.363,826	116	729.002,205 355.349,849	23.11 7	116	729.002,205 355.349,849	117	729.019,984 355.335,775	22.67 5	117	729.019,984 355.335,775	118	729.054,639 355.309,218	43.66 1
118	729.054,639 355.309,218	119	729.072,355 355.295,2	22.59 1	119	729.072,355 355.295,2	120	729.088,17 355.282,302	20.40 8	120	729.088,17 355.282,302	121	729.105,103 355.268,658	21.74 6
121	729.105,103 355.268,658	122	729.114,578 355.261,196	12.06 1	122	729.114,578 355.261,196	123	729.120,733 355.257,585	7.136	123	729.120,733 355.257,585	124	729.122,091 355.256,677	1.634
124	729.122,091 355.256,677	125	729.138,417 355.244,329	20.47	125	729.138,417 355.244,329	126	729.154,494 355.231,748	20.41 4	126	729.154,494 355.231,748	127	729.170,704 355.218,436	20.97 6
127	729.170,704 355.218,436	128	729.186,729 355.205,874	20.36 2	128	729.186,729 355.205,874	129	729.222,266 355.178,292	44.98 5	129	729.222,266 355.178,292	130	729.229,932 355.172,246	9.763
130	729.229,932 355.172,246	131	729.240,521 355.163,102	13.99 1	131	729.240,521 355.163,102	132	729.241,935 355.161,69	1.998	132	729.241,935 355.161,69	133	729.256,012 355.145,44	21.49 9
133	729.256,012 355.145,44	134	729.262,273 355.136,731	10.72 6	134	729.262,273 355.136,731	135	729.280,011 355.106,488	35.06 1	135	729.280,011 355.106,488	136	729.291,618 355.087,27	22.45 1
136	729.291,618 355.087,27	137	729.302,453 355.070,05	20.34 5	137	729.302,453 355.070,05	138	729.313,188 355.053,165	20.00 9	138	729.313,188 355.053,165	139	729.325,438 355.033,714	22.98 7
139	729.325,438 355.033,714	140	729.337,348 355.014,447	22.65 1	140	729.337,348 355.014,447	141	729.349,12 354.995,706	22.13 2	141	729.349,12 354.995,706	142	729.360,561 354.977,223	21.73 7
142	729.360,561 354.977,223	143	729.372,622 354.958,903	21.93 4	143	729.372,622 354.958,903	144	729.373,054 354.958,203	0.823	144	729.373,054 354.958,203	145	729.375,685 354.953,645	5.263
145	729.375,685 354.953,645	146	729.384,137 354.940,152	15.92 2	146	729.384,137 354.940,152	147	729.395,512 354.922,444	21.04 7	147	729.395,512 354.922,444	148	729.406,112 354.904,384	20.94 1
148	729.406,112 354.904,384	149	729.416,953 354.886,206	21.16 5	149	729.416,953 354.886,206	150	729.438,405 354.851,261	41.00 4	150	729.438,405 354.851,261	151	729.449,382 354.831,457	22.64 3
151	729.449,382 354.831,457	152	729.450,19 354.829,731	1.906	152	729.450,19 354.829,731	153	729.456,304 354.813,962	16.91 3	153	729.456,304 354.813,962	154	729.457,64 354.810,89	3.35
154	729.457,64 354.810,89	155	729.458,034 354.809,869	1.094	155	729.458,034 354.809,869	156	729.458,412 354.808,02	1.887	156	729.458,412 354.808,02	157	729.458,758 354.806,393	1.663
157	729.458,758 354.806,393	158	729.458,803 354.805,299	1.095	158	729.458,803 354.805,299	159	729.458,775 354.783,725	21.57 4	159	729.458,775 354.783,725	160	729.456,604 354.762,137	21.69 7
160	729.456,604 354.762,137	161	729.453,594 354.739,266	23.06 8	161	729.453,594 354.739,266	162	729.448,419 354.697,973	41.61 6	162	729.448,419 354.697,973	163	729.445,5 354.675,354	22.80 7
163	729.445,5 354.675,354	164	729.442,408 354.654,859	20.72 7	164	729.442,408 354.654,859	165	729.439,805 354.632,904	22.10 9	165	729.439,805 354.632,904	166	729.437,496 354.610,882	22.14 3
166	729.437,496 354.610,882	167	729.434,5 354.590,718	20.38 5	167	729.434,5 354.590,718	168	729.431,901 354.568,677	22.19 4	168	729.431,901 354.568,677	169	729.429,055 354.547,516	21.35 2
169	729.429,055 354.547,516	170	729.425,966 354.525,081	22.64 7	170	729.425,966 354.525,081	171	729.423,271 354.503,649	21.60 1	171	729.423,271 354.503,649	172	729.417,604 354.459,81	44.20 4
172	729.417,604 354.459,81	173	729.415,117 354.439,627	20.33 6	173	729.415,117 354.439,627	174	729.414,932 354.434,613	5.017	174	729.414,932 354.434,613	175	729.414,788 354.433,572	1.051
175	729.414,788 354.433,572	176	729.414,746 354.432,8	0.773	176	729.414,746 354.432,8	177	729.411,991 354.416,429	16.60 1	177	729.411,991 354.416,429	178	729.409,196 354.396,255	20.36 7
178	729.409,196 354.396,255	179	729.406,168 354.375,431	21.04 3	179	729.406,168 354.375,431	180	729.403,353 354.353,926	21.68 8	180	729.403,353 354.353,926	181	729.399,876 354.332,826	21.38 5
181	729.399,876 354.332,826	182	729.394,383 354.288,902	44.26 6	182	729.394,383 354.288,902	183	729.391,479 354.267,444	21.65 4	183	729.391,479 354.267,444	184	729.388,385 354.247,377	20.30 4
184	729.388,385 354.247,377	185	729.386,624 354.231,976	15.50 1	185	729.386,624 354.231,976	186	729.390,688 354.232,317	4.078	186	729.390,688 354.232,317	187	729.396,812 354.211,117	22.06 7
187	729.396,812 354.211,117	188	729.399,882 354.204,103	7.656	188	729.399,882 354.204,103	189	729.454,553 354.093,48	123.3 95	189	729.454,553 354.093,48	190	729.456,349 354.089,83	4.068
190	729.456,349 354.089,83	191	729.496,677 354.007,56	91.62 3	191	729.496,677 354.007,56	192	729.536,791 353.925,726	91.13 7	192	729.536,791 353.925,726	193	729.541,146 353.917,256	9.524
193	729.541,146 353.917,256	194	729.619,332 353.942,055	82.02 5	194	729.619,332 353.942,055	195	729.626,572 353.944,674	7.699	195	729.626,572 353.944,674	196	729.615,159 353.982,061	39.09
196	729.615,159 353.982,061	197	729.590,526 354.036,472	59.72 7	197	729.590,526 354.036,472	198	729.586,582 354.043,703	8.237	198	729.586,582 354.043,703	199	729.588,746 354.044,311	2.248
199	729.588,746 354.044,311	200	729.629,336 354.062,342	44.41 5	200	729.629,336 354.062,342	201	729.647,879 354.071,777	20.80 5	201	729.647,879 354.071,777	202	729.649,895 354.070,12	2.61
202	729.649,895 354.070,12	203	729.681,017 354.020,708	58.39 6	203	729.681,017 354.020,708	204	729.615,162 353.982,063	76.35 7	204	729.615,162 353.982,063	205	729.626,576 353.944,675	39.09 1
205	729.626,576 353.944,675	206	729.654,676 353.954,841	29.88 2	206	729.654,676 353.954,841	207	729.688,306 353.968,44	36.27 5	207	729.688,306 353.968,44	208	729.714,494 353.986,355	31.72 9

Punct început	X / Y	Punct sfârșit	X / Y	Lungime segment	Punct început	X / Y	Punct sfârșit	X / Y	Lungime segment	Punct început	X / Y	Punct sfârșit	X / Y	Lungime segment
208	729.714,494 353.986,355	209	729.717,294 353.983,482	4.012	209	729.717,294 353.983,482	210	729.721,206 353.979,467	5.606	210	729.721,206 353.979,467	211	729.727,205 353.974,362	7.877
211	729.727,205 353.974,362	212	729.729,849 353.972,457	3.259	212	729.729,849 353.972,457	213	729.731,755 353.970,658	2.621	213	729.731,755 353.970,658	214	729.732,813 353.965,789	4.983
214	729.732,813 353.965,789	215	729.733,024 353.961,344	4.45	215	729.733,024 353.961,344	216	729.732,072 353.955,947	5.48	216	729.732,072 353.955,947	217	729.726,858 353.946,813	10.517
217	729.726,858 353.946,813	218	729.724,845 353.944,224	3.279	218	729.724,845 353.944,224	219	729.722,075 353.938,434	6.418	219	729.722,075 353.938,434	220	729.719,391 353.932,824	6.219
220	729.719,391 353.932,824	221	729.718,326 353.929,932	3.082	221	729.718,326 353.929,932	222	729.708,684 353.922,339	12.273	222	729.708,684 353.922,339	223	729.701,108 353.919,642	8.042
223	729.701,108 353.919,642	224	729.705,945 353.928,968	10.506	224	729.705,945 353.928,968	225	729.704,121 353.928,73	1.839	225	729.704,121 353.928,73	226	729.681,301 353.921,269	24.009
226	729.681,301 353.921,269	227	729.618,939 353.901,155	65.526	227	729.618,939 353.901,155	228	729.594,427 353.891,883	26.207	228	729.594,427 353.891,883	229	729.568,524 353.884,368	26.971
229	729.568,524 353.884,368	230	729.556,615 353.880,972	12.384	230	729.556,615 353.880,972	231	729.557,63 353.877,228	3.879	231	729.557,63 353.877,228	232	729.561,589 353.870,236	8.035
232	729.561,589 353.870,236	233	729.567,569 353.861,367	10.697	233	729.567,569 353.861,367	234	729.569,711 353.858,589	3.508	234	729.569,711 353.858,589	235	729.587,412 353.856,064	17.88
235	729.587,412 353.856,064	236	729.592,398 353.855,504	5.017	236	729.592,398 353.855,504	237	729.712,13 353.843,154	120.367	237	729.712,13 353.843,154	238	729.744,715 353.839,346	32.807
238	729.744,715 353.839,346	239	729.756,052 353.842,15	11.679	239	729.756,052 353.842,15	240	729.763,459 353.850,855	11.43	240	729.763,459 353.850,855	241	729.764,155 353.853,005	2.26
241	729.764,155 353.853,005	242	729.730,015 353.900,621	58.59	242	729.730,015 353.900,621	243	729.723,394 353.915,287	16.091	243	729.723,394 353.915,287	244	729.721,885 353.919,544	4.517
244	729.721,885 353.919,544	245	729.723,207 353.925,762	6.357	245	729.723,207 353.925,762	246	729.730,63 353.940,637	16.624	246	729.730,63 353.940,637	247	729.736,515 353.948,102	9.506
247	729.736,515 353.948,102	248	729.738,731 353.954,992	7.238	248	729.738,731 353.954,992	249	729.747,25 353.974,906	21.66	249	729.747,25 353.974,906	250	729.747,44 353.975,66	0.778
250	729.747,44 353.975,66	251	729.747,552 353.994,852	19.192	251	729.747,552 353.994,852	252	729.743,837 354.014,875	20.365	252	729.743,837 354.014,875	253	729.741,084 354.038,446	23.731
253	729.741,084 354.038,446	254	729.719,242 354.077,922	45.116	254	729.719,242 354.077,922	255	729.713,42 354.096,443	19.415	255	729.713,42 354.096,443	256	729.704,213 354.123,59	28.666
256	729.704,213 354.123,59	257	729.695,959 354.145,391	23.311	257	729.695,959 354.145,391	258	729.690,667 354.158,726	14.347	258	729.690,667 354.158,726	259	729.683,47 354.186,243	28.443
259	729.683,47 354.186,243	260	729.671,828 354.226,036	41.461	260	729.671,828 354.226,036	261	729.659,297 354.257,463	33.833	261	729.659,297 354.257,463	262	729.658,754 354.258,966	1.598
262	729.658,754 354.258,966	263	729.658,291 354.260,951	2.038	263	729.658,291 354.260,951	264	729.657,233 354.268,659	7.78	264	729.657,233 354.268,659	265	729.656,354 354.272,614	4.052
265	729.656,354 354.272,614	266	729.645,581 354.310,915	39.787	266	729.645,581 354.310,915	267	729.634,363 354.349,015	39.717	267	729.634,363 354.349,015	268	729.618,488 354.409,34	62.379
268	729.618,488 354.409,34	269	729.605,999 354.450,192	42.718	269	729.605,999 354.450,192	270	729.594,147 354.494,219	45.594	270	729.594,147 354.494,219	271	729.587,161 354.521,524	28.185
271	729.587,161 354.521,524	272	729.583,14 354.538,245	17.198	272	729.583,14 354.538,245	273	729.581,235 354.547,982	9.922	273	729.581,235 354.547,982	274	729.572,979 354.575,922	29.134
274	729.572,979 354.575,922	275	729.566,417 354.601,322	26.234	275	729.566,417 354.601,322	276	729.559,221 354.631,167	30.7	276	729.559,221 354.631,167	277	729.547,792 354.677,311	47.538
277	729.547,792 354.677,311	278	729.536,785 354.716,469	40.676	278	729.536,785 354.716,469	279	729.525,567 354.755,628	40.734	279	729.525,567 354.755,628	280	729.517,523 354.785,049	30.501
280	729.517,523 354.785,049	281	729.508,466 354.821,25	37.317	281	729.508,466 354.821,25	282	729.499,499 354.856,551	36.422	282	729.499,499 354.856,551	283	729.488,122 354.896,503	41.54
283	729.488,122 354.896,503	284	729.478,716 354.928,557	33.406	284	729.478,716 354.928,557	285	729.465,699 354.978,379	51.494	285	729.465,699 354.978,379	286	729.446,251 355.047,038	71.36
286	729.446,251 355.047,038	287	729.428,391 355.121,651	76.721	287	729.428,391 355.121,651	288	729.422,906 355.142,865	21.912	288	729.422,906 355.142,865	289	729.421,409 355.147,042	4.437
289	729.421,409 355.147,042	290	729.411,247 355.170,44	25.509	290	729.411,247 355.170,44	291	729.397,277 355.205,365	37.615	291	729.397,277 355.205,365	292	729.379,709 355.234,787	34.268
292	729.379,709 355.234,787	293	729.358,966 355.261,034	33.454	293	729.358,966 355.261,034	294	729.331,501 355.287,584	38.2	294	729.331,501 355.287,584	295	729.297,436 355.316,027	44.378
295	729.297,436 355.316,027	296	729.272,098 355.332,346	30.138	296	729.272,098 355.332,346	297	729.237,083 355.354,091	41.218	297	729.237,083 355.354,091	298	729.160,63 355.396,919	87.632
298	729.160,63 355.396,919	299	729.093,303 355.434,495	77.103	299	729.093,303 355.434,495	300	729.014,479 355.477,847	89.959	300	729.014,479 355.477,847	301	728.956,199 355.510,921	67.011
301	728.956,199 355.510,921	302	728.886,176 355.548,342	79.395	302	728.886,176 355.548,342	303	728.790,269 355.603,428	110.601	303	728.790,269 355.603,428	304	728.744,261 355.627,05	51.718
304	728.744,261 355.627,05	305	728.691,243 355.657,597	61.188	305	728.691,243 355.657,597	306	728.649,062 355.680,389	47.945	306	728.649,062 355.680,389	307	728.615,17 355.700,879	39.604

Punct început	X / Y	Punct sfârșit	X / Y	Lungime segment	Punct început	X / Y	Punct sfârșit	X / Y	Lungime segment	Punct început	X / Y	Punct sfârșit	X / Y	Lungime segment
307	728.615,17 355.700,879	308	728.583,237 355.719,989	37.214	308	728.583,237 355.719,989	309	728.563,926 355.732,9	23.229	309	728.563,926 355.732,9	310	728.524,871 355.761,324	48.303
310	728.524,871 355.761,324	311	728.510,317 355.771,356	17.677	311	728.510,317 355.771,356	312	728.492,653 355.784,654	22.11	312	728.492,653 355.784,654	313	728.431,083 355.834,432	79.175
313	728.431,083 355.834,432	314	728.375,884 355.881,289	72.405	314	728.375,884 355.881,289	315	728.349,995 355.903,443	34.074	315	728.349,995 355.903,443	316	728.319,22 355.930,163	40.756
316	728.319,22 355.930,163	317	728.265,732 355.975,16	69.898	317	728.265,732 355.975,16	318	728.215,896 356.016,69	64.872	318	728.215,896 356.016,69	319	728.183,503 356.042,296	41.291
319	728.183,503 356.042,296	320	728.158,437 356.061,034	31.296	320	728.158,437 356.061,034	321	728.145,9 356.072,343	16.884	321	728.145,9 356.072,343	322	728.121,317 356.095,068	33.478
322	728.121,317 356.095,068	323	728.102,049 356.110,989	24.995	323	728.102,049 356.110,989	324	728.047,646 356.153,973	69.335	324	728.047,646 356.153,973	325	728.018,095 356.172,889	35.087
325	728.018,095 356.172,889	326	728.003,321 356.181,868	17.289	326	728.003,321 356.181,868	327	727.947,846 356.203,286	59.466	327	727.947,846 356.203,286	328	727.907,67 356.212,859	41.301
328	727.907,67 356.212,859	329	727.872,518 356.219,689	35.809	329	727.872,518 356.219,689	330	727.849,525 356.227,137	24.169	330	727.849,525 356.227,137	331	727.800,056 356.240,225	51.171
331	727.800,056 356.240,225	332	727.792,902 356.241,535	7.273	332	727.792,902 356.241,535	333	727.789,071 356.242,687	4.0	333	727.789,071 356.242,687	334	727.782,124 356.220,147	23.586
334	727.782,124 356.220,147	335	727.781,863 356.216,226	3.93	335	727.781,863 356.216,226	336	727.785,743 356.215,484	3.95	336	727.785,743 356.215,484	337	727.790,64 356.214,403	5.015
337	727.790,64 356.214,403	338	727.795,918 356.213,447	5.364	338	727.795,918 356.213,447	339	727.812,287 356.208,493	17.102	339	727.812,287 356.208,493	340	727.836,726 356.203,615	24.921
340	727.836,726 356.203,615	341	727.840,205 356.201,268	4.197	341	727.840,205 356.201,268	342	727.841,448 356.199,018	2.571	342	727.841,448 356.199,018	343	727.845,588 356.151,146	48.051
343	727.845,588 356.151,146	344	727.850,643 356.120,441	31.118	344	727.850,643 356.120,441	345	727.855,629 356.074,836	45.877	345	727.855,629 356.074,836	346	727.861,222 356.029,988	45.195
346	727.861,222 356.029,988	347	727.863,519 356.008,047	22.061	347	727.863,519 356.008,047	348	727.865,701 355.988,045	20.121	348	727.865,701 355.988,045	349	727.868,75 355.965,044	23.202
349	727.868,75 355.965,044	350	727.871,755 355.945,034	20.234	350	727.871,755 355.945,034	351	727.874,7 355.924,083	21.157	351	727.874,7 355.924,083	352	727.879,387 355.878,669	45.655
352	727.879,387 355.878,669	353	727.881,918 355.855,806	23.003	353	727.881,918 355.855,806	354	727.884,484 355.834,869	21.094	354	727.884,484 355.834,869	355	727.889,091 355.794,356	40.774
355	727.889,091 355.794,356	356	727.892,2 355.771,988	22.583	356	727.892,2 355.771,988	357	727.896,963 355.727,553	44.69	357	727.896,963 355.727,553	358	727.901,209 355.684,902	42.862
358	727.901,209 355.684,902	359	727.903,184 355.663,504	21.489	359	727.903,184 355.663,504	360	727.907,034 355.641,825	22.018	360	727.907,034 355.641,825	361	727.907,981 355.621,775	20.072
361	727.907,981 355.621,775	362	727.909,928 355.599,048	22.81	362	727.909,928 355.599,048	363	727.912,128 355.578,126	21.037	363	727.912,128 355.578,126	364	727.913,958 355.557,298	20.908
364	727.913,958 355.557,298	365	727.918,622 355.514,304	43.246	365	727.918,622 355.514,304	366	727.920,967 355.491,613	22.812	366	727.920,967 355.491,613	367	727.923,444 355.458,407	33.298
367	727.923,444 355.458,407	368	727.927,961 355.428,139	30.603	368	727.927,961 355.428,139	369	727.935,371 355.343,934	84.53	369	727.935,371 355.343,934	370	727.936,802 355.340,569	3.657
370	727.936,802 355.340,569	371	727.937,063 355.336,774	3.804	371	727.937,063 355.336,774	372	727.941,99 355.311,193	26.051	372	727.941,99 355.311,193	373	727.950,987 355.233,118	78.592
373	727.950,987 355.233,118	374	727.953,498 355.211,079	22.182	374	727.953,498 355.211,079	375	727.955,938 355.188,996	22.217	375	727.955,938 355.188,996	376	727.960,405 355.145,389	43.835
376	727.960,405 355.145,389	377	727.962,24 355.125,457	20.016	377	727.962,24 355.125,457	378	727.964,399 355.103,635	21.929	378	727.964,399 355.103,635	379	727.966,248 355.082,364	21.351
379	727.966,248 355.082,364	380	727.969,917 355.041,158	41.369	380	727.969,917 355.041,158	381	727.972,09 355.020,996	20.279	381	727.972,09 355.020,996	382	727.974,176 355.000,81	20.293
382	727.974,176 355.000,81	383	727.978,714 354.958,863	42.192	383	727.978,714 354.958,863	384	727.980,724 354.938,807	20.156	384	727.980,724 354.938,807	385	727.983,325 354.916,768	22.192
385	727.983,325 354.916,768	386	727.985,16 354.895,263	21.583	386	727.985,16 354.895,263	387	727.986,162 354.890,353	5.011	387	727.986,162 354.890,353	388	727.999,457 354.749,685	141.295
388	727.999,457 354.749,685	389	728.003,405 354.714,764	35.143	389	728.003,405 354.714,764	390	728.007,87 354.673,153	41.85	390	728.007,87 354.673,153	391	728.013,999 354.616,927	56.559
391	728.013,999 354.616,927	392	728.018,836 354.567,211	49.951	392	728.018,836 354.567,211	393	728.023,85 354.521,065	46.418	393	728.023,85 354.521,065	394	728.027,703 354.479,047	42.194
394	728.027,703 354.479,047	395	728.028,055 354.474,925	4.137	395	728.028,055 354.474,925	396	728.028,714 354.468,017	6.939	396	728.028,714 354.468,017	397	728.028,812 354.466,995	1.027
397	728.028,812 354.466,995	398	728.031,632 354.436,413	30.712	398	728.031,632 354.436,413	399	728.035,071 354.400,429	36.148	399	728.035,071 354.400,429	400	728.039,967 354.354,921	45.771
400	728.039,967 354.354,921	401	728.045,258 354.303,591	51.602	401	728.045,258 354.303,591	402	728.046,882 354.278,269	25.374	402	728.046,882 354.278,269	403	728.051,264 354.240,438	38.084
403	728.051,264 354.240,438	404	728.057,183 354.184,127	56.621	404	728.057,183 354.184,127	405	728.063,559 354.122,606	61.851	405	728.063,559 354.122,606	406	728.066,242 354.091,637	31.085

Punct început	X / Y	Punct sfârșit	X / Y	Lungime segment	Punct început	X / Y	Punct sfârșit	X / Y	Lungime segment	Punct început	X / Y	Punct sfârșit	X / Y	Lungime segment
406	728.066,242 354.091,637	407	728.067,938 354.079,843	11.915	407	728.067,938 354.079,843	408	728.074,648 354.080,359	6.73	408	728.074,648 354.080,359	409	728.138,437 354.087,115	64.146
409	728.138,437 354.087,115	410	728.173,919 354.092,252	35.852	410	728.173,919 354.092,252	411	728.204,557 354.094,662	30.733	411	728.204,557 354.094,662	412	728.236,049 354.099,384	31.844
412	728.236,049 354.099,384	413	728.268,449 354.101,889	32.497	413	728.268,449 354.101,889	414	728.313,788 354.107,542	45.69	414	728.313,788 354.107,542	415	728.380,476 354.114,485	67.048
415	728.380,476 354.114,485	416	728.421,695 354.119,608	41.536	416	728.421,695 354.119,608	417	728.458,291 354.123,122	36.764	417	728.458,291 354.123,122	418	728.501,768 354.128,534	43.813
418	728.501,768 354.128,534	419	728.551,363 354.133,162	49.81	419	728.551,363 354.133,162	420	728.608,1 354.140,13	57.163	420	728.608,1 354.140,13	421	728.635,592 354.142,633	27.606
421	728.635,592 354.142,633	422	728.736,376 354.153,865	101.408	422	728.736,376 354.153,865	423	728.847,719 354.165,923	111.994	423	728.847,719 354.165,923	424	728.885,741 354.169,922	38.232
424	728.885,741 354.169,922	425	728.897,324 354.171,579	11.701	425	728.897,324 354.171,579	426	728.896,7 354.176,541	5.001	426	728.896,7 354.176,541	427	728.874,111 354.370,832	195.6
427	728.874,111 354.370,832	428	728.872,416 354.382,155	11.449	428	728.872,416 354.382,155	429	728.814,884 354.876,723	497.903	429	728.814,884 354.876,723	1	728.761,277 355.321,407	447.904

** Lungimile segmentelor sunt determinate în planul de proiecție Stereo 70 și sunt rotunjite la 1 milimetru.

*** Distanța dintre puncte este formată din segmente cumulate ce sunt mai mici decât valoarea 1 milimetru.

**DATE DESPRE IMOBILUL NR. 6188**

Oficiul de Cadastru și Publicitate Imobiliară IALOMITA
Biroul de Cadastru și Publicitate Imobiliară Slobozia

A. Partea I. Descrierea imobilului

TEREN Extravilan

Adresa: Jud. Ialomita

Nr. Crt	Nr cadastral Nr. topografic	Suprafața* (mp)	Observații / Referințe
A1		15	Sector cadastral:4 Teren neimprejmuit;

B. Partea II. Proprietari și acte

Inscrieri privitoare la dreptul de proprietate și alte drepturi reale		Referințe
/		
Act Normativ nr. Legea 7, din 13/03/1996 emis de PARLAMENTUL ROMÂNIEI;		
B1	Inscrierea provizorie, drept de PROPRIETATE art.13 alin.15, dobandit prin Lege, cota actuala 1/1, cota initiala 1/1 1) UAT VLADENI, CIF:4365441, PROPRIETAR NEIDENTIFICAT	A1

C. Partea III. SARCINI .

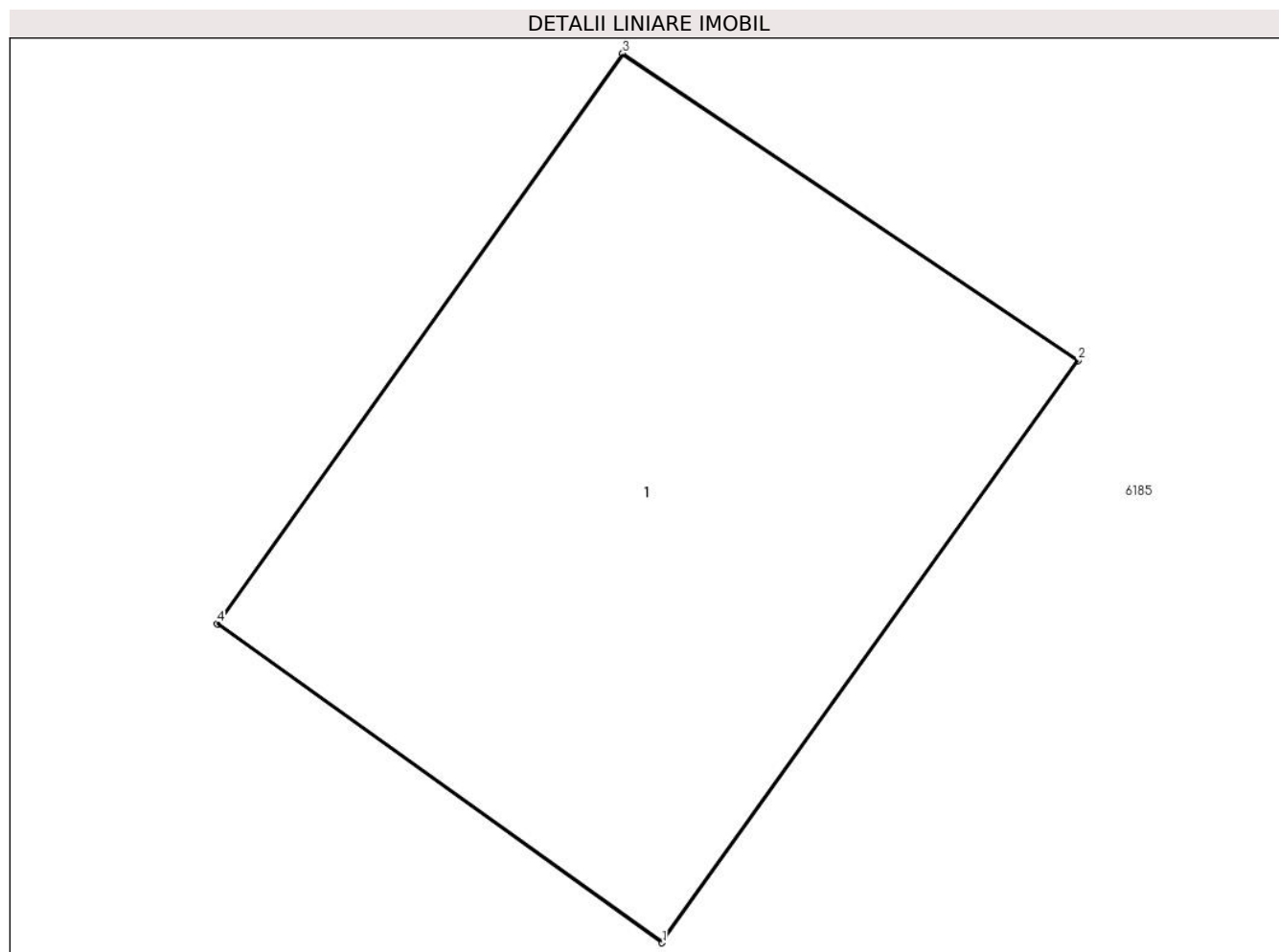
Inscrieri privind dezmembramintele dreptului de proprietate, drepturi reale de garanție și sarcini	Referințe
NU SUNT	

Anexa Nr. 1 La Partea I

Teren

Nr cadastral	Suprafața (mp)*	Observații / Referințe
	15	

* Suprafața este determinată în planul de proiecție Stereo 70.



Date referitoare la teren

Crt	Categorie folosință	Intra vilan	Suprafața (mp)	Tarla	Parcelă	Nr. topo	Observații / Referințe
1	curți constructii	NU	15	261	1	-	

Date referitoare la construcții

Crt	Număr	Destinație construcție	Supraf. (mp)	Situație juridică	Observații / Referințe
A1.1		construcții industriale și edilitare	15	Fara acte	Nr. niveluri:1; S. construita la sol:15 mp; Stalp electric

Lungime Segmente

1) Valorile lungimilor segmentelor sunt obținute din proiecție în plan.

Punct început	X / Y	Punct sfârșit	X / Y	Lungime segment (** (m)
1	728.389,278 353.889,381	2	728.391,907 353.893,058	4.52
2	728.391,907 353.893,058	3	728.389,03 353.894,997	3.469
3	728.389,03 353.894,997	4	728.386,467 353.891,396	4.42

Punct început	X / Y	Punct sfârșit	X / Y	Lungime segment (** (m)
4	728.386,467 353.891,396	1	728.389,278 353.889,381	3.459

** Lungimile segmentelor sunt determinate în planul de proiecție Stereo 70 și sunt rotunjite la 1 milimetru.

*** Distanța dintre puncte este formată din segmente cumulate ce sunt mai mici decât valoarea 1 milimetru.

**DATE DESPRE IMOBILUL NR. 6189**

Oficiul de Cadastru și Publicitate Imobiliară IALOMITA
Biroul de Cadastru și Publicitate Imobiliară Slobozia

A. Partea I. Descrierea imobilului

TEREN Extravilan

Nr. CF vechi:1001
Nr. cadastral vechi:997

Adresa: Jud. Ialomița

Nr. Crt	Nr cadastral Nr. topografic	Suprafața* (mp)	Observații / Referințe
A1	22098	169	Sector cadastral:4 Teren neimprejmuit;

Construcții

Crt	Nr cadastral Nr. topografic	Adresa	Observații / Referințe
A1.1	22098-C1	Jud. Ialomița	Nr. niveluri:1; S. construita la sol:169 mp; stalp 165 LEA 400 kv Cernavoda - Gura Ialomitei

B. Partea II. Proprietari și acte

Inscrieri privitoare la dreptul de proprietate și alte drepturi reale		Referințe
4920 / 19/02/2008		
Act Normativ nr. 318, din 16/07/2003 emis de PARLAMENTUL ROMANIEI;		
B1	Intabulare, drept de PROPRIETATEpublica, dobandit prin Lege, cota actuala 1/1, cota initiala 1/1 1) STATUL ROMAN , CIF:99999999999999 <i>OBSERVATII: (provenita din conversia CF 1001)</i>	A1, A1.1

C. Partea III. SARCINI

Inscrieri privind dezmembramintele dreptului de proprietate, drepturi reale de garanție și sarcini		Referințe
4920 / 19/02/2008		
Act Administrativ nr. 1, din 29/06/2004 emis de Ministerul Economiei si Comertului (si Compania Nationala de Transport a Energiei Electrice „TRANSELECTRICA”);		
C1	Intabulare, drept de CONCESIUNE, dobandit prin Conventie, cota actuala 1/1, cota initiala 1/1 1) CNTEE TRANSELECTRICA SA , CIF:99999999999999 <i>OBSERVATII: (provenita din conversia CF 1001)</i>	A1, A1.1

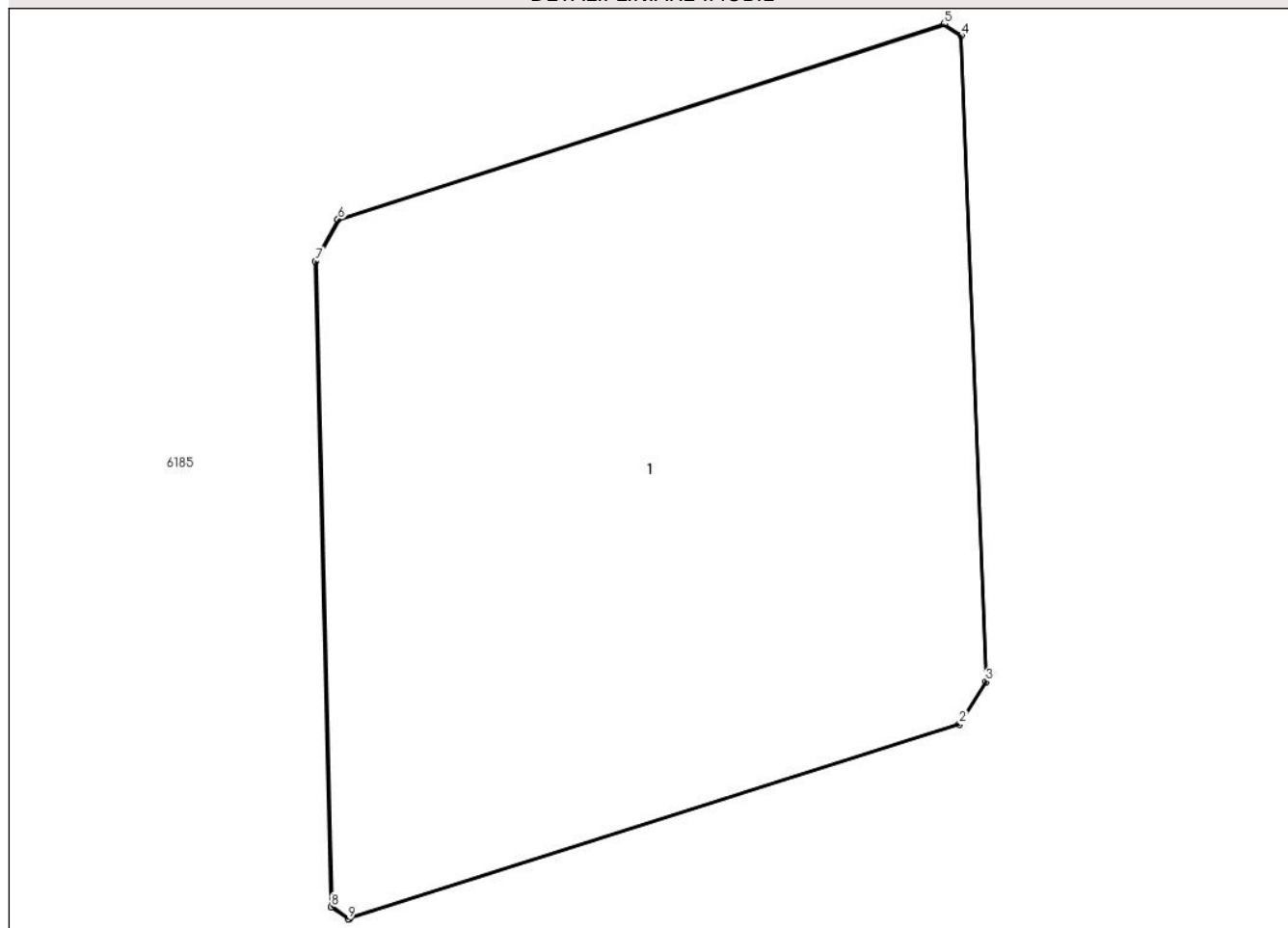
Anexa Nr. 1 La Partea I

Teren

Nr cadastral	Suprafața (mp)*	Observații / Referințe
22098	169	

* Suprafața este determinată în planul de proiecție Stereo 70.

DETALII LINIARE IMOBIL



Date referitoare la teren

Crt	Categorie folosință	Intra vilan	Suprafața (mp)	Tarla	Parcelă	Nr. topo	Observații / Referințe
1	altele	NU	169	-	-	-	

Date referitoare la construcții

Crt	Număr	Destinație construcție	Supraf. (mp)	Situație juridică	Observații / Referințe
A1.1	22098-C1	construcții industriale și edilitare	169	Cu acte	Nr. niveluri:1; S. construită la sol:169 mp; stalp 165 LEA 400 kv Cernavoda - Gura Ialomitei

Lungime Segmente

1) Valorile lungimilor segmentelor sunt obținute din proiecție în plan.

Punct început	X / Y	Punct sfârșit	X / Y	Lungime segment (** (m)
1	728.241,164 353.862,808	2	728.252,905 353.866,542	12.32
2	728.252,905 353.866,542	3	728.253,415 353.867,359	0.963
3	728.253,415 353.867,359	4	728.252,94 353.879,784	12.434

Punct început	X / Y	Punct sfârșit	X / Y	Lungime segment (** (m)
4	728.252,94 353.879,784	5	728.252,612 353.880,012	0.399
5	728.252,612 353.880,012	6	728.240,949 353.876,253	12.254
6	728.240,949 353.876,253	7	728.240,512 353.875,444	0.919
7	728.240,512 353.875,444	8	728.240,819 353.863,031	12.417
8	728.240,819 353.863,031	9	728.241,147 353.862,802	0.4
9	728.241,147 353.862,802	1	728.241,164 353.862,808	0.018

** Lungimile segmentelor sunt determinate în planul de proiecție Stereo 70 și sunt rotunjite la 1 milimetru.

*** Distanța dintre puncte este formată din segmente cumulate ce sunt mai mici decât valoarea 1 milimetru.

**DATE DESPRE IMOBILUL NR. 6190**

Oficiul de Cadastru și Publicitate Imobiliară IALOMITA
Biroul de Cadastru și Publicitate Imobiliară Slobozia

A. Partea I. Descrierea imobilului

TEREN Extravilan

Adresa: Jud. Ialomita

Nr. Crt	Nr cadastral Nr. topografic	Suprafața* (mp)	Observații / Referințe
A1		10.049	Sector cadastral:4 Teren neimprejmuit;

B. Partea II. Proprietari și acte

Inscrieri privitoare la dreptul de proprietate și alte drepturi reale		Referințe
/		
Act Normativ nr. Legea 7, din 13/03/1996 emis de PARLAMENTUL ROMÂNIEI;		
B1	Inscrierea provizorie, drept de PROPRIETATE art.13 alin.15, dobandit prin Lege, cota actuala 1/1, cota initiala 1/1 1) UAT VLADENI, CIF:4365441, PROPRIETAR NEIDENTIFICAT	A1

C. Partea III. SARCINI .

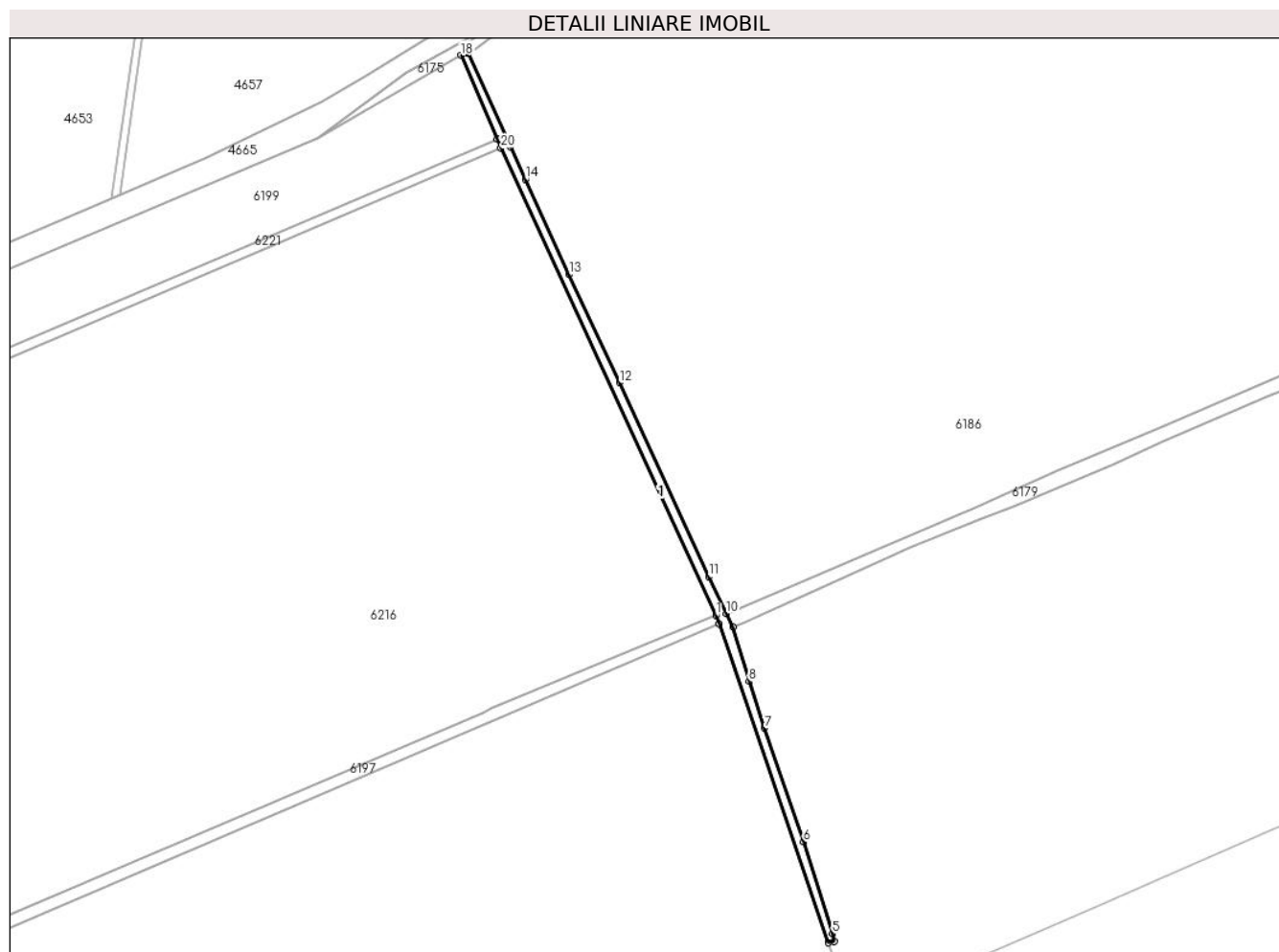
Inscrieri privind dezmembramintele dreptului de proprietate, drepturi reale de garanție și sarcini	Referințe
NU SUNT	

Anexa Nr. 1 La Partea I

Teren

Nr cadastral	Suprafața (mp)*	Observații / Referințe
	10.049	

* Suprafața este determinată în planul de proiecție Stereo 70.



Date referitoare la teren

Crt	Categorie folosință	Intra vilan	Suprafața (mp)	Tarla	Parcelă	Nr. topo	Observații / Referințe
1	curți constructii	NU	10.049	-	-	-	HC 1762

Date referitoare la construcții

Crt	Număr	Destinație construcție	Supraf. (mp)	Situație juridică	Observații / Referințe
A1.1		construcții industriale și edilitare	10.049	Fara acte	Nr. niveluri:1; S. construita la sol:10049 mp; Canal

Lungime Segmente

1) Valorile lungimilor segmentelor sunt obținute din proiecție în plan.

Punct început	X / Y	Punct sfârșit	X / Y	Lungime segment (** (m)
1	726.328,359 353.442,955	2	726.331,778 353.433,551	10.006
2	726.331,778 353.433,551	3	726.448,789 353.092,204	360.845
3	726.448,789 353.092,204	4	726.454,668 353.093,85	6.105

Punct început	X / Y	Punct sfârșit	X / Y	Lungime segment (** (m)
4	726.454,668 353.093,85	5	726.453,06 353.101,712	8.025
5	726.453,06 353.101,712	6	726.422,032 353.200,057	103.124
6	726.422,032 353.200,057	7	726.380,152 353.322,416	129.328
7	726.380,152 353.322,416	8	726.363,484 353.372,058	52.366
8	726.363,484 353.372,058	9	726.346,52 353.430,659	61.007
9	726.346,52 353.430,659	10	726.339,382 353.444,859	15.893
10	726.339,382 353.444,859	11	726.320,53 353.484,115	43.548
11	726.320,53 353.484,115	12	726.224,529 353.692,274	229.23
12	726.224,529 353.692,274	13	726.170,772 353.808,072	127.668
13	726.170,772 353.808,072	14	726.124,069 353.909,829	111.963
14	726.124,069 353.909,829	15	726.107,52 353.944,758	38.651
15	726.107,52 353.944,758	16	726.062,541 354.045,02	109.889
16	726.062,541 354.045,02	17	726.062,518 354.045,009	0.025
17	726.062,518 354.045,009	18	726.055,043 354.042,837	7.784
18	726.055,043 354.042,837	19	726.093,729 353.952,877	97.926
19	726.093,729 353.952,877	20	726.097,517 353.943,622	10.0
20	726.097,517 353.943,622	1	726.328,359 353.442,955	551.322

** Lungimile segmentelor sunt determinate în planul de proiecție Stereo 70 și sunt rotunjite la 1 milimetru.

*** Distanța dintre puncte este formată din segmente cumulate ce sunt mai mici decât valoarea 1 milimetru.

**DATE DESPRE IMOBILUL NR. 6191**

Oficiul de Cadastru și Publicitate Imobiliară IALOMITA
Biroul de Cadastru și Publicitate Imobiliară Slobozia

A. Partea I. Descrierea imobilului

TEREN Extravilan

Adresa: Jud. Ialomita

Nr. Crt	Nr cadastral Nr. topografic	Suprafața* (mp)	Observații / Referințe
A1		9.543	Sector cadastral:4 Teren neimprejmuit;

B. Partea II. Proprietari și acte

Inscrieri privitoare la dreptul de proprietate și alte drepturi reale		Referințe
/		
Act Normativ nr. Legea 7, din 13/03/1996 emis de PARLAMENTUL ROMÂNIEI;		
B1	Inscrierea provizorie, drept de PROPRIETATE art.13 alin.15, dobândit prin Lege, cota actuala 1/1, cota initiala 1/1 1) UAT VLADENI, CIF:4365441, PROPRIETAR NEIDENTIFICAT	A1

C. Partea III. SARCINI .

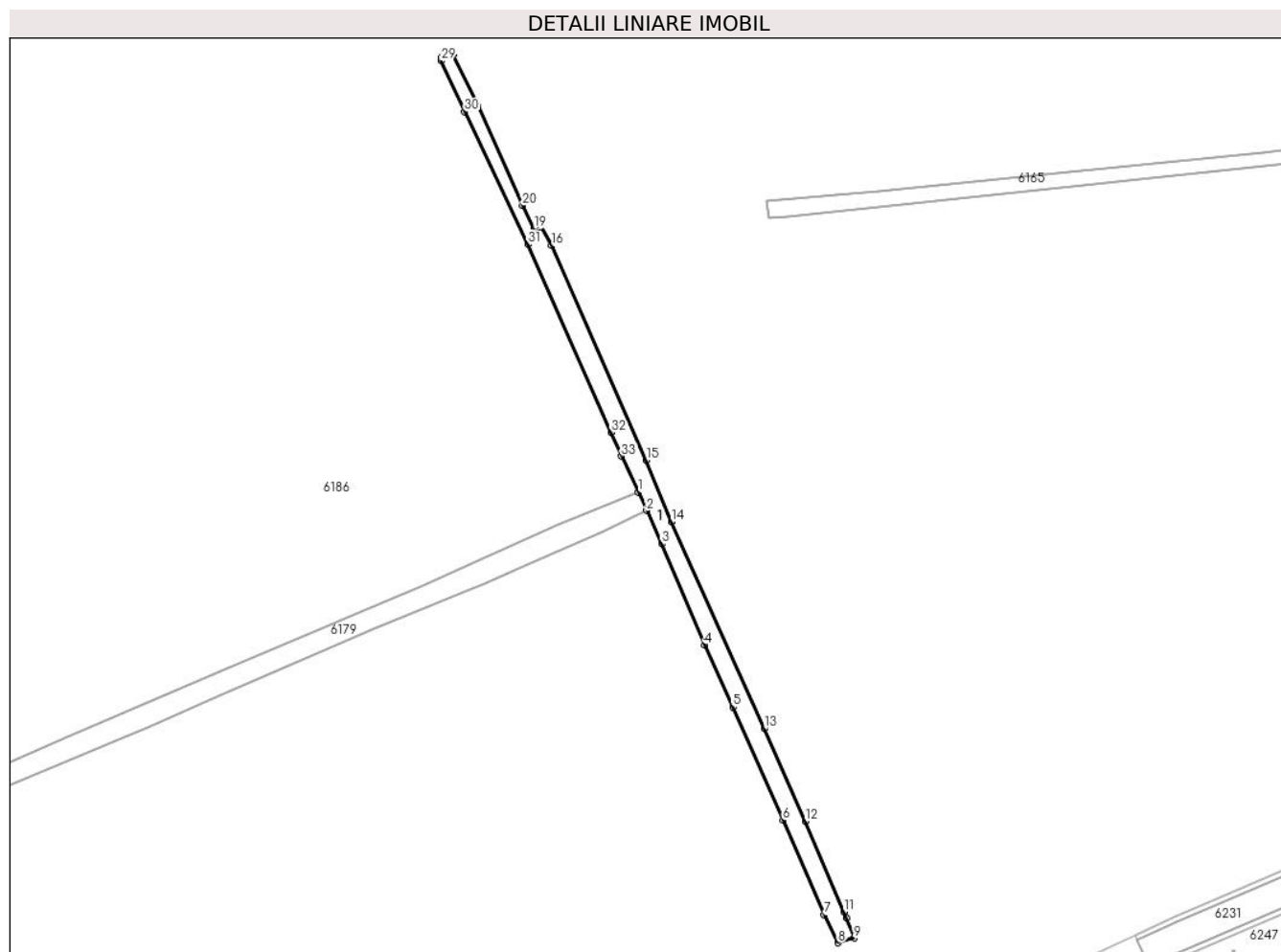
Inscrieri privind dezmembramintele dreptului de proprietate, drepturi reale de garanție și sarcini	Referințe
NU SUNT	

Anexa Nr. 1 La Partea I

Teren

Nr cadastral	Suprafața (mp)*	Observații / Referințe
	9.543	

* Suprafața este determinată în planul de proiecție Stereo 70.



Date referitoare la teren

Crt	Categorie folosință	Intravilan	Suprafața (mp)	Tarla	Parcelă	Nr. topo	Observații / Referințe
1	curți constructii	NU	9.543	-	-	-	HC 1826

Date referitoare la construcții

Crt	Număr	Destinație construcție	Supraf. (mp)	Situație juridică	Observații / Referințe
A1.1		construcții industriale și edilitare	9.543	Fara acte	Nr. niveluri:1; S. construita la sol:9543 mp; Canal

Lungime Segmente

1) Valorile lungimilor segmentelor sunt obținute din proiecție în plan.

Punct început	X / Y	Punct sfârșit	X / Y	Lungime segment (** (m))
1	727.110,915 353.776,231	2	727.117,136 353.762,814	14.789
3	727.128,19 353.738,778	4	727.159,356 353.665,091	80.007
5	727.179,868 353.620,075	6	727.216,275 353.537,736	90.029

Punct început	X / Y	Punct sfârșit	X / Y	Lungime segment (** (m))
2	727.117,136 353.762,814	3	727.128,19 353.738,778	26.456
4	727.159,356 353.665,091	5	727.179,868 353.620,075	49.469
6	727.216,275 353.537,736	7	727.246,145 353.469,264	74.704

Punct început	X / Y	Punct sfârșit	X / Y	Lungime segment (** (m)
7	727.246,145 353.469,264	8	727.256,262 353.448,821	22.809
9	727.267,922 353.452,223	10	727.262,228 353.467,009	15.844
11	727.260,561 353.471,333	12	727.232,569 353.537,234	71.6
13	727.202,805 353.604,444	14	727.135,271 353.754,615	164.658
15	727.116,957 353.799,469	16	727.047,941 353.955,356	170.482
17	727.039,877 353.969,278	18	727.038,252 353.969,16	1.629
19	727.035,179 353.967,66	20	727.026,838 353.984,567	18.853
21	726.994,334 354.056,897	22	726.976,645 354.094,099	41.193
23	726.975,241 354.095,119	24	726.972,993 354.095,152	2.248
25	726.971,571 354.094,789	26	726.969,884 354.093,995	1.865
27	726.968,527 354.092,837	28	726.968,098 354.091,977	0.961
29	726.967,855 354.089,718	30	726.984,827 354.052,45	40.951
31	727.031,017 353.956,297	32	727.091,485 353.819,608	149.467
33	727.098,813 353.802,325	1	727.110,915 353.776,231	28.764

Punct început	X / Y	Punct sfârșit	X / Y	Lungime segment (** (m)
8	727.256,262 353.448,821	9	727.267,922 353.452,223	12.146
10	727.262,228 353.467,009	11	727.260,561 353.471,333	4.634
12	727.232,569 353.537,234	13	727.202,805 353.604,444	73.506
14	727.135,271 353.754,615	15	727.116,957 353.799,469	48.449
16	727.047,941 353.955,356	17	727.039,877 353.969,278	16.089
18	727.038,252 353.969,16	19	727.035,179 353.967,66	3.42
20	727.026,838 353.984,567	21	726.994,334 354.056,897	79.298
22	726.976,645 354.094,099	23	726.975,241 354.095,119	1.735
24	726.972,993 354.095,152	25	726.971,571 354.094,789	1.468
26	726.969,884 354.093,995	27	726.968,527 354.092,837	1.784
28	726.968,098 354.091,977	29	726.967,855 354.089,718	2.272
30	726.984,827 354.052,45	31	727.031,017 353.956,297	106.672
32	727.091,485 353.819,608	33	727.098,813 353.802,325	18.772

** Lungimile segmentelor sunt determinate în planul de proiecție Stereo 70 și sunt rotunjite la 1 milimetru.

*** Distanța dintre puncte este formată din segmente cumulate ce sunt mai mici decât valoarea 1 milimetru.

**DATE DESPRE IMOBILUL NR. 6192**

Oficiul de Cadastru și Publicitate Imobiliară IALOMITA
Biroul de Cadastru și Publicitate Imobiliară Slobozia

A. Partea I. Descrierea imobilului

TEREN Extravilan

Adresa: Jud. Ialomita

Nr. Crt	Nr cadastral Nr. topografic	Suprafața* (mp)	Observații / Referințe
A1		5.951	Sector cadastral:4 Teren neimprejmuit;

B. Partea II. Proprietari și acte

Inscrieri privitoare la dreptul de proprietate și alte drepturi reale		Referințe
/		
Act Normativ nr. Legea 7, din 13/03/1996 emis de PARLAMENTUL ROMÂNIEI;		
B1	Inscrierea provizorie, drept de PROPRIETATE art.13 alin.15, dobândit prin Lege, cota actuala 1/1, cota initiala 1/1 1) UAT VLADENI, CIF:4365441, PROPRIETAR NEIDENTIFICAT	A1

C. Partea III. SARCINI .

Inscrieri privind dezmembramintele dreptului de proprietate, drepturi reale de garanție și sarcini	Referințe
NU SUNT	

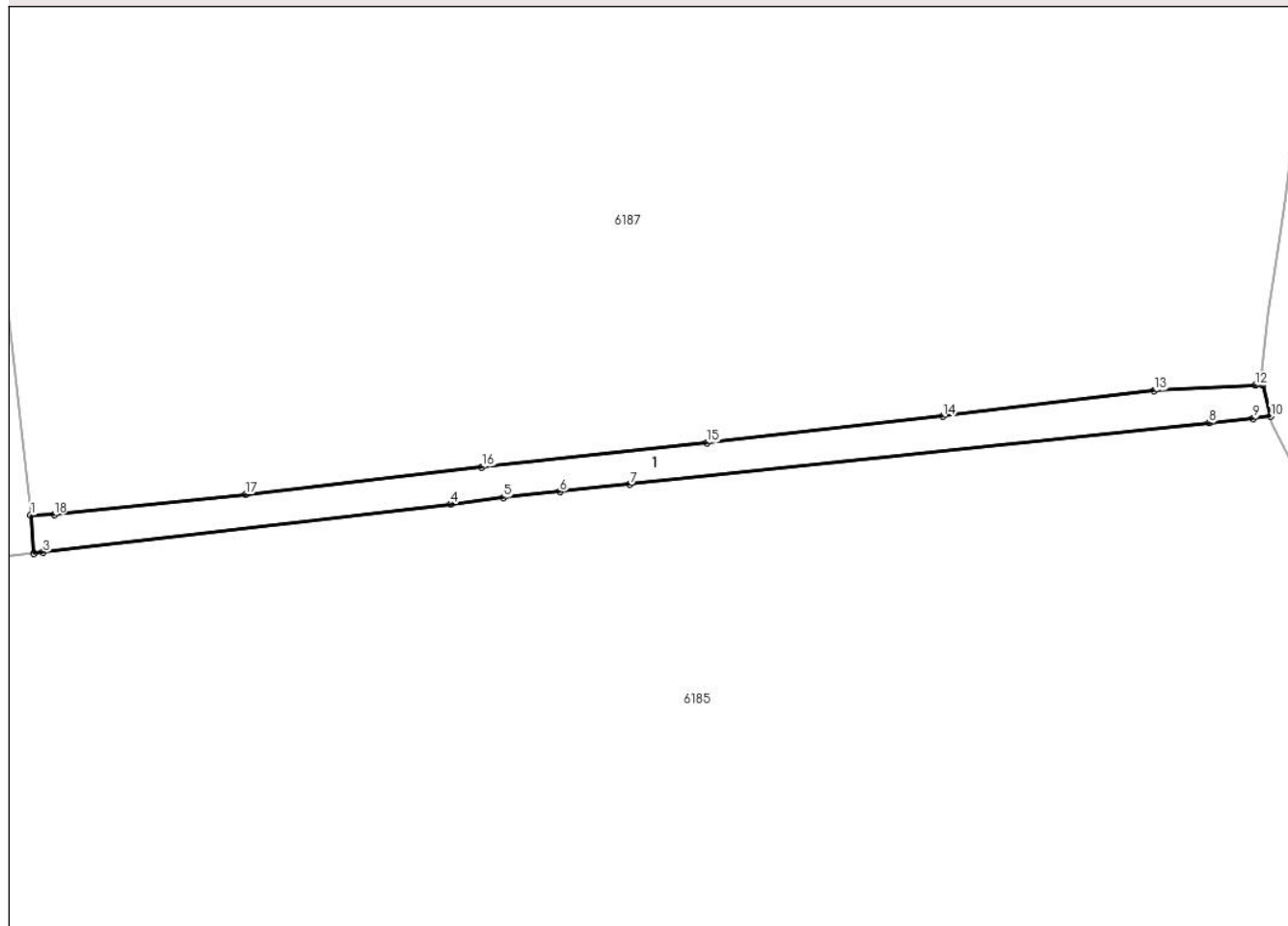
Anexa Nr. 1 La Partea I

Teren

Nr cadastral	Suprafața (mp)*	Observații / Referințe
	5.951	

* Suprafața este determinată în planul de proiecție Stereo 70.

DETALII LINIARE IMOBIL



Date referitoare la teren

Crt	Categorie folosință	Intravilan	Suprafața (mp)	Tarla	Parcelă	Nr. topo	Observații / Referințe
1	curți constructii	NU	5.951	-	-	-	HC 2447

Date referitoare la construcții

Crt	Număr	Destinație construcție	Supraf. (mp)	Situație juridică	Observații / Referințe
A1.1		construcții industriale și edilitare	5.951	Fara acte	Nr. niveluri:1; S. construita la sol:5951 mp; Canal

Lungime Segmente

1) Valorile lungimilor segmentelor sunt obținute din proiecție în plan.

Punct început	X / Y	Punct sfârșit	X / Y	Lungime segment (** (m))
1	728.914,352 354.173,654	2	728.915,467 354.159,39	14.308
2	728.915,467 354.159,39	3	728.918,954 354.159,765	3.507
3	728.918,954 354.159,765	4	729.071,236 354.177,891	153.357

Punct început	X / Y	Punct sfârșit	X / Y	Lungime segment (** (m)
4	729.071,236 354.177,891	5	729.090,877 354.180,244	19.781
5	729.090,877 354.180,244	6	729.111,866 354.182,459	21.106
6	729.111,866 354.182,459	7	729.138,058 354.185,223	26.337
7	729.138,058 354.185,223	8	729.354,419 354.208,06	217.563
8	729.354,419 354.208,06	9	729.370,887 354.209,798	16.559
9	729.370,887 354.209,798	10	729.377,361 354.210,582	6.521
10	729.377,361 354.210,582	11	729.374,379 354.222,247	12.04
11	729.374,379 354.222,247	12	729.371,761 354.222,148	2.62
12	729.371,761 354.222,148	13	729.333,942 354.220,159	37.871
13	729.333,942 354.220,159	14	729.255,0 354.210,589	79.52
14	729.255,0 354.210,589	15	729.166,733 354.200,713	88.818
15	729.166,733 354.200,713	16	729.082,843 354.191,723	84.37
16	729.082,843 354.191,723	17	728.994,611 354.181,402	88.834
17	728.994,611 354.181,402	18	728.923,126 354.173,829	71.885
18	728.923,126 354.173,829	1	728.914,352 354.173,654	8.776

** Lungimile segmentelor sunt determinate în planul de proiecție Stereo 70 și sunt rotunjite la 1 milimetru.

*** Distanța dintre puncte este formată din segmente cumulate ce sunt mai mici decât valoarea 1 milimetru.

