

**DATE DESPRE IMOBILUL NR. 5301**

Oficiul de Cadastru și Publicitate Imobiliară IALOMITA  
Biroul de Cadastru și Publicitate Imobiliară Slobozia

**A. Partea I. Descrierea imobilului**

TEREN Extravilan

Adresa: Jud. Ialomita

Nr. Crt	Nr cadastral Nr. topografic	Suprafața* (mp)	Observații / Referințe
A1	20765	1.000	Sector cadastral:12 Teren neimprejmuit;

**B. Partea II. Proprietari și acte**

Inscrieri privitoare la dreptul de proprietate și alte drepturi reale		Referințe
<b>101759 / 22/12/2015</b>		
Act Notarial nr. 2651, din 21/12/2015 emis de Ghita Rozalinda Mariana Camelia;		
B3	Intabulare, drept de PROPRIETATE, dobandit prin Conventie, cota actuala 1/2 1) RADUCANU ANGEL	A1
B4	Intabulare, drept de PROPRIETATE, dobandit prin Conventie, cota actuala 1/2 1) RADUCANU CRISTIAN	A1

**C. Partea III. SARCINI .**

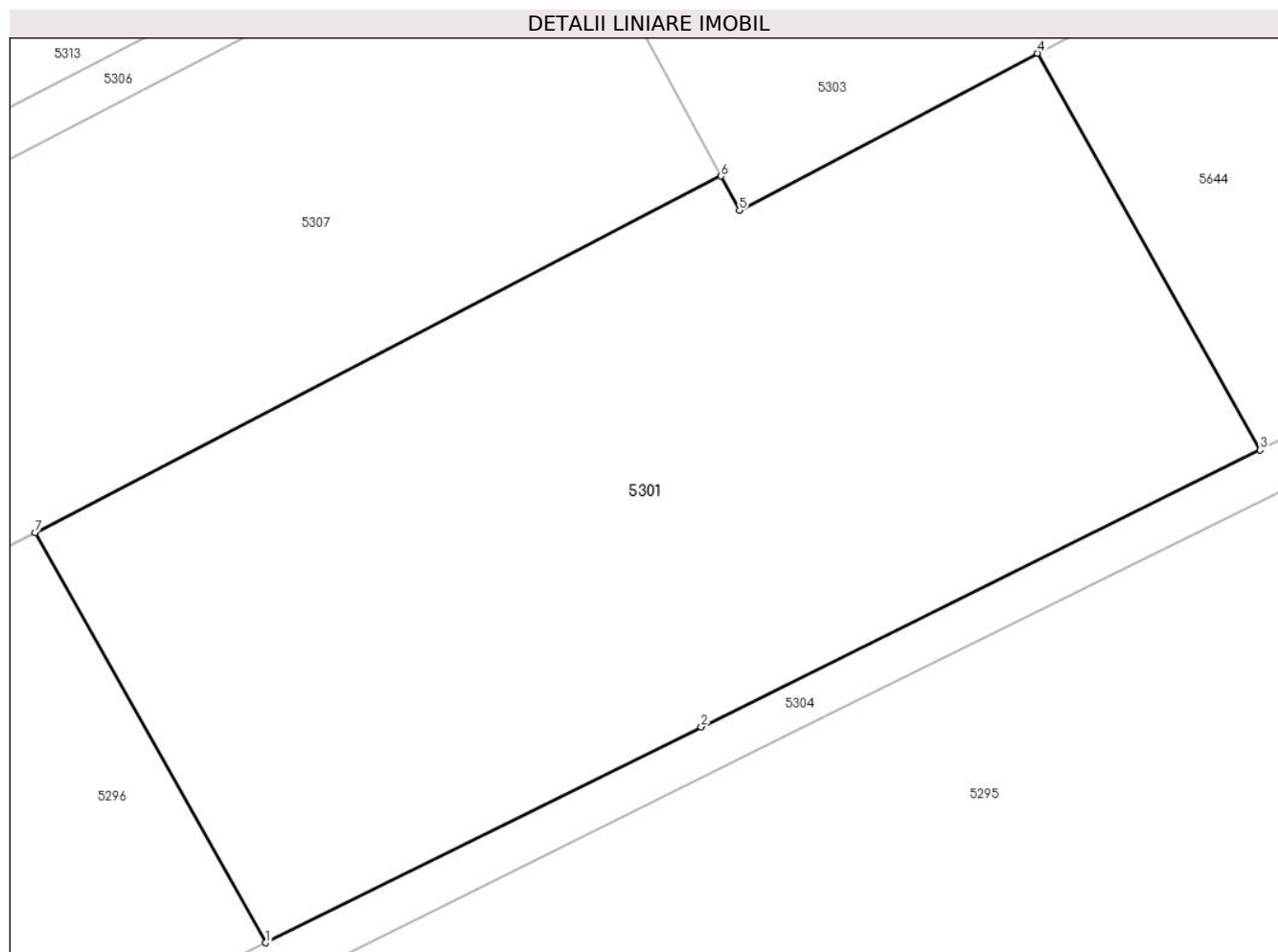
Inscrieri privind dezmembramintele dreptului de proprietate, drepturi reale de garanție și sarcini	Referințe
NU SUNT	

## Anexa Nr. 1 La Partea I

## Teren

Nr cadastral	Suprafața (mp)*	Observații / Referințe
20765	1.000	

\* Suprafața este determinată în planul de proiecție Stereo 70.



## Date referitoare la teren

Crt	Categorie folosință	Intravilan	Suprafața (mp)	Tarla	Parcelă	Nr. topo	Observații / Referințe
78	arabil	NU	1.000	326/1	78	-	

## Lungime Segmente

1) Valorile lungimilor segmentelor sunt obținute din proiecție în plan.

Punct început	X / Y	Punct sfârșit	X / Y	Lungime segment (** (m)
1	645.537,367 359.531,134	2	645.556,464 359.540,589	21.31
2	645.556,464 359.540,589	3	645.580,972 359.552,721	27.346
3	645.580,972 359.552,721	4	645.571,194 359.570,1	19.94
4	645.571,194 359.570,1	5	645.558,144 359.563,221	14.752
5	645.558,144 359.563,221	6	645.557,332 359.564,72	1.705

Punct început	X / Y	Punct sfârșit	X / Y	Lungime segment (** (m)
6	645.557,332 359.564,72	7	645.527,257 359.549,102	33.888
7	645.527,257 359.549,102	1	645.537,367 359.531,134	20.617

\*\* Lungimile segmentelor sunt determinate în planul de proiecție Stereo 70 și sunt rotunjite la 1 milimetru.

\*\*\* Distanța dintre puncte este formată din segmente cumulate ce sunt mai mici decât valoarea 1 milimetru.



**DATE DESPRE IMOBILUL NR. 5302**

Oficiul de Cadastru și Publicitate Imobiliară IALOMITA  
Biroul de Cadastru și Publicitate Imobiliară Slobozia

**A. Partea I. Descrierea imobilului**

TEREN Extravilan

Adresa: Jud. Ialomita

Nr. Crt	Nr cadastral Nr. topografic	Suprafața* (mp)	Observații / Referințe
A1	22862	400	Sector cadastral:12 Teren neimprejmuit;

**B. Partea II. Proprietari și acte**

Inscrieri privitoare la dreptul de proprietate și alte drepturi reale		Referințe
<b>7550 / 30/01/2023</b>		
Act Notarial nr. 352, din 26/01/2023 emis de Ion Traian;		
B4	Intabulare, drept de PROPRIETATE, dobandit prin Conventie, cota actuala 1/1 1) <b>BOBES DORINA</b> , casatorita cu 2) <b>BOBES MIHAIL</b>	A1
B5	Se noteaza apartenenta terenului de la A1, la patrimoniul de afectatiune al intreprinderii <b>BOBES DORINA INTREPRINDERE INDIVIDUALA</b>	A1

**C. Partea III. SARCINI .**

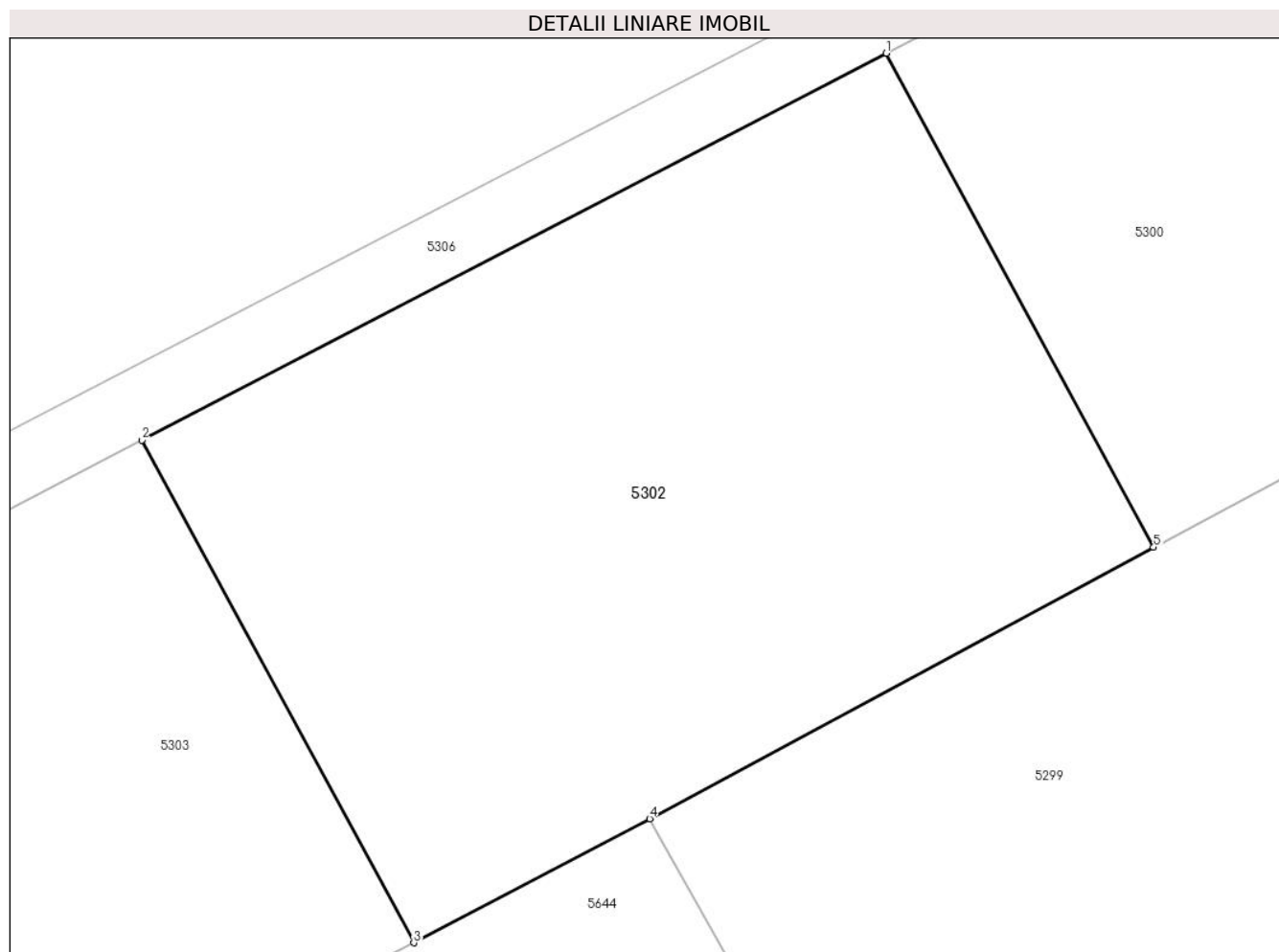
Inscrieri privind dezmembramintele dreptului de proprietate, drepturi reale de garanție și sarcini	Referințe
NU SUNT	

## Anexa Nr. 1 La Partea I

## Teren

Nr cadastral	Suprafața (mp)*	Observații / Referințe
22862	400	

\* Suprafața este determinată în planul de proiecție Stereo 70.



## Date referitoare la teren

Crt	Categorie folosință	Intravilan	Suprafața (mp)	Tarla	Parcelă	Nr. topo	Observații / Referințe
77	arabil	NU	400	326/1	77	-	

## Lungime Segmente

1) Valorile lungimilor segmentelor sunt obținute din proiecție în plan.

Punct început	X / Y	Punct sfârșit	X / Y	Lungime segment (** (m)
1	645.598,408 359.602,997	2	645.576,818 359.591,786	24.326
2	645.576,818 359.591,786	3	645.584,703 359.577,22	16.563
3	645.584,703 359.577,22	4	645.591,542 359.580,817	7.727
4	645.591,542 359.580,817	5	645.606,156 359.588,681	16.596
5	645.606,156 359.588,681	1	645.598,408 359.602,997	16.278

**\*\* Lungimile segmentelor sunt determinate în planul de proiecție Stereo 70 și sunt rotunjite la 1 milimetru.**

**\*\*\* Distanța dintre puncte este formată din segmente cumulate ce sunt mai mici decât valoarea 1 milimetru.**





**DATE DESPRE IMOBILUL NR. 5303**

Oficiul de Cadastru și Publicitate Imobiliară IALOMITA  
Biroul de Cadastru și Publicitate Imobiliară Slobozia

**A. Partea I. Descrierea imobilului**

TEREN Extravilan

Adresa: Jud. Ialomita

Nr. Crt	Nr cadastral Nr. topografic	Suprafața* (mp)	Observații / Referințe
A1	21941	500	Sector cadastral:12 Teren neimprejmuit;

**B. Partea II. Proprietari și acte**

Inscrieri privitoare la dreptul de proprietate și alte drepturi reale		Referințe
<b>120671 / 08/10/2019</b>		
Act Administrativ nr. 116989/56250, din 16/05/1995 emis de COMISIA JUDETEANA IALOMITA (act administrativ nr 2984 din 03.10.2019, emis de PRIMARIA COMUNEI VALEA MACRISULUI;act notarial nr 41 din 24.01.2005, emis de BNP ION TRAIAN;act administrativ nr 2831 din 20.09.2019, emis de PRIMARIA COMUNEI VALEA MACRISULUI);		
B1	Intabulare, drept de PROPRIETATE, dobandit prin Succesiune, cota actuala 1/1 1) DRĂGAN GHERGHINA	A1

**C. Partea III. SARCINI .**

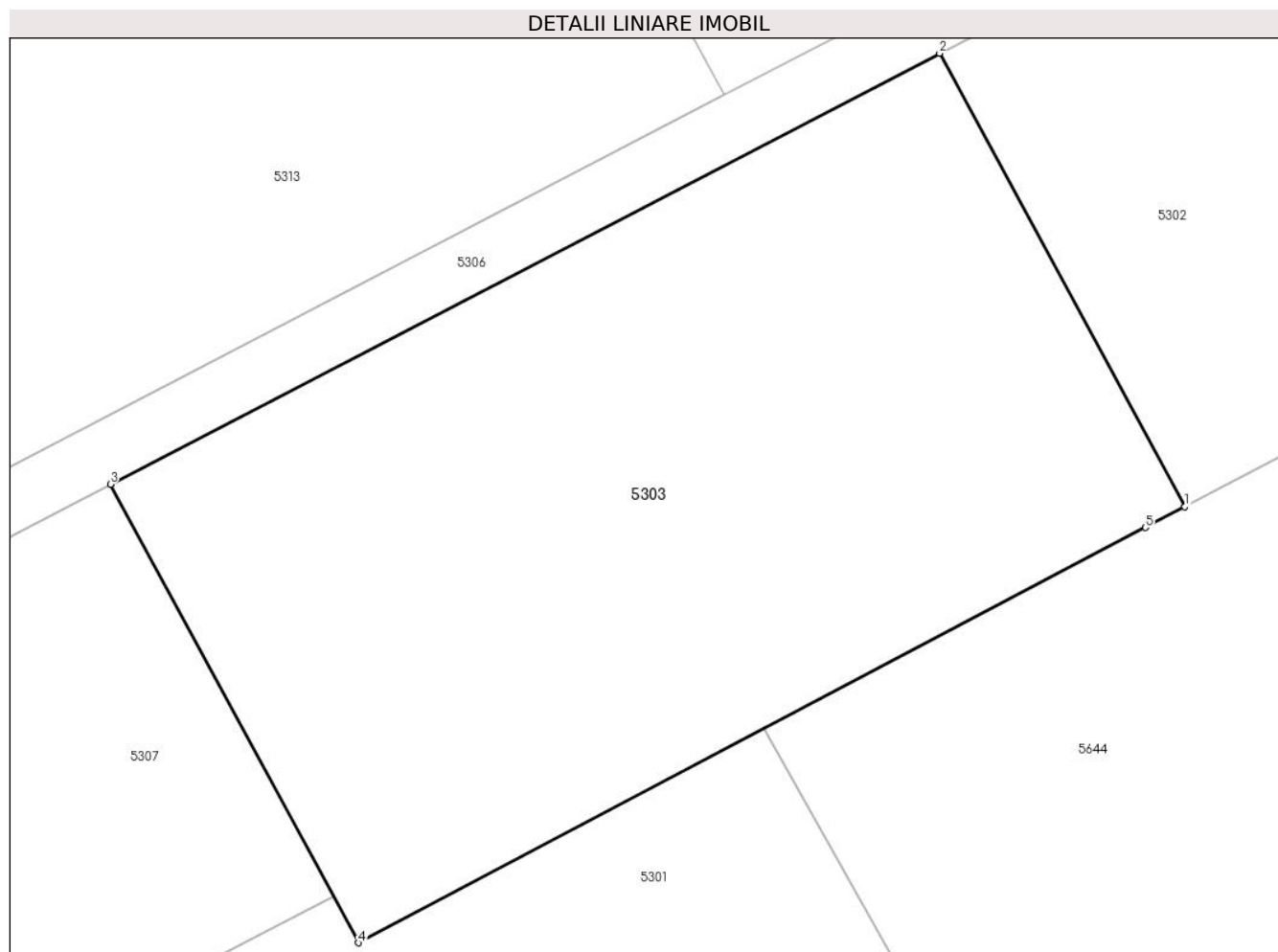
Inscrieri privind dezmembramintele dreptului de proprietate, drepturi reale de garanție și sarcini	Referințe
NU SUNT	

## Anexa Nr. 1 La Partea I

## Teren

Nr cadastral	Suprafața (mp)*	Observații / Referințe
21941	500	

\* Suprafața este determinată în planul de proiecție Stereo 70.



## Date referitoare la teren

Crt	Categorie folosință	Intra vilan	Suprafața (mp)	Tarla	Parcelă	Nr. topo	Observații / Referințe
76	arabil	NU	500	326/1	76	-	

## Lungime Segmente

1) Valorile lungimilor segmentelor sunt obținute din proiecție în plan.

Punct început	X / Y	Punct sfârșit	X / Y	Lungime segment (** (m)
1	645.584,703 359.577,22	2	645.576,818 359.591,786	16.563
2	645.576,818 359.591,786	3	645.550,171 359.577,949	30.026
3	645.550,171 359.577,949	4	645.558,144 359.563,221	16.747
4	645.558,144 359.563,221	5	645.583,438 359.576,554	28.593
5	645.583,438 359.576,554	1	645.584,703 359.577,22	1.43

**\*\* Lungimile segmentelor sunt determinate în planul de proiecție Stereo 70 și sunt rotunjite la 1 milimetru.**

**\*\*\* Distanța dintre puncte este formată din segmente cumulate ce sunt mai mici decât valoarea 1 milimetru.**



**DATE DESPRE IMOBILUL NR. 5304**

Oficiul de Cadastru și Publicitate Imobiliară IALOMITA  
Biroul de Cadastru și Publicitate Imobiliară Slobozia

**A. Partea I. Descrierea imobilului**

TEREN Extravilan

Adresa: Jud. Ialomita

Nr. Crt	Nr cadastral Nr. topografic	Suprafața* (mp)	Observații / Referințe
A1		931	Sector cadastral:12 Teren neimprejmuit;

**B. Partea II. Proprietari și acte**

Inscrieri privitoare la dreptul de proprietate și alte drepturi reale		Referințe
/		
Act Normativ nr. 7, din 13/03/1996 emis de Parlamentul Romaniei (Art.13 alin.15 din Legea nr.7/1996, republ.,cu modif.si compl.ulterioare);		
B1	Inscrierea provizorie, drept de PROPRIETATE, dobandit prin Lege, cota actuala 1/1	A1
	1) UNITATEA ADMINISTRATIV TERITORIALA VALEA MACRISULUI,PROPRIETAR NEIDENTIFICAT, CIF: 4428000	

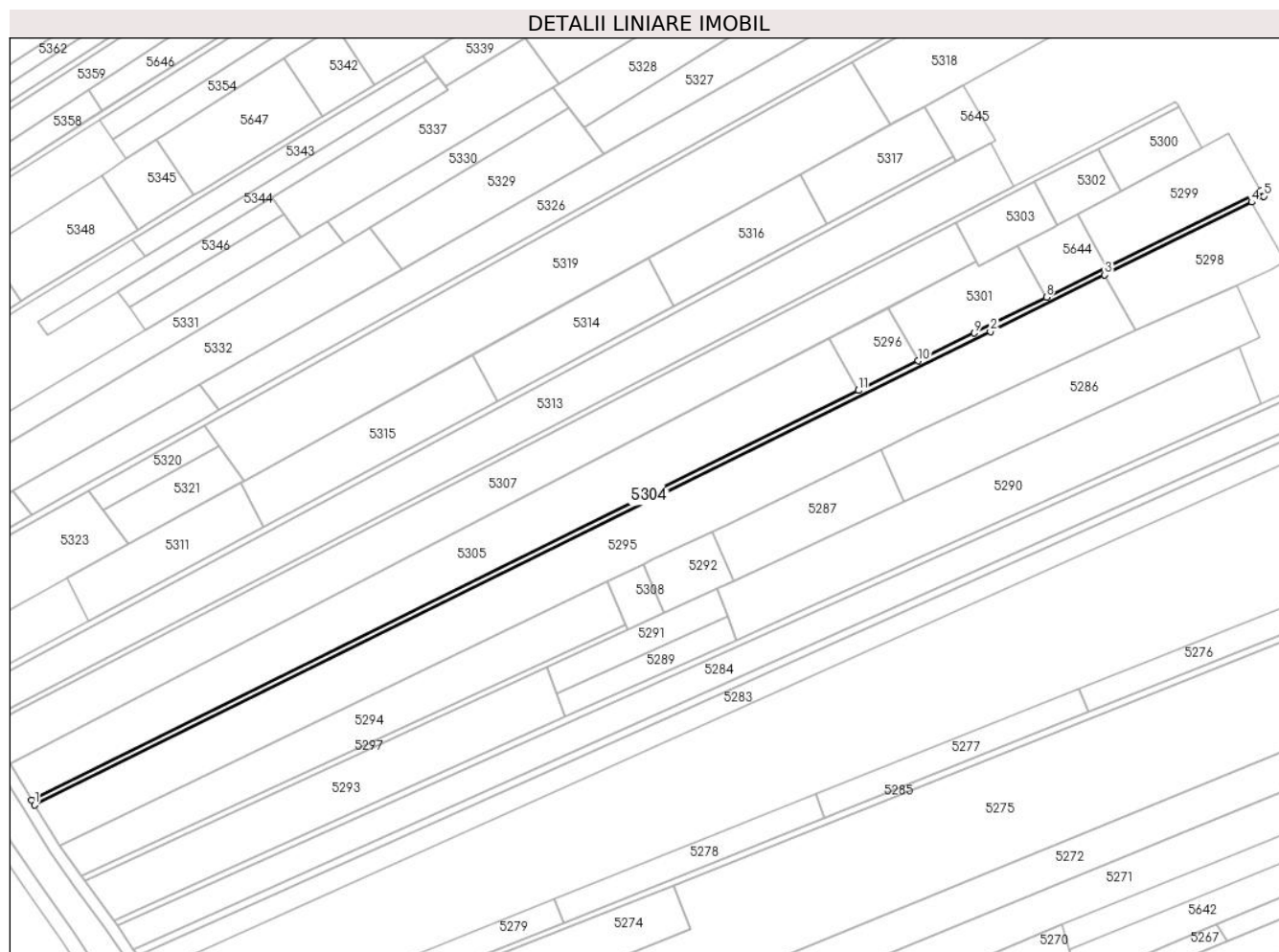
**C. Partea III. SARCINI .**

Inscrieri privind dezmembramintele dreptului de proprietate, drepturi reale de garanție și sarcini	Referințe
NU SUNT	

**Teren**

Nr cadastral	Suprafața (mp)*	Observații / Referințe
	931	

\* Suprafața este determinată în planul de proiecție Stereo 70.



**Date referitoare la teren**

Crt	Categorie folosință	Intravilan	Suprafața (mp)	Tarla	Parcelă	Nr. topo	Observații / Referințe
5304	drum	NU	931	-	-	-	De 326/1/9

**Lungime Segmente**

1) Valorile lungimilor segmentelor sunt obținute din proiecție în plan.

Punct început	X / Y	Punct sfârșit	X / Y	Lungime segment (** (m)
1	645.237,431 359.380,431	2	645.561,956 359.541,077	362.11
2	645.561,956 359.541,077	3	645.600,795 359.560,303	43.338
3	645.600,795 359.560,303	4	645.650,695 359.585,004	55.679
4	645.650,695 359.585,004	5	645.654,786 359.587,029	4.565
5	645.654,786 359.587,029	6	645.653,805 359.588,772	2.0

Punct început	X / Y	Punct sfârșit	X / Y	Lungime segment (** (m)
6	645.653,805 359.588,772	7	645.601,604 359.562,932	58.246
7	645.601,604 359.562,932	8	645.580,972 359.552,721	23.021
8	645.580,972 359.552,721	9	645.556,464 359.540,589	27.346
9	645.556,464 359.540,589	10	645.537,367 359.531,134	21.31
10	645.537,367 359.531,134	11	645.517,127 359.521,115	22.584
11	645.517,127 359.521,115	12	645.236,39 359.382,148	313.249
12	645.236,39 359.382,148	1	645.237,431 359.380,431	2.007

\*\* Lungimile segmentelor sunt determinate în planul de proiecție Stereo 70 și sunt rotunjite la 1 milimetru.

\*\*\* Distanța dintre puncte este formată din segmente cumulate ce sunt mai mici decât valoarea 1 milimetru.





**DATE DESPRE IMOBILUL NR. 5305**

Oficiul de Cadastru și Publicitate Imobiliară IALOMITA  
Biroul de Cadastru și Publicitate Imobiliară Slobozia

**A. Partea I. Descrierea imobilului**

TEREN Extravilan

Adresa: Jud. Ialomita

Nr. Crt	Nr cadastral Nr. topografic	Suprafața* (mp)	Observații / Referințe
A1		5.370	Sector cadastral:12 Teren neimprejmuit;

**B. Partea II. Proprietari și acte**

Inscrieri privitoare la dreptul de proprietate și alte drepturi reale		Referințe
/		
Act Administrativ nr. 116807, din 07/11/1994 emis de CJSIPT IALOMITA;		
B1	Intabulare, drept de PROPRIETATE, dobandit prin Reconstituire, cota actuala 1/1 1) DRAGNEA MARCELA 2) COMAN ELENA 3) SLOBOZEANU ANCUȚA, decedata	A1

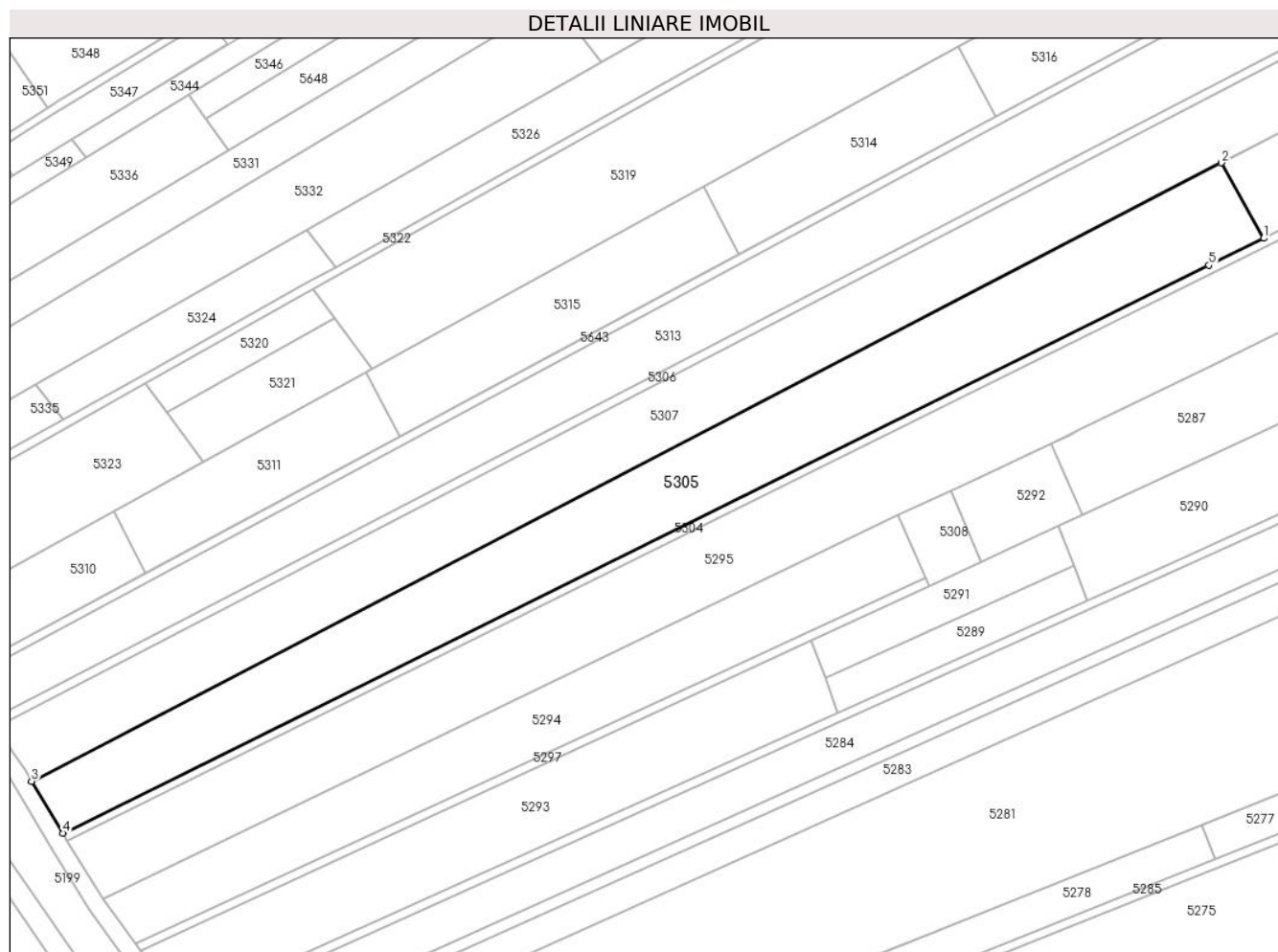
**C. Partea III. SARCINI .**

Inscrieri privind dezmembramintele dreptului de proprietate, drepturi reale de garanție și sarcini	Referințe
NU SUNT	

### Teren

Nr cadastral	Suprafața (mp)*	Observații / Referințe
	5.370	

\* Suprafața este determinată în planul de proiecție Stereo 70.



### Date referitoare la teren

Crt	Categorie folosință	Intravilan	Suprafața (mp)	Tarla	Parcelă	Nr. topo	Observații / Referințe
74	arabil	NU	5.370	326/1	74	-	

### Lungime Segmente

1) Valorile lungimilor segmentelor sunt obținute din proiecție în plan.

Punct început	X / Y	Punct sfârșit	X / Y	Lungime segment (** (m)
1	645.517,127 359.521,115	2	645.507,231 359.538,704	20.181
2	645.507,231 359.538,704	3	645.229,081 359.394,267	313.415
3	645.229,081 359.394,267	4	645.236,39 359.382,148	14.153
4	645.236,39 359.382,148	5	645.504,353 359.514,794	298.997
5	645.504,353 359.514,794	1	645.517,127 359.521,115	14.253

**\*\* Lungimile segmentelor sunt determinate în planul de proiecție Stereo 70 și sunt rotunjite la 1 milimetru.**

**\*\*\* Distanța dintre puncte este formată din segmente cumulate ce sunt mai mici decât valoarea 1 milimetru.**



**DATE DESPRE IMOBILUL NR. 5306**

Oficiul de Cadastru și Publicitate Imobiliară IALOMITA  
Biroul de Cadastru și Publicitate Imobiliară Slobozia

**A. Partea I. Descrierea imobilului**

TEREN Extravilan

Adresa: Jud. Ialomita

Nr. Crt	Nr cadastral Nr. topografic	Suprafața* (mp)	Observații / Referințe
A1		914	Sector cadastral:12 Teren neimprejmuit;

**B. Partea II. Proprietari și acte**

Inscrieri privitoare la dreptul de proprietate și alte drepturi reale	Referințe
/	
Act Normativ nr. 7, din 13/03/1996 emis de Parlamentul Romaniei (Art.13 alin.15 din Legea nr.7/1996, republicata,cu modif.si completarile ulterioare);	
B1	Inscrierea provizorie, drept de PROPRIETATE,proprietate publica, A1 dobandit prin Lege, cota actuala 1/1
1) UNITATEA ADMINISTRATIV TERITORIALA VALEA MACRISULUI,PROPRIETAR NEIDENTIFICAT, CIF: 44280000	

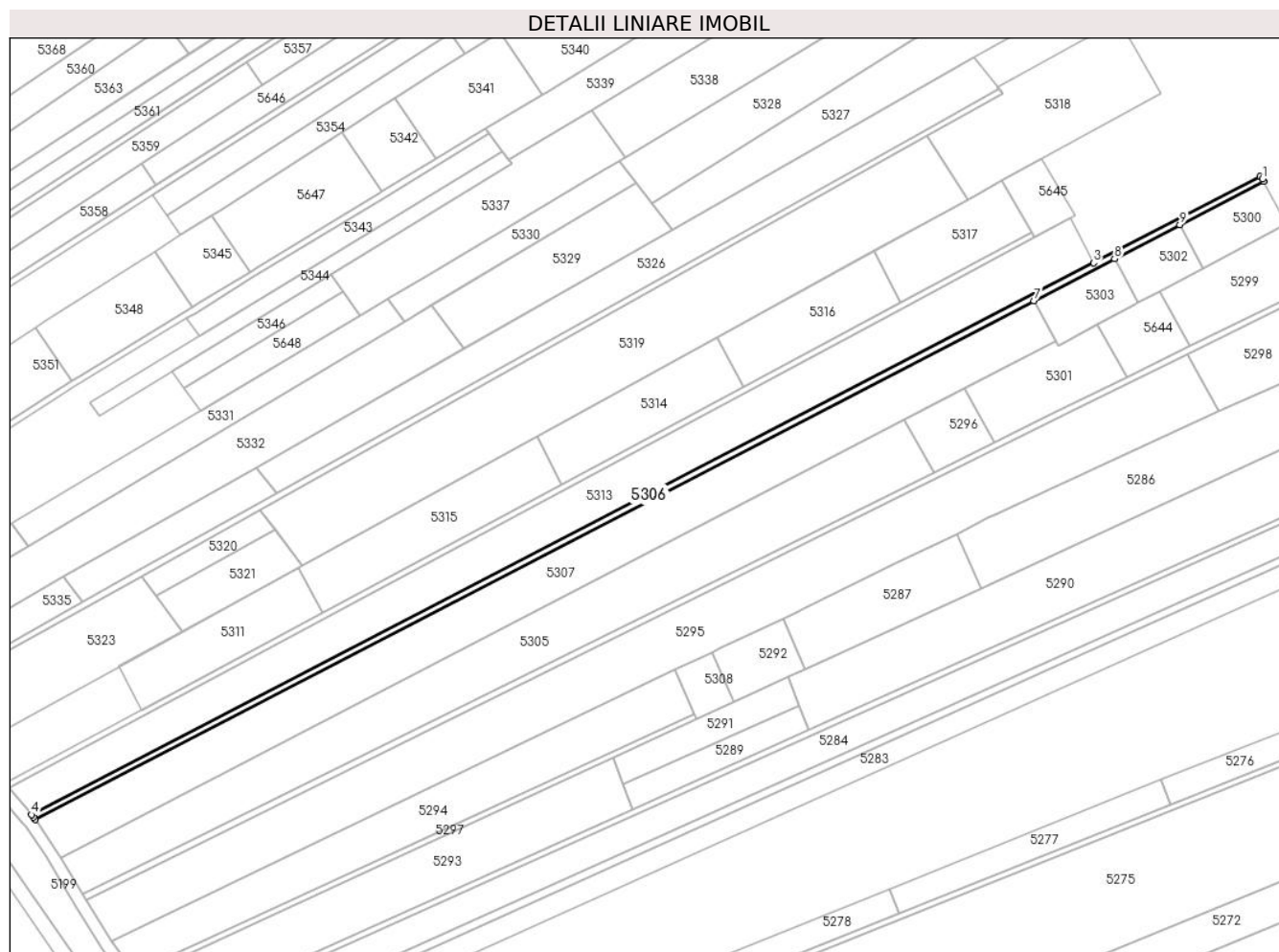
**C. Partea III. SARCINI .**

Inscrieri privind dezmembramintele dreptului de proprietate, drepturi reale de garanție și sarcini	Referințe
NU SUNT	

### Teren

Nr cadastral	Suprafața (mp)*	Observații / Referințe
	914	

\* Suprafața este determinată în planul de proiecție Stereo 70.



### Date referitoare la teren

Crt	Categorie folosință	Intravilan	Suprafața (mp)	Tarla	Parcelă	Nr. topo	Observații / Referințe
5306	drum	NU	914	-	-	-	De 326/1/8

### Lungime Segmente

1) Valorile lungimilor segmentelor sunt obținute din proiecție în plan.

Punct început	X / Y	Punct sfârșit	X / Y	Lungime segment (** (m)
1	645.625,613 359.618,186	2	645.624,82 359.618,966	1.112
2	645.624,82 359.618,966	3	645.569,886 359.590,44	61.899
3	645.569,886 359.590,44	4	645.219,4 359.408,44	394.923
4	645.219,4 359.408,44	5	645.220,055 359.407,655	1.023
5	645.220,055 359.407,655	6	645.220,627 359.406,825	1.008

Punct început	X / Y	Punct sfârșit	X / Y	Lungime segment (** (m)
6	645.220,627 359.406,825	7	645.550,171 359.577,949	371.325
7	645.550,171 359.577,949	8	645.576,818 359.591,786	30.026
8	645.576,818 359.591,786	9	645.598,408 359.602,997	24.326
9	645.598,408 359.602,997	10	645.626,062 359.617,357	31.16
10	645.626,062 359.617,357	1	645.625,613 359.618,186	0.943

\*\* Lungimile segmentelor sunt determinate în planul de proiecție Stereo 70 și sunt rotunjite la 1 milimetru.

\*\*\* Distanța dintre puncte este formată din segmente cumulate ce sunt mai mici decât valoarea 1 milimetru.





**DATE DESPRE IMOBILUL NR. 5307**

Oficiul de Cadastru și Publicitate Imobiliară IALOMITA  
Biroul de Cadastru și Publicitate Imobiliară Slobozia

**A. Partea I. Descrierea imobilului**

TEREN Extravilan

Adresa: Jud. Ialomita

Nr. Crt	Nr cadastral Nr. topografic	Suprafața* (mp)	Observații / Referințe
A1		5.573	Sector cadastral:12 Teren neimprejmit;

**B. Partea II. Proprietari și acte**

Inscrieri privitoare la dreptul de proprietate și alte drepturi reale		Referințe
/		
Act Notarial nr. 31, din 14/02/1997 emis de BNP DAN LAURENTIU;		
B1	Intabulare, drept de PROPRIETATE, dobandit prin Succesiune, cota actuala 1/2 1) NITA AUREL MAXIMILIAN	A1
Act Notarial nr. 31, din 17/02/1997 emis de BNP DAN LAURENTIU;		
B2	Intabulare, drept de PROPRIETATE, dobandit prin Succesiune, cota actuala 1/2 1) RADUTA CORNELIA	A1

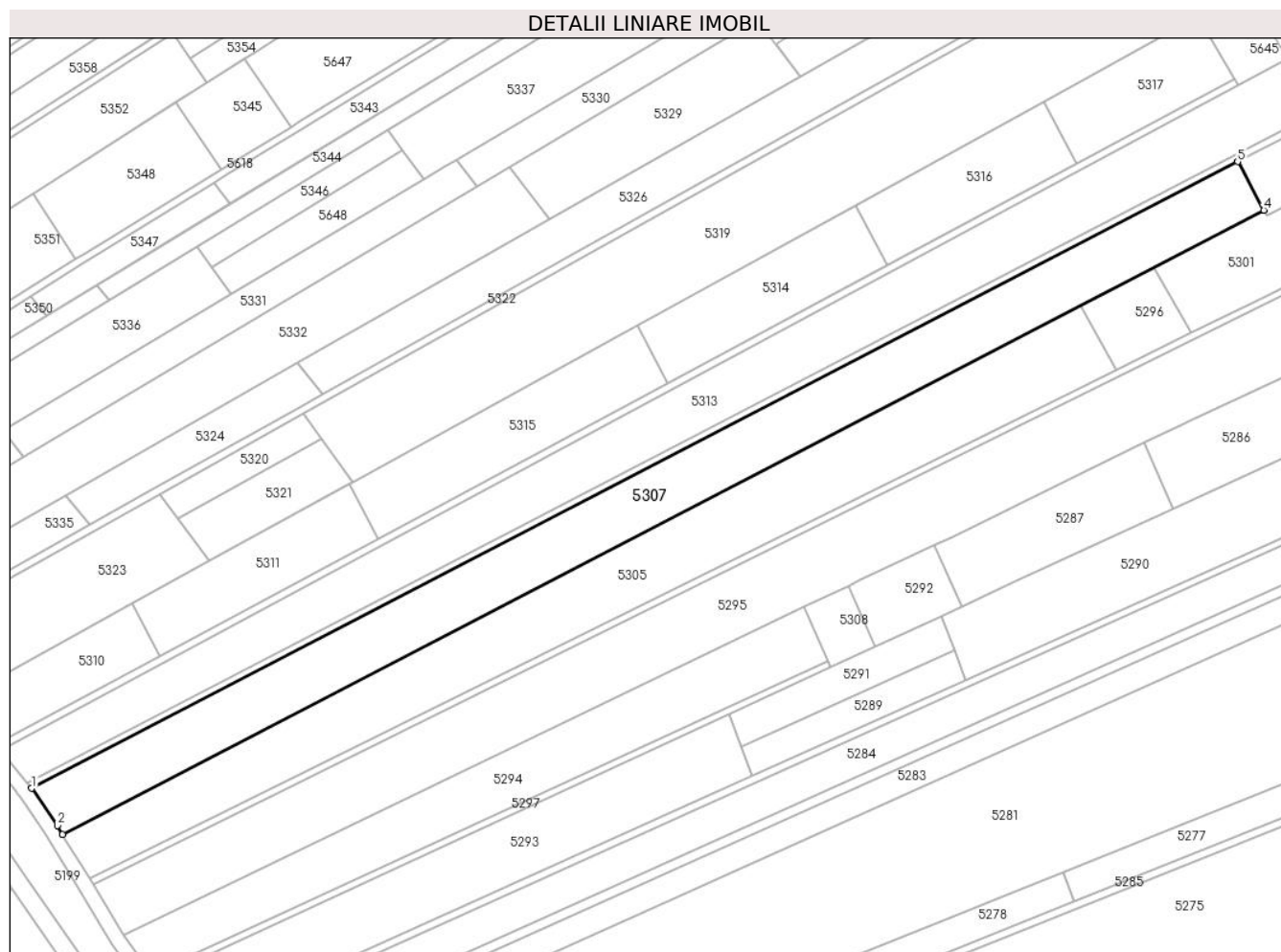
**C. Partea III. SARCINI .**

Inscrieri privind dezmembramintele dreptului de proprietate, drepturi reale de garanție și sarcini	Referințe
NU SUNT	

### Teren

Nr cadastral	Suprafața (mp)*	Observații / Referințe
	5.573	

\* Suprafața este determinată în planul de proiecție Stereo 70.



### Date referitoare la teren

Crt	Categorie folosință	Intravilan	Suprafața (mp)	Tarla	Parcelă	Nr. topo	Observații / Referințe
72	arabil	NU	5.573	326/1	72+73+75	-	

### Lungime Segmente

1) Valorile lungimilor segmentelor sunt obținute din proiecție în plan.

Punct început	X / Y	Punct sfârșit	X / Y	Lungime segment (** (m)
1	645.220,627 359.406,825	2	645.227,639 359.396,659	12.35
2	645.227,639 359.396,659	3	645.229,081 359.394,267	2.793
3	645.229,081 359.394,267	4	645.557,332 359.564,72	369.869
4	645.557,332 359.564,72	5	645.550,171 359.577,949	15.043
5	645.550,171 359.577,949	1	645.220,627 359.406,825	371.325

**\*\* Lungimile segmentelor sunt determinate în planul de proiecție Stereo 70 și sunt rotunjite la 1 milimetru.**

**\*\*\* Distanța dintre puncte este formată din segmente cumulate ce sunt mai mici decât valoarea 1 milimetru.**



**DATE DESPRE IMOBILUL NR. 5308**

Oficiul de Cadastru și Publicitate Imobiliară IALOMITA  
Biroul de Cadastru și Publicitate Imobiliară Slobozia

**A. Partea I. Descrierea imobilului**

TEREN Extravilan

Adresa: Jud. Ialomita

Nr. Crt	Nr cadastral Nr. topografic	Suprafața* (mp)	Observații / Referințe
A1	22788	243	Sector cadastral:12 Teren neimprejmuit;

**B. Partea II. Proprietari și acte**

Inscrieri privitoare la dreptul de proprietate și alte drepturi reale		Referințe
<b>6656 / 22/01/2020</b>		
Act Administrativ nr. 117736/56239, din 19/12/2019 emis de COMISIA JUDETEANA IALOMITA;		
B1	Intabulare, drept de PROPRIETATE, dobandit prin Reconstituire, cota actuala 1/1	A1
	1) IONITA CONSTANTIN, decedat	
	2) IONIȚĂ DOBRE, decedat	

**C. Partea III. SARCINI .**

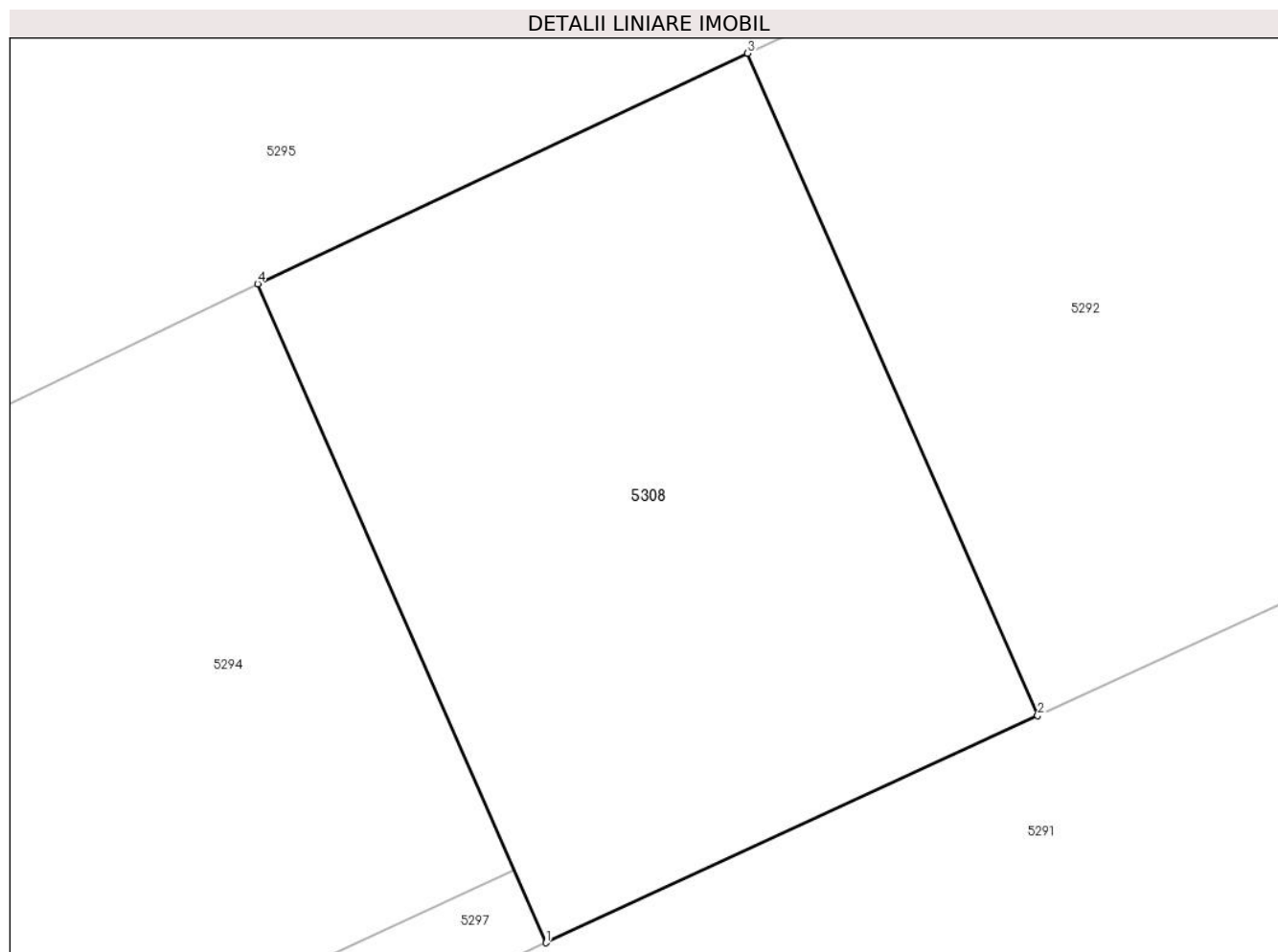
Inscrieri privind dezmembramintele dreptului de proprietate, drepturi reale de garanție și sarcini	Referințe
NU SUNT	

## Anexa Nr. 1 La Partea I

## Teren

Nr cadastral	Suprafața (mp)*	Observații / Referințe
22788	243	

\* Suprafața este determinată în planul de proiecție Stereo 70.



## Date referitoare la teren

Crt	Categorie folosință	Intra vilan	Suprafața (mp)	Tarla	Parcelă	Nr. topo	Observații / Referințe
87	arabil	NU	243	326/1	87/1	-	

## Lungime Segmente

1) Valorile lungimilor segmentelor sunt obținute din proiecție în plan.

Punct început	X / Y	Punct sfârșit	X / Y	Lungime segment (** (m)
1	645.438,924 359.439,923	2	645.451,189 359.445,587	13.51
2	645.451,189 359.445,587	3	645.443,952 359.462,108	18.037
3	645.443,952 359.462,108	4	645.431,724 359.456,357	13.513
4	645.431,724 359.456,357	1	645.438,924 359.439,923	17.943

\*\* Lungimile segmentelor sunt determinate în planul de proiecție Stereo 70 și sunt rotunjite la 1 milimetru.

**\*\*\* Distanţa dintre puncte este formată din segmente cumulate ce sunt mai mici decât valoarea 1 milimetru.**





**DATE DESPRE IMOBILUL NR. 5309**

Oficiul de Cadastru și Publicitate Imobiliară IALOMITA  
Biroul de Cadastru și Publicitate Imobiliară Slobozia

**A. Partea I. Descrierea imobilului**

TEREN Extravilan

Adresa: Jud. Ialomita

Nr. Crt	Nr cadastral Nr. topografic	Suprafața* (mp)	Observații / Referințe
A1		895	Sector cadastral:12 Teren neimprejmuit;

**B. Partea II. Proprietari și acte**

Inscrieri privitoare la dreptul de proprietate și alte drepturi reale		Referințe
/		
Act Normativ nr. 7, din 13/03/1996 emis de Parlamentul Romaniei (Art.13 alin.15 din Legea nr.7/1996, republicata,cu modif.si compl.ulterioare);		
B1	Inscrierea provizorie, drept de PROPRIETATE, dobandit prin Lege, cota actuala 1/1	A1
1) UNITATEA ADMINISTRATIV TERITORIALA VALEA MACRISULUI, CIF:4428000		

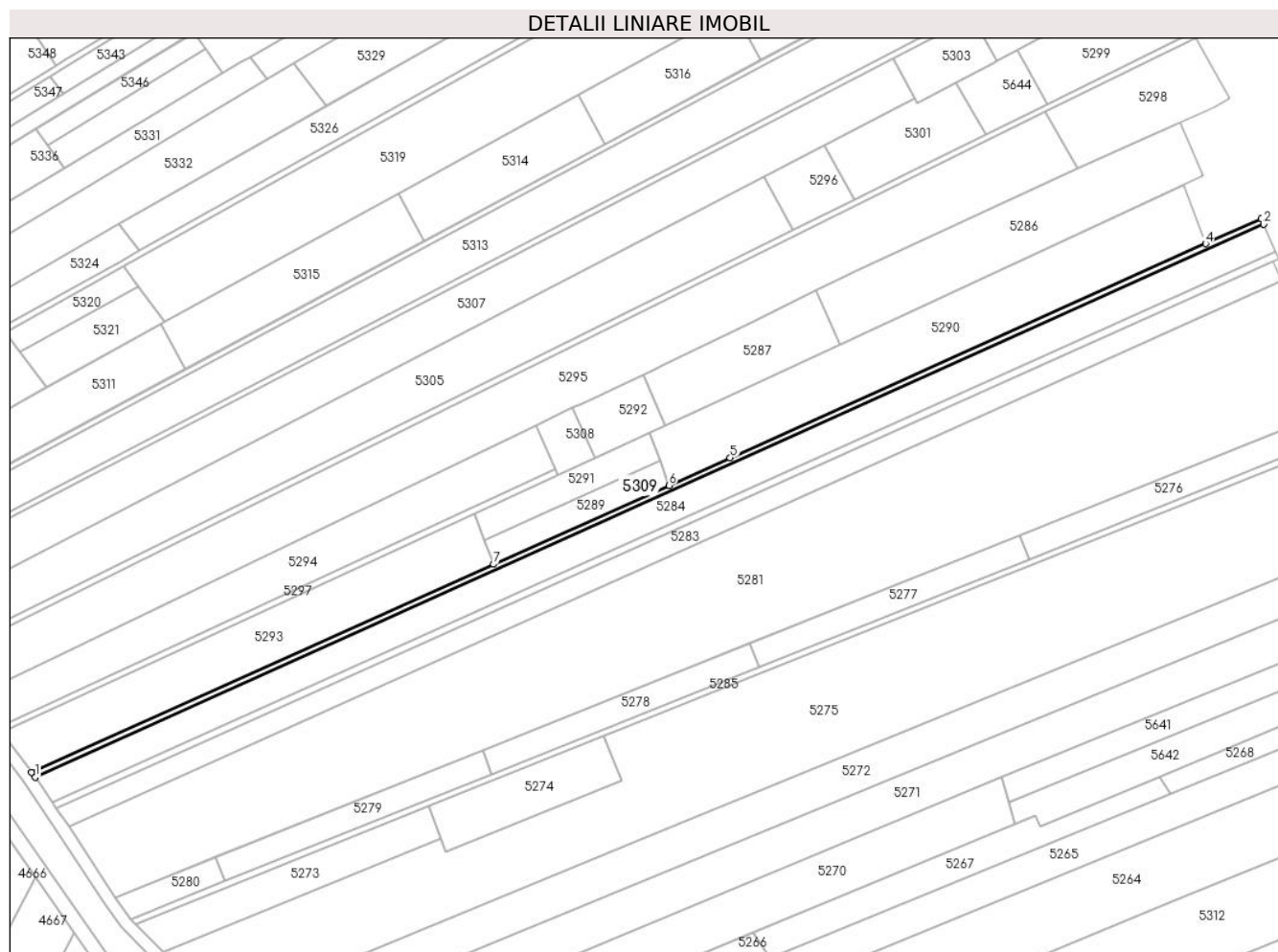
**C. Partea III. SARCINI .**

Inscrieri privind dezmembramintele dreptului de proprietate, drepturi reale de garanție și sarcini	Referințe
NU SUNT	

**Teren**

Nr cadastral	Suprafața (mp)*	Observații / Referințe
	895	

\* Suprafața este determinată în planul de proiecție Stereo 70.



**Date referitoare la teren**

Crt	Categorie folosință	Intravilan	Suprafața (mp)	Tarla	Parcelă	Nr. topo	Observații / Referințe
5309	drum	NU	895	-	-	-	De 326/1/11

**Lungime Segmente**

1) Valorile lungimilor segmentelor sunt obținute din proiecție în plan.

Punct început	X / Y	Punct sfârșit	X / Y	Lungime segment (** (m)
1	645.265,494 359.339,632	2	645.673,244 359.523,022	447.093
2	645.673,244 359.523,022	3	645.672,418 359.524,846	2.002
3	645.672,418 359.524,846	4	645.653,958 359.516,543	20.242
4	645.653,958 359.516,543	5	645.496,181 359.445,58	173.001
5	645.496,181 359.445,58	6	645.475,832 359.436,428	22.312

Punct început	X / Y	Punct sfârșit	X / Y	Lungime segment (** (m)
6	645.475,832 359.436,428	7	645.417,619 359.410,246	63.83
7	645.417,619 359.410,246	8	645.264,303 359.341,289	168.11
8	645.264,303 359.341,289	1	645.265,494 359.339,632	2.041

\*\* Lungimile segmentelor sunt determinate în planul de proiecție Stereo 70 și sunt rotunjite la 1 milimetru.

\*\*\* Distanța dintre puncte este formată din segmente cumulate ce sunt mai mici decât valoarea 1 milimetru.



**DATE DESPRE IMOBILUL NR. 5310**

Oficiul de Cadastru și Publicitate Imobiliară IALOMITA  
Biroul de Cadastru și Publicitate Imobiliară Slobozia

**A. Partea I. Descrierea imobilului**

TEREN Extravilan

Adresa: Jud. Ialomita

Nr. Crt	Nr cadastral Nr. topografic	Suprafața* (mp)	Observații / Referințe
A1		840	Sector cadastral:12 Teren neimprejmuit;

**B. Partea II. Proprietari și acte**

Inscrieri privitoare la dreptul de proprietate și alte drepturi reale	Referințe
/	
Act Administrativ nr. 117037, din 06/03/1996 emis de CJSIPT IALOMITA;	
B1	A1
Intabulare, drept de PROPRIETATE, dobandit prin Reconstituire, cota actuala 1/1 1) RADUCANU CONSTANTIN	

**C. Partea III. SARCINI .**

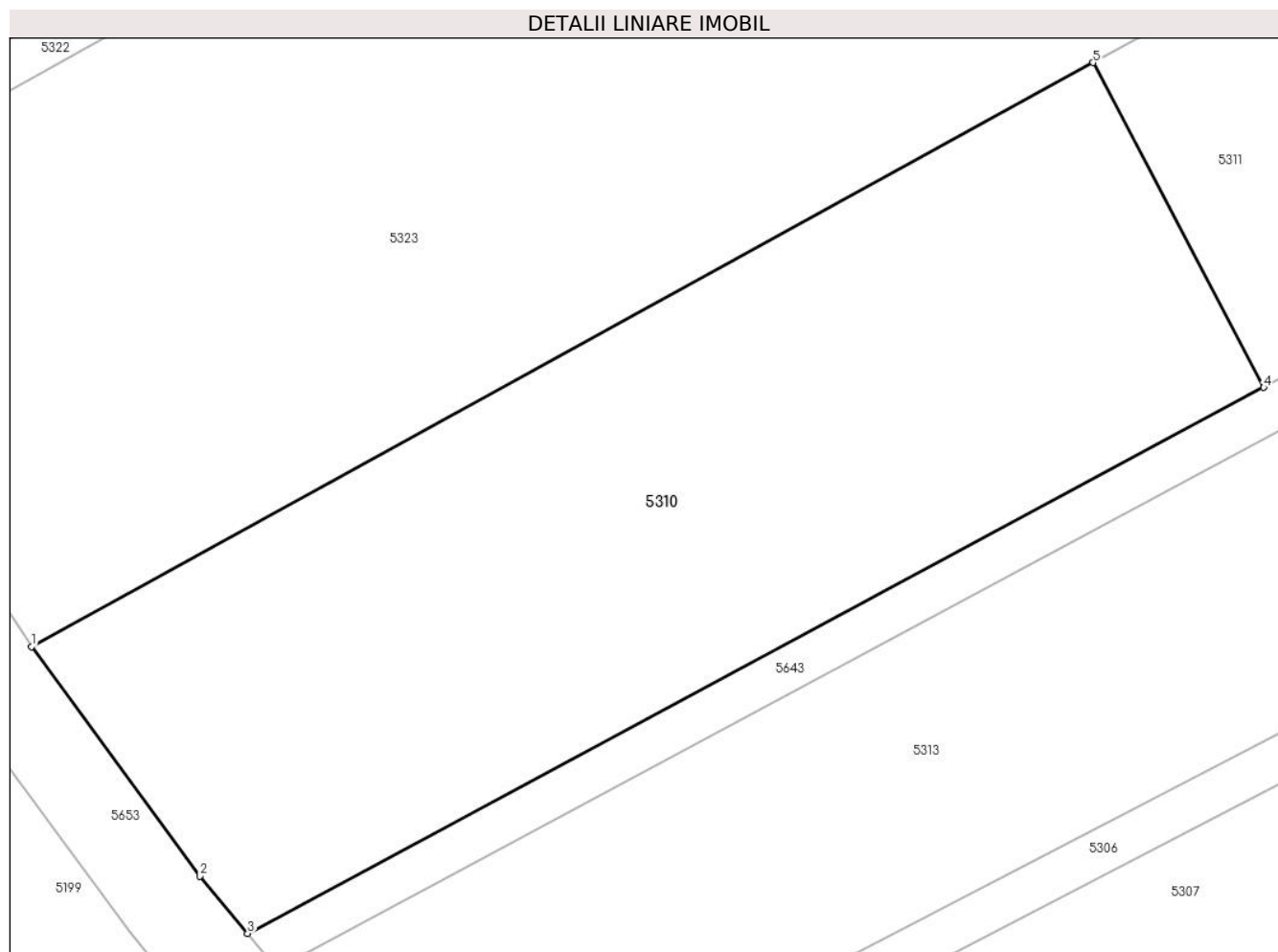
Inscrieri privind dezmembramintele dreptului de proprietate, drepturi reale de garanție și sarcini	Referințe
NU SUNT	

## Anexa Nr. 1 La Partea I

## Teren

Nr cadastral	Suprafața (mp)*	Observații / Referințe
	840	

\* Suprafața este determinată în planul de proiecție Stereo 70.



## Date referitoare la teren

Crt	Categorie folosință	Intravilan	Suprafața (mp)	Tarla	Parcelă	Nr. topo	Observații / Referințe
66	arabil	NU	840	326/1	66+67	-	

## Lungime Segmente

1) Valorile lungimilor segmentelor sunt obținute din proiecție în plan.

Punct început	X / Y	Punct sfârșit	X / Y	Lungime segment (** (m)
1	645.201,166 359.431,506	2	645.208,638 359.421,324	12.629
2	645.208,638 359.421,324	3	645.210,75 359.418,796	3.294
3	645.210,75 359.418,796	4	645.255,798 359.442,986	51.133
4	645.255,798 359.442,986	5	645.248,231 359.457,379	16.261
5	645.248,231 359.457,379	1	645.201,166 359.431,506	53.708

**\*\* Lungimile segmentelor sunt determinate în planul de proiecție Stereo 70 și sunt rotunjite la 1 milimetru.**

**\*\*\* Distanța dintre puncte este formată din segmente cumulate ce sunt mai mici decât valoarea 1 milimetru.**





**DATE DESPRE IMOBILUL NR. 5311**

Oficiul de Cadastru și Publicitate Imobiliară IALOMITA  
Biroul de Cadastru și Publicitate Imobiliară Slobozia

**A. Partea I. Descrierea imobilului**

TEREN Extravilan

Adresa: Jud. Ialomita

Nr. Crt	Nr cadastral Nr. topografic	Suprafața* (mp)	Observații / Referințe
A1		1.120	Sector cadastral:12 Teren neimprejmuit;

**B. Partea II. Proprietari și acte**

Inscrieri privitoare la dreptul de proprietate și alte drepturi reale		Referințe
/		
Act Notarial nr. 21906.08.1996, din 06/08/1996 emis de BNP ION NTRAIAN;		
B1	Intabulare, drept de PROPRIETATE,mostenire, dobandit prin Succesiune, cota actuala 1/3 1) NITA VICTOR	A1
Act Notarial nr. 219, din 06/08/1996 emis de BNP ION TRAIAN;		
B2	Intabulare, drept de PROPRIETATE,mostenire, dobandit prin Succesiune, cota actuala 1/3 1) NITA NICHITA	A1
B3	Intabulare, drept de PROPRIETATE, dobandit prin Succesiune, cota actuala 1/3 1) NISTOR GILDA MAGDALENA	A1

**C. Partea III. SARCINI .**

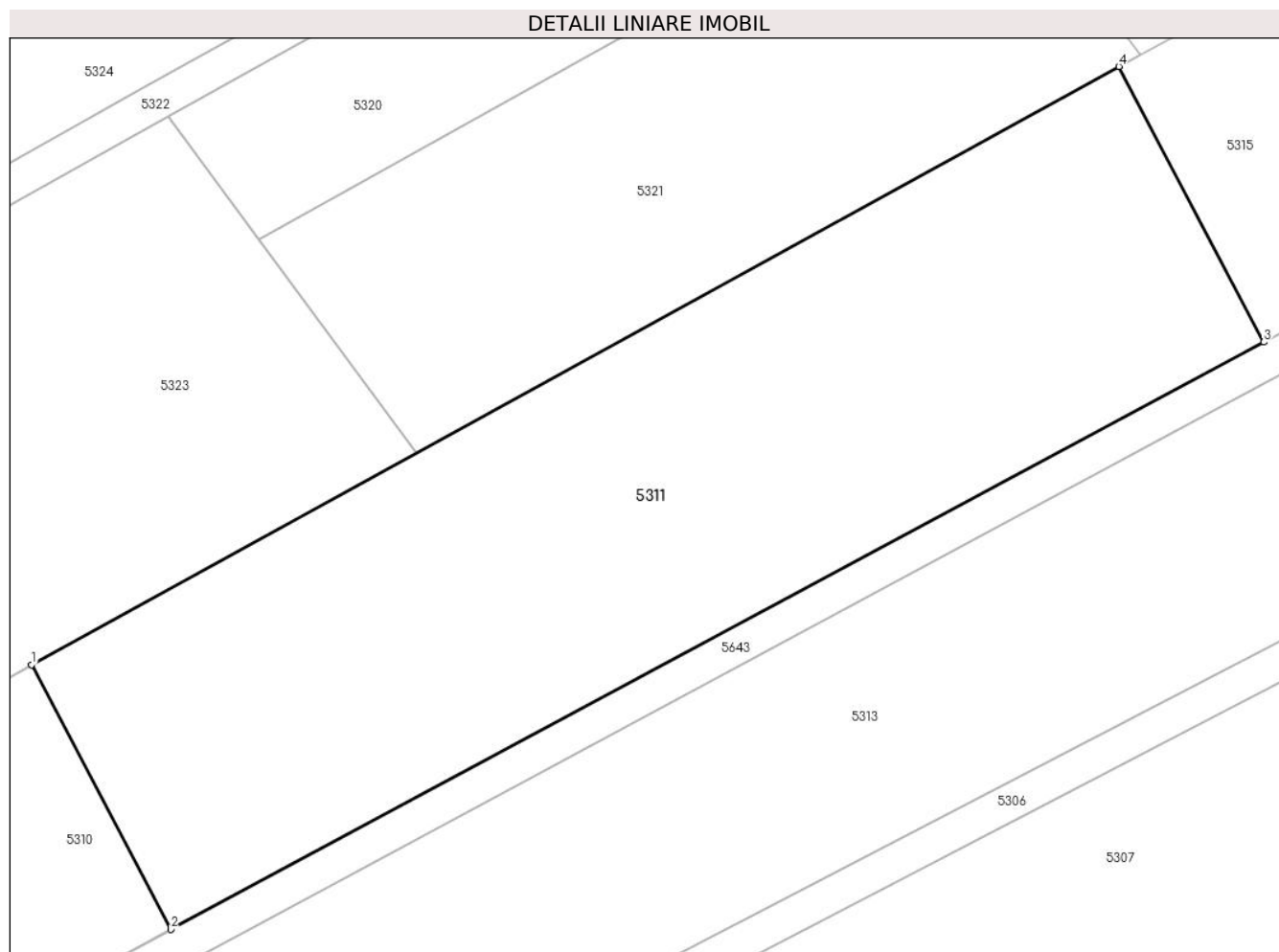
Inscrieri privind dezmembramintele dreptului de proprietate, drepturi reale de garanție și sarcini	Referințe
NU SUNT	

## Anexa Nr. 1 La Partea I

## Teren

Nr cadastral	Suprafața (mp)*	Observații / Referințe
	1.120	

\* Suprafața este determinată în planul de proiecție Stereo 70.



## Date referitoare la teren

Crt	Categorie folosință	Intra vilan	Suprafața (mp)	Tarla	Parcelă	Nr. topo	Observații / Referințe
64	arabil	NU	1.120	326/1	64	-	

## Lungime Segmente

1) Valorile lungimilor segmentelor sunt obținute din proiecție în plan.

Punct început	X / Y	Punct sfârșit	X / Y	Lungime segment (** (m)
1	645.248,231 359.457,379	2	645.255,798 359.442,986	16.261
2	645.255,798 359.442,986	3	645.315,265 359.474,919	67.498
3	645.315,265 359.474,919	4	645.307,389 359.489,9	16.926
4	645.307,389 359.489,9	1	645.248,231 359.457,379	67.507

\*\* Lungimile segmentelor sunt determinate în planul de proiecție Stereo 70 și sunt rotunjite la 1 milimetru.

**\*\*\* Distanţa dintre puncte este formată din segmente cumulate ce sunt mai mici decât valoarea 1 milimetru.**



**DATE DESPRE IMOBILUL NR. 5312**

Oficiul de Cadastru și Publicitate Imobiliară IALOMITA  
Biroul de Cadastru și Publicitate Imobiliară Slobozia

**A. Partea I. Descrierea imobilului**

TEREN Extravilan

Adresa: Jud. Ialomita

Nr. Crt	Nr cadastral Nr. topografic	Suprafața* (mp)	Observații / Referințe
A1	24398	6.565	Sector cadastral:12 Teren neimprejmuit;

**B. Partea II. Proprietari și acte**

Inscrieri privitoare la dreptul de proprietate și alte drepturi reale		Referințe
<b>24547 / 14/03/2022</b>		
Act Administrativ nr. 122523/56237, din 01/03/2022 emis de COMISIA JUDETEANA IALOMITA;		
B1	Intabulare, drept de PROPRIETATE, dobandit prin Reconstituire, cota actuala 1/2 1) <b>GHEORGHE BĂLAȘA</b>	A1
<b>95962 / 05/10/2022</b>		
Act Notarial nr. 203, din 28/09/2022 emis de Nitu Cristina Emilia (certificat de mostenitor suplimentar ; act notarial nr 1669 din 28.09.2022, emis de Nitu Cristina Emilia);		
B3	Se noteaza regimul juridic al imobilului de la A1, ca fiind bun comun dobandit de Gheorghe Marin in timpul casatoriei cu Gheorghe Balasa.	A1
B4	Se noteaza in baza actului de lichidare a regimului comunitatii legale autentificat sub nr. 1054/08.07.2021 la BIN Nitu Cristina Emilia, cotele proprietarilor tabulari de sub B1, acestea fiind de 1/2 pentru fiecare	A1
B5	Intabulare, drept de PROPRIETATE, dobandit prin Succesiune, cota actuala 2/16 1) <b>GHEORGHE BĂLAȘA</b>	A1
B6	Intabulare, drept de PROPRIETATE, dobandit prin Succesiune, cota actuala 3/16 1) <b>PITROP ELENA</b>	A1
B7	Intabulare, drept de PROPRIETATE, dobandit prin Succesiune, cota actuala 3/16 1) <b>GHEORGHE GHEORGHE</b>	A1

**C. Partea III. SARCINI .**

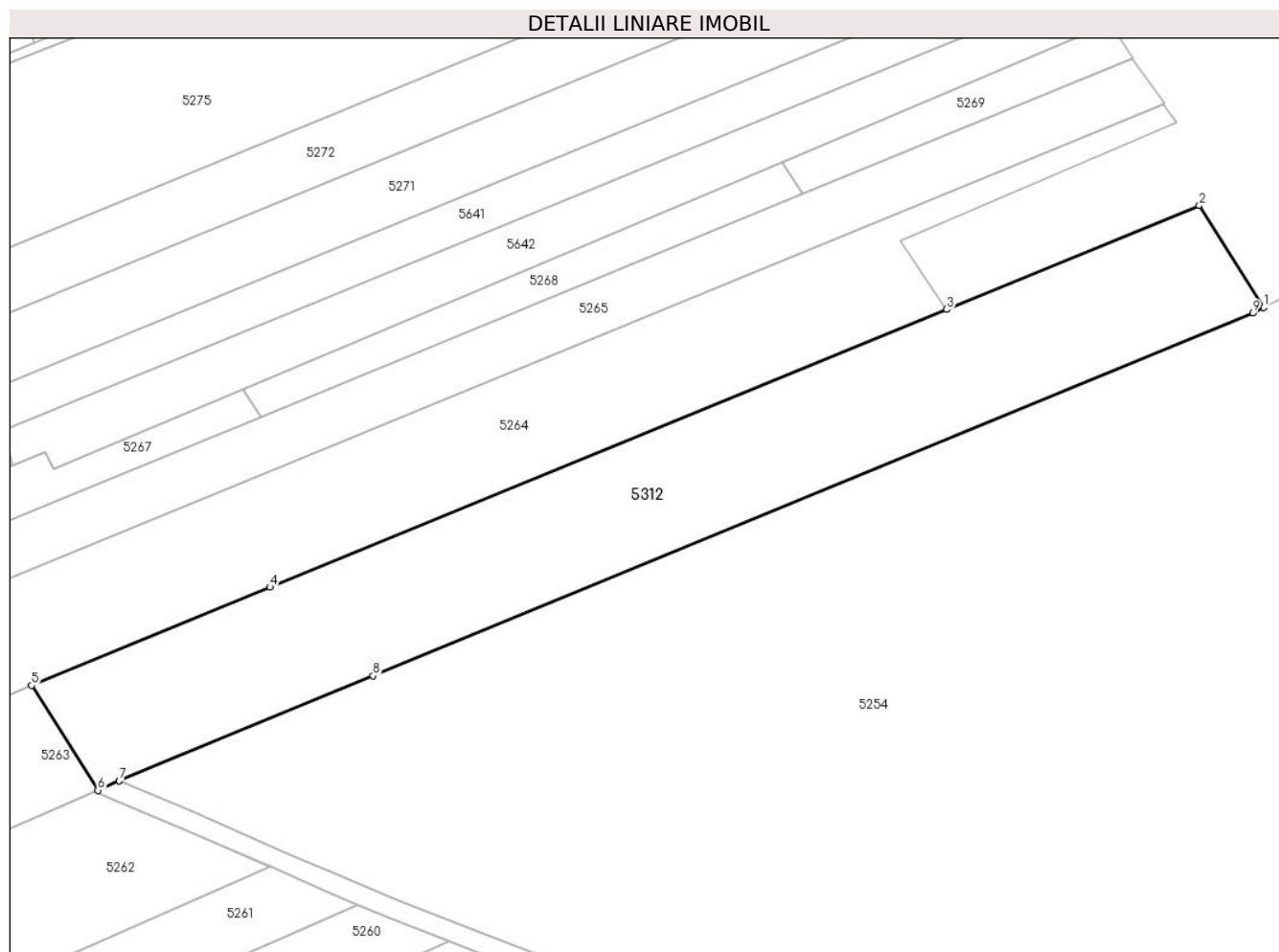
Inscrieri privind dezmembramintele dreptului de proprietate, drepturi reale de garanție și sarcini	Referințe
NU SUNT	

## Anexa Nr. 1 La Partea I

## Teren

Nr cadastral	Suprafața (mp)*	Observații / Referințe
24398	6.565	

\* Suprafața este determinată în planul de proiecție Stereo 70.



## Date referitoare la teren

Crt	Categorie folosință	Intravilan	Suprafața (mp)	Tarla	Parcelă	Nr. topo	Observații / Referințe
126	arabil	NU	6.565	326/1	126	-	

## Lungime Segmente

1) Valorile lungimilor segmentelor sunt obținute din proiecție în plan.

Punct început	X / Y	Punct sfârșit	X / Y	Lungime segment (** (m)
1	645.850,52 359.356,866	2	645.837,148 359.378,024	25.03
2	645.837,148 359.378,024	3	645.784,653 359.356,49	56.74
3	645.784,653 359.356,49	4	645.644,109 359.298,84	151.908
4	645.644,109 359.298,84	5	645.594,618 359.278,457	53.524
5	645.594,618 359.278,457	6	645.608,381 359.256,683	25.759

Punct început	X / Y	Punct sfârşit	X / Y	Lungime segment (** (m)
6	645.608,381 359.256,683	7	645.612,845 359.258,637	4.873
7	645.612,845 359.258,637	8	645.665,526 359.280,463	57.024
8	645.665,526 359.280,463	9	645.848,221 359.355,704	197.582
9	645.848,221 359.355,704	1	645.850,52 359.356,866	2.576

\*\* Lungimile segmentelor sunt determinate în planul de proiecţie Stereo 70 şi sunt rotunjite la 1 milimetru.

\*\*\* Distanţa dintre puncte este formată din segmente cumulate ce sunt mai mici decât valoarea 1 milimetru.





**DATE DESPRE IMOBILUL NR. 5313**

Oficiul de Cadastru și Publicitate Imobiliară IALOMITA  
Biroul de Cadastru și Publicitate Imobiliară Slobozia

**A. Partea I. Descrierea imobilului**

TEREN Extravilan

Adresa: Jud. Ialomita

Nr. Crt	Nr cadastral Nr. topografic	Suprafața* (mp)	Observații / Referințe
A1		5.520	Sector cadastral:12 Teren neimprejmuit;

**B. Partea II. Proprietari și acte**

Inscrieri privitoare la dreptul de proprietate și alte drepturi reale		Referințe
/		
Act Administrativ nr. 117285, din 22/08/2002 emis de CJSIPT IALOMITA;		
B1	Intabulare, drept de PROPRIETATE, dobandit prin Reconstituire, cota actuala 5/8 1) DUMITRU MARIA 2) DRAGOMIR ANICA 3) RADU DOBRITA 4) CONSTANTIN GHEORGHE 5) TONEANU VASILICA	A1
Act Notarial nr. 11, din 24/02/2015 emis de NP MORCOV ALEXANDRU;		
B2	Intabulare, drept de PROPRIETATE,mostenire, dobandit prin Succesiune, cota actuala 1/8 1) ROMAN VALERIU	A1
Act Notarial nr. 15 SI 16, din 24/02/2015 emis de BEANGA STELUTA LEONTINA;		
B3	Intabulare, drept de PROPRIETATE,mostenire, dobandit prin Succesiune, cota actuala 1/16 1) CONSTANTIN EUGEN	A1
Act Notarial nr. 15 si 16, din 24/02/2015 emis de BIN BEANGA STEKUTA LEONTINA;		
B4	Intabulare, drept de PROPRIETATE,mostenire, dobandit prin Succesiune, cota actuala 1/16 1) CONSTANTIN MARIAN CATALIN	A1
Act Notarial nr. 10, din 18/01/2021 emis de NP MARINCA ALEXANDRA MAGDALENA;		
B5	Intabulare, drept de PROPRIETATE,mostenire, dobandit prin Succesiune, cota actuala 1/8 1) NAE GAROFA	A1

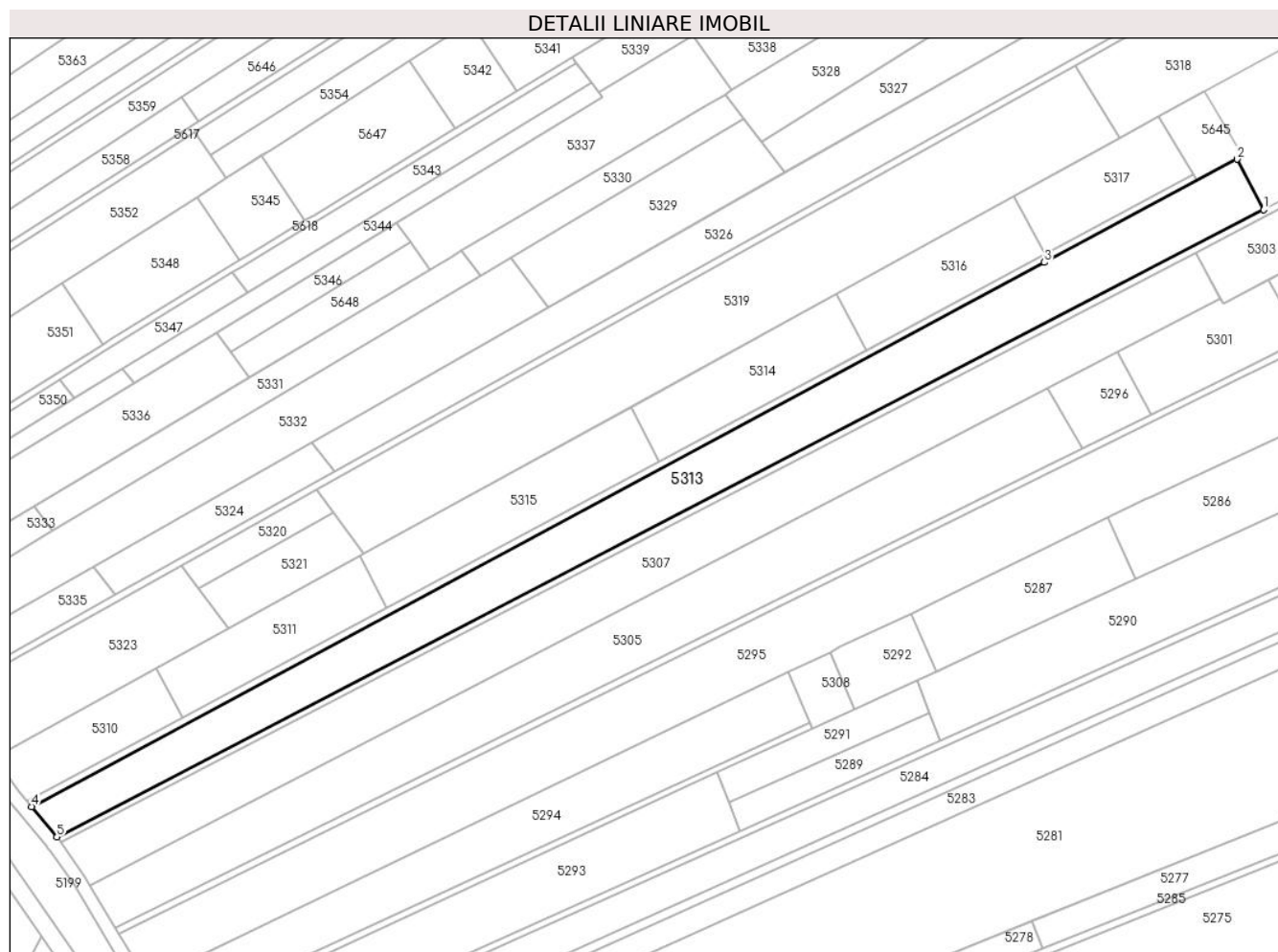
**C. Partea III. SARCINI .**

Inscrieri privind dezmembramintele dreptului de proprietate, drepturi reale de garanție și sarcini	Referințe
NU SUNT	

**Teren**

Nr cadastral	Suprafața (mp)*	Observații / Referințe
	5.520	

\* Suprafața este determinată în planul de proiecție Stereo 70.



**Date referitoare la teren**

Crt	Categorie folosință	Intravilan	Suprafața (mp)	Tarla	Parcelă	Nr. topo	Observații / Referințe
63	arabil	NU	5.520	326/1	63+68+63	-	

**Lungime Segmente**

1) Valorile lungimilor segmentelor sunt obținute din proiecție în plan.

Punct început	X / Y	Punct sfârșit	X / Y	Lungime segment (** (m)
1	645.569,886 359.590,44	2	645.562,131 359.605,132	16.613
2	645.562,131 359.605,132	3	645.506,207 359.575,18	63.441
3	645.506,207 359.575,18	4	645.212,059 359.417,229	333.874
4	645.212,059 359.417,229	5	645.219,399 359.408,441	11.45
5	645.219,399 359.408,441	1	645.569,886 359.590,44	394.924

**\*\* Lungimile segmentelor sunt determinate în planul de proiecție Stereo 70 și sunt rotunjite la 1 milimetru.**

**\*\*\* Distanța dintre puncte este formată din segmente cumulate ce sunt mai mici decât valoarea 1 milimetru.**



**DATE DESPRE IMOBILUL NR. 5314**

Oficiul de Cadastru și Publicitate Imobiliară IALOMITA  
Biroul de Cadastru și Publicitate Imobiliară Slobozia

**A. Partea I. Descrierea imobilului**

TEREN Extravilan

Adresa: Jud. Ialomita

Nr. Crt	Nr cadastral Nr. topografic	Suprafața* (mp)	Observații / Referințe
A1	23303	1.236	Sector cadastral:12 Teren neimprejmuit;

**B. Partea II. Proprietari și acte**

Inscrieri privitoare la dreptul de proprietate și alte drepturi reale	Referințe
<b>129693 / 04/10/2021</b>	
Act Administrativ nr. 122453/56238, din 14/09/2021 emis de COMISIA JUDETEANA IALOMITA;	
B1	A1
Intabulare, drept de PROPRIETATE, dobandit prin Reconstituire, cota actuala 1/1 1) NISTOR GHEORGHE, decedat	

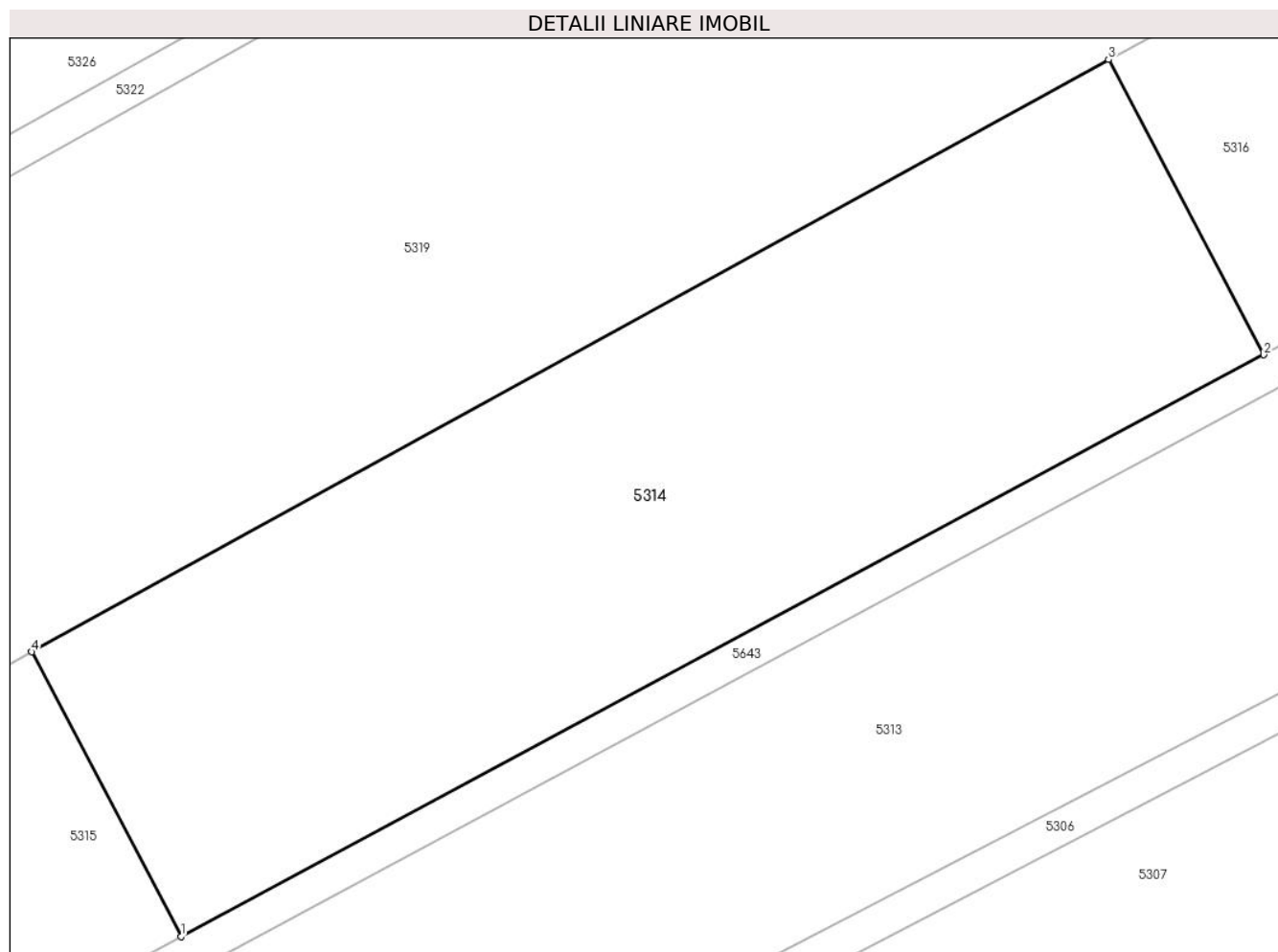
**C. Partea III. SARCINI .**

Inscrieri privind dezmembramintele dreptului de proprietate, drepturi reale de garanție și sarcini	Referințe
NU SUNT	

**Teren**

Nr cadastral	Suprafața (mp)*	Observații / Referințe
23303	1.236	

\* Suprafața este determinată în planul de proiecție Stereo 70.



**Date referitoare la teren**

Crt	Categorie folosință	Intra vilan	Suprafața (mp)	Tarla	Parcelă	Nr. topo	Observații / Referințe
60	arabil	NU	1.236	326/1	60/1	-	

**Lungime Segmente**

1) Valorile lungimilor segmentelor sunt obținute din proiecție în plan.

Punct început	X / Y	Punct sfârșit	X / Y	Lungime segment (** (m)
1	645.394,4 359.517,412	2	645.454,41 359.549,636	68.115
2	645.454,41 359.549,636	3	645.445,81 359.565,995	18.482
3	645.445,81 359.565,995	4	645.386,111 359.533,177	68.124
4	645.386,111 359.533,177	1	645.394,4 359.517,412	17.811

\*\* Lungimile segmentelor sunt determinate în planul de proiecție Stereo 70 și sunt rotunjite la 1 milimetru.

**\*\*\* Distanţa dintre puncte este formată din segmente cumulate ce sunt mai mici decât valoarea 1 milimetru.**





**DATE DESPRE IMOBILUL NR. 5315**

Oficiul de Cadastru și Publicitate Imobiliară IALOMITA  
Biroul de Cadastru și Publicitate Imobiliară Slobozia

**A. Partea I. Descrierea imobilului**

TEREN Extravilan

Adresa: Jud. Ialomita

Nr. Crt	Nr cadastral Nr. topografic	Suprafața* (mp)	Observații / Referințe
A1		1.560	Sector cadastral:12 Teren neimprejmit;

**B. Partea II. Proprietari și acte**

Inscrieri privitoare la dreptul de proprietate și alte drepturi reale		Referințe
/		
Act Notarial nr. 108 si 109, din 21/09/2012 emis de BNP NITU CRISTINA EMILIA;		
B1	Intabulare, drept de PROPRIETATE, dobandit prin Succesiune, cota actuala 1/2 1) <b>NISTOR FLORIAN</b>	A1
B2	Intabulare, drept de PROPRIETATE, dobandit prin Succesiune, cota actuala 1/2 1) <b>NISTOR GEORGE</b>	A1

**C. Partea III. SARCINI .**

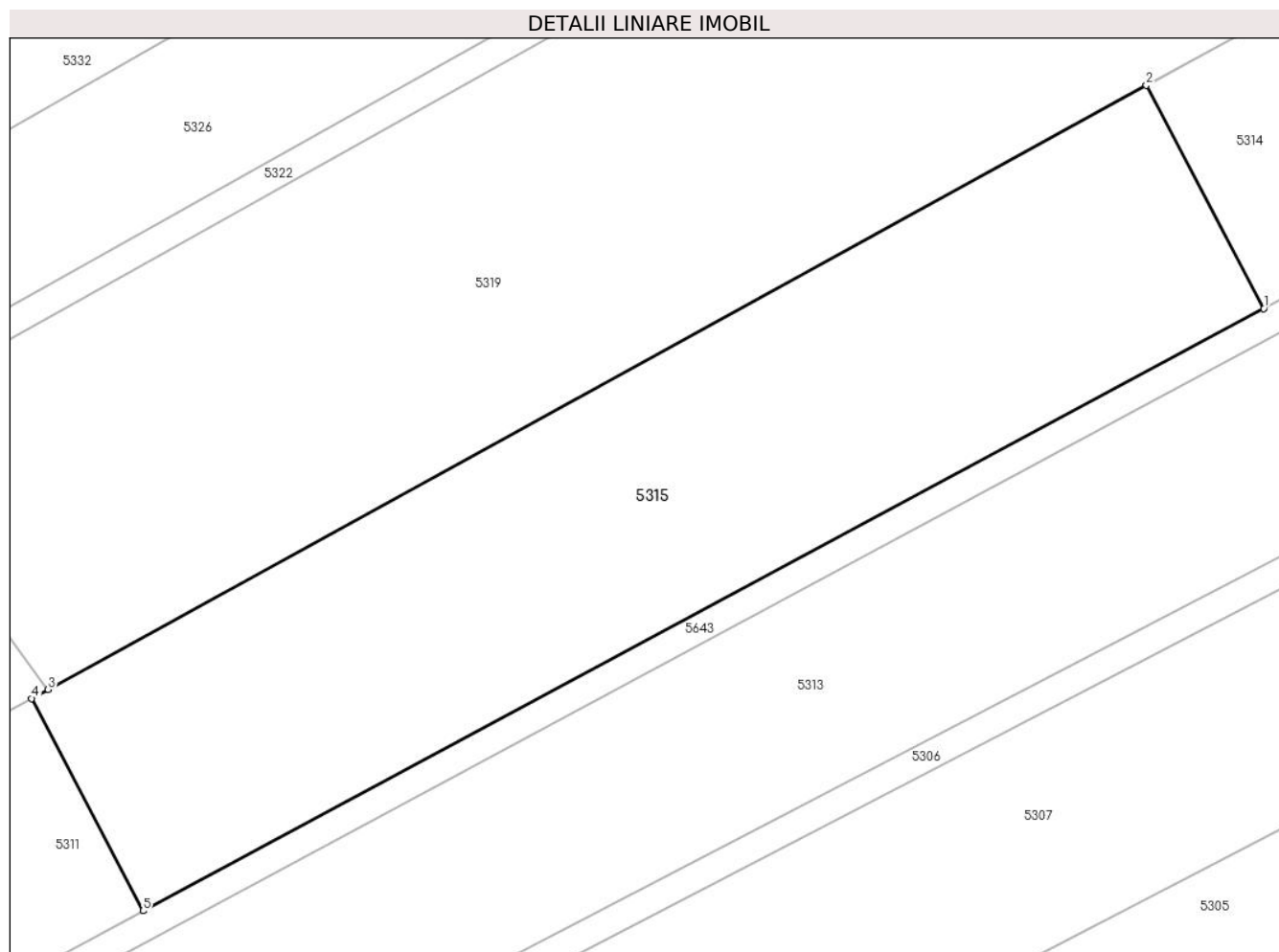
Inscrieri privind dezmembramintele dreptului de proprietate, drepturi reale de garanție și sarcini	Referințe
NU SUNT	

## Anexa Nr. 1 La Partea I

## Teren

Nr cadastral	Suprafața (mp)*	Observații / Referințe
	1.560	

\* Suprafața este determinată în planul de proiecție Stereo 70.



## Date referitoare la teren

Crt	Categorie folosință	Intra vilan	Suprafața (mp)	Tarla	Parcelă	Nr. topo	Observații / Referințe
60	arabil	NU	1.560	326/1	60+61	-	

## Lungime Segmente

1) Valorile lungimilor segmentelor sunt obținute din proiecție în plan.

Punct început	X / Y	Punct sfârșit	X / Y	Lungime segment (** (m)
1	645.394,4 359.517,412	2	645.386,111 359.533,177	17.811
2	645.386,111 359.533,177	3	645.308,548 359.490,537	88.511
3	645.308,548 359.490,537	4	645.307,389 359.489,9	1.322
4	645.307,389 359.489,9	5	645.315,265 359.474,919	16.926
5	645.315,265 359.474,919	1	645.394,4 359.517,412	89.822

**\*\* Lungimile segmentelor sunt determinate în planul de proiecție Stereo 70 și sunt rotunjite la 1 milimetru.**

**\*\*\* Distanța dintre puncte este formată din segmente cumulate ce sunt mai mici decât valoarea 1 milimetru.**



**DATE DESPRE IMOBILUL NR. 5316**

Oficiul de Cadastru și Publicitate Imobiliară IALOMITA  
Biroul de Cadastru și Publicitate Imobiliară Slobozia

**A. Partea I. Descrierea imobilului**

TEREN Extravilan

Adresa: Jud. Ialomita

Nr. Crt	Nr cadastral Nr. topografic	Suprafața* (mp)	Observații / Referințe
A1		1.105	Sector cadastral:12 Teren neimprejmuit;

**B. Partea II. Proprietari și acte**

Inscrieri privitoare la dreptul de proprietate și alte drepturi reale	Referințe
/	
Act Notarial nr. 25, din 24/02/1997 emis de BNP ION TRAIAN;	
B1	Intabulare, drept de PROPRIETATEmostenire, dobandit prin Succesiune, cota actuala 1/1 1) SANDULESCU VALENTIN
	A1

**C. Partea III. SARCINI .**

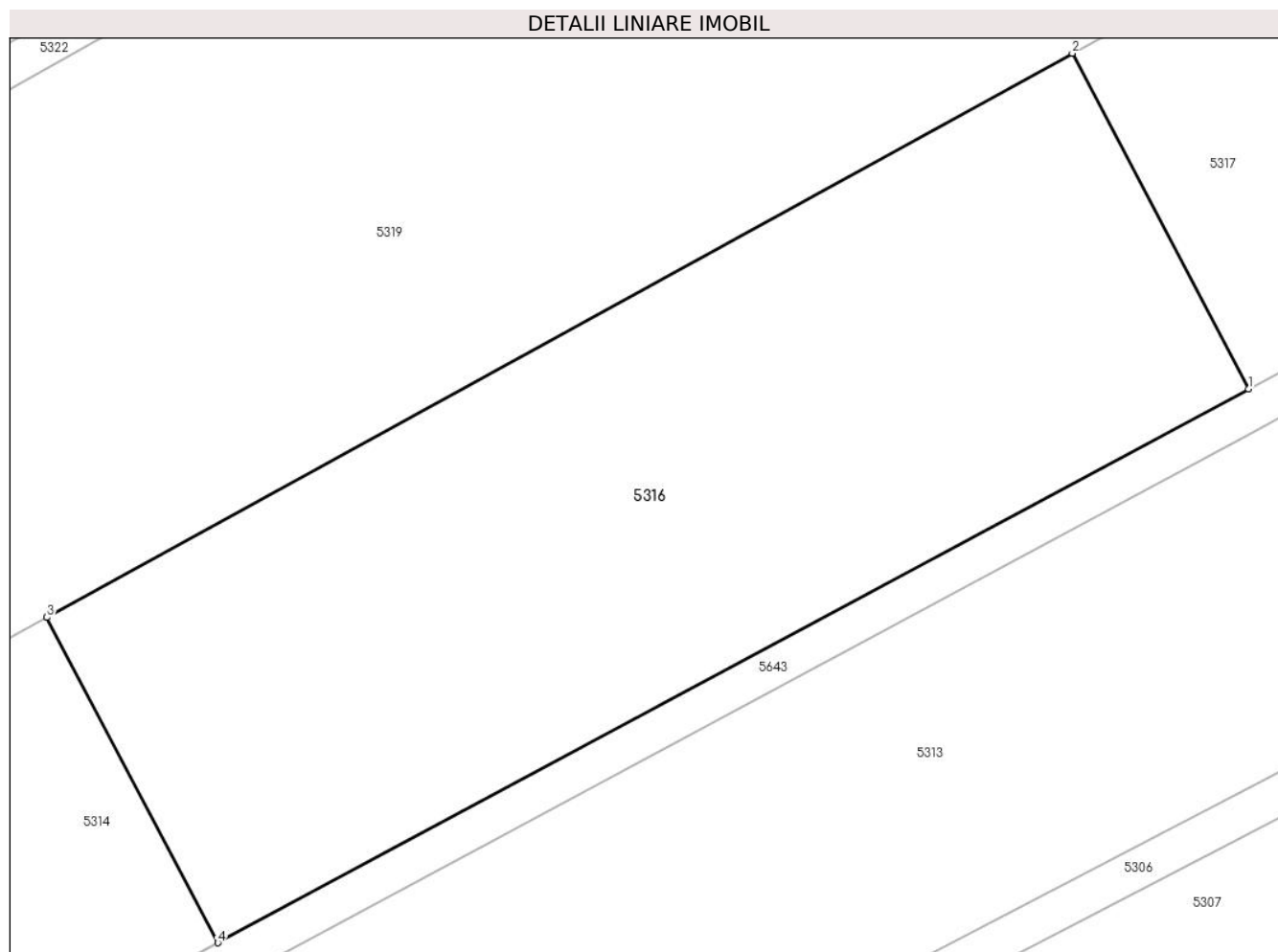
Inscrieri privind dezmembramintele dreptului de proprietate, drepturi reale de garanție și sarcini	Referințe
NU SUNT	

## Anexa Nr. 1 La Partea I

## Teren

Nr cadastral	Suprafața (mp)*	Observații / Referințe
	1.105	

\* Suprafața este determinată în planul de proiecție Stereo 70.



## Date referitoare la teren

Crt	Categorie folosință	Intravilan	Suprafața (mp)	Tarla	Parcelă	Nr. topo	Observații / Referințe
59	arabil	NU	1.105	326/1	59	-	

## Lungime Segmente

1) Valorile lungimilor segmentelor sunt obținute din proiecție în plan.

Punct început	X / Y	Punct sfârșit	X / Y	Lungime segment (** (m)
1	645.506,274 359.577,486	2	645.497,403 359.594,358	19.062
2	645.497,403 359.594,358	3	645.445,81 359.565,995	58.876
3	645.445,81 359.565,995	4	645.454,41 359.549,636	18.482
4	645.454,41 359.549,636	1	645.506,274 359.577,486	58.868

\*\* Lungimile segmentelor sunt determinate în planul de proiecție Stereo 70 și sunt rotunjite la 1 milimetru.

**\*\*\* Distanţa dintre puncte este formată din segmente cumulate ce sunt mai mici decât valoarea 1 milimetru.**





**DATE DESPRE IMOBILUL NR. 5317**

Oficiul de Cadastru și Publicitate Imobiliară IALOMITA  
Biroul de Cadastru și Publicitate Imobiliară Slobozia

**A. Partea I. Descrierea imobilului**

TEREN Extravilan

Adresa: Jud. Ialomita

Nr. Crt	Nr cadastral Nr. topografic	Suprafața* (mp)	Observații / Referințe
A1	20764	935	Sector cadastral:12 Teren neimprejmuit;

**B. Partea II. Proprietari și acte**

Inscrieri privitoare la dreptul de proprietate și alte drepturi reale		Referințe
<b>86604 / 28/10/2015</b>		
Act Administrativ nr. 117318/56254, din 07/10/2002 emis de COMISIA JUDETEANA IALOMITA (act administrativ nr. 4334/16-10-2015 emis de PRIMARIA VALEA MACRISULUI; act notarial nr. 91/19-03-2014 emis de BNP ION TRAIAN; act notarial nr. 104/26-03-2014 emis de BNP ION TRAIAN; act notarial nr. 53/17-03-2014 emis de BNPA DAN LAURENTIU SI DAN GEORGE);		
B1	Intabulare, drept de PROPRIETATE, dobandit prin Lege, cota actuala 2/8 1) <b>DOBRE RADA</b>	A1
B2	Intabulare, drept de PROPRIETATE, dobandit prin Succesiune, cota actuala 2/8 1) <b>TOMA GEORGETA</b>	A1
B4	Intabulare, drept de PROPRIETATE, dobandit prin Succesiune, cota actuala 1/8 1) <b>GHINEA FLORENTINA-ELENA</b>	A1
B5	Intabulare, drept de PROPRIETATE, dobandit prin Succesiune, cota actuala 1/8 1) <b>COSTEA LILIANA</b>	A1
B6	se transcrie din RTI de sub nr. 20388/2014, promisiunea promitentului vanzator de sub B5, B2, de a vinde cota de 3/8 din imobilul de la A1, promitentului cumparator RADA DOBRE.	A1
B7	se transcrie din RTI de sub nr. 23195/2014, promisiunea promitentului vanzator de sub B3, de a vinde cota de 1/4 din imobilul de la A1, promitentului cumparator GHINEA FLORENTINA ELENA.	A1
<b>40610 / 14/06/2016</b>		
Act Notarial nr. 2399, din 13/06/2016 emis de Ion Traian;		
B8	Intabulare, drept de PROPRIETATE, dobandit prin Conventie, cota actuala 2/8 1) <b>GHINEA FLORENTINA-ELENA, necasatorita</b>	A1

**C. Partea III. SARCINI .**

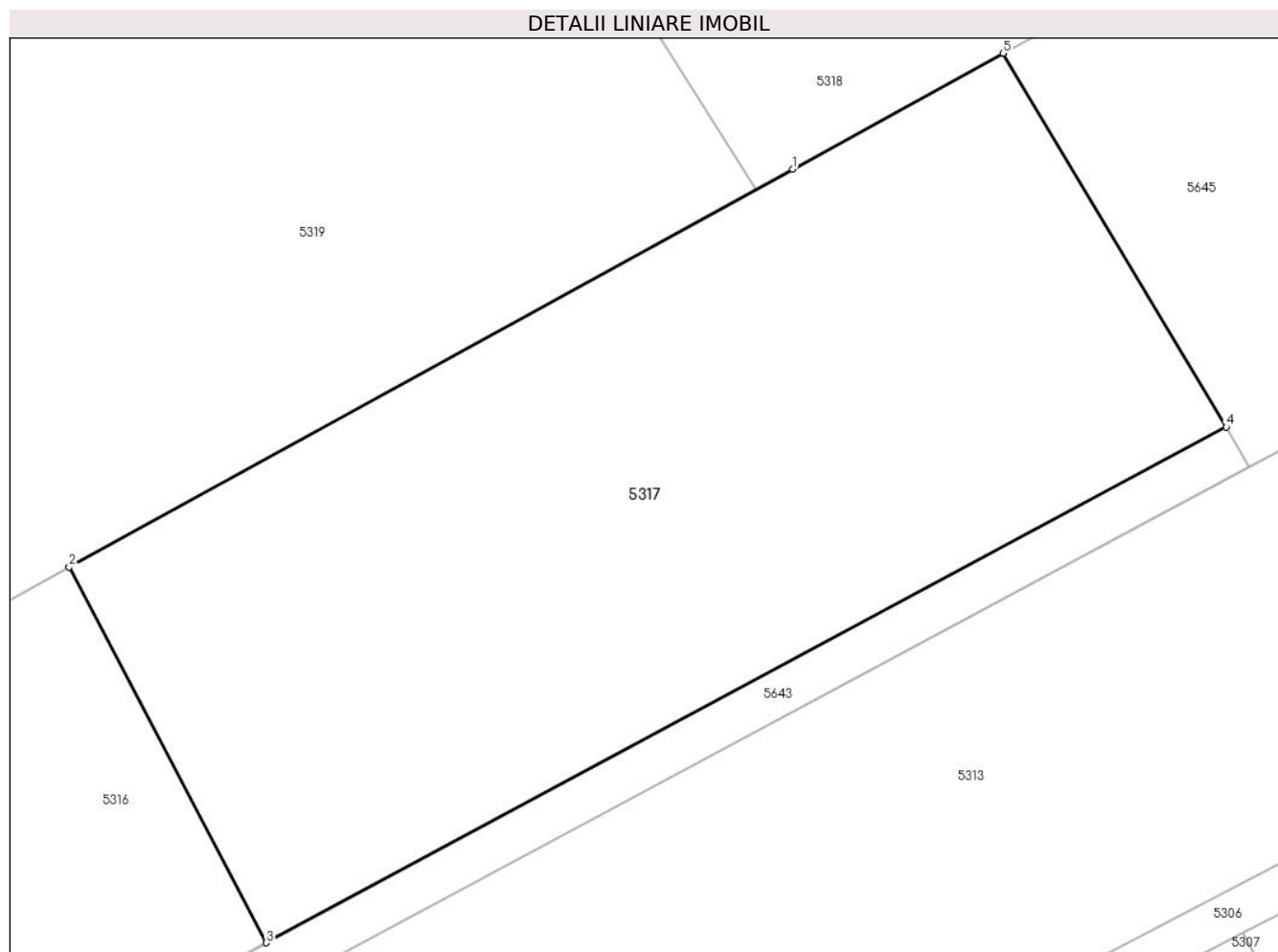
Inscrieri privind dezmembramintele dreptului de proprietate, drepturi reale de garanție și sarcini	Referințe
NU SUNT	

## Anexa Nr. 1 La Partea I

## Teren

Nr cadastral	Suprafața (mp)*	Observații / Referințe
20764	935	

\* Suprafața este determinată în planul de proiecție Stereo 70.



## Date referitoare la teren

Crt	Categorie folosință	Intra vilan	Suprafața (mp)	Tarla	Parcelă	Nr. topo	Observații / Referințe
58	arabil	NU	935	326/1	58	-	

## Lungime Segmente

1) Valorile lungimilor segmentelor sunt obținute din proiecție în plan.

Punct început	X / Y	Punct sfârșit	X / Y	Lungime segment (** (m)
1	645.529,923 359.612,235	2	645.497,403 359.594,358	37.11
2	645.497,403 359.594,358	3	645.506,274 359.577,486	19.062
3	645.506,274 359.577,486	4	645.549,411 359.600,65	48.963
4	645.549,411 359.600,65	5	645.539,397 359.617,438	19.548
5	645.539,397 359.617,438	1	645.529,923 359.612,235	10.809

**\*\* Lungimile segmentelor sunt determinate în planul de proiecție Stereo 70 și sunt rotunjite la 1 milimetru.**

**\*\*\* Distanța dintre puncte este formată din segmente cumulate ce sunt mai mici decât valoarea 1 milimetru.**



**DATE DESPRE IMOBILUL NR. 5318**

Oficiul de Cadastru și Publicitate Imobiliară IALOMITA  
Biroul de Cadastru și Publicitate Imobiliară Slobozia

**A. Partea I. Descrierea imobilului**

TEREN Extravilan

Adresa: Jud. Ialomita

Nr. Crt	Nr cadastral Nr. topografic	Suprafața* (mp)	Observații / Referințe
A1		1.960	Sector cadastral:12 Teren neimprejmuit;

**B. Partea II. Proprietari și acte**

Inscrieri privitoare la dreptul de proprietate și alte drepturi reale	Referințe
/	
Act Administrativ nr. 116972, din 12/05/1995 emis de CJSIPT IALOMITA;	
B1	A1
Intabulare, drept de PROPRIETATE, dobandit prin Reconstituire, cota actuala 1/1 1) MARIN TUDORA	

**C. Partea III. SARCINI .**

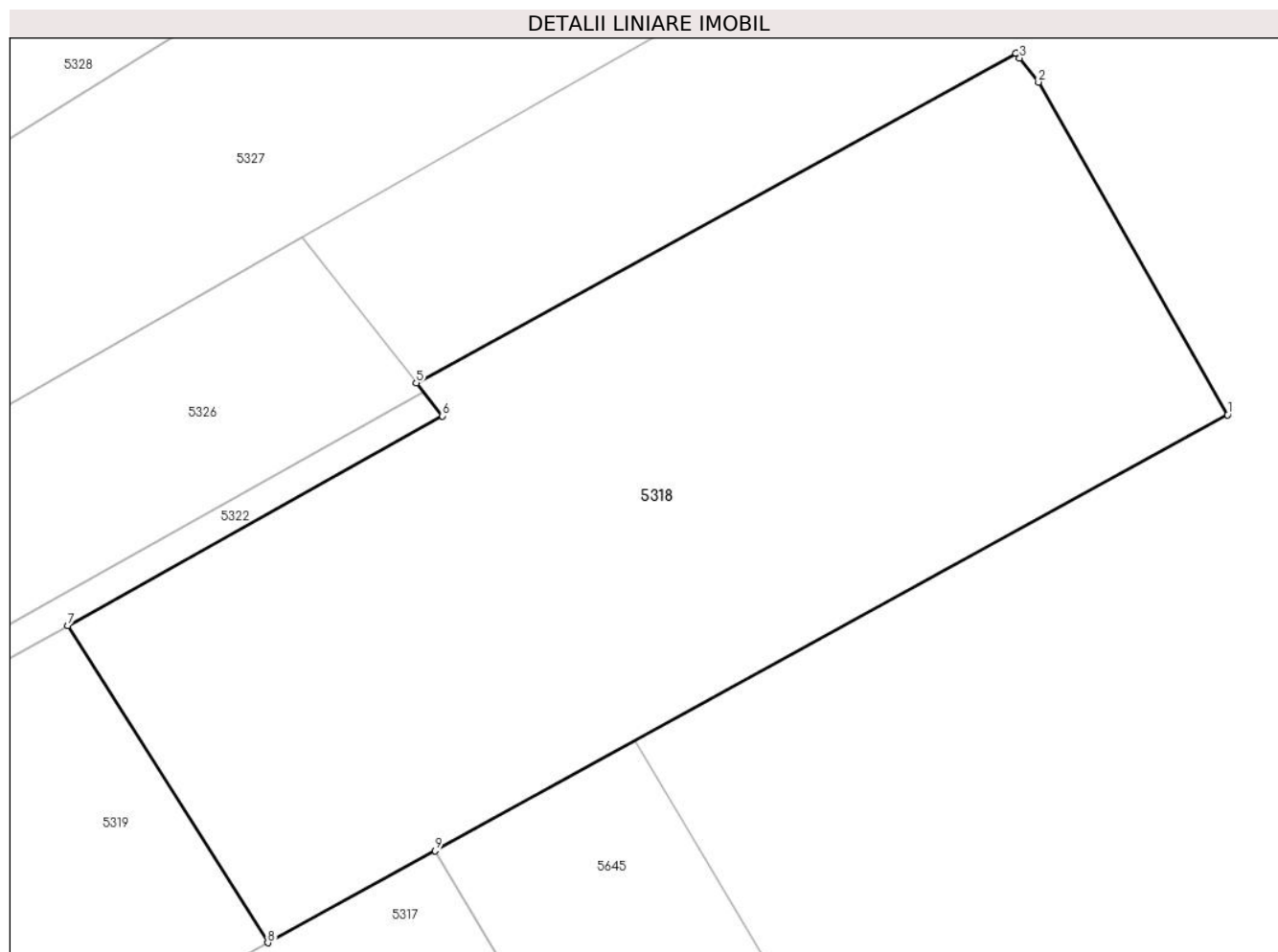
Inscrieri privind dezmembramintele dreptului de proprietate, drepturi reale de garanție și sarcini	Referințe
NU SUNT	

## Anexa Nr. 1 La Partea I

## Teren

Nr cadastral	Suprafața (mp)*	Observații / Referințe
	1.960	

\* Suprafața este determinată în planul de proiecție Stereo 70.



## Date referitoare la teren

Crt	Categorie folosință	Intravilan	Suprafața (mp)	Tarla	Parcelă	Nr. topo	Observații / Referințe
55	arabil	NU	1.960	326/1	55	-	

## Lungime Segmente

1) Valorile lungimilor segmentelor sunt obținute din proiecție în plan.

Punct început	X / Y	Punct sfârșit	X / Y	Lungime segment (** (m)
1	645.592,03 359.646,372	2	645.579,477 359.668,469	25.414
2	645.579,477 359.668,469	3	645.578,224 359.670,06	2.025
3	645.578,224 359.670,06	4	645.577,97 359.670,382	0.411
4	645.577,97 359.670,382	5	645.538,139 359.648,486	45.453
5	645.538,139 359.648,486	6	645.539,864 359.646,296	2.787

Punct început	X / Y	Punct sfârșit	X / Y	Lungime segment (** (m)
6	645.539,864 359.646,296	7	645.514,988 359.632,373	28.507
7	645.514,988 359.632,373	8	645.528,269 359.611,326	24.887
8	645.528,269 359.611,326	9	645.539,397 359.617,438	12.696
9	645.539,397 359.617,438	1	645.592,03 359.646,372	60.061

\*\* Lungimile segmentelor sunt determinate în planul de proiecție Stereo 70 și sunt rotunjite la 1 milimetru.

\*\*\* Distanța dintre puncte este formată din segmente cumulate ce sunt mai mici decât valoarea 1 milimetru.





**DATE DESPRE IMOBILUL NR. 5319**

Oficiul de Cadastru și Publicitate Imobiliară IALOMITA  
Biroul de Cadastru și Publicitate Imobiliară Slobozia

**A. Partea I. Descrierea imobilului**

TEREN Extravilan

Adresa: Jud. Ialomita

Nr. Crt	Nr cadastral Nr. topografic	Suprafața* (mp)	Observații / Referințe
A1		6.000	Sector cadastral:12 Teren neimprejmuit;

**B. Partea II. Proprietari și acte**

Inscrieri privitoare la dreptul de proprietate și alte drepturi reale		Referințe
/		
Act Notarial nr. 154, din 27/01/2016 emis de BNP CRISTINA EMILIA NITU;		
B1	Intabulare, drept de PROPRIETATE,partaj, dobandit prin Conventie, cota actuala 1/1 1) ION ION	A1

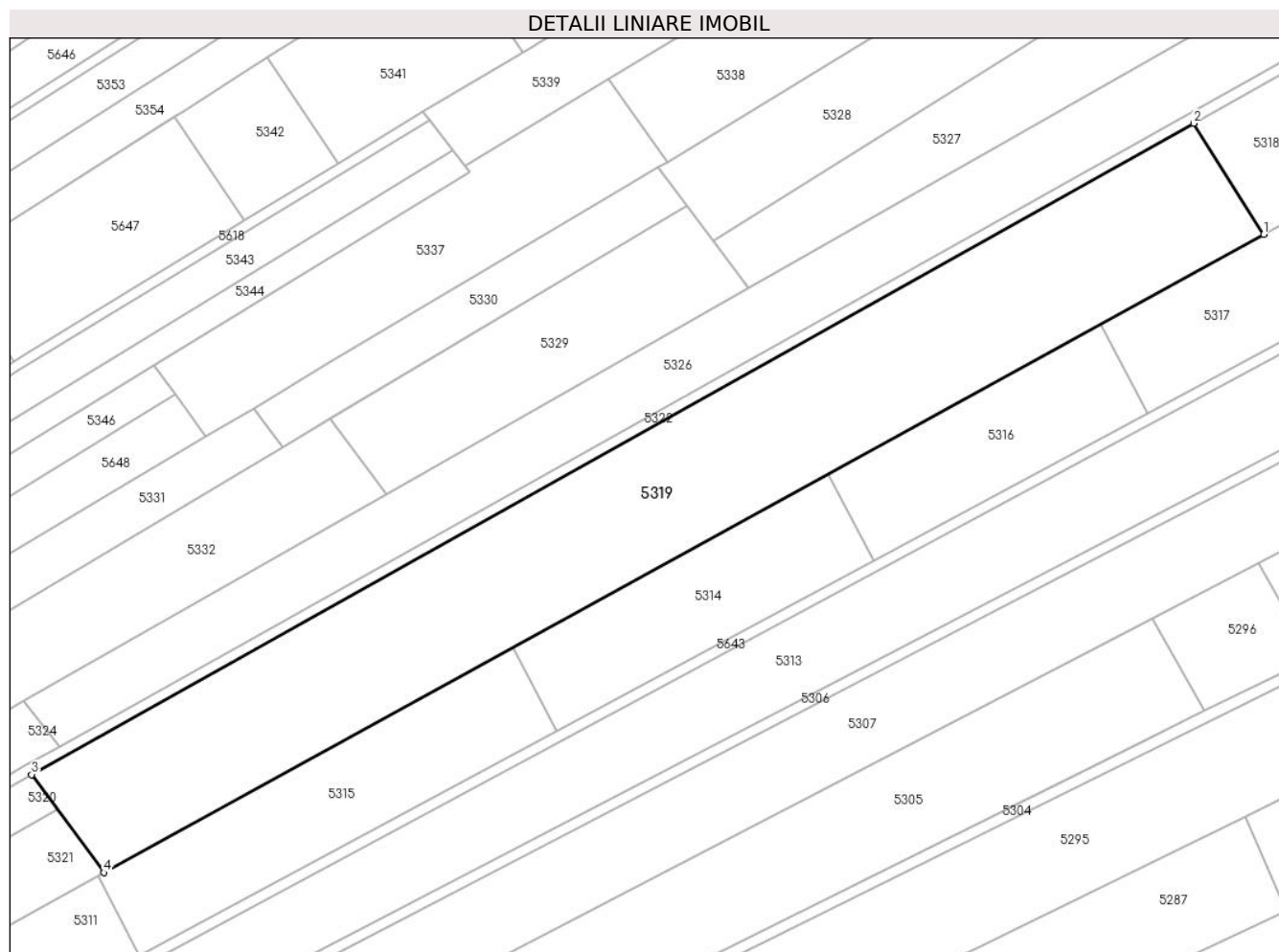
**C. Partea III. SARCINI .**

Inscrieri privind dezmembramintele dreptului de proprietate, drepturi reale de garanție și sarcini	Referințe
NU SUNT	

## Teren

Nr cadastral	Suprafața (mp)*	Observații / Referințe
	6.000	

\* Suprafața este determinată în planul de proiecție Stereo 70.



## Date referitoare la teren

Crt	Categorie folosință	Intra vilan	Suprafața (mp)	Tarla	Parcelă	Nr. topo	Observații / Referințe
54	arabil	NU	6.000	326/1	54	-	

## Lungime Segmente

1) Valorile lungimilor segmentelor sunt obținute din proiecție în plan.

Punct început	X / Y	Punct sfârșit	X / Y	Lungime segment (** (m)
1	645.528,269 359.611,326	2	645.514,988 359.632,374	24.888
2	645.514,988 359.632,374	3	645.294,869 359.509,095	252.289
3	645.294,869 359.509,095	4	645.308,548 359.490,537	23.054
4	645.308,548 359.490,537	1	645.528,269 359.611,326	250.734

\*\* Lungimile segmentelor sunt determinate în planul de proiecție Stereo 70 și sunt rotunjite la 1 milimetru.

**\*\*\* Distanţa dintre puncte este formată din segmente cumulate ce sunt mai mici decât valoarea 1 milimetru.**



**DATE DESPRE IMOBILUL NR. 5320**

Oficiul de Cadastru și Publicitate Imobiliară IALOMITA  
Biroul de Cadastru și Publicitate Imobiliară Slobozia

**A. Partea I. Descrierea imobilului**

TEREN Extravilan

Adresa: Jud. Ialomita

Nr. Crt	Nr cadastral Nr. topografic	Suprafața* (mp)	Observații / Referințe
A1		370	Sector cadastral:12 Teren neimprejmuit;

**B. Partea II. Proprietari și acte**

Inscrieri privitoare la dreptul de proprietate și alte drepturi reale		Referințe
/		
Act Notarial nr. 154, din 27/01/2016 emis de BIN NITU CRISTINA EMILIA;		
B1	Intabulare, drept de PROPRIETATE,partaj, dobandit prin Conventie, cota actuala 1/1 1) ION ION	A1

**C. Partea III. SARCINI .**

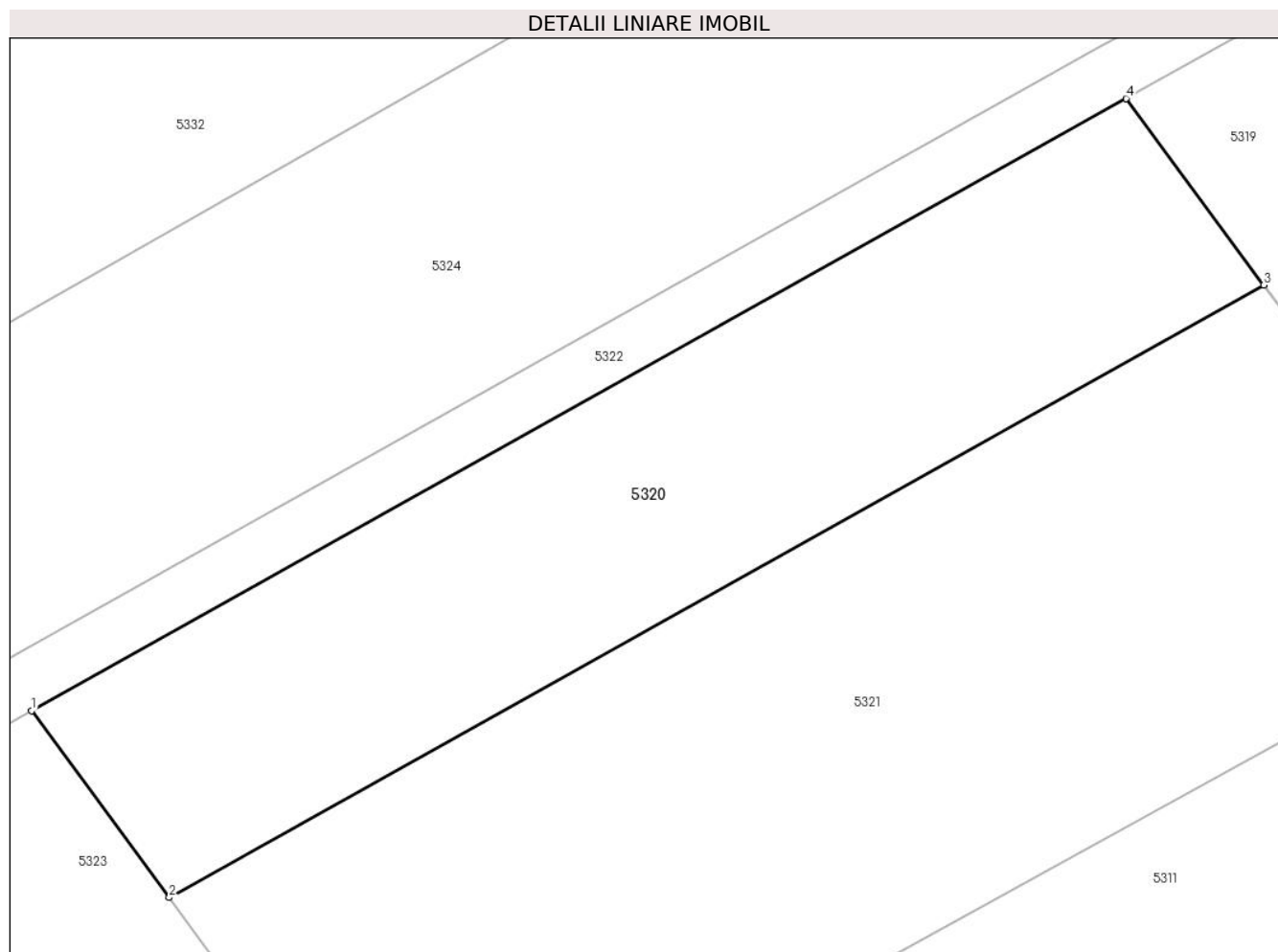
Inscrieri privind dezmembramintele dreptului de proprietate, drepturi reale de garanție și sarcini	Referințe
NU SUNT	

## Anexa Nr. 1 La Partea I

## Teren

Nr cadastral	Suprafața (mp)*	Observații / Referințe
	370	

\* Suprafața este determinată în planul de proiecție Stereo 70.



## Date referitoare la teren

Crt	Categorie folosință	Intra vilan	Suprafața (mp)	Tarla	Parcelă	Nr. topo	Observații / Referințe
53	arabil	NU	370	326/1	53	-	

## Lungime Segmente

1) Valorile lungimilor segmentelor sunt obținute din proiecție în plan.

Punct început	X / Y	Punct sfârșit	X / Y	Lungime segment (** (m)
1	645.255,67 359.487,18	2	645.260,597 359.480,496	8.304
2	645.260,597 359.480,496	3	645.299,796 359.502,41	44.909
3	645.299,796 359.502,41	4	645.294,869 359.509,095	8.304
4	645.294,869 359.509,095	1	645.255,67 359.487,18	44.909

\*\* Lungimile segmentelor sunt determinate în planul de proiecție Stereo 70 și sunt rotunjite la 1 milimetru.

**\*\*\* Distanţa dintre puncte este formată din segmente cumulate ce sunt mai mici decât valoarea 1 milimetru.**





**DATE DESPRE IMOBILUL NR. 5321**

Oficiul de Cadastru și Publicitate Imobiliară IALOMITA  
Biroul de Cadastru și Publicitate Imobiliară Slobozia

**A. Partea I. Descrierea imobilului**

TEREN Extravilan

Adresa: Jud. Ialomita

Nr. Crt	Nr cadastral Nr. topografic	Suprafața* (mp)	Observații / Referințe
A1		650	Sector cadastral:12 Teren neimprejmuit;

**B. Partea II. Proprietari și acte**

Inscrieri privitoare la dreptul de proprietate și alte drepturi reale		Referințe
/		
Act Administrativ nr. 116918, din 20/03/1995 emis de CJSIPT IALOMITA;		
B1	Intabulare, drept de PROPRIETATE, dobandit prin Reconstituire, cota actuala 1/1 1) ION ION	A1

**C. Partea III. SARCINI .**

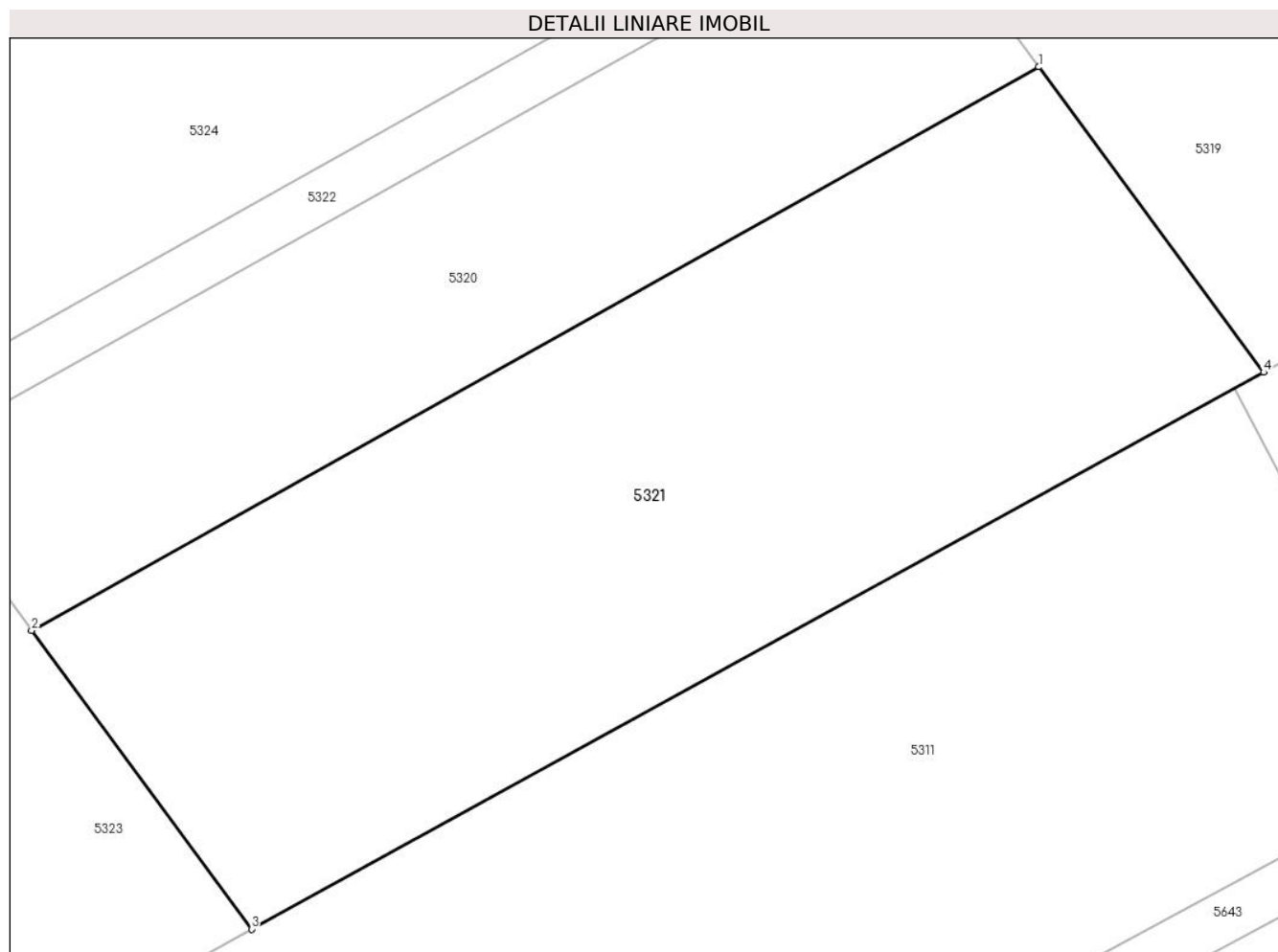
Inscrieri privind dezmembramintele dreptului de proprietate, drepturi reale de garanție și sarcini	Referințe
NU SUNT	

## Anexa Nr. 1 La Partea I

## Teren

Nr cadastral	Suprafața (mp)*	Observații / Referințe
	650	

\* Suprafața este determinată în planul de proiecție Stereo 70.



## Date referitoare la teren

Crt	Categorie folosință	Intra vilan	Suprafața (mp)	Tarla	Parcelă	Nr. topo	Observații / Referințe
52	arabil	NU	650	326/1	52	-	

## Lungime Segmente

1) Valorile lungimilor segmentelor sunt obținute din proiecție în plan.

Punct început	X / Y	Punct sfârșit	X / Y	Lungime segment (** (m)
1	645.299,796 359.502,41	2	645.260,597 359.480,496	44.909
2	645.260,597 359.480,496	3	645.269,157 359.468,883	14.427
3	645.269,157 359.468,883	4	645.308,548 359.490,537	44.951
4	645.308,548 359.490,537	1	645.299,796 359.502,41	14.75

\*\* Lungimile segmentelor sunt determinate în planul de proiecție Stereo 70 și sunt rotunjite la 1 milimetru.

**\*\*\* Distanţa dintre puncte este formată din segmente cumulate ce sunt mai mici decât valoarea 1 milimetru.**



**DATE DESPRE IMOBILUL NR. 5322**

Oficiul de Cadastru și Publicitate Imobiliară IALOMITA  
Biroul de Cadastru și Publicitate Imobiliară Slobozia

**A. Partea I. Descrierea imobilului**

TEREN Extravilan

Adresa: Jud. Ialomita

Nr. Crt	Nr cadastral Nr. topografic	Suprafața* (mp)	Observații / Referințe
A1		816	Sector cadastral:12 Teren neimprejmuit;

**B. Partea II. Proprietari și acte**

Inscrieri privitoare la dreptul de proprietate și alte drepturi reale	Referințe
/	
Act Normativ nr. 7, din 13/03/1996 emis de Parlamentul Romaniei (Art.13,alin.15 din Legea nr.7/1996,cu modif.si compl.ulterioare);	
B1	Inscrierea provizorie, drept de PROPRIETATEproprietate publica, A1 dobandit prin Lege, cota actuala 1/1
1) UNITATEA ADMINISTRATIV TERITORIALA VALEA MACRISULUI,PROPRIETAR NEIDENTIFICAT, CIF: 4428000	

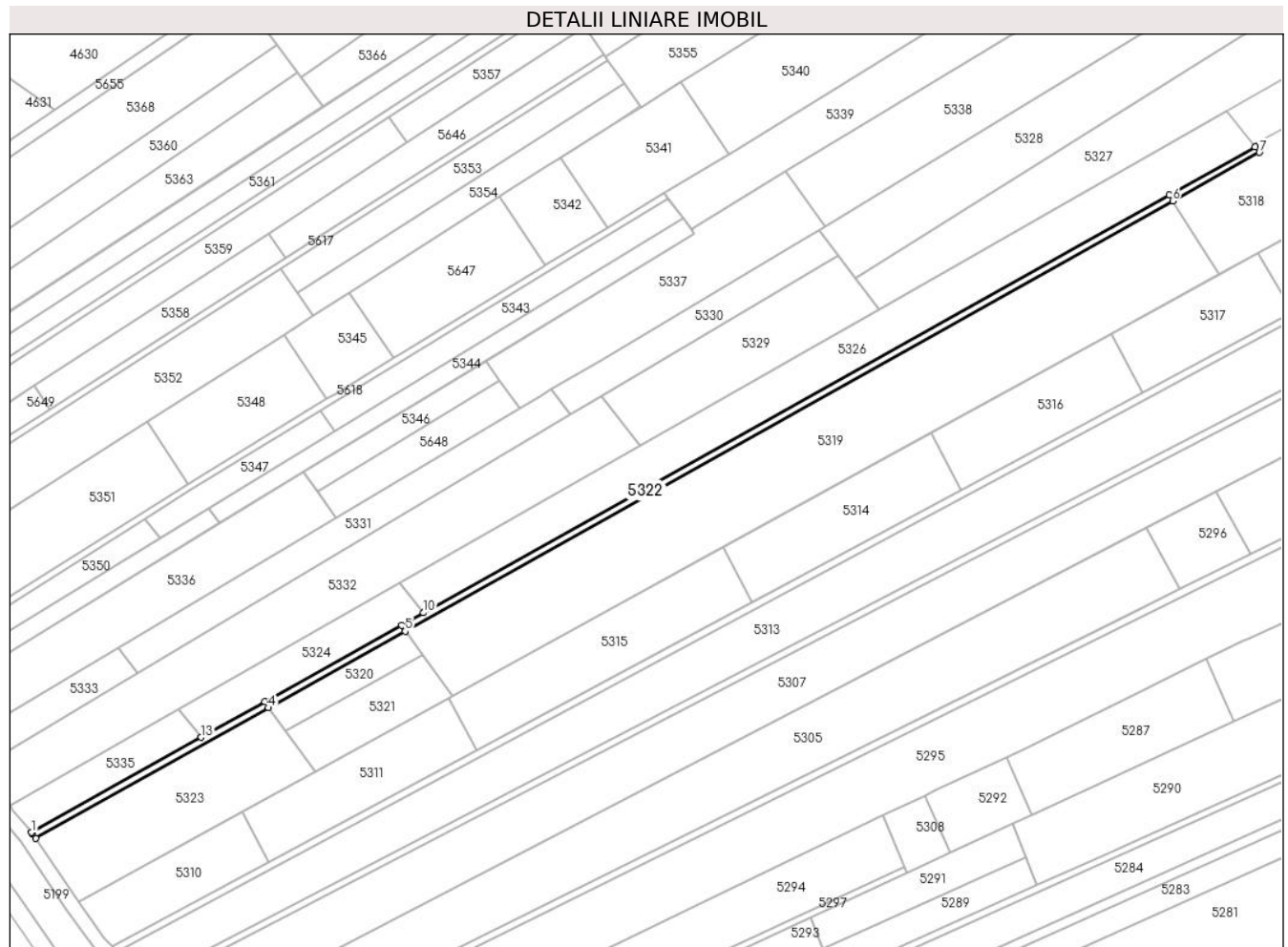
**C. Partea III. SARCINI .**

Inscrieri privind dezmembramintele dreptului de proprietate, drepturi reale de garanție și sarcini	Referințe
NU SUNT	

**Teren**

Nr cadastral	Suprafaţa (mp)*	Observaţii / Referinţe
	816	

\* Suprafaţa este determinată în planul de proiecţie Stereo 70.



**Date referitoare la teren**

Crt	Categorie folosinţă	Intravilan	Suprafaţa (mp)	Tarla	Parcelă	Nr. topo	Observaţii / Referinţe
53 22	drum	NU	816	-	-	-	De 326/1/6

**Lungime Segmente**

1) Valorile lungimilor segmentelor sunt obţinute din proiecţie în plan.

Punct început	X / Y	Punct sfârşit	X / Y	Lungime segment (** (m)
1	645.187,732 359.451,491	2	645.187,986 359.451,189	0.395
2	645.187,986 359.451,189	3	645.188,886 359.449,845	1.618
3	645.188,886 359.449,845	4	645.255,67 359.487,18	76.512
4	645.255,67 359.487,18	5	645.294,869 359.509,095	44.909
5	645.294,869 359.509,095	6	645.514,988 359.632,373	252.289

Punct început	X / Y	Punct sfârșit	X / Y	Lungime segment (** (m)
6	645.514,988 359.632,373	7	645.539,864 359.646,296	28.507
7	645.539,864 359.646,296	8	645.538,61 359.647,887	2.025
8	645.538,61 359.647,887	9	645.514,011 359.634,118	28.191
9	645.514,011 359.634,118	10	645.300,139 359.514,408	245.095
10	645.300,139 359.514,408	11	645.293,863 359.510,895	7.192
11	645.293,863 359.510,895	12	645.254,675 359.488,961	44.909
12	645.254,675 359.488,961	13	645.236,416 359.478,741	20.924
13	645.236,416 359.478,741	1	645.187,732 359.451,491	55.792

\*\* Lungimile segmentelor sunt determinate în planul de proiecție Stereo 70 și sunt rotunjite la 1 milimetru.

\*\*\* Distanța dintre puncte este formată din segmente cumulate ce sunt mai mici decât valoarea 1 milimetru.





**DATE DESPRE IMOBILUL NR. 5323**

Oficiul de Cadastru și Publicitate Imobiliară IALOMITA  
Biroul de Cadastru și Publicitate Imobiliară Slobozia

**A. Partea I. Descrierea imobilului**

TEREN Extravilan

Adresa: Jud. Ialomita

Nr. Crt	Nr cadastral Nr. topografic	Suprafața* (mp)	Observații / Referințe
A1		1.716	Sector cadastral:12 Teren neimprejmuit;

**B. Partea II. Proprietari și acte**

Inscrieri privitoare la dreptul de proprietate și alte drepturi reale		Referințe
/		
Act Administrativ nr. 116918, din 20/03/1995 emis de CJSIPT IALOMITA;		
B1	Intabulare, drept de PROPRIETATE, dobandit prin Reconstituire, cota actuala 1/1 1) ION ION	A1

**C. Partea III. SARCINI .**

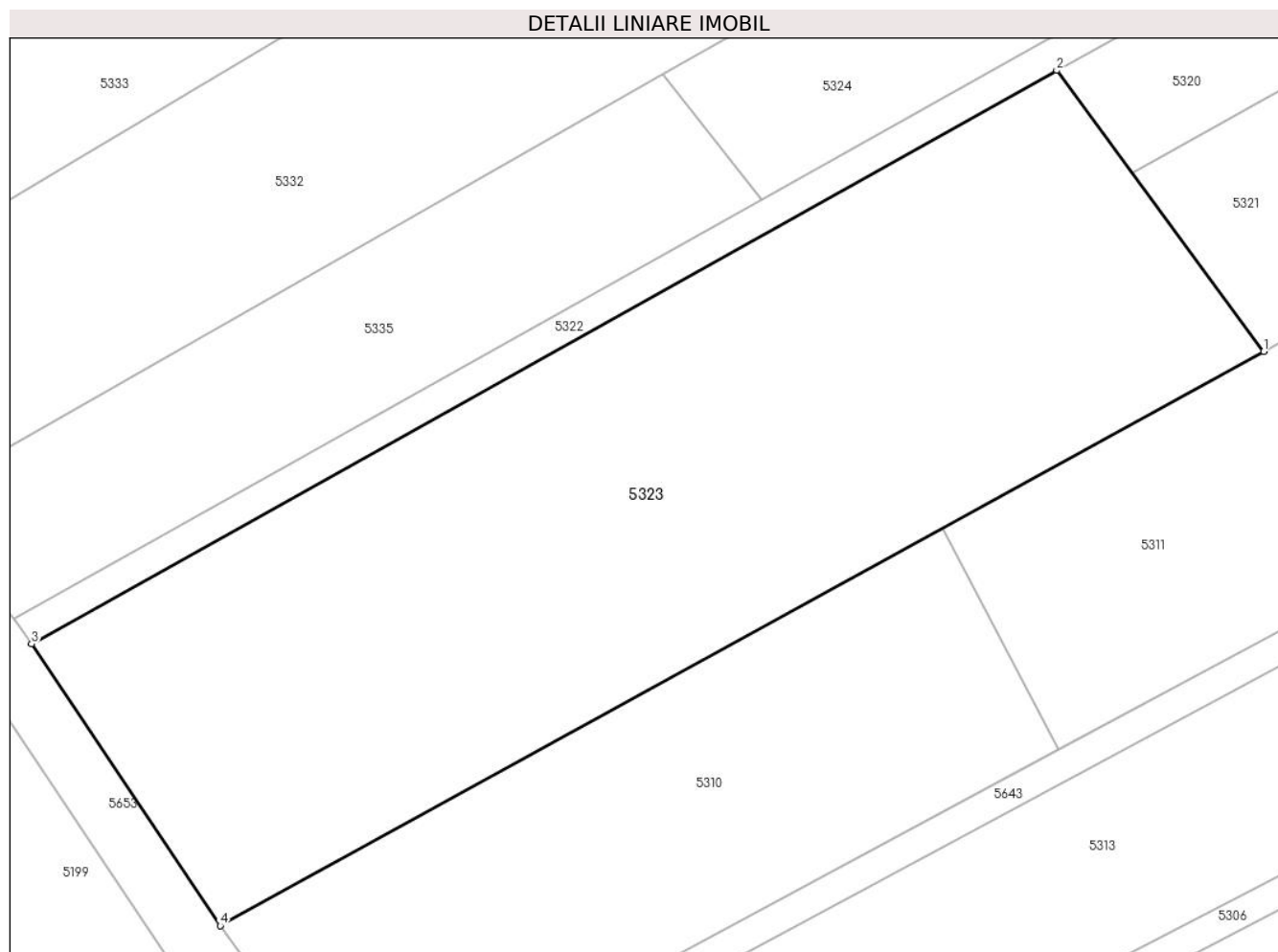
Inscrieri privind dezmembramintele dreptului de proprietate, drepturi reale de garanție și sarcini	Referințe
NU SUNT	

## Anexa Nr. 1 La Partea I

## Teren

Nr cadastral	Suprafața (mp)*	Observații / Referințe
	1.716	

\* Suprafața este determinată în planul de proiecție Stereo 70.



## Date referitoare la teren

Crt	Categorie folosință	Intravilan	Suprafața (mp)	Tarla	Parcelă	Nr. topo	Observații / Referințe
51	arabil	NU	1.716	326/1	51+51/1	-	

## Lungime Segmente

1) Valorile lungimilor segmentelor sunt obținute din proiecție în plan.

Punct început	X / Y	Punct sfârșit	X / Y	Lungime segment (** (m)
1	645.269,157 359.468,883	2	645.255,67 359.487,18	22.731
2	645.255,67 359.487,18	3	645.188,886 359.449,845	76.512
3	645.188,886 359.449,845	4	645.201,166 359.431,506	22.071
4	645.201,166 359.431,506	1	645.269,157 359.468,883	77.587

\*\* Lungimile segmentelor sunt determinate în planul de proiecție Stereo 70 și sunt rotunjite la 1 milimetru.

**\*\*\* Distanţa dintre puncte este formată din segmente cumulate ce sunt mai mici decât valoarea 1 milimetru.**



**DATE DESPRE IMOBILUL NR. 5324**

Oficiul de Cadastru și Publicitate Imobiliară IALOMITA  
 Biroul de Cadastru și Publicitate Imobiliară Slobozia

**A. Partea I. Descrierea imobilului**

TEREN Extravilan

Adresa: Jud. Ialomita

Nr. Crt	Nr cadastral Nr. topografic	Suprafața* (mp)	Observații / Referințe
A1		770	Sector cadastral:12 Teren neimprejmuit;

**B. Partea II. Proprietari și acte**

Inscrieri privitoare la dreptul de proprietate și alte drepturi reale		Referințe
/		
Act Notarial nr. 5086, din 05/11/2017 emis de BIN ION TRAIAN;		
B1	Intabulare, drept de PROPRIETATE,partaj, dobandit prin Conventie, cota actuala 1/1 1) LAZAR IONEL	A1

**C. Partea III. SARCINI .**

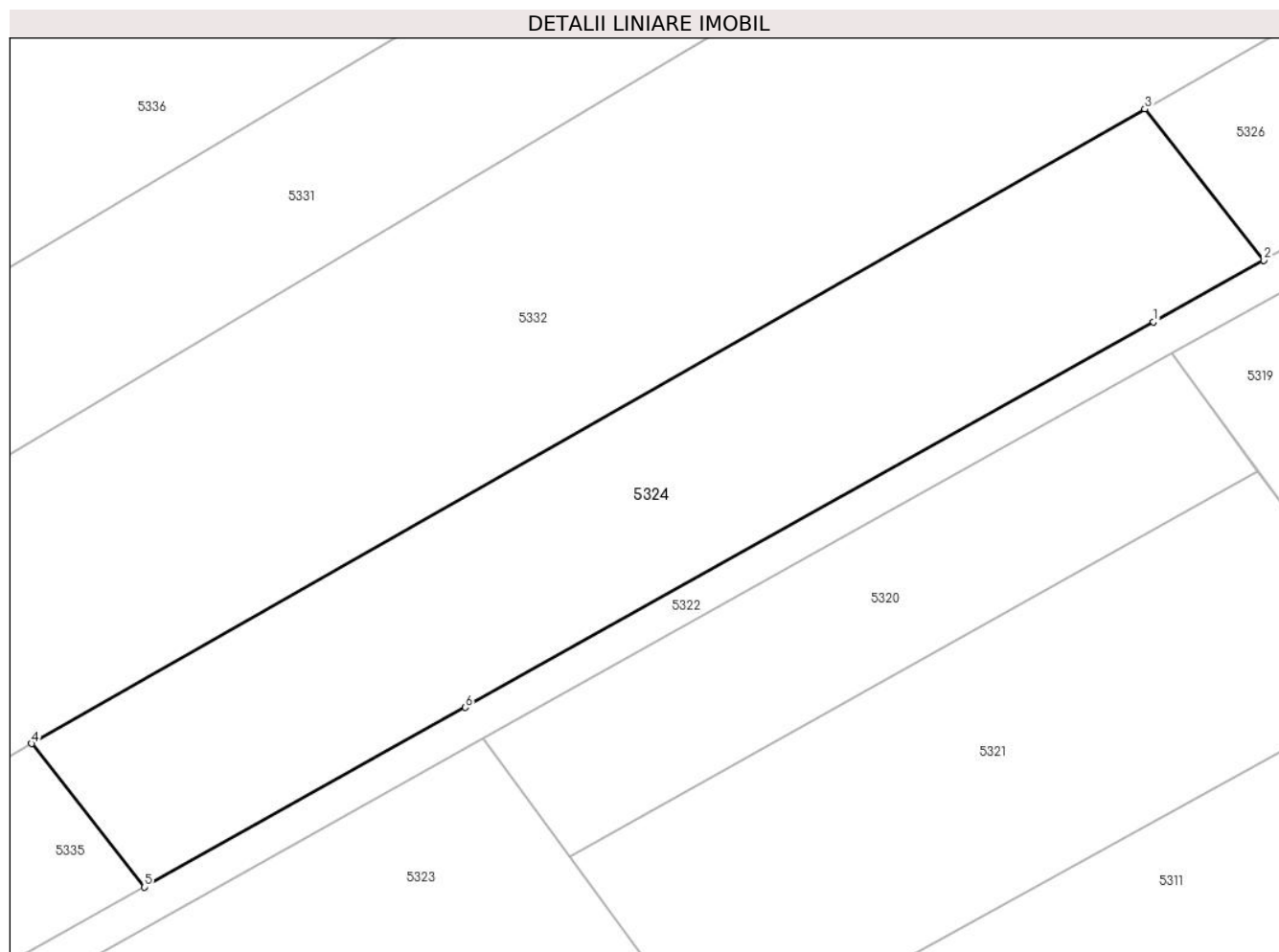
Inscrieri privind dezmembramintele dreptului de proprietate, drepturi reale de garanție și sarcini	Referințe
NU SUNT	

## Anexa Nr. 1 La Partea I

## Teren

Nr cadastral	Suprafața (mp)*	Observații / Referințe
	770	

\* Suprafața este determinată în planul de proiecție Stereo 70.



## Date referitoare la teren

Crt	Categorie folosință	Intravilan	Suprafața (mp)	Tarla	Parcelă	Nr. topo	Observații / Referințe
48	arabil	NU	770	326/1	48	-	

## Lungime Segmente

1) Valorile lungimilor segmentelor sunt obținute din proiecție în plan.

Punct început	X / Y	Punct sfârșit	X / Y	Lungime segment (** (m)
1	645.293,863 359.510,895	2	645.300,139 359.514,408	7.192
2	645.300,139 359.514,408	3	645.293,36 359.523,013	10.954
3	645.293,36 359.523,013	4	645.229,983 359.486,907	72.94
4	645.229,983 359.486,907	5	645.236,416 359.478,741	10.396
5	645.236,416 359.478,741	6	645.254,675 359.488,961	20.924

Punct început	X / Y	Punct sfârșit	X / Y	Lungime segment (** (m)
6	645.254,675 359.488,961	1	645.293,863 359.510,895	44.909

\*\* Lungimile segmentelor sunt determinate în planul de proiecție Stereo 70 și sunt rotunjite la 1 milimetru.

\*\*\* Distanța dintre puncte este formată din segmente cumulate ce sunt mai mici decât valoarea 1 milimetru.





**DATE DESPRE IMOBILUL NR. 5325**

Oficiul de Cadastru și Publicitate Imobiliară IALOMITA  
Biroul de Cadastru și Publicitate Imobiliară Slobozia

**A. Partea I. Descrierea imobilului**

TEREN Extravilan

Adresa: Jud. Ialomita

Nr. Crt	Nr cadastral Nr. topografic	Suprafața* (mp)	Observații / Referințe
A1		1.032	Sector cadastral:12 Teren neimprejmuit;

**B. Partea II. Proprietari și acte**

Inscrieri privitoare la dreptul de proprietate și alte drepturi reale	Referințe
/	
Act Normativ nr. 7, din 13/03/1996 emis de Parlamentul I Romaniei (Art.13,alin.15 din Legea nr.7/1996, republicata cu modif.si compl.ulterioare.);	
B1	Inscrierea provizorie, drept de PROPRIETATE,proprietate publica, A1 dobandit prin Lege, cota actuala 1/1
1) UNITATEA ADMINISTRATIV TERITORIALA VALEA MACRISULUI,PROPRIETAR NEIDENTIFICAT, CIF: 4428000	

**C. Partea III. SARCINI .**

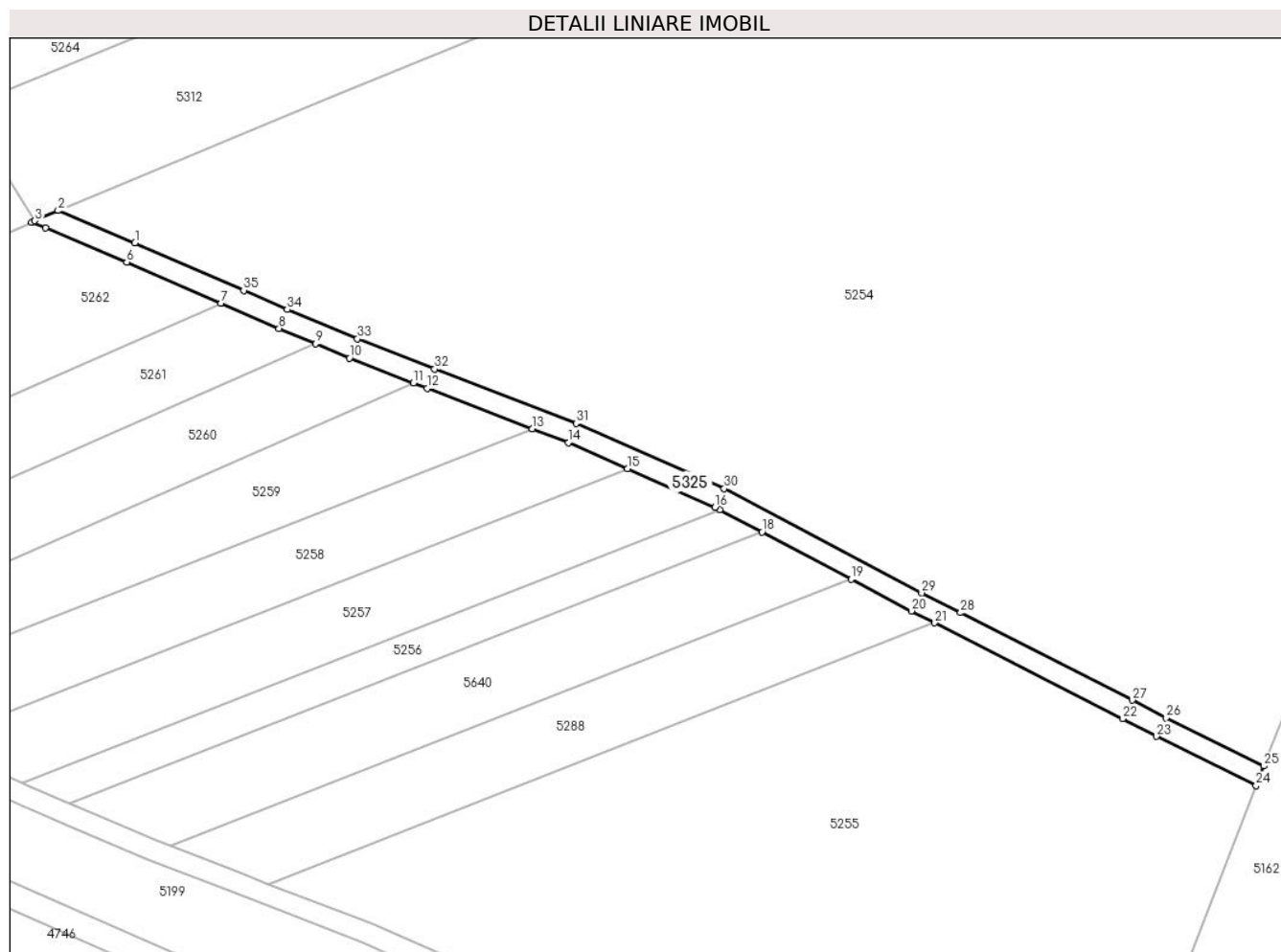
Inscrieri privind dezmembramintele dreptului de proprietate, drepturi reale de garanție și sarcini	Referințe
NU SUNT	

## Anexa Nr. 1 La Partea I

## Teren

Nr cadastral	Suprafața (mp)*	Observații / Referințe
	1.032	

\* Suprafața este determinată în planul de proiecție Stereo 70.



## Date referitoare la teren

Crt	Categorie folosință	Intravilan	Suprafața (mp)	Tarla	Parcelă	Nr. topo	Observații / Referințe
53 25	drum	NU	1.032	-	-	-	De 326/1/14

## Lungime Segmente

1) Valorile lungimilor segmentelor sunt obținute din proiecție în plan.

Punct început	X / Y	Punct sfârșit	X / Y	Lungime segment (** (m)
1	645.627,654 359.252,404	2	645.612,845 359.258,637	16.068
3	645.608,381 359.256,683	4	645.607,741 359.256,403	0.698
5	645.610,407 359.255,323	6	645.626,079 359.248,727	17.004
7	645.644,202 359.240,827	8	645.655,405 359.235,929	12.227
9	645.662,43 359.232,994	10	645.669,0 359.230,25	7.12

Punct început	X / Y	Punct sfârșit	X / Y	Lungime segment (** (m)
2	645.612,845 359.258,637	3	645.608,381 359.256,683	4.873
4	645.607,741 359.256,403	5	645.610,407 359.255,323	2.876
6	645.626,079 359.248,727	7	645.644,202 359.240,827	19.77
8	645.655,405 359.235,929	9	645.662,43 359.232,994	7.614
10	645.669,0 359.230,25	11	645.681,294 359.225,426	13.206

Punct început	X / Y	Punct sfârșit	X / Y	Lungime segment (** (m)
11	645.681,294 359.225,426	12	645.683,949 359.224,383	2.853
13	645.704,23 359.216,607	14	645.711,138 359.213,959	7.398
15	645.722,55 359.208,93	16	645.739,44 359.201,487	18.457
17	645.740,325 359.201,02	18	645.748,454 359.196,736	9.189
19	645.765,637 359.187,679	20	645.777,255 359.181,555	13.133
21	645.781,758 359.179,258	22	645.817,965 359.160,795	40.642
23	645.824,488 359.157,391	24	645.843,712 359.147,954	21.415
25	645.845,171 359.151,694	26	645.826,295 359.160,96	21.028
27	645.819,799 359.164,35	28	645.786,735 359.181,209	37.113
29	645.779,233 359.185,034	30	645.741,181 359.205,09	43.014
31	645.712,661 359.217,658	32	645.685,396 359.228,113	29.201
33	645.670,502 359.233,958	34	645.656,978 359.239,607	14.657
35	645.648,611 359.243,269	1	645.627,654 359.252,404	22.862

Punct început	X / Y	Punct sfârșit	X / Y	Lungime segment (** (m)
12	645.683,949 359.224,383	13	645.704,23 359.216,607	21.721
14	645.711,138 359.213,959	15	645.722,55 359.208,93	12.471
16	645.739,44 359.201,487	17	645.740,325 359.201,02	1.0
18	645.748,454 359.196,736	19	645.765,637 359.187,679	19.424
20	645.777,255 359.181,555	21	645.781,758 359.179,258	5.055
22	645.817,965 359.160,795	23	645.824,488 359.157,391	7.358
24	645.843,712 359.147,954	25	645.845,171 359.151,694	4.014
26	645.826,295 359.160,96	27	645.819,799 359.164,35	7.328
28	645.786,735 359.181,209	29	645.779,233 359.185,034	8.421
30	645.741,181 359.205,09	31	645.712,661 359.217,658	31.166
32	645.685,396 359.228,113	33	645.670,502 359.233,958	16.0
34	645.656,978 359.239,607	35	645.648,611 359.243,269	9.133

\*\* Lungimile segmentelor sunt determinate în planul de proiecție Stereo 70 și sunt rotunjite la 1 milimetru.

\*\*\* Distanța dintre puncte este formată din segmente cumulate ce sunt mai mici decât valoarea 1 milimetru.



**DATE DESPRE IMOBILUL NR. 5326**

Oficiul de Cadastru și Publicitate Imobiliară IALOMITA  
Biroul de Cadastru și Publicitate Imobiliară Slobozia

**A. Partea I. Descrierea imobilului**

TEREN Extravilan

Adresa: Jud. Ialomita

Nr. Crt	Nr cadastral Nr. topografic	Suprafața* (mp)	Observații / Referințe
A1		3.240	Sector cadastral:12 Teren neimprejmuit;

**B. Partea II. Proprietari și acte**

Inscrieri privitoare la dreptul de proprietate și alte drepturi reale		Referințe
/		
Act Administrativ nr. 116898, din 13/03/1995 emis de CJSIPT IALOMITA;		
B1	Intabulare, drept de PROPRIETATE, dobandit prin Reconstituire, cota actuala 1/1 1) NICOLESCU MARIN	A1

**C. Partea III. SARCINI .**

Inscrieri privind dezmembramintele dreptului de proprietate, drepturi reale de garanție și sarcini	Referințe
NU SUNT	

## Anexa Nr. 1 La Partea I

## Teren

Nr cadastral	Suprafața (mp)*	Observații / Referințe
	3.240	

\* Suprafața este determinată în planul de proiecție Stereo 70.



## Date referitoare la teren

Crt	Categorie folosință	Intra vilan	Suprafața (mp)	Tarla	Parcelă	Nr. topo	Observații / Referințe
46	arabil	NU	3.240	326/1	46+47	-	

## Lungime Segmente

1) Valorile lungimilor segmentelor sunt obținute din proiecție în plan.

Punct început	X / Y	Punct sfârșit	X / Y	Lungime segment (** (m)
1	645.538,61 359.647,887	2	645.530,534 359.658,139	13.051
2	645.530,534 359.658,139	3	645.293,36 359.523,013	272.966
3	645.293,36 359.523,013	4	645.300,139 359.514,408	10.954
4	645.300,139 359.514,408	5	645.514,011 359.634,118	245.095
5	645.514,011 359.634,118	1	645.538,61 359.647,887	28.191

**\*\* Lungimile segmentelor sunt determinate în planul de proiecție Stereo 70 și sunt rotunjite la 1 milimetru.**

**\*\*\* Distanța dintre puncte este formată din segmente cumulate ce sunt mai mici decât valoarea 1 milimetru.**





**DATE DESPRE IMOBILUL NR. 5327**

Oficiul de Cadastru și Publicitate Imobiliară IALOMITA  
Biroul de Cadastru și Publicitate Imobiliară Slobozia

**A. Partea I. Descrierea imobilului**

TEREN Extravilan

Adresa: Jud. Ialomita

Nr. Crt	Nr cadastral Nr. topografic	Suprafața* (mp)	Observații / Referințe
A1		2.280	Sector cadastral:12 Teren neimprejmuit;

**B. Partea II. Proprietari și acte**

Inscrieri privitoare la dreptul de proprietate și alte drepturi reale		Referințe
/		
Act Normativ nr. 7, din 13/03/1996 emis de Parlamentul Romaniei (Art.13,alin.16);		
B1	Inscrierea provizorie, drept de PROPRIETATE, dobandit prin Lege, cota actuala 1/1	A1
1) UAT VALEA MACRISULUI,teren la dispozitia Comisiei Locale, CIF:4428000		

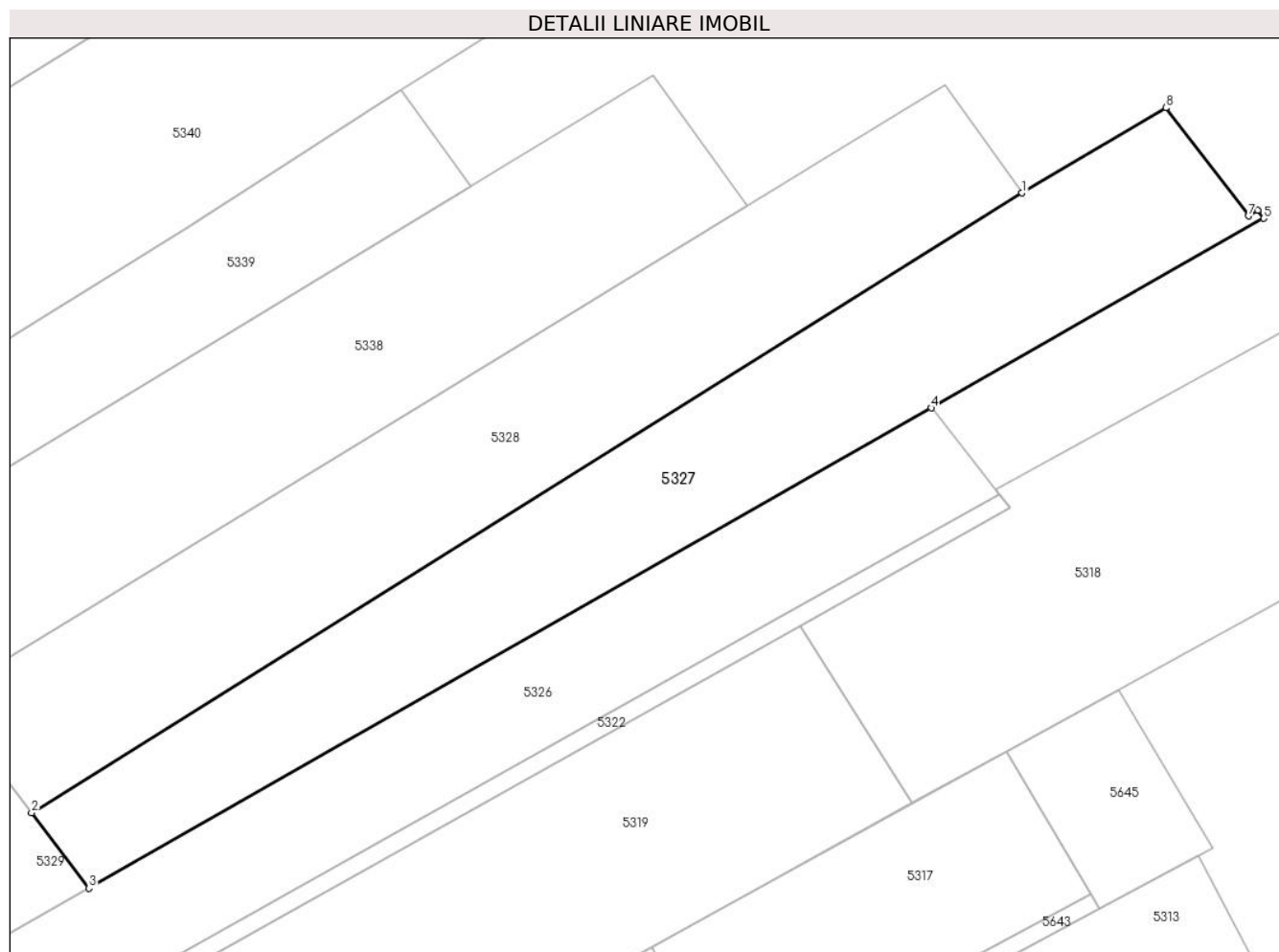
**C. Partea III. SARCINI .**

Inscrieri privind dezmembramintele dreptului de proprietate, drepturi reale de garanție și sarcini	Referințe
NU SUNT	

**Anexa Nr. 1 La Partea I****Teren**

Nr cadastral	Suprafața (mp)*	Observații / Referințe
	2.280	

\* Suprafața este determinată în planul de proiecție Stereo 70.

**Date referitoare la teren**

Crt	Categorie folosință	Intravilan	Suprafața (mp)	Tarla	Parcelă	Nr. topo	Observații / Referințe
45	arabil	NU	2.280	326/1	45	-	

**Lungime Segmente**

1) Valorile lungimilor segmentelor sunt obținute din proiecție în plan.

Punct început	X / Y	Punct sfârșit	X / Y	Lungime segment (** (m)
1	645.541,272 359.683,59	2	645.423,928 359.610,203	138.402
2	645.423,928 359.610,203	3	645.430,716 359.601,269	11.22
3	645.430,716 359.601,269	4	645.530,534 359.658,139	114.882
4	645.530,534 359.658,139	5	645.569,932 359.680,585	45.344
5	645.569,932 359.680,585	6	645.569,204 359.681,509	1.176

Punct început	X / Y	Punct sfârșit	X / Y	Lungime segment (** (m)
6	645.569,204 359.681,509	7	645.568,11 359.680,886	1.259
7	645.568,11 359.680,886	8	645.558,324 359.693,686	16.113
8	645.558,324 359.693,686	1	645.541,272 359.683,59	19.817

\*\* Lungimile segmentelor sunt determinate în planul de proiecție Stereo 70 și sunt rotunjite la 1 milimetru.

\*\*\* Distanța dintre puncte este formată din segmente cumulate ce sunt mai mici decât valoarea 1 milimetru.



**DATE DESPRE IMOBILUL NR. 5328**

Oficiul de Cadastru și Publicitate Imobiliară IALOMITA  
Biroul de Cadastru și Publicitate Imobiliară Slobozia

**A. Partea I. Descrierea imobilului**

TEREN Extravilan

Adresa: Jud. Ialomita

Nr. Crt	Nr cadastral Nr. topografic	Suprafața* (mp)	Observații / Referințe
A1		2.280	Sector cadastral:12 Teren neimprejmit;

**B. Partea II. Proprietari și acte**

Inscrieri privitoare la dreptul de proprietate și alte drepturi reale		Referințe
/		
Act Notarial nr. 89, din 23/04/2014 emis de N.P. DAN LAURENTIU;		
B1	Intabulare, drept de PROPRIETATE,mostenire, dobandit prin Succesiune, cota actuala 1/2 1) <b>ANDRONE FLORICA</b>	A1
Act Notarial nr. 89, din 23/04/2014 emis de NP DAN LAURENTIU;		
B2	Intabulare, drept de PROPRIETATE,mostenire, dobandit prin Succesiune, cota actuala 1/2 1) <b>DOBRE ION</b>	A1

**C. Partea III. SARCINI .**

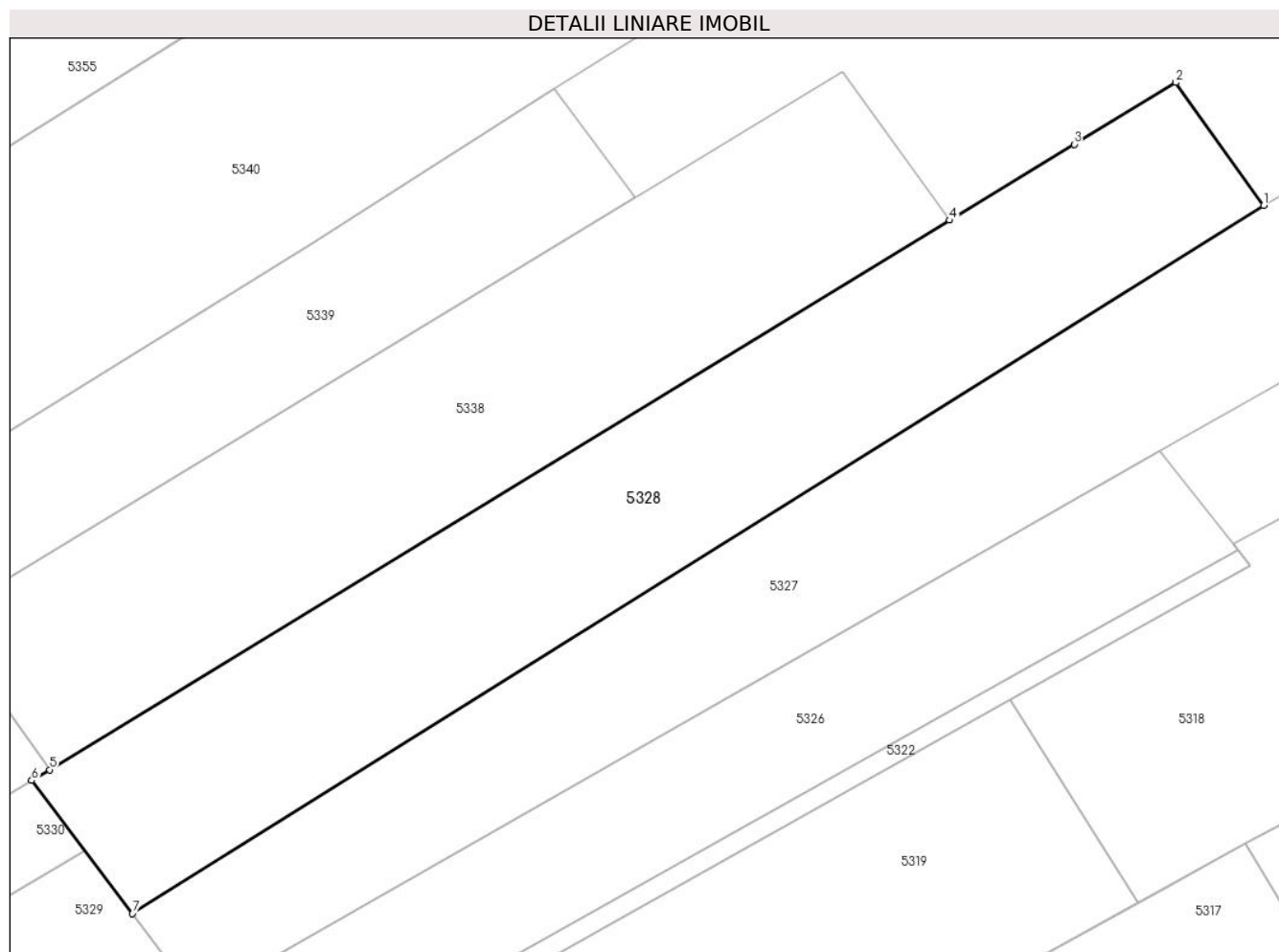
Inscrieri privind dezmembramintele dreptului de proprietate, drepturi reale de garanție și sarcini	Referințe
NU SUNT	

## Anexa Nr. 1 La Partea I

## Teren

Nr cadastral	Suprafața (mp)*	Observații / Referințe
	2.280	

\* Suprafața este determinată în planul de proiecție Stereo 70.



## Date referitoare la teren

Crt	Categorie folosință	Intravilan	Suprafața (mp)	Tarla	Parcelă	Nr. topo	Observații / Referințe
44	arabil	NU	2.280	326/1	44	-	

## Lungime Segmente

1) Valorile lungimilor segmentelor sunt obținute din proiecție în plan.

Punct început	X / Y	Punct sfârșit	X / Y	Lungime segment (** (m)
1	645.541,272 359.683,59	2	645.532,139 359.696,333	15.678
2	645.532,139 359.696,333	3	645.521,602 359.689,93	12.33
3	645.521,602 359.689,93	4	645.508,679 359.682,061	15.13
4	645.508,679 359.682,061	5	645.415,336 359.625,102	109.35
5	645.415,336 359.625,102	6	645.413,458 359.623,986	2.184

Punct început	X / Y	Punct sfârșit	X / Y	Lungime segment (** (m)
6	645.413,458 359.623,986	7	645.423,928 359.610,203	17.309
7	645.423,928 359.610,203	1	645.541,272 359.683,59	138.402

\*\* Lungimile segmentelor sunt determinate în planul de proiecție Stereo 70 și sunt rotunjite la 1 milimetru.

\*\*\* Distanța dintre puncte este formată din segmente cumulate ce sunt mai mici decât valoarea 1 milimetru.





**DATE DESPRE IMOBILUL NR. 5329**

Oficiul de Cadastru și Publicitate Imobiliară IALOMITA  
Biroul de Cadastru și Publicitate Imobiliară Slobozia

**A. Partea I. Descrierea imobilului**

TEREN Extravilan

Adresa: Jud. Ialomita

Nr. Crt	Nr cadastral Nr. topografic	Suprafața* (mp)	Observații / Referințe
A1		1.460	Sector cadastral:12 Teren neimprejmuit;

**B. Partea II. Proprietari și acte**

Inscrieri privitoare la dreptul de proprietate și alte drepturi reale		Referințe
/		
Act Notarial nr. 621, din 14/12/2004 emis de BNP DAN LAURENTIU;		
B1	Intabulare, drept de PROPRIETATE,mostenire cu partaj,fara sulta, dobandit prin Succesiune, cota actuala 1/1 1) <b>RADUCANU MIRON</b> , decedat DEFUNCT:Da	A1

**C. Partea III. SARCINI .**

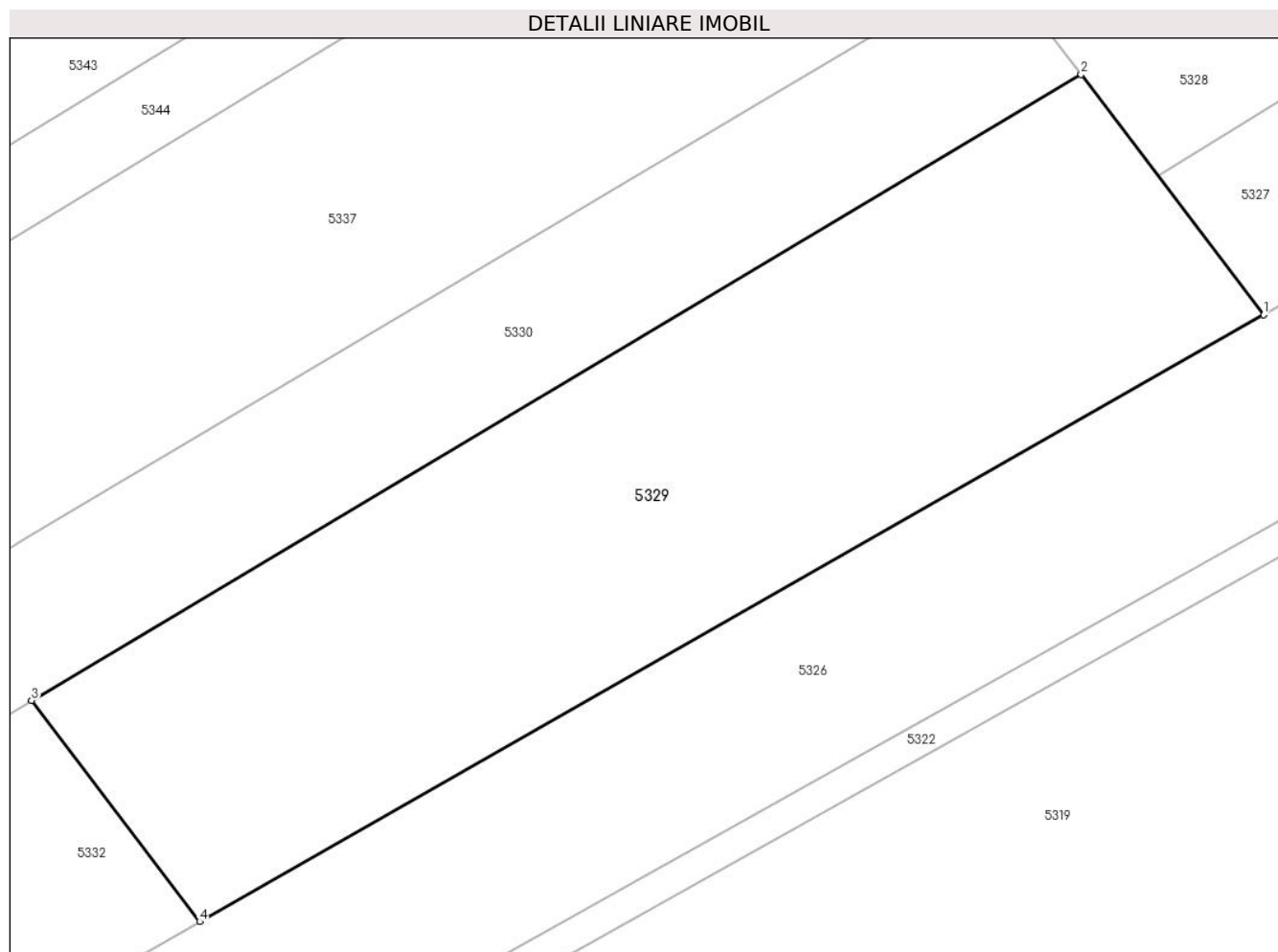
Inscrieri privind dezmembramintele dreptului de proprietate, drepturi reale de garanție și sarcini	Referințe
NU SUNT	

## Anexa Nr. 1 La Partea I

## Teren

Nr cadastral	Suprafața (mp)*	Observații / Referințe
	1.460	

\* Suprafața este determinată în planul de proiecție Stereo 70.



## Date referitoare la teren

Crt	Categorie folosință	Intra vilan	Suprafața (mp)	Tarla	Parcelă	Nr. topo	Observații / Referințe
43	arabil	NU	1.460	326/1	43	-	

## Lungime Segmente

1) Valorile lungimilor segmentelor sunt obținute din proiecție în plan.

Punct început	X / Y	Punct sfârșit	X / Y	Lungime segment (** (m)
1	645.430,716 359.601,269	2	645.418,956 359.616,749	19.44
2	645.418,956 359.616,749	3	645.351,339 359.576,455	78.713
3	645.351,339 359.576,455	4	645.362,16 359.562,21	17.889
4	645.362,16 359.562,21	1	645.430,716 359.601,269	78.902

\*\* Lungimile segmentelor sunt determinate în planul de proiecție Stereo 70 și sunt rotunjite la 1 milimetru.

**\*\*\* Distanţa dintre puncte este formată din segmente cumulate ce sunt mai mici decât valoarea 1 milimetru.**



**DATE DESPRE IMOBILUL NR. 5330**

Oficiul de Cadastru și Publicitate Imobiliară IALOMITA  
Biroul de Cadastru și Publicitate Imobiliară Slobozia

**A. Partea I. Descrierea imobilului**

TEREN Extravilan

Adresa: Jud. Ialomita

Nr. Crt	Nr cadastral Nr. topografic	Suprafața* (mp)	Observații / Referințe
A1		810	Sector cadastral:12 Teren neimprejmit;

**B. Partea II. Proprietari și acte**

Inscrieri privitoare la dreptul de proprietate și alte drepturi reale		Referințe
/		
Act Notarial nr. 89, din 23/04/2014 emis de NP DAN LAURENTIU;		
B1	Intabulare, drept de PROPRIETATE,mostenire, dobandit prin Succesiune, cota actuala 1/2 1) <b>ANDRONE FLORICA</b>	A1
B2	Intabulare, drept de PROPRIETATE,mostenire, dobandit prin Succesiune, cota actuala 1/2 1) <b>DOBRE ION</b>	A1

**C. Partea III. SARCINI .**

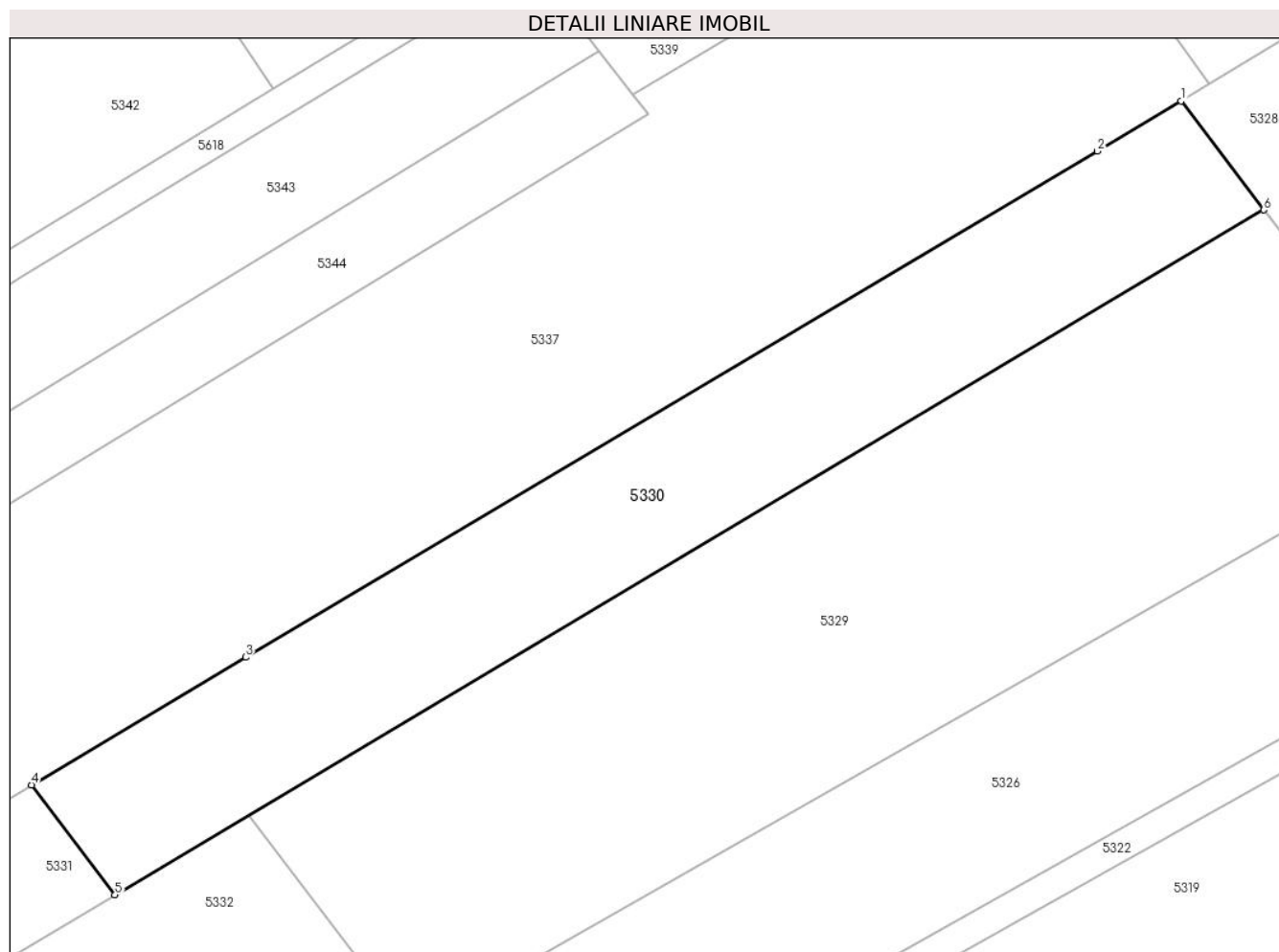
Inscrieri privind dezmembramintele dreptului de proprietate, drepturi reale de garanție și sarcini	Referințe
NU SUNT	

## Anexa Nr. 1 La Partea I

## Teren

Nr cadastral	Suprafața (mp)*	Observații / Referințe
	810	

\* Suprafața este determinată în planul de proiecție Stereo 70.



## Date referitoare la teren

Crt	Categorie folosință	Intra vilan	Suprafața (mp)	Tarla	Parcelă	Nr. topo	Observații / Referințe
42	arabil	NU	810	326/1	42	-	

## Lungime Segmente

1) Valorile lungimilor segmentelor sunt obținute din proiecție în plan.

Punct început	X / Y	Punct sfârșit	X / Y	Lungime segment (** (m)
1	645.413,458 359.623,986	2	645.407,86 359.620,661	6.511
2	645.407,86 359.620,661	3	645.351,128 359.586,962	65.986
3	645.351,128 359.586,962	4	645.336,867 359.578,458	16.604
4	645.336,867 359.578,458	5	645.342,424 359.571,143	9.186
5	645.342,424 359.571,143	6	645.418,956 359.616,749	89.09

Punct început	X / Y	Punct sfârșit	X / Y	Lungime segment (** (m)
6	645.418,956 359.616,749	1	645.413,458 359.623,986	9.089

\*\* Lungimile segmentelor sunt determinate în planul de proiecție Stereo 70 și sunt rotunjite la 1 milimetru.

\*\*\* Distanța dintre puncte este formată din segmente cumulate ce sunt mai mici decât valoarea 1 milimetru.





**DATE DESPRE IMOBILUL NR. 5331**

Oficiul de Cadastru și Publicitate Imobiliară IALOMITA  
Biroul de Cadastru și Publicitate Imobiliară Slobozia

**A. Partea I. Descrierea imobilului**

TEREN Extravilan

Adresa: Jud. Ialomita, TARLA 326/1, PARCELELE 40, 41

Nr. Crt	Nr cadastral Nr. topografic	Suprafața* (mp)	Observații / Referințe
A1	20349	1.320	Sector cadastral:12 Teren neimprejmuit;

**B. Partea II. Proprietari și acte**

Inscrieri privitoare la dreptul de proprietate și alte drepturi reale		Referințe
<b>178686 / 24/12/2019</b>		
Act Notarial nr. 2538, din 20/12/2019 emis de Dan Laurentiu (act notarial nr 2539 din 20.12.2019, emis de Dan Laurentiu);		
B4	Intabulare, drept de PROPRIETATE, dobandit prin Conventie, cota actuala 910/1320 1) <b>BURICEANU SORIN COSTIN</b>	A1
B5	se noteaza apartenenta cotei de 910/1320 din terenul inscris la A1, proprietate de sub B4, la patrimoniul de afectatiune al BURICEANU SORIN COSTIN INTREPRINDERE INDIVIDUALA.	A1
B6	Intabulare, drept de PROPRIETATE, dobandit prin Conventie, cota actuala 410/1320 1) <b>BURICEANU SORIN COSTIN</b>	A1
B7	se noteaza apartenenta cotei de 410/1320 din terenul inscris la A1, proprietate de sub B6, la patrimoniul de afectatiune al BURICEANU SORIN COSTIN INTREPRINDERE INDIVIDUALA.	A1

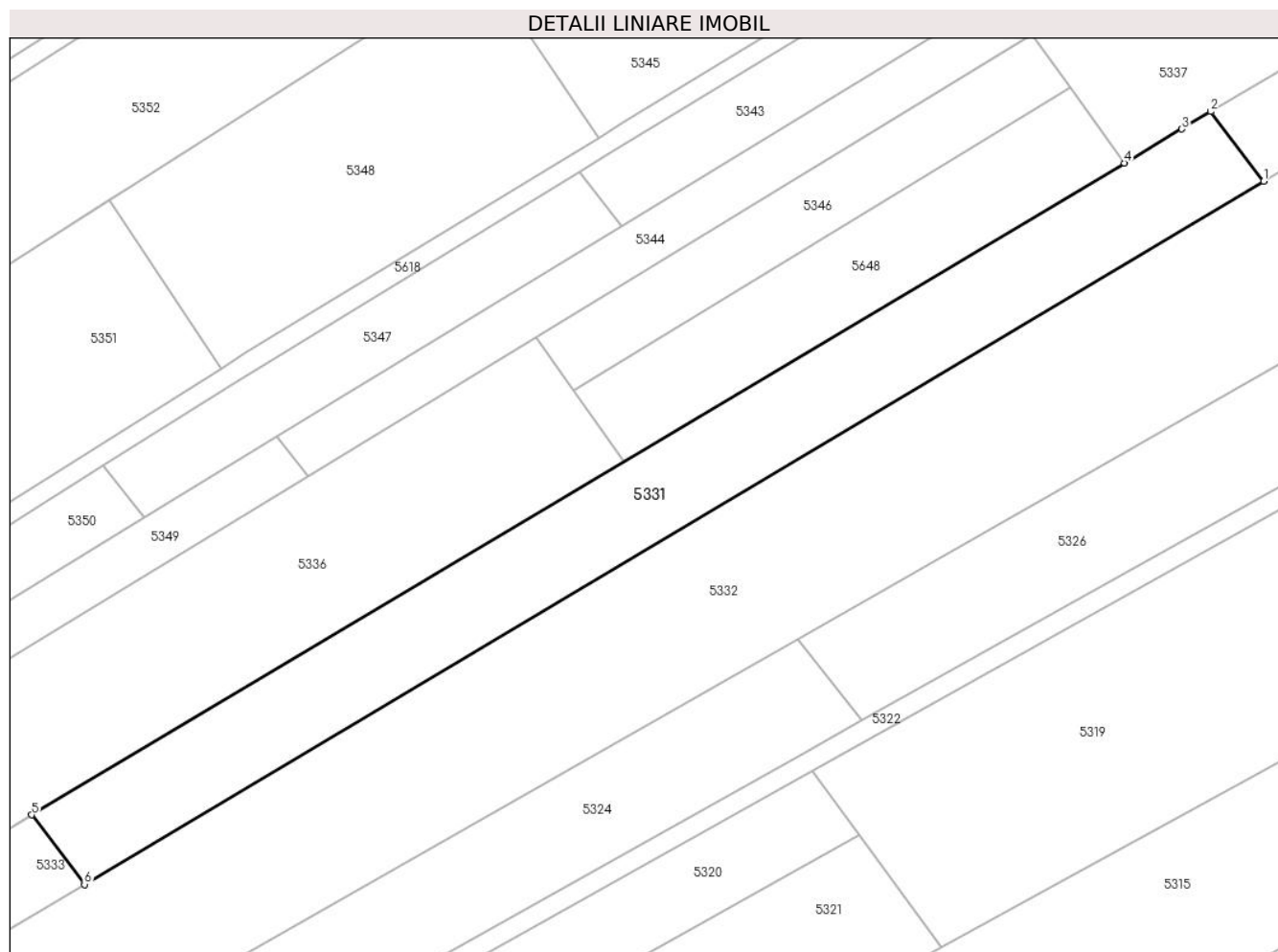
**C. Partea III. SARCINI .**

Inscrieri privind dezmembramintele dreptului de proprietate, drepturi reale de garanție și sarcini	Referințe
NU SUNT	

**Teren**

Nr cadastral	Suprafața (mp)*	Observații / Referințe
20349	1.320	

\* Suprafața este determinată în planul de proiecție Stereo 70.



**Date referitoare la teren**

Crt	Categorie folosință	Intravilan	Suprafața (mp)	Tarla	Parcelă	Nr. topo	Observații / Referințe
40	arabil	NU	910	326/1	40	-	
41	arabil	NU	410	326/1	41	-	

**Lungime Segmente**

1) Valorile lungimilor segmentelor sunt obținute din proiecție în plan.

Punct început	X / Y	Punct sfârșit	X / Y	Lungime segment (** (m)
1	645.342,424 359.571,143	2	645.336,867 359.578,458	9.186
2	645.336,867 359.578,458	3	645.333,784 359.576,619	3.59
3	645.333,784 359.576,619	4	645.327,774 359.573,046	6.992
4	645.327,774 359.573,046	5	645.212,718 359.504,483	133.935

Punct început	X / Y	Punct sfârșit	X / Y	Lungime segment (** (m)
5	645.212,718 359.504,483	6	645.218,279 359.497,164	9.192
6	645.218,279 359.497,164	1	645.342,424 359.571,143	144.516

\*\* Lungimile segmentelor sunt determinate în planul de proiecție Stereo 70 și sunt rotunjite la 1 milimetru.

\*\*\* Distanța dintre puncte este formată din segmente cumulate ce sunt mai mici decât valoarea 1 milimetru.



**DATE DESPRE IMOBILUL NR. 5332**

Oficiul de Cadastru și Publicitate Imobiliară IALOMITA  
Biroul de Cadastru și Publicitate Imobiliară Slobozia

**A. Partea I. Descrierea imobilului**

TEREN Extravilan

Adresa: Jud. Ialomita

Nr. Crt	Nr cadastral Nr. topografic	Suprafața* (mp)	Observații / Referințe
A1		3.260	Sector cadastral:12 Teren neimprejmuit;

**B. Partea II. Proprietari și acte**

Inscrieri privitoare la dreptul de proprietate și alte drepturi reale		Referințe
/		
Act Notarial nr. 621, din 14/12/2004 emis de BNP DAN LAURENTIU;		
B1	Intabulare, drept de PROPRIETATEmostenire cu partaj,fara sulta., dobandit prin Succesiune, cota actuala 1/1 1) <b>RADUCANU MIRON</b> , decedat DEFUNCT:Da	A1

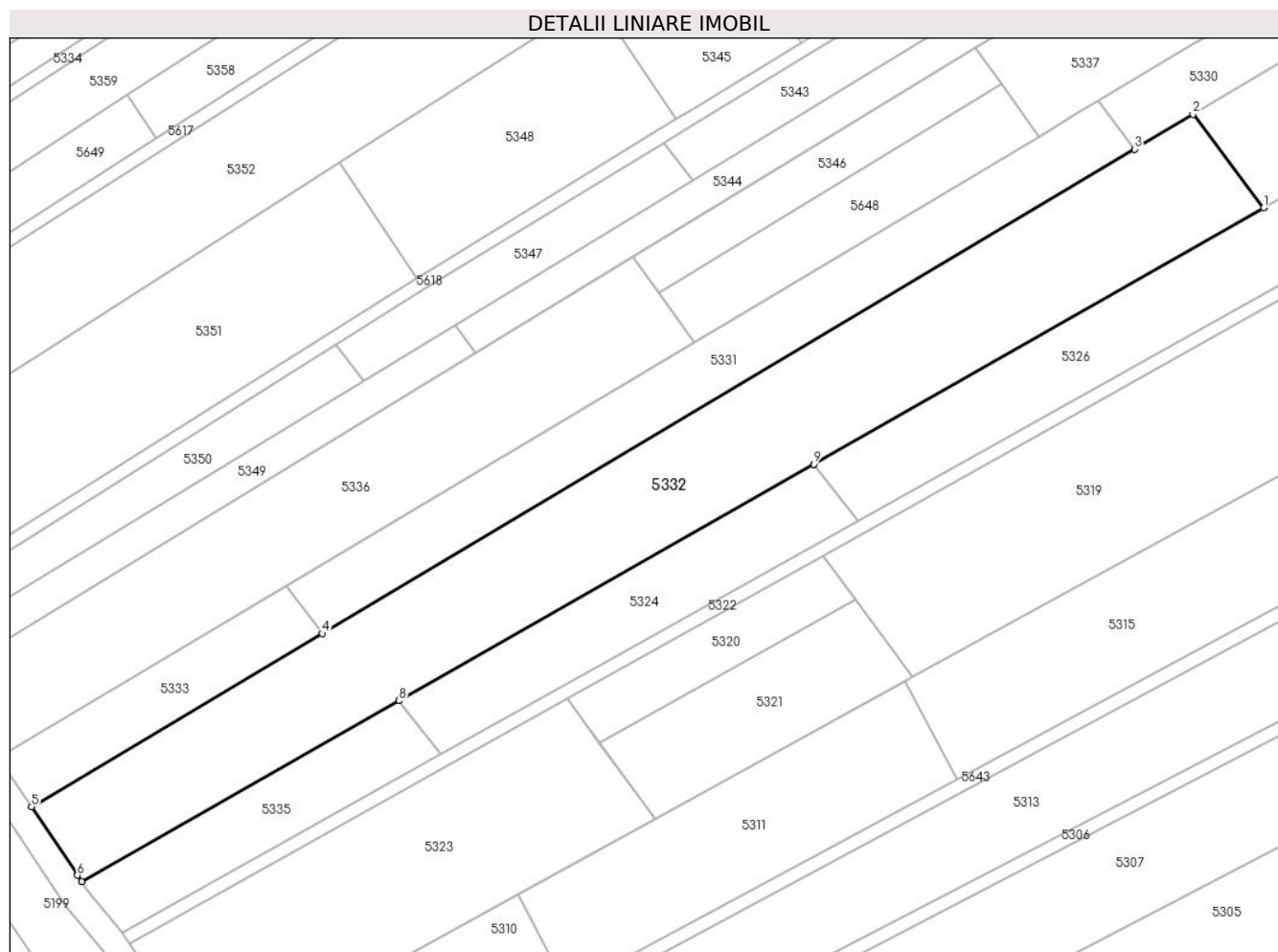
**C. Partea III. SARCINI .**

Inscrieri privind dezmembramintele dreptului de proprietate, drepturi reale de garanție și sarcini	Referințe
NU SUNT	

## Teren

Nr cadastral	Suprafața (mp)*	Observații / Referințe
	3.260	

\* Suprafața este determinată în planul de proiecție Stereo 70.



## Date referitoare la teren

Crt	Categorie folosință	Intravilan	Suprafața (mp)	Tarla	Parcelă	Nr. topo	Observații / Referințe
39	arabil	NU	3.260	326/1	39	-	

## Lungime Segmente

1) Valorile lungimilor segmentelor sunt obținute din proiecție în plan.

Punct început	X / Y	Punct sfârșit	X / Y	Lungime segment (** (m)
1	645.362,16 359.562,21	2	645.351,339 359.576,455	17.889
2	645.351,339 359.576,455	3	645.342,424 359.571,143	10.377
3	645.342,424 359.571,143	4	645.218,279 359.497,164	144.516
4	645.218,279 359.497,164	5	645.173,852 359.470,69	51.717
5	645.173,852 359.470,69	6	645.180,875 359.460,26	12.574

Punct început	X / Y	Punct sfârșit	X / Y	Lungime segment (** (m)
6	645.180,875 359.460,26	7	645.181,482 359.459,274	1.157
7	645.181,482 359.459,274	8	645.229,983 359.486,907	55.821
8	645.229,983 359.486,907	9	645.293,36 359.523,013	72.94
9	645.293,36 359.523,013	1	645.362,16 359.562,21	79.182

\*\* Lungimile segmentelor sunt determinate în planul de proiecție Stereo 70 și sunt rotunjite la 1 milimetru.

\*\*\* Distanța dintre puncte este formată din segmente cumulate ce sunt mai mici decât valoarea 1 milimetru.





**DATE DESPRE IMOBILUL NR. 5333**

Oficiul de Cadastru și Publicitate Imobiliară IALOMITA  
 Biroul de Cadastru și Publicitate Imobiliară Slobozia

**A. Partea I. Descrierea imobilului**

TEREN Extravilan

Adresa: Jud. Ialomita, TARLA 326/1, PARCELA 38

Nr. Crt	Nr cadastral Nr. topografic	Suprafața* (mp)	Observații / Referințe
A1	20350	470	Sector cadastral:12 Teren neimprejmit;

**B. Partea II. Proprietari și acte**

Inscrieri privitoare la dreptul de proprietate și alte drepturi reale		Referințe
<b>178692 / 24/12/2019</b>		
Act Notarial nr. 2538, din 20/12/2019 emis de Dan Laurentiu;		
B3	Intabulare, drept de PROPRIETATE, dobandit prin Conventie, cota actuala 1/1 1) <b>BURICEANU SORIN COSTIN</b>	A1
B4	Se noteaza apartenenta terenului inscris la A1 la patrimoniul de afectatiune al Intreprinderii Individuale BURICEANU SORIN COSTIN INTREPRINDERE INDIVIDUALA.	A1

**C. Partea III. SARCINI .**

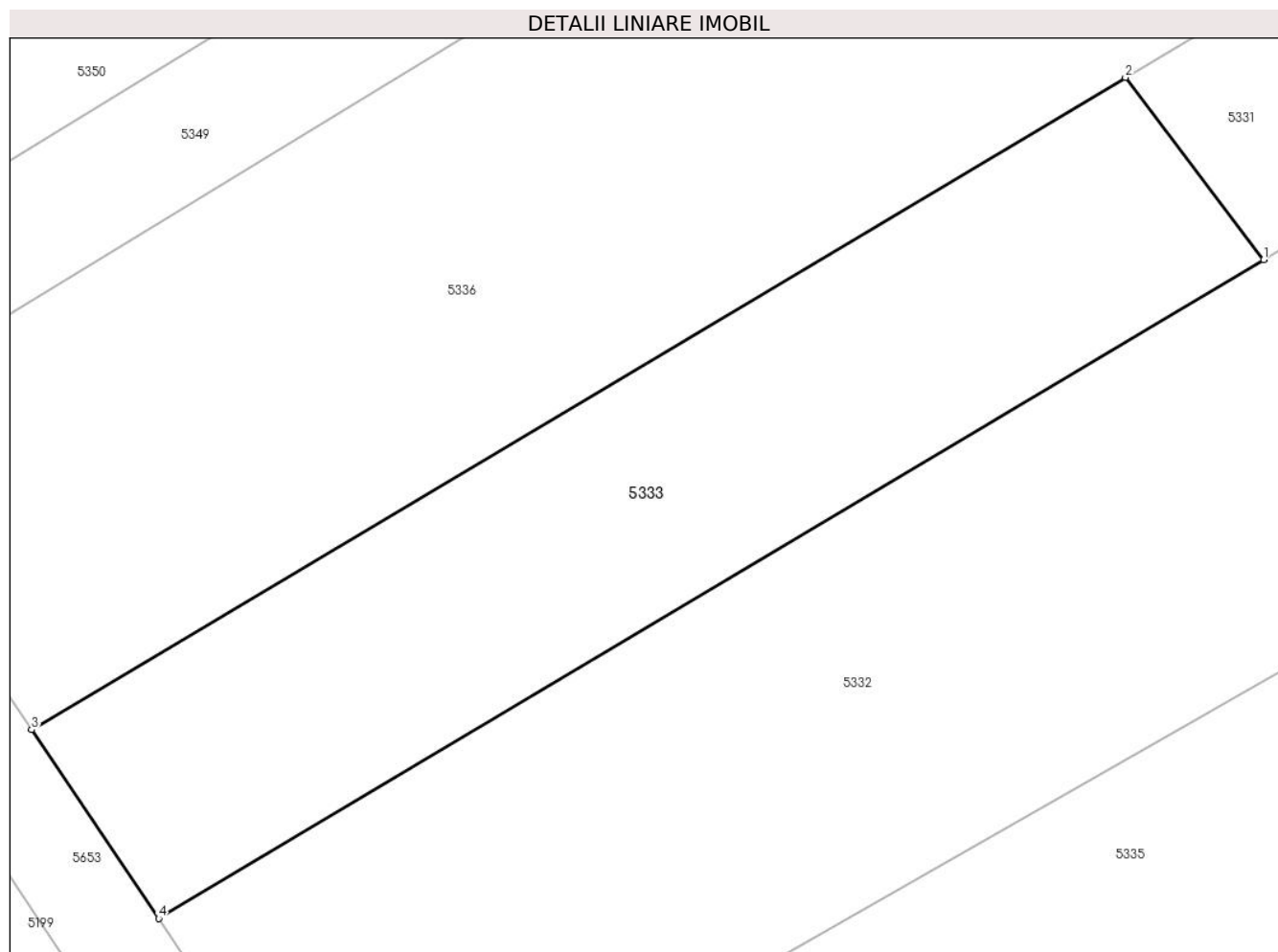
Inscrieri privind dezmembramintele dreptului de proprietate, drepturi reale de garanție și sarcini	Referințe
NU SUNT	

## Anexa Nr. 1 La Partea I

## Teren

Nr cadastral	Suprafața (mp)*	Observații / Referințe
20350	470	

\* Suprafața este determinată în planul de proiecție Stereo 70.



## Date referitoare la teren

Crt	Categorie folosință	Intra vilan	Suprafața (mp)	Tarla	Parcelă	Nr. topo	Observații / Referințe
38	arabil	NU	470	326/1	38	-	

## Lungime Segmente

1) Valorile lungimilor segmentelor sunt obținute din proiecție în plan.

Punct început	X / Y	Punct sfârșit	X / Y	Lungime segment (** (m)
1	645.218,279 359.497,164	2	645.212,718 359.504,483	9.192
2	645.212,718 359.504,483	3	645.168,742 359.478,278	51.193
3	645.168,742 359.478,278	4	645.173,852 359.470,69	9.148
4	645.173,852 359.470,69	1	645.218,279 359.497,164	51.717

\*\* Lungimile segmentelor sunt determinate în planul de proiecție Stereo 70 și sunt rotunjite la 1 milimetru.

**\*\*\* Distanţa dintre puncte este formată din segmente cumulate ce sunt mai mici decât valoarea 1 milimetru.**



**DATE DESPRE IMOBILUL NR. 5334**

Oficiul de Cadastru și Publicitate Imobiliară IALOMITA  
Biroul de Cadastru și Publicitate Imobiliară Slobozia

**A. Partea I. Descrierea imobilului**

TEREN Extravilan

Adresa: Jud. Ialomita

Nr. Crt	Nr cadastral Nr. topografic	Suprafața* (mp)	Observații / Referințe
A1		755	Sector cadastral:12 Teren neimprejmuit;

**B. Partea II. Proprietari și acte**

Inscrieri privitoare la dreptul de proprietate și alte drepturi reale		Referințe
/		
Act Normativ nr. 7, din 17/03/1996 emis de Parlamentul Romaniei (Art.13 alin.15 din Legea nr.7/1996, republ.cu modif.si compl.ulterioare);		
B1	Inscrierea provizorie, drept de PROPRIETATEproprietate publica, dobandit prin Lege, cota actuala 1/1	A1
	1) UNITATEA ADMINISTRATIV TERITORIALA VALEA MACRISULUI,PROPRIETAR NEIDENTIFICAT, CIF: 4428000	

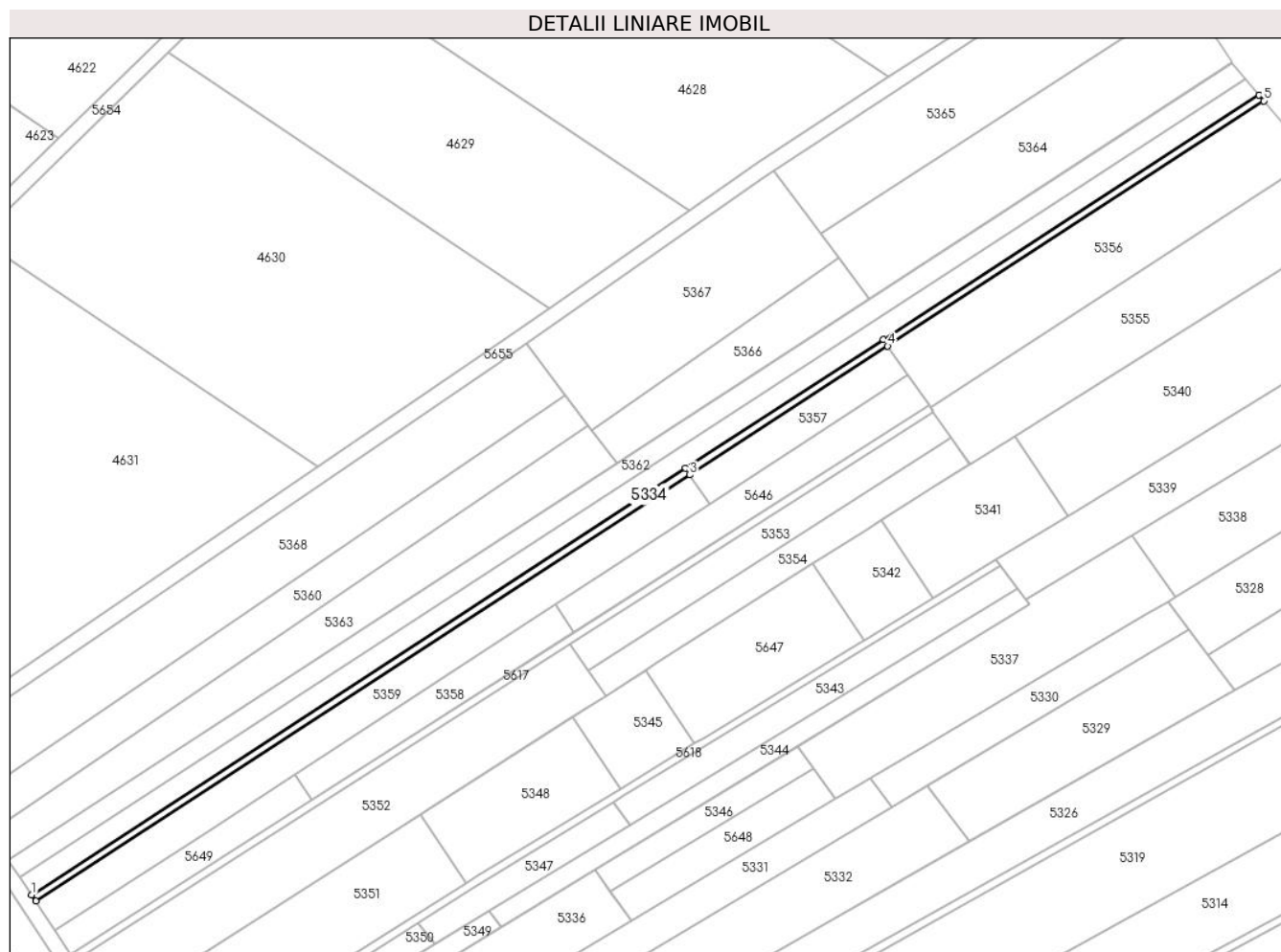
**C. Partea III. SARCINI .**

Inscrieri privind dezmembramintele dreptului de proprietate, drepturi reale de garanție și sarcini	Referințe
NU SUNT	

### Teren

Nr cadastral	Suprafața (mp)*	Observații / Referințe
	755	

\* Suprafața este determinată în planul de proiecție Stereo 70.



### Date referitoare la teren

Crt	Categorie folosință	Intra vilan	Suprafața (mp)	Tarla	Parcelă	Nr. topo	Observații / Referințe
53 34	drum	NU	755	-	-	-	De 326/1/2

### Lungime Segmente

1) Valorile lungimilor segmentelor sunt obținute din proiecție în plan.

Punct început	X / Y	Punct sfârșit	X / Y	Lungime segment (** (m)
1	645.120,679 359.548,437	2	645.121,788 359.546,773	2.0
2	645.121,788 359.546,773	3	645.290,306 359.656,539	201.114
3	645.290,306 359.656,539	4	645.341,27 359.689,735	60.822
4	645.341,27 359.689,735	5	645.438,19 359.752,865	115.667
5	645.438,19 359.752,865	6	645.436,892 359.754,406	2.015

Punct început	X / Y	Punct sfârșit	X / Y	Lungime segment (** (m)
6	645.436,892 359.754,406	7	645.340,179 359.691,41	115.42
7	645.340,179 359.691,41	8	645.289,214 359.658,214	60.822
8	645.289,214 359.658,214	1	645.120,679 359.548,437	201.135

\*\* Lungimile segmentelor sunt determinate în planul de proiecție Stereo 70 și sunt rotunjite la 1 milimetru.

\*\*\* Distanța dintre puncte este formată din segmente cumulate ce sunt mai mici decât valoarea 1 milimetru.





**DATE DESPRE IMOBILUL NR. 5335**

Oficiul de Cadastru și Publicitate Imobiliară IALOMITA  
Biroul de Cadastru și Publicitate Imobiliară Slobozia

**A. Partea I. Descrierea imobilului**

TEREN Extravilan

Adresa: Jud. Ialomita

Nr. Crt	Nr cadastral Nr. topografic	Suprafața* (mp)	Observații / Referințe
A1	24475	562	Sector cadastral:12 Teren neimprejmuit;

**B. Partea II. Proprietari și acte**

Inscrieri privitoare la dreptul de proprietate și alte drepturi reale		Referințe
<b>79646 / 31/08/2022</b>		
Act Notarial nr. 404, din 26/08/2022 emis de Ion Traian (act notarial nr 405 din 26.08.2022, emis de Ion Traian);		
B3	Se noteaza in baza art.14, alin.7 din Legea 7/1996, cu modificarile si completarile ulterioare regimul juridic al imobilului ca fiind bun comun, dobandit de Petcu Nicolae in timpul casatoriei cu Petcu Luxa	A1
B6	Intabulare, drept de PROPRIETATE, dobandit prin Succesiune, cota actuala 1/8 1) <b>STEFAN ELENA</b>	A1
B7	Intabulare, drept de PROPRIETATE, dobandit prin Succesiune, cota actuala 1/8 1) <b>BATRANESCU ELISAVETA</b>	A1
B8	Intabulare, drept de PROPRIETATE, dobandit prin Succesiune, cota actuala 1/8 1) <b>PETCU RADITA</b>	A1
B9	Intabulare, drept de PROPRIETATE, dobandit prin Succesiune, cota actuala 5/24 1) <b>STEFAN ELENA</b>	A1
B10	Intabulare, drept de PROPRIETATE, dobandit prin Succesiune, cota actuala 5/24 1) <b>BATRANESCU ELISAVETA</b>	A1
B11	Intabulare, drept de PROPRIETATE, dobandit prin Succesiune, cota actuala 5/24 1) <b>PETCU RADITA</b>	A1

**C. Partea III. SARCINI .**

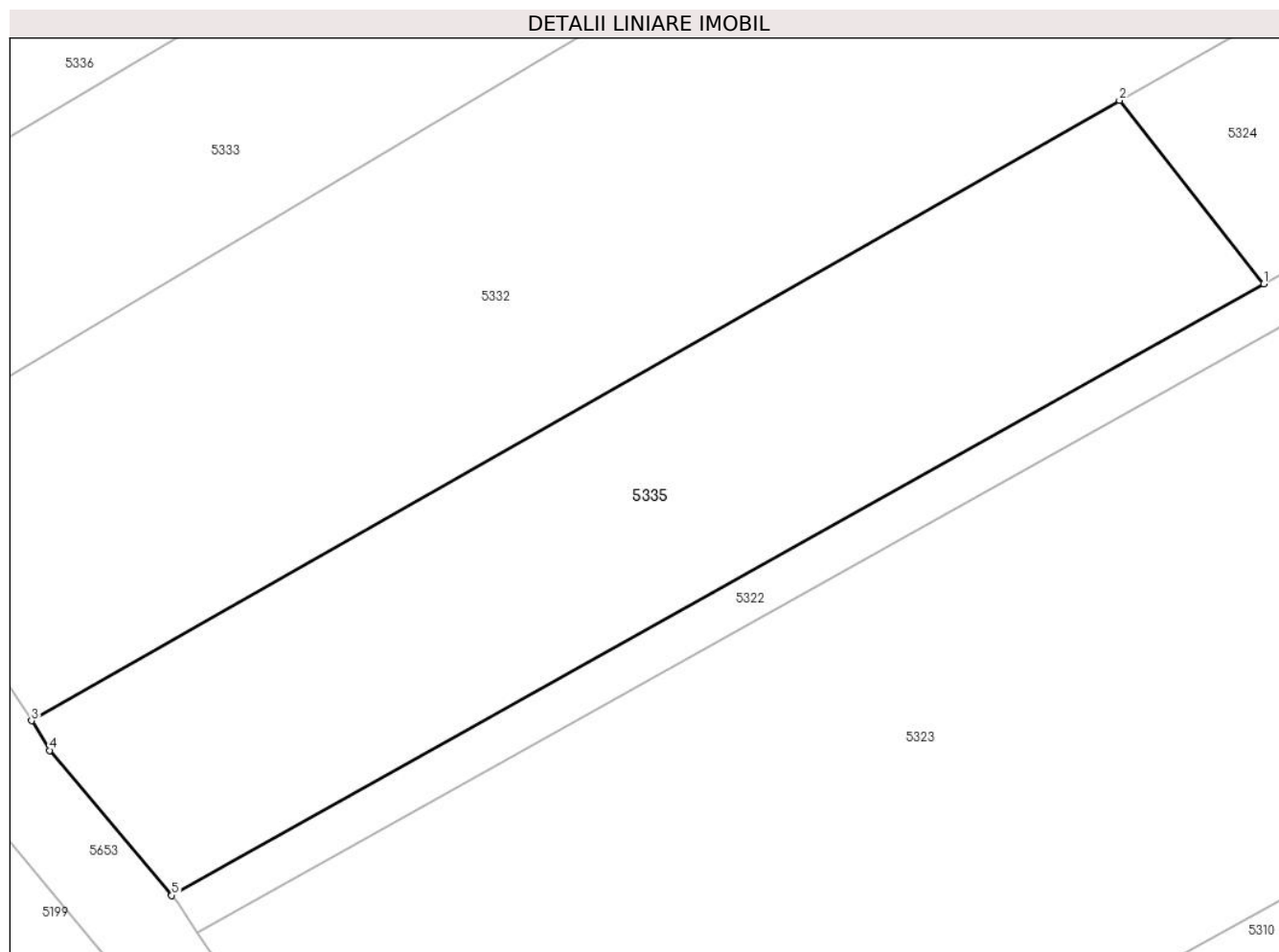
Inscrieri privind dezmembramintele dreptului de proprietate, drepturi reale de garanție și sarcini	Referințe
NU SUNT	

## Anexa Nr. 1 La Partea I

## Teren

Nr cadastral	Suprafața (mp)*	Observații / Referințe
24475	562	

\* Suprafața este determinată în planul de proiecție Stereo 70.



## Date referitoare la teren

Crt	Categorie folosință	Intra vilan	Suprafața (mp)	Tarla	Parcelă	Nr. topo	Observații / Referințe
49	arabil	NU	562	326/1	49	-	

## Lungime Segmente

1) Valorile lungimilor segmentelor sunt obținute din proiecție în plan.

Punct început	X / Y	Punct sfârșit	X / Y	Lungime segment (** (m)
1	645.236,416 359.478,741	2	645.229,983 359.486,907	10.396
2	645.229,983 359.486,907	3	645.181,482 359.459,274	55.821
3	645.181,482 359.459,274	4	645.182,294 359.457,954	1.55
4	645.182,294 359.457,954	5	645.187,732 359.451,491	8.447
5	645.187,732 359.451,491	1	645.236,416 359.478,741	55.792

**\*\* Lungimile segmentelor sunt determinate în planul de proiecție Stereo 70 și sunt rotunjite la 1 milimetru.**

**\*\*\* Distanța dintre puncte este formată din segmente cumulate ce sunt mai mici decât valoarea 1 milimetru.**



**DATE DESPRE IMOBILUL NR. 5336**

Oficiul de Cadastru și Publicitate Imobiliară IALOMITA  
Biroul de Cadastru și Publicitate Imobiliară Slobozia

**A. Partea I. Descrierea imobilului**

TEREN Extravilan

Adresa: Jud. Ialomita

Nr. Crt	Nr cadastral Nr. topografic	Suprafața* (mp)	Observații / Referințe
A1		1.902	Sector cadastral:12 Teren neimprejmit;

**B. Partea II. Proprietari și acte**

Inscrieri privitoare la dreptul de proprietate și alte drepturi reale		Referințe
/		
Act Notarial nr. 240, din 16/09/1996 emis de BNP ION TRAIAN;		
B1	Intabulare, drept de PROPRIETATE,mostenire, dobandit prin Succesiune, cota actuala 1/4 1) <b>DRAGAN STEFANA</b>	A1
Act Notarial nr. 240, din 14/09/1996 emis de BNP ION TRAIAN;		
B2	Intabulare, drept de PROPRIETATE,mostenire, dobandit prin Succesiune, cota actuala 1/4 1) <b>DRAGAN VASILE</b>	A1
Act Notarial nr. 240, din 16/09/1996 emis de BNP ION TRAIAN;		
B3	Intabulare, drept de PROPRIETATE, dobandit prin Succesiune, cota actuala 1/4 1) <b>DRAGAN SAVA</b>	A1
B4	Intabulare, drept de PROPRIETATE,mostenire, dobandit prin Succesiune, cota actuala 1/4 1) <b>BULUCIANU IOANA</b>	A1

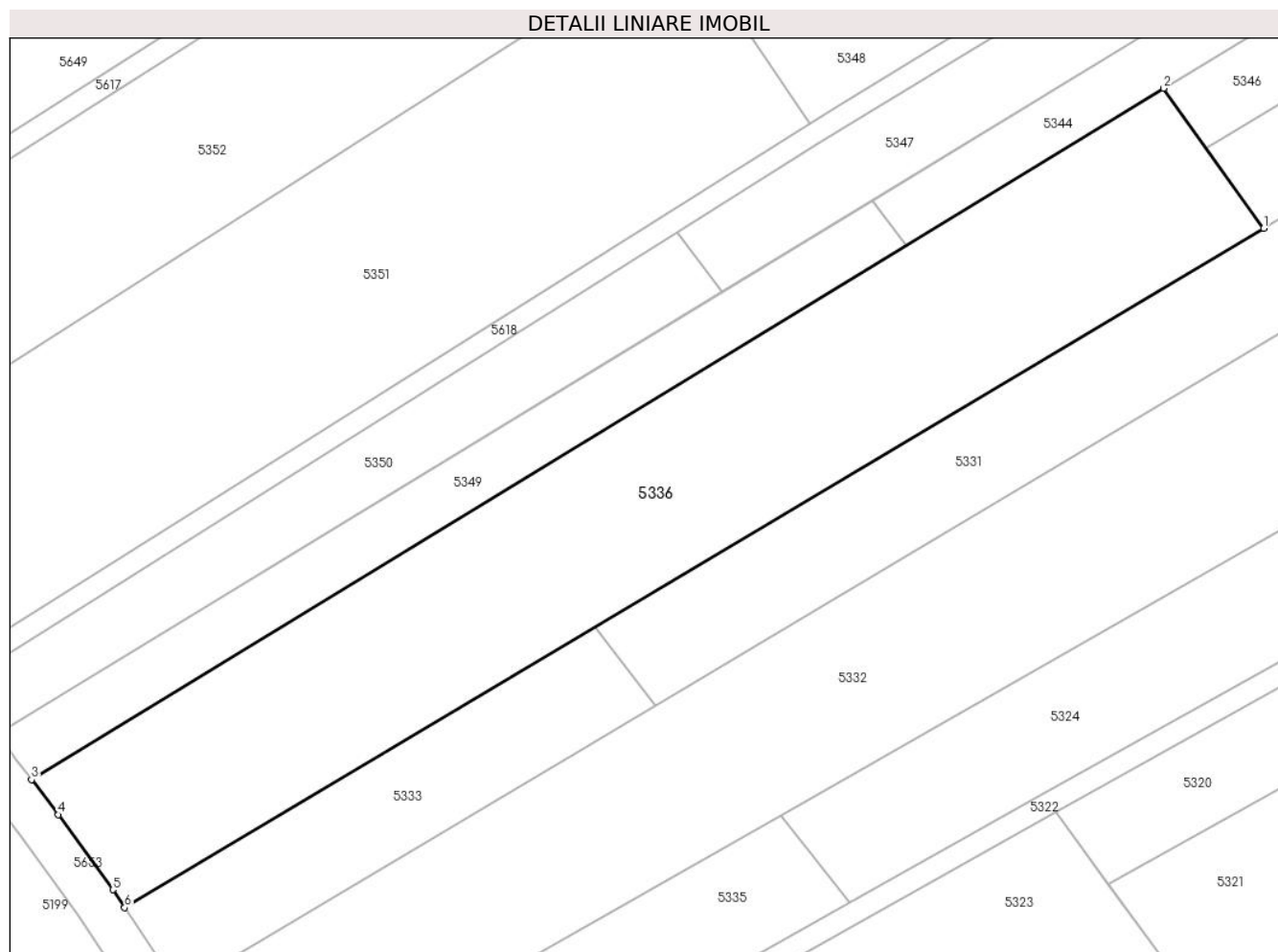
**C. Partea III. SARCINI .**

Inscrieri privind dezmembramintele dreptului de proprietate, drepturi reale de garanție și sarcini	Referințe
NU SUNT	

**Anexa Nr. 1 La Partea I****Teren**

Nr cadastral	Suprafața (mp)*	Observații / Referințe
	1.902	

\* Suprafața este determinată în planul de proiecție Stereo 70.

**Date referitoare la teren**

Crt	Categorie folosință	Intra vilan	Suprafața (mp)	Tarla	Parcelă	Nr. topo	Observații / Referințe
35	arabil	NU	468	326/1	35	-	
36	arabil	NU	468	326/1	36	-	
37	arabil	NU	966	326/1	37	-	

**Lungime Segmente**

1) Valorile lungimilor segmentelor sunt obținute din proiecție în plan.

Punct început	X / Y	Punct sfârșit	X / Y	Lungime segment (** (m)
1	645.275,121 359.541,67	2	645.265,781 359.554,727	16.055
2	645.265,781 359.554,727	3	645.160,045 359.490,229	123.855
3	645.160,045 359.490,229	4	645.162,552 359.486,947	4.13
4	645.162,552 359.486,947	5	645.167,623 359.479,939	8.65

Punct început	X / Y	Punct sfârșit	X / Y	Lungime segment (** (m)
5	645.167,623 359.479,939	6	645.168,742 359.478,278	2.003
6	645.168,742 359.478,278	1	645.275,121 359.541,67	123.835

\*\* Lungimile segmentelor sunt determinate în planul de proiecție Stereo 70 și sunt rotunjite la 1 milimetru.

\*\*\* Distanța dintre puncte este formată din segmente cumulate ce sunt mai mici decât valoarea 1 milimetru.





**DATE DESPRE IMOBILUL NR. 5337**

Oficiul de Cadastru și Publicitate Imobiliară IALOMITA  
Biroul de Cadastru și Publicitate Imobiliară Slobozia

**A. Partea I. Descrierea imobilului**

TEREN Extravilan

Adresa: Jud. Ialomita

Nr. Crt	Nr cadastral Nr. topografic	Suprafața* (mp)	Observații / Referințe
A1	24354	1.800	Sector cadastral:12 Teren neimprejmit;

**B. Partea II. Proprietari și acte**

Inscrieri privitoare la dreptul de proprietate și alte drepturi reale		Referințe
<b>130046 / 22/12/2022</b>		
Act Notarial nr. 5753, din 21/12/2022 emis de Ion Traian;		
B5	Intabulare, drept de PROPRIETATE, dobandit prin Conventie, cota actuala 1/1 1) <b>BURICEANU SORIN COSTIN</b> , casatorit cu 2) <b>BURICEANU MIHAELA ANDREIA</b>	A1
B6	se radiaza notarea de sub B3.	A1

**C. Partea III. SARCINI .**

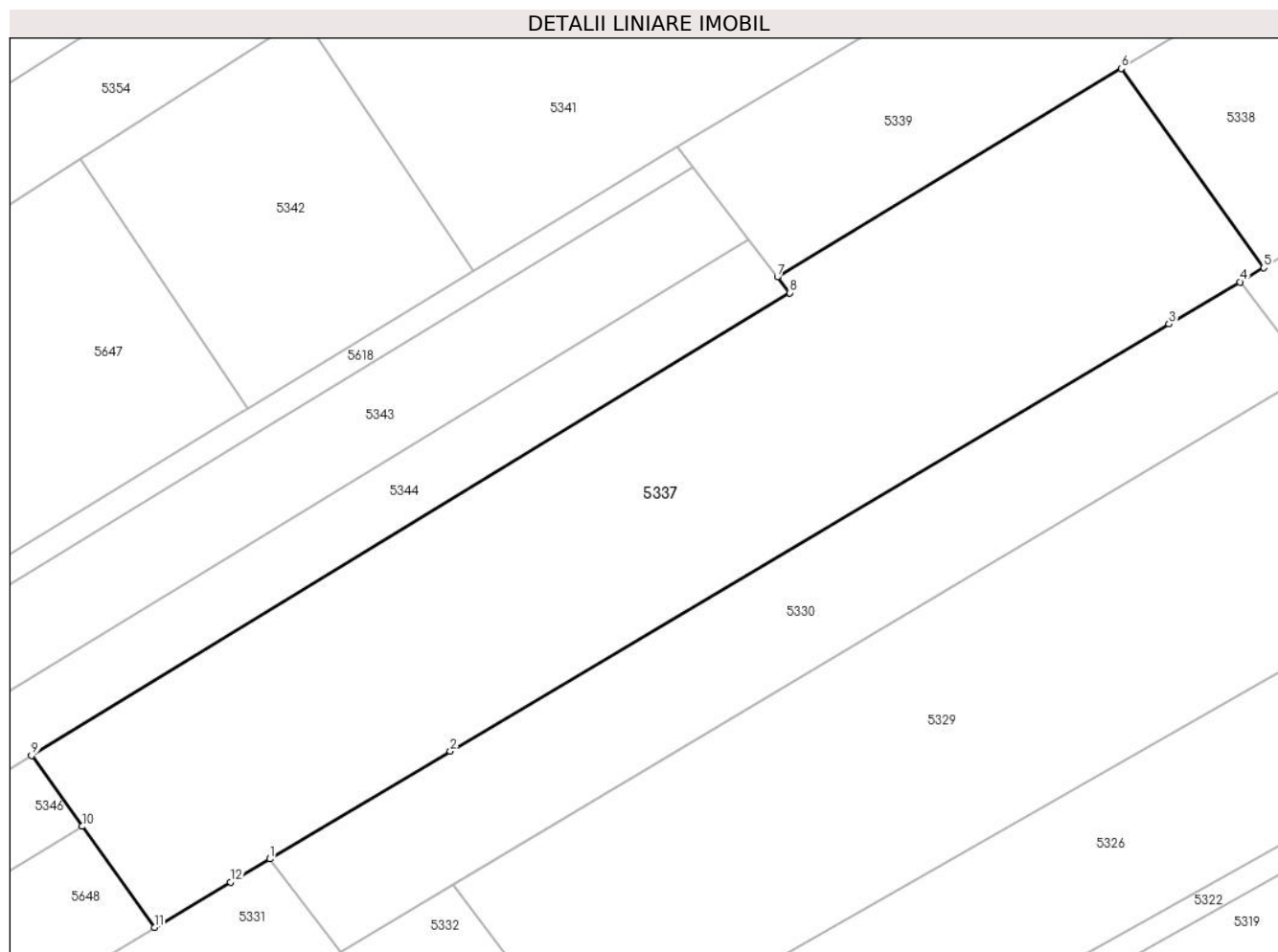
Inscrieri privind dezmembramintele dreptului de proprietate, drepturi reale de garanție și sarcini	Referințe
NU SUNT	

## Anexa Nr. 1 La Partea I

## Teren

Nr cadastral	Suprafața (mp)*	Observații / Referințe
24354	1.800	

\* Suprafața este determinată în planul de proiecție Stereo 70.



## Date referitoare la teren

Crt	Categorie folosință	Intra vilan	Suprafața (mp)	Tarla	Parcelă	Nr. topo	Observații / Referințe
34	arabil	NU	1.800	326/1	34	-	

## Lungime Segmente

1) Valorile lungimilor segmentelor sunt obținute din proiecție în plan.

Punct început	X / Y	Punct sfârșit	X / Y	Lungime segment (** (m)
1	645.336,864 359.578,463	2	645.351,128 359.586,962	16.604
2	645.351,128 359.586,962	3	645.407,86 359.620,661	65.986
3	645.407,86 359.620,661	4	645.413,458 359.623,986	6.511
4	645.413,458 359.623,986	5	645.415,336 359.625,102	2.184
5	645.415,336 359.625,102	6	645.404,086 359.640,828	19.336

Punct început	X / Y	Punct sfârșit	X / Y	Lungime segment (** (m)
6	645.404,086 359.640,828	7	645.376,947 359.624,382	31.734
7	645.376,947 359.624,382	8	645.377,912 359.623,128	1.583
8	645.377,912 359.623,128	9	645.318,064 359.586,62	70.104
9	645.318,064 359.586,62	10	645.322,065 359.581,028	6.876
10	645.322,065 359.581,028	11	645.327,774 359.573,046	9.814
11	645.327,774 359.573,046	12	645.333,78 359.576,625	6.992
12	645.333,78 359.576,625	1	645.336,864 359.578,463	3.59

\*\* Lungimile segmentelor sunt determinate în planul de proiecție Stereo 70 și sunt rotunjite la 1 milimetru.

\*\*\* Distanța dintre puncte este formată din segmente cumulate ce sunt mai mici decât valoarea 1 milimetru.



**DATE DESPRE IMOBILUL NR. 5338**

Oficiul de Cadastru și Publicitate Imobiliară IALOMITA  
Biroul de Cadastru și Publicitate Imobiliară Slobozia

**A. Partea I. Descrierea imobilului**

TEREN Extravilan

Adresa: Jud. Ialomita

Nr. Crt	Nr cadastral Nr. topografic	Suprafața* (mp)	Observații / Referințe
A1	21565	2.090	Sector cadastral:12 Teren neimprejmuit;

**B. Partea II. Proprietari și acte**

Inscrieri privitoare la dreptul de proprietate și alte drepturi reale		Referințe
<b>126223 / 21/12/2020</b>		
Act Notarial nr. 1782, din 03/12/2020 emis de Dan Laurentiu;		
B3	Intabulare, drept de PROPRIETATE, dobandit prin Conventie, cota actuala 1/1	A1
	1) <b>BALAN DORIN IULIAN</b> , casatorit cu	
	2) <b>BALAN RALUCA</b>	

**C. Partea III. SARCINI .**

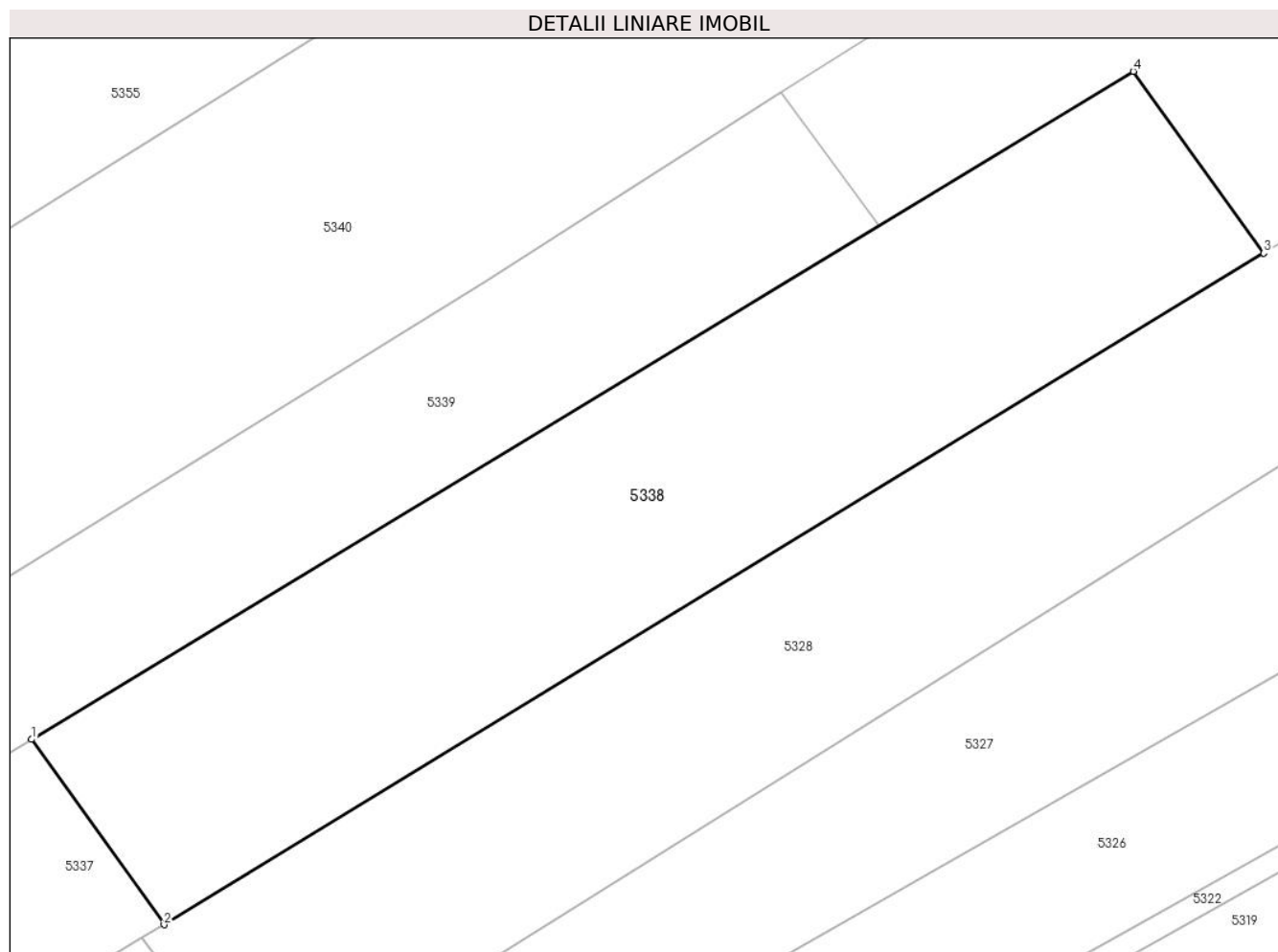
Inscrieri privind dezmembramintele dreptului de proprietate, drepturi reale de garanție și sarcini	Referințe
NU SUNT	

## Anexa Nr. 1 La Partea I

## Teren

Nr cadastral	Suprafața (mp)*	Observații / Referințe
21565	2.090	

\* Suprafața este determinată în planul de proiecție Stereo 70.



## Date referitoare la teren

Crt	Categorie folosință	Intra vilan	Suprafața (mp)	Tarla	Parcelă	Nr. topo	Observații / Referințe
33	arabil	NU	2.090	326/1	33	-	

## Lungime Segmente

1) Valorile lungimilor segmentelor sunt obținute din proiecție în plan.

Punct început	X / Y	Punct sfârșit	X / Y	Lungime segment (** (m)
1	645.404,086 359.640,828	2	645.415,336 359.625,102	19.336
2	645.415,336 359.625,102	3	645.508,679 359.682,061	109.35
3	645.508,679 359.682,061	4	645.497,602 359.697,497	18.999
4	645.497,602 359.697,497	1	645.404,086 359.640,828	109.347

\*\* Lungimile segmentelor sunt determinate în planul de proiecție Stereo 70 și sunt rotunjite la 1 milimetru.

**\*\*\* Distanţa dintre puncte este formată din segmente cumulate ce sunt mai mici decât valoarea 1 milimetru.**





**DATE DESPRE IMOBILUL NR. 5339**

Oficiul de Cadastru și Publicitate Imobiliară IALOMITA  
Biroul de Cadastru și Publicitate Imobiliară Slobozia

**A. Partea I. Descrierea imobilului**

TEREN Extravilan

Adresa: Jud. Ialomita

Nr. Crt	Nr cadastral Nr. topografic	Suprafața* (mp)	Observații / Referințe
A1	24386	1.520	Sector cadastral:12 Teren neimprejmut;

**B. Partea II. Proprietari și acte**

Inscrieri privitoare la dreptul de proprietate și alte drepturi reale		Referințe
<b>103153 / 06/07/2023</b>		
Act Notarial nr. 2668, din 06/07/2023 emis de Ion Andrei;		
B4	Intabulare, drept de PROPRIETATE, dobandit prin Conventie, cota actuala 1/1 1) LECA GABRIEL, casatorit cu 2) LECA RALUCA-VASILICA	A1

**C. Partea III. SARCINI**

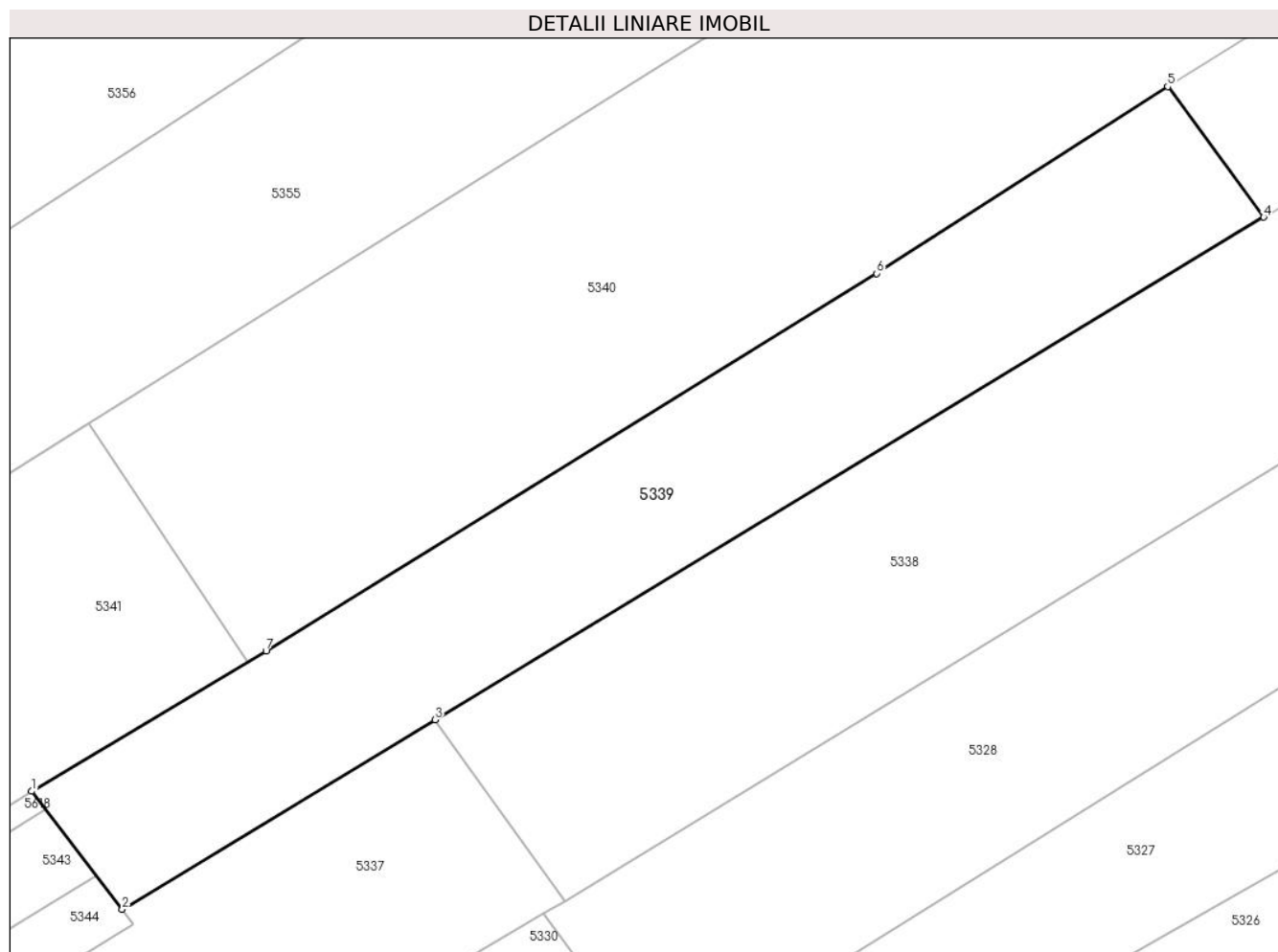
Inscrieri privind dezmembramintele dreptului de proprietate, drepturi reale de garanție și sarcini		Referințe
<b>103153 / 06/07/2023</b>		
Act Notarial nr. 2668, din 06/07/2023 emis de Ion Andrei;		
C1	deodata cu intabularea dreptului de proprietate de sub B4, se intabuleaza dreptul de ipoteca legala asupra imobilului inscris la A1, in executarea obligatiei de intretinere 1) RISTACHE PAULINA	A1

## Anexa Nr. 1 La Partea I

## Teren

Nr cadastral	Suprafața (mp)*	Observații / Referințe
24386	1.520	

\* Suprafața este determinată în planul de proiecție Stereo 70.



## Date referitoare la teren

Crt	Categorie folosință	Intra vilan	Suprafața (mp)	Tarla	Parcelă	Nr. topo	Observații / Referințe
31	arabil	NU	1.520	326/1	31	-	

## Lungime Segmente

1) Valorile lungimilor segmentelor sunt obținute din proiecție în plan.

Punct început	X / Y	Punct sfârșit	X / Y	Lungime segment (** (m)
1	645.369,071 359.634,624	2	645.376,947 359.624,382	12.92
2	645.376,947 359.624,382	3	645.404,086 359.640,828	31.734
3	645.404,086 359.640,828	4	645.476,036 359.684,428	84.129
4	645.476,036 359.684,428	5	645.467,692 359.695,756	14.069
5	645.467,692 359.695,756	6	645.442,436 359.679,548	30.009

Punct început	X / Y	Punct sfârșit	X / Y	Lungime segment (** (m)
6	645.442,436 359.679,548	7	645.389,417 359.646,803	62.316
7	645.389,417 359.646,803	1	645.369,071 359.634,624	23.713

\*\* Lungimile segmentelor sunt determinate în planul de proiecție Stereo 70 și sunt rotunjite la 1 milimetru.

\*\*\* Distanța dintre puncte este formată din segmente cumulate ce sunt mai mici decât valoarea 1 milimetru.



**DATE DESPRE IMOBILUL NR. 5340**

Oficiul de Cadastru și Publicitate Imobiliară IALOMITA  
 Biroul de Cadastru și Publicitate Imobiliară Slobozia

**A. Partea I. Descrierea imobilului**

TEREN Extravilan

Adresa: Jud. Ialomita

Nr. Crt	Nr cadastral Nr. topografic	Suprafața* (mp)	Observații / Referințe
A1	21295	2.736	Sector cadastral:12 Teren neimprejmuit;

**B. Partea II. Proprietari și acte**

Inscrieri privitoare la dreptul de proprietate și alte drepturi reale		Referințe
<b>32954 / 19/04/2018</b>		
Act Notarial nr. 890, din 17/04/2018 emis de Nitu Cristina Emilia;		
B2	Intabulare, drept de PROPRIETATE, dobandit prin Conventie, cota actuala 1/1 1) NITA VALENTINA, casatorita cu 2) NITA PETRE VICTOR	A1

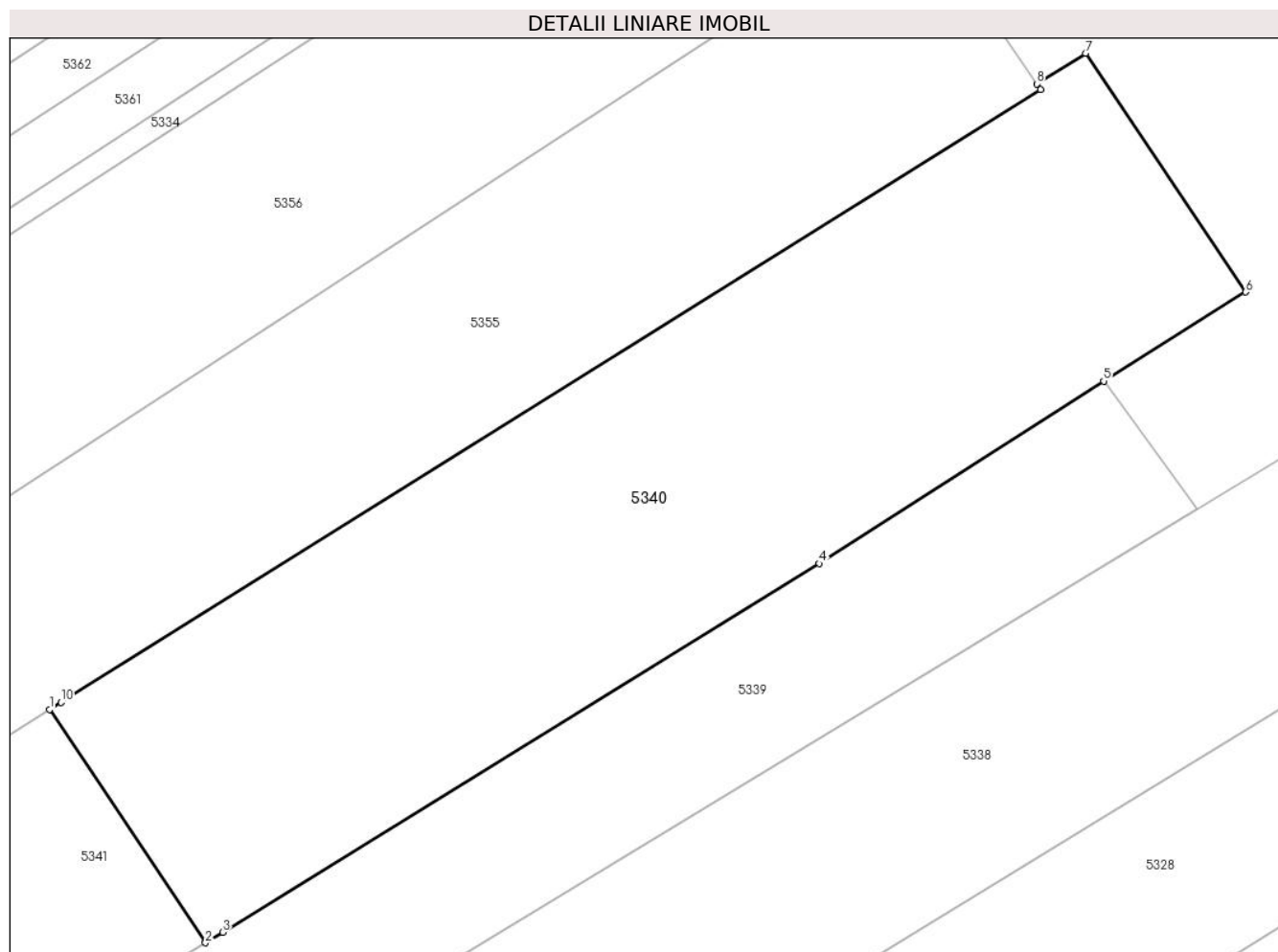
**C. Partea III. SARCINI .**

Inscrieri privind dezmembramintele dreptului de proprietate, drepturi reale de garanție și sarcini	Referințe
NU SUNT	

**Anexa Nr. 1 La Partea I****Teren**

Nr cadastral	Suprafața (mp)*	Observații / Referințe
21295	2.736	

\* Suprafața este determinată în planul de proiecție Stereo 70.

**Date referitoare la teren**

Crt	Categorie folosință	Intravilan	Suprafața (mp)	Tarla	Parcelă	Nr. topo	Observații / Referințe
30	arabil	NU	1.584	326/1	30	-	
32	arabil	NU	1.152	326/1	32	-	

**Lungime Segmente**

1) Valorile lungimilor segmentelor sunt obținute din proiecție în plan.

Punct început	X / Y	Punct sfârșit	X / Y	Lungime segment (** (m))
1	645.374,018 359.666,576	2	645.387,865 359.645,874	24.906
2	645.387,865 359.645,874	3	645.389,417 359.646,803	1.808
3	645.389,417 359.646,803	4	645.442,436 359.679,548	62.316
4	645.442,436 359.679,548	5	645.467,692 359.695,756	30.009

Punct început	X / Y	Punct sfârșit	X / Y	Lungime segment (** (m)
5	645.467,692 359.695,756	6	645.480,324 359.703,662	14.902
6	645.480,324 359.703,662	7	645.466,08 359.724,866	25.544
7	645.466,08 359.724,866	8	645.461,758 359.722,144	5.108
8	645.461,758 359.722,144	9	645.462,101 359.721,64	0.61
9	645.462,101 359.721,64	10	645.375,036 359.667,22	102.674
10	645.375,036 359.667,22	1	645.374,018 359.666,576	1.204

\*\* Lungimile segmentelor sunt determinate în planul de proiecție Stereo 70 și sunt rotunjite la 1 milimetru.

\*\*\* Distanța dintre puncte este formată din segmente cumulate ce sunt mai mici decât valoarea 1 milimetru.





**DATE DESPRE IMOBILUL NR. 5341**

Oficiul de Cadastru și Publicitate Imobiliară IALOMITA  
Biroul de Cadastru și Publicitate Imobiliară Slobozia

**A. Partea I. Descrierea imobilului**

TEREN Extravilan

Adresa: Jud. Ialomita

Nr. Crt	Nr cadastral Nr. topografic	Suprafața* (mp)	Observații / Referințe
A1		1.000	Sector cadastral:12 Teren neimprejmuit;

**B. Partea II. Proprietari și acte**

Inscrieri privitoare la dreptul de proprietate și alte drepturi reale		Referințe
/		
Act Administrativ nr. 117102, din 15/05/1996 emis de CJSIPT IALOMITA;		
B1	Intabulare, drept de PROPRIETATE, dobandit prin Reconstituire, cota actuala 1/1 1) DRAGAN ECATERINA	A1

**C. Partea III. SARCINI .**

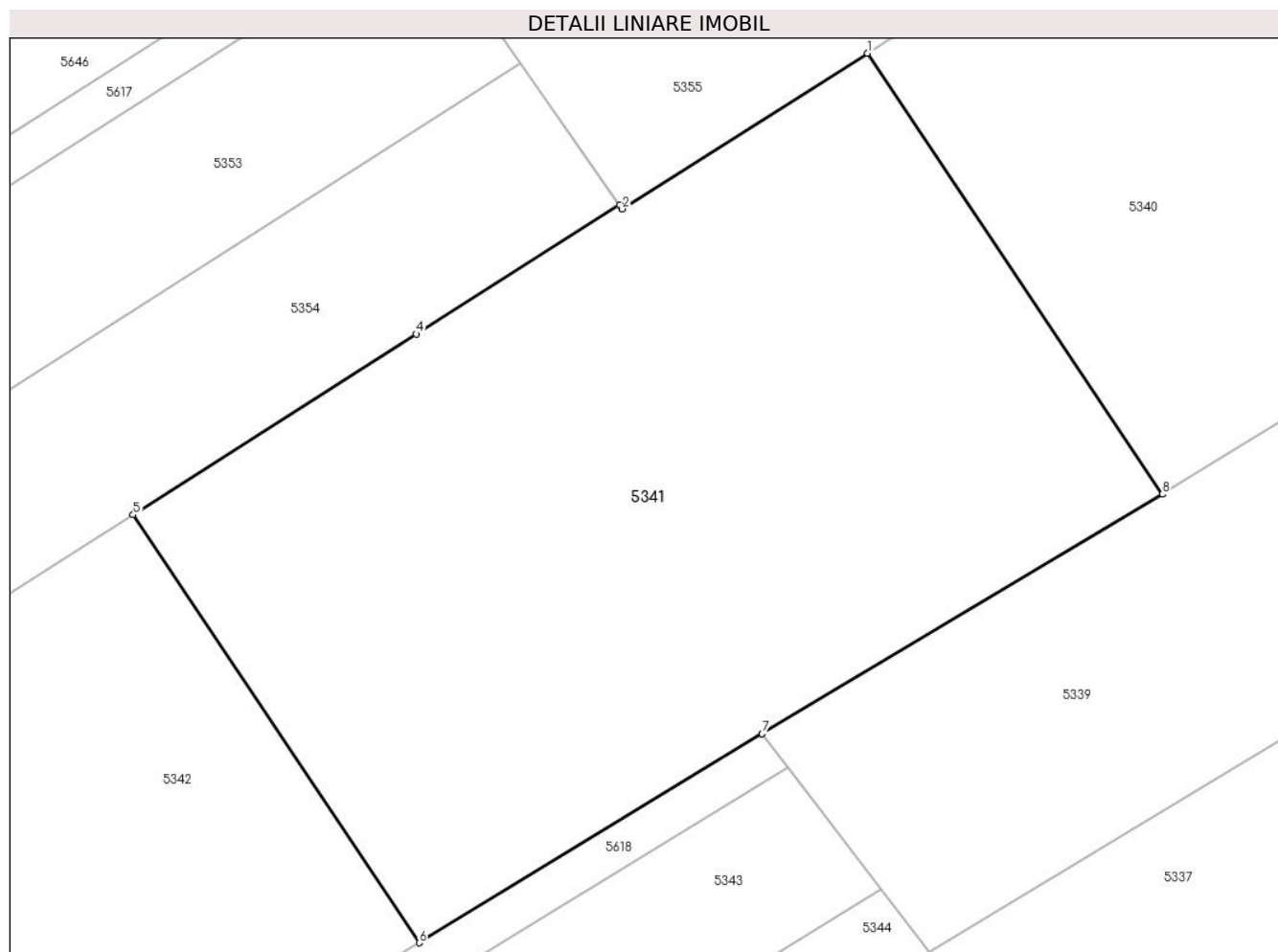
Inscrieri privind dezmembramintele dreptului de proprietate, drepturi reale de garanție și sarcini	Referințe
NU SUNT	

## Anexa Nr. 1 La Partea I

## Teren

Nr cadastral	Suprafața (mp)*	Observații / Referințe
	1.000	

\* Suprafața este determinată în planul de proiecție Stereo 70.



## Date referitoare la teren

Crt	Categorie folosință	Intra vilan	Suprafața (mp)	Tarla	Parcelă	Nr. topo	Observații / Referințe
29	arabil	NU	1.000	326/1	29	-	

## Lungime Segmente

1) Valorile lungimilor segmentelor sunt obținute din proiecție în plan.

Punct început	X / Y	Punct sfârșit	X / Y	Lungime segment (** (m)
1	645.374,018 359.666,576	2	645.362,486 359.659,266	13.654
2	645.362,486 359.659,266	3	645.362,36 359.659,446	0.22
3	645.362,36 359.659,446	4	645.352,817 359.653,397	11.299
4	645.352,817 359.653,397	5	645.339,515 359.644,902	15.783
5	645.339,515 359.644,902	6	645.352,953 359.624,812	24.17

Punct început	X / Y	Punct sfârșit	X / Y	Lungime segment (** (m)
6	645.352,953 359.624,812	7	645.369,071 359.634,624	18.869
7	645.369,071 359.634,624	8	645.387,865 359.645,874	21.905
8	645.387,865 359.645,874	1	645.374,018 359.666,576	24.906

\*\* Lungimile segmentelor sunt determinate în planul de proiecție Stereo 70 și sunt rotunjite la 1 milimetru.

\*\*\* Distanța dintre puncte este formată din segmente cumulate ce sunt mai mici decât valoarea 1 milimetru.



**DATE DESPRE IMOBILUL NR. 5342**

Oficiul de Cadastru și Publicitate Imobiliară IALOMITA  
 Biroul de Cadastru și Publicitate Imobiliară Slobozia

**A. Partea I. Descrierea imobilului**

TEREN Extravilan

Adresa: Jud. Ialomita

Nr. Crt	Nr cadastral Nr. topografic	Suprafața* (mp)	Observații / Referințe
A1		500	Sector cadastral:12 Teren neimprejmuit;

**B. Partea II. Proprietari și acte**

Inscrieri privitoare la dreptul de proprietate și alte drepturi reale		Referințe
/		
Act Notarial nr. 101, din 22/04/2015 emis de NP DAN LAURENTIU;		
B1	Intabulare, drept de PROPRIETATE,mostenire, dobandit prin Succesiune, cota actuala 1/1 1) HATEGAN AURELIANA	A1

**C. Partea III. SARCINI .**

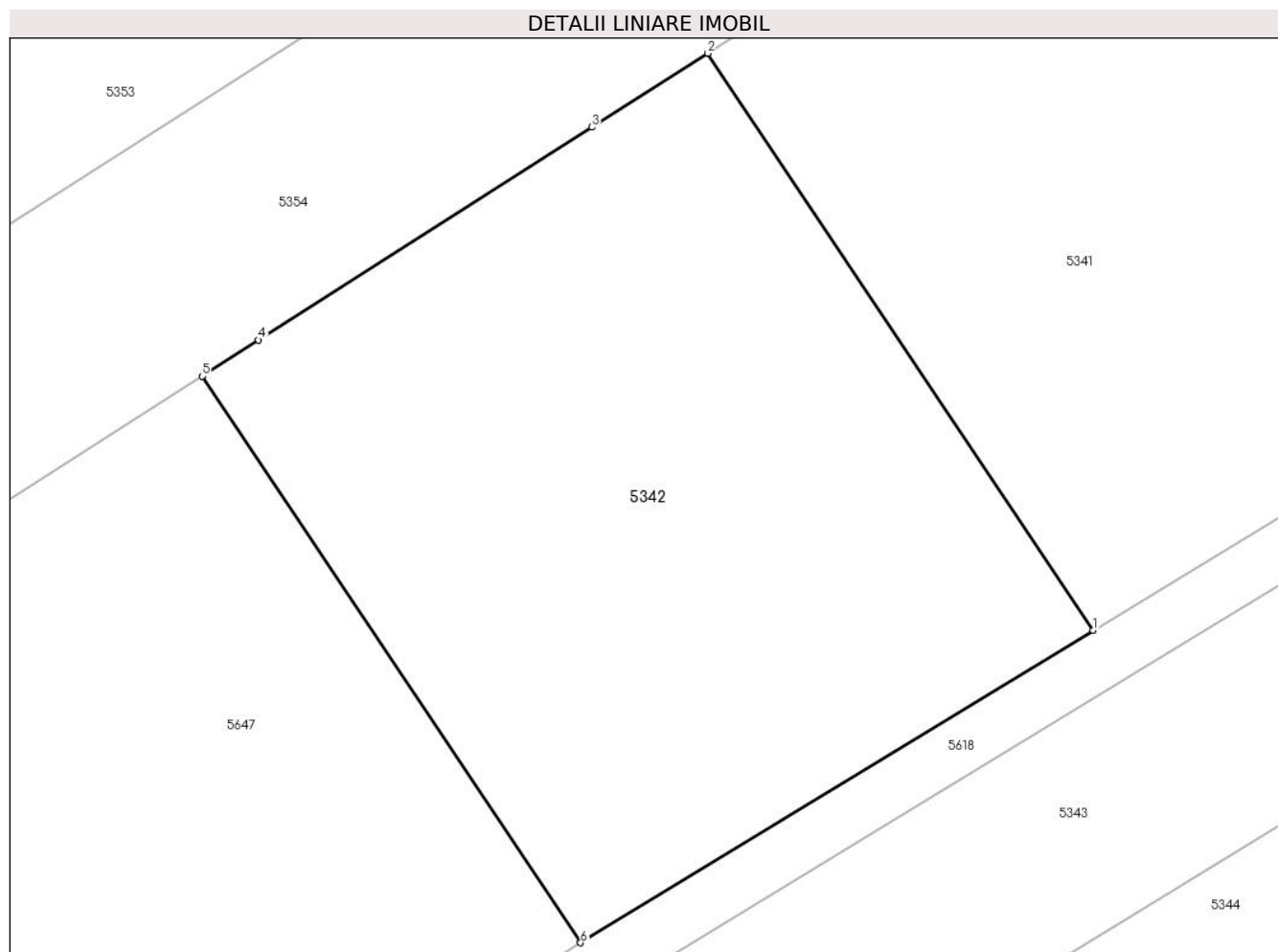
Inscrieri privind dezmembramintele dreptului de proprietate, drepturi reale de garanție și sarcini	Referințe
NU SUNT	

## Anexa Nr. 1 La Partea I

## Teren

Nr cadastral	Suprafața (mp)*	Observații / Referințe
	500	

\* Suprafața este determinată în planul de proiecție Stereo 70.



## Date referitoare la teren

Crt	Categorie folosință	Intravilan	Suprafața (mp)	Tarla	Parcelă	Nr. topo	Observații / Referințe
28	arabil	NU	500	326/1	28	-	

## Lungime Segmente

1) Valorile lungimilor segmentelor sunt obținute din proiecție în plan.

Punct început	X / Y	Punct sfârșit	X / Y	Lungime segment (** (m)
1	645.352,953 359.624,812	2	645.339,515 359.644,902	24.17
2	645.339,515 359.644,902	3	645.335,484 359.642,328	4.782
3	645.335,484 359.642,328	4	645.323,883 359.634,92	13.765
4	645.323,883 359.634,92	5	645.321,912 359.633,661	2.338
5	645.321,912 359.633,661	6	645.335,1 359.613,945	23.721

Punct început	X / Y	Punct sfârșit	X / Y	Lungime segment (** (m)
6	645.335,1 359.613,945	1	645.352,953 359.624,812	20.9

\*\* Lungimile segmentelor sunt determinate în planul de proiecție Stereo 70 și sunt rotunjite la 1 milimetru.

\*\*\* Distanța dintre puncte este formată din segmente cumulate ce sunt mai mici decât valoarea 1 milimetru.





**DATE DESPRE IMOBILUL NR. 5343**

Oficiul de Cadastru și Publicitate Imobiliară IALOMITA  
Biroul de Cadastru și Publicitate Imobiliară Slobozia

**A. Partea I. Descrierea imobilului**

TEREN Extravilan

Adresa: Jud. Ialomita

Nr. Crt	Nr cadastral Nr. topografic	Suprafața* (mp)	Observații / Referințe
A1		840	Sector cadastral:12 Teren neimprejmit;

**B. Partea II. Proprietari și acte**

Inscrieri privitoare la dreptul de proprietate și alte drepturi reale		Referințe
/		
Act Notarial nr. 60, din 20/02/2004 emis de BNP ION TRAIAN;		
B1	Intabulare, drept de PROPRIETATE,mostenire, dobandit prin Succesiune, cota actuala 1/6 1) <b>MANOLE LUCRETIA</b>	A1
Act Administrativ nr. 117214, din 12/12/1996 emis de CJSIPT IALOMITA;		
B2	Intabulare, drept de PROPRIETATE, dobandit prin Reconstituire, cota actuala 5/6 1) <b>DINCA MARIN</b> , decedat DEFUNCT:Da 2) <b>MARIN ILINCA</b> , decedat DEFUNCT:Da 3) <b>VOICU IOANA</b> 4) <b>DINCA VASILE</b> 5) <b>CAPRA MARIA</b>	A1

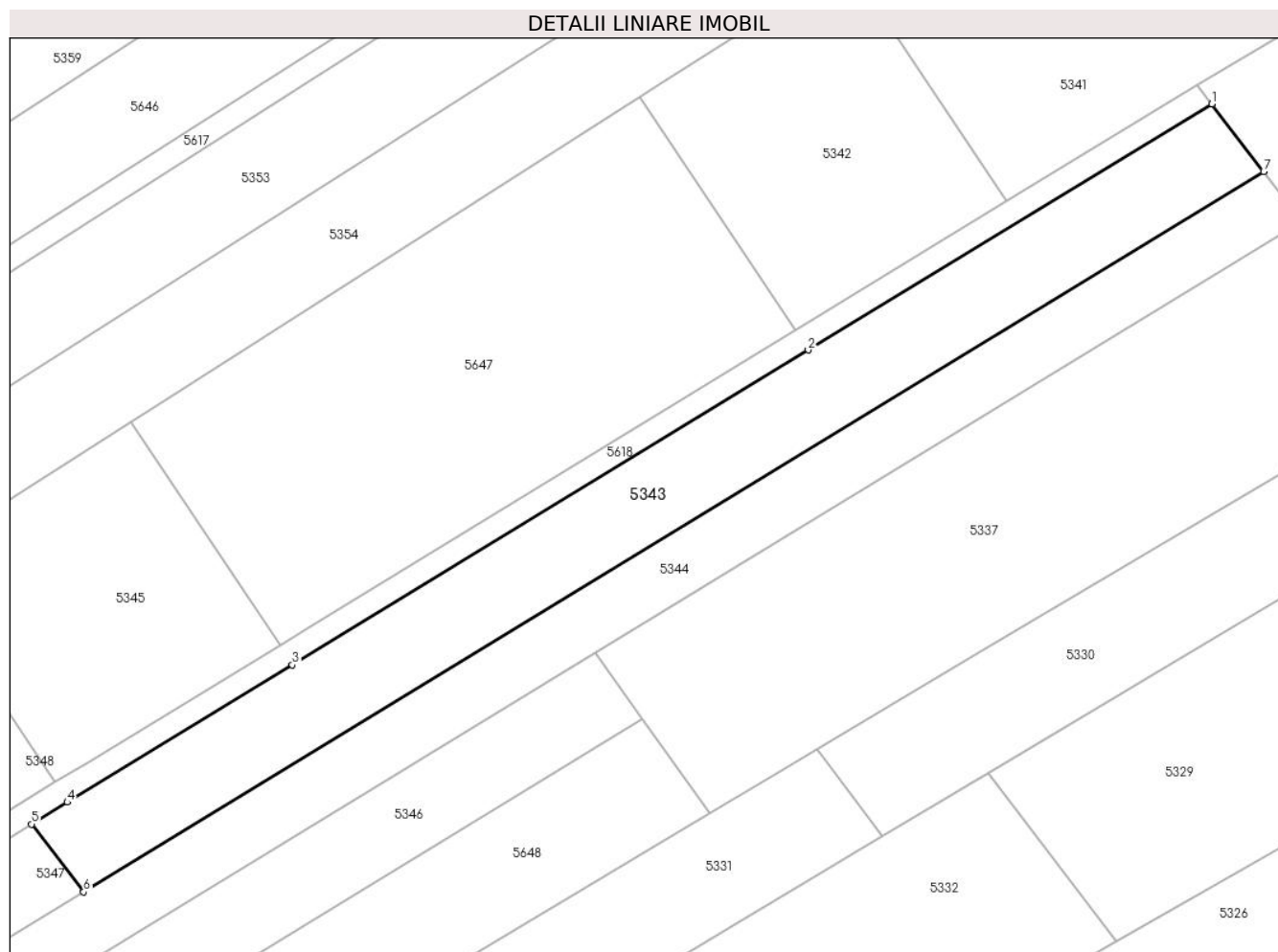
**C. Partea III. SARCINI .**

Inscrieri privind dezmembramintele dreptului de proprietate, drepturi reale de garanție și sarcini	Referințe
NU SUNT	

## Teren

Nr cadastral	Suprafața (mp)*	Observații / Referințe
	840	

\* Suprafața este determinată în planul de proiecție Stereo 70.



## Date referitoare la teren

Crt	Categorie folosință	Intravilan	Suprafața (mp)	Tarla	Parcelă	Nr. topo	Observații / Referințe
27	arabil	NU	840	326/1	27/1	-	

## Lungime Segmente

1) Valorile lungimilor segmentelor sunt obținute din proiecție în plan.

Punct început	X / Y	Punct sfârșit	X / Y	Lungime segment (** (m)
1	645.370,297 359.633,029	2	645.336,14 359.612,236	39.988
2	645.336,14 359.612,236	3	645.292,488 359.585,609	51.133
3	645.292,488 359.585,609	4	645.273,448 359.573,996	22.303
4	645.273,448 359.573,996	5	645.270,423 359.572,147	3.545
5	645.270,423 359.572,147	6	645.274,83 359.566,417	7.228

Punct început	X / Y	Punct sfârșit	X / Y	Lungime segment (** (m)
6	645.274,83 359.566,417	7	645.374,682 359.627,327	116.964
7	645.374,682 359.627,327	1	645.370,297 359.633,029	7.193

\*\* Lungimile segmentelor sunt determinate în planul de proiecție Stereo 70 și sunt rotunjite la 1 milimetru.

\*\*\* Distanța dintre puncte este formată din segmente cumulate ce sunt mai mici decât valoarea 1 milimetru.



**DATE DESPRE IMOBILUL NR. 5344**

Oficiul de Cadastru și Publicitate Imobiliară IALOMITA  
Biroul de Cadastru și Publicitate Imobiliară Slobozia

**A. Partea I. Descrierea imobilului**

TEREN Extravilan

Adresa: Jud. Ialomita

Nr. Crt	Nr cadastral Nr. topografic	Suprafața* (mp)	Observații / Referințe
A1		840	Sector cadastral:12 Teren neimprejmuț;

**B. Partea II. Proprietari și acte**

Inscrieri privitoare la dreptul de proprietate și alte drepturi reale		Referințe
/		
Act Notarial nr. 80, din 30/08/2010 emis de BNP CRISTINA EMILIA NITU;		
B1	Intabulare, drept de PROPRIETATE,mostenire, dobandit prin Succesiune, cota actuala 1/4 1) <b>MARIN ILINCA</b> , decedat DEFUNCT:Da	A1
B2	Intabulare, drept de PROPRIETATE,mostenire, dobandit prin Succesiune, cota actuala 1/4 1) <b>MARIN GHEORGHE</b>	A1
B3	Intabulare, drept de PROPRIETATE,mostenire, dobandit prin Succesiune, cota actuala 1/4 1) <b>MARIN PETRE</b>	A1
Act Normativ nr. 80, din 30/08/2010 emis de BNP CRISTINA EMILIA NITU;		
B4	Intabulare, drept de PROPRIETATEmostenire, dobandit prin Succesiune, cota actuala 1/4 1) <b>MARIN MARIAN</b>	A1

**C. Partea III. SARCINI .**

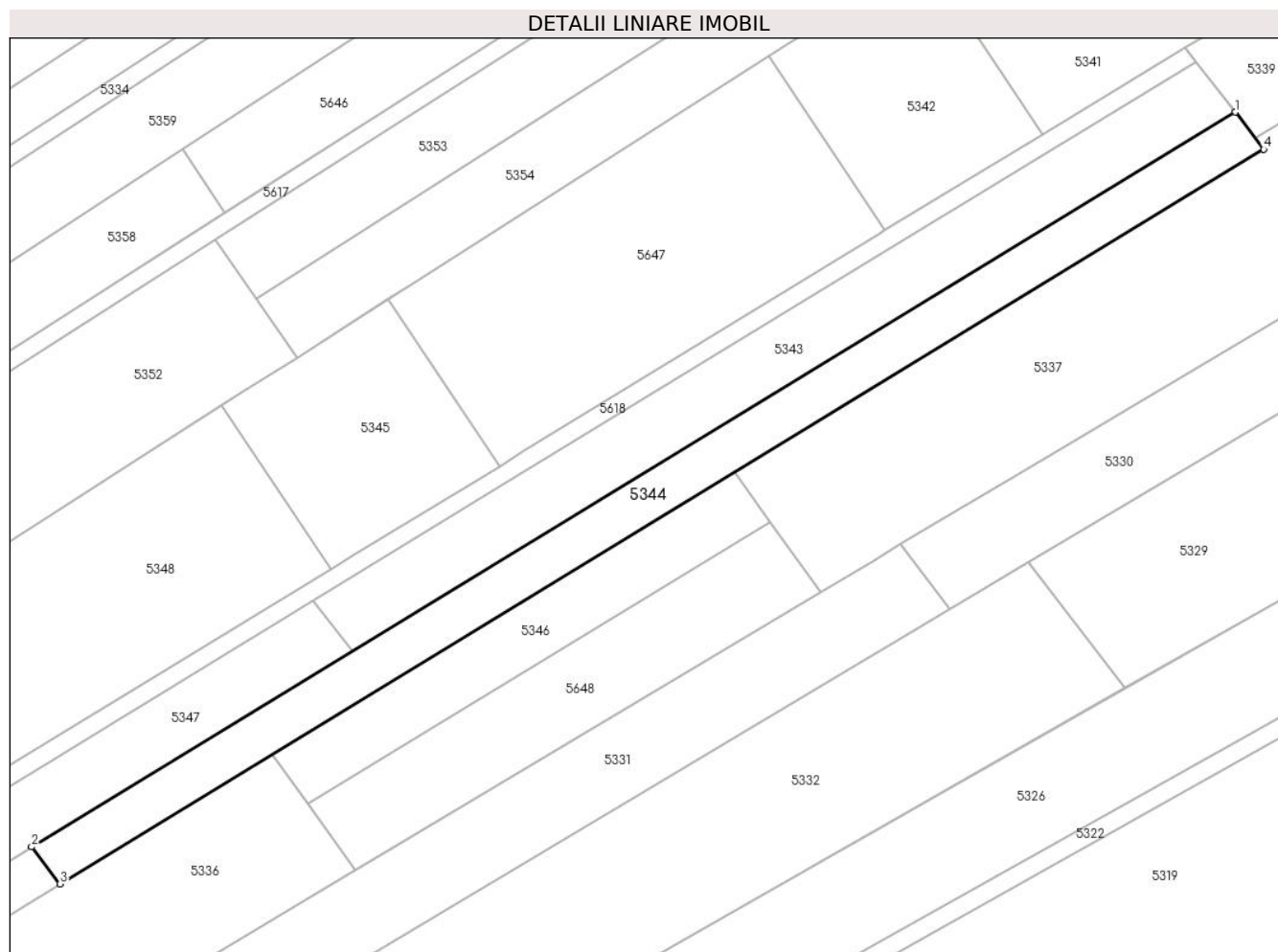
Inscrieri privind dezmembramintele dreptului de proprietate, drepturi reale de garanție și sarcini	Referințe
NU SUNT	

## Anexa Nr. 1 La Partea I

## Teren

Nr cadastral	Suprafața (mp)*	Observații / Referințe
	840	

\* Suprafața este determinată în planul de proiecție Stereo 70.



## Date referitoare la teren

Crt	Categorie folosință	Intravilan	Suprafața (mp)	Tarla	Parcelă	Nr. topo	Observații / Referințe
27	arabil	NU	840	326/1	27	-	

## Lungime Segmente

1) Valorile lungimilor segmentelor sunt obținute din proiecție în plan.

Punct început	X / Y	Punct sfârșit	X / Y	Lungime segment (** (m)
1	645.374,682 359.627,327	2	645.238,537 359.544,279	159.475
2	645.238,537 359.544,279	3	645.241,767 359.540,079	5.298
3	645.241,767 359.540,079	4	645.377,912 359.623,128	159.475
4	645.377,912 359.623,128	1	645.374,682 359.627,327	5.298

\*\* Lungimile segmentelor sunt determinate în planul de proiecție Stereo 70 și sunt rotunjite la 1 milimetru.

**\*\*\* Distanţa dintre puncte este formată din segmente cumulate ce sunt mai mici decât valoarea 1 milimetru.**





**DATE DESPRE IMOBILUL NR. 5345**

Oficiul de Cadastru și Publicitate Imobiliară IALOMITA  
Biroul de Cadastru și Publicitate Imobiliară Slobozia

**A. Partea I. Descrierea imobilului**

TEREN Extravilan

Adresa: Jud. Ialomita

Nr. Crt	Nr cadastral Nr. topografic	Suprafața* (mp)	Observații / Referințe
A1	22846	500	Sector cadastral:12 Teren neimprejmuit;

**B. Partea II. Proprietari și acte**

Inscrieri privitoare la dreptul de proprietate și alte drepturi reale		Referințe
<b>49018 / 18/06/2020</b>		
Act Notarial nr. 1870, din 09/06/2020 emis de Ion Traian;		
B3	Intabulare, drept de PROPRIETATE, dobandit prin Conventie, cota actuala 1/1 1) <b>NAE SEBASTIAN</b> , necasatorit	A1
B4	se radiaza notarea de sub B2.	A1

**C. Partea III. SARCINI .**

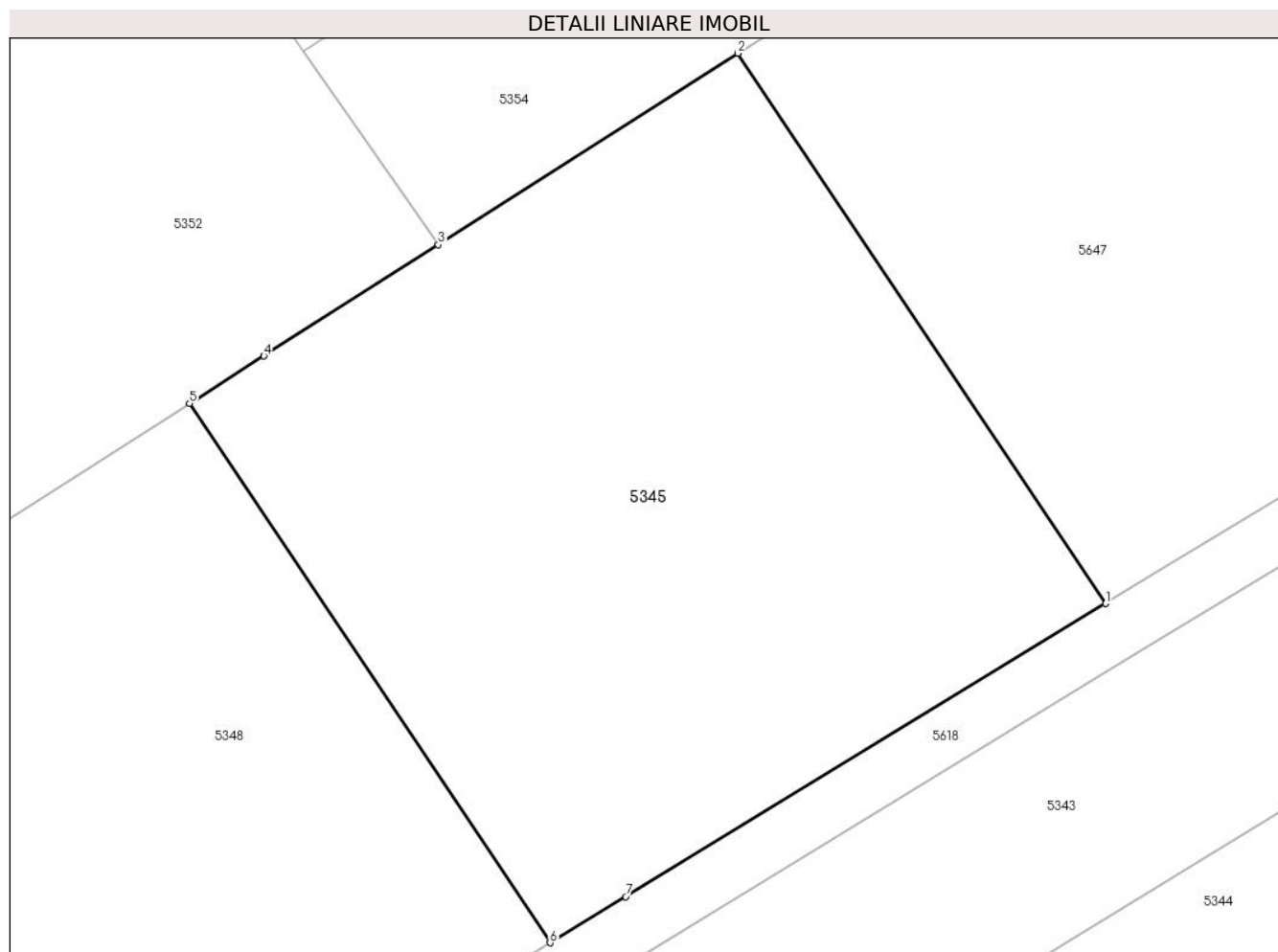
Inscrieri privind dezmembramintele dreptului de proprietate, drepturi reale de garanție și sarcini	Referințe
NU SUNT	

## Anexa Nr. 1 La Partea I

## Teren

Nr cadastral	Suprafața (mp)*	Observații / Referințe
22846	500	

\* Suprafața este determinată în planul de proiecție Stereo 70.



## Date referitoare la teren

Crt	Categorie folosință	Intravilan	Suprafața (mp)	Tarla	Parcelă	Nr. topo	Observații / Referințe
24	arabil	NU	500	326/1	24	-	

## Lungime Segmente

1) Valorile lungimilor segmentelor sunt obținute din proiecție în plan.

Punct început	X / Y	Punct sfârșit	X / Y	Lungime segment (** (m)
1	645.291,447 359.587,316	2	645.278,843 359.606,158	22.669
2	645.278,843 359.606,158	3	645.268,576 359.599,602	12.182
3	645.268,576 359.599,602	4	645.262,604 359.595,788	7.086
4	645.262,604 359.595,788	5	645.260,059 359.594,163	3.021
5	645.260,059 359.594,163	6	645.272,406 359.575,703	22.209

Punct început	X / Y	Punct sfârșit	X / Y	Lungime segment (** (m)
6	645.272,406 359.575,703	7	645.274,994 359.577,282	3.032
7	645.274,994 359.577,282	1	645.291,447 359.587,316	19.271

\*\* Lungimile segmentelor sunt determinate în planul de proiecție Stereo 70 și sunt rotunjite la 1 milimetru.

\*\*\* Distanța dintre puncte este formată din segmente cumulate ce sunt mai mici decât valoarea 1 milimetru.



**DATE DESPRE IMOBILUL NR. 5346**

Oficiul de Cadastru și Publicitate Imobiliară IALOMITA  
Biroul de Cadastru și Publicitate Imobiliară Slobozia

**A. Partea I. Descrierea imobilului**

TEREN Extravilan

Adresa: Jud. Ialomita

Nr. Crt	Nr cadastral Nr. topografic	Suprafața* (mp)	Observații / Referințe
A1		420	Sector cadastral:12 Teren neimprejmut;

**B. Partea II. Proprietari și acte**

Inscrieri privitoare la dreptul de proprietate și alte drepturi reale		Referințe
/		
Act Notarial nr. 60, din 20/02/2004 emis de BNP ION MTRAIAN;		
B1	Intabulare, drept de PROPRIETATEmostenire, dobandit prin Succesiune, cota actuala 1/6 1) <b>MANOLE LUCRETIA</b>	A1
Act Administrativ nr. 117314, din 12/12/1996 emis de CJSIPT IASLOMITA;		
B2	Intabulare, drept de PROPRIETATE, dobandit prin Reconstituire, cota actuala 5/6 1) <b>DINCA MARIN</b> , decedat DEFUNCT:Da 2) <b>MARIN ILINCA</b> , decedat DEFUNCT:Da 3) <b>VOICU IOANA</b> 4) <b>DINCA VASILE</b> 5) <b>CAPRA MARIA</b>	A1

**C. Partea III. SARCINI .**

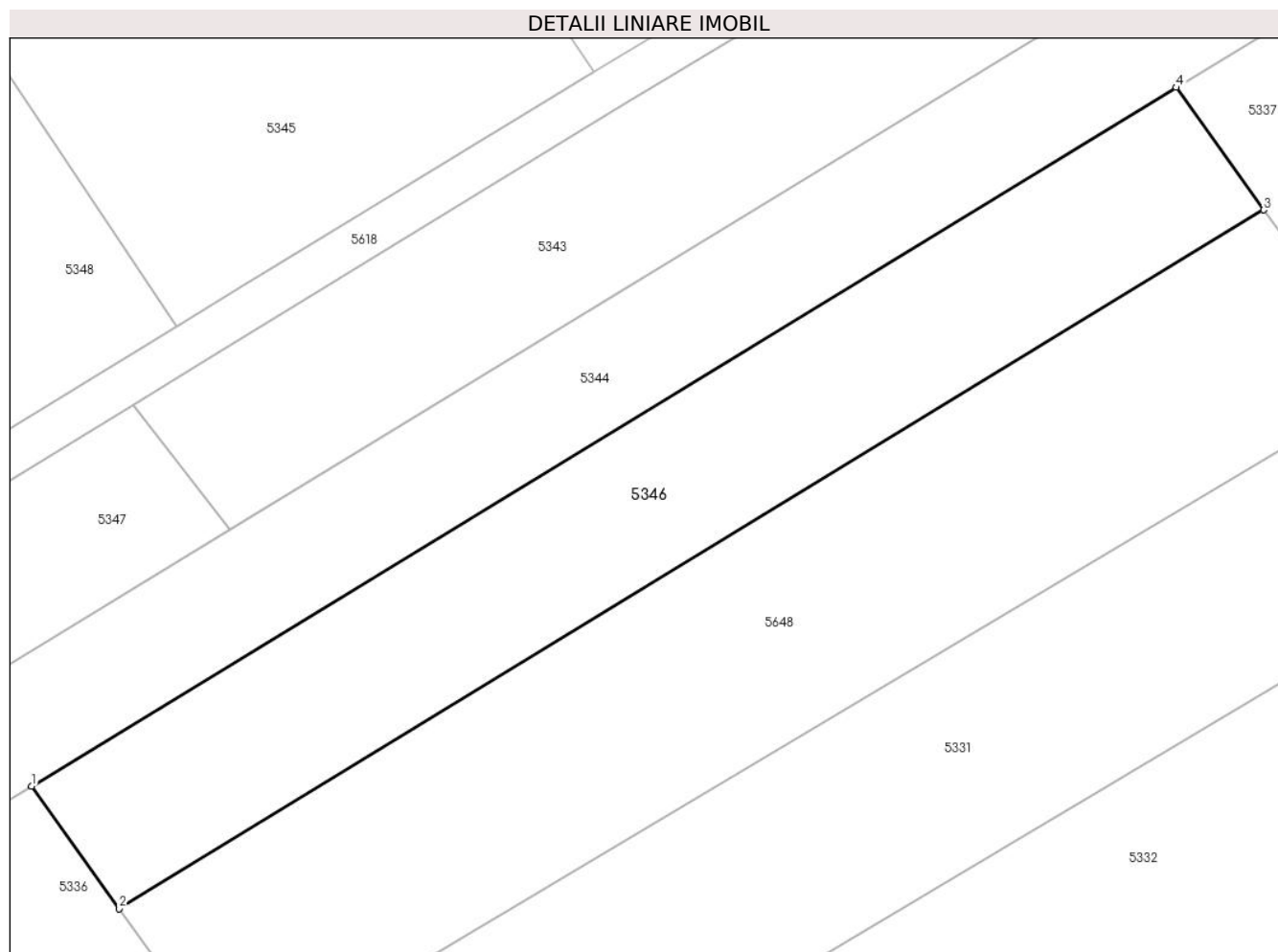
Inscrieri privind dezmembramintele dreptului de proprietate, drepturi reale de garanție și sarcini	Referințe
NU SUNT	

## Anexa Nr. 1 La Partea I

## Teren

Nr cadastral	Suprafața (mp)*	Observații / Referințe
	420	

\* Suprafața este determinată în planul de proiecție Stereo 70.



## Date referitoare la teren

Crt	Categorie folosință	Intravilan	Suprafața (mp)	Tarla	Parcelă	Nr. topo	Observații / Referințe
23	arabil	NU	420	326/1	23/1	-	

## Lungime Segmente

1) Valorile lungimilor segmentelor sunt obținute din proiecție în plan.

Punct început	X / Y	Punct sfârșit	X / Y	Lungime segment (** (m)
1	645.265,781 359.554,727	2	645.269,781 359.549,135	6.876
2	645.269,781 359.549,135	3	645.322,065 359.581,028	61.243
3	645.322,065 359.581,028	4	645.318,064 359.586,62	6.876
4	645.318,064 359.586,62	1	645.265,781 359.554,727	61.243

\*\* Lungimile segmentelor sunt determinate în planul de proiecție Stereo 70 și sunt rotunjite la 1 milimetru.

**\*\*\* Distanţa dintre puncte este formată din segmente cumulate ce sunt mai mici decât valoarea 1 milimetru.**





**DATE DESPRE IMOBILUL NR. 5347**

Oficiul de Cadastru și Publicitate Imobiliară IALOMITA  
Biroul de Cadastru și Publicitate Imobiliară Slobozia

**A. Partea I. Descrierea imobilului**

TEREN Extravilan

Adresa: Jud. Ialomita

Nr. Crt	Nr cadastral Nr. topografic	Suprafața* (mp)	Observații / Referințe
A1		420	Sector cadastral:12 Teren neimprejmit;

**B. Partea II. Proprietari și acte**

Inscrieri privitoare la dreptul de proprietate și alte drepturi reale		Referințe
/		
Act Notarial nr. 80, din 30/08/2010 emis de BNP CRISTINA EMILIA NITU;		
B1	Intabulare, drept de PROPRIETATE.mostenire, dobandit prin Succesiune, cota actuala 1/4 1) <b>MARIN ILINCA</b> , decedat DEFUNCT:Da	A1
B2	Intabulare, drept de PROPRIETATE,mostenire, dobandit prin Succesiune, cota actuala 1/4 1) <b>MARIN GHEORGHE</b>	A1
B3	Intabulare, drept de PROPRIETATE, dobandit prin Succesiune, cota actuala 1/4 1) <b>MARIN PETRE</b>	A1
B4	Intabulare, drept de PROPRIETATE,mostenire, dobandit prin Succesiune, cota actuala 1/4 1) <b>MARIN MARIAN</b>	A1

**C. Partea III. SARCINI .**

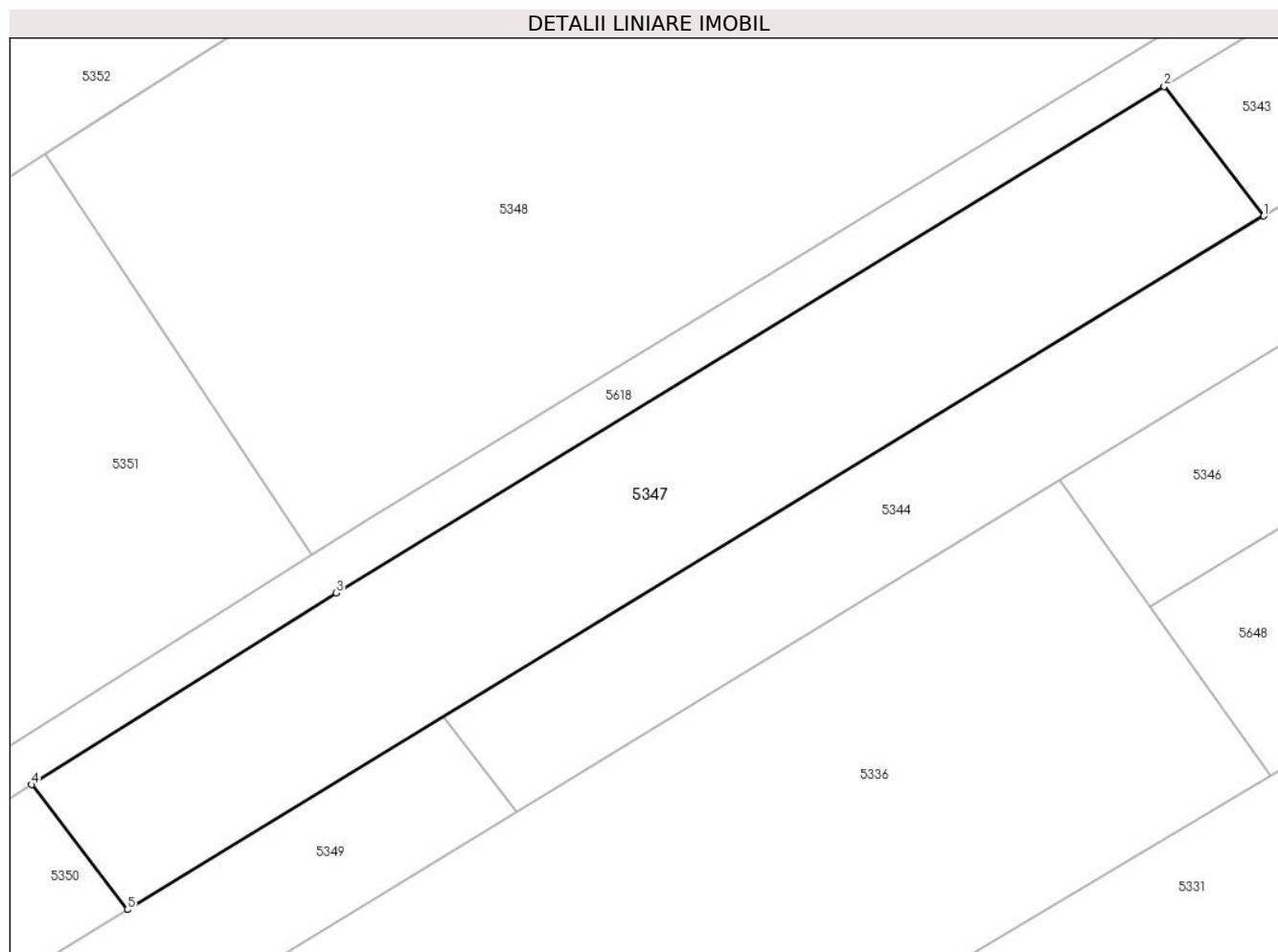
Inscrieri privind dezmembramintele dreptului de proprietate, drepturi reale de garanție și sarcini	Referințe
NU SUNT	

## Anexa Nr. 1 La Partea I

## Teren

Nr cadastral	Suprafața (mp)*	Observații / Referințe
	420	

\* Suprafața este determinată în planul de proiecție Stereo 70.



## Date referitoare la teren

Crt	Categorie folosință	Intra vilan	Suprafața (mp)	Tarla	Parcelă	Nr. topo	Observații / Referințe
23	arabil	NU	420	326/1	23	-	

## Lungime Segmente

1) Valorile lungimilor segmentelor sunt obținute din proiecție în plan.

Punct început	X / Y	Punct sfârșit	X / Y	Lungime segment (** (m)
1	645.274,83 359.566,417	2	645.270,423 359.572,147	7.228
2	645.270,423 359.572,147	3	645.233,784 359.549,75	42.943
3	645.233,784 359.549,75	4	645.220,299 359.541,264	15.933
4	645.220,299 359.541,264	5	645.224,544 359.535,743	6.964
5	645.224,544 359.535,743	1	645.274,83 359.566,417	58.903

**\*\* Lungimile segmentelor sunt determinate în planul de proiecție Stereo 70 și sunt rotunjite la 1 milimetru.**

**\*\*\* Distanța dintre puncte este formată din segmente cumulate ce sunt mai mici decât valoarea 1 milimetru.**



**DATE DESPRE IMOBILUL NR. 5348**

Oficiul de Cadastru și Publicitate Imobiliară IALOMITA  
Biroul de Cadastru și Publicitate Imobiliară Slobozia

**A. Partea I. Descrierea imobilului**

TEREN Extravilan

Adresa: Jud. Ialomita

Nr. Crt	Nr cadastral Nr. topografic	Suprafața* (mp)	Observații / Referințe
A1		1.010	Sector cadastral:12 Teren neimprejmuit;

**B. Partea II. Proprietari și acte**

Inscrieri privitoare la dreptul de proprietate și alte drepturi reale		Referințe
/		
Act Notarial nr. 253, din 19/06/2018 emis de BIN ION TRAIAN;		
B1	Intabulare, drept de PROPRIETATE,mostenire, dobandit prin Succesiune, cota actuala 1/1 1) FLOREA DORINA	A1

**C. Partea III. SARCINI .**

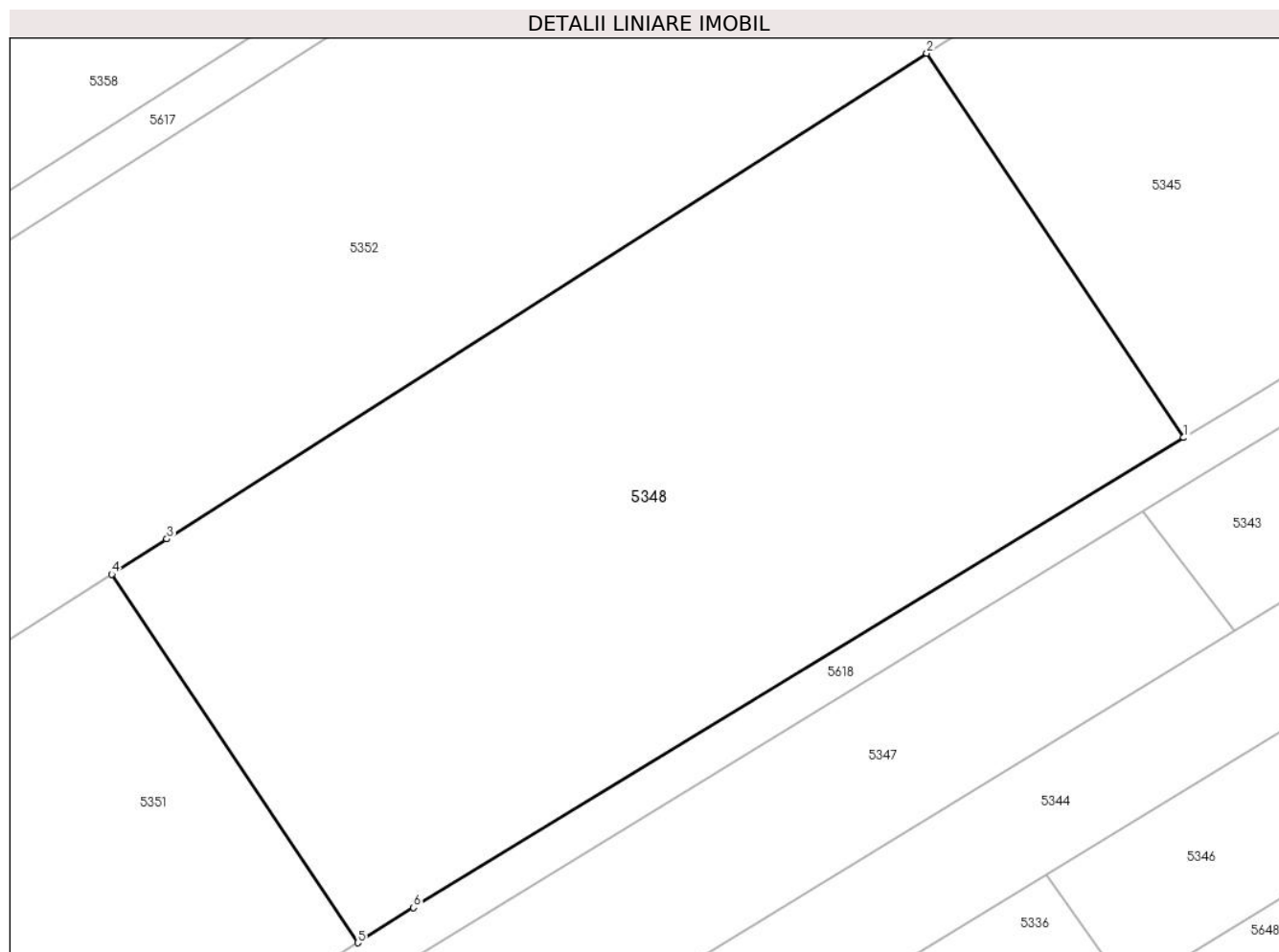
Inscrieri privind dezmembramintele dreptului de proprietate, drepturi reale de garanție și sarcini	Referințe
NU SUNT	

## Anexa Nr. 1 La Partea I

## Teren

Nr cadastral	Suprafața (mp)*	Observații / Referințe
	1.010	

\* Suprafața este determinată în planul de proiecție Stereo 70.



## Date referitoare la teren

Crt	Categorie folosință	Intra vilan	Suprafața (mp)	Tarla	Parcelă	Nr. topo	Observații / Referințe
22	arabil	NU	1.010	326/1	22	-	

## Lungime Segmente

1) Valorile lungimilor segmentelor sunt obținute din proiecție în plan.

Punct început	X / Y	Punct sfârșit	X / Y	Lungime segment (** (m)
1	645.272,406 359.575,703	2	645.260,059 359.594,163	22.209
2	645.260,059 359.594,163	3	645.223,536 359.570,84	43.334
3	645.223,536 359.570,84	4	645.220,879 359.569,143	3.153
4	645.220,879 359.569,143	5	645.232,719 359.551,442	21.295
5	645.232,719 359.551,442	6	645.235,396 359.553,127	3.163

Punct început	X / Y	Punct sfârșit	X / Y	Lungime segment (** (m)
6	645.235,396 359.553,127	1	645.272,406 359.575,703	43.353

\*\* Lungimile segmentelor sunt determinate în planul de proiecție Stereo 70 și sunt rotunjite la 1 milimetru.

\*\*\* Distanța dintre puncte este formată din segmente cumulate ce sunt mai mici decât valoarea 1 milimetru.





**DATE DESPRE IMOBILUL NR. 5349**

Oficiul de Cadastru și Publicitate Imobiliară IALOMITA  
Biroul de Cadastru și Publicitate Imobiliară Slobozia

**A. Partea I. Descrierea imobilului**

TEREN Extravilan

Adresa: Jud. Ialomita

Nr. Crt	Nr cadastral Nr. topografic	Suprafața* (mp)	Observații / Referințe
A1		504	Sector cadastral:12 Teren neimprejmit;

**B. Partea II. Proprietari și acte**

Inscrieri privitoare la dreptul de proprietate și alte drepturi reale		Referințe
/		
Act Notarial nr. 80, din 30/08/2010 emis de BNP CRISTINA EMILIA NITU;		
B1	Intabulare, drept de PROPRIETATE,mostenire, dobandit prin Succesiune, cota actuala 1/4 1) <b>MARIN ILINCA</b> , decedata DEFUNCT:Da	A1
B2	Intabulare, drept de PROPRIETATE,mostenire, dobandit prin Succesiune, cota actuala 1/4 1) <b>MARIN GHEORGHE</b>	A1
Act Notarial nr. 80, din 30/08/2010 emis de BNP EMILIA CRISTINA NITU;		
B3	Intabulare, drept de PROPRIETATE,mostenire, dobandit prin Succesiune, cota actuala 1/4 1) <b>MARIN PETRE</b>	A1
Act Notarial nr. 80, din 30/08/2010 emis de BNP CRISTINA EMILIA NITU;		
B4	Intabulare, drept de PROPRIETATE,mostenire, dobandit prin Succesiune, cota actuala 1/4 1) <b>MARIN MARIAN</b>	A1

**C. Partea III. SARCINI .**

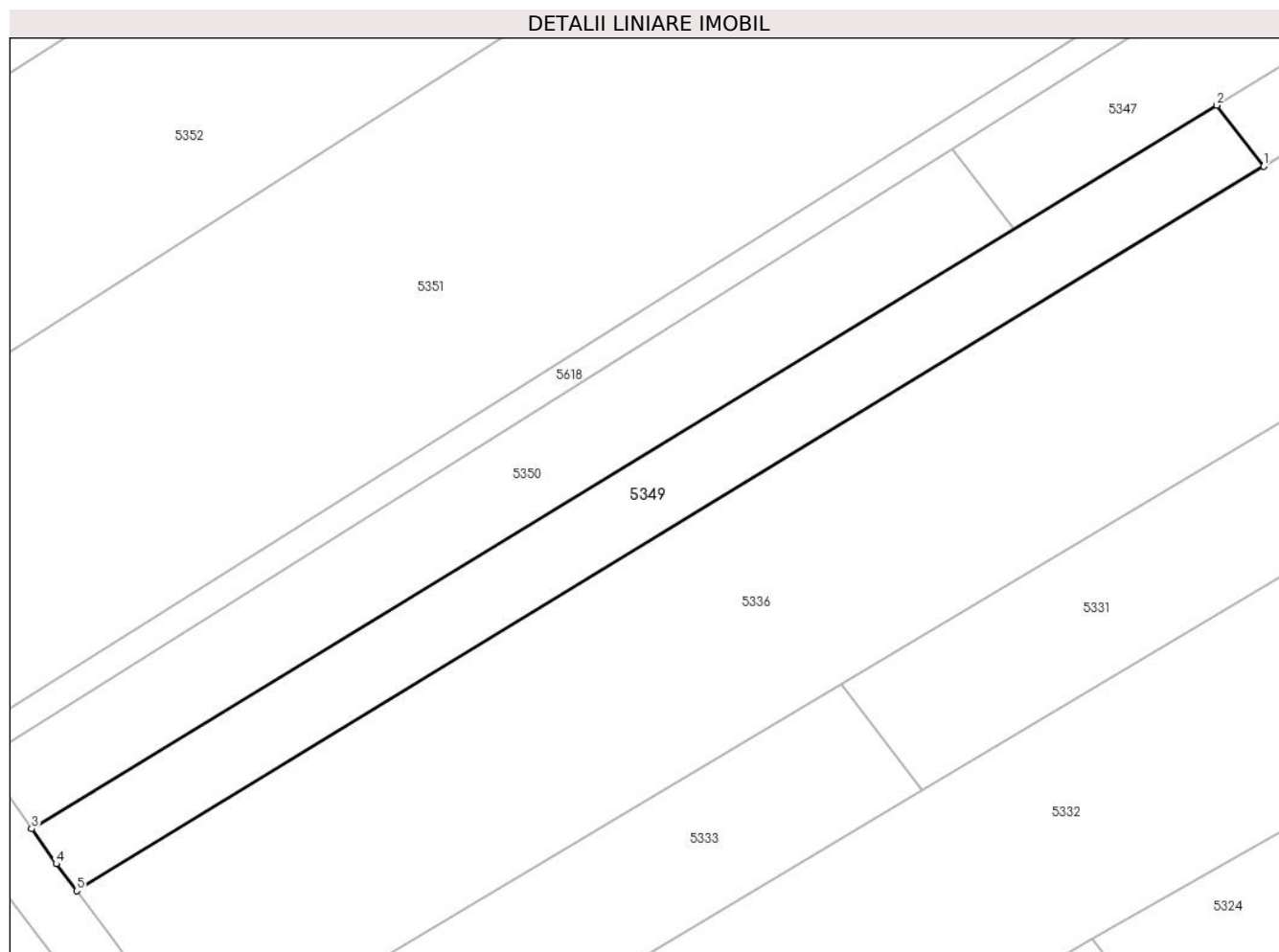
Inscrieri privind dezmembramintele dreptului de proprietate, drepturi reale de garanție și sarcini	Referințe
NU SUNT	

## Anexa Nr. 1 La Partea I

## Teren

Nr cadastral	Suprafața (mp)*	Observații / Referințe
	504	

\* Suprafața este determinată în planul de proiecție Stereo 70.



## Date referitoare la teren

Crt	Categorie folosință	Intravilan	Suprafața (mp)	Tarla	Parcelă	Nr. topo	Observații / Referințe
21	arabil	NU	504	326/1	21/1	-	

## Lungime Segmente

1) Valorile lungimilor segmentelor sunt obținute din proiecție în plan.

Punct început	X / Y	Punct sfârșit	X / Y	Lungime segment (** (m)
1	645.241,767 359.540,079	2	645.238,537 359.544,279	5.298
2	645.238,537 359.544,279	3	645.156,93 359.494,498	95.593
3	645.156,93 359.494,498	4	645.158,627 359.492,085	2.95
4	645.158,627 359.492,085	5	645.160,045 359.490,229	2.336
5	645.160,045 359.490,229	1	645.241,767 359.540,079	95.726

**\*\* Lungimile segmentelor sunt determinate în planul de proiecție Stereo 70 și sunt rotunjite la 1 milimetru.**

**\*\*\* Distanța dintre puncte este formată din segmente cumulate ce sunt mai mici decât valoarea 1 milimetru.**



**DATE DESPRE IMOBILUL NR. 5350**

Oficiul de Cadastru și Publicitate Imobiliară IALOMITA  
Biroul de Cadastru și Publicitate Imobiliară Slobozia

**A. Partea I. Descrierea imobilului**

TEREN Extravilan

Adresa: Jud. Ialomita

Nr. Crt	Nr cadastral Nr. topografic	Suprafața* (mp)	Observații / Referințe
A1		504	Sector cadastral:12 Teren neimprejmit;

**B. Partea II. Proprietari și acte**

Inscrieri privitoare la dreptul de proprietate și alte drepturi reale		Referințe
/		
Act Notarial nr. 60, din 20/02/2004 emis de BNP ION TRAIAN;		
B1	Intabulare, drept de PROPRIETATE,mostenire, dobandit prin Succesiune, cota actuala 1/6 1) <b>MANOLE LUCRETIA</b>	A1
Act Administrativ nr. 117214, din 12/12/1996 emis de CJSIPT IALOMITA;		
B2	Intabulare, drept de PROPRIETATE, dobandit prin Reconstituire, cota actuala 5/6 1) <b>DINCA MARIN</b> , decedat DEFUNCT:Da 2) <b>MARIN ILINCA</b> 3) <b>VOICU IOANA</b> 4) <b>DINCA VASILE</b> 5) <b>CAPRA MARIA</b>	A1

**C. Partea III. SARCINI .**

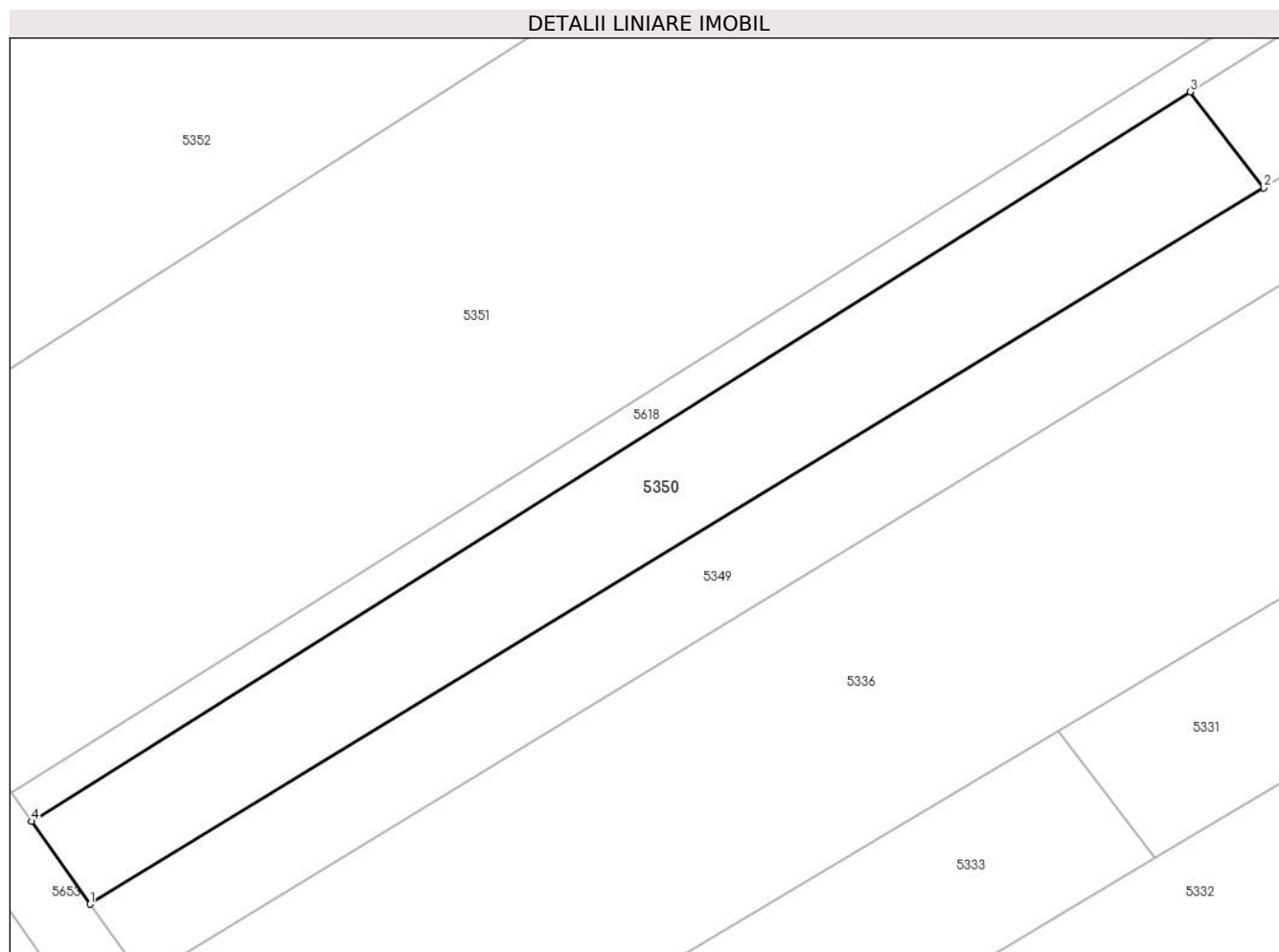
Inscrieri privind dezmembramintele dreptului de proprietate, drepturi reale de garanție și sarcini	Referințe
NU SUNT	

## Anexa Nr. 1 La Partea I

## Teren

Nr cadastral	Suprafața (mp)*	Observații / Referințe
	504	

\* Suprafața este determinată în planul de proiecție Stereo 70.



## Date referitoare la teren

Crt	Categorie folosință	Intravilan	Suprafața (mp)	Tarla	Parcelă	Nr. topo	Observații / Referințe
21	arabil	NU	504	326/1	21	-	

## Lungime Segmente

1) Valorile lungimilor segmentelor sunt obținute din proiecție în plan.

Punct început	X / Y	Punct sfârșit	X / Y	Lungime segment (** (m)
1	645.156,93 359.494,498	2	645.224,544 359.535,743	79.201
2	645.224,544 359.535,743	3	645.220,299 359.541,264	6.964
3	645.220,299 359.541,264	4	645.153,571 359.499,272	78.841
4	645.153,571 359.499,272	1	645.156,93 359.494,498	5.838

\*\* Lungimile segmentelor sunt determinate în planul de proiecție Stereo 70 și sunt rotunjite la 1 milimetru.

**\*\*\* Distanţa dintre puncte este formată din segmente cumulate ce sunt mai mici decât valoarea 1 milimetru.**





**DATE DESPRE IMOBILUL NR. 5351**

Oficiul de Cadastru și Publicitate Imobiliară IALOMITA  
Biroul de Cadastru și Publicitate Imobiliară Slobozia

**A. Partea I. Descrierea imobilului**

TEREN Extravilan

Adresa: Jud. Ialomita

Nr. Crt	Nr cadastral Nr. topografic	Suprafața* (mp)	Observații / Referințe
A1		1.990	Sector cadastral:12 Teren neimprejmit;

**B. Partea II. Proprietari și acte**

Inscrieri privitoare la dreptul de proprietate și alte drepturi reale		Referințe
/		
Act Notarial nr. 186, din 11/07/2006 emis de BNP DAN LAURENTIU;		
B1	Intabulare, drept de PROPRIETATE,mostenire si partaj,fara sulta, dobandit prin Succesiune, cota actuala 1/2 1) DRAGAN STELIAN	A1
B2	Intabulare, drept de PROPRIETATE,mostenire cu partaj,fara sulta., dobandit prin Succesiune, cota actuala 1/2 1) GHEORGHE-DRAGAN MARIANA-CAMELIA	A1

**C. Partea III. SARCINI .**

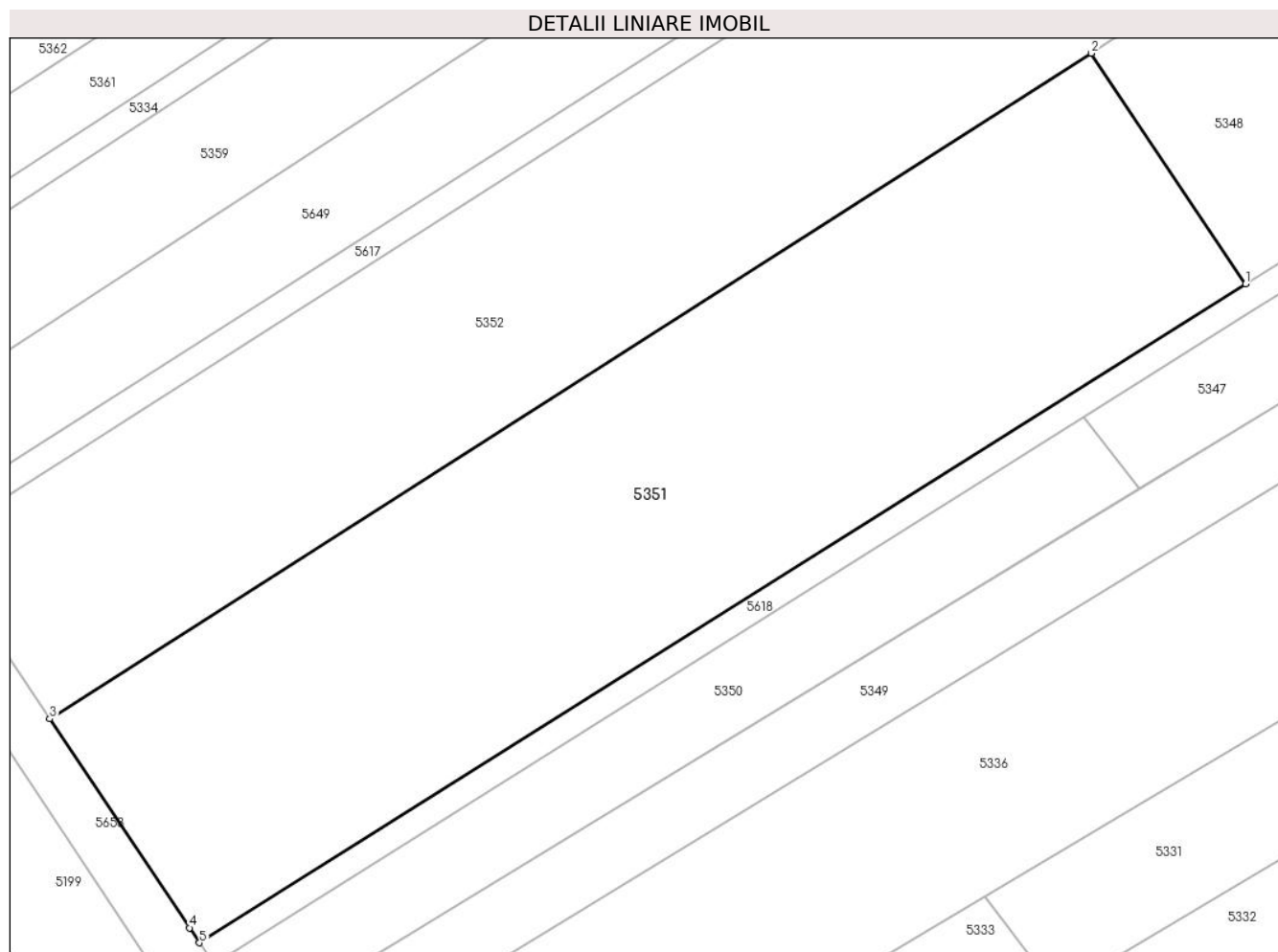
Inscrieri privind dezmembramintele dreptului de proprietate, drepturi reale de garanție și sarcini	Referințe
NU SUNT	

## Anexa Nr. 1 La Partea I

## Teren

Nr cadastral	Suprafața (mp)*	Observații / Referințe
	1.990	

\* Suprafața este determinată în planul de proiecție Stereo 70.



## Date referitoare la teren

Crt	Categorie folosință	Intravilan	Suprafața (mp)	Tarla	Parcelă	Nr. topo	Observații / Referințe
20	arabil	NU	1.990	326/1	20	-	

## Lungime Segmente

1) Valorile lungimilor segmentelor sunt obținute din proiecție în plan.

Punct început	X / Y	Punct sfârșit	X / Y	Lungime segment (** (m)
1	645.232,719 359.551,442	2	645.220,879 359.569,143	21.295
2	645.220,879 359.569,143	3	645.140,923 359.518,084	94.868
3	645.140,923 359.518,084	4	645.151,656 359.502,049	19.296
4	645.151,656 359.502,049	5	645.152,418 359.500,91	1.37
5	645.152,418 359.500,91	1	645.232,719 359.551,442	94.877

**\*\* Lungimile segmentelor sunt determinate în planul de proiecție Stereo 70 și sunt rotunjite la 1 milimetru.**

**\*\*\* Distanța dintre puncte este formată din segmente cumulate ce sunt mai mici decât valoarea 1 milimetru.**



**DATE DESPRE IMOBILUL NR. 5352**

Oficiul de Cadastru și Publicitate Imobiliară IALOMITA  
Biroul de Cadastru și Publicitate Imobiliară Slobozia

**A. Partea I. Descrierea imobilului**

TEREN Extravilan

Adresa: Jud. Ialomita

Nr. Crt	Nr cadastral Nr. topografic	Suprafața* (mp)	Observații / Referințe
A1		2.448	Sector cadastral:12 Teren neimprejmit;

**B. Partea II. Proprietari și acte**

Inscrieri privitoare la dreptul de proprietate și alte drepturi reale		Referințe
/		
Act Notarial nr. 191, din 05/10/2017 emis de BNP CRISTINA EMILIA NITU;		
B1	Intabulare, drept de PROPRIETATE,mostenire, dobandit prin Succesiune, cota actuala 1/4 1) DRAGAN ELENA, decedat DEFUNCT:Da	A1
B2	Intabulare, drept de PROPRIETATE,mostenire, dobandit prin Succesiune, cota actuala 3/8 1) DRAGAN LAURENTIU	A1
Act Notarial nr. 191, din 05/10/2017 emis de BIN CRISTINA EMILIA NITU;		
B3	Intabulare, drept de PROPRIETATE,mostenire, dobandit prin Succesiune, cota actuala 3/8 1) DRAGAN VIOREL	A1

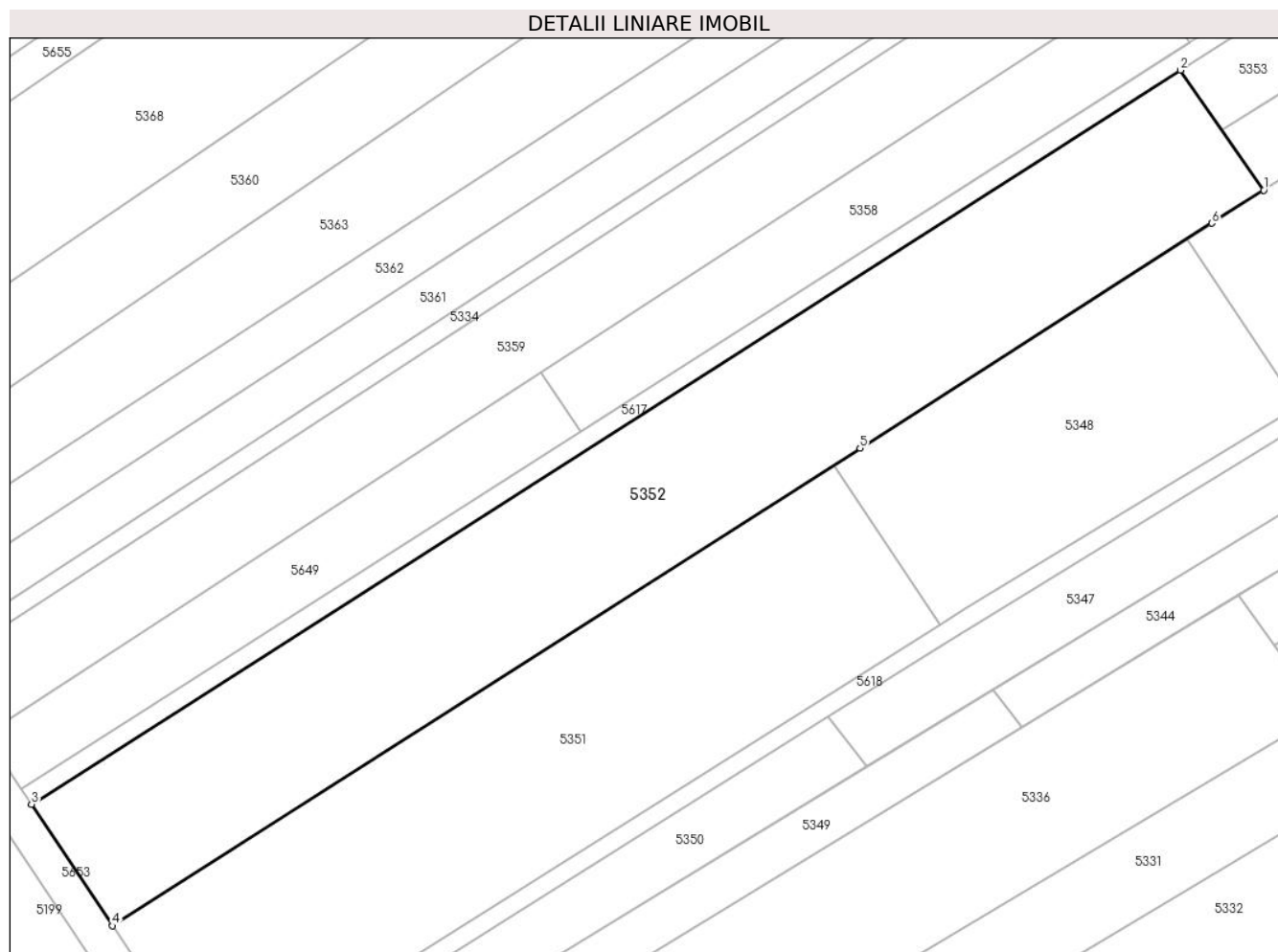
**C. Partea III. SARCINI .**

Inscrieri privind dezmembramintele dreptului de proprietate, drepturi reale de garanție și sarcini	Referințe
NU SUNT	

**Teren**

Nr cadastral	Suprafața (mp)*	Observații / Referințe
	2.448	

\* Suprafața este determinată în planul de proiecție Stereo 70.



**Date referitoare la teren**

Crt	Categorie folosință	Intravilan	Suprafața (mp)	Tarla	Parcelă	Nr. topo	Observații / Referințe
19	arabil	NU	2.448	326/1	19	-	

**Lungime Segmente**

1) Valorile lungimilor segmentelor sunt obținute din proiecție în plan.

Punct început	X / Y	Punct sfârșit	X / Y	Lungime segment (** (m)
1	645.268,576 359.599,602	2	645.259,323 359.612,89	16.193
2	645.259,323 359.612,89	3	645.131,943 359.531,548	151.137
3	645.131,943 359.531,548	4	645.140,923 359.518,084	16.183
4	645.140,923 359.518,084	5	645.223,804 359.571,011	98.339
5	645.223,804 359.571,011	6	645.262,828 359.595,931	46.301

Punct început	X / Y	Punct sfârșit	X / Y	Lungime segment (** (m)
6	645.262,828 359.595,931	1	645.268,576 359.599,602	6.821

\*\* Lungimile segmentelor sunt determinate în planul de proiecție Stereo 70 și sunt rotunjite la 1 milimetru.

\*\*\* Distanța dintre puncte este formată din segmente cumulate ce sunt mai mici decât valoarea 1 milimetru.





**DATE DESPRE IMOBILUL NR. 5353**

Oficiul de Cadastru și Publicitate Imobiliară IALOMITA  
Biroul de Cadastru și Publicitate Imobiliară Slobozia

**A. Partea I. Descrierea imobilului**

TEREN Extravilan

Adresa: Jud. Ialomita

Nr. Crt	Nr cadastral Nr. topografic	Suprafața* (mp)	Observații / Referințe
A1		900	Sector cadastral:12 Teren neimprejmuț;

**B. Partea II. Proprietari și acte**

Inscrieri privitoare la dreptul de proprietate și alte drepturi reale		Referințe
/		
Act Notarial nr. 191, din 05/10/2017 emis de BIN CRISTINA EMILIA NITU;		
B1	Intabulare, drept de PROPRIETATE,mostenire, dobandit prin Succesiune, cota actuala 1/4 1) DRAGAN ELENA, decedat DEFUNCT:Da	A1
B2	Intabulare, drept de PROPRIETATE,mostenire, dobandit prin Succesiune, cota actuala 3/8 1) DRAGAN LAURENTIU	A1
Act Notarial nr. 191, din 05/10/2017 emis de BIN CRTISTINA EMILIA NITU;		
B3	Intabulare, drept de PROPRIETATE,mostenire, dobandit prin Succesiune, cota actuala 3/8 1) DRAGAN VIOREL	A1

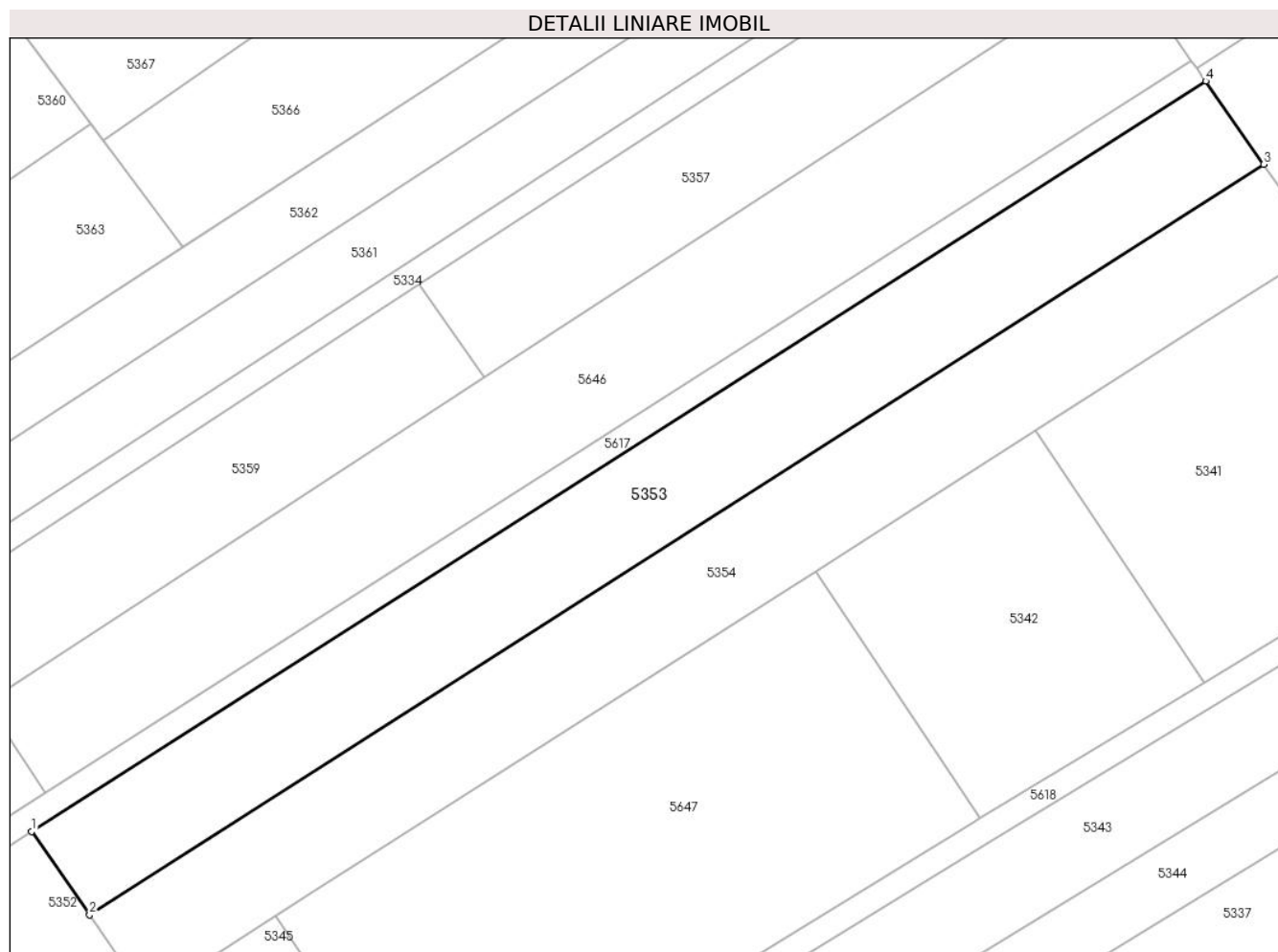
**C. Partea III. SARCINI .**

Inscrieri privind dezmembramintele dreptului de proprietate, drepturi reale de garanție și sarcini	Referințe
NU SUNT	

## Teren

Nr cadastral	Suprafața (mp)*	Observații / Referințe
	900	

\* Suprafața este determinată în planul de proiecție Stereo 70.



## Date referitoare la teren

Crt	Categorie folosință	Intra vilan	Suprafața (mp)	Tarla	Parcelă	Nr. topo	Observații / Referințe
18	arabil	NU	900	326/1	18	-	

## Lungime Segmente

1) Valorile lungimilor segmentelor sunt obținute din proiecție în plan.

Punct început	X / Y	Punct sfârșit	X / Y	Lungime segment (** (m)
1	645.259,323 359.612,89	2	645.263,95 359.606,246	8.096
2	645.263,95 359.606,246	3	645.357,712 359.666,122	111.249
3	645.357,712 359.666,122	4	645.353,086 359.672,766	8.096
4	645.353,086 359.672,766	1	645.259,323 359.612,89	111.249

\*\* Lungimile segmentelor sunt determinate în planul de proiecție Stereo 70 și sunt rotunjite la 1 milimetru.

**\*\*\* Distanţa dintre puncte este formată din segmente cumulate ce sunt mai mici decât valoarea 1 milimetru.**



**DATE DESPRE IMOBILUL NR. 5354**

Oficiul de Cadastru și Publicitate Imobiliară IALOMITA  
Biroul de Cadastru și Publicitate Imobiliară Slobozia

**A. Partea I. Descrierea imobilului**

TEREN Extravilan

Adresa: Jud. Ialomita

Nr. Crt	Nr cadastral Nr. topografic	Suprafața* (mp)	Observații / Referințe
A1		900	Sector cadastral:12 Teren neimprejmuit;

**B. Partea II. Proprietari și acte**

Inscrieri privitoare la dreptul de proprietate și alte drepturi reale		Referințe
/		
Act Notarial nr. 191, din 16/11/2015 emis de BIN CRISTINA EMILIA NITU;		
B1	Intabulare, drept de PROPRIETATE,mostenire, dobandit prin Succesiune, cota actuala 1/1 1) DRAGAN DUMITRU	A1

**C. Partea III. SARCINI .**

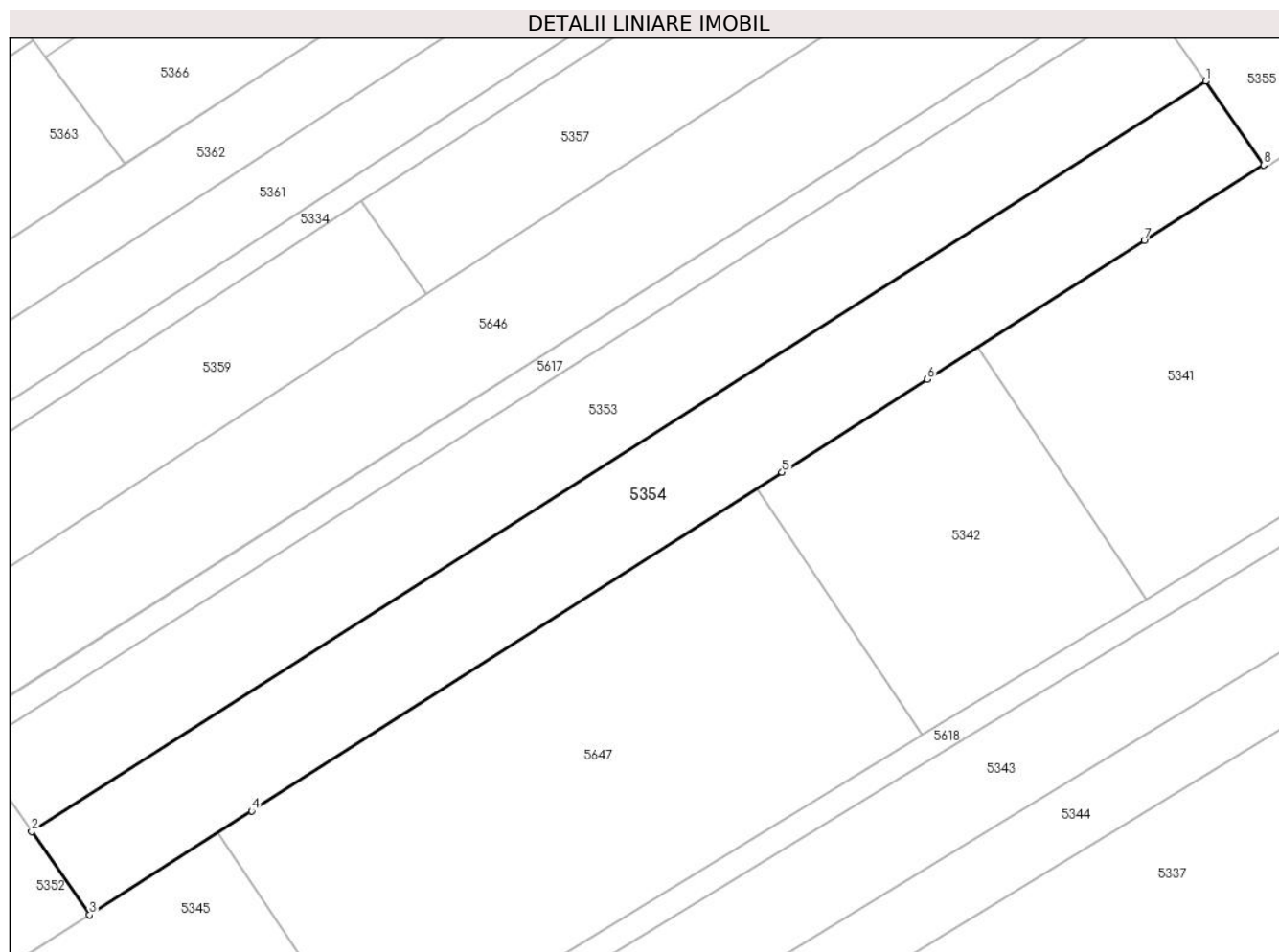
Inscrieri privind dezmembramintele dreptului de proprietate, drepturi reale de garanție și sarcini	Referințe
NU SUNT	

## Anexa Nr. 1 La Partea I

## Teren

Nr cadastral	Suprafața (mp)*	Observații / Referințe
	900	

\* Suprafața este determinată în planul de proiecție Stereo 70.



## Date referitoare la teren

Crt	Categorie folosință	Intra vilan	Suprafața (mp)	Tarla	Parcelă	Nr. topo	Observații / Referințe
18	arabil	NU	900	326/1	18/1	-	

## Lungime Segmente

1) Valorile lungimilor segmentelor sunt obținute din proiecție în plan.

Punct început	X / Y	Punct sfârșit	X / Y	Lungime segment (** (m)
1	645.357,712 359.666,122	2	645.263,95 359.606,246	111.249
2	645.263,95 359.606,246	3	645.268,576 359.599,602	8.096
3	645.268,576 359.599,602	4	645.281,532 359.607,875	15.371
4	645.281,532 359.607,875	5	645.323,883 359.634,92	50.25
5	645.323,883 359.634,92	6	645.335,484 359.642,328	13.765

Punct început	X / Y	Punct sfârșit	X / Y	Lungime segment (** (m)
6	645.335,484 359.642,328	7	645.352,817 359.653,397	20.565
7	645.352,817 359.653,397	8	645.362,36 359.659,446	11.299
8	645.362,36 359.659,446	1	645.357,712 359.666,122	8.134

\*\* Lungimile segmentelor sunt determinate în planul de proiecție Stereo 70 și sunt rotunjite la 1 milimetru.

\*\*\* Distanța dintre puncte este formată din segmente cumulate ce sunt mai mici decât valoarea 1 milimetru.





**DATE DESPRE IMOBILUL NR. 5355**

Oficiul de Cadastru și Publicitate Imobiliară IALOMITA  
 Biroul de Cadastru și Publicitate Imobiliară Slobozia

**A. Partea I. Descrierea imobilului**

TEREN Extravilan

Adresa: Jud. Ialomita

Nr. Crt	Nr cadastral Nr. topografic	Suprafața* (mp)	Observații / Referințe
A1		2.200	Sector cadastral:12 Teren neimprejmuit;

**B. Partea II. Proprietari și acte**

Inscrieri privitoare la dreptul de proprietate și alte drepturi reale		Referințe
/		
Act Notarial nr. 191, din 16/11/2015 emis de BIN CRISTINA EMILIA NITU;		
B1	Intabulare, drept de PROPRIETATE,mostenire, dobandit prin Succesiune, cota actuala 1/1 1) DRAGAN DUMITRU	A1

**C. Partea III. SARCINI .**

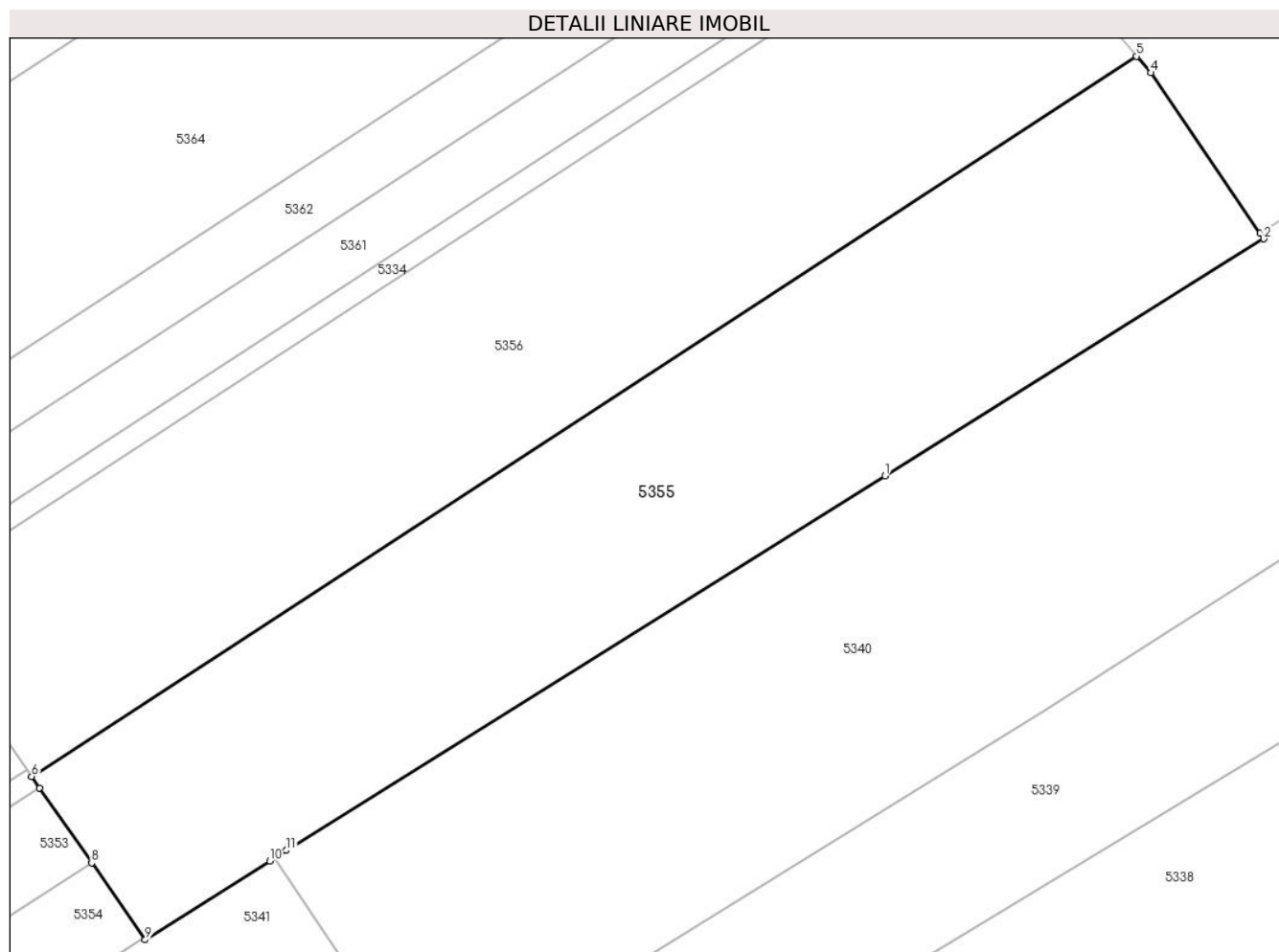
Inscrieri privind dezmembramintele dreptului de proprietate, drepturi reale de garanție și sarcini	Referințe
NU SUNT	

## Anexa Nr. 1 La Partea I

## Teren

Nr cadastral	Suprafața (mp)*	Observații / Referințe
	2.200	

\* Suprafața este determinată în planul de proiecție Stereo 70.



## Date referitoare la teren

Crt	Categorie folosință	Intravilan	Suprafața (mp)	Tarla	Parcelă	Nr. topo	Observații / Referințe
17	arabil	NU	2.200	326/1	17	-	

## Lungime Segmente

1) Valorile lungimilor segmentelor sunt obținute din proiecție în plan.

Punct început	X / Y	Punct sfârșit	X / Y	Lungime segment (** (m)
1	645.428,363 359.700,552	2	645.462,101 359.721,64	39.786
2	645.462,101 359.721,64	3	645.461,758 359.722,144	0.61
3	645.461,758 359.722,144	4	645.452,039 359.736,424	17.274
4	645.452,039 359.736,424	5	645.450,787 359.737,91	1.944
5	645.450,787 359.737,91	6	645.352,364 359.673,802	117.46

Punct început	X / Y	Punct sfârșit	X / Y	Lungime segment (** (m)
6	645.352,364 359.673,802	7	645.353,086 359.672,766	1.262
7	645.353,086 359.672,766	8	645.357,712 359.666,122	8.096
8	645.357,712 359.666,122	9	645.362,486 359.659,266	8.354
9	645.362,486 359.659,266	10	645.373,564 359.666,288	13.116
10	645.373,564 359.666,288	11	645.375,036 359.667,22	1.742
11	645.375,036 359.667,22	1	645.428,363 359.700,552	62.887

\*\* Lungimile segmentelor sunt determinate în planul de proiecție Stereo 70 și sunt rotunjite la 1 milimetru.

\*\*\* Distanța dintre puncte este formată din segmente cumulate ce sunt mai mici decât valoarea 1 milimetru.



**DATE DESPRE IMOBILUL NR. 5356**

Oficiul de Cadastru și Publicitate Imobiliară IALOMITA  
Biroul de Cadastru și Publicitate Imobiliară Slobozia

**A. Partea I. Descrierea imobilului**

TEREN Extravilan

Adresa: Jud. Ialomita

Nr. Crt	Nr cadastral Nr. topografic	Suprafața* (mp)	Observații / Referințe
A1		2.262	Sector cadastral:12 Teren neimprejmit;

**B. Partea II. Proprietari și acte**

Inscrieri privitoare la dreptul de proprietate și alte drepturi reale		Referințe
/		
Act Notarial nr. 191, din 05/10/2017 emis de BIN CRISTINA EMILIA NITU;		
B1	Intabulare, drept de PROPRIETATE, dobandit prin Succesiune, cota actuala 1/4 1) DRAGAN ELENA DEFUNCT:Da	A1
Act Notarial nr. 191, din 09/10/2017 emis de BIN CRISTINA EMILIA NITU;		
B2	Intabulare, drept de PROPRIETATE, dobandit prin Succesiune, cota actuala 3/8 1) DRAGAN L LAURENTIU	A1
Act Notarial nr. 191, din 05/10/2017 emis de BIN CRISTINA EMILIA NITU;		
B3	Intabulare, drept de PROPRIETATE, dobandit prin Succesiune, cota actuala 3/8 1) DRAGAN VIOREL	A1

**C. Partea III. SARCINI .**

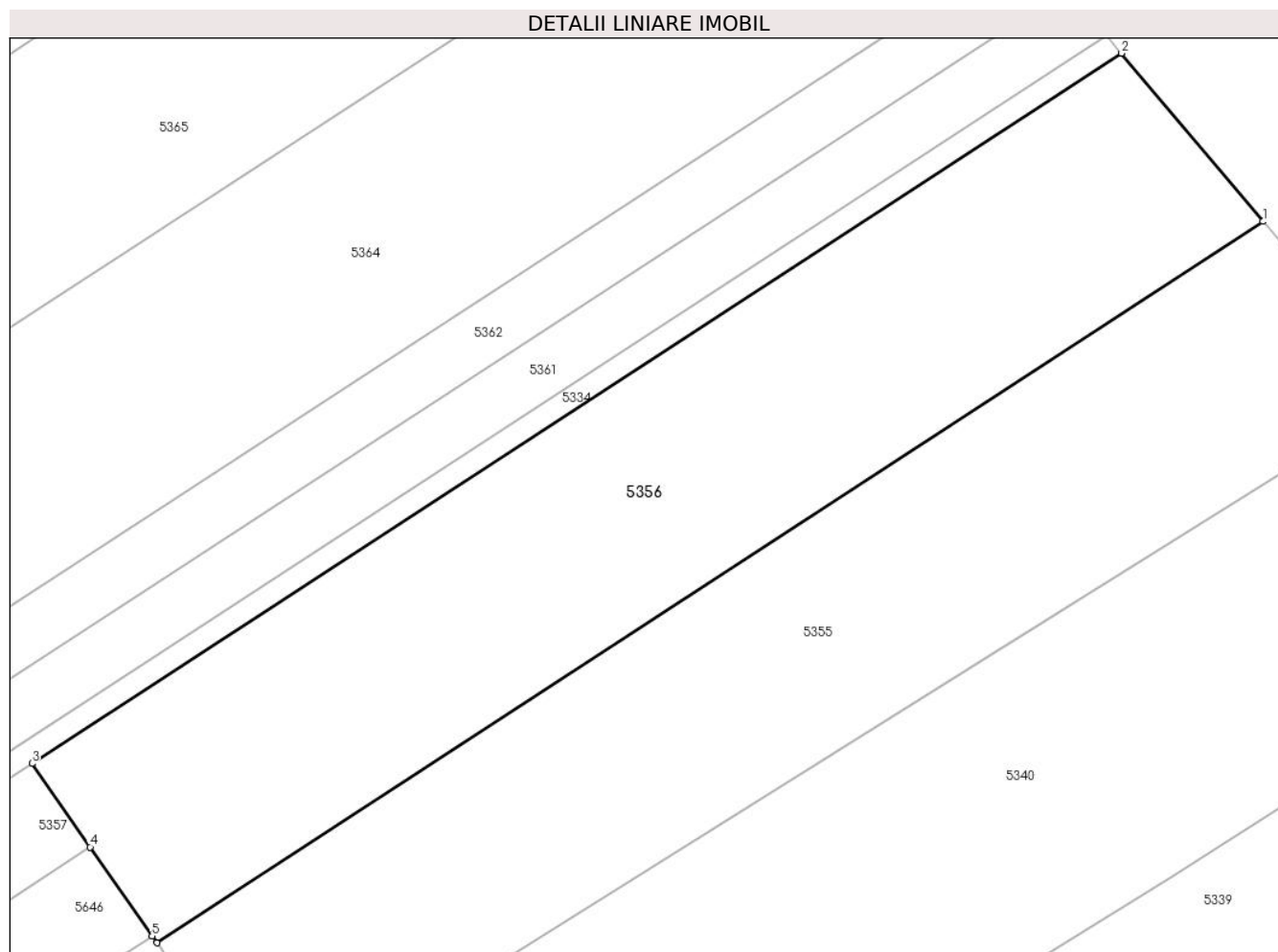
Inscrieri privind dezmembramintele dreptului de proprietate, drepturi reale de garanție și sarcini	Referințe
NU SUNT	

## Anexa Nr. 1 La Partea I

## Teren

Nr cadastral	Suprafața (mp)*	Observații / Referințe
	2.262	

\* Suprafața este determinată în planul de proiecție Stereo 70.



## Date referitoare la teren

Crt	Categorie folosință	Intra vilan	Suprafața (mp)	Tarla	Parcelă	Nr. topo	Observații / Referințe
16	arabil	NU	2.262	326/1	16	-	

## Lungime Segmente

1) Valorile lungimilor segmentelor sunt obținute din proiecție în plan.

Punct început	X / Y	Punct sfârșit	X / Y	Lungime segment (** (m)
1	645.450,787 359.737,91	2	645.438,19 359.752,865	19.553
2	645.438,19 359.752,865	3	645.341,27 359.689,735	115.667
3	645.341,27 359.689,735	4	645.346,44 359.682,31	9.047
4	645.346,44 359.682,31	5	645.351,942 359.674,408	9.629
5	645.351,942 359.674,408	6	645.352,364 359.673,802	0.739

Punct început	X / Y	Punct sfârșit	X / Y	Lungime segment (** (m)
6	645.352,364 359.673,802	1	645.450,787 359.737,91	117.46

\*\* Lungimile segmentelor sunt determinate în planul de proiecție Stereo 70 și sunt rotunjite la 1 milimetru.

\*\*\* Distanța dintre puncte este formată din segmente cumulate ce sunt mai mici decât valoarea 1 milimetru.





**DATE DESPRE IMOBILUL NR. 5357**

Oficiul de Cadastru și Publicitate Imobiliară IALOMITA  
Biroul de Cadastru și Publicitate Imobiliară Slobozia

**A. Partea I. Descrierea imobilului**

TEREN Extravilan

Adresa: Jud. Ialomita

Nr. Crt	Nr cadastral Nr. topografic	Suprafața* (mp)	Observații / Referințe
A1		550	Sector cadastral:12 Teren neimprejmuit;

**B. Partea II. Proprietari și acte**

Inscrieri privitoare la dreptul de proprietate și alte drepturi reale		Referințe
/		
Act Notarial nr. 632, din 16/12/2004 emis de BNP DAN LAURENTIU;		
B1	Intabulare, drept de PROPRIETATE,mostenire cu partaj,fara sulta., dobandit prin Succesiune, cota actuala 1/1 1) ISTRATE MARIA	A1

**C. Partea III. SARCINI .**

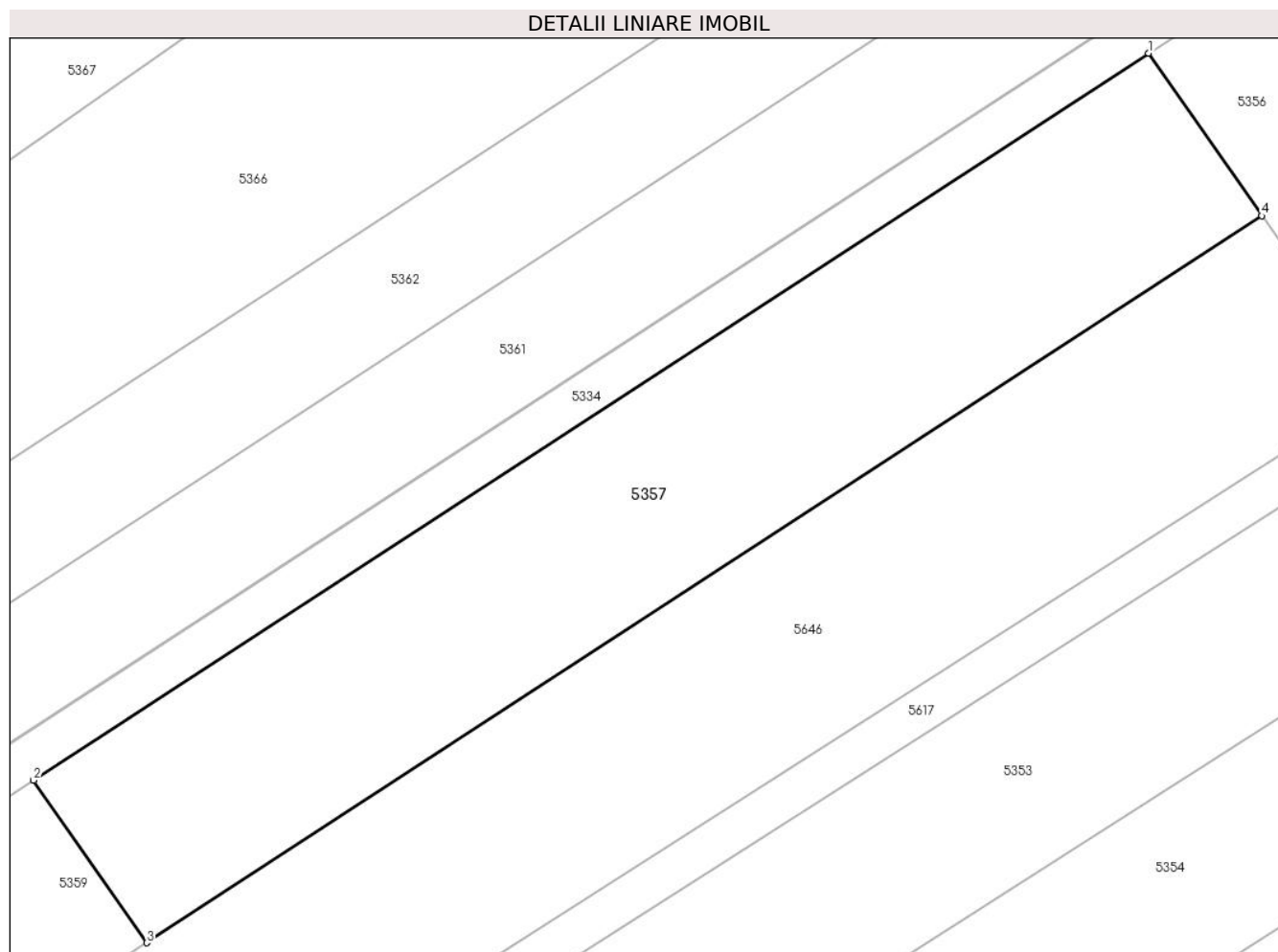
Inscrieri privind dezmembramintele dreptului de proprietate, drepturi reale de garanție și sarcini	Referințe
NU SUNT	

## Anexa Nr. 1 La Partea I

## Teren

Nr cadastral	Suprafața (mp)*	Observații / Referințe
	550	

\* Suprafața este determinată în planul de proiecție Stereo 70.



## Date referitoare la teren

Crt	Categorie folosință	Intra vilan	Suprafața (mp)	Tarla	Parcelă	Nr. topo	Observații / Referințe
14	arabil	NU	550	326/1	14	-	

## Lungime Segmente

1) Valorile lungimilor segmentelor sunt obținute din proiecție în plan.

Punct început	X / Y	Punct sfârșit	X / Y	Lungime segment (** (m)
1	645.341,27 359.689,735	2	645.290,306 359.656,539	60.822
2	645.290,306 359.656,539	3	645.295,476 359.649,114	9.047
3	645.295,476 359.649,114	4	645.346,44 359.682,31	60.822
4	645.346,44 359.682,31	1	645.341,27 359.689,735	9.047

\*\* Lungimile segmentelor sunt determinate în planul de proiecție Stereo 70 și sunt rotunjite la 1 milimetru.

**\*\*\* Distanţa dintre puncte este formată din segmente cumulate ce sunt mai mici decât valoarea 1 milimetru.**



**DATE DESPRE IMOBILUL NR. 5358**

Oficiul de Cadastru și Publicitate Imobiliară IALOMITA  
Biroul de Cadastru și Publicitate Imobiliară Slobozia

**A. Partea I. Descrierea imobilului**

TEREN Extravilan

Adresa: Jud. Ialomita

Nr. Crt	Nr cadastral Nr. topografic	Suprafața* (mp)	Observații / Referințe
A1		664	Sector cadastral:12 Teren neimprejmut;

**B. Partea II. Proprietari și acte**

Inscrieri privitoare la dreptul de proprietate și alte drepturi reale		Referințe
/		
Act Notarial nr. 80, din 30/08/2010 emis de BNP CRISTINA EMILIA NITU;		
B1	Intabulare, drept de PROPRIETATEmostenire, dobandit prin Succesiune, cota actuala 1/4 1) <b>MARIN ILINCA</b>	A1
B2	Intabulare, drept de PROPRIETATE,mostenire, dobandit prin Succesiune, cota actuala 1/4 1) <b>MARIN GHEORGHE</b>	A1
B3	Intabulare, drept de PROPRIETATE,mostenire, dobandit prin Succesiune, cota actuala 1/4 1) <b>MARIN PETRE</b>	A1
Act Normativ nr. 80, din 30/08/2010 emis de BNP CRISTINA EMILIA NITU;		
B4	Intabulare, drept de PROPRIETATE,mostenire, dobandit prin Succesiune, cota actuala 1/4 1) <b>MARIN MARIAN</b>	A1

**C. Partea III. SARCINI .**

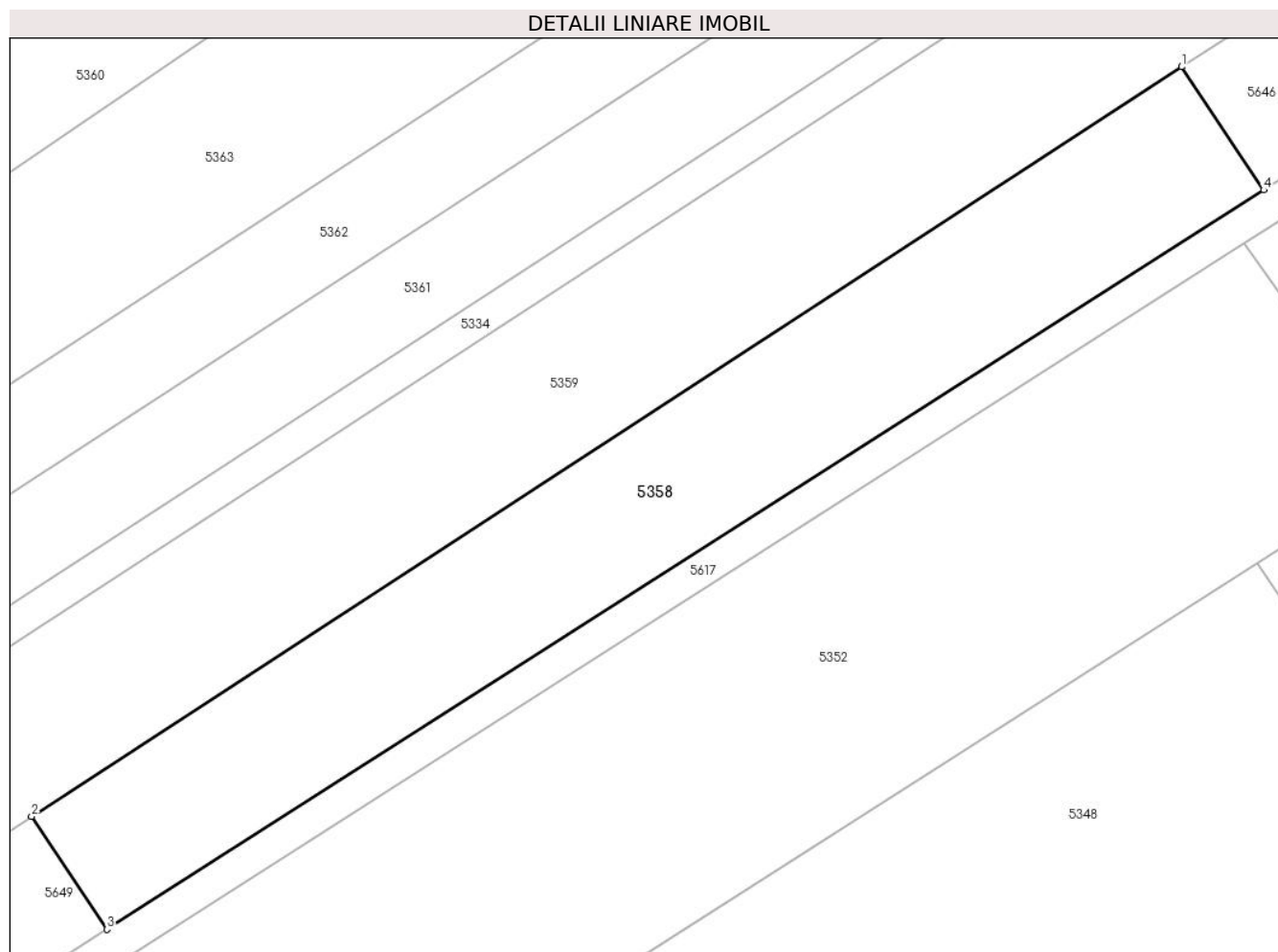
Inscrieri privind dezmembramintele dreptului de proprietate, drepturi reale de garanție și sarcini	Referințe
NU SUNT	

## Anexa Nr. 1 La Partea I

## Teren

Nr cadastral	Suprafața (mp)*	Observații / Referințe
	664	

\* Suprafața este determinată în planul de proiecție Stereo 70.



## Date referitoare la teren

Crt	Categorie folosință	Intravilan	Suprafața (mp)	Tarla	Parcelă	Nr. topo	Observații / Referințe
12	arabil	NU	664	326/1	12	-	

## Lungime Segmente

1) Valorile lungimilor segmentelor sunt obținute din proiecție în plan.

Punct început	X / Y	Punct sfârșit	X / Y	Lungime segment (** (m)
1	645.255,642 359.623,168	2	645.188,468 359.579,413	80.168
2	645.188,468 359.579,413	3	645.192,863 359.572,823	7.921
3	645.192,863 359.572,823	4	645.260,439 359.615,976	80.179
4	645.260,439 359.615,976	1	645.255,642 359.623,168	8.645

\*\* Lungimile segmentelor sunt determinate în planul de proiecție Stereo 70 și sunt rotunjite la 1 milimetru.

**\*\*\* Distanţa dintre puncte este formată din segmente cumulate ce sunt mai mici decât valoarea 1 milimetru.**





**DATE DESPRE IMOBILUL NR. 5359**

Oficiul de Cadastru și Publicitate Imobiliară IALOMITA  
Biroul de Cadastru și Publicitate Imobiliară Slobozia

**A. Partea I. Descrierea imobilului**

TEREN Extravilan

Adresa: Jud. Ialomita

Nr. Crt	Nr cadastral Nr. topografic	Suprafața* (mp)	Observații / Referințe
A1	24342	1.818	Sector cadastral:12 Teren neimprejmuit;

**B. Partea II. Proprietari și acte**

Inscrieri privitoare la dreptul de proprietate și alte drepturi reale		Referințe
<b>100093 / 24/06/2021</b>		
Act Administrativ nr. 116900/56249, din 13/05/1995 emis de COMISIA JUDETEANA IALOMITA (TP ; act notarial nr 285 din 02.07.2018, emis de BNP ION TRAIAN;act notarial nr 284 din 02.07.2018, emis de BNP ION TRAIAN;act administrativ nr 1937 din 08.06.2021, emis de PRIMARIA VALEA MACRISULUI;act notarial nr 283 din 02.07.2018, emis de BNP ION TRAIAN);		
B2	Intabulare, drept de PROPRIETATE, dobandit prin Succesiune, cota actuala 3/8 1) <b>COMAN GHEORGHE</b>	A1
<b>184832 / 21/12/2023</b>		
Act Notarial nr. 5344, din 20/12/2023 emis de Ion Traian;		
B6	Intabulare, drept de PROPRIETATE, dobandit prin Conventie, cota actuala 5/8 1) <b>BURICEANU SORIN-COSTIN</b> , casatorit cu 2) <b>BURICEANU MIHAELA-ANDREIA</b>	A1
B7	se noteaza apartenenta asupra cotei de 5/8 din terenul inscris la A1, proprietatea de la B6, la patrimoniul de afectatiune al <b>BURICEANU SORIN-COSTIN INTREPRINDERE INDIVIDUALA</b>	A1

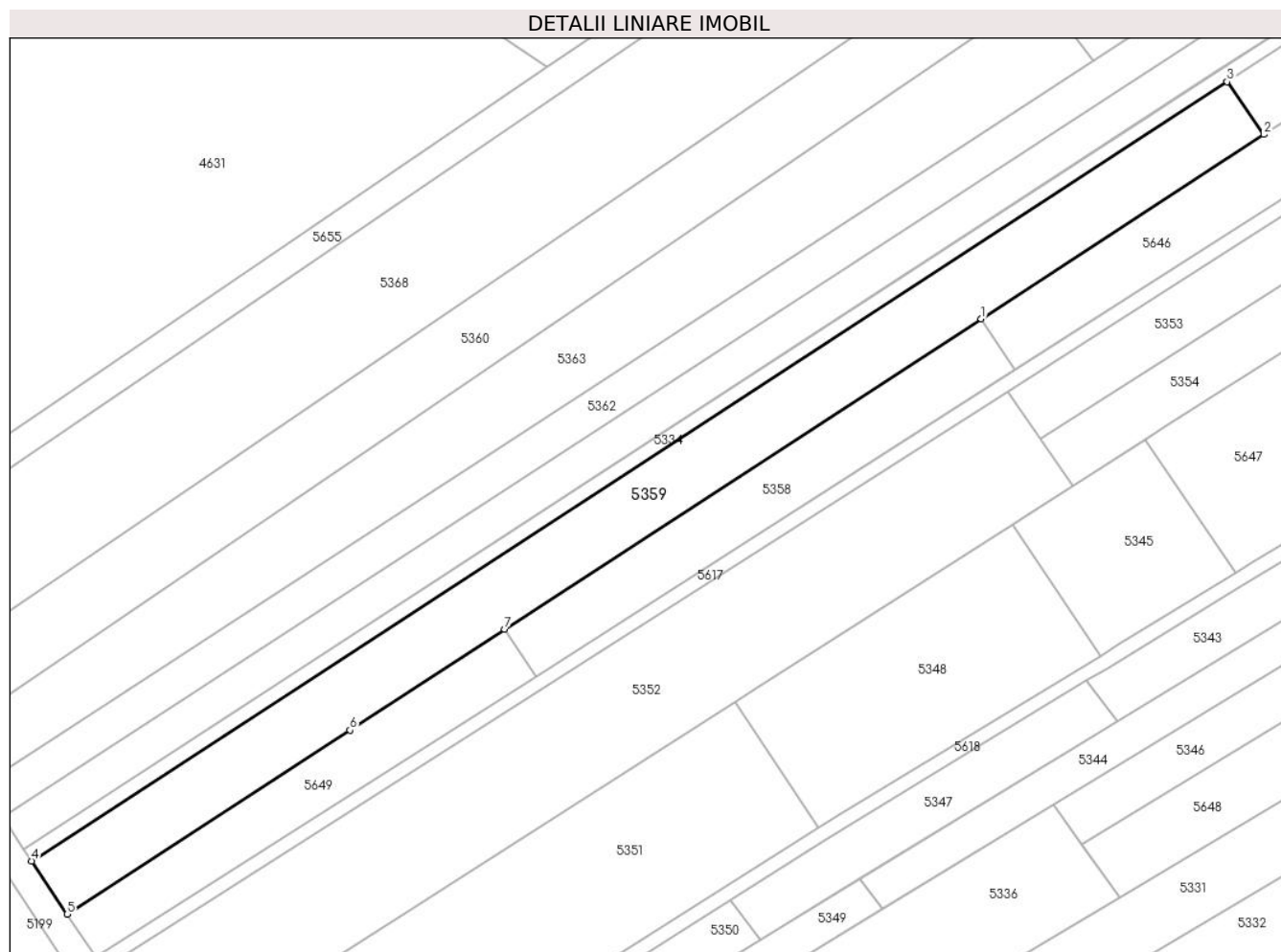
**C. Partea III. SARCINI .**

Inscrieri privind dezmembramintele dreptului de proprietate, drepturi reale de garanție și sarcini	Referințe
NU SUNT	

**Anexa Nr. 1 La Partea I****Teren**

Nr cadastral	Suprafața (mp)*	Observații / Referințe
24342	1.818	

\* Suprafața este determinată în planul de proiecție Stereo 70.

**Date referitoare la teren**

Crt	Categorie folosință	Intra vilan	Suprafața (mp)	Tarla	Parcelă	Nr. topo	Observații / Referințe
10	vie	NU	1.818	326/1	10	-	

**Lungime Segmente**

1) Valorile lungimilor segmentelor sunt obținute din proiecție în plan.

Punct început	X / Y	Punct sfârșit	X / Y	Lungime segment (** (m)
1	645.255,642 359.623,168	2	645.295,476 359.649,114	47.538
2	645.295,476 359.649,114	3	645.290,306 359.656,539	9.047
3	645.290,306 359.656,539	4	645.121,788 359.546,773	201.114
4	645.121,788 359.546,773	5	645.126,783 359.539,284	9.001
5	645.126,783 359.539,284	6	645.166,666 359.565,23	47.579

Punct început	X / Y	Punct sfârșit	X / Y	Lungime segment (** (m)
6	645.166,666 359.565,23	7	645.188,468 359.579,413	26.01
7	645.188,468 359.579,413	1	645.255,642 359.623,168	80.168

\*\* Lungimile segmentelor sunt determinate în planul de proiecție Stereo 70 și sunt rotunjite la 1 milimetru.

\*\*\* Distanța dintre puncte este formată din segmente cumulate ce sunt mai mici decât valoarea 1 milimetru.



**DATE DESPRE IMOBILUL NR. 5360**

Oficiul de Cadastru și Publicitate Imobiliară IALOMITA  
Biroul de Cadastru și Publicitate Imobiliară Slobozia

**A. Partea I. Descrierea imobilului**

TEREN Extravilan

Adresa: Jud. Ialomita

Nr. Crt	Nr cadastral Nr. topografic	Suprafața* (mp)	Observații / Referințe
A1	24424	1.800	Sector cadastral:12 Teren neimprejmuit;

**B. Partea II. Proprietari și acte**

Inscrieri privitoare la dreptul de proprietate și alte drepturi reale	Referințe
<b>155795 / 07/12/2021</b>	
Act Administrativ nr. 122503/56237, din 15/11/2021 emis de COMISIA JUDETEANA IALOMITA;	
B1	A1
Intabulare, drept de PROPRIETATE, dobandit prin Reconstituire, cota actuala 1/1 1) <b>MOISE VASILE</b> , decedat	

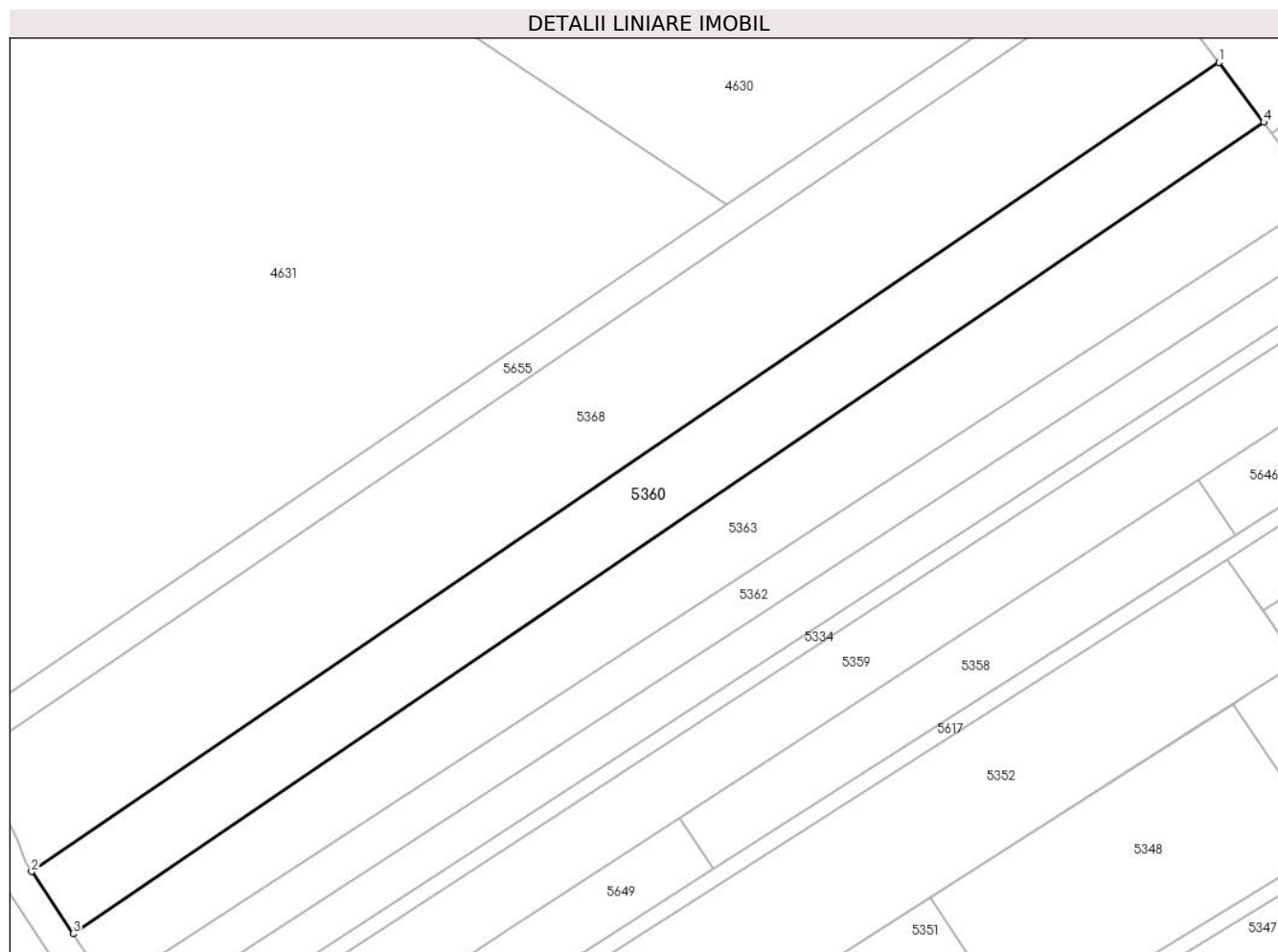
**C. Partea III. SARCINI .**

Inscrieri privind dezmembramintele dreptului de proprietate, drepturi reale de garanție și sarcini	Referințe
NU SUNT	

**Teren**

Nr cadastral	Suprafața (mp)*	Observații / Referințe
24424	1.800	

\* Suprafața este determinată în planul de proiecție Stereo 70.



**Date referitoare la teren**

Crt	Categorie folosință	Intra vilan	Suprafața (mp)	Tarla	Parcelă	Nr. topo	Observații / Referințe
2	arabil	NU	1.800	326/1	2	-	

**Lungime Segmente**

1) Valorile lungimilor segmentelor sunt obținute din proiecție în plan.

Punct început	X / Y	Punct sfârșit	X / Y	Lungime segment (** (m)
1	645.258,246 359.677,123	2	645.104,634 359.572,493	185.861
2	645.104,634 359.572,493	3	645.110,0 359.564,446	9.672
3	645.110,0 359.564,446	4	645.264,045 359.669,371	186.383
4	645.264,045 359.669,371	1	645.258,246 359.677,123	9.68

\*\* Lungimile segmentelor sunt determinate în planul de proiecție Stereo 70 și sunt rotunjite la 1 milimetru.

**\*\*\* Distanţa dintre puncte este formată din segmente cumulate ce sunt mai mici decât valoarea 1 milimetru.**





**DATE DESPRE IMOBILUL NR. 5361**

Oficiul de Cadastru și Publicitate Imobiliară IALOMITA  
Biroul de Cadastru și Publicitate Imobiliară Slobozia

**A. Partea I. Descrierea imobilului**

TEREN Extravilan

Adresa: Jud. Ialomita

Nr. Crt	Nr cadastral Nr. topografic	Suprafața* (mp)	Observații / Referințe
A1	25708	2.040	Sector cadastral:12 Teren neimprejmuț;

**B. Partea II. Proprietari și acte**

Inscrieri privitoare la dreptul de proprietate și alte drepturi reale		Referințe
<b>62760 / 12/04/2023</b>		
Act Notarial nr. 1452, din 11/04/2023 emis de Ion Traian;		
B4	Intabulare, drept de PROPRIETATE, dobandit prin Conventie, cota actuala 1/1	A1
	1) BURICEANU SORIN COSTIN, casatorit cu	
	2) BURICEANU MIHAELA ANDREIA	

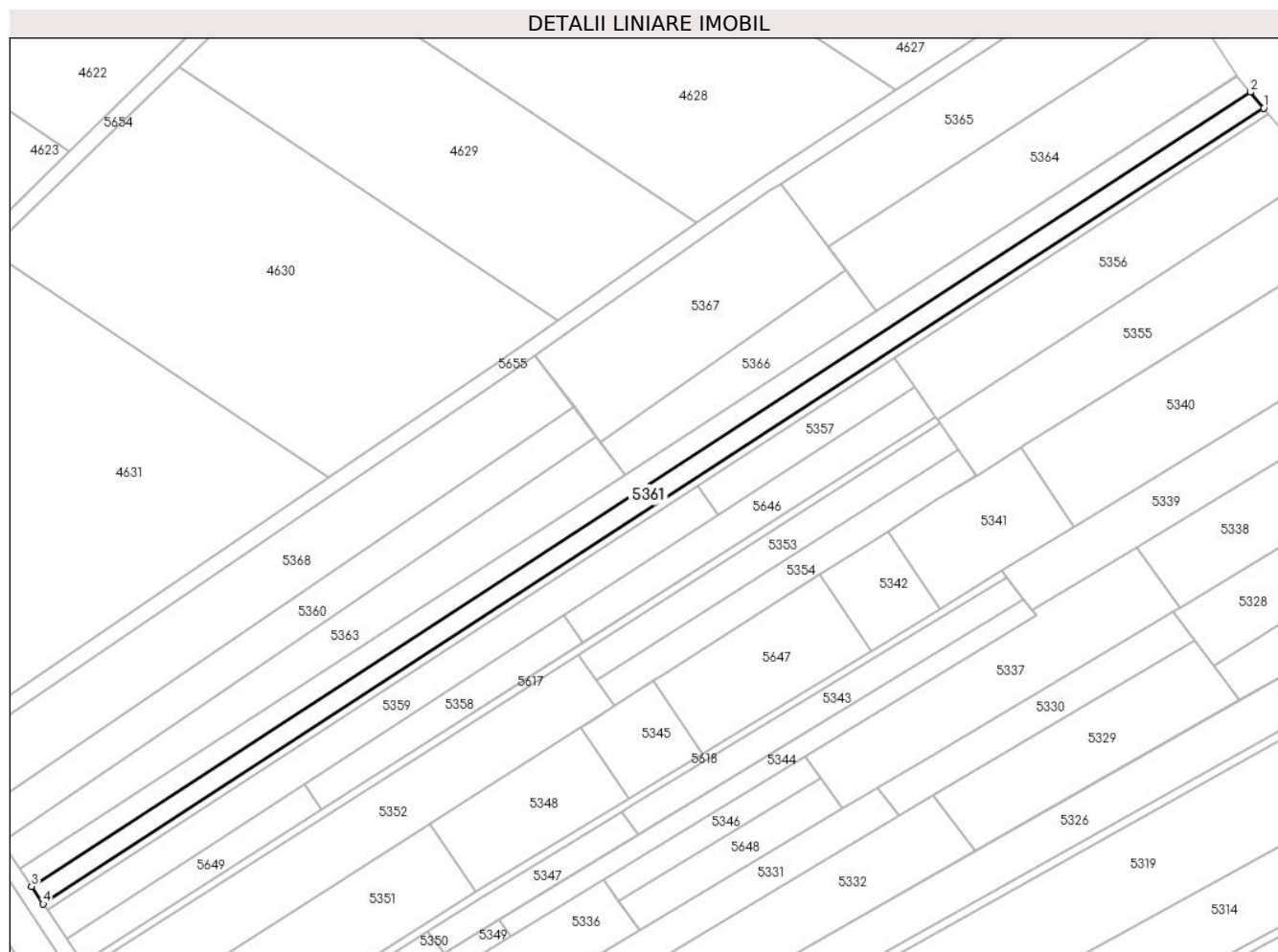
**C. Partea III. SARCINI .**

Inscrieri privind dezmembramintele dreptului de proprietate, drepturi reale de garanție și sarcini	Referințe
NU SUNT	

### Teren

Nr cadastral	Suprafața (mp)*	Observații / Referințe
25708	2.040	

\* Suprafața este determinată în planul de proiecție Stereo 70.



### Date referitoare la teren

Crt	Categorie folosință	Intra vilan	Suprafața (mp)	Tarla	Parcelă	Nr. topo	Observații / Referințe
7	arabil	NU	2.040	326/1	7/1+8/1+9/1	-	

### Lungime Segmente

1) Valorile lungimilor segmentelor sunt obținute din proiecție în plan.

Punct început	X / Y	Punct sfârșit	X / Y	Lungime segment (** (m)
1	645.436,892 359.754,406	2	645.433,38 359.758,575	5.451
2	645.433,38 359.758,575	3	645.117,677 359.552,938	376.769
3	645.117,677 359.552,938	4	645.120,679 359.548,437	5.41
4	645.120,679 359.548,437	1	645.436,892 359.754,406	377.378

\*\* Lungimile segmentelor sunt determinate în planul de proiecție Stereo 70 și sunt rotunjite la 1 milimetru.

**\*\*\* Distanţa dintre puncte este formată din segmente cumulate ce sunt mai mici decât valoarea 1 milimetru.**



**DATE DESPRE IMOBILUL NR. 5362**

Oficiul de Cadastru și Publicitate Imobiliară IALOMITA  
Biroul de Cadastru și Publicitate Imobiliară Slobozia

**A. Partea I. Descrierea imobilului**

TEREN Extravilan

Adresa: Jud. Ialomita

Nr. Crt	Nr cadastral Nr. topografic	Suprafața* (mp)	Observații / Referințe
A1	21619	2.040	Sector cadastral:12 Teren neimprejmuit;

**B. Partea II. Proprietari și acte**

Inscrieri privitoare la dreptul de proprietate și alte drepturi reale		Referințe
<b>104228 / 23/09/2019</b>		
Act Notarial nr. 4112, din 16/09/2019 emis de Ion Traian;		
B4	Intabulare, drept de PROPRIETATE, dobandit prin Conventie, cota actuala 1/1 1) <b>BOBES DORINA</b> , casatorita cu 2) <b>BOBES MIHAIL</b>	A1
B5	se radiaza de sub B3 promisiunea de vanzare-cumparare notata prin incheierea nr. 58879/26.06.2019	A1
<b>3425 / 18/01/2022</b>		
Inscris Sub Semnatura Privata nr. 17, din 18/01/2022 emis de FRATILA VALENTINA-CAMELIA (Documentatie cadastrala);		
B6	Se noteaza actualizarea informatiilor cadastrale ale imobilului , conform documentatiei cadastrale avizata si receptionata de OCPI Ialomita ,la data de 03.02.2022, cu privire la repositionarea imobilului	A1

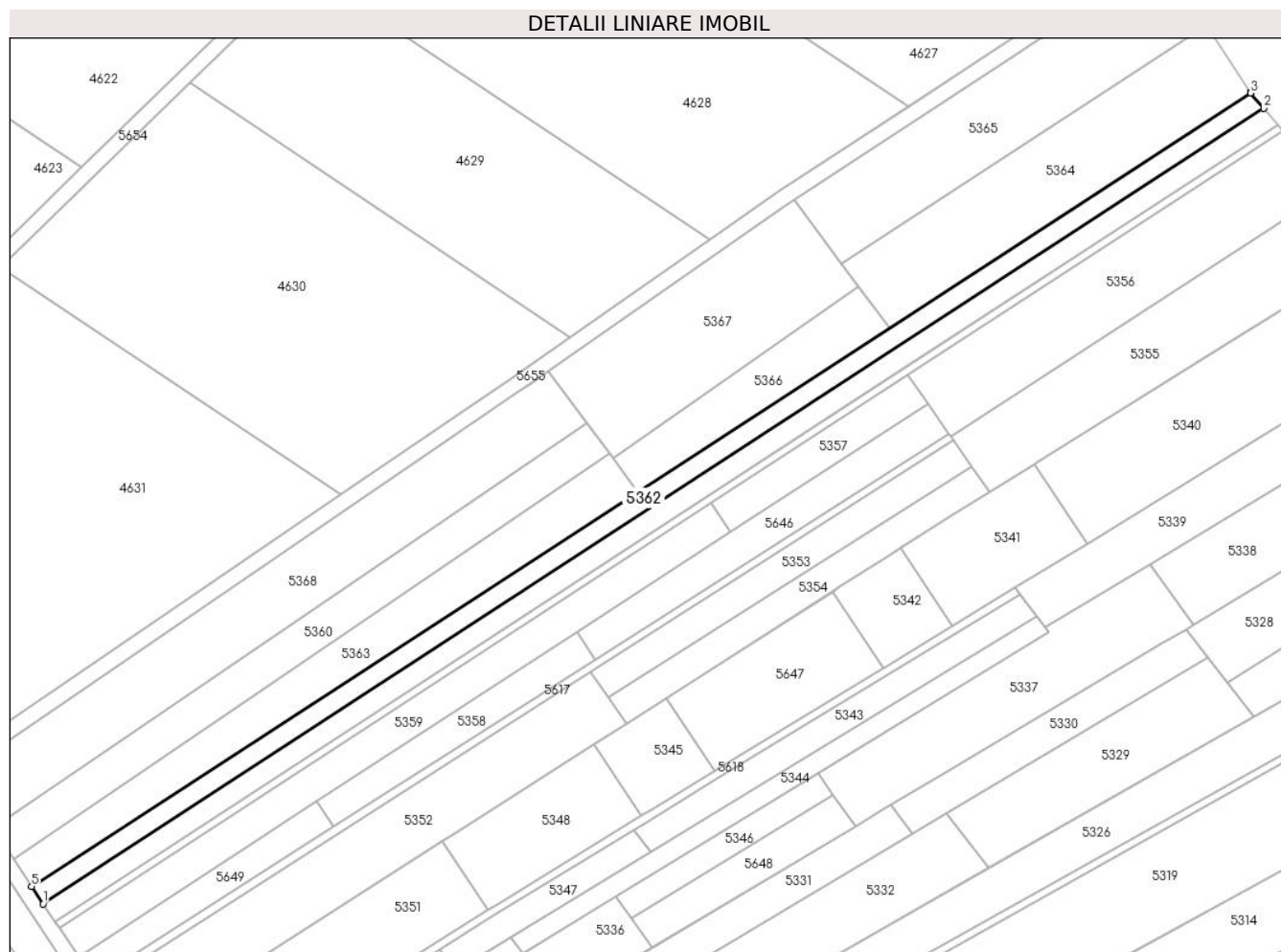
**C. Partea III. SARCINI .**

Inscrieri privind dezmembramintele dreptului de proprietate, drepturi reale de garanție și sarcini	Referințe
NU SUNT	

## Teren

Nr cadastral	Suprafața (mp)*	Observații / Referințe
21619	2.040	

\* Suprafața este determinată în planul de proiecție Stereo 70.



## Date referitoare la teren

Crt	Categorie folosință	Intra vilan	Suprafața (mp)	Tarla	Parcelă	Nr. topo	Observații / Referințe
7	arabil	NU	1.010	326/1	7	-	
8	arabil	NU	550	326/1	8	-	
9	arabil	NU	480	326/1	9	-	

## Lungime Segmente

1) Valorile lungimilor segmentelor sunt obținute din proiecție în plan.

Punct început	X / Y	Punct sfârșit	X / Y	Lungime segment (** (m)
1	645.117,677 359.552,938	2	645.433,38 359.758,575	376.769
2	645.433,38 359.758,575	3	645.430,022 359.762,561	5.212
3	645.430,022 359.762,561	4	645.429,888 359.762,767	0.246
4	645.429,888 359.762,767	5	645.114,67 359.557,446	376.19

Punct început	X / Y	Punct sfârșit	X / Y	Lungime segment (** (m)
5	645.114,67 359.557,446	1	645.117,677 359.552,938	5.419

\*\* Lungimile segmentelor sunt determinate în planul de proiecție Stereo 70 și sunt rotunjite la 1 milimetru.

\*\*\* Distanța dintre puncte este formată din segmente cumulate ce sunt mai mici decât valoarea 1 milimetru.





**DATE DESPRE IMOBILUL NR. 5363**

Oficiul de Cadastru și Publicitate Imobiliară IALOMITA  
Biroul de Cadastru și Publicitate Imobiliară Slobozia

**A. Partea I. Descrierea imobilului**

TEREN Extravilan

Adresa: Jud. Ialomita

Nr. Crt	Nr cadastral Nr. topografic	Suprafața* (mp)	Observații / Referințe
A1	26129	1.930	Sector cadastral:12 Teren neimprejmuit;

**B. Partea II. Proprietari și acte**

Inscrieri privitoare la dreptul de proprietate și alte drepturi reale		Referințe
<b>77368 / 18/05/2023</b>		
Act Administrativ nr. 122537/56237, din 03/05/2023 emis de COMISIA JUDETEANA IALOMITA;		
B1	Intabulare, drept de PROPRIETATE, dobandit prin Reconstituire, cota actuala 1/1 1) CONSTANTIN DRAGOMIRA, decedata	A1

**C. Partea III. SARCINI .**

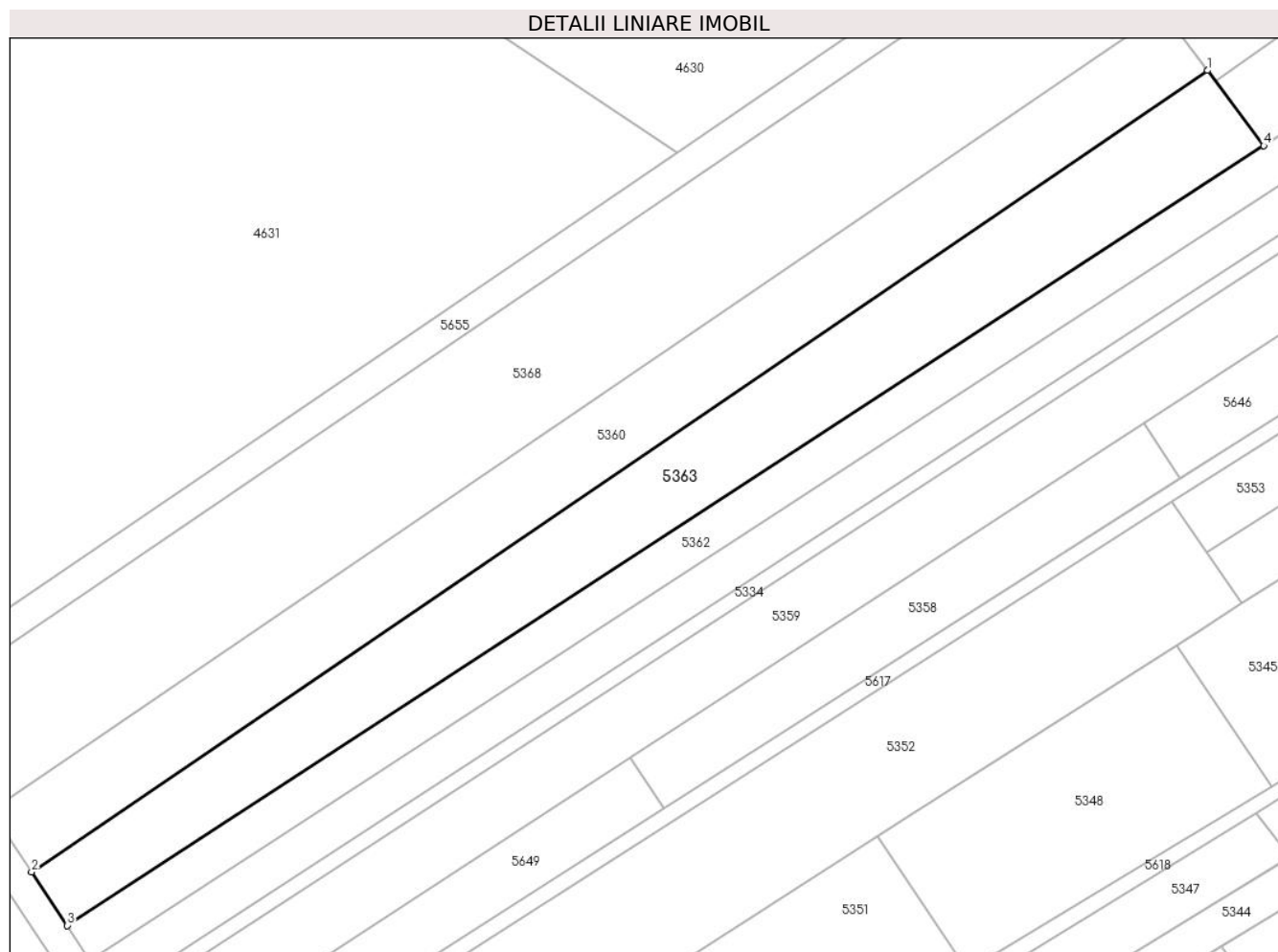
Inscrieri privind dezmembramintele dreptului de proprietate, drepturi reale de garanție și sarcini	Referințe
NU SUNT	

## Anexa Nr. 1 La Partea I

## Teren

Nr cadastral	Suprafața (mp)*	Observații / Referințe
26129	1.930	

\* Suprafața este determinată în planul de proiecție Stereo 70.



## Date referitoare la teren

Crt	Categorie folosință	Intra vilan	Suprafața (mp)	Tarla	Parcelă	Nr. topo	Observații / Referințe
2	arabil	NU	1.930	326/1	2/1	-	

## Lungime Segmente

1) Valorile lungimilor segmentelor sunt obținute din proiecție în plan.

Punct început	X / Y	Punct sfârșit	X / Y	Lungime segment (** (m)
1	645.264,045 359.669,371	2	645.110,0 359.564,446	186.383
2	645.110,0 359.564,446	3	645.114,67 359.557,446	8.415
3	645.114,67 359.557,446	4	645.271,402 359.659,536	187.049
4	645.271,402 359.659,536	1	645.264,045 359.669,371	12.283

\*\* Lungimile segmentelor sunt determinate în planul de proiecție Stereo 70 și sunt rotunjite la 1 milimetru.

**\*\*\* Distanţa dintre puncte este formată din segmente cumulate ce sunt mai mici decât valoarea 1 milimetru.**



**DATE DESPRE IMOBILUL NR. 5364**

Oficiul de Cadastru și Publicitate Imobiliară IALOMITA  
Biroul de Cadastru și Publicitate Imobiliară Slobozia

**A. Partea I. Descrierea imobilului**

TEREN Extravilan

Adresa: Jud. Ialomita

Nr. Crt	Nr cadastral Nr. topografic	Suprafața* (mp)	Observații / Referințe
A1		2.320	Sector cadastral:12 Teren neimprejmit;

**B. Partea II. Proprietari și acte**

Inscrieri privitoare la dreptul de proprietate și alte drepturi reale		Referințe
/		
Act Notarial nr. 80, din 30/08/2010 emis de BNP NITU CRISTINA EMILIA;		
B1	Intabulare, drept de PROPRIETATE,mostenire, dobandit prin Succesiune, cota actuala 1/4 1) <b>MARIN ILINCA</b> , decedat DEFUNCT:Da	A1
Act Notarial nr. 80, din 30/08/2010 emis de BNP CRISTINA EMILIA NITU;		
B2	Intabulare, drept de PROPRIETATE,mostenire, dobandit prin Succesiune, cota actuala 1/4 1) <b>MARIN GHEORGHE</b>	A1
Act Notarial nr. 80, din 30/08/2010 emis de BIN CRISTINA EMILIA NITU;		
B3	Intabulare, drept de PROPRIETATE,mostenire, dobandit prin Succesiune, cota actuala 1/4 1) <b>MARIN PETRE</b>	A1
Act Notarial nr. 80, din 30/08/2010 emis de BNP CRISTINA EMILIA NITU;		
B4	Intabulare, drept de PROPRIETATE,mostenire, dobandit prin Succesiune, cota actuala 1/4 1) <b>MARIN MARIAN</b>	A1

**C. Partea III. SARCINI .**

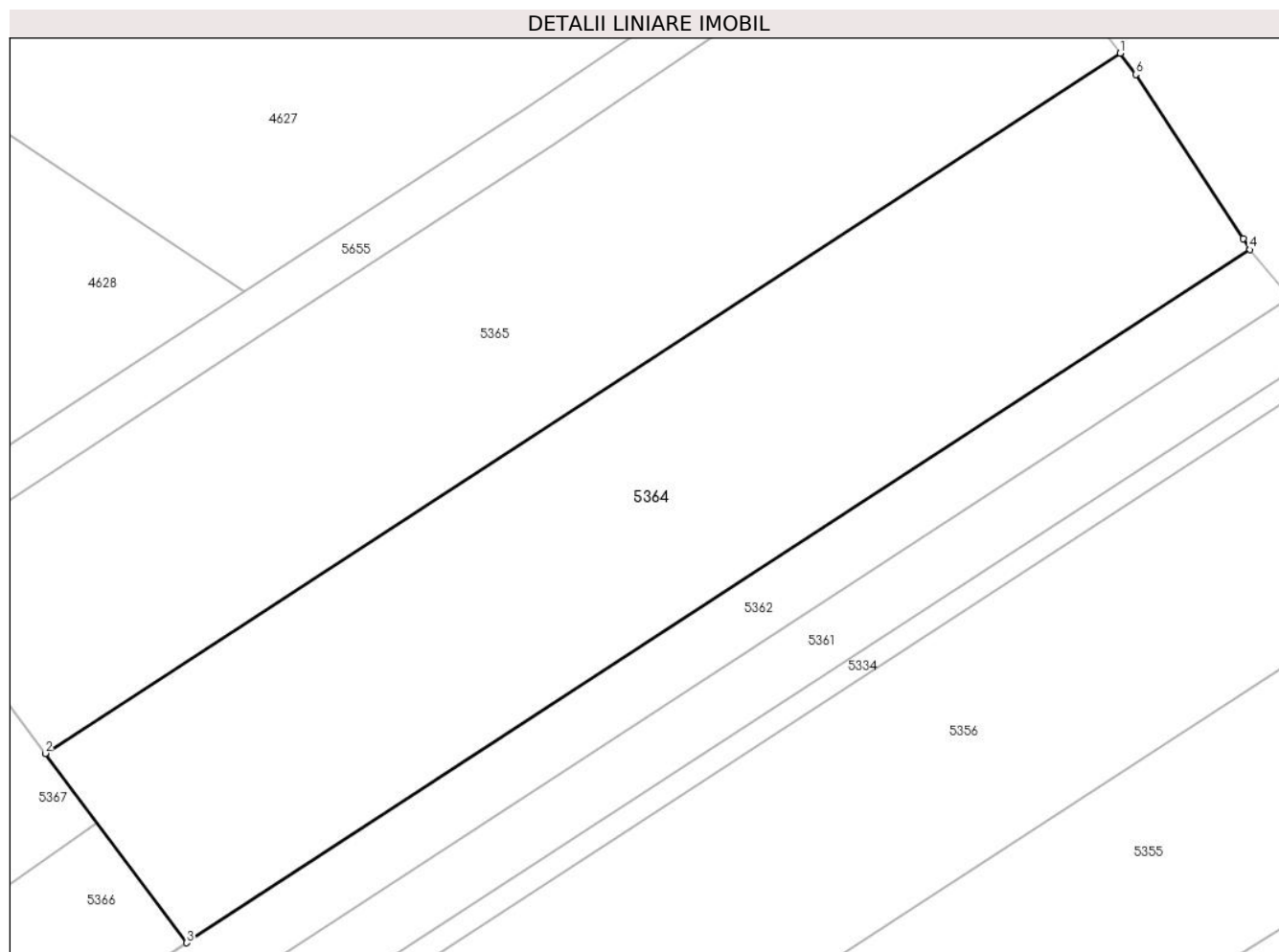
Inscrieri privind dezmembramintele dreptului de proprietate, drepturi reale de garanție și sarcini	Referințe
NU SUNT	

## Anexa Nr. 1 La Partea I

## Teren

Nr cadastral	Suprafața (mp)*	Observații / Referințe
	2.320	

\* Suprafața este determinată în planul de proiecție Stereo 70.



## Date referitoare la teren

Crt	Categorie folosință	Intravilan	Suprafața (mp)	Tarla	Parcelă	Nr. topo	Observații / Referințe
6	arabil	NU	2.320	326/1	6	-	

## Lungime Segmente

1) Valorile lungimilor segmentelor sunt obținute din proiecție în plan.

Punct început	X / Y	Punct sfârșit	X / Y	Lungime segment (** (m)
1	645.418,472 359.780,006	2	645.324,06 359.718,549	112.652
2	645.324,06 359.718,549	3	645.336,49 359.701,932	20.752
3	645.336,49 359.701,932	4	645.429,888 359.762,767	111.463
4	645.429,888 359.762,767	5	645.429,259 359.763,731	1.151
5	645.429,259 359.763,731	6	645.419,853 359.778,145	17.212

Punct început	X / Y	Punct sfârșit	X / Y	Lungime segment (** (m)
6	645.419,853 359.778,145	1	645.418,472 359.780,006	2.318

\*\* Lungimile segmentelor sunt determinate în planul de proiecție Stereo 70 și sunt rotunjite la 1 milimetru.

\*\*\* Distanța dintre puncte este formată din segmente cumulate ce sunt mai mici decât valoarea 1 milimetru.





**DATE DESPRE IMOBILUL NR. 5365**

Oficiul de Cadastru și Publicitate Imobiliară IALOMITA  
Biroul de Cadastru și Publicitate Imobiliară Slobozia

**A. Partea I. Descrierea imobilului**

TEREN Extravilan

Adresa: Jud. Ialomita

Nr. Crt	Nr cadastral Nr. topografic	Suprafața* (mp)	Observații / Referințe
A1		2.320	Sector cadastral:12 Teren neimprejmit;

**B. Partea II. Proprietari și acte**

Inscrieri privitoare la dreptul de proprietate și alte drepturi reale		Referințe
/		
Act Notarial nr. 393 SI 394, din 17/10/2016 emis de BIN ION TRAIAN;		
B1	Intabulare, drept de PROPRIETATE,mostenire, dobandit prin Succesiune, cota actuala 1/2 1) <b>BARTH GEORGETA</b>	A1
Act Notarial nr. 393 SI 394 , din 17/10/2016 emis de BIN ION TRAIAN;		
B2	Intabulare, drept de PROPRIETATE,mostenire, dobandit prin Succesiune, cota actuala 1/2 1) <b>DINCA LICA</b>	A1

**C. Partea III. SARCINI .**

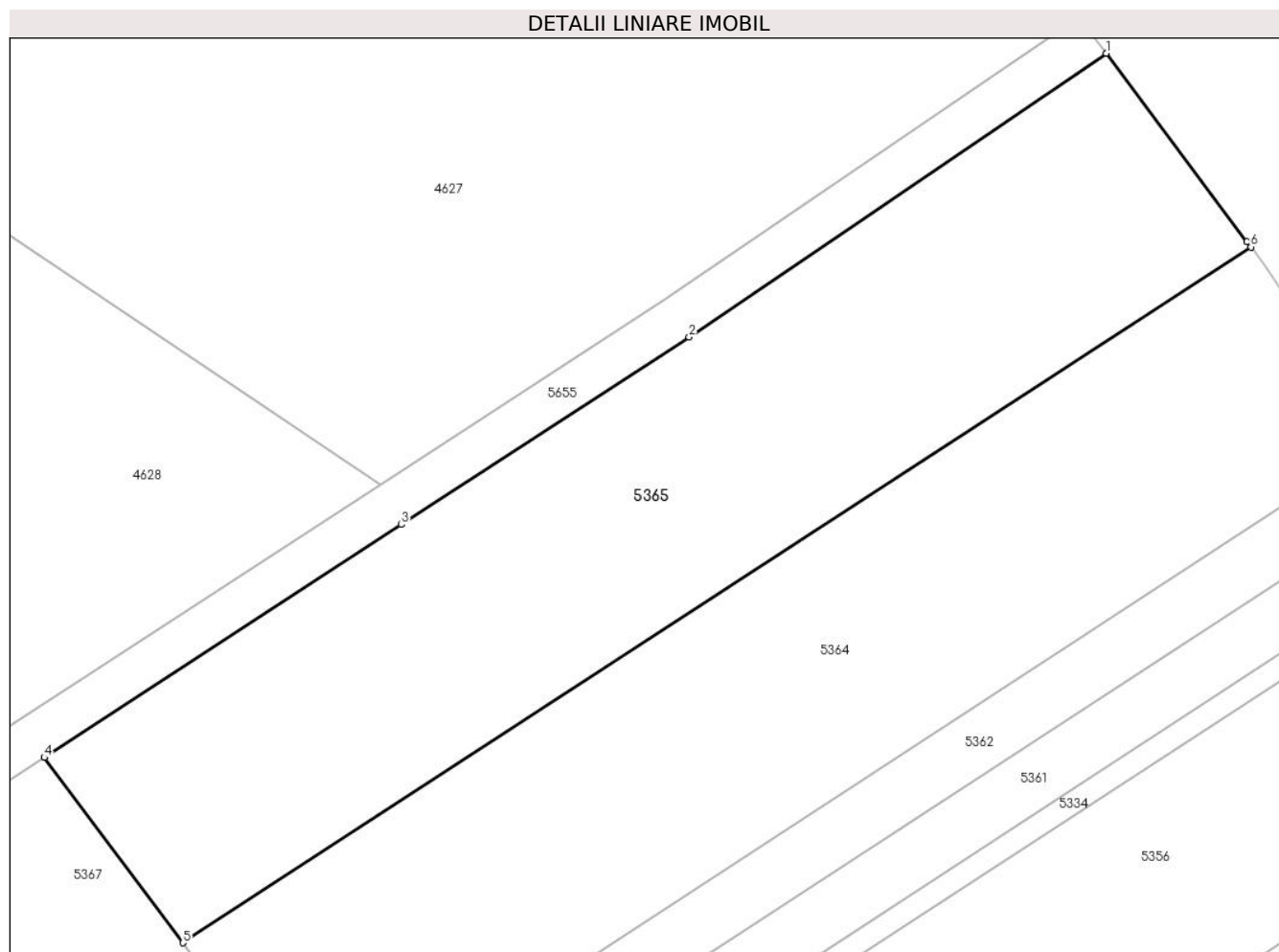
Inscrieri privind dezmembramintele dreptului de proprietate, drepturi reale de garanție și sarcini	Referințe
NU SUNT	

## Anexa Nr. 1 La Partea I

## Teren

Nr cadastral	Suprafața (mp)*	Observații / Referințe
	2.320	

\* Suprafața este determinată în planul de proiecție Stereo 70.



## Date referitoare la teren

Crt	Categorie folosință	Intra vilan	Suprafața (mp)	Tarla	Parcelă	Nr. topo	Observații / Referințe
5	arabil	NU	2.320	326/1	5	-	

## Lungime Segmente

1) Valorile lungimilor segmentelor sunt obținute din proiecție în plan.

Punct început	X / Y	Punct sfârșit	X / Y	Lungime segment (** (m)
1	645.405,673 359.797,121	2	645.368,812 359.772,046	44.581
2	645.368,812 359.772,046	3	645.343,377 359.755,49	30.349
3	645.343,377 359.755,49	4	645.311,824 359.734,908	37.672
4	645.311,824 359.734,908	5	645.324,06 359.718,549	20.428
5	645.324,06 359.718,549	6	645.418,472 359.780,006	112.652

Punct început	X / Y	Punct sfârșit	X / Y	Lungime segment (** (m)
6	645.418,472 359.780,006	7	645.418,126 359.780,472	0.58
7	645.418,126 359.780,472	1	645.405,673 359.797,121	20.791

\*\* Lungimile segmentelor sunt determinate în planul de proiecție Stereo 70 și sunt rotunjite la 1 milimetru.

\*\*\* Distanța dintre puncte este formată din segmente cumulate ce sunt mai mici decât valoarea 1 milimetru.



**DATE DESPRE IMOBILUL NR. 5366**

Oficiul de Cadastru și Publicitate Imobiliară IALOMITA  
Biroul de Cadastru și Publicitate Imobiliară Slobozia

**A. Partea I. Descrierea imobilului**

TEREN Extravilan

Adresa: Jud. Ialomita

Nr. Crt	Nr cadastral Nr. topografic	Suprafața* (mp)	Observații / Referințe
A1		920	Sector cadastral:12 Teren neimprejmuit;

**B. Partea II. Proprietari și acte**

Inscrieri privitoare la dreptul de proprietate și alte drepturi reale		Referințe
/		
Act Notarial nr. 1173, din 16/05/2008 emis de BIN CRISTINA EMILIA NITU;		
B1	Intabulare, drept de PROPRIETATE,partaj cu sulta achitata, dobandit prin Conventie, cota actuala 1/1 1) <b>MARIN VIOREL</b>	A1

**C. Partea III. SARCINI .**

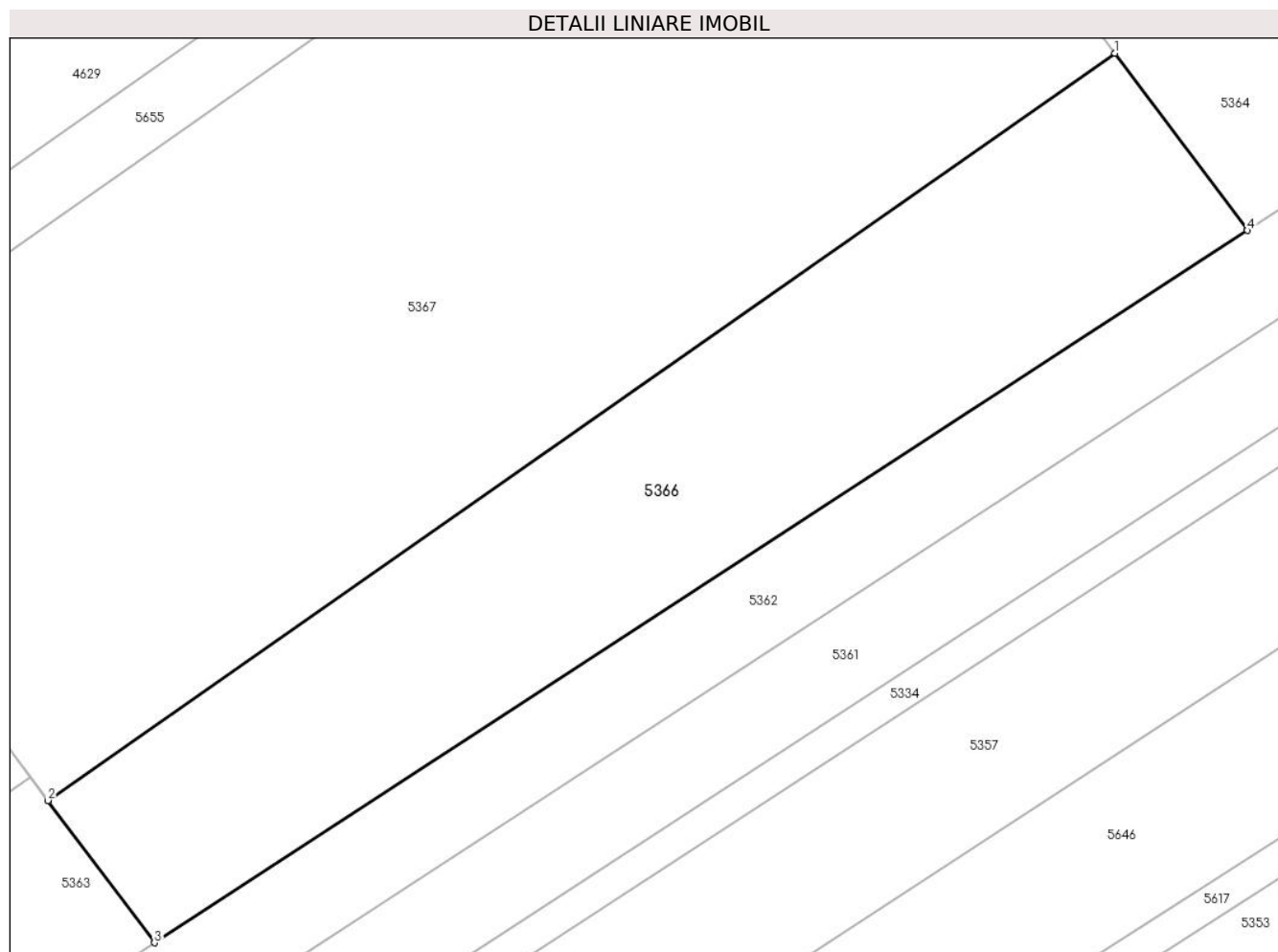
Inscrieri privind dezmembramintele dreptului de proprietate, drepturi reale de garanție și sarcini	Referințe
NU SUNT	

## Anexa Nr. 1 La Partea I

## Teren

Nr cadastral	Suprafața (mp)*	Observații / Referințe
	920	

\* Suprafața este determinată în planul de proiecție Stereo 70.



## Date referitoare la teren

Crt	Categorie folosință	Intra vilan	Suprafața (mp)	Tarla	Parcelă	Nr. topo	Observații / Referințe
4	arabil	NU	920	326/1	4	-	

## Lungime Segmente

1) Valorile lungimilor segmentelor sunt obținute din proiecție în plan.

Punct început	X / Y	Punct sfârșit	X / Y	Lungime segment (** (m)
1	645.328,605 359.712,473	2	645.265,068 359.668,002	77.553
2	645.265,068 359.668,002	3	645.271,402 359.659,536	10.574
3	645.271,402 359.659,536	4	645.336,49 359.701,932	77.678
4	645.336,49 359.701,932	1	645.328,605 359.712,473	13.164

\*\* Lungimile segmentelor sunt determinate în planul de proiecție Stereo 70 și sunt rotunjite la 1 milimetru.

**\*\*\* Distanţa dintre puncte este formată din segmente cumulate ce sunt mai mici decât valoarea 1 milimetru.**





**DATE DESPRE IMOBILUL NR. 5367**

Oficiul de Cadastru și Publicitate Imobiliară IALOMITA  
Biroul de Cadastru și Publicitate Imobiliară Slobozia

**A. Partea I. Descrierea imobilului**

TEREN Extravilan

Adresa: Jud. Ialomita

Nr. Crt	Nr cadastral Nr. topografic	Suprafața* (mp)	Observații / Referințe
A1		2.180	Sector cadastral:12 Teren neimprejmuit;

**B. Partea II. Proprietari și acte**

Inscrieri privitoare la dreptul de proprietate și alte drepturi reale		Referințe
/		
Act Notarial nr. 1173, din 16/05/2018 emis de BIN CRISTINA EMILIA NITU;		
B1	Intabulare, drept de PROPRIETATE,partaj cu sulta achitata., dobandit prin Conventie, cota actuala 1/1 1) <b>MARIN VIOREL</b>	A1

**C. Partea III. SARCINI .**

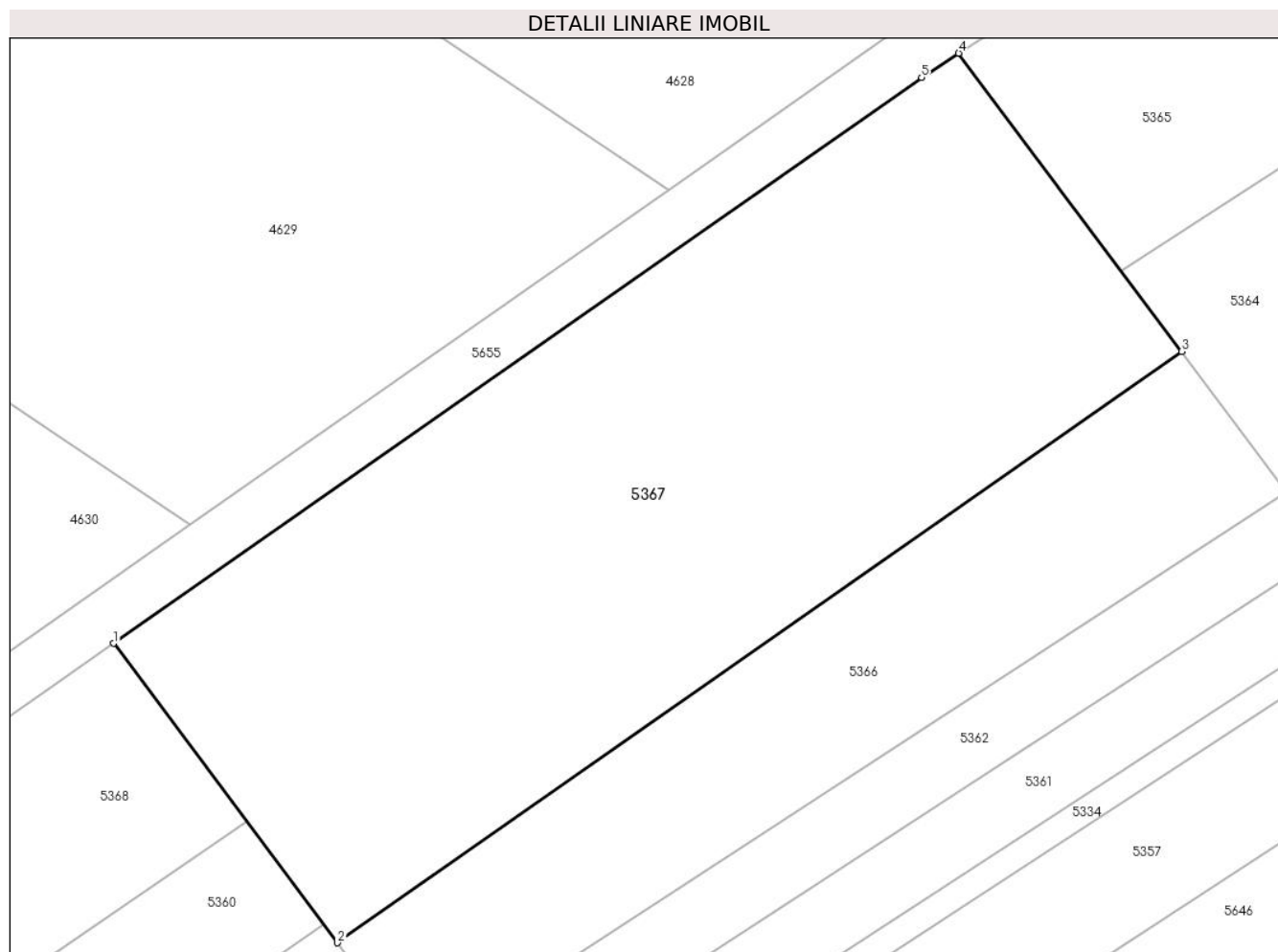
Inscrieri privind dezmembramintele dreptului de proprietate, drepturi reale de garanție și sarcini	Referințe
NU SUNT	

## Anexa Nr. 1 La Partea I

## Teren

Nr cadastral	Suprafața (mp)*	Observații / Referințe
	2.180	

\* Suprafața este determinată în planul de proiecție Stereo 70.



## Date referitoare la teren

Crt	Categorie folosință	Intravilan	Suprafața (mp)	Tarla	Parcelă	Nr. topo	Observații / Referințe
3	arabil	NU	2.180	326/1	3	-	

## Lungime Segmente

1) Valorile lungimilor segmentelor sunt obținute din proiecție în plan.

Punct început	X / Y	Punct sfârșit	X / Y	Lungime segment (** (m)
1	645.248,222 359.690,525	2	645.265,068 359.668,002	28.126
2	645.265,068 359.668,002	3	645.328,605 359.712,473	77.553
3	645.328,605 359.712,473	4	645.311,824 359.734,908	28.017
4	645.311,824 359.734,908	5	645.309,03 359.733,085	3.336
5	645.309,03 359.733,085	1	645.248,222 359.690,525	74.223

**\*\* Lungimile segmentelor sunt determinate în planul de proiecție Stereo 70 și sunt rotunjite la 1 milimetru.**

**\*\*\* Distanța dintre puncte este formată din segmente cumulate ce sunt mai mici decât valoarea 1 milimetru.**



**DATE DESPRE IMOBILUL NR. 5368**

Oficiul de Cadastru și Publicitate Imobiliară IALOMITA  
Biroul de Cadastru și Publicitate Imobiliară Slobozia

**A. Partea I. Descrierea imobilului**

TEREN Extravilan

Adresa: Jud. Ialomita

Nr. Crt	Nr cadastral Nr. topografic	Suprafața* (mp)	Observații / Referințe
A1	24473	3.060	Sector cadastral:12 Teren neimprejmuit;

**B. Partea II. Proprietari și acte**

Inscrieri privitoare la dreptul de proprietate și alte drepturi reale	Referințe
<b>108227 / 01/11/2022</b>	
Act Notarial nr. 4176, din 27/10/2022 emis de Dumitrache Gheorghe;	
B3	A1
Intabulare, drept de PROPRIETATEcumparare, dobandit prin Conventie, cota actuala 1/1 1) CASLARU IOAN, casatorit sub regimul separatiei de bunuri, bun propriu	

**C. Partea III. SARCINI .**

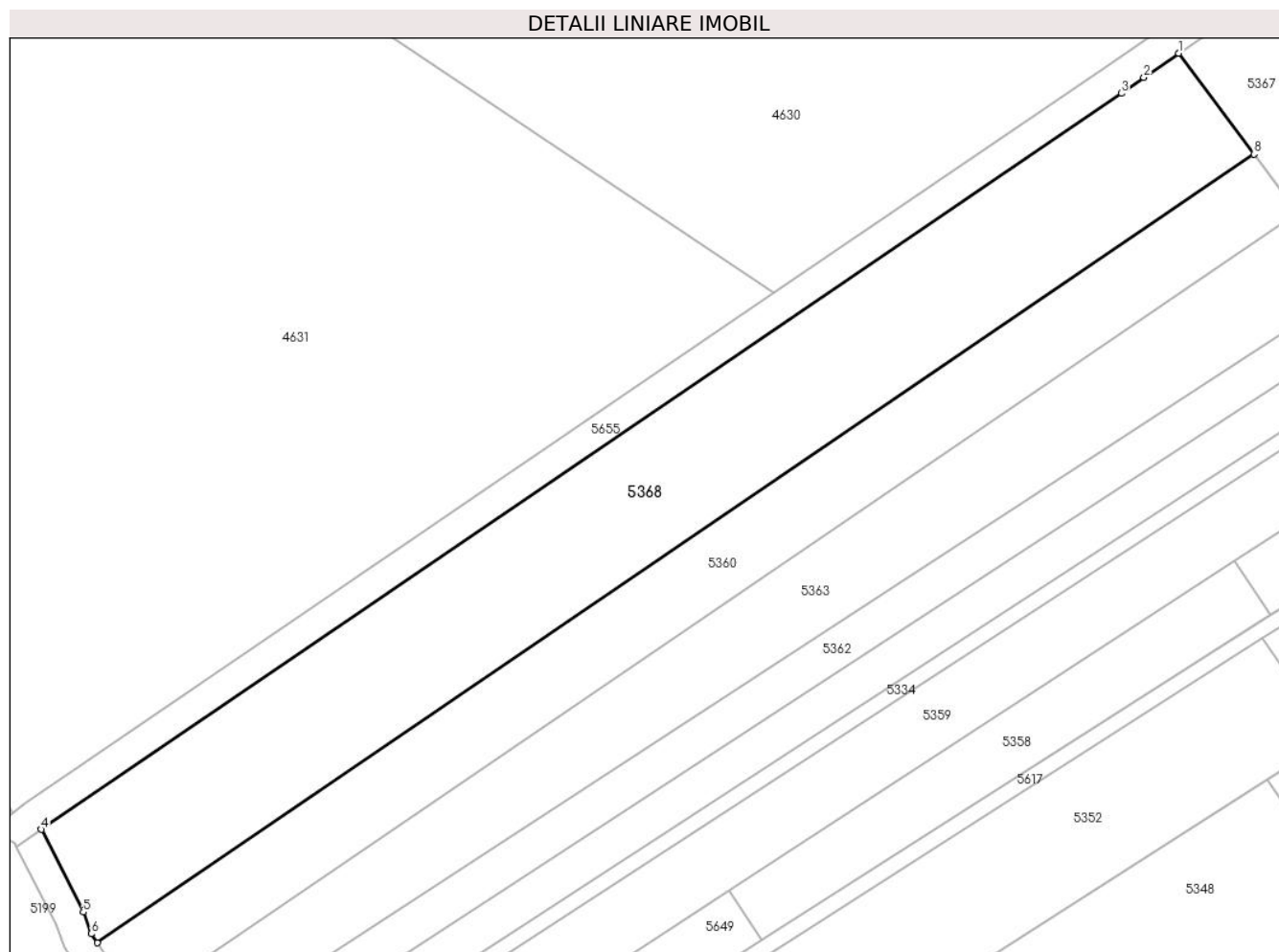
Inscrieri privind dezmembramintele dreptului de proprietate, drepturi reale de garanție și sarcini	Referințe
NU SUNT	

## Anexa Nr. 1 La Partea I

## Teren

Nr cadastral	Suprafața (mp)*	Observații / Referințe
24473	3.060	

\* Suprafața este determinată în planul de proiecție Stereo 70.



## Date referitoare la teren

Crt	Categorie folosință	Intravilan	Suprafața (mp)	Tarla	Parcelă	Nr. topo	Observații / Referințe
1	arabil	NU	3.060	326/1	1	-	

## Lungime Segmente

1) Valorile lungimilor segmentelor sunt obținute din proiecție în plan.

Punct început	X / Y	Punct sfârșit	X / Y	Lungime segment (** (m)
1	645.248,222 359.690,525	2	645.243,618 359.687,303	5.619
2	645.243,618 359.687,303	3	645.240,613 359.685,2	3.668
3	645.240,613 359.685,2	4	645.097,227 359.587,535	173.488
4	645.097,227 359.587,535	5	645.102,783 359.576,561	12.3
5	645.102,783 359.576,561	6	645.103,848 359.573,672	3.08

Punct început	X / Y	Punct sfârșit	X / Y	Lungime segment (** (m)
6	645.103,848 359.573,672	7	645.104,634 359.572,493	1.417
7	645.104,634 359.572,493	8	645.258,246 359.677,123	185.861
8	645.258,246 359.677,123	1	645.248,222 359.690,525	16.737

\*\* Lungimile segmentelor sunt determinate în planul de proiecție Stereo 70 și sunt rotunjite la 1 milimetru.

\*\*\* Distanța dintre puncte este formată din segmente cumulate ce sunt mai mici decât valoarea 1 milimetru.





**DATE DESPRE IMOBILUL NR. 5369**

Oficiul de Cadastru și Publicitate Imobiliară IALOMITA  
Biroul de Cadastru și Publicitate Imobiliară Slobozia

**A. Partea I. Descrierea imobilului**

TEREN Extravilan

Adresa: Jud. Ialomita

Nr. Crt	Nr cadastral Nr. topografic	Suprafața* (mp)	Observații / Referințe
A1		4.269	Sector cadastral:12 Teren neimprejmuit; TEREN EXTRAVILAN, NEIMPREJMUIT.

**B. Partea II. Proprietari și acte**

Inscrieri privitoare la dreptul de proprietate și alte drepturi reale	Referințe
/	
Act Normativ nr. 7, din 13/03/1996 emis de Parlamentul Romaniei (Art.13,alin.15;Act administrativ nr. 800/14.03.2024,emis de Consiliul Local Valea Macrisului.);	
B1	A1
1) UAT VALEA MACRISULUI,TEREN LA DISPOZITIA COMISIEI LOCALE, CIF:4428000	

**C. Partea III. SARCINI .**

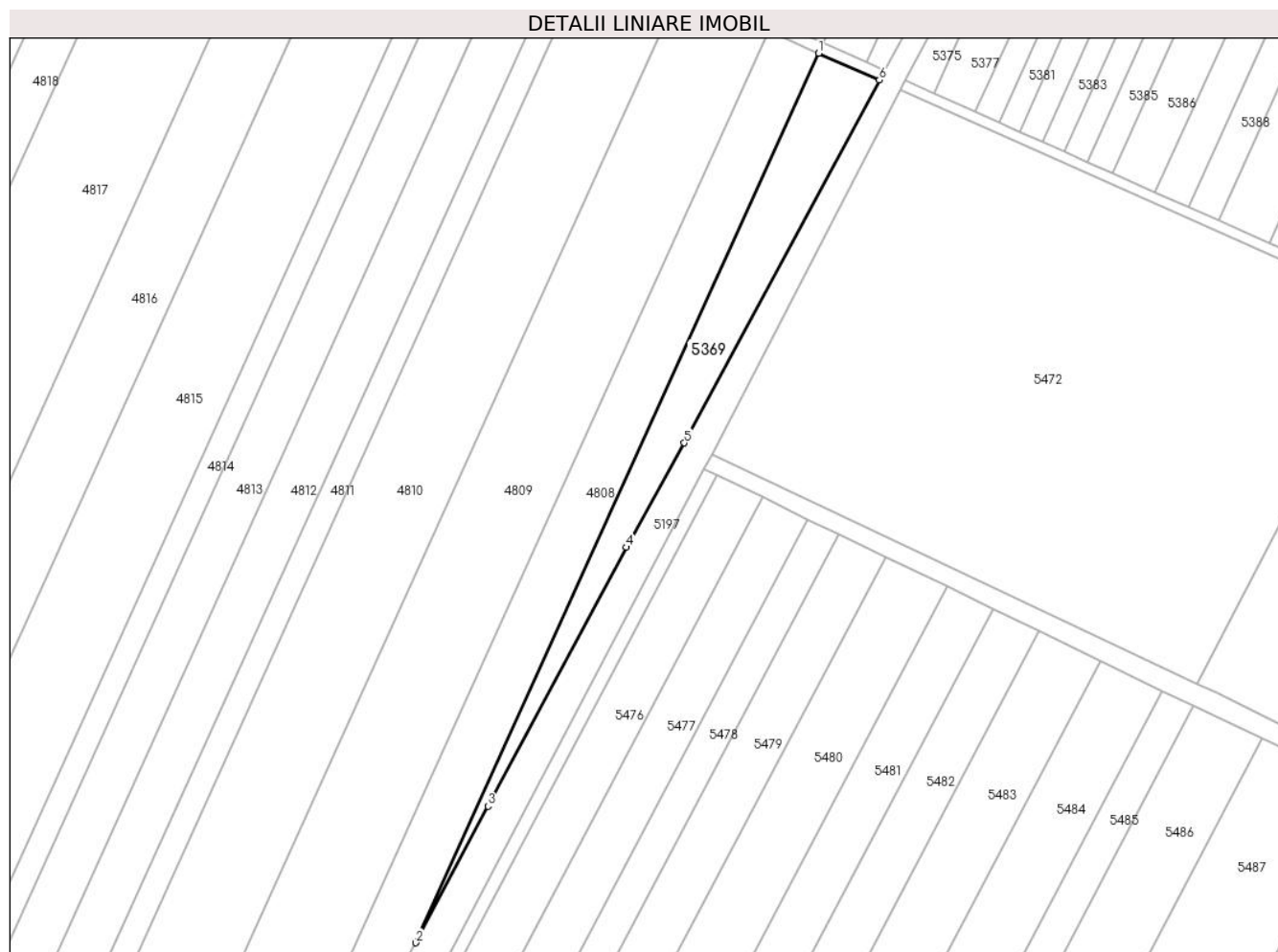
Inscrieri privind dezmembramintele dreptului de proprietate, drepturi reale de garanție și sarcini	Referințe
NU SUNT	

## Anexa Nr. 1 La Partea I

## Teren

Nr cadastral	Suprafața (mp)*	Observații / Referințe
	4.269	TEREN EXTRAVILAN, NEIMPREJMUIT.

\* Suprafața este determinată în planul de proiecție Stereo 70.



## Date referitoare la teren

Crt	Categorie folosință	Intravilan	Suprafața (mp)	Tarla	Parcelă	Nr. topo	Observații / Referințe
1	arabil	NU	4.269	342/1	1/1	-	

## Lungime Segmente

1) Valorile lungimilor segmentelor sunt obținute din proiecție în plan.

Punct început	X / Y	Punct sfârșit	X / Y	Lungime segment (** (m)
1	647.344,377 359.509,904	2	647.196,501 359.183,598	358.25
2	647.196,501 359.183,598	3	647.222,949 359.233,755	56.703
3	647.222,949 359.233,755	4	647.273,752 359.328,662	107.649
4	647.273,752 359.328,662	5	647.295,057 359.366,953	43.819
5	647.295,057 359.366,953	6	647.366,621 359.500,094	151.155

Punct început	X / Y	Punct sfârșit	X / Y	Lungime segment (** (m)
6	647.366,621 359.500,094	1	647.344,377 359.509,904	24.311

\*\* Lungimile segmentelor sunt determinate în planul de proiecție Stereo 70 și sunt rotunjite la 1 milimetru.

\*\*\* Distanța dintre puncte este formată din segmente cumulate ce sunt mai mici decât valoarea 1 milimetru.



**DATE DESPRE IMOBILUL NR. 5370**

Oficiul de Cadastru și Publicitate Imobiliară IALOMITA  
 Biroul de Cadastru și Publicitate Imobiliară Slobozia

**A. Partea I. Descrierea imobilului**

TEREN Extravilan

Adresa: Jud. Ialomita

Nr. Crt	Nr cadastral Nr. topografic	Suprafața* (mp)	Observații / Referințe
A1		6.818	Sector cadastral:12 Teren neimprejmuit; TEREN EXTRAVILAN, NEIMPREJMUIT.

**B. Partea II. Proprietari și acte**

Inscrieri privitoare la dreptul de proprietate și alte drepturi reale		Referințe
/		
Act Administrativ nr. 117578, din 05/07/2012 emis de CJSIPT IALOMITA;		
B1	Intabulare, drept de PROPRIETATE, dobandit prin Reconstituire, cota actuala 1/1 1) RUSEN OANCEA	A1

**C. Partea III. SARCINI .**

Inscrieri privind dezmembramintele dreptului de proprietate, drepturi reale de garanție și sarcini	Referințe
NU SUNT	

## Anexa Nr. 1 La Partea I

## Teren

Nr cadastral	Suprafața (mp)*	Observații / Referințe
	6.818	TEREN EXTRAVILAN, NEIMPREJMUIT.

\* Suprafața este determinată în planul de proiecție Stereo 70.



## Date referitoare la teren

Crt	Categorie folosință	Intravilan	Suprafața (mp)	Tarla	Parcelă	Nr. topo	Observații / Referințe
1	arabil	NU	6.818	345/3	1/1	-	

## Lungime Segmente

1) Valorile lungimilor segmentelor sunt obținute din proiecție în plan.

Punct început	X / Y	Punct sfârșit	X / Y	Lungime segment (** (m)
1	646.574,207 359.231,861	2	646.540,921 359.246,356	36.305
2	646.540,921 359.246,356	3	646.447,515 359.040,241	226.293
3	646.447,515 359.040,241	4	646.468,228 359.028,783	23.671
4	646.468,228 359.028,783	1	646.574,207 359.231,861	229.068

\*\* Lungimile segmentelor sunt determinate în planul de proiecție Stereo 70 și sunt rotunjite la 1 milimetru.

**\*\*\* Distanţa dintre puncte este formată din segmente cumulate ce sunt mai mici decât valoarea 1 milimetru.**





**DATE DESPRE IMOBILUL NR. 5371**

Oficiul de Cadastru și Publicitate Imobiliară IALOMITA  
Biroul de Cadastru și Publicitate Imobiliară Slobozia

**A. Partea I. Descrierea imobilului**

TEREN Extravilan

Adresa: Jud. Ialomita

Nr. Crt	Nr cadastral Nr. topografic	Suprafața* (mp)	Observații / Referințe
A1		19.999	Sector cadastral:12 Teren neimprejmuit; TEREN EXTRAVILAN, NEIMPREJMUIT.

**B. Partea II. Proprietari și acte**

Inscrieri privitoare la dreptul de proprietate și alte drepturi reale		Referințe
/		
Act Notarial nr. 2867, din 04/10/2002 emis de BNP ION TRAIAN;		
B1	Intabulare, drept de PROPRIETATE donatie, dobandit prin Conventie, cota actuala 1/1 1) Georgescu Constanta, necasatorita	A1

**C. Partea III. SARCINI .**

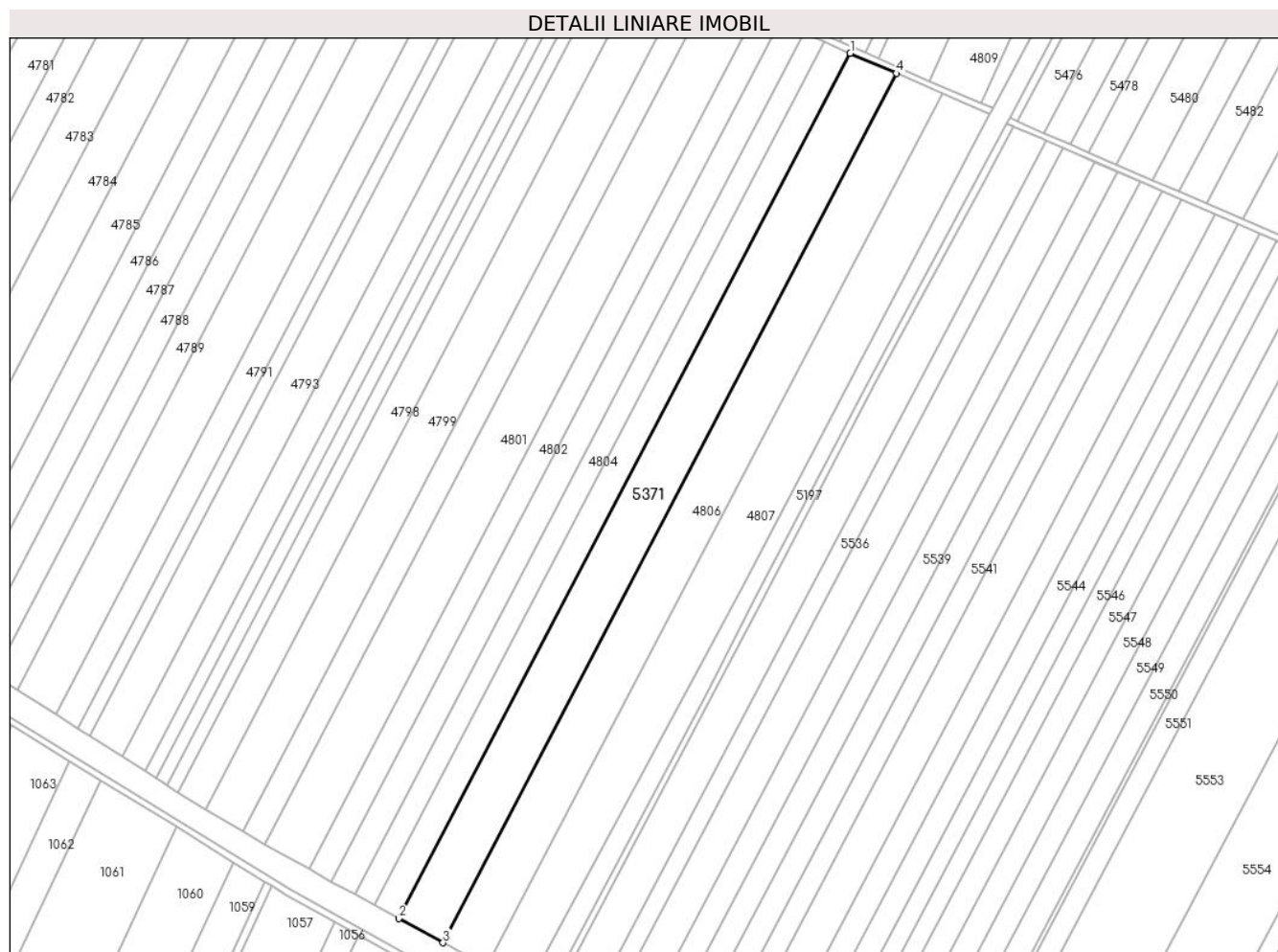
Inscrieri privind dezmembramintele dreptului de proprietate, drepturi reale de garanție și sarcini	Referințe
NU SUNT	

## Anexa Nr. 1 La Partea I

## Teren

Nr cadastral	Suprafața (mp)*	Observații / Referințe
	19.999	TEREN EXTRAVILAN, NEIMPREJMUIT.

\* Suprafața este determinată în planul de proiecție Stereo 70.



## Date referitoare la teren

Crt	Categorie folosință	Intravilan	Suprafața (mp)	Tarla	Parcelă	Nr. topo	Observații / Referințe
3	arabil	NU	19.999	345/1	3	-	

## Lungime Segmente

1) Valorile lungimilor segmentelor sunt obținute din proiecție în plan.

Punct început	X / Y	Punct sfârșit	X / Y	Lungime segment (** (m)
1	647.011,884 359.041,263	2	646.723,825 358.489,282	622.624
2	646.723,825 358.489,282	3	646.751,924 358.473,861	32.053
3	646.751,924 358.473,861	4	647.041,337 359.028,436	625.551
4	647.041,337 359.028,436	1	647.011,884 359.041,263	32.125

\*\* Lungimile segmentelor sunt determinate în planul de proiecție Stereo 70 și sunt rotunjite la 1 milimetru.

**\*\*\* Distanţa dintre puncte este formată din segmente cumulate ce sunt mai mici decât valoarea 1 milimetru.**



**DATE DESPRE IMOBILUL NR. 5510**

Oficiul de Cadastru și Publicitate Imobiliară IALOMITA  
Biroul de Cadastru și Publicitate Imobiliară Slobozia

**A. Partea I. Descrierea imobilului**

TEREN Extravilan

Adresa: Jud. Ialomita

Nr. Crt	Nr cadastral Nr. topografic	Suprafața* (mp)	Observații / Referințe
A1	22910	1.173	Sector cadastral:12 Teren neimprejmuit;

**B. Partea II. Proprietari și acte**

Inscrieri privitoare la dreptul de proprietate și alte drepturi reale		Referințe
<b>25389 / 27/01/2021</b>		
Act Notarial nr. 48, din 08/04/2009 emis de Nitu Cristina Emilia (certificat de mostenitor ; act notarial nr 1517 din 05.05.2010, emis de Nitu Cristina Emilia);		
B2	Intabulare, drept de PROPRIETATE, dobandit prin Succesiune, cota actuala 1/1 1) ZISU ANICA	A1

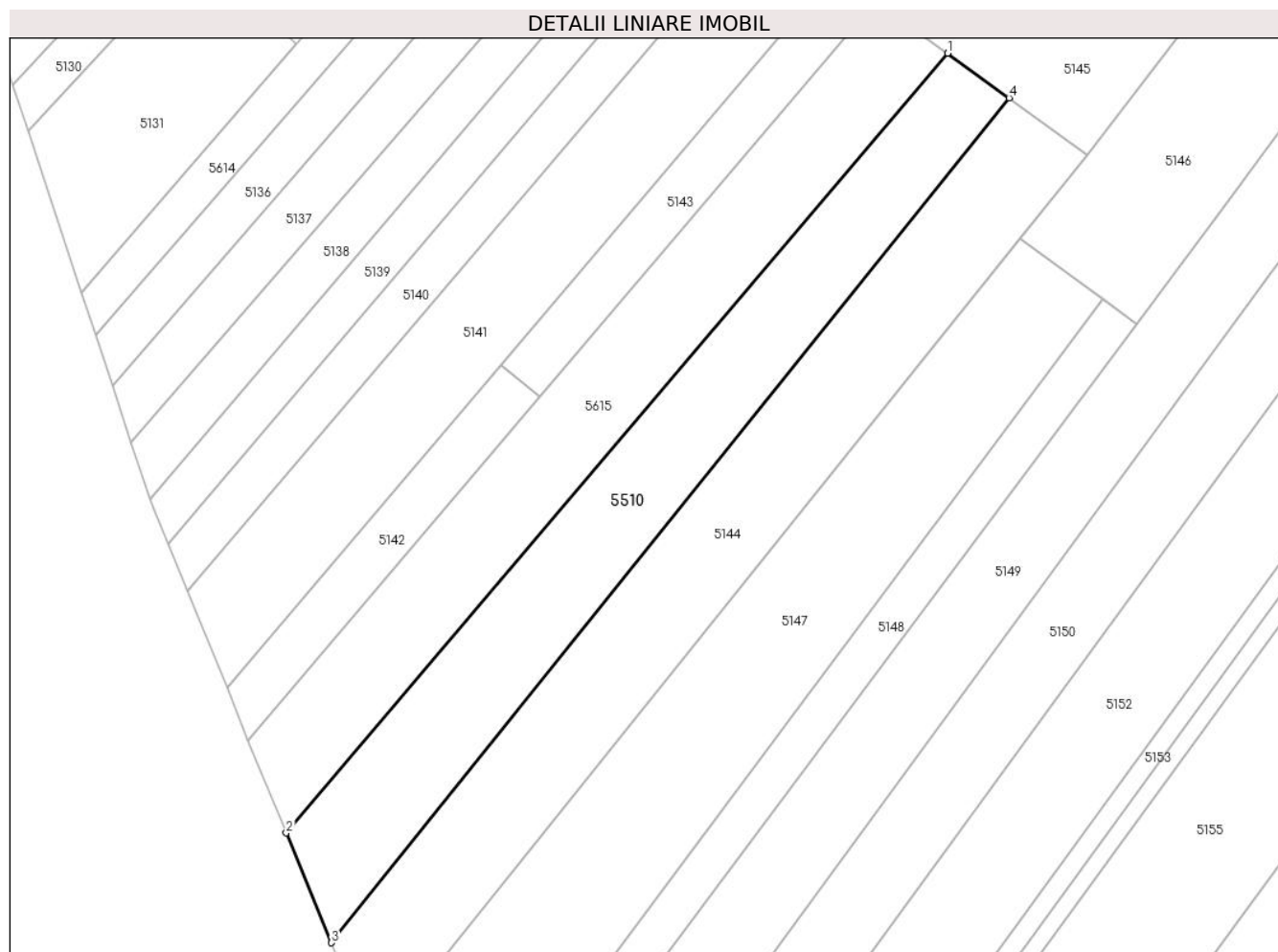
**C. Partea III. SARCINI .**

Inscrieri privind dezmembramintele dreptului de proprietate, drepturi reale de garanție și sarcini	Referințe
NU SUNT	

**Teren**

Nr cadastral	Suprafața (mp)*	Observații / Referințe
22910	1.173	

\* Suprafața este determinată în planul de proiecție Stereo 70.



**Date referitoare la teren**

Crt	Categorie folosință	Intra vilan	Suprafața (mp)	Tarla	Parcelă	Nr. topo	Observații / Referințe
40	arabil	NU	1.173	340/5	40/2	-	

**Lungime Segmente**

1) Valorile lungimilor segmentelor sunt obținute din proiecție în plan.

Punct început	X / Y	Punct sfârșit	X / Y	Lungime segment (** (m)
1	646.534,971 359.932,25	2	646.461,472 359.845,647	113.588
2	646.461,472 359.845,647	3	646.466,485 359.833,446	13.191
3	646.466,485 359.833,446	4	646.541,803 359.927,29	120.331
4	646.541,803 359.927,29	1	646.534,971 359.932,25	8.443

\*\* Lungimile segmentelor sunt determinate în planul de proiecție Stereo 70 și sunt rotunjite la 1 milimetru.

**\*\*\* Distanţa dintre puncte este formată din segmente cumulate ce sunt mai mici decât valoarea 1 milimetru.**





**DATE DESPRE IMOBILUL NR. 5602**

Oficiul de Cadastru și Publicitate Imobiliară IALOMITA  
Biroul de Cadastru și Publicitate Imobiliară Slobozia

**A. Partea I. Descrierea imobilului**

TEREN Extravilan

Adresa: Jud. Ialomita

Nr. Crt	Nr cadastral Nr. topografic	Suprafața* (mp)	Observații / Referințe
A1		625	Sector cadastral:12 Teren neimprejmuit; TEREN EXTRAVILAN, NEIMPREJMUIT.

**B. Partea II. Proprietari și acte**

Inscrieri privitoare la dreptul de proprietate și alte drepturi reale		Referințe
/		
Act Notarial nr. 422, din 29/10/2014 emis de BIN ION TRAIAN;		
B1	Intabulare, drept de PROPRIETATE, dobandit prin Succesiune, cota actuala 1/2 1) FRONE GHEORGHITA	A1
B2	Intabulare, drept de PROPRIETATE, dobandit prin Succesiune, cota actuala 1/2 1) FRONE IULIANA	A1

**C. Partea III. SARCINI .**

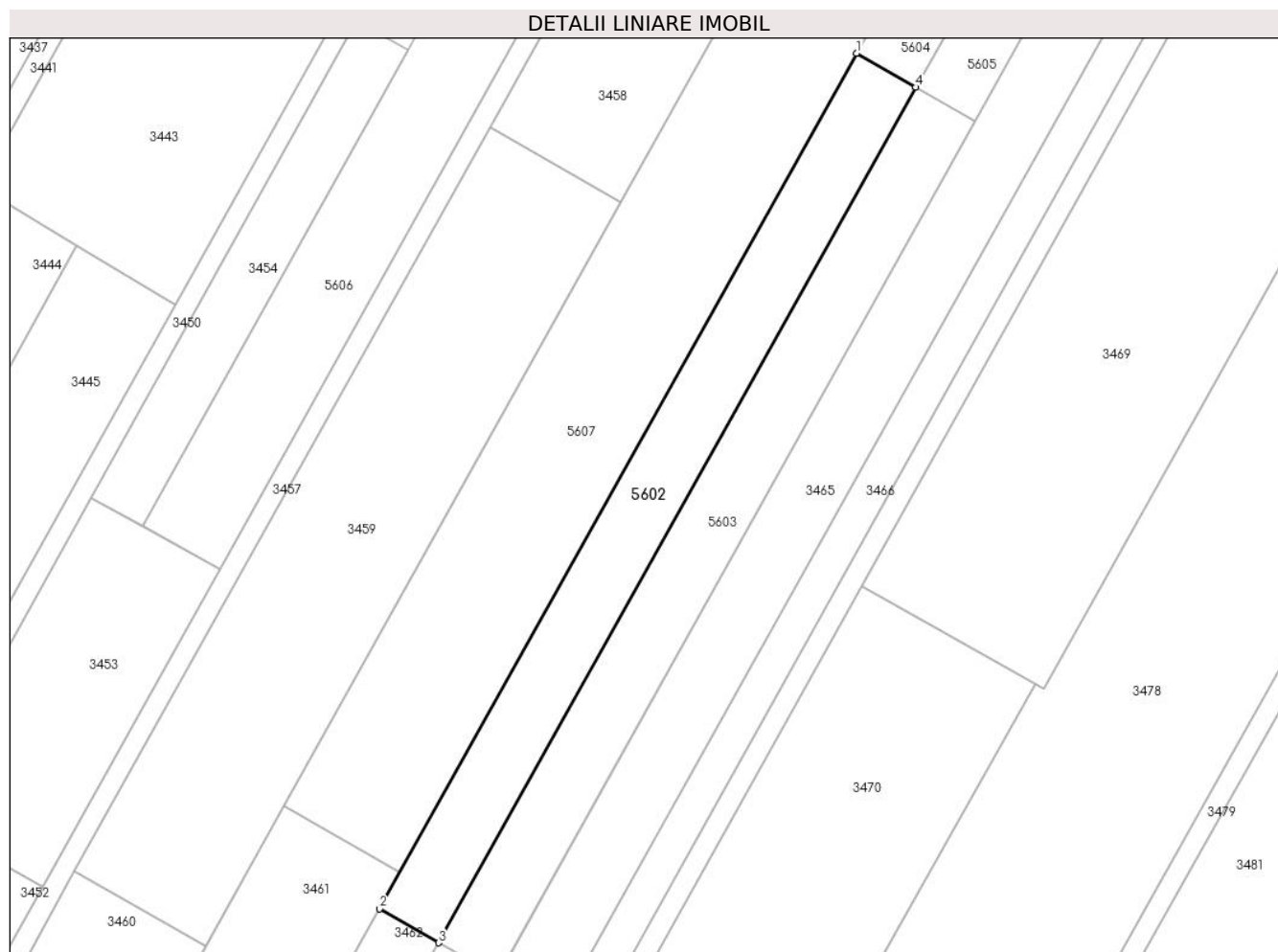
Inscrieri privind dezmembramintele dreptului de proprietate, drepturi reale de garanție și sarcini	Referințe
NU SUNT	

## Anexa Nr. 1 La Partea I

## Teren

Nr cadastral	Suprafața (mp)*	Observații / Referințe
	625	TEREN EXTRAVILAN, NEIMPREJMUIT.

\* Suprafața este determinată în planul de proiecție Stereo 70.



## Date referitoare la teren

Crt	Categorie folosință	Intravilan	Suprafața (mp)	Tarla	Parcelă	Nr. topo	Observații / Referințe
138	arabil	NU	625	256	138/1	-	

## Lungime Segmente

1) Valorile lungimilor segmentelor sunt obținute din proiecție în plan.

Punct început	X / Y	Punct sfârșit	X / Y	Lungime segment (** (m)
1	644.923,727 361.444,32	2	644.877,586 361.361,65	94.674
2	644.877,586 361.361,65	3	644.883,318 361.358,373	6.602
3	644.883,318 361.358,373	4	644.929,458 361.441,042	94.674
4	644.929,458 361.441,042	1	644.923,727 361.444,32	6.602

**\*\* Lungimile segmentelor sunt determinate în planul de proiecție Stereo 70 și sunt rotunjite la 1 milimetru.**

**\*\*\* Distanța dintre puncte este formată din segmente cumulate ce sunt mai mici decât valoarea 1 milimetru.**



**DATE DESPRE IMOBILUL NR. 5603**

Oficiul de Cadastru și Publicitate Imobiliară IALOMITA  
Biroul de Cadastru și Publicitate Imobiliară Slobozia

**A. Partea I. Descrierea imobilului**

TEREN Extravilan

Adresa: Jud. Ialomita

Nr. Crt	Nr cadastral Nr. topografic	Suprafața* (mp)	Observații / Referințe
A1		625	Sector cadastral:12 Teren neimprejmuit; TEREN EXTRAVILAN, NEIMPREJMUIT.

**B. Partea II. Proprietari și acte**

Inscrieri privitoare la dreptul de proprietate și alte drepturi reale		Referințe
/		
Hotarare Judecatoreasca nr. 1234, din 05/10/2011 emis de Judecatoria Urziceni (,definitiva si irevocabila);		
B1	Intabulare, drept de PROPRIETATE,partaj, dobandit prin lesire Din Indiviziune, cota actuala 1/1 1) TUDORACHE ION	A1

**C. Partea III. SARCINI .**

Inscrieri privind dezmembramintele dreptului de proprietate, drepturi reale de garanție și sarcini	Referințe
NU SUNT	

**Teren**

Nr cadastral	Suprafața (mp)*	Observații / Referințe
	625	TEREN EXTRAVILAN, NEIMPREJMUIT.

\* Suprafața este determinată în planul de proiecție Stereo 70.



**Date referitoare la teren**

Crt	Categorie folosință	Intravilan	Suprafața (mp)	Tarla	Parcelă	Nr. topo	Observații / Referințe
138	arabil	NU	625	256	138/2	-	

**Lungime Segmente**

1) Valorile lungimilor segmentelor sunt obținute din proiecție în plan.

Punct început	X / Y	Punct sfârșit	X / Y	Lungime segment (** (m)
1	644.883,318 361.358,373	2	644.889,049 361.355,096	6.602
2	644.889,049 361.355,096	3	644.935,189 361.437,765	94.674
3	644.935,189 361.437,765	4	644.929,458 361.441,042	6.602
4	644.929,458 361.441,042	1	644.883,318 361.358,373	94.674

**\*\* Lungimile segmentelor sunt determinate în planul de proiecție Stereo 70 și sunt rotunjite la 1 milimetru.**

**\*\*\* Distanța dintre puncte este formată din segmente cumulate ce sunt mai mici decât valoarea 1 milimetru.**





**DATE DESPRE IMOBILUL NR. 5604**

Oficiul de Cadastru și Publicitate Imobiliară IALOMITA  
 Biroul de Cadastru și Publicitate Imobiliară Slobozia

**A. Partea I. Descrierea imobilului**

TEREN Extravilan

Adresa: Jud. Ialomita

Nr. Crt	Nr cadastral Nr. topografic	Suprafața* (mp)	Observații / Referințe
A1		750	Sector cadastral:12 Teren neimprejmuit; TEREN EXTRAVILAN, NEIMPREJMUIT.

**B. Partea II. Proprietari și acte**

Inscrieri privitoare la dreptul de proprietate și alte drepturi reale		Referințe
/		
Act Notarial nr. 422, din 29/10/2014 emis de BIN ION TRAIAN;		
B1	Intabulare, drept de PROPRIETATE, dobandit prin Succesiune, cota actuala 1/2 1) FRONE GHEORGHITA	A1
B2	Intabulare, drept de PROPRIETATE, dobandit prin Succesiune, cota actuala 1/2 1) FRONE IULIANA	A1

**C. Partea III. SARCINI .**

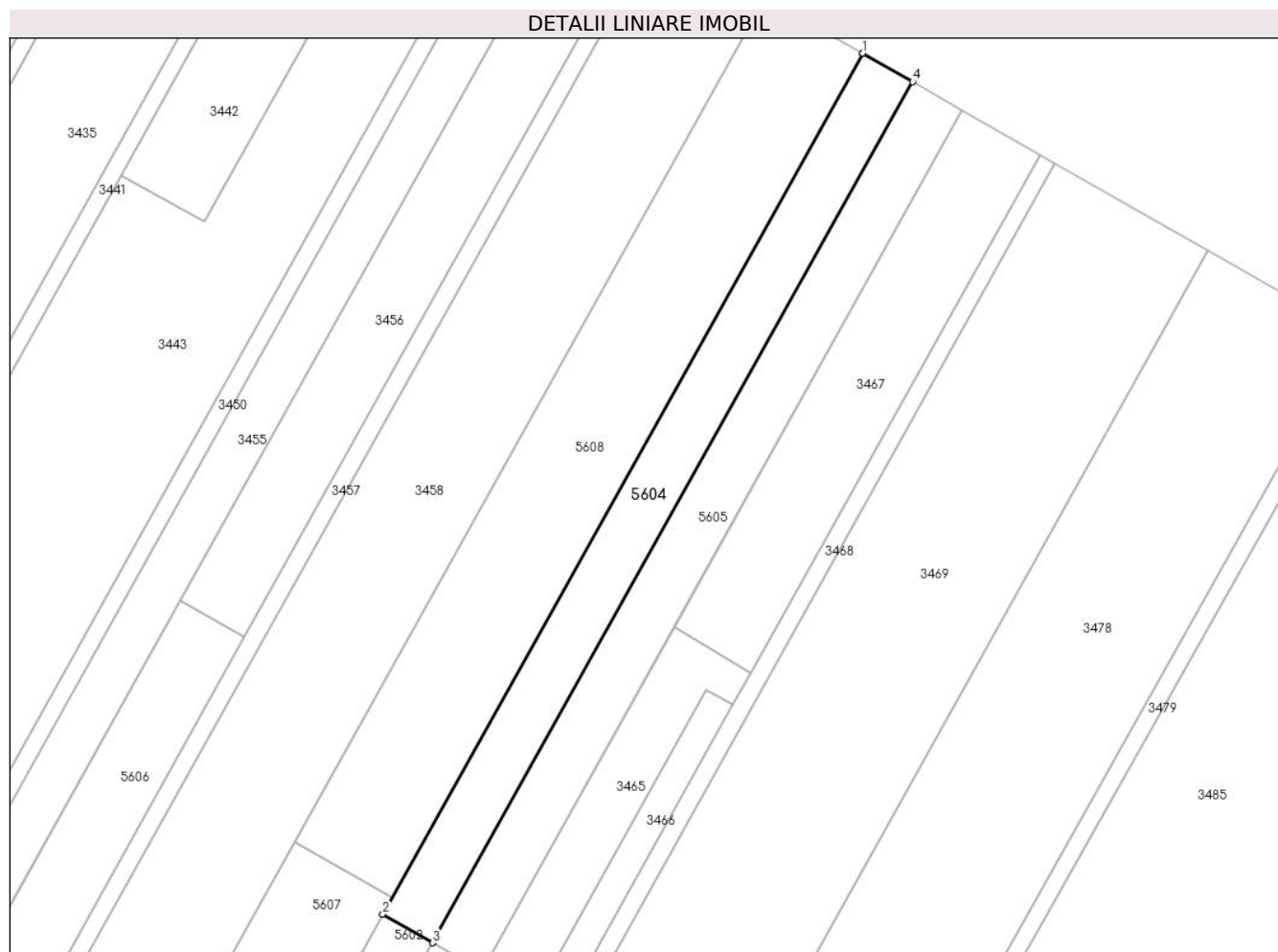
Inscrieri privind dezmembramintele dreptului de proprietate, drepturi reale de garanție și sarcini	Referințe
NU SUNT	

## Anexa Nr. 1 La Partea I

## Teren

Nr cadastral	Suprafața (mp)*	Observații / Referințe
	750	TEREN EXTRAVILAN, NEIMPREJMUIT.

\* Suprafața este determinată în planul de proiecție Stereo 70.



## Date referitoare la teren

Crt	Categorie folosință	Intravilan	Suprafața (mp)	Tarla	Parcelă	Nr. topo	Observații / Referințe
139	arabil	NU	750	256	139/1	-	

## Lungime Segmente

1) Valorile lungimilor segmentelor sunt obținute din proiecție în plan.

Punct început	X / Y	Punct sfârșit	X / Y	Lungime segment (** (m)
1	644.979,095 361.543,523	2	644.923,727 361.444,32	113.609
2	644.923,727 361.444,32	3	644.929,458 361.441,042	6.602
3	644.929,458 361.441,042	4	644.984,826 361.540,246	113.609
4	644.984,826 361.540,246	1	644.979,095 361.543,523	6.602

**\*\* Lungimile segmentelor sunt determinate în planul de proiecție Stereo 70 și sunt rotunjite la 1 milimetru.**

**\*\*\* Distanța dintre puncte este formată din segmente cumulate ce sunt mai mici decât valoarea 1 milimetru.**



**DATE DESPRE IMOBILUL NR. 5605**

Oficiul de Cadastru și Publicitate Imobiliară IALOMITA  
Biroul de Cadastru și Publicitate Imobiliară Slobozia

**A. Partea I. Descrierea imobilului**

TEREN Extravilan

Adresa: Jud. Ialomita

Nr. Crt	Nr cadastral Nr. topografic	Suprafața* (mp)	Observații / Referințe
A1		750	Sector cadastral:12 Teren neimprejmuit; TEREN EXTRAVILAN, NEIMPREJMUIT.

**B. Partea II. Proprietari și acte**

Inscrieri privitoare la dreptul de proprietate și alte drepturi reale		Referințe
/		
Hotarare Judecatoreasca nr. 1234, din 05/10/2011 emis de Judecatoria Urziceni (definitiva si irevocabila);		
B1	Intabulare, drept de PROPRIETATE,partaj, dobandit prin lesire Din Indiviziune, cota actuala 1/1 1) TUDORACHE ION	A1

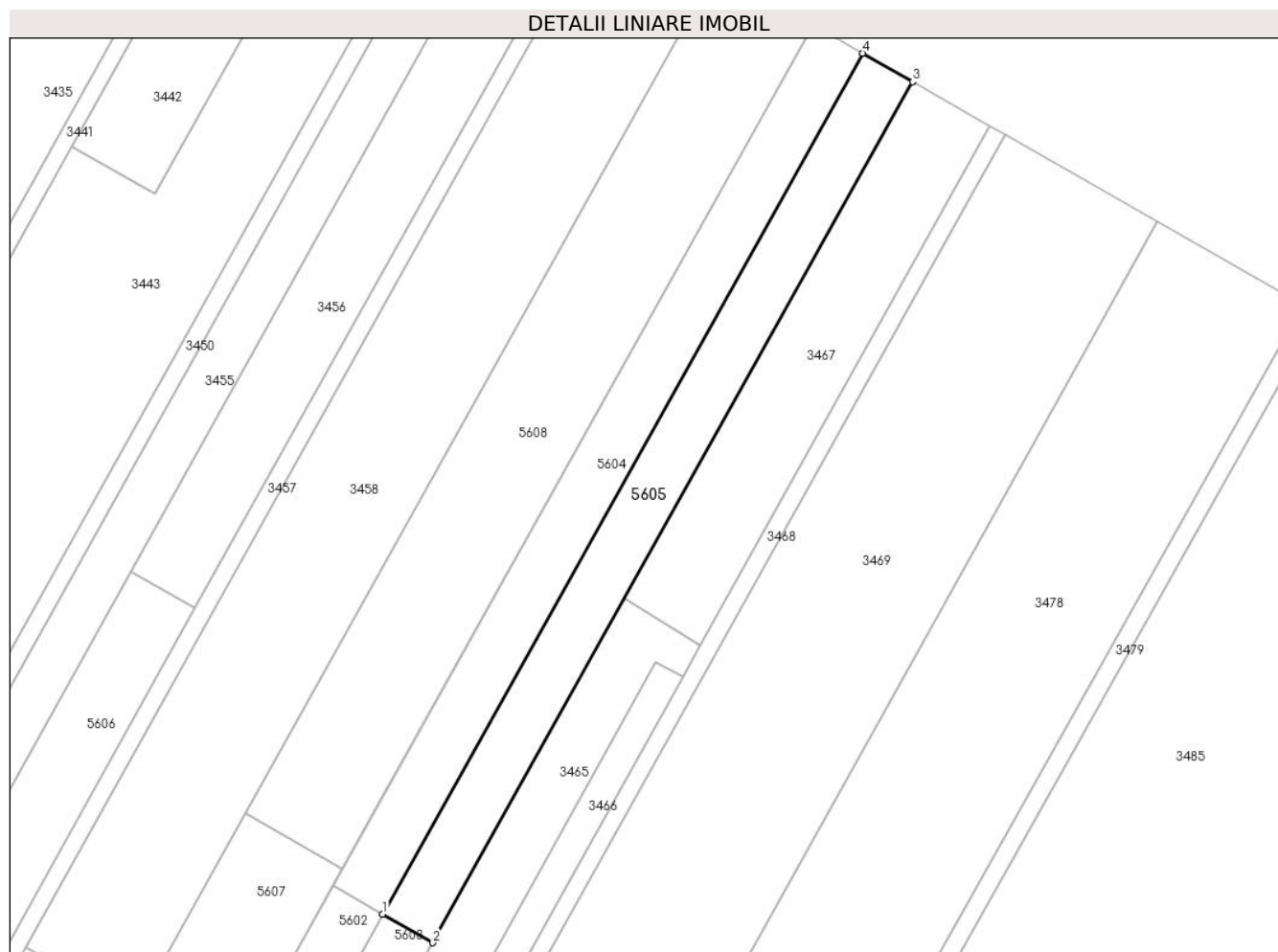
**C. Partea III. SARCINI .**

Inscrieri privind dezmembramintele dreptului de proprietate, drepturi reale de garanție și sarcini	Referințe
NU SUNT	

**Anexa Nr. 1 La Partea I****Teren**

Nr cadastral	Suprafața (mp)*	Observații / Referințe
	750	TEREN EXTRAVILAN, NEIMPREJMUIT.

\* Suprafața este determinată în planul de proiecție Stereo 70.

**Date referitoare la teren**

Crt	Categorie folosință	Intravilan	Suprafața (mp)	Tarla	Parcelă	Nr. topo	Observații / Referințe
139	arabil	NU	750	256	139/2	-	

**Lungime Segmente**

1) Valorile lungimilor segmentelor sunt obținute din proiecție în plan.

Punct început	X / Y	Punct sfârșit	X / Y	Lungime segment (** (m)
1	644.929,458 361.441,042	2	644.935,189 361.437,765	6.602
2	644.935,189 361.437,765	3	644.990,557 361.536,968	113.608
3	644.990,557 361.536,968	4	644.984,826 361.540,246	6.602
4	644.984,826 361.540,246	1	644.929,458 361.441,042	113.609

**\*\* Lungimile segmentelor sunt determinate în planul de proiecție Stereo 70 și sunt rotunjite la 1 milimetru.**

**\*\*\* Distanța dintre puncte este formată din segmente cumulate ce sunt mai mici decât valoarea 1 milimetru.**





**DATE DESPRE IMOBILUL NR. 5606**

Oficiul de Cadastru și Publicitate Imobiliară IALOMITA  
Biroul de Cadastru și Publicitate Imobiliară Slobozia

**A. Partea I. Descrierea imobilului**

TEREN Extravilan

Adresa: Jud. Ialomita

Nr. Crt	Nr cadastral Nr. topografic	Suprafața* (mp)	Observații / Referințe
A1		800	Sector cadastral:12 Teren neimprejmuit; TEREN EXTRAVILAN, NEIMPREJMUIT.

**B. Partea II. Proprietari și acte**

Inscrieri privitoare la dreptul de proprietate și alte drepturi reale		Referințe
/		
Act Notarial nr. 2228, din 21/10/2016 emis de BIN NITU CRISTINA EMILIA;		
B1	Intabulare, drept de PROPRIETATE,partaj, dobandit prin Conventie, cota actuala 1/1 1) NEAGU MARIN	A1

**C. Partea III. SARCINI .**

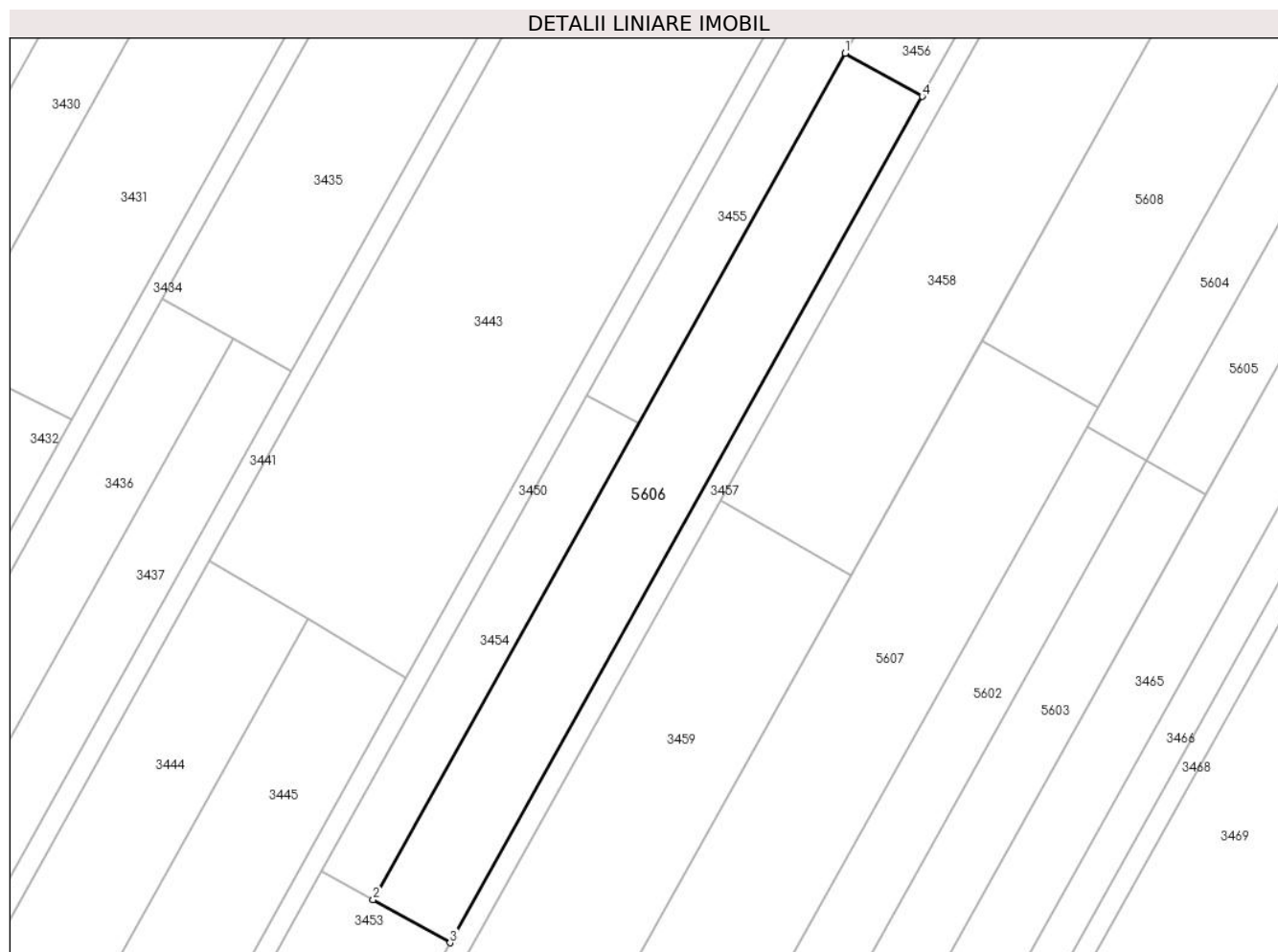
Inscrieri privind dezmembramintele dreptului de proprietate, drepturi reale de garanție și sarcini	Referințe
NU SUNT	

## Anexa Nr. 1 La Partea I

## Teren

Nr cadastral	Suprafața (mp)*	Observații / Referințe
	800	TEREN EXTRAVILAN, NEIMPREJMUIT.

\* Suprafața este determinată în planul de proiecție Stereo 70.



## Date referitoare la teren

Crt	Categorie folosință	Intravilan	Suprafața (mp)	Tarla	Parcelă	Nr. topo	Observații / Referințe
146	arabil	NU	800	256	146	-	

## Lungime Segmente

1) Valorile lungimilor segmentelor sunt obținute din proiecție în plan.

Punct început	X / Y	Punct sfârșit	X / Y	Lungime segment (** (m)
1	644.900,357 361.480,464	2	644.854,675 361.398,615	93.734
2	644.854,675 361.398,615	3	644.862,124 361.394,449	8.535
3	644.862,124 361.394,449	4	644.907,806 361.476,297	93.734
4	644.907,806 361.476,297	1	644.900,357 361.480,464	8.535

**\*\* Lungimile segmentelor sunt determinate în planul de proiecție Stereo 70 și sunt rotunjite la 1 milimetru.**

**\*\*\* Distanța dintre puncte este formată din segmente cumulate ce sunt mai mici decât valoarea 1 milimetru.**



**DATE DESPRE IMOBILUL NR. 5607**

Oficiul de Cadastru și Publicitate Imobiliară IALOMITA  
Biroul de Cadastru și Publicitate Imobiliară Slobozia

**A. Partea I. Descrierea imobilului**

TEREN Extravilan

Adresa: Jud. Ialomita

Nr. Crt	Nr cadastral Nr. topografic	Suprafața* (mp)	Observații / Referințe
A1		1.200	Sector cadastral:12 Teren neimprejmuit; TEREN EXTRAVILAN, NEIMPREJMUIT.

**B. Partea II. Proprietari și acte**

Inscrieri privitoare la dreptul de proprietate și alte drepturi reale		Referințe
/		
Act Administrativ nr. 117186/56252, din 04/12/1996 emis de CJSIPT IALOMITA;		
B1	Intabulare, drept de PROPRIETATE, dobandit prin Reconstituire, cota actuala 1/2 1) RISTACHE MARIA	A1
Act Notarial nr. 382, din 07/12/2010 emis de BNP ION TRAIAN;		
B2	Intabulare, drept de PROPRIETATE, dobandit prin Succesiune, cota actuala 1/2 1) RISTACHE MARIA	A1

**C. Partea III. SARCINI .**

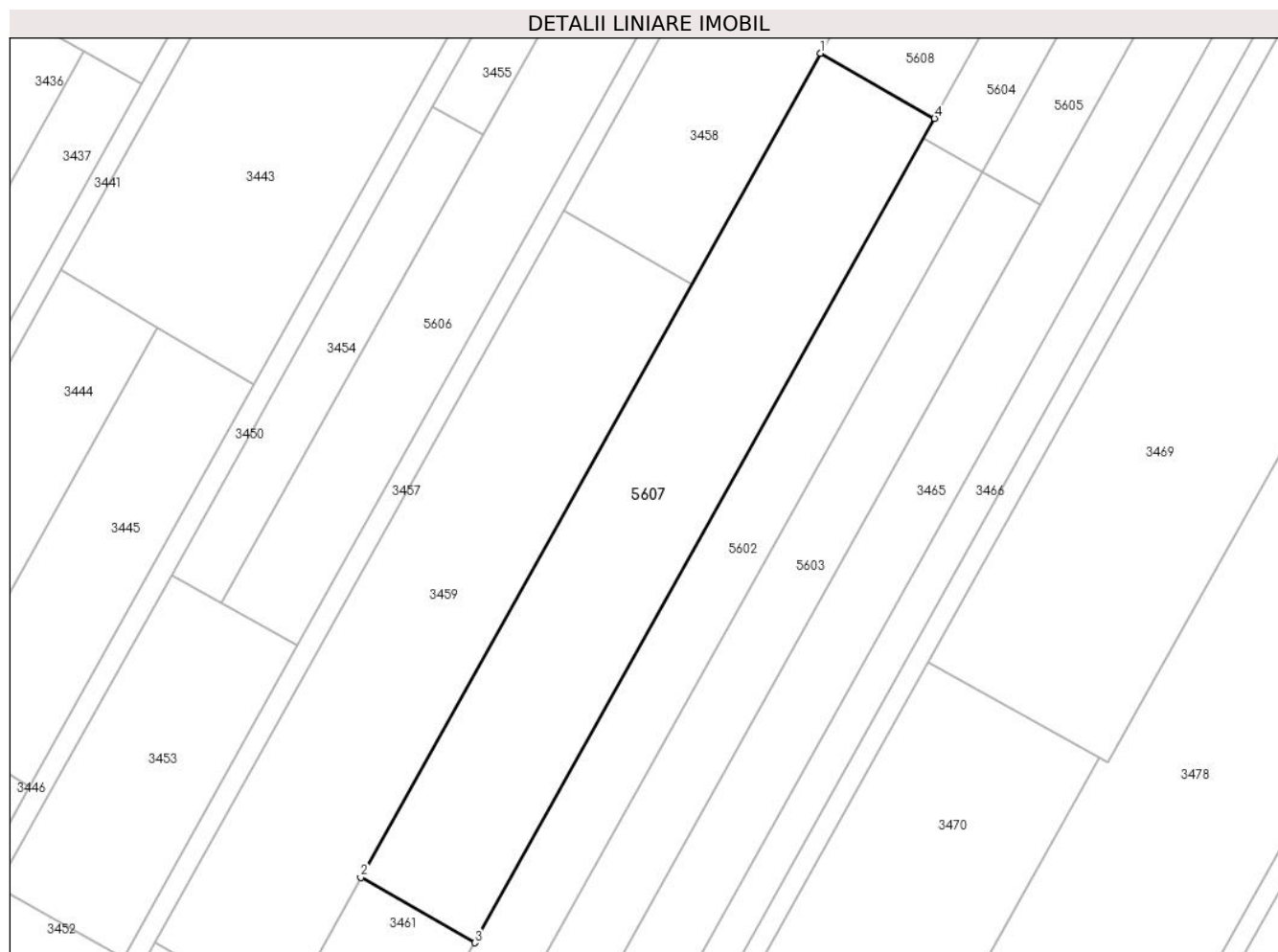
Inscrieri privind dezmembramintele dreptului de proprietate, drepturi reale de garanție și sarcini	Referințe
NU SUNT	

## Anexa Nr. 1 La Partea I

## Teren

Nr cadastral	Suprafața (mp)*	Observații / Referințe
	1.200	TEREN EXTRAVILAN, NEIMPREJMUIT.

\* Suprafața este determinată în planul de proiecție Stereo 70.



## Date referitoare la teren

Crt	Categorie folosință	Intra vilan	Suprafața (mp)	Tarla	Parcelă	Nr. topo	Observații / Referințe
14 1	arabil	NU	1.200	256	141	-	

## Lungime Segmente

1) Valorile lungimilor segmentelor sunt obținute din proiecție în plan.

Punct început	X / Y	Punct sfârșit	X / Y	Lungime segment (** (m)
1	644.913,586 361.452,678	2	644.868,349 361.371,626	92.822
2	644.868,349 361.371,626	3	644.879,572 361.365,208	12.929
3	644.879,572 361.365,208	4	644.924,81 361.446,26	92.822
4	644.924,81 361.446,26	1	644.913,586 361.452,678	12.929

**\*\* Lungimile segmentelor sunt determinate în planul de proiecție Stereo 70 și sunt rotunjite la 1 milimetru.**

**\*\*\* Distanța dintre puncte este formată din segmente cumulate ce sunt mai mici decât valoarea 1 milimetru.**





**DATE DESPRE IMOBILUL NR. 5608**

Oficiul de Cadastru și Publicitate Imobiliară IALOMITA  
Biroul de Cadastru și Publicitate Imobiliară Slobozia

**A. Partea I. Descrierea imobilului**

TEREN Extravilan

Adresa: Jud. Ialomita

Nr. Crt	Nr cadastral Nr. topografic	Suprafața* (mp)	Observații / Referințe
A1		1.440	Sector cadastral:12 Teren neimprejmuit; TEREN EXTRAVILAN, NEIMPREJMUIT.

**B. Partea II. Proprietari și acte**

Inscrieri privitoare la dreptul de proprietate și alte drepturi reale		Referințe
/		
Act Administrativ nr. 117186/56252, din 04/12/1996 emis de CJSIPT IALOMITA;		
B1	Intabulare, drept de PROPRIETATE, dobandit prin Reconstituire, cota actuala 1/2 1) RISTACHE MARIA	A1
Act Notarial nr. 382, din 07/12/2010 emis de BNP ION TRAIAN;		
B2	Intabulare, drept de PROPRIETATE, dobandit prin Succesiune, cota actuala 1/2 1) RISTACHE MARIA	A1

**C. Partea III. SARCINI .**

Inscrieri privind dezmembramintele dreptului de proprietate, drepturi reale de garanție și sarcini	Referințe
NU SUNT	

**Anexa Nr. 1 La Partea I****Teren**

Nr cadastral	Suprafața (mp)*	Observații / Referințe
	1.440	TEREN EXTRAVILAN, NEIMPREJMUIT.

\* Suprafața este determinată în planul de proiecție Stereo 70.

**Date referitoare la teren**

Crt	Categorie folosință	Intravilan	Suprafața (mp)	Tarla	Parcelă	Nr. topo	Observații / Referințe
140	arabil	NU	1.440	256	140	-	

**Lungime Segmente**

1) Valorile lungimilor segmentelor sunt obținute din proiecție în plan.

Punct început	X / Y	Punct sfârșit	X / Y	Lungime segment (** (m)
1	644.979,095 361.543,523	2	644.967,872 361.549,94	12.929
2	644.967,872 361.549,94	3	644.913,586 361.452,678	111.386
3	644.913,586 361.452,678	4	644.924,81 361.446,26	12.929
4	644.924,81 361.446,26	1	644.979,095 361.543,523	111.386

**\*\* Lungimile segmentelor sunt determinate în planul de proiecție Stereo 70 și sunt rotunjite la 1 milimetru.**

**\*\*\* Distanța dintre puncte este formată din segmente cumulate ce sunt mai mici decât valoarea 1 milimetru.**



**DATE DESPRE IMOBILUL NR. 5609**

Oficiul de Cadastru și Publicitate Imobiliară IALOMITA  
Biroul de Cadastru și Publicitate Imobiliară Slobozia

**A. Partea I. Descrierea imobilului**

TEREN Extravilan

Adresa: Jud. Ialomita

Nr. Crt	Nr cadastral Nr. topografic	Suprafața* (mp)	Observații / Referințe
A1		400	Sector cadastral:12 Teren neimprejmuit; TEREN EXTRAVILAN, NEIMPREJMUIT.

**B. Partea II. Proprietari și acte**

Inscrieri privitoare la dreptul de proprietate și alte drepturi reale		Referințe
/		
Act Administrativ nr. 116832/56249, din 10/11/1994 emis de CJSIPT IALOMITA;		
B1	Intabulare, drept de PROPRIETATE, dobandit prin Reconstituire, cota actuala 1/1 1) IONITA DUMITRU	A1

**C. Partea III. SARCINI .**

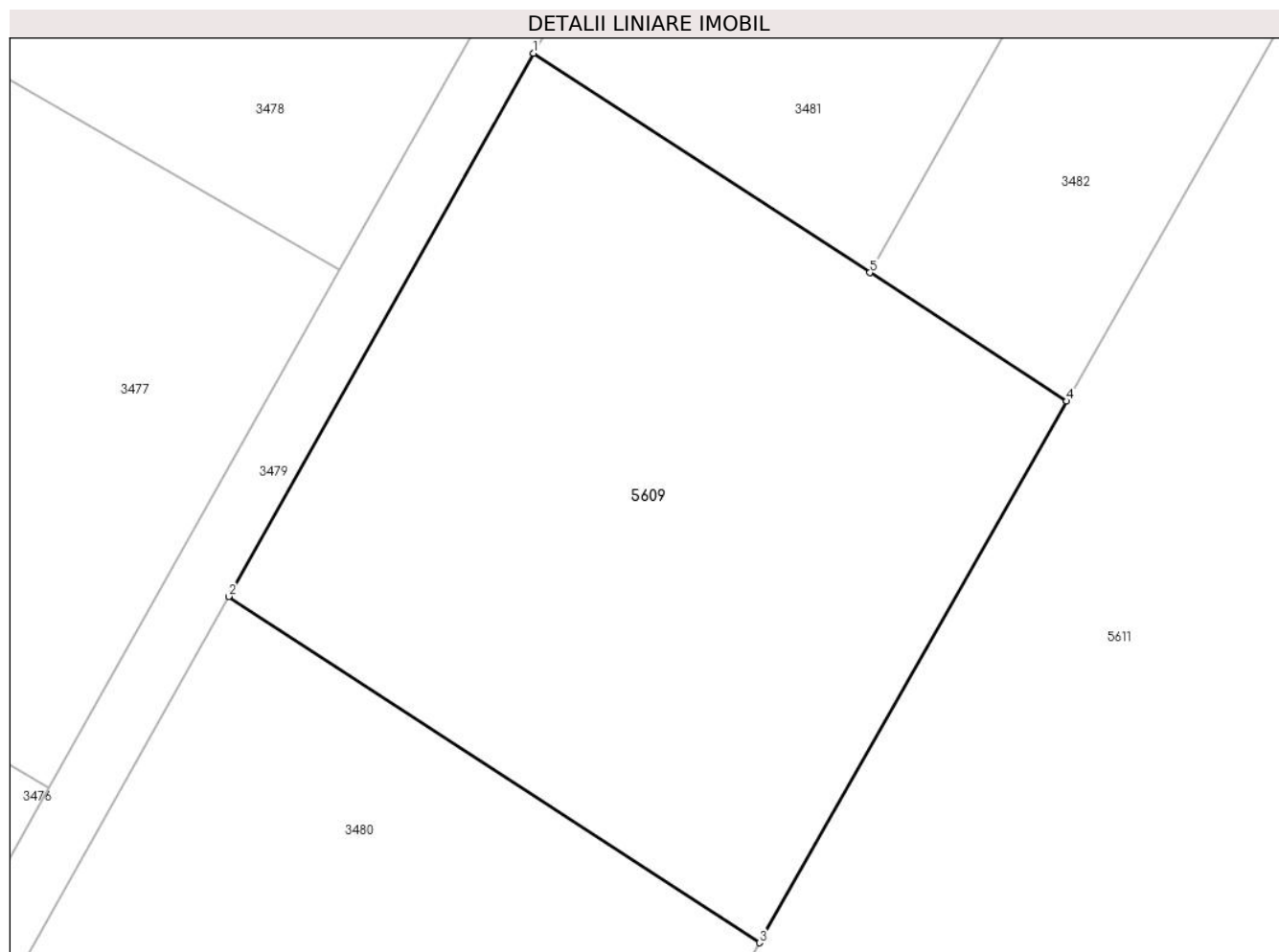
Inscrieri privind dezmembramintele dreptului de proprietate, drepturi reale de garanție și sarcini	Referințe
NU SUNT	

## Anexa Nr. 1 La Partea I

## Teren

Nr cadastral	Suprafața (mp)*	Observații / Referințe
	400	TEREN EXTRAVILAN, NEIMPREJMUIT.

\* Suprafața este determinată în planul de proiecție Stereo 70.



## Date referitoare la teren

Crt	Categorie folosință	Intra vilan	Suprafața (mp)	Tarla	Parcelă	Nr. topo	Observații / Referințe
120	arabil	NU	400	256	120	-	

## Lungime Segmente

1) Valorile lungimilor segmentelor sunt obținute din proiecție în plan.

Punct început	X / Y	Punct sfârșit	X / Y	Lungime segment (** (m)
1	644.932,83 361.324,184	2	644.923,121 361.306,902	19.823
2	644.923,121 361.306,902	3	644.940,023 361.295,882	20.177
3	644.940,023 361.295,882	4	644.949,808 361.313,114	19.817
4	644.949,808 361.313,114	5	644.943,536 361.317,204	7.488
5	644.943,536 361.317,204	1	644.932,83 361.324,184	12.78

**\*\* Lungimile segmentelor sunt determinate în planul de proiecție Stereo 70 și sunt rotunjite la 1 milimetru.**

**\*\*\* Distanța dintre puncte este formată din segmente cumulate ce sunt mai mici decât valoarea 1 milimetru.**





**DATE DESPRE IMOBILUL NR. 5610**

Oficiul de Cadastru și Publicitate Imobiliară IALOMITA  
Biroul de Cadastru și Publicitate Imobiliară Slobozia

**A. Partea I. Descrierea imobilului**

TEREN Extravilan

Adresa: Jud. Ialomita

Nr. Crt	Nr cadastral Nr. topografic	Suprafața* (mp)	Observații / Referințe
A1		900	Sector cadastral:12 Teren neimprejmuit; TEREN EXTRAVILAN, NEIMPREJMUIT.

**B. Partea II. Proprietari și acte**

Inscrieri privitoare la dreptul de proprietate și alte drepturi reale		Referințe
/		
Act Administrativ nr. 117182/56252, din 03/12/1996 emis de CJSIPT IALOMITA;		
B1	Intabulare, drept de PROPRIETATE, dobandit prin Reconstituire, cota actuala 1/1 1) MIHALACHE IORDACHE, decedat DEFUNCT:Da	A1

**C. Partea III. SARCINI .**

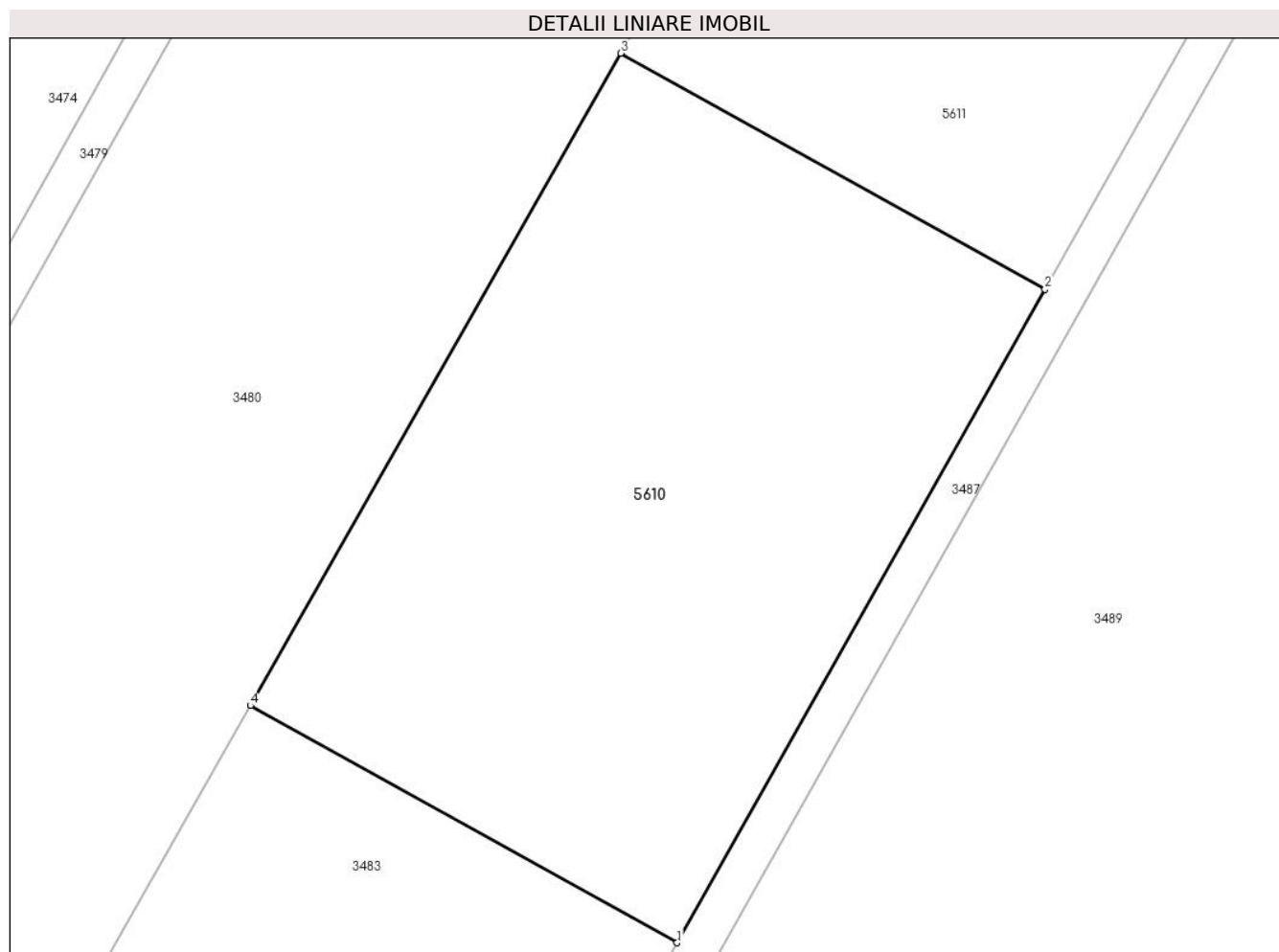
Inscrieri privind dezmembramintele dreptului de proprietate, drepturi reale de garanție și sarcini	Referințe
NU SUNT	

## Anexa Nr. 1 La Partea I

## Teren

Nr cadastral	Suprafața (mp)*	Observații / Referințe
	900	TEREN EXTRAVILAN, NEIMPREJMUIT.

\* Suprafața este determinată în planul de proiecție Stereo 70.



## Date referitoare la teren

Crt	Categorie folosință	Intra vilan	Suprafața (mp)	Tarla	Parcelă	Nr. topo	Observații / Referințe
11 2	arabil	NU	900	256	112	-	

## Lungime Segmente

1) Valorile lungimilor segmentelor sunt obținute din proiecție în plan.

Punct început	X / Y	Punct sfârșit	X / Y	Lungime segment (** (m)
1	644.914,477 361.201,805	2	644.932,748 361.234,246	37.232
2	644.932,748 361.234,246	3	644.911,674 361.245,954	24.108
3	644.911,674 361.245,954	4	644.893,29 361.213,577	37.233
4	644.893,29 361.213,577	1	644.914,477 361.201,805	24.238

**\*\* Lungimile segmentelor sunt determinate în planul de proiecție Stereo 70 și sunt rotunjite la 1 milimetru.**

**\*\*\* Distanța dintre puncte este formată din segmente cumulate ce sunt mai mici decât valoarea 1 milimetru.**



**DATE DESPRE IMOBILUL NR. 5611**

Oficiul de Cadastru și Publicitate Imobiliară IALOMITA  
Biroul de Cadastru și Publicitate Imobiliară Slobozia

**A. Partea I. Descrierea imobilului**

TEREN Extravilan

Adresa: Jud. Ialomita

Nr. Crt	Nr cadastral Nr. topografic	Suprafața* (mp)	Observații / Referințe
A1		3.924	Sector cadastral:12 Teren neimprejmuit; TEREN EXTRAVILAN, NEIMPREJMUIT.

**B. Partea II. Proprietari și acte**

Inscrieri privitoare la dreptul de proprietate și alte drepturi reale		Referințe
/		
Act Administrativ nr. 117182/56292, din 03/12/1996 emis de CJSIPT IALOMITA;		
B1	Intabulare, drept de PROPRIETATE, dobandit prin Reconstituire, cota actuala 1/1 1) MIHALACHE IORDACHE, decedat DEFUNCT:Da	A1

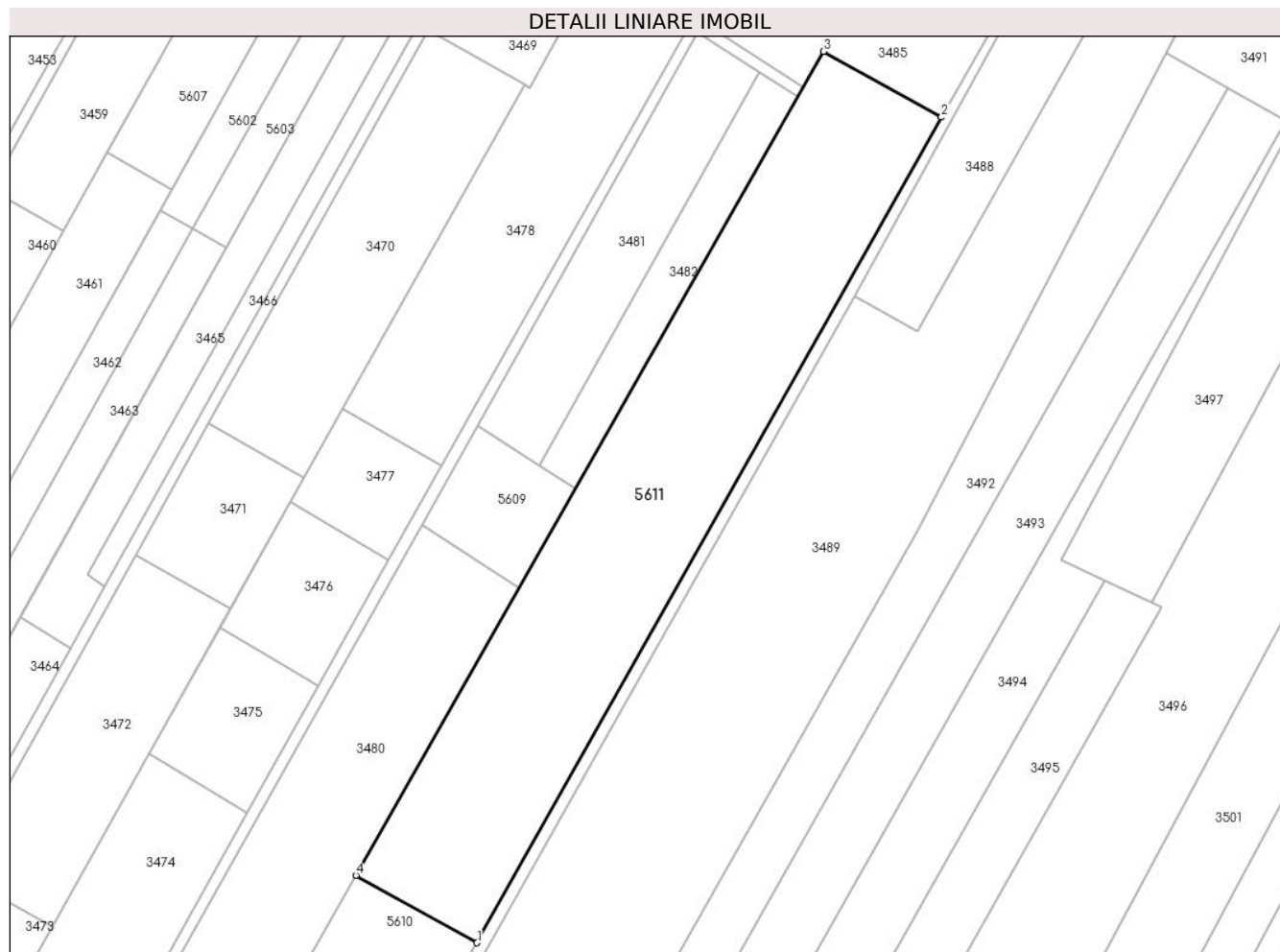
**C. Partea III. SARCINI .**

Inscrieri privind dezmembramintele dreptului de proprietate, drepturi reale de garanție și sarcini	Referințe
NU SUNT	

**Teren**

Nr cadastral	Suprafața (mp)*	Observații / Referințe
	3.924	TEREN EXTRAVILAN, NEIMPREJMUIT.

\* Suprafața este determinată în planul de proiecție Stereo 70.



**Date referitoare la teren**

Crt	Categorie folosință	Intra vilan	Suprafața (mp)	Tarla	Parcelă	Nr. topo	Observații / Referințe
109	arabil	NU	3.924	256	109	-	

**Lungime Segmente**

1) Valorile lungimilor segmentelor sunt obținute din proiecție în plan.

Punct început	X / Y	Punct sfârșit	X / Y	Lungime segment (** (m)
1	644.932,748 361.234,246	2	645.013,588 361.377,781	164.734
2	645.013,588 361.377,781	3	644.993,017 361.389,21	23.533
3	644.993,017 361.389,21	4	644.911,674 361.245,954	164.739
4	644.911,674 361.245,954	1	644.932,748 361.234,246	24.108

**\*\* Lungimile segmentelor sunt determinate în planul de proiecție Stereo 70 și sunt rotunjite la 1 milimetru.**

**\*\*\* Distanța dintre puncte este formată din segmente cumulate ce sunt mai mici decât valoarea 1 milimetru.**





**DATE DESPRE IMOBILUL NR. 5612**

Oficiul de Cadastru și Publicitate Imobiliară IALOMITA  
Biroul de Cadastru și Publicitate Imobiliară Slobozia

**A. Partea I. Descrierea imobilului**

TEREN Extravilan

Adresa: Jud. Ialomita

Nr. Crt	Nr cadastral Nr. topografic	Suprafața* (mp)	Observații / Referințe
A1		700	Sector cadastral:12 Teren neimprejmuit; TEREN EXTRAVILAN, NEIMPREJMUIT.

**B. Partea II. Proprietari și acte**

Inscrieri privitoare la dreptul de proprietate și alte drepturi reale		Referințe
/		
Act Notarial nr. 375, din 15/09/2015 emis de BIN ION TRAIAN;		
B1	Intabulare, drept de PROPRIETATE, dobandit prin Succesiune, cota actuala 1/3 1) NITA GEORGETA	A1
B2	Intabulare, drept de PROPRIETATE, dobandit prin Succesiune, cota actuala 1/3 1) CRISTEA CARMEN-DIANA	A1
B3	Intabulare, drept de PROPRIETATE, dobandit prin Succesiune, cota actuala 1/3 1) CRISTEA VIOREL	A1

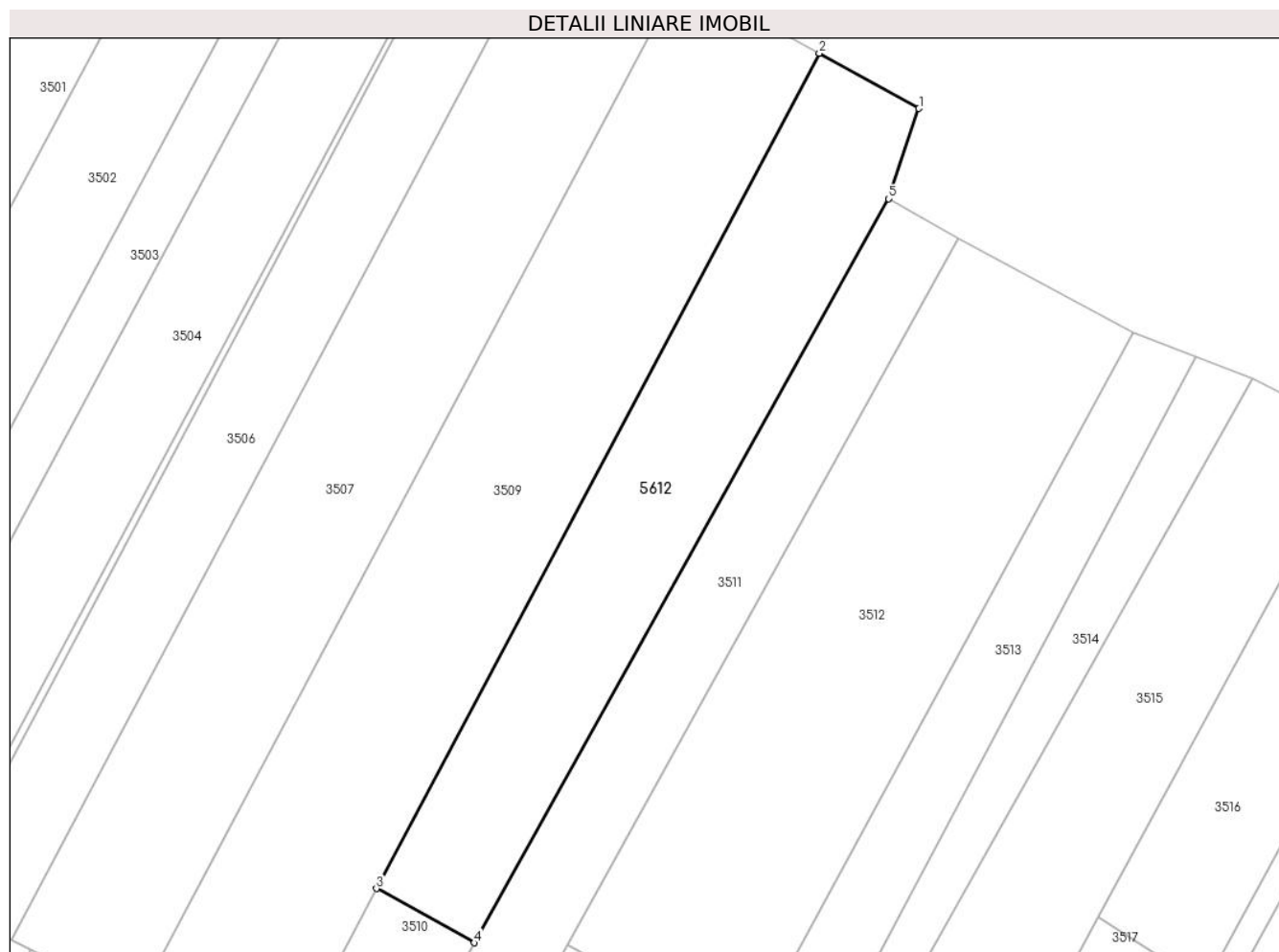
**C. Partea III. SARCINI**

Inscrieri privind dezmembramintele dreptului de proprietate, drepturi reale de garanție și sarcini		Referințe
/		
Act Notarial nr. 375, din 15/09/2015 emis de BIN ION TRAIAN;		
C1	Intabulare, drept de UZUFRACT VIAGER, dobandit prin Succesiune, cota actuala 1/1, cota initiala 1/1 1) CRISTEA ELISABETA	A1

**Anexa Nr. 1 La Partea I****Teren**

Nr cadastral	Suprafața (mp)*	Observații / Referințe
	700	TEREN EXTRAVILAN, NEIMPREJMUIT.

\* Suprafața este determinată în planul de proiecție Stereo 70.

**Date referitoare la teren**

Crt	Categorie folosință	Intravilan	Suprafața (mp)	Tarla	Parcelă	Nr. topo	Observații / Referințe
39	arabil	NU	700	256	39	-	

**Lungime Segmente**

1) Valorile lungimilor segmentelor sunt obținute din proiecție în plan.

Punct început	X / Y	Punct sfârșit	X / Y	Lungime segment (** (m)
1	645.218,685 361.405,959	2	645.210,873 361.410,285	8.93
2	645.210,873 361.410,285	3	645.176,173 361.344,871	74.048
3	645.176,173 361.344,871	4	645.183,831 361.340,63	8.754
4	645.183,831 361.340,63	5	645.216,304 361.398,892	66.701
5	645.216,304 361.398,892	1	645.218,685 361.405,959	7.457

**\*\* Lungimile segmentelor sunt determinate în planul de proiecție Stereo 70 și sunt rotunjite la 1 milimetru.**

**\*\*\* Distanța dintre puncte este formată din segmente cumulate ce sunt mai mici decât valoarea 1 milimetru.**



**DATE DESPRE IMOBILUL NR. 5613**

Oficiul de Cadastru și Publicitate Imobiliară IALOMITA  
Biroul de Cadastru și Publicitate Imobiliară Slobozia

**A. Partea I. Descrierea imobilului**

TEREN Extravilan

Adresa: Jud. Ialomita

Nr. Crt	Nr cadastral Nr. topografic	Suprafața* (mp)	Observații / Referințe
A1	22776	7.121	Sector cadastral:12 Teren neimprejmuit;

**B. Partea II. Proprietari și acte**

Inscrieri privitoare la dreptul de proprietate și alte drepturi reale		Referințe
<b>6621 / 22/01/2020</b>		
Act Administrativ nr. 117724/56239, din 19/12/2019 emis de COMISIA JUDETEANA IALOMITA;		
B2	Intabulare, drept de PROPRIETATE, dobandit prin Reconstituire, cota actuala 1/1 1) <b>GHERGHE MARIA</b> 2) <b>VASILE VICTORIA</b> , decedata	A1

**C. Partea III. SARCINI .**

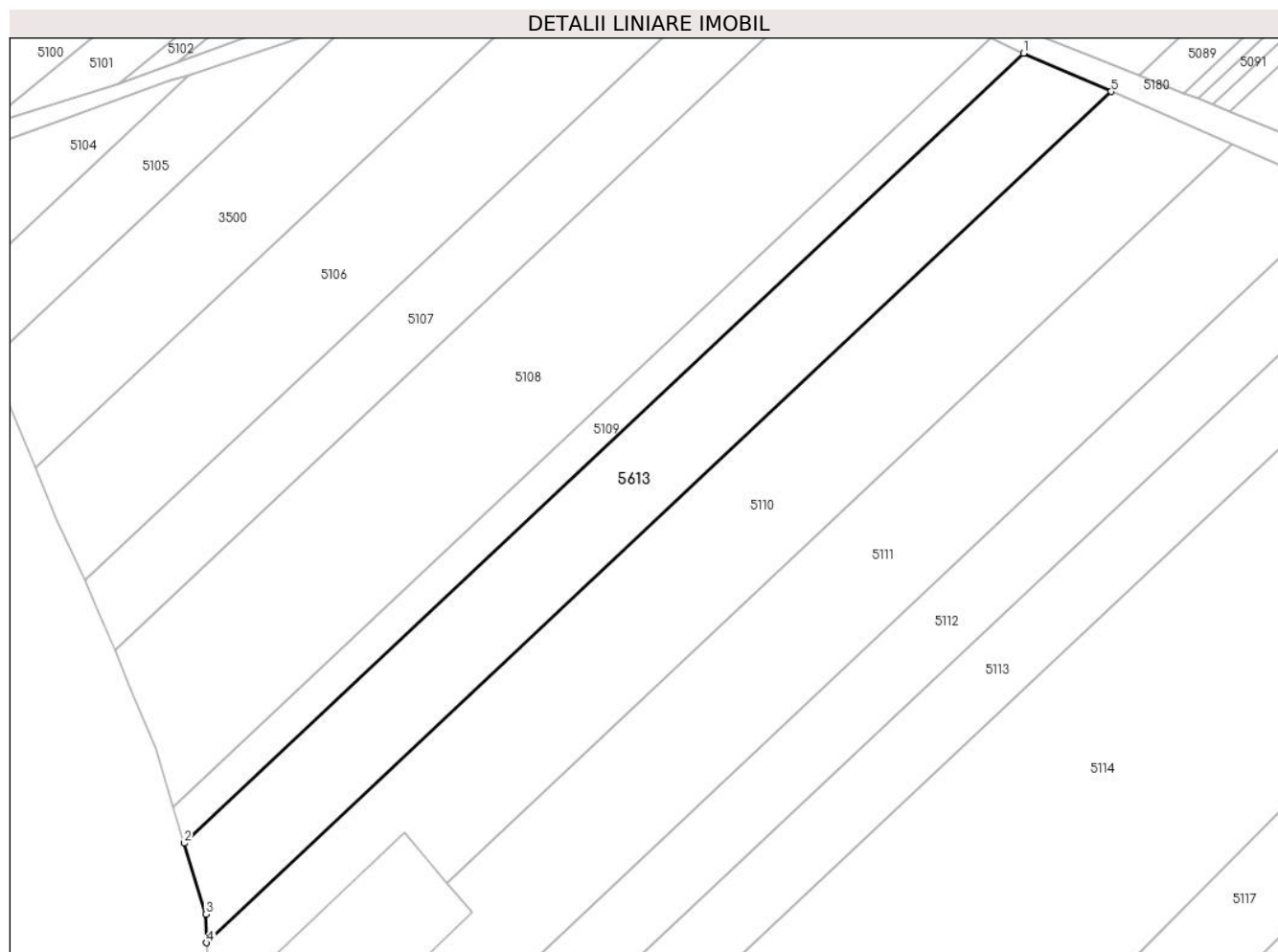
Inscrieri privind dezmembramintele dreptului de proprietate, drepturi reale de garanție și sarcini	Referințe
NU SUNT	

## Anexa Nr. 1 La Partea I

## Teren

Nr cadastral	Suprafața (mp)*	Observații / Referințe
22776	7.121	

\* Suprafața este determinată în planul de proiecție Stereo 70.



## Date referitoare la teren

Crt	Categorie folosință	Intravilan	Suprafața (mp)	Tarla	Parcelă	Nr. topo	Observații / Referințe
5	arabil	NU	7.121	340/5	5/1	-	

## Lungime Segmente

1) Valorile lungimilor segmentelor sunt obținute din proiecție în plan.

Punct început	X / Y	Punct sfârșit	X / Y	Lungime segment (** (m)
1	646.561,12 360.449,046	2	646.342,246 360.243,205	300.46
2	646.342,246 360.243,205	3	646.347,813 360.224,693	19.33
3	646.347,813 360.224,693	4	646.348,076 360.217,283	7.415
4	646.348,076 360.217,283	5	646.583,872 360.439,04	323.691
5	646.583,872 360.439,04	1	646.561,12 360.449,046	24.855

**\*\* Lungimile segmentelor sunt determinate în planul de proiecție Stereo 70 și sunt rotunjite la 1 milimetru.**

**\*\*\* Distanța dintre puncte este formată din segmente cumulate ce sunt mai mici decât valoarea 1 milimetru.**





**DATE DESPRE IMOBILUL NR. 5614**

Oficiul de Cadastru și Publicitate Imobiliară IALOMITA  
Biroul de Cadastru și Publicitate Imobiliară Slobozia

**A. Partea I. Descrierea imobilului**

TEREN Extravilan

Adresa: Jud. Ialomita

Nr. Crt	Nr cadastral Nr. topografic	Suprafața* (mp)	Observații / Referințe
A1		500	Sector cadastral:12 Teren neimprejmuit; TEREN EXTRAVILAN, NEIMPREJMUIT.

**B. Partea II. Proprietari și acte**

Inscrieri privitoare la dreptul de proprietate și alte drepturi reale		Referințe
/		
Act Administrativ nr. 117191/56252, din 05/12/1996 emis de CJSIPT IALOMITA;		
B1	Intabulare, drept de PROPRIETATE, dobandit prin Reconstituire, cota actuala 1/1 1) AVRAMITA STEFAN	A1

**C. Partea III. SARCINI .**

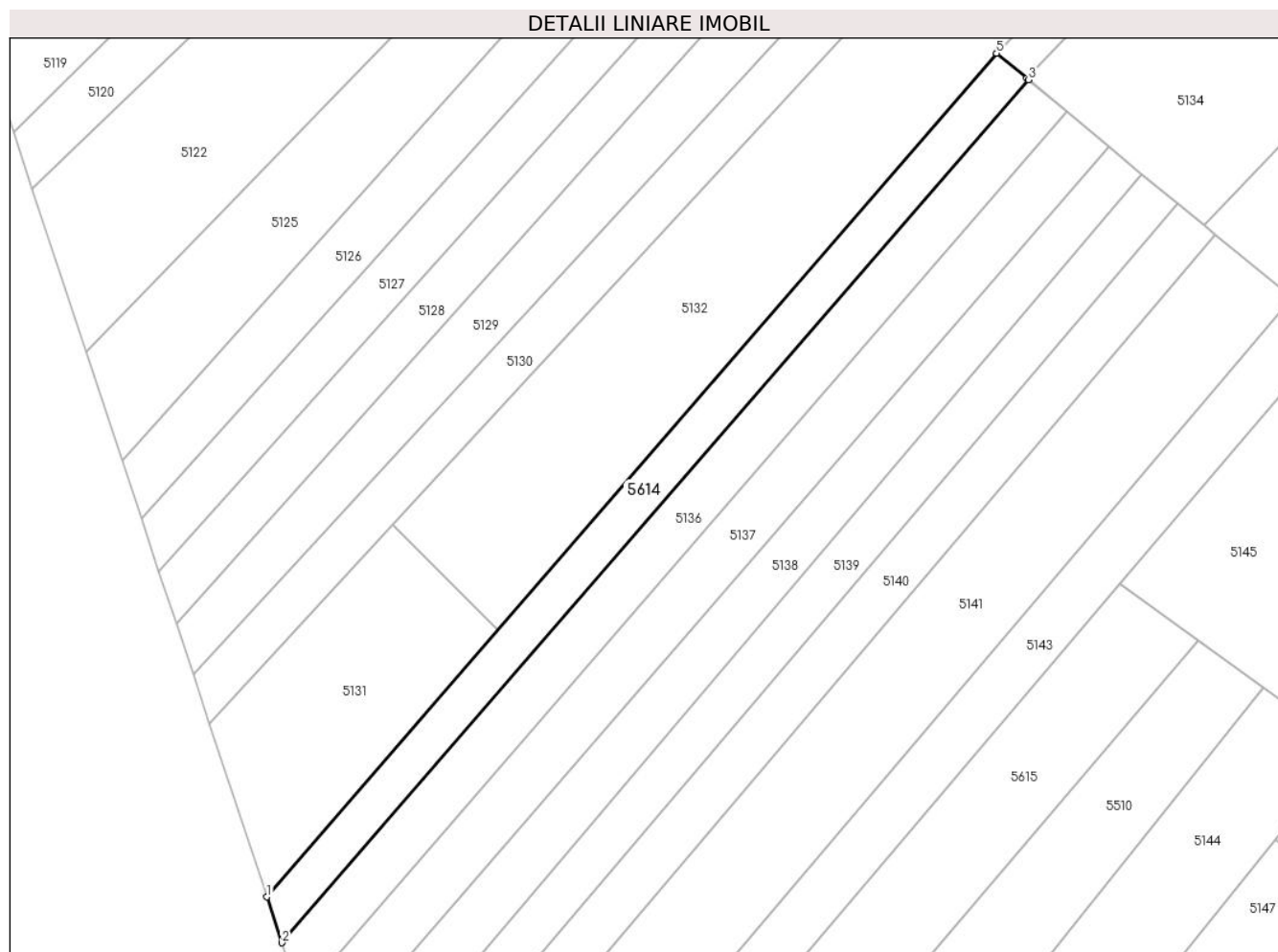
Inscrieri privind dezmembramintele dreptului de proprietate, drepturi reale de garanție și sarcini	Referințe
NU SUNT	

## Anexa Nr. 1 La Partea I

## Teren

Nr cadastral	Suprafața (mp)*	Observații / Referințe
	500	TEREN EXTRAVILAN, NEIMPREJMUIT.

\* Suprafața este determinată în planul de proiecție Stereo 70.



## Date referitoare la teren

Crt	Categorie folosință	Intra vilan	Suprafața (mp)	Tarla	Parcelă	Nr. topo	Observații / Referințe
31	arabil	NU	500	340/5	31	-	

## Lungime Segmente

1) Valorile lungimilor segmentelor sunt obținute din proiecție în plan.

Punct început	X / Y	Punct sfârșit	X / Y	Lungime segment (** (m)
1	646.438,712 359.905,709	2	646.440,281 359.900,971	4.991
2	646.440,281 359.900,971	3	646.517,473 359.990,15	117.946
3	646.517,473 359.990,15	4	646.517,288 359.990,302	0.24
4	646.517,288 359.990,302	5	646.514,169 359.992,883	4.048
5	646.514,169 359.992,883	1	646.438,712 359.905,709	115.296

**\*\* Lungimile segmentelor sunt determinate în planul de proiecție Stereo 70 și sunt rotunjite la 1 milimetru.**

**\*\*\* Distanța dintre puncte este formată din segmente cumulate ce sunt mai mici decât valoarea 1 milimetru.**



**DATE DESPRE IMOBILUL NR. 5615**

Oficiul de Cadastru și Publicitate Imobiliară IALOMITA  
Biroul de Cadastru și Publicitate Imobiliară Slobozia

**A. Partea I. Descrierea imobilului**

TEREN Extravilan

Adresa: Jud. Ialomita

Nr. Crt	Nr cadastral Nr. topografic	Suprafața* (mp)	Observații / Referințe
A1	22821	1.094	Sector cadastral:12 Teren neimprejmuit;

**B. Partea II. Proprietari și acte**

Inscrieri privitoare la dreptul de proprietate și alte drepturi reale		Referințe
<b>119562 / 03/09/2021</b>		
Act Notarial nr. 410, din 20/08/2021 emis de Ion Traian (act notarial nr 409 din 20.08.2021, emis de Ion Traian);		
B4	Intabulare, drept de PROPRIETATE, dobandit prin Succesiune, cota actuala 3/8 1) <b>CONSTANTINESCU DANIELA</b>	A1
B5	Intabulare, drept de PROPRIETATE, dobandit prin Succesiune, cota actuala 3/8 1) <b>ALEXE VICTORIA</b> , decedata	A1
B6	Intabulare, drept de PROPRIETATE, dobandit prin Succesiune, cota actuala 1/8 1) <b>CONSTANTINESCU DANIELA</b>	A1
B7	Intabulare, drept de PROPRIETATE, dobandit prin Succesiune, cota actuala 1/8 1) <b>ALEXE VICTORIA</b> , decedata	A1

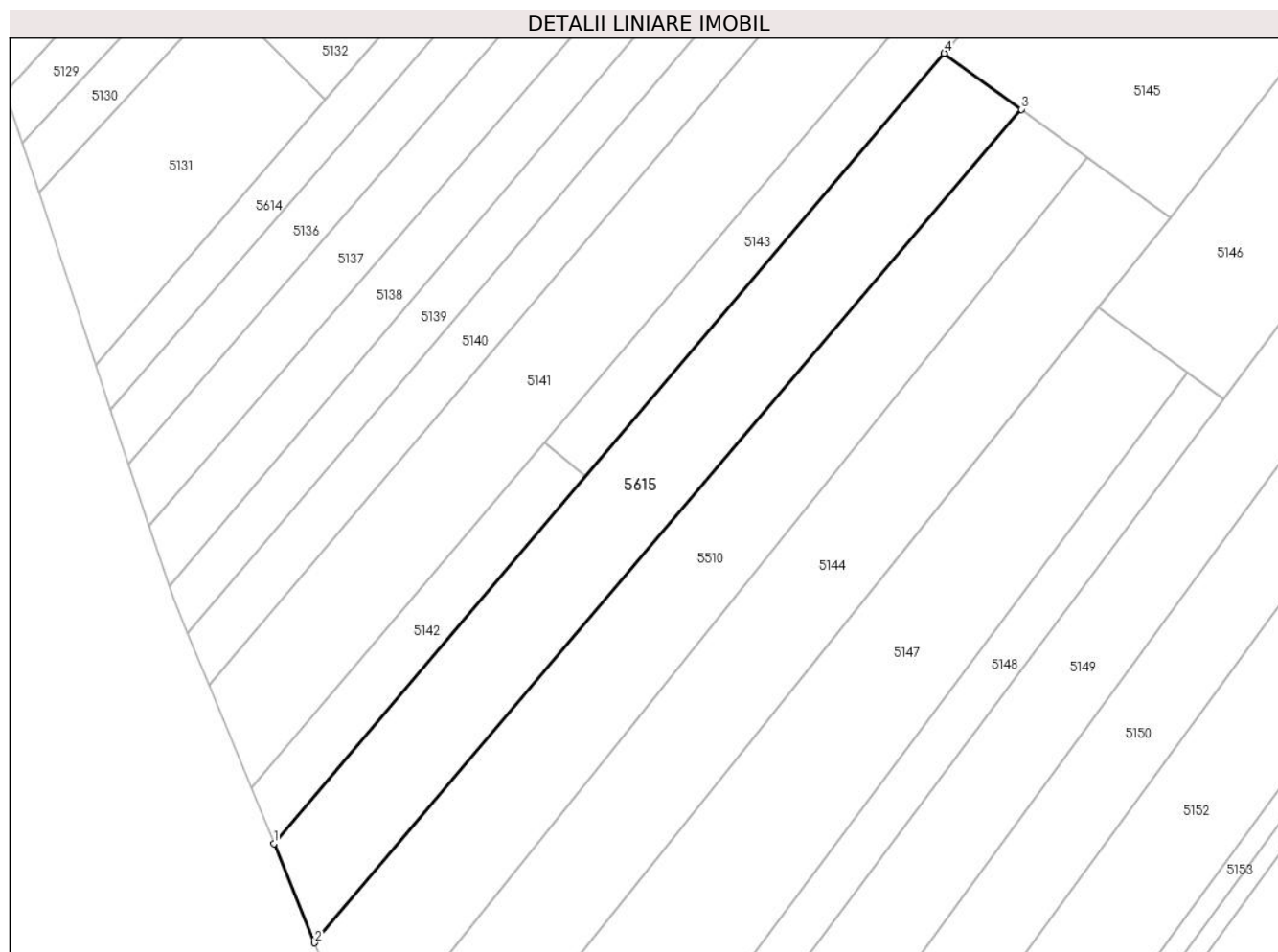
**C. Partea III. SARCINI .**

Inscrieri privind dezmembramintele dreptului de proprietate, drepturi reale de garanție și sarcini	Referințe
NU SUNT	

**Teren**

Nr cadastral	Suprafața (mp)*	Observații / Referințe
22821	1.094	

\* Suprafața este determinată în planul de proiecție Stereo 70.



**Date referitoare la teren**

Crt	Categorie folosință	Intravilan	Suprafața (mp)	Tarla	Parcelă	Nr. topo	Observații / Referințe
40	arabil	NU	1.094	340/5	40/1	-	

**Lungime Segmente**

1) Valorile lungimilor segmentelor sunt obținute din proiecție în plan.

Punct început	X / Y	Punct sfârșit	X / Y	Lungime segment (** (m)
1	646.457,242 359.855,942	2	646.461,472 359.845,647	11.13
2	646.461,472 359.845,647	3	646.534,971 359.932,25	113.588
3	646.534,971 359.932,25	4	646.526,948 359.938,076	9.915
4	646.526,948 359.938,076	1	646.457,242 359.855,942	107.726

\*\* Lungimile segmentelor sunt determinate în planul de proiecție Stereo 70 și sunt rotunjite la 1 milimetru.

**\*\*\* Distanţa dintre puncte este formată din segmente cumulate ce sunt mai mici decât valoarea 1 milimetru.**





**DATE DESPRE IMOBILUL NR. 5616**

Oficiul de Cadastru și Publicitate Imobiliară IALOMITA  
Biroul de Cadastru și Publicitate Imobiliară Slobozia

**A. Partea I. Descrierea imobilului**

TEREN Extravilan

Adresa: Jud. Ialomita

Nr. Crt	Nr cadastral Nr. topografic	Suprafața* (mp)	Observații / Referințe
A1		2.065	Sector cadastral:12 Teren neimprejmuit;

**B. Partea II. Proprietari și acte**

Inscrieri privitoare la dreptul de proprietate și alte drepturi reale		Referințe
/		
Act Normativ nr. 7, din 13/03/1996 emis de Parlamentul Romaniei;		
B1	Inscrierea provizorie, drept de PROPRIETATE, proprietate publica,, dobandit prin Lege, cota actuala 1/1	A1
1) UNITATEA ADMINISTRATIV TERITORIALA VALEA MACRISULUI ,PROPRIETAR NEIDENTIFICAT, CIF: 4428000		

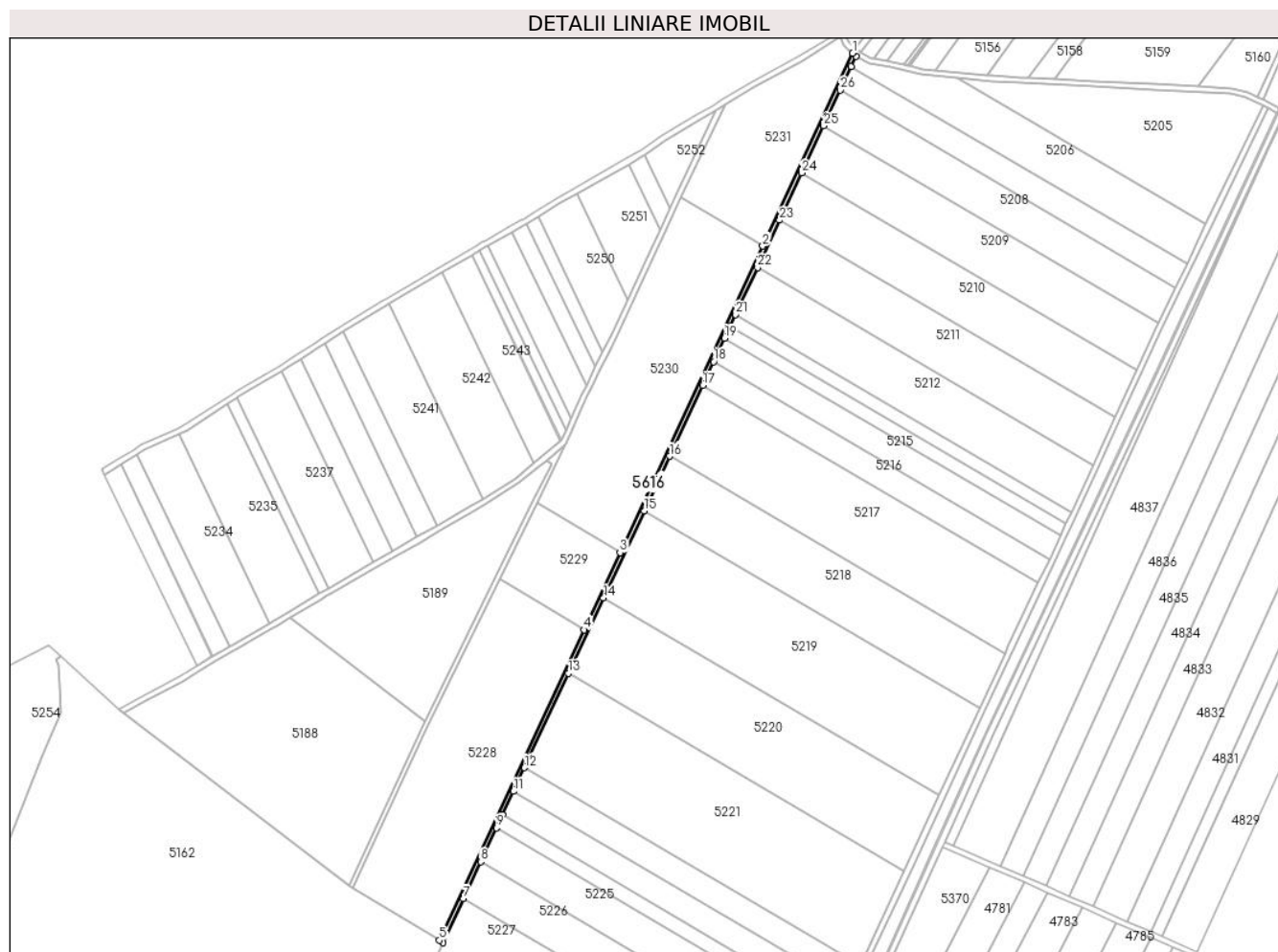
**C. Partea III. SARCINI .**

Inscrieri privind dezmembramintele dreptului de proprietate, drepturi reale de garanție și sarcini	Referințe
NU SUNT	

**Teren**

Nr cadastral	Suprafața (mp)*	Observații / Referințe
	2.065	

\* Suprafața este determinată în planul de proiecție Stereo 70.



**Date referitoare la teren**

Crt	Categorie folosință	Intramilan	Suprafața (mp)	Tarla	Parcelă	Nr. topo	Observații / Referințe
56 16	drum	NU	2.065	-	-	-	De 340/1

**Lungime Segmente**

1) Valorile lungimilor segmentelor sunt obținute din proiecție în plan.

Punct început	X / Y	Punct sfârșit	X / Y	Lungime segment (** (m)
1	646.477,889 359.804,564	2	646.414,591 359.668,819	149.778
3	646.314,087 359.453,274	4	646.288,756 359.398,95	59.94
5	646.186,96 359.180,635	6	646.189,426 359.178,824	3.059
7	646.203,897 359.209,859	8	646.216,008 359.235,833	28.658
9	646.227,071 359.259,56	10	646.231,352 359.268,74	10.13

Punct început	X / Y	Punct sfârșit	X / Y	Lungime segment (** (m)
2	646.414,591 359.668,819	3	646.314,087 359.453,274	237.825
4	646.288,756 359.398,95	5	646.186,96 359.180,635	240.881
6	646.189,426 359.178,824	7	646.203,897 359.209,859	34.243
8	646.216,008 359.235,833	9	646.227,071 359.259,56	26.179
10	646.231,352 359.268,74	11	646.239,126 359.285,414	18.397

Punct început	X / Y	Punct sfârșit	X / Y	Lungime segment (** (m)
11	646.239,126 359.285,414	12	646.246,856 359.301,99	18.29
13	646.277,786 359.368,323	14	646.302,544 359.421,422	58.587
15	646.331,08 359.482,619	16	646.349,002 359.521,057	42.411
17	646.372,239 359.570,891	18	646.379,983 359.587,498	18.323
19	646.387,725 359.604,102	20	646.391,595 359.612,403	9.159
21	646.395,466 359.620,703	22	646.410,944 359.653,898	36.626
23	646.426,423 359.687,096	24	646.441,917 359.720,325	36.664
25	646.457,427 359.753,587	26	646.469,054 359.778,524	27.515
27	646.476,799 359.795,133	28	646.480,204 359.802,499	8.115

Punct început	X / Y	Punct sfârșit	X / Y	Lungime segment (** (m)
12	646.246,856 359.301,99	13	646.277,786 359.368,323	73.19
14	646.302,544 359.421,422	15	646.331,08 359.482,619	67.523
16	646.349,002 359.521,057	17	646.372,239 359.570,891	54.986
18	646.379,983 359.587,498	19	646.387,725 359.604,102	18.32
20	646.391,595 359.612,403	21	646.395,466 359.620,703	9.158
22	646.410,944 359.653,898	23	646.426,423 359.687,096	36.629
24	646.441,917 359.720,325	25	646.457,427 359.753,587	36.7
26	646.469,054 359.778,524	27	646.476,799 359.795,133	18.326
28	646.480,204 359.802,499	1	646.477,889 359.804,564	3.102

\*\* Lungimile segmentelor sunt determinate în planul de proiecție Stereo 70 și sunt rotunjite la 1 milimetru.

\*\*\* Distanța dintre puncte este formată din segmente cumulate ce sunt mai mici decât valoarea 1 milimetru.



**DATE DESPRE IMOBILUL NR. 5617**

Oficiul de Cadastru și Publicitate Imobiliară IALOMITA  
Biroul de Cadastru și Publicitate Imobiliară Slobozia

**A. Partea I. Descrierea imobilului**

TEREN Extravilan

Adresa: Jud. Ialomita

Nr. Crt	Nr cadastral Nr. topografic	Suprafața* (mp)	Observații / Referințe
A1		525	Sector cadastral:12 Teren neimprejmuit;

**B. Partea II. Proprietari și acte**

Inscrieri privitoare la dreptul de proprietate și alte drepturi reale		Referințe
/		
Act Normativ nr. 7, din 13/03/1996 emis de Parlamentul Romaniei (Art.13 alin.15 din Legewa nr.7/1996, republicata ,cu modif.si compl.ulterioare);		
B1	Inscrierea provizorie, drept de PROPRIETATE,proprietate publica, dobandit prin Lege, cota actuala 1/1	A1
	1) UNITATEA ASMINISTRATIV TERITORIALA VALEA MACRISULUI,PROPRIETAR NEIDENTIFICAT, CIF: 4428000	

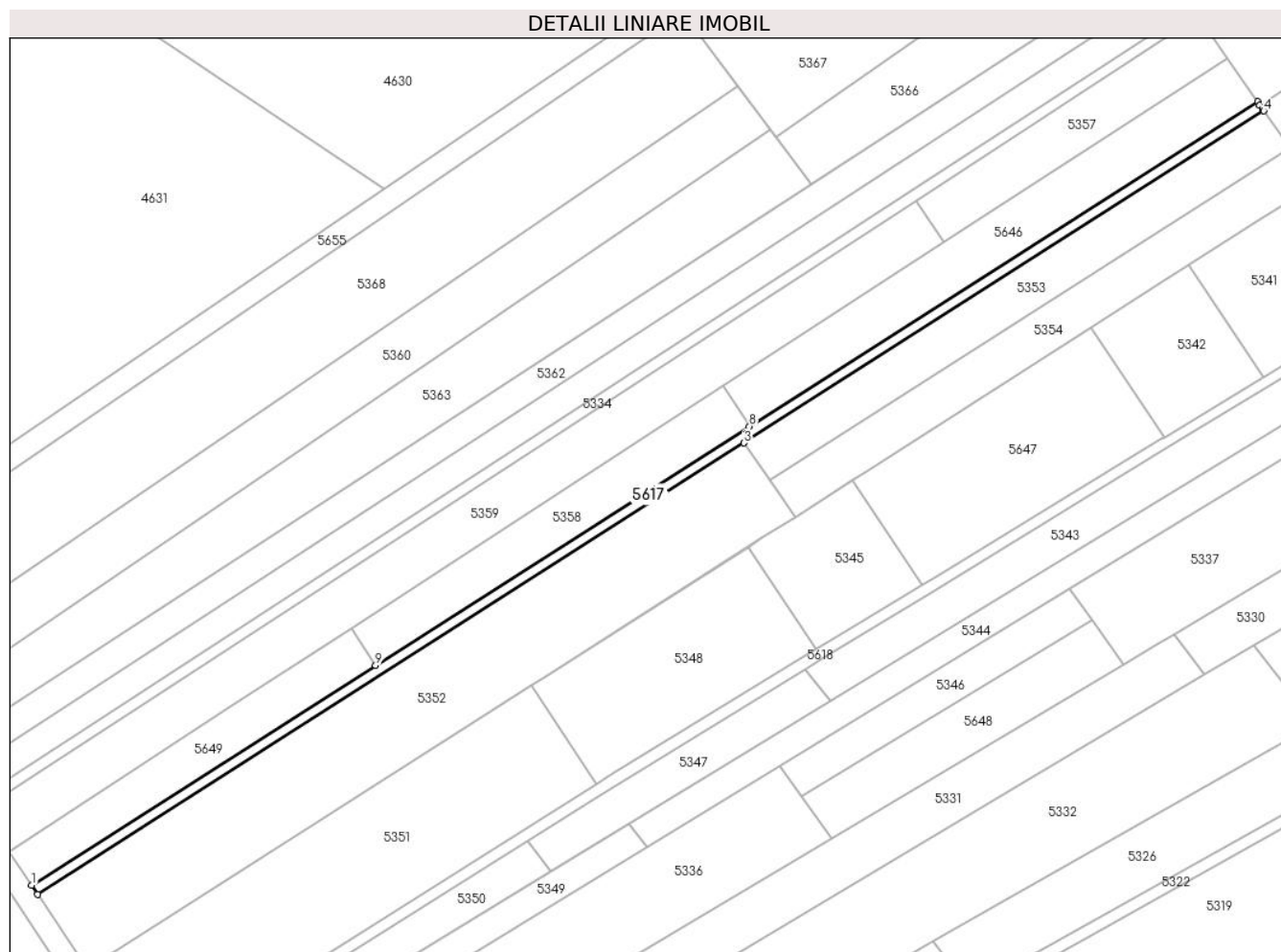
**C. Partea III. SARCINI .**

Inscrieri privind dezmembramintele dreptului de proprietate, drepturi reale de garanție și sarcini	Referințe
NU SUNT	

**Teren**

Nr cadastral	Suprafața (mp)*	Observații / Referințe
	525	

\* Suprafața este determinată în planul de proiecție Stereo 70.



**Date referitoare la teren**

Crt	Categorie folosință	Intravilan	Suprafața (mp)	Tarla	Parcelă	Nr. topo	Observații / Referințe
56 17	drum	NU	525	-	-	-	De 326/1/3

**Lungime Segmente**

1) Valorile lungimilor segmentelor sunt obținute din proiecție în plan.

Punct început	X / Y	Punct sfârșit	X / Y	Lungime segment (** (m)
1	645.130,833 359.533,212	2	645.131,943 359.531,548	2.0
2	645.131,943 359.531,548	3	645.259,323 359.612,89	151.137
3	645.259,323 359.612,89	4	645.353,086 359.672,766	111.249
4	645.353,086 359.672,766	5	645.352,817 359.673,152	0.47
5	645.352,817 359.673,152	6	645.352,364 359.673,802	0.792

Punct început	X / Y	Punct sfârșit	X / Y	Lungime segment (** (m)
6	645.352,364 359.673,802	7	645.351,942 359.674,408	0.739
7	645.351,942 359.674,408	8	645.260,304 359.615,89	108.729
8	645.260,304 359.615,89	9	645.192,86 359.572,821	80.022
9	645.192,86 359.572,821	1	645.130,833 359.533,212	73.595

\*\* Lungimile segmentelor sunt determinate în planul de proiecție Stereo 70 și sunt rotunjite la 1 milimetru.

\*\*\* Distanța dintre puncte este formată din segmente cumulate ce sunt mai mici decât valoarea 1 milimetru.





**DATE DESPRE IMOBILUL NR. 5618**

Oficiul de Cadastru și Publicitate Imobiliară IALOMITA  
Biroul de Cadastru și Publicitate Imobiliară Slobozia

**A. Partea I. Descrierea imobilului**

TEREN Extravilan

Adresa: Jud. Ialomita

Nr. Crt	Nr cadastral Nr. topografic	Suprafața* (mp)	Observații / Referințe
A1		510	Sector cadastral:12 Teren neimprejmuit;

**B. Partea II. Proprietari și acte**

Inscrieri privitoare la dreptul de proprietate și alte drepturi reale		Referințe
/		
Act Normativ nr. 7, din 13/03/1996 emis de Parlamentul Romaniei (Artr.13,alin.15 din Legea nr.7/1996, republ.,cu modif.si compl.ulterioare);		
B1	Inscrierea provizorie, drept de PROPRIETATEproprietate publica, dobandit prin Lege, cota actuala 1/1	A1
	1) UNITATERA ADMINISTRATIV TERITORIALA VALEA MACRISULUI,PROPRIETAR NEIDENTIFICAT, CIF: 4428000	

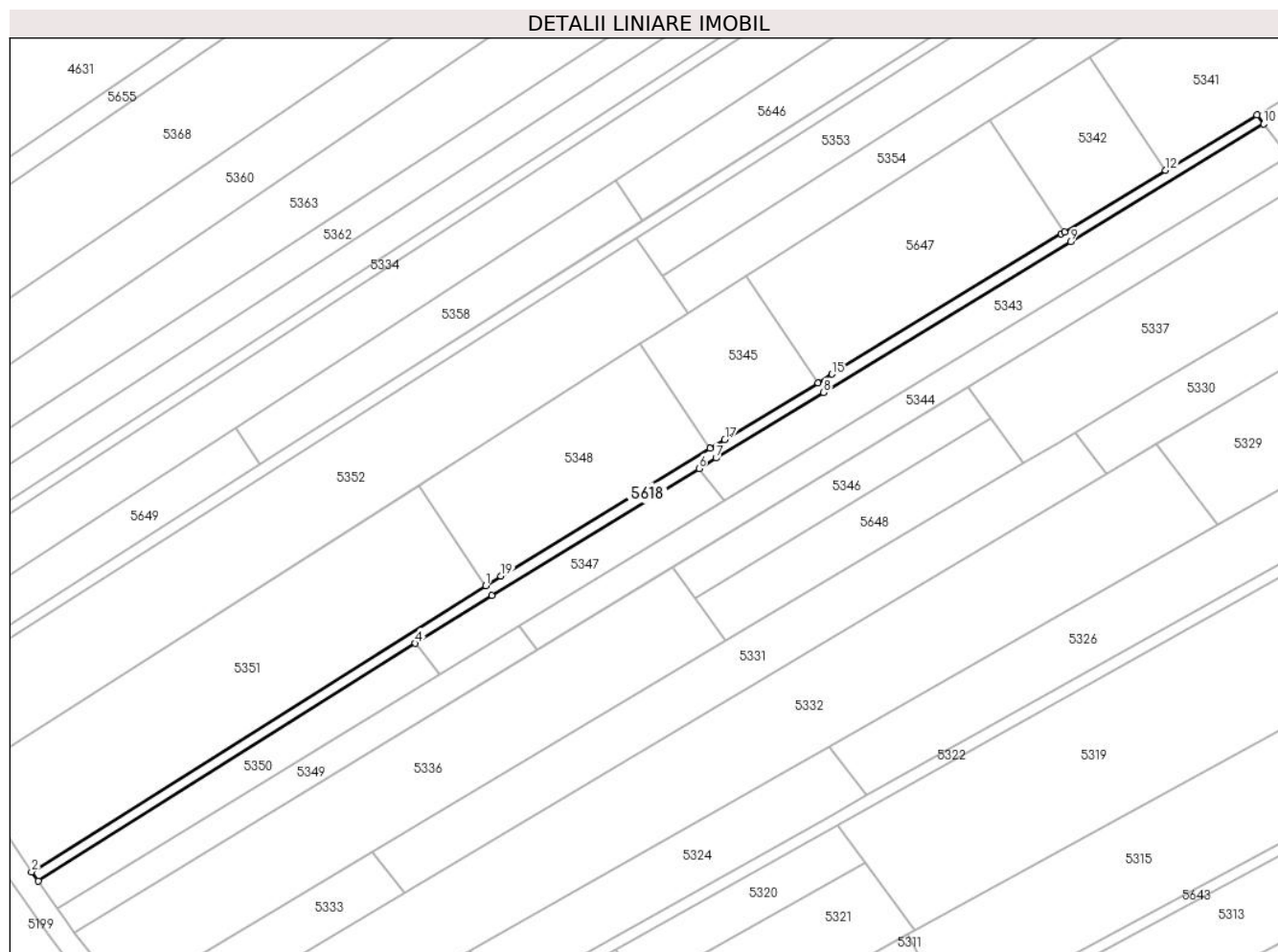
**C. Partea III. SARCINI .**

Inscrieri privind dezmembramintele dreptului de proprietate, drepturi reale de garanție și sarcini	Referințe
NU SUNT	

### Teren

Nr cadastral	Suprafața (mp)*	Observații / Referințe
	510	

\* Suprafața este determinată în planul de proiecție Stereo 70.



### Date referitoare la teren

Crt	Categorie folosință	Intravilan	Suprafața (mp)	Tarla	Parcelă	Nr. topo	Observații / Referințe
5618	drum	NU	510	-	-	-	De326/1/4

### Lungime Segmente

1) Valorile lungimilor segmentelor sunt obținute din proiecție în plan.

Punct început	X / Y	Punct sfârșit	X / Y	Lungime segment (** (m)
1	645.232,719 359.551,442	2	645.152,418 359.500,91	94.877
2	645.152,418 359.500,91	3	645.153,571 359.499,272	2.003
3	645.153,571 359.499,272	4	645.220,299 359.541,264	78.841
4	645.220,299 359.541,264	5	645.233,784 359.549,75	15.933
5	645.233,784 359.549,75	6	645.270,423 359.572,147	42.943

Punct început	X / Y	Punct sfârșit	X / Y	Lungime segment (** (m)
6	645.270,423 359.572,147	7	645.273,448 359.573,996	3.545
7	645.273,448 359.573,996	8	645.292,488 359.585,609	22.303
8	645.292,488 359.585,609	9	645.336,14 359.612,236	51.133
9	645.336,14 359.612,236	10	645.370,297 359.633,029	39.988
10	645.370,297 359.633,029	11	645.369,071 359.634,624	2.012
11	645.369,071 359.634,624	12	645.352,953 359.624,812	18.869
12	645.352,953 359.624,812	13	645.335,1 359.613,945	20.9
13	645.335,1 359.613,945	14	645.334,506 359.613,583	0.696
14	645.334,506 359.613,583	15	645.293,96 359.588,849	47.494
15	645.293,96 359.588,849	16	645.291,447 359.587,316	2.944
16	645.291,447 359.587,316	17	645.274,994 359.577,282	19.271
17	645.274,994 359.577,282	18	645.272,406 359.575,703	3.032
18	645.272,406 359.575,703	19	645.235,396 359.553,127	43.353
19	645.235,396 359.553,127	1	645.232,719 359.551,442	3.163

\*\* Lungimile segmentelor sunt determinate în planul de proiecție Stereo 70 și sunt rotunjite la 1 milimetru.

\*\*\* Distanța dintre puncte este formată din segmente cumulate ce sunt mai mici decât valoarea 1 milimetru.



**DATE DESPRE IMOBILUL NR. 5619**

Oficiul de Cadastru și Publicitate Imobiliară IALOMITA  
Biroul de Cadastru și Publicitate Imobiliară Slobozia

**A. Partea I. Descrierea imobilului**

TEREN Extravilan

Adresa: Jud. Ialomita

Nr. Crt	Nr cadastral Nr. topografic	Suprafața* (mp)	Observații / Referințe
A1		1.434	Sector cadastral:12 Teren neimprejmuit;

**B. Partea II. Proprietari și acte**

Inscrieri privitoare la dreptul de proprietate și alte drepturi reale	Referințe
/	
Act Normativ nr. 7, din 13/03/1996 emis de Parlamentul Romaniei;	
B1	Inscrierea provizorie, drept de PROPRIETATE, proprietate publica, dobandit prin Lege, cota actuala 1/1
	A1
1) UNITATEA ADMINISTRATIV TERITORIALA VALEA MACRISULUI, PROPRIETAR NEIDENTIFICAT, CIF: 4428000	

**C. Partea III. SARCINI .**

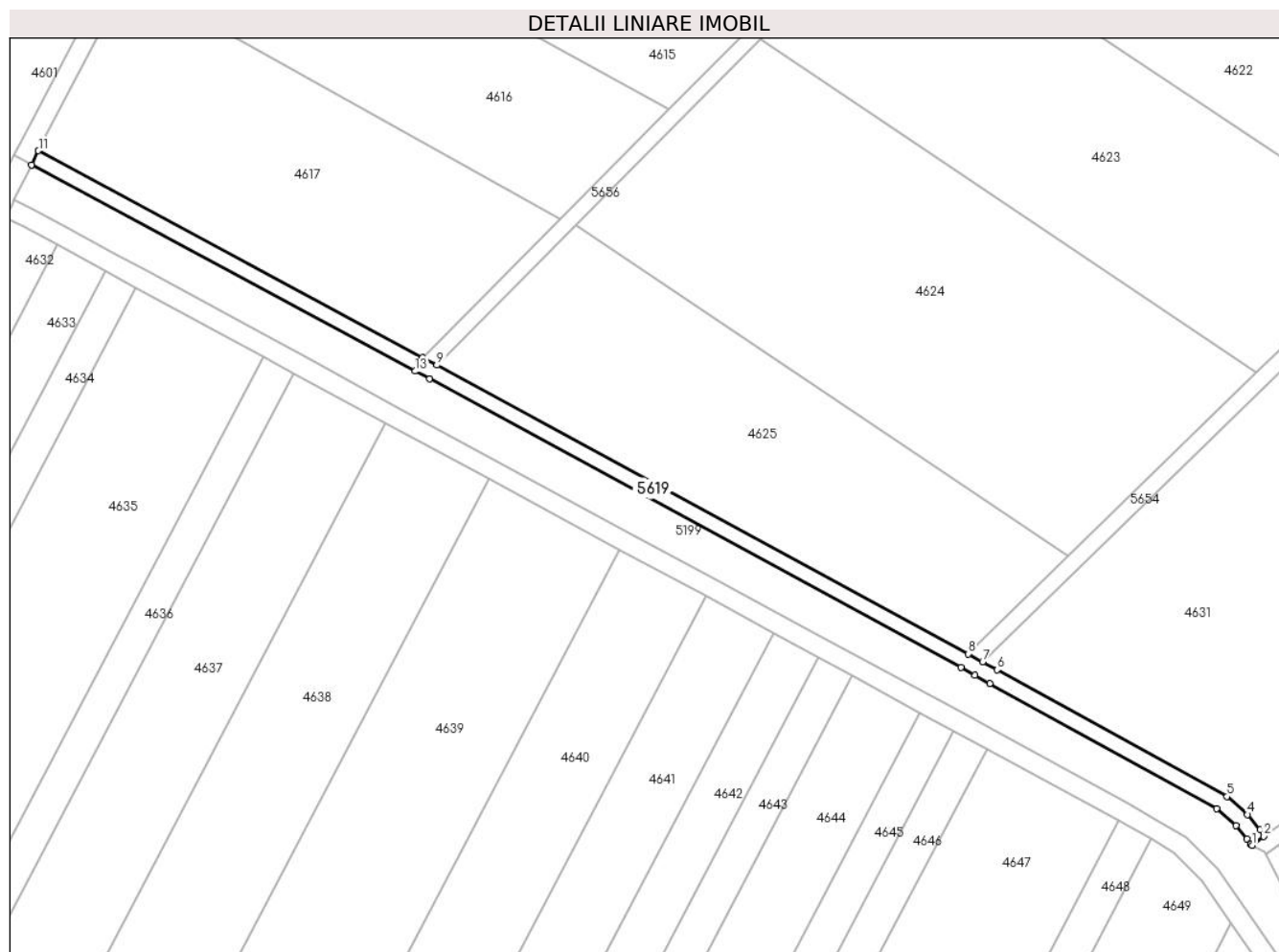
Inscrieri privind dezmembramintele dreptului de proprietate, drepturi reale de garanție și sarcini	Referințe
NU SUNT	

## Anexa Nr. 1 La Partea I

## Teren

Nr cadastral	Suprafața (mp)*	Observații / Referințe
	1.434	

\* Suprafața este determinată în planul de proiecție Stereo 70.



## Date referitoare la teren

Crt	Categorie folosință	Intravilan	Suprafața (mp)	Tarla	Parcelă	Nr. topo	Observații / Referințe
56 19	drum	NU	1.434	-	-	-	De 280/6

## Lungime Segmente

1) Valorile lungimilor segmentelor sunt obținute din proiecție în plan.

Punct început	X / Y	Punct sfârșit	X / Y	Lungime segment (** (m)
1	645.090,465 359.587,478	2	645.093,435 359.589,77	3.751
3	645.092,457 359.591,428	4	645.089,275 359.595,312	5.021
5	645.084,024 359.599,91	6	645.025,371 359.632,29	66.997
7	645.021,617 359.634,362	8	645.017,937 359.636,36	4.187
9	644.882,189 359.710,071	10	644.878,515 359.712,048	4.172

Punct început	X / Y	Punct sfârșit	X / Y	Lungime segment (** (m)
2	645.093,435 359.589,77	3	645.092,457 359.591,428	1.925
4	645.089,275 359.595,312	5	645.084,024 359.599,91	6.98
6	645.025,371 359.632,29	7	645.021,617 359.634,362	4.287
8	645.017,937 359.636,36	9	644.882,189 359.710,071	154.469
10	644.878,515 359.712,048	11	644.780,392 359.764,815	111.411

Punct început	X / Y	Punct sfârșit	X / Y	Lungime segment (** (m)
11	644.780,392 359.764,815	12	644.778,646 359.761,213	4.004
13	644.876,621 359.708,525	14	644.880,287 359.706,552	4.164
15	645.016,028 359.632,844	16	645.019,697 359.630,853	4.174
17	645.023,438 359.628,788	18	645.081,359 359.596,831	66.152
19	645.086,407 359.592,501	20	645.089,168 359.589,131	4.357
21	645.089,989 359.587,738	1	645.090,465 359.587,478	0.543

Punct început	X / Y	Punct sfârșit	X / Y	Lungime segment (** (m)
12	644.778,646 359.761,213	13	644.876,621 359.708,525	111.244
14	644.880,287 359.706,552	15	645.016,028 359.632,844	154.462
16	645.019,697 359.630,853	17	645.023,438 359.628,788	4.273
18	645.081,359 359.596,831	19	645.086,407 359.592,501	6.651
20	645.089,168 359.589,131	21	645.089,989 359.587,738	1.617

\*\* Lungimile segmentelor sunt determinate în planul de proiecție Stereo 70 și sunt rotunjite la 1 milimetru.

\*\*\* Distanța dintre puncte este formată din segmente cumulate ce sunt mai mici decât valoarea 1 milimetru.





**DATE DESPRE IMOBILUL NR. 5620**

Oficiul de Cadastru și Publicitate Imobiliară IALOMITA  
Biroul de Cadastru și Publicitate Imobiliară Slobozia

**A. Partea I. Descrierea imobilului**

TEREN Extravilan

Adresa: Jud. Ialomita

Nr. Crt	Nr cadastral Nr. topografic	Suprafața* (mp)	Observații / Referințe
A1	24461	821	Sector cadastral:12 Teren neimprejmuit;

**B. Partea II. Proprietari și acte**

Inscrieri privitoare la dreptul de proprietate și alte drepturi reale	Referințe
<b>7014 / 27/01/2022</b>	
Act Administrativ nr. 122515/56237, din 23/12/2021 emis de COMISIA JUDETEANA IALOMITA;	
B1	A1
Intabulare, drept de PROPRIETATE, dobandit prin Reconstituire, cota actuala 1/1 1) Georgescu Georgeta	

**C. Partea III. SARCINI .**

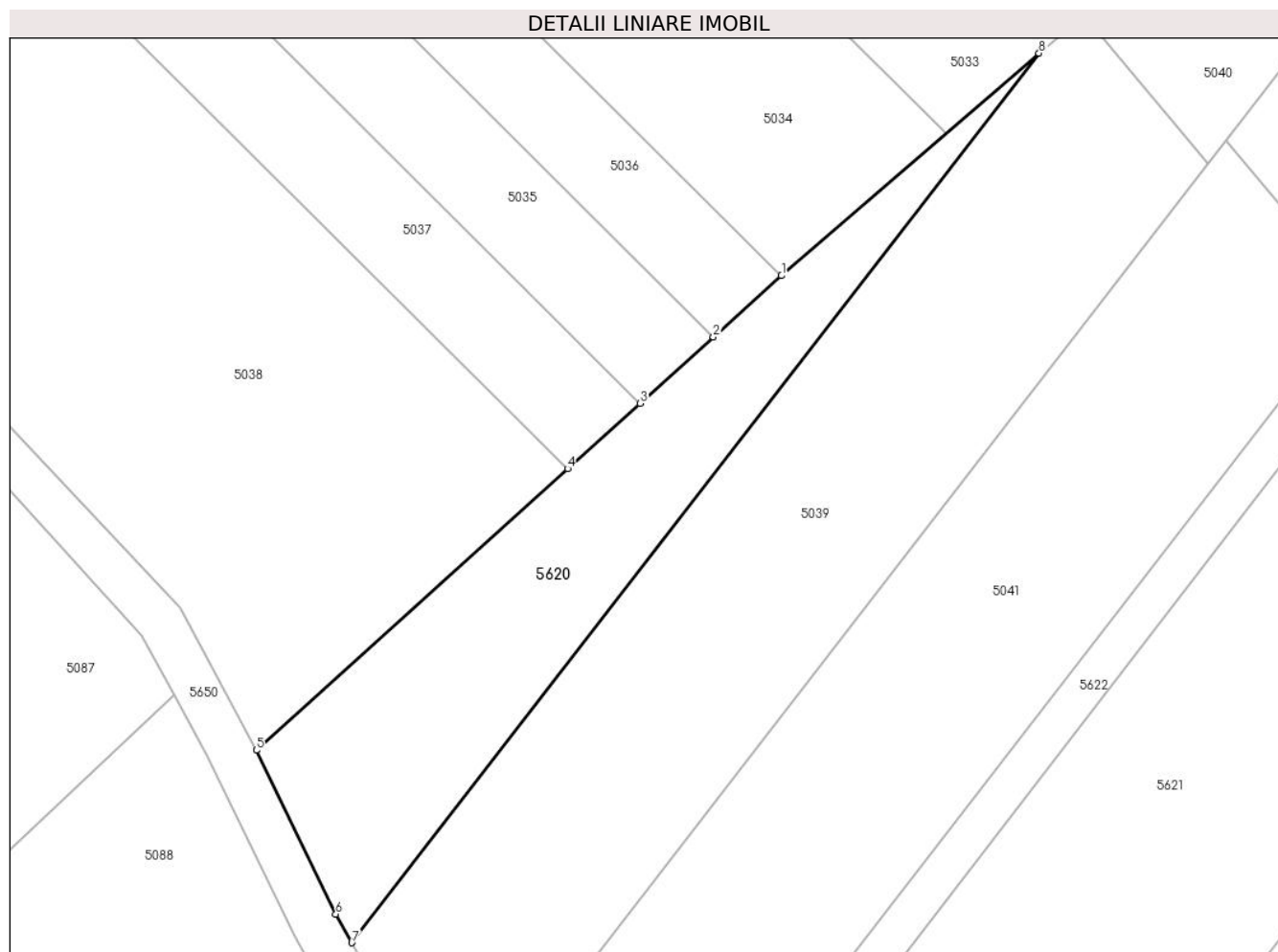
Inscrieri privind dezmembramintele dreptului de proprietate, drepturi reale de garanție și sarcini	Referințe
NU SUNT	

## Anexa Nr. 1 La Partea I

## Teren

Nr cadastral	Suprafața (mp)*	Observații / Referințe
24461	821	

\* Suprafața este determinată în planul de proiecție Stereo 70.



## Date referitoare la teren

Crt	Categorie folosință	Intra vilan	Suprafața (mp)	Tarla	Parcelă	Nr. topo	Observații / Referințe
18	arabil	NU	821	211/4	18	-	

## Lungime Segmente

1) Valorile lungimilor segmentelor sunt obținute din proiecție în plan.

Punct început	X / Y	Punct sfârșit	X / Y	Lungime segment (** (m)
1	646.745,094 360.616,086	2	646.739,251 360.610,812	7.871
2	646.739,251 360.610,812	3	646.732,964 360.605,135	8.471
3	646.732,964 360.605,135	4	646.726,75 360.599,525	8.372
4	646.726,75 360.599,525	5	646.700,028 360.575,38	36.015
5	646.700,028 360.575,38	6	646.706,844 360.561,324	15.621

Punct început	X / Y	Punct sfârșit	X / Y	Lungime segment (** (m)
6	646.706,844 360.561,324	7	646.708,224 360.558,873	2.813
7	646.708,224 360.558,873	8	646.767,199 360.635,162	96.427
8	646.767,199 360.635,162	1	646.745,094 360.616,086	29.198

\*\* Lungimile segmentelor sunt determinate în planul de proiecție Stereo 70 și sunt rotunjite la 1 milimetru.

\*\*\* Distanța dintre puncte este formată din segmente cumulate ce sunt mai mici decât valoarea 1 milimetru.



**DATE DESPRE IMOBILUL NR. 5621**

Oficiul de Cadastru și Publicitate Imobiliară IALOMITA  
Biroul de Cadastru și Publicitate Imobiliară Slobozia

**A. Partea I. Descrierea imobilului**

TEREN Extravilan

Adresa: Jud. Ialomita

Nr. Crt	Nr cadastral Nr. topografic	Suprafața* (mp)	Observații / Referințe
A1	24431	2.547	Sector cadastral:12 Teren neimprejmuit;

**B. Partea II. Proprietari și acte**

Inscrieri privitoare la dreptul de proprietate și alte drepturi reale		Referințe
<b>129982 / 01/09/2023</b>		
Act Notarial nr. 158, din 31/08/2023 emis de Dan Laurentiu (act notarial nr 1186 din 31.08.2023, emis de Dan Laurentiu);		
B3	Intabulare, drept de PROPRIETATE, dobandit prin Succesiune, cota actuala 1/2 1) <b>VASILESCU-DINU FLOAREA</b>	A1
B4	Intabulare, drept de PROPRIETATE, dobandit prin Succesiune, cota actuala 1/2 1) <b>MATEI STELIAN</b>	A1
B5	Se noteaza promisiunea promitentilor vanzatori Vasilescu Dinu Floarea , Matei Stelian de a vinde imobilul de la A1 promitentei cumparatoare Societatea BIO AGRIBUR SRL termenul de incheiere al contractului de vanzare cumparare fiind dupa parcurgerea procedurilor prevazute de legea 17/2014 cu modificarile si completarile ulterioare , dar nu mai tarziu de cinci ani de la 31.08.2023	A1

**C. Partea III. SARCINI .**

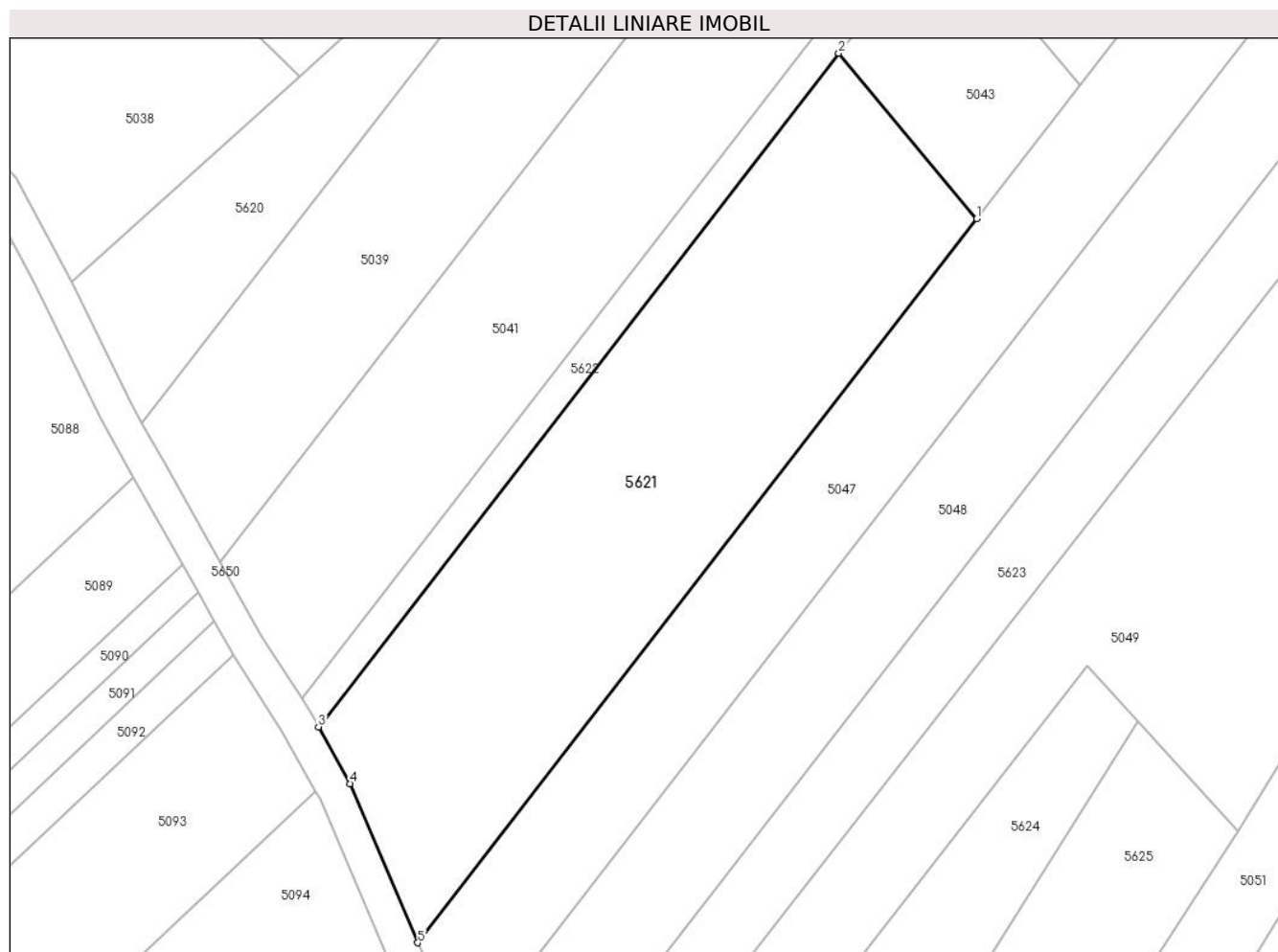
Inscrieri privind dezmembramintele dreptului de proprietate, drepturi reale de garanție și sarcini	Referințe
NU SUNT	

## Anexa Nr. 1 La Partea I

## Teren

Nr cadastral	Suprafața (mp)*	Observații / Referințe
24431	2.547	

\* Suprafața este determinată în planul de proiecție Stereo 70.



## Date referitoare la teren

Crt	Categorie folosință	Intravilan	Suprafața (mp)	Tarla	Parcelă	Nr. topo	Observații / Referințe
25	arabil	NU	2.547	211/4	25	-	

## Lungime Segmente

1) Valorile lungimilor segmentelor sunt obținute din proiecție în plan.

Punct început	X / Y	Punct sfârșit	X / Y	Lungime segment (** (m)
1	646.806,132 360.582,85	2	646.789,924 360.602,247	25.278
2	646.789,924 360.602,247	3	646.728,915 360.523,29	99.782
3	646.728,915 360.523,29	4	646.732,645 360.516,626	7.637
4	646.732,645 360.516,626	5	646.740,551 360.497,976	20.256
5	646.740,551 360.497,976	1	646.806,132 360.582,85	107.258

**\*\* Lungimile segmentelor sunt determinate în planul de proiecție Stereo 70 și sunt rotunjite la 1 milimetru.**

**\*\*\* Distanța dintre puncte este formată din segmente cumulate ce sunt mai mici decât valoarea 1 milimetru.**





**DATE DESPRE IMOBILUL NR. 5622**

Oficiul de Cadastru și Publicitate Imobiliară IALOMITA  
Biroul de Cadastru și Publicitate Imobiliară Slobozia

**A. Partea I. Descrierea imobilului**

TEREN Extravilan

Adresa: Jud. Ialomita

Nr. Crt	Nr cadastral Nr. topografic	Suprafața* (mp)	Observații / Referințe
A1		518	Sector cadastral:12 Teren neimprejmuit;

**B. Partea II. Proprietari și acte**

Inscrieri privitoare la dreptul de proprietate și alte drepturi reale		Referințe
/		
Act Normativ nr. 7, din 13/03/1996 emis de Parlamentul Romaniei (Art.13,alin.15 din Legea nr.7/1996, republ.cu modif.si complet.ulterioare.);		
B1	Inscrierea provizorie, drept de PROPRIETATE, dobandit prin Lege, cota actuala 1/1 1) UAT VALEA MACRISULUI,PROPRIETAR NEIDENTIFICAT, CIF:44280000	A1

**C. Partea III. SARCINI .**

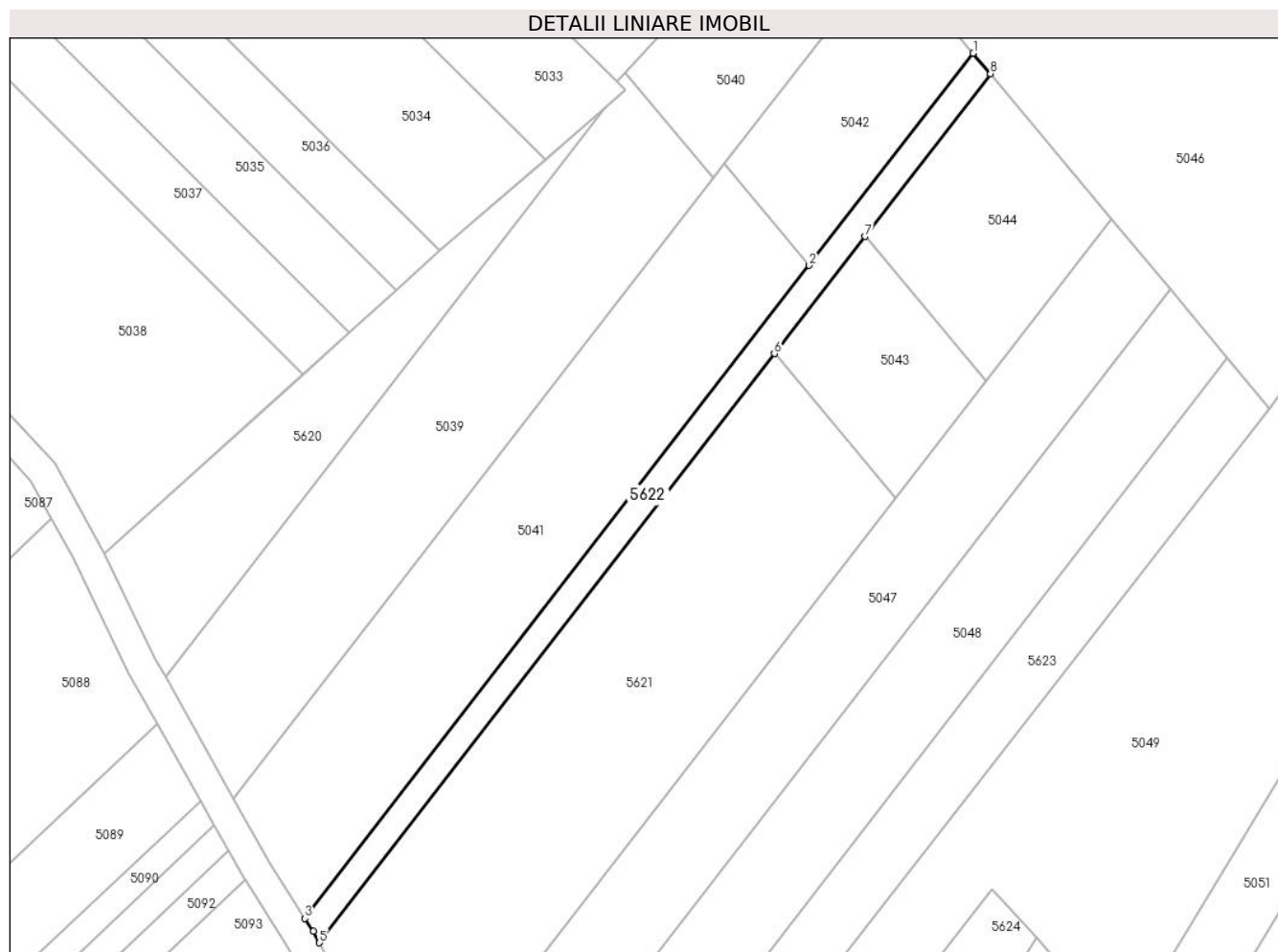
Inscrieri privind dezmembramintele dreptului de proprietate, drepturi reale de garanție și sarcini	Referințe
NU SUNT	

## Anexa Nr. 1 La Partea I

## Teren

Nr cadastral	Suprafața (mp)*	Observații / Referințe
	518	

\* Suprafața este determinată în planul de proiecție Stereo 70.



## Date referitoare la teren

Crt	Categorie folosință	Intravilan	Suprafața (mp)	Tarla	Parcelă	Nr. topo	Observații / Referințe
5622	drum	NU	518	-	-	-	De 211/4/2

## Lungime Segmente

1) Valorile lungimilor segmentelor sunt obținute din proiecție în plan.

Punct început	X / Y	Punct sfârșit	X / Y	Lungime segment (** (m)
1	646.816,597 360.642,511	2	646.794,609 360.614,065	35.954
2	646.794,609 360.614,065	3	646.726,959 360.526,548	110.615
3	646.726,959 360.526,548	4	646.728,066 360.524,806	2.064
4	646.728,066 360.524,806	5	646.728,915 360.523,29	1.737
5	646.728,915 360.523,29	6	646.789,924 360.602,247	99.782

Punct început	X / Y	Punct sfârșit	X / Y	Lungime segment (** (m)
6	646.789,924 360.602,247	7	646.802,06 360.617,954	19.85
7	646.802,06 360.617,954	8	646.818,903 360.639,752	27.546
8	646.818,903 360.639,752	1	646.816,597 360.642,511	3.596

\*\* Lungimile segmentelor sunt determinate în planul de proiecție Stereo 70 și sunt rotunjite la 1 milimetru.

\*\*\* Distanța dintre puncte este formată din segmente cumulate ce sunt mai mici decât valoarea 1 milimetru.



**DATE DESPRE IMOBILUL NR. 5623**

Oficiul de Cadastru și Publicitate Imobiliară IALOMITA  
Biroul de Cadastru și Publicitate Imobiliară Slobozia

**A. Partea I. Descrierea imobilului**

TEREN Extravilan

Adresa: Jud. Ialomita

Nr. Crt	Nr cadastral Nr. topografic	Suprafața* (mp)	Observații / Referințe
A1	24444	1.372	Sector cadastral:12 Teren neimpregmuit;

**B. Partea II. Proprietari și acte**

Inscrieri privitoare la dreptul de proprietate și alte drepturi reale	Referințe
<b>38306 / 19/04/2022</b>	
Act Notarial nr. 86, din 14/04/2022 emis de Dan Laurentiu;	
B2	A1
Intabulare, drept de PROPRIETATE, dobandit prin Succesiune, cota actuala 1/1 1) MITACHE ELPIDA	

**C. Partea III. SARCINI .**

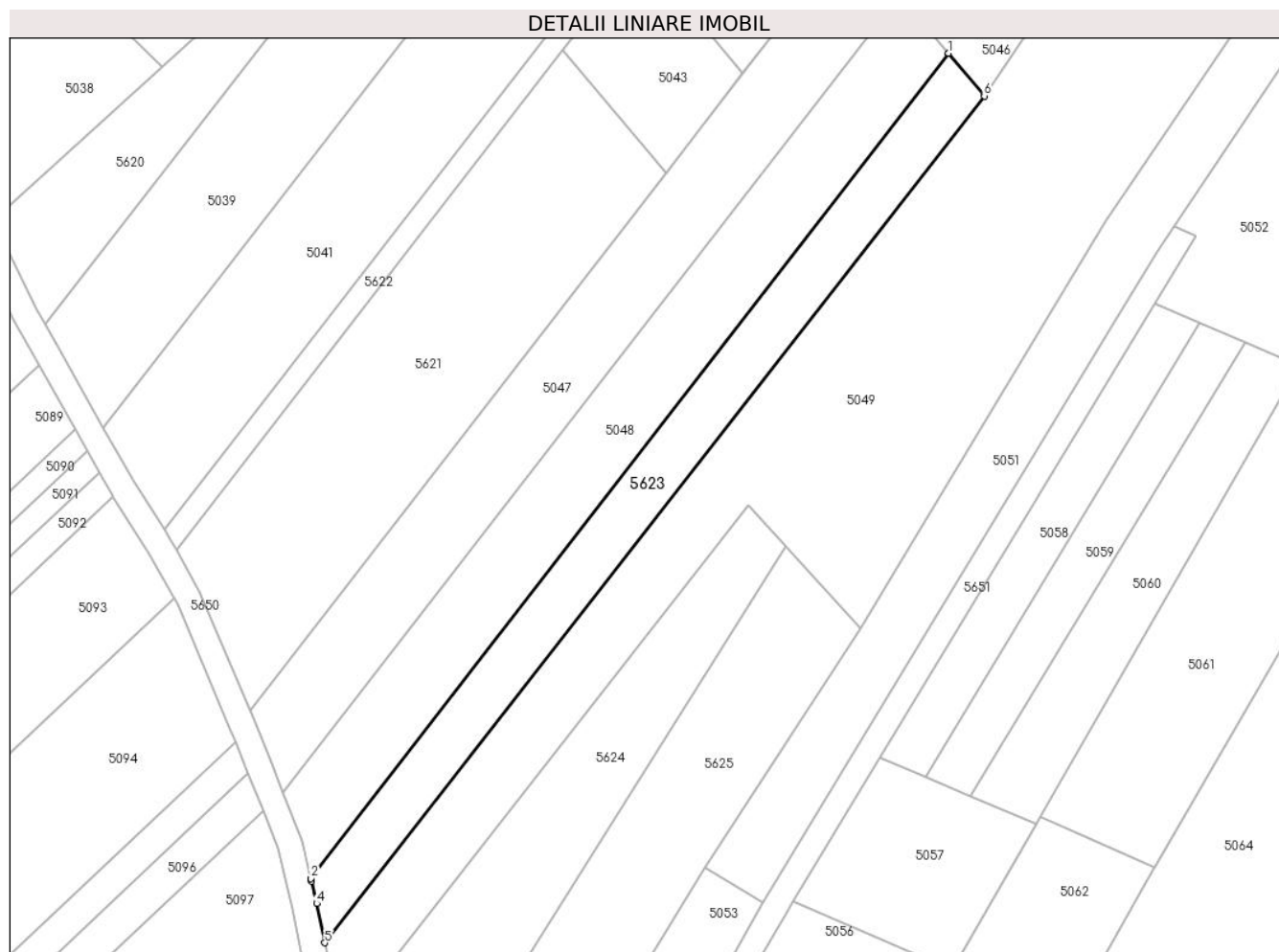
Inscrieri privind dezmembramintele dreptului de proprietate, drepturi reale de garanție și sarcini	Referințe
NU SUNT	

## Anexa Nr. 1 La Partea I

## Teren

Nr cadastral	Suprafața (mp)*	Observații / Referințe
24444	1.372	

\* Suprafața este determinată în planul de proiecție Stereo 70.



## Date referitoare la teren

Crt	Categorie folosință	Intravilan	Suprafața (mp)	Tarla	Parcelă	Nr. topo	Observații / Referințe
33	arabil	NU	1.372	211/4	33	-	

## Lungime Segmente

1) Valorile lungimilor segmentelor sunt obținute din proiecție în plan.

Punct început	X / Y	Punct sfârșit	X / Y	Lungime segment (** (m)
1	646.850,723 360.601,669	2	646.750,168 360.471,532	164.46
2	646.750,168 360.471,532	3	646.750,262 360.471,118	0.424
3	646.750,262 360.471,118	4	646.751,054 360.467,622	3.585
4	646.751,054 360.467,622	5	646.752,311 360.461,439	6.31
5	646.752,311 360.461,439	6	646.856,347 360.594,938	169.25

Punct început	X / Y	Punct sfârșit	X / Y	Lungime segment (** (m)
6	646.856,347 360.594,938	1	646.850,723 360.601,669	8.771

\*\* Lungimile segmentelor sunt determinate în planul de proiecție Stereo 70 și sunt rotunjite la 1 milimetru.

\*\*\* Distanța dintre puncte este formată din segmente cumulate ce sunt mai mici decât valoarea 1 milimetru.





**DATE DESPRE IMOBILUL NR. 5624**

Oficiul de Cadastru și Publicitate Imobiliară IALOMITA  
Biroul de Cadastru și Publicitate Imobiliară Slobozia

**A. Partea I. Descrierea imobilului**

TEREN Extravilan

Adresa: Jud. Ialomita

Nr. Crt	Nr cadastral Nr. topografic	Suprafața* (mp)	Observații / Referințe
A1		1.691	Sector cadastral:12 Teren neimprejmuit;

**B. Partea II. Proprietari și acte**

Inscrieri privitoare la dreptul de proprietate și alte drepturi reale		Referințe
/		
Act Normativ nr. 7, din 13/03/1996 emis de Parlamentul Romaniei (Art.13 alin.15);		
B1	Inscrierea provizorie, drept de PROPRIETATE, dobandit prin Lege, cota actuala 1/1	A1
1) UAT VALEA MACRISULUI ,TEREN LA DISPOZITIA COMISIEI LOCALE DE FOND FUNCJAR, CIF:4428000		

**C. Partea III. SARCINI .**

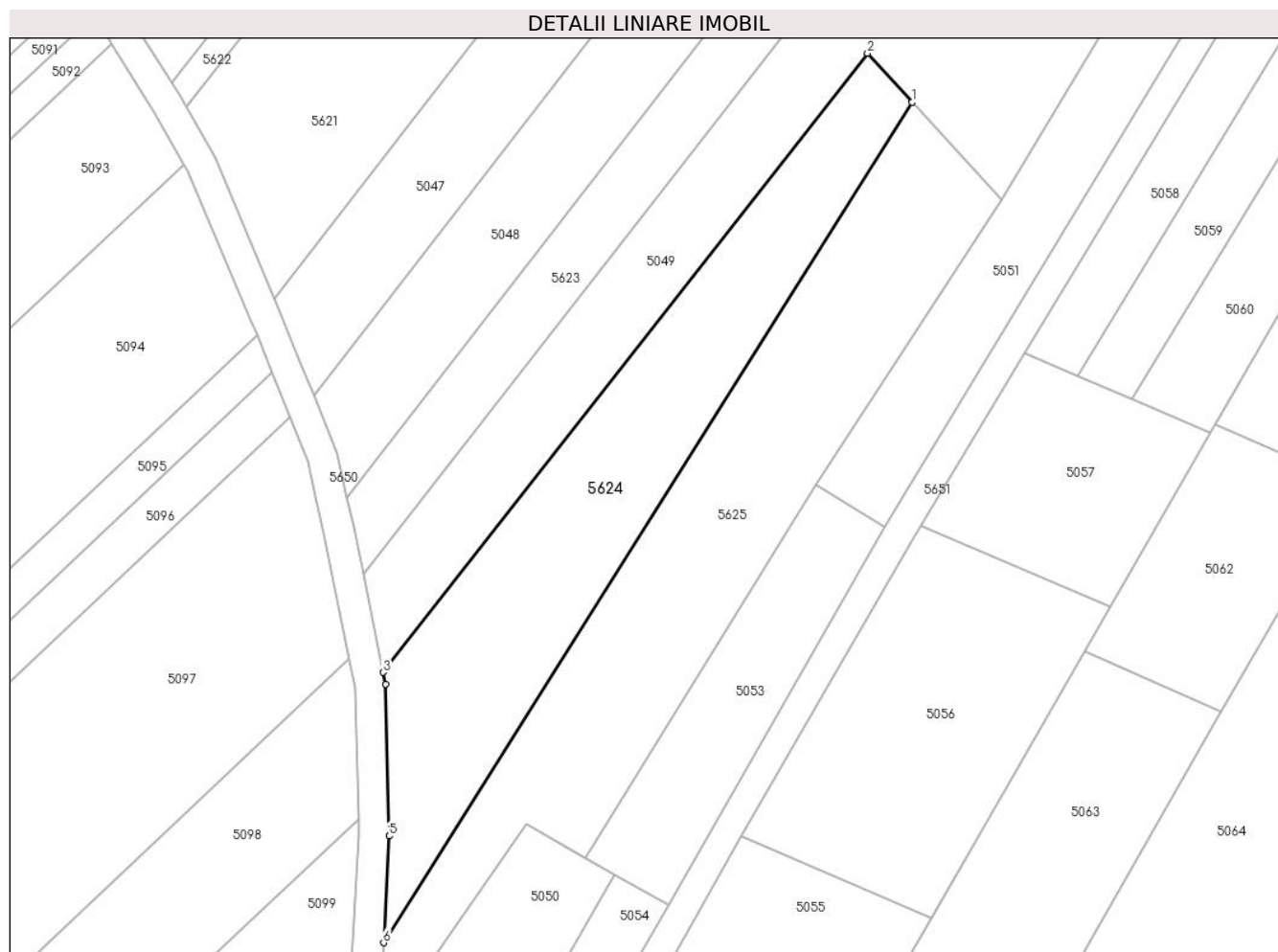
Inscrieri privind dezmembramintele dreptului de proprietate, drepturi reale de garanție și sarcini	Referințe
NU SUNT	

## Anexa Nr. 1 La Partea I

## Teren

Nr cadastral	Suprafața (mp)*	Observații / Referințe
	1.691	

\* Suprafața este determinată în planul de proiecție Stereo 70.



## Date referitoare la teren

Crt	Categorie folosință	Intra vilan	Suprafața (mp)	Tarla	Parcelă	Nr. topo	Observații / Referințe
38	arabil	NU	1.691	211/4	38	-	

## Lungime Segmente

1) Valorile lungimilor segmentelor sunt obținute din proiecție în plan.

Punct început	X / Y	Punct sfârșit	X / Y	Lungime segment (** (m)
1	646.825,042 360.523,917	2	646.819,116 360.530,417	8.795
2	646.819,116 360.530,417	3	646.754,953 360.448,44	104.102
3	646.754,953 360.448,44	4	646.755,265 360.446,909	1.562
4	646.755,265 360.446,909	5	646.755,733 360.426,78	20.134
5	646.755,733 360.426,78	6	646.755,007 360.412,649	14.15

Punct început	X / Y	Punct sfârșit	X / Y	Lungime segment (** (m)
6	646.755,007 360.412,649	1	646.825,042 360.523,917	131.474

\*\* Lungimile segmentelor sunt determinate în planul de proiecție Stereo 70 și sunt rotunjite la 1 milimetru.

\*\*\* Distanța dintre puncte este formată din segmente cumulate ce sunt mai mici decât valoarea 1 milimetru.



**DATE DESPRE IMOBILUL NR. 5625**

Oficiul de Cadastru și Publicitate Imobiliară IALOMITA  
Biroul de Cadastru și Publicitate Imobiliară Slobozia

**A. Partea I. Descrierea imobilului**

TEREN Extravilan

Adresa: Jud. Ialomita

Nr. Crt	Nr cadastral Nr. topografic	Suprafața* (mp)	Observații / Referințe
A1	24471	1.942	Sector cadastral:12 Teren neimprejmuit;

**B. Partea II. Proprietari și acte**

Inscrieri privitoare la dreptul de proprietate și alte drepturi reale	Referințe
<b>7001 / 27/01/2022</b>	
Act Administrativ nr. 122515/56237, din 23/12/2021 emis de COMISIA JUDETEANA IALOMITA;	
B2	A1
Intabulare, drept de PROPRIETATE, dobandit prin Reconstituire, cota actuala 1/1 1) Georgescu Georgeta	

**C. Partea III. SARCINI .**

Inscrieri privind dezmembramintele dreptului de proprietate, drepturi reale de garanție și sarcini	Referințe
NU SUNT	

**Teren**

Nr cadastral	Suprafața (mp)*	Observații / Referințe
24471	1.942	

\* Suprafața este determinată în planul de proiecție Stereo 70.



**Date referitoare la teren**

Crt	Categorie folosință	Intravilan	Suprafața (mp)	Tarla	Parcelă	Nr. topo	Observații / Referințe
38	arabil	NU	1.942	211/4	38/1	-	

**Lungime Segmente**

1) Valorile lungimilor segmentelor sunt obținute din proiecție în plan.

Punct început	X / Y	Punct sfârșit	X / Y	Lungime segment (** (m)
1	646.825,042 360.523,917	2	646.755,007 360.412,649	131.474
2	646.755,007 360.412,649	3	646.754,462 360.402,049	10.614
3	646.754,462 360.402,049	4	646.754,488 360.400,378	1.671
4	646.754,488 360.400,378	5	646.773,878 360.428,342	34.029
5	646.773,878 360.428,342	6	646.781,81 360.423,859	9.11

Punct început	X / Y	Punct sfârșit	X / Y	Lungime segment (** (m)
6	646.781,81 360.423,859	7	646.812,242 360.473,253	58.016
7	646.812,242 360.473,253	8	646.836,829 360.510,989	45.039
8	646.836,829 360.510,989	1	646.825,042 360.523,917	17.495

\*\* Lungimile segmentelor sunt determinate în planul de proiecție Stereo 70 și sunt rotunjite la 1 milimetru.

\*\*\* Distanța dintre puncte este formată din segmente cumulate ce sunt mai mici decât valoarea 1 milimetru.





**DATE DESPRE IMOBILUL NR. 5626**

Oficiul de Cadastru și Publicitate Imobiliară IALOMITA  
Biroul de Cadastru și Publicitate Imobiliară Slobozia

**A. Partea I. Descrierea imobilului**

TEREN Extravilan

Adresa: Jud. Ialomita

Nr. Crt	Nr cadastral Nr. topografic	Suprafața* (mp)	Observații / Referințe
A1	24432	3.924	Sector cadastral:12 Teren neimprejmuit;

**B. Partea II. Proprietari și acte**

Inscrieri privitoare la dreptul de proprietate și alte drepturi reale		Referințe
<b>109345 / 26/07/2023</b>		
Act Notarial nr. 142, din 19/07/2023 emis de Dan Laurentiu;		
B2	Intabulare, drept de PROPRIETATE, dobandit prin Succesiune, cota actuala 1/4 1) <b>ARON CORNELIA</b>	A1
B5	Intabulare, drept de PROPRIETATE, dobandit prin Succesiune, cota actuala 1/4 1) <b>RUSEN GHEORGHE</b>	A1
<b>130235 / 01/09/2023</b>		
Act Notarial nr. 98, din 01/09/2023 emis de ILIE LOREDANA-IONELA;		
B6	Intabulare, drept de PROPRIETATEmostenire, dobandit prin Succesiune, cota actuala 1/4 1) <b>MIHAI ROXANA-CĂTĂLINA</b>	A1
<b>45043 / 15/04/2024</b>		
Act Notarial nr. 1551, din 12/04/2024 emis de Ion Andrei;		
B8	Intabulare, drept de PROPRIETATE, dobandit prin Conventie, cota actuala 1/4 1) <b>BURICEANU SORIN-COSTIN</b> , casatorit cu 2) <b>BURICEANU MIHAELA-ANDREIA</b>	A1

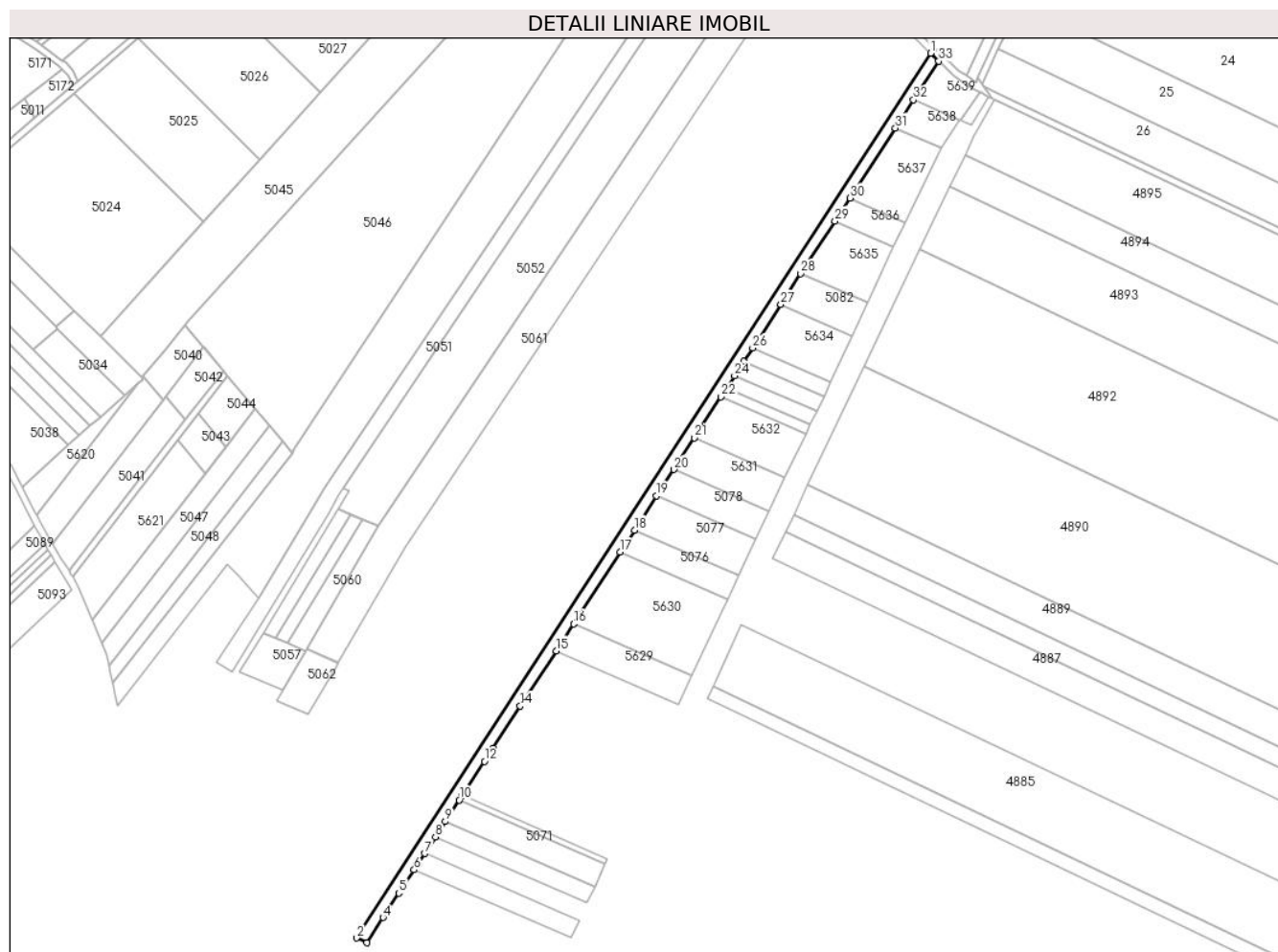
**C. Partea III. SARCINI .**

Inscrieri privind dezmembramintele dreptului de proprietate, drepturi reale de garanție și sarcini	Referințe
NU SUNT	

**Teren**

Nr cadastral	Suprafața (mp)*	Observații / Referințe
24432	3.924	

\* Suprafața este determinată în planul de proiecție Stereo 70.



**Date referitoare la teren**

Crt	Categorie folosință	Intravilan	Suprafața (mp)	Tarla	Parcelă	Nr. topo	Observații / Referințe
58	arabil	NU	3.924	211/4	58	-	

**Lungime Segmente**

1) Valorile lungimilor segmentelor sunt obținute din proiecție în plan.

Punct început	X / Y	Punct sfârșit	X / Y	Lungime segment (** (m)
1	647.227,009 360.826,756	2	646.893,904 360.313,671	611.732
3	646.899,763 360.310,895	4	646.909,284 360.325,56	17.485
5	646.918,458 360.339,691	6	646.927,269 360.353,263	16.181
7	646.933,35 360.362,629	8	646.939,617 360.372,282	11.509
9	646.945,408 360.381,202	10	646.953,501 360.393,668	14.863

Punct început	X / Y	Punct sfârșit	X / Y	Lungime segment (** (m)
2	646.893,904 360.313,671	3	646.899,763 360.310,895	6.483
4	646.909,284 360.325,56	5	646.918,458 360.339,691	16.848
6	646.927,269 360.353,263	7	646.933,35 360.362,629	11.167
8	646.939,617 360.372,282	9	646.945,408 360.381,202	10.635
10	646.953,501 360.393,668	11	646.955,279 360.396,407	3.265

Punct început	X / Y	Punct sfârșit	X / Y	Lungime segment (** (m)
11	646.955,279 360.396,407	12	646.968,077 360.416,12	23.503
13	646.973,095 360.423,85	14	646.988,876 360.448,157	28.981
15	647.009,705 360.480,24	16	647.019,826 360.495,83	18.588
17	647.046,835 360.537,431	18	647.055,124 360.550,199	15.223
19	647.068,026 360.570,072	20	647.077,922 360.585,315	18.173
21	647.089,86 360.603,704	22	647.105,312 360.627,504	28.376
23	647.108,621 360.632,602	24	647.113,22 360.639,685	8.445
25	647.118,588 360.647,954	26	647.123,736 360.655,882	9.453
27	647.140,062 360.681,03	28	647.151,676 360.698,92	21.329
29	647.171,548 360.729,529	30	647.180,161 360.742,795	15.817
31	647.206,546 360.783,436	32	647.217,112 360.799,711	19.404
33	647.231,708 360.822,194	1	647.227,009 360.826,756	6.549

Punct început	X / Y	Punct sfârșit	X / Y	Lungime segment (** (m)
12	646.968,077 360.416,12	13	646.973,095 360.423,85	9.216
14	646.988,876 360.448,157	15	647.009,705 360.480,24	38.251
16	647.019,826 360.495,83	17	647.046,835 360.537,431	49.599
18	647.055,124 360.550,199	19	647.068,026 360.570,072	23.694
20	647.077,922 360.585,315	21	647.089,86 360.603,704	21.925
22	647.105,312 360.627,504	23	647.108,621 360.632,602	6.078
24	647.113,22 360.639,685	25	647.118,588 360.647,954	9.859
26	647.123,736 360.655,882	27	647.140,062 360.681,03	29.983
28	647.151,676 360.698,92	29	647.171,548 360.729,529	36.494
30	647.180,161 360.742,795	31	647.206,546 360.783,436	48.455
32	647.217,112 360.799,711	33	647.231,708 360.822,194	26.806

\*\* Lungimile segmentelor sunt determinate în planul de proiecție Stereo 70 și sunt rotunjite la 1 milimetru.

\*\*\* Distanța dintre puncte este formată din segmente cumulate ce sunt mai mici decât valoarea 1 milimetru.



**DATE DESPRE IMOBILUL NR. 5627**

Oficiul de Cadastru și Publicitate Imobiliară IALOMITA  
Biroul de Cadastru și Publicitate Imobiliară Slobozia

**A. Partea I. Descrierea imobilului**

TEREN Extravilan

Adresa: Jud. Ialomita

Nr. Crt	Nr cadastral Nr. topografic	Suprafața* (mp)	Observații / Referințe
A1		1.100	Sector cadastral:12 Teren neimprejmuit;

**B. Partea II. Proprietari și acte**

Inscrieri privitoare la dreptul de proprietate și alte drepturi reale		Referințe
/		
Act Normativ nr. 7, din 13/03/1996 emis de Parlamentul României (Art.13 alin.15);		
B1	Inscrierea provizorie, drept de PROPRIETATE, dobandit prin Lege, cota actuala 1/1	A1
1) UAT VALEA MACRISULUI, TEREN LA DISPOZITIA COMISIEI LOCALE DE FOND FUNCICIAR, CIF:4428000		

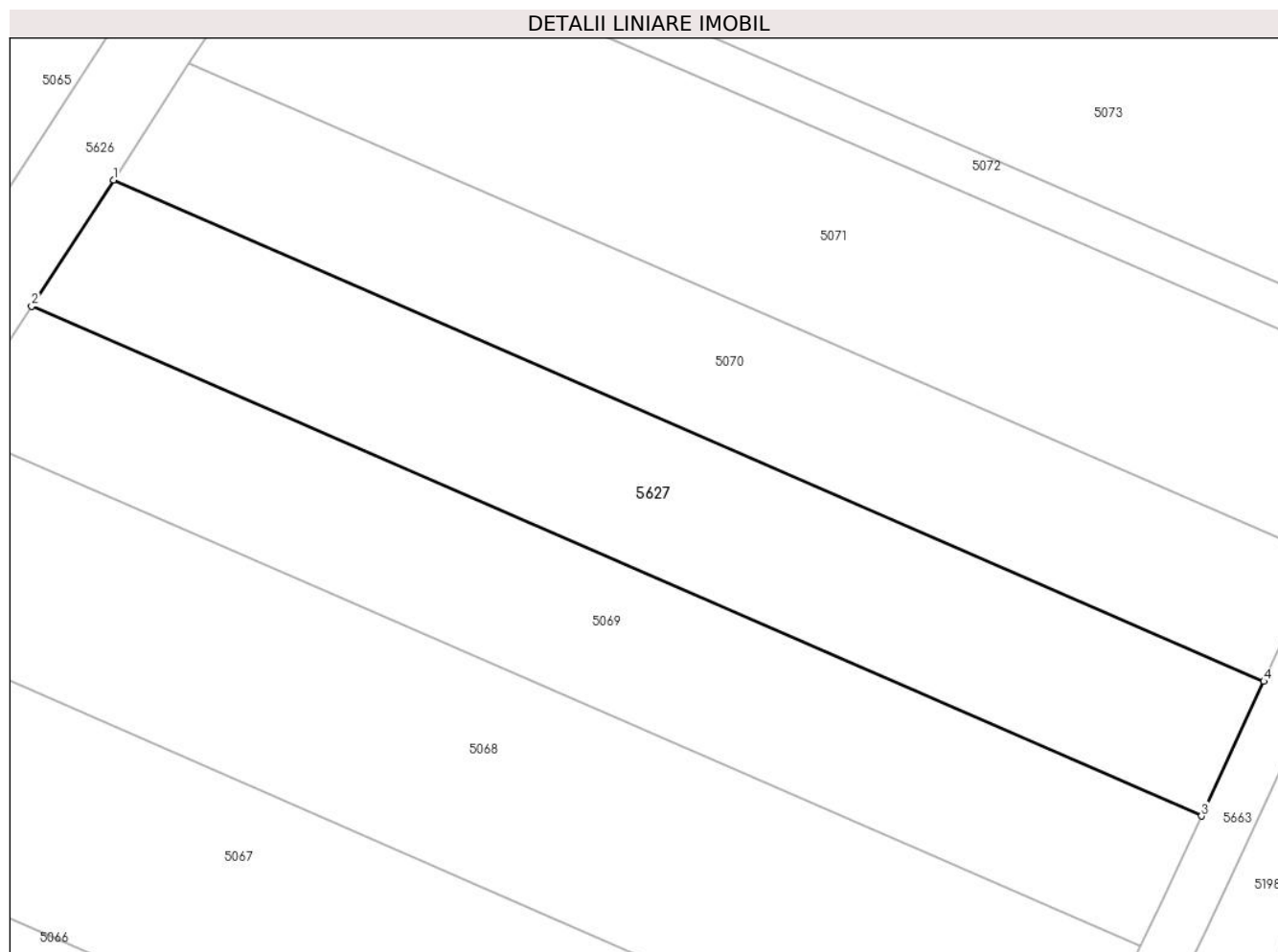
**C. Partea III. SARCINI .**

Inscrieri privind dezmembramintele dreptului de proprietate, drepturi reale de garanție și sarcini	Referințe
NU SUNT	

### Teren

Nr cadastral	Suprafața (mp)*	Observații / Referințe
	1.100	

\* Suprafața este determinată în planul de proiecție Stereo 70.



### Date referitoare la teren

Crt	Categorie folosință	Intra vilan	Suprafața (mp)	Tarla	Parcelă	Nr. topo	Observații / Referințe
63	arabil	NU	1.100	211/4	63	-	

### Lungime Segmente

1) Valorile lungimilor segmentelor sunt obținute din proiecție în plan.

Punct început	X / Y	Punct sfârșit	X / Y	Lungime segment (** (m)
1	646.939,617 360.372,282	2	646.933,35 360.362,629	11.509
2	646.933,35 360.362,629	3	647.022,94 360.323,614	97.716
3	647.022,94 360.323,614	4	647.027,707 360.333,92	11.355
4	647.027,707 360.333,92	1	646.939,617 360.372,282	96.081

\*\* Lungimile segmentelor sunt determinate în planul de proiecție Stereo 70 și sunt rotunjite la 1 milimetru.

**\*\*\* Distanţa dintre puncte este formată din segmente cumulate ce sunt mai mici decât valoarea 1 milimetru.**





**DATE DESPRE IMOBILUL NR. 5628**

Oficiul de Cadastru și Publicitate Imobiliară IALOMITA  
Biroul de Cadastru și Publicitate Imobiliară Slobozia

**A. Partea I. Descrierea imobilului**

TEREN Extravilan

Adresa: Jud. Ialomita

Nr. Crt	Nr cadastral Nr. topografic	Suprafața* (mp)	Observații / Referințe
A1	24451	3.034	Sector cadastral:12 Teren neimprejmuit;

**B. Partea II. Proprietari și acte**

Inscrieri privitoare la dreptul de proprietate și alte drepturi reale		Referințe
<b>129975 / 01/09/2023</b>		
Act Notarial nr. 158, din 31/08/2023 emis de Dan Laurentiu (act notarial nr 1186 din 31.08.2023, emis de Dan Laurentiu);		
B3	Intabulare, drept de PROPRIETATE, dobandit prin Succesiune, cota actuala 1/2 1) <b>VASILESCU-DINU FLOAREA</b>	A1
B4	Intabulare, drept de PROPRIETATE, dobandit prin Succesiune, cota actuala 1/2 1) <b>MATEI STELIAN</b>	A1
B5	se noteaza promisiunea promitentilor vanzatori VASILESCU-DINU FLOAREA, MATEI STELIAN, de sub B3, B4, de a vinde imobilul de la A1, promitentului cumparator BIO AGRIBUR SRL, termenul de incheiere a contractului de vanzare cumparare fiind nu mai tarziu de cinci ani de la data autentificarii prezentului in scris,	A1

**C. Partea III. SARCINI .**

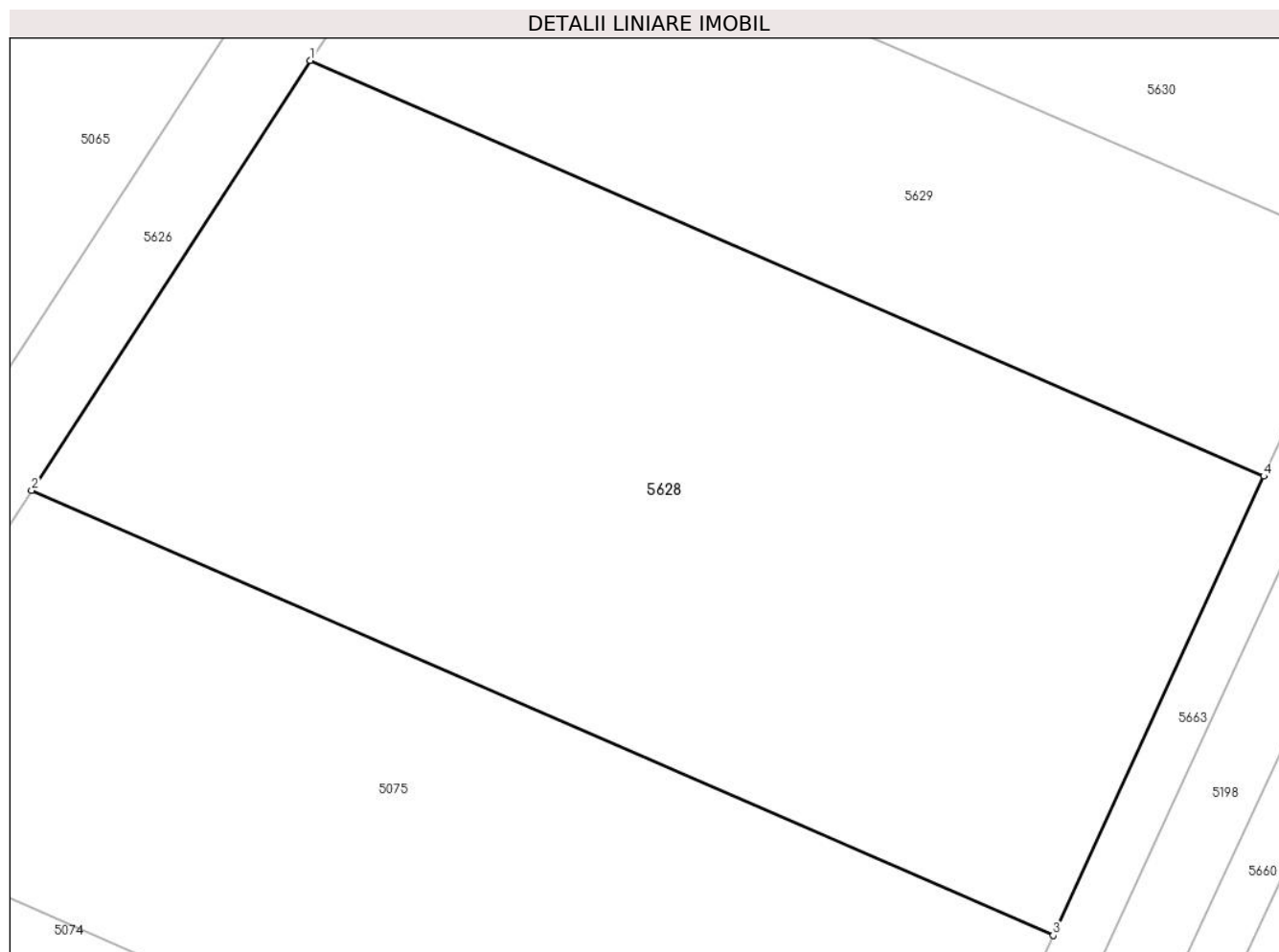
Inscrieri privind dezmembramintele dreptului de proprietate, drepturi reale de garanție și sarcini	Referințe
NU SUNT	

## Anexa Nr. 1 La Partea I

## Teren

Nr cadastral	Suprafața (mp)*	Observații / Referințe
24451	3.034	

\* Suprafața este determinată în planul de proiecție Stereo 70.



## Date referitoare la teren

Crt	Categorie folosință	Intra vilan	Suprafața (mp)	Tarla	Parcelă	Nr. topo	Observații / Referințe
70	arabil	NU	3.034	211/4	70	-	

## Lungime Segmente

1) Valorile lungimilor segmentelor sunt obținute din proiecție în plan.

Punct început	X / Y	Punct sfârșit	X / Y	Lungime segment (** (m)
1	647.009,694 360.480,223	2	646.988,876 360.448,157	38.231
2	646.988,876 360.448,157	3	647.065,18 360.414,928	83.226
3	647.065,18 360.414,928	4	647.080,906 360.449,212	37.719
4	647.080,906 360.449,212	1	647.009,694 360.480,223	77.671

\*\* Lungimile segmentelor sunt determinate în planul de proiecție Stereo 70 și sunt rotunjite la 1 milimetru.

**\*\*\* Distanţa dintre puncte este formată din segmente cumulate ce sunt mai mici decât valoarea 1 milimetru.**



**DATE DESPRE IMOBILUL NR. 5629**

Oficiul de Cadastru și Publicitate Imobiliară IALOMITA  
Biroul de Cadastru și Publicitate Imobiliară Slobozia

**A. Partea I. Descrierea imobilului**

TEREN Extravilan

Adresa: Jud. Ialomita

Nr. Crt	Nr cadastral Nr. topografic	Suprafața* (mp)	Observații / Referințe
A1	24447	1.400	Sector cadastral:12 Teren neimpregmuit;

**B. Partea II. Proprietari și acte**

Inscrieri privitoare la dreptul de proprietate și alte drepturi reale		Referințe
<b>23819 / 10/03/2022</b>		
Act Notarial nr. 46, din 04/03/2022 emis de Dan Laurentiu;		
B3	Intabulare, drept de PROPRIETATE, dobandit prin Succesiune, cota actuala 1/1 1) DRAGHICIU NECULAI	A1

**C. Partea III. SARCINI .**

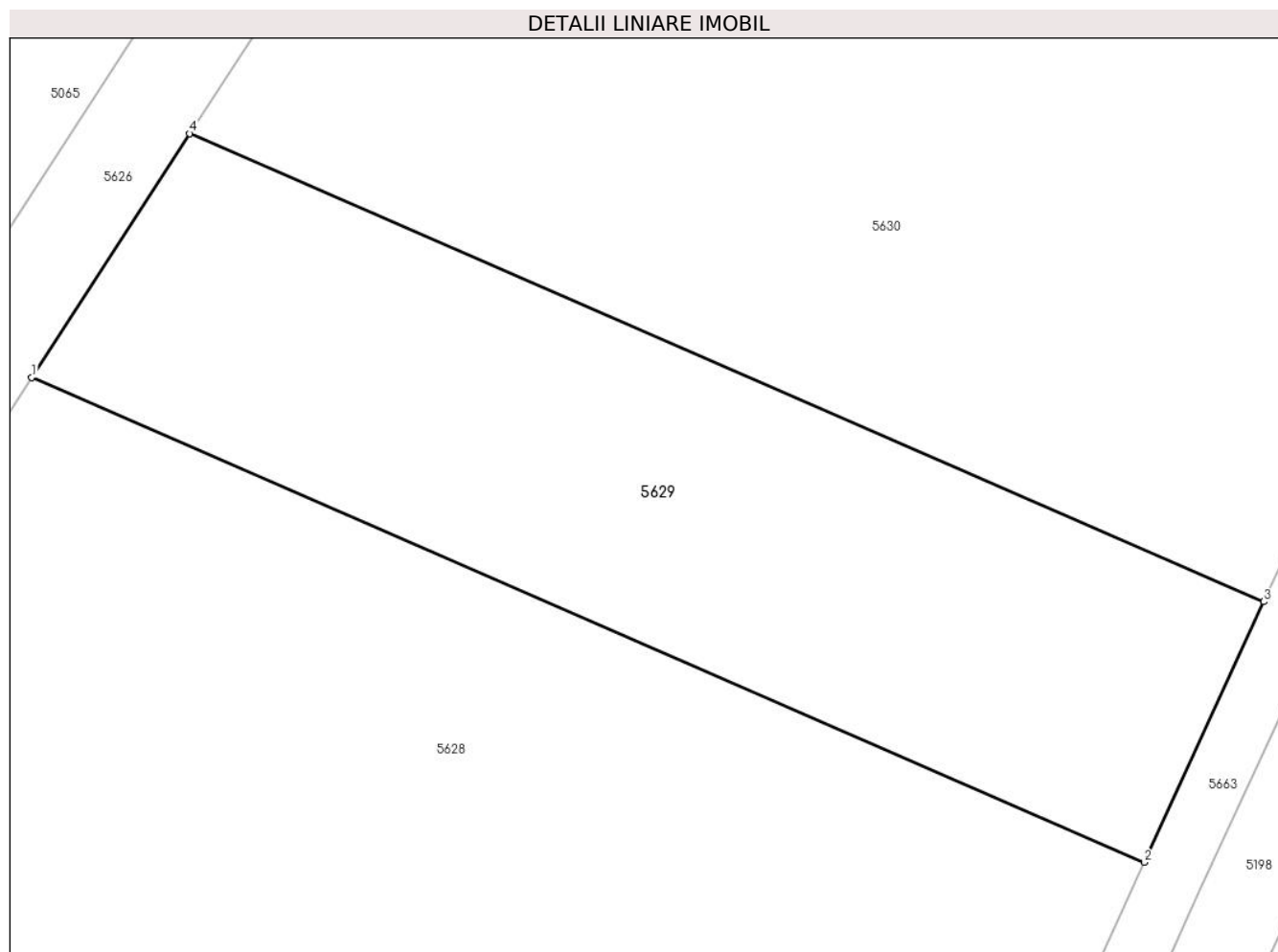
Inscrieri privind dezmembramintele dreptului de proprietate, drepturi reale de garanție și sarcini	Referințe
NU SUNT	

## Anexa Nr. 1 La Partea I

## Teren

Nr cadastral	Suprafața (mp)*	Observații / Referințe
24447	1.400	

\* Suprafața este determinată în planul de proiecție Stereo 70.



## Date referitoare la teren

Crt	Categorie folosință	Intravilan	Suprafața (mp)	Tarla	Parcelă	Nr. topo	Observații / Referințe
71	arabil	NU	1.400	211/4	71	-	

## Lungime Segmente

1) Valorile lungimilor segmentelor sunt obținute din proiecție în plan.

Punct început	X / Y	Punct sfârșit	X / Y	Lungime segment (** (m)
1	647.009,694 360.480,224	2	647.080,906 360.449,212	77.671
2	647.080,906 360.449,212	3	647.088,552 360.465,89	18.348
3	647.088,552 360.465,89	4	647.019,821 360.495,822	74.965
4	647.019,821 360.495,822	1	647.009,694 360.480,224	18.597

\*\* Lungimile segmentelor sunt determinate în planul de proiecție Stereo 70 și sunt rotunjite la 1 milimetru.

**\*\*\* Distanţa dintre puncte este formată din segmente cumulate ce sunt mai mici decât valoarea 1 milimetru.**





**DATE DESPRE IMOBILUL NR. 5630**

Oficiul de Cadastru și Publicitate Imobiliară IALOMITA  
Biroul de Cadastru și Publicitate Imobiliară Slobozia

**A. Partea I. Descrierea imobilului**

TEREN Extravilan

Adresa: Jud. Ialomita

Nr. Crt	Nr cadastral Nr. topografic	Suprafața* (mp)	Observații / Referințe
A1	24469	3.492	Sector cadastral:12 Teren neimprejmuit;

**B. Partea II. Proprietari și acte**

Inscrieri privitoare la dreptul de proprietate și alte drepturi reale		Referințe
<b>95103 / 03/10/2022</b>		
Act Notarial nr. 227, din 30/09/2022 emis de Dan Laurentiu;		
B4	Intabulare, drept de PROPRIETATE, dobandit prin Succesiune, cota actuala 1/2 1) IONITA VALENTIN	A1
<b>112202 / 14/11/2022</b>		
Act Notarial nr. 5207, din 11/11/2022 emis de ION ANDREI;		
B5	Intabulare, drept de PROPRIETATE, dobandit prin Conventie, cota actuala 1/2 1) Oranceanu Angela-Maria	A1

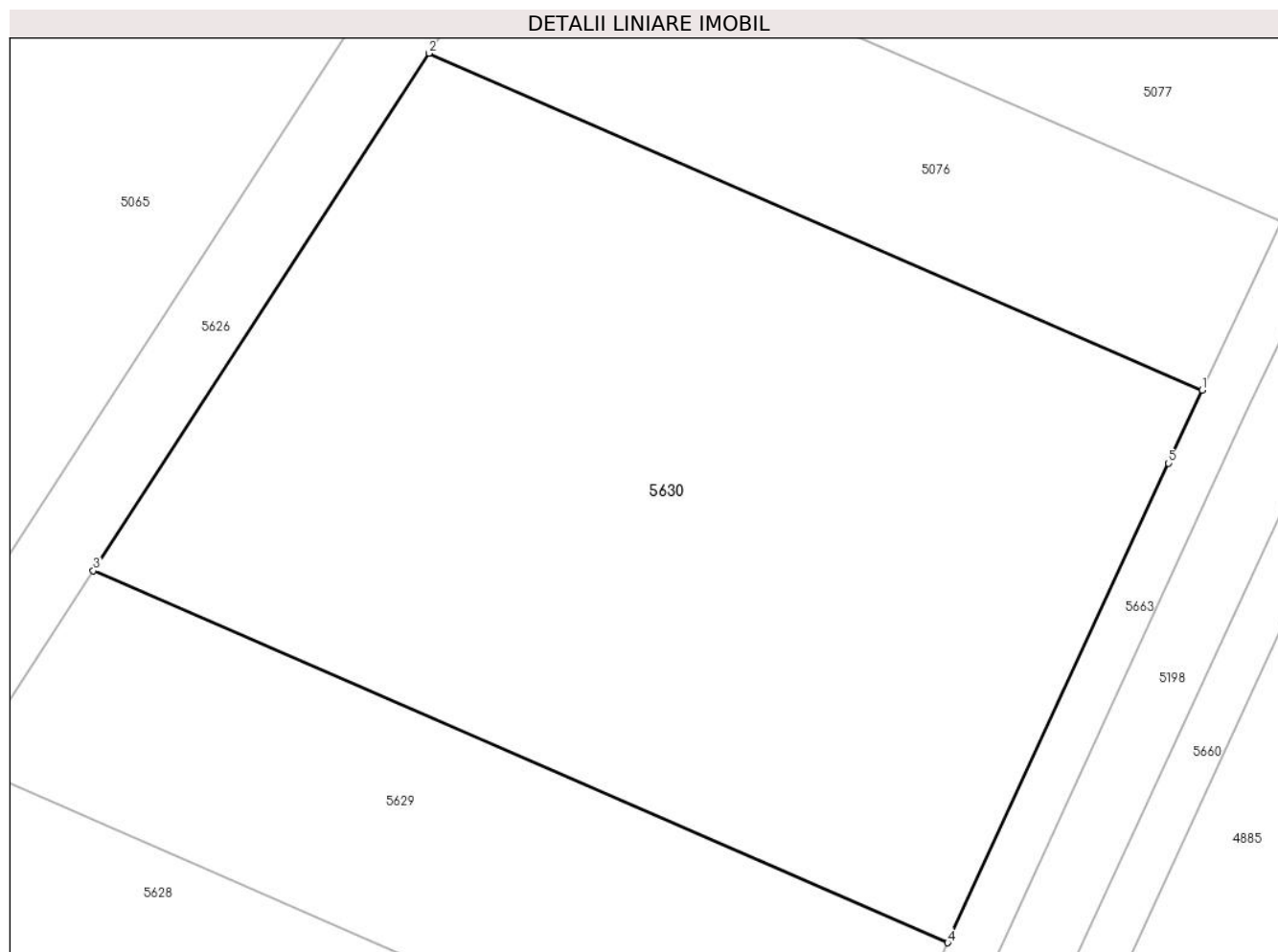
**C. Partea III. SARCINI .**

Inscrieri privind dezmembramintele dreptului de proprietate, drepturi reale de garanție și sarcini	Referințe
NU SUNT	

**Anexa Nr. 1 La Partea I****Teren**

Nr cadastral	Suprafața (mp)*	Observații / Referințe
24469	3.492	

\* Suprafața este determinată în planul de proiecție Stereo 70.

**Date referitoare la teren**

Crt	Categorie folosință	Intravilan	Suprafața (mp)	Tarla	Parcelă	Nr. topo	Observații / Referințe
72	arabil	NU	3.492	211/4	72	-	

**Lungime Segmente**

1) Valorile lungimilor segmentelor sunt obținute din proiecție în plan.

Punct început	X / Y	Punct sfârșit	X / Y	Lungime segment (** (m)
1	647.109,014 360.510,353	2	647.046,835 360.537,431	67.819
2	647.046,835 360.537,431	3	647.019,826 360.495,83	49.599
3	647.019,826 360.495,83	4	647.088,562 360.465,914	74.964
4	647.088,562 360.465,914	5	647.106,31 360.504,476	42.451
5	647.106,31 360.504,476	1	647.109,014 360.510,353	6.469

**\*\* Lungimile segmentelor sunt determinate în planul de proiecție Stereo 70 și sunt rotunjite la 1 milimetru.**

**\*\*\* Distanța dintre puncte este formată din segmente cumulate ce sunt mai mici decât valoarea 1 milimetru.**



**DATE DESPRE IMOBILUL NR. 5631**

Oficiul de Cadastru și Publicitate Imobiliară IALOMITA  
Biroul de Cadastru și Publicitate Imobiliară Slobozia

**A. Partea I. Descrierea imobilului**

TEREN Extravilan

Adresa: Jud. Ialomita

Nr. Crt	Nr cadastral Nr. topografic	Suprafața* (mp)	Observații / Referințe
A1	24523	1.270	Sector cadastral:12 Teren neimprejmuit;

**B. Partea II. Proprietari și acte**

Inscrieri privitoare la dreptul de proprietate și alte drepturi reale	Referințe
<b>77367 / 18/05/2023</b>	
Act Administrativ nr. 122537/56237, din 03/05/2023 emis de COMISIA JUDETEANA IALOMITA;	
B2	A1
Intabulare, drept de PROPRIETATE, dobandit prin Reconstituire, cota actuala 1/1	
1) CONSTANTIN DRAGOMIRA, decedata	

**C. Partea III. SARCINI .**

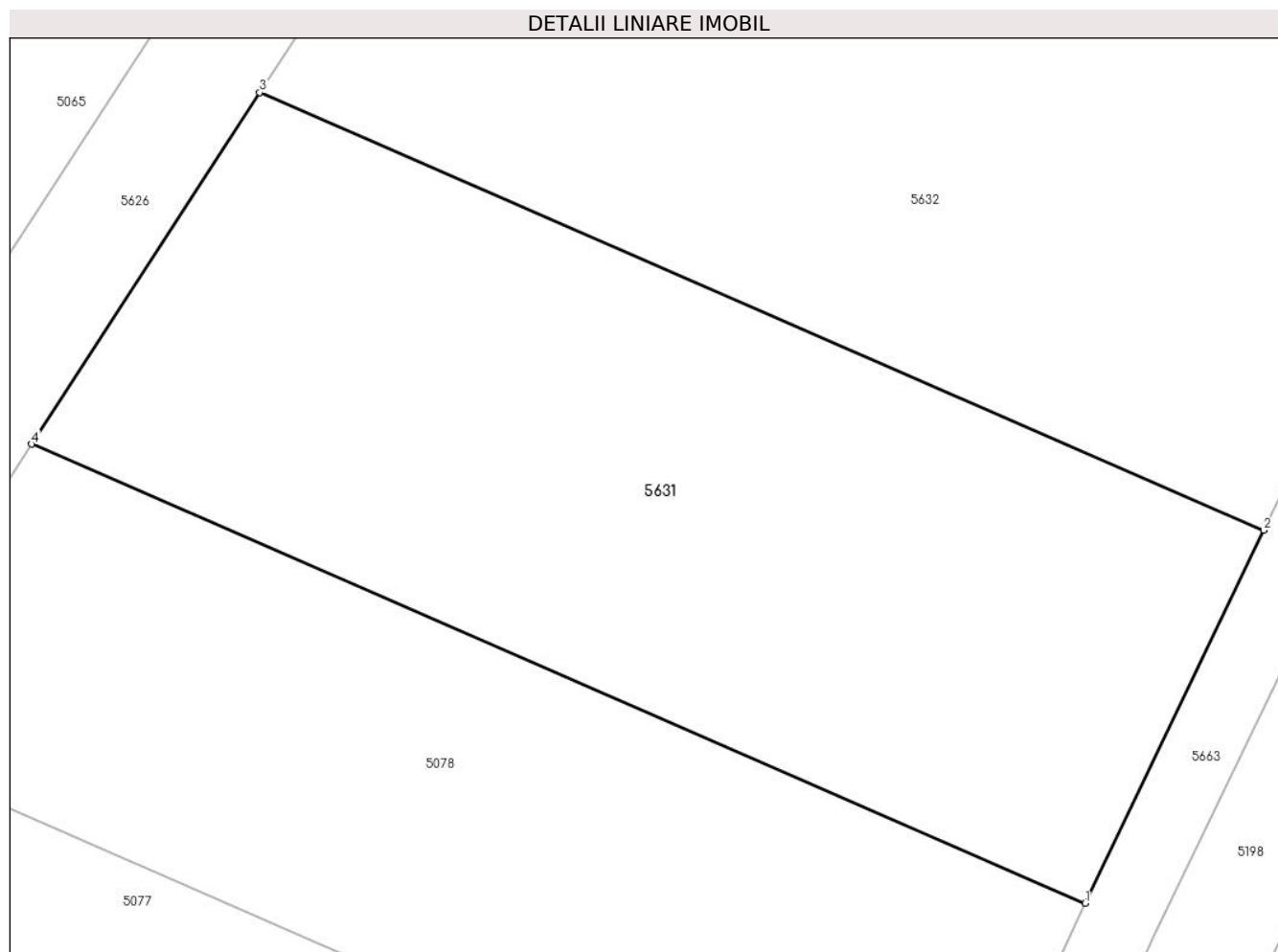
Inscrieri privind dezmembramintele dreptului de proprietate, drepturi reale de garanție și sarcini	Referințe
NU SUNT	

## Anexa Nr. 1 La Partea I

## Teren

Nr cadastral	Suprafața (mp)*	Observații / Referințe
24523	1.270	

\* Suprafața este determinată în planul de proiecție Stereo 70.



## Date referitoare la teren

Crt	Categorie folosință	Intra vilan	Suprafața (mp)	Tarla	Parcelă	Nr. topo	Observații / Referințe
76	arabil	NU	1.270	211/4	76	-	

## Lungime Segmente

1) Valorile lungimilor segmentelor sunt obținute din proiecție în plan.

Punct început	X / Y	Punct sfârșit	X / Y	Lungime segment (** (m)
1	647.133,063 360.561,302	2	647.142,409 360.580,82	21.641
2	647.142,409 360.580,82	3	647.089,86 360.603,704	57.316
3	647.089,86 360.603,704	4	647.077,922 360.585,315	21.925
4	647.077,922 360.585,315	1	647.133,063 360.561,302	60.143

\*\* Lungimile segmentelor sunt determinate în planul de proiecție Stereo 70 și sunt rotunjite la 1 milimetru.

**\*\*\* Distanţa dintre puncte este formată din segmente cumulate ce sunt mai mici decât valoarea 1 milimetru.**





**DATE DESPRE IMOBILUL NR. 5632**

Oficiul de Cadastru și Publicitate Imobiliară IALOMITA  
Biroul de Cadastru și Publicitate Imobiliară Slobozia

**A. Partea I. Descrierea imobilului**

TEREN Extravilan

Adresa: Jud. Ialomita

Nr. Crt	Nr cadastral Nr. topografic	Suprafața* (mp)	Observații / Referințe
A1	24434	1.554	Sector cadastral:12 Teren neimprejmit;

**B. Partea II. Proprietari și acte**

Inscrieri privitoare la dreptul de proprietate și alte drepturi reale		Referințe
<b>109337 / 26/07/2023</b>		
Act Notarial nr. 142, din 19/07/2023 emis de Dan Laurentiu;		
B3	Intabulare, drept de PROPRIETATE, dobandit prin Succesiune, cota actuala 1/4 1) <b>ARON CORNELIA</b>	A1
B6	Intabulare, drept de PROPRIETATE, dobandit prin Succesiune, cota actuala 1/4 1) <b>RUSEN GHEORGHE</b>	A1
<b>130270 / 01/09/2023</b>		
Act Notarial nr. 98, din 01/09/2023 emis de ILIE LOREDANA-IONELA;		
B7	Intabulare, drept de PROPRIETATE, dobandit prin Succesiune, cota actuala 1/4 1) <b>MIHAI ROXANA-CĂTĂLINA</b>	A1
<b>45045 / 15/04/2024</b>		
Act Notarial nr. 1551, din 12/04/2024 emis de Ion Andrei;		
B9	Intabulare, drept de PROPRIETATEcumparare, dobandit prin Conventie, cota actuala 1/4 1) <b>BURICEANU SORIN-COSTIN</b> , casatorit cu 2) <b>BURICEANU MIHAELA-ANDREIA</b>	A1

**C. Partea III. SARCINI .**

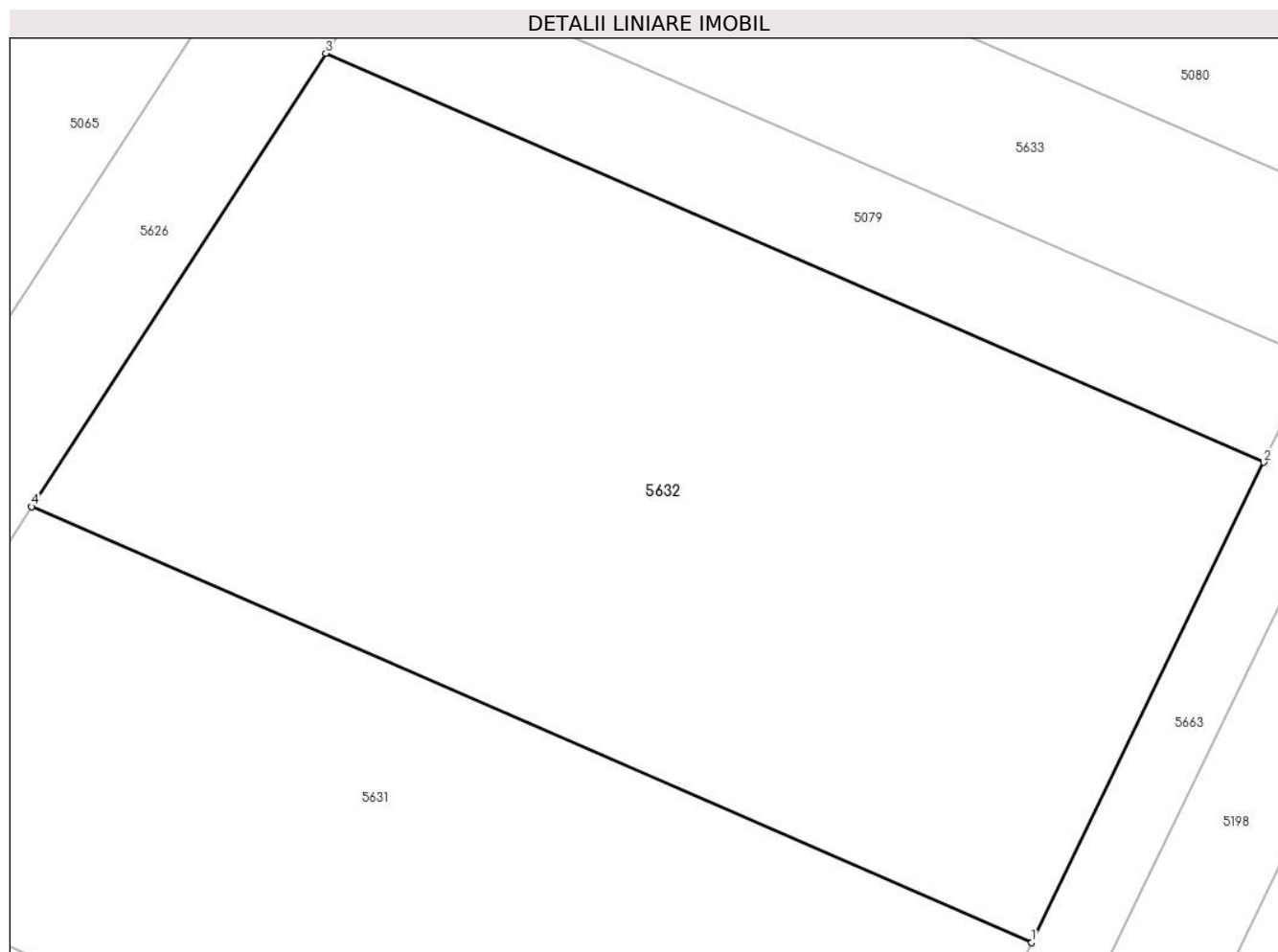
Inscrieri privind dezmembramintele dreptului de proprietate, drepturi reale de garanție și sarcini	Referințe
NU SUNT	

## Anexa Nr. 1 La Partea I

## Teren

Nr cadastral	Suprafața (mp)*	Observații / Referințe
24434	1.554	

\* Suprafața este determinată în planul de proiecție Stereo 70.



## Date referitoare la teren

Crt	Categorie folosință	Intra vilan	Suprafața (mp)	Tarla	Parcelă	Nr. topo	Observații / Referințe
77	arabil	NU	1.554	211/4	77	-	

## Lungime Segmente

1) Valorile lungimilor segmentelor sunt obținute din proiecție în plan.

Punct început	X / Y	Punct sfârșit	X / Y	Lungime segment (** (m)
1	647.142,409 360.580,82	2	647.154,594 360.606,042	28.011
2	647.154,594 360.606,042	3	647.105,312 360.627,504	53.753
3	647.105,312 360.627,504	4	647.089,86 360.603,704	28.376
4	647.089,86 360.603,704	1	647.142,409 360.580,82	57.316

\*\* Lungimile segmentelor sunt determinate în planul de proiecție Stereo 70 și sunt rotunjite la 1 milimetru.

**\*\*\* Distanţa dintre puncte este formată din segmente cumulate ce sunt mai mici decât valoarea 1 milimetru.**



**DATE DESPRE IMOBILUL NR. 5633**

Oficiul de Cadastru și Publicitate Imobiliară IALOMITA  
Biroul de Cadastru și Publicitate Imobiliară Slobozia

**A. Partea I. Descrierea imobilului**

TEREN Extravilan

Adresa: Jud. Ialomita

Nr. Crt	Nr cadastral Nr. topografic	Suprafața* (mp)	Observații / Referințe
A1	24466	437	Sector cadastral:12 Teren neimprejmuit;

**B. Partea II. Proprietari și acte**

Inscrieri privitoare la dreptul de proprietate și alte drepturi reale		Referințe
<b>7002 / 27/01/2022</b>		
Act Administrativ nr. 122515/56237, din 23/12/2021 emis de COMISIA JUDETEANA IALOMITA;		
B1	Intabulare, drept de PROPRIETATE, dobandit prin Reconstituire, cota actuala 1/1 1) Georgescu Georgeta	A1

**C. Partea III. SARCINI .**

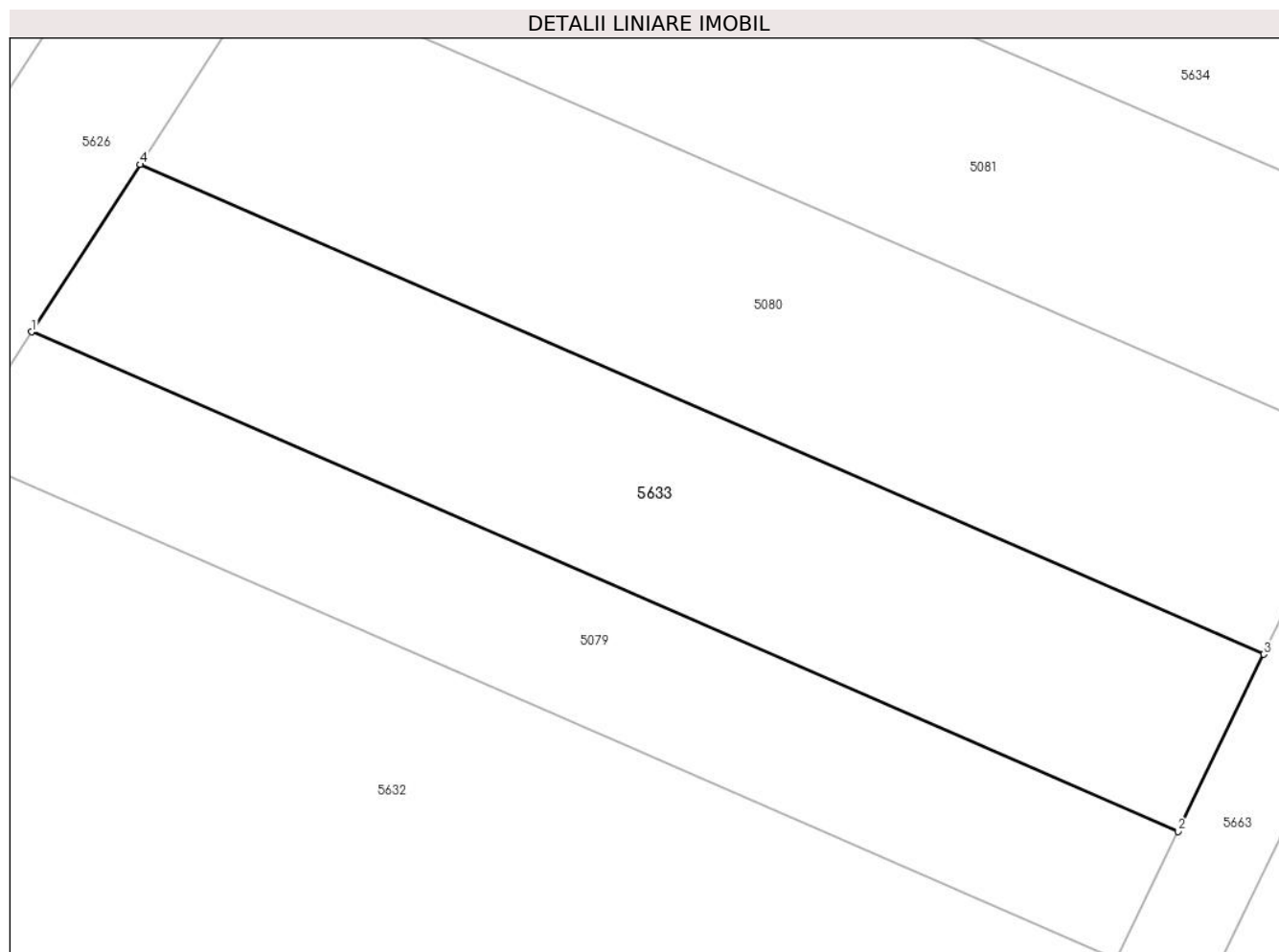
Inscrieri privind dezmembramintele dreptului de proprietate, drepturi reale de garanție și sarcini	Referințe
NU SUNT	

## Anexa Nr. 1 La Partea I

## Teren

Nr cadastral	Suprafața (mp)*	Observații / Referințe
24466	437	

\* Suprafața este determinată în planul de proiecție Stereo 70.



## Date referitoare la teren

Crt	Categorie folosință	Intravilan	Suprafața (mp)	Tarla	Parcelă	Nr. topo	Observații / Referințe
79	arabil	NU	437	211/4	79	-	

## Lungime Segmente

1) Valorile lungimilor segmentelor sunt obținute din proiecție în plan.

Punct început	X / Y	Punct sfârșit	X / Y	Lungime segment (** (m)
1	647.108,621 360.632,602	2	647.157,204 360.611,445	52.99
2	647.157,204 360.611,445	3	647.160,831 360.618,951	8.337
3	647.160,831 360.618,951	4	647.113,22 360.639,685	51.93
4	647.113,22 360.639,685	1	647.108,621 360.632,602	8.445

\*\* Lungimile segmentelor sunt determinate în planul de proiecție Stereo 70 și sunt rotunjite la 1 milimetru.

**\*\*\* Distanţa dintre puncte este formată din segmente cumulate ce sunt mai mici decât valoarea 1 milimetru.**





**DATE DESPRE IMOBILUL NR. 5634**

Oficiul de Cadastru și Publicitate Imobiliară IALOMITA  
Biroul de Cadastru și Publicitate Imobiliară Slobozia

**A. Partea I. Descrierea imobilului**

TEREN Extravilan

Adresa: Jud. Ialomita

Nr. Crt	Nr cadastral Nr. topografic	Suprafața* (mp)	Observații / Referințe
A1	24433	1.400	Sector cadastral:12 Teren neimpregmuit;

**B. Partea II. Proprietari și acte**

Inscrieri privitoare la dreptul de proprietate și alte drepturi reale	Referințe
<b>155828 / 07/12/2021</b>	
Act Administrativ nr. 122485/56238, din 15/11/2021 emis de COMISIA JUDETEANA IALOMITA;	
B2	A1
Intabulare, drept de PROPRIETATE, dobandit prin Reconstituire, cota actuala 1/1 1) RISTACHE ION, decedat	

**C. Partea III. SARCINI .**

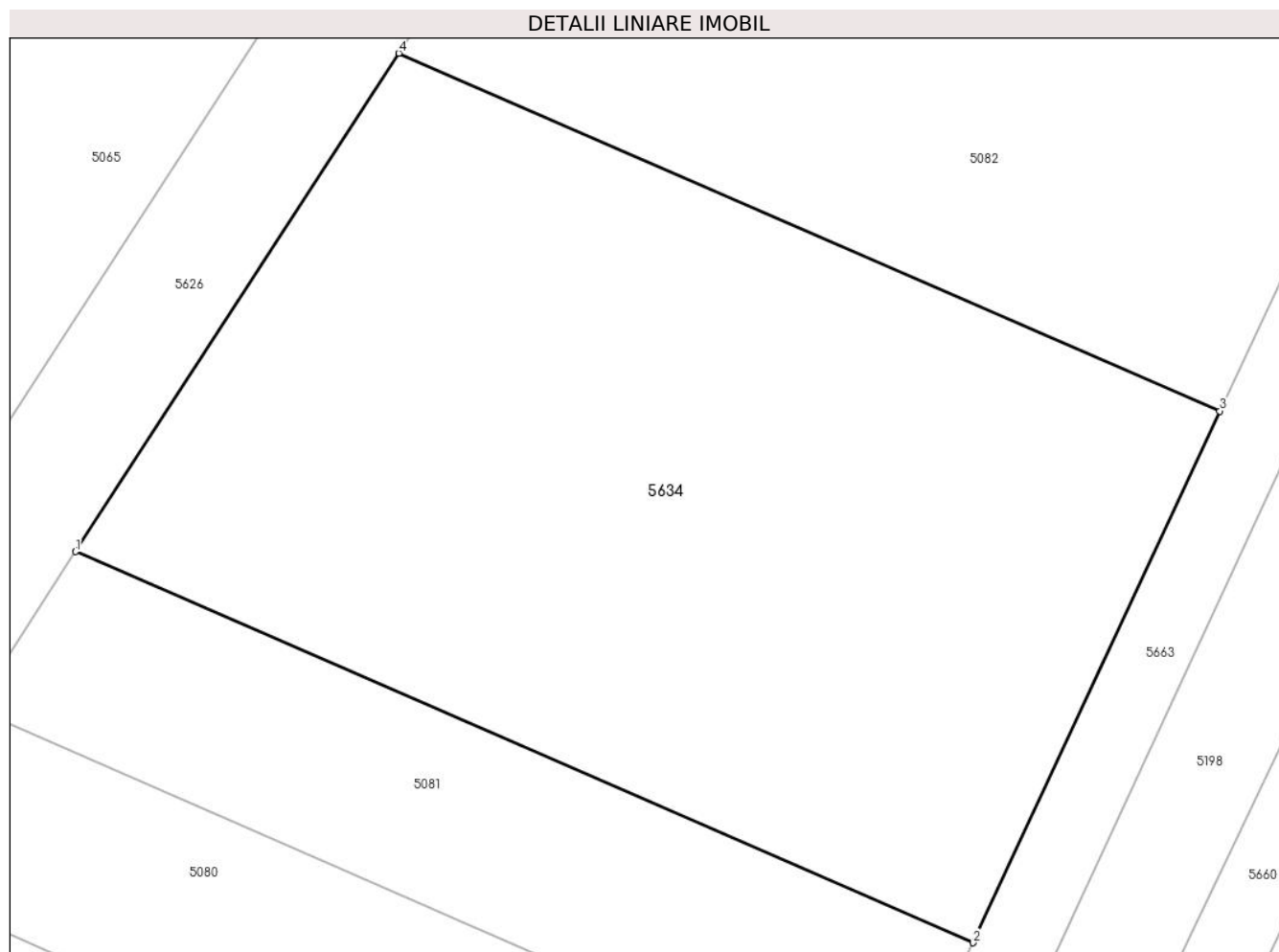
Inscrieri privind dezmembramintele dreptului de proprietate, drepturi reale de garanție și sarcini	Referințe
NU SUNT	

## Anexa Nr. 1 La Partea I

## Teren

Nr cadastral	Suprafața (mp)*	Observații / Referințe
24433	1.400	

\* Suprafața este determinată în planul de proiecție Stereo 70.



## Date referitoare la teren

Crt	Categorie folosință	Intravilan	Suprafața (mp)	Tarla	Parcelă	Nr. topo	Observații / Referințe
82	arabil	NU	1.400	211/4	82	-	

## Lungime Segmente

1) Valorile lungimilor segmentelor sunt obținute din proiecție în plan.

Punct început	X / Y	Punct sfârșit	X / Y	Lungime segment (** (m)
1	647.123,736 360.655,882	2	647.169,069 360.636,14	49.445
2	647.169,069 360.636,14	3	647.181,529 360.662,972	29.584
3	647.181,529 360.662,972	4	647.140,062 360.681,03	45.228
4	647.140,062 360.681,03	1	647.123,736 360.655,882	29.983

\*\* Lungimile segmentelor sunt determinate în planul de proiecție Stereo 70 și sunt rotunjite la 1 milimetru.

**\*\*\* Distanţa dintre puncte este formată din segmente cumulate ce sunt mai mici decât valoarea 1 milimetru.**



**DATE DESPRE IMOBILUL NR. 5635**

Oficiul de Cadastru și Publicitate Imobiliară IALOMITA  
Biroul de Cadastru și Publicitate Imobiliară Slobozia

**A. Partea I. Descrierea imobilului**

TEREN Extravilan

Adresa: Jud. Ialomita

Nr. Crt	Nr cadastral Nr. topografic	Suprafața* (mp)	Observații / Referințe
A1	24404	1.428	Sector cadastral:12 Teren neimpregmuit;

**B. Partea II. Proprietari și acte**

Inscrieri privitoare la dreptul de proprietate și alte drepturi reale		Referințe
<b>38245 / 19/04/2022</b>		
Act Notarial nr. 86, din 14/04/2022 emis de Dan Laurentiu;		
B2	Intabulare, drept de PROPRIETATE, dobandit prin Succesiune, cota actuala 1/1 1) MITACHE ELPIDA	A1

**C. Partea III. SARCINI .**

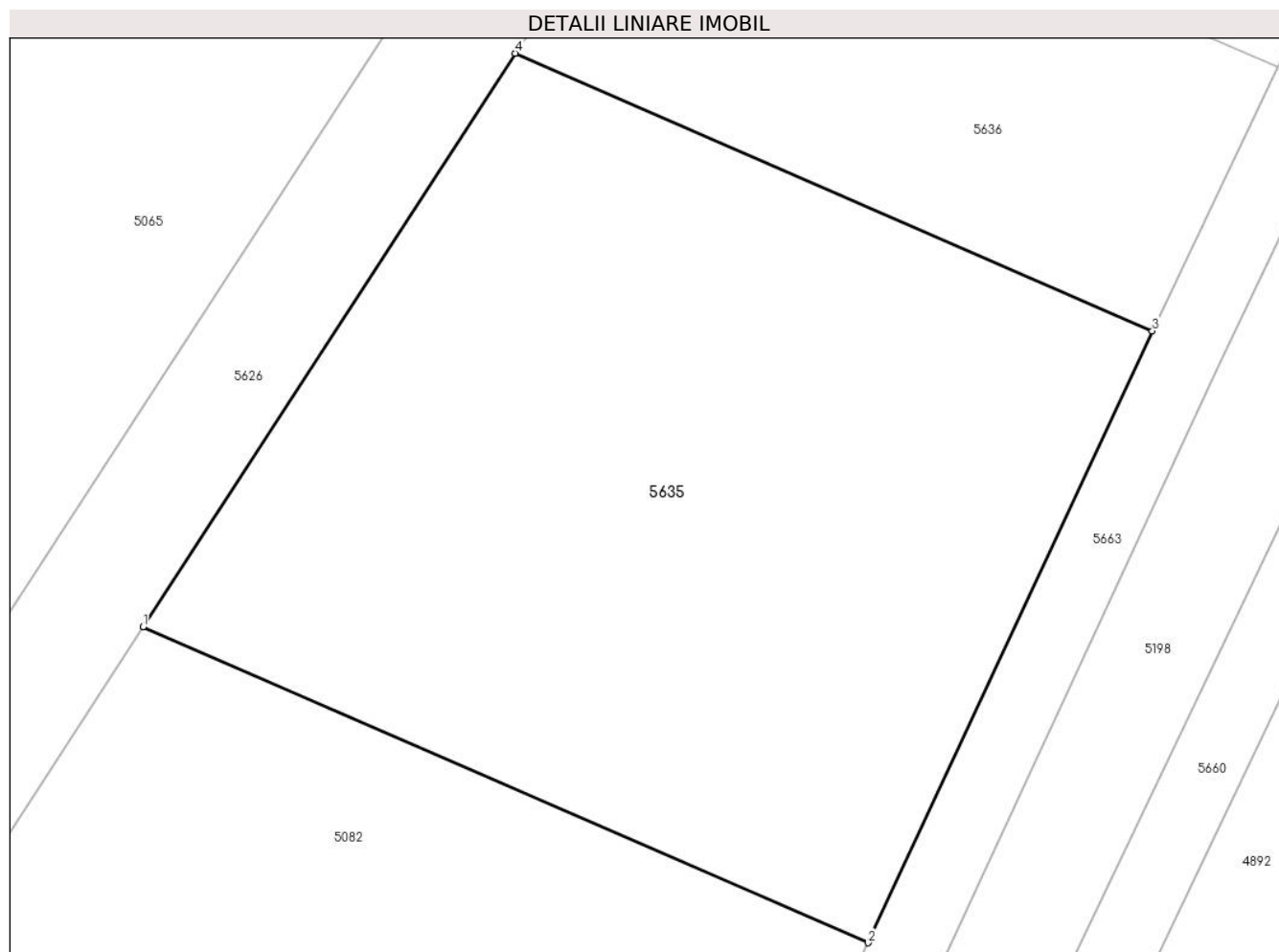
Inscrieri privind dezmembramintele dreptului de proprietate, drepturi reale de garanție și sarcini	Referințe
NU SUNT	

## Anexa Nr. 1 La Partea I

## Teren

Nr cadastral	Suprafața (mp)*	Observații / Referințe
24404	1.428	

\* Suprafața este determinată în planul de proiecție Stereo 70.



## Date referitoare la teren

Crt	Categorie folosință	Intra vilan	Suprafața (mp)	Tarla	Parcelă	Nr. topo	Observații / Referințe
84	arabil	NU	1.428	211/4	84	-	

## Lungime Segmente

1) Valorile lungimilor segmentelor sunt obținute din proiecție în plan.

Punct început	X / Y	Punct sfârșit	X / Y	Lungime segment (** (m)
1	647.151,676 360.698,92	2	647.190,393 360.682,06	42.229
2	647.190,393 360.682,06	3	647.205,572 360.714,712	36.008
3	647.205,572 360.714,712	4	647.171,548 360.729,529	37.11
4	647.171,548 360.729,529	1	647.151,676 360.698,92	36.494

\*\* Lungimile segmentelor sunt determinate în planul de proiecție Stereo 70 și sunt rotunjite la 1 milimetru.

**\*\*\* Distanţa dintre puncte este formată din segmente cumulate ce sunt mai mici decât valoarea 1 milimetru.**





**DATE DESPRE IMOBILUL NR. 5636**

Oficiul de Cadastru și Publicitate Imobiliară IALOMITA  
Biroul de Cadastru și Publicitate Imobiliară Slobozia

**A. Partea I. Descrierea imobilului**

TEREN Extravilan

Adresa: Jud. Ialomita

Nr. Crt	Nr cadastral Nr. topografic	Suprafața* (mp)	Observații / Referințe
A1		563	Sector cadastral:12 Teren neimprejmuit;

**B. Partea II. Proprietari și acte**

Inscrieri privitoare la dreptul de proprietate și alte drepturi reale		Referințe
/		
Act Normativ nr. 7, din 13/03/1996 emis de Parlamentul Romaniei (Art.13,alin.15);		
B1	Inscrierea provizorie, drept de PROPRIETATEteren la dispozitia Comisiei Locale de Fond Funciar, dobandit prin Lege, cota actuala 1/1	A1
1) UAT VALEA MACRISULUI,TEREN LA DISPOZITIA COMISIEI LOCALE DE FOND FUNCJAR, CIF:4428000		

**C. Partea III. SARCINI .**

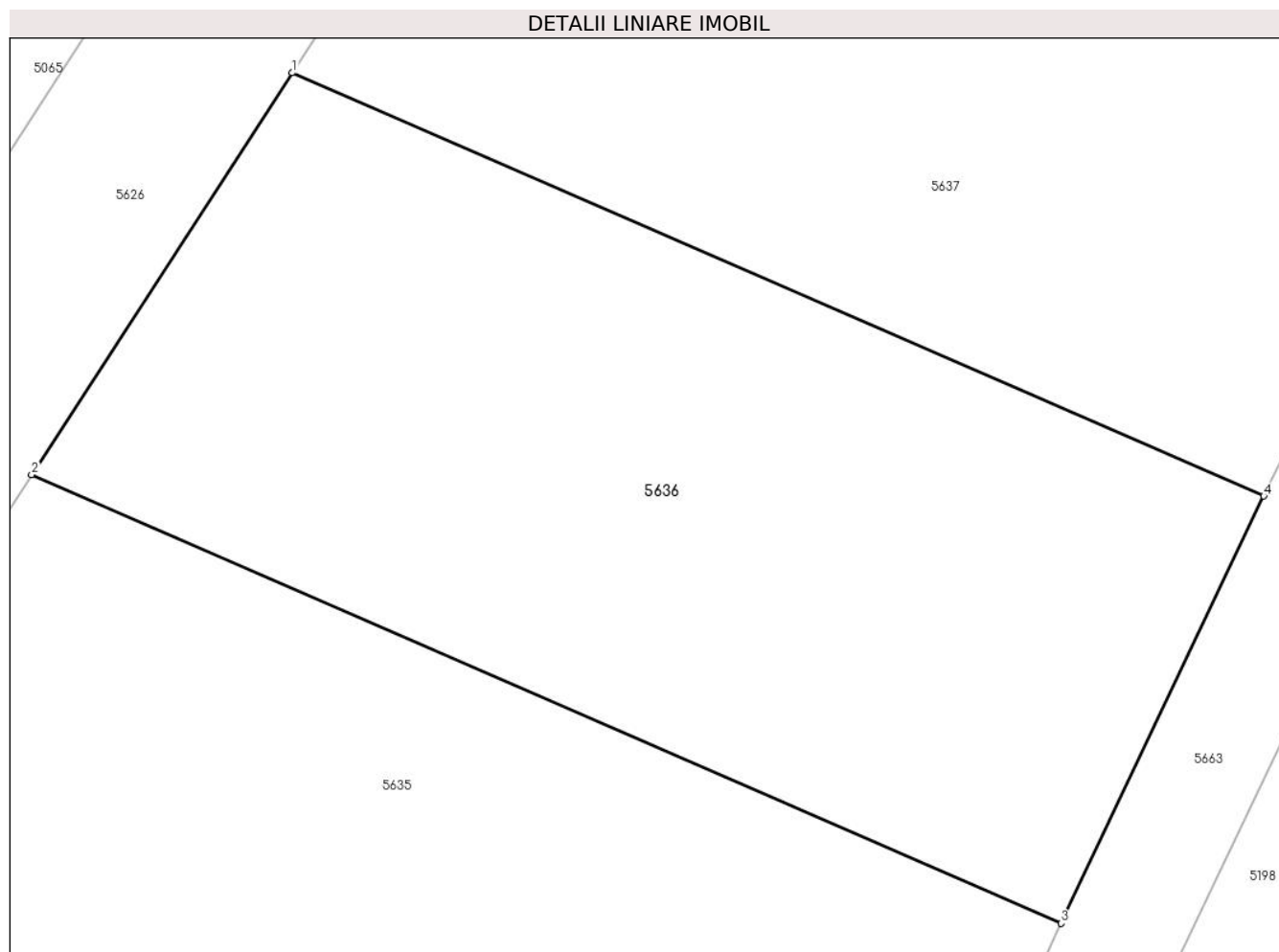
Inscrieri privind dezmembramintele dreptului de proprietate, drepturi reale de garanție și sarcini	Referințe
NU SUNT	

## Anexa Nr. 1 La Partea I

## Teren

Nr cadastral	Suprafața (mp)*	Observații / Referințe
	563	

\* Suprafața este determinată în planul de proiecție Stereo 70.



## Date referitoare la teren

Crt	Categorie folosință	Intra vilan	Suprafața (mp)	Tarla	Parcelă	Nr. topo	Observații / Referințe
85	arabil	NU	563	211/4	85	-	

## Lungime Segmente

1) Valorile lungimilor segmentelor sunt obținute din proiecție în plan.

Punct început	X / Y	Punct sfârșit	X / Y	Lungime segment (** (m)
1	647.180,161 360.742,795	2	647.171,548 360.729,529	15.817
2	647.171,548 360.729,529	3	647.205,572 360.714,712	37.11
3	647.205,572 360.714,712	4	647.212,264 360.728,815	15.61
4	647.212,264 360.728,815	1	647.180,161 360.742,795	35.015

\*\* Lungimile segmentelor sunt determinate în planul de proiecție Stereo 70 și sunt rotunjite la 1 milimetru.

**\*\*\* Distanţa dintre puncte este formată din segmente cumulate ce sunt mai mici decât valoarea 1 milimetru.**



**DATE DESPRE IMOBILUL NR. 5637**

Oficiul de Cadastru și Publicitate Imobiliară IALOMITA  
Biroul de Cadastru și Publicitate Imobiliară Slobozia

**A. Partea I. Descrierea imobilului**

TEREN Extravilan

Adresa: Jud. Ialomita

Nr. Crt	Nr cadastral Nr. topografic	Suprafața* (mp)	Observații / Referințe
A1	24406	1.538	Sector cadastral:12 Teren neimprejmuit;

**B. Partea II. Proprietari și acte**

Inscrieri privitoare la dreptul de proprietate și alte drepturi reale		Referințe
<b>32078 / 01/04/2022</b>		
Act Notarial nr. 161, din 29/03/2022 emis de Ion Traian;		
B3	Intabulare, drept de PROPRIETATE, dobandit prin Succesiune, cota actuala 1/2 1) ION BARBU	A1
<b>113058 / 16/11/2022</b>		
Act Notarial nr. 5245, din 15/11/2022 emis de ION ANDREI;		
B5	Intabulare, drept de PROPRIETATE, dobandit prin Conventie, cota actuala 1/2 1) BURICEANU MIHAELA ANDREIA, casatorita cu 2) BURICEANU SORIN-COSTIN	A1

**C. Partea III. SARCINI .**

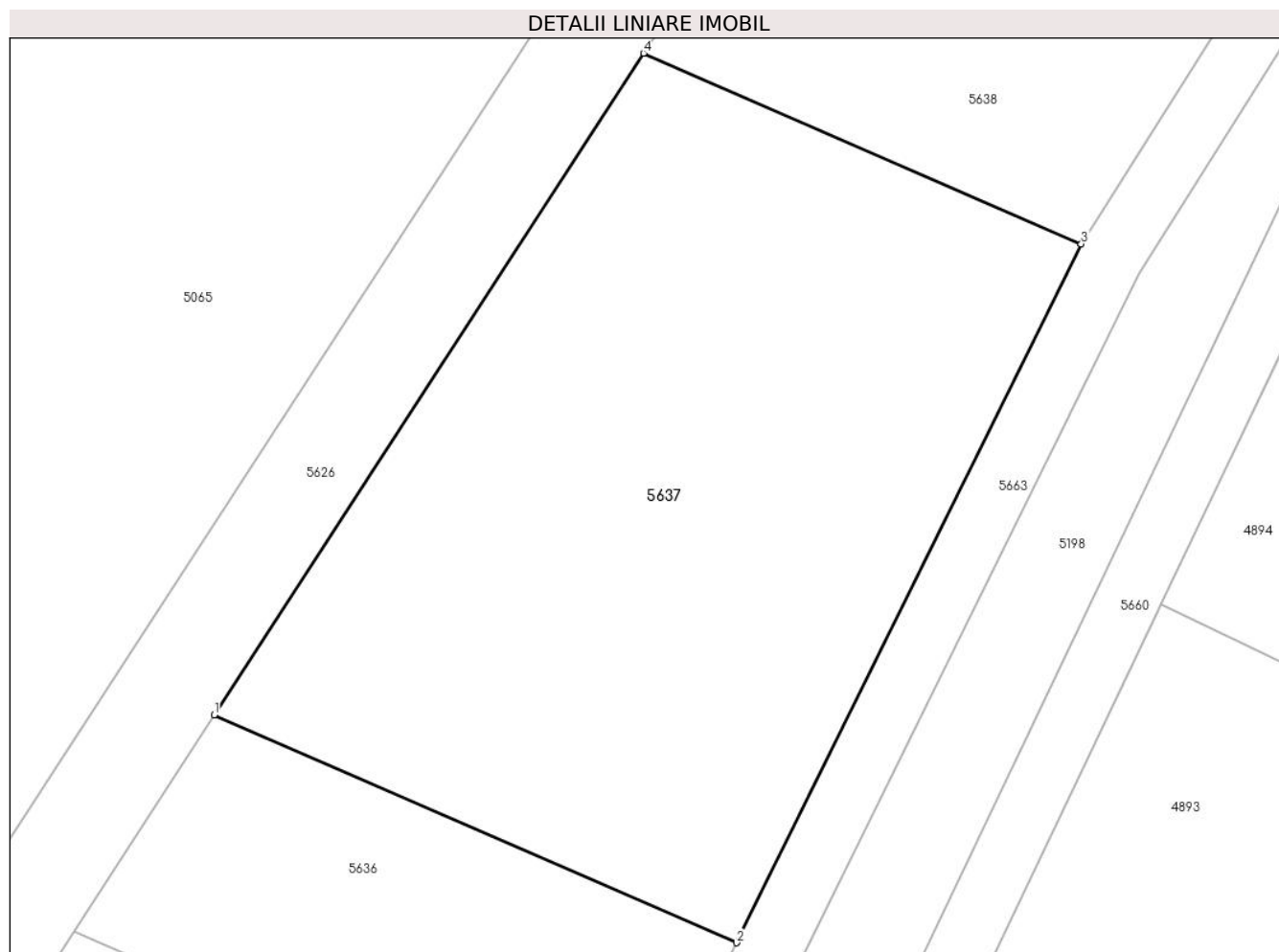
Inscrieri privind dezmembramintele dreptului de proprietate, drepturi reale de garanție și sarcini	Referințe
NU SUNT	

## Anexa Nr. 1 La Partea I

## Teren

Nr cadastral	Suprafața (mp)*	Observații / Referințe
24406	1.538	

\* Suprafața este determinată în planul de proiecție Stereo 70.



## Date referitoare la teren

Crt	Categorie folosință	Intra vilan	Suprafața (mp)	Tarla	Parcelă	Nr. topo	Observații / Referințe
86	arabil	NU	1.538	211/4	86	-	

## Lungime Segmente

1) Valorile lungimilor segmentelor sunt obținute din proiecție în plan.

Punct început	X / Y	Punct sfârșit	X / Y	Lungime segment (** (m)
1	647.180,161 360.742,795	2	647.212,264 360.728,815	35.015
2	647.212,264 360.728,815	3	647.233,449 360.771,72	47.85
3	647.233,449 360.771,72	4	647.206,546 360.783,436	29.343
4	647.206,546 360.783,436	1	647.180,161 360.742,795	48.455

\*\* Lungimile segmentelor sunt determinate în planul de proiecție Stereo 70 și sunt rotunjite la 1 milimetru.

**\*\*\* Distanţa dintre puncte este formată din segmente cumulate ce sunt mai mici decât valoarea 1 milimetru.**





**DATE DESPRE IMOBILUL NR. 5638**

Oficiul de Cadastru și Publicitate Imobiliară IALOMITA  
Biroul de Cadastru și Publicitate Imobiliară Slobozia

**A. Partea I. Descrierea imobilului**

TEREN Extravilan

Adresa: Jud. Ialomita

Nr. Crt	Nr cadastral Nr. topografic	Suprafața* (mp)	Observații / Referințe
A1	27091	559	Sector cadastral:12 Teren neimprejmuit;

**B. Partea II. Proprietari și acte**

Inscrieri privitoare la dreptul de proprietate și alte drepturi reale	Referințe
<b>31096 / 18/03/2024</b>	
Act Administrativ nr. 122565/56237, din 05/03/2024 emis de COMISIA JUDETEANA IALOMITA;	
B1	A1
Intabulare, drept de PROPRIETATE, dobandit prin Reconstituire, cota actuala 1/1 1) ION ION	

**C. Partea III. SARCINI .**

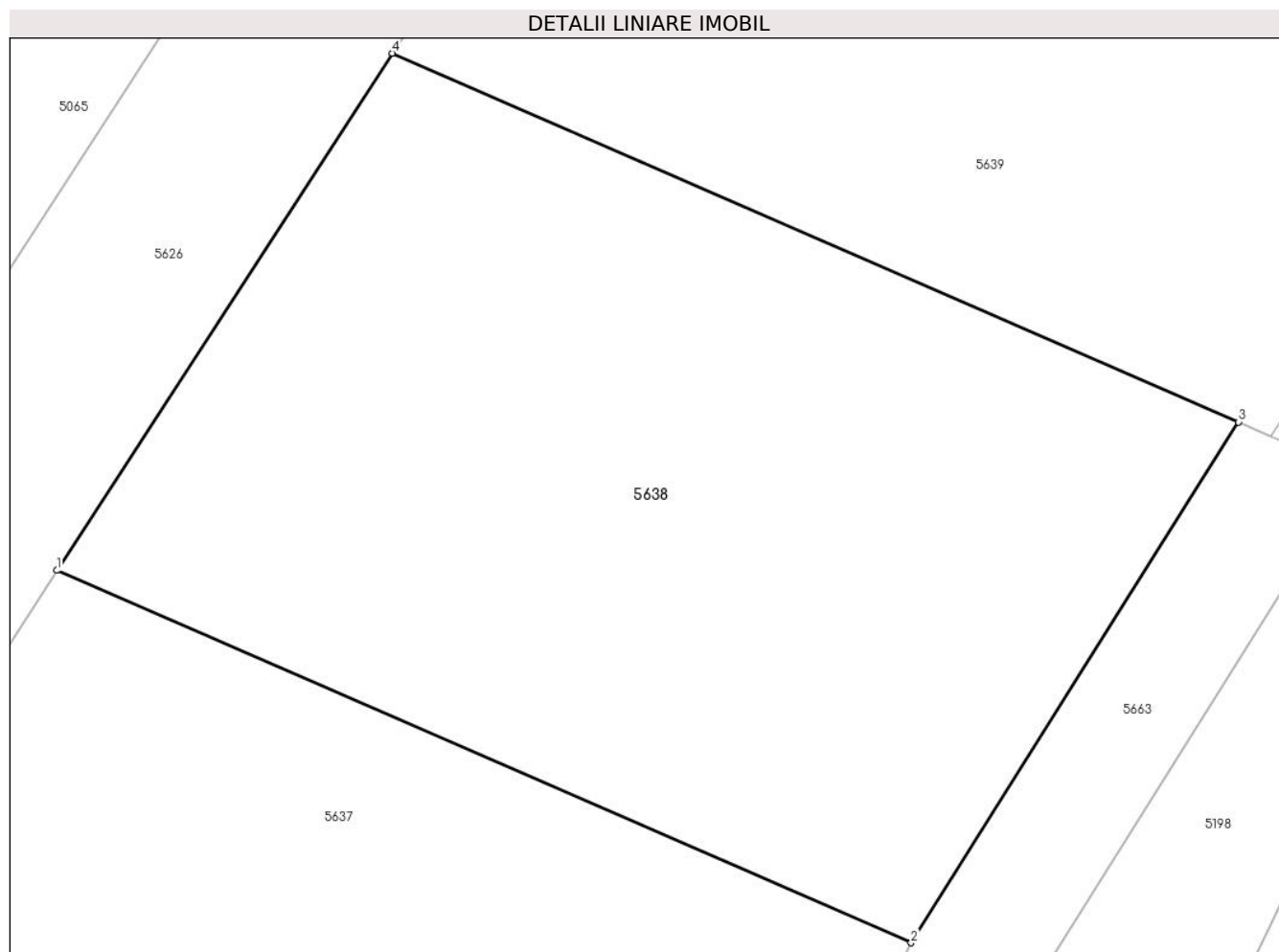
Inscrieri privind dezmembramintele dreptului de proprietate, drepturi reale de garanție și sarcini	Referințe
NU SUNT	

## Anexa Nr. 1 La Partea I

## Teren

Nr cadastral	Suprafața (mp)*	Observații / Referințe
27091	559	

\* Suprafața este determinată în planul de proiecție Stereo 70.



## Date referitoare la teren

Crt	Categorie folosință	Intra vilan	Suprafața (mp)	Tarla	Parcelă	Nr. topo	Observații / Referințe
87	arabil	NU	559	211/4	87	-	

## Lungime Segmente

1) Valorile lungimilor segmentelor sunt obținute din proiecție în plan.

Punct început	X / Y	Punct sfârșit	X / Y	Lungime segment (** (m)
1	647.206,546 360.783,436	2	647.233,449 360.771,72	29.343
2	647.233,449 360.771,72	3	647.243,755 360.788,108	19.359
3	647.243,755 360.788,108	4	647.217,112 360.799,711	29.061
4	647.217,112 360.799,711	1	647.206,546 360.783,436	19.404

\*\* Lungimile segmentelor sunt determinate în planul de proiecție Stereo 70 și sunt rotunjite la 1 milimetru.

**\*\*\* Distanţa dintre puncte este formată din segmente cumulate ce sunt mai mici decât valoarea 1 milimetru.**



**DATE DESPRE IMOBILUL NR. 5639**

Oficiul de Cadastru și Publicitate Imobiliară IALOMITA  
Biroul de Cadastru și Publicitate Imobiliară Slobozia

**A. Partea I. Descrierea imobilului**

TEREN Extravilan

Adresa: Jud. Ialomita

Nr. Crt	Nr cadastral Nr. topografic	Suprafața* (mp)	Observații / Referințe
A1	27080	665	Sector cadastral:12 Teren neimprejmut;

**B. Partea II. Proprietari și acte**

Inscrieri privitoare la dreptul de proprietate și alte drepturi reale	Referințe	
<b>153854 / 23/10/2023</b>		
Act Notarial nr. 81, din 19/02/2020 emis de BIN ION TRAIAN (CM STEFAN FLOREA ; act notarial nr 28 din 17.01.2020, emis de BIN ION TRAIAN;act administrativ nr 117023/56251 din 05.03.1996, emis de COMISIA JUDETEANA IALOMITA;act notarial nr 27 din 17.01.2020, emis de BIN ION TRAIAN;act notarial nr 76 din 30.06.2020, emis de SPN JALBA NORICA&CONSTANTINESCU ILEAN ALEXANDRA;act notarial nr 99 din 01.07.2020, emis de SPN IOVA CLAUDIA SI NEAGU ANDREEA;act notarial nr 81 din 19.02.2020, emis de BIN ION TRAIAN;act notarial nr 248 din 17.01.2020, emis de BIN ION TRAIAN;act notarial nr 43 din 01.03.2022, emis de SPN IOVA CLAUDIA SI NEAGU ANDREEA);		
B1	Intabulare, drept de PROPRIETATE,mostenire,, dobandit prin Succesiune, cota actuala 1/5 1) <b>STEFAN ION</b>	A1
B2	Intabulare, drept de PROPRIETATE, dobandit prin Succesiune, cota actuala 1/5 1) <b>NICULAE MARIA</b>	A1
B3	Intabulare, drept de PROPRIETATE, dobandit prin Succesiune, cota actuala 1/5 1) <b>STEFAN LICA</b>	A1
B4	Intabulare, drept de PROPRIETATE, dobandit prin Succesiune, cota actuala 1/5 1) <b>STEFAN ROMEO</b>	A1
B5	Intabulare, drept de PROPRIETATE, dobandit prin Succesiune, cota actuala 1/5 1) <b>STEFAN ELENA</b>	A1

**C. Partea III. SARCINI .**

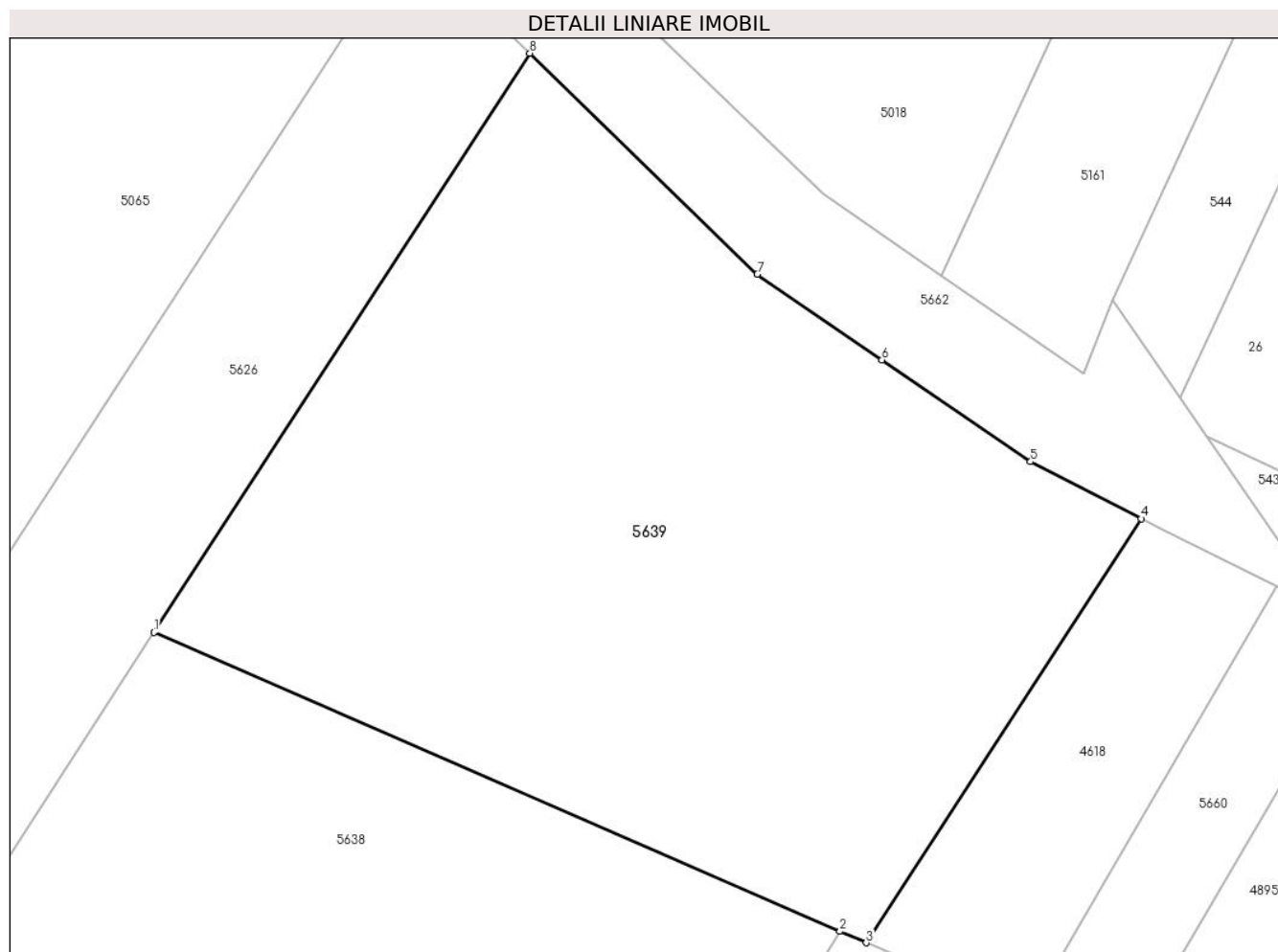
Inscrieri privind dezmembramintele dreptului de proprietate, drepturi reale de garanție și sarcini	Referințe
NU SUNT	

## Anexa Nr. 1 La Partea I

## Teren

Nr cadastral	Suprafața (mp)*	Observații / Referințe
27080	665	

\* Suprafața este determinată în planul de proiecție Stereo 70.



## Date referitoare la teren

Crt	Categorie folosință	Intravilan	Suprafața (mp)	Tarla	Parcelă	Nr. topo	Observații / Referințe
24	vie	NU	665	211/4	24	-	

## Lungime Segmente

1) Valorile lungimilor segmentelor sunt obținute din proiecție în plan.

Punct început	X / Y	Punct sfârșit	X / Y	Lungime segment (** (m)
1	647.217,112 360.799,711	2	647.243,755 360.788,108	29.061
2	647.243,755 360.788,108	3	647.244,775 360.787,664	1.113
3	647.244,775 360.787,664	4	647.255,463 360.804,126	19.627
4	647.255,463 360.804,126	5	647.251,157 360.806,338	4.84
5	647.251,157 360.806,338	6	647.245,393 360.810,291	6.989

Punct început	X / Y	Punct sfârșit	X / Y	Lungime segment (** (m)
6	647.245,393 360.810,291	7	647.240,544 360.813,616	5.88
7	647.240,544 360.813,616	8	647.231,708 360.822,194	12.315
8	647.231,708 360.822,194	1	647.217,112 360.799,711	26.806

\*\* Lungimile segmentelor sunt determinate în planul de proiecție Stereo 70 și sunt rotunjite la 1 milimetru.

\*\*\* Distanța dintre puncte este formată din segmente cumulate ce sunt mai mici decât valoarea 1 milimetru.





**DATE DESPRE IMOBILUL NR. 5640**

Oficiul de Cadastru și Publicitate Imobiliară IALOMITA  
Biroul de Cadastru și Publicitate Imobiliară Slobozia

**A. Partea I. Descrierea imobilului**

TEREN Extravilan

Adresa: Jud. Ialomita

Nr. Crt	Nr cadastral Nr. topografic	Suprafața* (mp)	Observații / Referințe
A1		2.089	Sector cadastral:12 Teren neimprejmuit;

**B. Partea II. Proprietari și acte**

Inscrieri privitoare la dreptul de proprietate și alte drepturi reale		Referințe
/		
Act Normativ nr. 7, din 13/03/1996 emis de PARLAMENTUL ROMANIEI (Art.13,alin.15);		
B1	Inscrierea provizorie, drept de PROPRIETATE, dobandit prin Lege, cota actuala 1/1	A1
1) UAT VALEA MACRISULUI-teren la dispozitia Comisiei Locale, CIF:4428000		

**C. Partea III. SARCINI .**

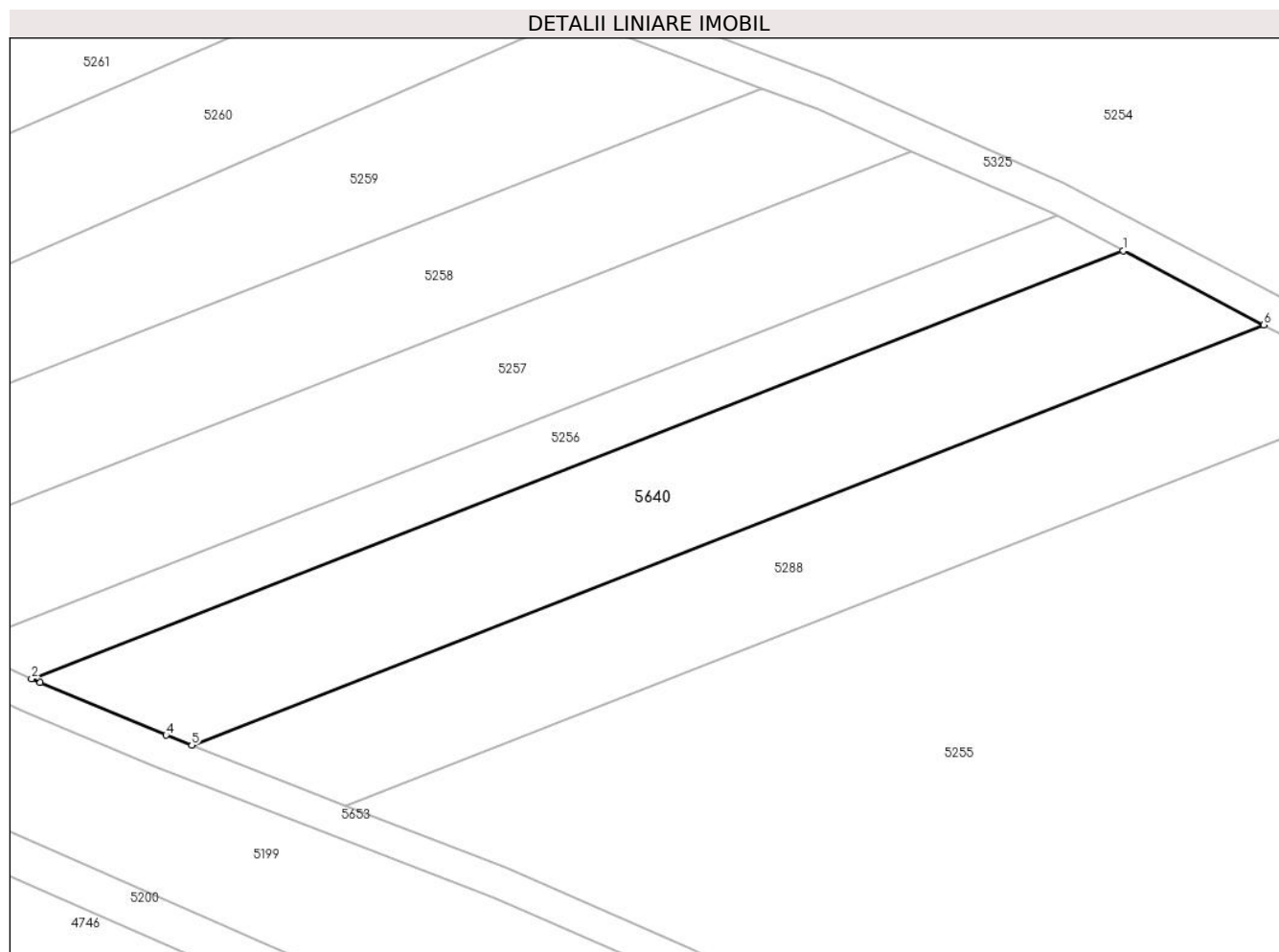
Inscrieri privind dezmembramintele dreptului de proprietate, drepturi reale de garanție și sarcini	Referințe
NU SUNT	

## Anexa Nr. 1 La Partea I

## Teren

Nr cadastral	Suprafața (mp)*	Observații / Referințe
	2.089	

\* Suprafața este determinată în planul de proiecție Stereo 70.



## Date referitoare la teren

Crt	Categorie folosință	Intra vilan	Suprafața (mp)	Tarla	Parcelă	Nr. topo	Observații / Referințe
56 40	arabil	NU	2.089	326/1	-	-	

## Lungime Segmente

1) Valorile lungimilor segmentelor sunt obținute din proiecție în plan.

Punct început	X / Y	Punct sfârșit	X / Y	Lungime segment (** (m)
1	645.748,454 359.196,736	2	645.615,014 359.144,448	143.318
2	645.615,014 359.144,448	3	645.616,079 359.143,982	1.163
3	645.616,079 359.143,982	4	645.631,459 359.137,558	16.668
4	645.631,459 359.137,558	5	645.634,59 359.136,329	3.364
5	645.634,59 359.136,329	6	645.765,637 359.187,679	140.748

Punct început	X / Y	Punct sfârșit	X / Y	Lungime segment (** (m)
6	645.765,637 359.187,679	1	645.748,454 359.196,736	19.424

\*\* Lungimile segmentelor sunt determinate în planul de proiecție Stereo 70 și sunt rotunjite la 1 milimetru.

\*\*\* Distanța dintre puncte este formată din segmente cumulate ce sunt mai mici decât valoarea 1 milimetru.



**DATE DESPRE IMOBILUL NR. 5641**

Oficiul de Cadastru și Publicitate Imobiliară IALOMITA  
Biroul de Cadastru și Publicitate Imobiliară Slobozia

**A. Partea I. Descrierea imobilului**

TEREN Extravilan

Adresa: Jud. Ialomita

Nr. Crt	Nr cadastral Nr. topografic	Suprafața* (mp)	Observații / Referințe
A1	24468	2.100	Sector cadastral:12 Teren neimprejmuit;

**B. Partea II. Proprietari și acte**

Inscrieri privitoare la dreptul de proprietate și alte drepturi reale		Referințe
<b>7545 / 30/01/2023</b>		
Act Notarial nr. 351, din 26/01/2023 emis de Ion Traian;		
B5	Intabulare, drept de PROPRIETATE, dobandit prin Conventie, cota actuala 1/1 1) <b>BOBES DORINA</b> , casatorita cu 2) <b>BOBES MIHAIL</b>	A1
B6	Se noteaza apartenenta terenului inscris la A1 la patrimoniul de afectatiune a FIRMEI BOBES DORINA INTRAPRINDERE INDIVIDUALA.	A1

**C. Partea III. SARCINI .**

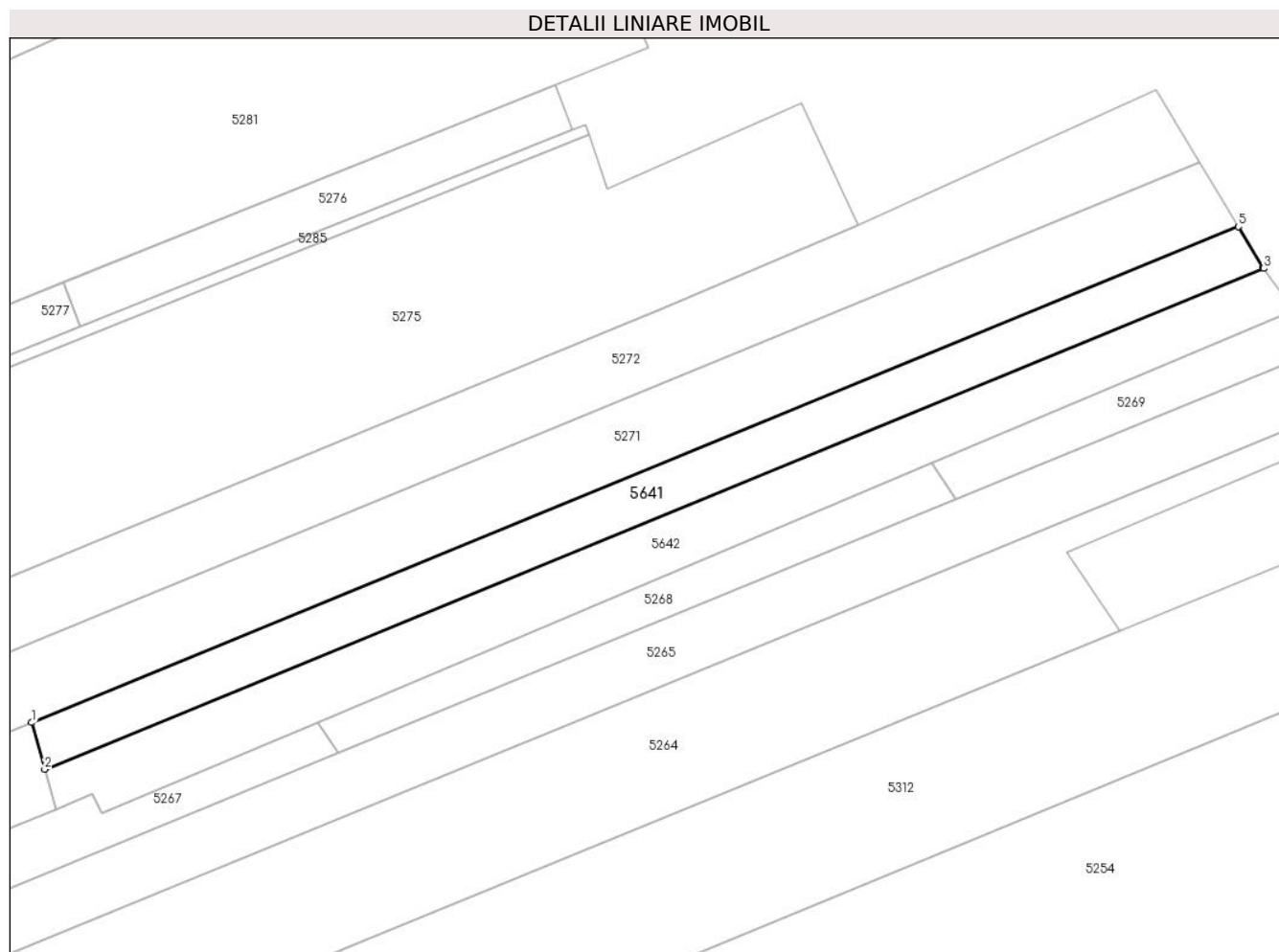
Inscrieri privind dezmembramintele dreptului de proprietate, drepturi reale de garanție și sarcini	Referințe
NU SUNT	

## Anexa Nr. 1 La Partea I

## Teren

Nr cadastral	Suprafața (mp)*	Observații / Referințe
24468	2.100	

\* Suprafața este determinată în planul de proiecție Stereo 70.



## Date referitoare la teren

Crt	Categorie folosință	Intravilan	Suprafața (mp)	Tarla	Parcelă	Nr. topo	Observații / Referințe
11 6	arabil	NU	2.100	326/1	116	-	

## Lungime Segmente

1) Valorile lungimilor segmentelor sunt obținute din proiecție în plan.

Punct început	X / Y	Punct sfârșit	X / Y	Lungime segment (** (m)
1	645.586,41 359.339,792	2	645.588,784 359.331,265	8.851
2	645.588,784 359.331,265	3	645.810,9 359.422,484	240.117
3	645.810,9 359.422,484	4	645.810,797 359.422,654	0.199
4	645.810,797 359.422,654	5	645.806,296 359.430,095	8.696
5	645.806,296 359.430,095	1	645.586,41 359.339,792	237.707

**\*\* Lungimile segmentelor sunt determinate în planul de proiecție Stereo 70 și sunt rotunjite la 1 milimetru.**

**\*\*\* Distanța dintre puncte este formată din segmente cumulate ce sunt mai mici decât valoarea 1 milimetru.**





**DATE DESPRE IMOBILUL NR. 5642**

Oficiul de Cadastru și Publicitate Imobiliară IALOMITA  
Biroul de Cadastru și Publicitate Imobiliară Slobozia

**A. Partea I. Descrierea imobilului**

TEREN Extravilan

Adresa: Jud. Ialomita

Nr. Crt	Nr cadastral Nr. topografic	Suprafața* (mp)	Observații / Referințe
A1	24512	2.468	Sector cadastral:12 Teren neimprejmuit;

**B. Partea II. Proprietari și acte**

Inscrieri privitoare la dreptul de proprietate și alte drepturi reale	Referințe	
<b>95969 / 05/10/2022</b>		
Act Notarial nr. 203, din 28/09/2022 emis de Nitu Cristina Emilia (certificat de mostenitor suplimentar ; act notarial nr 1669 din 28.09.2022, emis de Nitu Cristina Emilia;act administrativ nr 519277 din 21.05.1954, emis de Sfatul Popular al com. Valea Macrisului);		
B3	se noteaza regimul juridic al imobilului de la A1, ca fiind bun comun dobandit de proprietarul tabular de sub B2 impreuna cu sotia GHEORGHE BALASA.	A1
B4	Intabulare, drept de PROPRIETATE, dobandit prin Reconstituire, cota actuala 1/2 1) GHEORGHE BĂLAȘA	A1
B5	Se noteaza in baza actului de lichidare a regimului comunitatii legale autentificat sub nr. 1669/28.09.2022 de BIN Nitu Cristina Emilia, cotele proprietarilor de sub B2, acestea fiind de 1/2 parti fiecare.	A1
B6	Intabulare, drept de PROPRIETATE, dobandit prin Succesiune, cota actuala 2/16 1) GHEORGHE BĂLAȘA	A1
B7	Intabulare, drept de PROPRIETATE, dobandit prin Succesiune, cota actuala 3/16 1) GHEORGHE GHEORGHE	A1
B8	Intabulare, drept de PROPRIETATE, dobandit prin Succesiune, cota actuala 3/16 1) PITROP ELENA	A1

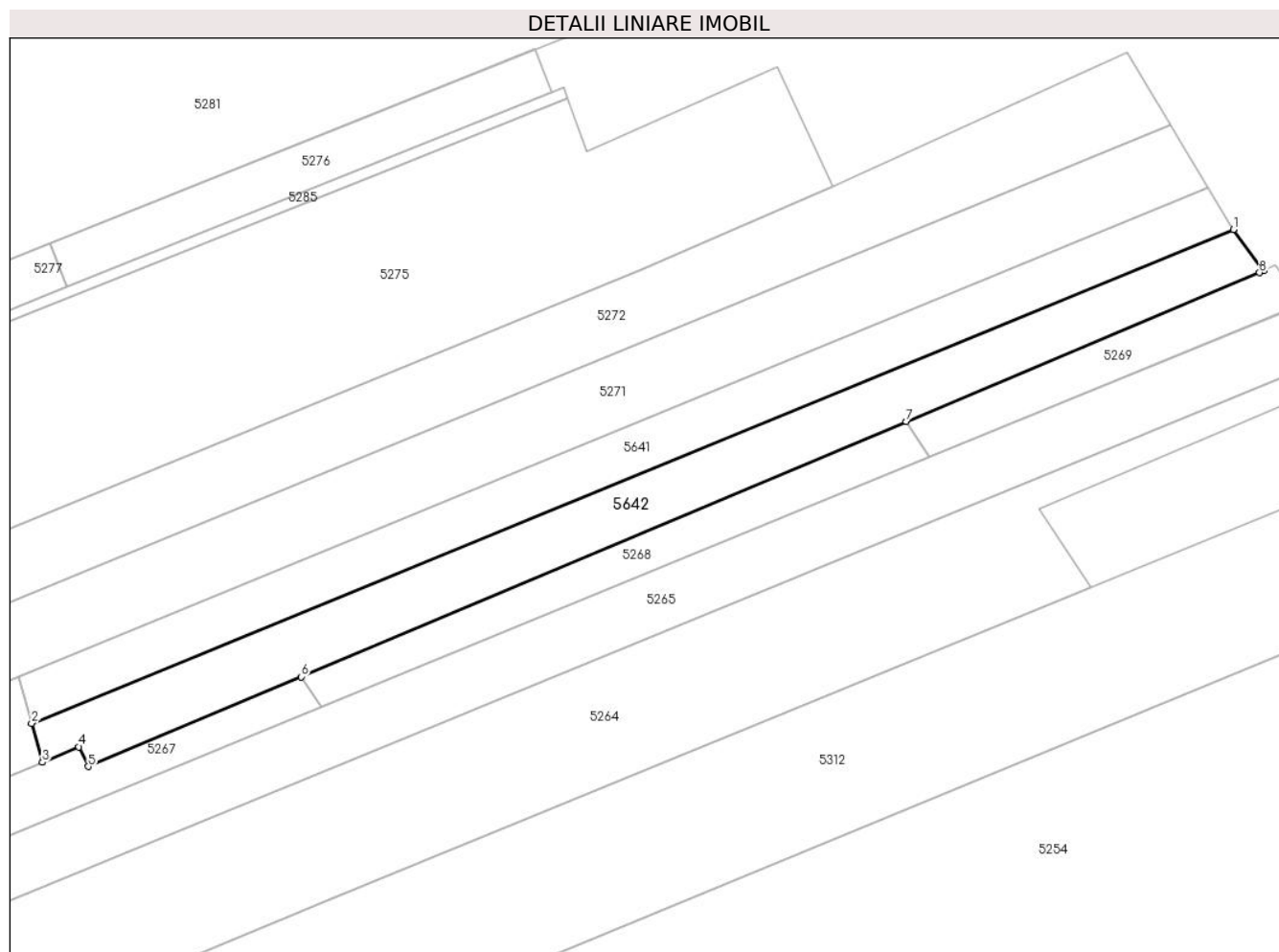
**C. Partea III. SARCINI .**

Inscrieri privind dezmembramintele dreptului de proprietate, drepturi reale de garanție și sarcini	Referințe
NU SUNT	

## Teren

Nr cadastral	Suprafața (mp)*	Observații / Referințe
24512	2.468	

\* Suprafața este determinată în planul de proiecție Stereo 70.



## Date referitoare la teren

Crt	Categorie folosință	Intra vilan	Suprafața (mp)	Tarla	Parcelă	Nr. topo	Observații / Referințe
117	arabil	NU	2.468	326/1	117	-	

## Lungime Segmente

1) Valorile lungimilor segmentelor sunt obținute din proiecție în plan.

Punct început	X / Y	Punct sfârșit	X / Y	Lungime segment (** (m)
1	645.810,9 359.422,484	2	645.588,784 359.331,265	240.117
2	645.588,784 359.331,265	3	645.590,789 359.324,065	7.474
3	645.590,789 359.324,065	4	645.597,531 359.326,904	7.315
4	645.597,531 359.326,904	5	645.599,236 359.323,282	4.003
5	645.599,236 359.323,282	6	645.638,598 359.339,865	42.712

Punct început	X / Y	Punct sfârșit	X / Y	Lungime segment (** (m)
6	645.638,598 359.339,865	7	645.750,475 359.386,999	121.4
7	645.750,475 359.386,999	8	645.815,74 359.414,495	70.821
8	645.815,74 359.414,495	9	645.816,526 359.414,846	0.86
9	645.816,526 359.414,846	1	645.810,9 359.422,484	9.486

\*\* Lungimile segmentelor sunt determinate în planul de proiecție Stereo 70 și sunt rotunjite la 1 milimetru.

\*\*\* Distanța dintre puncte este formată din segmente cumulate ce sunt mai mici decât valoarea 1 milimetru.



**DATE DESPRE IMOBILUL NR. 5643**

Oficiul de Cadastru și Publicitate Imobiliară IALOMITA  
Biroul de Cadastru și Publicitate Imobiliară Slobozia

**A. Partea I. Descrierea imobilului**

TEREN Extravilan

Adresa: Jud. Ialomita

Nr. Crt	Nr cadastral Nr. topografic	Suprafața* (mp)	Observații / Referințe
A1		770	Sector cadastral:12 Teren neimprejmuit;

**B. Partea II. Proprietari și acte**

Inscrieri privitoare la dreptul de proprietate și alte drepturi reale	Referințe
/	
Act Normativ nr. 7, din 13/03/1996 emis de Parlamentul Romaniei;	
B1	Inscrierea provizorie, drept de PROPRIETATE, proprietate publica, dobandit prin Lege, cota actuala 1/1
	A1
1) UNITATEA ADMINISTRATIV TERITORIALA VALEA MACRISULUI, PROPRIETAR NEIDENTIFICAT, CIF: 44280000	

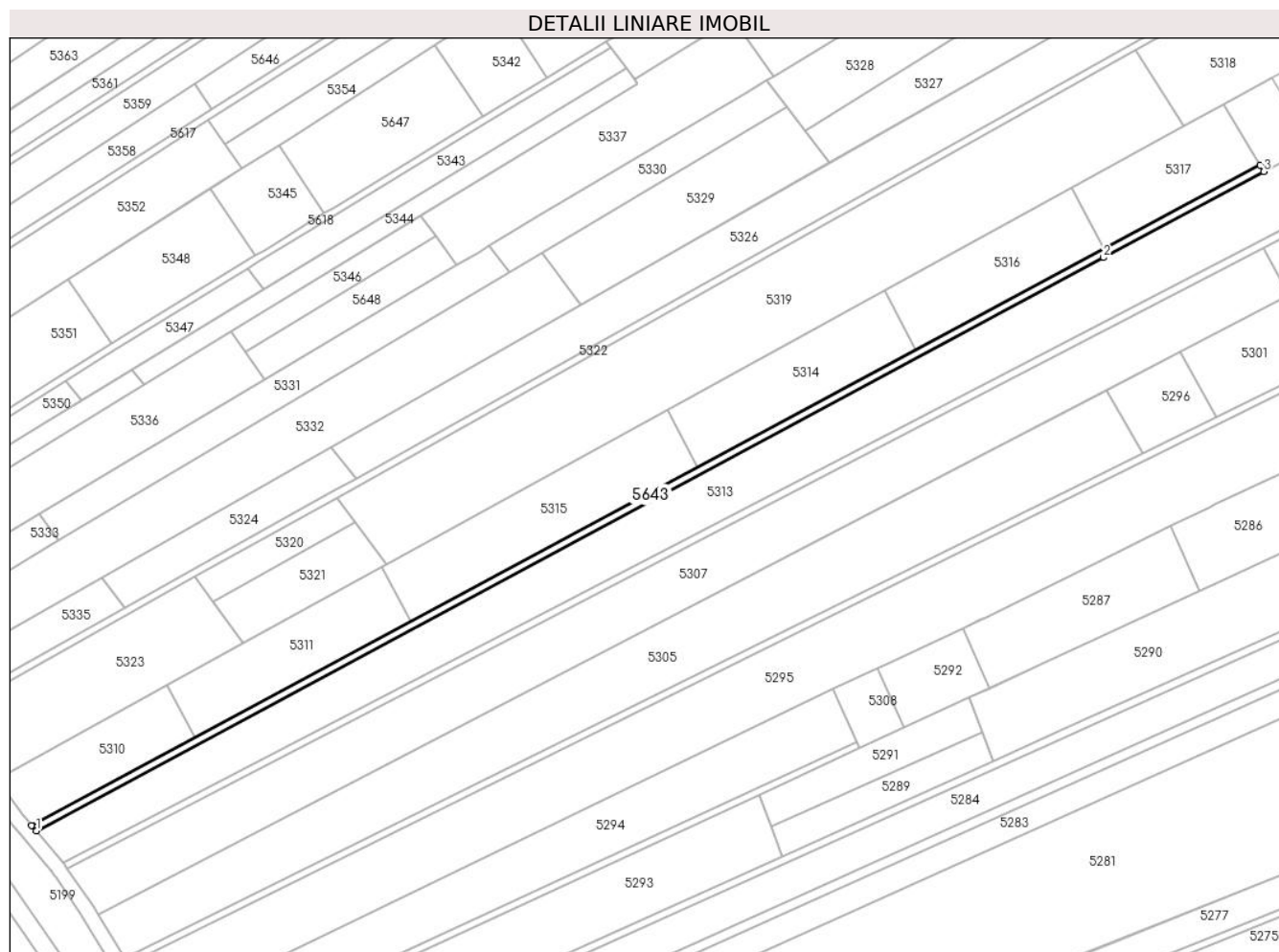
**C. Partea III. SARCINI .**

Inscrieri privind dezmembramintele dreptului de proprietate, drepturi reale de garanție și sarcini	Referințe
NU SUNT	

**Teren**

Nr cadastral	Suprafața (mp)*	Observații / Referințe
	770	

\* Suprafața este determinată în planul de proiecție Stereo 70.



**Date referitoare la teren**

Crt	Categorie folosință	Intravilan	Suprafața (mp)	Tarla	Parcelă	Nr. topo	Observații / Referințe
56 43	drum	NU	770	-	-	-	De 326/1/7

**Lungime Segmente**

1) Valorile lungimilor segmentelor sunt obținute din proiecție în plan.

Punct început	X / Y	Punct sfârșit	X / Y	Lungime segment (** (m)
1	645.212,059 359.417,229	2	645.506,207 359.575,18	333.874
2	645.506,207 359.575,18	3	645.550,407 359.598,853	50.14
3	645.550,407 359.598,853	4	645.549,412 359.600,65	2.055
4	645.549,412 359.600,65	5	645.210,75 359.418,796	384.399
5	645.210,75 359.418,796	1	645.212,059 359.417,229	2.042

**\*\* Lungimile segmentelor sunt determinate în planul de proiecție Stereo 70 și sunt rotunjite la 1 milimetru.**

**\*\*\* Distanța dintre puncte este formată din segmente cumulate ce sunt mai mici decât valoarea 1 milimetru.**





**DATE DESPRE IMOBILUL NR. 5644**

Oficiul de Cadastru și Publicitate Imobiliară IALOMITA  
Biroul de Cadastru și Publicitate Imobiliară Slobozia

**A. Partea I. Descrierea imobilului**

TEREN Extravilan

Adresa: Jud. Ialomita

Nr. Crt	Nr cadastral Nr. topografic	Suprafața* (mp)	Observații / Referințe
A1		465	Sector cadastral:12 Teren neimprejmuit;

**B. Partea II. Proprietari și acte**

Inscrieri privitoare la dreptul de proprietate și alte drepturi reale		Referințe
/		
Act Normativ nr. 7, din 13/03/1996 emis de Parlamentul Romaniei (Art.13,alin.15);		
B1	Inscrierea provizorie, drept de PROPRIETATE, dobandit prin Lege, cota actuala 1/1	A1
1) Unitatea Administrativ Teritoriala Valea Macrisului teren la dispozitia Comisiei Locale, CIF:4428000		

**C. Partea III. SARCINI .**

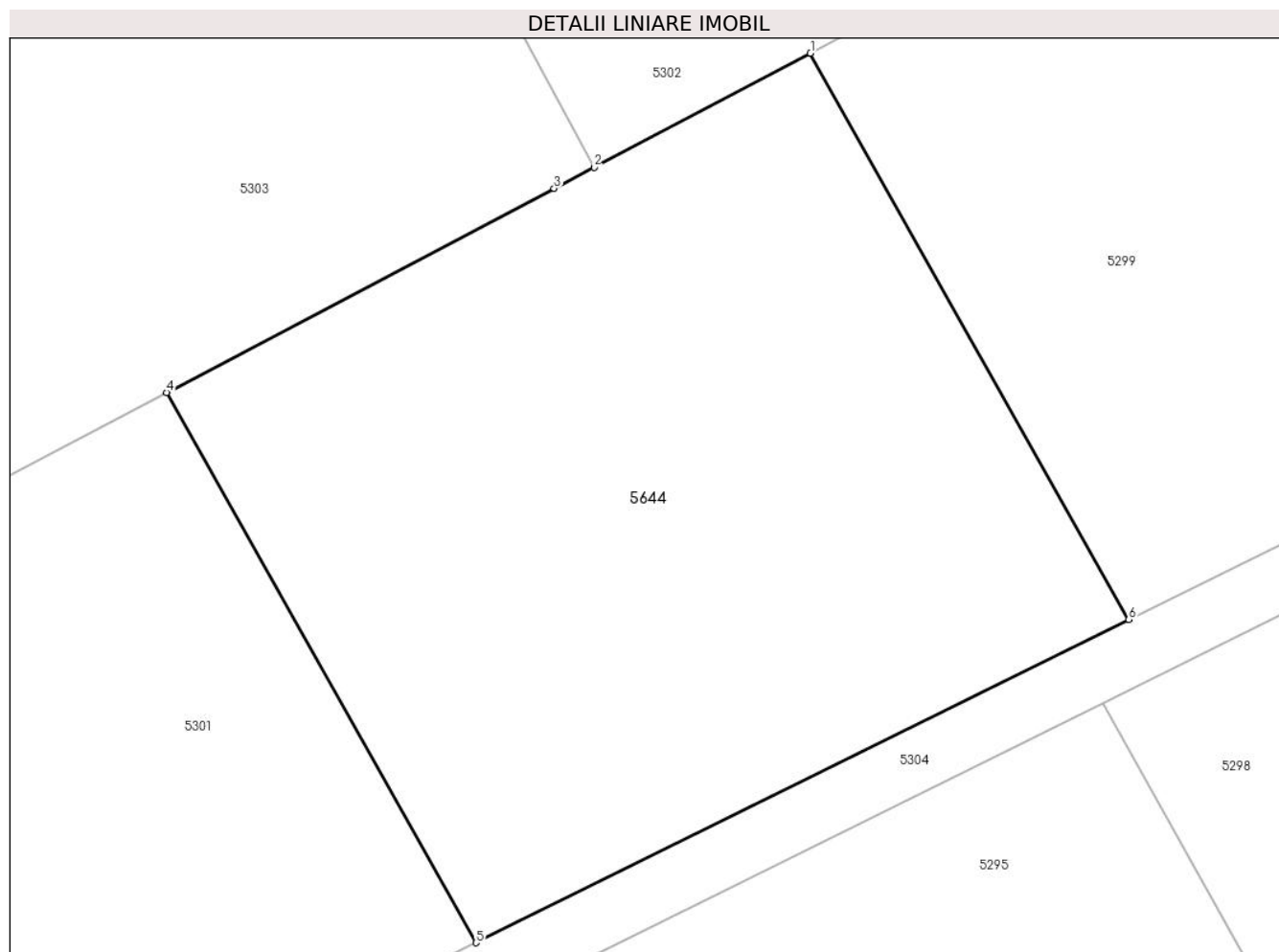
Inscrieri privind dezmembramintele dreptului de proprietate, drepturi reale de garanție și sarcini	Referințe
NU SUNT	

## Anexa Nr. 1 La Partea I

## Teren

Nr cadastral	Suprafața (mp)*	Observații / Referințe
	465	

\* Suprafața este determinată în planul de proiecție Stereo 70.



## Date referitoare la teren

Crt	Categorie folosință	Intra vilan	Suprafața (mp)	Tarla	Parcelă	Nr. topo	Observații / Referințe
80	arabil	NU	465	326/1	80/1	-	

## Lungime Segmente

1) Valorile lungimilor segmentelor sunt obținute din proiecție în plan.

Punct început	X / Y	Punct sfârșit	X / Y	Lungime segment (** (m)
1	645.591,542 359.580,817	2	645.584,705 359.577,216	7.727
2	645.584,705 359.577,216	3	645.583,44 359.576,55	1.43
3	645.583,44 359.576,55	4	645.571,194 359.570,1	13.841
4	645.571,194 359.570,1	5	645.580,972 359.552,721	19.94
5	645.580,972 359.552,721	6	645.601,604 359.562,932	23.021

Punct început	X / Y	Punct sfârșit	X / Y	Lungime segment (** (m)
6	645.601,604 359.562,932	1	645.591,542 359.580,817	20.521

\*\* Lungimile segmentelor sunt determinate în planul de proiecție Stereo 70 și sunt rotunjite la 1 milimetru.

\*\*\* Distanța dintre puncte este formată din segmente cumulate ce sunt mai mici decât valoarea 1 milimetru.



**DATE DESPRE IMOBILUL NR. 5645**

Oficiul de Cadastru și Publicitate Imobiliară IALOMITA  
Biroul de Cadastru și Publicitate Imobiliară Slobozia

**A. Partea I. Descrierea imobilului**

TEREN Extravilan

Adresa: Jud. Ialomita

Nr. Crt	Nr cadastral Nr. topografic	Suprafața* (mp)	Observații / Referințe
A1	24470	329	Sector cadastral:12 Teren neimprejmuit;

**B. Partea II. Proprietari și acte**

Inscrieri privitoare la dreptul de proprietate și alte drepturi reale		Referințe
<b>21736 / 16/02/2023</b>		
Act Notarial nr. 634, din 15/02/2023 emis de ION ANDREI;		
B6	Intabulare, drept de PROPRIETATEcumparare, dobandit prin Conventie, cota actuala 1/1 1) MALPROD SRL, CIF:7375237	A1

**C. Partea III. SARCINI .**

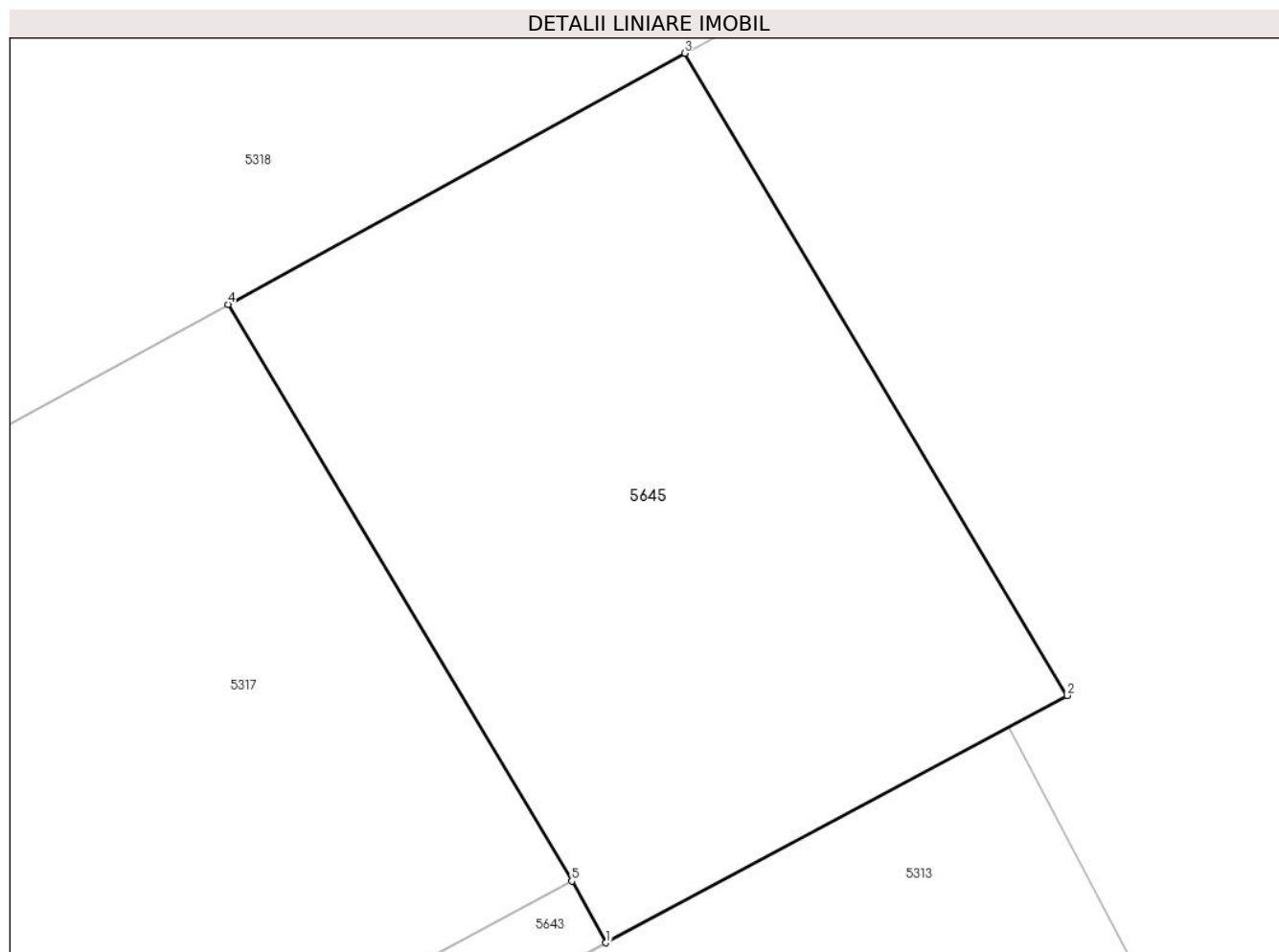
Inscrieri privind dezmembramintele dreptului de proprietate, drepturi reale de garanție și sarcini	Referințe
NU SUNT	

## Anexa Nr. 1 La Partea I

## Teren

Nr cadastral	Suprafața (mp)*	Observații / Referințe
24470	329	

\* Suprafața este determinată în planul de proiecție Stereo 70.



## Date referitoare la teren

Crt	Categorie folosință	Intra vilan	Suprafața (mp)	Tarla	Parcelă	Nr. topo	Observații / Referințe
62	arabil	NU	329	326/1	62	-	

## Lungime Segmente

1) Valorile lungimilor segmentelor sunt obținute din proiecție în plan.

Punct început	X / Y	Punct sfârșit	X / Y	Lungime segment (** (m)
1	645.550,407 359.598,853	2	645.563,849 359.606,052	15.249
2	645.563,849 359.606,052	3	645.552,697 359.624,749	21.77
3	645.552,697 359.624,749	4	645.539,397 359.617,438	15.176
4	645.539,397 359.617,438	5	645.549,412 359.600,65	19.548
5	645.549,412 359.600,65	1	645.550,407 359.598,853	2.055

**\*\* Lungimile segmentelor sunt determinate în planul de proiecție Stereo 70 și sunt rotunjite la 1 milimetru.**

**\*\*\* Distanța dintre puncte este formată din segmente cumulate ce sunt mai mici decât valoarea 1 milimetru.**





**DATE DESPRE IMOBILUL NR. 5646**

Oficiul de Cadastru și Publicitate Imobiliară IALOMITA  
Biroul de Cadastru și Publicitate Imobiliară Slobozia

**A. Partea I. Descrierea imobilului**

TEREN Extravilan

Adresa: Jud. Ialomita

Nr. Crt	Nr cadastral Nr. topografic	Suprafața* (mp)	Observații / Referințe
A1		991	Sector cadastral:12 Teren neimprejmuit;

**B. Partea II. Proprietari și acte**

Inscrieri privitoare la dreptul de proprietate și alte drepturi reale		Referințe
/		
Act Administrativ nr. 7, din 13/03/1996 emis de Parlamentul Romaniei;		
B1	Inscrierea provizorie, drept de PROPRIETATEteren la dispoz.Comisiei Locale, dobandit prin Lege, cota actuala 1/1	A1
1) UNITATEA ADMINISTRATIV TERITORIALA Teren la dispozitia Comisiei Locale, CIF:44280000		

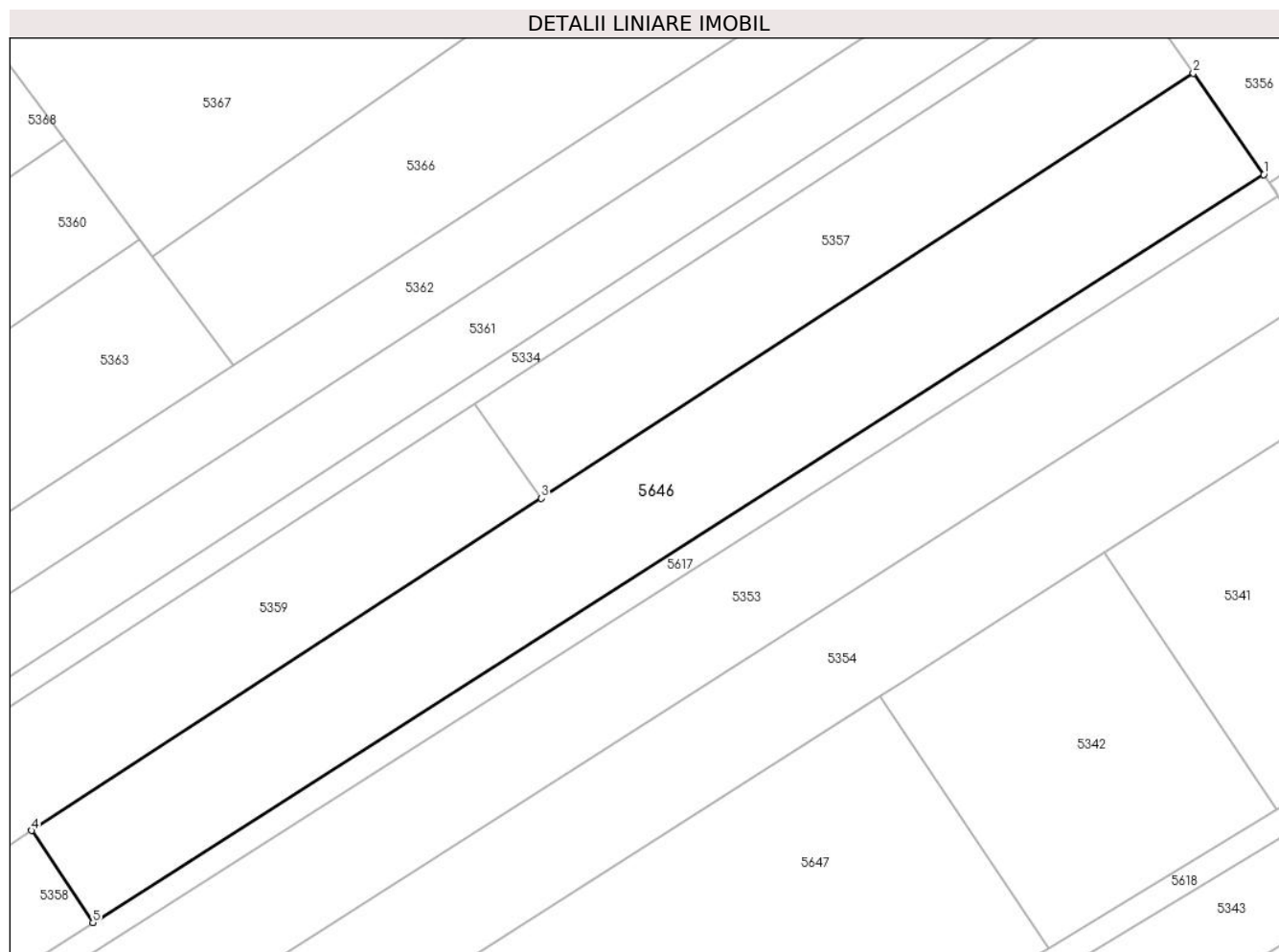
**C. Partea III. SARCINI .**

Inscrieri privind dezmembramintele dreptului de proprietate, drepturi reale de garanție și sarcini	Referințe
NU SUNT	

**Teren**

Nr cadastral	Suprafața (mp)*	Observații / Referințe
	991	

\* Suprafața este determinată în planul de proiecție Stereo 70.



**Date referitoare la teren**

Crt	Categorie folosință	Intravilan	Suprafața (mp)	Tarla	Parcelă	Nr. topo	Observații / Referințe
13	arabil	NU	991	326/1	13+15	-	

**Lungime Segmente**

1) Valorile lungimilor segmentelor sunt obținute din proiecție în plan.

Punct început	X / Y	Punct sfârșit	X / Y	Lungime segment (** (m)
1	645.351,942 359.674,408	2	645.346,44 359.682,31	9.629
2	645.346,44 359.682,31	3	645.295,476 359.649,114	60.822
3	645.295,476 359.649,114	4	645.255,642 359.623,168	47.538
4	645.255,642 359.623,168	5	645.260,439 359.615,976	8.645
5	645.260,439 359.615,976	1	645.351,942 359.674,408	108.569

**\*\* Lungimile segmentelor sunt determinate în planul de proiecție Stereo 70 și sunt rotunjite la 1 milimetru.**

**\*\*\* Distanța dintre puncte este formată din segmente cumulate ce sunt mai mici decât valoarea 1 milimetru.**



**DATE DESPRE IMOBILUL NR. 5647**

Oficiul de Cadastru și Publicitate Imobiliară IALOMITA  
Biroul de Cadastru și Publicitate Imobiliară Slobozia

**A. Partea I. Descrierea imobilului**

TEREN Extravilan

Adresa: Jud. Ialomita

Nr. Crt	Nr cadastral Nr. topografic	Suprafața* (mp)	Observații / Referințe
A1	24472	1.185	Sector cadastral:12 Teren neimpregmuit;

**B. Partea II. Proprietari și acte**

Inscrieri privitoare la dreptul de proprietate și alte drepturi reale	Referințe
<b>59450 / 28/06/2022</b>	
Act Notarial nr. 297, din 22/06/2022 emis de Ion Traian;	
B3	Intabulare, drept de PROPRIETATEmostenire, dobandit prin Succesiune, cota actuala 1/1 1) DRAGAN ELENA
	A1

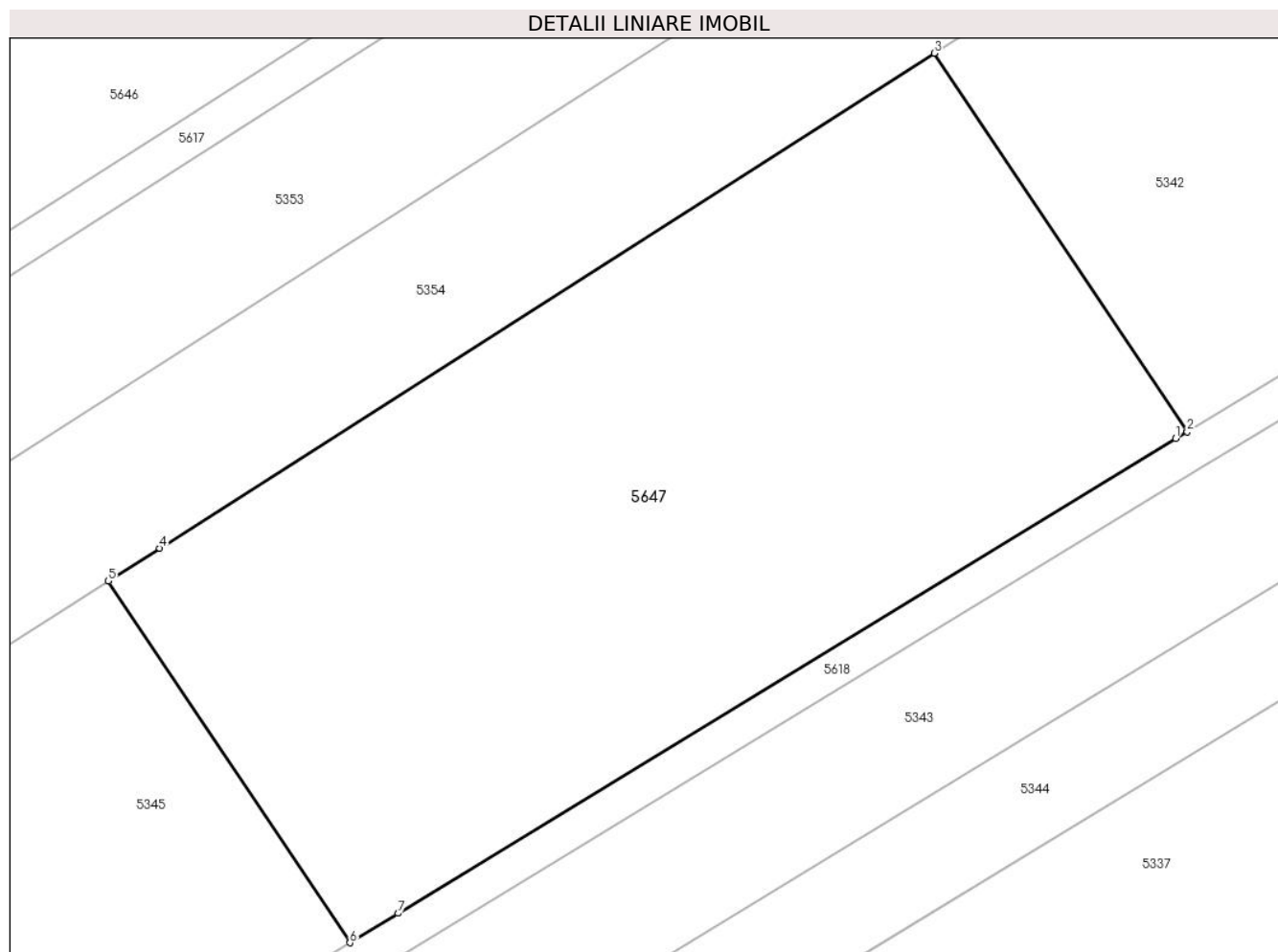
**C. Partea III. SARCINI .**

Inscrieri privind dezmembramintele dreptului de proprietate, drepturi reale de garanție și sarcini	Referințe
NU SUNT	

**Anexa Nr. 1 La Partea I****Teren**

Nr cadastral	Suprafața (mp)*	Observații / Referințe
24472	1.185	

\* Suprafața este determinată în planul de proiecție Stereo 70.

**Date referitoare la teren**

Crt	Categorie folosință	Intravilan	Suprafața (mp)	Tarla	Parcelă	Nr. topo	Observații / Referințe
26	arabil	NU	1.185	326/1	26	-	

**Lungime Segmente**

1) Valorile lungimilor segmentelor sunt obținute din proiecție în plan.

Punct început	X / Y	Punct sfârșit	X / Y	Lungime segment (** (m)
1	645.334,506 359.613,583	2	645.335,1 359.613,945	0.696
2	645.335,1 359.613,945	3	645.321,912 359.633,661	23.721
3	645.321,912 359.633,661	4	645.281,532 359.607,875	47.912
4	645.281,532 359.607,875	5	645.278,843 359.606,158	3.19
5	645.278,843 359.606,158	6	645.291,447 359.587,316	22.669

Punct început	X / Y	Punct sfârșit	X / Y	Lungime segment (** (m)
6	645.291,447 359.587,316	7	645.293,96 359.588,849	2.944
7	645.293,96 359.588,849	1	645.334,506 359.613,583	47.494

\*\* Lungimile segmentelor sunt determinate în planul de proiecție Stereo 70 și sunt rotunjite la 1 milimetru.

\*\*\* Distanța dintre puncte este formată din segmente cumulate ce sunt mai mici decât valoarea 1 milimetru.





**DATE DESPRE IMOBILUL NR. 5648**

Oficiul de Cadastru și Publicitate Imobiliară IALOMITA  
Biroul de Cadastru și Publicitate Imobiliară Slobozia

**A. Partea I. Descrierea imobilului**

TEREN Extravilan

Adresa: Jud. Ialomita

Nr. Crt	Nr cadastral Nr. topografic	Suprafața* (mp)	Observații / Referințe
A1		580	Sector cadastral:12 Teren neimprejmuit;

**B. Partea II. Proprietari și acte**

Inscrieri privitoare la dreptul de proprietate și alte drepturi reale		Referințe
/		
Act Normativ nr. 7, din 13/03/1996 emis de Parlamentul Romaniei (TEREN LA DISPOZ.COMISIEI LOCALE);		
B1	Inscrierea provizorie, drept de PROPRIETATE, dobandit prin Lege, cota actuala 1/1 1) UAT VALEA MACRISULUI, CIF:4428000	A1

**C. Partea III. SARCINI .**

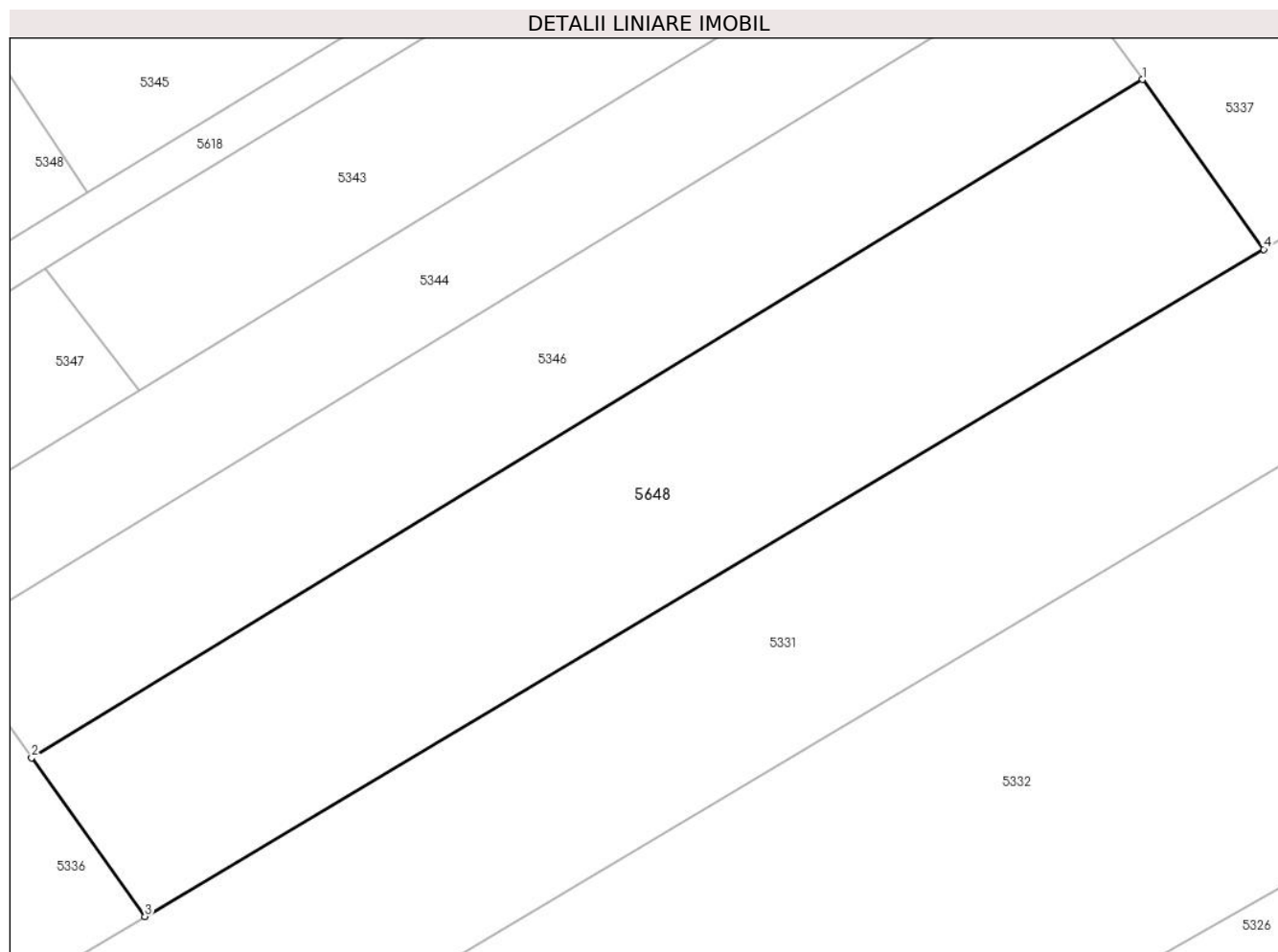
Inscrieri privind dezmembramintele dreptului de proprietate, drepturi reale de garanție și sarcini	Referințe
NU SUNT	

## Anexa Nr. 1 La Partea I

## Teren

Nr cadastral	Suprafața (mp)*	Observații / Referințe
	580	

\* Suprafața este determinată în planul de proiecție Stereo 70.



## Date referitoare la teren

Crt	Categorie folosință	Intra vilan	Suprafața (mp)	Tarla	Parcelă	Nr. topo	Observații / Referințe
23	arabil	NU	580	326/1	23/2	-	

## Lungime Segmente

1) Valorile lungimilor segmentelor sunt obținute din proiecție în plan.

Punct început	X / Y	Punct sfârșit	X / Y	Lungime segment (** (m)
1	645.322,065 359.581,028	2	645.269,781 359.549,135	61.243
2	645.269,781 359.549,135	3	645.275,121 359.541,67	9.178
3	645.275,121 359.541,67	4	645.327,774 359.573,046	61.293
4	645.327,774 359.573,046	1	645.322,065 359.581,028	9.814

\*\* Lungimile segmentelor sunt determinate în planul de proiecție Stereo 70 și sunt rotunjite la 1 milimetru.

**\*\*\* Distanţa dintre puncte este formată din segmente cumulate ce sunt mai mici decât valoarea 1 milimetru.**



**DATE DESPRE IMOBILUL NR. 5649**

Oficiul de Cadastru și Publicitate Imobiliară IALOMITA  
Biroul de Cadastru și Publicitate Imobiliară Slobozia

**A. Partea I. Descrierea imobilului**

TEREN Extravilan

Adresa: Jud. Ialomita

Nr. Crt	Nr cadastral Nr. topografic	Suprafața* (mp)	Observații / Referințe
A1		560	Sector cadastral:12 Teren neimprejmuit;

**B. Partea II. Proprietari și acte**

Inscrieri privitoare la dreptul de proprietate și alte drepturi reale		Referințe
/		
Act Normativ nr. 7, din 13/03/1996 emis de Parlamentul Romaniei (13,alin.15);		
B1	Inscrierea provizorie, drept de PROPRIETATE, dobandit prin Lege, cota actuala 1/1	A1
1) UAT VALEA MACRISULUI ,teren la dispozitia Comisiei Locale, CIF:4428000		

**C. Partea III. SARCINI .**

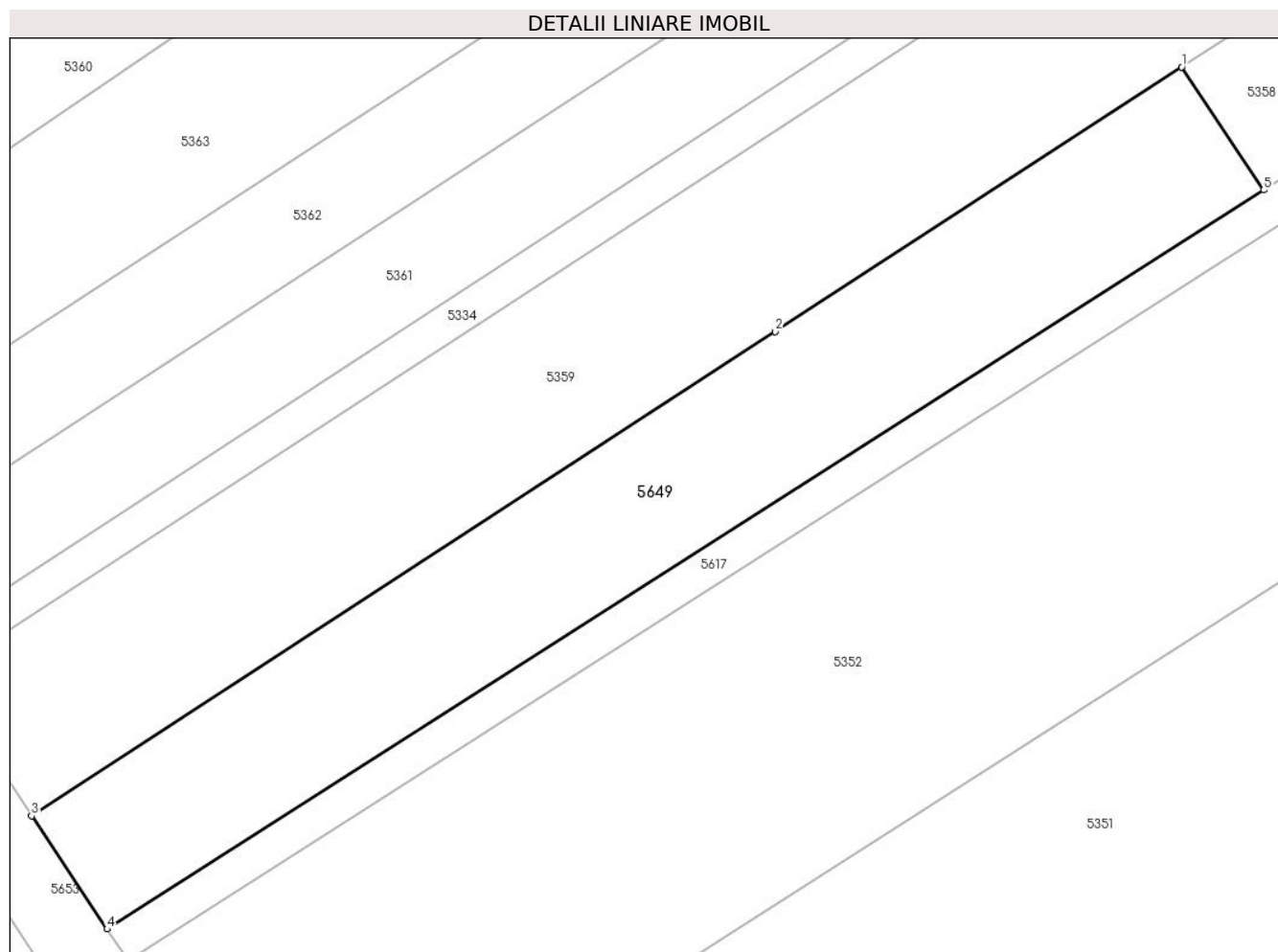
Inscrieri privind dezmembramintele dreptului de proprietate, drepturi reale de garanție și sarcini	Referințe
NU SUNT	

## Anexa Nr. 1 La Partea I

## Teren

Nr cadastral	Suprafața (mp)*	Observații / Referințe
	560	

\* Suprafața este determinată în planul de proiecție Stereo 70.



## Date referitoare la teren

Crt	Categorie folosință	Intravilan	Suprafața (mp)	Tarla	Parcelă	Nr. topo	Observații / Referințe
11	arabil	NU	560	326/1	11	-	

## Lungime Segmente

1) Valorile lungimilor segmentelor sunt obținute din proiecție în plan.

Punct început	X / Y	Punct sfârșit	X / Y	Lungime segment (** (m)
1	645.188,468 359.579,413	2	645.166,666 359.565,23	26.01
2	645.166,666 359.565,23	3	645.126,783 359.539,284	47.579
3	645.126,783 359.539,284	4	645.130,833 359.533,212	7.299
4	645.130,833 359.533,212	5	645.192,863 359.572,823	73.599
5	645.192,863 359.572,823	1	645.188,468 359.579,413	7.921

**\*\* Lungimile segmentelor sunt determinate în planul de proiecție Stereo 70 și sunt rotunjite la 1 milimetru.**

**\*\*\* Distanța dintre puncte este formată din segmente cumulate ce sunt mai mici decât valoarea 1 milimetru.**





**DATE DESPRE IMOBILUL NR. 5650**

Oficiul de Cadastru și Publicitate Imobiliară IALOMITA  
Biroul de Cadastru și Publicitate Imobiliară Slobozia

**A. Partea I. Descrierea imobilului**

TEREN Extravilan

Adresa: Jud. Ialomita

Nr. Crt	Nr cadastral Nr. topografic	Suprafața* (mp)	Observații / Referințe
A1		1.435	Sector cadastral:12 Teren neimprejmuit;

**B. Partea II. Proprietari și acte**

Inscrieri privitoare la dreptul de proprietate și alte drepturi reale		Referințe
/		
Act Normativ nr. 7, din 13/03/1995 emis de Parlamentul Romaniei (Art.13 alin.15);		
B1	Inscrierea provizorie, drept de PROPRIETATEproprietate publica, dobandit prin Lege, cota actuala 1/1	A1
1) UNITATEA ADMINISTRATIV TERITORIALA VALEA MACRISULUI,PROPRIETAR NEIDENTIFICAT, CIF: 4428000		

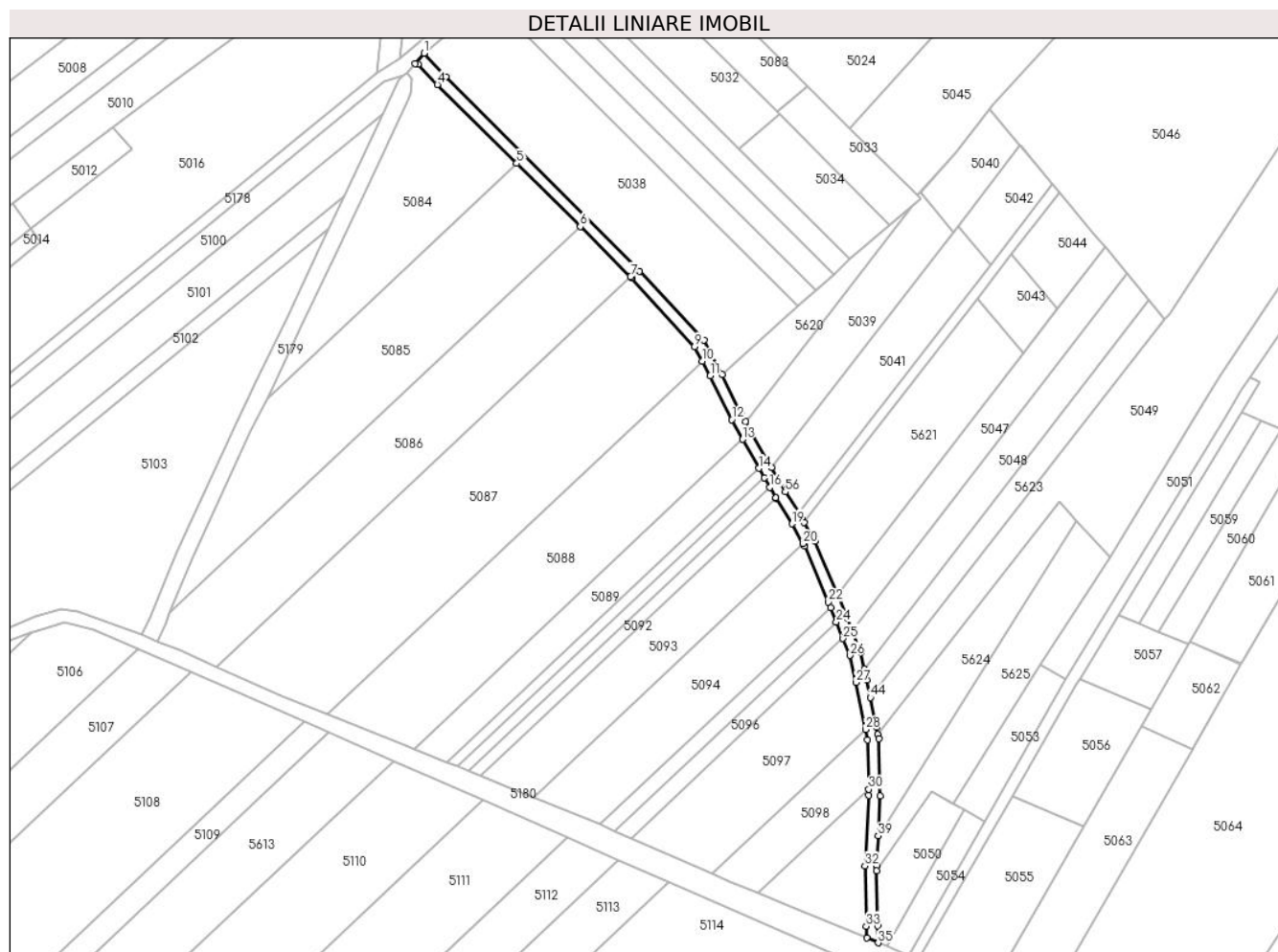
**C. Partea III. SARCINI .**

Inscrieri privind dezmembramintele dreptului de proprietate, drepturi reale de garanție și sarcini	Referințe
NU SUNT	

**Teren**

Nr cadastral	Suprafața (mp)*	Observații / Referințe
	1.435	

\* Suprafața este determinată in planul de proiecție Stereo 70.



**Date referitoare la teren**

Crt	Categorie folosință	Intravilan	Suprafața (mp)	Tarla	Parcelă	Nr. topo	Observații / Referințe
56 50	drum	NU	1.435	-	-	-	De 211/2

**Lungime Segmente**

1) Valorile lungimilor segmentelor sunt obținute din proiecție în plan.

Punct început	X / Y	Punct sfârșit	X / Y	Lungime segment
1	646.594,63 360.688,796	2	646.591,517 360.685,083	4.846
4	646.599,41 360.677,742	5	646.627,399 360.649,911	39.47 1
7	646.667,569 360.609,967	8	646.667,934 360.609,604	0.514
10	646.692,972 360.580,12	11	646.695,764 360.575,006	5.826
13	646.707,178 360.552,575	14	646.712,932 360.542,352	11.73 1

Punct început	X / Y	Punct sfârșit	X / Y	Lungime segment
2	646.591,517 360.685,083	3	646.592,677 360.685,017	1.162
5	646.627,399 360.649,911	6	646.649,813 360.627,623	31.60 9
8	646.667,934 360.609,604	9	646.690,192 360.585,213	33.02 1
11	646.695,764 360.575,006	12	646.703,298 360.559,469	17.26 8
14	646.712,932 360.542,352	15	646.714,812 360.539,014	3.832

Punct început	X / Y	Punct sfârșit	X / Y	Lungime segment
3	646.592,677 360.685,017	4	646.599,41 360.677,742	9.913
6	646.649,813 360.627,623	7	646.667,569 360.609,967	25.04
9	646.690,192 360.585,213	10	646.692,972 360.580,12	5.803
12	646.703,298 360.559,469	13	646.707,178 360.552,575	7.91
15	646.714,812 360.539,014	16	646.716,725 360.535,615	3.9

Punct început	X / Y	Punct sfârșit	X / Y	Lungime segment	Punct început	X / Y	Punct sfârșit	X / Y	Lungime segment	Punct început	X / Y	Punct sfârșit	X / Y	Lungime segment
16	646.716,725 360.535,615	17	646.718,781 360.531,962	4.191	17	646.718,781 360.531,962	18	646.718,939 360.531,712	0.296	18	646.718,939 360.531,712	19	646.724,63 360.522,755	10.61 2
19	646.724,63 360.522,755	20	646.728,561 360.515,733	8.047	20	646.728,561 360.515,733	21	646.729,048 360.514,863	0.997	21	646.729,048 360.514,863	22	646.737,39 360.495,186	21.37 2
22	646.737,39 360.495,186	23	646.738,232 360.493,092	2.257	23	646.738,232 360.493,092	24	646.740,242 360.488,093	5.387	24	646.740,242 360.488,093	25	646.742,604 360.482,221	6.33
25	646.742,604 360.482,221	26	646.744,99 360.476,287	6.395	26	646.744,99 360.476,287	27	646.747,143 360.466,782	9.747	27	646.747,143 360.466,782	28	646.750,52 360.450,168	16.95 3
28	646.750,52 360.450,168	29	646.751,274 360.446,459	3.785	29	646.751,274 360.446,459	30	646.751,679 360.429,036	17.42 8	30	646.751,679 360.429,036	31	646.751,731 360.426,836	2.2
31	646.751,731 360.426,836	32	646.750,305 360.402,063	24.81 4	32	646.750,305 360.402,063	33	646.750,794 360.380,765	21.30 4	33	646.750,794 360.380,765	34	646.750,994 360.376,614	4.156
34	646.750,994 360.376,614	35	646.755,082 360.374,904	4.431	35	646.755,082 360.374,904	36	646.754,792 360.380,893	5.996	36	646.754,792 360.380,893	37	646.754,489 360.400,334	19.44 3
37	646.754,489 360.400,334	38	646.754,462 360.402,049	1.715	38	646.754,462 360.402,049	39	646.755,007 360.412,649	10.61 4	39	646.755,007 360.412,649	40	646.755,733 360.426,78	14.15
40	646.755,733 360.426,78	41	646.755,265 360.446,909	20.13 4	41	646.755,265 360.446,909	42	646.754,953 360.448,44	1.562	42	646.754,953 360.448,44	43	646.754,44 360.450,965	2.577
43	646.754,44 360.450,965	44	646.752,311 360.461,439	10.68 8	44	646.752,311 360.461,439	45	646.751,054 360.467,622	6.31	45	646.751,054 360.467,622	46	646.750,168 360.471,532	4.009
46	646.750,168 360.471,532	47	646.748,82 360.477,483	6.102	47	646.748,82 360.477,483	48	646.745,774 360.485,057	8.163	48	646.745,774 360.485,057	49	646.743,953 360.489,586	4.881
49	646.743,953 360.489,586	50	646.741,087 360.496,713	7.682	50	646.741,087 360.496,713	51	646.740,551 360.497,976	1.372	51	646.740,551 360.497,976	52	646.732,645 360.516,626	20.25 6
52	646.732,645 360.516,626	53	646.728,915 360.523,29	7.637	53	646.728,915 360.523,29	54	646.728,066 360.524,806	1.737	54	646.728,066 360.524,806	55	646.726,959 360.526,548	2.064
55	646.726,959 360.526,548	56	646.722,214 360.534,017	8.849	56	646.722,214 360.534,017	57	646.717,403 360.542,564	9.808	57	646.717,403 360.542,564	58	646.710,664 360.554,537	13.73 9
58	646.710,664 360.554,537	59	646.708,224 360.558,873	4.975	59	646.708,224 360.558,873	60	646.706,844 360.561,324	2.813	60	646.706,844 360.561,324	61	646.700,028 360.575,38	15.62 1
61	646.700,028 360.575,38	62	646.693,472 360.587,553	13.82 6	62	646.693,472 360.587,553	63	646.670,67 360.611,838	33.31 2	63	646.670,67 360.611,838	64	646.602,289 360.680,52	96.91 9
64	646.602,289 360.680,52	1	646.594,63 360.688,796	11.27 7										

\*\* Lungimile segmentelor sunt determinate în planul de proiecție Stereo 70 și sunt rotunjite la 1 milimetru.

\*\*\* Distanța dintre puncte este formată din segmente cumulate ce sunt mai mici decât valoarea 1 milimetru.



**DATE DESPRE IMOBILUL NR. 5651**

Oficiul de Cadastru și Publicitate Imobiliară IALOMITA  
Biroul de Cadastru și Publicitate Imobiliară Slobozia

**A. Partea I. Descrierea imobilului**

TEREN Extravilan

Adresa: Jud. Ialomita

Nr. Crt	Nr cadastral Nr. topografic	Suprafața* (mp)	Observații / Referințe
A1		933	Sector cadastral:12 Teren neimprejmuit;

**B. Partea II. Proprietari și acte**

Inscrieri privitoare la dreptul de proprietate și alte drepturi reale		Referințe
/		
Act Normativ nr. 7, din 13/03/1996 emis de Parlamentul I Romaniei (Art.13 alin.15);		
B1	Inscrierea provizorie, drept de PROPRIETATE, dobandit prin Lege, cota actuala 1/1	A1
1) UAT VALEA MACRISULUI, PROPRIETAR NEIDENTIFICAT, CIF:4428000		

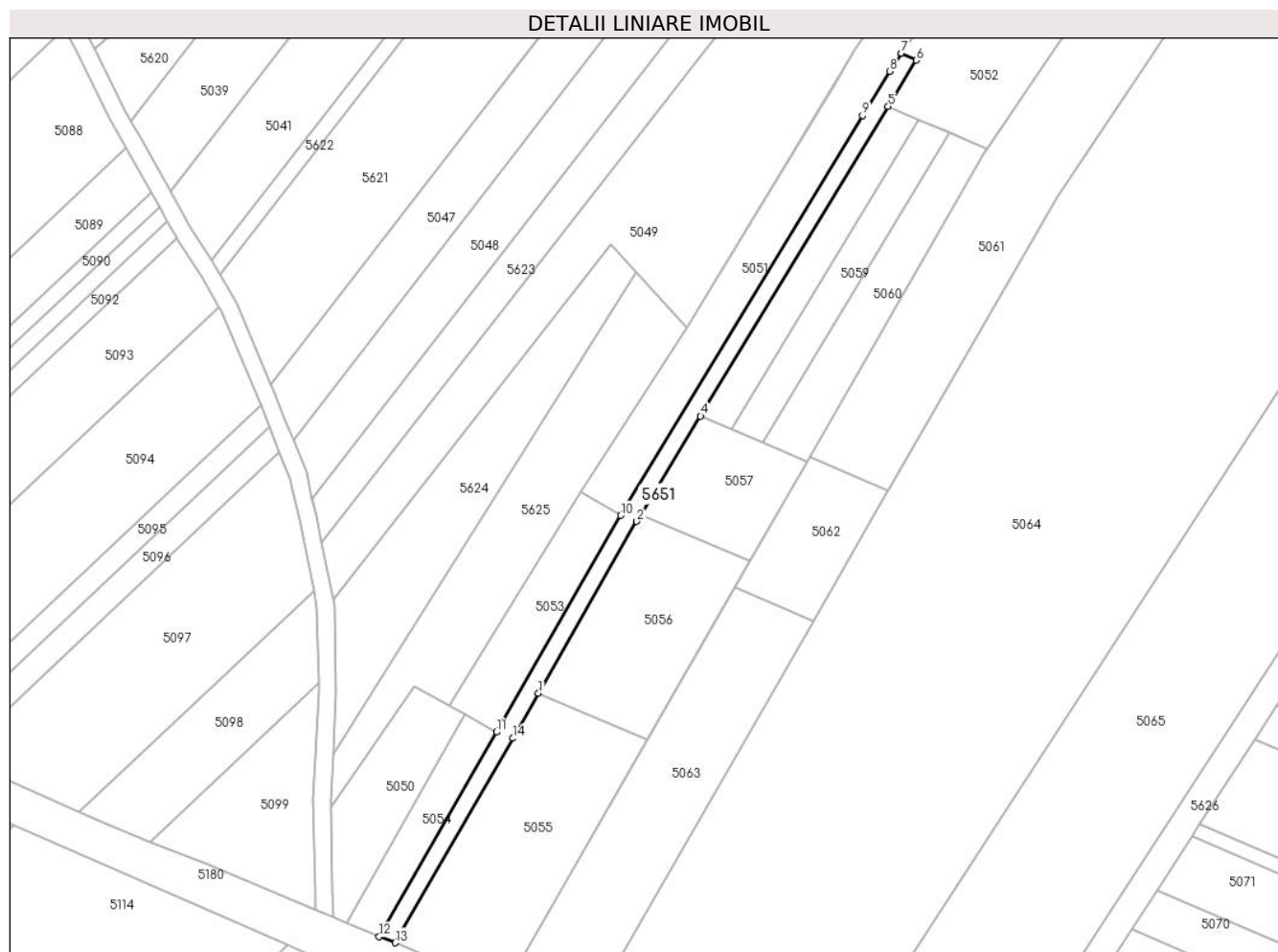
**C. Partea III. SARCINI .**

Inscrieri privind dezmembramintele dreptului de proprietate, drepturi reale de garanție și sarcini	Referințe
NU SUNT	

### Teren

Nr cadastral	Suprafața (mp)*	Observații / Referințe
	933	

\* Suprafața este determinată în planul de proiecție Stereo 70.



### Date referitoare la teren

Crt	Categorie folosință	Intra vilan	Suprafața (mp)	Tarla	Parcelă	Nr. topo	Observații / Referințe
56 51	drum	NU	933	-	-	-	De 211/4/4

### Lungime Segmente

1) Valorile lungimilor segmentelor sunt obținute din proiecție în plan.

Punct început	X / Y	Punct sfârșit	X / Y	Lungime segment (** (m)
1	646.802,446 360.426,7	2	646.825,165 360.466,333	45.683
2	646.825,165 360.466,333	3	646.826,116 360.467,903	1.835
3	646.826,116 360.467,903	4	646.839,917 360.490,677	26.63
4	646.839,917 360.490,677	5	646.883,248 360.562,181	83.608
5	646.883,248 360.562,181	6	646.889,715 360.572,853	12.479

Punct început	X / Y	Punct sfârșit	X / Y	Lungime segment (** (m)
6	646.889,715 360.572,853	7	646.886,346 360.574,448	3.727
7	646.886,346 360.574,448	8	646.883,574 360.570,308	4.982
8	646.883,574 360.570,308	9	646.877,359 360.560,052	11.992
9	646.877,359 360.560,052	10	646.821,423 360.467,747	107.931
10	646.821,423 360.467,747	11	646.792,728 360.417,689	57.7
11	646.792,728 360.417,689	12	646.765,65 360.370,461	54.439
12	646.765,65 360.370,461	13	646.769,392 360.369,047	4.0
13	646.769,392 360.369,047	14	646.796,469 360.416,275	54.439
14	646.796,469 360.416,275	1	646.802,446 360.426,7	12.017

\*\* Lungimile segmentelor sunt determinate în planul de proiecție Stereo 70 și sunt rotunjite la 1 milimetru.

\*\*\* Distanța dintre puncte este formată din segmente cumulate ce sunt mai mici decât valoarea 1 milimetru.





**DATE DESPRE IMOBILUL NR. 5652**

Oficiul de Cadastru și Publicitate Imobiliară IALOMITA  
Biroul de Cadastru și Publicitate Imobiliară Slobozia

**A. Partea I. Descrierea imobilului**

TEREN Extravilan

Adresa: Jud. Ialomita

Nr. Crt	Nr cadastral Nr. topografic	Suprafața* (mp)	Observații / Referințe
A1		3.237	Sector cadastral:12 Teren neimprejmuit;

**B. Partea II. Proprietari și acte**

Inscrieri privitoare la dreptul de proprietate și alte drepturi reale	Referințe
/	
Act Normativ nr. 7, din 13/03/1996 emis de Parlamentul Romaniei (Art.13,alin.15 din Legea nr.7/1996, republicata,cu modificarile si completartile ulterioare.);	
B1	Inscrierea provizorie, drept de PROPRIETATEproprietate publica, dobandit prin Lege, cota actuala 1/1
1)	UNITATEA ADMINISTRATIV TERITORIALA VALEA MACRISULUI,PROPRIETAR NEIDENTIFICAT, CIF: 4428000

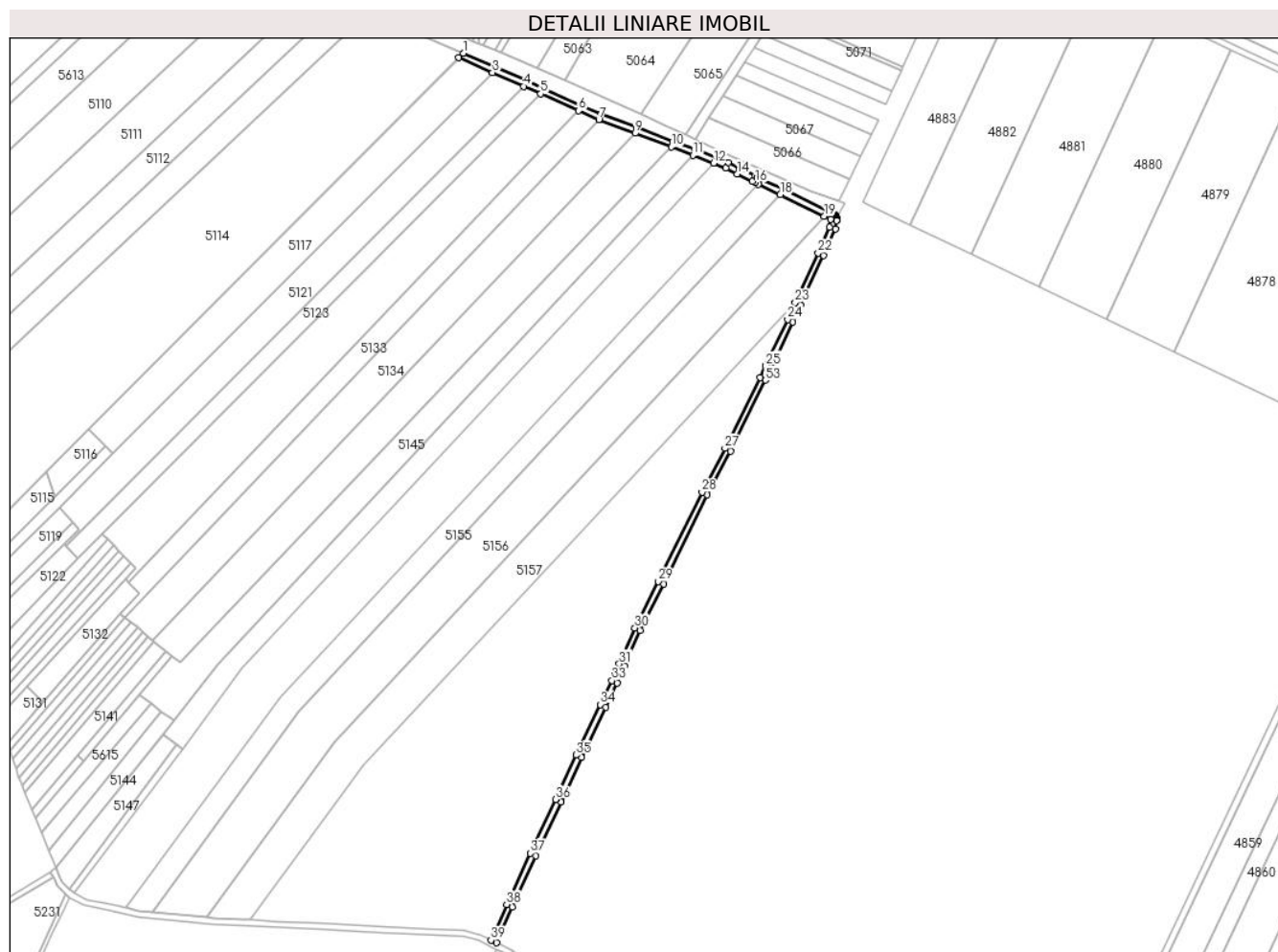
**C. Partea III. SARCINI .**

Inscrieri privind dezmembramintele dreptului de proprietate, drepturi reale de garanție și sarcini	Referințe
NU SUNT	

**Teren**

Nr cadastral	Suprafața (mp)*	Observații / Referințe
	3.237	

\* Suprafața este determinată în planul de proiecție Stereo 70.



**Date referitoare la teren**

Crt	Categorie folosință	Intravilan	Suprafața (mp)	Tarla	Parcelă	Nr. topo	Observații / Referințe
56 52	drum	NU	3.237	-	-	-	De 190

**Lungime Segmente**

1) Valorile lungimilor segmentelor sunt obținute din proiecție în plan.

Punct început	X / Y	Punct sfârșit	X / Y	Lungime segment	Punct început	X / Y	Punct sfârșit	X / Y	Lungime segment	Punct început	X / Y	Punct sfârșit	X / Y	Lungime segment
1	646.744,359 360.368,461	2	646.741,332 360.365,422	4.289	2	646.741,332 360.365,422	3	646.763,974 360.355,465	24.73 5	3	646.763,974 360.355,465	4	646.784,793 360.346,309	22.74 3
4	646.784,793 360.346,309	5	646.796,249 360.341,271	12.51 4	5	646.796,249 360.341,271	6	646.821,882 360.329,998	28.00 2	6	646.821,882 360.329,998	7	646.835,404 360.324,051	14.77 2
7	646.835,404 360.324,051	8	646.835,739 360.323,924	0.358	8	646.835,739 360.323,924	9	646.859,672 360.314,858	25.59 3	9	646.859,672 360.314,858	10	646.884,047 360.305,623	26.06 6
10	646.884,047 360.305,623	11	646.898,494 360.300,15	15.44 9	11	646.898,494 360.300,15	12	646.912,455 360.294,862	14.92 8	12	646.912,455 360.294,862	13	646.920,468 360.291,368	8.742
13	646.920,468 360.291,368	14	646.928,204 360.287,61	8.6	14	646.928,204 360.287,61	15	646.938,446 360.282,634	11.38 7	15	646.938,446 360.282,634	16	646.940,396 360.281,686	2.168

Punct început	X / Y	Punct sfârșit	X / Y	Lungime segment	Punct început	X / Y	Punct sfârșit	X / Y	Lungime segment	Punct început	X / Y	Punct sfârșit	X / Y	Lungime segment
16	646.940,396 360.281,686	17	646.942,388 360.280,719	2.215	17	646.942,388 360.280,719	18	646.957,067 360.273,588	16.319	18	646.957,067 360.273,588	19	646.986,661 360.259,211	32.901
19	646.986,661 360.259,211	20	646.990,907 360.257,148	4.721	20	646.990,907 360.257,148	21	646.990,145 360.251,84	5.363	21	646.990,145 360.251,84	22	646.982,518 360.234,583	18.867
22	646.982,518 360.234,583	23	646.967,192 360.201,178	36.752	23	646.967,192 360.201,178	24	646.962,012 360.189,887	12.423	24	646.962,012 360.189,887	25	646.947,387 360.158,907	34.259
25	646.947,387 360.158,907	26	646.943,649 360.150,989	8.757	26	646.943,649 360.150,989	27	646.920,04 360.103,504	53.03	27	646.920,04 360.103,504	28	646.904,556 360.074,085	33.245
28	646.904,556 360.074,085	29	646.875,396 360.014,227	66.584	29	646.875,396 360.014,227	30	646.859,568 359.983,107	34.914	30	646.859,568 359.983,107	31	646.849,071 359.958,981	26.311
31	646.849,071 359.958,981	32	646.846,31 359.952,753	6.812	32	646.846,31 359.952,753	33	646.844,12 359.947,814	5.403	33	646.844,12 359.947,814	34	646.836,201 359.931,797	17.868
34	646.836,201 359.931,797	35	646.819,989 359.897,949	37.53	35	646.819,989 359.897,949	36	646.806,324 359.868,227	32.713	36	646.806,324 359.868,227	37	646.789,466 359.831,961	39.993
37	646.789,466 359.831,961	38	646.773,507 359.797,692	37.803	38	646.773,507 359.797,692	39	646.763,042 359.773,816	26.069	39	646.763,042 359.773,816	40	646.766,626 359.772,028	4.006
40	646.766,626 359.772,028	41	646.777,152 359.796,045	26.223	41	646.777,152 359.796,045	42	646.793,08 359.830,28	37.759	42	646.793,08 359.830,28	43	646.809,955 359.866,549	40.003
43	646.809,955 359.866,549	44	646.823,61 359.896,25	32.69	44	646.823,61 359.896,25	45	646.839,797 359.930,046	37.473	45	646.839,797 359.930,046	46	646.847,743 359.946,116	17.927
46	646.847,743 359.946,116	47	646.849,967 359.951,132	5.487	47	646.849,967 359.951,132	48	646.852,733 359.957,372	6.826	48	646.852,733 359.957,372	49	646.863,188 359.981,4	26.204
49	646.863,188 359.981,4	50	646.878,976 360.012,444	34.828	50	646.878,976 360.012,444	51	646.908,124 360.072,277	66.556	51	646.908,124 360.072,277	52	646.923,601 360.101,682	33.229
52	646.923,601 360.101,682	53	646.947,249 360.149,244	53.117	53	646.947,249 360.149,244	54	646.951,004 360.157,2	8.797	54	646.951,004 360.157,2	55	646.965,639 360.188,199	34.281
55	646.965,639 360.188,199	56	646.970,828 360.199,51	12.445	56	646.970,828 360.199,51	57	646.986,166 360.232,94	36.78	57	646.986,166 360.232,94	58	646.994,026 360.250,726	19.446
58	646.994,026 360.250,726	59	646.994,817 360.256,233	5.564	59	646.994,817 360.256,233	60	646.994,847 360.256,581	0.349	60	646.994,847 360.256,581	61	646.994,867 360.256,801	0.221
61	646.994,867 360.256,801	62	646.994,906 360.257,245	0.446	62	646.994,906 360.257,245	63	646.994,869 360.257,59	0.347	63	646.994,869 360.257,59	64	646.994,838 360.257,888	0.299
64	646.994,838 360.257,888	65	646.994,812 360.258,016	0.131	65	646.994,812 360.258,016	66	646.994,738 360.258,297	0.29	66	646.994,738 360.258,297	67	646.994,68 360.258,477	0.19
67	646.994,68 360.258,477	68	646.994,601 360.258,682	0.22	68	646.994,601 360.258,682	69	646.994,476 360.258,954	0.3	69	646.994,476 360.258,954	70	646.994,31 360.259,251	0.34
70	646.994,31 360.259,251	71	646.994,177 360.259,451	0.24	71	646.994,177 360.259,451	72	646.994,008 360.259,674	0.28	72	646.994,008 360.259,674	73	646.993,782 360.259,928	0.34
73	646.993,782 360.259,928	74	646.993,581 360.260,123	0.28	74	646.993,581 360.260,123	75	646.993,303 360.260,351	0.36	75	646.993,303 360.260,351	76	646.993,039 360.260,532	0.32
76	646.993,039 360.260,532	77	646.992,833 360.260,654	0.24	77	646.992,833 360.260,654	78	646.992,655 360.260,746	0.2	78	646.992,655 360.260,746	79	646.988,408 360.262,809	4.721
79	646.988,408 360.262,809	80	646.958,815 360.277,186	32.901	80	646.958,815 360.277,186	81	646.944,136 360.284,317	16.319	81	646.944,136 360.284,317	82	646.942,144 360.285,284	2.214
82	646.942,144 360.285,284	83	646.940,194 360.286,232	2.168	83	646.940,194 360.286,232	84	646.929,952 360.291,208	11.387	84	646.929,952 360.291,208	85	646.922,142 360.295,002	8.683
85	646.922,142 360.295,002	86	646.913,963 360.298,567	8.922	86	646.913,963 360.298,567	87	646.899,912 360.303,891	15.026	87	646.899,912 360.303,891	88	646.885,464 360.309,364	15.449
88	646.885,464 360.309,364	89	646.861,089 360.318,598	26.066	89	646.861,089 360.318,598	90	646.837,156 360.327,665	25.593	90	646.837,156 360.327,665	91	646.836,919 360.327,755	0.254
91	646.836,919 360.327,755	92	646.823,492 360.333,66	14.668	92	646.823,492 360.333,66	93	646.797,859 360.344,933	28.002	93	646.797,859 360.344,933	94	646.786,403 360.349,971	12.514
94	646.786,403 360.349,971	95	646.765,584 360.359,126	22.743	95	646.765,584 360.359,126	1	646.744,359 360.368,461	23.187					

\*\* Lungimile segmentelor sunt determinate în planul de proiecție Stereo 70 și sunt rotunjite la 1 milimetru.

\*\*\* Distanța dintre puncte este formată din segmente cumulate ce sunt mai mici decât valoarea 1 milimetru.



**DATE DESPRE IMOBILUL NR. 5653**

Oficiul de Cadastru și Publicitate Imobiliară IALOMITA  
Biroul de Cadastru și Publicitate Imobiliară Slobozia

**A. Partea I. Descrierea imobilului**

TEREN Extravilan

Adresa: Jud. Ialomita

Nr. Crt	Nr cadastral Nr. topografic	Suprafața* (mp)	Observații / Referințe
A1		3.581	Sector cadastral:12 Teren neimprejmuit;

**B. Partea II. Proprietari și acte**

Inscrieri privitoare la dreptul de proprietate și alte drepturi reale		Referințe
/		
Act Normativ nr. 7, din 13/03/1996 emis de Parlamentul Romaniei (Art 13 alin.15 din Legea nr.7/1996, republ.cu modif.si compl.ulterioare.);		
B1	Inscrierea provizorie, drept de PROPRIETATEproprietate publica, dobandit prin Lege, cota actuala 1/1	A1
	1) UNIOTATEA ADMINI9STRATIV TERITORIALA VALEA MACRISULUI,PROPRIETAR NEIDENTIFICAT, CIF: 4428000	

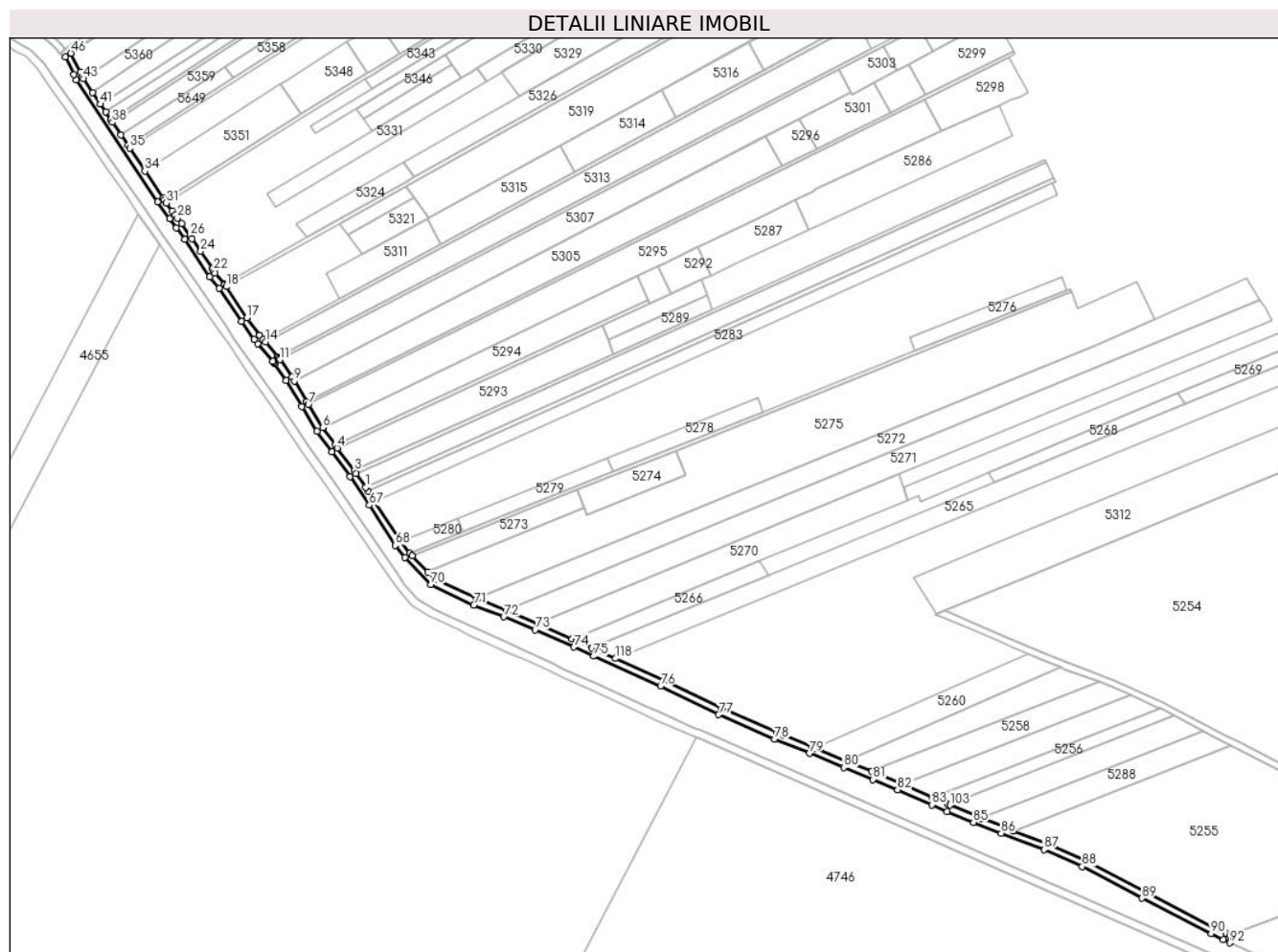
**C. Partea III. SARCINI .**

Inscrieri privind dezmembramintele dreptului de proprietate, drepturi reale de garanție și sarcini	Referințe
NU SUNT	

**Teren**

Nr cadastral	Suprafața (mp)*	Observații / Referințe
	3.581	

\* Suprafața este determinată în planul de proiecție Stereo 70.



**Date referitoare la teren**

Crt	Categorie folosință	Intravilan	Suprafața (mp)	Tarla	Parcelă	Nr. topo	Observații / Referințe
56 53	drum	NU	3.581	-	-	-	De 326/1/1

**Lungime Segmente**

1) Valorile lungimilor segmentelor sunt obținute din proiecție în plan.

Punct început	X / Y	Punct sfârșit	X / Y	Lungime segment
1	645.271,081 359.331,407	2	645.265,494 359.339,632	9.943
4	645.254,49 359.354,653	5	645.253,297 359.356,305	2.038
7	645.237,431 359.380,431	8	645.236,39 359.382,148	2.007
10	645.227,639 359.396,659	11	645.220,627 359.406,825	12.35
13	645.219,4 359.408,44	14	645.212,059 359.417,229	11.451
2	645.265,494 359.339,632	3	645.264,303 359.341,289	2.041
5	645.253,297 359.356,305	6	645.245,823 359.366,659	12.77
8	645.236,39 359.382,148	9	645.229,081 359.394,267	14.153
11	645.220,627 359.406,825	12	645.220,055 359.407,655	1.008
14	645.212,059 359.417,229	15	645.210,75 359.418,796	2.042
3	645.264,303 359.341,289	4	645.254,49 359.354,653	16.58
6	645.245,823 359.366,659	7	645.237,431 359.380,431	16.128
9	645.229,081 359.394,267	10	645.227,639 359.396,659	2.793
12	645.220,055 359.407,655	13	645.219,4 359.408,44	1.023
15	645.210,75 359.418,796	16	645.208,638 359.421,324	3.294

Punct început	X / Y	Punct sfârșit	X / Y	Lungime segment	Punct început	X / Y	Punct sfârșit	X / Y	Lungime segment	Punct început	X / Y	Punct sfârșit	X / Y	Lungime segment
16	645.208,638 359.421,324	17	645.201,166 359.431,506	12.62 9	17	645.201,166 359.431,506	18	645.188,886 359.449,845	22.07 1	18	645.188,886 359.449,845	19	645.187,986 359.451,189	1.618
19	645.187,986 359.451,189	20	645.187,732 359.451,491	0.395	20	645.187,732 359.451,491	21	645.182,294 359.457,954	8.447	21	645.182,294 359.457,954	22	645.181,482 359.459,274	1.55
22	645.181,482 359.459,274	23	645.180,875 359.460,26	1.157	23	645.180,875 359.460,26	24	645.173,852 359.470,69	12.57 4	24	645.173,852 359.470,69	25	645.168,742 359.478,278	9.148
25	645.168,742 359.478,278	26	645.167,623 359.479,939	2.003	26	645.167,623 359.479,939	27	645.162,552 359.486,947	8.65	27	645.162,552 359.486,947	28	645.160,045 359.490,229	4.13
28	645.160,045 359.490,229	29	645.158,627 359.492,085	2.336	29	645.158,627 359.492,085	30	645.156,93 359.494,498	2.95	30	645.156,93 359.494,498	31	645.153,571 359.499,272	5.838
31	645.153,571 359.499,272	32	645.152,418 359.500,91	2.003	32	645.152,418 359.500,91	33	645.151,656 359.502,049	1.37	33	645.151,656 359.502,049	34	645.140,923 359.518,084	19.29 6
34	645.140,923 359.518,084	35	645.131,943 359.531,548	16.18 3	35	645.131,943 359.531,548	36	645.130,833 359.533,212	2.0	36	645.130,833 359.533,212	37	645.126,783 359.539,284	7.299
37	645.126,783 359.539,284	38	645.121,788 359.546,773	9.001	38	645.121,788 359.546,773	39	645.120,679 359.548,437	2.0	39	645.120,679 359.548,437	40	645.117,677 359.552,938	5.41
40	645.117,677 359.552,938	41	645.114,67 359.557,446	5.419	41	645.114,67 359.557,446	42	645.110,0 359.564,446	8.415	42	645.110,0 359.564,446	43	645.104,634 359.572,493	9.672
43	645.104,634 359.572,493	44	645.103,848 359.573,672	1.417	44	645.103,848 359.573,672	45	645.102,783 359.576,561	3.08	45	645.102,783 359.576,561	46	645.097,227 359.587,535	12.3
46	645.097,227 359.587,535	47	645.093,893 359.585,264	4.034	47	645.093,893 359.585,264	48	645.099,11 359.574,961	11.54 8	48	645.099,11 359.574,961	49	645.100,258 359.571,845	3.32
49	645.100,258 359.571,845	50	645.148,33 359.499,77	86.63 6	50	645.148,33 359.499,77	51	645.155,401 359.489,719	12.28 9	51	645.155,401 359.489,719	52	645.159,342 359.484,56	6.492
52	645.159,342 359.484,56	53	645.164,338 359.477,656	8.522	53	645.164,338 359.477,656	54	645.179,09 359.455,549	26.57 7	54	645.179,09 359.455,549	55	645.184,784 359.448,781	8.844
55	645.184,784 359.448,781	56	645.197,89 359.429,209	23.55 5	56	645.197,89 359.429,209	57	645.205,488 359.418,856	12.84 1	57	645.205,488 359.418,856	58	645.207,68 359.416,232	3.42
58	645.207,68 359.416,232	59	645.216,329 359.405,877	13.49 2	59	645.216,329 359.405,877	60	645.216,866 359.405,233	0.839	60	645.216,866 359.405,233	61	645.217,334 359.404,554	0.824
61	645.217,334 359.404,554	62	645.224,276 359.394,489	12.22 7	62	645.224,276 359.394,489	63	645.233,483 359.379,212	17.83 7	63	645.233,483 359.379,212	64	645.242,489 359.364,444	17.29 8
64	645.242,489 359.364,444	65	645.251,256 359.352,298	14.97 9	65	645.251,256 359.352,298	66	645.261,917 359.337,779	18.01 3	66	645.261,917 359.337,779	67	645.273,35 359.320,946	20.34 8
67	645.273,35 359.320,946	68	645.288,681 359.297,325	28.16	68	645.288,681 359.297,325	69	645.294,2 359.290,001	9.171	69	645.294,2 359.290,001	70	645.309,721 359.274,055	22.25 2
70	645.309,721 359.274,055	71	645.335,119 359.262,082	28.07 8	71	645.335,119 359.262,082	72	645.352,75 359.255,141	18.94 8	72	645.352,75 359.255,141	73	645.371,231 359.247,408	20.03 4
73	645.371,231 359.247,408	74	645.394,111 359.237,297	25.01 4	74	645.394,111 359.237,297	75	645.405,756 359.231,924	12.82 5	75	645.405,756 359.231,924	76	645.445,292 359.214,305	43.28 5
76	645.445,292 359.214,305	77	645.479,503 359.197,376	38.17	77	645.479,503 359.197,376	78	645.512,438 359.183,005	35.93 4	78	645.512,438 359.183,005	79	645.533,113 359.174,655	22.29 7
79	645.533,113 359.174,655	80	645.553,383 359.166,212	21.95 8	80	645.553,383 359.166,212	81	645.570,712 359.159,194	18.69 6	81	645.570,712 359.159,194	82	645.585,128 359.153,126	15.64 1
82	645.585,128 359.153,126	83	645.605,38 359.144,299	22.09 2	83	645.605,38 359.144,299	84	645.614,506 359.140,304	9.962	84	645.614,506 359.140,304	85	645.629,957 359.133,85	16.74 5
85	645.629,957 359.133,85	86	645.646,335 359.127,423	17.59 4	86	645.646,335 359.127,423	87	645.671,529 359.117,763	26.98 2	87	645.671,529 359.117,763	88	645.694,169 359.107,786	24.74 1
88	645.694,169 359.107,786	89	645.729,523 359.089,152	39.96 4	89	645.729,523 359.089,152	90	645.770,284 359.068,368	45.75 4	90	645.770,284 359.068,368	91	645.777,508 359.064,598	8.149
91	645.777,508 359.064,598	92	645.781,373 359.062,872	4.233	92	645.781,373 359.062,872	93	645.781,416 359.067,136	4.264	93	645.781,416 359.067,136	94	645.779,315 359.068,167	2.34
94	645.779,315 359.068,167	95	645.772,118 359.071,923	8.118	95	645.772,118 359.071,923	96	645.731,364 359.092,703	45.74 6	96	645.731,364 359.092,703	97	645.695,91 359.111,39	40.07 7
97	645.695,91 359.111,39	98	645.673,052 359.121,463	24.97 9	98	645.673,052 359.121,463	99	645.653,446 359.128,98	20.99 8	99	645.653,446 359.128,98	100	645.647,782 359.131,152	6.066
100	645.647,782 359.131,152	101	645.634,59 359.136,329	14.17 1	101	645.634,59 359.136,329	102	645.631,459 359.137,558	3.364	102	645.631,459 359.137,558	103	645.616,079 359.143,982	16.66 8
103	645.616,079 359.143,982	104	645.615,014 359.144,448	1.163	104	645.615,014 359.144,448	105	645.606,981 359.147,965	8.769	105	645.606,981 359.147,965	106	645.606,008 359.148,389	1.061
106	645.606,008 359.148,389	107	645.588,037 359.156,222	19.60 4	107	645.588,037 359.156,222	108	645.586,703 359.156,803	1.455	108	645.586,703 359.156,803	109	645.572,239 359.162,891	15.69 3
109	645.572,239 359.162,891	110	645.569,734 359.163,906	2.703	110	645.569,734 359.163,906	111	645.554,688 359.170,001	16.23 3	111	645.554,688 359.170,001	112	645.536,163 359.177,718	20.06 8
112	645.536,163 359.177,718	113	645.534,631 359.178,356	1.66	113	645.534,631 359.178,356	114	645.517,397 359.185,316	18.58 6	114	645.517,397 359.185,316	115	645.513,987 359.186,693	3.678

Punct început	X / Y	Punct sfârșit	X / Y	Lungime segment
115	645.513,987 359.186,693	116	645.481,192 359.201,003	35.781
118	645.418,748 359.230,518	119	645.407,407 359.235,568	12.414
121	645.395,757 359.240,943	122	645.393,015 359.242,155	2.998
124	645.354,088 359.258,912	125	645.336,706 359.265,756	18.681
127	645.308,02 359.281,537	128	645.298,752 359.291,06	13.288
130	645.291,96 359.299,62	131	645.291,891 359.299,726	0.127
133	645.272,593 359.329,18	1	645.271,081 359.331,407	2.692

Punct început	X / Y	Punct sfârșit	X / Y	Lungime segment
116	645.481,192 359.201,003	117	645.447,319 359.217,794	37.807
119	645.407,407 359.235,568	120	645.404,709 359.236,813	2.971
122	645.393,015 359.242,155	123	645.372,812 359.251,083	22.088
125	645.336,706 359.265,756	126	645.312,082 359.277,364	27.223
128	645.298,752 359.291,06	129	645.297,243 359.292,61	2.163
131	645.291,891 359.299,726	132	645.276,683 359.323,159	27.935

Punct început	X / Y	Punct sfârșit	X / Y	Lungime segment
117	645.447,319 359.217,794	118	645.418,748 359.230,518	31.276
120	645.404,709 359.236,813	121	645.395,757 359.240,943	9.859
123	645.372,812 359.251,083	124	645.354,088 359.258,912	20.295
126	645.312,082 359.277,364	127	645.308,02 359.281,537	5.824
129	645.297,243 359.292,61	130	645.291,96 359.299,62	8.778
132	645.276,683 359.323,159	133	645.272,593 359.329,18	7.279

\*\* Lungimile segmentelor sunt determinate în planul de proiecție Stereo 70 și sunt rotunjite la 1 milimetru.

\*\*\* Distanța dintre puncte este formată din segmente cumulate ce sunt mai mici decât valoarea 1 milimetru.



**DATE DESPRE IMOBILUL NR. 5654**

Oficiul de Cadastru și Publicitate Imobiliară IALOMITA  
Biroul de Cadastru și Publicitate Imobiliară Slobozia

**A. Partea I. Descrierea imobilului**

TEREN Extravilan

Adresa: Jud. Ialomita

Nr. Crt	Nr cadastral Nr. topografic	Suprafața* (mp)	Observații / Referințe
A1		1.214	Sector cadastral:12 Teren neimprejmuit;

**B. Partea II. Proprietari și acte**

Inscrieri privitoare la dreptul de proprietate și alte drepturi reale		Referințe
/		
Act Normativ nr. 7, din 13/03/1996 emis de Parlamentul Romaniei (Art.13,alin.15 din Legea nr.7/1996, republicata,Act administrativ nr.800/14.03.2024,emis de Consiliul Local Valea Macrisului.);		
B1	Inscrierea provizorie, drept de PROPRIETATE, dobandit prin Lege, cota actuala 1/1	A1
1) UAT VALEA MACRISULUI,PROPIETAR NEIDENTIFICAT, CIF:4428000		

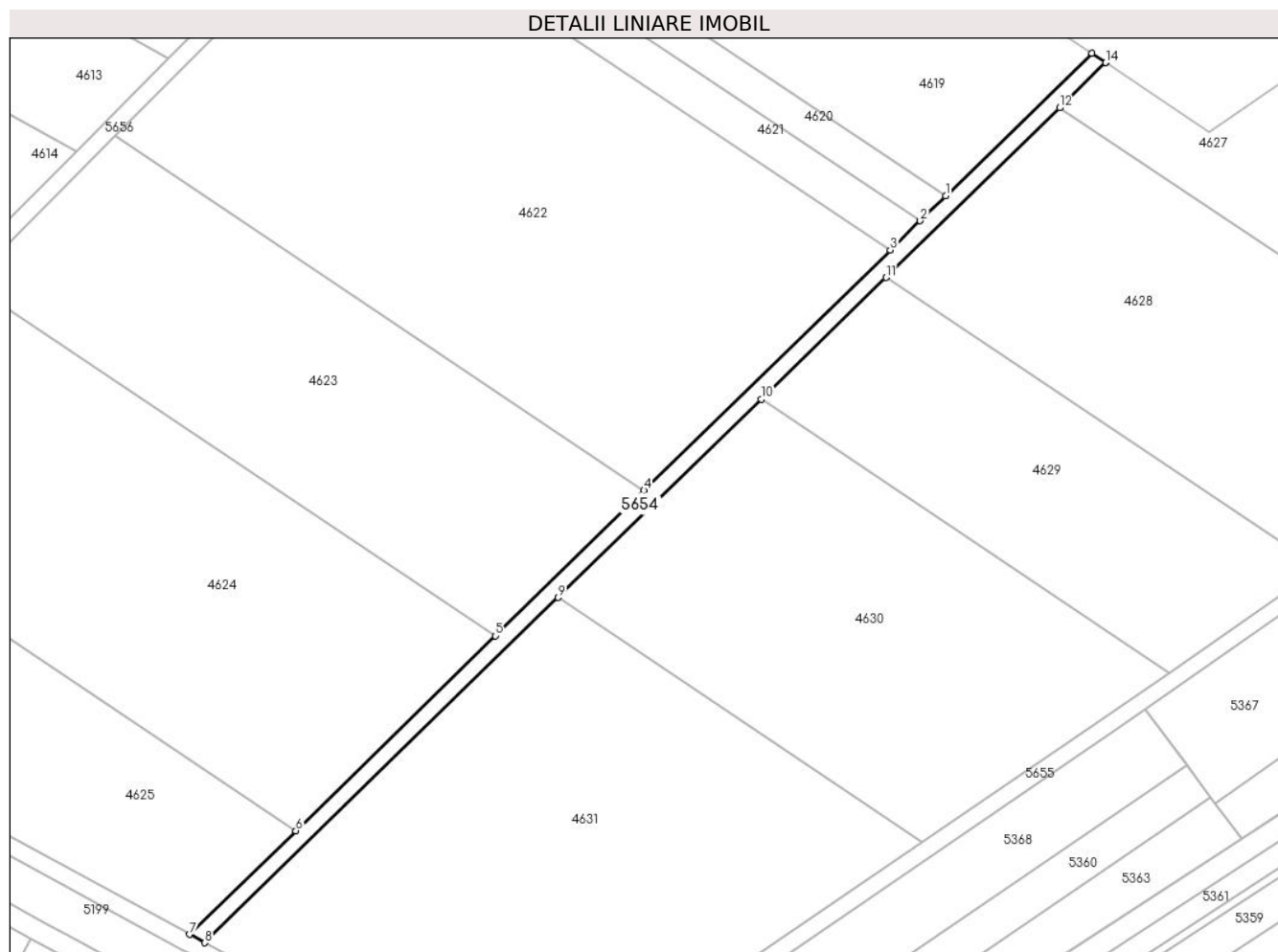
**C. Partea III. SARCINI .**

Inscrieri privind dezmembramintele dreptului de proprietate, drepturi reale de garanție și sarcini	Referințe
NU SUNT	

**Teren**

Nr cadastral	Suprafața (mp)*	Observații / Referințe
	1.214	

\* Suprafața este determinată în planul de proiecție Stereo 70.



**Date referitoare la teren**

Crt	Categorie folosință	Intravilan	Suprafața (mp)	Tarla	Parcelă	Nr. topo	Observații / Referințe
56 54	drum	NU	1.214	-	-	-	De 280/2

**Lungime Segmente**

1) Valorile lungimilor segmentelor sunt obținute din proiecție în plan.

Punct început	X / Y	Punct sfârșit	X / Y	Lungime segment (** (m)
1	645.200,133 359.814,172	2	645.194,0 359.808,186	8.57
2	645.194,0 359.808,186	3	645.186,77 359.801,129	10.103
3	645.186,77 359.801,129	4	645.127,453 359.743,241	82.883
4	645.127,453 359.743,241	5	645.091,618 359.708,268	50.073
5	645.091,618 359.708,268	6	645.043,545 359.661,352	67.172

Punct început	X / Y	Punct sfârșit	X / Y	Lungime segment (** (m)
6	645.043,545 359.661,352	7	645.017,937 359.636,36	35.782
7	645.017,937 359.636,36	8	645.021,617 359.634,362	4.187
8	645.021,617 359.634,362	9	645.106,775 359.717,47	118.99
9	645.106,775 359.717,47	10	645.155,732 359.765,25	68.408
10	645.155,732 359.765,25	11	645.185,732 359.794,528	41.919
11	645.185,732 359.794,528	12	645.227,579 359.835,368	58.473
12	645.227,579 359.835,368	13	645.228,78 359.836,54	1.678
13	645.228,78 359.836,54	14	645.238,731 359.846,251	13.905
14	645.238,731 359.846,251	15	645.238,661 359.846,298	0.084
15	645.238,661 359.846,298	16	645.235,335 359.848,526	4.003
16	645.235,335 359.848,526	1	645.200,133 359.814,172	49.187

\*\* Lungimile segmentelor sunt determinate în planul de proiecție Stereo 70 și sunt rotunjite la 1 milimetru.

\*\*\* Distanța dintre puncte este formată din segmente cumulate ce sunt mai mici decât valoarea 1 milimetru.



**DATE DESPRE IMOBILUL NR. 5655**

Oficiul de Cadastru și Publicitate Imobiliară IALOMITA  
Biroul de Cadastru și Publicitate Imobiliară Slobozia

**A. Partea I. Descrierea imobilului**

TEREN Extravilan

Adresa: Jud. Ialomita

Nr. Crt	Nr cadastral Nr. topografic	Suprafața* (mp)	Observații / Referințe
A1		1.520	Sector cadastral:12 Teren neimprejmuit;

**B. Partea II. Proprietari și acte**

Inscrieri privitoare la dreptul de proprietate și alte drepturi reale	Referințe
/	
Act Normativ nr. 7, din 13/03/1996 emis de Parlamentul Romaniei;	
B1	Inscrierea provizorie, drept de PROPRIETATEproprietate publica,, dobandit prin Lege, cota actuala 1/1
	A1
1) UNITATEA ADMINISTRATIV TERITORIALA VALEA MACRISULUI,PROPRIETAR NEIDENTIFICAT, CIF: 4428000	

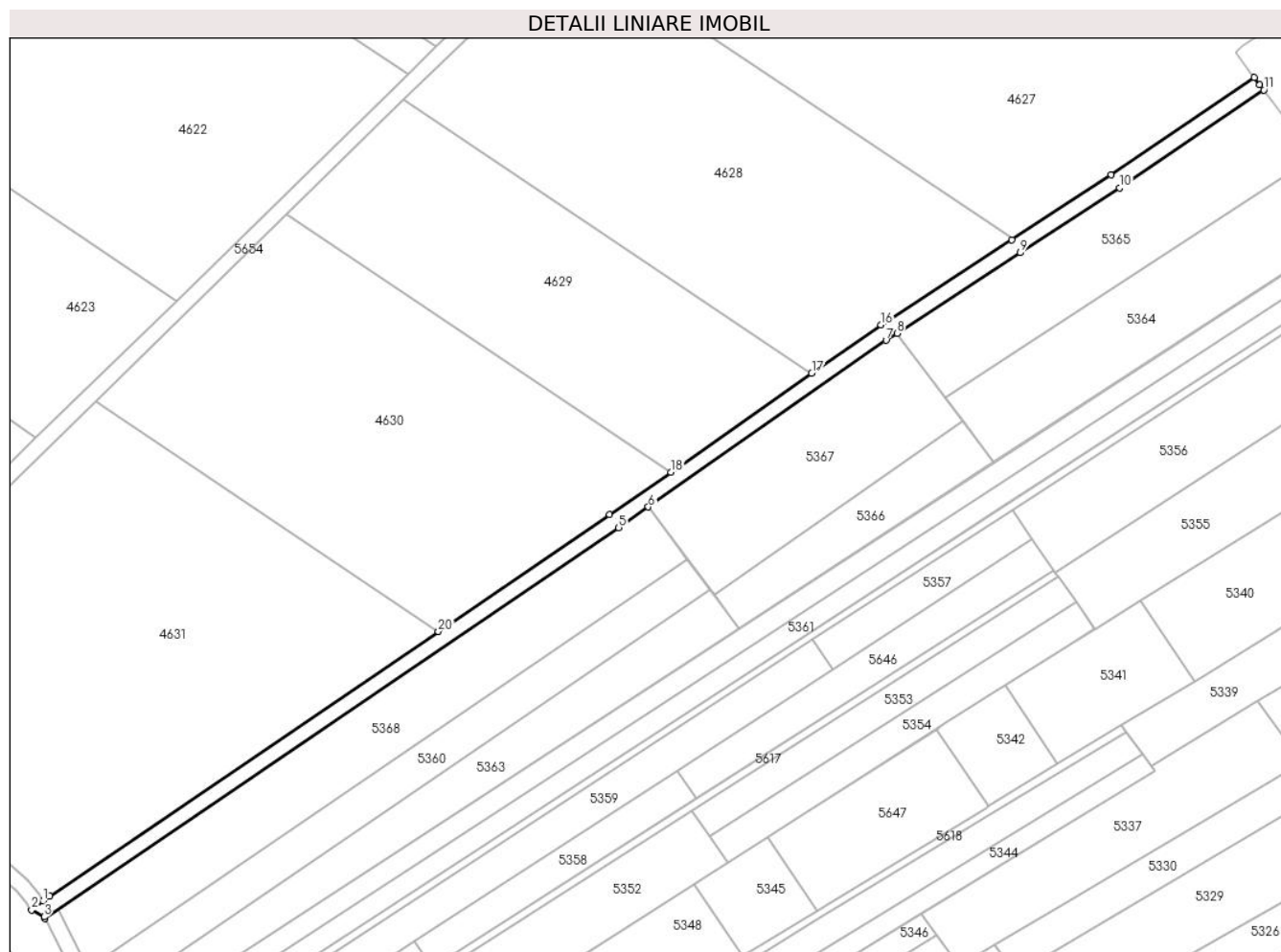
**C. Partea III. SARCINI .**

Inscrieri privind dezmembramintele dreptului de proprietate, drepturi reale de garanție și sarcini	Referințe
NU SUNT	

**Teren**

Nr cadastral	Suprafața (mp)*	Observații / Referințe
	1.520	

\* Suprafața este determinată în planul de proiecție Stereo 70.



**Date referitoare la teren**

Crt	Categorie folosință	Intravilan	Suprafața (mp)	Tarla	Parcelă	Nr. topo	Observații / Referințe
56 55	drum	NU	1.520	-	-	-	De 281

**Lungime Segmente**

1) Valorile lungimilor segmentelor sunt obținute din proiecție în plan.

Punct început	X / Y	Punct sfârșit	X / Y	Lungime segment (** (m))
1	645.093,435 359.589,77	2	645.090,465 359.587,478	3.751
3	645.093,658 359.585,728	4	645.093,893 359.585,264	0.52
5	645.240,613 359.685,2	6	645.248,222 359.690,525	9.287
7	645.309,03 359.733,085	8	645.311,824 359.734,908	3.336
9	645.343,377 359.755,49	10	645.368,812 359.772,046	30.349

Punct început	X / Y	Punct sfârșit	X / Y	Lungime segment (** (m))
2	645.090,465 359.587,478	3	645.093,658 359.585,728	3.641
4	645.093,893 359.585,264	5	645.240,613 359.685,2	177.522
6	645.248,222 359.690,525	7	645.309,03 359.733,085	74.223
8	645.311,824 359.734,908	9	645.343,377 359.755,49	37.672
10	645.368,812 359.772,046	11	645.405,673 359.797,121	44.581

Punct început	X / Y	Punct sfârșit	X / Y	Lungime segment (** (m)
11	645.405,673 359.797,121	12	645.404,663 359.798,472	1.687
13	645.403,276 359.800,328	14	645.366,596 359.775,376	44.363
15	645.341,195 359.758,842	16	645.307,73 359.737,058	39.93
17	645.290,013 359.724,658	18	645.253,968 359.699,43	43.996
19	645.238,343 359.688,494	20	645.194,517 359.658,681	53.005
21	645.095,078 359.591,038	1	645.093,435 359.589,77	2.076

Punct început	X / Y	Punct sfârșit	X / Y	Lungime segment (** (m)
12	645.404,663 359.798,472	13	645.403,276 359.800,328	2.317
14	645.366,596 359.775,376	15	645.341,195 359.758,842	30.308
16	645.307,73 359.737,058	17	645.290,013 359.724,658	21.625
18	645.253,968 359.699,43	19	645.238,343 359.688,494	19.072
20	645.194,517 359.658,681	21	645.095,078 359.591,038	120.266

\*\* Lungimile segmentelor sunt determinate în planul de proiecție Stereo 70 și sunt rotunjite la 1 milimetru.

\*\*\* Distanța dintre puncte este formată din segmente cumulate ce sunt mai mici decât valoarea 1 milimetru.





**DATE DESPRE IMOBILUL NR. 5656**

Oficiul de Cadastru și Publicitate Imobiliară IALOMITA  
Biroul de Cadastru și Publicitate Imobiliară Slobozia

**A. Partea I. Descrierea imobilului**

TEREN Extravilan

Adresa: Jud. Ialomita

Nr. Crt	Nr cadastral Nr. topografic	Suprafața* (mp)	Observații / Referințe
A1		1.979	Sector cadastral:12 Teren neimprejmuit;

**B. Partea II. Proprietari și acte**

Inscrieri privitoare la dreptul de proprietate și alte drepturi reale	Referințe
/	
Act Normativ nr. 7, din 13/03/1996 emis de Parlamentul Romaniei (Art.13,alin.15 din Legea nr.7/1996, republicata ,act adiministrativ nr.800/14.03.2024,emis de Consiliul local al comunei Valea Macrisukui.);	
B1	Inscrierea provizorie, drept de PROPRIETATE, dobandit prin Lege, cota actuala 1/1
1) UAT VALEA MACRISULUI,PROPRIETAR NEIDENTIFICAT, CIF:4428000	

**C. Partea III. SARCINI .**

Inscrieri privind dezmembramintele dreptului de proprietate, drepturi reale de garanție și sarcini	Referințe
NU SUNT	

**Teren**

Nr cadastral	Suprafața (mp)*	Observații / Referințe
	1.979	

\* Suprafața este determinată în planul de proiecție Stereo 70.



**Date referitoare la teren**

Crt	Categorie folosință	Intravilan	Suprafața (mp)	Tarla	Parcelă	Nr. topo	Observații / Referințe
56	drum	NU	1.979	-	-	-	De280/4

**Lungime Segmente**

1) Valorile lungimilor segmentelor sunt obținute din proiecție în plan.

Punct început	X / Y	Punct sfârșit	X / Y	Lungime segment (** (m)
1	645.034,115 359.868,716	2	645.012,95 359.847,405	30.035
3	644.990,598 359.824,9	4	644.966,832 359.800,971	33.726
5	644.941,336 359.775,3	6	644.913,666 359.747,44	39.266
7	644.878,515 359.712,048	8	644.882,189 359.710,071	4.172
9	644.917,608 359.745,732	10	644.964,794 359.793,242	66.961

Punct început	X / Y	Punct sfârșit	X / Y	Lungime segment (** (m)
2	645.012,95 359.847,405	3	644.990,598 359.824,9	31.718
4	644.966,832 359.800,971	5	644.941,336 359.775,3	36.181
6	644.913,666 359.747,44	7	644.878,515 359.712,048	49.881
8	644.882,189 359.710,071	9	644.917,608 359.745,732	50.261
10	644.964,794 359.793,242	11	644.999,968 359.828,658	49.915

Punct început	X / Y	Punct sfârșit	X / Y	Lungime segment (** (m)
11	644.999,968 359.828,658	12	645.058,19 359.887,28	82.622
13	645.065,287 359.894,426	14	645.071,308 359.900,487	8.543
15	645.105,835 359.935,252	16	645.105,86 359.935,277	0.036
17	645.139,014 359.969,258	18	645.159,979 359.991,392	30.487
19	645.226,651 360.031,343	20	645.246,56 360.042,532	22.838
21	645.242,464 360.044,819	22	645.228,5 360.036,971	16.018
23	645.224,643 360.034,803	24	645.209,788 360.025,902	17.318
25	645.180,277 360.008,218	26	645.159,32 359.995,66	24.431
27	645.157,452 359.994,541	28	645.143,091 359.979,379	20.884
29	645.136,139 359.972,039	30	645.118,317 359.953,772	25.521
31	645.102,98 359.938,087	32	645.092,103 359.926,964	15.557
33	645.054,293 359.888,987	34	645.037,506 359.872,122	23.796

Punct început	X / Y	Punct sfârșit	X / Y	Lungime segment (** (m)
12	645.058,19 359.887,28	13	645.065,287 359.894,426	10.071
14	645.071,308 359.900,487	15	645.105,835 359.935,252	48.997
16	645.105,86 359.935,277	17	645.139,014 359.969,258	47.475
18	645.159,979 359.991,392	19	645.226,651 360.031,343	77.725
20	645.246,56 360.042,532	21	645.242,464 360.044,819	4.691
22	645.228,5 360.036,971	23	645.224,643 360.034,803	4.425
24	645.209,788 360.025,902	25	645.180,277 360.008,218	34.403
26	645.159,32 359.995,66	27	645.157,452 359.994,541	2.178
28	645.143,091 359.979,379	29	645.136,139 359.972,039	10.11
30	645.118,317 359.953,772	31	645.102,98 359.938,087	21.937
32	645.092,103 359.926,964	33	645.054,293 359.888,987	53.589
34	645.037,506 359.872,122	1	645.034,115 359.868,716	4.807

\*\* Lungimile segmentelor sunt determinate în planul de proiecție Stereo 70 și sunt rotunjite la 1 milimetru.

\*\*\* Distanța dintre puncte este formată din segmente cumulate ce sunt mai mici decât valoarea 1 milimetru.



**DATE DESPRE IMOBILUL NR. 5657**

Oficiul de Cadastru și Publicitate Imobiliară IALOMITA  
Biroul de Cadastru și Publicitate Imobiliară Slobozia

**A. Partea I. Descrierea imobilului**

TEREN Extravilan

Adresa: Jud. Ialomita

Nr. Crt	Nr cadastral Nr. topografic	Suprafața* (mp)	Observații / Referințe
A1		4.524	Sector cadastral:12 Teren neimprejmuit;

**B. Partea II. Proprietari și acte**

Inscrieri privitoare la dreptul de proprietate și alte drepturi reale	Referințe
/	
Act Normativ nr. 7, din 13/03/1996 emis de Parlamentul Romaniei;	
B1	Inscrierea provizorie, drept de PROPRIETATE, dobandit prin Lege, cota actuala 1/1
	1) UAT VALEA MACRISULUI, PROPRIETAR NEIDENTIFICAT, CIF:4428000

**C. Partea III. SARCINI .**

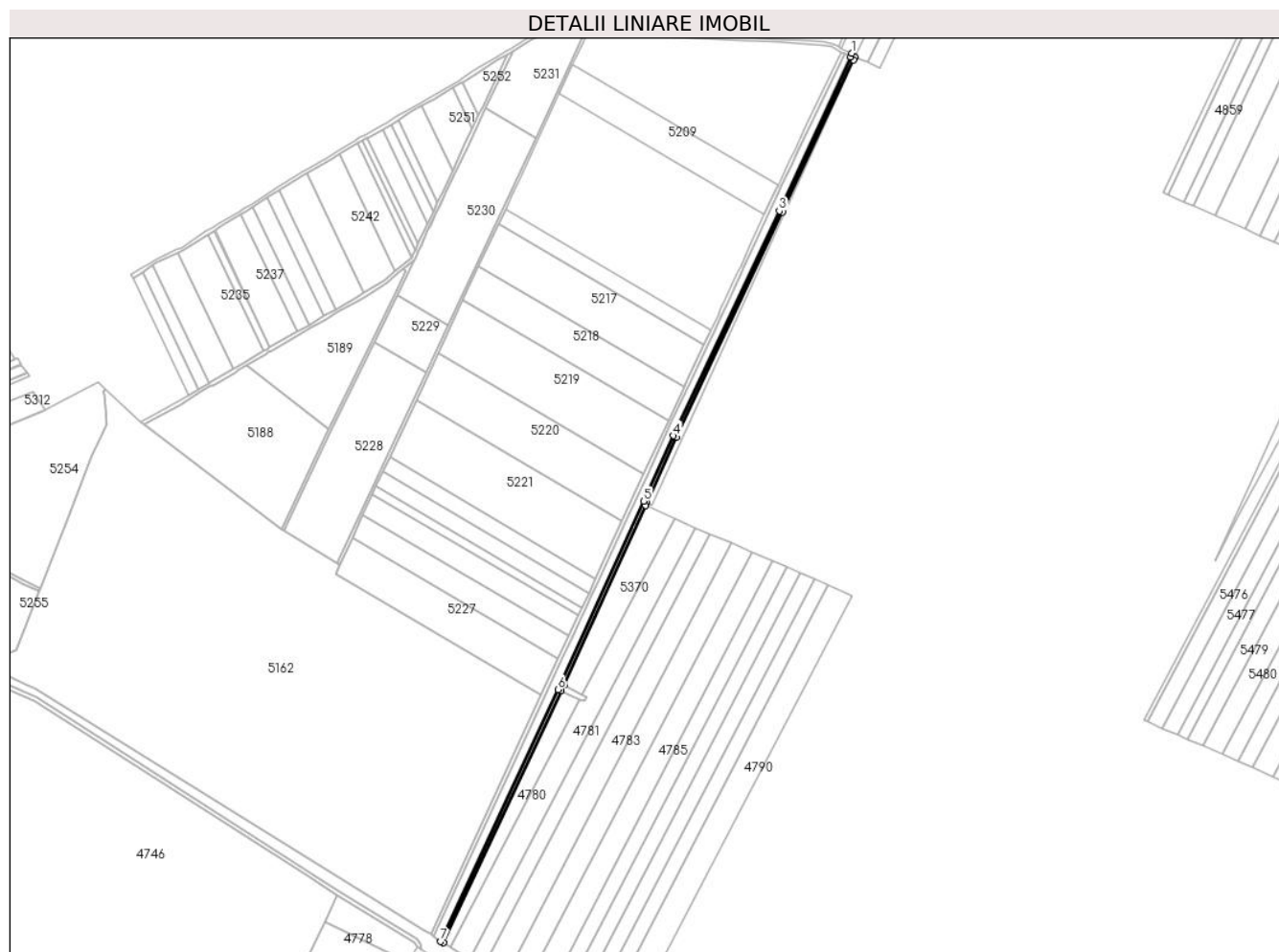
Inscrieri privind dezmembramintele dreptului de proprietate, drepturi reale de garanție și sarcini	Referințe
NU SUNT	

## Anexa Nr. 1 La Partea I

## Teren

Nr cadastral	Suprafața (mp)*	Observații / Referințe
	4.524	

\* Suprafața este determinată în planul de proiecție Stereo 70.



## Date referitoare la teren

Crt	Categorie folosință	Intravilan	Suprafața (mp)	Tarla	Parcelă	Nr. topo	Observații / Referințe
56 57	drum	NU	4.524	-	-	-	De 345/3/2

## Lungime Segmente

1) Valorile lungimilor segmentelor sunt obținute din proiecție în plan.

Punct început	X / Y	Punct sfârșit	X / Y	Lungime segment (** (m)
1	646.778,039 359.766,352	2	646.777,096 359.761,93	4.521
2	646.777,096 359.761,93	3	646.694,837 359.585,206	194.931
3	646.694,837 359.585,206	4	646.573,008 359.326,848	285.641
4	646.573,008 359.326,848	5	646.538,93 359.251,651	82.559
5	646.538,93 359.251,651	6	646.440,579 359.035,213	237.736

Punct început	X / Y	Punct sfârșit	X / Y	Lungime segment (** (m)
6	646.440,579 359.035,213	7	646.305,327 358.745,84	319.421
7	646.305,327 358.745,84	8	646.308,951 358.744,147	4.0
8	646.308,951 358.744,147	9	646.444,185 359.033,482	319.379
9	646.444,185 359.033,482	10	646.447,515 359.040,241	7.535
10	646.447,515 359.040,241	11	646.540,921 359.246,356	226.293
11	646.540,921 359.246,356	12	646.542,573 359.250,0	4.0
12	646.542,573 359.250,0	13	646.576,638 359.325,17	82.528
13	646.576,638 359.325,17	14	646.698,459 359.583,509	285.621
14	646.698,459 359.583,509	15	646.780,04 359.758,776	193.324
15	646.780,04 359.758,776	16	646.781,727 359.762,404	4.001
16	646.781,727 359.762,404	17	646.778,79 359.765,548	4.302
17	646.778,79 359.765,548	1	646.778,039 359.766,352	1.1

\*\* Lungimile segmentelor sunt determinate în planul de proiecție Stereo 70 și sunt rotunjite la 1 milimetru.

\*\*\* Distanța dintre puncte este formată din segmente cumulate ce sunt mai mici decât valoarea 1 milimetru.





**DATE DESPRE IMOBILUL NR. 5658**

Oficiul de Cadastru și Publicitate Imobiliară IALOMITA  
Biroul de Cadastru și Publicitate Imobiliară Slobozia

**A. Partea I. Descrierea imobilului**

TEREN Extravilan

Adresa: Jud. Ialomita

Nr. Crt	Nr cadastral Nr. topografic	Suprafața* (mp)	Observații / Referințe
A1		2.565	Sector cadastral:12 Teren neimprejmuit;

**B. Partea II. Proprietari și acte**

Inscrieri privitoare la dreptul de proprietate și alte drepturi reale		Referințe
/		
Act Normativ nr. 7, din 13/03/1996 emis de Parlamentul Romaniei;		
B1	Inscrierea provizorie, drept de PROPRIETATE, dobandit prin Lege, cota actuala 1/1	A1
1) UAT VALEA MACRISULUI, PROPRIETAR NEIDENTIFICAT, CIF:4428000		

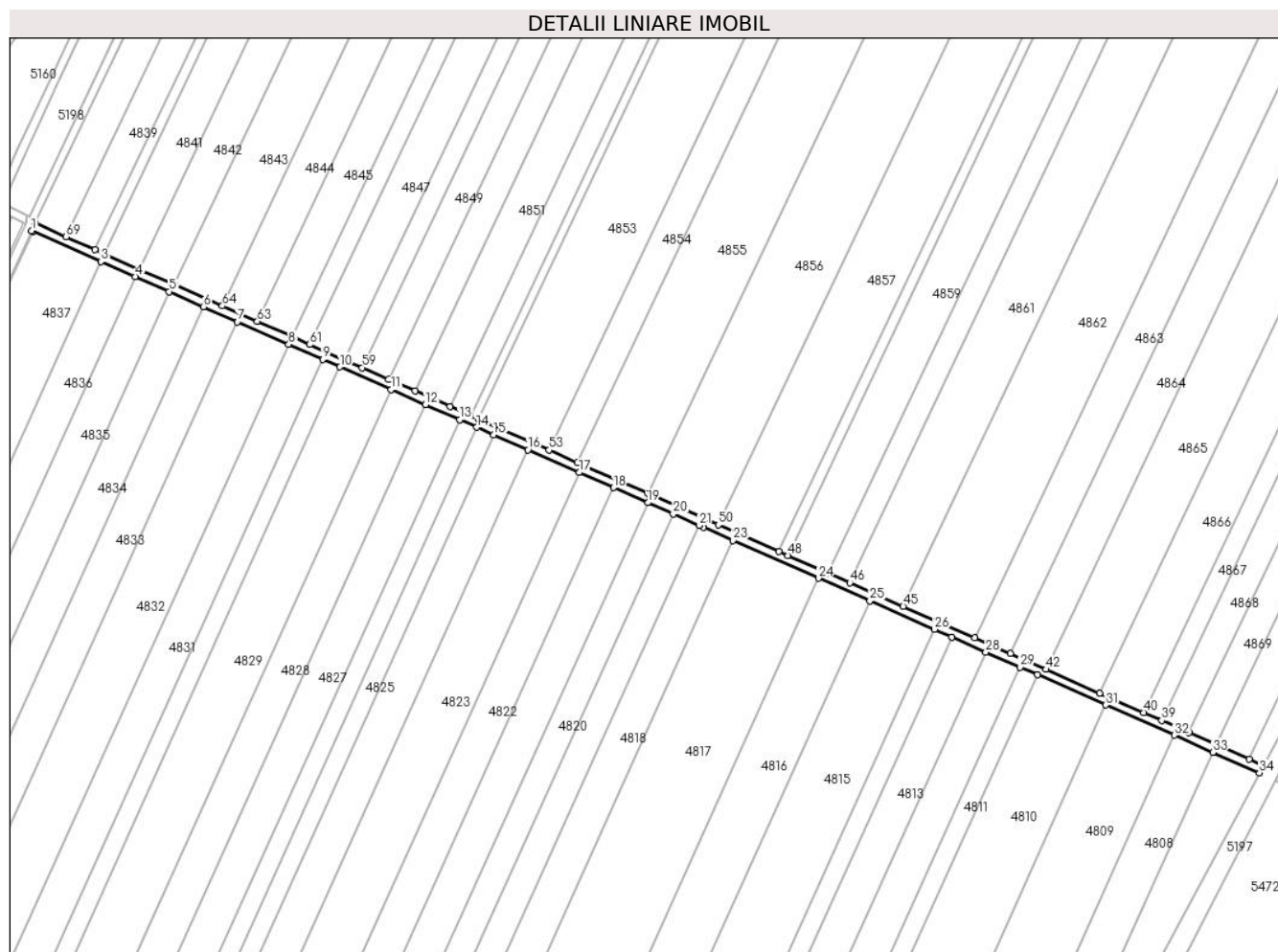
**C. Partea III. SARCINI .**

Inscrieri privind dezmembramintele dreptului de proprietate, drepturi reale de garanție și sarcini	Referințe
NU SUNT	

**Teren**

Nr cadastral	Suprafața (mp)*	Observații / Referințe
	2.565	

\* Suprafața este determinată în planul de proiecție Stereo 70.



**Date referitoare la teren**

Crt	Categorie folosință	Intravilan	Suprafața (mp)	Tarla	Parcelă	Nr. topo	Observații / Referințe
56 58	drum	NU	2.565	-	-	-	De 207/1

**Lungime Segmente**

1) Valorile lungimilor segmentelor sunt obținute din proiecție în plan.

Punct început	X / Y	Punct sfârșit	X / Y	Lungime segment	Punct început	X / Y	Punct sfârșit	X / Y	Lungime segment	Punct început	X / Y	Punct sfârșit	X / Y	Lungime segment
1	646.780,04 359.758,776	2	646.780,553 359.758,55	0.561	2	646.780,553 359.758,55	3	646.813,16 359.744,17	35.636	3	646.813,16 359.744,17	4	646.829,467 359.736,979	17.822
4	646.829,467 359.736,979	5	646.845,776 359.729,787	17.825	5	646.845,776 359.729,787	6	646.862,088 359.722,593	17.827	6	646.862,088 359.722,593	7	646.878,402 359.715,399	17.83
7	646.878,402 359.715,399	8	646.902,877 359.704,605	26.75	8	646.902,877 359.704,605	9	646.919,197 359.697,408	17.837	9	646.919,197 359.697,408	10	646.927,358 359.693,809	8.919
10	646.927,358 359.693,809	11	646.951,845 359.683,01	26.762	11	646.951,845 359.683,01	12	646.968,172 359.675,81	17.845	12	646.968,172 359.675,81	13	646.984,502 359.668,609	17.847
13	646.984,502 359.668,609	14	646.992,667 359.665,008	8.924	14	646.992,667 359.665,008	15	647.000,834 359.661,406	8.925	15	647.000,834 359.661,406	16	647.017,168 359.654,203	17.852

Punct început	X / Y	Punct sfârșit	X / Y	Lungime segment	Punct început	X / Y	Punct sfârșit	X / Y	Lungime segment	Punct început	X / Y	Punct sfârșit	X / Y	Lungime segment
16	647.017,168 359.654,203	17	647.041,674 359.643,395	26.784	17	647.041,674 359.643,395	18	647.058,015 359.636,189	17.859	18	647.058,015 359.636,189	19	647.074,358 359.628,982	17.862
19	647.074,358 359.628,982	20	647.086,617 359.623,576	13.398	20	647.086,617 359.623,576	21	647.098,877 359.618,169	13.399	21	647.098,877 359.618,169	22	647.100,946 359.617,257	2.261
22	647.100,946 359.617,257	23	647.115,095 359.611,017	15.465	23	647.115,095 359.611,017	24	647.155,978 359.592,987	44.682	24	647.155,978 359.592,987	25	647.180,515 359.582,167	26.817
25	647.180,515 359.582,167	26	647.211,417 359.568,539	33.773	26	647.211,417 359.568,539	27	647.219,6 359.564,93	8.943	27	647.219,6 359.564,93	28	647.235,966 359.557,713	17.888
28	647.235,966 359.557,713	29	647.252,336 359.550,494	17.89	29	647.252,336 359.550,494	30	647.260,521 359.546,884	8.946	30	647.260,521 359.546,884	31	647.293,27 359.532,442	35.791
31	647.293,27 359.532,442	32	647.326,028 359.517,996	35.802	32	647.326,028 359.517,996	33	647.344,377 359.509,904	20.054	33	647.344,377 359.509,904	34	647.366,621 359.500,094	24.311
34	647.366,621 359.500,094	35	647.368,659 359.503,567	4.027	35	647.368,659 359.503,567	36	647.361,769 359.506,606	7.531	36	647.361,769 359.506,606	37	647.345,862 359.513,621	17.385
37	647.345,862 359.513,621	38	647.332,986 359.519,299	14.073	38	647.332,986 359.519,299	39	647.319,948 359.525,048	14.249	39	647.319,948 359.525,048	40	647.311,377 359.528,828	9.368
40	647.311,377 359.528,828	41	647.290,311 359.538,118	23.023	41	647.290,311 359.538,118	42	647.264,659 359.549,431	28.036	42	647.264,659 359.549,431	43	647.247,581 359.556,962	18.665
43	647.247,581 359.556,962	44	647.230,52 359.564,486	18.646	44	647.230,52 359.564,486	45	647.196,454 359.579,509	37.232	45	647.196,454 359.579,509	46	647.170,952 359.590,756	27.872
46	647.170,952 359.590,756	47	647.160,554 359.595,341	11.365	47	647.160,554 359.595,341	48	647.141,381 359.603,796	20.954	48	647.141,381 359.603,796	49	647.137,012 359.605,723	4.775
49	647.137,012 359.605,723	50	647.108,22 359.618,421	31.468	50	647.108,22 359.618,421	51	647.074,412 359.633,33	36.949	51	647.074,412 359.633,33	52	647.040,674 359.648,208	36.872
52	647.040,674 359.648,208	53	647.027,199 359.654,151	14.727	53	647.027,199 359.654,151	54	646.993,56 359.668,986	36.765	54	646.993,56 359.668,986	55	646.989,9 359.670,6	4.0
55	646.989,9 359.670,6	56	646.979,947 359.674,989	10.878	56	646.979,947 359.674,989	57	646.963,168 359.682,389	18.339	57	646.963,168 359.682,389	58	646.950,594 359.687,933	13.741
58	646.950,594 359.687,933	59	646.938,031 359.693,474	13.731	59	646.938,031 359.693,474	60	646.929,661 359.697,165	9.148	60	646.929,661 359.697,165	61	646.912,933 359.704,542	18.282
61	646.912,933 359.704,542	62	646.904,576 359.708,228	9.134	62	646.904,576 359.708,228	63	646.887,874 359.715,593	18.254	63	646.887,874 359.715,593	64	646.871,189 359.722,951	18.235
64	646.871,189 359.722,951	65	646.848,29 359.733,05	25.027	65	646.848,29 359.733,05	66	646.831,646 359.740,39	18.191	66	646.831,646 359.740,39	67	646.815,018 359.747,722	18.173
67	646.815,018 359.747,722	68	646.810,415 359.749,752	5.031	68	646.810,415 359.749,752	69	646.796,465 359.755,904	15.246	69	646.796,465 359.755,904	70	646.781,727 359.762,404	16.108
70	646.781,727 359.762,404	1	646.780,04 359.758,776	4.001										

\*\* Lungimile segmentelor sunt determinate în planul de proiecție Stereo 70 și sunt rotunjite la 1 milimetru.

\*\*\* Distanța dintre puncte este formată din segmente cumulate ce sunt mai mici decât valoarea 1 milimetru.



**DATE DESPRE IMOBILUL NR. 5659**

Oficiul de Cadastru și Publicitate Imobiliară IALOMITA  
Biroul de Cadastru și Publicitate Imobiliară Slobozia

**A. Partea I. Descrierea imobilului**

TEREN Extravilan

Adresa: Jud. Ialomita

Nr. Crt	Nr cadastral Nr. topografic	Suprafața* (mp)	Observații / Referințe
A1		4.867	Sector cadastral:12 Teren neimprejmuit;

**B. Partea II. Proprietari și acte**

Inscrieri privitoare la dreptul de proprietate și alte drepturi reale		Referințe
/		
Act Normativ nr. 7, din 13/03/1996 emis de Parlamentul Romaniei;		
B1	Inscrierea provizorie, drept de PROPRIETATEproprietate publica, dobandit prin Lege, cota actuala 1/1	A1
1) UAT VALEA MACRISULUI,PROPRIETAR NEIDENTIFICAT, CIF:4428000		

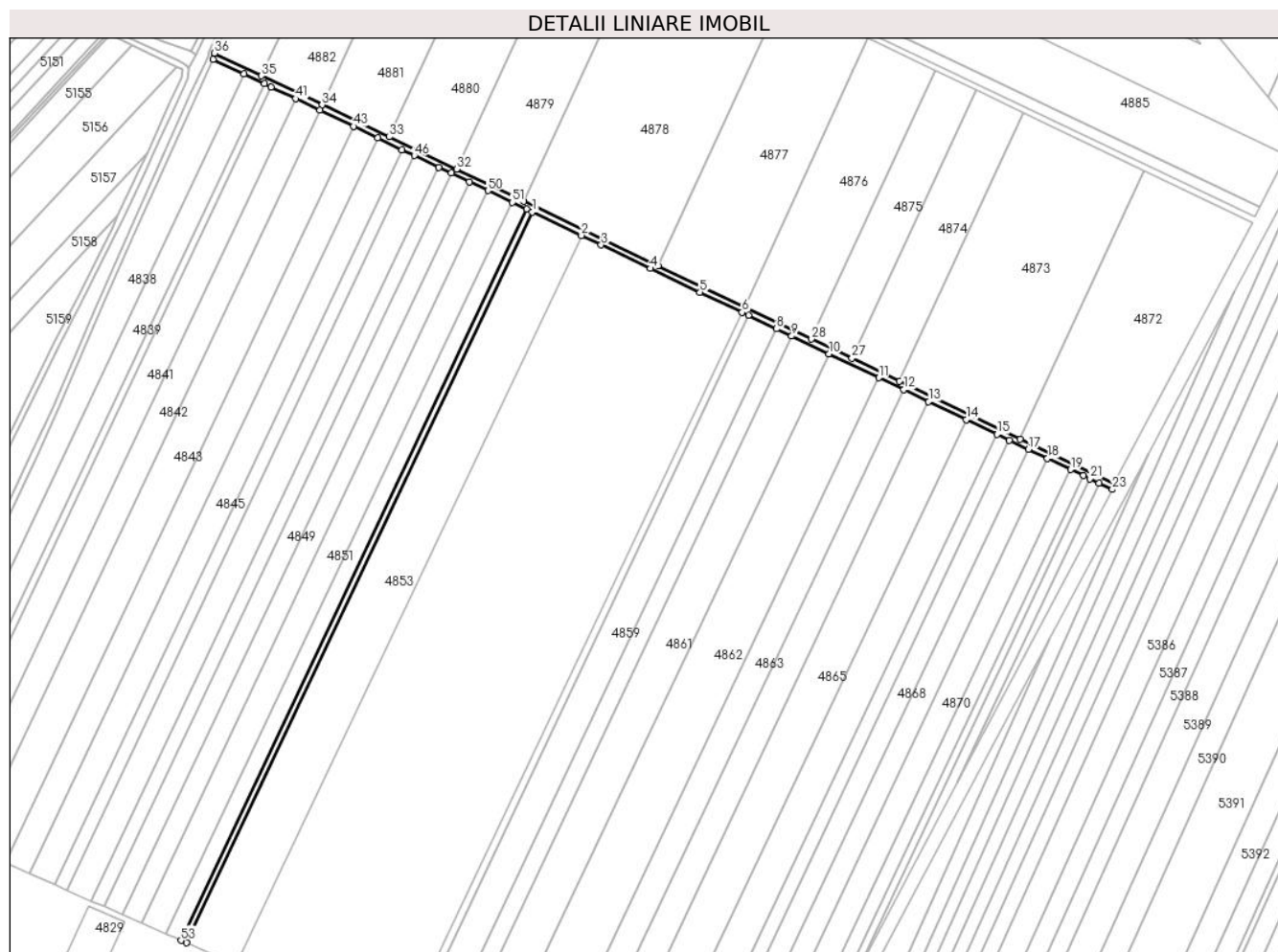
**C. Partea III. SARCINI .**

Inscrieri privind dezmembramintele dreptului de proprietate, drepturi reale de garanție și sarcini	Referințe
NU SUNT	

**Teren**

Nr cadastral	Suprafața (mp)*	Observații / Referințe
	4.867	

\* Suprafața este determinată în planul de proiecție Stereo 70.



**Date referitoare la teren**

Crt	Categorie folosință	Intravilan	Suprafața (mp)	Tarla	Parcelă	Nr. topo	Observații / Referințe
56 59	drum	NU	4.867	-	-	-	De 206/6/1

**Lungime Segmente**

1) Valorile lungimilor segmentelor sunt obținute din proiecție în plan.

Punct început	X / Y	Punct sfârșit	X / Y	Lungime segment	Punct început	X / Y	Punct sfârșit	X / Y	Lungime segment	Punct început	X / Y	Punct sfârșit	X / Y	Lungime segment
1	647.226,774 360.161,302	2	647.259,929 360.145,446	36.75 2	2	647.259,929 360.145,446	3	647.273,21 360.139,095	14.72 2	3	647.273,21 360.139,095	4	647.306,463 360.123,192	36.85 9
4	647.306,463 360.123,192	5	647.339,785 360.107,257	36.93 6	5	647.339,785 360.107,257	6	647.368,163 360.093,686	31.45 7	6	647.368,163 360.093,686	7	647.372,47 360.091,626	4.773
7	647.372,47 360.091,626	8	647.391,366 360.082,589	20.94 6	8	647.391,366 360.082,589	9	647.401,615 360.077,688	11.36	9	647.401,615 360.077,688	10	647.426,751 360.065,668	27.86 2
10	647.426,751 360.065,668	11	647.460,327 360.049,61	37.21 8	11	647.460,327 360.049,61	12	647.477,142 360.041,569	18.63 9	12	647.477,142 360.041,569	13	647.493,975 360.033,519	18.65 9
13	647.493,975 360.033,519	14	647.519,258 360.021,428	28.02 6	14	647.519,258 360.021,428	15	647.540,021 360.011,498	23.01 5	15	647.540,021 360.011,498	16	647.548,469 360.007,458	9.364

Punct început	X / Y	Punct sfârșit	X / Y	Lungime segment	Punct început	X / Y	Punct sfârșit	X / Y	Lungime segment	Punct început	X / Y	Punct sfârșit	X / Y	Lungime segment
16	647.548,469 360.007,458	17	647.561,319 360.001,313	14.24 3	17	647.561,319 360.001,313	18	647.574,01 359.995,244	14.06 8	18	647.574,01 359.995,244	19	647.589,688 359.987,746	17.37 9
19	647.589,688 359.987,746	20	647.598,237 359.983,658	9.476	20	647.598,237 359.983,658	21	647.602,594 359.981,574	4.83	21	647.602,594 359.981,574	22	647.608,733 359.978,638	6.805
22	647.608,733 359.978,638	23	647.617,748 359.974,327	9.993	23	647.617,748 359.974,327	24	647.619,194 359.978,07	4.012	24	647.619,194 359.978,07	25	647.555,698 360.008,435	70.38 3
25	647.555,698 360.008,435	26	647.474,457 360.047,287	90.05 3	26	647.474,457 360.047,287	27	647.442,253 360.062,688	35.69 6	27	647.442,253 360.062,688	28	647.415,077 360.075,684	30.12 4
28	647.415,077 360.075,684	29	647.369,784 360.097,345	50.20 7	29	647.369,784 360.097,345	30	647.311,599 360.125,17	64.49 6	30	647.311,599 360.125,17	31	647.221,009 360.168,493	100.4 16
31	647.221,009 360.168,493	32	647.175,713 360.190,154	50.20 9	32	647.175,713 360.190,154	33	647.130,417 360.211,816	50.20 9	33	647.130,417 360.211,816	34	647.085,121 360.233,478	50.21
34	647.085,121 360.233,478	35	647.044,308 360.252,996	45.23 9	35	647.044,308 360.252,996	36	647.012,51 360.268,203	35.24 8	36	647.012,51 360.268,203	37	647.011,741 360.264,137	4.138
37	647.011,741 360.264,137	38	647.032,511 360.254,204	23.02 4	38	647.032,511 360.254,204	39	647.046,261 360.247,628	15.24 1	39	647.046,261 360.247,628	40	647.050,798 360.245,459	5.029
40	647.050,798 360.245,459	41	647.067,186 360.237,621	18.16 6	41	647.067,186 360.237,621	42	647.083,591 360.229,776	18.18 5	42	647.083,591 360.229,776	43	647.106,161 360.218,982	25.01 8
43	647.106,161 360.218,982	44	647.122,606 360.211,118	18.22 9	44	647.122,606 360.211,118	45	647.139,068 360.203,246	18.24 7	45	647.139,068 360.203,246	46	647.147,305 360.199,306	9.131
46	647.147,305 360.199,306	47	647.163,792 360.191,422	18.27 5	47	647.163,792 360.191,422	48	647.172,042 360.187,476	9.145	48	647.172,042 360.187,476	49	647.184,424 360.181,555	13.72 6
49	647.184,424 360.181,555	50	647.196,817 360.175,628	13.73 7	50	647.196,817 360.175,628	51	647.213,355 360.167,719	18.33 2	51	647.213,355 360.167,719	52	647.223,165 360.163,028	10.87 4
52	647.223,165 360.163,028	53	646.989,9 359.670,6	544.8 83	53	646.989,9 359.670,6	54	646.993,56 359.668,986	4.0	54	646.993,56 359.668,986	1	647.226,774 360.161,302	544.7 61

\*\* Lungimile segmentelor sunt determinate în planul de proiecție Stereo 70 și sunt rotunjite la 1 milimetru.

\*\*\* Distanța dintre puncte este formată din segmente cumulate ce sunt mai mici decât valoarea 1 milimetru.





**DATE DESPRE IMOBILUL NR. 5660**

Oficiul de Cadastru și Publicitate Imobiliară IALOMITA  
Biroul de Cadastru și Publicitate Imobiliară Slobozia

**A. Partea I. Descrierea imobilului**

TEREN Extravilan

Adresa: Jud. Ialomita

Nr. Crt	Nr cadastral Nr. topografic	Suprafața* (mp)	Observații / Referințe
A1		4.571	Sector cadastral:12 Teren neimprejmuit;

**B. Partea II. Proprietari și acte**

Inscrieri privitoare la dreptul de proprietate și alte drepturi reale		Referințe
/		
Act Normativ nr. 7, din 13/03/1996 emis de Parlamentul Romaniei (Art.13 alin.15 din Legea nr.7/1996, republicata; Act administrativ nr.800/14.03.2024,emis de Consiliul Local Valea Macrisului.);		
B1	Inscrierea provizorie, drept de PROPRIETATE, dobandit prin Lege, cota actuala 1/1	A1
1) UAT VALEA MACRISULUI, PROPRIETAR NEIDENTIFICAT, CIF:4428000		

**C. Partea III. SARCINI .**

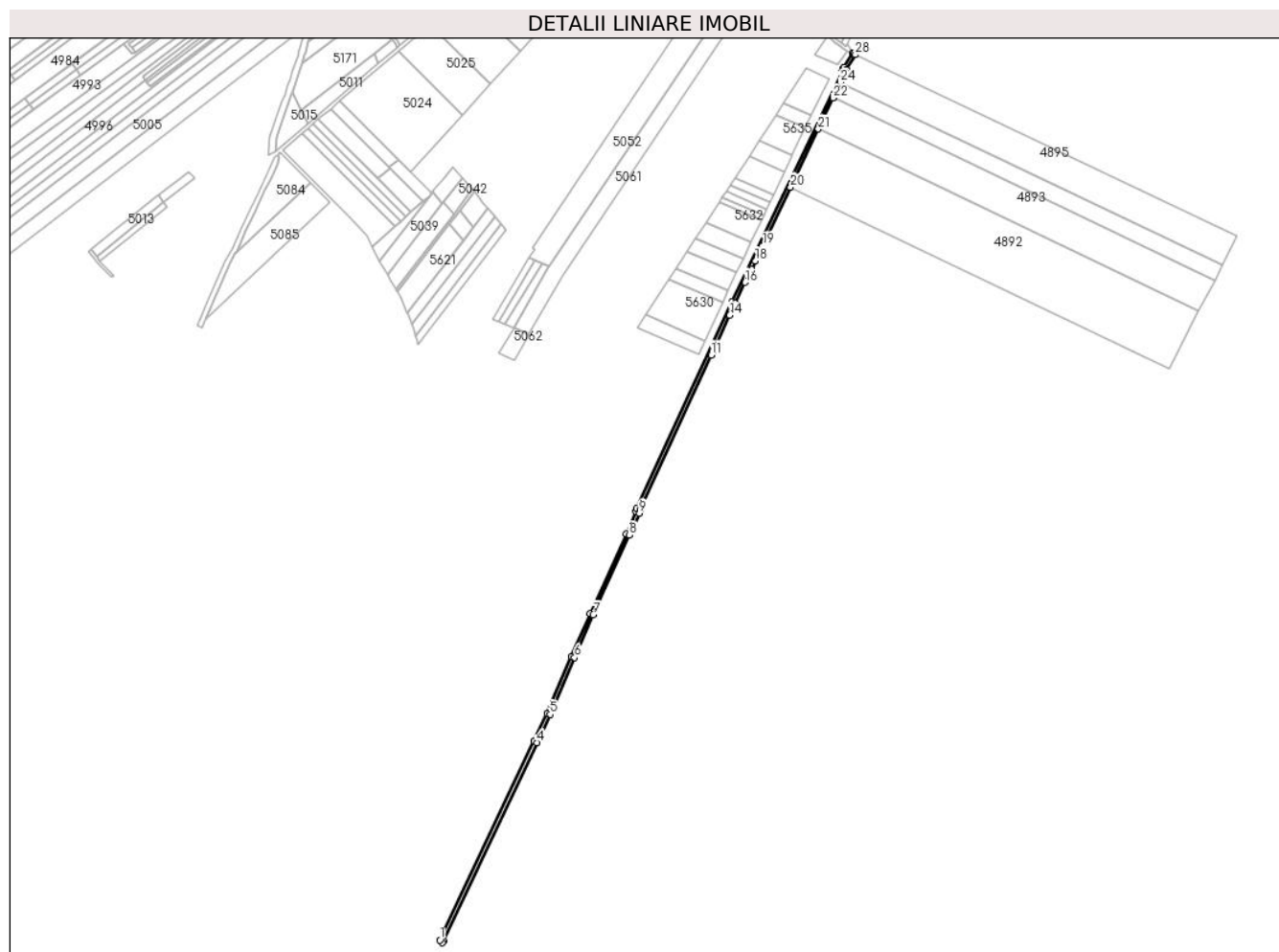
Inscrieri privind dezmembramintele dreptului de proprietate, drepturi reale de garanție și sarcini	Referințe
NU SUNT	

## Anexa Nr. 1 La Partea I

## Teren

Nr cadastral	Suprafața (mp)*	Observații / Referințe
	4.571	

\* Suprafața este determinată în planul de proiecție Stereo 70.



## Date referitoare la teren

Crt	Categorie folosință	Intravilan	Suprafața (mp)	Tarla	Parcelă	Nr. topo	Observații / Referințe
5660	drum	NU	4.571	-	-	-	De 205/1

## Lungime Segmente

1) Valorile lungimilor segmentelor sunt obținute din proiecție în plan.

Punct început	X / Y	Punct sfârșit	X / Y	Lungime segment
1	646.778,79 359.765,548	2	646.781,727 359.762,404	4.302
4	646.892,439 359.996,063	5	646.907,607 360.029,13	36.38
7	646.957,917 360.145,489	8	646.999,946 360.238,604	102.161
10	647.012,51 360.268,203	11	647.095,994 360.449,042	199.179
13	647.100,739 360.459,32	14	647.117,405 360.495,42	39.761
2	646.781,727 359.762,404	3	646.782,616 359.764,337	2.128
5	646.907,607 360.029,13	6	646.936,14 360.095,532	72.273
8	646.999,946 360.238,604	9	647.011,741 360.264,137	28.126
11	647.095,994 360.449,042	12	647.097,671 360.452,674	4.0
14	647.117,405 360.495,42	15	647.123,812 360.509,299	15.287
3	646.782,616 359.764,337	4	646.892,439 359.996,063	256.432
6	646.936,14 360.095,532	7	646.957,917 360.145,489	54.497
9	647.011,741 360.264,137	10	647.012,51 360.268,203	4.138
12	647.097,671 360.452,674	13	647.100,739 360.459,32	7.32
15	647.123,812 360.509,299	16	647.135,462 360.533,734	27.07

Punct început	X / Y	Punct sfârșit	X / Y	Lungime segment	Punct început	X / Y	Punct sfârșit	X / Y	Lungime segment	Punct început	X / Y	Punct sfârșit	X / Y	Lungime segment
16	647.135,462 360.533,734	17	647.142,845 360.549,221	17.157	17	647.142,845 360.549,221	18	647.147,511 360.558,979	10.816	18	647.147,511 360.558,979	19	647.155,848 360.576,497	19.4
19	647.155,848 360.576,497	20	647.188,515 360.645,02	75.912	20	647.188,515 360.645,02	21	647.220,929 360.713,012	75.323	21	647.220,929 360.713,012	22	647.238,208 360.749,255	40.151
22	647.238,208 360.749,255	23	647.238,362 360.749,578	0.358	23	647.238,362 360.749,578	24	647.246,89 360.767,468	19.819	24	647.246,89 360.767,468	25	647.247,063 360.767,83	0.401
25	647.247,063 360.767,83	26	647.252,197 360.778,598	11.929	26	647.252,197 360.778,598	27	647.254,066 360.782,132	3.998	27	647.254,066 360.782,132	28	647.264,342 360.799,739	20.386
28	647.264,342 360.799,739	29	647.262,672 360.800,534	1.849	29	647.262,672 360.800,534	30	647.260,736 360.801,495	2.162	30	647.260,736 360.801,495	31	647.251,065 360.784,925	19.186
31	647.251,065 360.784,925	32	647.250,866 360.784,584	0.394	32	647.250,866 360.784,584	33	647.250,56 360.783,993	0.666	33	647.250,56 360.783,993	34	647.248,622 360.780,395	4.086
34	647.248,622 360.780,395	35	647.120,191 360.510,998	298.445	35	647.120,191 360.510,998	36	647.008,832 360.269,776	265.686	36	647.008,832 360.269,776	37	647.008,109 360.265,814	4.027
37	647.008,109 360.265,814	38	646.996,309 360.240,269	28.139	38	646.996,309 360.240,269	39	646.954,263 360.147,117	102.201	39	646.954,263 360.147,117	40	646.932,47 360.097,123	54.537
40	646.932,47 360.097,123	41	646.903,955 360.030,765	72.226	41	646.903,955 360.030,765	42	646.888,816 359.997,759	36.312	42	646.888,816 359.997,759	1	646.778,79 359.765,548	256.959

\*\* Lungimile segmentelor sunt determinate în planul de proiecție Stereo 70 și sunt rotunjite la 1 milimetru.

\*\*\* Distanța dintre puncte este formată din segmente cumulate ce sunt mai mici decât valoarea 1 milimetru.



**DATE DESPRE IMOBILUL NR. 5661**

Oficiul de Cadastru și Publicitate Imobiliară IALOMITA  
Biroul de Cadastru și Publicitate Imobiliară Slobozia

**A. Partea I. Descrierea imobilului**

TEREN Extravilan

Adresa: Jud. Ialomita

Nr. Crt	Nr cadastral Nr. topografic	Suprafața* (mp)	Observații / Referințe
A1	22876	2.086	Sector cadastral:12 Teren neimprejmuț;

**B. Partea II. Proprietari și acte**

Inscrieri privitoare la dreptul de proprietate și alte drepturi reale		Referințe
<b>113459 / 10/11/2020</b>		
Act Administrativ nr. 122414/56238, din 21/10/2020 emis de COMISIA JUDETEANA IALOMITA;		
B1	Intabulare, drept de PROPRIETATE, dobandit prin Reconstituire, cota actuala 1/1 1) MIHAI MANOLE, decedat 2) MIHAI MARIN, decedat 3) MOGOȘ SMEADA, decedata 4) STAN ALEXANDRINA, decedata	A1

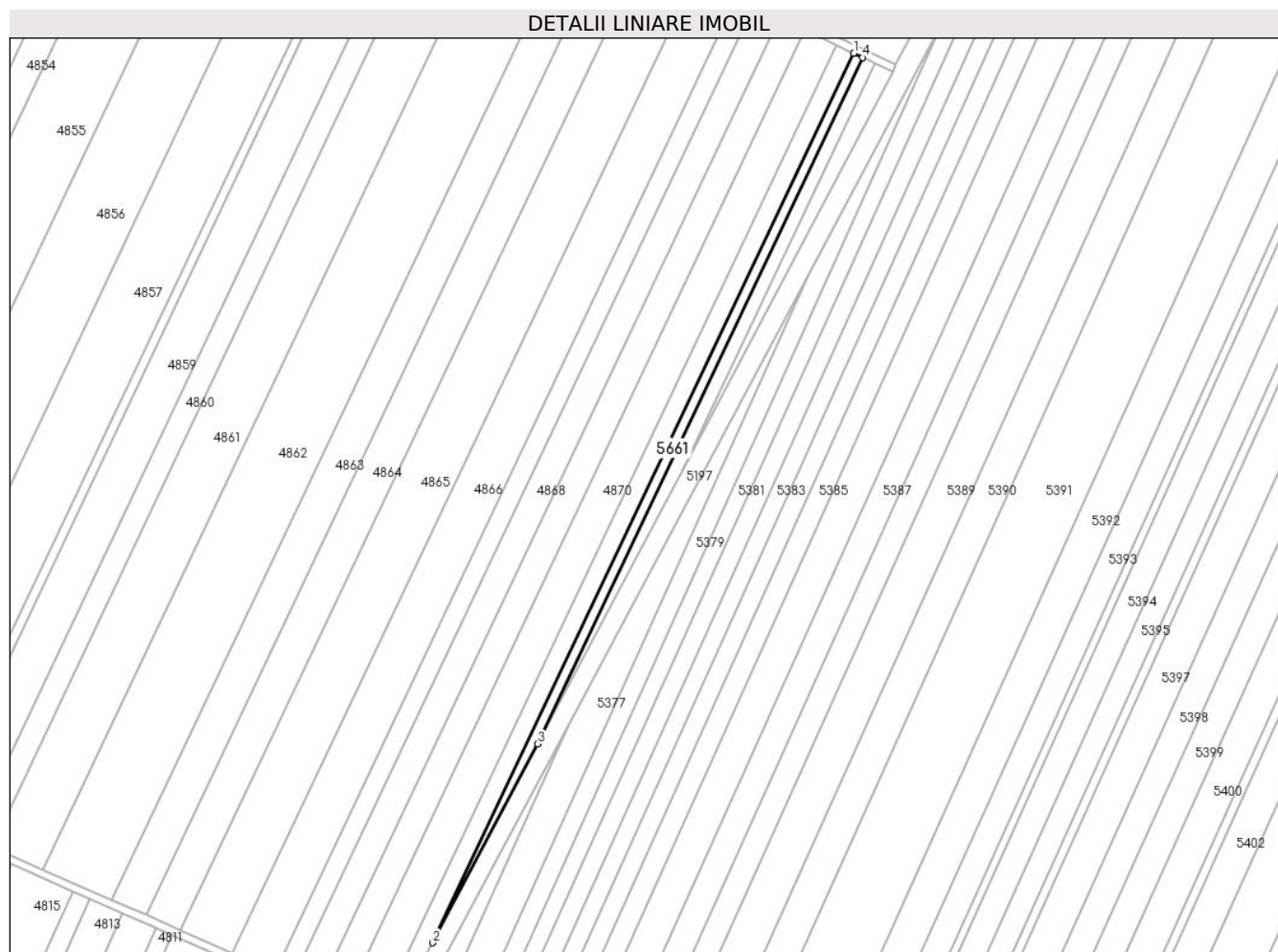
**C. Partea III. SARCINI .**

Inscrieri privind dezmembramintele dreptului de proprietate, drepturi reale de garanție și sarcini	Referințe
NU SUNT	

### Teren

Nr cadastral	Suprafața (mp)*	Observații / Referințe
22876	2.086	

\* Suprafața este determinată în planul de proiecție Stereo 70.



### Date referitoare la teren

Crt	Categorie folosință	Intravilan	Suprafața (mp)	Tarla	Parcelă	Nr. topo	Observații / Referințe
19	arabil	NU	2.086	206/1	19	-	

### Lungime Segmente

1) Valorile lungimilor segmentelor sunt obținute din proiecție în plan.

Punct început	X / Y	Punct sfârșit	X / Y	Lungime segment (** (m)
1	647.598,237 359.983,658	2	647.389,556 359.543,144	487.443
2	647.389,556 359.543,144	3	647.441,542 359.641,601	111.339
3	647.441,542 359.641,601	4	647.602,595 359.981,574	376.191
4	647.602,595 359.981,574	1	647.598,237 359.983,658	4.831

\*\* Lungimile segmentelor sunt determinate în planul de proiecție Stereo 70 și sunt rotunjite la 1 milimetru.

**\*\*\* Distanţa dintre puncte este formată din segmente cumulate ce sunt mai mici decât valoarea 1 milimetru.**





**DATE DESPRE IMOBILUL NR. 5662**

Oficiul de Cadastru și Publicitate Imobiliară IALOMITA  
Biroul de Cadastru și Publicitate Imobiliară Slobozia

**A. Partea I. Descrierea imobilului**

TEREN Extravilan

Adresa: Jud. Ialomita

Nr. Crt	Nr cadastral Nr. topografic	Suprafața* (mp)	Observații / Referințe
A1		1.392	Sector cadastral:12 Teren neimprejmuit;

**B. Partea II. Proprietari și acte**

Inscrieri privitoare la dreptul de proprietate și alte drepturi reale		Referințe
/		
Act Normativ nr. 7, din 13/03/1996 emis de Parlamentul Romaniei (Art.13,alin.15 din Legea nr.7/1996, republicata.Act administrativ nr.800/14.03.2024,emis de Consiliul Local Valea Macrisului.);		
B1	Inscrierea provizorie, drept de PROPRIETATE, dobandit prin Lege, cota actuala 1/1 1) UAT VALEA MACRISULUI,PROPRIETAR NEIDENTIFICAT, CIF:4428000	A1

**C. Partea III. SARCINI .**

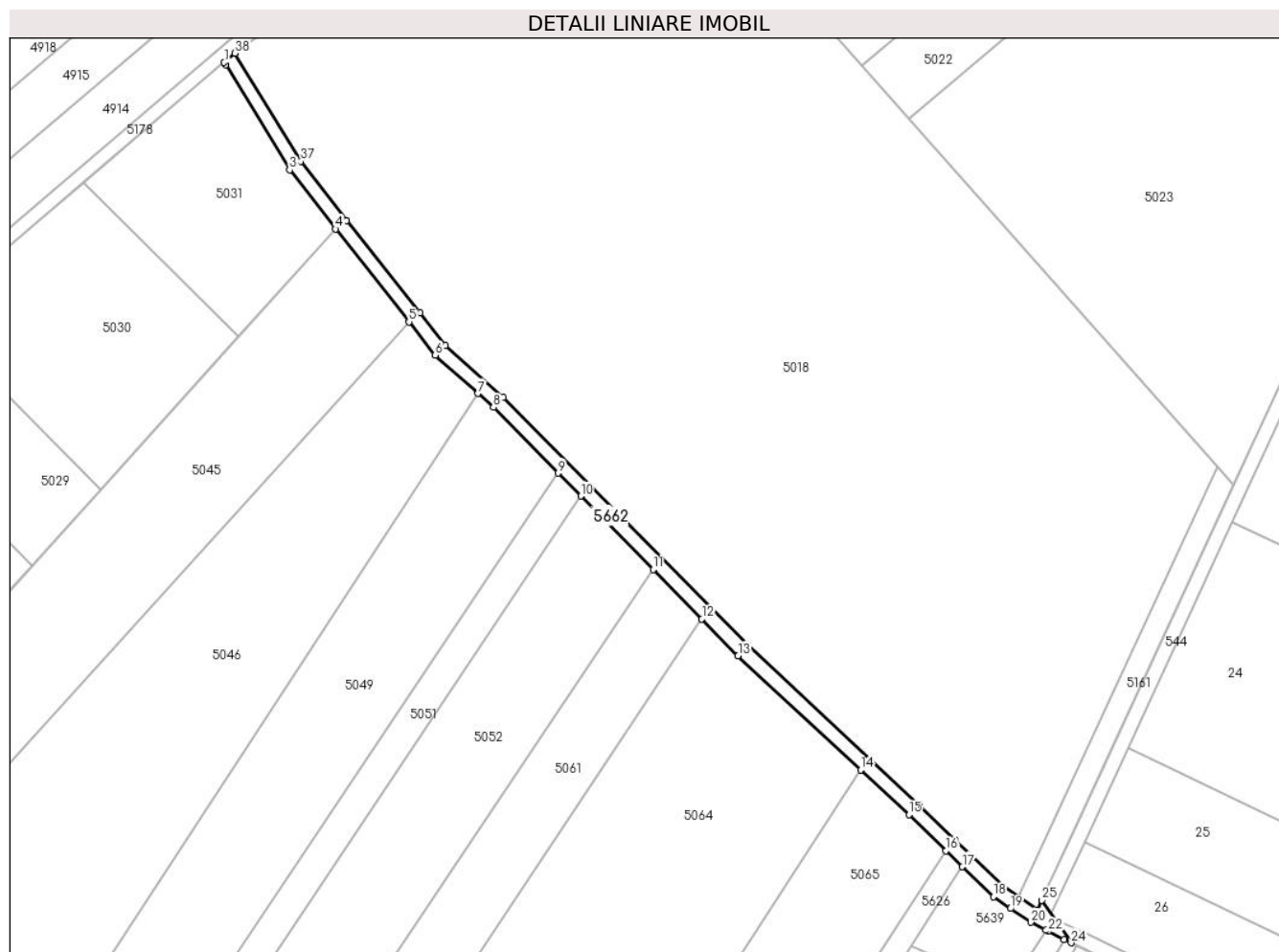
Inscrieri privind dezmembramintele dreptului de proprietate, drepturi reale de garanție și sarcini	Referințe
NU SUNT	

## Anexa Nr. 1 La Partea I

## Teren

Nr cadastral	Suprafața (mp)*	Observații / Referințe
	1.392	

\* Suprafața este determinată în planul de proiecție Stereo 70.



## Date referitoare la teren

Crt	Categorie folosință	Intravilan	Suprafața (mp)	Tarla	Parcelă	Nr. topo	Observații / Referințe
56 62	drum	NU	1.392	-	-	-	De 189/1

## Lungime Segmente

1) Valorile lungimilor segmentelor sunt obținute din proiecție în plan.

Punct început	X / Y	Punct sfârșit	X / Y	Lungime segment (** (m)
1	647.021,361 361.051,21	2	647.021,772 361.050,535	0.791
3	647.040,01 361.020,602	4	647.053,058 361.003,803	21.271
5	647.073,97 360.977,334	6	647.081,477 360.967,832	12.109
7	647.093,659 360.956,933	8	647.098,079 360.952,979	5.93
9	647.116,497 360.934,292	10	647.122,942 360.927,753	9.181

Punct început	X / Y	Punct sfârșit	X / Y	Lungime segment (** (m)
2	647.021,772 361.050,535	3	647.040,01 361.020,602	35.051
4	647.053,058 361.003,803	5	647.073,97 360.977,334	33.733
6	647.081,477 360.967,832	7	647.093,659 360.956,933	16.346
8	647.098,079 360.952,979	9	647.116,497 360.934,292	26.239
10	647.122,942 360.927,753	11	647.143,567 360.906,826	29.382

Punct început	X / Y	Punct sfârșit	X / Y	Lungime segment (** (m)	Punct început	X / Y	Punct sfârșit	X / Y	Lungime segment (** (m)
11	647.143,567 360.906,826	12	647.157,469 360.892,721	19.804	12	647.157,469 360.892,721	13	647.167,782 360.882,257	14.693
13	647.167,782 360.882,257	14	647.202,71 360.849,78	47.694	14	647.202,71 360.849,78	15	647.216,469 360.836,986	18.788
15	647.216,469 360.836,986	16	647.227,009 360.826,756	14.688	16	647.227,009 360.826,756	17	647.231,708 360.822,194	6.549
17	647.231,708 360.822,194	18	647.240,544 360.813,616	12.315	18	647.240,544 360.813,616	19	647.245,393 360.810,291	5.88
19	647.245,393 360.810,291	20	647.251,157 360.806,338	6.989	20	647.251,157 360.806,338	21	647.255,463 360.804,126	4.84
21	647.255,463 360.804,126	22	647.256,176 360.803,759	0.802	22	647.256,176 360.803,759	23	647.260,736 360.801,495	5.09
23	647.260,736 360.801,495	24	647.262,672 360.800,534	2.162	24	647.262,672 360.800,534	25	647.254,348 360.812,628	14.682
25	647.254,348 360.812,628	26	647.253,21 360.809,78	3.067	26	647.253,21 360.809,78	27	647.247,693 360.813,564	6.691
27	647.247,693 360.813,564	28	647.243,087 360.816,723	5.585	28	647.243,087 360.816,723	29	647.234,494 360.825,064	11.976
29	647.234,494 360.825,064	30	647.229,794 360.829,626	6.549	30	647.229,794 360.829,626	31	647.219,224 360.839,886	14.731
31	647.219,224 360.839,886	32	647.170,57 360.885,127	66.438	32	647.170,57 360.885,127	33	647.100,839 360.955,876	99.337
33	647.100,839 360.955,876	34	647.084,401 360.970,583	22.056	34	647.084,401 360.970,583	35	647.077,109 360.979,813	11.764
35	647.077,109 360.979,813	36	647.056,241 361.006,225	33.661	36	647.056,241 361.006,225	37	647.043,187 361.023,075	21.315
37	647.043,187 361.023,075	38	647.024,447 361.053,841	36.024	38	647.024,447 361.053,841	1	647.021,361 361.051,21	4.055

\*\* Lungimile segmentelor sunt determinate în planul de proiecție Stereo 70 și sunt rotunjite la 1 milimetru.

\*\*\* Distanța dintre puncte este formată din segmente cumulate ce sunt mai mici decât valoarea 1 milimetru.



**DATE DESPRE IMOBILUL NR. 5663**

Oficiul de Cadastru și Publicitate Imobiliară IALOMITA  
Biroul de Cadastru și Publicitate Imobiliară Slobozia

**A. Partea I. Descrierea imobilului**

TEREN Extravilan

Adresa: Jud. Ialomita

Nr. Crt	Nr cadastral Nr. topografic	Suprafața* (mp)	Observații / Referințe
A1		2.299	Sector cadastral:12 Teren neimprejmuit;

**B. Partea II. Proprietari și acte**

Inscrieri privitoare la dreptul de proprietate și alte drepturi reale		Referințe
/		
Act Normativ nr. 7, din 13/03/1996 emis de Partlamentul Romaniei (Art.13,alin.15);		
B1	Inscrierea provizorie, drept de PROPRIETATEproprietate publica, dobandit prin Lege, cota actuala 1/1	A1
1) UAT VALEA MACRISULUI,PROPRIETAR NEIDENTIFICAT, CIF:4428000		

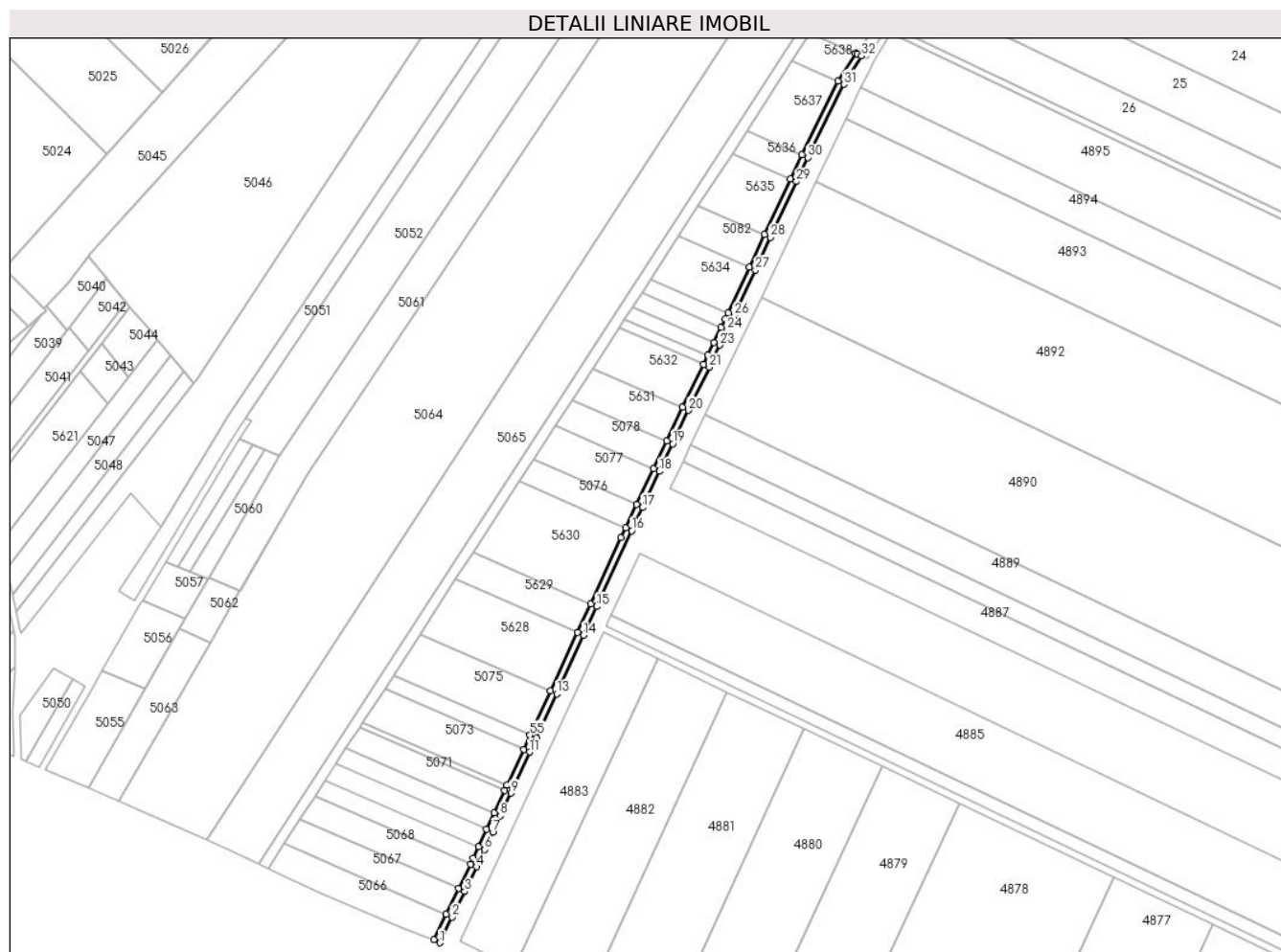
**C. Partea III. SARCINI .**

Inscrieri privind dezmembramintele dreptului de proprietate, drepturi reale de garanție și sarcini	Referințe
NU SUNT	

**Teren**

Nr cadastral	Suprafața (mp)*	Observații / Referințe
	2.299	

\* Suprafața este determinată în planul de proiecție Stereo 70.



**Date referitoare la teren**

Crt	Categorie folosință	Intravilan	Suprafața (mp)	Tarla	Parcelă	Nr. topo	Observații / Referințe
56 63	drum	NU	2.299	-	-	-	De 214/5

**Lungime Segmente**

1) Valorile lungimilor segmentelor sunt obținute din proiecție în plan.

Punct început	X / Y	Punct sfârșit	X / Y	Lungime segment	Punct început	X / Y	Punct sfârșit	X / Y	Lungime segment	Punct început	X / Y	Punct sfârșit	X / Y	Lungime segment
1	647.000,322 360.267,479	2	647.007,63 360.282,554	16.75 3	2	647.007,63 360.282,554	3	647.014,885 360.297,521	16.63 2	3	647.014,885 360.297,521	4	647.021,854 360.311,895	15.97 4
4	647.021,854 360.311,895	5	647.023,389 360.315,164	3.611	5	647.023,389 360.315,164	6	647.026,57 360.321,935	7.481	6	647.026,57 360.321,935	7	647.031,337 360.332,24	11.35 5
7	647.031,337 360.332,24	8	647.035,743 360.341,764	10.49 3	8	647.035,743 360.341,764	9	647.041,901 360.355,074	14.66 6	9	647.041,901 360.355,074	10	647.043,252 360.357,998	3.221
10	647.043,252 360.357,998	11	647.052,988 360.379,044	23.18 9	11	647.052,988 360.379,044	12	647.056,806 360.387,297	9.093	12	647.056,806 360.387,297	13	647.068,814 360.413,254	28.6
13	647.068,814 360.413,254	14	647.084,542 360.447,545	37.72 6	14	647.084,542 360.447,545	15	647.092,187 360.464,221	18.34 5	15	647.092,187 360.464,221	16	647.112,64 360.508,663	48.92 2

Punct început	X / Y	Punct sfârșit	X / Y	Lungime segment	Punct început	X / Y	Punct sfârșit	X / Y	Lungime segment	Punct început	X / Y	Punct sfârșit	X / Y	Lungime segment
16	647.112,64 360.508,663	17	647.119,044 360.522,231	15.003	17	647.119,044 360.522,231	18	647.129,025 360.543,376	23.383	18	647.129,025 360.543,376	19	647.136,676 360.559,584	17.923
19	647.136,676 360.559,584	20	647.146,017 360.579,092	21.629	20	647.146,017 360.579,092	21	647.158,196 360.604,302	27.997	21	647.158,196 360.604,302	22	647.160,806 360.609,705	6.0
22	647.160,806 360.609,705	23	647.164,433 360.617,211	8.337	23	647.164,433 360.617,211	24	647.168,667 360.625,975	9.733	24	647.168,667 360.625,975	25	647.171,037 360.630,88	5.448
25	647.171,037 360.630,88	26	647.172,697 360.634,455	3.941	26	647.172,697 360.634,455	27	647.185,157 360.661,288	29.584	27	647.185,157 360.661,288	28	647.194,02 360.680,373	21.044
28	647.194,02 360.680,373	29	647.209,193 360.713,012	35.992	29	647.209,193 360.713,012	30	647.215,864 360.727,072	15.563	30	647.215,864 360.727,072	31	647.237,036 360.769,949	47.819
31	647.237,036 360.769,949	32	647.247,443 360.786,502	19.553	32	647.247,443 360.786,502	33	647.244,775 360.787,664	2.91	33	647.244,775 360.787,664	34	647.243,755 360.788,108	1.113
34	647.243,755 360.788,108	35	647.233,449 360.771,72	19.359	35	647.233,449 360.771,72	36	647.212,264 360.728,815	47.85	36	647.212,264 360.728,815	37	647.205,572 360.714,712	15.61
37	647.205,572 360.714,712	38	647.190,393 360.682,06	36.008	38	647.190,393 360.682,06	39	647.181,529 360.662,972	21.045	39	647.181,529 360.662,972	40	647.169,069 360.636,14	29.584
40	647.169,069 360.636,14	41	647.167,422 360.632,593	3.911	41	647.167,422 360.632,593	42	647.165,065 360.627,715	5.418	42	647.165,065 360.627,715	43	647.160,831 360.618,951	9.733
43	647.160,831 360.618,951	44	647.157,204 360.611,445	8.337	44	647.157,204 360.611,445	45	647.154,594 360.606,042	6.0	45	647.154,594 360.606,042	46	647.142,409 360.580,82	28.011
46	647.142,409 360.580,82	47	647.133,063 360.561,302	21.641	47	647.133,063 360.561,302	48	647.125,408 360.545,084	17.934	48	647.125,408 360.545,084	49	647.115,426 360.523,938	23.383
49	647.115,426 360.523,938	50	647.109,014 360.510,353	15.023	50	647.109,014 360.510,353	51	647.106,31 360.504,476	6.469	51	647.106,31 360.504,476	52	647.088,562 360.465,914	42.451
52	647.088,562 360.465,914	53	647.080,907 360.449,215	18.37	53	647.080,907 360.449,215	54	647.065,183 360.414,933	37.716	54	647.065,183 360.414,933	55	647.053,176 360.388,976	28.6
55	647.053,176 360.388,976	56	647.049,358 360.380,723	9.093	56	647.049,358 360.380,723	57	647.039,622 360.359,677	23.189	57	647.039,622 360.359,677	58	647.038,27 360.356,753	3.221
58	647.038,27 360.356,753	59	647.032,113 360.343,443	14.665	59	647.032,113 360.343,443	60	647.027,707 360.333,92	10.493	60	647.027,707 360.333,92	61	647.022,94 360.323,614	11.355
61	647.022,94 360.323,614	62	647.019,814 360.316,857	7.445	62	647.019,814 360.316,857	63	647.018,255 360.313,64	3.575	63	647.018,255 360.313,64	64	647.011,286 360.299,266	15.974
64	647.011,286 360.299,266	65	647.004,031 360.284,299	16.633	65	647.004,031 360.284,299	66	646.996,723 360.269,224	16.753	66	646.996,723 360.269,224	1	647.000,322 360.267,479	4.0

\*\* Lungimile segmentelor sunt determinate în planul de proiecție Stereo 70 și sunt rotunjite la 1 milimetru.

\*\*\* Distanța dintre puncte este formată din segmente cumulate ce sunt mai mici decât valoarea 1 milimetru.





**DATE DESPRE IMOBILUL NR. 5664**

Oficiul de Cadastru și Publicitate Imobiliară IALOMITA  
Biroul de Cadastru și Publicitate Imobiliară Slobozia

**A. Partea I. Descrierea imobilului**

TEREN Extravilan

Adresa: Jud. Ialomita

Nr. Crt	Nr cadastral Nr. topografic	Suprafața* (mp)	Observații / Referințe
A1		774	Sector cadastral:12 Teren neimprejmuit;

**B. Partea II. Proprietari și acte**

Inscrieri privitoare la dreptul de proprietate și alte drepturi reale		Referințe
/		
Act Normativ nr. 7, din 13/03/1996 emis de Parlamentul Romaniei (Art.13,alin.15 din Legea nr.7/1996, republicata,act administrativ nr.800/14.03.2024,emis de Consiliul Local Valea Macrisului.);		
B1	Inscrierea provizorie, drept de PROPRIETATE, dobandit prin Lege, cota actuala 1/1	A1
1) UAT VALEA MACRISULUI,PROPRIETAR NEIDENTIFICAT, CIF:4428000		

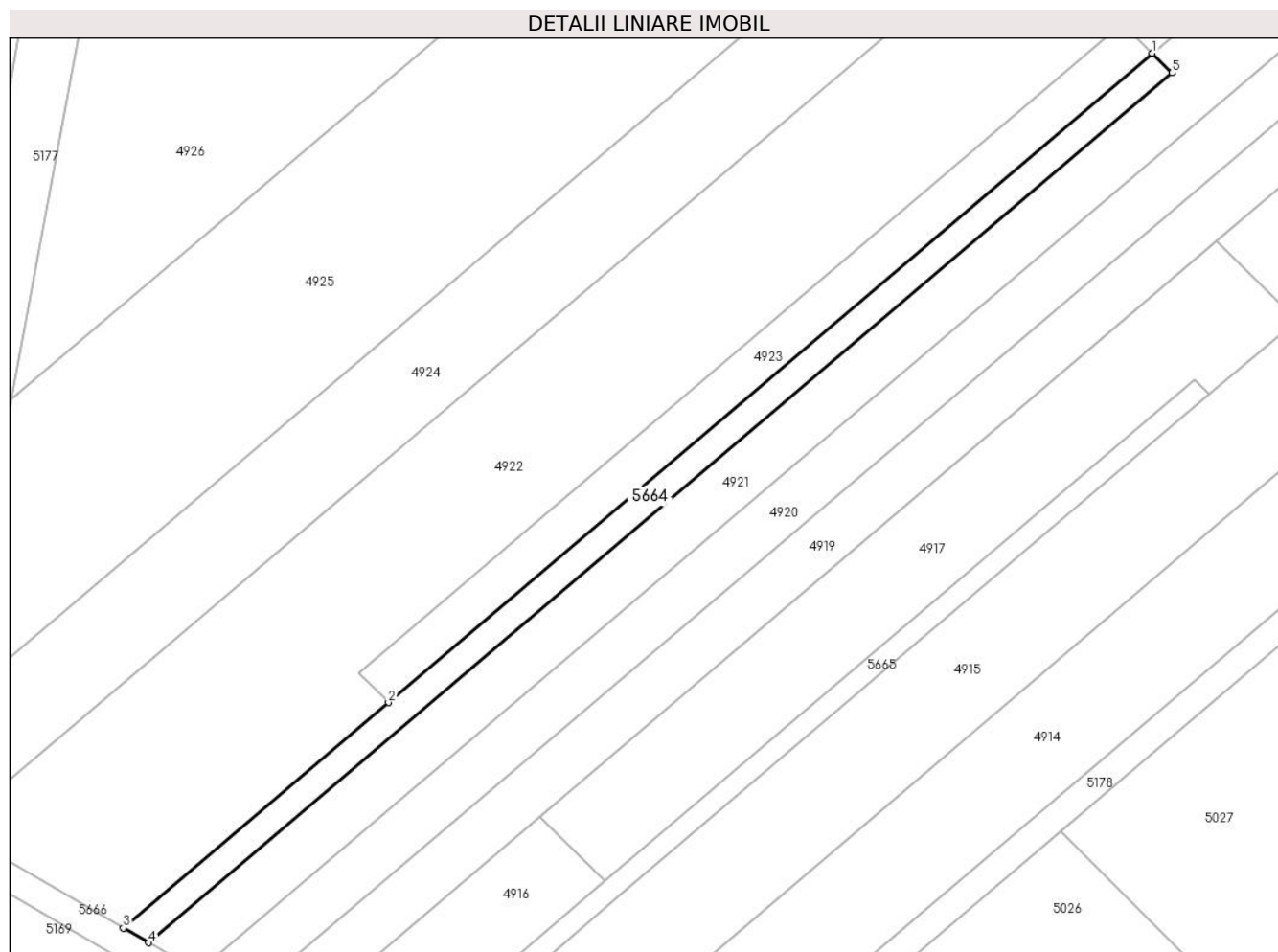
**C. Partea III. SARCINI .**

Inscrieri privind dezmembramintele dreptului de proprietate, drepturi reale de garanție și sarcini	Referințe
NU SUNT	

## Teren

Nr cadastral	Suprafața (mp)*	Observații / Referințe
	774	

\* Suprafața este determinată în planul de proiecție Stereo 70.



## Date referitoare la teren

Crt	Categorie folosință	Intravilan	Suprafața (mp)	Tarla	Parcelă	Nr. topo	Observații / Referințe
56 64	drum	NU	774	-	-	-	De 222/2

## Lungime Segmente

1) Valorile lungimilor segmentelor sunt obținute din proiecție în plan.

Punct început	X / Y	Punct sfârșit	X / Y	Lungime segment (** (m)
1	646.820,385 360.980,797	2	646.710,628 360.887,58	144.0
2	646.710,628 360.887,58	3	646.672,517 360.855,214	50.0
3	646.672,517 360.855,214	4	646.676,186 360.853,082	4.243
4	646.676,186 360.853,082	5	646.823,242 360.977,976	192.935
5	646.823,242 360.977,976	1	646.820,385 360.980,797	4.015

**\*\* Lungimile segmentelor sunt determinate în planul de proiecție Stereo 70 și sunt rotunjite la 1 milimetru.**

**\*\*\* Distanța dintre puncte este formată din segmente cumulate ce sunt mai mici decât valoarea 1 milimetru.**



**DATE DESPRE IMOBILUL NR. 5665**

Oficiul de Cadastru și Publicitate Imobiliară IALOMITA  
Biroul de Cadastru și Publicitate Imobiliară Slobozia

**A. Partea I. Descrierea imobilului**

TEREN Extravilan

Adresa: Jud. Ialomita

Nr. Crt	Nr cadastral Nr. topografic	Suprafața* (mp)	Observații / Referințe
A1		464	Sector cadastral:12 Teren neimprejmuit;

**B. Partea II. Proprietari și acte**

Inscrieri privitoare la dreptul de proprietate și alte drepturi reale		Referințe
/		
Act Normativ nr. 7, din 13/03/1996 emis de Parlamentul Romaniei (aRT.13,ALIN.15);		
B1	Inscrierea provizorie, drept de PROPRIETATE, dobandit prin Lege, cota actuala 1/1	A1
1) UNITATEAS ADMINISTRATIV TERITORIALA VALEA MACRISULUI,PROPRIETAR NEIDENTIFICAT, CIF: 4428000		

**C. Partea III. SARCINI .**

Inscrieri privind dezmembramintele dreptului de proprietate, drepturi reale de garanție și sarcini	Referințe
NU SUNT	

## Anexa Nr. 1 La Partea I

## Teren

Nr cadastral	Suprafața (mp)*	Observații / Referințe
	464	

\* Suprafața este determinată în planul de proiecție Stereo 70.



## Date referitoare la teren

Crt	Categorie folosință	Intravilan	Suprafața (mp)	Tarla	Parcelă	Nr. topo	Observații / Referințe
56 65	drum	NU	464	-	-	-	De 222/1

## Lungime Segmente

1) Valorile lungimilor segmentelor sunt obținute din proiecție în plan.

Punct început	X / Y	Punct sfârșit	X / Y	Lungime segment (** (m)
1	646.710,834 360.831,735	2	646.743,703 360.859,669	43.136
2	646.743,703 360.859,669	3	646.828,626 360.931,793	111.417
3	646.828,626 360.931,793	4	646.826,483 360.933,909	3.011
4	646.826,483 360.933,909	5	646.741,768 360.861,947	111.154
5	646.741,768 360.861,947	6	646.708,174 360.833,411	44.078

Punct început	X / Y	Punct sfârșit	X / Y	Lungime segment (** (m)
6	646.708,174 360.833,411	1	646.710,834 360.831,735	3.144

\*\* Lungimile segmentelor sunt determinate în planul de proiecție Stereo 70 și sunt rotunjite la 1 milimetru.

\*\*\* Distanța dintre puncte este formată din segmente cumulate ce sunt mai mici decât valoarea 1 milimetru.





**DATE DESPRE IMOBILUL NR. 5666**

Oficiul de Cadastru și Publicitate Imobiliară IALOMITA  
Biroul de Cadastru și Publicitate Imobiliară Slobozia

**A. Partea I. Descrierea imobilului**

TEREN Extravilan

Adresa: Jud. Ialomita

Nr. Crt	Nr cadastral Nr. topografic	Suprafața* (mp)	Observații / Referințe
A1		428	Sector cadastral:12 Teren neimprejmuit;

**B. Partea II. Proprietari și acte**

Inscrieri privitoare la dreptul de proprietate și alte drepturi reale		Referințe
/		
Act Normativ nr. 7, din 13/03/1996 emis de Parlamentul Romaniei (Art.13,alin.15 din Legea nr.7/1996, republicata,act administrativ nr.800/14.03.2024,emis de Consiliul Local Valea Macrisului.);		
B1	Inscrierea provizorie, drept de PROPRIETATE, dobandit prin Lege, cota actuala 1/1	A1
1) UAT VALEA MACRISULUI,PROPRIETAR NEIDENTIFICAT, CIF:4428000		

**C. Partea III. SARCINI .**

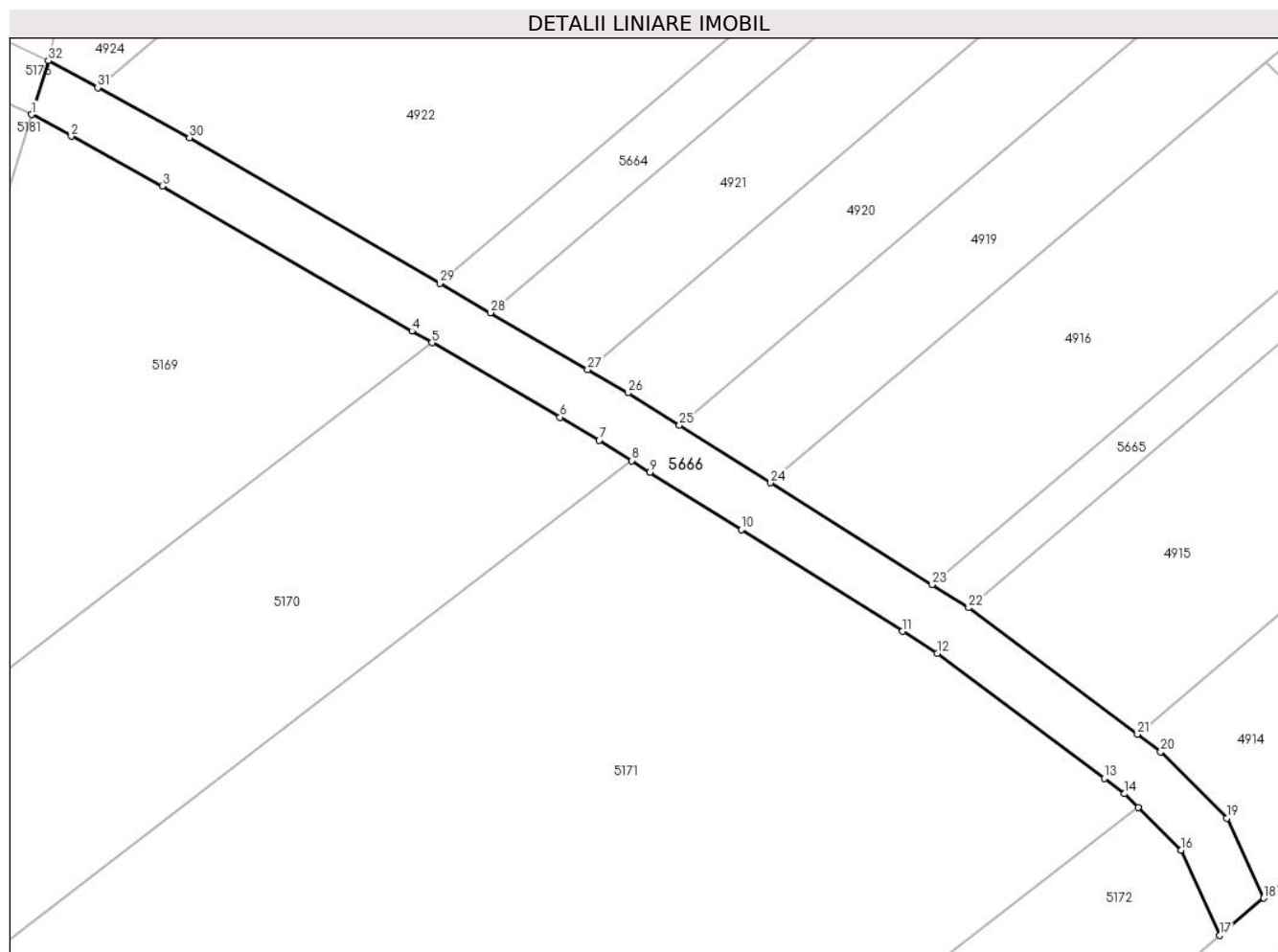
Inscrieri privind dezmembramintele dreptului de proprietate, drepturi reale de garanție și sarcini	Referințe
NU SUNT	

## Anexa Nr. 1 La Partea I

## Teren

Nr cadastral	Suprafața (mp)*	Observații / Referințe
	428	

\* Suprafața este determinată în planul de proiecție Stereo 70.



## Date referitoare la teren

Crt	Categorie folosință	Intravilan	Suprafața (mp)	Tarla	Parcelă	Nr. topo	Observații / Referințe
56 66	drum	NU	428	-	-	-	De 217/2

## Lungime Segmente

1) Valorile lungimilor segmentelor sunt obținute din proiecție în plan.

Punct început	X / Y	Punct sfârșit	X / Y	Lungime segment (** (m)
1	646.642,967 360.867,422	2	646.645,841 360.865,854	3.275
3	646.652,432 360.862,259	4	646.670,508 360.851,755	20.906
5	646.671,949 360.850,917	6	646.681,232 360.845,524	10.736
7	646.684,082 360.843,867	8	646.686,437 360.842,383	2.784
9	646.687,756 360.841,551	10	646.694,361 360.837,389	7.806

Punct început	X / Y	Punct sfârșit	X / Y	Lungime segment (** (m)
2	646.645,841 360.865,854	3	646.652,432 360.862,259	7.507
4	646.670,508 360.851,755	5	646.671,949 360.850,917	1.667
6	646.681,232 360.845,524	7	646.684,082 360.843,867	3.297
8	646.686,437 360.842,383	9	646.687,756 360.841,551	1.56
10	646.694,361 360.837,389	11	646.706,041 360.830,027	13.807

Punct început	X / Y	Punct sfârșit	X / Y	Lungime segment (** (m)
11	646.706,041 360.830,027	12	646.708,565 360.828,437	2.983
13	646.720,657 360.819,376	14	646.722,122 360.818,279	1.83
15	646.723,122 360.817,28	16	646.726,214 360.814,191	4.371
17	646.729,033 360.808,032	18	646.732,202 360.810,719	4.155
19	646.729,552 360.816,511	20	646.724,748 360.821,31	6.79
21	646.723,056 360.822,577	22	646.710,834 360.831,735	15.272
23	646.708,174 360.833,411	24	646.696,493 360.840,773	13.807
25	646.689,889 360.844,935	26	646.686,154 360.847,29	4.415
27	646.683,241 360.848,982	28	646.676,186 360.853,082	8.16
29	646.672,517 360.855,214	30	646.654,395 360.865,745	20.96
31	646.647,757 360.869,366	32	646.644,17 360.871,322	4.086

Punct început	X / Y	Punct sfârșit	X / Y	Lungime segment (** (m)
12	646.708,565 360.828,437	13	646.720,657 360.819,376	15.111
14	646.722,122 360.818,279	15	646.723,122 360.817,28	1.413
16	646.726,214 360.814,191	17	646.729,033 360.808,032	6.774
18	646.732,202 360.810,719	19	646.729,552 360.816,511	6.369
20	646.724,748 360.821,31	21	646.723,056 360.822,577	2.114
22	646.710,834 360.831,735	23	646.708,174 360.833,411	3.144
24	646.696,493 360.840,773	25	646.689,889 360.844,935	7.806
26	646.686,154 360.847,29	27	646.683,241 360.848,982	3.369
28	646.676,186 360.853,082	29	646.672,517 360.855,214	4.243
30	646.654,395 360.865,745	31	646.647,757 360.869,366	7.561
32	646.644,17 360.871,322	1	646.642,967 360.867,422	4.081

\*\* Lungimile segmentelor sunt determinate în planul de proiecție Stereo 70 și sunt rotunjite la 1 milimetru.

\*\*\* Distanța dintre puncte este formată din segmente cumulate ce sunt mai mici decât valoarea 1 milimetru.



**DATE DESPRE IMOBILUL NR. 5667**

Oficiul de Cadastru și Publicitate Imobiliară IALOMITA  
Biroul de Cadastru și Publicitate Imobiliară Slobozia

**A. Partea I. Descrierea imobilului**

TEREN Extravilan

Adresa: Jud. Ialomita

Nr. Crt	Nr cadastral Nr. topografic	Suprafața* (mp)	Observații / Referințe
A1		1.293	Sector cadastral:12 Teren neimpregmuit;

**B. Partea II. Proprietari și acte**

Inscrieri privitoare la dreptul de proprietate și alte drepturi reale		Referințe
/		
Act Normativ nr. 7, din 13/03/1995 emis de Parlamentul Romaniei (Art.13 alin.15);		
B1	Inscrierea provizorie, drept de PROPRIETATEproprietate publica, dobandit prin Lege, cota actuala 1/1	A1
1) UAT VALEA MACRISULUI, PROPRIETAR NEIDENTIFICAT, CIF:4428000		

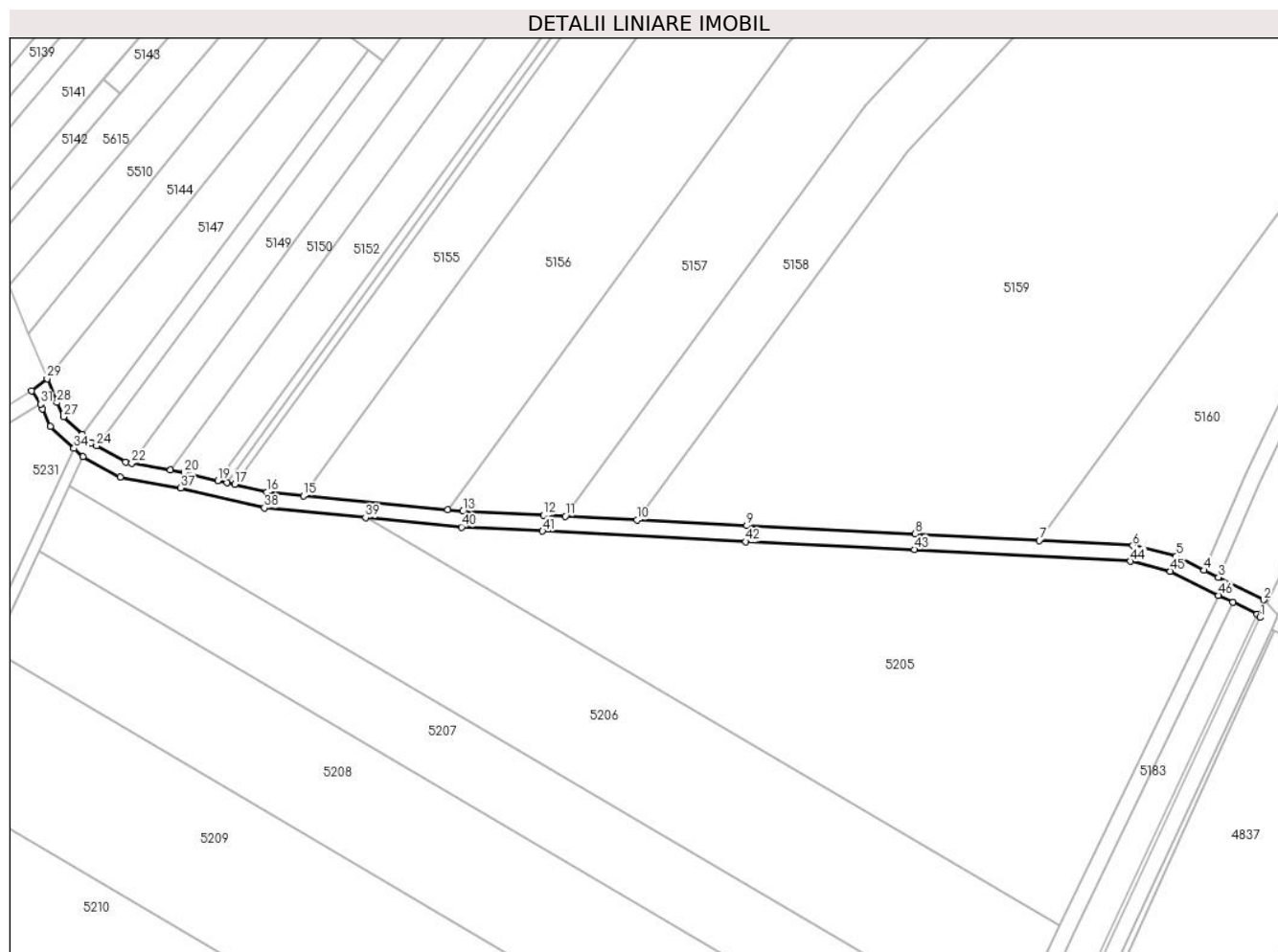
**C. Partea III. SARCINI .**

Inscrieri privind dezmembramintele dreptului de proprietate, drepturi reale de garanție și sarcini	Referințe
NU SUNT	

**Teren**

Nr cadastral	Suprafața (mp)*	Observații / Referințe
	1.293	

\* Suprafața este determinată în planul de proiecție Stereo 70.



**Date referitoare la teren**

Crt	Categorie folosință	Intravilan	Suprafața (mp)	Tarla	Parcelă	Nr. topo	Observații / Referințe
56 67	drum	NU	1.293	-	-	-	De 190/1

**Lungime Segmente**

1) Valorile lungimilor segmentelor sunt obținute din proiecție în plan.

Punct început	X / Y	Punct sfârșit	X / Y	Lungime segment	Punct început	X / Y	Punct sfârșit	X / Y	Lungime segment	Punct început	X / Y	Punct sfârșit	X / Y	Lungime segment
1	646.777,096 359.761,93	2	646.778,039 359.766,352	4.521	2	646.778,039 359.766,352	3	646.766,626 359.772,028	12.746	3	646.766,626 359.772,028	4	646.763,042 359.773,816	4.006
4	646.763,042 359.773,816	5	646.755,96 359.777,345	7.913	5	646.755,96 359.777,345	6	646.745,02 359.780,053	11.27	6	646.745,02 359.780,053	7	646.721,433 359.781,342	23.622
7	646.721,433 359.781,342	8	646.690,102 359.783,053	31.378	8	646.690,102 359.783,053	9	646.647,595 359.785,042	42.553	9	646.647,595 359.785,042	10	646.619,916 359.786,474	27.717
10	646.619,916 359.786,474	11	646.601,829 359.787,41	18.11	11	646.601,829 359.787,41	12	646.596,329 359.787,694	5.508	12	646.596,329 359.787,694	13	646.575,97 359.788,705	20.384
13	646.575,97 359.788,705	14	646.572,182 359.789,075	3.806	14	646.572,182 359.789,075	15	646.535,767 359.792,627	36.588	15	646.535,767 359.792,627	16	646.526,565 359.793,525	9.245

Punct început	X / Y	Punct sfârșit	X / Y	Lungime segment	Punct început	X / Y	Punct sfârșit	X / Y	Lungime segment	Punct început	X / Y	Punct sfârșit	X / Y	Lungime segment
16	646.526,565 359.793,525	17	646.518,401 359.795,455	8.389	17	646.518,401 359.795,455	18	646.516,444 359.795,918	2.011	18	646.516,444 359.795,918	19	646.514,184 359.796,452	2.323
19	646.514,184 359.796,452	20	646.505,665 359.798,466	8.754	20	646.505,665 359.798,466	21	646.502,228 359.799,089	3.493	21	646.502,228 359.799,089	22	646.492,44 359.800,864	9.947
22	646.492,44 359.800,864	23	646.490,906 359.801,142	1.559	23	646.490,906 359.801,142	24	646.483,571 359.805,206	8.385	24	646.483,571 359.805,206	25	646.482,301 359.805,91	1.452
25	646.482,301 359.805,91	26	646.479,967 359.808,099	3.2	26	646.479,967 359.808,099	27	646.475,277 359.812,499	6.431	27	646.475,277 359.812,499	28	646.473,603 359.816,119	3.989
28	646.473,603 359.816,119	29	646.471,123 359.822,155	6.525	29	646.471,123 359.822,155	30	646.467,199 359.819,065	4.995	30	646.467,199 359.819,065	31	646.469,434 359.815,741	4.005
31	646.469,434 359.815,741	32	646.469,936 359.814,519	1.321	32	646.469,936 359.814,519	33	646.471,973 359.810,114	4.853	33	646.471,973 359.810,114	34	646.477,889 359.804,564	8.112
34	646.477,889 359.804,564	35	646.480,204 359.802,499	3.102	35	646.480,204 359.802,499	36	646.489,543 359.797,324	10.677	36	646.489,543 359.797,324	37	646.504,848 359.794,549	15.554
37	646.504,848 359.794,549	38	646.525,908 359.789,57	21.641	38	646.525,908 359.789,57	39	646.551,438 359.787,079	25.652	39	646.551,438 359.787,079	40	646.575,673 359.784,715	24.35
40	646.575,673 359.784,715	41	646.596,126 359.783,699	20.478	41	646.596,126 359.783,699	42	646.647,398 359.781,047	51.34	42	646.647,398 359.781,047	43	646.689,899 359.779,058	42.548
43	646.689,899 359.779,058	44	646.744,425 359.776,08	54.607	44	646.744,425 359.776,08	45	646.754,52 359.773,581	10.4	45	646.754,52 359.773,581	46	646.766,69 359.767,528	13.592
46	646.766,69 359.767,528	47	646.770,272 359.765,747	4.0	47	646.770,272 359.765,747	48	646.776,359 359.762,72	6.798	48	646.776,359 359.762,72	1	646.777,096 359.761,93	1.08

\*\* Lungimile segmentelor sunt determinate în planul de proiecție Stereo 70 și sunt rotunjite la 1 milimetru.

\*\*\* Distanța dintre puncte este formată din segmente cumulate ce sunt mai mici decât valoarea 1 milimetru.





**DATE DESPRE IMOBILUL NR. 5668**

Oficiul de Cadastru și Publicitate Imobiliară IALOMITA  
Biroul de Cadastru și Publicitate Imobiliară Slobozia

**A. Partea I. Descrierea imobilului**

TEREN Extravilan

Adresa: Jud. Ialomita

Nr. Crt	Nr cadastral Nr. topografic	Suprafața* (mp)	Observații / Referințe
A1	22889	2.041	Sector cadastral:12 Teren neimprejmuit; TEREN EXTRAVILAN, NEIMPREJMUIT.

**B. Partea II. Proprietari și acte**

Inscrieri privitoare la dreptul de proprietate și alte drepturi reale		Referințe
<b>129698 / 04/10/2021</b>		
Act Administrativ nr. 122454/56238, din 14/09/2021 emis de COMISIA JUDETEANA IALOMITA;		
B1	Intabulare, drept de PROPRIETATE, dobandit prin Reconstituire, cota actuala 1/1 1) MOISE IOANA	A1

**C. Partea III. SARCINI .**

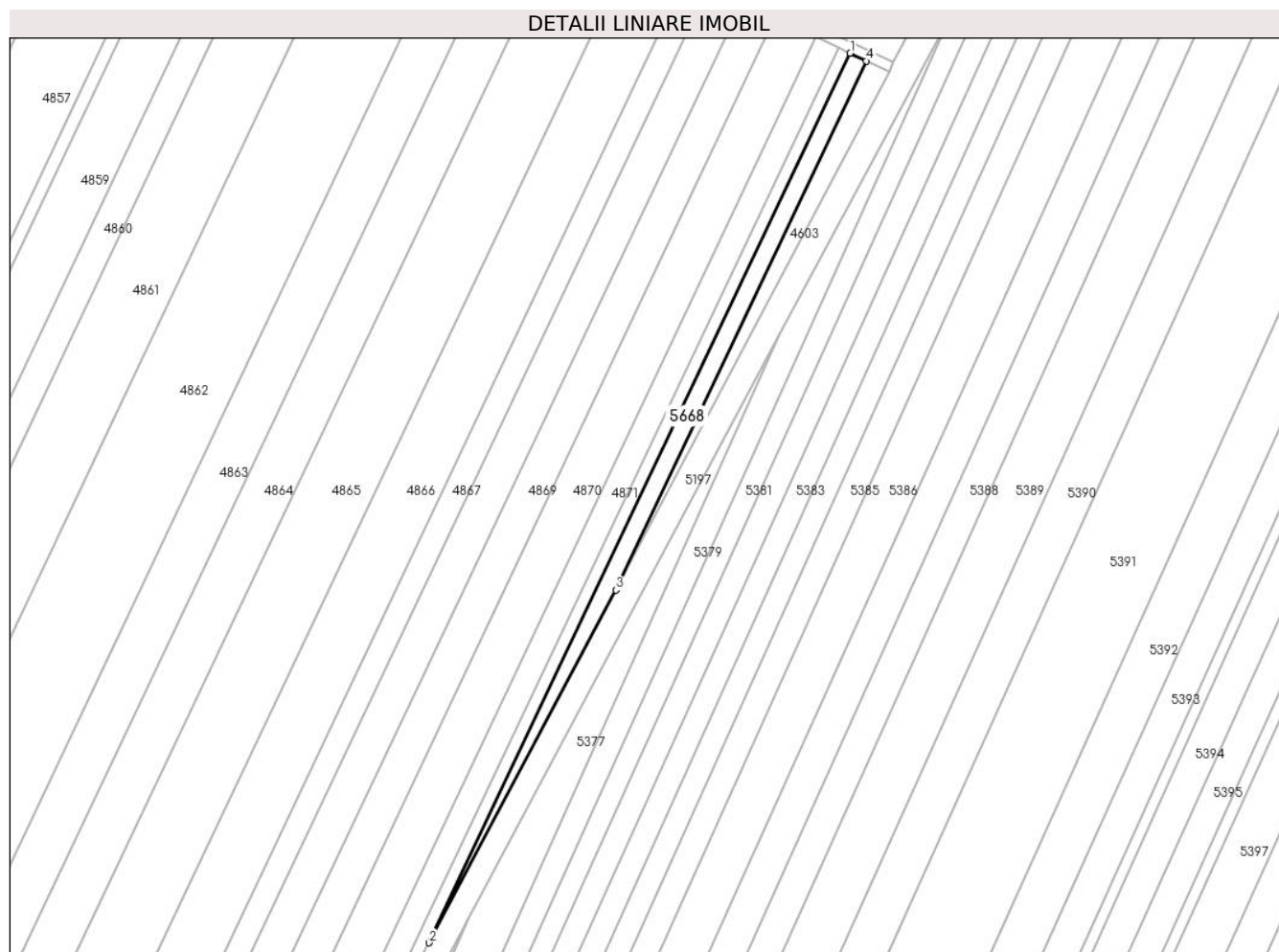
Inscrieri privind dezmembramintele dreptului de proprietate, drepturi reale de garanție și sarcini	Referințe
NU SUNT	

## Anexa Nr. 1 La Partea I

## Teren

Nr cadastral	Suprafața (mp)*	Observații / Referințe
22889	2.041	TEREN EXTRAVILAN, NEIMPREJMUIT.

\* Suprafața este determinată în planul de proiecție Stereo 70.



## Date referitoare la teren

Crt	Categorie folosință	Intravilan	Suprafața (mp)	Tarla	Parcelă	Nr. topo	Observații / Referințe
20	arabil	NU	2.041	206/1	20	-	

## Lungime Segmente

1) Valorile lungimilor segmentelor sunt obținute din proiecție în plan.

Punct început	X / Y	Punct sfârșit	X / Y	Lungime segment (** (m)
1	647.602,594 359.981,574	2	647.441,578 359.641,668	376.115
2	647.441,578 359.641,668	3	647.512,944 359.776,427	152.49
3	647.512,944 359.776,427	4	647.608,733 359.978,638	223.752
4	647.608,733 359.978,638	1	647.602,594 359.981,574	6.805

\*\* Lungimile segmentelor sunt determinate în planul de proiecție Stereo 70 și sunt rotunjite la 1 milimetru.

**\*\*\* Distanţa dintre puncte este formată din segmente cumulate ce sunt mai mici decât valoarea 1 milimetru.**



**DATE DESPRE IMOBILUL NR. 5669**

Oficiul de Cadastru și Publicitate Imobiliară IALOMITA  
Biroul de Cadastru și Publicitate Imobiliară Slobozia

**A. Partea I. Descrierea imobilului**

TEREN Extravilan

Adresa: Jud. Ialomita

Nr. Crt	Nr cadastral Nr. topografic	Suprafața* (mp)	Observații / Referințe
A1		2.732	Sector cadastral:12 Teren neimprejmuit;

**B. Partea II. Proprietari și acte**

Inscrieri privitoare la dreptul de proprietate și alte drepturi reale		Referințe
/		
Act Normativ nr. 7, din 13/03/1996 emis de Parlamentul Romaniei (Art.13,alin.15 din Legea nr.7/1996, republicata.Act administrativ nr.800/14.03.2024,emis de Consiliul cLocal Valea Macrisului.);		
B1	Inscrierea provizorie, drept de PROPRIETATE, dobandit prin Lege, cota actuala 1/1 1) UAT VALEA MACRISULUI,PROPRIETAR NEIDENTIFICAT, CIF:4428000	A1

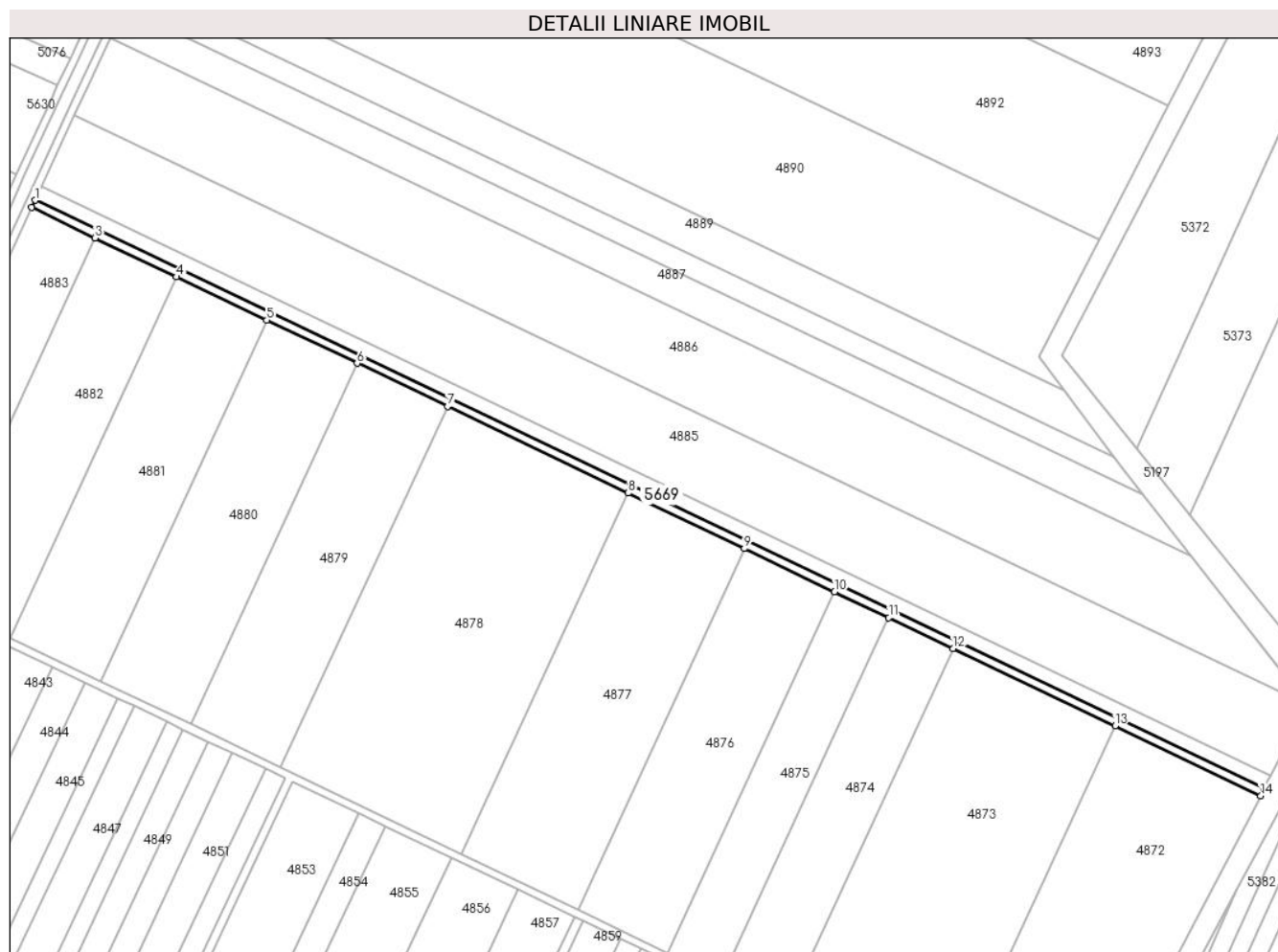
**C. Partea III. SARCINI .**

Inscrieri privind dezmembramintele dreptului de proprietate, drepturi reale de garanție și sarcini	Referințe
NU SUNT	

### Teren

Nr cadastral	Suprafața (mp)*	Observații / Referințe
	2.732	

\* Suprafața este determinată în planul de proiecție Stereo 70.



### Date referitoare la teren

Crt	Categorie folosință	Intravilan	Suprafața (mp)	Tarla	Parcelă	Nr. topo	Observații / Referințe
56 69	drum	NU	2.732	-	-	-	De 206/3/1

### Lungime Segmente

1) Valorile lungimilor segmentelor sunt obținute din proiecție în plan.

Punct început	X / Y	Punct sfârșit	X / Y	Lungime segment (** (m)
1	647.097,671 360.452,674	2	647.095,994 360.449,042	4.0
2	647.095,994 360.449,042	3	647.127,794 360.433,836	35.248
3	647.127,794 360.433,836	4	647.168,607 360.414,32	45.239
4	647.168,607 360.414,32	5	647.213,904 360.392,66	50.21
5	647.213,904 360.392,66	6	647.259,201 360.371,0	50.209

Punct început	X / Y	Punct sfârșit	X / Y	Lungime segment (** (m)
6	647.259,201 360.371,0	7	647.304,497 360.349,34	50.209
7	647.304,497 360.349,34	8	647.395,089 360.306,02	100.416
8	647.395,089 360.306,02	9	647.453,274 360.278,195	64.496
9	647.453,274 360.278,195	10	647.498,569 360.256,538	50.207
10	647.498,569 360.256,538	11	647.525,746 360.243,543	30.124
11	647.525,746 360.243,543	12	647.557,95 360.228,143	35.696
12	647.557,95 360.228,143	13	647.639,192 360.189,294	90.053
13	647.639,192 360.189,294	14	647.712,254 360.154,358	80.985
14	647.712,254 360.154,358	15	647.713,719 360.158,091	4.01
15	647.713,719 360.158,091	1	647.097,671 360.452,674	682.857

\*\* Lungimile segmentelor sunt determinate în planul de proiecție Stereo 70 și sunt rotunjite la 1 milimetru.

\*\*\* Distanța dintre puncte este formată din segmente cumulate ce sunt mai mici decât valoarea 1 milimetru.





**DATE DESPRE IMOBILUL NR. 5670**

Oficiul de Cadastru și Publicitate Imobiliară IALOMITA  
Biroul de Cadastru și Publicitate Imobiliară Slobozia

**A. Partea I. Descrierea imobilului**

TEREN Extravilan

Adresa: Jud. Ialomita

Nr. Crt	Nr cadastral Nr. topografic	Suprafața* (mp)	Observații / Referințe
A1		163	Sector cadastral:12 Teren neimprejmuit;

**B. Partea II. Proprietari și acte**

Inscrieri privitoare la dreptul de proprietate și alte drepturi reale	Referințe
/	
Act Normativ nr. 7, din 13/03/1996 emis de Parlamentul Romaniei (Art.13,alin.15 din Legea nr.7/1996, republicata,act administrativ nr.800/14.03.2024,emis de Consiliul Local Valea );	
B1	Inscrierea provizorie, drept de PROPRIETATE, dobandit prin Lege, cota actuala 1/1
1) UAT VALEA MACRISULUI,PROPRIETAR NEIDENTIFICAT, CIF:4428000	

**C. Partea III. SARCINI .**

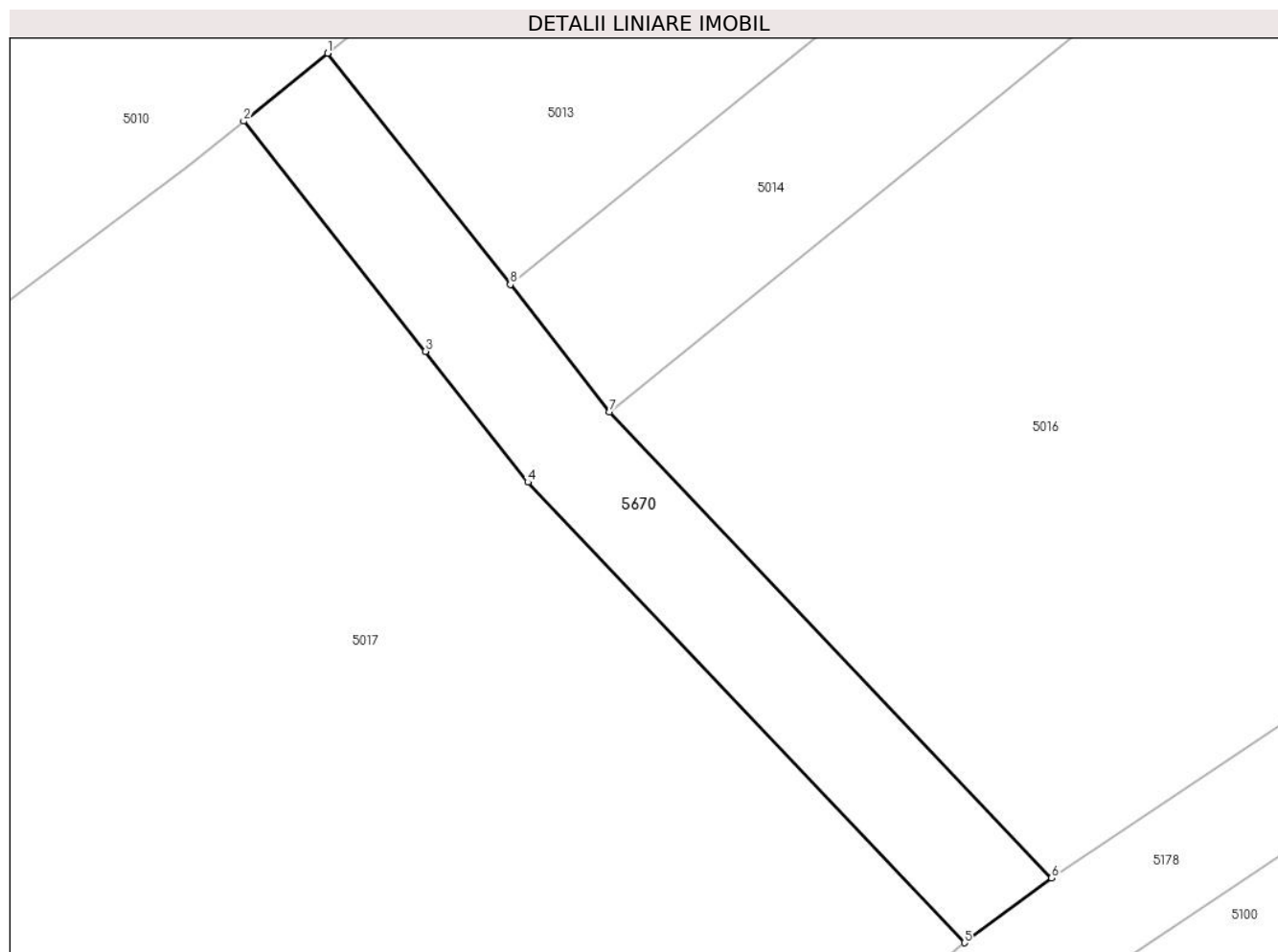
Inscrieri privind dezmembramintele dreptului de proprietate, drepturi reale de garanție și sarcini	Referințe
NU SUNT	

## Anexa Nr. 1 La Partea I

## Teren

Nr cadastral	Suprafața (mp)*	Observații / Referințe
	163	

\* Suprafața este determinată în planul de proiecție Stereo 70.



## Date referitoare la teren

Crt	Categorie folosință	Intravilan	Suprafața (mp)	Tarla	Parcelă	Nr. topo	Observații / Referințe
5670	drum	NU	163	-	-	-	De 217/1/7

## Lungime Segmente

1) Valorile lungimilor segmentelor sunt obținute din proiecție în plan.

Punct început	X / Y	Punct sfârșit	X / Y	Lungime segment (** (m)
1	646.370,788 360.572,371	2	646.367,679 360.569,854	4.0
2	646.367,679 360.569,854	3	646.374,421 360.561,322	10.873
3	646.374,421 360.561,322	4	646.378,217 360.556,469	6.162
4	646.378,217 360.556,469	5	646.394,407 360.539,398	23.527
5	646.394,407 360.539,398	6	646.397,642 360.541,8	4.029

Punct început	X / Y	Punct sfârșit	X / Y	Lungime segment (** (m)
6	646.397,642 360.541,8	7	646.381,25 360.559,083	23.82
7	646.381,25 360.559,083	8	646.377,565 360.563,794	5.981
8	646.377,565 360.563,794	1	646.370,788 360.572,371	10.931

\*\* Lungimile segmentelor sunt determinate în planul de proiecție Stereo 70 și sunt rotunjite la 1 milimetru.

\*\*\* Distanța dintre puncte este formată din segmente cumulate ce sunt mai mici decât valoarea 1 milimetru.

