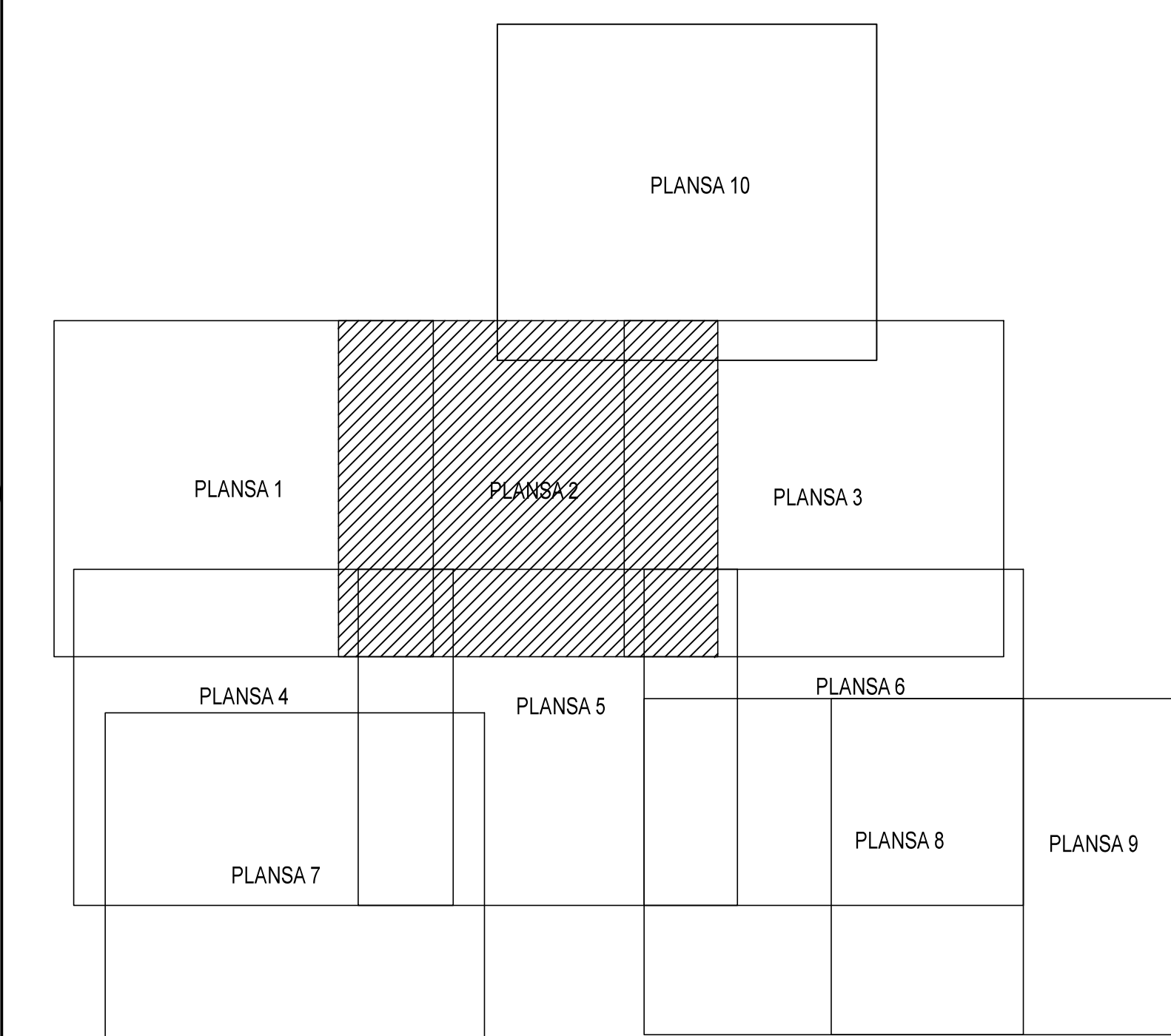


PLAN CADASTRAL
JUDET IALOMITA, UAT VALEA CIORII
 Sectorul Cadastral 3










Spre publicare
 Scara 1:2000
 Sistem de proiectie "STEREO '70"
 - Plansa 2 -



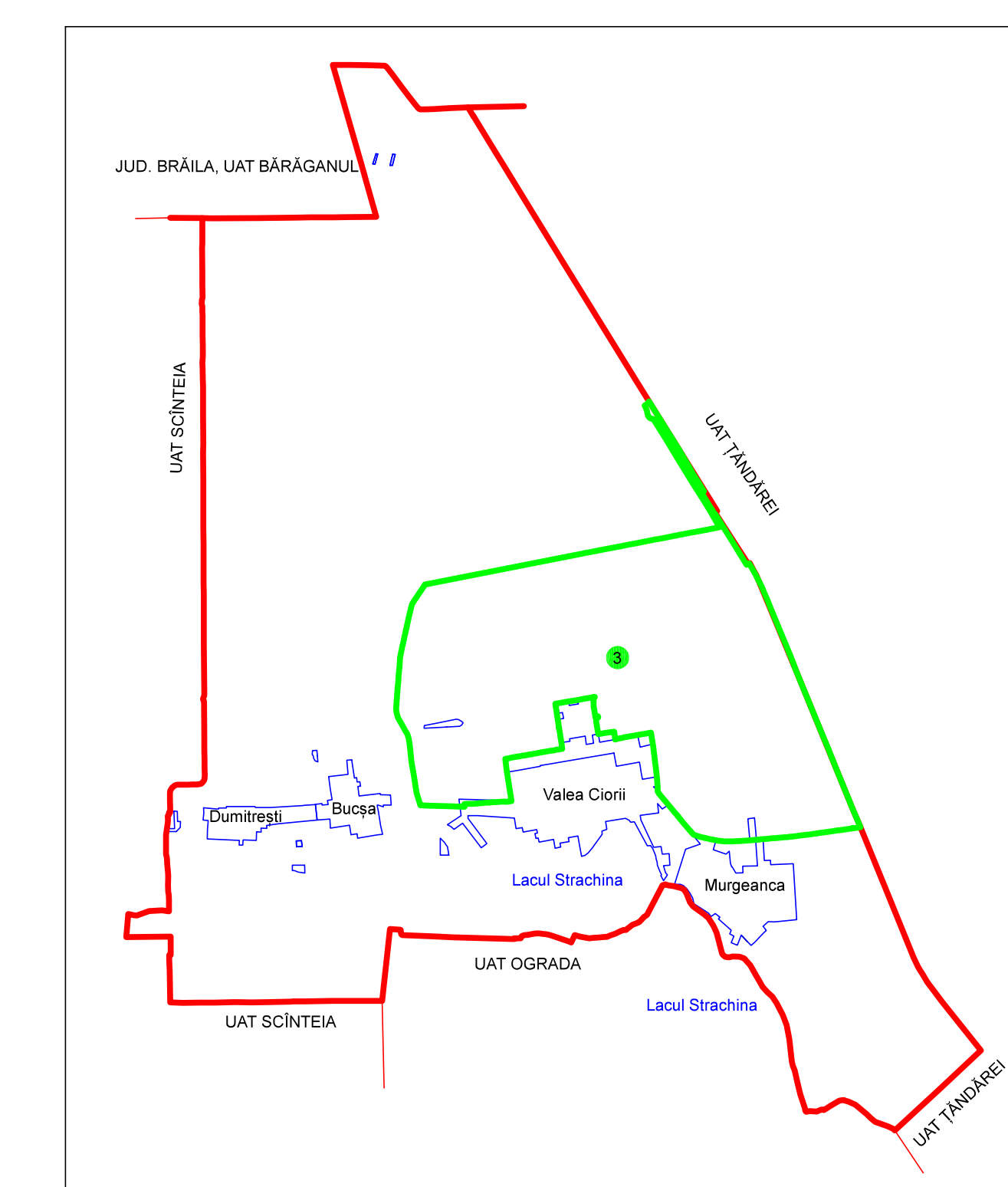
SCHITA DE RACORDARE A PLANSELOR



LEGENDA

-  Limită IMOBIL
-  Limită SECTOR
-  Limită UAT
-  Limită INTRAVILAN
-  Limită TARLA
-  Număr SECTOR
-  ID IMOBIL
-  T1 Număr TARLA
-  DE 7 Toponimie

SCHITA DISPUNERII SECTORULUI CADASTRAL



Elaborat
 SC BYCAD SOLUTIONS SRL
 Strada Liviu Ciocanelu
 Data: _____

