

**Ordinul nr. 1402/2017 privind aprobarea
începerii lucrărilor de înregistrare sistematică a
imobilelor, pe sectoare cadastrale, în 9 unități
administrativ-teritoriale din județul Ialomița**

În vigoare de la 28 noiembrie 2017

*Publicat în Monitorul Oficial, Partea I nr. 941 din 28 noiembrie
2017. Nu există modificări până la 05 decembrie 2017.*

*Având în vedere prevederile art. 11 alin. (1) din Legea cadastrului și a publicității imobiliare nr. 7/1996, republicată, cu modificările și completările ulterioare, și ale art. 15 alin. (3) din Regulamentul de organizare și funcționare a Agenției Naționale de Cadastru și Publicitate Imobiliară, aprobat prin Hotărârea Guvernului nr. 1.288/2012, cu modificările și completările ulterioare,
în temeiul art. 3 alin. (13) din Legea cadastrului și a publicității imobiliare nr. 7/1996, republicată, cu modificările și completările ulterioare,*

directorul general al Agenției Naționale de Cadastru și Publicitate Imobiliară
emite prezentul ordin.

Art. 1.- Se aprobă începerea lucrărilor de înregistrare sistematică a imobilelor, pe sectoare cadastrale, situate pe teritoriul a 9 unități administrativ-teritoriale din județul Ialomița, după cum urmează:

- a)** unitatea administrativ-teritorială Albești - sectoarele cadastrale nr. 10, 11 și 13;
- b)** unitatea administrativ-teritorială Andrășești - sectoarele cadastrale nr. 2, 3 și 5;
- c)** unitatea administrativ-teritorială Armășești - sectoarele cadastrale nr. 1, 2, 3, 4 și 5;
- d)** unitatea administrativ-teritorială Făcăeni - sectoarele cadastrale nr. 16, 17, 18, 19 și 20;
- e)** unitatea administrativ-teritorială Giurgeni - sectoarele cadastrale nr. 8, 9, 11, 12, 13, 16 și 19;
- f)** unitatea administrativ-teritorială Gura Ialomiței - sectoarele cadastrale nr. 5, 7, 8, 9 și 10;

g) unitatea administrativ-teritorială Movilița - sectoarele cadastrale nr. 2, 3, 9 și 10;

h) unitatea administrativ-teritorială Traian - sectoarele cadastrale nr. 1, 8, 9 și 10;

i) unitatea administrativ-teritorială Vlădeni - sectoarele cadastrale nr. 1, 2, 7, 8, 9, 10, 11, 12, 13 și 14.

Art. 2. - Reprezentarea grafică a sectoarelor cadastrale în care se desfășoară lucrările de înregistrare sistematică a imobilelor este prevăzută în anexele **nr. 1-9** la prezentul ordin.

Art. 3. - Anexele **nr. 1-9** fac parte integrantă din prezentul ordin.

Art. 4. - Prezentul ordin se publică în Monitorul Oficial al României, Partea I.

Directorul general al Agenției Naționale de Cadastru și Publicitate Imobiliară,
Radu Codruț Ștefănescu

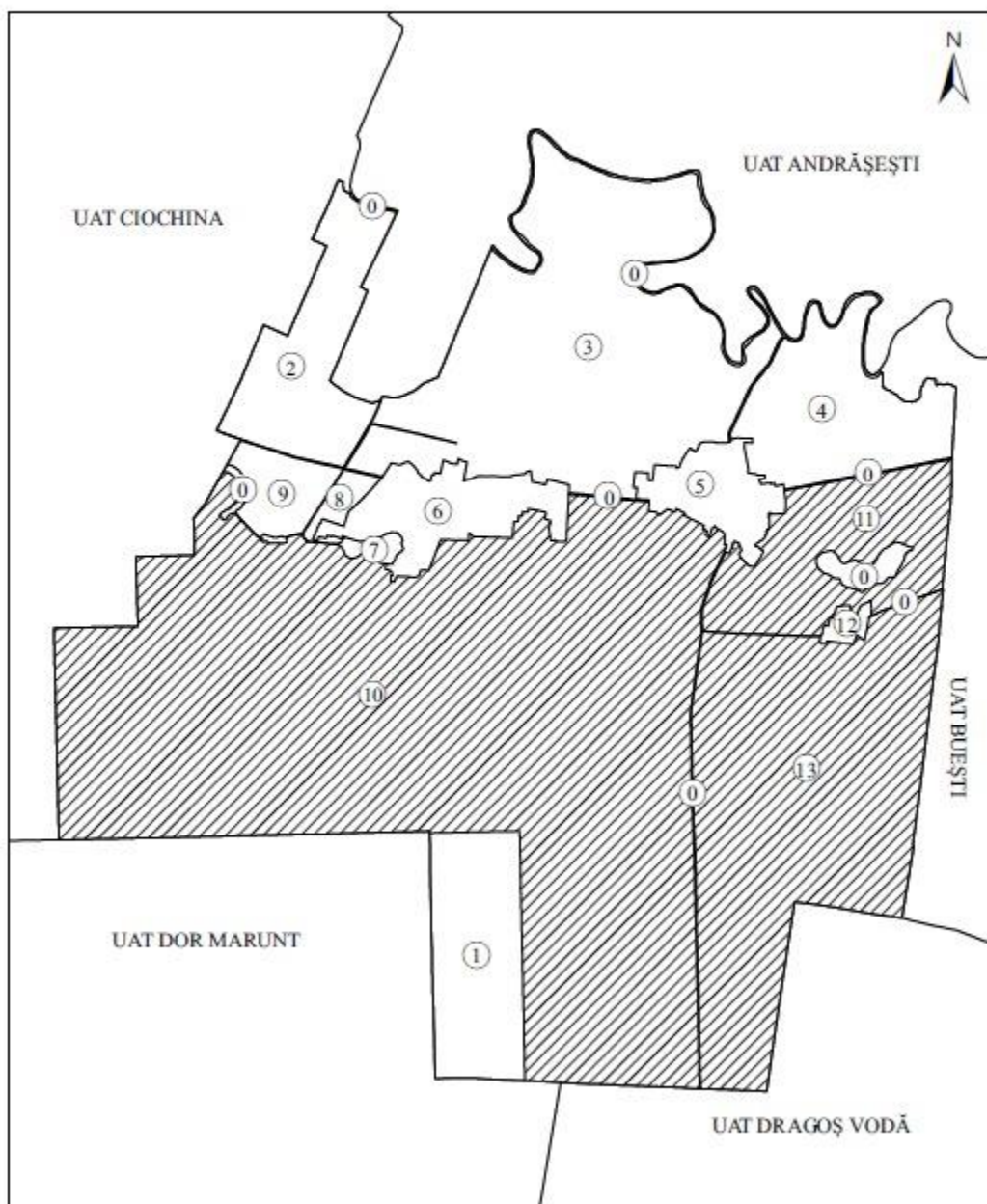
București, 1 noiembrie 2017.

Nr.

1.402.

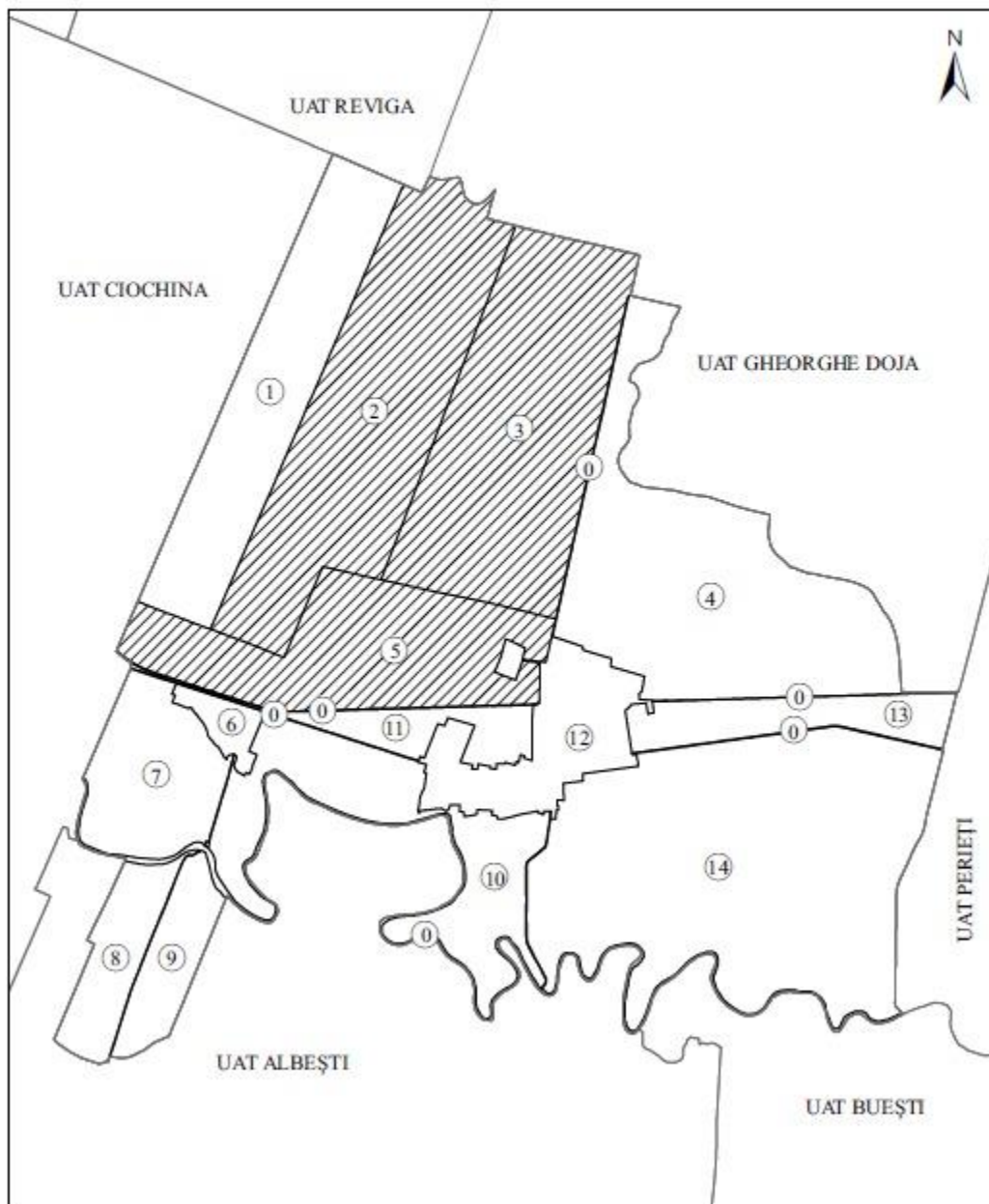
ANEXA Nr. 1

Reprezentarea grafică a sectoarelor cadastrale în care se desfășoară lucrări de înregistrare sistematică
Județ: IALOMIȚA
UAT: ALBEȘTI
Sectoare: 10, 11, 13



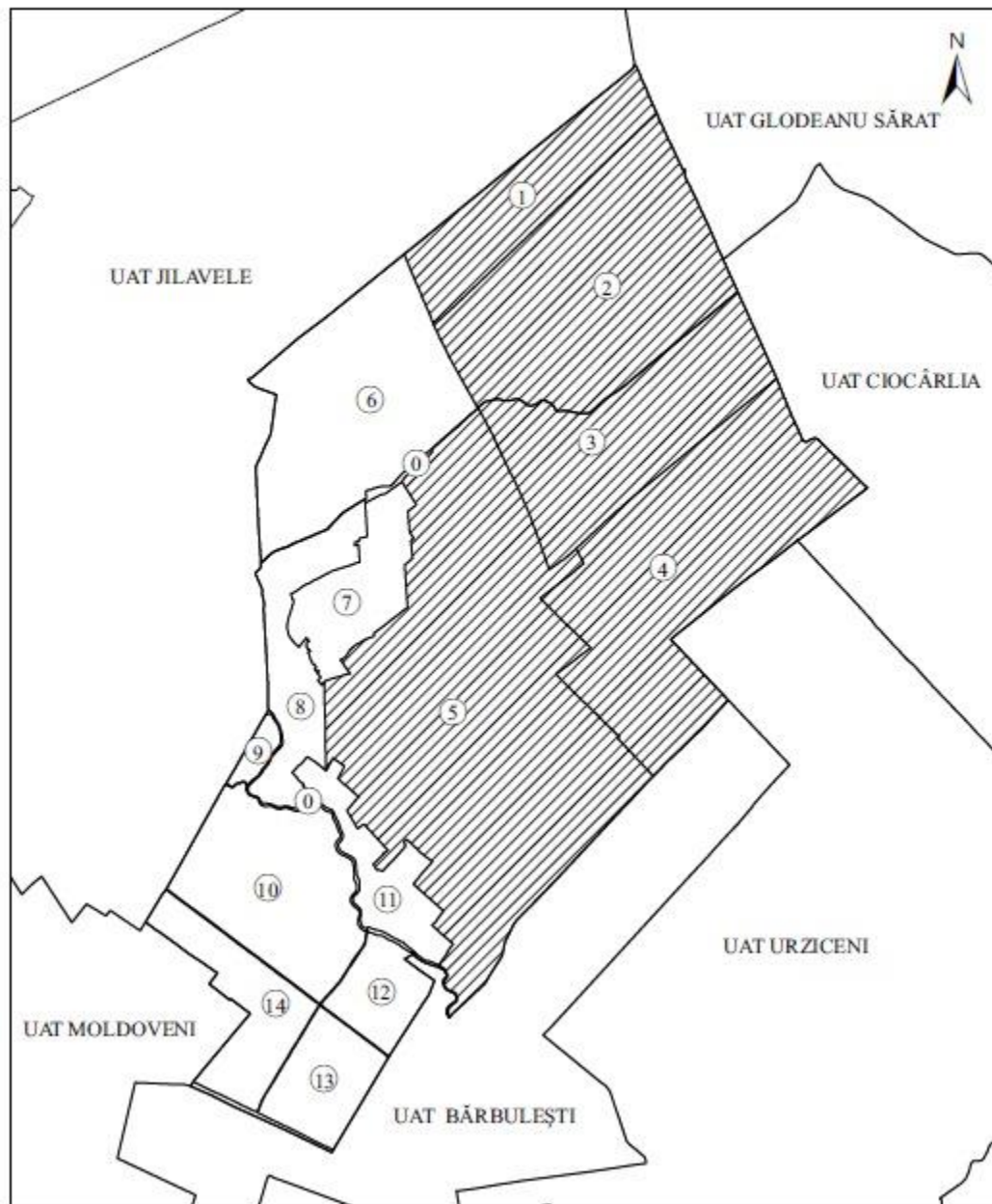
ANEXA Nr. 2

Reprezentarea grafică a sectoarelor cadastrale în care se desfășoară lucrări de înregistrare sistematică
Judet: IALOMIȚA
UAT: ANDRĂȘEȘTI
Sectoare: 2, 3, 5



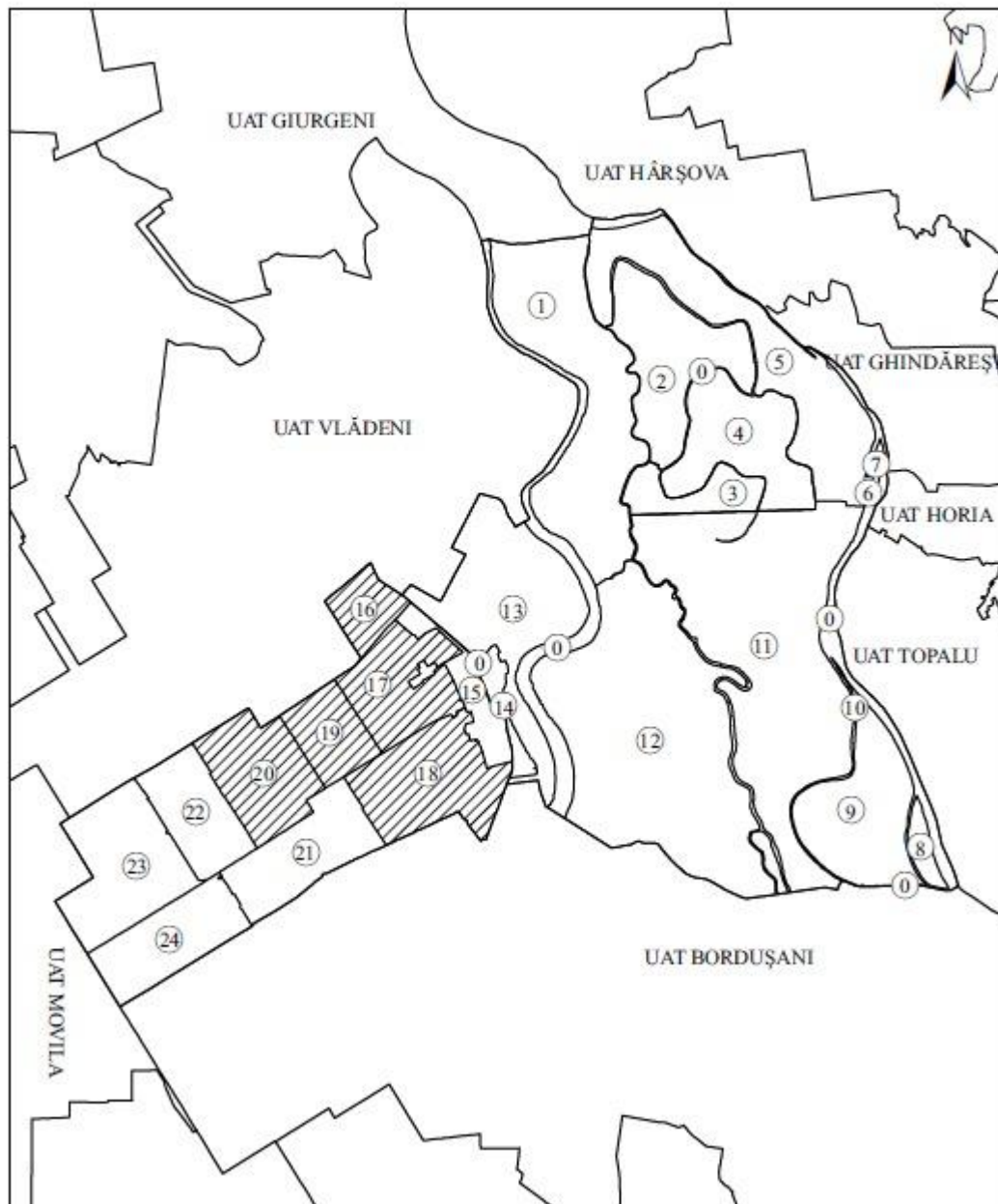
ANEXA Nr. 3

Reprezentarea grafică a sectoarelor cadastrale în care se desfășoară lucrări de înregistrare sistematică
Judet: IALOMIȚA
UAT: ARMĂȘEȘTI
Sectoare: 1, 2, 3, 4, 5



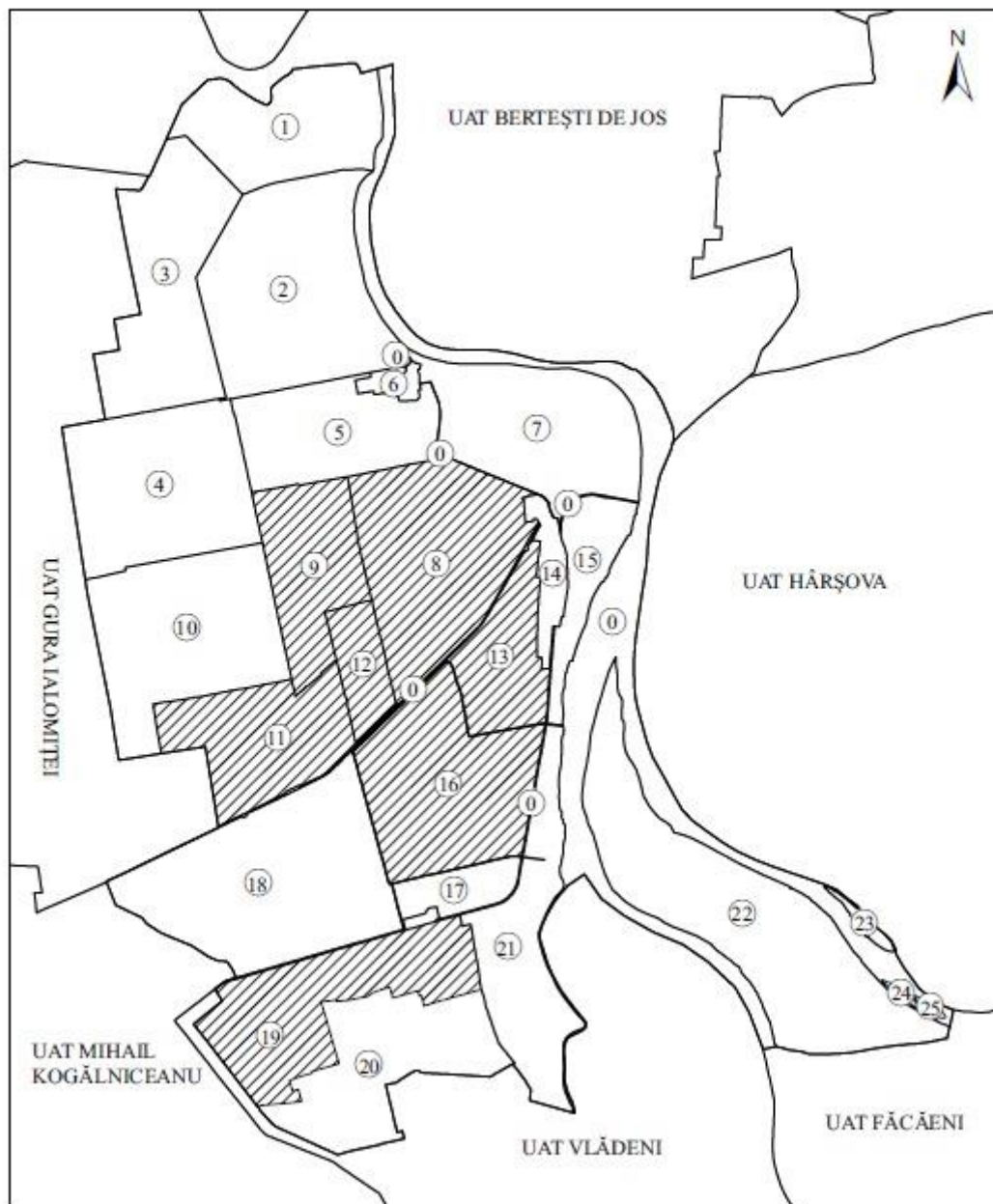
ANEXA Nr. 4

Reprezentarea grafică a sectoarelor cadastrale în care se desfășoară lucrări de înregistrare sistematică
Judet: IALOMIȚA
UAT: FĂCĂENI
Sectoare: 16, 17, 18, 19, 20



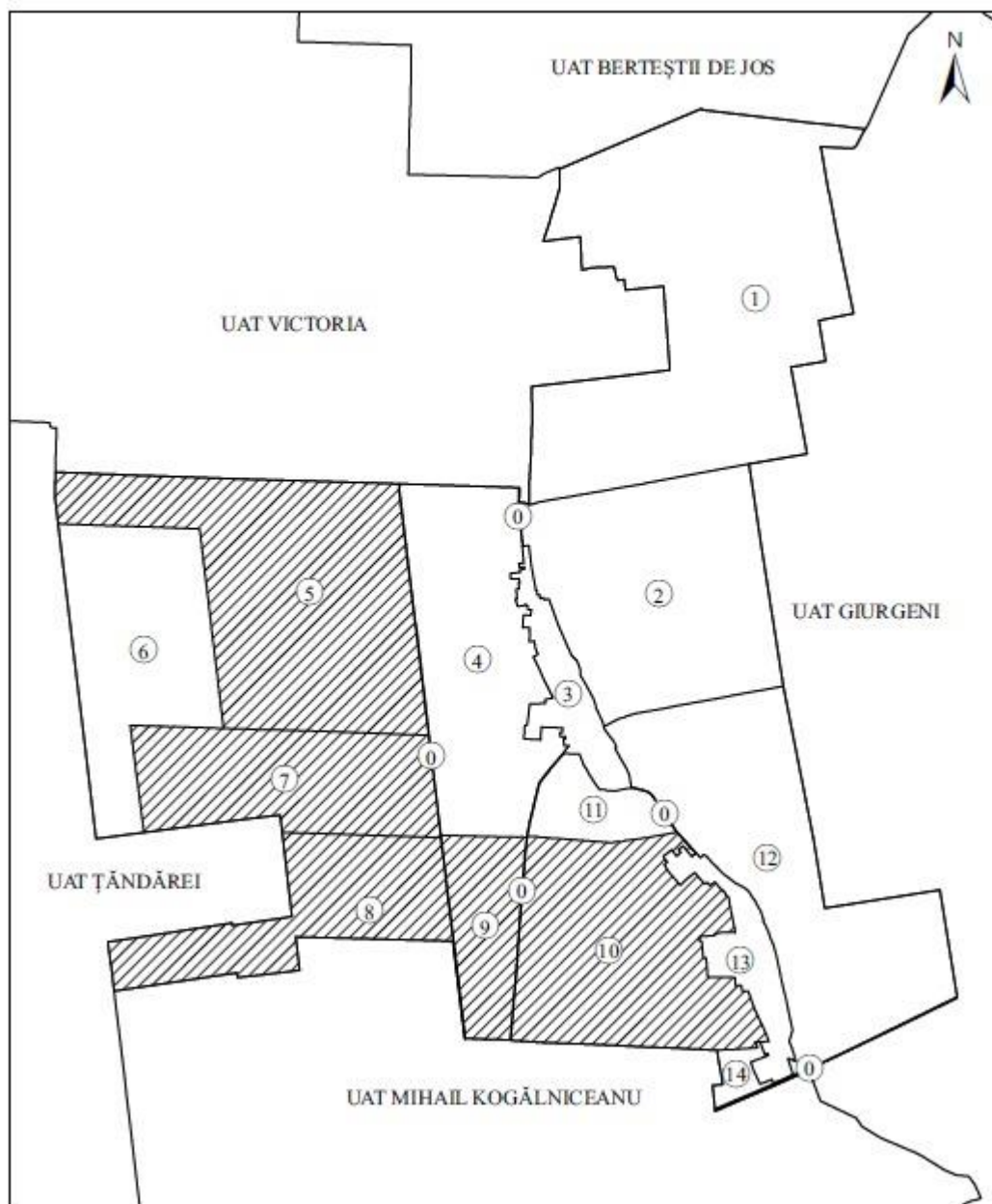
ANEXA Nr. 5

Reprezentarea grafică a sectoarelor cadastrale în care se desfășoară lucrări de înregistrare sistematică
Județ: IALOMIȚA
UAT: GIURGENI
Sectoare: 8, 9, 11, 12, 13, 16, 19



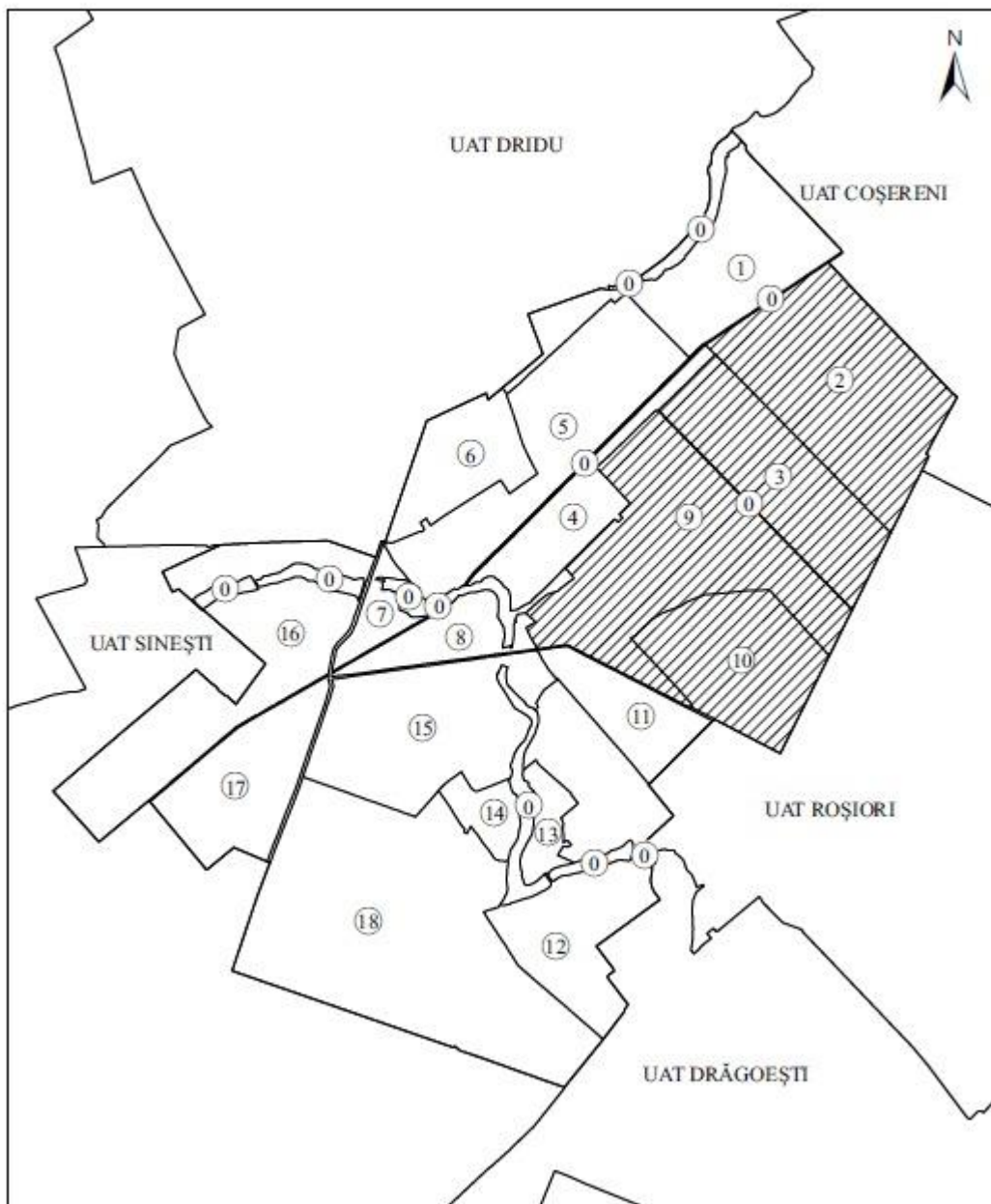
ANEXA Nr. 6

Reprezentarea grafică a sectoarelor cadastrale în care se desfășoară lucrări de înregistrare sistematică
Judet: IALOMIȚA
UAT: GURA IALOMIȚEI
Sectoare: 5, 7, 8, 9, 10



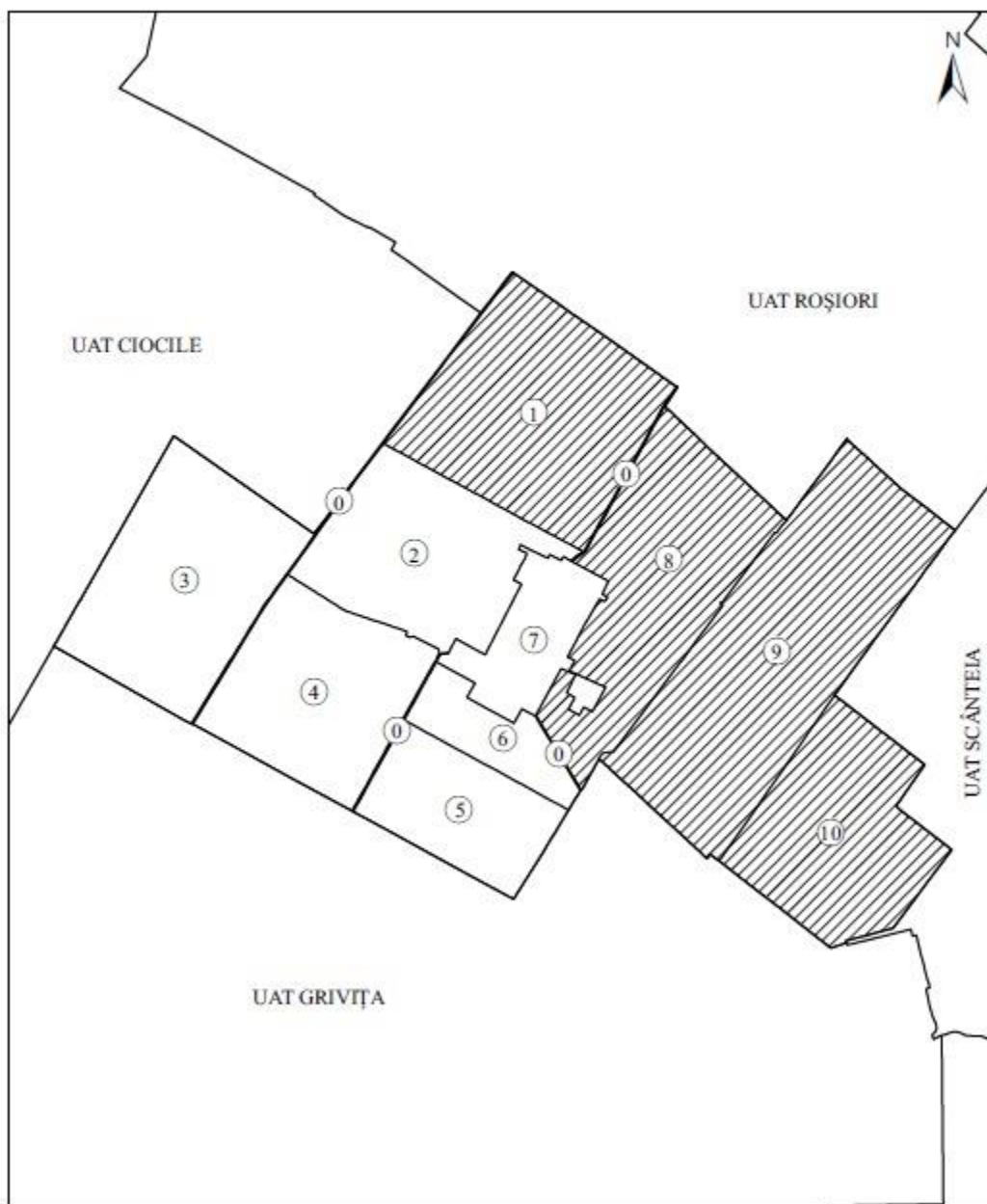
ANEXA Nr. 7

Reprezentarea grafică a sectoarelor cadastrale în care se desfășoară lucrări de înregistrare sistematică
Judet: IALOMIȚA
UAT: MOVILIȚA
Sectoare: 2, 3, 9, 10



ANEXA Nr. 8

Reprezentarea grafică a sectoarelor cadastrale în care se desfășoară lucrări de înregistrare sistematică
Judet: IALOMIȚA
UAT: TRAIAN
Sectoare: 1, 8, 9, 10



ANEXA Nr. 9

Reprezentarea grafică a sectoarelor cadastrale în care se desfășoară lucrări de înregistrare sistematică

Județ: IALOMIȚA

UAT: VLĂDENI

Sectoare: 1, 2, 7, 8, 9, 10, 11, 12, 13, 14

