# DATE DESPRE IMOBILUL NR. 4448

**Oficiul de Cadastru şi Publicitate Imobiliară IALOMITA**
**Biroul de Cadastru şi Publicitate Imobiliară Slobozia**

## A. Partea I. Descrierea imobilului

**TEREN** Extravilan

**Adresa:** Jud. Ialomita

| Nr. Crt | Nr cadastral Nr. topografic | Suprafaţa* (mp) | Observaţii / Referinţe |
|---|---|---|---|
| A1 | | 1 | Sector cadastral:17 Teren neimprejmuit; |

**Construcţii**

| Crt | Nr cadastral Nr. topografic | Adresa | Observaţii / Referinţe |
|---|---|---|---|
| A1.1 | | Jud. Ialomita | Nr. niveluri:1; S. construita la sol:1 mp; STALP |

## B. Partea II. Proprietari şi acte

| Inscrieri privitoare la dreptul de proprietate şi alte drepturi reale | | Referinţe |
|---|---|---|
| / | | |
| Act Normativ nr. 123, din 10/07/2012 emis de PARLAMENTUL ROMÂNIEI; | | |
| B1 | Intabulare, drept de PROPRIETATE, dobandit prin Lege, cota actuala 1/1, cota initiala 1/1 | A1, A1.1 |
| | 1) **STATUL ROMÂN**, CIF:9999999999999 | |

## C. Partea III. SARCINI .

| Inscrieri privind dezmembramintele dreptului de proprietate, drepturi reale de garanţie şi sarcini | Referinţe |
|---|---|
| NU SUNT | |

*Document care conține date cu caracter personal, protejat de prevederile Regulamentului (UE) nr. 679/2016 și Legii 190/2018*

# Anexa Nr. 1 La Partea I

## Teren

| Nr cadastral | Suprafaţa (mp)* | Observaţii / Referinţe |
|---|---|---|
| | 1 | |

* Suprafaţa este determinată in planul de proiecţie Stereo 70.

DETALII LINIARE IMOBIL




## Date referitoare la teren

| Crt | Categorie folosință | Intra vilan | Suprafaţa (mp) | Tarla | Parcelă | Nr. topo | Observaţii / Referinţe |
|---|---|---|---|---|---|---|---|
| 1 | curti constructii | NU | 1 | 899/4 | 1/23 | - | |

## Date referitoare la construcţii

| Crt | Număr | Destinaţie construcţie | Supraf. (mp) | Situaţie juridică | Observaţii / Referinţe |
|---|---|---|---|---|---|
| A1.1 | | constructii industriale si edilitare | 1 | Cu acte | Nr. niveluri:1; S. construita la sol:1 mp; STALP |

**Lungime Segmente**
**1) Valorile lungimilor segmentelor sunt obţinute din proiecţie în plan.**

| Punct început | X / Y | Punct sfârşit | X / Y | Lungime segment (** (m) |
|---|---|---|---|---|
| 1 | 725.685,235<br>359.927,083 | 2 | 725.685,235<br>359.925,883 | 1.2 |
| 2 | 725.685,235<br>359.925,883 | 3 | 725.686,435<br>359.925,883 | 1.2 |
| 3 | 725.686,435<br>359.925,883 | 4 | 725.686,435<br>359.927,083 | 1.2 |

*Document care conține date cu caracter personal, protejat de prevederile Regulamentului (UE) nr. 679/2016 și Legii 190/2018*

| Punct început | X / Y | Punct sfârşit | X / Y | Lungime segment (** (m) |
|---|---|---|---|---|
| 4 | 725.686,435<br>359.927,083 | 1 | 725.685,235<br>359.927,083 | 1.2 |

** Lungimile segmentelor sunt determinate în planul de proiecţie Stereo 70 şi sunt rotunjite la 1 milimetru.
*** Distanţa dintre puncte este formată din segmente cumulate ce sunt mai mici decât valoarea 1 milimetru.

*Document care conține date cu caracter personal, protejat de prevederile Regulamentului (UE) nr. 679/2016 și Legii 190/2018*

# DATE DESPRE IMOBILUL NR. 4452

**Oficiul de Cadastru şi Publicitate Imobiliară IALOMITA**
**Biroul de Cadastru şi Publicitate Imobiliară Slobozia**

## A. Partea I. Descrierea imobilului

**TEREN** Extravilan

**Adresa:** Jud. Ialomita

| Nr. Crt | Nr cadastral Nr. topografic | Suprafaţa* (mp) | Observaţii / Referinţe |
|---|---|---|---|
| A1 | | 1 | Sector cadastral:17 Teren neimprejmuit; |

**Construcţii**

| Crt | Nr cadastral Nr. topografic | Adresa | Observaţii / Referinţe |
|---|---|---|---|
| A1.1 | | Jud. Ialomita | Nr. niveluri:1; S. construita la sol:1 mp; STALP |

## B. Partea II. Proprietari şi acte

| Inscrieri privitoare la dreptul de proprietate şi alte drepturi reale | | Referinţe |
|---|---|---|
| / | | |
| Act Normativ nr. 123, din 10/07/2012 emis de PARLAMENTUL ROMÂNIEI; | | |
| B1 | Intabulare, drept de PROPRIETATE, dobandit prin Lege, cota actuala 1/1, cota initiala 1/1 | A1, A1.1 |
| | 1) **STATUL ROMÂN**, CIF:9999999999999 | |

## C. Partea III. SARCINI .

| Inscrieri privind dezmembramintele dreptului de proprietate, drepturi reale de garanţie şi sarcini | Referinţe |
|---|---|
| NU SUNT | |

*Document care conține date cu caracter personal, protejat de prevederile Regulamentului (UE) nr. 679/2016 și Legii 190/2018*

# Anexa Nr. 1 La Partea I

## Teren

| Nr cadastral | Suprafaţa (mp)* | Observaţii / Referinţe |
|---|---|---|
| | 1 | |

* Suprafaţa este determinată in planul de proiecţie Stereo 70.

DETALII LINIARE IMOBIL




## Date referitoare la teren

| Crt | Categorie folosință | Intra vilan | Suprafaţa (mp) | Tarla | Parcelă | Nr. topo | Observaţii / Referinţe |
|---|---|---|---|---|---|---|---|
| 1 | curti constructii | NU | 1 | 899/4 | 1/22 | - | |

## Date referitoare la construcţii

| Crt | Număr | Destinaţie construcţie | Supraf. (mp) | Situaţie juridică | Observaţii / Referinţe |
|---|---|---|---|---|---|
| A1.1 | | constructii industriale si edilitare | 1 | Cu acte | Nr. niveluri:1; S. construita la sol:1 mp; STALP |

**Lungime Segmente**
**1) Valorile lungimilor segmentelor sunt obţinute din proiecţie în plan.**

| Punct început | X / Y | Punct sfârşit | X / Y | Lungime segment (** (m) |
|---|---|---|---|---|
| 1 | 725.671,583<br>359.876,57 | 2 | 725.671,583<br>359.875,37 | 1.2 |
| 2 | 725.671,583<br>359.875,37 | 3 | 725.672,783<br>359.875,37 | 1.2 |
| 3 | 725.672,783<br>359.875,37 | 4 | 725.672,783<br>359.876,57 | 1.2 |

*Document care conține date cu caracter personal, protejat de prevederile Regulamentului (UE) nr. 679/2016 și Legii 190/2018*

| Punct început | X / Y | Punct sfârşit | X / Y | Lungime segment (** (m) |
|---|---|---|---|---|
| 4 | 725.672,783<br>359.876,57 | 1 | 725.671,583<br>359.876,57 | 1.2 |

** Lungimile segmentelor sunt determinate în planul de proiecţie Stereo 70 şi sunt rotunjite la 1 milimetru.
*** Distanţa dintre puncte este formată din segmente cumulate ce sunt mai mici decât valoarea 1 milimetru.

*Document care conține date cu caracter personal, protejat de prevederile Regulamentului (UE) nr. 679/2016 și Legii 190/2018*

# DATE DESPRE IMOBILUL NR. 4455

**Oficiul de Cadastru şi Publicitate Imobiliară IALOMITA**
**Biroul de Cadastru şi Publicitate Imobiliară Slobozia**

## A. Partea I. Descrierea imobilului

**TEREN** Extravilan

**Adresa:** Jud. Ialomita

| Nr. Crt | Nr cadastral Nr. topografic | Suprafaţa* (mp) | Observaţii / Referinţe |
|---|---|---|---|
| A1 | | 1 | Sector cadastral:17 Teren neimprejmuit; |

**Construcţii**

| Crt | Nr cadastral Nr. topografic | Adresa | Observaţii / Referinţe |
|---|---|---|---|
| A1.1 | | Jud. Ialomita | Nr. niveluri:1; S. construita la sol:1 mp; STALP |

## B. Partea II. Proprietari şi acte

| Inscrieri privitoare la dreptul de proprietate şi alte drepturi reale | | Referinţe |
|---|---|---|
| / | | |
| Act Normativ nr. 123, din 10/07/2012 emis de PARLAMENTUL ROMÂNIEI; | | |
| B1 | Intabulare, drept de PROPRIETATE, dobandit prin Lege, cota actuala 1/1, cota initiala 1/1 | A1, A1.1 |
| | 1) **STATUL ROMÂN**, CIF:9999999999999 | |

## C. Partea III. SARCINI .

| Inscrieri privind dezmembramintele dreptului de proprietate, drepturi reale de garanţie şi sarcini | Referinţe |
|---|---|
| NU SUNT | |

*Document care conține date cu caracter personal, protejat de prevederile Regulamentului (UE) nr. 679/2016 și Legii 190/2018*

# Anexa Nr. 1 La Partea I

## Teren

| Nr cadastral | Suprafaţa (mp)* | Observaţii / Referinţe |
|---|---|---|
| | 1 | |

* Suprafaţa este determinată in planul de proiecţie Stereo 70.

DETALII LINIARE IMOBIL




## Date referitoare la teren

| Crt | Categorie folosință | Intra vilan | Suprafaţa (mp) | Tarla | Parcelă | Nr. topo | Observaţii / Referinţe |
|---|---|---|---|---|---|---|---|
| 1 | curti constructii | NU | 1 | 899/4 | 1/21 | - | |

## Date referitoare la construcţii

| Crt | Număr | Destinaţie construcţie | Supraf. (mp) | Situaţie juridică | Observaţii / Referinţe |
|---|---|---|---|---|---|
| A1.1 | | constructii industriale si edilitare | 1 | Cu acte | Nr. niveluri:1; S. construita la sol:1 mp; STALP |

**Lungime Segmente**
**1) Valorile lungimilor segmentelor sunt obţinute din proiecţie în plan.**

| Punct început | X / Y | Punct sfârşit | X / Y | Lungime segment (** (m) |
|---|---|---|---|---|
| 1 | 725.660,664<br>359.812,337 | 2 | 725.660,664<br>359.811,137 | 1.2 |
| 2 | 725.660,664<br>359.811,137 | 3 | 725.661,864<br>359.811,137 | 1.2 |
| 3 | 725.661,864<br>359.811,137 | 4 | 725.661,864<br>359.812,337 | 1.2 |

*Document care conține date cu caracter personal, protejat de prevederile Regulamentului (UE) nr. 679/2016 și Legii 190/2018*

| Punct început | X / Y | Punct sfârşit | X / Y | Lungime segment (** (m) |
|---|---|---|---|---|
| 4 | 725.661,864<br>359.812,337 | 1 | 725.660,664<br>359.812,337 | 1.2 |

** Lungimile segmentelor sunt determinate în planul de proiecţie Stereo 70 şi sunt rotunjite la 1 milimetru.
*** Distanţa dintre puncte este formată din segmente cumulate ce sunt mai mici decât valoarea 1 milimetru.

*Document care conține date cu caracter personal, protejat de prevederile Regulamentului (UE) nr. 679/2016 și Legii 190/2018*

# DATE DESPRE IMOBILUL NR. 4458

**Oficiul de Cadastru şi Publicitate Imobiliară IALOMITA**
**Biroul de Cadastru şi Publicitate Imobiliară Slobozia**

## A. Partea I. Descrierea imobilului

**TEREN** Extravilan

**Adresa:** Jud. Ialomita

| Nr. Crt | Nr cadastral Nr. topografic | Suprafaţa* (mp) | Observaţii / Referinţe |
|---|---|---|---|
| A1 | | 1 | Sector cadastral:17 Teren neimprejmuit; |

**Construcţii**

| Crt | Nr cadastral Nr. topografic | Adresa | Observaţii / Referinţe |
|---|---|---|---|
| A1.1 | | Jud. Ialomita | Nr. niveluri:1; S. construita la sol:1 mp; STALP |

## B. Partea II. Proprietari şi acte

| Inscrieri privitoare la dreptul de proprietate şi alte drepturi reale | | Referinţe |
|---|---|---|
| / | | |
| Act Normativ nr. 123, din 10/07/2012 emis de PARLAMENTUL ROMÂNIEI; | | |
| B1 | Intabulare, drept de PROPRIETATE, dobandit prin Lege, cota actuala 1/1, cota initiala 1/1 | A1, A1.1 |
| | 1) **STATUL ROMÂN**, CIF:9999999999999 | |

## C. Partea III. SARCINI .

| Inscrieri privind dezmembramintele dreptului de proprietate, drepturi reale de garanţie şi sarcini | Referinţe |
|---|---|
| NU SUNT | |

*Document care conține date cu caracter personal, protejat de prevederile Regulamentului (UE) nr. 679/2016 și Legii 190/2018*

# Anexa Nr. 1 La Partea I

## Teren

| Nr cadastral | Suprafaţa (mp)* | Observaţii / Referinţe |
|---|---|---|
| | 1 | |

* Suprafaţa este determinată in planul de proiecţie Stereo 70.

DETALII LINIARE IMOBIL




## Date referitoare la teren

| Crt | Categorie folosinţă | Intra vilan | Suprafaţa (mp) | Tarla | Parcelă | Nr. topo | Observaţii / Referinţe |
|---|---|---|---|---|---|---|---|
| 1 | curti constructii | NU | 1 | 899/4 | 1/20 | - | |

## Date referitoare la construcţii

| Crt | Număr | Destinaţie construcţie | Supraf. (mp) | Situaţie juridică | Observaţii / Referinţe |
|---|---|---|---|---|---|
| A1.1 | | constructii industriale si edilitare | 1 | Cu acte | Nr. niveluri:1; S. construita la sol:1 mp; STALP |

**Lungime Segmente**
**1) Valorile lungimilor segmentelor sunt obţinute din proiecţie în plan.**

| Punct început | X / Y | Punct sfârşit | X / Y | Lungime segment (** (m) |
|---|---|---|---|---|
| 1 | 725.649,972<br>359.753,681 | 2 | 725.649,972<br>359.752,481 | 1.2 |
| 2 | 725.649,972<br>359.752,481 | 3 | 725.651,172<br>359.752,481 | 1.2 |
| 3 | 725.651,172<br>359.752,481 | 4 | 725.651,172<br>359.753,681 | 1.2 |

*Document care conține date cu caracter personal, protejat de prevederile Regulamentului (UE) nr. 679/2016 și Legii 190/2018*

| Punct început | X / Y | Punct sfârşit | X / Y | Lungime segment (** (m) |
|---|---|---|---|---|
| 4 | 725.651,172<br>359.753,681 | 1 | 725.649,972<br>359.753,681 | 1.2 |

** Lungimile segmentelor sunt determinate în planul de proiecţie Stereo 70 şi sunt rotunjite la 1 milimetru.
*** Distanţa dintre puncte este formată din segmente cumulate ce sunt mai mici decât valoarea 1 milimetru.

*Document care conține date cu caracter personal, protejat de prevederile Regulamentului (UE) nr. 679/2016 și Legii 190/2018*

# DATE DESPRE IMOBILUL NR. 4462

**Oficiul de Cadastru şi Publicitate Imobiliară IALOMITA**
**Biroul de Cadastru şi Publicitate Imobiliară Slobozia**

## A. Partea I. Descrierea imobilului

**TEREN** Extravilan

**Adresa:** Jud. Ialomita

| Nr. Crt | Nr cadastral Nr. topografic | Suprafaţa* (mp) | Observaţii / Referinţe |
|---|---|---|---|
| A1 | | 1 | Sector cadastral:17 Teren neimprejmuit; |

**Construcţii**

| Crt | Nr cadastral Nr. topografic | Adresa | Observaţii / Referinţe |
|---|---|---|---|
| A1.1 | | Jud. Ialomita | Nr. niveluri:1; S. construita la sol:1 mp; STALP |

## B. Partea II. Proprietari şi acte

| Inscrieri privitoare la dreptul de proprietate şi alte drepturi reale | | Referinţe |
|---|---|---|
| / | | |
| Act Normativ nr. 123, din 10/07/2012 emis de PARLAMENTUL ROMÂNIEI; | | |
| B1 | Intabulare, drept de PROPRIETATE, dobandit prin Lege, cota actuala 1/1, cota initiala 1/1 | A1, A1.1 |
| | 1) **STATUL ROMÂN**, CIF:9999999999999 | |

## C. Partea III. SARCINI .

| Inscrieri privind dezmembramintele dreptului de proprietate, drepturi reale de garanţie şi sarcini | Referinţe |
|---|---|
| NU SUNT | |

*Document care conține date cu caracter personal, protejat de prevederile Regulamentului (UE) nr. 679/2016 și Legii 190/2018*

# Anexa Nr. 1 La Partea I

## Teren

| Nr cadastral | Suprafaţa (mp)* | Observaţii / Referinţe |
|---|---|---|
| | 1 | |

* Suprafaţa este determinată in planul de proiecţie Stereo 70.

DETALII LINIARE IMOBIL




## Date referitoare la teren

| Crt | Categorie folosință | Intra vilan | Suprafaţa (mp) | Tarla | Parcelă | Nr. topo | Observaţii / Referinţe |
|---|---|---|---|---|---|---|---|
| 1 | curti constructii | NU | 1 | 899/4 | 1/19 | - | |

## Date referitoare la construcţii

| Crt | Număr | Destinaţie construcţie | Supraf. (mp) | Situaţie juridică | Observaţii / Referinţe |
|---|---|---|---|---|---|
| A1.1 | | constructii industriale si edilitare | 1 | Cu acte | Nr. niveluri:1; S. construita la sol:1 mp; STALP |

**Lungime Segmente**
**1) Valorile lungimilor segmentelor sunt obţinute din proiecţie în plan.**

| Punct început | X / Y | Punct sfârşit | X / Y | Lungime segment (** (m) |
|---|---|---|---|---|
| 1 | 725.638,884<br>359.698,791 | 2 | 725.637,684<br>359.698,791 | 1.2 |
| 2 | 725.637,684<br>359.698,791 | 3 | 725.637,684<br>359.697,591 | 1.2 |
| 3 | 725.637,684<br>359.697,591 | 4 | 725.638,884<br>359.697,591 | 1.2 |

*Document care conține date cu caracter personal, protejat de prevederile Regulamentului (UE) nr. 679/2016 și Legii 190/2018*

| Punct început | X / Y | Punct sfârşit | X / Y | Lungime segment (** (m) |
|---|---|---|---|---|
| 4 | 725.638,884<br>359.697,591 | 1 | 725.638,884<br>359.698,791 | 1.2 |

** Lungimile segmentelor sunt determinate în planul de proiecţie Stereo 70 şi sunt rotunjite la 1 milimetru.
*** Distanţa dintre puncte este formată din segmente cumulate ce sunt mai mici decât valoarea 1 milimetru.

*Document care conține date cu caracter personal, protejat de prevederile Regulamentului (UE) nr. 679/2016 și Legii 190/2018*

# DATE DESPRE IMOBILUL NR. 4464

**Oficiul de Cadastru şi Publicitate Imobiliară IALOMITA**
**Biroul de Cadastru şi Publicitate Imobiliară Slobozia**

## A. Partea I. Descrierea imobilului

**TEREN** Extravilan

**Adresa:** Jud. Ialomita

| Nr. Crt | Nr cadastral Nr. topografic | Suprafaţa* (mp) | Observaţii / Referinţe |
|---|---|---|---|
| A1 | | 1 | Sector cadastral:17 Teren neimprejmuit; |

**Construcţii**

| Crt | Nr cadastral Nr. topografic | Adresa | Observaţii / Referinţe |
|---|---|---|---|
| A1.1 | | Jud. Ialomita | Nr. niveluri:1; S. construita la sol:1 mp; STALP |

## B. Partea II. Proprietari şi acte

| Inscrieri privitoare la dreptul de proprietate şi alte drepturi reale | | Referinţe |
|---|---|---|
| / | | |
| Act Normativ nr. 123, din 10/07/2012 emis de PARLAMENTUL ROMÂNIEI; | | |
| B1 | Intabulare, drept de PROPRIETATE, dobandit prin Lege, cota actuala 1/1, cota initiala 1/1 | A1, A1.1 |
| | 1) **STATUL ROMÂN**, CIF:9999999999999 | |

## C. Partea III. SARCINI .

| Inscrieri privind dezmembramintele dreptului de proprietate, drepturi reale de garanţie şi sarcini | Referinţe |
|---|---|
| NU SUNT | |

*Document care conține date cu caracter personal, protejat de prevederile Regulamentului (UE) nr. 679/2016 și Legii 190/2018*

# Anexa Nr. 1 La Partea I

## Teren

| Nr cadastral | Suprafaţa (mp)* | Observaţii / Referinţe |
|---|---|---|
| | 1 | |

* Suprafaţa este determinată in planul de proiecţie Stereo 70.

DETALII LINIARE IMOBIL




## Date referitoare la teren

| Crt | Categorie folosinţă | Intra vilan | Suprafaţa (mp) | Tarla | Parcelă | Nr. topo | Observaţii / Referinţe |
|---|---|---|---|---|---|---|---|
| 1 | curti constructii | NU | 1 | 899/4 | 1/18 | - | |

## Date referitoare la construcţii

| Crt | Număr | Destinaţie construcţie | Supraf. (mp) | Situaţie juridică | Observaţii / Referinţe |
|---|---|---|---|---|---|
| A1.1 | | constructii industriale si edilitare | 1 | Cu acte | Nr. niveluri:1; S. construita la sol:1 mp; STALP |

**Lungime Segmente**
**1) Valorile lungimilor segmentelor sunt obţinute din proiecţie în plan.**

| Punct început | X / Y | Punct sfârşit | X / Y | Lungime segment (** (m) |
|---|---|---|---|---|
| 1 | 725.629,023<br>359.634,143 | 2 | 725.629,023<br>359.632,943 | 1.2 |
| 2 | 725.629,023<br>359.632,943 | 3 | 725.630,223<br>359.632,943 | 1.2 |
| 3 | 725.630,223<br>359.632,943 | 4 | 725.630,223<br>359.634,143 | 1.2 |

*Document care conține date cu caracter personal, protejat de prevederile Regulamentului (UE) nr. 679/2016 și Legii 190/2018*

| Punct început | X / Y | Punct sfârşit | X / Y | Lungime segment (** (m) |
|---|---|---|---|---|
| 4 | 725.630,223<br>359.634,143 | 1 | 725.629,023<br>359.634,143 | 1.2 |

** Lungimile segmentelor sunt determinate în planul de proiecţie Stereo 70 şi sunt rotunjite la 1 milimetru.
*** Distanţa dintre puncte este formată din segmente cumulate ce sunt mai mici decât valoarea 1 milimetru.

*Document care conține date cu caracter personal, protejat de prevederile Regulamentului (UE) nr. 679/2016 și Legii 190/2018*

# DATE DESPRE IMOBILUL NR. 4468

**Oficiul de Cadastru şi Publicitate Imobiliară IALOMITA**
**Biroul de Cadastru şi Publicitate Imobiliară Slobozia**

## A. Partea I. Descrierea imobilului

**TEREN** Extravilan

**Adresa:** Jud. Ialomita

| Nr. Crt | Nr cadastral Nr. topografic | Suprafaţa* (mp) | Observaţii / Referinţe |
|---|---|---|---|
| A1 | | 1 | Sector cadastral:17 Teren neimprejmuit; |

**Construcţii**

| Crt | Nr cadastral Nr. topografic | Adresa | Observaţii / Referinţe |
|---|---|---|---|
| A1.1 | | Jud. Ialomita | Nr. niveluri:1; S. construita la sol:1 mp; STALP |

## B. Partea II. Proprietari şi acte

| Inscrieri privitoare la dreptul de proprietate şi alte drepturi reale | | Referinţe |
|---|---|---|
| / | | |
| Act Normativ nr. 123, din 10/07/2012 emis de PARLAMENTUL ROMÂNIEI; | | |
| B1 | Intabulare, drept de PROPRIETATE, dobandit prin Lege, cota actuala 1/1, cota initiala 1/1 | A1, A1.1 |
| | 1) **STATUL ROMÂN**, CIF:9999999999999 | |

## C. Partea III. SARCINI .

| Inscrieri privind dezmembramintele dreptului de proprietate, drepturi reale de garanţie şi sarcini | Referinţe |
|---|---|
| NU SUNT | |

*Document care conține date cu caracter personal, protejat de prevederile Regulamentului (UE) nr. 679/2016 și Legii 190/2018*

# Anexa Nr. 1 La Partea I

## Teren

| Nr cadastral | Suprafaţa (mp)* | Observaţii / Referinţe |
|---|---|---|
| | 1 | |

* Suprafaţa este determinată in planul de proiecţie Stereo 70.

DETALII LINIARE IMOBIL




## Date referitoare la teren

| Crt | Categorie folosinţă | Intra vilan | Suprafaţa (mp) | Tarla | Parcelă | Nr. topo | Observaţii / Referinţe |
|---|---|---|---|---|---|---|---|
| 1 | curti constructii | NU | 1 | 899/4 | 1/17 | - | |

## Date referitoare la construcţii

| Crt | Număr | Destinaţie construcţie | Supraf. (mp) | Situaţie juridică | Observaţii / Referinţe |
|---|---|---|---|---|---|
| A1.1 | | constructii industriale si edilitare | 1 | Cu acte | Nr. niveluri:1; S. construita la sol:1 mp; STALP |

**Lungime Segmente**
**1) Valorile lungimilor segmentelor sunt obţinute din proiecţie în plan.**

| Punct început | X / Y | Punct sfârşit | X / Y | Lungime segment (** (m) |
|---|---|---|---|---|
| 1 | 725.617,421<br>359.576,169 | 2 | 725.617,421<br>359.574,969 | 1.2 |
| 2 | 725.617,421<br>359.574,969 | 3 | 725.618,621<br>359.574,969 | 1.2 |
| 3 | 725.618,621<br>359.574,969 | 4 | 725.618,621<br>359.576,169 | 1.2 |

*Document care conține date cu caracter personal, protejat de prevederile Regulamentului (UE) nr. 679/2016 și Legii 190/2018*

| Punct început | X / Y | Punct sfârşit | X / Y | Lungime segment (** (m) |
|---|---|---|---|---|
| 4 | 725.618,621<br>359.576,169 | 1 | 725.617,421<br>359.576,169 | 1.2 |

** Lungimile segmentelor sunt determinate în planul de proiecţie Stereo 70 şi sunt rotunjite la 1 milimetru.
*** Distanţa dintre puncte este formată din segmente cumulate ce sunt mai mici decât valoarea 1 milimetru.

*Document care conține date cu caracter personal, protejat de prevederile Regulamentului (UE) nr. 679/2016 și Legii 190/2018*

# DATE DESPRE IMOBILUL NR. 4471

**Oficiul de Cadastru şi Publicitate Imobiliară IALOMITA**
**Biroul de Cadastru şi Publicitate Imobiliară Slobozia**

## A. Partea I. Descrierea imobilului

**TEREN** Extravilan

**Adresa:** Jud. Ialomita

| Nr. Crt | Nr cadastral Nr. topografic | Suprafaţa* (mp) | Observaţii / Referinţe |
|---|---|---|---|
| A1 | | 1 | Sector cadastral:17 Teren neimprejmuit; |

**Construcţii**

| Crt | Nr cadastral Nr. topografic | Adresa | Observaţii / Referinţe |
|---|---|---|---|
| A1.1 | | Jud. Ialomita | Nr. niveluri:1; S. construita la sol:1 mp; STALP |

## B. Partea II. Proprietari şi acte

| Inscrieri privitoare la dreptul de proprietate şi alte drepturi reale | | Referinţe |
|---|---|---|
| / | | |
| Act Normativ nr. 123, din 10/07/2012 emis de PARLAMENTUL ROMÂNIEI; | | |
| B1 | Intabulare, drept de PROPRIETATE, dobandit prin Lege, cota actuala 1/1, cota initiala 1/1 | A1, A1.1 |
| | 1) **STATUL ROMÂN**, CIF:9999999999999 | |

## C. Partea III. SARCINI .

| Inscrieri privind dezmembramintele dreptului de proprietate, drepturi reale de garanţie şi sarcini | Referinţe |
|---|---|
| NU SUNT | |

*Document care conține date cu caracter personal, protejat de prevederile Regulamentului (UE) nr. 679/2016 și Legii 190/2018*

# Anexa Nr. 1 La Partea I

## Teren

| Nr cadastral | Suprafaţa (mp)* | Observaţii / Referinţe |
|---|---|---|
| | 1 | |

* Suprafaţa este determinată in planul de proiecţie Stereo 70.

DETALII LINIARE IMOBIL




## Date referitoare la teren

| Crt | Categorie folosință | Intra vilan | Suprafaţa (mp) | Tarla | Parcelă | Nr. topo | Observaţii / Referinţe |
|---|---|---|---|---|---|---|---|
| 1 | curti constructii | NU | 1 | 899/4 | 1/16 | - | |

## Date referitoare la construcţii

| Crt | Număr | Destinaţie construcţie | Supraf. (mp) | Situaţie juridică | Observaţii / Referinţe |
|---|---|---|---|---|---|
| A1.1 | | constructii industriale si edilitare | 1 | Cu acte | Nr. niveluri:1; S. construita la sol:1 mp; STALP |

**Lungime Segmente**
**1) Valorile lungimilor segmentelor sunt obţinute din proiecţie în plan.**

| Punct început | X / Y | Punct sfârşit | X / Y | Lungime segment (** (m) |
|---|---|---|---|---|
| 1 | 725.607,237<br>359.514,675 | 2 | 725.606,037<br>359.514,675 | 1.2 |
| 2 | 725.606,037<br>359.514,675 | 3 | 725.606,037<br>359.513,475 | 1.2 |
| 3 | 725.606,037<br>359.513,475 | 4 | 725.607,237<br>359.513,475 | 1.2 |

*Document care conține date cu caracter personal, protejat de prevederile Regulamentului (UE) nr. 679/2016 și Legii 190/2018*

| Punct început | X / Y | Punct sfârşit | X / Y | Lungime segment (** (m) |
|---|---|---|---|---|
| 4 | 725.607,237<br>359.513,475 | 1 | 725.607,237<br>359.514,675 | 1.2 |

** Lungimile segmentelor sunt determinate în planul de proiecţie Stereo 70 şi sunt rotunjite la 1 milimetru.
*** Distanţa dintre puncte este formată din segmente cumulate ce sunt mai mici decât valoarea 1 milimetru.

*Document care conține date cu caracter personal, protejat de prevederile Regulamentului (UE) nr. 679/2016 și Legii 190/2018*

# DATE DESPRE IMOBILUL NR. 4472

**Oficiul de Cadastru şi Publicitate Imobiliară IALOMITA**
**Biroul de Cadastru şi Publicitate Imobiliară Slobozia**

## A. Partea I. Descrierea imobilului

**TEREN** Extravilan

**Adresa:** Jud. Ialomita

| Nr. Crt | Nr cadastral Nr. topografic | Suprafaţa* (mp) | Observaţii / Referinţe |
|---|---|---|---|
| A1 | 21467 | 48.276 | Sector cadastral:17 Teren neimprejmuit; |

## B. Partea II. Proprietari şi acte

| Inscrieri privitoare la dreptul de proprietate şi alte drepturi reale | | Referinţe |
|---|---|---|
| **17890 / 19/03/2014** | | |
| Act Notarial nr. 820, din 18/03/2014 emis de PAUN MARIANA; | | |
| B1 | Se infiinteaza cartea funciara 21467 a imobilului cu numarul cadastral 21467/Giurgeni, rezultat din dezmembrarea imobilului cu numarul cadastral 21332 inscris in cartea funciara 21332; | A1 |
| **21183 / 04/03/2025** | | |
| Act Administrativ nr. 156, din 29/09/2017 emis de CONSILIUL JUDETEAN IALOMITA; | | |
| B5 | Intabulare, drept de PROPRIETATEpublică, dobandit prin Lege, cota actuala 1/1, cota initiala 1/1 | A1 |
| | 1) **JUDEȚUL IALOMIȚA**, CIF:4231776 | |

## C. Partea III. SARCINI .

| Inscrieri privind dezmembramintele dreptului de proprietate, drepturi reale de garanţie şi sarcini | Referinţe |
|---|---|
| NU SUNT | |

# Anexa Nr. 1 La Partea I

## Teren

| Nr cadastral | Suprafaţa (mp)* | Observaţii / Referinţe |
|---|---|---|
| 21467 | 48.276 | |

* Suprafaţa este determinată in planul de proiecţie Stereo 70.

DETALII LINIARE IMOBIL

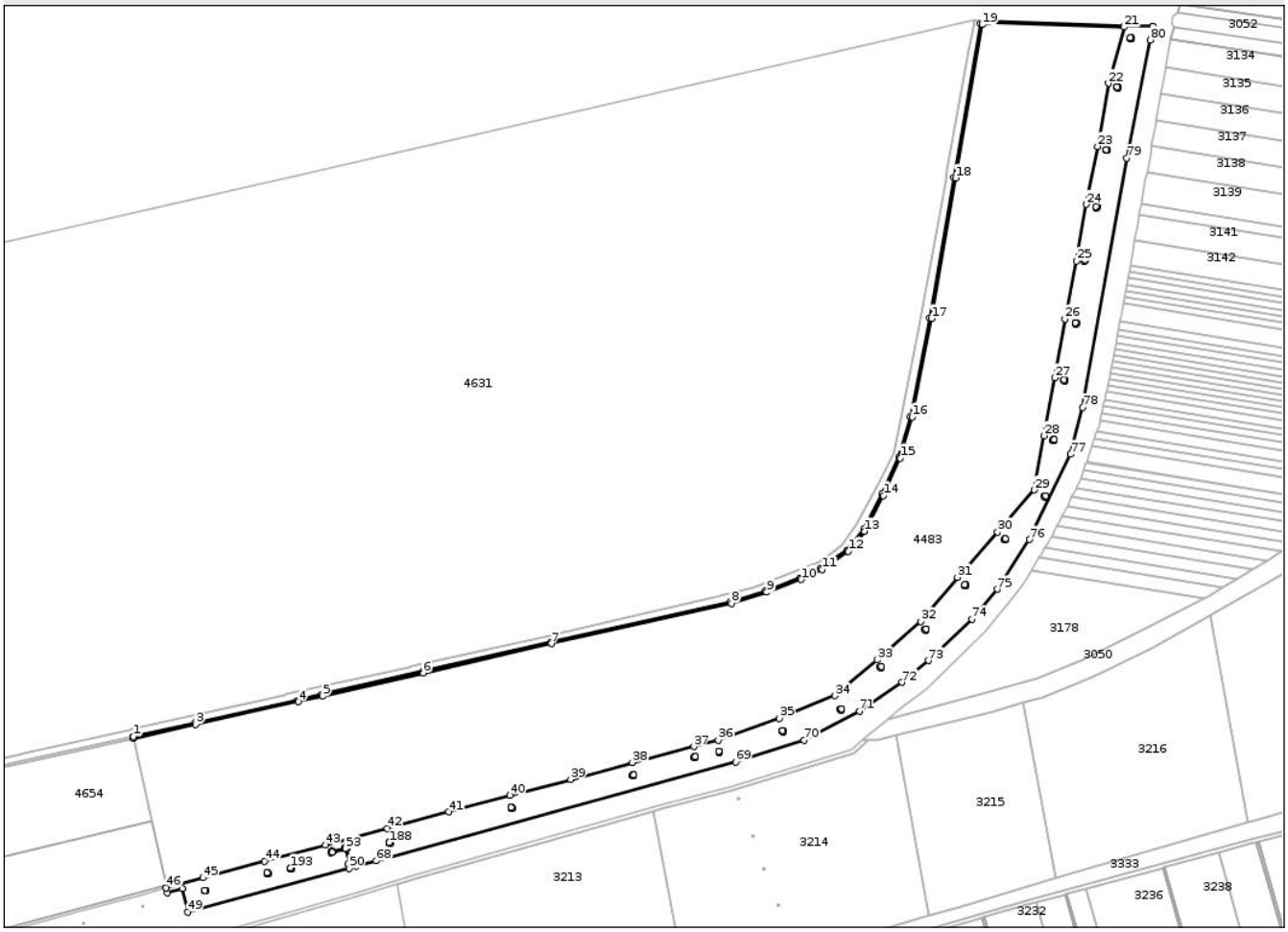


## Date referitoare la teren

| Crt | Categorie folosință | Intra vilan | Suprafaţa (mp) | Tarla | Parcelă | Nr. topo | Observaţii / Referinţe |
|---|---|---|---|---|---|---|---|
| 1 | arabil | NU | 48.276 | 899/4 | 1 | - | LOT 1 |

**Lungime Segmente**

**1) Valorile lungimilor segmentelor sunt obţinute din proiecţie în plan.**

| Punct început | X / Y | Punct sfârşit | X / Y | Lungime segment |
|---|---|---|---|---|
| 1 | 724.660,378<br>359.209,424 | 2 | 724.660,775<br>359.207,631 | 1.836 |
| 4 | 724.830,039<br>359.245,225 | 5 | 724.855,311<br>359.251,012 | 25.926 |
| 7 | 725.090,162<br>359.304,796 | 8 | 725.275,323<br>359.346,348 | 189.766 |
| 10 | 725.347,026<br>359.370,684 | 11 | 725.368,89<br>359.380,946 | 24.152 |
| 13 | 725.412,405<br>359.420,175 | 14 | 725.431,665<br>359.456,949 | 41.512 |
| 16 | 725.461,184<br>359.537,611 | 17 | 725.480,925<br>359.638,736 | 103.034 |

| Punct început | X / Y | Punct sfârşit | X / Y | Lungime segment |
|---|---|---|---|---|
| 2 | 724.660,775<br>359.207,631 | 3 | 724.724,607<br>359.221,808 | 65.387 |
| 5 | 724.855,311<br>359.251,012 | 6 | 724.958,734<br>359.274,697 | 106.1 |
| 8 | 725.275,323<br>359.346,348 | 9 | 725.311,54<br>359.357,768 | 37.975 |
| 11 | 725.368,89<br>359.380,946 | 12 | 725.395,483<br>359.399,594 | 32.48 |
| 14 | 725.431,665<br>359.456,949 | 15 | 725.448,838<br>359.495,46 | 42.166 |
| 17 | 725.480,925<br>359.638,736 | 18 | 725.505,868<br>359.782,961 | 146.366 |

| Punct început | X / Y | Punct sfârşit | X / Y | Lungime segment |
|---|---|---|---|---|
| 3 | 724.724,607<br>359.221,808 | 4 | 724.830,039<br>359.245,225 | 108.001 |
| 6 | 724.958,734<br>359.274,697 | 7 | 725.090,162<br>359.304,796 | 134.831 |
| 9 | 725.311,54<br>359.357,768 | 10 | 725.347,026<br>359.370,684 | 37.763 |
| 12 | 725.395,483<br>359.399,594 | 13 | 725.412,405<br>359.420,175 | 26.645 |
| 15 | 725.448,838<br>359.495,46 | 16 | 725.461,184<br>359.537,611 | 43.922 |
| 18 | 725.505,868<br>359.782,961 | 19 | 725.533,109<br>359.940,467 | 159.844 |

*Document care conține date cu caracter personal, protejat de prevederile Regulamentului (UE) nr. 679/2016 și Legii 190/2018*

| Punct început | X / Y | Punct sfârşit | X / Y | Lungime segment |
|---|---|---|---|---|
| 19 | 725.533,109 359.940,467 | 20 | 725.539,274 359.943,398 | 6.826 |
| 22 | 725.662,78 359.880,208 | 23 | 725.651,893 359.815,466 | 65.651 |
| 25 | 725.630,101 359.697,64 | 26 | 725.618,301 359.638,173 | 60.626 |
| 28 | 725.596,688 359.518,353 | 29 | 725.586,443 359.462,744 | 56.545 |
| 31 | 725.507,629 359.373,004 | 32 | 725.470,231 359.327,42 | 58.962 |
| 34 | 725.381,84 359.251,335 | 35 | 725.324,769 359.228,166 | 61.595 |
| 37 | 725.236,824 359.199,256 | 38 | 725.173,617 359.182,909 | 65.287 |
| 40 | 725.047,791 359.148,995 | 41 | 724.984,616 359.132,071 | 65.403 |
| 43 | 724.857,874 359.098,088 | 44 | 724.795,157 359.081,269 | 64.933 |
| 46 | 724.694,472 359.054,233 | 47 | 724.695,559 359.049,291 | 5.06 |
| 49 | 724.716,411 359.029,086 | 50 | 724.882,191 359.074,13 | 171.79 |
| 52 | 724.882,865 359.079,028 | 53 | 724.878,615 359.094,168 | 15.725 |
| 55 | 724.865,187 359.090,495 | 56 | 724.863,845 359.090,097 | 1.4 |
| 58 | 724.864,788 359.091,841 | 59 | 724.864,908 359.091,436 | 0.422 |
| 61 | 724.877,964 359.095,439 | 62 | 724.879,306 359.095,837 | 1.4 |
| 64 | 724.879,107 359.094,314 | 65 | 724.883,343 359.079,164 | 15.731 |
| 67 | 724.889,863 359.076,214 | 68 | 724.910,277 359.081,761 | 21.154 |
| 70 | 725.349,986 359.205,695 | 71 | 725.406,966 359.235,641 | 64.37 |
| 73 | 725.477,875 359.287,519 | 74 | 725.522,423 359.329,912 | 61.495 |
| 76 | 725.581,514 359.411,735 | 77 | 725.624,195 359.499,293 | 97.407 |
| 79 | 725.681,622 359.803,339 | 80 | 725.706,158 359.924,683 | 123.8 |
| 82 | 725.708,686 359.938,659 | 83 | 725.679,491 359.939,275 | 29.201 |
| 85 | 725.531,422 359.941,453 | 86 | 725.504,065 359.783,273 | 160.528 |
| 88 | 725.459,444 359.538,255 | 89 | 725.447,258 359.496,648 | 43.355 |
| 91 | 725.411,33 359.422,395 | 92 | 725.393,899 359.400,874 | 27.695 |
| 94 | 725.345,608 359.372,18 | 95 | 725.310,416 359.359,371 | 37.451 |
| 97 | 725.089,54 359.306,539 | 98 | 724.958,101 359.276,438 | 134.842 |
| 100 | 724.829,422 359.246,97 | 101 | 724.724,006 359.223,556 | 107.985 |
| 103 | 725.685,235 359.927,083 | 104 | 725.686,435 359.927,083 | 1.2 |
| 106 | 725.685,235 359.925,883 | 107 | 725.685,235 359.927,083 | 1.2 |
| 109 | 725.672,783 359.876,57 | 110 | 725.672,783 359.875,37 | 1.2 |
| 112 | 725.671,583 359.876,57 | 113 | 725.660,664 359.812,337 | 65.154 |
| 115 | 725.661,864 359.811,137 | 116 | 725.660,664 359.811,137 | 1.2 |

| Punct început | X / Y | Punct sfârşit | X / Y | Lungime segment |
|---|---|---|---|---|
| 20 | 725.539,274 359.943,398 | 21 | 725.679,07 359.937,92 | 139.903 |
| 23 | 725.651,893 359.815,466 | 24 | 725.640,331 359.755,966 | 60.613 |
| 26 | 725.618,301 359.638,173 | 27 | 725.607,5 359.577,858 | 61.274 |
| 29 | 725.586,443 359.462,744 | 30 | 725.548,917 359.419,394 | 57.336 |
| 32 | 725.470,231 359.327,42 | 33 | 725.424,952 359.288,299 | 59.838 |
| 35 | 725.324,769 359.228,166 | 36 | 725.261,838 359.205,959 | 66.734 |
| 38 | 725.173,617 359.182,909 | 39 | 725.110,146 359.165,496 | 65.816 |
| 41 | 724.984,616 359.132,071 | 42 | 724.921,674 359.115,115 | 65.186 |
| 44 | 724.795,157 359.081,269 | 45 | 724.732,059 359.064,418 | 65.309 |
| 47 | 724.695,559 359.049,291 | 48 | 724.710,994 359.053,489 | 15.996 |
| 50 | 724.882,191 359.074,13 | 51 | 724.880,932 359.078,477 | 4.526 |
| 53 | 724.878,615 359.094,168 | 54 | 724.865,051 359.090,955 | 13.939 |
| 56 | 724.863,845 359.090,097 | 57 | 724.863,446 359.091,442 | 1.403 |
| 59 | 724.864,908 359.091,436 | 60 | 724.878,21 359.094,611 | 13.676 |
| 62 | 724.879,306 359.095,837 | 63 | 724.879,706 359.094,492 | 1.403 |
| 65 | 724.883,343 359.079,164 | 66 | 724.888,474 359.080,626 | 5.335 |
| 68 | 724.910,277 359.081,761 | 69 | 725.279,587 359.183,179 | 382.982 |
| 71 | 725.406,966 359.235,641 | 72 | 725.450,862 359.265,165 | 52.901 |
| 74 | 725.522,423 359.329,912 | 75 | 725.548,592 359.360,701 | 40.408 |
| 77 | 725.624,195 359.499,293 | 78 | 725.636,435 359.547,375 | 49.615 |
| 80 | 725.706,158 359.924,683 | 81 | 725.708,681 359.938,626 | 14.169 |
| 83 | 725.679,491 359.939,275 | 84 | 725.537,874 359.944,52 | 141.714 |
| 86 | 725.504,065 359.783,273 | 87 | 725.479,131 359.639,101 | 146.312 |
| 89 | 725.447,258 359.496,648 | 90 | 725.430,286 359.458,589 | 41.672 |
| 92 | 725.393,899 359.400,874 | 93 | 725.366,961 359.381,987 | 32.899 |
| 95 | 725.310,416 359.359,371 | 96 | 725.274,505 359.348,047 | 37.654 |
| 98 | 724.958,101 359.276,438 | 99 | 724.854,678 359.252,753 | 106.1 |
| 101 | 724.724,006 359.223,556 | 102 | 724.660,378 359.209,424 | 65.178 |
| 104 | 725.686,435 359.927,083 | 105 | 725.686,435 359.925,883 | 1.2 |
| 107 | 725.685,235 359.927,083 | 108 | 725.671,583 359.876,57 | 52.325 |
| 110 | 725.672,783 359.875,37 | 111 | 725.671,583 359.875,37 | 1.2 |
| 113 | 725.660,664 359.812,337 | 114 | 725.661,864 359.812,337 | 1.2 |
| 116 | 725.660,664 359.811,137 | 117 | 725.660,664 359.812,337 | 1.2 |

| Punct început | X / Y | Punct sfârşit | X / Y | Lungime segment |
|---|---|---|---|---|
| 21 | 725.679,07 359.937,92 | 22 | 725.662,78 359.880,208 | 59.967 |
| 24 | 725.640,331 359.755,966 | 25 | 725.630,101 359.697,64 | 59.216 |
| 27 | 725.607,5 359.577,858 | 28 | 725.596,688 359.518,353 | 60.479 |
| 30 | 725.548,917 359.419,394 | 31 | 725.507,629 359.373,004 | 62.103 |
| 33 | 725.424,952 359.288,299 | 34 | 725.381,84 359.251,335 | 56.789 |
| 36 | 725.261,838 359.205,959 | 37 | 725.236,824 359.199,256 | 25.897 |
| 39 | 725.110,146 359.165,496 | 40 | 725.047,791 359.148,995 | 64.501 |
| 42 | 724.921,674 359.115,115 | 43 | 724.857,874 359.098,088 | 66.033 |
| 45 | 724.732,059 359.064,418 | 46 | 724.694,472 359.054,233 | 38.942 |
| 48 | 724.710,994 359.053,489 | 49 | 724.716,411 359.029,086 | 24.997 |
| 51 | 724.880,932 359.078,477 | 52 | 724.882,865 359.079,028 | 2.01 |
| 54 | 724.865,051 359.090,955 | 55 | 724.865,187 359.090,495 | 0.48 |
| 57 | 724.863,446 359.091,442 | 58 | 724.864,788 359.091,841 | 1.4 |
| 60 | 724.878,21 359.094,611 | 61 | 724.877,964 359.095,439 | 0.864 |
| 63 | 724.879,706 359.094,492 | 64 | 724.879,107 359.094,314 | 0.625 |
| 66 | 724.888,474 359.080,626 | 67 | 724.889,863 359.076,214 | 4.625 |
| 69 | 725.279,587 359.183,179 | 70 | 725.349,986 359.205,695 | 73.912 |
| 72 | 725.450,862 359.265,165 | 73 | 725.477,875 359.287,519 | 35.063 |
| 75 | 725.548,592 359.360,701 | 76 | 725.581,514 359.411,735 | 60.732 |
| 78 | 725.636,435 359.547,375 | 79 | 725.681,622 359.803,339 | 259.922 |
| 81 | 725.708,681 359.938,626 | 82 | 725.708,686 359.938,659 | 0.033 |
| 84 | 725.537,874 359.944,52 | 85 | 725.531,422 359.941,453 | 7.144 |
| 87 | 725.479,131 359.639,101 | 88 | 725.459,444 359.538,255 | 102.75 |
| 90 | 725.430,286 359.458,589 | 91 | 725.411,33 359.422,395 | 40.858 |
| 93 | 725.366,961 359.381,987 | 94 | 725.345,608 359.372,18 | 23.497 |
| 96 | 725.274,505 359.348,047 | 97 | 725.089,54 359.306,539 | 189.565 |
| 99 | 724.854,678 359.252,753 | 100 | 724.829,422 359.246,97 | 25.91 |
| 102 | 724.660,378 359.209,424 | 103 | 725.685,235 359.927,083 | 1251.146 |
| 105 | 725.686,435 359.925,883 | 106 | 725.685,235 359.925,883 | 1.2 |
| 108 | 725.671,583 359.876,57 | 109 | 725.672,783 359.876,57 | 1.2 |
| 111 | 725.671,583 359.875,37 | 112 | 725.671,583 359.876,57 | 1.2 |
| 114 | 725.661,864 359.812,337 | 115 | 725.661,864 359.811,137 | 1.2 |
| 117 | 725.660,664 359.812,337 | 118 | 725.649,972 359.753,681 | 59.623 |

*Document care conține date cu caracter personal, protejat de prevederile Regulamentului (UE) nr. 679/2016 și Legii 190/2018*

| Punct început | X / Y | Punct sfârşit | X / Y | Lungime segment |
|---|---|---|---|---|
| 118 | 725.649,972 359.753,681 | 119 | 725.651,172 359.753,681 | 1.2 |
| 121 | 725.649,972 359.752,481 | 122 | 725.649,972 359.753,681 | 1.2 |
| 124 | 725.638,884 359.697,591 | 125 | 725.637,684 359.697,591 | 1.2 |
| 127 | 725.638,884 359.698,791 | 128 | 725.629,023 359.634,143 | 65.396 |
| 130 | 725.630,223 359.632,943 | 131 | 725.629,023 359.632,943 | 1.2 |
| 133 | 725.617,421 359.576,169 | 134 | 725.618,621 359.576,169 | 1.2 |
| 136 | 725.617,421 359.574,969 | 137 | 725.617,421 359.576,169 | 1.2 |
| 139 | 725.607,237 359.513,475 | 140 | 725.606,037 359.513,475 | 1.2 |
| 142 | 725.607,237 359.514,675 | 143 | 725.598,215 359.456,803 | 58.571 |
| 145 | 725.597,015 359.455,603 | 146 | 725.597,015 359.456,803 | 1.2 |
| 148 | 725.557,185 359.412,336 | 149 | 725.557,185 359.411,136 | 1.2 |
| 151 | 725.555,985 359.412,336 | 152 | 725.557,185 359.412,336 | 1.2 |
| 154 | 725.516,437 359.365,317 | 155 | 725.516,437 359.364,117 | 1.2 |
| 157 | 725.515,237 359.365,317 | 158 | 725.475,256 359.319,995 | 60.436 |
| 160 | 725.474,056 359.318,795 | 161 | 725.474,056 359.319,995 | 1.2 |
| 163 | 725.388,76 359.238,207 | 164 | 725.388,76 359.237,007 | 1.2 |
| 166 | 725.387,56 359.238,207 | 167 | 725.388,76 359.238,207 | 1.2 |
| 169 | 725.329,196 359.215,823 | 170 | 725.329,196 359.214,623 | 1.2 |
| 172 | 725.327,996 359.215,823 | 173 | 725.262,205 359.194,476 | 69.168 |
| 175 | 725.263,405 359.193,276 | 176 | 725.262,205 359.193,276 | 1.2 |
| 178 | 725.175,165 359.170,238 | 179 | 725.175,165 359.169,038 | 1.2 |
| 181 | 725.173,965 359.170,238 | 182 | 725.175,165 359.170,238 | 1.2 |
| 184 | 725.049,941 359.136,505 | 185 | 725.049,941 359.135,305 | 1.2 |
| 187 | 725.048,741 359.136,505 | 188 | 724.923,591 359.100,556 | 130.211 |
| 190 | 724.924,791 359.099,356 | 191 | 724.923,591 359.099,356 | 1.2 |
| 193 | 724.822,24 359.074,558 | 194 | 724.823,44 359.074,558 | 1.2 |
| 196 | 724.822,24 359.073,358 | 197 | 724.822,24 359.074,558 | 1.2 |
| 199 | 724.799,142 359.069,691 | 200 | 724.799,142 359.068,491 | 1.2 |
| 202 | 724.797,942 359.069,691 | 203 | 724.733,729 359.051,843 | 66.647 |
| 205 | 724.734,929 359.050,643 | 206 | 724.733,729 359.050,643 | 1.2 |
| 208 | 725.238,196 359.188,981 | 209 | 725.238,196 359.187,781 | 1.2 |
| 211 | 725.236,996 359.188,981 | 212 | 725.238,196 359.188,981 | 1.2 |
| 214 | 725.429,472 359.280,438 | 215 | 725.428,272 359.280,438 | 1.2 |

| Punct început | X / Y | Punct sfârşit | X / Y | Lungime segment |
|---|---|---|---|---|
| 119 | 725.651,172 359.753,681 | 120 | 725.651,172 359.752,481 | 1.2 |
| 122 | 725.649,972 359.753,681 | 123 | 725.638,884 359.698,791 | 55.999 |
| 125 | 725.637,684 359.697,591 | 126 | 725.637,684 359.698,791 | 1.2 |
| 128 | 725.629,023 359.634,143 | 129 | 725.630,223 359.634,143 | 1.2 |
| 131 | 725.629,023 359.632,943 | 132 | 725.629,023 359.634,143 | 1.2 |
| 134 | 725.618,621 359.576,169 | 135 | 725.618,621 359.574,969 | 1.2 |
| 137 | 725.617,421 359.576,169 | 138 | 725.607,237 359.514,675 | 62.332 |
| 140 | 725.606,037 359.513,475 | 141 | 725.606,037 359.514,675 | 1.2 |
| 143 | 725.598,215 359.456,803 | 144 | 725.598,215 359.455,603 | 1.2 |
| 146 | 725.597,015 359.456,803 | 147 | 725.598,215 359.456,803 | 1.2 |
| 149 | 725.557,185 359.411,136 | 150 | 725.555,985 359.411,136 | 1.2 |
| 152 | 725.557,185 359.412,336 | 153 | 725.515,237 359.365,317 | 63.011 |
| 155 | 725.516,437 359.364,117 | 156 | 725.515,237 359.364,117 | 1.2 |
| 158 | 725.475,256 359.319,995 | 159 | 725.475,256 359.318,795 | 1.2 |
| 161 | 725.474,056 359.319,995 | 162 | 725.475,256 359.319,995 | 1.2 |
| 164 | 725.388,76 359.237,007 | 165 | 725.387,56 359.237,007 | 1.2 |
| 167 | 725.388,76 359.238,207 | 168 | 725.327,996 359.215,823 | 64.756 |
| 170 | 725.329,196 359.214,623 | 171 | 725.327,996 359.214,623 | 1.2 |
| 173 | 725.262,205 359.194,476 | 174 | 725.263,405 359.194,476 | 1.2 |
| 176 | 725.262,205 359.193,276 | 177 | 725.262,205 359.194,476 | 1.2 |
| 179 | 725.175,165 359.169,038 | 180 | 725.173,965 359.169,038 | 1.2 |
| 182 | 725.175,165 359.170,238 | 183 | 725.048,741 359.136,505 | 130.847 |
| 185 | 725.049,941 359.135,305 | 186 | 725.048,741 359.135,305 | 1.2 |
| 188 | 724.923,591 359.100,556 | 189 | 724.924,791 359.100,556 | 1.2 |
| 191 | 724.923,591 359.099,356 | 192 | 724.923,591 359.100,556 | 1.2 |
| 194 | 724.823,44 359.074,558 | 195 | 724.823,44 359.073,358 | 1.2 |
| 197 | 724.822,24 359.074,558 | 198 | 724.797,942 359.069,691 | 24.781 |
| 200 | 724.799,142 359.068,491 | 201 | 724.797,942 359.068,491 | 1.2 |
| 203 | 724.733,729 359.051,843 | 204 | 724.734,929 359.051,843 | 1.2 |
| 206 | 724.733,729 359.050,643 | 207 | 724.733,729 359.051,843 | 1.2 |
| 209 | 725.238,196 359.187,781 | 210 | 725.236,996 359.187,781 | 1.2 |
| 212 | 725.238,196 359.188,981 | 213 | 725.429,472 359.281,638 | 212.537 |
| 215 | 725.428,272 359.280,438 | 216 | 725.428,272 359.281,638 | 1.2 |

| Punct început | X / Y | Punct sfârşit | X / Y | Lungime segment |
|---|---|---|---|---|
| 120 | 725.651,172 359.752,481 | 121 | 725.649,972 359.752,481 | 1.2 |
| 123 | 725.638,884 359.698,791 | 124 | 725.638,884 359.697,591 | 1.2 |
| 126 | 725.637,684 359.698,791 | 127 | 725.638,884 359.698,791 | 1.2 |
| 129 | 725.630,223 359.634,143 | 130 | 725.630,223 359.632,943 | 1.2 |
| 132 | 725.629,023 359.634,143 | 133 | 725.617,421 359.576,169 | 59.124 |
| 135 | 725.618,621 359.574,969 | 136 | 725.617,421 359.574,969 | 1.2 |
| 138 | 725.607,237 359.514,675 | 139 | 725.607,237 359.513,475 | 1.2 |
| 141 | 725.606,037 359.514,675 | 142 | 725.607,237 359.514,675 | 1.2 |
| 144 | 725.598,215 359.455,603 | 145 | 725.597,015 359.455,603 | 1.2 |
| 147 | 725.598,215 359.456,803 | 148 | 725.557,185 359.412,336 | 60.504 |
| 150 | 725.555,985 359.411,136 | 151 | 725.555,985 359.412,336 | 1.2 |
| 153 | 725.515,237 359.365,317 | 154 | 725.516,437 359.365,317 | 1.2 |
| 156 | 725.515,237 359.364,117 | 157 | 725.515,237 359.365,317 | 1.2 |
| 159 | 725.475,256 359.318,795 | 160 | 725.474,056 359.318,795 | 1.2 |
| 162 | 725.475,256 359.319,995 | 163 | 725.388,76 359.238,207 | 119.041 |
| 165 | 725.387,56 359.237,007 | 166 | 725.387,56 359.238,207 | 1.2 |
| 168 | 725.327,996 359.215,823 | 169 | 725.329,196 359.215,823 | 1.2 |
| 171 | 725.327,996 359.214,623 | 172 | 725.327,996 359.215,823 | 1.2 |
| 174 | 725.263,405 359.194,476 | 175 | 725.263,405 359.193,276 | 1.2 |
| 177 | 725.262,205 359.194,476 | 178 | 725.175,165 359.170,238 | 90.352 |
| 180 | 725.173,965 359.169,038 | 181 | 725.173,965 359.170,238 | 1.2 |
| 183 | 725.048,741 359.136,505 | 184 | 725.049,941 359.136,505 | 1.2 |
| 186 | 725.048,741 359.135,305 | 187 | 725.048,741 359.136,505 | 1.2 |
| 189 | 724.924,791 359.100,556 | 190 | 724.924,791 359.099,356 | 1.2 |
| 192 | 724.923,591 359.100,556 | 193 | 724.822,24 359.074,558 | 104.632 |
| 195 | 724.823,44 359.073,358 | 196 | 724.822,24 359.073,358 | 1.2 |
| 198 | 724.797,942 359.069,691 | 199 | 724.799,142 359.069,691 | 1.2 |
| 201 | 724.797,942 359.068,491 | 202 | 724.797,942 359.069,691 | 1.2 |
| 204 | 724.734,929 359.051,843 | 205 | 724.734,929 359.050,643 | 1.2 |
| 207 | 724.733,729 359.051,843 | 208 | 725.238,196 359.188,981 | 522.775 |
| 210 | 725.236,996 359.187,781 | 211 | 725.236,996 359.188,981 | 1.2 |
| 213 | 725.429,472 359.281,638 | 214 | 725.429,472 359.280,438 | 1.2 |
| 216 | 725.428,272 359.281,638 | 1 | 725.429,472 359.281,638 | 1.2 |

*Document care conține date cu caracter personal, protejat de prevederile Regulamentului (UE) nr. 679/2016 și Legii 190/2018*

** Lungimile segmentelor sunt determinate în planul de proiecţie Stereo 70 şi sunt rotunjite la 1 milimetru.
*** Distanţa dintre puncte este formată din segmente cumulate ce sunt mai mici decât valoarea 1 milimetru.

*Document care conține date cu caracter personal, protejat de prevederile Regulamentului (UE) nr. 679/2016 și Legii 190/2018*

# DATE DESPRE IMOBILUL NR. 4473

**Oficiul de Cadastru şi Publicitate Imobiliară IALOMITA**
**Biroul de Cadastru şi Publicitate Imobiliară Slobozia**

## A. Partea I. Descrierea imobilului

**TEREN** Extravilan

**Adresa:** Jud. Ialomita

| Nr. Crt | Nr cadastral Nr. topografic | Suprafaţa* (mp) | Observaţii / Referinţe |
|---|---|---|---|
| A1 | | 1 | Sector cadastral:17 Teren neimprejmuit; |

**Construcţii**

| Crt | Nr cadastral Nr. topografic | Adresa | Observaţii / Referinţe |
|---|---|---|---|
| A1.1 | | Jud. Ialomita | Nr. niveluri:1; S. construita la sol:1 mp; STALP |

## B. Partea II. Proprietari şi acte

| Inscrieri privitoare la dreptul de proprietate şi alte drepturi reale | | Referinţe |
|---|---|---|
| / | | |
| Act Normativ nr. 123, din 10/07/2012 emis de PARLAMENTUL ROMÂNIEI; | | |
| B1 | Intabulare, drept de PROPRIETATE, dobandit prin Lege, cota actuala 1/1, cota initiala 1/1 | A1, A1.1 |
| | 1) **STATUL ROMÂN**, CIF:9999999999999 | |

## C. Partea III. SARCINI .

| Inscrieri privind dezmembramintele dreptului de proprietate, drepturi reale de garanţie şi sarcini | Referinţe |
|---|---|
| NU SUNT | |

*Document care conține date cu caracter personal, protejat de prevederile Regulamentului (UE) nr. 679/2016 și Legii 190/2018*

# Anexa Nr. 1 La Partea I

## Teren

| Nr cadastral | Suprafaţa (mp)* | Observaţii / Referinţe |
|---|---|---|
| | 1 | |

* Suprafaţa este determinată in planul de proiecţie Stereo 70.

DETALII LINIARE IMOBIL




## Date referitoare la teren

| Crt | Categorie folosință | Intra vilan | Suprafaţa (mp) | Tarla | Parcelă | Nr. topo | Observaţii / Referinţe |
|---|---|---|---|---|---|---|---|
| 1 | curti constructii | NU | 1 | 899/4 | 1/15 | - | |

## Date referitoare la construcţii

| Crt | Număr | Destinaţie construcţie | Supraf. (mp) | Situaţie juridică | Observaţii / Referinţe |
|---|---|---|---|---|---|
| A1.1 | | constructii industriale si edilitare | 1 | Cu acte | Nr. niveluri:1; S. construita la sol:1 mp; STALP |

**Lungime Segmente**
**1) Valorile lungimilor segmentelor sunt obţinute din proiecţie în plan.**

| Punct început | X / Y | Punct sfârşit | X / Y | Lungime segment (** (m) |
|---|---|---|---|---|
| 1 | 725.598,215<br>359.456,803 | 2 | 725.597,015<br>359.456,803 | 1.2 |
| 2 | 725.597,015<br>359.456,803 | 3 | 725.597,015<br>359.455,603 | 1.2 |
| 3 | 725.597,015<br>359.455,603 | 4 | 725.598,215<br>359.455,603 | 1.2 |

*Document care conține date cu caracter personal, protejat de prevederile Regulamentului (UE) nr. 679/2016 și Legii 190/2018*

| Punct început | X / Y | Punct sfârşit | X / Y | Lungime segment (** (m) |
|---|---|---|---|---|
| 4 | 725.598,215<br>359.455,603 | 1 | 725.598,215<br>359.456,803 | 1.2 |

** Lungimile segmentelor sunt determinate în planul de proiecţie Stereo 70 şi sunt rotunjite la 1 milimetru.
*** Distanţa dintre puncte este formată din segmente cumulate ce sunt mai mici decât valoarea 1 milimetru.

*Document care conține date cu caracter personal, protejat de prevederile Regulamentului (UE) nr. 679/2016 și Legii 190/2018*

# DATE DESPRE IMOBILUL NR. 4479

**Oficiul de Cadastru şi Publicitate Imobiliară IALOMITA**
**Biroul de Cadastru şi Publicitate Imobiliară Slobozia**

## A. Partea I. Descrierea imobilului

**TEREN** Extravilan

**Adresa:** Jud. Ialomita

| Nr. Crt | Nr cadastral Nr. topografic | Suprafaţa* (mp) | Observaţii / Referinţe |
|---|---|---|---|
| A1 | | 1 | Sector cadastral:17 Teren neimprejmuit; |

**Construcţii**

| Crt | Nr cadastral Nr. topografic | Adresa | Observaţii / Referinţe |
|---|---|---|---|
| A1.1 | | Jud. Ialomita | Nr. niveluri:1; S. construita la sol:1 mp; STALP |

## B. Partea II. Proprietari şi acte

| Inscrieri privitoare la dreptul de proprietate şi alte drepturi reale | | Referinţe |
|---|---|---|
| / | | |
| Act Normativ nr. 123, din 10/07/2012 emis de PARLAMENTUL ROMÂNIEI; | | |
| B1 | Intabulare, drept de PROPRIETATE, dobandit prin Lege, cota actuala 1/1, cota initiala 1/1 | A1, A1.1 |
| | 1) **STATUL ROMÂN**, CIF:9999999999999 | |

## C. Partea III. SARCINI .

| Inscrieri privind dezmembramintele dreptului de proprietate, drepturi reale de garanţie şi sarcini | Referinţe |
|---|---|
| NU SUNT | |

*Document care conține date cu caracter personal, protejat de prevederile Regulamentului (UE) nr. 679/2016 și Legii 190/2018*

# Anexa Nr. 1 La Partea I

## Teren

| Nr cadastral | Suprafaţa (mp)* | Observaţii / Referinţe |
|---|---|---|
| | 1 | |

* Suprafaţa este determinată in planul de proiecţie Stereo 70.

DETALII LINIARE IMOBIL




## Date referitoare la teren

| Crt | Categorie folosință | Intra vilan | Suprafaţa (mp) | Tarla | Parcelă | Nr. topo | Observaţii / Referinţe |
|---|---|---|---|---|---|---|---|
| 1 | curti constructii | NU | 1 | 899/4 | 1/14 | - | |

## Date referitoare la construcţii

| Crt | Număr | Destinaţie construcţie | Supraf. (mp) | Situaţie juridică | Observaţii / Referinţe |
|---|---|---|---|---|---|
| A1.1 | | constructii industriale si edilitare | 1 | Cu acte | Nr. niveluri:1; S. construita la sol:1 mp; STALP |

**Lungime Segmente**
**1) Valorile lungimilor segmentelor sunt obţinute din proiecţie în plan.**

| Punct început | X / Y | Punct sfârşit | X / Y | Lungime segment (** (m) |
|---|---|---|---|---|
| 1 | 725.557,185<br>359.412,336 | 2 | 725.555,985<br>359.412,336 | 1.2 |
| 2 | 725.555,985<br>359.412,336 | 3 | 725.555,985<br>359.411,136 | 1.2 |
| 3 | 725.555,985<br>359.411,136 | 4 | 725.557,185<br>359.411,136 | 1.2 |

*Document care conține date cu caracter personal, protejat de prevederile Regulamentului (UE) nr. 679/2016 și Legii 190/2018*

| Punct început | X / Y | Punct sfârşit | X / Y | Lungime segment (** (m) |
|---|---|---|---|---|
| 4 | 725.557,185<br>359.411,136 | 1 | 725.557,185<br>359.412,336 | 1.2 |

** Lungimile segmentelor sunt determinate în planul de proiecţie Stereo 70 şi sunt rotunjite la 1 milimetru.
*** Distanţa dintre puncte este formată din segmente cumulate ce sunt mai mici decât valoarea 1 milimetru.

*Document care conține date cu caracter personal, protejat de prevederile Regulamentului (UE) nr. 679/2016 și Legii 190/2018*

# DATE DESPRE IMOBILUL NR. 4483

**Oficiul de Cadastru şi Publicitate Imobiliară IALOMITA**
**Biroul de Cadastru şi Publicitate Imobiliară Slobozia**

## A. Partea I. Descrierea imobilului

**TEREN** Intravilan

**Adresa:** Loc. Giurgeni, Jud. Ialomita

| Nr. Crt | Nr cadastral Nr. topografic | Suprafaţa* (mp) | Observaţii / Referinţe |
|---|---|---|---|
| A1 | 21316 | 191.268 | Sector cadastral:17 Teren neimprejmuit; |

## B. Partea II. Proprietari şi acte

| Inscrieri privitoare la dreptul de proprietate şi alte drepturi reale | | Referinţe |
|---|---|---|
| **34482 / 03/06/2013** | | |
| Act Notarial nr. 2315, din 03/06/2013 emis de PAUN MARIANA; | | |
| B1 | Se infiinteaza cartea funciara 21316 a imobilului cu numarul cadastral 21316/Giurgeni, rezultat din dezmembrarea imobilului cu numarul cadastral 21088 inscris in cartea funciara 21088; | A1 |
| **37437 / 17/06/2013** | | |
| Act Administrativ nr. 34482, din 03/06/2013 emis de OCPI IALOMITA (act administrativ nr. 9/08-02-2013 emis de CONSILIUL LOCAL GIURGENI; act administrativ nr. 5/13-03-2013 emis de PRIMARIA COMUNEI GIURGENI; act administrativ nr. 1598/12-06-2013 emis de PRIMARIA COMUNEI GIURGENI;); | | |
| B4 | se noteaza actualizarea de date tehnice conform documentatiei cadastrale intocmita de persoana fizica autorizat Stef Marius Vasile, avizata si receptionata la data 18.06.2013 anexa 1 la Partea a I-a a cartii funciare | A1 |
| **134154 / 12/09/2023** | | |
| Act Administrativ nr. 156, din 29/09/2017 emis de CONSILIUL JUDETEAN IALOMITA; | | |
| B7 | Intabulare, drept de PROPRIETATEpublica, dobandit prin Lege, cota actuala 1/1, cota initiala 1/1 | A1 |
| | 1) **JUDETUL IALOMITA**, CIF:4231776 | |
| **75359 / 07/07/2025** | | |
| Act Administrativ nr. 1717, din 07/07/2025 emis de COMUNA GIURGENI; | | |
| B8 | Se notează respingerea cererii introdusă de JUDEȚUL IALOMIȚA, având ca obiect radiere autorizație de construire, schimbare categorie de folosință și destinație teren | A1 |
| **93046 / 14/08/2025** | | |
| Act Administrativ nr. 2120, din 14/08/2025 emis de COMUNA GIURGENI; | | |
| B9 | Se noteaza schimbarea categoriei de folosinta a terenului de la A1 din curti constructii in arabil si totodata radierea notarii autorizatiei de construire nr.5/2013 | A1 |

## C. Partea III. SARCINI

| Inscrieri privind dezmembramintele dreptului de proprietate, drepturi reale de garanţie şi sarcini | | Referinţe |
|---|---|---|
| **52976 / 11/09/2013** | | |
| Act Notarial nr. 1659, din 10/09/2013 emis de VISU CORNELIU; | | |
| C2 | Inscrierea provizorie, drept de UZasupra suprafetei de 7,98 mp din Cladirea Punctului de Conexiune, conform anexei la prezentul contract | A1 |
| | 1) **SC ENEL DISTRIBUTIE DOBROGEA SRL**, CIF:14500308 | |

*Document care conține date cu caracter personal, protejat de prevederile Regulamentului (UE) nr. 679/2016 și Legii 190/2018*

# Anexa Nr. 1 La Partea I

## Teren

| Nr cadastral | Suprafaţa (mp)* | Observaţii / Referinţe |
|---|---|---|
| 21316 | 191.268 | |

* Suprafaţa este determinată in planul de proiecţie Stereo 70.

DETALII LINIARE IMOBIL

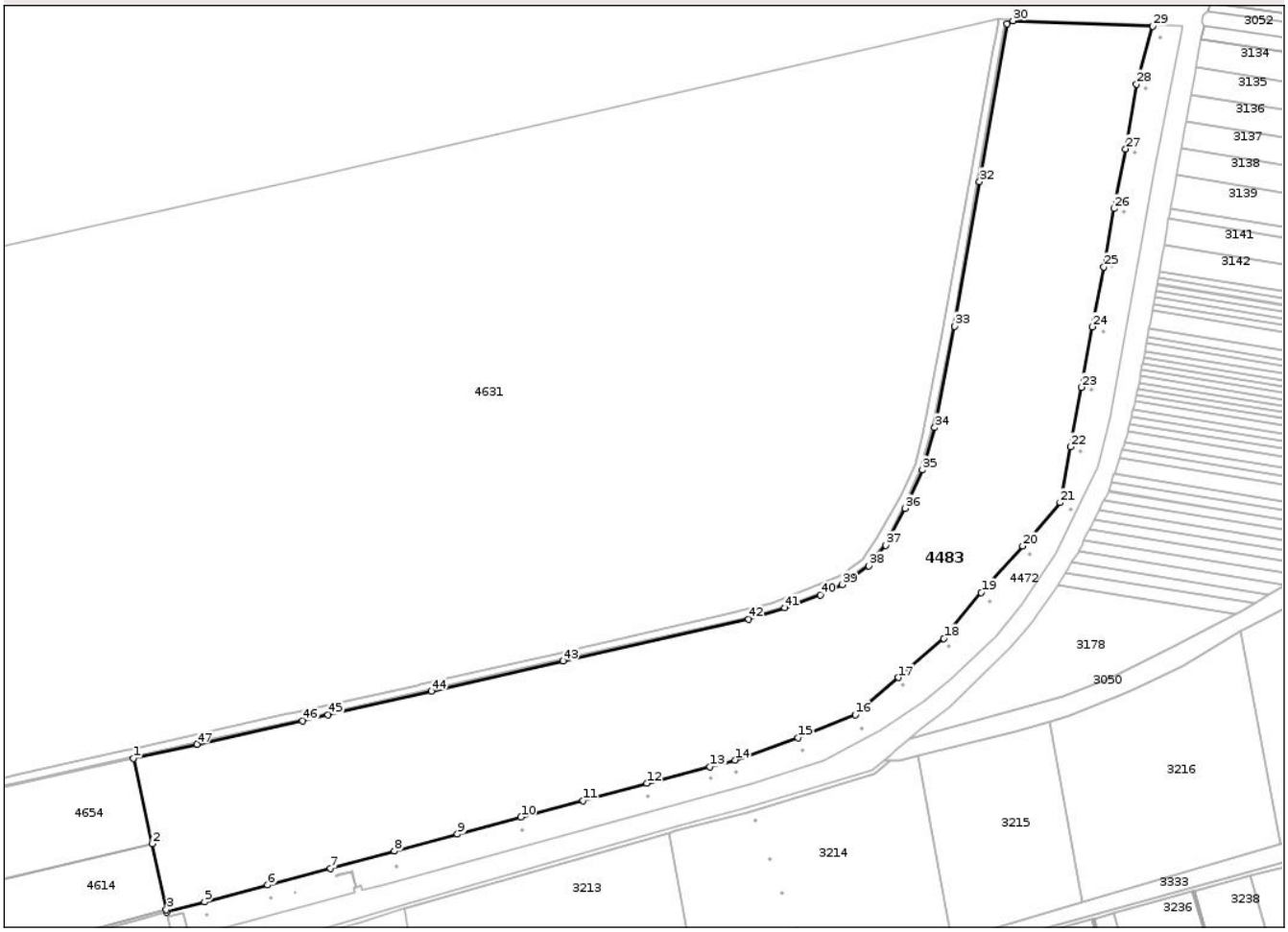


## Date referitoare la teren

| Crt | Categorie folosință | Intra vilan | Suprafaţa (mp) | Tarla | Parcelă | Nr. topo | Observaţii / Referinţe |
|---|---|---|---|---|---|---|---|
| 1 | arabil | DA | 191.268 | 899/4 | 1 | - | |

**Lungime Segmente**

**1) Valorile lungimilor segmentelor sunt obţinute din proiecţie în plan.**

| Punct început | X / Y | Punct sfârşit | X / Y | Lungime segment |
|---|---|---|---|---|
| 1 | 724.660,775 359.207,631 | 2 | 724.679,467 359.122,542 | 87.118 |
| 4 | 724.694,472 359.054,233 | 5 | 724.732,059 359.064,418 | 38.942 |
| 7 | 724.857,874 359.098,088 | 8 | 724.921,674 359.115,115 | 66.033 |
| 10 | 725.047,791 359.148,995 | 11 | 725.110,146 359.165,496 | 64.501 |
| 13 | 725.236,824 359.199,256 | 14 | 725.261,838 359.205,959 | 25.897 |
| 16 | 725.381,84 359.251,335 | 17 | 725.424,952 359.288,299 | 56.789 |

| Punct început | X / Y | Punct sfârşit | X / Y | Lungime segment |
|---|---|---|---|---|
| 2 | 724.679,467 359.122,542 | 3 | 724.693,874 359.056,954 | 67.152 |
| 5 | 724.732,059 359.064,418 | 6 | 724.795,157 359.081,269 | 65.309 |
| 8 | 724.921,674 359.115,115 | 9 | 724.984,616 359.132,071 | 65.186 |
| 11 | 725.110,146 359.165,496 | 12 | 725.173,617 359.182,909 | 65.816 |
| 14 | 725.261,838 359.205,959 | 15 | 725.324,769 359.228,166 | 66.734 |
| 17 | 725.424,952 359.288,299 | 18 | 725.470,231 359.327,42 | 59.838 |

| Punct început | X / Y | Punct sfârşit | X / Y | Lungime segment |
|---|---|---|---|---|
| 3 | 724.693,874 359.056,954 | 4 | 724.694,472 359.054,233 | 2.786 |
| 6 | 724.795,157 359.081,269 | 7 | 724.857,874 359.098,088 | 64.933 |
| 9 | 724.984,616 359.132,071 | 10 | 725.047,791 359.148,995 | 65.403 |
| 12 | 725.173,617 359.182,909 | 13 | 725.236,824 359.199,256 | 65.287 |
| 15 | 725.324,769 359.228,166 | 16 | 725.381,84 359.251,335 | 61.595 |
| 18 | 725.470,231 359.327,42 | 19 | 725.507,629 359.373,004 | 58.962 |

*Document care conține date cu caracter personal, protejat de prevederile Regulamentului (UE) nr. 679/2016 și Legii 190/2018*

| Punct început | X / Y | Punct sfârşit | X / Y | Lungime segment |
|---|---|---|---|---|
| 19 | 725.507,629<br>359.373,004 | 20 | 725.548,917<br>359.419,394 | 62.103 |
| 22 | 725.596,688<br>359.518,353 | 23 | 725.607,5<br>359.577,858 | 60.479 |
| 25 | 725.630,101<br>359.697,64 | 26 | 725.640,331<br>359.755,966 | 59.216 |
| 28 | 725.662,78<br>359.880,208 | 29 | 725.679,07<br>359.937,92 | 59.967 |
| 31 | 725.533,109<br>359.940,467 | 32 | 725.505,868<br>359.782,961 | 159.844 |
| 34 | 725.461,184<br>359.537,611 | 35 | 725.448,838<br>359.495,46 | 43.922 |
| 37 | 725.412,405<br>359.420,175 | 38 | 725.395,483<br>359.399,594 | 26.645 |
| 40 | 725.347,026<br>359.370,684 | 41 | 725.311,54<br>359.357,768 | 37.763 |
| 43 | 725.090,162<br>359.304,796 | 44 | 724.958,734<br>359.274,697 | 134.831 |
| 46 | 724.830,039<br>359.245,225 | 47 | 724.724,607<br>359.221,808 | 108.001 |

| Punct început | X / Y | Punct sfârşit | X / Y | Lungime segment |
|---|---|---|---|---|
| 20 | 725.548,917<br>359.419,394 | 21 | 725.586,443<br>359.462,744 | 57.336 |
| 23 | 725.607,5<br>359.577,858 | 24 | 725.618,301<br>359.638,173 | 61.274 |
| 26 | 725.640,331<br>359.755,966 | 27 | 725.651,893<br>359.815,466 | 60.613 |
| 29 | 725.679,07<br>359.937,92 | 30 | 725.539,274<br>359.943,398 | 139.903 |
| 32 | 725.505,868<br>359.782,961 | 33 | 725.480,925<br>359.638,736 | 146.366 |
| 35 | 725.448,838<br>359.495,46 | 36 | 725.431,665<br>359.456,949 | 42.166 |
| 38 | 725.395,483<br>359.399,594 | 39 | 725.368,89<br>359.380,946 | 32.48 |
| 41 | 725.311,54<br>359.357,768 | 42 | 725.275,323<br>359.346,348 | 37.975 |
| 44 | 724.958,734<br>359.274,697 | 45 | 724.855,311<br>359.251,012 | 106.1 |
| 47 | 724.724,607<br>359.221,808 | 1 | 724.660,775<br>359.207,631 | 65.387 |

| Punct început | X / Y | Punct sfârşit | X / Y | Lungime segment |
|---|---|---|---|---|
| 21 | 725.586,443<br>359.462,744 | 22 | 725.596,688<br>359.518,353 | 56.545 |
| 24 | 725.618,301<br>359.638,173 | 25 | 725.630,101<br>359.697,64 | 60.626 |
| 27 | 725.651,893<br>359.815,466 | 28 | 725.662,78<br>359.880,208 | 65.651 |
| 30 | 725.539,274<br>359.943,398 | 31 | 725.533,109<br>359.940,467 | 6.826 |
| 33 | 725.480,925<br>359.638,736 | 34 | 725.461,184<br>359.537,611 | 103.034 |
| 36 | 725.431,665<br>359.456,949 | 37 | 725.412,405<br>359.420,175 | 41.512 |
| 39 | 725.368,89<br>359.380,946 | 40 | 725.347,026<br>359.370,684 | 24.152 |
| 42 | 725.275,323<br>359.346,348 | 43 | 725.090,162<br>359.304,796 | 189.766 |
| 45 | 724.855,311<br>359.251,012 | 46 | 724.830,039<br>359.245,225 | 25.926 |

** Lungimile segmentelor sunt determinate în planul de proiecţie Stereo 70 şi sunt rotunjite la 1 milimetru.
*** Distanţa dintre puncte este formată din segmente cumulate ce sunt mai mici decât valoarea 1 milimetru.

*Document care conține date cu caracter personal, protejat de prevederile Regulamentului (UE) nr. 679/2016 și Legii 190/2018*

# DATE DESPRE IMOBILUL NR. 4484

**Oficiul de Cadastru şi Publicitate Imobiliară IALOMITA**
**Biroul de Cadastru şi Publicitate Imobiliară Slobozia**

## A. Partea I. Descrierea imobilului

**TEREN** Extravilan

**Adresa:** Jud. Ialomita

| Nr. Crt | Nr cadastral Nr. topografic | Suprafaţa* (mp) | Observaţii / Referinţe |
|---|---|---|---|
| A1 | | 1 | Sector cadastral:17 Teren neimprejmuit; |

**Construcţii**

| Crt | Nr cadastral Nr. topografic | Adresa | Observaţii / Referinţe |
|---|---|---|---|
| A1.1 | | Jud. Ialomita | Nr. niveluri:1; S. construita la sol:1 mp; STALP |

## B. Partea II. Proprietari şi acte

| Inscrieri privitoare la dreptul de proprietate şi alte drepturi reale | | Referinţe |
|---|---|---|
| / | | |
| Act Normativ nr. 123, din 10/07/2012 emis de PARLAMENTUL ROMÂNIEI; | | |
| B1 | Intabulare, drept de PROPRIETATE, dobandit prin Lege, cota actuala 1/1, cota initiala 1/1 | A1, A1.1 |
| | 1) **STATUL ROMÂN**, CIF:9999999999999 | |

## C. Partea III. SARCINI .

| Inscrieri privind dezmembramintele dreptului de proprietate, drepturi reale de garanţie şi sarcini | Referinţe |
|---|---|
| NU SUNT | |

*Document care conține date cu caracter personal, protejat de prevederile Regulamentului (UE) nr. 679/2016 și Legii 190/2018*

# Anexa Nr. 1 La Partea I

## Teren

| Nr cadastral | Suprafaţa (mp)* | Observaţii / Referinţe |
|---|---|---|
| | 1 | |

* Suprafaţa este determinată in planul de proiecţie Stereo 70.

DETALII LINIARE IMOBIL




## Date referitoare la teren

| Crt | Categorie folosință | Intra vilan | Suprafaţa (mp) | Tarla | Parcelă | Nr. topo | Observaţii / Referinţe |
|---|---|---|---|---|---|---|---|
| 1 | curti constructii | NU | 1 | 899/4 | 1/13 | - | |

## Date referitoare la construcţii

| Crt | Număr | Destinaţie construcţie | Supraf. (mp) | Situaţie juridică | Observaţii / Referinţe |
|---|---|---|---|---|---|
| A1.1 | | constructii industriale si edilitare | 1 | Cu acte | Nr. niveluri:1; S. construita la sol:1 mp; STALP |

**Lungime Segmente**
**1) Valorile lungimilor segmentelor sunt obţinute din proiecţie în plan.**

| Punct început | X / Y | Punct sfârşit | X / Y | Lungime segment (** (m) |
|---|---|---|---|---|
| 1 | 725.515,237<br>359.365,317 | 2 | 725.515,237<br>359.364,117 | 1.2 |
| 2 | 725.515,237<br>359.364,117 | 3 | 725.516,437<br>359.364,117 | 1.2 |
| 3 | 725.516,437<br>359.364,117 | 4 | 725.516,437<br>359.365,317 | 1.2 |

*Document care conține date cu caracter personal, protejat de prevederile Regulamentului (UE) nr. 679/2016 și Legii 190/2018*

| Punct început | X / Y | Punct sfârşit | X / Y | Lungime segment (** (m) |
|---|---|---|---|---|
| 4 | 725.516,437<br>359.365,317 | 1 | 725.515,237<br>359.365,317 | 1.2 |

** Lungimile segmentelor sunt determinate în planul de proiecţie Stereo 70 şi sunt rotunjite la 1 milimetru.
*** Distanţa dintre puncte este formată din segmente cumulate ce sunt mai mici decât valoarea 1 milimetru.

*Document care conține date cu caracter personal, protejat de prevederile Regulamentului (UE) nr. 679/2016 și Legii 190/2018*

# DATE DESPRE IMOBILUL NR. 4489

**Oficiul de Cadastru şi Publicitate Imobiliară IALOMITA**
**Biroul de Cadastru şi Publicitate Imobiliară Slobozia**

## A. Partea I. Descrierea imobilului

**TEREN** Extravilan

**Adresa:** Jud. Ialomita

| Nr. Crt | Nr cadastral Nr. topografic | Suprafaţa* (mp) | Observaţii / Referinţe |
|---|---|---|---|
| A1 | | 1 | Sector cadastral:17 Teren neimprejmuit; |

**Construcţii**

| Crt | Nr cadastral Nr. topografic | Adresa | Observaţii / Referinţe |
|---|---|---|---|
| A1.1 | | Jud. Ialomita | Nr. niveluri:1; S. construita la sol:1 mp; STALP |

## B. Partea II. Proprietari şi acte

| Inscrieri privitoare la dreptul de proprietate şi alte drepturi reale | | Referinţe |
|---|---|---|
| / | | |
| Act Normativ nr. 123, din 10/07/2012 emis de PARLAMENTUL ROMÂNIEI; | | |
| B1 | Intabulare, drept de PROPRIETATE, dobandit prin Lege, cota actuala 1/1, cota initiala 1/1 | A1, A1.1 |
| | 1) **STATUL ROMÂN**, CIF:9999999999999 | |

## C. Partea III. SARCINI .

| Inscrieri privind dezmembramintele dreptului de proprietate, drepturi reale de garanţie şi sarcini | Referinţe |
|---|---|
| NU SUNT | |

*Document care conține date cu caracter personal, protejat de prevederile Regulamentului (UE) nr. 679/2016 și Legii 190/2018*

# Anexa Nr. 1 La Partea I

## Teren

| Nr cadastral | Suprafaţa (mp)* | Observaţii / Referinţe |
|---|---|---|
| | 1 | |

* Suprafaţa este determinată in planul de proiecţie Stereo 70.

DETALII LINIARE IMOBIL




## Date referitoare la teren

| Crt | Categorie folosință | Intra vilan | Suprafaţa (mp) | Tarla | Parcelă | Nr. topo | Observaţii / Referinţe |
|---|---|---|---|---|---|---|---|
| 1 | curti constructii | NU | 1 | 899/4 | 1/12 | - | |

## Date referitoare la construcţii

| Crt | Număr | Destinaţie construcţie | Supraf. (mp) | Situaţie juridică | Observaţii / Referinţe |
|---|---|---|---|---|---|
| A1.1 | | constructii industriale si edilitare | 1 | Cu acte | Nr. niveluri:1; S. construita la sol:1 mp; STALP |

**Lungime Segmente**
**1) Valorile lungimilor segmentelor sunt obţinute din proiecţie în plan.**

| Punct început | X / Y | Punct sfârşit | X / Y | Lungime segment (** (m) |
|---|---|---|---|---|
| 1 | 725.475,256<br>359.319,995 | 2 | 725.474,056<br>359.319,995 | 1.2 |
| 2 | 725.474,056<br>359.319,995 | 3 | 725.474,056<br>359.318,795 | 1.2 |
| 3 | 725.474,056<br>359.318,795 | 4 | 725.475,256<br>359.318,795 | 1.2 |

*Document care conține date cu caracter personal, protejat de prevederile Regulamentului (UE) nr. 679/2016 și Legii 190/2018*

| Punct început | X / Y | Punct sfârşit | X / Y | Lungime segment (** (m) |
|---|---|---|---|---|
| 4 | 725.475,256<br>359.318,795 | 1 | 725.475,256<br>359.319,995 | 1.2 |

** Lungimile segmentelor sunt determinate în planul de proiecţie Stereo 70 şi sunt rotunjite la 1 milimetru.
*** Distanţa dintre puncte este formată din segmente cumulate ce sunt mai mici decât valoarea 1 milimetru.

*Document care conține date cu caracter personal, protejat de prevederile Regulamentului (UE) nr. 679/2016 și Legii 190/2018*

# DATE DESPRE IMOBILUL NR. 4496

**Oficiul de Cadastru şi Publicitate Imobiliară IALOMITA**
**Biroul de Cadastru şi Publicitate Imobiliară Slobozia**

## A. Partea I. Descrierea imobilului

**TEREN** Extravilan

**Adresa:** Jud. Ialomita

| Nr. Crt | Nr cadastral Nr. topografic | Suprafaţa* (mp) | Observaţii / Referinţe |
|---|---|---|---|
| A1 | | 1 | Sector cadastral:17 Teren neimprejmuit; |

**Construcţii**

| Crt | Nr cadastral Nr. topografic | Adresa | Observaţii / Referinţe |
|---|---|---|---|
| A1.1 | | Jud. Ialomita | Nr. niveluri:1; S. construita la sol:1 mp; STALP |

## B. Partea II. Proprietari şi acte

| Inscrieri privitoare la dreptul de proprietate şi alte drepturi reale | | Referinţe |
|---|---|---|
| / | | |
| Act Normativ nr. 123, din 10/07/2012 emis de PARLAMENTUL ROMÂNIEI; | | |
| B1 | Intabulare, drept de PROPRIETATE, dobandit prin Lege, cota actuala 1/1, cota initiala 1/1 | A1, A1.1 |
| | 1) **STATUL ROMÂN**, CIF:9999999999999 | |

## C. Partea III. SARCINI .

| Inscrieri privind dezmembramintele dreptului de proprietate, drepturi reale de garanţie şi sarcini | Referinţe |
|---|---|
| NU SUNT | |

*Document care conține date cu caracter personal, protejat de prevederile Regulamentului (UE) nr. 679/2016 și Legii 190/2018*

# Anexa Nr. 1 La Partea I

## Teren

| Nr cadastral | Suprafaţa (mp)* | Observaţii / Referinţe |
|---|---|---|
| | 1 | |

* Suprafaţa este determinată in planul de proiecţie Stereo 70.

DETALII LINIARE IMOBIL




## Date referitoare la teren

| Crt | Categorie folosinţă | Intra vilan | Suprafaţa (mp) | Tarla | Parcelă | Nr. topo | Observaţii / Referinţe |
|---|---|---|---|---|---|---|---|
| 1 | curti constructii | NU | 1 | 899/4 | 1/11 | - | |

## Date referitoare la construcţii

| Crt | Număr | Destinaţie construcţie | Supraf. (mp) | Situaţie juridică | Observaţii / Referinţe |
|---|---|---|---|---|---|
| A1.1 | | constructii industriale si edilitare | 1 | Cu acte | Nr. niveluri:1; S. construita la sol:1 mp; STALP |

**Lungime Segmente**
**1) Valorile lungimilor segmentelor sunt obţinute din proiecţie în plan.**

| Punct început | X / Y | Punct sfârşit | X / Y | Lungime segment (** (m) |
|---|---|---|---|---|
| 1 | 725.429,472<br>359.281,638 | 2 | 725.428,272<br>359.281,638 | 1.2 |
| 2 | 725.428,272<br>359.281,638 | 3 | 725.428,272<br>359.280,438 | 1.2 |
| 3 | 725.428,272<br>359.280,438 | 4 | 725.429,472<br>359.280,438 | 1.2 |

*Document care conține date cu caracter personal, protejat de prevederile Regulamentului (UE) nr. 679/2016 și Legii 190/2018*

| Punct început | X / Y | Punct sfârşit | X / Y | Lungime segment (** (m) |
|---|---|---|---|---|
| 4 | 725.429,472<br>359.280,438 | 1 | 725.429,472<br>359.281,638 | 1.2 |

** Lungimile segmentelor sunt determinate în planul de proiecţie Stereo 70 şi sunt rotunjite la 1 milimetru.
*** Distanţa dintre puncte este formată din segmente cumulate ce sunt mai mici decât valoarea 1 milimetru.

# DATE DESPRE IMOBILUL NR. 4500

**Oficiul de Cadastru şi Publicitate Imobiliară IALOMITA**
**Biroul de Cadastru şi Publicitate Imobiliară Slobozia**

## A. Partea I. Descrierea imobilului

**TEREN** Extravilan

**Adresa:** Jud. Ialomita

| Nr. Crt | Nr cadastral Nr. topografic | Suprafaţa* (mp) | Observaţii / Referinţe |
|---|---|---|---|
| A1 | | 21.504 | Sector cadastral:17 Teren neimprejmuit; |

## B. Partea II. Proprietari şi acte

| Inscrieri privitoare la dreptul de proprietate şi alte drepturi reale | | Referinţe |
|---|---|---|
| / | | |
| Act Normativ nr. 1705, din 29/11/2006 emis de GUVERNUL ROMÂNIEI; | | |
| B1 | Intabulare, drept de PROPRIETATE, dobandit prin Lege, cota actuala 1/1, cota initiala 1/1 | A1 |
| | 1) **STATUL ROMÂN**, CIF:9999999999999, DOMENIU PUBLIC | |
| Act Normativ nr. 138, din 27/04/2004 emis de PARLAMENTUL ROMÂNIEI (Adresa nr. 3200/10.07.2025 emisa de Agenția Națională de Îmbunătățiri Funciare - Filiala Teritorială de Îmbunătățiri Funciare Ialomița, Anexa 1/10.07.2025); | | |
| B2 | Intabulare, drept de ADMINISTRARE, dobandit prin Lege, cota actuala 1/1, cota initiala 1/1 | A1 |
| | 1) **ANIF**, CIF:29275212, FILIALA TERITORIALA DE ÎMBUNATATIRI FUNCIARE IALOMITA | |

## C. Partea III. SARCINI .

| Inscrieri privind dezmembramintele dreptului de proprietate, drepturi reale de garanţie şi sarcini | Referinţe |
|---|---|
| NU SUNT | |

*Document care conține date cu caracter personal, protejat de prevederile Regulamentului (UE) nr. 679/2016 și Legii 190/2018*

# Anexa Nr. 1 La Partea I

## Teren

| Nr cadastral | Suprafaţa (mp)* | Observaţii / Referinţe |
|---|---|---|
| | 21.504 | |

* Suprafaţa este determinată in planul de proiecţie Stereo 70.

DETALII LINIARE IMOBIL

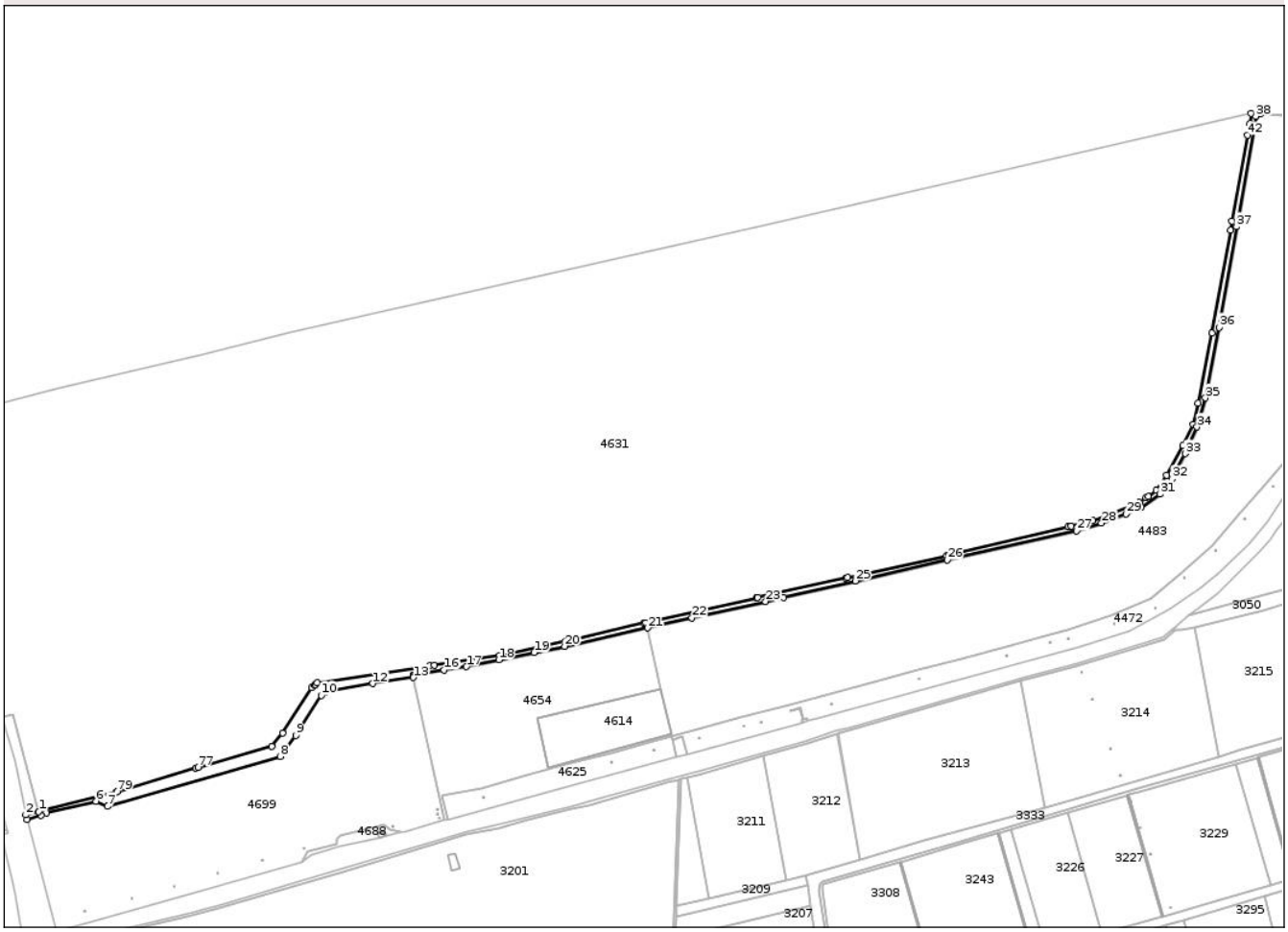


## Date referitoare la teren

| Crt | Categorie folosință | Intra vilan | Suprafaţa (mp) | Tarla | Parcelă | Nr. topo | Observaţii / Referinţe |
|---|---|---|---|---|---|---|---|
| 1 | curti constructii | NU | 21.504 | - | 899/32/1 | - | HC 899/32/1-CCE 18(IL 101565) |

**Lungime Segmente**

**1) Valorile lungimilor segmentelor sunt obţinute din proiecţie în plan.**

| Punct început | X / Y | Punct sfârşit | X / Y | Lungime segment |
|---|---|---|---|---|
| 1 | 723.788,502 358.946,528 | 2 | 723.769,966 358.941,916 | 19.101 |
| 4 | 723.791,736 358.941,158 | 5 | 723.799,613 358.944,711 | 8.641 |
| 7 | 723.887,018 358.953,923 | 8 | 724.134,02 359.025,571 | 257.184 |
| 10 | 724.192,866 359.113,016 | 11 | 724.199,504 359.118,278 | 8.471 |
| 13 | 724.325,045 359.138,243 | 14 | 724.324,574 359.140,383 | 2.191 |

| Punct început | X / Y | Punct sfârşit | X / Y | Lungime segment |
|---|---|---|---|---|
| 2 | 723.769,966 358.941,916 | 3 | 723.771,649 358.935,59 | 6.546 |
| 5 | 723.799,613 358.944,711 | 6 | 723.870,358 358.961,336 | 72.672 |
| 8 | 724.134,02 359.025,571 | 9 | 724.156,473 359.055,377 | 37.317 |
| 11 | 724.199,504 359.118,278 | 12 | 724.267,029 359.129,722 | 68.488 |
| 14 | 724.324,574 359.140,383 | 15 | 724.324,249 359.142,189 | 1.835 |

| Punct început | X / Y | Punct sfârşit | X / Y | Lungime segment |
|---|---|---|---|---|
| 3 | 723.771,649 358.935,59 | 4 | 723.791,736 358.941,158 | 20.844 |
| 6 | 723.870,358 358.961,336 | 7 | 723.887,018 358.953,923 | 18.235 |
| 9 | 724.156,473 359.055,377 | 10 | 724.192,866 359.113,016 | 68.167 |
| 12 | 724.267,029 359.129,722 | 13 | 724.325,045 359.138,243 | 58.638 |
| 15 | 724.324,249 359.142,189 | 16 | 724.368,841 359.149,069 | 45.12 |

*Document care conține date cu caracter personal, protejat de prevederile Regulamentului (UE) nr. 679/2016 și Legii 190/2018*

| Punct început | X / Y | Punct sfârşit | X / Y | Lungime segment |
|---|---|---|---|---|
| 16 | 724.368,841 359.149,069 | 17 | 724.400,878 359.154,015 | 32.417 |
| 19 | 724.497,814 359.174,008 | 20 | 724.541,431 359.183,005 | 44.535 |
| 22 | 724.724,006 359.223,556 | 23 | 724.829,422 359.246,97 | 107.985 |
| 25 | 724.958,101 359.276,438 | 26 | 725.089,54 359.306,539 | 134.842 |
| 28 | 725.310,416 359.359,371 | 29 | 725.345,608 359.372,18 | 37.451 |
| 31 | 725.393,899 359.400,874 | 32 | 725.411,33 359.422,395 | 27.695 |
| 34 | 725.447,258 359.496,648 | 35 | 725.459,444 359.538,255 | 43.355 |
| 37 | 725.504,065 359.783,273 | 38 | 725.531,422 359.941,453 | 160.528 |
| 40 | 725.524,904 359.945,051 | 41 | 725.522,86 359.931,093 | 14.107 |
| 43 | 725.497,556 359.791,481 | 44 | 725.495,447 359.778,244 | 13.404 |
| 46 | 725.448,973 359.530,819 | 47 | 725.441,86 359.500,813 | 30.838 |
| 49 | 725.403,656 359.427,593 | 50 | 725.388,948 359.405,799 | 26.293 |
| 52 | 725.374,095 359.395,364 | 53 | 725.365,224 359.389,131 | 10.842 |
| 55 | 725.267,406 359.355,145 | 56 | 725.262,977 359.354,08 | 4.555 |
| 58 | 725.088,644 359.312,962 | 59 | 724.947,109 359.281,415 | 145.008 |
| 61 | 724.818,039 359.252,646 | 62 | 724.816,316 359.252,262 | 1.765 |
| 64 | 724.655,393 359.216,126 | 65 | 724.547,438 359.191,87 | 110.646 |
| 67 | 724.452,751 359.170,594 | 68 | 724.448,233 359.169,696 | 4.606 |
| 70 | 724.347,802 359.154,672 | 71 | 724.187,217 359.130,65 | 162.372 |
| 73 | 724.183,55 359.127,39 | 74 | 724.179,272 359.123,571 | 5.735 |
| 76 | 724.121,814 359.040,276 | 77 | 724.016,263 359.009,954 | 109.82 |
| 79 | 723.900,934 358.975,238 | 80 | 723.898,87 358.974,328 | 2.256 |

| Punct început | X / Y | Punct sfârşit | X / Y | Lungime segment |
|---|---|---|---|---|
| 17 | 724.400,878 359.154,015 | 18 | 724.447,284 359.163,586 | 47.383 |
| 20 | 724.541,431 359.183,005 | 21 | 724.660,378 359.209,424 | 121.846 |
| 23 | 724.829,422 359.246,97 | 24 | 724.854,678 359.252,753 | 25.91 |
| 26 | 725.089,54 359.306,539 | 27 | 725.274,505 359.348,047 | 189.565 |
| 29 | 725.345,608 359.372,18 | 30 | 725.366,961 359.381,987 | 23.497 |
| 32 | 725.411,33 359.422,395 | 33 | 725.430,286 359.458,589 | 40.858 |
| 35 | 725.459,444 359.538,255 | 36 | 725.479,131 359.639,101 | 102.75 |
| 38 | 725.531,422 359.941,453 | 39 | 725.537,874 359.944,52 | 7.144 |
| 41 | 725.522,86 359.931,093 | 42 | 725.519,569 359.914,179 | 17.231 |
| 44 | 725.495,447 359.778,244 | 45 | 725.468,792 359.631,261 | 149.38 |
| 47 | 725.441,86 359.500,813 | 48 | 725.427,427 359.470,233 | 33.815 |
| 50 | 725.388,948 359.405,799 | 51 | 725.377,395 359.397,682 | 14.119 |
| 53 | 725.365,224 359.389,131 | 54 | 725.298,312 359.362,575 | 71.989 |
| 56 | 725.262,977 359.354,08 | 57 | 725.092,439 359.313,808 | 175.229 |
| 59 | 724.947,109 359.281,415 | 60 | 724.944,301 359.280,789 | 2.877 |
| 62 | 724.816,316 359.252,262 | 63 | 724.658,2 359.216,757 | 162.053 |
| 65 | 724.547,438 359.191,87 | 66 | 724.543,62 359.191,012 | 3.913 |
| 68 | 724.448,233 359.169,696 | 69 | 724.354,633 359.155,694 | 94.642 |
| 71 | 724.187,217 359.130,65 | 72 | 724.184,837 359.128,534 | 3.185 |
| 74 | 724.179,272 359.123,571 | 75 | 724.138,049 359.058,609 | 76.938 |
| 77 | 724.016,263 359.009,954 | 78 | 724.013,552 359.009,189 | 2.817 |
| 80 | 723.898,87 358.974,328 | 1 | 723.788,502 358.946,528 | 113.815 |

| Punct început | X / Y | Punct sfârşit | X / Y | Lungime segment |
|---|---|---|---|---|
| 18 | 724.447,284 359.163,586 | 19 | 724.497,814 359.174,008 | 51.594 |
| 21 | 724.660,378 359.209,424 | 22 | 724.724,006 359.223,556 | 65.178 |
| 24 | 724.854,678 359.252,753 | 25 | 724.958,101 359.276,438 | 106.1 |
| 27 | 725.274,505 359.348,047 | 28 | 725.310,416 359.359,371 | 37.654 |
| 30 | 725.366,961 359.381,987 | 31 | 725.393,899 359.400,874 | 32.899 |
| 33 | 725.430,286 359.458,589 | 34 | 725.447,258 359.496,648 | 41.672 |
| 36 | 725.479,131 359.639,101 | 37 | 725.504,065 359.783,273 | 146.312 |
| 39 | 725.537,874 359.944,52 | 40 | 725.524,904 359.945,051 | 12.981 |
| 42 | 725.519,569 359.914,179 | 43 | 725.497,556 359.791,481 | 124.657 |
| 45 | 725.468,792 359.631,261 | 46 | 725.448,973 359.530,819 | 102.379 |
| 48 | 725.427,427 359.470,233 | 49 | 725.403,656 359.427,593 | 48.818 |
| 51 | 725.377,395 359.397,682 | 52 | 725.374,095 359.395,364 | 4.033 |
| 54 | 725.298,312 359.362,575 | 55 | 725.267,406 359.355,145 | 31.787 |
| 57 | 725.092,439 359.313,808 | 58 | 725.088,644 359.312,962 | 3.888 |
| 60 | 724.944,301 359.280,789 | 61 | 724.818,039 359.252,646 | 129.36 |
| 63 | 724.658,2 359.216,757 | 64 | 724.655,393 359.216,126 | 2.877 |
| 66 | 724.543,62 359.191,012 | 67 | 724.452,751 359.170,594 | 93.135 |
| 69 | 724.354,633 359.155,694 | 70 | 724.347,802 359.154,672 | 6.907 |
| 72 | 724.184,837 359.128,534 | 73 | 724.183,55 359.127,39 | 1.722 |
| 75 | 724.138,049 359.058,609 | 76 | 724.121,814 359.040,276 | 24.488 |
| 78 | 724.013,552 359.009,189 | 79 | 723.900,934 358.975,238 | 117.624 |

** Lungimile segmentelor sunt determinate în planul de proiecţie Stereo 70 şi sunt rotunjite la 1 milimetru.
*** Distanţa dintre puncte este formată din segmente cumulate ce sunt mai mici decât valoarea 1 milimetru.

*Document care conține date cu caracter personal, protejat de prevederile Regulamentului (UE) nr. 679/2016 și Legii 190/2018*

# DATE DESPRE IMOBILUL NR. 4502

**Oficiul de Cadastru şi Publicitate Imobiliară IALOMITA**
**Biroul de Cadastru şi Publicitate Imobiliară Slobozia**

## A. Partea I. Descrierea imobilului

**TEREN** Extravilan

**Adresa:** Jud. Ialomita

| Nr. Crt | Nr cadastral Nr. topografic | Suprafaţa* (mp) | Observaţii / Referinţe |
|---|---|---|---|
| A1 | | 1 | Sector cadastral:17 Teren neimprejmuit; |

**Construcţii**

| Crt | Nr cadastral Nr. topografic | Adresa | Observaţii / Referinţe |
|---|---|---|---|
| A1.1 | | Jud. Ialomita | Nr. niveluri:1; S. construita la sol:1 mp; STALP |

## B. Partea II. Proprietari şi acte

| Inscrieri privitoare la dreptul de proprietate şi alte drepturi reale | | Referinţe |
|---|---|---|
| / | | |
| Act Normativ nr. 123, din 10/07/2012 emis de PARLAMENTUL ROMÂNIEI; | | |
| B1 | Intabulare, drept de PROPRIETATE, dobandit prin Lege, cota actuala 1/1, cota initiala 1/1 | A1, A1.1 |
| | 1) **STATUL ROMÂN**, CIF:9999999999999 | |

## C. Partea III. SARCINI .

| Inscrieri privind dezmembramintele dreptului de proprietate, drepturi reale de garanţie şi sarcini | Referinţe |
|---|---|
| NU SUNT | |

*Document care conține date cu caracter personal, protejat de prevederile Regulamentului (UE) nr. 679/2016 și Legii 190/2018*

# Anexa Nr. 1 La Partea I

## Teren

| Nr cadastral | Suprafaţa (mp)* | Observaţii / Referinţe |
|---|---|---|
| | 1 | |

* Suprafaţa este determinată in planul de proiecţie Stereo 70.

DETALII LINIARE IMOBIL




## Date referitoare la teren

| Crt | Categorie folosință | Intra vilan | Suprafaţa (mp) | Tarla | Parcelă | Nr. topo | Observaţii / Referinţe |
|---|---|---|---|---|---|---|---|
| 1 | curti constructii | NU | 1 | 899/4 | 1/10 | - | |

## Date referitoare la construcţii

| Crt | Număr | Destinaţie construcţie | Supraf. (mp) | Situaţie juridică | Observaţii / Referinţe |
|---|---|---|---|---|---|
| A1.1 | | constructii industriale si edilitare | 1 | Cu acte | Nr. niveluri:1; S. construita la sol:1 mp; STALP |

**Lungime Segmente**
**1) Valorile lungimilor segmentelor sunt obţinute din proiecţie în plan.**

| Punct început | X / Y | Punct sfârşit | X / Y | Lungime segment (** (m) |
|---|---|---|---|---|
| 1 | 725.388,76<br>359.238,207 | 2 | 725.387,56<br>359.238,207 | 1.2 |
| 2 | 725.387,56<br>359.238,207 | 3 | 725.387,56<br>359.237,007 | 1.2 |
| 3 | 725.387,56<br>359.237,007 | 4 | 725.388,76<br>359.237,007 | 1.2 |

*Document care conține date cu caracter personal, protejat de prevederile Regulamentului (UE) nr. 679/2016 și Legii 190/2018*

| Punct început | X / Y | Punct sfârşit | X / Y | Lungime segment (** (m) |
|---|---|---|---|---|
| 4 | 725.388,76<br>359.237,007 | 1 | 725.388,76<br>359.238,207 | 1.2 |

** Lungimile segmentelor sunt determinate în planul de proiecţie Stereo 70 şi sunt rotunjite la 1 milimetru.
*** Distanţa dintre puncte este formată din segmente cumulate ce sunt mai mici decât valoarea 1 milimetru.

*Document care conține date cu caracter personal, protejat de prevederile Regulamentului (UE) nr. 679/2016 și Legii 190/2018*

# DATE DESPRE IMOBILUL NR. 4511

**Oficiul de Cadastru şi Publicitate Imobiliară IALOMITA**
**Biroul de Cadastru şi Publicitate Imobiliară Slobozia**

## A. Partea I. Descrierea imobilului

**TEREN** Extravilan

**Adresa:** Jud. Ialomita

| Nr. Crt | Nr cadastral Nr. topografic | Suprafaţa* (mp) | Observaţii / Referinţe |
|---|---|---|---|
| A1 | | 1 | Sector cadastral:17 Teren neimprejmuit; |

**Construcţii**

| Crt | Nr cadastral Nr. topografic | Adresa | Observaţii / Referinţe |
|---|---|---|---|
| A1.1 | | Jud. Ialomita | Nr. niveluri:1; S. construita la sol:1 mp; STALP |

## B. Partea II. Proprietari şi acte

| Inscrieri privitoare la dreptul de proprietate şi alte drepturi reale | | Referinţe |
|---|---|---|
| / | | |
| Act Normativ nr. 123, din 10/07/2012 emis de PARLAMENTUL ROMÂNIEI; | | |
| B1 | Intabulare, drept de PROPRIETATE, dobandit prin Lege, cota actuala 1/1, cota initiala 1/1 | A1, A1.1 |
| | 1) **STATUL ROMÂN**, CIF:9999999999999 | |

## C. Partea III. SARCINI .

| Inscrieri privind dezmembramintele dreptului de proprietate, drepturi reale de garanţie şi sarcini | Referinţe |
|---|---|
| NU SUNT | |

*Document care conține date cu caracter personal, protejat de prevederile Regulamentului (UE) nr. 679/2016 și Legii 190/2018*

# Anexa Nr. 1 La Partea I

## Teren

| Nr cadastral | Suprafaţa (mp)* | Observaţii / Referinţe |
|---|---|---|
| | 1 | |

* Suprafaţa este determinată in planul de proiecţie Stereo 70.

DETALII LINIARE IMOBIL




## Date referitoare la teren

| Crt | Categorie folosință | Intra vilan | Suprafaţa (mp) | Tarla | Parcelă | Nr. topo | Observaţii / Referinţe |
|---|---|---|---|---|---|---|---|
| 1 | curti constructii | NU | 1 | 899/4 | 1/9 | - | |

## Date referitoare la construcţii

| Crt | Număr | Destinaţie construcţie | Supraf. (mp) | Situaţie juridică | Observaţii / Referinţe |
|---|---|---|---|---|---|
| A1.1 | | constructii industriale si edilitare | 1 | Cu acte | Nr. niveluri:1; S. construita la sol:1 mp; STALP |

**Lungime Segmente**
**1) Valorile lungimilor segmentelor sunt obţinute din proiecţie în plan.**

| Punct început | X / Y | Punct sfârşit | X / Y | Lungime segment (** (m) |
|---|---|---|---|---|
| 1 | 725.327,996<br>359.215,823 | 2 | 725.327,996<br>359.214,623 | 1.2 |
| 2 | 725.327,996<br>359.214,623 | 3 | 725.329,196<br>359.214,623 | 1.2 |
| 3 | 725.329,196<br>359.214,623 | 4 | 725.329,196<br>359.215,823 | 1.2 |

*Document care conține date cu caracter personal, protejat de prevederile Regulamentului (UE) nr. 679/2016 și Legii 190/2018*

| Punct început | X / Y | Punct sfârşit | X / Y | Lungime segment (** (m) |
|---|---|---|---|---|
| 4 | 725.329,196<br>359.215,823 | 1 | 725.327,996<br>359.215,823 | 1.2 |

** Lungimile segmentelor sunt determinate în planul de proiecţie Stereo 70 şi sunt rotunjite la 1 milimetru.
*** Distanţa dintre puncte este formată din segmente cumulate ce sunt mai mici decât valoarea 1 milimetru.

*Document care conține date cu caracter personal, protejat de prevederile Regulamentului (UE) nr. 679/2016 și Legii 190/2018*

# DATE DESPRE IMOBILUL NR. 4518

**Oficiul de Cadastru şi Publicitate Imobiliară IALOMITA**
**Biroul de Cadastru şi Publicitate Imobiliară Slobozia**

## A. Partea I. Descrierea imobilului

**TEREN** Extravilan

**Adresa:** Jud. Ialomita

| Nr. Crt | Nr cadastral Nr. topografic | Suprafaţa* (mp) | Observaţii / Referinţe |
|---|---|---|---|
| A1 | | 1 | Sector cadastral:17 Teren neimprejmuit; |

**Construcţii**

| Crt | Nr cadastral Nr. topografic | Adresa | Observaţii / Referinţe |
|---|---|---|---|
| A1.1 | | Jud. Ialomita | Nr. niveluri:1; S. construita la sol:1 mp; STALP |

## B. Partea II. Proprietari şi acte

| Inscrieri privitoare la dreptul de proprietate şi alte drepturi reale | | Referinţe |
|---|---|---|
| / | | |
| Act Normativ nr. 123, din 10/07/2012 emis de PARLAMENTUL ROMÂNIEI; | | |
| B1 | Intabulare, drept de PROPRIETATE, dobandit prin Lege, cota actuala 1/1, cota initiala 1/1 | A1, A1.1 |
| | 1) **STATUL ROMÂN**, CIF:9999999999999 | |

## C. Partea III. SARCINI .

| Inscrieri privind dezmembramintele dreptului de proprietate, drepturi reale de garanţie şi sarcini | Referinţe |
|---|---|
| NU SUNT | |

*Document care conține date cu caracter personal, protejat de prevederile Regulamentului (UE) nr. 679/2016 și Legii 190/2018*

# Anexa Nr. 1 La Partea I

## Teren

| Nr cadastral | Suprafaţa (mp)* | Observaţii / Referinţe |
|---|---|---|
| | 1 | |

* Suprafaţa este determinată in planul de proiecţie Stereo 70.

DETALII LINIARE IMOBIL




## Date referitoare la teren

| Crt | Categorie folosință | Intra vilan | Suprafaţa (mp) | Tarla | Parcelă | Nr. topo | Observaţii / Referinţe |
|---|---|---|---|---|---|---|---|
| 1 | curti constructii | NU | 1 | 899/4 | 1/8 | - | |

## Date referitoare la construcţii

| Crt | Număr | Destinaţie construcţie | Supraf. (mp) | Situaţie juridică | Observaţii / Referinţe |
|---|---|---|---|---|---|
| A1.1 | | constructii industriale si edilitare | 1 | Cu acte | Nr. niveluri:1; S. construita la sol:1 mp; STALP |

**Lungime Segmente**
**1) Valorile lungimilor segmentelor sunt obţinute din proiecţie în plan.**

| Punct început | X / Y | Punct sfârşit | X / Y | Lungime segment (** (m) |
|---|---|---|---|---|
| 1 | 725.262,205<br>359.194,476 | 2 | 725.262,205<br>359.193,276 | 1.2 |
| 2 | 725.262,205<br>359.193,276 | 3 | 725.263,405<br>359.193,276 | 1.2 |
| 3 | 725.263,405<br>359.193,276 | 4 | 725.263,405<br>359.194,476 | 1.2 |

*Document care conține date cu caracter personal, protejat de prevederile Regulamentului (UE) nr. 679/2016 și Legii 190/2018*

| Punct început | X / Y | Punct sfârşit | X / Y | Lungime segment (** (m) |
|---|---|---|---|---|
| 4 | 725.263,405<br>359.194,476 | 1 | 725.262,205<br>359.194,476 | 1.2 |

** Lungimile segmentelor sunt determinate în planul de proiecţie Stereo 70 şi sunt rotunjite la 1 milimetru.
*** Distanţa dintre puncte este formată din segmente cumulate ce sunt mai mici decât valoarea 1 milimetru.

*Document care conține date cu caracter personal, protejat de prevederile Regulamentului (UE) nr. 679/2016 și Legii 190/2018*

# DATE DESPRE IMOBILUL NR. 4522

**Oficiul de Cadastru şi Publicitate Imobiliară IALOMITA**
**Biroul de Cadastru şi Publicitate Imobiliară Slobozia**

## A. Partea I. Descrierea imobilului

**TEREN** Extravilan

**Adresa:** Jud. Ialomita

| Nr. Crt | Nr cadastral Nr. topografic | Suprafaţa* (mp) | Observaţii / Referinţe |
|---|---|---|---|
| A1 | | 1 | Sector cadastral:17 Teren neimprejmuit; |

**Construcţii**

| Crt | Nr cadastral Nr. topografic | Adresa | Observaţii / Referinţe |
|---|---|---|---|
| A1.1 | | Jud. Ialomita | Nr. niveluri:1; S. construita la sol:1 mp; STALP |

## B. Partea II. Proprietari şi acte

| Inscrieri privitoare la dreptul de proprietate şi alte drepturi reale | | Referinţe |
|---|---|---|
| / | | |
| Act Normativ nr. 123, din 10/07/2012 emis de PARLAMENTUL ROMÂNIEI; | | |
| B1 | Intabulare, drept de PROPRIETATE, dobandit prin Lege, cota actuala 1/1, cota initiala 1/1 | A1, A1.1 |
| | 1) **STATUL ROMÂN**, CIF:9999999999999 | |

## C. Partea III. SARCINI .

| Inscrieri privind dezmembramintele dreptului de proprietate, drepturi reale de garanţie şi sarcini | Referinţe |
|---|---|
| NU SUNT | |

*Document care conține date cu caracter personal, protejat de prevederile Regulamentului (UE) nr. 679/2016 și Legii 190/2018*

# Anexa Nr. 1 La Partea I

## Teren

| Nr cadastral | Suprafaţa (mp)* | Observaţii / Referinţe |
|---|---|---|
| | 1 | |

* Suprafaţa este determinată in planul de proiecţie Stereo 70.

DETALII LINIARE IMOBIL




## Date referitoare la teren

| Crt | Categorie folosinţă | Intra vilan | Suprafaţa (mp) | Tarla | Parcelă | Nr. topo | Observaţii / Referinţe |
|---|---|---|---|---|---|---|---|
| 1 | curti constructii | NU | 1 | 899/4 | 1/7 | - | |

## Date referitoare la construcţii

| Crt | Număr | Destinaţie construcţie | Supraf. (mp) | Situaţie juridică | Observaţii / Referinţe |
|---|---|---|---|---|---|
| A1.1 | | constructii industriale si edilitare | 1 | Cu acte | Nr. niveluri:1; S. construita la sol:1 mp; STALP |

**Lungime Segmente**
**1) Valorile lungimilor segmentelor sunt obţinute din proiecţie în plan.**

| Punct început | X / Y | Punct sfârşit | X / Y | Lungime segment (** (m) |
|---|---|---|---|---|
| 1 | 725.238,196<br>359.188,981 | 2 | 725.236,996<br>359.188,981 | 1.2 |
| 2 | 725.236,996<br>359.188,981 | 3 | 725.236,996<br>359.187,781 | 1.2 |
| 3 | 725.236,996<br>359.187,781 | 4 | 725.238,196<br>359.187,781 | 1.2 |

*Document care conține date cu caracter personal, protejat de prevederile Regulamentului (UE) nr. 679/2016 și Legii 190/2018*

| Punct început | X / Y | Punct sfârşit | X / Y | Lungime segment (** (m) |
|---|---|---|---|---|
| 4 | 725.238,196<br>359.187,781 | 1 | 725.238,196<br>359.188,981 | 1.2 |

** Lungimile segmentelor sunt determinate în planul de proiecţie Stereo 70 şi sunt rotunjite la 1 milimetru.
*** Distanţa dintre puncte este formată din segmente cumulate ce sunt mai mici decât valoarea 1 milimetru.

*Document care conține date cu caracter personal, protejat de prevederile Regulamentului (UE) nr. 679/2016 și Legii 190/2018*

# DATE DESPRE IMOBILUL NR. 4530

**Oficiul de Cadastru şi Publicitate Imobiliară IALOMITA**
**Biroul de Cadastru şi Publicitate Imobiliară Slobozia**

## A. Partea I. Descrierea imobilului

**TEREN** Extravilan

**Adresa:** Jud. Ialomita

| Nr. Crt | Nr cadastral Nr. topografic | Suprafaţa* (mp) | Observaţii / Referinţe |
|---|---|---|---|
| A1 | | 1 | Sector cadastral:17 Teren neimprejmuit; |

**Construcţii**

| Crt | Nr cadastral Nr. topografic | Adresa | Observaţii / Referinţe |
|---|---|---|---|
| A1.1 | | Jud. Ialomita | Nr. niveluri:1; S. construita la sol:1 mp; STALP |

## B. Partea II. Proprietari şi acte

| Inscrieri privitoare la dreptul de proprietate şi alte drepturi reale | | Referinţe |
|---|---|---|
| / | | |
| Act Normativ nr. 123, din 10/07/2012 emis de PARLAMENTUL ROMÂNIEI; | | |
| B1 | Intabulare, drept de PROPRIETATE, dobandit prin Lege, cota actuala 1/1, cota initiala 1/1 | A1, A1.1 |
| | 1) **STATUL ROMÂN**, CIF:9999999999999 | |

## C. Partea III. SARCINI .

| Inscrieri privind dezmembramintele dreptului de proprietate, drepturi reale de garanţie şi sarcini | Referinţe |
|---|---|
| NU SUNT | |

*Document care conține date cu caracter personal, protejat de prevederile Regulamentului (UE) nr. 679/2016 și Legii 190/2018*

# Anexa Nr. 1 La Partea I

## Teren

| Nr cadastral | Suprafaţa (mp)* | Observaţii / Referinţe |
|---|---|---|
| | 1 | |

* Suprafaţa este determinată in planul de proiecţie Stereo 70.

DETALII LINIARE IMOBIL




## Date referitoare la teren

| Crt | Categorie folosință | Intra vilan | Suprafaţa (mp) | Tarla | Parcelă | Nr. topo | Observaţii / Referinţe |
|---|---|---|---|---|---|---|---|
| 1 | curti constructii | NU | 1 | 899/4 | 1/6 | - | |

## Date referitoare la construcţii

| Crt | Număr | Destinaţie construcţie | Supraf. (mp) | Situaţie juridică | Observaţii / Referinţe |
|---|---|---|---|---|---|
| A1.1 | | constructii industriale si edilitare | 1 | Cu acte | Nr. niveluri:1; S. construita la sol:1 mp; STALP |

**Lungime Segmente**
**1) Valorile lungimilor segmentelor sunt obţinute din proiecţie în plan.**

| Punct început | X / Y | Punct sfârşit | X / Y | Lungime segment (** (m) |
|---|---|---|---|---|
| 1 | 725.175,165<br>359.170,238 | 2 | 725.173,965<br>359.170,238 | 1.2 |
| 2 | 725.173,965<br>359.170,238 | 3 | 725.173,965<br>359.169,038 | 1.2 |
| 3 | 725.173,965<br>359.169,038 | 4 | 725.175,165<br>359.169,038 | 1.2 |

*Document care conține date cu caracter personal, protejat de prevederile Regulamentului (UE) nr. 679/2016 și Legii 190/2018*

| Punct început | X / Y | Punct sfârşit | X / Y | Lungime segment (** (m) |
|---|---|---|---|---|
| 4 | 725.175,165<br>359.169,038 | 1 | 725.175,165<br>359.170,238 | 1.2 |

** Lungimile segmentelor sunt determinate în planul de proiecţie Stereo 70 şi sunt rotunjite la 1 milimetru.
*** Distanţa dintre puncte este formată din segmente cumulate ce sunt mai mici decât valoarea 1 milimetru.

*Document care conține date cu caracter personal, protejat de prevederile Regulamentului (UE) nr. 679/2016 și Legii 190/2018*

# DATE DESPRE IMOBILUL NR. 4549

**Oficiul de Cadastru şi Publicitate Imobiliară IALOMITA**
**Biroul de Cadastru şi Publicitate Imobiliară Slobozia**

## A. Partea I. Descrierea imobilului

**TEREN** Extravilan

**Adresa:** Jud. Ialomita

| Nr. Crt | Nr cadastral Nr. topografic | Suprafaţa* (mp) | Observaţii / Referinţe |
|---|---|---|---|
| A1 | | 1 | Sector cadastral:17 Teren neimprejmuit; |

**Construcţii**

| Crt | Nr cadastral Nr. topografic | Adresa | Observaţii / Referinţe |
|---|---|---|---|
| A1.1 | | Jud. Ialomita | Nr. niveluri:1; S. construita la sol:1 mp; STALP |

## B. Partea II. Proprietari şi acte

| Inscrieri privitoare la dreptul de proprietate şi alte drepturi reale | | Referinţe |
|---|---|---|
| / | | |
| Act Normativ nr. 123, din 10/07/2012 emis de PARLAMENTUL ROMÂNIEI; | | |
| B1 | Intabulare, drept de PROPRIETATE, dobandit prin Lege, cota actuala 1/1, cota initiala 1/1 | A1, A1.1 |
| | 1) **STATUL ROMÂN**, CIF:9999999999999 | |

## C. Partea III. SARCINI .

| Inscrieri privind dezmembramintele dreptului de proprietate, drepturi reale de garanţie şi sarcini | Referinţe |
|---|---|
| NU SUNT | |

*Document care conține date cu caracter personal, protejat de prevederile Regulamentului (UE) nr. 679/2016 și Legii 190/2018*

# Anexa Nr. 1 La Partea I

## Teren

| Nr cadastral | Suprafaţa (mp)* | Observaţii / Referinţe |
|---|---|---|
| | 1 | |

* Suprafaţa este determinată in planul de proiecţie Stereo 70.

DETALII LINIARE IMOBIL




## Date referitoare la teren

| Crt | Categorie folosință | Intra vilan | Suprafaţa (mp) | Tarla | Parcelă | Nr. topo | Observaţii / Referinţe |
|---|---|---|---|---|---|---|---|
| 1 | curti constructii | NU | 1 | 899/4 | 1/5 | - | |

## Date referitoare la construcţii

| Crt | Număr | Destinaţie construcţie | Supraf. (mp) | Situaţie juridică | Observaţii / Referinţe |
|---|---|---|---|---|---|
| A1.1 | | constructii industriale si edilitare | 1 | Cu acte | Nr. niveluri:1; S. construita la sol:1 mp; STALP |

**Lungime Segmente**
**1) Valorile lungimilor segmentelor sunt obţinute din proiecţie în plan.**

| Punct început | X / Y | Punct sfârşit | X / Y | Lungime segment (** (m) |
|---|---|---|---|---|
| 1 | 725.048,741<br>359.136,505 | 2 | 725.048,741<br>359.135,305 | 1.2 |
| 2 | 725.048,741<br>359.135,305 | 3 | 725.049,941<br>359.135,305 | 1.2 |
| 3 | 725.049,941<br>359.135,305 | 4 | 725.049,941<br>359.136,505 | 1.2 |

*Document care conține date cu caracter personal, protejat de prevederile Regulamentului (UE) nr. 679/2016 și Legii 190/2018*

| Punct început | X / Y | Punct sfârşit | X / Y | Lungime segment (** (m) |
|---|---|---|---|---|
| 4 | 725.049,941<br>359.136,505 | 1 | 725.048,741<br>359.136,505 | 1.2 |

** Lungimile segmentelor sunt determinate în planul de proiecţie Stereo 70 şi sunt rotunjite la 1 milimetru.
*** Distanţa dintre puncte este formată din segmente cumulate ce sunt mai mici decât valoarea 1 milimetru.

*Document care conține date cu caracter personal, protejat de prevederile Regulamentului (UE) nr. 679/2016 și Legii 190/2018*

# DATE DESPRE IMOBILUL NR. 4564

**Oficiul de Cadastru şi Publicitate Imobiliară IALOMITA**
**Biroul de Cadastru şi Publicitate Imobiliară Slobozia**

## A. Partea I. Descrierea imobilului

**TEREN** Extravilan

**Adresa:** Jud. Ialomita

| Nr. Crt | Nr cadastral Nr. topografic | Suprafaţa* (mp) | Observaţii / Referinţe |
|---|---|---|---|
| A1 | | 1 | Sector cadastral:17 Teren neimprejmuit; |

**Construcţii**

| Crt | Nr cadastral Nr. topografic | Adresa | Observaţii / Referinţe |
|---|---|---|---|
| A1.1 | | Jud. Ialomita | Nr. niveluri:1; S. construita la sol:1 mp; STALP |

## B. Partea II. Proprietari şi acte

| Inscrieri privitoare la dreptul de proprietate şi alte drepturi reale | | Referinţe |
|---|---|---|
| / | | |
| Act Normativ nr. 123, din 10/07/2012 emis de PARLAMENTUL ROMÂNIEI; | | |
| B1 | Intabulare, drept de PROPRIETATE, dobandit prin Lege, cota actuala 1/1, cota initiala 1/1 | A1, A1.1 |
| | 1) **STATUL ROMÂN**, CIF:9999999999999 | |

## C. Partea III. SARCINI .

| Inscrieri privind dezmembramintele dreptului de proprietate, drepturi reale de garanţie şi sarcini | Referinţe |
|---|---|
| NU SUNT | |

*Document care conține date cu caracter personal, protejat de prevederile Regulamentului (UE) nr. 679/2016 și Legii 190/2018*

# Anexa Nr. 1 La Partea I

## Teren

| Nr cadastral | Suprafaţa (mp)* | Observaţii / Referinţe |
|---|---|---|
| | 1 | |

* Suprafaţa este determinată in planul de proiecţie Stereo 70.

DETALII LINIARE IMOBIL




## Date referitoare la teren

| Crt | Categorie folosință | Intra vilan | Suprafaţa (mp) | Tarla | Parcelă | Nr. topo | Observaţii / Referinţe |
|---|---|---|---|---|---|---|---|
| 1 | curti constructii | NU | 1 | 899/4 | 1/4 | - | |

## Date referitoare la construcţii

| Crt | Număr | Destinaţie construcţie | Supraf. (mp) | Situaţie juridică | Observaţii / Referinţe |
|---|---|---|---|---|---|
| A1.1 | | constructii industriale si edilitare | 1 | Cu acte | Nr. niveluri:1; S. construita la sol:1 mp; STALP |

**Lungime Segmente**
**1) Valorile lungimilor segmentelor sunt obţinute din proiecţie în plan.**

| Punct început | X / Y | Punct sfârşit | X / Y | Lungime segment (** (m) |
|---|---|---|---|---|
| 1 | 724.923,591<br>359.100,556 | 2 | 724.923,591<br>359.099,356 | 1.2 |
| 2 | 724.923,591<br>359.099,356 | 3 | 724.924,791<br>359.099,356 | 1.2 |
| 3 | 724.924,791<br>359.099,356 | 4 | 724.924,791<br>359.100,556 | 1.2 |

*Document care conține date cu caracter personal, protejat de prevederile Regulamentului (UE) nr. 679/2016 și Legii 190/2018*

| Punct început | X / Y | Punct sfârşit | X / Y | Lungime segment (** (m) |
|---|---|---|---|---|
| 4 | 724.924,791<br>359.100,556 | 1 | 724.923,591<br>359.100,556 | 1.2 |

** Lungimile segmentelor sunt determinate în planul de proiecţie Stereo 70 şi sunt rotunjite la 1 milimetru.
*** Distanţa dintre puncte este formată din segmente cumulate ce sunt mai mici decât valoarea 1 milimetru.

*Document care conține date cu caracter personal, protejat de prevederile Regulamentului (UE) nr. 679/2016 și Legii 190/2018*

# DATE DESPRE IMOBILUL NR. 4568

**Oficiul de Cadastru şi Publicitate Imobiliară IALOMITA**
**Biroul de Cadastru şi Publicitate Imobiliară Slobozia**

## A. Partea I. Descrierea imobilului

**TEREN** Extravilan

**Adresa:** Jud. Ialomita

| Nr. Crt | Nr cadastral Nr. topografic | Suprafaţa* (mp) | Observaţii / Referinţe |
|---|---|---|---|
| A1 | 21468 | 55 | Sector cadastral:17 Teren neimprejmuit; |

## B. Partea II. Proprietari şi acte

| Inscrieri privitoare la dreptul de proprietate şi alte drepturi reale | | Referinţe |
|---|---|---|
| **17890 / 19/03/2014** | | |
| Act Notarial nr. 820, din 18/03/2014 emis de PAUN MARIANA; | | |
| B1 | Se infiinteaza cartea funciara 21468 a imobilului cu numarul cadastral 21468/Giurgeni, rezultat din dezmembrarea imobilului cu numarul cadastral 21332 inscris in cartea funciara 21332; | A1 |
| Act Normativ nr. 1063, din 25/09/2002 emis de GUVERNUL ROMANIEI (act administrativ nr. 28/26-03-2003 emis de CONSILIUL JUDETEAN IALOMITA;<br>act administrativ nr.8584.29.11.2011 28.26-03-2003 emis de CONSILIUL JUDETEAN IALOMITA; aviz legalitate nr.1541.02.04.2003, emis de Prefectura Judetului Ialomita); | | |
| B2 | Intabulare, drept de PROPRIETATE, privata, dobandit prin Lege, cota actuala 1/1, cota initiala 1/1 | A1 |
| | 1) **JUDETUL IALOMITA**, CIF:4231776 | |

## C. Partea III. SARCINI

| Inscrieri privind dezmembramintele dreptului de proprietate, drepturi reale de garanţie şi sarcini | | Referinţe |
|---|---|---|
| **17897 / 19/03/2014** | | |
| Act Notarial nr. 821, din 18/03/2014 emis de PAUN MARIANA; | | |
| C2 | Intabulare, drept de SUPERFICIE | A1 |
| | 1) **RETELE ELECTRICE ROMANIA SA**, CIF:14500308 | |
| C3 | Intabulare, drept de UZ, cota actuala 1/1, cota initiala 1/1 | A1 |
| | 1) **RETELE ELECTRICE ROMANIA SA**, CIF:14500308 | |
| C4 | Intabulare, drept de SERVITUTE, de trecere de suprafata, cu piciorul si autovehiculele | A1 |
| | 1) **RETELE ELECTRICE ROMANIA SA**, CIF:14500308 | |
| **57368 / 23/05/2025** | | |
| Act Administrativ nr. fn, din 30/04/2025 emis de ONRC (; Act Notarial nr. 1290, din 10/06/2024 emis de NP Dragomir Romelia; Act Notarial nr. 1668, din 25/07/2024 emis de NP Dragomir Romelia; Act Notarial nr. 1667, din 25/07/2024 emis de NP Dragomir Romelia; Act Notarial nr. 1290, din 10/06/2024 emis de NP Dragomir Romelia; Act Notarial nr. 1667, din 25/07/2024 emis de NP Dragomir Romelia; Act Administrativ nr. 5027577, din 29/11/2024 emis de ONRC; Act Notarial nr. 2483, din 29/11/2024 emis de NP Dragomir Romelia; Act Notarial nr. 1290, din 10/06/2024 emis de NP Dragomir Romelia; Act Administrativ nr. 376705, din 28/11/2024 emis de ONRC; Act Notarial nr. 1667, din 25/07/2024 emis de NP Dragomir Romelia;); | | |
| C5 | se noteaza schimbarea denumirii societatii comerciale ENEL DISTRIBUTIE DOBROGEA SA, in E-DISTRIBUTIE DOBROGEA SA | A1 |
| C6 | se noteaza schimbarea denumirii societatii comerciale E-DISTRIBUTIE DOBROGEA SA, in RETELE ELECTRICE DOBROGEA SA | A1 |
| C7 | se noteaza fuziunea prin absorbtie a societatii comerciale RETELE ELECTRICE DOBROGEA SA, de catre societatea comerciala absorbanta RETELE ELECTRICE MUNTENIA SA | A1 |
| C8 | se noteaza schimbarea denumirii societatii comerciale din RETELE ELECTRICE MUNTENIA SA in RETELE ELECTRICE ROMANIA SA | A1 |

*Document care conține date cu caracter personal, protejat de prevederile Regulamentului (UE) nr. 679/2016 și Legii 190/2018*

# Anexa Nr. 1 La Partea I

## Teren

| Nr cadastral | Suprafaţa (mp)* | Observaţii / Referinţe |
|---|---|---|
| 21468 | 55 | |

* Suprafaţa este determinată in planul de proiecţie Stereo 70.

DETALII LINIARE IMOBIL

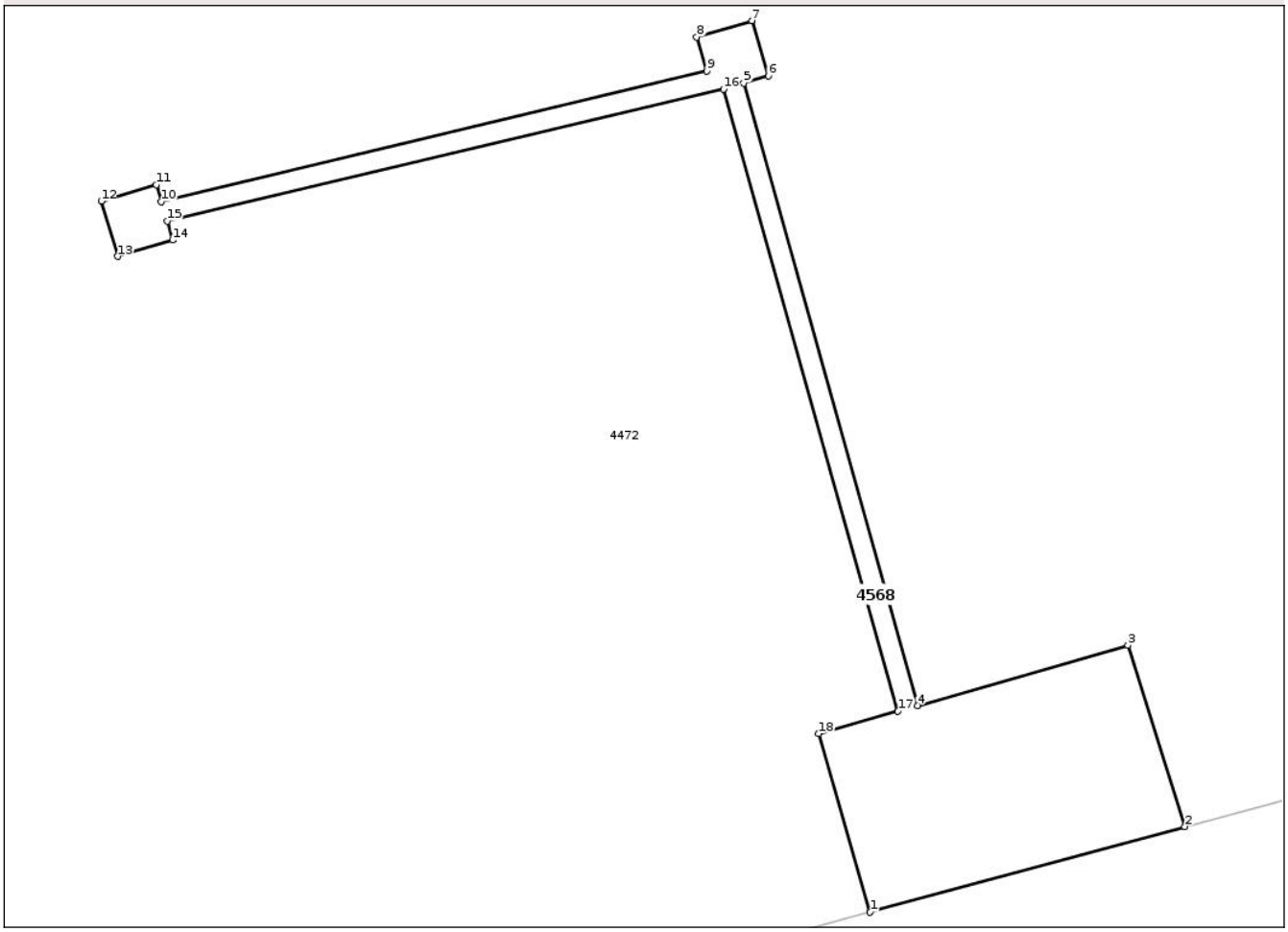


## Date referitoare la teren

| Crt | Categorie folosință | Intra vilan | Suprafaţa (mp) | Tarla | Parcelă | Nr. topo | Observaţii / Referinţe |
|---|---|---|---|---|---|---|---|
| 1 | arabil | NU | 55 | 899/4 | 2 | - | |

**Lungime Segmente**
**1) Valorile lungimilor segmentelor sunt obţinute din proiecţie în plan.**

| Punct început | X / Y | Punct sfârşit | X / Y | Lungime segment (** (m) |
|---|---|---|---|---|
| 1 | 724.882,191<br>359.074,13 | 2 | 724.889,863<br>359.076,214 | 7.95 |
| 2 | 724.889,863<br>359.076,214 | 3 | 724.888,474<br>359.080,626 | 4.625 |
| 3 | 724.888,474<br>359.080,626 | 4 | 724.883,343<br>359.079,164 | 5.335 |
| 4 | 724.883,343<br>359.079,164 | 5 | 724.879,107<br>359.094,314 | 15.731 |
| 5 | 724.879,107<br>359.094,314 | 6 | 724.879,706<br>359.094,492 | 0.625 |

*Document care conține date cu caracter personal, protejat de prevederile Regulamentului (UE) nr. 679/2016 și Legii 190/2018*

| Punct început | X / Y | Punct sfârşit | X / Y | Lungime segment (** (m) |
|---|---|---|---|---|
| 6 | 724.879,706<br>359.094,492 | 7 | 724.879,306<br>359.095,837 | 1.403 |
| 7 | 724.879,306<br>359.095,837 | 8 | 724.877,964<br>359.095,439 | 1.4 |
| 8 | 724.877,964<br>359.095,439 | 9 | 724.878,21<br>359.094,611 | 0.864 |
| 9 | 724.878,21<br>359.094,611 | 10 | 724.864,908<br>359.091,436 | 13.676 |
| 10 | 724.864,908<br>359.091,436 | 11 | 724.864,788<br>359.091,841 | 0.422 |
| 11 | 724.864,788<br>359.091,841 | 12 | 724.863,446<br>359.091,442 | 1.4 |
| 12 | 724.863,446<br>359.091,442 | 13 | 724.863,845<br>359.090,097 | 1.403 |
| 13 | 724.863,845<br>359.090,097 | 14 | 724.865,187<br>359.090,495 | 1.4 |
| 14 | 724.865,187<br>359.090,495 | 15 | 724.865,051<br>359.090,955 | 0.48 |
| 15 | 724.865,051<br>359.090,955 | 16 | 724.878,615<br>359.094,168 | 13.939 |
| 16 | 724.878,615<br>359.094,168 | 17 | 724.882,865<br>359.079,028 | 15.725 |
| 17 | 724.882,865<br>359.079,028 | 18 | 724.880,932<br>359.078,477 | 2.01 |
| 18 | 724.880,932<br>359.078,477 | 1 | 724.882,191<br>359.074,13 | 4.526 |

** Lungimile segmentelor sunt determinate în planul de proiecţie Stereo 70 şi sunt rotunjite la 1 milimetru.
*** Distanţa dintre puncte este formată din segmente cumulate ce sunt mai mici decât valoarea 1 milimetru.

*Document care conține date cu caracter personal, protejat de prevederile Regulamentului (UE) nr. 679/2016 și Legii 190/2018*

# DATE DESPRE IMOBILUL NR. 4572

**Oficiul de Cadastru şi Publicitate Imobiliară IALOMITA**
**Biroul de Cadastru şi Publicitate Imobiliară Slobozia**

## A. Partea I. Descrierea imobilului

**TEREN** Extravilan

**Adresa:** Jud. Ialomita

| Nr. Crt | Nr cadastral Nr. topografic | Suprafaţa* (mp) | Observaţii / Referinţe |
|---|---|---|---|
| A1 | | 1 | Sector cadastral:17 Teren neimprejmuit; |

**Construcţii**

| Crt | Nr cadastral Nr. topografic | Adresa | Observaţii / Referinţe |
|---|---|---|---|
| A1.1 | | Jud. Ialomita | Nr. niveluri:1; S. construita la sol:1 mp; STALP |

## B. Partea II. Proprietari şi acte

| Inscrieri privitoare la dreptul de proprietate şi alte drepturi reale | | Referinţe |
|---|---|---|
| / | | |
| Act Normativ nr. 123, din 10/07/2012 emis de PARLAMENTUL ROMÂNIEI; | | |
| B1 | Intabulare, drept de PROPRIETATE, dobandit prin Lege, cota actuala 1/1, cota initiala 1/1 | A1, A1.1 |
| | 1) **STATUL ROMÂN**, CIF:9999999999999 | |

## C. Partea III. SARCINI .

| Inscrieri privind dezmembramintele dreptului de proprietate, drepturi reale de garanţie şi sarcini | Referinţe |
|---|---|
| NU SUNT | |

*Document care conține date cu caracter personal, protejat de prevederile Regulamentului (UE) nr. 679/2016 și Legii 190/2018*

# Anexa Nr. 1 La Partea I

## Teren

| Nr cadastral | Suprafaţa (mp)* | Observaţii / Referinţe |
|---|---|---|
| | 1 | |

* Suprafaţa este determinată in planul de proiecţie Stereo 70.

DETALII LINIARE IMOBIL




## Date referitoare la teren

| Crt | Categorie folosință | Intra vilan | Suprafaţa (mp) | Tarla | Parcelă | Nr. topo | Observaţii / Referinţe |
|---|---|---|---|---|---|---|---|
| 1 | curti constructii | NU | 1 | 899/4 | 1/3 | - | |

## Date referitoare la construcţii

| Crt | Număr | Destinaţie construcţie | Supraf. (mp) | Situaţie juridică | Observaţii / Referinţe |
|---|---|---|---|---|---|
| A1.1 | | constructii industriale si edilitare | 1 | Cu acte | Nr. niveluri:1; S. construita la sol:1 mp; STALP |

**Lungime Segmente**
**1) Valorile lungimilor segmentelor sunt obţinute din proiecţie în plan.**

| Punct început | X / Y | Punct sfârşit | X / Y | Lungime segment (** (m) |
|---|---|---|---|---|
| 1 | 724.822,24<br>359.074,558 | 2 | 724.822,24<br>359.073,358 | 1.2 |
| 2 | 724.822,24<br>359.073,358 | 3 | 724.823,44<br>359.073,358 | 1.2 |
| 3 | 724.823,44<br>359.073,358 | 4 | 724.823,44<br>359.074,558 | 1.2 |

*Document care conține date cu caracter personal, protejat de prevederile Regulamentului (UE) nr. 679/2016 și Legii 190/2018*

| Punct început | X / Y | Punct sfârşit | X / Y | Lungime segment (** (m) |
|---|---|---|---|---|
| 4 | 724.823,44<br>359.074,558 | 1 | 724.822,24<br>359.074,558 | 1.2 |

** Lungimile segmentelor sunt determinate în planul de proiecţie Stereo 70 şi sunt rotunjite la 1 milimetru.
*** Distanţa dintre puncte este formată din segmente cumulate ce sunt mai mici decât valoarea 1 milimetru.

*Document care conține date cu caracter personal, protejat de prevederile Regulamentului (UE) nr. 679/2016 și Legii 190/2018*

# DATE DESPRE IMOBILUL NR. 4576

**Oficiul de Cadastru şi Publicitate Imobiliară IALOMITA**
**Biroul de Cadastru şi Publicitate Imobiliară Slobozia**

## A. Partea I. Descrierea imobilului

**TEREN** Extravilan

**Adresa:** Jud. Ialomita

| Nr. Crt | Nr cadastral Nr. topografic | Suprafaţa* (mp) | Observaţii / Referinţe |
|---|---|---|---|
| A1 | | 1 | Sector cadastral:17 Teren neimprejmuit; |

**Construcţii**

| Crt | Nr cadastral Nr. topografic | Adresa | Observaţii / Referinţe |
|---|---|---|---|
| A1.1 | | Jud. Ialomita | Nr. niveluri:1; S. construita la sol:1 mp; STALP |

## B. Partea II. Proprietari şi acte

| Inscrieri privitoare la dreptul de proprietate şi alte drepturi reale | | Referinţe |
|---|---|---|
| / | | |
| Act Normativ nr. 123, din 10/07/2012 emis de PARLAMENTUL ROMÂNIEI; | | |
| B1 | Intabulare, drept de PROPRIETATE, dobandit prin Lege, cota actuala 1/1, cota initiala 1/1 | A1, A1.1 |
| | 1) **STATUL ROMÂN**, CIF:9999999999999 | |

## C. Partea III. SARCINI .

| Inscrieri privind dezmembramintele dreptului de proprietate, drepturi reale de garanţie şi sarcini | Referinţe |
|---|---|
| NU SUNT | |

*Document care conține date cu caracter personal, protejat de prevederile Regulamentului (UE) nr. 679/2016 și Legii 190/2018*

# Anexa Nr. 1 La Partea I

## Teren

| Nr cadastral | Suprafaţa (mp)* | Observaţii / Referinţe |
|---|---|---|
| | 1 | |

* Suprafaţa este determinată in planul de proiecţie Stereo 70.

DETALII LINIARE IMOBIL




## Date referitoare la teren

| Crt | Categorie folosință | Intra vilan | Suprafaţa (mp) | Tarla | Parcelă | Nr. topo | Observaţii / Referinţe |
|---|---|---|---|---|---|---|---|
| 1 | curti constructii | NU | 1 | 899/4 | 1/2 | - | |

## Date referitoare la construcţii

| Crt | Număr | Destinaţie construcţie | Supraf. (mp) | Situaţie juridică | Observaţii / Referinţe |
|---|---|---|---|---|---|
| A1.1 | | constructii industriale si edilitare | 1 | Cu acte | Nr. niveluri:1; S. construita la sol:1 mp; STALP |

**Lungime Segmente**
**1) Valorile lungimilor segmentelor sunt obţinute din proiecţie în plan.**

| Punct început | X / Y | Punct sfârşit | X / Y | Lungime segment (** (m) |
|---|---|---|---|---|
| 1 | 724.797,942<br>359.069,691 | 2 | 724.797,942<br>359.068,491 | 1.2 |
| 2 | 724.797,942<br>359.068,491 | 3 | 724.799,142<br>359.068,491 | 1.2 |
| 3 | 724.799,142<br>359.068,491 | 4 | 724.799,142<br>359.069,691 | 1.2 |

*Document care conține date cu caracter personal, protejat de prevederile Regulamentului (UE) nr. 679/2016 și Legii 190/2018*

| Punct început | X / Y | Punct sfârşit | X / Y | Lungime segment (** (m) |
|---|---|---|---|---|
| 4 | 724.799,142<br>359.069,691 | 1 | 724.797,942<br>359.069,691 | 1.2 |

** Lungimile segmentelor sunt determinate în planul de proiecţie Stereo 70 şi sunt rotunjite la 1 milimetru.
*** Distanţa dintre puncte este formată din segmente cumulate ce sunt mai mici decât valoarea 1 milimetru.

*Document care conține date cu caracter personal, protejat de prevederile Regulamentului (UE) nr. 679/2016 și Legii 190/2018*

# DATE DESPRE IMOBILUL NR. 4593

**Oficiul de Cadastru şi Publicitate Imobiliară IALOMITA**
**Biroul de Cadastru şi Publicitate Imobiliară Slobozia**

## A. Partea I. Descrierea imobilului

**TEREN** Extravilan

**Adresa:** Jud. Ialomita

| Nr. Crt | Nr cadastral Nr. topografic | Suprafaţa* (mp) | Observaţii / Referinţe |
|---|---|---|---|
| A1 | | 1 | Sector cadastral:17 Teren neimprejmuit; |

**Construcţii**

| Crt | Nr cadastral Nr. topografic | Adresa | Observaţii / Referinţe |
|---|---|---|---|
| A1.1 | | Jud. Ialomita | Nr. niveluri:1; S. construita la sol:1 mp; STALP |

## B. Partea II. Proprietari şi acte

| Inscrieri privitoare la dreptul de proprietate şi alte drepturi reale | | Referinţe |
|---|---|---|
| / | | |
| Act Normativ nr. 123, din 10/07/2012 emis de PARLAMENTUL ROMÂNIEI; | | |
| B1 | Intabulare, drept de PROPRIETATE, dobandit prin Lege, cota actuala 1/1, cota initiala 1/1 | A1, A1.1 |
| | 1) **STATUL ROMÂN**, CIF:9999999999999 | |

## C. Partea III. SARCINI .

| Inscrieri privind dezmembramintele dreptului de proprietate, drepturi reale de garanţie şi sarcini | Referinţe |
|---|---|
| NU SUNT | |

*Document care conține date cu caracter personal, protejat de prevederile Regulamentului (UE) nr. 679/2016 și Legii 190/2018*

# Anexa Nr. 1 La Partea I

## Teren

| Nr cadastral | Suprafaţa (mp)* | Observaţii / Referinţe |
|---|---|---|
| | 1 | |

* Suprafaţa este determinată in planul de proiecţie Stereo 70.

DETALII LINIARE IMOBIL




## Date referitoare la teren

| Crt | Categorie folosință | Intra vilan | Suprafaţa (mp) | Tarla | Parcelă | Nr. topo | Observaţii / Referinţe |
|---|---|---|---|---|---|---|---|
| 1 | curti constructii | NU | 1 | 899/4 | 1/1 | - | |

## Date referitoare la construcţii

| Crt | Număr | Destinaţie construcţie | Supraf. (mp) | Situaţie juridică | Observaţii / Referinţe |
|---|---|---|---|---|---|
| A1.1 | | constructii industriale si edilitare | 1 | Cu acte | Nr. niveluri:1; S. construita la sol:1 mp; STALP |

**Lungime Segmente**
**1) Valorile lungimilor segmentelor sunt obţinute din proiecţie în plan.**

| Punct început | X / Y | Punct sfârşit | X / Y | Lungime segment (** (m) |
|---|---|---|---|---|
| 1 | 724.733,729<br>359.051,843 | 2 | 724.733,729<br>359.050,643 | 1.2 |
| 2 | 724.733,729<br>359.050,643 | 3 | 724.734,929<br>359.050,643 | 1.2 |
| 3 | 724.734,929<br>359.050,643 | 4 | 724.734,929<br>359.051,843 | 1.2 |

*Document care conține date cu caracter personal, protejat de prevederile Regulamentului (UE) nr. 679/2016 și Legii 190/2018*

| Punct început | X / Y | Punct sfârşit | X / Y | Lungime segment (** (m) |
|---|---|---|---|---|
| 4 | 724.734,929<br>359.051,843 | 1 | 724.733,729<br>359.051,843 | 1.2 |

** Lungimile segmentelor sunt determinate în planul de proiecţie Stereo 70 şi sunt rotunjite la 1 milimetru.
*** Distanţa dintre puncte este formată din segmente cumulate ce sunt mai mici decât valoarea 1 milimetru.

*Document care conține date cu caracter personal, protejat de prevederile Regulamentului (UE) nr. 679/2016 și Legii 190/2018*

# DATE DESPRE IMOBILUL NR. 4596

**Oficiul de Cadastru şi Publicitate Imobiliară IALOMITA**
**Biroul de Cadastru şi Publicitate Imobiliară Slobozia**

## A. Partea I. Descrierea imobilului

**TEREN** Extravilan

**Adresa:** Jud. Ialomita

| Nr. Crt | Nr cadastral Nr. topografic | Suprafaţa* (mp) | Observaţii / Referinţe |
|---|---|---|---|
| A1 | 21333 | 400 | Sector cadastral:17 Teren neimprejmuit; |

## B. Partea II. Proprietari şi acte

| Inscrieri privitoare la dreptul de proprietate şi alte drepturi reale | | Referinţe |
|---|---|---|
| **42199 / 11/07/2013** | | |
| Act Notarial nr. 2837, din 10/07/2013 emis de PAUN MARIANA; | | |
| B1 | Se infiinteaza cartea funciara 21333 a imobilului cu numarul cadastral 21333/Giurgeni, rezultat din dezmembrarea imobilului cu numarul cadastral 21313 inscris in cartea funciara 21313; | A1 |
| Act Normativ nr. 1063, din 25/09/2002 emis de GUVERNUL ROMANIEI (act administrativ nr. 28/26-03-2003 emis de CONSILIUL JUDETEAN IALOMITA;<br>act administrativ nr.8584.29.11.2011 28.26-03-2003 emis de CONSILIUL JUDETEAN IALOMITA; aviz legalitate nr.1541.02.04.2003, emis de Prefectura Judetului Ialomita); | | |
| B2 | Intabulare, drept de PROPRIETATE, privata, dobandit prin Lege, cota actuala 1/1, cota initiala 1/1 | A1 |
| | 1) **JUDETUL IALOMITA**, CIF:4231776 | |

## C. Partea III. SARCINI

| Inscrieri privind dezmembramintele dreptului de proprietate, drepturi reale de garanţie şi sarcini | | Referinţe |
|---|---|---|
| **51682 / 04/09/2013** | | |
| Act Notarial nr. 3389, din 03/09/2013 emis de PAUN MARIANA; | | |
| C1 | Intabulare, drept de SUPERFICIE, dobandit prin Conventie, cota actuala 1/1, cota initiala 1/1 | A1 |
| | 1) **SC ENEL DISTRIBUTIE DOBROGEA SA**, CIF:14500308 | |
| C2 | Intabulare, drept de UZ, dobandit prin Conventie, cota actuala 1/1, cota initiala 1/1 | A1 |
| | 1) **SC ENEL DISTRIBUTIE DOBROGEA SA**, CIF:14500308 | |
| C3 | Intabulare, drept de SERVITUTEde trecere subterana si de suprafata, cu piciorul si autovehicule, continua si perpetua, cu titlu gratuit,, dobandit prin Conventie, cota actuala 1/1, cota initiala 1/1 | A1 |
| | 1) **SC ENEL DISTRIBUTIE DOBROGEA SA**, CIF:14500308 | |

*Document care conține date cu caracter personal, protejat de prevederile Regulamentului (UE) nr. 679/2016 și Legii 190/2018*

# Anexa Nr. 1 La Partea I

## Teren

| Nr cadastral | Suprafaţa (mp)* | Observaţii / Referinţe |
|---|---|---|
| 21333 | 400 | |

* Suprafaţa este determinată in planul de proiecţie Stereo 70.

DETALII LINIARE IMOBIL

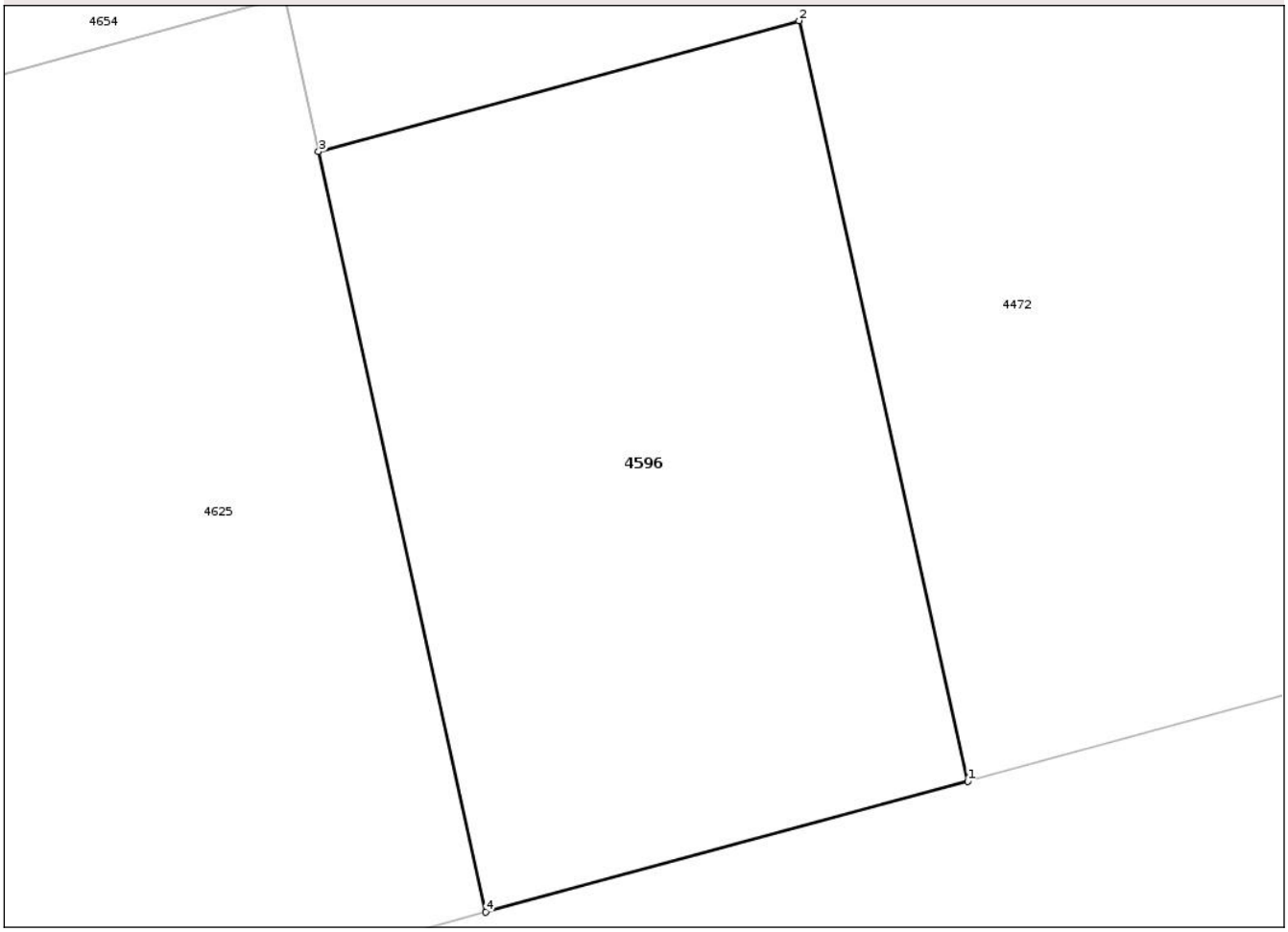


## Date referitoare la teren

| Crt | Categorie folosință | Intra vilan | Suprafaţa (mp) | Tarla | Parcelă | Nr. topo | Observaţii / Referinţe |
|---|---|---|---|---|---|---|---|
| 1 | arabil | NU | 400 | 899/4 | 2 | - | |

**Lungime Segmente**
**1) Valorile lungimilor segmentelor sunt obţinute din proiecţie în plan.**

| Punct început | X / Y | Punct sfârşit | X / Y | Lungime segment (** (m) |
|---|---|---|---|---|
| 1 | 724.716,411<br>359.029,086 | 2 | 724.710,994<br>359.053,489 | 24.997 |
| 2 | 724.710,994<br>359.053,489 | 3 | 724.695,559<br>359.049,291 | 15.996 |
| 3 | 724.695,559<br>359.049,291 | 4 | 724.700,926<br>359.024,879 | 24.995 |
| 4 | 724.700,926<br>359.024,879 | 1 | 724.716,411<br>359.029,086 | 16.046 |

**** Lungimile segmentelor sunt determinate în planul de proiecţie Stereo 70 şi sunt rotunjite la 1 milimetru.**

*Document care conține date cu caracter personal, protejat de prevederile Regulamentului (UE) nr. 679/2016 și Legii 190/2018*

***** Distanţa dintre puncte este formată din segmente cumulate ce sunt mai mici decât valoarea 1 milimetru.**

*Document care conține date cu caracter personal, protejat de prevederile Regulamentului (UE) nr. 679/2016 și Legii 190/2018*

# DATE DESPRE IMOBILUL NR. 4603

**Oficiul de Cadastru şi Publicitate Imobiliară IALOMITA**
**Biroul de Cadastru şi Publicitate Imobiliară Slobozia**

## A. Partea I. Descrierea imobilului

**TEREN** Extravilan

**Adresa:** Jud. Ialomita

| Nr. Crt | Nr cadastral Nr. topografic | Suprafaţa* (mp) | Observaţii / Referinţe |
|---|---|---|---|
| A1 | | 1 | Sector cadastral:17 Teren neimprejmuit; |

**Construcţii**

| Crt | Nr cadastral Nr. topografic | Adresa | Observaţii / Referinţe |
|---|---|---|---|
| A1.1 | | Jud. Ialomita | Nr. niveluri:1; S. construita la sol:1 mp; STALP |

## B. Partea II. Proprietari şi acte

| Inscrieri privitoare la dreptul de proprietate şi alte drepturi reale | | Referinţe |
|---|---|---|
| / | | |
| Act Normativ nr. 123, din 10/07/2012 emis de PARLAMENTUL ROMÂNIEI; | | |
| B1 | Intabulare, drept de PROPRIETATE, dobandit prin Lege, cota actuala 1/1, cota initiala 1/1 | A1, A1.1 |
| | 1) **STATUL ROMÂN**, CIF:9999999999999 | |

## C. Partea III. SARCINI .

| Inscrieri privind dezmembramintele dreptului de proprietate, drepturi reale de garanţie şi sarcini | Referinţe |
|---|---|
| NU SUNT | |

*Document care conține date cu caracter personal, protejat de prevederile Regulamentului (UE) nr. 679/2016 și Legii 190/2018*

# Anexa Nr. 1 La Partea I

## Teren

| Nr cadastral | Suprafaţa (mp)* | Observaţii / Referinţe |
|---|---|---|
| | 1 | |

* Suprafaţa este determinată in planul de proiecţie Stereo 70.

DETALII LINIARE IMOBIL




## Date referitoare la teren

| Crt | Categorie folosință | Intra vilan | Suprafaţa (mp) | Tarla | Parcelă | Nr. topo | Observaţii / Referinţe |
|---|---|---|---|---|---|---|---|
| 1 | curti constructii | NU | 1 | 899/4 | 3/5 | - | |

## Date referitoare la construcţii

| Crt | Număr | Destinaţie construcţie | Supraf. (mp) | Situaţie juridică | Observaţii / Referinţe |
|---|---|---|---|---|---|
| A1.1 | | constructii industriale si edilitare | 1 | Cu acte | Nr. niveluri:1; S. construita la sol:1 mp; STALP |

**Lungime Segmente**
**1) Valorile lungimilor segmentelor sunt obţinute din proiecţie în plan.**

| Punct început | X / Y | Punct sfârşit | X / Y | Lungime segment (** (m) |
|---|---|---|---|---|
| 1 | 724.670,748<br>359.035,167 | 2 | 724.669,548<br>359.035,167 | 1.2 |
| 2 | 724.669,548<br>359.035,167 | 3 | 724.669,548<br>359.033,967 | 1.2 |
| 3 | 724.669,548<br>359.033,967 | 4 | 724.670,748<br>359.033,967 | 1.2 |

*Document care conține date cu caracter personal, protejat de prevederile Regulamentului (UE) nr. 679/2016 și Legii 190/2018*

| Punct început | X / Y | Punct sfârşit | X / Y | Lungime segment (** (m) |
|---|---|---|---|---|
| 4 | 724.670,748<br>359.033,967 | 1 | 724.670,748<br>359.035,167 | 1.2 |

** Lungimile segmentelor sunt determinate în planul de proiecţie Stereo 70 şi sunt rotunjite la 1 milimetru.
*** Distanţa dintre puncte este formată din segmente cumulate ce sunt mai mici decât valoarea 1 milimetru.

# DATE DESPRE IMOBILUL NR. 4612

**Oficiul de Cadastru şi Publicitate Imobiliară IALOMITA**
**Biroul de Cadastru şi Publicitate Imobiliară Slobozia**

## A. Partea I. Descrierea imobilului

**TEREN** Extravilan

**Adresa:** Jud. Ialomita

| Nr. Crt | Nr cadastral Nr. topografic | Suprafaţa* (mp) | Observaţii / Referinţe |
|---|---|---|---|
| A1 | | 1 | Sector cadastral:17 Teren neimprejmuit; |

**Construcţii**

| Crt | Nr cadastral Nr. topografic | Adresa | Observaţii / Referinţe |
|---|---|---|---|
| A1.1 | | Jud. Ialomita | Nr. niveluri:1; S. construita la sol:1 mp; STALP |

## B. Partea II. Proprietari şi acte

| Inscrieri privitoare la dreptul de proprietate şi alte drepturi reale | | Referinţe |
|---|---|---|
| / | | |
| Act Normativ nr. 123, din 10/07/2012 emis de PARLAMENTUL ROMÂNIEI; | | |
| B1 | Intabulare, drept de PROPRIETATE, dobandit prin Lege, cota actuala 1/1, cota initiala 1/1 | A1, A1.1 |
| | 1) **STATUL ROMÂN**, CIF:9999999999999 | |

## C. Partea III. SARCINI .

| Inscrieri privind dezmembramintele dreptului de proprietate, drepturi reale de garanţie şi sarcini | Referinţe |
|---|---|
| NU SUNT | |

*Document care conține date cu caracter personal, protejat de prevederile Regulamentului (UE) nr. 679/2016 și Legii 190/2018*

# Anexa Nr. 1 La Partea I

## Teren

| Nr cadastral | Suprafaţa (mp)* | Observaţii / Referinţe |
|---|---|---|
| | 1 | |

* Suprafaţa este determinată in planul de proiecţie Stereo 70.

DETALII LINIARE IMOBIL




## Date referitoare la teren

| Crt | Categorie folosință | Intra vilan | Suprafaţa (mp) | Tarla | Parcelă | Nr. topo | Observaţii / Referinţe |
|---|---|---|---|---|---|---|---|
| 1 | curti constructii | NU | 1 | 899/4 | 3/4 | - | |

## Date referitoare la construcţii

| Crt | Număr | Destinaţie construcţie | Supraf. (mp) | Situaţie juridică | Observaţii / Referinţe |
|---|---|---|---|---|---|
| A1.1 | | constructii industriale si edilitare | 1 | Cu acte | Nr. niveluri:1; S. construita la sol:1 mp; STALP |

**Lungime Segmente**
**1) Valorile lungimilor segmentelor sunt obţinute din proiecţie în plan.**

| Punct început | X / Y | Punct sfârşit | X / Y | Lungime segment (** (m) |
|---|---|---|---|---|
| 1 | 724.609,941<br>359.018,173 | 2 | 724.608,741<br>359.018,173 | 1.2 |
| 2 | 724.608,741<br>359.018,173 | 3 | 724.608,741<br>359.016,973 | 1.2 |
| 3 | 724.608,741<br>359.016,973 | 4 | 724.609,941<br>359.016,973 | 1.2 |

*Document care conține date cu caracter personal, protejat de prevederile Regulamentului (UE) nr. 679/2016 și Legii 190/2018*

| Punct început | X / Y | Punct sfârşit | X / Y | Lungime segment (** (m) |
|---|---|---|---|---|
| 4 | 724.609,941<br>359.016,973 | 1 | 724.609,941<br>359.018,173 | 1.2 |

** Lungimile segmentelor sunt determinate în planul de proiecţie Stereo 70 şi sunt rotunjite la 1 milimetru.
*** Distanţa dintre puncte este formată din segmente cumulate ce sunt mai mici decât valoarea 1 milimetru.

*Document care conține date cu caracter personal, protejat de prevederile Regulamentului (UE) nr. 679/2016 și Legii 190/2018*

# DATE DESPRE IMOBILUL NR. 4614

**Oficiul de Cadastru şi Publicitate Imobiliară IALOMITA**
**Biroul de Cadastru şi Publicitate Imobiliară Slobozia**

## A. Partea I. Descrierea imobilului

**TEREN** Intravilan

**Adresa:** Loc. Giurgeni, Jud. Ialomita

| Nr. Crt | Nr cadastral Nr. topografic | Suprafaţa* (mp) | Observaţii / Referinţe |
|---|---|---|---|
| A1 | 22256 | 12.640 | Sector cadastral:17 Teren neimprejmuit; |

**Construcţii**

| Crt | Nr cadastral Nr. topografic | Adresa | Observaţii / Referinţe |
|---|---|---|---|
| A1.1 | 22256-C1 | Loc. Giurgeni, Jud. Ialomita | Nr. niveluri:1; S. construita la sol:12640 mp; S. construita desfasurata:12640 mp; SISTEM CU 2128 PANOURI FOTOFOLTAICE, ANUL CONSTRUIRII 2018 |

## B. Partea II. Proprietari şi acte

| Inscrieri privitoare la dreptul de proprietate şi alte drepturi reale | | Referinţe |
|---|---|---|
| **35900 / 16/04/2019** | | |
| Act Notarial nr. 607, din 16/04/2019 emis de DUTU NEAGU LUIZA MARIA; | | |
| B1 | Se infiinteaza cartea funciara 22256 a imobilului cu numarul cadastral 22256/Giurgeni, rezultat din dezmembrarea imobilului cu numarul cadastral 21315 inscris in cartea funciara 21315; | A1 |
| Act Normativ nr. 1063, din 25/09/2002 emis de GUVERNUL ROMANIEI (act administrativ nr. 28/26-03-2003 emis de CONSILIUL JUDETEAN IALOMITA;<br>act administrativ nr.8584.29.11.2011 28.26-03-2003 emis de CONSILIUL JUDETEAN IALOMITA; aviz legalitate nr.1541.02.04.2003, emis de Prefectura Judetului Ialomita); | | |
| B2 | Intabulare, drept de PROPRIETATE, publica, dobandit prin Lege, cota actuala 1/1, cota initiala 1/1 | A1 |
| | 1) **JUDETUL IALOMITA**, CIF:4231776 | |
| | *OBSERVATII: pozitie transcrisa din CF 21315/Giurgeni, inscrisa prin incheierea nr. 34482 din 03/06/2013;* | |
| **82017 / 02/08/2019** | | |
| Act Administrativ nr. 15463, din 10/07/2019 emis de CONSILIUL JUDETEAN IALOMITA (act administrativ nr 35900 din 16.04.2019, emis de OCPI IALOMITA;act administrativ nr 66 din 30.05.2019, emis de CONSILIUL JUDETEAN IALOMITA;act administrativ nr 20524 din 05.11.2018, emis de CONSILIUL JUDETEAN IALOMITA;act administrativ nr 6 din 13.03.2013, emis de PRIMARIA GIURGENI;act administrativ nr 19777 din 25.10.2018, emis de CONSILIUL JUDETEAN IALOMITA;act administrativ nr 3437 din 11.07.2019, emis de PRIMARIA GIURGENI;act administrativ nr 3434 din 11.07.2019, emis de PRIMARIA GIURGENI); | | |
| B5 | se noteaza actualizarea informatiilor tehnice, conform documentatiei cadastrale intocmita de persoana fizica autorizata DINU ALEXANDRU PETRU, avizata de O.C.P.I. Ialomita la data de 21.08.2019, anexa 1 la Partea I a cartii funciare, cu privire la schimbarea destinatiei terenului de la A1 din domeniul privat in domeniul public al Judetului Ialomita, precum si inscrierea constructiei – sistem cu 2128 panouri fotovoltaice | A1, A1.1 |
| B6 | Intabulare, drept de PROPRIETATE, publica, dobandit prin Lege, cota actuala 1/1, cota initiala 1/1 | A1.1 |
| | 1) **JUDETUL IALOMITA**, CIF:4231776 | |

## C. Partea III. SARCINI .

| Inscrieri privind dezmembramintele dreptului de proprietate, drepturi reale de garanţie şi sarcini | Referinţe |
|---|---|
| NU SUNT | |

*Document care conține date cu caracter personal, protejat de prevederile Regulamentului (UE) nr. 679/2016 și Legii 190/2018*

# Anexa Nr. 1 La Partea I

## Teren

| Nr cadastral | Suprafaţa (mp)* | Observaţii / Referinţe |
|---|---|---|
| 22256 | 12.640 | |

* Suprafaţa este determinată in planul de proiecţie Stereo 70.

DETALII LINIARE IMOBIL

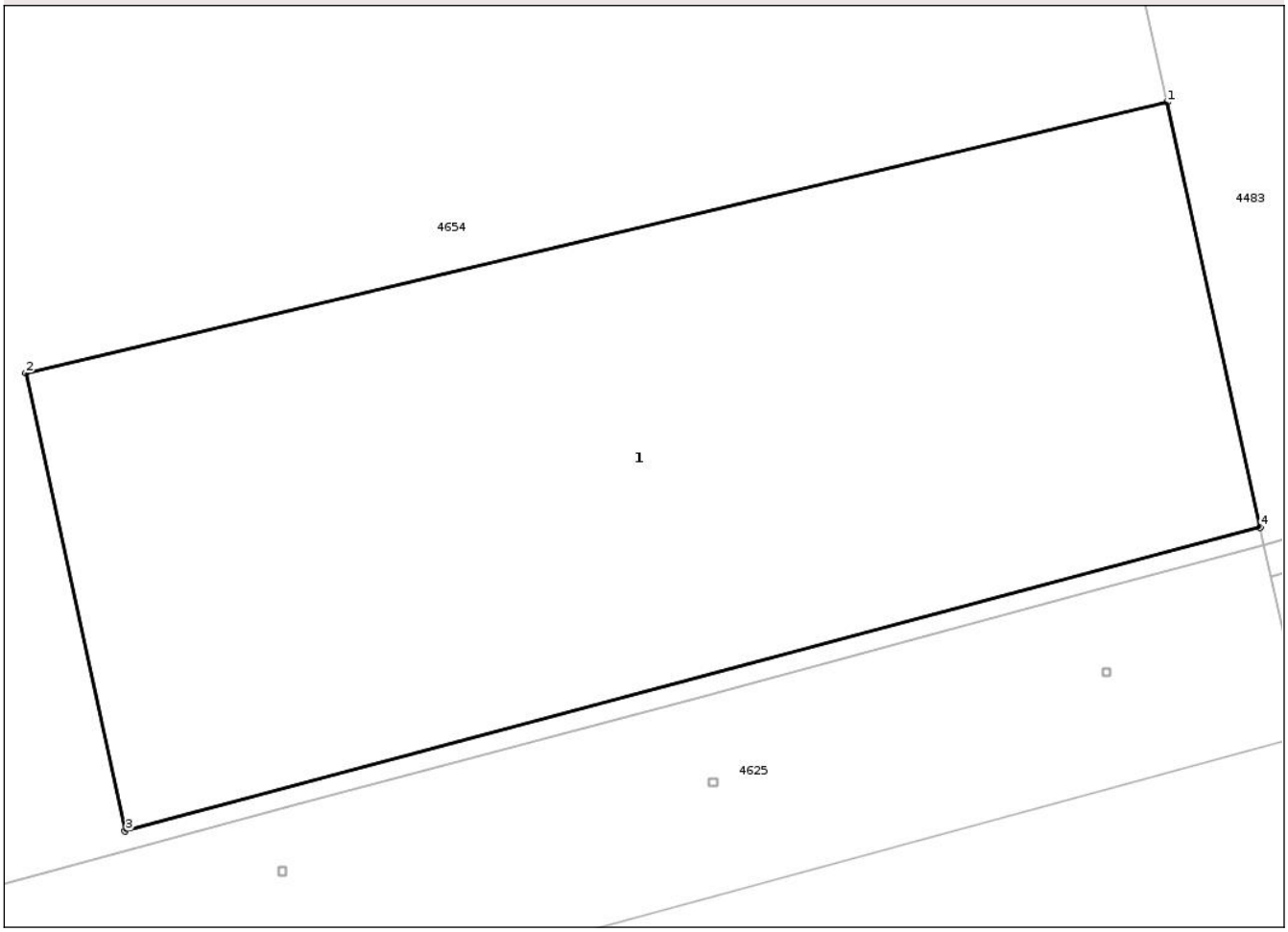


## Date referitoare la teren

| Crt | Categorie folosință | Intra vilan | Suprafaţa (mp) | Tarla | Parcelă | Nr. topo | Observaţii / Referinţe |
|---|---|---|---|---|---|---|---|
| 1 | arabil | DA | 12.640 | 899/4 | 1 | - | LOT NR. 2 |

## Date referitoare la construcţii

| Crt | Număr | Destinaţie construcţie | Supraf. (mp) | Situaţie juridică | Observaţii / Referinţe |
|---|---|---|---|---|---|
| A1.1 | 22256-C1 | constructii industriale si edilitare | 12.640 | Cu acte | Nr. niveluri:1; S. construita la sol:12640 mp; S. construita desfasurata:12640 mp; SISTEM CU 2128 PANOURI FOTOFOLTAICE, ANUL CONSTRUIRII 2018 |

**Lungime Segmente**
**1) Valorile lungimilor segmentelor sunt obţinute din proiecţie în plan.**

| Punct început | X / Y | Punct sfârşit | X / Y | Lungime segment (** (m) |
|---|---|---|---|---|
| 1 | 724.679,467<br>359.122,542 | 2 | 724.503,129<br>359.080,742 | 181.225 |
| 2 | 724.503,129<br>359.080,742 | 3 | 724.518,473<br>359.010,087 | 72.302 |
| 3 | 724.518,473<br>359.010,087 | 4 | 724.693,874<br>359.056,954 | 181.554 |

*Document care conține date cu caracter personal, protejat de prevederile Regulamentului (UE) nr. 679/2016 și Legii 190/2018*

| Punct început | X / Y | Punct sfârşit | X / Y | Lungime segment (** (m) |
|---|---|---|---|---|
| 4 | 724.693,874<br>359.056,954 | 1 | 724.679,467<br>359.122,542 | 67.152 |

** Lungimile segmentelor sunt determinate în planul de proiecţie Stereo 70 şi sunt rotunjite la 1 milimetru.
*** Distanţa dintre puncte este formată din segmente cumulate ce sunt mai mici decât valoarea 1 milimetru.

*Document care conține date cu caracter personal, protejat de prevederile Regulamentului (UE) nr. 679/2016 și Legii 190/2018*

# DATE DESPRE IMOBILUL NR. 4624

**Oficiul de Cadastru şi Publicitate Imobiliară IALOMITA**
**Biroul de Cadastru şi Publicitate Imobiliară Slobozia**

## A. Partea I. Descrierea imobilului

**TEREN** Extravilan

**Adresa:** Jud. Ialomita

| Nr. Crt | Nr cadastral Nr. topografic | Suprafaţa* (mp) | Observaţii / Referinţe |
|---|---|---|---|
| A1 | | 1 | Sector cadastral:17 Teren neimprejmuit; |

**Construcţii**

| Crt | Nr cadastral Nr. topografic | Adresa | Observaţii / Referinţe |
|---|---|---|---|
| A1.1 | | Jud. Ialomita | Nr. niveluri:1; S. construita la sol:1 mp; STALP |

## B. Partea II. Proprietari şi acte

| Inscrieri privitoare la dreptul de proprietate şi alte drepturi reale | | Referinţe |
|---|---|---|
| / | | |
| Act Normativ nr. 123, din 10/07/2012 emis de PARLAMENTUL ROMÂNIEI; | | |
| B1 | Intabulare, drept de PROPRIETATE, dobandit prin Lege, cota actuala 1/1, cota initiala 1/1 | A1, A1.1 |
| | 1) **STATUL ROMÂN**, CIF:9999999999999 | |

## C. Partea III. SARCINI .

| Inscrieri privind dezmembramintele dreptului de proprietate, drepturi reale de garanţie şi sarcini | Referinţe |
|---|---|
| NU SUNT | |

*Document care conține date cu caracter personal, protejat de prevederile Regulamentului (UE) nr. 679/2016 și Legii 190/2018*

# Anexa Nr. 1 La Partea I

## Teren

| Nr cadastral | Suprafaţa (mp)* | Observaţii / Referinţe |
|---|---|---|
| | 1 | |

* Suprafaţa este determinată in planul de proiecţie Stereo 70.

DETALII LINIARE IMOBIL




## Date referitoare la teren

| Crt | Categorie folosință | Intra vilan | Suprafaţa (mp) | Tarla | Parcelă | Nr. topo | Observaţii / Referinţe |
|---|---|---|---|---|---|---|---|
| 1 | curti constructii | NU | 1 | 899/4 | 3/3 | - | |

## Date referitoare la construcţii

| Crt | Număr | Destinaţie construcţie | Supraf. (mp) | Situaţie juridică | Observaţii / Referinţe |
|---|---|---|---|---|---|
| A1.1 | | constructii industriale si edilitare | 1 | Cu acte | Nr. niveluri:1; S. construita la sol:1 mp; STALP |

**Lungime Segmente**
**1) Valorile lungimilor segmentelor sunt obţinute din proiecţie în plan.**

| Punct început | X / Y | Punct sfârşit | X / Y | Lungime segment (** (m) |
|---|---|---|---|---|
| 1 | 724.542,204<br>359.004,465 | 2 | 724.542,204<br>359.003,265 | 1.2 |
| 2 | 724.542,204<br>359.003,265 | 3 | 724.543,404<br>359.003,265 | 1.2 |
| 3 | 724.543,404<br>359.003,265 | 4 | 724.543,404<br>359.004,465 | 1.2 |

*Document care conține date cu caracter personal, protejat de prevederile Regulamentului (UE) nr. 679/2016 și Legii 190/2018*

| Punct început | X / Y | Punct sfârşit | X / Y | Lungime segment (** (m) |
|---|---|---|---|---|
| 4 | 724.543,404<br>359.004,465 | 1 | 724.542,204<br>359.004,465 | 1.2 |

** Lungimile segmentelor sunt determinate în planul de proiecţie Stereo 70 şi sunt rotunjite la 1 milimetru.
*** Distanţa dintre puncte este formată din segmente cumulate ce sunt mai mici decât valoarea 1 milimetru.

*Document care conține date cu caracter personal, protejat de prevederile Regulamentului (UE) nr. 679/2016 și Legii 190/2018*

# DATE DESPRE IMOBILUL NR. 4625

**Oficiul de Cadastru şi Publicitate Imobiliară IALOMITA**
**Biroul de Cadastru şi Publicitate Imobiliară Slobozia**

## A. Partea I. Descrierea imobilului

**TEREN** Extravilan

**Adresa:** Jud. Ialomita

| Nr. Crt | Nr cadastral Nr. topografic | Suprafaţa* (mp) | Observaţii / Referinţe |
|---|---|---|---|
| A1 | 21314 | 10.460 | Sector cadastral:17 Teren neimprejmuit; |

## B. Partea II. Proprietari şi acte

| Inscrieri privitoare la dreptul de proprietate şi alte drepturi reale | | Referinţe |
|---|---|---|
| **34485 / 03/06/2013** | | |
| Act Notarial nr. 2314, din 03/06/2013 emis de PAUN MARIANA; | | |
| B1 | Se infiinteaza cartea funciara 21314 a imobilului cu numarul cadastral 21314/Giurgeni, rezultat din dezmembrarea imobilului cu numarul cadastral 21089 inscris in cartea funciara 21089; | A1 |
| Act Normativ nr. 1063, din 25/09/2002 emis de GUVERNUL ROMANIEI (act administrativ nr. 28/26-03-2003 emis de CONSILIUL JUDETEAN IALOMITA;<br>act administrativ nr.8584.29.11.2011 28.26-03-2003 emis de CONSILIUL JUDETEAN IALOMITA; aviz legalitate nr.1541.02.04.2003, emis de Prefectura Judetului Ialomita); | | |
| B2 | Intabulare, drept de PROPRIETATE, privata, dobandit prin Lege, cota actuala 1/1, cota initiala 1/1 | A1 |
| | 1) **JUDETUL IALOMITA**, CIF:4231776 | |

## C. Partea III. SARCINI .

| Inscrieri privind dezmembramintele dreptului de proprietate, drepturi reale de garanţie şi sarcini | Referinţe |
|---|---|
| NU SUNT | |

# Anexa Nr. 1 La Partea I

## Teren

| Nr cadastral | Suprafaţa (mp)* | Observaţii / Referinţe |
|---|---|---|
| 21314 | 10.460 | |

* Suprafaţa este determinată in planul de proiecţie Stereo 70.

DETALII LINIARE IMOBIL

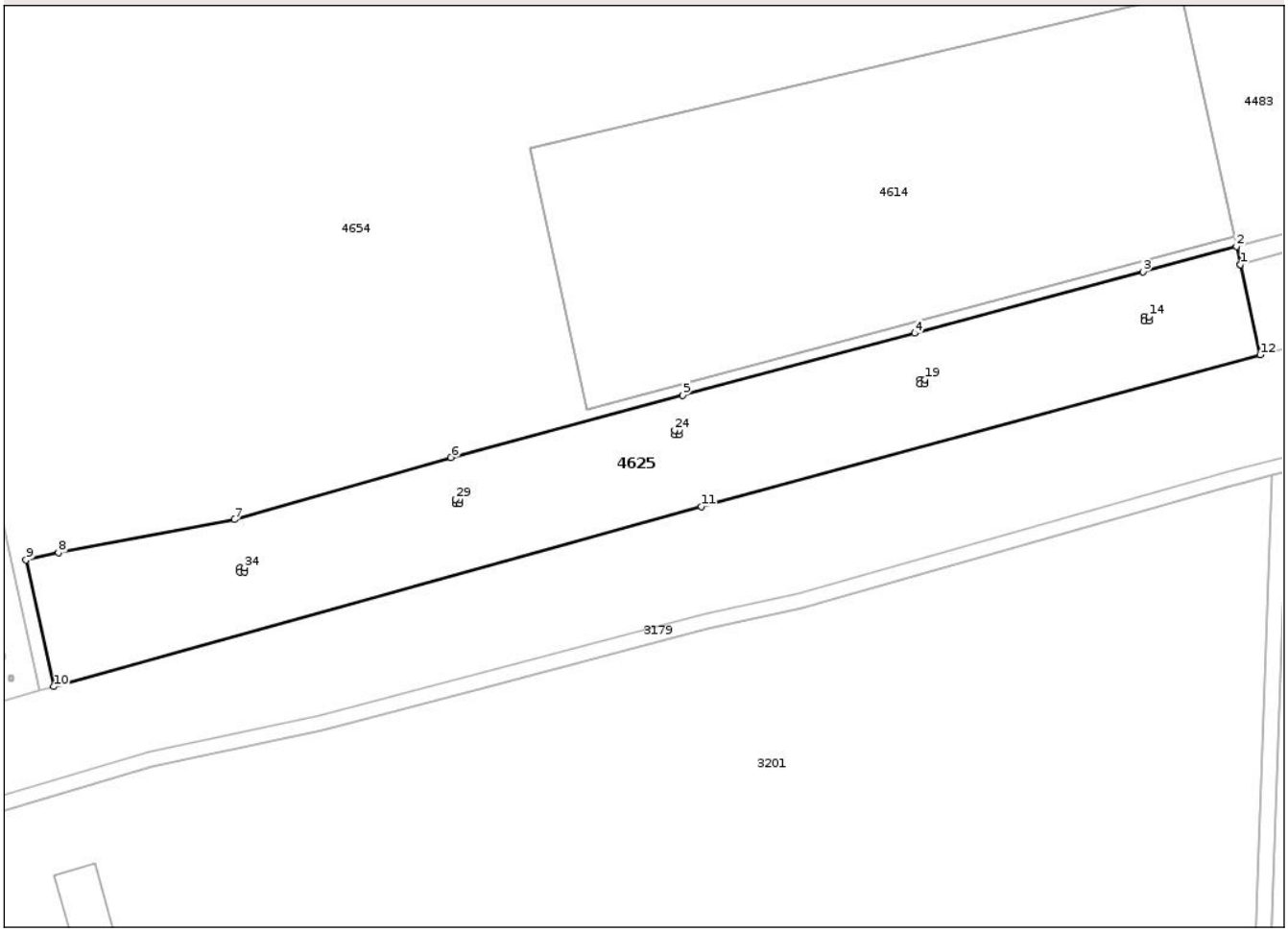


## Date referitoare la teren

| Crt | Categorie folosință | Intra vilan | Suprafaţa (mp) | Tarla | Parcelă | Nr. topo | Observaţii / Referinţe |
|---|---|---|---|---|---|---|---|
| 1 | arabil | NU | 10.460 | 899/4 | 3 | - | LOT 3 |

**Lungime Segmente**
**1) Valorile lungimilor segmentelor sunt obţinute din proiecţie în plan.**

| Punct început | X / Y | Punct sfârşit | X / Y | Lungime segment (** (m) |
|---|---|---|---|---|
| 1 | 724.695,559<br>359.049,291 | 2 | 724.694,472<br>359.054,233 | 5.06 |
| 3 | 724.669,092<br>359.047,355 | 4 | 724.607,215<br>359.030,7 | 64.079 |
| 5 | 724.544,404<br>359.013,966 | 6 | 724.481,518<br>358.997,063 | 65.118 |
| 7 | 724.422,769<br>358.980,247 | 8 | 724.375,102<br>358.971,256 | 48.508 |
| 9 | 724.366,307<br>358.969,349 | 10 | 724.373,844<br>358.935,039 | 35.128 |

| Punct început | X / Y | Punct sfârşit | X / Y | Lungime segment (** (m) |
|---|---|---|---|---|
| 2 | 724.694,472<br>359.054,233 | 3 | 724.669,092<br>359.047,355 | 26.295 |
| 4 | 724.607,215<br>359.030,7 | 5 | 724.544,404<br>359.013,966 | 65.002 |
| 6 | 724.481,518<br>358.997,063 | 7 | 724.422,769<br>358.980,247 | 61.108 |
| 8 | 724.375,102<br>358.971,256 | 9 | 724.366,307<br>358.969,349 | 8.999 |
| 10 | 724.373,844<br>358.935,039 | 11 | 724.549,42<br>358.983,714 | 182.198 |

*Document care conține date cu caracter personal, protejat de prevederile Regulamentului (UE) nr. 679/2016 și Legii 190/2018*

| Punct început | X / Y | Punct sfârşit | X / Y | Lungime segment (** (m) |
|---|---|---|---|---|
| 11 | 724.549,42<br>358.983,714 | 12 | 724.700,926<br>359.024,879 | 156.999 |
| 13 | 724.695,559<br>359.049,291 | 14 | 724.670,748<br>359.035,167 | 28.549 |
| 15 | 724.670,748<br>359.033,967 | 16 | 724.669,548<br>359.033,967 | 1.2 |
| 17 | 724.669,548<br>359.035,167 | 18 | 724.670,748<br>359.035,167 | 1.2 |
| 19 | 724.609,941<br>359.018,173 | 20 | 724.609,941<br>359.016,973 | 1.2 |
| 21 | 724.608,741<br>359.016,973 | 22 | 724.608,741<br>359.018,173 | 1.2 |
| 23 | 724.609,941<br>359.018,173 | 24 | 724.542,204<br>359.004,465 | 69.11 |
| 25 | 724.543,404<br>359.004,465 | 26 | 724.543,404<br>359.003,265 | 1.2 |
| 27 | 724.542,204<br>359.003,265 | 28 | 724.542,204<br>359.004,465 | 1.2 |
| 29 | 724.482,698<br>358.985,759 | 30 | 724.483,898<br>358.985,759 | 1.2 |
| 31 | 724.483,898<br>358.984,559 | 32 | 724.482,698<br>358.984,559 | 1.2 |
| 33 | 724.482,698<br>358.985,759 | 34 | 724.425,533<br>358.967,255 | 60.085 |
| 35 | 724.425,533<br>358.966,055 | 36 | 724.424,333<br>358.966,055 | 1.2 |
| 37 | 724.424,333<br>358.967,255 | 1 | 724.425,533<br>358.967,255 | 1.2 |

| Punct început | X / Y | Punct sfârşit | X / Y | Lungime segment (** (m) |
|---|---|---|---|---|
| 12 | 724.700,926<br>359.024,879 | 13 | 724.695,559<br>359.049,291 | 24.995 |
| 14 | 724.670,748<br>359.035,167 | 15 | 724.670,748<br>359.033,967 | 1.2 |
| 16 | 724.669,548<br>359.033,967 | 17 | 724.669,548<br>359.035,167 | 1.2 |
| 18 | 724.670,748<br>359.035,167 | 19 | 724.609,941<br>359.018,173 | 63.137 |
| 20 | 724.609,941<br>359.016,973 | 21 | 724.608,741<br>359.016,973 | 1.2 |
| 22 | 724.608,741<br>359.018,173 | 23 | 724.609,941<br>359.018,173 | 1.2 |
| 24 | 724.542,204<br>359.004,465 | 25 | 724.543,404<br>359.004,465 | 1.2 |
| 26 | 724.543,404<br>359.003,265 | 27 | 724.542,204<br>359.003,265 | 1.2 |
| 28 | 724.542,204<br>359.004,465 | 29 | 724.482,698<br>358.985,759 | 62.377 |
| 30 | 724.483,898<br>358.985,759 | 31 | 724.483,898<br>358.984,559 | 1.2 |
| 32 | 724.482,698<br>358.984,559 | 33 | 724.482,698<br>358.985,759 | 1.2 |
| 34 | 724.425,533<br>358.967,255 | 35 | 724.425,533<br>358.966,055 | 1.2 |
| 36 | 724.424,333<br>358.966,055 | 37 | 724.424,333<br>358.967,255 | 1.2 |

** Lungimile segmentelor sunt determinate în planul de proiecţie Stereo 70 şi sunt rotunjite la 1 milimetru.
*** Distanţa dintre puncte este formată din segmente cumulate ce sunt mai mici decât valoarea 1 milimetru.

*Document care conține date cu caracter personal, protejat de prevederile Regulamentului (UE) nr. 679/2016 și Legii 190/2018*

# DATE DESPRE IMOBILUL NR. 4631

**Oficiul de Cadastru şi Publicitate Imobiliară IALOMITA**
**Biroul de Cadastru şi Publicitate Imobiliară Slobozia**

## A. Partea I. Descrierea imobilului

**TEREN** Extravilan

**Adresa:** Jud. Ialomita

| Nr. Crt | Nr cadastral Nr. topografic | Suprafaţa* (mp) | Observaţii / Referinţe |
|---|---|---|---|
| A1 | 21824 | Din acte: 970.583<br>Masurata: 967.642 | Sector cadastral:17 Teren neimprejmuit; |

## B. Partea II. Proprietari şi acte

| Inscrieri privitoare la dreptul de proprietate şi alte drepturi reale | | Referinţe |
|---|---|---|
| **61041 / 08/09/2016** | | |
| Act Normativ nr. 1063, din 03/10/2002 emis de GUVERNUL ROMANIEI (act administrativ nr 37 din 23.05.2012, emis de CONSILIUL JUDETEAN IALOMITA;act administrativ nr 4829 din 31.10.2002, emis de CONSILIUL JUDETEAN IALOMITA;act administrativ nr 28 din 26.03.2003, emis de CONSILIUL JUDETEAN IALOMITA;act administrativ nr 28 din 28.04.2010, emis de CONSILIUL JUDETEAN IALOMITA); | | |
| B1 | Intabulare, drept de PROPRIETATEpublica, dobandit prin Lege, cota actuala 1/1, cota initiala 1/1 | A1 |
| | 1) **JUDETUL IALOMITA**, CIF:4231776 | |

## C. Partea III. SARCINI .

| Inscrieri privind dezmembramintele dreptului de proprietate, drepturi reale de garanţie şi sarcini | Referinţe |
|---|---|
| NU SUNT | |

*Document care conține date cu caracter personal, protejat de prevederile Regulamentului (UE) nr. 679/2016 și Legii 190/2018*

# Anexa Nr. 1 La Partea I

## Teren

| Nr cadastral | Suprafaţa (mp)* | Observaţii / Referinţe |
|---|---|---|
| 21824 | Din acte: 970.583 Masurata: 967.642 | |

* Suprafaţa este determinată in planul de proiecţie Stereo 70.

DETALII LINIARE IMOBIL

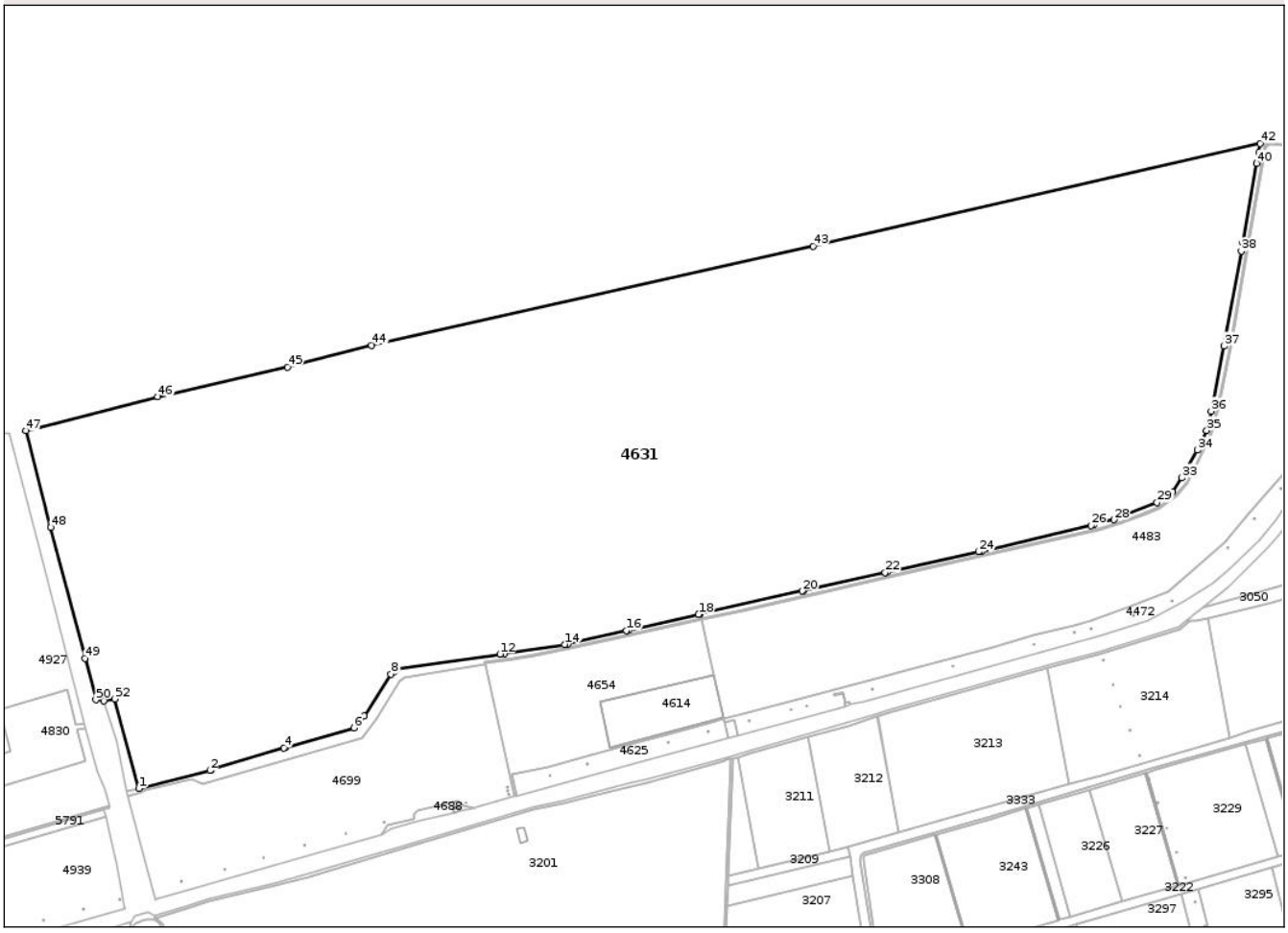


## Date referitoare la teren

| Crt | Categorie folosinţă | Intra vilan | Suprafaţa (mp) | Tarla | Parcelă | Nr. topo | Observaţii / Referinţe |
|---|---|---|---|---|---|---|---|
| 1 | arabil | NU | 47.110 | 60 | - | - | Canal |
| 2 | curti constructii | NU | 171 | 60 | - | - | Dig |
| 3 | curti constructii | NU | 336 | 60 | - | - | Dig |
| 4 | curti constructii | NU | 184 | 60 | - | - | Dig |
| 5 | curti constructii | NU | 291 | 60 | - | - | Dig |
| 6 | curti constructii | NU | 246 | 60 | - | - | Dig |
| 7 | curti constructii | NU | 192 | 60 | - | - | Dig |
| 8 | curti constructii | NU | 238 | 60 | - | - | Dig |
| 9 | curti constructii | NU | 303 | 60 | - | - | Dig |
| 10 | curti constructii | NU | 379 | 60 | - | - | Dig |
| 11 | curti constructii | NU | 300 | 60 | - | - | Dig |

*Document care conține date cu caracter personal, protejat de prevederile Regulamentului (UE) nr. 679/2016 și Legii 190/2018*

| Crt | Categorie folosință | Intra vilan | Suprafaţa (mp) | Tarla | Parcelă | Nr. topo | Observaţii / Referinţe |
|---|---|---|---|---|---|---|---|
| 12 | curti constructii | NU | 298 | 60 | - | - | Dig |
| 13 | curti constructii | NU | 300 | 60 | - | - | Dig |
| 14 | curti constructii | NU | 311 | 60 | - | - | Dig |
| 15 | curti constructii | NU | 259 | 60 | - | - | Dig |
| 16 | curti constructii | NU | 154 | 60 | - | - | Dig |
| 17 | curti constructii | NU | 282 | 60 | - | - | Dig |
| 18 | curti constructii | NU | 347 | 60 | - | - | Dig |
| 19 | curti constructii | NU | 271 | 60 | - | - | Dig |
| 20 | curti constructii | NU | 393 | 60 | - | - | Dig |
| 21 | curti constructii | NU | 443 | 60 | - | - | Dig |
| 22 | curti constructii | NU | 229 | 60 | - | - | Dig |
| 23 | curti constructii | NU | 290 | 60 | - | - | Dig |
| 24 | curti constructii | NU | 677 | 60 | - | - | Dig |
| 25 | curti constructii | NU | 656 | 60 | - | - | Dig |
| 26 | curti constructii | NU | 417 | 60 | - | - | Dig |
| 27 | curti constructii | NU | 651 | 60 | - | - | Dig |
| 28 | curti constructii | NU | 266 | 60 | - | - | Dig |
| 29 | curti constructii | NU | 352 | 60 | - | - | Dig |
| 30 | curti constructii | NU | 430 | 60 | - | - | Dig |
| 31 | curti constructii | NU | 221 | 60 | - | - | Dig |
| 32 | curti constructii | NU | 906 | 60 | - | - | Dig |
| 33 | curti constructii | NU | 813 | 60 | - | - | Dig |
| 34 | curti constructii | NU | 577 | 60 | - | - | Dig |
| 35 | curti constructii | NU | 574 | 60 | - | - | Dig |
| 36 | curti constructii | NU | 659 | 60 | - | - | Dig |
| 37 | curti constructii | NU | 519 | 60 | - | - | Dig |
| 38 | curti constructii | NU | 322 | 60 | - | - | Dig |
| 39 | curti constructii | NU | 447 | 60 | - | - | Dig |
| 40 | curti constructii | NU | 499 | 60 | - | - | Dig |
| 41 | drum | NU | 5.658 | 60 | - | - | |
| 42 | arabil | NU | 11.166 | 60 | - | - | |
| 43 | arabil | NU | 10.514 | 60 | - | - | |
| 44 | arabil | NU | 12.373 | 60 | - | - | |
| 45 | arabil | NU | 12.156 | 60 | - | - | |
| 46 | arabil | NU | 8.136 | 60 | - | - | |
| 47 | arabil | NU | 9.918 | 60 | - | - | |
| 48 | arabil | NU | 8.299 | 60 | - | - | Dig |

*Document care conține date cu caracter personal, protejat de prevederile Regulamentului (UE) nr. 679/2016 și Legii 190/2018*

| Crt | Categorie folosință | Intra vilan | Suprafaţa (mp) | Tarla | Parcelă | Nr. topo | Observaţii / Referinţe |
|---|---|---|---|---|---|---|---|
| 49 | arabil | NU | 9.810 | 60 | - | - | |
| 50 | arabil | NU | 11.756 | 60 | - | - | |
| 51 | arabil | NU | 11.210 | 60 | - | - | |
| 52 | arabil | NU | 10.831 | 60 | - | - | |
| 53 | arabil | NU | 14.926 | 60 | - | - | |
| 54 | arabil | NU | 14.115 | 60 | - | - | |
| 55 | arabil | NU | 12.735 | 60 | - | - | |
| 56 | arabil | NU | 12.768 | 60 | - | - | |
| 57 | arabil | NU | 11.299 | 60 | - | - | |
| 58 | arabil | NU | 22.398 | 60 | - | - | |
| 59 | arabil | NU | 38.675 | 60 | - | - | |
| 60 | arabil | NU | 12.372 | 60 | - | - | |
| 61 | arabil | NU | 18.135 | 60 | - | - | |
| 62 | arabil | NU | 22.301 | 60 | - | - | |
| 63 | arabil | NU | 22.650 | 60 | - | - | |
| 64 | arabil | NU | 24.270 | 60 | - | - | |
| 65 | arabil | NU | 19.292 | 60 | - | - | |
| 66 | arabil | NU | 18.033 | 60 | - | - | |
| 67 | arabil | NU | 22.292 | 60 | - | - | |
| 68 | arabil | NU | 17.733 | 60 | - | - | |
| 69 | arabil | NU | 16.729 | 60 | - | - | |
| 70 | arabil | NU | 14.213 | 60 | - | - | |
| 71 | arabil | NU | 21.858 | 60 | - | - | |
| 72 | arabil | NU | 22.967 | 60 | - | - | |
| 73 | arabil | NU | 30.360 | 60 | - | - | |
| 74 | arabil | NU | 26.099 | 60 | - | - | |
| 75 | arabil | NU | 23.077 | 60 | - | - | |
| 76 | arabil | NU | 10.139 | 60 | - | - | |
| 77 | arabil | NU | 22.500 | 60 | - | - | |
| 78 | arabil | NU | 14.940 | 60 | - | - | |
| 79 | arabil | NU | 15.385 | 60 | - | - | |
| 80 | arabil | NU | 18.214 | 60 | - | - | |
| 81 | arabil | NU | 27.077 | 60 | - | - | |
| 82 | arabil | NU | 23.023 | 60 | - | - | |
| 83 | arabil | NU | 26.341 | 60 | - | - | |
| 84 | arabil | NU | 30.486 | 60 | - | - | |
| 85 | arabil | NU | 22.497 | 60 | - | - | |
| 86 | curti constructii | NU | 2.806 | 60 | - | - | Dig |
| 87 | arabil | NU | 45.016 | 60 | - | - | |
| 88 | curti constructii | NU | 177 | 60 | - | - | Dig |
| 89 | drum | NU | 970 | 60 | - | - | |
| 90 | arabil | NU | 17.500 | 60 | - | - | |
| 91 | drum | NU | 1.008 | 60 | - | - | |
| 92 | curti constructii | NU | 24.802 | 60 | - | - | Canal |
| 93 | curti constructii | NU | 21.324 | 60 | - | - | Canal |

*Document care conține date cu caracter personal, protejat de prevederile Regulamentului (UE) nr. 679/2016 și Legii 190/2018*

Lungime Segmente

1) Valorile lungimilor segmentelor sunt obţinute din proiecţie în plan.

| Punct început | X / Y | Punct sfârşit | X / Y | Lungime segment |
|---|---|---|---|---|
| 1 | 723.788,502<br>358.946,528 | 2 | 723.898,87<br>358.974,328 | 113.815 |
| 4 | 724.013,552<br>359.009,189 | 5 | 724.016,263<br>359.009,954 | 2.817 |
| 7 | 724.138,049<br>359.058,609 | 8 | 724.179,272<br>359.123,571 | 76.938 |
| 10 | 724.184,837<br>359.128,534 | 11 | 724.187,217<br>359.130,65 | 3.185 |
| 13 | 724.354,633<br>359.155,694 | 14 | 724.448,233<br>359.169,696 | 94.642 |
| 16 | 724.543,62<br>359.191,012 | 17 | 724.547,438<br>359.191,87 | 3.913 |
| 19 | 724.658,2<br>359.216,757 | 20 | 724.816,316<br>359.252,262 | 162.053 |
| 22 | 724.944,301<br>359.280,789 | 23 | 724.947,109<br>359.281,415 | 2.877 |
| 25 | 725.092,439<br>359.313,808 | 26 | 725.262,977<br>359.354,08 | 175.229 |
| 28 | 725.298,312<br>359.362,575 | 29 | 725.365,224<br>359.389,131 | 71.989 |
| 31 | 725.377,395<br>359.397,682 | 32 | 725.388,948<br>359.405,799 | 14.119 |
| 34 | 725.427,427<br>359.470,233 | 35 | 725.441,86<br>359.500,813 | 33.815 |
| 37 | 725.468,792<br>359.631,261 | 38 | 725.495,447<br>359.778,244 | 149.38 |
| 40 | 725.519,569<br>359.914,179 | 41 | 725.522,86<br>359.931,093 | 17.231 |
| 43 | 724.832,392<br>359.786,115 | 44 | 724.149,183<br>359.632,711 | 700.219 |
| 46 | 723.818,148<br>359.552,841 | 47 | 723.613,921<br>359.500,17 | 210.91 |
| 49 | 723.705,227<br>359.147,944 | 50 | 723.722,279<br>359.083,805 | 66.367 |
| 52 | 723.751,736<br>359.085,293 | 1 | 723.788,502<br>358.946,528 | 143.553 |

| Punct început | X / Y | Punct sfârşit | X / Y | Lungime segment |
|---|---|---|---|---|
| 2 | 723.898,87<br>358.974,328 | 3 | 723.900,934<br>358.975,238 | 2.256 |
| 5 | 724.016,263<br>359.009,954 | 6 | 724.121,814<br>359.040,276 | 109.82 |
| 8 | 724.179,272<br>359.123,571 | 9 | 724.183,55<br>359.127,39 | 5.735 |
| 11 | 724.187,217<br>359.130,65 | 12 | 724.347,802<br>359.154,672 | 162.372 |
| 14 | 724.448,233<br>359.169,696 | 15 | 724.452,751<br>359.170,594 | 4.606 |
| 17 | 724.547,438<br>359.191,87 | 18 | 724.655,393<br>359.216,126 | 110.646 |
| 20 | 724.816,316<br>359.252,262 | 21 | 724.818,039<br>359.252,646 | 1.765 |
| 23 | 724.947,109<br>359.281,415 | 24 | 725.088,644<br>359.312,962 | 145.008 |
| 26 | 725.262,977<br>359.354,08 | 27 | 725.267,406<br>359.355,145 | 4.555 |
| 29 | 725.365,224<br>359.389,131 | 30 | 725.374,095<br>359.395,364 | 10.842 |
| 32 | 725.388,948<br>359.405,799 | 33 | 725.403,656<br>359.427,593 | 26.293 |
| 35 | 725.441,86<br>359.500,813 | 36 | 725.448,973<br>359.530,819 | 30.838 |
| 38 | 725.495,447<br>359.778,244 | 39 | 725.497,556<br>359.791,481 | 13.404 |
| 41 | 725.522,86<br>359.931,093 | 42 | 725.524,904<br>359.945,051 | 14.107 |
| 44 | 724.149,183<br>359.632,711 | 45 | 724.019,088<br>359.598,932 | 134.409 |
| 47 | 723.613,921<br>359.500,17 | 48 | 723.652,243<br>359.350,65 | 154.353 |
| 50 | 723.722,279<br>359.083,805 | 51 | 723.735,038<br>359.082,605 | 12.815 |

| Punct început | X / Y | Punct sfârşit | X / Y | Lungime segment |
|---|---|---|---|---|
| 3 | 723.900,934<br>358.975,238 | 4 | 724.013,552<br>359.009,189 | 117.624 |
| 6 | 724.121,814<br>359.040,276 | 7 | 724.138,049<br>359.058,609 | 24.488 |
| 9 | 724.183,55<br>359.127,39 | 10 | 724.184,837<br>359.128,534 | 1.722 |
| 12 | 724.347,802<br>359.154,672 | 13 | 724.354,633<br>359.155,694 | 6.907 |
| 15 | 724.452,751<br>359.170,594 | 16 | 724.543,62<br>359.191,012 | 93.135 |
| 18 | 724.655,393<br>359.216,126 | 19 | 724.658,2<br>359.216,757 | 2.877 |
| 21 | 724.818,039<br>359.252,646 | 22 | 724.944,301<br>359.280,789 | 129.36 |
| 24 | 725.088,644<br>359.312,962 | 25 | 725.092,439<br>359.313,808 | 3.888 |
| 27 | 725.267,406<br>359.355,145 | 28 | 725.298,312<br>359.362,575 | 31.787 |
| 30 | 725.374,095<br>359.395,364 | 31 | 725.377,395<br>359.397,682 | 4.033 |
| 33 | 725.403,656<br>359.427,593 | 34 | 725.427,427<br>359.470,233 | 48.818 |
| 36 | 725.448,973<br>359.530,819 | 37 | 725.468,792<br>359.631,261 | 102.379 |
| 39 | 725.497,556<br>359.791,481 | 40 | 725.519,569<br>359.914,179 | 124.657 |
| 42 | 725.524,904<br>359.945,051 | 43 | 724.832,392<br>359.786,115 | 710.516 |
| 45 | 724.019,088<br>359.598,932 | 46 | 723.818,148<br>359.552,841 | 206.158 |
| 48 | 723.652,243<br>359.350,65 | 49 | 723.705,227<br>359.147,944 | 209.516 |
| 51 | 723.735,038<br>359.082,605 | 52 | 723.751,736<br>359.085,293 | 16.913 |

** Lungimile segmentelor sunt determinate în planul de proiecţie Stereo 70 şi sunt rotunjite la 1 milimetru.

*** Distanţa dintre puncte este formată din segmente cumulate ce sunt mai mici decât valoarea 1 milimetru.

*Document care conține date cu caracter personal, protejat de prevederile Regulamentului (UE) nr. 679/2016 și Legii 190/2018*

# DATE DESPRE IMOBILUL NR. 4634

**Oficiul de Cadastru şi Publicitate Imobiliară IALOMITA**
**Biroul de Cadastru şi Publicitate Imobiliară Slobozia**

## A. Partea I. Descrierea imobilului

**TEREN** Extravilan

**Adresa:** Jud. Ialomita

| Nr. Crt | Nr cadastral Nr. topografic | Suprafaţa* (mp) | Observaţii / Referinţe |
|---|---|---|---|
| A1 | 21312 | 629 | Sector cadastral:17 Teren neimprejmuit; |

## B. Partea II. Proprietari şi acte

| Inscrieri privitoare la dreptul de proprietate şi alte drepturi reale | | Referinţe |
|---|---|---|
| **34485 / 03/06/2013** | | |
| Act Notarial nr. 2314, din 03/06/2013 emis de PAUN MARIANA; | | |
| B1 | Se infiinteaza cartea funciara 21312 a imobilului cu numarul cadastral 21312/Giurgeni, rezultat din dezmembrarea imobilului cu numarul cadastral 21089 inscris in cartea funciara 21089; | A1 |
| Act Normativ nr. 1063, din 25/09/2002 emis de GUVERNUL ROMANIEI (act administrativ nr. 28/26-03-2003 emis de CONSILIUL JUDETEAN IALOMITA;<br>act administrativ nr.8584.29.11.2011 28.26-03-2003 emis de CONSILIUL JUDETEAN IALOMITA; aviz legalitate nr.1541.02.04.2003, emis de Prefectura Judetului Ialomita); | | |
| B2 | Intabulare, drept de PROPRIETATE, privata, dobandit prin Lege, cota actuala 1/1, cota initiala 1/1 | A1 |
| | 1) **JUDETUL IALOMITA**, CIF:4231776 | |

## C. Partea III. SARCINI .

| Inscrieri privind dezmembramintele dreptului de proprietate, drepturi reale de garanţie şi sarcini | Referinţe |
|---|---|
| NU SUNT | |

# Anexa Nr. 1 La Partea I

## Teren

| Nr cadastral | Suprafaţa (mp)* | Observaţii / Referinţe |
|---|---|---|
| 21312 | 629 | |

* Suprafaţa este determinată in planul de proiecţie Stereo 70.

DETALII LINIARE IMOBIL

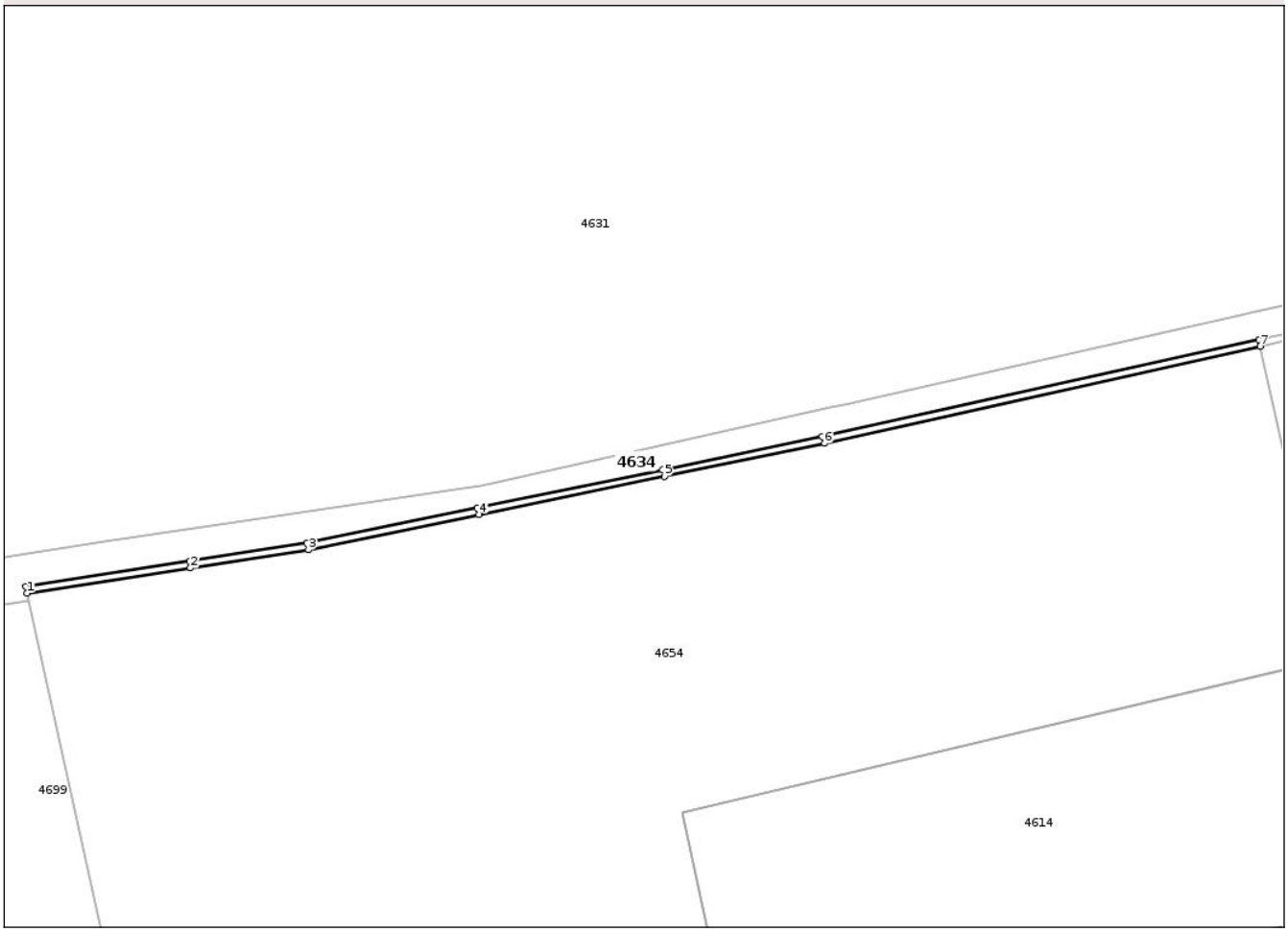


## Date referitoare la teren

| Crt | Categorie folosință | Intra vilan | Suprafaţa (mp) | Tarla | Parcelă | Nr. topo | Observaţii / Referinţe |
|---|---|---|---|---|---|---|---|
| 1 | arabil | NU | 629 | 899/4 | 1 | - | LOT 1 |

**Lungime Segmente**
**1) Valorile lungimilor segmentelor sunt obţinute din proiecţie în plan.**

| Punct început | X / Y | Punct sfârşit | X / Y | Lungime segment (** (m) |
|---|---|---|---|---|
| 1 | 724.324,574<br>359.140,383 | 2 | 724.369,12<br>359.147,261 | 45.074 |
| 2 | 724.369,12<br>359.147,261 | 3 | 724.401,282<br>359.152,226 | 32.543 |
| 3 | 724.401,282<br>359.152,226 | 4 | 724.447,811<br>359.161,822 | 47.508 |
| 4 | 724.447,811<br>359.161,822 | 5 | 724.498,341<br>359.172,244 | 51.594 |
| 5 | 724.498,341<br>359.172,244 | 6 | 724.541,995<br>359.181,249 | 44.573 |

*Document care conține date cu caracter personal, protejat de prevederile Regulamentului (UE) nr. 679/2016 și Legii 190/2018*

| Punct început | X / Y | Punct sfârşit | X / Y | Lungime segment (** (m) |
|---|---|---|---|---|
| 6 | 724.541,995<br>359.181,249 | 7 | 724.660,775<br>359.207,631 | 121.675 |
| 7 | 724.660,775<br>359.207,631 | 8 | 724.660,378<br>359.209,424 | 1.836 |
| 8 | 724.660,378<br>359.209,424 | 9 | 724.541,431<br>359.183,005 | 121.846 |
| 9 | 724.541,431<br>359.183,005 | 10 | 724.497,814<br>359.174,008 | 44.535 |
| 10 | 724.497,814<br>359.174,008 | 11 | 724.447,284<br>359.163,586 | 51.594 |
| 11 | 724.447,284<br>359.163,586 | 12 | 724.400,878<br>359.154,015 | 47.383 |
| 12 | 724.400,878<br>359.154,015 | 13 | 724.368,841<br>359.149,069 | 32.417 |
| 13 | 724.368,841<br>359.149,069 | 14 | 724.324,249<br>359.142,189 | 45.12 |
| 14 | 724.324,249<br>359.142,189 | 1 | 724.324,574<br>359.140,383 | 1.835 |

** Lungimile segmentelor sunt determinate în planul de proiecţie Stereo 70 şi sunt rotunjite la 1 milimetru.
*** Distanţa dintre puncte este formată din segmente cumulate ce sunt mai mici decât valoarea 1 milimetru.

*Document care conține date cu caracter personal, protejat de prevederile Regulamentului (UE) nr. 679/2016 și Legii 190/2018*

# DATE DESPRE IMOBILUL NR. 4638

**Oficiul de Cadastru şi Publicitate Imobiliară IALOMITA**
**Biroul de Cadastru şi Publicitate Imobiliară Slobozia**

## A. Partea I. Descrierea imobilului

**TEREN** Extravilan

**Adresa:** Jud. Ialomita

| Nr. Crt | Nr cadastral Nr. topografic | Suprafaţa* (mp) | Observaţii / Referinţe |
|---|---|---|---|
| A1 | | 1 | Sector cadastral:17 Teren neimprejmuit; |

**Construcţii**

| Crt | Nr cadastral Nr. topografic | Adresa | Observaţii / Referinţe |
|---|---|---|---|
| A1.1 | | Jud. Ialomita | Nr. niveluri:1; S. construita la sol:1 mp; STALP |

## B. Partea II. Proprietari şi acte

| Inscrieri privitoare la dreptul de proprietate şi alte drepturi reale | | Referinţe |
|---|---|---|
| / | | |
| Act Normativ nr. 123, din 10/07/2012 emis de PARLAMENTUL ROMÂNIEI; | | |
| B1 | Intabulare, drept de PROPRIETATE, dobandit prin Lege, cota actuala 1/1, cota initiala 1/1 | A1, A1.1 |
| | 1) **STATUL ROMÂN**, CIF:9999999999999 | |

## C. Partea III. SARCINI .

| Inscrieri privind dezmembramintele dreptului de proprietate, drepturi reale de garanţie şi sarcini | Referinţe |
|---|---|
| NU SUNT | |

*Document care conține date cu caracter personal, protejat de prevederile Regulamentului (UE) nr. 679/2016 și Legii 190/2018*

# Anexa Nr. 1 La Partea I

## Teren

| Nr cadastral | Suprafaţa (mp)* | Observaţii / Referinţe |
|---|---|---|
| | 1 | |

* Suprafaţa este determinată in planul de proiecţie Stereo 70.

DETALII LINIARE IMOBIL




## Date referitoare la teren

| Crt | Categorie folosință | Intra vilan | Suprafaţa (mp) | Tarla | Parcelă | Nr. topo | Observaţii / Referinţe |
|---|---|---|---|---|---|---|---|
| 1 | curti constructii | NU | 1 | 899/4 | 3/2 | - | |

## Date referitoare la construcţii

| Crt | Număr | Destinaţie construcţie | Supraf. (mp) | Situaţie juridică | Observaţii / Referinţe |
|---|---|---|---|---|---|
| A1.1 | | constructii industriale si edilitare | 1 | Cu acte | Nr. niveluri:1; S. construita la sol:1 mp; STALP |

**Lungime Segmente**
**1) Valorile lungimilor segmentelor sunt obţinute din proiecţie în plan.**

| Punct început | X / Y | Punct sfârşit | X / Y | Lungime segment (** (m) |
|---|---|---|---|---|
| 1 | 724.482,698<br>358.985,759 | 2 | 724.482,698<br>358.984,559 | 1.2 |
| 2 | 724.482,698<br>358.984,559 | 3 | 724.483,898<br>358.984,559 | 1.2 |
| 3 | 724.483,898<br>358.984,559 | 4 | 724.483,898<br>358.985,759 | 1.2 |

*Document care conține date cu caracter personal, protejat de prevederile Regulamentului (UE) nr. 679/2016 și Legii 190/2018*

| Punct început | X / Y | Punct sfârşit | X / Y | Lungime segment (** (m) |
|---|---|---|---|---|
| 4 | 724.483,898<br>358.985,759 | 1 | 724.482,698<br>358.985,759 | 1.2 |

** Lungimile segmentelor sunt determinate în planul de proiecţie Stereo 70 şi sunt rotunjite la 1 milimetru.
*** Distanţa dintre puncte este formată din segmente cumulate ce sunt mai mici decât valoarea 1 milimetru.

*Document care conține date cu caracter personal, protejat de prevederile Regulamentului (UE) nr. 679/2016 și Legii 190/2018*

# DATE DESPRE IMOBILUL NR. 4653

**Oficiul de Cadastru şi Publicitate Imobiliară IALOMITA**
**Biroul de Cadastru şi Publicitate Imobiliară Slobozia**

## A. Partea I. Descrierea imobilului

**TEREN** Extravilan

**Adresa:** Jud. Ialomita

| Nr. Crt | Nr cadastral Nr. topografic | Suprafaţa* (mp) | Observaţii / Referinţe |
|---|---|---|---|
| A1 | | 1 | Sector cadastral:17 Teren neimprejmuit; |

**Construcţii**

| Crt | Nr cadastral Nr. topografic | Adresa | Observaţii / Referinţe |
|---|---|---|---|
| A1.1 | | Jud. Ialomita | Nr. niveluri:1; S. construita la sol:1 mp; STALP |

## B. Partea II. Proprietari şi acte

| Inscrieri privitoare la dreptul de proprietate şi alte drepturi reale | | Referinţe |
|---|---|---|
| / | | |
| Act Normativ nr. 123, din 10/07/2012 emis de PARLAMENTUL ROMÂNIEI; | | |
| B1 | Intabulare, drept de PROPRIETATE, dobandit prin Lege, cota actuala 1/1, cota initiala 1/1 | A1, A1.1 |
| | 1) **STATUL ROMÂN**, CIF:9999999999999 | |

## C. Partea III. SARCINI .

| Inscrieri privind dezmembramintele dreptului de proprietate, drepturi reale de garanţie şi sarcini | Referinţe |
|---|---|
| NU SUNT | |

*Document care conține date cu caracter personal, protejat de prevederile Regulamentului (UE) nr. 679/2016 și Legii 190/2018*

# Anexa Nr. 1 La Partea I

## Teren

| Nr cadastral | Suprafaţa (mp)* | Observaţii / Referinţe |
|---|---|---|
| | 1 | |

* Suprafaţa este determinată in planul de proiecţie Stereo 70.

DETALII LINIARE IMOBIL




## Date referitoare la teren

| Crt | Categorie folosință | Intra vilan | Suprafaţa (mp) | Tarla | Parcelă | Nr. topo | Observaţii / Referinţe |
|---|---|---|---|---|---|---|---|
| 1 | curti constructii | NU | 1 | 899/4 | 3/1 | - | |

## Date referitoare la construcţii

| Crt | Număr | Destinaţie construcţie | Supraf. (mp) | Situaţie juridică | Observaţii / Referinţe |
|---|---|---|---|---|---|
| A1.1 | | constructii industriale si edilitare | 1 | Cu acte | Nr. niveluri:1; S. construita la sol:1 mp; STALP |

**Lungime Segmente**
**1) Valorile lungimilor segmentelor sunt obţinute din proiecţie în plan.**

| Punct început | X / Y | Punct sfârşit | X / Y | Lungime segment (** (m) |
|---|---|---|---|---|
| 1 | 724.425,533<br>358.967,255 | 2 | 724.424,333<br>358.967,255 | 1.2 |
| 2 | 724.424,333<br>358.967,255 | 3 | 724.424,333<br>358.966,055 | 1.2 |
| 3 | 724.424,333<br>358.966,055 | 4 | 724.425,533<br>358.966,055 | 1.2 |

*Document care conține date cu caracter personal, protejat de prevederile Regulamentului (UE) nr. 679/2016 și Legii 190/2018*

| Punct început | X / Y | Punct sfârşit | X / Y | Lungime segment (** (m) |
|---|---|---|---|---|
| 4 | 724.425,533<br>358.966,055 | 1 | 724.425,533<br>358.967,255 | 1.2 |

** Lungimile segmentelor sunt determinate în planul de proiecţie Stereo 70 şi sunt rotunjite la 1 milimetru.
*** Distanţa dintre puncte este formată din segmente cumulate ce sunt mai mici decât valoarea 1 milimetru.

*Document care conține date cu caracter personal, protejat de prevederile Regulamentului (UE) nr. 679/2016 și Legii 190/2018*

# DATE DESPRE IMOBILUL NR. 4654

**Oficiul de Cadastru şi Publicitate Imobiliară IALOMITA**
**Biroul de Cadastru şi Publicitate Imobiliară Slobozia**

## A. Partea I. Descrierea imobilului

**TEREN** Intravilan

**Adresa:** Loc. Giurgeni, Jud. Ialomita

| Nr. Crt | Nr cadastral Nr. topografic | Suprafaţa* (mp) | Observaţii / Referinţe |
|---|---|---|---|
| A1 | 22255 | 44.386 | Sector cadastral:17 Teren neimprejmuit;<br>LOT NR. 1 |

## B. Partea II. Proprietari şi acte

| Inscrieri privitoare la dreptul de proprietate şi alte drepturi reale | | Referinţe |
|---|---|---|
| **35900 / 16/04/2019** | | |
| Act Notarial nr. 607, din 16/04/2019 emis de DUTU NEAGU LUIZA MARIA; | | |
| B1 | Se infiinteaza cartea funciara 22255 a imobilului cu numarul cadastral 22255/Giurgeni, rezultat din dezmembrarea imobilului cu numarul cadastral 21315 inscris in cartea funciara 21315; | A1 |
| Act Normativ nr. 1063, din 25/09/2002 emis de GUVERNUL ROMANIEI (act administrativ nr. 28/26-03-2003 emis de CONSILIUL JUDETEAN IALOMITA;<br>act administrativ nr.8584.29.11.2011 28.26-03-2003 emis de CONSILIUL JUDETEAN IALOMITA; aviz legalitate nr.1541.02.04.2003, emis de Prefectura Judetului Ialomita); | | |
| B2 | Intabulare, drept de PROPRIETATEprivata, dobandit prin Lege, cota actuala 1/1, cota initiala 1/1 | A1 |
| | 1) **JUDETUL IALOMITA**, CIF:4231776 | |
| | *OBSERVATII: pozitie transcrisa din CF 21315/Giurgeni, inscrisa prin incheierea nr. 34482 din 03/06/2013;* | |
| Act Notarial nr. 607, din 16/04/2019 emis de DUTU NEAGU LUIZA MARIA; | | |
| B4 | se radiaza propunerea de dezmembrare notata in baza incheierii nr 35900/16.04.2019 de sub B3 | A1 |

## C. Partea III. SARCINI .

| Inscrieri privind dezmembramintele dreptului de proprietate, drepturi reale de garanţie şi sarcini | Referinţe |
|---|---|
| NU SUNT | |

*Document care conține date cu caracter personal, protejat de prevederile Regulamentului (UE) nr. 679/2016 și Legii 190/2018*

# Anexa Nr. 1 La Partea I

## Teren

| Nr cadastral | Suprafaţa (mp)* | Observaţii / Referinţe |
|---|---|---|
| 22255 | 44.386 | LOT NR. 1 |

* Suprafaţa este determinată in planul de proiecţie Stereo 70.

DETALII LINIARE IMOBIL

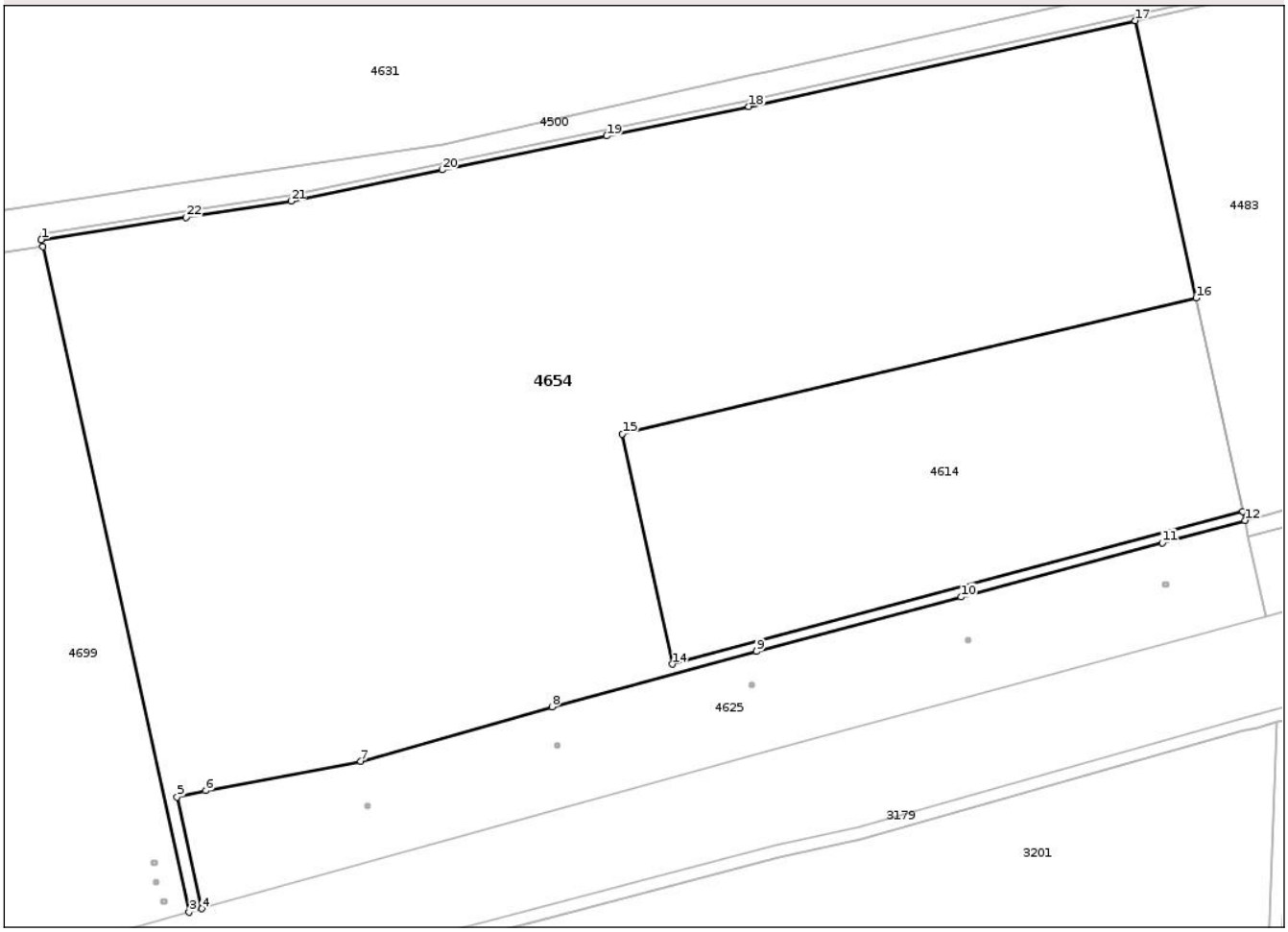


## Date referitoare la teren

| Crt | Categorie folosință | Intra vilan | Suprafaţa (mp) | Tarla | Parcelă | Nr. topo | Observaţii / Referinţe |
|---|---|---|---|---|---|---|---|
| 1 | curti constructii | DA | 44.386 | 899/4 | 1 | - | |

**Lungime Segmente**

**1) Valorile lungimilor segmentelor sunt obţinute din proiecţie în plan.**

| Punct început | X / Y | Punct sfârşit | X / Y | Lungime segment (** (m) |
|---|---|---|---|---|
| 1 | 724.324,574<br>359.140,383 | 2 | 724.325,045<br>359.138,243 | 2.191 |
| 3 | 724.369,99<br>358.933,971 | 4 | 724.373,844<br>358.935,039 | 3.999 |
| 5 | 724.366,307<br>358.969,349 | 6 | 724.375,102<br>358.971,256 | 8.999 |
| 7 | 724.422,769<br>358.980,247 | 8 | 724.481,518<br>358.997,063 | 61.108 |
| 9 | 724.544,404<br>359.013,966 | 10 | 724.607,215<br>359.030,7 | 65.002 |

| Punct început | X / Y | Punct sfârşit | X / Y | Lungime segment (** (m) |
|---|---|---|---|---|
| 2 | 724.325,045<br>359.138,243 | 3 | 724.369,99<br>358.933,971 | 209.158 |
| 4 | 724.373,844<br>358.935,039 | 5 | 724.366,307<br>358.969,349 | 35.128 |
| 6 | 724.375,102<br>358.971,256 | 7 | 724.422,769<br>358.980,247 | 48.508 |
| 8 | 724.481,518<br>358.997,063 | 9 | 724.544,404<br>359.013,966 | 65.118 |
| 10 | 724.607,215<br>359.030,7 | 11 | 724.669,092<br>359.047,355 | 64.079 |

*Document care conține date cu caracter personal, protejat de prevederile Regulamentului (UE) nr. 679/2016 și Legii 190/2018*

| Punct început | X / Y | Punct sfârşit | X / Y | Lungime segment (** (m) |
|---|---|---|---|---|
| 11 | 724.669,092<br>359.047,355 | 12 | 724.694,472<br>359.054,233 | 26.295 |
| 13 | 724.693,874<br>359.056,954 | 14 | 724.518,473<br>359.010,087 | 181.554 |
| 15 | 724.503,129<br>359.080,742 | 16 | 724.679,467<br>359.122,542 | 181.225 |
| 17 | 724.660,775<br>359.207,631 | 18 | 724.541,995<br>359.181,249 | 121.675 |
| 19 | 724.498,341<br>359.172,244 | 20 | 724.447,811<br>359.161,822 | 51.594 |
| 21 | 724.401,282<br>359.152,226 | 22 | 724.369,12<br>359.147,261 | 32.543 |

| Punct început | X / Y | Punct sfârşit | X / Y | Lungime segment (** (m) |
|---|---|---|---|---|
| 12 | 724.694,472<br>359.054,233 | 13 | 724.693,874<br>359.056,954 | 2.786 |
| 14 | 724.518,473<br>359.010,087 | 15 | 724.503,129<br>359.080,742 | 72.302 |
| 16 | 724.679,467<br>359.122,542 | 17 | 724.660,775<br>359.207,631 | 87.118 |
| 18 | 724.541,995<br>359.181,249 | 19 | 724.498,341<br>359.172,244 | 44.573 |
| 20 | 724.447,811<br>359.161,822 | 21 | 724.401,282<br>359.152,226 | 47.508 |
| 22 | 724.369,12<br>359.147,261 | 1 | 724.324,574<br>359.140,383 | 45.074 |

** Lungimile segmentelor sunt determinate în planul de proiecţie Stereo 70 şi sunt rotunjite la 1 milimetru.
*** Distanţa dintre puncte este formată din segmente cumulate ce sunt mai mici decât valoarea 1 milimetru.

*Document care conține date cu caracter personal, protejat de prevederile Regulamentului (UE) nr. 679/2016 și Legii 190/2018*

# DATE DESPRE IMOBILUL NR. 4672

**Oficiul de Cadastru şi Publicitate Imobiliară IALOMITA**
**Biroul de Cadastru şi Publicitate Imobiliară Slobozia**

## A. Partea I. Descrierea imobilului

**TEREN** Intravilan

**Adresa:** Loc. Giurgeni, Jud. Ialomita

| Nr. Crt | Nr cadastral Nr. topografic | Suprafaţa* (mp) | Observaţii / Referinţe |
|---|---|---|---|
| A1 | | 1 | Sector cadastral:17 Teren neimprejmuit; |

**Construcţii**

| Crt | Nr cadastral Nr. topografic | Adresa | Observaţii / Referinţe |
|---|---|---|---|
| A1.1 | | Loc. Giurgeni, Jud. Ialomita | Nr. niveluri:1; S. construita la sol:1 mp; STALP |

## B. Partea II. Proprietari şi acte

| Inscrieri privitoare la dreptul de proprietate şi alte drepturi reale | | Referinţe |
|---|---|---|
| / | | |
| Act Normativ nr. 123, din 10/07/2012 emis de PARLAMENTUL ROMÂNIEI; | | |
| B1 | Intabulare, drept de PROPRIETATE, dobandit prin Lege, cota actuala 1/1, cota initiala 1/1 | A1, A1.1 |
| | 1) **STATUL ROMÂN**, CIF:9999999999999 | |

## C. Partea III. SARCINI .

| Inscrieri privind dezmembramintele dreptului de proprietate, drepturi reale de garanţie şi sarcini | Referinţe |
|---|---|
| NU SUNT | |

*Document care conține date cu caracter personal, protejat de prevederile Regulamentului (UE) nr. 679/2016 și Legii 190/2018*

# Anexa Nr. 1 La Partea I

## Teren

| Nr cadastral | Suprafaţa (mp)* | Observaţii / Referinţe |
|---|---|---|
| | 1 | |

* Suprafaţa este determinată in planul de proiecţie Stereo 70.

DETALII LINIARE IMOBIL




## Date referitoare la teren

| Crt | Categorie folosință | Intra vilan | Suprafaţa (mp) | Tarla | Parcelă | Nr. topo | Observaţii / Referinţe |
|---|---|---|---|---|---|---|---|
| 1 | curti constructii | DA | 1 | 899 | 1/8 | - | |

## Date referitoare la construcţii

| Crt | Număr | Destinaţie construcţie | Supraf. (mp) | Situaţie juridică | Observaţii / Referinţe |
|---|---|---|---|---|---|
| A1.1 | | constructii industriale si edilitare | 1 | Cu acte | Nr. niveluri:1; S. construita la sol:1 mp; STALP |

**Lungime Segmente**
**1) Valorile lungimilor segmentelor sunt obţinute din proiecţie în plan.**

| Punct început | X / Y | Punct sfârşit | X / Y | Lungime segment (** (m) |
|---|---|---|---|---|
| 1 | 724.362,878<br>358.937,852 | 2 | 724.361,678<br>358.937,852 | 1.2 |
| 2 | 724.361,678<br>358.937,852 | 3 | 724.361,678<br>358.936,652 | 1.2 |
| 3 | 724.361,678<br>358.936,652 | 4 | 724.362,878<br>358.936,652 | 1.2 |

*Document care conține date cu caracter personal, protejat de prevederile Regulamentului (UE) nr. 679/2016 și Legii 190/2018*

| Punct început | X / Y | Punct sfârşit | X / Y | Lungime segment (** (m) |
|---|---|---|---|---|
| 4 | 724.362,878<br>358.936,652 | 1 | 724.362,878<br>358.937,852 | 1.2 |

** Lungimile segmentelor sunt determinate în planul de proiecţie Stereo 70 şi sunt rotunjite la 1 milimetru.
*** Distanţa dintre puncte este formată din segmente cumulate ce sunt mai mici decât valoarea 1 milimetru.

*Document care conține date cu caracter personal, protejat de prevederile Regulamentului (UE) nr. 679/2016 și Legii 190/2018*

# DATE DESPRE IMOBILUL NR. 4674

**Oficiul de Cadastru şi Publicitate Imobiliară IALOMITA**
**Biroul de Cadastru şi Publicitate Imobiliară Slobozia**

## A. Partea I. Descrierea imobilului

**TEREN** Intravilan

**Adresa:** Loc. Giurgeni, Jud. Ialomita

| Nr. Crt | Nr cadastral Nr. topografic | Suprafaţa* (mp) | Observaţii / Referinţe |
|---|---|---|---|
| A1 | | 1 | Sector cadastral:17 Teren neimprejmuit; |

**Construcţii**

| Crt | Nr cadastral Nr. topografic | Adresa | Observaţii / Referinţe |
|---|---|---|---|
| A1.1 | | Loc. Giurgeni, Jud. Ialomita | Nr. niveluri:1; S. construita la sol:1 mp; STALP |

## B. Partea II. Proprietari şi acte

| Inscrieri privitoare la dreptul de proprietate şi alte drepturi reale | | Referinţe |
|---|---|---|
| / | | |
| Act Normativ nr. 123, din 10/07/2012 emis de PARLAMENTUL ROMÂNIEI; | | |
| B1 | Intabulare, drept de PROPRIETATE, dobandit prin Lege, cota actuala 1/1, cota initiala 1/1 | A1, A1.1 |
| | 1) **STATUL ROMÂN**, CIF:9999999999999 | |

## C. Partea III. SARCINI .

| Inscrieri privind dezmembramintele dreptului de proprietate, drepturi reale de garanţie şi sarcini | Referinţe |
|---|---|
| NU SUNT | |

*Document care conține date cu caracter personal, protejat de prevederile Regulamentului (UE) nr. 679/2016 și Legii 190/2018*

# Anexa Nr. 1 La Partea I

## Teren

| Nr cadastral | Suprafaţa (mp)* | Observaţii / Referinţe |
|---|---|---|
| | 1 | |

* Suprafaţa este determinată in planul de proiecţie Stereo 70.

DETALII LINIARE IMOBIL




## Date referitoare la teren

| Crt | Categorie folosință | Intra vilan | Suprafaţa (mp) | Tarla | Parcelă | Nr. topo | Observaţii / Referinţe |
|---|---|---|---|---|---|---|---|
| 1 | curti constructii | DA | 1 | 899 | 1/9 | - | |

## Date referitoare la construcţii

| Crt | Număr | Destinaţie construcţie | Supraf. (mp) | Situaţie juridică | Observaţii / Referinţe |
|---|---|---|---|---|---|
| A1.1 | | constructii industriale si edilitare | 1 | Cu acte | Nr. niveluri:1; S. construita la sol:1 mp; STALP |

**Lungime Segmente**
**1) Valorile lungimilor segmentelor sunt obţinute din proiecţie în plan.**

| Punct început | X / Y | Punct sfârşit | X / Y | Lungime segment (** (m) |
|---|---|---|---|---|
| 1 | 724.360,454<br>358.943,839 | 2 | 724.359,254<br>358.943,839 | 1.2 |
| 2 | 724.359,254<br>358.943,839 | 3 | 724.359,254<br>358.942,639 | 1.2 |
| 3 | 724.359,254<br>358.942,639 | 4 | 724.360,454<br>358.942,639 | 1.2 |

*Document care conține date cu caracter personal, protejat de prevederile Regulamentului (UE) nr. 679/2016 și Legii 190/2018*

| Punct început | X / Y | Punct sfârşit | X / Y | Lungime segment (** (m) |
|---|---|---|---|---|
| 4 | 724.360,454<br>358.942,639 | 1 | 724.360,454<br>358.943,839 | 1.2 |

** Lungimile segmentelor sunt determinate în planul de proiecţie Stereo 70 şi sunt rotunjite la 1 milimetru.
*** Distanţa dintre puncte este formată din segmente cumulate ce sunt mai mici decât valoarea 1 milimetru.

# DATE DESPRE IMOBILUL NR. 4675

**Oficiul de Cadastru şi Publicitate Imobiliară IALOMITA**
**Biroul de Cadastru şi Publicitate Imobiliară Slobozia**

## A. Partea I. Descrierea imobilului

**TEREN** Intravilan

**Adresa:** Loc. Giurgeni, Jud. Ialomita

| Nr. Crt | Nr cadastral Nr. topografic | Suprafaţa* (mp) | Observaţii / Referinţe |
|---|---|---|---|
| A1 | | 1 | Sector cadastral:17 Teren neimprejmuit; |

**Construcţii**

| Crt | Nr cadastral Nr. topografic | Adresa | Observaţii / Referinţe |
|---|---|---|---|
| A1.1 | | Loc. Giurgeni, Jud. Ialomita | Nr. niveluri:1; S. construita la sol:1 mp; STALP |

## B. Partea II. Proprietari şi acte

| Inscrieri privitoare la dreptul de proprietate şi alte drepturi reale | | Referinţe |
|---|---|---|
| / | | |
| Act Normativ nr. 123, din 10/07/2012 emis de PARLAMENTUL ROMÂNIEI; | | |
| B1 | Intabulare, drept de PROPRIETATE, dobandit prin Lege, cota actuala 1/1, cota initiala 1/1 | A1, A1.1 |
| | 1) **STATUL ROMÂN**, CIF:9999999999999 | |

## C. Partea III. SARCINI .

| Inscrieri privind dezmembramintele dreptului de proprietate, drepturi reale de garanţie şi sarcini | Referinţe |
|---|---|
| NU SUNT | |

*Document care conține date cu caracter personal, protejat de prevederile Regulamentului (UE) nr. 679/2016 și Legii 190/2018*

# Anexa Nr. 1 La Partea I

## Teren

| Nr cadastral | Suprafaţa (mp)* | Observaţii / Referinţe |
|---|---|---|
| | 1 | |

* Suprafaţa este determinată in planul de proiecţie Stereo 70.

DETALII LINIARE IMOBIL




## Date referitoare la teren

| Crt | Categorie folosinţă | Intra vilan | Suprafaţa (mp) | Tarla | Parcelă | Nr. topo | Observaţii / Referinţe |
|---|---|---|---|---|---|---|---|
| 1 | curti constructii | DA | 1 | 899 | 1/10 | - | |

## Date referitoare la construcţii

| Crt | Număr | Destinaţie construcţie | Supraf. (mp) | Situaţie juridică | Observaţii / Referinţe |
|---|---|---|---|---|---|
| A1.1 | | constructii industriale si edilitare | 1 | Cu acte | Nr. niveluri:1; S. construita la sol:1 mp; STALP |

**Lungime Segmente**
**1) Valorile lungimilor segmentelor sunt obţinute din proiecţie în plan.**

| Punct început | X / Y | Punct sfârşit | X / Y | Lungime segment (** (m) |
|---|---|---|---|---|
| 1 | 724.359,883<br>358.949,825 | 2 | 724.358,683<br>358.949,825 | 1.2 |
| 2 | 724.358,683<br>358.949,825 | 3 | 724.358,683<br>358.948,625 | 1.2 |
| 3 | 724.358,683<br>358.948,625 | 4 | 724.359,883<br>358.948,625 | 1.2 |

*Document care conține date cu caracter personal, protejat de prevederile Regulamentului (UE) nr. 679/2016 și Legii 190/2018*

| Punct început | X / Y | Punct sfârşit | X / Y | Lungime segment (** (m) |
|---|---|---|---|---|
| 4 | 724.359,883<br>358.948,625 | 1 | 724.359,883<br>358.949,825 | 1.2 |

** Lungimile segmentelor sunt determinate în planul de proiecţie Stereo 70 şi sunt rotunjite la 1 milimetru.
*** Distanţa dintre puncte este formată din segmente cumulate ce sunt mai mici decât valoarea 1 milimetru.

*Document care conține date cu caracter personal, protejat de prevederile Regulamentului (UE) nr. 679/2016 și Legii 190/2018*

# DATE DESPRE IMOBILUL NR. 4682

**Oficiul de Cadastru şi Publicitate Imobiliară IALOMITA**
**Biroul de Cadastru şi Publicitate Imobiliară Slobozia**

## A. Partea I. Descrierea imobilului

**TEREN** Intravilan

**Adresa:** Loc. Giurgeni, Jud. Ialomita

| Nr. Crt | Nr cadastral Nr. topografic | Suprafaţa* (mp) | Observaţii / Referinţe |
|---|---|---|---|
| A1 | | 1 | Sector cadastral:17 Teren neimprejmuit; |

**Construcţii**

| Crt | Nr cadastral Nr. topografic | Adresa | Observaţii / Referinţe |
|---|---|---|---|
| A1.1 | | Loc. Giurgeni, Jud. Ialomita | Nr. niveluri:1; S. construita la sol:1 mp; STALP |

## B. Partea II. Proprietari şi acte

| Inscrieri privitoare la dreptul de proprietate şi alte drepturi reale | | Referinţe |
|---|---|---|
| / | | |
| Act Normativ nr. 123, din 10/07/2012 emis de PARLAMENTUL ROMÂNIEI; | | |
| B1 | Intabulare, drept de PROPRIETATE, dobandit prin Lege, cota actuala 1/1, cota initiala 1/1 | A1, A1.1 |
| | 1) **STATUL ROMÂN**, CIF:9999999999999 | |

## C. Partea III. SARCINI .

| Inscrieri privind dezmembramintele dreptului de proprietate, drepturi reale de garanţie şi sarcini | Referinţe |
|---|---|
| NU SUNT | |

*Document care conține date cu caracter personal, protejat de prevederile Regulamentului (UE) nr. 679/2016 și Legii 190/2018*

# Anexa Nr. 1 La Partea I

## Teren

| Nr cadastral | Suprafaţa (mp)* | Observaţii / Referinţe |
|---|---|---|
| | 1 | |

* Suprafaţa este determinată in planul de proiecţie Stereo 70.

DETALII LINIARE IMOBIL




## Date referitoare la teren

| Crt | Categorie folosință | Intra vilan | Suprafaţa (mp) | Tarla | Parcelă | Nr. topo | Observaţii / Referinţe |
|---|---|---|---|---|---|---|---|
| 1 | curti constructii | DA | 1 | 899 | 1/7 | - | |

## Date referitoare la construcţii

| Crt | Număr | Destinaţie construcţie | Supraf. (mp) | Situaţie juridică | Observaţii / Referinţe |
|---|---|---|---|---|---|
| A1.1 | | constructii industriale si edilitare | 1 | Cu acte | Nr. niveluri:1; S. construita la sol:1 mp; STALP |

**Lungime Segmente**
**1) Valorile lungimilor segmentelor sunt obţinute din proiecţie în plan.**

| Punct început | X / Y | Punct sfârşit | X / Y | Lungime segment (** (m) |
|---|---|---|---|---|
| 1 | 724.296,096<br>358.925,858 | 2 | 724.294,896<br>358.925,858 | 1.2 |
| 2 | 724.294,896<br>358.925,858 | 3 | 724.294,896<br>358.924,658 | 1.2 |
| 3 | 724.294,896<br>358.924,658 | 4 | 724.296,096<br>358.924,658 | 1.2 |

*Document care conține date cu caracter personal, protejat de prevederile Regulamentului (UE) nr. 679/2016 și Legii 190/2018*

| Punct început | X / Y | Punct sfârşit | X / Y | Lungime segment (** (m) |
|---|---|---|---|---|
| 4 | 724.296,096<br>358.924,658 | 1 | 724.296,096<br>358.925,858 | 1.2 |

** Lungimile segmentelor sunt determinate în planul de proiecţie Stereo 70 şi sunt rotunjite la 1 milimetru.
*** Distanţa dintre puncte este formată din segmente cumulate ce sunt mai mici decât valoarea 1 milimetru.

*Document care conține date cu caracter personal, protejat de prevederile Regulamentului (UE) nr. 679/2016 și Legii 190/2018*

# DATE DESPRE IMOBILUL NR. 4688

**Oficiul de Cadastru şi Publicitate Imobiliară IALOMITA**
**Biroul de Cadastru şi Publicitate Imobiliară Slobozia**

## A. Partea I. Descrierea imobilului

**TEREN** Extravilan

**Adresa:** Jud. Ialomita

| Nr. Crt | Nr cadastral Nr. topografic | Suprafaţa* (mp) | Observaţii / Referinţe |
|---|---|---|---|
| A1 | | 1.558 | Sector cadastral:17 Teren neimprejmuit; |

## B. Partea II. Proprietari şi acte

| Inscrieri privitoare la dreptul de proprietate şi alte drepturi reale | | Referinţe |
|---|---|---|
| / | | |
| Act Administrativ nr. 1862, din 21/07/2025 emis de PRIMĂRIA COMUNEI GIURGENI; | | |
| B1 | Inscrierea posesiei, drept de PROPRIETATE, dobandit prin Lege, cota actuala 1/1, cota initiala 1/1 | A1 |
| | 1) **NEIDENTIFICAT NEIDENTIFICAT** | |
| Act Normativ nr. 7, din 13/03/1996 emis de PARLAMENTUL ROMÂNIEI (art.13); | | |
| B2 | Se notează mențiunea proprietar neidentificat | A1 |

## C. Partea III. SARCINI .

| Inscrieri privind dezmembramintele dreptului de proprietate, drepturi reale de garanţie şi sarcini | Referinţe |
|---|---|
| NU SUNT | |

*Document care conține date cu caracter personal, protejat de prevederile Regulamentului (UE) nr. 679/2016 și Legii 190/2018*

# Anexa Nr. 1 La Partea I

## Teren

| Nr cadastral | Suprafaţa (mp)* | Observaţii / Referinţe |
|---|---|---|
| | 1.558 | |

* Suprafaţa este determinată in planul de proiecţie Stereo 70.

DETALII LINIARE IMOBIL

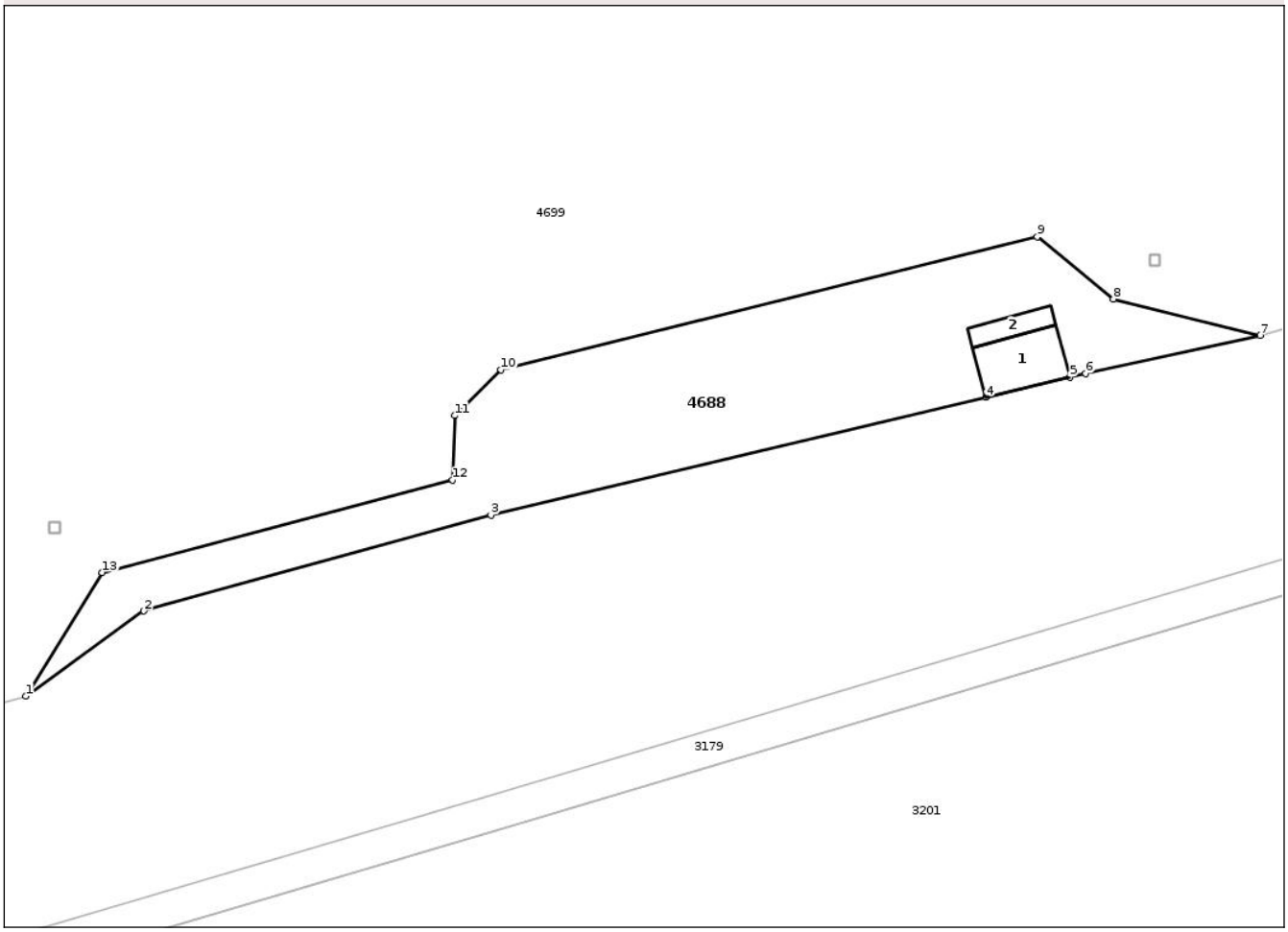


## Date referitoare la teren

| Crt | Categorie folosință | Intra vilan | Suprafaţa (mp) | Tarla | Parcelă | Nr. topo | Observaţii / Referinţe |
|---|---|---|---|---|---|---|---|
| 1 | curti constructii | NU | 1.558 | 899 | 1 | - | |

## Date referitoare la construcţii

| Crt | Număr | Destinaţie construcţie | Supraf. (mp) | Situaţie juridică | Observaţii / Referinţe |
|---|---|---|---|---|---|
| A1.1 | | constructii industriale si edilitare | 60 | Fara acte | Nr. niveluri:1; S. construita la sol:60 mp; S. construita desfasurata:60 mp; RESTAURANT FAST FOOD-P |
| A1.2 | | constructii anexa | 23 | Fara acte | Nr. niveluri:1; S. construita la sol:23 mp; S. construita desfasurata:23 mp; ANEXA-P |

**Lungime Segmente**

**1) Valorile lungimilor segmentelor sunt obţinute din proiecţie în plan.**

| Punct început | X / Y | Punct sfârşit | X / Y | Lungime segment (** (m) |
|---|---|---|---|---|
| 1 | 724.165,176<br>358.875,006 | 2 | 724.178,789<br>358.884,828 | 16.786 |
| 2 | 724.178,789<br>358.884,828 | 3 | 724.218,867<br>358.895,884 | 41.575 |

*Document care conține date cu caracter personal, protejat de prevederile Regulamentului (UE) nr. 679/2016 și Legii 190/2018*

| Punct început | X / Y | Punct sfârşit | X / Y | Lungime segment (** (m) |
|---|---|---|---|---|
| 3 | 724.218,867<br>358.895,884 | 4 | 724.275,996<br>358.909,483 | 58.725 |
| 4 | 724.275,996<br>358.909,483 | 5 | 724.285,711<br>358.911,796 | 9.987 |
| 5 | 724.285,711<br>358.911,796 | 6 | 724.287,538<br>358.912,231 | 1.878 |
| 6 | 724.287,538<br>358.912,231 | 7 | 724.307,695<br>358.916,632 | 20.632 |
| 7 | 724.307,695<br>358.916,632 | 8 | 724.290,743<br>358.920,81 | 17.459 |
| 8 | 724.290,743<br>358.920,81 | 9 | 724.281,94<br>358.927,979 | 11.353 |
| 9 | 724.281,94<br>358.927,979 | 10 | 724.220,035<br>358.912,655 | 63.773 |
| 10 | 724.220,035<br>358.912,655 | 11 | 724.214,675<br>358.907,355 | 7.538 |
| 11 | 724.214,675<br>358.907,355 | 12 | 724.214,456<br>358.899,921 | 7.437 |
| 12 | 724.214,456<br>358.899,921 | 13 | 724.173,994<br>358.889,271 | 41.84 |
| 13 | 724.173,994<br>358.889,271 | 1 | 724.165,176<br>358.875,006 | 16.77 |

** Lungimile segmentelor sunt determinate în planul de proiecţie Stereo 70 şi sunt rotunjite la 1 milimetru.
*** Distanţa dintre puncte este formată din segmente cumulate ce sunt mai mici decât valoarea 1 milimetru.

*Document care conține date cu caracter personal, protejat de prevederile Regulamentului (UE) nr. 679/2016 și Legii 190/2018*

# DATE DESPRE IMOBILUL NR. 4695

**Oficiul de Cadastru şi Publicitate Imobiliară IALOMITA**
**Biroul de Cadastru şi Publicitate Imobiliară Slobozia**

## A. Partea I. Descrierea imobilului

**TEREN** Intravilan

**Adresa:** Loc. Giurgeni, Jud. Ialomita

| Nr. Crt | Nr cadastral Nr. topografic | Suprafaţa* (mp) | Observaţii / Referinţe |
|---|---|---|---|
| A1 | | 1 | Sector cadastral:17 Teren neimprejmuit; |

**Construcţii**

| Crt | Nr cadastral Nr. topografic | Adresa | Observaţii / Referinţe |
|---|---|---|---|
| A1.1 | | Loc. Giurgeni, Jud. Ialomita | Nr. niveluri:1; S. construita la sol:1 mp; STALP |

## B. Partea II. Proprietari şi acte

| Inscrieri privitoare la dreptul de proprietate şi alte drepturi reale | | Referinţe |
|---|---|---|
| / | | |
| Act Normativ nr. 123, din 10/07/2012 emis de PARLAMENTUL ROMÂNIEI; | | |
| B1 | Intabulare, drept de PROPRIETATE, dobandit prin Lege, cota actuala 1/1, cota initiala 1/1 | A1, A1.1 |
| | 1) **STATUL ROMÂN**, CIF:9999999999999 | |

## C. Partea III. SARCINI .

| Inscrieri privind dezmembramintele dreptului de proprietate, drepturi reale de garanţie şi sarcini | Referinţe |
|---|---|
| NU SUNT | |

*Document care conține date cu caracter personal, protejat de prevederile Regulamentului (UE) nr. 679/2016 și Legii 190/2018*

# Anexa Nr. 1 La Partea I

## Teren

| Nr cadastral | Suprafaţa (mp)* | Observaţii / Referinţe |
|---|---|---|
| | 1 | |

* Suprafaţa este determinată in planul de proiecţie Stereo 70.

DETALII LINIARE IMOBIL




## Date referitoare la teren

| Crt | Categorie folosinţă | Intra vilan | Suprafaţa (mp) | Tarla | Parcelă | Nr. topo | Observaţii / Referinţe |
|---|---|---|---|---|---|---|---|
| 1 | curti constructii | DA | 1 | 899 | 1/6 | - | |

## Date referitoare la construcţii

| Crt | Număr | Destinaţie construcţie | Supraf. (mp) | Situaţie juridică | Observaţii / Referinţe |
|---|---|---|---|---|---|
| A1.1 | | constructii industriale si edilitare | 1 | Cu acte | Nr. niveluri:1; S. construita la sol:1 mp; STALP |

**Lungime Segmente**
**1) Valorile lungimilor segmentelor sunt obţinute din proiecţie în plan.**

| Punct început | X / Y | Punct sfârşit | X / Y | Lungime segment (** (m) |
|---|---|---|---|---|
| 1 | 724.169,053<br>358.895,005 | 2 | 724.167,853<br>358.895,005 | 1.2 |
| 2 | 724.167,853<br>358.895,005 | 3 | 724.167,853<br>358.893,805 | 1.2 |
| 3 | 724.167,853<br>358.893,805 | 4 | 724.169,053<br>358.893,805 | 1.2 |

*Document care conține date cu caracter personal, protejat de prevederile Regulamentului (UE) nr. 679/2016 și Legii 190/2018*

| Punct început | X / Y | Punct sfârşit | X / Y | Lungime segment (** (m) |
|---|---|---|---|---|
| 4 | 724.169,053<br>358.893,805 | 1 | 724.169,053<br>358.895,005 | 1.2 |

** Lungimile segmentelor sunt determinate în planul de proiecţie Stereo 70 şi sunt rotunjite la 1 milimetru.
*** Distanţa dintre puncte este formată din segmente cumulate ce sunt mai mici decât valoarea 1 milimetru.

*Document care conține date cu caracter personal, protejat de prevederile Regulamentului (UE) nr. 679/2016 și Legii 190/2018*

# DATE DESPRE IMOBILUL NR. 4699

**Oficiul de Cadastru şi Publicitate Imobiliară IALOMITA**
**Biroul de Cadastru şi Publicitate Imobiliară Slobozia**

## A. Partea I. Descrierea imobilului

**TEREN** Necunoscut

**Adresa:** Loc. Giurgeni, Jud. Ialomita, Giurgeni, sola 899, parcela 1, judetul Ialomita

| Nr. Crt | Nr cadastral Nr. topografic | Suprafaţa* (mp) | Observaţii / Referinţe |
|---|---|---|---|
| A1 | 20034 | Din acte: 100.000<br>Masurata: 99.346 | Sector cadastral:17 Teren neimprejmuit; |

## B. Partea II. Proprietari şi acte

| Inscrieri privitoare la dreptul de proprietate şi alte drepturi reale | | Referinţe |
|---|---|---|
| **1274 / 11/01/2010** | | |
| Act Notarial nr. 76, din 08/01/2010 emis de BNP PAUN MARIANA; | | |
| B2 | Intabulare, drept de PROPRIETATEschimb, dobandit prin Conventie, cota actuala 1/1, cota initiala 1/1 | A1 |
| | 1) **U.A.T. JUDETUL IALOMITA**, CIF:4231776 | |
| **51591 / 04/09/2013** | | |
| Act Administrativ nr. 52, din 23/08/2011 emis de CONSILIUL JUDETEAN IALOMITA; | | |
| B3 | Se noteaza Hotararea Consiliului Judetean Ialomita, nr.52/23.08.2011, prin care se aproba darea in administrare a imobilului de la A1, in favoarea : MUZEULUI JUDETEAN IALOMITA | A1 |
| **24360 / 11/04/2016** | | |
| Act Administrativ nr. 17546, din 15/03/2016 emis de OCPI IALOMITA (act normativ nr. 473/25-01-2010 emis de CONSILIUL JUDETEAN IALOMITA; act normativ nr. 52/23-08-2011 emis de CONSILIUL JUDETEAN IALOMITA;); | | |
| B4 | se noteaza respingerea cererii inaintata de BODA FLORIN pt Judetul Ialomita, cu privire la actualizare categorii de folosinta | A1 |
| **78449 / 08/11/2016** | | |
| Act Administrativ nr. 52, din 23/08/2011 emis de CONSILIUL JUDETEAN IALOMITA (act administrativ nr 34085 din 15.10.2009, emis de OCPI IALOMITA;act administrativ nr 7 din 28.01.2010, emis de CONSILIUL JUDETEAN IALOMITA;act administrativ nr 7 din 05.02.2016, emis de CONSILIUL LOCAL AL COMUNEI GIURGENI;act administrativ nr 3277 din 22.11.2016, emis de Primaria com.Giugeni;act administrativ nr 15 din 19.12.2004, emis de Consiliul Local al com.Giugeni;act administrativ nr 19 din 16.10.2014, emis de Consiliul Local al com. Giugeni); | | |
| B5 | se noteaza actualizarea de informatii date tehnice cu privire la schimbarea de destinatie din extravilan in intravilan pentru suprafata de 97542 mp parte din imobilul de la A1, evidentiat in anexa 1 la Partea I-a a cartii funciare , avizata de OCPI Ialomita, la data de 16 .11.2016 | A1 |

## C. Partea III. SARCINI .

| Inscrieri privind dezmembramintele dreptului de proprietate, drepturi reale de garanţie şi sarcini | Referinţe |
|---|---|
| NU SUNT | |

*Document care conține date cu caracter personal, protejat de prevederile Regulamentului (UE) nr. 679/2016 și Legii 190/2018*

# Anexa Nr. 1 La Partea I

## Teren

| Nr cadastral | Suprafaţa (mp)* | Observaţii / Referinţe |
|---|---|---|
| 20034 | Din acte: 100.000 Masurata: 99.346 | |

* Suprafaţa este determinată in planul de proiecţie Stereo 70.

DETALII LINIARE IMOBIL

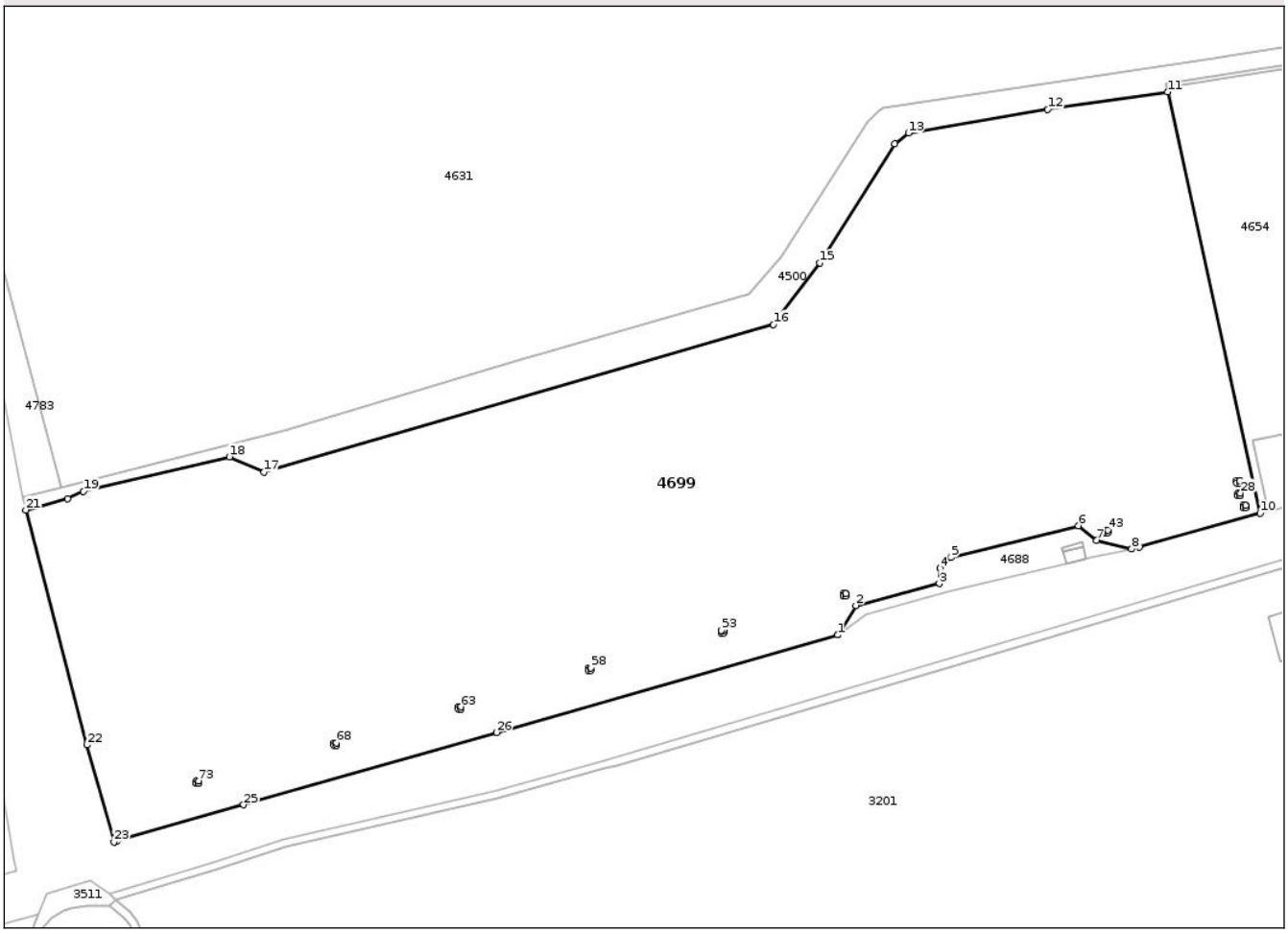


## Date referitoare la teren

| Crt | Categorie folosinţă | Intra vilan | Suprafaţa (mp) | Tarla | Parcelă | Nr. topo | Observaţii / Referinţe |
|---|---|---|---|---|---|---|---|
| 2 | pasune | DA | 97.542 | 899 | - | - | TDS-teren cu destinatie speciala - Sit arheologic |
| 3 | pasune | NU | 129 | 899 | - | - | TDS-teren cu destinatie speciala - Sit arheologic |
| 4 | pasune | NU | 33 | 899 | - | - | TDS-teren cu destinatie speciala - Sit arheologic |
| 5 | pasune | NU | 1.297 | 899 | - | - | TDS-teren cu destinatie speciala - Sit arheologic |
| 6 | pasune | NU | 345 | 899 | - | - | TDS-teren cu destinatie speciala - Sit arheologic |

**Lungime Segmente**

**1) Valorile lungimilor segmentelor sunt obţinute din proiecţie în plan.**

| Punct început | X / Y | Punct sfârşit | X / Y | Lungime segment |
|---|---|---|---|---|
| 1 | 724.165,176 358.875,006 | 2 | 724.173,994 358.889,271 | 16.77 |
| 2 | 724.173,994 358.889,271 | 3 | 724.214,456 358.899,921 | 41.84 |
| 3 | 724.214,456 358.899,921 | 4 | 724.214,675 358.907,355 | 7.437 |

| Punct început | X / Y | Punct sfârşit | X / Y | Lungime segment |
|---|---|---|---|---|
| 4 | 724.214,675 358.907,355 | 5 | 724.220,035 358.912,655 | 7.538 |
| 7 | 724.290,743 358.920,81 | 8 | 724.307,695 358.916,632 | 17.459 |
| 10 | 724.369,99 358.933,971 | 11 | 724.325,045 359.138,243 | 209.158 |
| 13 | 724.199,504 359.118,278 | 14 | 724.192,866 359.113,016 | 8.471 |
| 16 | 724.134,02 359.025,571 | 17 | 723.887,018 358.953,923 | 257.184 |
| 19 | 723.799,613 358.944,711 | 20 | 723.791,736 358.941,158 | 8.641 |
| 22 | 723.801,363 358.821,752 | 23 | 723.814,313 358.774,645 | 48.855 |
| 25 | 723.877,14 358.792,719 | 26 | 723.999,851 358.827,775 | 127.62 |
| 28 | 724.360,454 358.943,839 | 29 | 724.360,454 358.942,639 | 1.2 |
| 31 | 724.359,254 358.943,839 | 32 | 724.360,454 358.943,839 | 1.2 |
| 34 | 724.362,878 358.936,652 | 35 | 724.361,678 358.936,652 | 1.2 |
| 37 | 724.362,878 358.937,852 | 38 | 724.359,883 358.949,825 | 12.342 |
| 40 | 724.358,683 358.948,625 | 41 | 724.358,683 358.949,825 | 1.2 |
| 43 | 724.296,096 358.925,858 | 44 | 724.296,096 358.924,658 | 1.2 |
| 46 | 724.294,896 358.925,858 | 47 | 724.296,096 358.925,858 | 1.2 |
| 49 | 724.169,053 358.893,805 | 50 | 724.167,853 358.893,805 | 1.2 |
| 52 | 724.169,053 358.895,005 | 53 | 724.108,779 358.877,311 | 62.817 |
| 55 | 724.109,979 358.876,111 | 56 | 724.108,779 358.876,111 | 1.2 |
| 58 | 724.045,628 358.859,048 | 59 | 724.045,628 358.857,848 | 1.2 |
| 61 | 724.044,428 358.859,048 | 62 | 724.045,628 358.859,048 | 1.2 |
| 64 | 723.982,663 358.839,005 | 65 | 723.981,463 358.839,005 | 1.2 |
| 67 | 723.982,663 358.840,205 | 68 | 723.922,19 358.822,816 | 62.923 |
| 70 | 723.920,99 358.821,616 | 71 | 723.920,99 358.822,816 | 1.2 |
| 73 | 723.855,313 358.804,284 | 74 | 723.855,313 358.803,084 | 1.2 |
| 76 | 723.854,113 358.804,284 | 1 | 723.855,313 358.804,284 | 1.2 |

| Punct început | X / Y | Punct sfârşit | X / Y | Lungime segment |
|---|---|---|---|---|
| 5 | 724.220,035 358.912,655 | 6 | 724.281,94 358.927,979 | 63.773 |
| 8 | 724.307,695 358.916,632 | 9 | 724.311,515 358.917,695 | 3.965 |
| 11 | 724.325,045 359.138,243 | 12 | 724.267,029 359.129,722 | 58.638 |
| 14 | 724.192,866 359.113,016 | 15 | 724.156,473 359.055,377 | 68.167 |
| 17 | 723.887,018 358.953,923 | 18 | 723.870,358 358.961,336 | 18.235 |
| 20 | 723.791,736 358.941,158 | 21 | 723.771,649 358.935,59 | 20.844 |
| 23 | 723.814,313 358.774,645 | 24 | 723.815,997 358.775,13 | 1.752 |
| 26 | 723.999,851 358.827,775 | 27 | 724.165,176 358.875,006 | 171.939 |
| 29 | 724.360,454 358.942,639 | 30 | 724.359,254 358.942,639 | 1.2 |
| 32 | 724.360,454 358.943,839 | 33 | 724.362,878 358.937,852 | 6.459 |
| 35 | 724.361,678 358.936,652 | 36 | 724.361,678 358.937,852 | 1.2 |
| 38 | 724.359,883 358.949,825 | 39 | 724.359,883 358.948,625 | 1.2 |
| 41 | 724.358,683 358.949,825 | 42 | 724.359,883 358.949,825 | 1.2 |
| 44 | 724.296,096 358.924,658 | 45 | 724.294,896 358.924,658 | 1.2 |
| 47 | 724.296,096 358.925,858 | 48 | 724.169,053 358.895,005 | 130.736 |
| 50 | 724.167,853 358.893,805 | 51 | 724.167,853 358.895,005 | 1.2 |
| 53 | 724.108,779 358.877,311 | 54 | 724.109,979 358.877,311 | 1.2 |
| 56 | 724.108,779 358.876,111 | 57 | 724.108,779 358.877,311 | 1.2 |
| 59 | 724.045,628 358.857,848 | 60 | 724.044,428 358.857,848 | 1.2 |
| 62 | 724.045,628 358.859,048 | 63 | 723.982,663 358.840,205 | 65.724 |
| 65 | 723.981,463 358.839,005 | 66 | 723.981,463 358.840,205 | 1.2 |
| 68 | 723.922,19 358.822,816 | 69 | 723.922,19 358.821,616 | 1.2 |
| 71 | 723.920,99 358.822,816 | 72 | 723.922,19 358.822,816 | 1.2 |
| 74 | 723.855,313 358.803,084 | 75 | 723.854,113 358.803,084 | 1.2 |

| Punct început | X / Y | Punct sfârşit | X / Y | Lungime segment |
|---|---|---|---|---|
| 6 | 724.281,94 358.927,979 | 7 | 724.290,743 358.920,81 | 11.353 |
| 9 | 724.311,515 358.917,695 | 10 | 724.369,99 358.933,971 | 60.698 |
| 12 | 724.267,029 359.129,722 | 13 | 724.199,504 359.118,278 | 68.488 |
| 15 | 724.156,473 359.055,377 | 16 | 724.134,02 359.025,571 | 37.317 |
| 18 | 723.870,358 358.961,336 | 19 | 723.799,613 358.944,711 | 72.672 |
| 21 | 723.771,649 358.935,59 | 22 | 723.801,363 358.821,752 | 117.652 |
| 24 | 723.815,997 358.775,13 | 25 | 723.877,14 358.792,719 | 63.623 |
| 27 | 724.165,176 358.875,006 | 28 | 724.360,454 358.943,839 | 207.054 |
| 30 | 724.359,254 358.942,639 | 31 | 724.359,254 358.943,839 | 1.2 |
| 33 | 724.362,878 358.937,852 | 34 | 724.362,878 358.936,652 | 1.2 |
| 36 | 724.361,678 358.937,852 | 37 | 724.362,878 358.937,852 | 1.2 |
| 39 | 724.359,883 358.948,625 | 40 | 724.358,683 358.948,625 | 1.2 |
| 42 | 724.359,883 358.949,825 | 43 | 724.296,096 358.925,858 | 68.141 |
| 45 | 724.294,896 358.924,658 | 46 | 724.294,896 358.925,858 | 1.2 |
| 48 | 724.169,053 358.895,005 | 49 | 724.169,053 358.893,805 | 1.2 |
| 51 | 724.167,853 358.895,005 | 52 | 724.169,053 358.895,005 | 1.2 |
| 54 | 724.109,979 358.877,311 | 55 | 724.109,979 358.876,111 | 1.2 |
| 57 | 724.108,779 358.877,311 | 58 | 724.045,628 358.859,048 | 65.739 |
| 60 | 724.044,428 358.857,848 | 61 | 724.044,428 358.859,048 | 1.2 |
| 63 | 723.982,663 358.840,205 | 64 | 723.982,663 358.839,005 | 1.2 |
| 66 | 723.981,463 358.840,205 | 67 | 723.982,663 358.840,205 | 1.2 |
| 69 | 723.922,19 358.821,616 | 70 | 723.920,99 358.821,616 | 1.2 |
| 72 | 723.922,19 358.822,816 | 73 | 723.855,313 358.804,284 | 69.397 |
| 75 | 723.854,113 358.803,084 | 76 | 723.854,113 358.804,284 | 1.2 |

** Lungimile segmentelor sunt determinate în planul de proiecţie Stereo 70 şi sunt rotunjite la 1 milimetru.
*** Distanţa dintre puncte este formată din segmente cumulate ce sunt mai mici decât valoarea 1 milimetru.

*Document care conține date cu caracter personal, protejat de prevederile Regulamentului (UE) nr. 679/2016 și Legii 190/2018*

# DATE DESPRE IMOBILUL NR. 4706

**Oficiul de Cadastru şi Publicitate Imobiliară IALOMITA**
**Biroul de Cadastru şi Publicitate Imobiliară Slobozia**

## A. Partea I. Descrierea imobilului

**TEREN** Intravilan

**Adresa:** Loc. Giurgeni, Jud. Ialomita

| Nr. Crt | Nr cadastral Nr. topografic | Suprafaţa* (mp) | Observaţii / Referinţe |
|---|---|---|---|
| A1 | | 1 | Sector cadastral:17 Teren neimprejmuit; |

**Construcţii**

| Crt | Nr cadastral Nr. topografic | Adresa | Observaţii / Referinţe |
|---|---|---|---|
| A1.1 | | Loc. Giurgeni, Jud. Ialomita | Nr. niveluri:1; S. construita la sol:1 mp; STALP |

## B. Partea II. Proprietari şi acte

| Inscrieri privitoare la dreptul de proprietate şi alte drepturi reale | | Referinţe |
|---|---|---|
| / | | |
| Act Normativ nr. 123, din 10/07/2012 emis de PARLAMENTUL ROMÂNIEI; | | |
| B1 | Intabulare, drept de PROPRIETATE, dobandit prin Lege, cota actuala 1/1, cota initiala 1/1 | A1, A1.1 |
| | 1) **STATUL ROMÂN**, CIF:9999999999999 | |

## C. Partea III. SARCINI .

| Inscrieri privind dezmembramintele dreptului de proprietate, drepturi reale de garanţie şi sarcini | Referinţe |
|---|---|
| NU SUNT | |

*Document care conține date cu caracter personal, protejat de prevederile Regulamentului (UE) nr. 679/2016 și Legii 190/2018*

# Anexa Nr. 1 La Partea I

## Teren

| Nr cadastral | Suprafaţa (mp)* | Observaţii / Referinţe |
|---|---|---|
| | 1 | |

* Suprafaţa este determinată in planul de proiecţie Stereo 70.

DETALII LINIARE IMOBIL




## Date referitoare la teren

| Crt | Categorie folosință | Intra vilan | Suprafaţa (mp) | Tarla | Parcelă | Nr. topo | Observaţii / Referinţe |
|---|---|---|---|---|---|---|---|
| 1 | curti constructii | DA | 1 | 899 | 1/5 | - | |

## Date referitoare la construcţii

| Crt | Număr | Destinaţie construcţie | Supraf. (mp) | Situaţie juridică | Observaţii / Referinţe |
|---|---|---|---|---|---|
| A1.1 | | constructii industriale si edilitare | 1 | Cu acte | Nr. niveluri:1; S. construita la sol:1 mp; STALP |

**Lungime Segmente**
**1) Valorile lungimilor segmentelor sunt obţinute din proiecţie în plan.**

| Punct început | X / Y | Punct sfârşit | X / Y | Lungime segment (** (m) |
|---|---|---|---|---|
| 1 | 724.108,779<br>358.877,311 | 2 | 724.108,779<br>358.876,111 | 1.2 |
| 2 | 724.108,779<br>358.876,111 | 3 | 724.109,979<br>358.876,111 | 1.2 |
| 3 | 724.109,979<br>358.876,111 | 4 | 724.109,979<br>358.877,311 | 1.2 |

*Document care conține date cu caracter personal, protejat de prevederile Regulamentului (UE) nr. 679/2016 și Legii 190/2018*

| Punct început | X / Y | Punct sfârşit | X / Y | Lungime segment (** (m) |
|---|---|---|---|---|
| 4 | 724.109,979<br>358.877,311 | 1 | 724.108,779<br>358.877,311 | 1.2 |

** Lungimile segmentelor sunt determinate în planul de proiecţie Stereo 70 şi sunt rotunjite la 1 milimetru.
*** Distanţa dintre puncte este formată din segmente cumulate ce sunt mai mici decât valoarea 1 milimetru.

# DATE DESPRE IMOBILUL NR. 4709

**Oficiul de Cadastru şi Publicitate Imobiliară IALOMITA**
**Biroul de Cadastru şi Publicitate Imobiliară Slobozia**

## A. Partea I. Descrierea imobilului

**TEREN** Intravilan

**Adresa:** Loc. Giurgeni, Jud. Ialomita

| Nr. Crt | Nr cadastral Nr. topografic | Suprafaţa* (mp) | Observaţii / Referinţe |
|---|---|---|---|
| A1 | | 1 | Sector cadastral:17 Teren neimprejmuit; |

**Construcţii**

| Crt | Nr cadastral Nr. topografic | Adresa | Observaţii / Referinţe |
|---|---|---|---|
| A1.1 | | Loc. Giurgeni, Jud. Ialomita | Nr. niveluri:1; S. construita la sol:1 mp; STALP |

## B. Partea II. Proprietari şi acte

| Inscrieri privitoare la dreptul de proprietate şi alte drepturi reale | | Referinţe |
|---|---|---|
| / | | |
| Act Normativ nr. 123, din 10/07/2012 emis de PARLAMENTUL ROMÂNIEI; | | |
| B1 | Intabulare, drept de PROPRIETATE, dobandit prin Lege, cota actuala 1/1, cota initiala 1/1 | A1, A1.1 |
| | 1) **STATUL ROMÂN**, CIF:9999999999999 | |

## C. Partea III. SARCINI .

| Inscrieri privind dezmembramintele dreptului de proprietate, drepturi reale de garanţie şi sarcini | Referinţe |
|---|---|
| NU SUNT | |

*Document care conține date cu caracter personal, protejat de prevederile Regulamentului (UE) nr. 679/2016 și Legii 190/2018*

# Anexa Nr. 1 La Partea I

## Teren

| Nr cadastral | Suprafaţa (mp)* | Observaţii / Referinţe |
|---|---|---|
| | 1 | |

* Suprafaţa este determinată in planul de proiecţie Stereo 70.

DETALII LINIARE IMOBIL




## Date referitoare la teren

| Crt | Categorie folosință | Intra vilan | Suprafaţa (mp) | Tarla | Parcelă | Nr. topo | Observaţii / Referinţe |
|---|---|---|---|---|---|---|---|
| 1 | curti constructii | DA | 1 | 899 | 1/4 | - | |

## Date referitoare la construcţii

| Crt | Număr | Destinaţie construcţie | Supraf. (mp) | Situaţie juridică | Observaţii / Referinţe |
|---|---|---|---|---|---|
| A1.1 | | constructii industriale si edilitare | 1 | Cu acte | Nr. niveluri:1; S. construita la sol:1 mp; STALP |

**Lungime Segmente**
**1) Valorile lungimilor segmentelor sunt obţinute din proiecţie în plan.**

| Punct început | X / Y | Punct sfârşit | X / Y | Lungime segment (** (m) |
|---|---|---|---|---|
| 1 | 724.045,628<br>358.859,048 | 2 | 724.044,428<br>358.859,048 | 1.2 |
| 2 | 724.044,428<br>358.859,048 | 3 | 724.044,428<br>358.857,848 | 1.2 |
| 3 | 724.044,428<br>358.857,848 | 4 | 724.045,628<br>358.857,848 | 1.2 |

*Document care conține date cu caracter personal, protejat de prevederile Regulamentului (UE) nr. 679/2016 și Legii 190/2018*

| Punct început | X / Y | Punct sfârşit | X / Y | Lungime segment (** (m) |
|---|---|---|---|---|
| 4 | 724.045,628<br>358.857,848 | 1 | 724.045,628<br>358.859,048 | 1.2 |

** Lungimile segmentelor sunt determinate în planul de proiecţie Stereo 70 şi sunt rotunjite la 1 milimetru.
*** Distanţa dintre puncte este formată din segmente cumulate ce sunt mai mici decât valoarea 1 milimetru.

# DATE DESPRE IMOBILUL NR. 4728

**Oficiul de Cadastru şi Publicitate Imobiliară IALOMITA**
**Biroul de Cadastru şi Publicitate Imobiliară Slobozia**

## A. Partea I. Descrierea imobilului

**TEREN** Intravilan

**Adresa:** Loc. Giurgeni, Jud. Ialomita

| Nr. Crt | Nr cadastral Nr. topografic | Suprafaţa* (mp) | Observaţii / Referinţe |
|---|---|---|---|
| A1 | | 1 | Sector cadastral:17 Teren neimprejmuit; |

**Construcţii**

| Crt | Nr cadastral Nr. topografic | Adresa | Observaţii / Referinţe |
|---|---|---|---|
| A1.1 | | Loc. Giurgeni, Jud. Ialomita | Nr. niveluri:1; S. construita la sol:1 mp; STALP |

## B. Partea II. Proprietari şi acte

| Inscrieri privitoare la dreptul de proprietate şi alte drepturi reale | | Referinţe |
|---|---|---|
| / | | |
| Act Normativ nr. 123, din 10/07/2012 emis de PARLAMENTUL ROMÂNIEI; | | |
| B1 | Intabulare, drept de PROPRIETATE, dobandit prin Lege, cota actuala 1/1, cota initiala 1/1 | A1, A1.1 |
| | 1) **STATUL ROMÂN**, CIF:9999999999999 | |

## C. Partea III. SARCINI .

| Inscrieri privind dezmembramintele dreptului de proprietate, drepturi reale de garanţie şi sarcini | Referinţe |
|---|---|
| NU SUNT | |

*Document care conține date cu caracter personal, protejat de prevederile Regulamentului (UE) nr. 679/2016 și Legii 190/2018*

# Anexa Nr. 1 La Partea I

## Teren

| Nr cadastral | Suprafaţa (mp)* | Observaţii / Referinţe |
|---|---|---|
| | 1 | |

* Suprafaţa este determinată in planul de proiecţie Stereo 70.

DETALII LINIARE IMOBIL




## Date referitoare la teren

| Crt | Categorie folosință | Intra vilan | Suprafaţa (mp) | Tarla | Parcelă | Nr. topo | Observaţii / Referinţe |
|---|---|---|---|---|---|---|---|
| 1 | curti constructii | DA | 1 | 899 | 1/3 | - | |

## Date referitoare la construcţii

| Crt | Număr | Destinaţie construcţie | Supraf. (mp) | Situaţie juridică | Observaţii / Referinţe |
|---|---|---|---|---|---|
| A1.1 | | constructii industriale si edilitare | 1 | Cu acte | Nr. niveluri:1; S. construita la sol:1 mp; STALP |

**Lungime Segmente**
**1) Valorile lungimilor segmentelor sunt obţinute din proiecţie în plan.**

| Punct început | X / Y | Punct sfârşit | X / Y | Lungime segment (** (m) |
|---|---|---|---|---|
| 1 | 723.982,663<br>358.840,205 | 2 | 723.981,463<br>358.840,205 | 1.2 |
| 2 | 723.981,463<br>358.840,205 | 3 | 723.981,463<br>358.839,005 | 1.2 |
| 3 | 723.981,463<br>358.839,005 | 4 | 723.982,663<br>358.839,005 | 1.2 |

*Document care conține date cu caracter personal, protejat de prevederile Regulamentului (UE) nr. 679/2016 și Legii 190/2018*

| Punct început | X / Y | Punct sfârşit | X / Y | Lungime segment (** (m) |
|---|---|---|---|---|
| 4 | 723.982,663<br>358.839,005 | 1 | 723.982,663<br>358.840,205 | 1.2 |

** Lungimile segmentelor sunt determinate în planul de proiecţie Stereo 70 şi sunt rotunjite la 1 milimetru.
*** Distanţa dintre puncte este formată din segmente cumulate ce sunt mai mici decât valoarea 1 milimetru.

*Document care conține date cu caracter personal, protejat de prevederile Regulamentului (UE) nr. 679/2016 și Legii 190/2018*

# DATE DESPRE IMOBILUL NR. 4745

**Oficiul de Cadastru şi Publicitate Imobiliară IALOMITA**
**Biroul de Cadastru şi Publicitate Imobiliară Slobozia**

## A. Partea I. Descrierea imobilului

**TEREN** Intravilan

**Adresa:** Loc. Giurgeni, Jud. Ialomita

| Nr. Crt | Nr cadastral Nr. topografic | Suprafaţa* (mp) | Observaţii / Referinţe |
|---|---|---|---|
| A1 | | 1 | Sector cadastral:17 Teren neimprejmuit; |

**Construcţii**

| Crt | Nr cadastral Nr. topografic | Adresa | Observaţii / Referinţe |
|---|---|---|---|
| A1.1 | | Loc. Giurgeni, Jud. Ialomita | Nr. niveluri:1; S. construita la sol:1 mp; STALP |

## B. Partea II. Proprietari şi acte

| Inscrieri privitoare la dreptul de proprietate şi alte drepturi reale | | Referinţe |
|---|---|---|
| / | | |
| Act Normativ nr. 123, din 10/07/2012 emis de PARLAMENTUL ROMÂNIEI; | | |
| B1 | Intabulare, drept de PROPRIETATE, dobandit prin Lege, cota actuala 1/1, cota initiala 1/1 | A1, A1.1 |
| | 1) **STATUL ROMÂN**, CIF:9999999999999 | |

## C. Partea III. SARCINI .

| Inscrieri privind dezmembramintele dreptului de proprietate, drepturi reale de garanţie şi sarcini | Referinţe |
|---|---|
| NU SUNT | |

*Document care conține date cu caracter personal, protejat de prevederile Regulamentului (UE) nr. 679/2016 și Legii 190/2018*

# Anexa Nr. 1 La Partea I

## Teren

| Nr cadastral | Suprafaţa (mp)* | Observaţii / Referinţe |
|---|---|---|
| | 1 | |

* Suprafaţa este determinată in planul de proiecţie Stereo 70.

DETALII LINIARE IMOBIL




## Date referitoare la teren

| Crt | Categorie folosință | Intra vilan | Suprafaţa (mp) | Tarla | Parcelă | Nr. topo | Observaţii / Referinţe |
|---|---|---|---|---|---|---|---|
| 1 | curti constructii | DA | 1 | 899 | 1/2 | - | |

## Date referitoare la construcţii

| Crt | Număr | Destinaţie construcţie | Supraf. (mp) | Situaţie juridică | Observaţii / Referinţe |
|---|---|---|---|---|---|
| A1.1 | | constructii industriale si edilitare | 1 | Cu acte | Nr. niveluri:1; S. construita la sol:1 mp; STALP |

**Lungime Segmente**
**1) Valorile lungimilor segmentelor sunt obţinute din proiecţie în plan.**

| Punct început | X / Y | Punct sfârşit | X / Y | Lungime segment (** (m) |
|---|---|---|---|---|
| 1 | 723.922,19<br>358.822,816 | 2 | 723.920,99<br>358.822,816 | 1.2 |
| 2 | 723.920,99<br>358.822,816 | 3 | 723.920,99<br>358.821,616 | 1.2 |
| 3 | 723.920,99<br>358.821,616 | 4 | 723.922,19<br>358.821,616 | 1.2 |

*Document care conține date cu caracter personal, protejat de prevederile Regulamentului (UE) nr. 679/2016 și Legii 190/2018*

| Punct început | X / Y | Punct sfârşit | X / Y | Lungime segment (** (m) |
|---|---|---|---|---|
| 4 | 723.922,19<br>358.821,616 | 1 | 723.922,19<br>358.822,816 | 1.2 |

** Lungimile segmentelor sunt determinate în planul de proiecţie Stereo 70 şi sunt rotunjite la 1 milimetru.
*** Distanţa dintre puncte este formată din segmente cumulate ce sunt mai mici decât valoarea 1 milimetru.

*Document care conține date cu caracter personal, protejat de prevederile Regulamentului (UE) nr. 679/2016 și Legii 190/2018*

# DATE DESPRE IMOBILUL NR. 4757

**Oficiul de Cadastru şi Publicitate Imobiliară IALOMITA**
**Biroul de Cadastru şi Publicitate Imobiliară Slobozia**

## A. Partea I. Descrierea imobilului

**TEREN** Intravilan

**Adresa:** Loc. Giurgeni, Jud. Ialomita

| Nr. Crt | Nr cadastral Nr. topografic | Suprafaţa* (mp) | Observaţii / Referinţe |
|---|---|---|---|
| A1 | | 1 | Sector cadastral:17 Teren neimprejmuit; |

**Construcţii**

| Crt | Nr cadastral Nr. topografic | Adresa | Observaţii / Referinţe |
|---|---|---|---|
| A1.1 | | Loc. Giurgeni, Jud. Ialomita | Nr. niveluri:1; S. construita la sol:1 mp; STALP |

## B. Partea II. Proprietari şi acte

| Inscrieri privitoare la dreptul de proprietate şi alte drepturi reale | | Referinţe |
|---|---|---|
| / | | |
| Act Normativ nr. 123, din 10/07/2012 emis de PARLAMENTUL ROMÂNIEI; | | |
| B1 | Intabulare, drept de PROPRIETATE, dobandit prin Lege, cota actuala 1/1, cota initiala 1/1 | A1, A1.1 |
| | 1) **STATUL ROMÂN**, CIF:9999999999999 | |

## C. Partea III. SARCINI .

| Inscrieri privind dezmembramintele dreptului de proprietate, drepturi reale de garanţie şi sarcini | Referinţe |
|---|---|
| NU SUNT | |

*Document care conține date cu caracter personal, protejat de prevederile Regulamentului (UE) nr. 679/2016 și Legii 190/2018*

# Anexa Nr. 1 La Partea I

## Teren

| Nr cadastral | Suprafaţa (mp)* | Observaţii / Referinţe |
|---|---|---|
| | 1 | |

* Suprafaţa este determinată in planul de proiecţie Stereo 70.

DETALII LINIARE IMOBIL




## Date referitoare la teren

| Crt | Categorie folosință | Intra vilan | Suprafaţa (mp) | Tarla | Parcelă | Nr. topo | Observaţii / Referinţe |
|---|---|---|---|---|---|---|---|
| 1 | curti constructii | DA | 1 | 899 | 1/1 | - | |

## Date referitoare la construcţii

| Crt | Număr | Destinaţie construcţie | Supraf. (mp) | Situaţie juridică | Observaţii / Referinţe |
|---|---|---|---|---|---|
| A1.1 | | constructii industriale si edilitare | 1 | Cu acte | Nr. niveluri:1; S. construita la sol:1 mp; STALP |

**Lungime Segmente**
**1) Valorile lungimilor segmentelor sunt obţinute din proiecţie în plan.**

| Punct început | X / Y | Punct sfârşit | X / Y | Lungime segment (** (m) |
|---|---|---|---|---|
| 1 | 723.855,313<br>358.804,284 | 2 | 723.854,113<br>358.804,284 | 1.2 |
| 2 | 723.854,113<br>358.804,284 | 3 | 723.854,113<br>358.803,084 | 1.2 |
| 3 | 723.854,113<br>358.803,084 | 4 | 723.855,313<br>358.803,084 | 1.2 |

*Document care conține date cu caracter personal, protejat de prevederile Regulamentului (UE) nr. 679/2016 și Legii 190/2018*

| Punct început | X / Y | Punct sfârşit | X / Y | Lungime segment (** (m) |
|---|---|---|---|---|
| 4 | 723.855,313<br>358.803,084 | 1 | 723.855,313<br>358.804,284 | 1.2 |

** Lungimile segmentelor sunt determinate în planul de proiecţie Stereo 70 şi sunt rotunjite la 1 milimetru.
*** Distanţa dintre puncte este formată din segmente cumulate ce sunt mai mici decât valoarea 1 milimetru.

*Document care conține date cu caracter personal, protejat de prevederile Regulamentului (UE) nr. 679/2016 și Legii 190/2018*

# DATE DESPRE IMOBILUL NR. 4783

**Oficiul de Cadastru şi Publicitate Imobiliară IALOMITA**
**Biroul de Cadastru şi Publicitate Imobiliară Slobozia**

## A. Partea I. Descrierea imobilului

**TEREN** Extravilan

**Adresa:** Jud. Ialomita

| Nr. Crt | Nr cadastral Nr. topografic | Suprafaţa* (mp) | Observaţii / Referinţe |
|---|---|---|---|
| A1 | | 2.286 | Sector cadastral:17 Teren neimprejmuit; |

## B. Partea II. Proprietari şi acte

| Inscrieri privitoare la dreptul de proprietate şi alte drepturi reale | | Referinţe |
|---|---|---|
| / | | |
| Act Normativ nr. 268, din 07/06/2001 emis de PARLAMENTUL ROMANIEI (Anexa 1, pozitia 394); | | |
| B1 | Intabulare, drept de PROPRIETATE, dobandit prin Lege, cota actuala 1/1, cota initiala 1/1 | A1 |
| | 1) **STATUL ROMAN**, CIF:9999999999999, DOMENIUL PRIVAT | |
| Act Normativ nr. 268, din 07/06/2001 emis de PARLAMENTUL ROMANIEI (ACT NOMATIV NR.626/17.07.2001 EMIS DE GUVERNUL ROMANIEI, ACT ADMINISTRATIV 150_160/10.04.2002 EMIS DE MINISTERUL AGRICULTURII, ACT ADMINISTRATIV NR 451/16.06.2025 EMIS DE AGENTIA DOMENIILOR STATULUI, ANEXA NR 1, POZITIA 2, ACT ADMINISTRATIV NR 1862/21.07.2025 EMIS DE PRIMARIA COMUNEI GIURGENI); | | |
| B2 | Intabulare, drept de ADMINISTRARE, dobandit prin Lege, cota actuala 1/1, cota initiala 1/1 | A1 |
| | 1) **AGENTIA DOMENIILOR STATULUI**, CIF:14818116 | |

## C. Partea III. SARCINI .

| Inscrieri privind dezmembramintele dreptului de proprietate, drepturi reale de garanţie şi sarcini | Referinţe |
|---|---|
| NU SUNT | |

# Anexa Nr. 1 La Partea I

## Teren

| Nr cadastral | Suprafaţa (mp)* | Observaţii / Referinţe |
|---|---|---|
| | 2.286 | |

* Suprafaţa este determinată in planul de proiecţie Stereo 70.

DETALII LINIARE IMOBIL

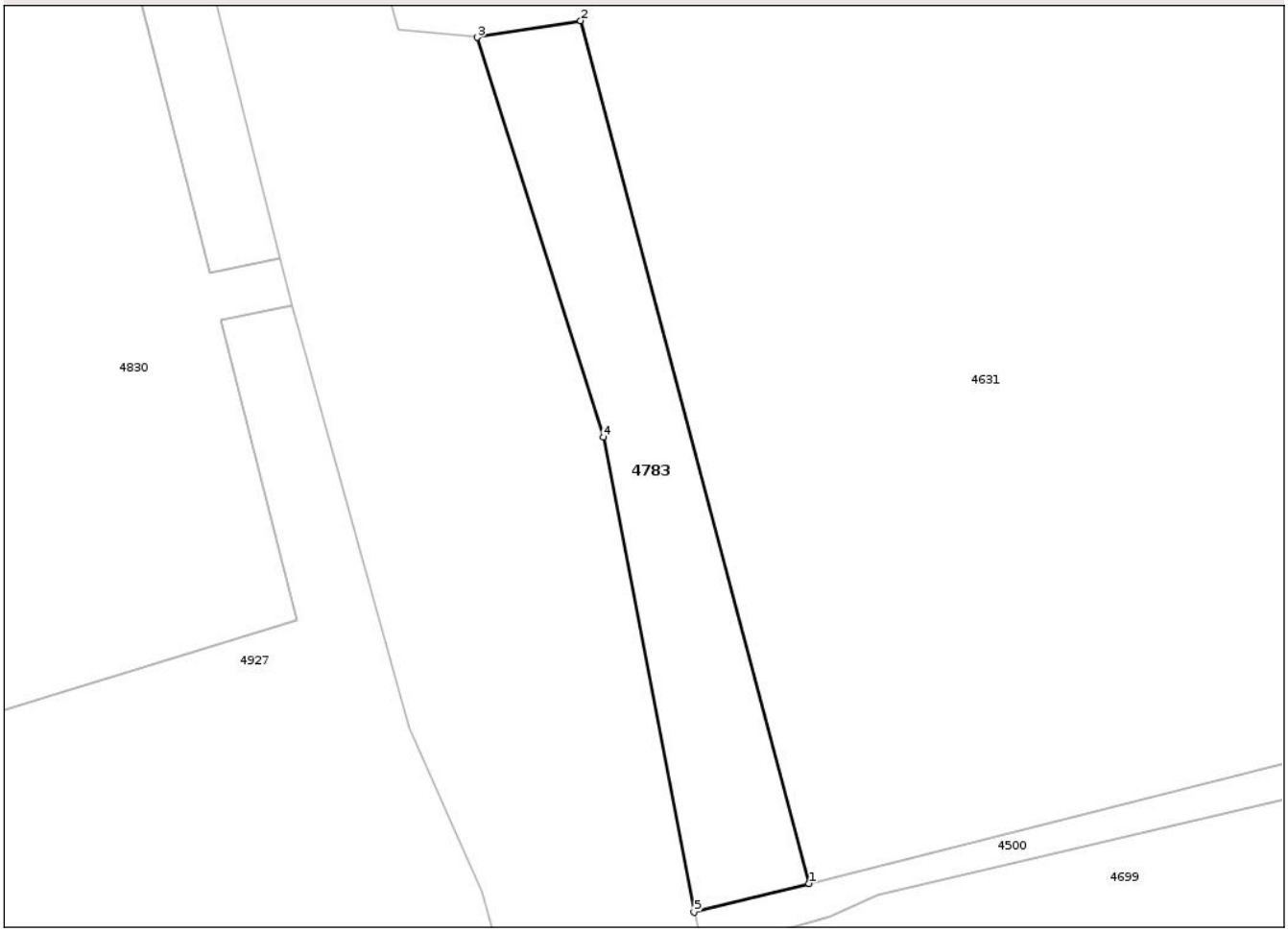


## Date referitoare la teren

| Crt | Categorie folosință | Intra vilan | Suprafaţa (mp) | Tarla | Parcelă | Nr. topo | Observaţii / Referinţe |
|---|---|---|---|---|---|---|---|
| 1 | curti constructii | NU | 2.286 | - | 1082/1/1 | - | |

**Lungime Segmente**
**1) Valorile lungimilor segmentelor sunt obţinute din proiecţie în plan.**

| Punct început | X / Y | Punct sfârşit | X / Y | Lungime segment (** (m) |
|---|---|---|---|---|
| 1 | 723.788,502<br>358.946,528 | 2 | 723.751,736<br>359.085,293 | 143.553 |
| 2 | 723.751,736<br>359.085,293 | 3 | 723.735,038<br>359.082,605 | 16.913 |
| 3 | 723.735,038<br>359.082,605 | 4 | 723.755,359<br>359.018,32 | 67.42 |
| 4 | 723.755,359<br>359.018,32 | 5 | 723.769,966<br>358.941,916 | 77.788 |
| 5 | 723.769,966<br>358.941,916 | 1 | 723.788,502<br>358.946,528 | 19.101 |

*Document care conține date cu caracter personal, protejat de prevederile Regulamentului (UE) nr. 679/2016 și Legii 190/2018*

** Lungimile segmentelor sunt determinate în planul de proiecţie Stereo 70 şi sunt rotunjite la 1 milimetru.
*** Distanţa dintre puncte este formată din segmente cumulate ce sunt mai mici decât valoarea 1 milimetru.

*Document care conține date cu caracter personal, protejat de prevederile Regulamentului (UE) nr. 679/2016 și Legii 190/2018*