

REGISTRUL CADASTRAL AL IMOBILELOR

Anexa nr. 2

UAT Gheorghe Doja

Zonă cooperativizată/necooperativizată (Co)


Sector cadastral nr. 11

| 1. DESCRIEREA IMOBILULUI | | | | | | | | | | | | | | | | |
|--------------------------|---|---------------|--------|-------------------------|------------------------------|----------|-----------|-------------|---------------------|------------------------|---------------------------|----------------------|---------------------------|--------------|--------|-------------------------|
| DATE TEREN | | | | | | | | | | | DATE CONSTRUCȚII | | | | | |
| Identificator teren | Adresă imobil | Nr. cadastral | Nr. CF | Suprafața măsurată (mp) | Intravilan/ Extravilan (I/E) | Nr. top. | Nr. tarla | Nr. parcelă | Categorie folosință | Suprafața parcelă (mp) | Identificator construcție | Cod grupă destinație | Suprafața construită (mp) | Nr. niveluri | Nr. CF | Constr. cu acte (DA/NU) |
| 7902 | Jud. Ialomița, UAT Gheorghe Doja, Intravilan, Loc. Gheorghe Doja, Str. Cofetariei, nr. 37 | | | 1895 | I | | | | CC | 1075 | 7902-C1 | CL | 106 | 1 | | DA |
| | | | | | I | | | | A | 490 | 7902-C2 | CA | 33 | 1 | | DA |
| | | | | | I | | | | A | 330 | 7902-C3 | CA | 42 | 1 | | DA |
| | | | | | | | | | | | 7902-C4 | CA | 42 | 1 | | DA |
| | | | | | | | | | | | | 7902-C5 | CA | 25 | 1 | |

| 2. PROPRIETATEA / POSESIA | | | | | | | | | | | | | |
|--------------------------------|------------|---------|--------------------|--|------------|---|---------------------|------------------|-------------------|---------------------|----------------------------|-------------------------------|--|
| Titularul dreptului / posesiei | | | Data nașterii/ CUI | Domiciliu/ Sediul | Cota parte | Identif. entitate asociată | Cotă parte teren UI | Mod de dobândire | Act juridic | | | Obs. privitoare la proprietar | |
| Nume / Denumire | Iniț. tată | Prenume | | | | | | | Tip act | Nr. act / data | Emitent | | |
| CRETU | | DOREL | 02.11.1953 | Jud. Ialomița Com. Gheorghe Doja Loc. Neidentificată Cod poștal 927125 | 1/1 | 7902 | | Reconstituire | Act administrativ | 062801 / 25.05.1993 | COMISIA JUDETEANA IALOMITA | | |
| CRETU | | DOREL | 02.11.1953 | Jud. Ialomița Com. Gheorghe Doja Loc. Neidentificată Cod poștal 927125 | 1/1 | 7902-C1, 7902-C2, 7902-C3, 7902-C4, 7902-C5 | | Lege | Act administrativ | 1000 / 13.03.2024 | PRIMARIA GHEORGHE DOJA | | |

| 3. SARCINI / DEZMEMBRĂMINTE | | | | | | | | | | | | | |
|-----------------------------|------------|---------|--------------------|-------------------|--|------------|----------------------------|-------------|----------------|---------|-----------------|------------|--|
| Titular | | | Data nașterii/ CUI | Domiciliu/ Sediul | Tipul sarcinii sau al dezmembrămintelor dreptului de proprietate | Cota parte | Identif. entitate asociată | Act juridic | | | Valoare ipotecă | Tip monedă | |
| Nume / Denumire | Iniț. tată | Prenume | | | | | | Tip act | Nr. act / data | Emitent | | | |

| 4. NOTĂRI, PROCESE, INTERDICȚII | | | | | 5. OBSERVAȚII | | | | |
|---------------------------------|---------|----------------|---------|---------------------------------|----------------------------------|--------------------------------|-----------------|--|--|
| Tipul notării | Tip act | Nr. act / data | Emitent | Identificator entitate asociată | Imobil împrejmuit / neîmprejmuit | Imobil contestat / necontestat | Alte observații | | |



REGISTRUL CADASTRAL AL IMOBILELOR

Anexa nr. 2

UAT Gheorghe Doja

Zonă cooperativizată/necooperativizată (Co)

Sector cadastral nr. 11

| 1. DESCRIEREA IMOBILULUI | | | | | | | | | | | | | | | | |
|--------------------------|---|---------------|--------|-------------------------|------------------------------|----------|-----------|-------------|---------------------|------------------------|---------------------------|----------------------|---------------------------|--------------|--------|-------------------------|
| DATE TEREN | | | | | | | | | | DATE CONSTRUCȚII | | | | | | |
| Identificator teren | Adresă imobil | Nr. cadastral | Nr. CF | Suprafața măsurată (mp) | Intravilan/ Extravilan (I/E) | Nr. top. | Nr. tarla | Nr. parcelă | Categorie folosință | Suprafața parcelă (mp) | Identificator construcție | Cod grupă destinație | Suprafața construită (mp) | Nr. niveluri | Nr. CF | Constr. cu acte (DA/NU) |
| 7903 | Jud. Ialomița, UAT Gheorghe Doja, Intravilan, Loc. Gheorghe Doja, Str. Cofetariei, nr. 39 | | | 966 | I | | | | CC | 546 | 7903-C1 | CL | 64 | 1 | | DA |
| | | | | | I | | | | A | 420 | 7903-C2 | CA | 21 | 1 | | DA |
| | | | | | | | | | | | 7903-C3 | CA | 30 | 1 | | DA |
| | | | | | | | | | | | 7903-C4 | CA | 7 | 1 | | DA |
| | | | | | | | | | | | 7903-C5 | CA | 26 | 1 | | DA |

| 2. PROPRIETATEA / POSESIA | | | | | | | | | | | | |
|--------------------------------|------------|-----------|--------------------|--|------------|---|---------------------|------------------|--------------|-----------------|---------------------|-------------------------------|
| Titularul dreptului / posesiei | | | Data nașterii/ CUI | Domiciliu/ Sediul | Cota parte | Identif. entitate asociată | Cotă parte teren UI | Mod de dobândire | Act juridic | | | Obs. privitoare la proprietar |
| Nume / Denumire | Iniț. tată | Prenume | | | | | | | Tip act | Nr. act / data | Emitent | |
| LUPEA | | ELISABETA | 02.01.1942 | Jud. Ialomița Com. Gheorghe Doja Loc. Neidentificată Cod poștal 927125 | 1/2 | 7903, 7903-C1, 7903-C2, 7903-C3, 7903-C4, 7903-C5 | | Lege | Act notarial | 61 / 03.06.2021 | BIN VASILESCU ELENA | |
| MEIROSU | | RODICA | 11.06.1958 | Jud. Ialomița Com. Gheorghe Doja Loc. Neidentificată Cod poștal 927125 | 1/2 | 7903, 7903-C1, 7903-C2, 7903-C3, 7903-C4, 7903-C5 | | Sucesiune | Act notarial | 61 / 03.06.2021 | BIN VASILESCU ELENA | |

| 3. SARCINI / DEZMEMBRĂMINTE | | | | | | | | | | | | |
|-----------------------------|------------|---------|--------------------|-------------------|--|------------|----------------------------|-------------|-----------|---------|---------|------------|
| Titular | | | Data nașterii/ CUI | Domiciliu/ Sediul | Tipul sarcinii sau al dezmembrămintelor dreptului de proprietate | Cota parte | Identif. entitate asociată | Act juridic | | | Valoare | Tip monedă |
| Nume / Denumire | Iniț. tată | Prenume | | | | | | Tip act | Nr. act / | Emitent | | |
| | | | | | | | | | | | | |

| 4. NOTĂRI, PROCESE, INTERDICȚII | | | | | 5. OBSERVAȚII | | |
|---------------------------------|---------|----------------|---------|---------------------------------|----------------------------------|----------------------------|--|
| Tipul notării | Tip act | Nr. act / data | Emitent | Identificator entitate asociată | Imobil împrejmuit / neîmprejmuit | Imo. conținut / neconținut | |
| | | | | | Împrejmuit | | |



REGISTRUL CADASTRAL AL IMOBILELOR

Anexa nr. 2

UAT Gheorghe Doja

Zonă cooperativizată/necooperativizată (Co)

Sector cadastral nr. 11

| 1. DESCRIEREA IMOBILULUI | | | | | | | | | | | | | | | | |
|--------------------------|---|---------------|--------|-------------------------|------------------------------|----------|-----------|-------------|---------------------|------------------------|---------------------------|----------------------|---------------------------|--------------|--------|-------------------------|
| DATE TEREN | | | | | | | | | | | DATE CONSTRUCȚII | | | | | |
| Identificator teren | Adresă imobil | Nr. cadastral | Nr. CF | Suprafața măsurată (mp) | Intravilan/ Extravilan (I/E) | Nr. top. | Nr. tarla | Nr. parcelă | Categorie folosință | Suprafața parcelă (mp) | Identificator construcție | Cod grupă destinație | Suprafața construită (mp) | Nr. niveluri | Nr. CF | Constr. cu acte (DA/NU) |
| 7904 | Jud. Ialomița, UAT Gheorghe Doja, Intravilan, Loc. Gheorghe Doja, Str. Cofetariei, nr. 41 | | | 962 | I | | | | CC | 412 | 7904-C1 | CL | 76 | 1 | | DA |
| | | | | | I | | | | A | 430 | 7904-C2 | CA | 33 | 1 | | DA |
| | | | | | I | | | | A | 120 | 7904-C3 | CA | 21 | 1 | | DA |
| | | | | | | | | | | | 7904-C4 | CA | 10 | 1 | | DA |

| 2. PROPRIETATEA / POESIA | | | | | | | | | | | | | |
|--------------------------------|------------|---------|--------------------|--|------------|--|---------------------|------------------|--------------|-----------------|----------------|-------------------------------|--|
| Titularul dreptului / posesiei | | | Data nașterii/ CUI | Domiciliu/ Sediul | Cota parte | Identif. entitate asociată | Cotă parte teren UI | Mod de dobândire | Act juridic | | | Obs. privitoare la proprietar | |
| Nume / Denumire | Iniț. tată | Prenume | | | | | | | Tip act | Nr. act / data | Emitent | | |
| TUOSE | | AURELIA | 11.01.1952 | Jud. Ialomița Com. Gheorghe Doja Loc. Neidentificată Cod poștal 927125 | 1/1 | 7904, 7904-C1, 7904-C2, 7904-C3, 7904-C4 | | Sucesiune | Act notarial | 70 / 16.05.2018 | BIN SAVA DOINA | | |

| 3. SARCINI / DEZMEMBRĂMINTE | | | | | | | | | | | | | |
|-----------------------------|------------|---------|--------------------|-------------------|--|------------|----------------------------|-------------|----------------|---------|-----------------|------------|--|
| Titular | | | Data nașterii/ CUI | Domiciliu/ Sediul | Tipul sarcinii sau al dezmembrămintelor dreptului de proprietate | Cota parte | Identif. entitate asociată | Act juridic | | | Valoare ipotecă | Tip monedă | |
| Nume / Denumire | Iniț. tată | Prenume | | | | | | Tip act | Nr. act / data | Emitent | | | |
| | | | | | | | | | | | | | |

| 4. NOTĂRI, PROCESE, INTERDICȚII | | | | | 5. OBSERVAȚII | | | |
|---------------------------------|---------|----------------|---------|---------------------------------|----------------------------------|--------------------------------|-----------------|--|
| Tipul notării | Tip act | Nr. act / data | Emitent | Identificator entitate asociată | Imobil împrejmuit / neîmprejmuit | Imobil contestat / necontestat | Alte observații | |
| | | | | | Împrejmuit | | | |



REGISTRUL CADASTRAL AL IMOBILELOR

Anexa nr. 2

UAT Gheorghe Doja

Zonă cooperativizată/necooperativizată (Co)

Sector cadastral nr. 11

| 1. DESCRIEREA IMOBILULUI | | | | | | | | | | | | | | | | |
|--------------------------|---|---------------|--------|-------------------------|------------------------------|----------|-----------|-------------|---------------------|------------------------|---------------------------|----------------------|---------------------------|--------------|--------|-------------------------|
| DATE TEREN | | | | | | | | | | DATE CONSTRUCȚII | | | | | | |
| Identificator teren | Adresă imobil | Nr. cadastral | Nr. CF | Suprafața măsurată (mp) | Intravilan/ Extravilan (I/E) | Nr. top. | Nr. tarla | Nr. parcelă | Categorie folosință | Suprafața parcelă (mp) | Identificator construcție | Cod grupă destinație | Suprafața construită (mp) | Nr. niveluri | Nr. CF | Constr. cu acte (DA/NU) |
| 7905 | Jud. Ialomița, UAT Gheorghe Doja, Intravilan, Loc. Gheorghe Doja, Str. Cofetariei, nr. 43 | | | 889 | I | | | | CC | 349 | 7905-C1 | CL | 74 | 1 | | DA |
| | | | | | I | | | | A | 540 | 7905-C2 | CA | 19 | 1 | | DA |

| 2. PROPRIETATEA / POSESIA | | | | | | | | | | | | |
|--------------------------------|------------|---------|--------------------|--|------------|----------------------------|---------------------|------------------|-------------------|---------------------|----------------------------|-------------------------------|
| Titularul dreptului / posesiei | | | Data nașterii/ CUI | Domiciliu/ Sediul | Cota parte | Identif. entitate asociată | Cotă parte teren UI | Mod de dobândire | Act juridic | | | Obs. privitoare la proprietar |
| Nume / Denumire | Iniț. tată | Prenume | | | | | | | Tip act | Nr. act / data | Emitent | |
| NASTASE | | STELIAN | | Jud. Ialomița Com. Gheorghe Doja Loc. Neidentificată Cod poștal 927125 | 1/1 | 7905 | | Reconstituire | Act administrativ | 063205 / 06.09.1994 | COMISIA JUDETEANA IALOMITA | |
| NASTASE | | STELIAN | | Jud. Ialomița Com. Gheorghe Doja Loc. Neidentificată Cod poștal 927125 | 1/1 | 7905-C1, 7905-C2 | | Lege | Act administrativ | 1000 / 13.03.2024 | PRIMARIA GHEORGHE DOJA | |

| 3. SARCINI / DEZMEMBRĂMINTE | | | | | | | | | | | | |
|-----------------------------|------------|---------|--------------------|-------------------|--|------------|----------------------------|-------------|----------------|---------|-----------------|------------|
| Titular | | | Data nașterii/ CUI | Domiciliu/ Sediul | Tipul sarcinii sau al dezmembrămintelor dreptului de proprietate | Cota parte | Identif. entitate asociată | Act juridic | | | Valoare ipotecă | Tip monedă |
| Nume / Denumire | Iniț. tată | Prenume | | | | | | Tip act | Nr. act / data | Emitent | | |
| | | | | | | | | | | | | |

| 4. NOTĂRI, PROCESE, INTERDICȚII | | | | | 5. OBSERVAȚII | | | |
|---------------------------------|---------|----------------|---------|---------------------------------|----------------------------------|--------------------------------|-----------------|--|
| Tipul notării | Tip act | Nr. act / data | Emitent | Identificator entitate asociată | Imobil împrejmuit / neîmprejmuit | Imobil contestat / necontestat | Alte observații | |
| | | | | | Împrejmuit | | | |



REGISTRUL CADASTRAL AL IMOBILELOR

Anexa nr. 2

UAT Gheorghe Doja

Zonă cooperativizată/necooperativizată (Co)

Sector cadastral nr. 11

| 1. DESCRIEREA IMOBILULUI | | | | | | | | | | | | | | | | |
|--------------------------|---|---------------|--------|-------------------------|------------------------------|----------|-----------|-------------|---------------------|------------------------|---------------------------|----------------------|---------------------------|--------------|--------|-------------------------|
| DATE TEREN | | | | | | | | | | | DATE CONSTRUCȚII | | | | | |
| Identificator teren | Adresă imobil | Nr. cadastral | Nr. CF | Suprafața măsurată (mp) | Intravilan/ Extravilan (I/E) | Nr. top. | Nr. tarla | Nr. parcelă | Categorie folosință | Suprafața parcelă (mp) | Identificator construcție | Cod grupă destinație | Suprafața construită (mp) | Nr. niveluri | Nr. CF | Constr. cu acte (DA/NU) |
| 7906 | Jud. Ialomița, UAT Gheorghe Doja, Intravilan, Loc. Gheorghe Doja, Str. Cofetariei, nr. 45 | | | 1043 | I | | | | CC | 578 | 7906-C1 | CL | 125 | 1 | | DA |
| | | | | | I | | | | A | 465 | 7906-C2 | CA | 30 | 1 | | DA |
| | | | | | | | | | | | 7906-C3 | CA | 46 | 1 | | DA |
| | | | | | | | | | | | 7906-C4 | CA | 26 | 1 | | DA |

| 2. PROPRIETATEA / POSESIA | | | | | | | | | | | | | |
|--------------------------------|------------|---------|--------------------|--|------------|------------------------------------|---------------------|------------------|-------------------|---------------------|----------------------------|-------------------------------|--|
| Titularul dreptului / posesiei | | | Data nașterii/ CUI | Domiciliu/ Sediul | Cota parte | Identif. entitate asociată | Cotă parte teren UI | Mod de dobândire | Act juridic | | | Obs. privitoare la proprietar | |
| Nume / Denumire | Iniț. tată | Prenume | | | | | | | Tip act | Nr. act / data | Emitent | | |
| CIOBANU | | NICOLAE | | Jud. Ialomița Com. Gheorghe Doja Loc. Neidentificată Cod poștal 927125 | 1/1 | 7906 | | Reconstituire | Act administrativ | 063887 / 11.09.1997 | COMISIA JUDETEANA IALOMITA | | |
| CIOBANU | | NICOLAE | | Jud. Ialomița Com. Gheorghe Doja Loc. Neidentificată Cod poștal 927125 | 1/1 | 7906-C1, 7906-C2, 7906-C3, 7906-C4 | | Lege | Act administrativ | 1000 / 13.03.2024 | PRIMARIA GHEORGHE DOJA | | |

| 3. SARCINI / DEZMEMBRĂMINTE | | | | | | | | | | | | | |
|-----------------------------|------------|---------|--------------------|-------------------|--|------------|----------------------------|-------------|----------------|---------|-----------------|------------|--|
| Titular | | | Data nașterii/ CUI | Domiciliu/ Sediul | Tipul sarcinii sau al dezmembrămintelor dreptului de proprietate | Cota parte | Identif. entitate asociată | Act juridic | | | Valoare ipotecă | Tip monedă | |
| Nume / Denumire | Iniț. tată | Prenume | | | | | | Tip act | Nr. act / data | Emitent | | | |
| | | | | | | | | | | | | | |

| 4. NOTĂRI, PROCESE, INTERDICȚII | | | | | 5. OBSERVAȚII | | |
|---------------------------------|---------|----------------|---------|---------------------------------|----------------------------------|--------------------------------|-----------------|
| Tipul notării | Tip act | Nr. act / data | Emitent | Identificator entitate asociată | Imobil împrejmuit / neîmprejmuit | Imobil contestat / necontestat | Alte observații |
| | | | | | Împrejmuit | | |



REGISTRUL CADASTRAL AL IMOBILELOR

Anexa nr. 2

UAT Gheorghe Doja

Zonă cooperativizată/necooperativizată (Co)

Sector cadastral nr. 11

| 1. DESCRIEREA IMOBILULUI | | | | | | | | | | | | | | | | |
|--------------------------|---|---------------|--------|-------------------------|------------------------------|----------|-----------|-------------|---------------------|------------------------|---------------------------|----------------------|---------------------------|--------------|--------|-------------------------|
| DATE TEREN | | | | | | | | | | DATE CONSTRUCȚII | | | | | | |
| Identificator teren | Adresă imobil | Nr. cadastral | Nr. CF | Suprafața măsurată (mp) | Intravilan/ Extravilan (I/E) | Nr. top. | Nr. tarla | Nr. parcelă | Categorie folosință | Suprafața parcelă (mp) | Identificator construcție | Cod grupă destinație | Suprafața construită (mp) | Nr. niveluri | Nr. CF | Constr. cu acte (DA/NU) |
| 7907 | Jud. Ialomița, UAT Gheorghe Doja, Intravilan, Loc. Gheorghe Doja, Str. Cofetariei, nr. 47 | | | 959 | I | | | | CC | 629 | 7907-C1 | CL | 105 | 1 | | DA |
| | | | | | I | | | | A | 330 | 7907-C2 | CA | 71 | 1 | | DA |
| | | | | | | | | | | | 7907-C3 | CA | 143 | 1 | | DA |

| 2. PROPRIETATEA / POESIA | | | | | | | | | | | | | |
|--------------------------------|------------|---------|--------------------|--|------------|----------------------------|---------------------|------------------|-------------------|---------------------|----------------------------|-------------------------------|--|
| Titularul dreptului / posesiei | | | Data nașterii/ CUI | Domiciliu/ Sediul | Cota parte | Identif. entitate asociată | Cotă parte teren UI | Mod de dobândire | Act juridic | | | Obs. privitoare la proprietar | |
| Nume / Denumire | Iniț. tată | Prenume | | | | | | | Tip act | Nr. act / data | Emitent | | |
| CIUSCOIU | | IOANA | | Jud. Ialomița Com. Gheorghe Doja Loc. Neidentificată Cod poștal 927125 | 1/1 | 7907 | | Reconstituire | Act administrativ | 063235 / 22.09.1994 | COMISIA JUDETEANA IALOMITA | | |
| CIUSCOIU | | IOANA | | Jud. Ialomița Com. Gheorghe Doja Loc. Neidentificată Cod poștal 927125 | 1/1 | 7907-C1, 7907-C2, 7907-C3 | | Lege | Act administrativ | 1000 / 13.03.2024 | PRIMARIA GHEORGHE DOJA | | |

| 3. SARCINI / DEZMEMBRĂMINTE | | | | | | | | | | | | | |
|-----------------------------|------------|---------|--------------------|-------------------|--|------------|----------------------------|-------------|----------------|---------|-----------------|------------|--|
| Titular | | | Data nașterii/ CUI | Domiciliu/ Sediul | Tipul sarcinii sau al dezmembrămintelor dreptului de proprietate | Cota parte | Identif. entitate asociată | Act juridic | | | Valoare ipotecă | Tip monedă | |
| Nume / Denumire | Iniț. tată | Prenume | | | | | | Tip act | Nr. act / data | Emitent | | | |
| | | | | | | | | | | | | | |

| 4. NOTĂRI, PROCESE, INTERDICȚII | | | | | 5. OBSERVAȚII | | |
|---------------------------------|---------|----------------|---------|---------------------------------|----------------------------------|--------------------------------|-----------------|
| Tipul notării | Tip act | Nr. act / data | Emitent | Identificator entitate asociată | Imobil împrejmuit / neîmprejmuit | Imobil contestat / necontestat | Alte observații |
| | | | | | Împrejmuit | | |



REGISTRUL CADASTRAL AL IMOBILELOR

Anexa nr. 2

UAT Gheorghe Doja

Zonă cooperativizată/necooperativizată (Co)

Sector cadastral nr. 11

| 1. DESCRIEREA IMOBILULUI | | | | | | | | | | | | | | | | |
|--------------------------|---|---------------|--------|-------------------------|------------------------------|----------|-----------|-------------|---------------------|------------------------|---------------------------|----------------------|---------------------------|--------------|--------|-------------------------|
| DATE TEREN | | | | | | | | | | | DATE CONSTRUCȚII | | | | | |
| Identificator teren | Adresă imobil | Nr. cadastral | Nr. CF | Suprafața măsurată (mp) | Intravilan/ Extravilan (I/E) | Nr. top. | Nr. tarla | Nr. parcelă | Categorie folosință | Suprafața parcelă (mp) | Identificator construcție | Cod grupă destinație | Suprafața construită (mp) | Nr. niveluri | Nr. CF | Constr. cu acte (DA/NU) |
| 7908 | Jud. Ialomița, UAT Gheorghe Doja, Intravilan, Loc. Gheorghe Doja, Str. Cofetariei, nr. 49 | | | 977 | I | | | | CC | 372 | 7908-C1 | CL | 71 | 1 | | DA |
| | | | | | I | | | | A | 310 | 7908-C2 | CA | 27 | 1 | | DA |
| | | | | | I | | | | A | 295 | 7908-C3 | CA | 13 | 1 | | DA |
| | | | | | | | | | | | 7908-C4 | CA | 9 | 1 | | DA |

| 2. PROPRIETATEA / POSESIA | | | | | | | | | | | | | |
|--------------------------------|------------|-----------|--------------------|--|------------|--|---------------------|------------------|-------------------|-------------------|---------|-------------------------------|--|
| Titularul dreptului / posesiei | | | Data nașterii/ CUI | Domiciliu/ Sediul | Cota parte | Identif. entitate asociată | Cotă parte teren UI | Mod de dobândire | Act juridic | | | Obs. privitoare la proprietar | |
| Nume / Denumire | Iniț. tată | Prenume | | | | | | | Tip act | Nr. act / data | Emitent | | |
| IONESCU | | HRISTACHE | 15.05.1945 | Jud. Ialomița Com. Gheorghe Doja Loc. Neidentificată Cod poștal 927125 | 1/1 | 7908, 7908-C1, 7908-C2, 7908-C3, 7908-C4 | Convenție | Act notarial | 3126 / 02.10.1997 | BNP STUPARU MARIA | | Proprietar decedat | |
| IONESCU | | MARIA | 15.08.1949 | Jud. Ialomița Com. Gheorghe Doja Loc. Neidentificată Cod poștal 927125 | | | | | | | | Proprietar decedat | |

| 3. SARCINI / DEZMEMBRĂMINTE | | | | | | | | | | | | | |
|-----------------------------|------------|---------|--------------------|-------------------|--|------------|----------------------------|-------------|----------------|---------|-----------------|------------|--|
| Titular | | | Data nașterii/ CUI | Domiciliu/ Sediul | Tipul sarcinii sau al dezmembrămintelor dreptului de proprietate | Cota parte | Identif. entitate asociată | Act juridic | | | Valoare ipotecă | Tip monedă | |
| Nume / Denumire | Iniț. tată | Prenume | | | | | | Tip act | Nr. act / data | Emitent | | | |
| | | | | | | | | | | | | | |

| 4. NOTĂRI, PROCESE, INTERDICȚII | | | | | 5. OBSERVAȚII | | |
|---------------------------------|---------|----------------|---------|---------------------------------|----------------------------------|--------------------------------|-----------------|
| Tipul notării | Tip act | Nr. act / data | Emitent | Identificator entitate asociată | Imobil împrejmuit / neîmprejmuit | Imobil contestat / necontestat | Alte observații |
| | | | | | Împrejmuit | | |



REGISTRUL CADASTRAL AL IMOBILELOR

Anexa nr. 2

UAT Gheorghe Doja

Zonă cooperativizată/necooperativizată (Co)

Sector cadastral nr. 11

| 1. DESCRIEREA IMOBILULUI | | | | | | | | | | | | | | | | |
|--------------------------|---|---------------|--------|-------------------------|------------------------------|----------|-----------|-------------|---------------------|------------------------|---------------------------|----------------------|---------------------------|--------------|--------|-------------------------|
| DATE TEREN | | | | | | | | | | | DATE CONSTRUCȚII | | | | | |
| Identificator teren | Adresă imobil | Nr. cadastral | Nr. CF | Suprafața măsurată (mp) | Intravilan/ Extravilan (I/E) | Nr. top. | Nr. tarla | Nr. parcelă | Categorie folosință | Suprafața parcelă (mp) | Identificator construcție | Cod grupă destinație | Suprafața construită (mp) | Nr. niveluri | Nr. CF | Constr. cu acte (DA/NU) |
| 7909 | Jud. Ialomița, UAT Gheorghe Doja, Intravilan, Loc. Gheorghe Doja, Str. Cofetariei, nr. 51 | | | 975 | I | | | | CC | 415 | 7909-C1 | CL | 169 | 1 | | DA |
| | | | | | I | | | A | 560 | 7909-C2 | CA | 14 | 1 | | DA | |

| 2. PROPRIETATEA / POSESIA | | | | | | | | | | | | | |
|--------------------------------|------------|---------|--------------------|--|------------|----------------------------|---------------------|------------------|-------------------|---------------------|----------------------------|-------------------------------|--|
| Titularul dreptului / posesiei | | | Data nașterii/ CUI | Domiciliu/ Sediul | Cota parte | Identif. entitate asociată | Cotă parte teren UI | Mod de dobândire | Act juridic | | | Obs. privitoare la proprietar | |
| Nume / Denumire | Iniț. tată | Prenume | | | | | | | Tip act | Nr. act / data | Emitent | | |
| LUPEA | | DUMITRU | | Jud. Ialomița Com. Gheorghe Doja Loc. Neidentificată Cod poștal 927125 | 1/1 | 7909 | | Reconstituire | Act administrativ | 063584 / 10.01.1996 | COMISIA JUDETEANA IALOMITA | | |
| LUPEA | | DUMITRU | | Jud. Ialomița Com. Gheorghe Doja Loc. Neidentificată Cod poștal 927125 | 1/1 | 7909-C1, 7909-C2 | | Lege | Act administrativ | 1000 / 13.03.2024 | PRIMARIA GHEORGHE DOJA | | |

| 3. SARCINI / DEZMEMBRĂMINTE | | | | | | | | | | | | | |
|-----------------------------|------------|---------|--------------------|-------------------|--|------------|----------------------------|-------------|----------------|---------|-----------------|------------|--|
| Titular | | | Data nașterii/ CUI | Domiciliu/ Sediul | Tipul sarcinii sau al dezmembrămintelor dreptului de proprietate | Cota parte | Identif. entitate asociată | Act juridic | | | Valoare ipotecă | Tip monedă | |
| Nume / Denumire | Iniț. tată | Prenume | | | | | | Tip act | Nr. act / data | Emitent | | | |
| | | | | | | | | | | | | | |

| 4. NOTĂRI, PROCESE, INTERDICȚII | | | | | 5. OBSERVAȚII | | |
|---------------------------------|---------|----------------|---------|---------------------------------|----------------------------------|--------------------------------|-----------------|
| Tipul notării | Tip act | Nr. act / data | Emitent | Identificator entitate asociată | Imobil împrejmuit / neîmprejmuit | Imobil contestat / necontestat | Alte observații |
| | | | | | Împrejmuit | | |



REGISTRUL CADASTRAL AL IMOBILELOR

Anexa nr. 2

UAT Gheorghe Doja
Zonă cooperativizată/necooperativizată (Co)


Sector cadastral nr. 11

| 1. DESCRIEREA IMOBILULUI | | | | | | | | | | | | | | | | |
|--------------------------|---|---------------|--------|-------------------------|------------------------------|----------|-----------|-------------|---------------------|------------------------|---------------------------|----------------------|---------------------------|--------------|--------|-------------------------|
| DATE TEREN | | | | | | | | | | | DATE CONSTRUCȚII | | | | | |
| Identificator teren | Adresă imobil | Nr. cadastral | Nr. CF | Suprafața măsurată (mp) | Intravilan/ Extravilan (I/E) | Nr. top. | Nr. tarla | Nr. parcelă | Categorie folosință | Suprafața parcelă (mp) | Identificator construcție | Cod grupă destinație | Suprafața construită (mp) | Nr. niveluri | Nr. CF | Constr. cu acte (DA/NU) |
| 7910 | Jud. Ialomița, UAT Gheorghe Doja, Intravilan, Loc. Gheorghe Doja, Str. Cofetariei, nr. 53 | | | 951 | I | | | | CC | 481 | 7910-C1 | CL | 52 | 1 | | DA |
| | | | | | I | | | | A | 470 | 7910-C2 | CA | 33 | 1 | | DA |
| | | | | | | | | | | | 7910-C3 | CA | 24 | 1 | | DA |
| | | | | | | | | | | | 7910-C4 | CA | 12 | 1 | | DA |
| | | | | | | | | | | | 7910-C5 | CA | 18 | 1 | | DA |

| 2. PROPRIETATEA / POSESIA | | | | | | | | | | | | | |
|--------------------------------|------------|---------|--------------------|--|------------|---|---------------------|------------------|-------------------|---------------------|----------------------------|-------------------------------|--|
| Titularul dreptului / posesiei | | | Data nașterii/ CUI | Domiciliu/ Sediul | Cota parte | Identif. entitate asociată | Cotă parte teren UI | Mod de dobândire | Act juridic | | | Obs. privitoare la proprietar | |
| Nume / Denumire | Iniț. tată | Prenume | | | | | | | Tip act | Nr. act / data | Emitent | | |
| STOICA | | VASILE | | Jud. Ialomița Com. Gheorghe Doja Loc. Neidentificată Cod poștal 927125 | 1/1 | 7910 | | Reconstituire | Act administrativ | 062838 / 23.07.1993 | COMISIA JUDETEANA IALOMITA | | |
| STOICA | | VASILE | | Jud. Ialomița Com. Gheorghe Doja Loc. Neidentificată Cod poștal 927125 | 1/1 | 7910-C1, 7910-C2, 7910-C3, 7910-C4, 7910-C5 | | Lege | Act administrativ | 1000 / 13.03.2024 | PRIMARIA GHEORGHE DOJA | | |

| 3. SARCINI / DEZMEMBRĂMINTE | | | | | | | | | | | | | |
|-----------------------------|------------|---------|--------------------|-------------------|--|------------|----------------------------|-------------|----------------|---------|-----------------|------------|--|
| Titular | | | Data nașterii/ CUI | Domiciliu/ Sediul | Tipul sarcinii sau al dezmembrămintelor dreptului de proprietate | Cota parte | Identif. entitate asociată | Act juridic | | | Valoare ipotecă | Tip monedă | |
| Nume / Denumire | Iniț. tată | Prenume | | | | | | Tip act | Nr. act / data | Emitent | | | |
| | | | | | | | | | | | | | |

| 4. NOTĂRI, PROCESE, INTERDICȚII | | | | | 5. OBSERVAȚII | | |
|---------------------------------|---------|----------------|---------|---------------------------------|----------------------------------|------------------------------|------|
| Tipul notării | Tip act | Nr. act / data | Emitent | Identificator entitate asociată | Imobil împrejmuit / neîmprejmuit | Imobil contestat necontestat | alte |
| | | | | | Împrejmuit | | |



REGISTRUL CADASTRAL AL IMOBILELOR

Anexa nr. 2

UAT Gheorghe Doja

Zonă cooperativizată/necooperativizată (Co)

Sector cadastral nr. 11

| 1. DESCRIEREA IMOBILULUI | | | | | | | | | | | | | | | | |
|--------------------------|---|---------------|--------|-------------------------|------------------------------|----------|-----------|-------------|---------------------|------------------------|---------------------------|----------------------|---------------------------|--------------|--------|-------------------------|
| DATE TEREN | | | | | | | | | | DATE CONSTRUCȚII | | | | | | |
| Identificator teren | Adresă imobil | Nr. cadastral | Nr. CF | Suprafața măsurată (mp) | Intravilan/ Extravilan (I/E) | Nr. top. | Nr. tarla | Nr. parcelă | Categorie folosință | Suprafața parcelă (mp) | Identificator construcție | Cod grupă destinație | Suprafața construită (mp) | Nr. niveluri | Nr. CF | Constr. cu acte (DA/NU) |
| 7911 | Jud. Ialomița, UAT Gheorghe Doja, Intravilan, Loc. Gheorghe Doja, Str. Cofetariei, nr. 55 | 25135 | 25135 | 959 | I | | | | CC | 539 | 7911-C1 | CL | 92 | 1 | | DA |
| | | | | | I | | | | A | 420 | 7911-C2 | CA | 39 | 1 | | DA |
| | | | | | | | | | | | 7911-C3 | CA | 54 | 1 | | DA |

| 2. PROPRIETATEA / POESIA | | | | | | | | | | | | | |
|--------------------------------|------------|----------|--------------------|---|------------|---------------------------------|---------------------|------------------|-------------------|---------------------------|----------------------------|-------------------------------|--|
| Titularul dreptului / posesiei | | | Data nașterii/ CUI | Domiciliu/ Sediul | Cota parte | Identif. entitate asociată | Cotă parte teren UI | Mod de dobândire | Act juridic | | | Obs. privitoare la proprietar | |
| Nume / Denumire | Iniț. tată | Prenume | | | | | | | Tip act | Nr. act / data | Emitent | | |
| BORDEA | | GHEORGHE | 15.07.1935 | Jud. Ialomița Com. Gheorghe Doja Cod poștal 927125 | 1/2 | 7911 | | Reconstituire | Act administrativ | 063583/40956 / 09.01.1996 | COMISIA JUDETEANA IALOMITA | | |
| BORDEA | | GHEORGHE | 15.07.1935 | Jud. Ialomița Com. Gheorghe Doja Cod poștal 927125 | 1/2 | 7911-C1, 7911-C2, 7911-C3 | | Lege | Act administrativ | 063583/40956 / 09.01.1996 | COMISIA JUDETEANA IALOMITA | | |
| BORDEA | | CORNEL | 06.04.1960 | Jud. Ialomița Mun. Slobozia Str. Constructorilor bl. 1N ap. 3 Cod poștal 999999 | 1/2 | 7911, 7911-C1, 7911-C2, 7911-C3 | | Sucesiune | Act notarial | 23 / 04.02.2022 | Dutu Neagu Luiza Maria | | |

| 3. SARCINI / DEZMEMBRĂMINTE | | | | | | | | | | | | | |
|-----------------------------|------------|---------|--------------------|-------------------|--|------------|----------------------------|-------------|----------------|---------|-----------------|------------|--|
| Titular | | | Data nașterii/ CUI | Domiciliu/ Sediul | Tipul sarcinii sau al dezmembrămintelor dreptului de proprietate | Cota parte | Identif. entitate asociată | Act juridic | | | Valoare ipotecă | Tip monedă | |
| Nume / Denumire | Iniț. tată | Prenume | | | | | | Tip act | Nr. act / data | Emitent | | | |
| | | | | | | | | | | | | | |

| 4. NOTĂRI, PROCESE, INTERDICȚII | | | | | 5. OBSERVAȚII | | |
|---------------------------------|---------|----------------|---------|---------------------------------|----------------------------------|--------------------------------|--|
| Tipul notării | Tip act | Nr. act / data | Emitent | Identificator entitate asociată | Imobil împrejmuit / neîmprejmuit | Imobil contestat / necontestat | |
| | | | | | Împrejmuit | | |



REGISTRUL CADASTRAL AL IMOBILELOR

Anexa nr. 2

UAT Gheorghe Doja

Zonă cooperativizată/necooperativizată (Co)

Sector cadastral nr. 11

| 1. DESCRIEREA IMOBILULUI | | | | | | | | | | | | | | | | |
|--------------------------|---|---------------|--------|-------------------------|------------------------------|----------|-----------|-------------|---------------------|------------------------|---------------------------|----------------------|---------------------------|--------------|--------|-------------------------|
| DATE TEREN | | | | | | | | | | | DATE CONSTRUCȚII | | | | | |
| Identificator teren | Adresă imobil | Nr. cadastral | Nr. CF | Suprafața măsurată (mp) | Intravilan/ Extravilan (I/E) | Nr. top. | Nr. tarla | Nr. parcelă | Categorie folosință | Suprafața parcelă (mp) | Identificator construcție | Cod grupă destinație | Suprafața construită (mp) | Nr. niveluri | Nr. CF | Constr. cu acte (DA/NU) |
| 7912 | Jud. Ialomița, UAT Gheorghe Doja, Intravilan, Loc. Gheorghe Doja, Str. Cofetariei, nr. 57 | 21344 | 21344 | 972 | I | | | | CC | 636 | 7912-C1 | CL | 90 | 1 | | DA |
| | | | | | I | | | | A | 336 | 7912-C2 | CA | 15 | 1 | | DA |
| | | | | | | | | | | | 7912-C3 | CA | 30 | 1 | | DA |
| | | | | | | | | | | | 7912-C4 | CA | 12 | 1 | | DA |

| 2. PROPRIETATEA / POSESIA | | | | | | | | | | | | | |
|--------------------------------|------------|---------|--------------------|--|------------|--|---------------------|------------------|--------------|-------------------|------------|-------------------------------|--|
| Titularul dreptului / posesiei | | | Data nașterii/ CUI | Domiciliu/ Sediul | Cota parte | Identif. entitate asociată | Cotă parte teren UI | Mod de dobândire | Act juridic | | | Obs. privitoare la proprietar | |
| Nume / Denumire | Iniț. tată | Prenume | | | | | | | Tip act | Nr. act / data | Emitent | | |
| CERNAT | | AURICA | 21.01.1950 | Jud. Ialomița Com. Gheorghe Doja Loc. Neidentificată Cod poștal 927125 | 1/1 | 7912, 7912-C1, 7912-C2, 7912-C3, 7912-C4 | | Convenție | Act notarial | 2042 / 02.09.2014 | SAVA DOINA | | |

| 3. SARCINI / DEZMEMBRĂMINTE | | | | | | | | | | | | | |
|-----------------------------|------------|---------|--------------------|-------------------|--|------------|----------------------------|-------------|----------------|---------|-----------------|------------|--|
| Titular | | | Data nașterii/ CUI | Domiciliu/ Sediul | Tipul sarcinii sau al dezmembrămintelor dreptului de proprietate | Cota parte | Identif. entitate asociată | Act juridic | | | Valoare ipotecă | Tip monedă | |
| Nume / Denumire | Iniț. tată | Prenume | | | | | | Tip act | Nr. act / data | Emitent | | | |
| | | | | | | | | | | | | | |

| 4. NOTĂRI, PROCESE, INTERDICȚII | | | | | 5. OBSERVAȚII | | |
|---------------------------------|---------|----------------|---------|---------------------------------|----------------------------------|--------------------------------|-----------------|
| Tipul notării | Tip act | Nr. act / data | Emitent | Identificator entitate asociată | Imobil împrejmuit / neîmprejmuit | Imobil contestat / necontestat | Alte observații |
| | | | | | Împrejmuit | | |



REGISTRUL CADASTRAL AL IMOBILELOR

Anexa nr. 2

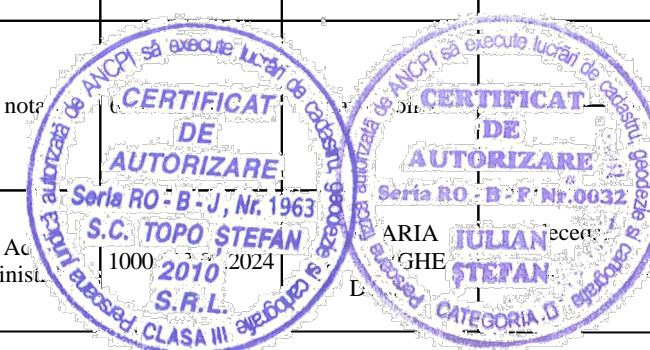
UAT Gheorghe Doja

Zonă cooperativizată/necooperativizată (Co)

Sector cadastral nr. 11

| 1. DESCRIEREA IMOBILULUI | | | | | | | | | | | | | | | | |
|--------------------------|---|---------------|--------|-------------------------|------------------------------|----------|-----------|-------------|---------------------|------------------------|---------------------------|----------------------|---------------------------|--------------|--------|-------------------------|
| DATE TEREN | | | | | | | | | | DATE CONSTRUCȚII | | | | | | |
| Identificator teren | Adresă imobil | Nr. cadastral | Nr. CF | Suprafața măsurată (mp) | Intravilan/ Extravilan (I/E) | Nr. top. | Nr. tarla | Nr. parcelă | Categorie folosință | Suprafața parcelă (mp) | Identificator construcție | Cod grupă destinație | Suprafața construită (mp) | Nr. niveluri | Nr. CF | Constr. cu acte (DA/NU) |
| 7913 | Jud. Ialomița, UAT Gheorghe Doja, Intravilan, Loc. Gheorghe Doja, Str. Cofetariei, nr. 59 | 21675 | 21675 | 1024 | I | | | | CC | 560 | 7913-C1 | CL | 81 | 1 | | DA |
| | | | | | I | | | | A | 464 | 7913-C3 | CA | 18 | 1 | | DA |
| | | | | | | | | | | | 7913-C4 | CL | 75 | 1 | | DA |

| 2. PROPRIETATEA / POESIA | | | | | | | | | | | | | |
|--------------------------------|------------|------------|--------------------|---|------------|----------------------------|---------------------|------------------|-------------------|---------------------------|-------------------|-------------------------------|--|
| Titularul dreptului / posesiei | | | Data nașterii/ CUI | Domiciliu/ Sediul | Cota parte | Identif. entitate asociată | Cotă parte teren UI | Mod de dobândire | Act juridic | | | Obs. privitoare la proprietar | |
| Nume / Denumire | Iniț. tată | Prenume | | | | | | | Tip act | Nr. act / data | Emitent | | |
| LUPEA | | CONSTANTIN | 20.08.1953 | Jud. Ialomița Com. Gheorghe Doja Loc. Neidentificată Cod poștal 927125 | 3/8 | 7913 | | Sucesiune | Act administrativ | 063078/40941 / 25.04.1994 | COMISIA JUDETEANA | decedat | |
| PIETRIS | | MONICA | 11.02.1968 | Jud. Ialomița Mun. Slobozia Al. Panselutelor nr. 2 bl. V6 ap. 9 Cod poștal 999999 | 3/8 | 7913 | | Sucesiune | Act administrativ | 063078/40941 / 25.04.1994 | COMISIA JUDETEANA | | |
| LUPEA | | CONSTANTIN | 20.08.1953 | Jud. Ialomița Com. Gheorghe Doja Loc. Neidentificată Cod poștal 927125 | 3/16 | 7913-C1, 7913-C3 | | Sucesiune | Act administrativ | 063078/40941 / 25.04.1994 | COMISIA JUDETEANA | decedat | |
| PIETRIS | | MONICA | 11.02.1968 | Jud. Ialomița Mun. Slobozia Al. Panselutelor nr. 2 bl. V6 ap. 9 Cod poștal 999999 | 3/16 | 7913-C1, 7913-C3 | | Sucesiune | Act administrativ | 063078/40941 / 25.04.1994 | COMISIA JUDETEANA | | |
| PIETRIS | | LUCIAN | 14.07.1959 | Jud. Ialomița Mun. Slobozia Al. Nordului bl. V6 ap. 9 Cod poștal 999999 | 2/8 | 7913 | | Convenție | Act notarial | 694 / 03.04.2017 | Sava Doina | | |
| PIETRIS | | MONICA | 11.02.1968 | Jud. Ialomița Mun. Slobozia Al. Panselutelor nr. 2 bl. V6 ap. 9 Cod poștal 999999 | | | | | | | | | |
| PIETRIS | | LUCIAN | 14.07.1959 | Jud. Ialomița Mun. Slobozia Al. Nordului bl. V6 ap. 9 Cod poștal 999999 | 10/16 | 7913-C1, 7913-C3 | | Convenție | Act notarial | | | | |
| PIETRIS | | MONICA | 11.02.1968 | Jud. Ialomița Mun. Slobozia Al. Panselutelor nr. 2 bl. V6 ap. 9 Cod poștal 999999 | | | | | | | | | |
| LUPEA | | CONSTANTIN | 20.08.1953 | Jud. Ialomița Com. Gheorghe Doja Loc. Neidentificată Cod poștal 927125 | 1/1 | 7913-C4 | | Lege | Act administrativ | | | | |
| LUPEA | | MARIA | 20.11.1929 | Jud. Ialomița Com. Gheorghe Doja Cod poștal 927125 | | | | | | | | | |



| | | | | | | | | | | | |
|---------|--|--------|------------|---|--|--|--|--|--|--|--|
| PIETRIS | | LUCIAN | 14.07.1959 | Jud. Ialomița Mun. Slobozia Al. Nordului bl. V6 ap. 9 Cod poștal 999999 | | | | | | | |
| PIETRIS | | MONICA | 11.02.1968 | Jud. Ialomița Mun. Slobozia Al. Panselutelor nr. 2 bl. V6 ap. 9 Cod poștal 999999 | | | | | | | |

3. SARCINI / DEZMEMBRĂMINTE

| Titular | | | Data nașterii/ CUI | Domiciliu/ Sediu | Tipul sarcinii sau al dezmembrămintelor dreptului de proprietate | Cota parte | Identif. entitate asociată | Act juridic | | | Valoare ipotecă | Tip mo- nedă |
|--------------------|---------------|---------|-----------------------|--|---|---------------|----------------------------------|--------------|-------------------|------------|--------------------|--------------------|
| Nume / Denumire | Iniț. tată | Prenume | | | | | | Tip act | Nr. act / data | Emitent | | |
| LUPEA | | MARIA | 20.11.1929 | Jud. Ialomița Com. Gheorghe Doja Cod poștal 927125 | deodata cu intabularea dreptului de proprietate de sub B7, B8, se intabuleaza dreptul de ipoteca legala, asupra cotei de 2/8 din terenul de la A1 si cotei de 10/16 din constructiile de la A1.1-A1.3, in executarea obligatiei de intretinere, | | 7913, 7913-C1, 7913-C3 | Act notarial | 694 / 03.04.2017 | Sava Doina | | |

4. NOTĂRI, PROCESE, INTERDICȚII

| Tipul notării | Tip act | Nr. act / data | Emitent | Identificator entitate asociată | Imobil împrejmuit / neîmprejmuit | Imobil contestat / necontestat | Alte observații |
|---|--------------|-------------------|------------|---------------------------------------|--|--------------------------------------|-----------------|
| deodata cu intabularea dreptului de proprietate de sub B7, B8, se intabuleaza dreptul de ipoteca legala, asupra cotei de 2/8 din terenul de la A1 si cotei de 10/16 din constructiile de la A1.1-A1.3, in executarea obligatiei de intretinere, | Act notarial | 694 / 03.04.2017 | Sava Doina | 7913, 7913-C1, 7913-C3 | Împrejmuit | | |

5. OBSERVAȚII



REGISTRUL CADASTRAL AL IMOBILELOR

Anexa nr. 2

UAT Gheorghe Doja

Zonă cooperativizată/necooperativizată (Co)

Sector cadastral nr. 11

| 1. DESCRIEREA IMOBILULUI | | | | | | | | | | | | | | | | |
|--------------------------|---|---------------|--------|-------------------------|------------------------------|----------|-----------|-------------|---------------------|------------------------|---------------------------|----------------------|---------------------------|--------------|--------|-------------------------|
| DATE TEREN | | | | | | | | | | DATE CONSTRUCȚII | | | | | | |
| Identificator teren | Adresă imobil | Nr. cadastral | Nr. CF | Suprafața măsurată (mp) | Intravilan/ Extravilan (I/E) | Nr. top. | Nr. tarla | Nr. parcelă | Categorie folosință | Suprafața parcelă (mp) | Identificator construcție | Cod grupă destinație | Suprafața construită (mp) | Nr. niveluri | Nr. CF | Constr. cu acte (DA/NU) |
| 7914 | Jud. Ialomița, UAT Gheorghe Doja, Intravilan, Loc. Gheorghe Doja, Str. Cofetariei, nr. 61 | 21587 | 21587 | 1395 | I | | | | CC | 477 | 7914-C1 | CL | 76 | 1 | | DA |
| | | | | | I | | | | A | 251 | 7914-C2 | CA | 25 | 1 | | DA |
| | | | | | I | | | | A | 667 | 7914-C3 | CA | 9 | 1 | | DA |

| 2. PROPRIETATEA / POESIA | | | | | | | | | | | | | |
|--------------------------------|------------|---------|--------------------|---|------------|----------------------------|---------------------|-------------------------|-------------------------|-------------------|------------------------|-------------------------------|--|
| Titularul dreptului / posesiei | | | Data nașterii/ CUI | Domiciliu/ Sediul | Cota parte | Identif. entitate asociată | Cotă parte teren UI | Mod de dobândire | Act juridic | | | Obs. privitoare la proprietar | |
| Nume / Denumire | Iniț. tată | Prenume | | | | | | | Tip act | Nr. act / data | Emitent | | |
| MIHAILA | | ION | 02.04.1952 | Jud. Ialomița Oraș Amara Str. Oituz nr. 33 Cod poștal 927020 | 1/2 | 7914, 7914-C1 | | Hotărâre judecătorească | Hotărâre judecătorească | 1954 / 05.06.2008 | JUDECATORIA SLOBOZIA | | |
| CRISTEA | | VIORICA | 12.05.1970 | Jud. Constanța Mun. Constanța Str. Sg Nicolae Grindeanu nr. 68 bl. E8 ap. 9 Cod poștal 900063 | 1/2 | 7914, 7914-C1 | | Convenție | Act notarial | 2837 / 03.10.2016 | Trifu Eugenia | | |
| CRISTEA | | VIORICA | 12.05.1970 | Jud. Constanța Mun. Constanța Str. Sg Nicolae Grindeanu nr. 68 bl. E8 ap. 9 Cod poștal 900063 | 1/1 | 7914-C2, 7914-C3 | | Lege | Act administrativ | 1000 / 13.03.2024 | PRIMARIA GHEORGHE DOJA | | |
| MIHAILA | | ION | 02.04.1952 | Jud. Ialomița Oraș Amara Str. Oituz nr. 33 Cod poștal 927020 | | | | | | | | | |

| 3. SARCINI / DEZMEMBRĂMINTE | | | | | | | | | | | | | |
|-----------------------------|------------|---------|--------------------|-------------------|--|------------|----------------------------|-------------|----------------|---------|-----------------|------------|--|
| Titular | | | Data nașterii/ CUI | Domiciliu/ Sediul | Tipul sarcinii sau al dezmembrămintelor dreptului de proprietate | Cota parte | Identif. entitate asociată | Act juridic | | | Valoare ipotecă | Tip monedă | |
| Nume / Denumire | Iniț. tată | Prenume | | | | | | Tip act | Nr. act / data | Emitent | | | |
| | | | | | | | | | | | | | |

| 4. NOTĂRI, PROCESE, INTERDICȚII | | | | 5. OBSERVAȚII | | |
|---------------------------------|---------|----------------|---------|---------------------------------|----------------------------------|------------------------------|
| Tipul notării | Tip act | Nr. act / data | Emitent | Identificator entitate asociată | Imobil împrejmuit / neîmprejmuit | Imobil conținut / neconținut |
| | | | | | Împrejmuit | |



REGISTRUL CADASTRAL AL IMOBILELOR

Anexa nr. 2

UAT Gheorghe Doja

Zonă cooperativizată/necooperativizată (Co)

Sector cadastral nr. 11

| 1. DESCRIEREA IMOBILULUI | | | | | | | | | | | | | | | | |
|--------------------------|---|---------------|--------|-------------------------|------------------------------|----------|-----------|-------------|---------------------|------------------------|---------------------------|----------------------|---------------------------|--------------|--------|-------------------------|
| DATE TEREN | | | | | | | | | | DATE CONSTRUCȚII | | | | | | |
| Identificator teren | Adresă imobil | Nr. cadastral | Nr. CF | Suprafața măsurată (mp) | Intravilan/ Extravilan (I/E) | Nr. top. | Nr. tarla | Nr. parcelă | Categorie folosință | Suprafața parcelă (mp) | Identificator construcție | Cod grupă destinație | Suprafața construită (mp) | Nr. niveluri | Nr. CF | Constr. cu acte (DA/NU) |
| 7915 | Jud. Ialomița, UAT Gheorghe Doja, Intravilan, Loc. Gheorghe Doja, Str. Cofetariei, nr. 63 | | | 1450 | I | | | | CC | 980 | 7915-C1 | CL | 75 | 1 | | DA |
| | | | | | I | | | | A | 470 | 7915-C2 | CA | 22 | 1 | | DA |
| | | | | | | | | | | | 7915-C3 | CA | 14 | 1 | | DA |
| | | | | | | | | | | | 7915-C4 | CL | 38 | 1 | | DA |
| | | | | | | | | | | | 7915-C5 | CA | 17 | 1 | | DA |
| | | | | | | | | | | | 7915-C6 | CA | 30 | 1 | | DA |

| 2. PROPRIETATEA / POSESIA | | | | | | | | | | | | | |
|--------------------------------|------------|---------|--------------------|--|------------|--|---------------------|------------------|-------------------|---------------------|----------------------------|-------------------------------|--|
| Titularul dreptului / posesiei | | | Data nașterii/ CUI | Domiciliu/ Sediul | Cota parte | Identif. entitate asociată | Cotă parte teren UI | Mod de dobândire | Act juridic | | | Obs. privitoare la proprietar | |
| Nume / Denumire | Iniț. tată | Prenume | | | | | | | Tip act | Nr. act / data | Emitent | | |
| MIHAILA | | NICOLAE | | Jud. Ialomița Com. Gheorghe Doja Loc. Neidentificată Cod poștal 927125 | 1/1 | 7915 | | Reconstituire | Act administrativ | 063102 / 03.05.1994 | COMISIA JUDETEANA IALOMITA | | |
| MIHAILA | | NICOLAE | | Jud. Ialomița Com. Gheorghe Doja Loc. Neidentificată Cod poștal 927125 | 1/1 | 7915-C1, 7915-C2, 7915-C3, 7915-C4, 7915-C5, 7915-C6 | | Lege | Act administrativ | 1000 / 13.03.2024 | PRIMARIA GHEORGHE DOJA | | |

| 3. SARCINI / DEZMEMBRĂMINTE | | | | | | | | | | | | | |
|-----------------------------|------------|---------|--------------------|-------------------|--|------------|----------------------------|-------------|----------------|---------|-----------------|------------|--|
| Titular | | | Data nașterii/ CUI | Domiciliu/ Sediul | Tipul sarcinii sau al dezmembrămintelor dreptului de proprietate | Cota parte | Identif. entitate asociată | Act juridic | | | Valoare ipotecă | Tip monedă | |
| Nume / Denumire | Iniț. tată | Prenume | | | | | | Tip act | Nr. act / data | Emitent | | | |
| | | | | | | | | | | | | | |

| 4. NOTĂRI, PROCESE, INTERDICȚII | | | | | 5. OBSERVAȚII | | |
|---------------------------------|---------|----------------|---------|---------------------------------|----------------------------------|-----------------|--|
| Tipul notării | Tip act | Nr. act / data | Emitent | Identificator entitate asociată | Imobil împrejmuit / neîmprejmuit | Imobil conținut | |
| | | | | | Împrejmuit | | |



REGISTRUL CADASTRAL AL IMOBILELOR

Anexa nr. 2

UAT Gheorghe Doja


Zonă cooperativizată/necooperativizată (Co)

Sector cadastral nr. 11

| 1. DESCRIEREA IMOBILULUI | | | | | | | | | | | | | | | | |
|--------------------------|---|---------------|--------|-------------------------|------------------------------|----------|-----------|-------------|---------------------|------------------------|---------------------------|----------------------|---------------------------|--------------|--------|-------------------------|
| DATE TEREN | | | | | | | | | | DATE CONSTRUCȚII | | | | | | |
| Identificator teren | Adresă imobil | Nr. cadastral | Nr. CF | Suprafața măsurată (mp) | Intravilan/ Extravilan (I/E) | Nr. top. | Nr. tarla | Nr. parcelă | Categorie folosință | Suprafața parcelă (mp) | Identificator construcție | Cod grupă destinație | Suprafața construită (mp) | Nr. niveluri | Nr. CF | Constr. cu acte (DA/NU) |
| 7916 | Jud. Ialomița, UAT Gheorghe Doja, Intravilan, Loc. Gheorghe Doja, Str. Cofetariei, nr. 65 | 21682 | 21682 | 931 | I | | | | CC | 426 | 7916-C1 | CL | 66 | 1 | | DA |
| | | | | | I | | | | A | 505 | 7916-C2 | CA | 22 | 1 | | DA |

| 2. PROPRIETATEA / POSESIA | | | | | | | | | | | | | |
|--------------------------------|------------|---------|--------------------|--|------------|----------------------------|---------------------|------------------|-------------------|---------------------------|----------------------------|-------------------------------|--|
| Titularul dreptului / posesiei | | | Data nașterii/ CUI | Domiciliu/ Sediul | Cota parte | Identif. entitate asociată | Cotă parte teren UI | Mod de dobândire | Act juridic | | | Obs. privitoare la proprietar | |
| Nume / Denumire | Iniț. tată | Prenume | | | | | | | Tip act | Nr. act / data | Emitent | | |
| LEONTE | | LILI | 29.03.1957 | Jud. Ialomița Com. Gheorghe Doja Loc. Neidentificată Cod poștal 927125 | 1/1 | 7916, 7916-C1, 7916-C2 | | Succesiune | Act administrativ | 063601/40957 / 02.02.1996 | COMISIA JUDETEANA IALOMITA | | |

| 3. SARCINI / DEZMEMBRĂMINTE | | | | | | | | | | | | |
|-----------------------------|------------|---------|--------------------|-------------------|--|------------|----------------------------|-------------|----------------|---------|-----------------|------------|
| Titular | | | Data nașterii/ CUI | Domiciliu/ Sediul | Tipul sarcinii sau al dezmembrămintelor dreptului de proprietate | Cota parte | Identif. entitate asociată | Act juridic | | | Valoare ipotecă | Tip monedă |
| Nume / Denumire | Iniț. tată | Prenume | | | | | | Tip act | Nr. act / data | Emitent | | |
| | | | | | | | | | | | | |

| 4. NOTĂRI, PROCESE, INTERDICȚII | | | | | 5. OBSERVAȚII | | | |
|--|-------------------|---------------------------|----------------------------|---------------------------------|----------------------------------|--------------------------------|---|--|
| Tipul notării | Tip act | Nr. act / data | Emitent | Identificator entitate asociată | Imobil împrejmuit / neîmprejmuit | Imobil contestat / necontestat | Alte observații | |
| Se înființează cartea funciara 21682 a imobilului cu numărul cadastral 21682/Gheorghe Doja, rezultat din dezmembrarea imobilului cu numărul cadastral 21671 înscris în cartea funciara 21671; | Act notarial | 1253 / 22.07.2016 | Stuparu Costin Marian | 7916, 7916-C1, 7916-C2 | Împrejmuit | | | |
| Se notează promisiunea promitentului vânzător LEONTE LILI, de sub B1, de a vinde terenul intravilan în suprafața de 1000 mp din suprafața totală de 1947 cu casa de locuit de la A1, promitenților cumpărători STANCIU VASILE CRISTIAN, STANCIU DIANA, soți, termenul de încheiere a contractului de vânzare cumpărare fiind de cel mult 6 luni de zile începând cu data autentificării prezentului act, transcrisă aici din registrul de transcriptiuni de sub nr. 23582/07.04.2016 | Act administrativ | 063601/40957 / 02.02.1996 | COMISIA JUDETEANA IALOMITA | 7916, 7916-C1, 7916-C2 | | |  | |

REGISTRUL CADASTRAL AL IMOBILELOR

Anexa nr. 2

UAT Gheorghe Doja

Zonă cooperativizată/necooperativizată (Co)

Sector cadastral nr. 11

| 1. DESCRIEREA IMOBILULUI | | | | | | | | | | | | | | | | |
|--------------------------|---|---------------|--------|-------------------------|------------------------------|----------|-----------|-------------|---------------------|------------------------|---------------------------|----------------------|---------------------------|--------------|--------|-------------------------|
| DATE TEREN | | | | | | | | | | | DATE CONSTRUCȚII | | | | | |
| Identificator teren | Adresă imobil | Nr. cadastral | Nr. CF | Suprafața măsurată (mp) | Intravilan/ Extravilan (I/E) | Nr. top. | Nr. tarla | Nr. parcelă | Categorie folosință | Suprafața parcelă (mp) | Identificator construcție | Cod grupă destinație | Suprafața construită (mp) | Nr. niveluri | Nr. CF | Constr. cu acte (DA/NU) |
| 7917 | Jud. Ialomița, UAT Gheorghe Doja, Intravilan, Loc. Gheorghe Doja, Str. Cofetariei, nr. 67 | | | 763 | I | | | | CC | 393 | 7917-C1 | CL | 66 | 1 | | DA |
| | | | | | I | | | | A | 370 | 7917-C2 | CA | 9 | 1 | | DA |

| 2. PROPRIETATEA / POSESIA | | | | | | | | | | | | | |
|--------------------------------|------------|------------|--------------------|--|------------|----------------------------|---------------------|------------------|-------------------|-------------------|------------------------|-------------------------------|--|
| Titularul dreptului / posesiei | | | Data nașterii/ CUI | Domiciliu/ Sediul | Cota parte | Identif. entitate asociată | Cotă parte teren UI | Mod de dobândire | Act juridic | | | Obs. privitoare la proprietar | |
| Nume / Denumire | Iniț. tată | Prenume | | | | | | | Tip act | Nr. act / data | Emitent | | |
| CRISTEA | | CONSTANTIN | 28.08.1972 | Jud. Ialomița Com. Gheorghe Doja Loc. Neidentificată Cod poștal 927125 | 1/1 | 7917 | | Convenție | Act notarial | 861 / 15.12.1995 | BNP SAVA DOINA | | |
| CRISTEA | | CONSTANTIN | 28.08.1972 | Jud. Ialomița Com. Gheorghe Doja Loc. Neidentificată Cod poștal 927125 | 1/1 | 7917-C1, 7917-C2 | | Convenție | Act administrativ | 1000 / 13.03.2024 | PRIMARIA GHEORGHE DOJA | | |

| 3. SARCINI / DEZMEMBRĂMINTE | | | | | | | | | | | | | |
|-----------------------------|------------|---------|--------------------|-------------------|--|------------|----------------------------|-------------|----------------|---------|-----------------|------------|--|
| Titular | | | Data nașterii/ CUI | Domiciliu/ Sediul | Tipul sarcinii sau al dezmembrămintelor dreptului de proprietate | Cota parte | Identif. entitate asociată | Act juridic | | | Valoare ipotecă | Tip monedă | |
| Nume / Denumire | Iniț. tată | Prenume | | | | | | Tip act | Nr. act / data | Emitent | | | |
| | | | | | | | | | | | | | |

| 4. NOTĂRI, PROCESE, INTERDICȚII | | | | | | 5. OBSERVAȚII | | | | |
|---------------------------------|---------|----------------|---------|---------------------------------|----------------------------------|--------------------------------|-----------------|--|--|--|
| Tipul notării | Tip act | Nr. act / data | Emitent | Identificator entitate asociată | Imobil împrejmuit / neîmprejmuit | Imobil contestat / necontestat | Alte observații | | | |
| | | | | | Împrejmuit | | | | | |



REGISTRUL CADASTRAL AL IMOBILELOR

Anexa nr. 2

UAT Gheorghe Doja

Zonă cooperativizată/necooperativizată (Co)

Sector cadastral nr. 11

| 1. DESCRIEREA IMOBILULUI | | | | | | | | | | | | | | | | |
|--------------------------|---|---------------|--------|-------------------------|------------------------------|----------|-----------|-------------|---------------------|------------------------|---------------------------|----------------------|---------------------------|--------------|--------|-------------------------|
| DATE TEREN | | | | | | | | | | | DATE CONSTRUCȚII | | | | | |
| Identificator teren | Adresă imobil | Nr. cadastral | Nr. CF | Suprafața măsurată (mp) | Intravilan/ Extravilan (I/E) | Nr. top. | Nr. tarla | Nr. parcelă | Categorie folosință | Suprafața parcelă (mp) | Identificator construcție | Cod grupă destinație | Suprafața construită (mp) | Nr. niveluri | Nr. CF | Constr. cu acte (DA/NU) |
| 7918 | Jud. Ialomița, UAT Gheorghe Doja, Intravilan, Loc. Gheorghe Doja, Str. Cofetariei, nr. 69 | | | 1161 | I | | | | CC | 621 | 7918-C1 | CL | 76 | 1 | | DA |
| | | | | | I | | | A | 540 | | | | | | | |

| 2. PROPRIETATEA / POSESIA | | | | | | | | | | | | | |
|--------------------------------|------------|------------|--------------------|--|------------|----------------------------|---------------------|------------------|--------------|------------------|----------------------------|-------------------------------|--|
| Titularul dreptului / posesiei | | | Data nașterii/ CUI | Domiciliu/ Sediul | Cota parte | Identif. entitate asociată | Cotă parte teren UI | Mod de dobândire | Act juridic | | | Obs. privitoare la proprietar | |
| Nume / Denumire | Iniț. tată | Prenume | | | | | | | Tip act | Nr. act / data | Emitent | | |
| CRISTEA | | CONSTANTIN | 28.08.1972 | Jud. Ialomița Com. Gheorghe Doja Loc. Neidentificată Cod poștal 927125 | 11/16 | 7918, 7918-C1 | | Sucesiune | Act notarial | 249 / 28.11.2002 | BIN DUTU NEAGU LUIZA MARIA | | |
| MANEA | | NICOLETA | 31.03.1975 | Jud. Ialomița Com. Gheorghe Doja Loc. Neidentificată Cod poștal 927125 | 5/16 | 7918, 7918-C1 | | Sucesiune | Act notarial | 249 / 28.11.2002 | BIN DUTU NEAGU LUIZA MARIA | | |

| 3. SARCINI / DEZMEMBRĂMINTE | | | | | | | | | | | | | |
|-----------------------------|------------|---------|--------------------|-------------------|--|------------|----------------------------|-------------|----------------|---------|-----------------|------------|--|
| Titular | | | Data nașterii/ CUI | Domiciliu/ Sediul | Tipul sarcinii sau al dezmembrămintelor dreptului de proprietate | Cota parte | Identif. entitate asociată | Act juridic | | | Valoare ipotecă | Tip monedă | |
| Nume / Denumire | Iniț. tată | Prenume | | | | | | Tip act | Nr. act / data | Emitent | | | |
| | | | | | | | | | | | | | |

| 4. NOTĂRI, PROCESE, INTERDICȚII | | | | | 5. OBSERVAȚII | | |
|---------------------------------|---------|----------------|---------|---------------------------------|----------------------------------|--------------------------------|-----------------|
| Tipul notării | Tip act | Nr. act / data | Emitent | Identificator entitate asociată | Imobil împrejmuit / neîmprejmuit | Imobil contestat / necontestat | Alte observații |
| | | | | | Împrejmuit | | |



REGISTRUL CADASTRAL AL IMOBILELOR

Anexa nr. 2

UAT Gheorghe Doja

Zonă cooperativizată/necooperativizată (Co)

Sector cadastral nr. 11

| 1. DESCRIEREA IMOBILULUI | | | | | | | | | | | | | | | | |
|--------------------------|---|---------------|--------|-------------------------|------------------------------|----------|-----------|-------------|---------------------|------------------------|---------------------------|----------------------|---------------------------|--------------|--------|-------------------------|
| DATE TEREN | | | | | | | | | | DATE CONSTRUCȚII | | | | | | |
| Identificator teren | Adresă imobil | Nr. cadastral | Nr. CF | Suprafața măsurată (mp) | Intravilan/ Extravilan (I/E) | Nr. top. | Nr. tarla | Nr. parcelă | Categorie folosință | Suprafața parcelă (mp) | Identificator construcție | Cod grupă destinație | Suprafața construită (mp) | Nr. niveluri | Nr. CF | Constr. cu acte (DA/NU) |
| 7919 | Jud. Ialomița, UAT Gheorghe Doja, Intravilan, Loc. Gheorghe Doja, Str. Cofetariei, nr. 71 | | | 1911 | I | | | | CC | 581 | 7919-C1 | CL | 73 | 1 | | DA |
| | | | | | I | | | A | 1330 | 7919-C2 | CA | 36 | 1 | | DA | |

| 2. PROPRIETATEA / POSESIA | | | | | | | | | | | | | |
|--------------------------------|------------|---------|--------------------|--|------------|----------------------------|---------------------|------------------|-------------------|---------------------|----------------------------|-------------------------------|--|
| Titularul dreptului / posesiei | | | Data nașterii/ CUI | Domiciliu/ Sediul | Cota parte | Identif. entitate asociată | Cotă parte teren UI | Mod de dobândire | Act juridic | | | Obs. privitoare la proprietar | |
| Nume / Denumire | Iniț. tată | Prenume | | | | | | | Tip act | Nr. act / data | Emitent | | |
| SAVU | | DUMITRU | | Jud. Ialomița Com. Gheorghe Doja Loc. Neidentificată Cod poștal 927125 | 1/1 | 7919 | | Reconstituire | Act administrativ | 063065 / 21.04.1994 | COMISIA JUDETEANA IALOMITA | | |
| SAVU | | DUMITRU | | Jud. Ialomița Com. Gheorghe Doja Loc. Neidentificată Cod poștal 927125 | 1/1 | 7919-C1, 7919-C2 | | Lege | Act administrativ | 1000 / 13.03.2024 | PRIMARIA GHEORGHE DOJA | | |

| 3. SARCINI / DEZMEMBRĂMINTE | | | | | | | | | | | | | |
|-----------------------------|------------|---------|--------------------|-------------------|--|------------|----------------------------|-------------|----------------|---------|-----------------|------------|--|
| Titular | | | Data nașterii/ CUI | Domiciliu/ Sediul | Tipul sarcinii sau al dezmembrămintelor dreptului de proprietate | Cota parte | Identif. entitate asociată | Act juridic | | | Valoare ipotecă | Tip monedă | |
| Nume / Denumire | Iniț. tată | Prenume | | | | | | Tip act | Nr. act / data | Emitent | | | |
| | | | | | | | | | | | | | |

| 4. NOTĂRI, PROCESE, INTERDICȚII | | | | | 5. OBSERVAȚII | | |
|---------------------------------|---------|----------------|---------|---------------------------------|----------------------------------|--------------------------------|-----------------|
| Tipul notării | Tip act | Nr. act / data | Emitent | Identificator entitate asociată | Imobil împrejmuit / neîmprejmuit | Imobil contestat / necontestat | Alte observații |
| | | | | | Împrejmuit | | |



REGISTRUL CADASTRAL AL IMOBILELOR

Anexa nr. 2

UAT Gheorghe Doja

Zonă cooperativizată/necooperativizată (Co)

Sector cadastral nr. 11

| 1. DESCRIEREA IMOBILULUI | | | | | | | | | | | | | | | | |
|--------------------------|---|---------------|--------|-------------------------|------------------------------|----------|-----------|-------------|---------------------|------------------------|---------------------------|----------------------|---------------------------|--------------|--------|-------------------------|
| DATE TEREN | | | | | | | | | | | DATE CONSTRUCȚII | | | | | |
| Identificator teren | Adresă imobil | Nr. cadastral | Nr. CF | Suprafața măsurată (mp) | Intravilan/ Extravilan (I/E) | Nr. top. | Nr. tarla | Nr. parcelă | Categorie folosință | Suprafața parcelă (mp) | Identificator construcție | Cod grupă destinație | Suprafața construită (mp) | Nr. niveluri | Nr. CF | Constr. cu acte (DA/NU) |
| 7920 | Jud. Ialomița, UAT Gheorghe Doja, Intravilan, Loc. Gheorghe Doja, Str. Cofetariei, nr. 73 | | | 976 | I | | | | CC | 295 | 7920-C1 | CL | 62 | 1 | | DA |
| | | | | | I | | | A | 681 | 7920-C2 | CA | 22 | 1 | | DA | |

| 2. PROPRIETATEA / POSESIA | | | | | | | | | | | | | |
|--------------------------------|------------|---------|--------------------|--|------------|----------------------------|---------------------|------------------|-------------------|---------------------|----------------------------|-------------------------------|--|
| Titularul dreptului / posesiei | | | Data nașterii/ CUI | Domiciliu/ Sediul | Cota parte | Identif. entitate asociată | Cotă parte teren UI | Mod de dobândire | Act juridic | | | Obs. privitoare la proprietar | |
| Nume / Denumire | Iniț. tată | Prenume | | | | | | | Tip act | Nr. act / data | Emitent | | |
| GILIE | | IONITA | | Jud. Ialomița Com. Gheorghe Doja Loc. Neidentificată Cod poștal 927125 | 1/1 | 7920 | | Reconstituire | Act administrativ | 063608 / 06.02.1996 | COMISIA JUDETEANA IALOMITA | | |
| GILIE | | IONITA | | Jud. Ialomița Com. Gheorghe Doja Loc. Neidentificată Cod poștal 927125 | 1/1 | 7920-C1, 7920-C2 | | Lege | Act administrativ | 1000 / 13.03.2024 | PRIMARIA GHEORGHE DOJA | | |

| 3. SARCINI / DEZMEMBRĂMINTE | | | | | | | | | | | | | |
|-----------------------------|------------|---------|--------------------|-------------------|--|------------|----------------------------|-------------|----------------|---------|-----------------|------------|--|
| Titular | | | Data nașterii/ CUI | Domiciliu/ Sediul | Tipul sarcinii sau al dezmembrămintelor dreptului de proprietate | Cota parte | Identif. entitate asociată | Act juridic | | | Valoare ipotecă | Tip monedă | |
| Nume / Denumire | Iniț. tată | Prenume | | | | | | Tip act | Nr. act / data | Emitent | | | |
| | | | | | | | | | | | | | |

| 4. NOTĂRI, PROCESE, INTERDICȚII | | | | | 5. OBSERVAȚII | | |
|---------------------------------|---------|----------------|---------|---------------------------------|----------------------------------|--------------------------------|-----------------|
| Tipul notării | Tip act | Nr. act / data | Emitent | Identificator entitate asociată | Imobil împrejmuit / neîmprejmuit | Imobil contestat / necontestat | Alte observații |
| | | | | | Împrejmuit | | |



REGISTRUL CADASTRAL AL IMOBILELOR

Anexa nr. 2

UAT Gheorghe Doja

Zonă cooperativizată/necooperativizată (Co)

Sector cadastral nr. 11

| 1. DESCRIEREA IMOBILULUI | | | | | | | | | | | | | | | | |
|--------------------------|---|---------------|--------|-------------------------|------------------------------|----------|-----------|-------------|---------------------|------------------------|---------------------------|----------------------|---------------------------|--------------|--------|-------------------------|
| DATE TEREN | | | | | | | | | | | DATE CONSTRUCȚII | | | | | |
| Identificator teren | Adresă imobil | Nr. cadastral | Nr. CF | Suprafața măsurată (mp) | Intravilan/ Extravilan (I/E) | Nr. top. | Nr. tarla | Nr. parcelă | Categorie folosință | Suprafața parcelă (mp) | Identificator construcție | Cod grupă destinație | Suprafața construită (mp) | Nr. niveluri | Nr. CF | Constr. cu acte (DA/NU) |
| 7921 | Jud. Ialomița, UAT Gheorghe Doja, Intravilan, Loc. Gheorghe Doja, Str. Cofetariei, nr. 75 | | | 985 | I | | | | CC | 495 | 7921-C1 | CL | 94 | 1 | | DA |
| | | | | | I | | | A | 490 | 7921-C2 | CA | 9 | 1 | | DA | |

| 2. PROPRIETATEA / POSESIA | | | | | | | | | | | | | |
|--------------------------------|------------|------------|--------------------|--|------------|----------------------------|---------------------|------------------|-------------------|---------------------|----------------------------|-------------------------------|--|
| Titularul dreptului / posesiei | | | Data nașterii/ CUI | Domiciliu/ Sediul | Cota parte | Identif. entitate asociată | Cotă parte teren UI | Mod de dobândire | Act juridic | | | Obs. privitoare la proprietar | |
| Nume / Denumire | Iniț. tată | Prenume | | | | | | | Tip act | Nr. act / data | Emitent | | |
| RENTEA | | CONSTANTIN | 13.04.1935 | Jud. Ialomița Com. Gheorghe Doja Loc. Neidentificată Cod poștal 927125 | 1/1 | 7921 | | Reconstituire | Act administrativ | 063303 / 27.01.1995 | COMISIA JUDETEANA IALOMITA | Proprietar decedat | |
| RENTEA | | CONSTANTIN | 13.04.1935 | Jud. Ialomița Com. Gheorghe Doja Loc. Neidentificată Cod poștal 927125 | 1/1 | 7921-C1, 7921-C2 | | Lege | Act administrativ | 1000 / 13.03.2024 | PRIMARIA GHEORGHE DOJA | Proprietar decedat | |

| 3. SARCINI / DEZMEMBRĂMINTE | | | | | | | | | | | | | |
|-----------------------------|------------|---------|--------------------|-------------------|--|------------|----------------------------|-------------|----------------|---------|-----------------|------------|--|
| Titular | | | Data nașterii/ CUI | Domiciliu/ Sediul | Tipul sarcinii sau al dezmembrămintelor dreptului de proprietate | Cota parte | Identif. entitate asociată | Act juridic | | | Valoare ipotecă | Tip monedă | |
| Nume / Denumire | Iniț. tată | Prenume | | | | | | Tip act | Nr. act / data | Emitent | | | |
| | | | | | | | | | | | | | |

| 4. NOTĂRI, PROCESE, INTERDICȚII | | | | | 5. OBSERVAȚII | | |
|---------------------------------|---------|----------------|---------|---------------------------------|----------------------------------|--------------------------------|-----------------|
| Tipul notării | Tip act | Nr. act / data | Emitent | Identificator entitate asociată | Imobil împrejmuit / neîmprejmuit | Imobil contestat / necontestat | Alte observații |
| | | | | | Împrejmuit | | |



REGISTRUL CADASTRAL AL IMOBILELOR

Anexa nr. 2

UAT Gheorghe Doja

Zonă cooperativizată/necooperativizată (Co)

Sector cadastral nr. 11

| 1. DESCRIEREA IMOBILULUI | | | | | | | | | | | | | | | | |
|--------------------------|---|---------------|--------|-------------------------|------------------------------|----------|-----------|-------------|---------------------|------------------------|---------------------------|----------------------|---------------------------|--------------|--------|-------------------------|
| DATE TEREN | | | | | | | | | | | DATE CONSTRUCȚII | | | | | |
| Identificator teren | Adresă imobil | Nr. cadastral | Nr. CF | Suprafața măsurată (mp) | Intravilan/ Extravilan (I/E) | Nr. top. | Nr. tarla | Nr. parcelă | Categorie folosință | Suprafața parcelă (mp) | Identificator construcție | Cod grupă destinație | Suprafața construită (mp) | Nr. niveluri | Nr. CF | Constr. cu acte (DA/NU) |
| 7922 | Jud. Ialomița, UAT Gheorghe Doja, Intravilan, Loc. Gheorghe Doja, Str. Cofetariei, nr. 77 | 28719 | 28719 | 1117 | I | | | | CC | 737 | 7922-C1 | CL | 99 | 1 | | DA |
| | | | | | I | | | | A | 187 | 7922-C2 | CA | 56 | 1 | | DA |
| | | | | | I | | | | A | 193 | 7922-C3 | CA | 20 | 1 | | DA |
| | | | | | | | | | | | 7922-C4 | CA | 22 | 1 | | DA |
| | | | | | | | | | | | 7922-C5 | CA | 7 | 1 | | DA |

| 2. PROPRIETATEA / POSESIA | | | | | | | | | | | | | |
|--------------------------------|------------|-----------------|--------------------|--|------------|---|---------------------|------------------|-------------------|-----------------|-------------------|-------------------------------|--|
| Titularul dreptului / posesiei | | | Data nașterii/ CUI | Domiciliu/ Sediul | Cota parte | Identif. entitate asociată | Cotă parte teren UI | Mod de dobândire | Act juridic | | | Obs. privitoare la proprietar | |
| Nume / Denumire | Iniț. tată | Prenume | | | | | | | Tip act | Nr. act / data | Emitent | | |
| IORDACHE | | MARINELA | 18.09.1972 | Jud. Ialomița Com. Gheorghe Doja Cod poștal 927125 | 1/4 | 7922, 7922-C1, 7922-C2, 7922-C3, 7922-C4, 7922-C5 | | Sucesiune | Act administrativ | 70 / 20.06.2022 | PRIMARIA GHE DOJA | | |
| IORDACHE | | STEFAN-OCTAVIAN | 28.08.2001 | Jud. Ialomița Com. Gheorghe Doja Cod poștal 927125 | 3/4 | 7922, 7922-C1, 7922-C2, 7922-C3, 7922-C4, 7922-C5 | | Sucesiune | Act administrativ | 70 / 20.06.2022 | PRIMARIA GHE DOJA | | |

| 3. SARCINI / DEZMEMBRĂMINTE | | | | | | | | | | | | | |
|-----------------------------|------------|---------|--------------------|-------------------|--|------------|----------------------------|-------------|-----------|---------|---------|------------|--|
| Titular | | | Data nașterii/ CUI | Domiciliu/ Sediul | Tipul sarcinii sau al dezmembrămintelor dreptului de proprietate | Cota parte | Identif. entitate asociată | Act juridic | | | Valoare | Tip monedă | |
| Nume / Denumire | Iniț. tată | Prenume | | | | | | Tip act | Nr. act / | Emitent | | | |
| | | | | | | | | | | | | | |

| 4. NOTĂRI, PROCESE, INTERDICȚII | | | | | 5. OBSERVAȚII | | |
|---------------------------------|---------|----------------|---------|---------------------------------|----------------------------------|-------------------------|--|
| Tipul notării | Tip act | Nr. act / data | Emitent | Identificator entitate asociată | Imobil împrejmuit / neîmprejmuit | Imo. conținut neconstr. | |
| | | | | | Împrejmuit | | |



REGISTRUL CADASTRAL AL IMOBILELOR

Anexa nr. 2

UAT Gheorghe Doja

Zonă cooperativizată/necooperativizată (Co)

Sector cadastral nr. 11

| 1. DESCRIEREA IMOBILULUI | | | | | | | | | | | | | | | | |
|--------------------------|---|---------------|--------|-------------------------|------------------------------|----------|-----------|-------------|---------------------|------------------------|---------------------------|----------------------|---------------------------|--------------|--------|-------------------------|
| DATE TEREN | | | | | | | | | | | DATE CONSTRUCȚII | | | | | |
| Identificator teren | Adresă imobil | Nr. cadastral | Nr. CF | Suprafața măsurată (mp) | Intravilan/ Extravilan (I/E) | Nr. top. | Nr. tarla | Nr. parcelă | Categorie folosință | Suprafața parcelă (mp) | Identificator construcție | Cod grupă destinație | Suprafața construită (mp) | Nr. niveluri | Nr. CF | Constr. cu acte (DA/NU) |
| 7923 | Jud. Ialomița, UAT Gheorghe Doja, Intravilan, Loc. Gheorghe Doja, Str. Cofetariei, nr. 79 | 20366 | 20366 | 838 | I | | | | CC | 493 | 7923-C1 | CL | 89 | 1 | | DA |
| | | | | | I | | | | A | 215 | 7923-C2 | CA | 44 | 1 | | DA |
| | | | | | I | | | | A | 130 | | | | | | |

| 2. PROPRIETATEA / POESIA | | | | | | | | | | | | | |
|--------------------------------|------------|------------------|--------------------|---|------------|----------------------------|---------------------|------------------|--------------|-------------------|-----------------------|-------------------------------|--|
| Titularul dreptului / posesiei | | | Data nașterii/ CUI | Domiciliu/ Sediul | Cota parte | Identif. entitate asociată | Cotă parte teren UI | Mod de dobândire | Act juridic | | | Obs. privitoare la proprietar | |
| Nume / Denumire | Iniț. tată | Prenume | | | | | | | Tip act | Nr. act / data | Emitent | | |
| PAUNOIU | | ELENA | 01.05.1961 | Jud. Ialomița Com. Gheorghe Doja Cod poștal 927125 | 1/2 | 7923, 7923-C1, 7923-C2 | | Convenție | Act notarial | 1748 / 20.10.2015 | Stuparu Costin Marian | | |
| BECA | | DANIEL FLORENTIN | 03.09.1983 | Jud. Ialomița Mun. Slobozia Al. Cosminului nr. 6 bl. U24 ap. 51 Cod poștal 920065 | 1/2 | 7923, 7923-C1, 7923-C2 | | Convenție | Act notarial | 1748 / 20.10.2015 | Stuparu Costin Marian | | |

| 3. SARCINI / DEZMEMBRĂMINTE | | | | | | | | | | | | | |
|-----------------------------|------------|---------|--------------------|-------------------|--|------------|----------------------------|-------------|----------------|---------|-----------------|------------|--|
| Titular | | | Data nașterii/ CUI | Domiciliu/ Sediul | Tipul sarcinii sau al dezmembrămintelor dreptului de proprietate | Cota parte | Identif. entitate asociată | Act juridic | | | Valoare ipotecă | Tip monedă | |
| Nume / Denumire | Iniț. tată | Prenume | | | | | | Tip act | Nr. act / data | Emitent | | | |
| | | | | | | | | | | | | | |

| 4. NOTĂRI, PROCESE, INTERDICȚII | | | | | 5. OBSERVAȚII | | |
|---------------------------------|---------|----------------|---------|---------------------------------|----------------------------------|--------------------------------|-----------------|
| Tipul notării | Tip act | Nr. act / data | Emitent | Identificator entitate asociată | Imobil împrejmuit / neîmprejmuit | Imobil contestat / necontestat | Alte observații |
| | | | | | Împrejmuit | | |



REGISTRUL CADASTRAL AL IMOBILELOR

Anexa nr. 2

UAT Gheorghe Doja

Zonă cooperativizată/necooperativizată (Co)

Sector cadastral nr. 11

| 1. DESCRIEREA IMOBILULUI | | | | | | | | | | | | | | | | |
|--------------------------|---|---------------|--------|-------------------------|------------------------------|----------|-----------|-------------|---------------------|------------------------|---------------------------|----------------------|---------------------------|--------------|--------|-------------------------|
| DATE TEREN | | | | | | | | | | | DATE CONSTRUCȚII | | | | | |
| Identificator teren | Adresă imobil | Nr. cadastral | Nr. CF | Suprafața măsurată (mp) | Intravilan/ Extravilan (I/E) | Nr. top. | Nr. tarla | Nr. parcelă | Categorie folosință | Suprafața parcelă (mp) | Identificator construcție | Cod grupă destinație | Suprafața construită (mp) | Nr. niveluri | Nr. CF | Constr. cu acte (DA/NU) |
| 7924 | Jud. Ialomița, UAT Gheorghe Doja, Intravilan, Loc. Gheorghe Doja, Str. Cofetariei, nr. 81 | | | 1907 | I | | | | CC | 614 | 7924-C1 | CL | 74 | 1 | | DA |
| | | | | | I | | | | A | 1293 | 7924-C2 | CA | 67 | 1 | | DA |
| | | | | | | | | | | | 7924-C3 | CA | 11 | 1 | | DA |

| 2. PROPRIETATEA / POESIA | | | | | | | | | | | | | |
|--------------------------------|------------|------------|--------------------|--|------------|----------------------------|---------------------|------------------|-------------------|---------------------|----------------------------|-------------------------------|--|
| Titularul dreptului / posesiei | | | Data nașterii/ CUI | Domiciliu/ Sediul | Cota parte | Identif. entitate asociată | Cotă parte teren UI | Mod de dobândire | Act juridic | | | Obs. privitoare la proprietar | |
| Nume / Denumire | Iniț. tată | Prenume | | | | | | | Tip act | Nr. act / data | Emitent | | |
| NEAGU | | CONSTANTIN | | Jud. Ialomița Com. Gheorghe Doja Loc. Neidentificată Cod poștal 927125 | 1/1 | 7924 | | Reconstituire | Act administrativ | 063137 / 23.05.1994 | COMISIA JUDETEANA IALOMITA | | |
| NEAGU | | CONSTANTIN | | Jud. Ialomița Com. Gheorghe Doja Loc. Neidentificată Cod poștal 927125 | 1/1 | 7924-C1, 7924-C2, 7924-C3 | | Lege | Act administrativ | 1000 / 13.03.2024 | PRIMARIA GHEORGHE DOJA | | |

| 3. SARCINI / DEZMEMBRĂMINTE | | | | | | | | | | | | | |
|-----------------------------|------------|---------|--------------------|-------------------|--|------------|----------------------------|-------------|----------------|---------|-----------------|------------|--|
| Titular | | | Data nașterii/ CUI | Domiciliu/ Sediul | Tipul sarcinii sau al dezmembrămintelor dreptului de proprietate | Cota parte | Identif. entitate asociată | Act juridic | | | Valoare ipotecă | Tip monedă | |
| Nume / Denumire | Iniț. tată | Prenume | | | | | | Tip act | Nr. act / data | Emitent | | | |
| | | | | | | | | | | | | | |

| 4. NOTĂRI, PROCESE, INTERDICȚII | | | | | 5. OBSERVAȚII | | |
|---------------------------------|---------|----------------|---------|---------------------------------|----------------------------------|--------------------------------|-----------------|
| Tipul notării | Tip act | Nr. act / data | Emitent | Identificator entitate asociată | Imobil împrejmuit / neîmprejmuit | Imobil contestat / necontestat | Alte observații |
| | | | | | Împrejmuit | | |



REGISTRUL CADASTRAL AL IMOBILELOR

Anexa nr. 2

UAT Gheorghe Doja

Zonă cooperativizată/necooperativizată (Co)

Sector cadastral nr. 11

| 1. DESCRIEREA IMOBILULUI | | | | | | | | | | | | | | | | |
|--------------------------|---|---------------|--------|-------------------------|------------------------------|----------|-----------|-------------|---------------------|------------------------|---------------------------|----------------------|---------------------------|--------------|--------|-------------------------|
| DATE TEREN | | | | | | | | | | | DATE CONSTRUCȚII | | | | | |
| Identificator teren | Adresă imobil | Nr. cadastral | Nr. CF | Suprafața măsurată (mp) | Intravilan/ Extravilan (I/E) | Nr. top. | Nr. tarla | Nr. parcelă | Categorie folosință | Suprafața parcelă (mp) | Identificator construcție | Cod grupă destinație | Suprafața construită (mp) | Nr. niveluri | Nr. CF | Constr. cu acte (DA/NU) |
| 7925 | Jud. Ialomița, UAT Gheorghe Doja, Intravilan, Loc. Gheorghe Doja, Str. Cofetariei, nr. 83 | | | 786 | I | | | | CC | 486 | 7925-C1 | CL | 90 | 1 | | DA |
| | | | | | I | | | | A | 300 | 7925-C2 | CA | 9 | 1 | | DA |
| | | | | | | | | | | | 7925-C3 | CA | 7 | 1 | | DA |

| 2. PROPRIETATEA / POESIA | | | | | | | | | | | | | |
|--------------------------------|------------|---------------------|--------------------|--|------------|----------------------------|---------------------|------------------|-------------------|-------------------|------------------------|-------------------------------|--|
| Titularul dreptului / posesiei | | | Data nașterii/ CUI | Domiciliu/ Sediul | Cota parte | Identif. entitate asociată | Cotă parte teren UI | Mod de dobândire | Act juridic | | | Obs. privitoare la proprietar | |
| Nume / Denumire | Iniț. tată | Prenume | | | | | | | Tip act | Nr. act / data | Emitent | | |
| IORDACHE | | ALEXANDRA-GEORGIANA | 16.12.1993 | Jud. Ialomița Com. Gheorghe Doja Cod poștal 927125 | 1/1 | 7925, 7925-C1 | | Sucesiune | Act notarial | 63 / 09.04.2008 | BNP PAUN MARIANA | | |
| IORDACHE | | ALEXANDRA-GEORGIANA | 16.12.1993 | Jud. Ialomița Com. Gheorghe Doja Cod poștal 927125 | 1/1 | 7925-C2, 7925-C3 | | Lege | Act administrativ | 1000 / 13.03.2024 | PRIMARIA GHEORGHE DOJA | | |

| 3. SARCINI / DEZMEMBRĂMINTE | | | | | | | | | | | | | |
|-----------------------------|------------|---------|--------------------|-------------------|--|------------|----------------------------|-------------|----------------|---------|-----------------|------------|--|
| Titular | | | Data nașterii/ CUI | Domiciliu/ Sediul | Tipul sarcinii sau al dezmembrămintelor dreptului de proprietate | Cota parte | Identif. entitate asociată | Act juridic | | | Valoare ipotecă | Tip monedă | |
| Nume / Denumire | Iniț. tată | Prenume | | | | | | Tip act | Nr. act / data | Emitent | | | |
| | | | | | | | | | | | | | |

| 4. NOTĂRI, PROCESE, INTERDICȚII | | | | | 5. OBSERVAȚII | | |
|---------------------------------|---------|----------------|---------|---------------------------------|----------------------------------|--------------------------------|-----------------|
| Tipul notării | Tip act | Nr. act / data | Emitent | Identificator entitate asociată | Imobil împrejmuit / neîmprejmuit | Imobil contestat / necontestat | Alte observații |
| | | | | | Împrejmuit | | |



REGISTRUL CADASTRAL AL IMOBILELOR

Anexa nr. 2

UAT Gheorghe Doja

Zonă cooperativizată/necooperativizată (Co)

Sector cadastral nr. 11

| 1. DESCRIEREA IMOBILULUI | | | | | | | | | | | | | | | | |
|--------------------------|---|---------------|--------|-------------------------|------------------------------|----------|-----------|-------------|---------------------|------------------------|---------------------------|----------------------|---------------------------|--------------|--------|-------------------------|
| DATE TEREN | | | | | | | | | | | DATE CONSTRUCȚII | | | | | |
| Identificator teren | Adresă imobil | Nr. cadastral | Nr. CF | Suprafața măsurată (mp) | Intravilan/ Extravilan (I/E) | Nr. top. | Nr. tarla | Nr. parcelă | Categorie folosință | Suprafața parcelă (mp) | Identificator construcție | Cod grupă destinație | Suprafața construită (mp) | Nr. niveluri | Nr. CF | Constr. cu acte (DA/NU) |
| 7926 | Jud. Ialomița, UAT Gheorghe Doja, Intravilan, Loc. Gheorghe Doja, Str. Cofetariei, nr. 85 | | | 1162 | I | | | | CC | 320 | 7926-C1 | CL | 72 | 1 | | DA |
| | | | | | I | | | | CC | 50 | 7926-C2 | CA | 44 | 1 | | DA |
| | | | | | I | | | | A | 792 | 7926-C3 | CA | 17 | 1 | | DA |

| 2. PROPRIETATEA / POESIA | | | | | | | | | | | | | |
|--------------------------------|------------|---------|--------------------|--|------------|----------------------------|---------------------|------------------|-------------------|---------------------|----------------------------|-------------------------------|--|
| Titularul dreptului / posesiei | | | Data nașterii/ CUI | Domiciliu/ Sediul | Cota parte | Identif. entitate asociată | Cotă parte teren UI | Mod de dobândire | Act juridic | | | Obs. privitoare la proprietar | |
| Nume / Denumire | Iniț. tată | Prenume | | | | | | | Tip act | Nr. act / data | Emitent | | |
| IODACHE | | DUMITRU | | Jud. Ialomița Com. Gheorghe Doja Loc. Neidentificată Cod poștal 927125 | 1/1 | 7926 | | Reconstituire | Act administrativ | 063367 / 31.05.1995 | COMISIA JUDETEANA IALOMITA | | |
| IODACHE | | DUMITRU | | Jud. Ialomița Com. Gheorghe Doja Loc. Neidentificată Cod poștal 927125 | 1/1 | 7926-C1, 7926-C2, 7926-C3 | | Lege | Act administrativ | 1000 / 13.03.2024 | PRIMARIA GHEORGHE DOJA | | |

| 3. SARCINI / DEZMEMBRĂMINTE | | | | | | | | | | | | | |
|-----------------------------|------------|---------|--------------------|-------------------|--|------------|----------------------------|-------------|----------------|---------|-----------------|------------|--|
| Titular | | | Data nașterii/ CUI | Domiciliu/ Sediul | Tipul sarcinii sau al dezmembrămintelor dreptului de proprietate | Cota parte | Identif. entitate asociată | Act juridic | | | Valoare ipotecă | Tip monedă | |
| Nume / Denumire | Iniț. tată | Prenume | | | | | | Tip act | Nr. act / data | Emitent | | | |
| | | | | | | | | | | | | | |

| 4. NOTĂRI, PROCESE, INTERDICȚII | | | | | 5. OBSERVAȚII | | |
|---------------------------------|---------|----------------|---------|---------------------------------|----------------------------------|--------------------------------|-----------------|
| Tipul notării | Tip act | Nr. act / data | Emitent | Identificator entitate asociată | Imobil împrejmuit / neîmprejmuit | Imobil contestat / necontestat | Alte observații |
| | | | | | Împrejmuit | | |



REGISTRUL CADASTRAL AL IMOBILELOR

Anexa nr. 2

UAT Gheorghe Doja

Zonă cooperativizată/necooperativizată (Co)

Sector cadastral nr. 11

| 1. DESCRIEREA IMOBILULUI | | | | | | | | | | | | | | | | |
|--------------------------|---|---------------|--------|-------------------------|------------------------------|----------|-----------|-------------|---------------------|------------------------|---------------------------|----------------------|---------------------------|--------------|--------|-------------------------|
| DATE TEREN | | | | | | | | | | | DATE CONSTRUCȚII | | | | | |
| Identificator teren | Adresă imobil | Nr. cadastral | Nr. CF | Suprafața măsurată (mp) | Intravilan/ Extravilan (I/E) | Nr. top. | Nr. tarla | Nr. parcelă | Categorie folosință | Suprafața parcelă (mp) | Identificator construcție | Cod grupă destinație | Suprafața construită (mp) | Nr. niveluri | Nr. CF | Constr. cu acte (DA/NU) |
| 7927 | Jud. Ialomița, UAT Gheorghe Doja, Intravilan, Loc. Gheorghe Doja, Str. Cofetariei, nr. 87 | | | 993 | I | | | | CC | 583 | 7927-C1 | CL | 79 | 1 | | DA |
| | | | | | I | | | | A | 410 | 7927-C2 | CA | 67 | 1 | | DA |
| | | | | | | | | | | | 7927-C3 | CA | 35 | 1 | | DA |
| | | | | | | | | | | | 7927-C4 | CA | 22 | 1 | | DA |

| 2. PROPRIETATEA / POSESIA | | | | | | | | | | | | | |
|--------------------------------|------------|---------|--------------------|--|------------|------------------------------------|---------------------|------------------|-------------------|---------------------|----------------------------|-------------------------------|--|
| Titularul dreptului / posesiei | | | Data nașterii/ CUI | Domiciliu/ Sediul | Cota parte | Identif. entitate asociată | Cotă parte teren UI | Mod de dobândire | Act juridic | | | Obs. privitoare la proprietar | |
| Nume / Denumire | Iniț. tată | Prenume | | | | | | | Tip act | Nr. act / data | Emitent | | |
| PRAF | | VASILE | 23.01.1946 | Jud. Ialomița Com. Gheorghe Doja Loc. Neidentificată Cod poștal 927125 | 1/1 | 7927 | | Reconstituire | Act administrativ | 062922 / 02.12.1993 | COMISIA JUDETEANA IALOMITA | | |
| PRAF | | VASILE | 23.01.1946 | Jud. Ialomița Com. Gheorghe Doja Loc. Neidentificată Cod poștal 927125 | 1/1 | 7927-C1, 7927-C2, 7927-C3, 7927-C4 | | Lege | Act administrativ | 1000 / 13.03.2024 | PRIMARIA GHEORGHE DOJA | | |

| 3. SARCINI / DEZMEMBRĂMINTE | | | | | | | | | | | | | |
|-----------------------------|------------|---------|--------------------|-------------------|--|------------|----------------------------|-------------|----------------|---------|-----------------|------------|--|
| Titular | | | Data nașterii/ CUI | Domiciliu/ Sediul | Tipul sarcinii sau al dezmembrămintelor dreptului de proprietate | Cota parte | Identif. entitate asociată | Act juridic | | | Valoare ipotecă | Tip monedă | |
| Nume / Denumire | Iniț. tată | Prenume | | | | | | Tip act | Nr. act / data | Emitent | | | |
| | | | | | | | | | | | | | |

| 4. NOTĂRI, PROCESE, INTERDICȚII | | | | | 5. OBSERVAȚII | | |
|---------------------------------|---------|----------------|---------|---------------------------------|----------------------------------|--------------------------------|-----------------|
| Tipul notării | Tip act | Nr. act / data | Emitent | Identificator entitate asociată | Imobil împrejmuit / neîmprejmuit | Imobil contestat / necontestat | Alte observații |
| | | | | | Împrejmuit | | |



REGISTRUL CADASTRAL AL IMOBILELOR

Anexa nr. 2

UAT Gheorghe Doja

Zonă cooperativizată/necooperativizată (Co)

Sector cadastral nr. 11

| 1. DESCRIEREA IMOBILULUI | | | | | | | | | | | | | | | | |
|--------------------------|---|---------------|--------|-------------------------|------------------------------|----------|-----------|-------------|---------------------|------------------------|---------------------------|----------------------|---------------------------|--------------|--------|-------------------------|
| DATE TEREN | | | | | | | | | | | DATE CONSTRUCȚII | | | | | |
| Identificator teren | Adresă imobil | Nr. cadastral | Nr. CF | Suprafața măsurată (mp) | Intravilan/ Extravilan (I/E) | Nr. top. | Nr. tarla | Nr. parcelă | Categorie folosință | Suprafața parcelă (mp) | Identificator construcție | Cod grupă destinație | Suprafața construită (mp) | Nr. niveluri | Nr. CF | Constr. cu acte (DA/NU) |
| 7928 | Jud. Ialomița, UAT Gheorghe Doja, Intravilan, Loc. Gheorghe Doja, Str. Cofetariei, nr. 89 | 28728 | 28728 | 922 | I | | | | CC | 559 | 7928-C1 | CL | 72 | 1 | | DA |
| | | | | | I | | | | A | 363 | 7928-C2 | CA | 47 | 1 | | DA |
| | | | | | | | | | | | 7928-C3 | CA | 25 | 1 | | DA |
| | | | | | | | | | | | 7928-C4 | CA | 29 | 1 | | DA |

| 2. PROPRIETATEA / POSESIA | | | | | | | | | | | | | |
|--------------------------------|------------|----------------------|--------------------|---|------------|--|---------------------|------------------|--------------|------------------|-----------------|-------------------------------|--|
| Titularul dreptului / posesiei | | | Data nașterii/ CUI | Domiciliu/ Sediul | Cota parte | Identif. entitate asociată | Cotă parte teren UI | Mod de dobândire | Act juridic | | | Obs. privitoare la proprietar | |
| Nume / Denumire | Iniț. tată | Prenume | | | | | | | Tip act | Nr. act / data | Emitent | | |
| BALAN | | ALEXANDRU GHEORGHITA | 30.09.1992 | Jud. Călărași Com. Perișoru Cod poștal 917195 | 1/1 | 7928, 7928-C1, 7928-C2, 7928-C3, 7928-C4 | | Convenție | Act notarial | 538 / 03.10.2022 | Vasilescu Elena | | |

| 3. SARCINI / DEZMEMBRĂMINTE | | | | | | | | | | | | | |
|-----------------------------|------------|---------|--------------------|-------------------|--|------------|----------------------------|-------------|----------------|---------|-----------------|------------|--|
| Titular | | | Data nașterii/ CUI | Domiciliu/ Sediul | Tipul sarcinii sau al dezmembrămintelor dreptului de proprietate | Cota parte | Identif. entitate asociată | Act juridic | | | Valoare ipotecă | Tip monedă | |
| Nume / Denumire | Iniț. tată | Prenume | | | | | | Tip act | Nr. act / data | Emitent | | | |
| | | | | | | | | | | | | | |

| 4. NOTĂRI, PROCESE, INTERDICȚII | | | | | 5. OBSERVAȚII | | |
|---------------------------------|---------|----------------|---------|---------------------------------|----------------------------------|--------------------------------|-----------------|
| Tipul notării | Tip act | Nr. act / data | Emitent | Identificator entitate asociată | Imobil împrejmuit / neîmprejmuit | Imobil contestat / necontestat | Alte observații |
| | | | | | Împrejmuit | | |



REGISTRUL CADASTRAL AL IMOBILELOR

Anexa nr. 2

UAT Gheorghe Doja

Zonă cooperativizată/necooperativizată (Co)

Sector cadastral nr. 11

| 1. DESCRIEREA IMOBILULUI | | | | | | | | | | | | | | | | |
|--------------------------|---|---------------|--------|-------------------------|------------------------------|----------|-----------|-------------|---------------------|------------------------|---------------------------|----------------------|---------------------------|--------------|--------|-------------------------|
| DATE TEREN | | | | | | | | | | | DATE CONSTRUCȚII | | | | | |
| Identificator teren | Adresă imobil | Nr. cadastral | Nr. CF | Suprafața măsurată (mp) | Intravilan/ Extravilan (I/E) | Nr. top. | Nr. tarla | Nr. parcelă | Categorie folosință | Suprafața parcelă (mp) | Identificator construcție | Cod grupă destinație | Suprafața construită (mp) | Nr. niveluri | Nr. CF | Constr. cu acte (DA/NU) |
| 7929 | Jud. Ialomița, UAT Gheorghe Doja, Intravilan, Loc. Gheorghe Doja, Str. Cofetariei, nr. 91 | | | 1266 | I | | | | CC | 486 | 7929-C1 | CL | 74 | 1 | | DA |
| | | | | | I | | | | A | 780 | 7929-C2 | CA | 33 | 1 | | DA |
| | | | | | | | | | | | 7929-C3 | CA | 17 | 1 | | DA |

| 2. PROPRIETATEA / POESIA | | | | | | | | | | | | | |
|--------------------------------|------------|---------|--------------------|--|------------|----------------------------|---------------------|------------------|-------------------|---------------------|----------------------------|-------------------------------|--|
| Titularul dreptului / posesiei | | | Data nașterii/ CUI | Domiciliu/ Sediul | Cota parte | Identif. entitate asociată | Cotă parte teren UI | Mod de dobândire | Act juridic | | | Obs. privitoare la proprietar | |
| Nume / Denumire | Iniț. tată | Prenume | | | | | | | Tip act | Nr. act / data | Emitent | | |
| STANIȚA | | EMILIA | | Jud. Ialomița Com. Gheorghe Doja Loc. Neidentificată Cod poștal 927125 | 1/1 | 7929 | | Reconstituire | Act administrativ | 064479 / 17.01.2002 | COMISIA JUDEȚEANĂ IALOMIȚA | Proprietar decedat | |
| STANIȚA | | EMILIA | | Jud. Ialomița Com. Gheorghe Doja Loc. Neidentificată Cod poștal 927125 | 1/1 | 7929-C1, 7929-C2, 7929-C3 | | Lege | Act administrativ | 1000 / 13.03.2024 | PRIMĂRIA GHEORGHE DOJA | Proprietar decedat | |

| 3. SARCINI / DEZMEMBRĂMINTE | | | | | | | | | | | | | |
|-----------------------------|------------|---------|--------------------|-------------------|--|------------|----------------------------|-------------|----------------|---------|-----------------|------------|--|
| Titular | | | Data nașterii/ CUI | Domiciliu/ Sediul | Tipul sarcinii sau al dezmembrămintelor dreptului de proprietate | Cota parte | Identif. entitate asociată | Act juridic | | | Valoare ipotecă | Tip monedă | |
| Nume / Denumire | Iniț. tată | Prenume | | | | | | Tip act | Nr. act / data | Emitent | | | |
| | | | | | | | | | | | | | |

| 4. NOTĂRI, PROCESE, INTERDICȚII | | | | | 5. OBSERVAȚII | | |
|---------------------------------|---------|----------------|---------|---------------------------------|----------------------------------|--------------------------------|-----------------|
| Tipul notării | Tip act | Nr. act / data | Emitent | Identificator entitate asociată | Imobil împrejmuit / neîmprejmuit | Imobil contestat / necontestat | Alte observații |
| | | | | | Împrejmuit | | |



REGISTRUL CADASTRAL AL IMOBILELOR

Anexa nr. 2

UAT Gheorghe Doja

Zonă cooperativizată/necooperativizată (Co)

Sector cadastral nr. 11

| 1. DESCRIEREA IMOBILULUI | | | | | | | | | | | | | | | | |
|--------------------------|---|---------------|--------|-------------------------|------------------------------|----------|-----------|-------------|---------------------|------------------------|---------------------------|----------------------|---------------------------|--------------|--------|-------------------------|
| DATE TEREN | | | | | | | | | | DATE CONSTRUCȚII | | | | | | |
| Identificator teren | Adresă imobil | Nr. cadastral | Nr. CF | Suprafața măsurată (mp) | Intravilan/ Extravilan (I/E) | Nr. top. | Nr. tarla | Nr. parcelă | Categorie folosință | Suprafața parcelă (mp) | Identificator construcție | Cod grupă destinație | Suprafața construită (mp) | Nr. niveluri | Nr. CF | Constr. cu acte (DA/NU) |
| 7930 | Jud. Ialomița, UAT Gheorghe Doja, Intravilan, Loc. Gheorghe Doja, Str. Cofetariei, nr. 93 | 20683 | 20683 | 1205 | I | | | | CC | 764 | 7930-C1 | CL | 90 | 1 | | DA |
| | | | | | I | | | | A | 441 | 7930-C2 | CA | 48 | 1 | | DA |
| | | | | | | | | | | | 7930-C3 | CA | 20 | 1 | | DA |

| 2. PROPRIETATEA / POESIA | | | | | | | | | | | | | |
|--------------------------------|------------|---------|--------------------|--|------------|----------------------------|---------------------|------------------|-------------------|--------------------------------|----------------------------|-------------------------------|--|
| Titularul dreptului / posesiei | | | Data nașterii/ CUI | Domiciliu/ Sediul | Cota parte | Identif. entitate asociată | Cotă parte teren UI | Mod de dobândire | Act juridic | | | Obs. privitoare la proprietar | |
| Nume / Denumire | Iniț. tată | Prenume | | | | | | | Tip act | Nr. act / data | Emitent | | |
| NAE | | ION | 24.02.1956 | Jud. Ialomița Com. Gheorghe Doja Cod poștal 927125 | 1/1 | 7930 | | Reconstituire | Act administrativ | 062753/40898/1993 / 10.05.1993 | COMISIA JUDETEANA IALOMITA | | |
| NAE | | ION | 24.02.1956 | Jud. Ialomița Com. Gheorghe Doja Cod poștal 927125 | 1/1 | 7930-C1, 7930-C2 | | Construire | Act administrativ | 062753/40898/1993 / 10.05.1993 | COMISIA JUDETEANA IALOMITA | | |
| NAE | | ION | 24.02.1956 | Jud. Ialomița Com. Gheorghe Doja Cod poștal 927125 | 1/1 | 7930-C3 | | Lege | Act administrativ | 1000 / 13.03.2024 | PRIMARIA GHEORGHE DOJA | | |

| 3. SARCINI / DEZMEMBRĂMINTE | | | | | | | | | | | | | |
|-----------------------------|------------|---------|--------------------|-------------------|--|------------|----------------------------|-------------|----------------|---------|-----------------|------------|--|
| Titular | | | Data nașterii/ CUI | Domiciliu/ Sediul | Tipul sarcinii sau al dezmembrămintelor dreptului de proprietate | Cota parte | Identif. entitate asociată | Act juridic | | | Valoare ipotecă | Tip monedă | |
| Nume / Denumire | Iniț. tată | Prenume | | | | | | Tip act | Nr. act / data | Emitent | | | |
| | | | | | | | | | | | | | |

| 4. NOTĂRI, PROCESE, INTERDICȚII | | | | | 5. OBSERVAȚII | | |
|---------------------------------|---------|----------------|---------|---------------------------------|----------------------------------|--------------------------------|-----------------|
| Tipul notării | Tip act | Nr. act / data | Emitent | Identificator entitate asociată | Imobil împrejmuit / neîmprejmuit | Imobil contestat / necontestat | Alte observații |
| | | | | | Împrejmuit | | |



REGISTRUL CADASTRAL AL IMOBILELOR

Anexa nr. 2

UAT Gheorghe Doja

Zonă cooperativizată/necooperativizată (Co)

Sector cadastral nr. 11

| 1. DESCRIEREA IMOBILULUI | | | | | | | | | | | | | | | | |
|--------------------------|---|---------------|--------|-------------------------|------------------------------|----------|-----------|-------------|---------------------|------------------------|---------------------------|----------------------|---------------------------|--------------|--------|-------------------------|
| DATE TEREN | | | | | | | | | | DATE CONSTRUCȚII | | | | | | |
| Identificator teren | Adresă imobil | Nr. cadastral | Nr. CF | Suprafața măsurată (mp) | Intravilan/ Extravilan (I/E) | Nr. top. | Nr. tarla | Nr. parcelă | Categorie folosință | Suprafața parcelă (mp) | Identificator construcție | Cod grupă destinație | Suprafața construită (mp) | Nr. niveluri | Nr. CF | Constr. cu acte (DA/NU) |
| 7931 | Jud. Ialomița, UAT Gheorghe Doja, Intravilan, Loc. Gheorghe Doja, Str. Cofetariei, nr. 95 | 21661 | 21661 | 1200 | I | | | | CC | 560 | 7931-C1 | CL | 71 | 1 | | DA |
| | | | | | I | | | | A | 640 | 7931-C2 | CA | 25 | 1 | | DA |

| 2. PROPRIETATEA / POSESIA | | | | | | | | | | | | | |
|--------------------------------|------------|---------|--------------------|--|------------|----------------------------|---------------------|------------------|-------------------|---------------------------|----------------------------|-------------------------------|--|
| Titularul dreptului / posesiei | | | Data nașterii/ CUI | Domiciliu/ Sediul | Cota parte | Identif. entitate asociată | Cotă parte teren UI | Mod de dobândire | Act juridic | | | Obs. privitoare la proprietar | |
| Nume / Denumire | Iniț. tată | Prenume | | | | | | | Tip act | Nr. act / data | Emitent | | |
| GRUIA | | ION | 11.10.1950 | Jud. Ialomița Com. Gheorghe Doja Loc. Neidentificată Cod poștal 927125 | 1/2 | 7931, 7931-C1, 7931-C2 | | Sucesiune | Act administrativ | 063693/40957 / 01.07.1996 | COMISIA JUDETEANA IALOMITA | | |
| GRUIA | | MARCEL | 28.06.1958 | Jud. Ialomița Com. Gheorghe Doja Loc. Neidentificată Cod poștal 927125 | 1/2 | 7931, 7931-C1, 7931-C2 | | Sucesiune | Act administrativ | 063693/40957 / 01.07.1996 | COMISIA JUDETEANA IALOMITA | | |

| 3. SARCINI / DEZMEMBRĂMINTE | | | | | | | | | | | | | |
|-----------------------------|------------|---------|--------------------|-------------------|--|------------|----------------------------|-------------|----------------|---------|-----------------|------------|--|
| Titular | | | Data nașterii/ CUI | Domiciliu/ Sediul | Tipul sarcinii sau al dezmembrămintelor dreptului de proprietate | Cota parte | Identif. entitate asociată | Act juridic | | | Valoare ipotecă | Tip monedă | |
| Nume / Denumire | Iniț. tată | Prenume | | | | | | Tip act | Nr. act / data | Emitent | | | |
| | | | | | | | | | | | | | |

| 4. NOTĂRI, PROCESE, INTERDICȚII | | | | | 5. OBSERVAȚII | | | |
|---|-------------------|-------------------|---------------|---------------------------------|----------------------------------|--------------------------------|-----------------|--|
| Tipul notării | Tip act | Nr. act / data | Emitent | Identificator entitate asociată | Imobil împrejmuit / neîmprejmuit | Imobil contestat / necontestat | Alte observații | |
| Se noteaza din oficiu propunerea de dezmembrare a imobilului de la A1, conform documentatiei cadastrale, avizata de OCPI Ialomita, la data de 27.05.2016, | Act administrativ | 3851 / 31.05.2016 | OCPI IALOMITA | 7931, 7931-C1, 7931-C2 | Împrejmuit | | | |



REGISTRUL CADASTRAL AL IMOBILELOR

Anexa nr. 2

UAT Gheorghe Doja

Zonă cooperativizată/necooperativizată (Co)

Sector cadastral nr. 11

| 1. DESCRIEREA IMOBILULUI | | | | | | | | | | | | | | | | |
|--------------------------|---|---------------|--------|-------------------------|------------------------------|----------|-----------|-------------|---------------------|------------------------|---------------------------|----------------------|---------------------------|--------------|--------|-------------------------|
| DATE TEREN | | | | | | | | | | DATE CONSTRUCȚII | | | | | | |
| Identificator teren | Adresă imobil | Nr. cadastral | Nr. CF | Suprafața măsurată (mp) | Intravilan/ Extravilan (I/E) | Nr. top. | Nr. tarla | Nr. parcelă | Categorie folosință | Suprafața parcelă (mp) | Identificator construcție | Cod grupă destinație | Suprafața construită (mp) | Nr. niveluri | Nr. CF | Constr. cu acte (DA/NU) |
| 7932 | Jud. Ialomița, UAT Gheorghe Doja, Intravilan, Loc. Gheorghe Doja, Str. Cofetariei, nr. 97 | 20888 | 20888 | 1405 | I | | | | CC | 835 | 7932-C1 | CL | 142 | 1 | | DA |
| | | | | | I | | | | A | 570 | 7932-C2 | CA | 54 | 1 | | DA |

| 2. PROPRIETATEA / POSESIA | | | | | | | | | | | | |
|--------------------------------|------------|-----------|--------------------|--|------------|----------------------------|---------------------|------------------|--------------|------------------------|------------------|-------------------------------|
| Titularul dreptului / posesiei | | | Data nașterii/ CUI | Domiciliu/ Sediul | Cota parte | Identif. entitate asociată | Cotă parte teren UI | Mod de dobândire | Act juridic | | | Obs. privitoare la proprietar |
| Nume / Denumire | Iniț. tată | Prenume | | | | | | | Tip act | Nr. act / data | Emitent | |
| BORDEA | | ALEXANDRU | 15.03.1940 | Jud. Ialomița Com. Gheorghe Doja Cod poștal 927125 | 1/1 | 7932 | | Reconstituire | Act notarial | 3939/2008 / 16.09.2008 | BNP PAUN MARIANA | |
| BORDEA | | ALEXANDRU | 15.03.1940 | Jud. Ialomița Com. Gheorghe Doja Cod poștal 927125 | 1/1 | 7932-C1, 7932-C2 | | Construire | Act notarial | 3939/2008 / 16.09.2008 | BNP PAUN MARIANA | |

| 3. SARCINI / DEZMEMBRĂMINTE | | | | | | | | | | | | |
|-----------------------------|------------|---------|--------------------|-------------------|--|------------|----------------------------|-------------|----------------|---------|-----------------|------------|
| Titular | | | Data nașterii/ CUI | Domiciliu/ Sediul | Tipul sarcinii sau al dezmembrămintelor dreptului de proprietate | Cota parte | Identif. entitate asociată | Act juridic | | | Valoare ipotecă | Tip monedă |
| Nume / Denumire | Iniț. tată | Prenume | | | | | | Tip act | Nr. act / data | Emitent | | |
| | | | | | | | | | | | | |

| 4. NOTĂRI, PROCESE, INTERDICȚII | | | | | 5. OBSERVAȚII | | |
|---------------------------------|---------|----------------|---------|---------------------------------|----------------------------------|--------------------------------|-----------------|
| Tipul notării | Tip act | Nr. act / data | Emitent | Identificator entitate asociată | Imobil împrejmuit / neîmprejmuit | Imobil contestat / necontestat | Alte observații |
| | | | | | Neîmprejmuit | | |



REGISTRUL CADASTRAL AL IMOBILELOR

Anexa nr. 2

UAT Gheorghe Doja

Zonă cooperativizată/necooperativizată (Co)

Sector cadastral nr. 11

| 1. DESCRIEREA IMOBILULUI | | | | | | | | | | | | | | | | |
|--------------------------|---|---------------|--------|-------------------------|------------------------------|----------|-----------|-------------|---------------------|------------------------|---------------------------|----------------------|---------------------------|--------------|--------|-------------------------|
| DATE TEREN | | | | | | | | | | DATE CONSTRUCȚII | | | | | | |
| Identificator teren | Adresă imobil | Nr. cadastral | Nr. CF | Suprafața măsurată (mp) | Intravilan/ Extravilan (I/E) | Nr. top. | Nr. tarla | Nr. parcelă | Categorie folosință | Suprafața parcelă (mp) | Identificator construcție | Cod grupă destinație | Suprafața construită (mp) | Nr. niveluri | Nr. CF | Constr. cu acte (DA/NU) |
| 7933 | Jud. Ialomița, UAT Gheorghe Doja, Intravilan, Loc. Gheorghe Doja, Str. Cofetariei, nr. 99 | 20251 | 20251 | 999 | I | | | | CC | 424 | 7933-C1 | CL | 189 | 1 | | DA |
| | | | | | I | | | | A | 575 | | | | | | |

| 2. PROPRIETATEA / POSESIA | | | | | | | | | | | | | |
|--------------------------------|------------|---------------------|--------------------|--|------------|----------------------------|---------------------|------------------|-------------------|-------------------|------------------------|-------------------------------|--|
| Titularul dreptului / posesiei | | | Data nașterii/ CUI | Domiciliu/ Sediul | Cota parte | Identif. entitate asociată | Cotă parte teren UI | Mod de dobândire | Act juridic | | | Obs. privitoare la proprietar | |
| Nume / Denumire | Iniț. tată | Prenume | | | | | | | Tip act | Nr. act / data | Emitent | | |
| BORDEA | | CORNEL-VIOREL | | Jud. Ialomița Com. Gheorghe Doja Loc. Neidentificată Cod poștal 927125 | 1/1 | 7933 | | Convenție | Act notarial | 3940 / 16.09.2008 | BNP PAUN MARIANA | | |
| BORDEA | | LACRAMIOARA-IULIANA | | Jud. Ialomița Com. Gheorghe Doja Loc. Neidentificată Cod poștal 927125 | | | | | | | | | |
| BORDEA | | CORNEL-VIOREL | | Jud. Ialomița Com. Gheorghe Doja Loc. Neidentificată Cod poștal 927125 | 1/1 | 7933-C1 | | Lege | Act administrativ | 1000 / 13.03.2024 | PRIMARIA GHEORGHE DOJA | | |
| BORDEA | | LACRAMIOARA-IULIANA | | Jud. Ialomița Com. Gheorghe Doja Loc. Neidentificată Cod poștal 927125 | | | | | | | | | |

| 3. SARCINI / DEZMEMBRĂMINTE | | | | | | | | | | | | | |
|-----------------------------|------------|---------|--------------------|-------------------|--|------------|----------------------------|-------------|----------------|---------|-----------------|------------|--|
| Titular | | | Data nașterii/ CUI | Domiciliu/ Sediul | Tipul sarcinii sau al dezmembrămintelor dreptului de proprietate | Cota parte | Identif. entitate asociată | Act juridic | | | Valoare ipotecă | Tip monedă | |
| Nume / Denumire | Iniț. tată | Prenume | | | | | | Tip act | Nr. act / data | Emitent | | | |
| | | | | | | | | | | | | | |

| 4. NOTĂRI, PROCESE, INTERDICȚII | | | | | 5. OBSERVAȚII | | |
|---------------------------------|---------|----------------|---------|---------------------------------|----------------------------------|--------------------------------|------------|
| Tipul notării | Tip act | Nr. act / data | Emitent | Identificator entitate asociată | Imobil împrejmuit / neîmprejmuit | Imobil conținând teren agricol | Observații |
| | | | | | Împrejmuit | | |



REGISTRUL CADASTRAL AL IMOBILELOR

Anexa nr. 2

UAT Gheorghe Doja

Zonă cooperativizată/necooperativizată (Co)

Sector cadastral nr. 11

| 1. DESCRIEREA IMOBILULUI | | | | | | | | | | | | | | | | |
|--------------------------|--|---------------|--------|-------------------------|------------------------------|----------|-----------|-------------|---------------------|------------------------|---------------------------|----------------------|---------------------------|--------------|--------|-------------------------|
| DATE TEREN | | | | | | | | | | | DATE CONSTRUCȚII | | | | | |
| Identificator teren | Adresă imobil | Nr. cadastral | Nr. CF | Suprafața măsurată (mp) | Intravilan/ Extravilan (I/E) | Nr. top. | Nr. tarla | Nr. parcelă | Categorie folosință | Suprafața parcelă (mp) | Identificator construcție | Cod grupă destinație | Suprafața construită (mp) | Nr. niveluri | Nr. CF | Constr. cu acte (DA/NU) |
| 7934 | Jud. Ialomița, UAT Gheorghe Doja, Intravilan, Loc. Gheorghe Doja, Str. Cofetariei, nr. 99A | | | 1204 | I | | | | A | 1204 | | | | | | |

| 2. PROPRIETATEA / POSESIA | | | | | | | | | | | | | |
|--------------------------------|------------|----------|--------------------|--|------------|----------------------------|---------------------|------------------|--------------|-----------------|------------------|-------------------------------|--|
| Titularul dreptului / posesiei | | | Data nașterii/ CUI | Domiciliu/ Sediul | Cota parte | Identif. entitate asociată | Cotă parte teren UI | Mod de dobândire | Act juridic | | | Obs. privitoare la proprietar | |
| Nume / Denumire | Iniț. tată | Prenume | | | | | | | Tip act | Nr. act / data | Emitent | | |
| CALIN | | PAUL | 08.10.1957 | Jud. Ialomița Com. Gheorghe Doja Loc. Neidentificată Cod poștal 927125 | 1/2 | 7934 | | Sucesiune | Act notarial | 52 / 07.04.2011 | BNP PAUN MARIANA | | |
| ARDELEANU | | CORNELIA | 05.04.1954 | Jud. Ialomița Com. Gheorghe Doja Loc. Neidentificată Cod poștal 927125 | 1/2 | 7934 | | Sucesiune | Act notarial | 52 / 07.04.2011 | BNP PAUN MARIANA | | |

| 3. SARCINI / DEZMEMBRĂMINTE | | | | | | | | | | | | | |
|-----------------------------|------------|---------|--------------------|-------------------|--|------------|----------------------------|-------------|----------------|---------|-----------------|------------|--|
| Titular | | | Data nașterii/ CUI | Domiciliu/ Sediul | Tipul sarcinii sau al dezmembrămintelor dreptului de proprietate | Cota parte | Identif. entitate asociată | Act juridic | | | Valoare ipotecă | Tip monedă | |
| Nume / Denumire | Iniț. tată | Prenume | | | | | | Tip act | Nr. act / data | Emitent | | | |
| | | | | | | | | | | | | | |

| 4. NOTĂRI, PROCESE, INTERDICȚII | | | | | 5. OBSERVAȚII | | |
|---------------------------------|---------|----------------|---------|---------------------------------|----------------------------------|--------------------------------|-----------------|
| Tipul notării | Tip act | Nr. act / data | Emitent | Identificator entitate asociată | Imobil împrejmuit / neîmprejmuit | Imobil contestat / necontestat | Alte observații |
| | | | | | Împrejmuit | | |



REGISTRUL CADASTRAL AL IMOBILELOR

Anexa nr. 2

UAT Gheorghe Doja

Zonă cooperativizată/necooperativizată (Co)

Sector cadastral nr. 11

| 1. DESCRIEREA IMOBILULUI | | | | | | | | | | | | | | | | |
|--------------------------|--|---------------|--------|-------------------------|------------------------------|----------|-----------|-------------|---------------------|------------------------|---------------------------|----------------------|---------------------------|--------------|--------|-------------------------|
| DATE TEREN | | | | | | | | | | | DATE CONSTRUCȚII | | | | | |
| Identificator teren | Adresă imobil | Nr. cadastral | Nr. CF | Suprafața măsurată (mp) | Intravilan/ Extravilan (I/E) | Nr. top. | Nr. tarla | Nr. parcelă | Categorie folosință | Suprafața parcelă (mp) | Identificator construcție | Cod grupă destinație | Suprafața construită (mp) | Nr. niveluri | Nr. CF | Constr. cu acte (DA/NU) |
| 7935 | Jud. Ialomița, UAT Gheorghe Doja, Intravilan, Loc. Gheorghe Doja, Str. Cofetariei, nr. 101 | 21157 | 21157 | 1212 | I | | | | CC | 457 | 7935-C1 | CL | 60 | 1 | | DA |
| | | | | | I | | | A | 755 | 7935-C2 | CA | 23 | 1 | | DA | |

| 2. PROPRIETATEA / POSESIA | | | | | | | | | | | | | |
|--------------------------------|------------|---------|--------------------|---|------------|----------------------------|---------------------|------------------|--------------|-------------------|--------------|-------------------------------|--|
| Titularul dreptului / posesiei | | | Data nașterii/ CUI | Domiciliu/ Sediul | Cota parte | Identif. entitate asociată | Cotă parte teren UI | Mod de dobândire | Act juridic | | | Obs. privitoare la proprietar | |
| Nume / Denumire | Iniț. tată | Prenume | | | | | | | Tip act | Nr. act / data | Emitent | | |
| CHIRICUTA | | DINU | 10.08.1966 | Jud. Ialomița Mun. Slobozia Str. Lacului bl. B ap. 23 Cod poștal 999999 | 1/2 | 7935, 7935-C1, 7935-C2 | | Convenție | Act notarial | 1017 / 31.03.2015 | Paun Mariana | | |
| ZLOTEA | | FLOAREA | 22.08.1955 | Jud. Ialomița Com. Gheorghe Doja Loc. Neidentificată Cod poștal 927125 | 1/2 | 7935, 7935-C1, 7935-C2 | | Convenție | Act notarial | 1017 / 31.03.2015 | Paun Mariana | | |

| 3. SARCINI / DEZMEMBRĂMINTE | | | | | | | | | | | | | |
|-----------------------------|------------|---------|--------------------|-------------------|--|------------|----------------------------|-------------|----------------|---------|-----------------|------------|--|
| Titular | | | Data nașterii/ CUI | Domiciliu/ Sediul | Tipul sarcinii sau al dezmembrămintelor dreptului de proprietate | Cota parte | Identif. entitate asociată | Act juridic | | | Valoare ipotecă | Tip monedă | |
| Nume / Denumire | Iniț. tată | Prenume | | | | | | Tip act | Nr. act / data | Emitent | | | |
| | | | | | | | | | | | | | |

| 4. NOTĂRI, PROCESE, INTERDICȚII | | | | | 5. OBSERVAȚII | | |
|---------------------------------|---------|----------------|---------|---------------------------------|----------------------------------|--------------------------------|-----------------|
| Tipul notării | Tip act | Nr. act / data | Emitent | Identificator entitate asociată | Imobil împrejmuit / neîmprejmuit | Imobil contestat / necontestat | Alte observații |
| | | | | | Împrejmuit | | |



REGISTRUL CADASTRAL AL IMOBILELOR

Anexa nr. 2

UAT Gheorghe Doja

Zonă cooperativizată/necooperativizată (Co)

Sector cadastral nr. 11

| 1. DESCRIEREA IMOBILULUI | | | | | | | | | | | | | | | | |
|--------------------------|--|---------------|--------|-------------------------|------------------------------|----------|-----------|-------------|---------------------|------------------------|---------------------------|----------------------|---------------------------|--------------|--------|-------------------------|
| DATE TEREN | | | | | | | | | | DATE CONSTRUCȚII | | | | | | |
| Identificator teren | Adresă imobil | Nr. cadastral | Nr. CF | Suprafața măsurată (mp) | Intravilan/ Extravilan (I/E) | Nr. top. | Nr. tarla | Nr. parcelă | Categorie folosință | Suprafața parcelă (mp) | Identificator construcție | Cod grupă destinație | Suprafața construită (mp) | Nr. niveluri | Nr. CF | Constr. cu acte (DA/NU) |
| 7936 | Jud. Ialomița, UAT Gheorghe Doja, Intravilan, Loc. Gheorghe Doja, Str. Cofetariei, nr. 103 | 20739 | 20739 | 1036 | I | | | | CC | 706 | 7936-C1 | CL | 83 | 1 | | DA |
| | | | | | I | | | | A | 330 | | | | | | |

| 2. PROPRIETATEA / POSESIA | | | | | | | | | | | | | |
|--------------------------------|------------|----------------|--------------------|--|------------|----------------------------|---------------------|------------------|--------------|------------------------|----------------|-------------------------------|--|
| Titularul dreptului / posesiei | | | Data nașterii/ CUI | Domiciliu/ Sediul | Cota parte | Identif. entitate asociată | Cotă parte teren UI | Mod de dobândire | Act juridic | | | Obs. privitoare la proprietar | |
| Nume / Denumire | Iniț. tată | Prenume | | | | | | | Tip act | Nr. act / data | Emitent | | |
| CURELEA | | STELIAN-LUCIAN | 04.03.1979 | Jud. Ialomița Com. Gheorghe Doja Cod poștal 927125 | 1/2 | 7936, 7936-C1 | | Convenție | Act notarial | 4894/2008 / 31.10.2008 | BNP SAVA DOINA | | |
| CURELEA | | GEORGETA | 10.09.1982 | Jud. Ialomița Com. Gheorghe Doja Cod poștal 927125 | 1/2 | 7936, 7936-C1 | | Convenție | Act notarial | 4894/2008 / 31.10.2008 | BNP SAVA DOINA | | |

| 3. SARCINI / DEZMEMBRĂMINTE | | | | | | | | | | | | | |
|-----------------------------|------------|---------|--------------------|-------------------|--|------------|----------------------------|-------------|----------------|---------|-----------------|------------|--|
| Titular | | | Data nașterii/ CUI | Domiciliu/ Sediul | Tipul sarcinii sau al dezmembrămintelor dreptului de proprietate | Cota parte | Identif. entitate asociată | Act juridic | | | Valoare ipotecă | Tip monedă | |
| Nume / Denumire | Iniț. tată | Prenume | | | | | | Tip act | Nr. act / data | Emitent | | | |
| | | | | | | | | | | | | | |

| 4. NOTĂRI, PROCESE, INTERDICȚII | | | | | 5. OBSERVAȚII | | | |
|--|-------------------|---------------------|----------------------|---------------------------------|----------------------------------|--------------------------------|-----------------|--|
| Tipul notării | Tip act | Nr. act / data | Emitent | Identificator entitate asociată | Imobil împrejmuit / neîmprejmuit | Imobil contestat / necontestat | Alte observații | |
| Se noteaza schimbarea numelui proprietarului tabular de la B 2, din SANDA GEORGETA in CURELEA GEORGETA urmare casatoriei si regimul juridic ca fiind bun propriu dobandit inaintea casatoriei | Act administrativ | 585 / 07.10.2019 | COMUNA GHEORGHE DOJA | 7936, 7936-C1 | Împrejmuit | | | |
| Se noteaza adresa imobilului de la A1,A1.1, A1.2 ca fiind Strada Cofetariei , nr 103. | Act administrativ | 585 / 07.10.2019 | COMUNA GHEORGHE DOJA | 7936, 7936-C1 | | | | |
| se noteaza actualizarea de informatii cadastrale, conform documentatiei cadastrale intocmita de persoana fizica autorizata VOICU MIREL, avizata si receptionata de O.C.P.I. la data 27.11.2019, Anexa nr. 1 la Partea I a cartii funciare, cu privire la repositionarea imobilului | Act administrativ | 155495 / 26.11.2019 | OCPI IALOMITA | 7936, 7936-C1 | | | | |



REGISTRUL CADASTRAL AL IMOBILELOR

Anexa nr. 2

UAT Gheorghe Doja

Zonă cooperativizată/necooperativizată (Co)

Sector cadastral nr. 11

| 1. DESCRIEREA IMOBILULUI | | | | | | | | | | | | | | | | |
|--------------------------|--|---------------|--------|-------------------------|------------------------------|----------|-----------|-------------|---------------------|------------------------|---------------------------|----------------------|---------------------------|--------------|--------|-------------------------|
| DATE TEREN | | | | | | | | | | | DATE CONSTRUCȚII | | | | | |
| Identificator teren | Adresă imobil | Nr. cadastral | Nr. CF | Suprafața măsurată (mp) | Intravilan/ Extravilan (I/E) | Nr. top. | Nr. tarla | Nr. parcelă | Categorie folosință | Suprafața parcelă (mp) | Identificator construcție | Cod grupă destinație | Suprafața construită (mp) | Nr. niveluri | Nr. CF | Constr. cu acte (DA/NU) |
| 7937 | Jud. Ialomița, UAT Gheorghe Doja, Intravilan, Loc. Gheorghe Doja, Str. Cofetariei, nr. 105 | | | 1143 | I | | | | CC | 723 | 7937-C1 | CL | 68 | 1 | | DA |
| | | | | | I | | | | A | 420 | | | | | | |

| 2. PROPRIETATEA / POSESIA | | | | | | | | | | | | | |
|--------------------------------|------------|---------|--------------------|--|------------|----------------------------|---------------------|------------------|-------------------|---------------------|----------------------------|-------------------------------|--|
| Titularul dreptului / posesiei | | | Data nașterii/ CUI | Domiciliu/ Sediul | Cota parte | Identif. entitate asociată | Cotă parte teren UI | Mod de dobândire | Act juridic | | | Obs. privitoare la proprietar | |
| Nume / Denumire | Iniț. tată | Prenume | | | | | | | Tip act | Nr. act / data | Emitent | | |
| MIHAILA | | ION | | Jud. Ialomița Com. Gheorghe Doja Loc. Neidentificată Cod poștal 927125 | 1/1 | 7937 | | Reconstituire | Act administrativ | 063557 / 14.12.1995 | COMISIA JUDETEANA IALOMITA | | |
| MIHAILA | | ION | | Jud. Ialomița Com. Gheorghe Doja Loc. Neidentificată Cod poștal 927125 | 1/1 | 7937-C1 | | Lege | Act administrativ | 1000 / 13.03.2024 | PRIMARIA GHEORGHE DOJA | | |

| 3. SARCINI / DEZMEMBRĂMINTE | | | | | | | | | | | | | |
|-----------------------------|------------|---------|--------------------|-------------------|--|------------|----------------------------|-------------|----------------|---------|-----------------|------------|--|
| Titular | | | Data nașterii/ CUI | Domiciliu/ Sediul | Tipul sarcinii sau al dezmembrămintelor dreptului de proprietate | Cota parte | Identif. entitate asociată | Act juridic | | | Valoare ipotecă | Tip monedă | |
| Nume / Denumire | Iniț. tată | Prenume | | | | | | Tip act | Nr. act / data | Emitent | | | |
| | | | | | | | | | | | | | |

| 4. NOTĂRI, PROCESE, INTERDICȚII | | | | | 5. OBSERVAȚII | | |
|---------------------------------|---------|----------------|---------|---------------------------------|----------------------------------|--------------------------------|-----------------|
| Tipul notării | Tip act | Nr. act / data | Emitent | Identificator entitate asociată | Imobil împrejmuit / neîmprejmuit | Imobil contestat / necontestat | Alte observații |
| | | | | | Împrejmuit | | |



REGISTRUL CADASTRAL AL IMOBILELOR

Anexa nr. 2

UAT Gheorghe Doja

Zonă cooperativizată/necooperativizată (Co)

Sector cadastral nr. 11

| 1. DESCRIEREA IMOBILULUI | | | | | | | | | | | | | | | | |
|--------------------------|--|---------------|--------|-------------------------|------------------------------|----------|-----------|-------------|---------------------|------------------------|---------------------------|----------------------|---------------------------|--------------|--------|-------------------------|
| DATE TEREN | | | | | | | | | | | DATE CONSTRUCȚII | | | | | |
| Identificator teren | Adresă imobil | Nr. cadastral | Nr. CF | Suprafața măsurată (mp) | Intravilan/ Extravilan (I/E) | Nr. top. | Nr. tarla | Nr. parcelă | Categorie folosință | Suprafața parcelă (mp) | Identificator construcție | Cod grupă destinație | Suprafața construită (mp) | Nr. niveluri | Nr. CF | Constr. cu acte (DA/NU) |
| 7938 | Jud. Ialomița, UAT Gheorghe Doja, Intravilan, Loc. Gheorghe Doja, Str. Cofetariei, nr. 107 | | | 1308 | I | | | | CC | 568 | 7938-C1 | CL | 87 | 1 | | DA |
| | | | | | I | | | | A | 740 | 7938-C2 | CA | 25 | 1 | | DA |
| | | | | | | | | | | | 7938-C3 | CA | 14 | 1 | | DA |

| 2. PROPRIETATEA / POESIA | | | | | | | | | | | | | |
|--------------------------------|------------|---------|--------------------|--|------------|----------------------------|---------------------|------------------|-------------------|---------------------|----------------------------|-------------------------------|--|
| Titularul dreptului / posesiei | | | Data nașterii/ CUI | Domiciliu/ Sediul | Cota parte | Identif. entitate asociată | Cotă parte teren UI | Mod de dobândire | Act juridic | | | Obs. privitoare la proprietar | |
| Nume / Denumire | Iniț. tată | Prenume | | | | | | | Tip act | Nr. act / data | Emitent | | |
| MIHAILA | | NICOLAE | | Jud. Ialomița Com. Gheorghe Doja Loc. Neidentificată Cod poștal 927125 | 1/1 | 7938 | | Reconstituire | Act administrativ | 063026 / 14.04.1994 | COMISIA JUDETEANA IALOMITA | | |
| MIHAILA | | NICOLAE | | Jud. Ialomița Com. Gheorghe Doja Loc. Neidentificată Cod poștal 927125 | 1/1 | 7938-C1, 7938-C2, 7938-C3 | | Lege | Act administrativ | 1000 / 13.03.2024 | PRIMARIA GHEORGHE DOJA | | |

| 3. SARCINI / DEZMEMBRĂMINTE | | | | | | | | | | | | | |
|-----------------------------|------------|---------|--------------------|-------------------|--|------------|----------------------------|-------------|----------------|---------|-----------------|------------|--|
| Titular | | | Data nașterii/ CUI | Domiciliu/ Sediul | Tipul sarcinii sau al dezmembrămintelor dreptului de proprietate | Cota parte | Identif. entitate asociată | Act juridic | | | Valoare ipotecă | Tip monedă | |
| Nume / Denumire | Iniț. tată | Prenume | | | | | | Tip act | Nr. act / data | Emitent | | | |
| | | | | | | | | | | | | | |

| 4. NOTĂRI, PROCESE, INTERDICȚII | | | | | 5. OBSERVAȚII | | |
|---------------------------------|---------|----------------|---------|---------------------------------|----------------------------------|--------------------------------|-----------------|
| Tipul notării | Tip act | Nr. act / data | Emitent | Identificator entitate asociată | Imobil împrejmuit / neîmprejmuit | Imobil contestat / necontestat | Alte observații |
| | | | | | Împrejmuit | | |



REGISTRUL CADASTRAL AL IMOBILELOR

Anexa nr. 2

UAT Gheorghe Doja

Zonă cooperativizată/necooperativizată (Co)

Sector cadastral nr. 11

| 1. DESCRIEREA IMOBILULUI | | | | | | | | | | | | | | | | |
|--------------------------|--|---------------|--------|-------------------------|------------------------------|----------|-----------|-------------|---------------------|------------------------|---------------------------|----------------------|---------------------------|--------------|--------|-------------------------|
| DATE TEREN | | | | | | | | | | | DATE CONSTRUCȚII | | | | | |
| Identificator teren | Adresă imobil | Nr. cadastral | Nr. CF | Suprafața măsurată (mp) | Intravilan/ Extravilan (I/E) | Nr. top. | Nr. tarla | Nr. parcelă | Categorie folosință | Suprafața parcelă (mp) | Identificator construcție | Cod grupă destinație | Suprafața construită (mp) | Nr. niveluri | Nr. CF | Constr. cu acte (DA/NU) |
| 7939 | Jud. Ialomița, UAT Gheorghe Doja, Intravilan, Loc. Gheorghe Doja, Str. Cofetariei, nr. 109 | | | 1203 | I | | | | CC | 133 | 7939-C1 | CL | 40 | 1 | | DA |
| | | | | | I | | | | A | 1070 | | | | | | |

| 2. PROPRIETATEA / POSESIA | | | | | | | | | | | | | |
|--------------------------------|------------|----------|--------------------|--|------------|----------------------------|---------------------|------------------|-------------------|---------------------|----------------------------|-------------------------------|--|
| Titularul dreptului / posesiei | | | Data nașterii/ CUI | Domiciliu/ Sediul | Cota parte | Identif. entitate asociată | Cotă parte teren UI | Mod de dobândire | Act juridic | | | Obs. privitoare la proprietar | |
| Nume / Denumire | Iniț. tată | Prenume | | | | | | | Tip act | Nr. act / data | Emitent | | |
| RENTEA | | GHEORGHE | | Jud. Ialomița Com. Gheorghe Doja Loc. Neidentificată Cod poștal 927125 | 1/1 | 7939 | | Reconstituire | Act administrativ | 063169 / 01.09.1994 | COMISIA JUDETEANA IALOMITA | | |
| RENTEA | | GHEORGHE | | Jud. Ialomița Com. Gheorghe Doja Loc. Neidentificată Cod poștal 927125 | 1/1 | 7939-C1 | | Lege | Act administrativ | 1000 / 13.03.2024 | PRIMARIA GHEORGHE DOJA | | |

| 3. SARCINI / DEZMEMBRĂMINTE | | | | | | | | | | | | | |
|-----------------------------|------------|---------|--------------------|-------------------|--|------------|----------------------------|-------------|----------------|---------|-----------------|------------|--|
| Titular | | | Data nașterii/ CUI | Domiciliu/ Sediul | Tipul sarcinii sau al dezmembrămintelor dreptului de proprietate | Cota parte | Identif. entitate asociată | Act juridic | | | Valoare ipotecă | Tip monedă | |
| Nume / Denumire | Iniț. tată | Prenume | | | | | | Tip act | Nr. act / data | Emitent | | | |
| | | | | | | | | | | | | | |

| 4. NOTĂRI, PROCESE, INTERDICȚII | | | | | 5. OBSERVAȚII | | |
|---------------------------------|---------|----------------|---------|---------------------------------|----------------------------------|--------------------------------|-----------------|
| Tipul notării | Tip act | Nr. act / data | Emitent | Identificator entitate asociată | Imobil împrejmuit / neîmprejmuit | Imobil contestat / necontestat | Alte observații |
| | | | | | Împrejmuit | | |



REGISTRUL CADASTRAL AL IMOBILELOR

Anexa nr. 2

UAT Gheorghe Doja

Zonă cooperativizată/necooperativizată (Co)

Sector cadastral nr. 11

| 1. DESCRIEREA IMOBILULUI | | | | | | | | | | | | | | | | |
|--------------------------|--|---------------|--------|-------------------------|------------------------------|----------|-----------|-------------|---------------------|------------------------|---------------------------|----------------------|---------------------------|--------------|--------|-------------------------|
| DATE TEREN | | | | | | | | | | | DATE CONSTRUCȚII | | | | | |
| Identificator teren | Adresă imobil | Nr. cadastral | Nr. CF | Suprafața măsurată (mp) | Intravilan/ Extravilan (I/E) | Nr. top. | Nr. tarla | Nr. parcelă | Categorie folosință | Suprafața parcelă (mp) | Identificator construcție | Cod grupă destinație | Suprafața construită (mp) | Nr. niveluri | Nr. CF | Constr. cu acte (DA/NU) |
| 7940 | Jud. Ialomița, UAT Gheorghe Doja, Intravilan, Loc. Gheorghe Doja, Str. Cofetariei, nr. 111 | 28725 | 28725 | 1216 | I | | | | CC | 796 | 7940-C1 | CL | 162 | 1 | | DA |
| | | | | | I | | | A | 420 | 7940-C2 | CA | 95 | 1 | | DA | |

| 2. PROPRIETATEA / POSESIA | | | | | | | | | | | | | |
|--------------------------------|------------|-------------------|--------------------|--|------------|----------------------------|---------------------|------------------|-------------------|-------------------|------------------------|-------------------------------|--|
| Titularul dreptului / posesiei | | | Data nașterii/ CUI | Domiciliu/ Sediul | Cota parte | Identif. entitate asociată | Cotă parte teren UI | Mod de dobândire | Act juridic | | | Obs. privitoare la proprietar | |
| Nume / Denumire | Iniț. tată | Prenume | | | | | | | Tip act | Nr. act / data | Emitent | | |
| NITU | | VASILICA-ANTONELA | 31.12.1974 | Jud. Ialomița Com. Gheorghe Doja Cod poștal 927125 | 1/1 | 7940 | | Convenție | Act notarial | 1445 / 05.10.2022 | Sava Doina | | |
| NITU | | VIOREL | 03.04.1968 | Jud. Ialomița Com. Gheorghe Doja Cod poștal 927125 | | | | | | | | | |
| NITU | | VASILICA-ANTONELA | 31.12.1974 | Jud. Ialomița Com. Gheorghe Doja Cod poștal 927125 | 1/1 | 7940-C1, 7940-C2 | | Lege | Act administrativ | 182 / 21.03.2023 | PRIMARIA GHEORGHE DOJA | | |
| NITU | | VIOREL | 03.04.1968 | Jud. Ialomița Com. Gheorghe Doja Cod poștal 927125 | | | | | | | | | |

| 3. SARCINI / DEZMEMBRĂMINTE | | | | | | | | | | | | | |
|-----------------------------|------------|---------|--------------------|-------------------|--|------------|----------------------------|-------------|----------------|---------|-----------------|------------|--|
| Titular | | | Data nașterii/ CUI | Domiciliu/ Sediul | Tipul sarcinii sau al dezmembrămintelor dreptului de proprietate | Cota parte | Identif. entitate asociată | Act juridic | | | Valoare ipotecă | Tip monedă | |
| Nume / Denumire | Iniț. tată | Prenume | | | | | | Tip act | Nr. act / data | Emitent | | | |
| | | | | | | | | | | | | | |

| 4. NOTĂRI, PROCESE, INTERDICȚII | | | | | 5. OBSERVAȚII | | |
|---------------------------------|---------|----------------|---------|---------------------------------|----------------------------------|--------------------------------|------------------|
| Tipul notării | Tip act | Nr. act / data | Emitent | Identificator entitate asociată | Imobil împrejmuit / neîmprejmuit | Imobil contestat / necontestat | Alte observații: |
| | | | | | Împrejmuit | | |



REGISTRUL CADASTRAL AL IMOBILELOR

Anexa nr. 2

UAT Gheorghe Doja

Zonă cooperativizată/necooperativizată (Co)


Sector cadastral nr. 11

| 1. DESCRIEREA IMOBILULUI | | | | | | | | | | | | | | | | |
|--------------------------|--|---------------|--------|-------------------------|------------------------------|----------|-----------|-------------|---------------------|------------------------|---------------------------|----------------------|---------------------------|--------------|--------|-------------------------|
| DATE TEREN | | | | | | | | | | | DATE CONSTRUCȚII | | | | | |
| Identificator teren | Adresă imobil | Nr. cadastral | Nr. CF | Suprafața măsurată (mp) | Intravilan/ Extravilan (I/E) | Nr. top. | Nr. tarla | Nr. parcelă | Categorie folosință | Suprafața parcelă (mp) | Identificator construcție | Cod grupă destinație | Suprafața construită (mp) | Nr. niveluri | Nr. CF | Constr. cu acte (DA/NU) |
| 7941 | Jud. Ialomița, UAT Gheorghe Doja, Intravilan, Loc. Gheorghe Doja, Str. Cofetariei, nr. 113 | | | 1229 | I | | | | CC | 764 | 7941-C1 | CL | 111 | 1 | | DA |
| | | | | | I | | | | A | 465 | 7941-C2 | CA | 30 | 1 | | DA |
| | | | | | | | | | | | 7941-C3 | CA | 56 | 1 | | DA |
| | | | | | | | | | | | 7941-C4 | CA | 12 | 1 | | DA |
| | | | | | | | | | | | 7941-C5 | CA | 14 | 1 | | DA |
| | | | | | | | | | | | 7941-C6 | CA | 14 | 1 | | DA |
| | | | | | | | | | | | 7941-C7 | CA | 9 | 1 | | DA |
| | | | | | | | | | | | 7941-C8 | CA | 32 | 1 | | DA |

| 2. PROPRIETATEA / POSESIA | | | | | | | | | | | | | |
|--------------------------------|------------|---------|--------------------|--|------------|--|---------------------|------------------|-------------------|---------------------|----------------------------|-------------------------------|--|
| Titularul dreptului / posesiei | | | Data nașterii/ CUI | Domiciliu/ Sediu | Cota parte | Identif. entitate asociată | Cotă parte teren UI | Mod de dobândire | Act juridic | | | Obs. privitoare la proprietar | |
| Nume / Denumire | Iniț. tată | Prenume | | | | | | | Tip act | Nr. act / data | Emitent | | |
| RENTEA | | MARIA | 23.12.1934 | Jud. Ialomița Com. Gheorghe Doja Loc. Neidentificată Cod poștal 927125 | 1/1 | 7941 | | Reconstituire | Act administrativ | 064593 / 26.11.2002 | COMISIA JUDETEANA IALOMITA | | |
| RENTEA | | MARIA | 23.12.1934 | Jud. Ialomița Com. Gheorghe Doja Loc. Neidentificată Cod poștal 927125 | 1/1 | 7941-C1, 7941-C2, 7941-C3, 7941-C4, 7941-C5, 7941-C6, 7941-C7, 7941-C8 | | Lege | Act administrativ | 1000 / 13.03.2024 | PRIMARIA GHEORGHE DOJA | | |

| 3. SARCINI / DEZMEMBRĂMINTE | | | | | | | | | | | | | |
|-----------------------------|------------|---------|--------------------|------------------|--|------------|----------------------------|---------|----------------|---------|-----|------|------|
| Titular | | | Data nașterii/ CUI | Domiciliu/ Sediu | Tipul sarcinii sau al dezmembrămintelor dreptului de proprietate | Cota parte | Identif. entitate asociată | Tip act | Nr. act / data | Emitent | Tip | Obs. | Data |
| Nume / Denumire | Iniț. tată | Prenume | | | | | | | | | | | |
| | | | | | | | | | | | | | |

| 4. NOTĂRI, PROCESE, INTERDICȚII | | | | | | | 5. OBSERVAȚII | | | | | | |
|---------------------------------|---------|----------------|---------|---------------------------------|----------------------------------|-----------------------|---------------|----------------|---------|-----|----------------|---------|-----|
| Tipul notării | Tip act | Nr. act / data | Emitent | Identificator entitate asociată | Imobil împrejmuit / neîmprejmuit | Imo contes. necontes. | Tip | Nr. act / data | Emitent | Tip | Nr. act / data | Emitent | Tip |
| | | | | | Împrejmuit | | | | | | | | |



REGISTRUL CADASTRAL AL IMOBILELOR

Anexa nr. 2

UAT Gheorghe Doja

Zonă cooperativizată/necooperativizată (Co)


Sector cadastral nr. 11

| 1. DESCRIEREA IMOBILULUI | | | | | | | | | | | | | | | | |
|--------------------------|--|---------------|--------|-------------------------|------------------------------|----------|-----------|-------------|---------------------|------------------------|---------------------------|----------------------|---------------------------|--------------|--------|-------------------------|
| DATE TEREN | | | | | | | | | | DATE CONSTRUCȚII | | | | | | |
| Identificator teren | Adresă imobil | Nr. cadastral | Nr. CF | Suprafața măsurată (mp) | Intravilan/ Extravilan (I/E) | Nr. top. | Nr. tarla | Nr. parcelă | Categorie folosință | Suprafața parcelă (mp) | Identificator construcție | Cod grupă destinație | Suprafața construită (mp) | Nr. niveluri | Nr. CF | Constr. cu acte (DA/NU) |
| 7942 | Jud. Ialomița, UAT Gheorghe Doja, Intravilan, Loc. Gheorghe Doja, Str. Cofetariei, nr. 115 | 22290 | 22290 | 1205 | I | | | | CC | 605 | 7942-C1 | CL | 80 | 1 | | DA |
| | | | | | I | | | | A | 600 | 7942-C2 | CA | 25 | 1 | | DA |
| | | | | | | | | | | | 7942-C3 | CA | 65 | 1 | | DA |
| | | | | | | | | | | | 7942-C4 | CA | 33 | 1 | | DA |
| | | | | | | | | | | | 7942-C5 | CA | 9 | 1 | | DA |

| 2. PROPRIETATEA / POSESIA | | | | | | | | | | | | |
|--------------------------------|------------|-----------------|--------------------|---|------------|---|---------------------|-------------------|--------------------------|-------------------|---------|-------------------------------|
| Titularul dreptului / posesiei | | | Data nașterii/ CUI | Domiciliu/ Sediul | Cota parte | Identif. entitate asociată | Cotă parte teren UI | Mod de dobândire | Act juridic | | | Obs. privitoare la proprietar |
| Nume / Denumire | Iniț. tată | Prenume | | | | | | | Tip act | Nr. act / data | Emitent | |
| ENACHE | | CARMEN-ELENA | 11.02.1997 | Jud. Ialomița Mun. Slobozia Str. Ionel Perlea nr. 7 Cod poștal 920014 | 1/1 | 7942 | Reconstituire | Act administrativ | 64985/50110 / 20.11.2017 | Comisia Judeteana | | |
| ENACHE | | ILONA-VALENTINA | 05.02.1994 | Jud. Ialomița Com. Gheorghe Doja Cod poștal 927125 | | | | | | | | |
| ENACHE | | ION | 03.01.1942 | Jud. Ialomița Com. Gheorghe Doja Cod poștal 927125 | | | | | | | | |
| ENACHE | | CARMEN-ELENA | 11.02.1997 | Jud. Ialomița Mun. Slobozia Str. Ionel Perlea nr. 7 Cod poștal 920014 | 1/1 | 7942-C1, 7942-C2, 7942-C3, 7942-C4, 7942-C5 | Lege | Act administrativ | 64985/50110 / 20.11.2017 | Comisia Judeteana | | |
| ENACHE | | ILONA-VALENTINA | 05.02.1994 | Jud. Ialomița Com. Gheorghe Doja Cod poștal 927125 | | | | | | | | |
| ENACHE | | ION | 03.01.1942 | Jud. Ialomița Com. Gheorghe Doja Cod poștal 927125 | | | | | | | | |

| 3. SARCINI / DEZMEMBRĂMINTE | | | | | | | | | |
|-----------------------------|------------|---------|--------------------|-------------------|--|------------|----------------------------|---------|-----|
| Titular | | | Data nașterii/ CUI | Domiciliu/ Sediul | Tipul sarcinii sau al dezmembrămintelor dreptului de proprietate | Cota parte | Identif. entitate asociată | Tip act | Tip |
| Nume / Denumire | Iniț. tată | Prenume | | | | | | | |
| | | | | | | | | | |

| 4. NOTĂRI, PROCESE, INTERDICȚII | | | | | 5. OBSERVAȚII | | |
|---------------------------------|---------|----------------|---------|---------------------------------|----------------------------------|-----------------------|------------|
| Tipul notării | Tip act | Nr. act / data | Emitent | Identificator entitate asociată | Imobil împrejmuit / neîmprejmuit | Imo contes. necontes. | Observații |
| | | | | | Împrejmuit | | |



REGISTRUL CADASTRAL AL IMOBILELOR

Anexa nr. 2

UAT Gheorghe Doja

Zonă cooperativizată/necooperativizată (Co)

Sector cadastral nr. 11

| 1. DESCRIEREA IMOBILULUI | | | | | | | | | | | | | | | | |
|--------------------------|--|---------------|--------|-------------------------|------------------------------|----------|-----------|-------------|---------------------|------------------------|---------------------------|----------------------|---------------------------|--------------|--------|-------------------------|
| DATE TEREN | | | | | | | | | | | DATE CONSTRUCȚII | | | | | |
| Identificator teren | Adresă imobil | Nr. cadastral | Nr. CF | Suprafața măsurată (mp) | Intravilan/ Extravilan (I/E) | Nr. top. | Nr. tarla | Nr. parcelă | Categorie folosință | Suprafața parcelă (mp) | Identificator construcție | Cod grupă destinație | Suprafața construită (mp) | Nr. niveluri | Nr. CF | Constr. cu acte (DA/NU) |
| 7943 | Jud. Ialomița, UAT Gheorghe Doja, Intravilan, Loc. Gheorghe Doja, Str. Cofetariei, nr. 117 | | | 1193 | I | | | | CC | 110 | 7943-C1 | CL | 43 | 1 | | DA |
| | | | | | I | | | A | 1083 | | | | | | | |

| 2. PROPRIETATEA / POSESIA | | | | | | | | | | | | | |
|--------------------------------|------------|---------|--------------------|--|------------|----------------------------|---------------------|------------------|-------------------|---------------------|----------------------------|-------------------------------|--|
| Titularul dreptului / posesiei | | | Data nașterii/ CUI | Domiciliu/ Sediul | Cota parte | Identif. entitate asociată | Cotă parte teren UI | Mod de dobândire | Act juridic | | | Obs. privitoare la proprietar | |
| Nume / Denumire | Iniț. tată | Prenume | | | | | | | Tip act | Nr. act / data | Emitent | | |
| CRISTUDOR | | MARIA | | Jud. Ialomița Com. Gheorghe Doja Loc. Neidentificată Cod poștal 927125 | 1/1 | 7943 | | Reconstituire | Act administrativ | 063204 / 06.09.1994 | COMISIA JUDETEANA IALOMITA | | |
| CRISTUDOR | | MARIA | | Jud. Ialomița Com. Gheorghe Doja Loc. Neidentificată Cod poștal 927125 | 1/1 | 7943-C1 | | Lege | Act administrativ | 1000 / 13.03.2024 | PRIMARIA GHEORGHE DOJA | | |

| 3. SARCINI / DEZMEMBRĂMINTE | | | | | | | | | | | | | |
|-----------------------------|------------|---------|--------------------|-------------------|--|------------|----------------------------|-------------|----------------|---------|-----------------|------------|--|
| Titular | | | Data nașterii/ CUI | Domiciliu/ Sediul | Tipul sarcinii sau al dezmembrămintelor dreptului de proprietate | Cota parte | Identif. entitate asociată | Act juridic | | | Valoare ipotecă | Tip monedă | |
| Nume / Denumire | Iniț. tată | Prenume | | | | | | Tip act | Nr. act / data | Emitent | | | |
| | | | | | | | | | | | | | |

| 4. NOTĂRI, PROCESE, INTERDICȚII | | | | | 5. OBSERVAȚII | | |
|---------------------------------|---------|----------------|---------|---------------------------------|----------------------------------|--------------------------------|-----------------|
| Tipul notării | Tip act | Nr. act / data | Emitent | Identificator entitate asociată | Imobil împrejmuit / neîmprejmuit | Imobil contestat / necontestat | Alte observații |
| | | | | | Împrejmuit | | |



REGISTRUL CADASTRAL AL IMOBILELOR

Anexa nr. 2

UAT Gheorghe Doja

Zonă cooperativizată/necooperativizată (Co)

Sector cadastral nr. 11

| 1. DESCRIEREA IMOBILULUI | | | | | | | | | | | | | | | | |
|--------------------------|--|---------------|--------|-------------------------|------------------------------|----------|-----------|-------------|---------------------|------------------------|---------------------------|----------------------|---------------------------|--------------|--------|-------------------------|
| DATE TEREN | | | | | | | | | | | DATE CONSTRUCȚII | | | | | |
| Identificator teren | Adresă imobil | Nr. cadastral | Nr. CF | Suprafața măsurată (mp) | Intravilan/ Extravilan (I/E) | Nr. top. | Nr. tarla | Nr. parcelă | Categorie folosință | Suprafața parcelă (mp) | Identificator construcție | Cod grupă destinație | Suprafața construită (mp) | Nr. niveluri | Nr. CF | Constr. cu acte (DA/NU) |
| 7944 | Jud. Ialomița, UAT Gheorghe Doja, Intravilan, Loc. Gheorghe Doja, Str. Cofetariei, nr. 119 | | 7944 | 1247 | I | | | | CC | 407 | 7944-C1 | CL | 79 | 1 | | DA |
| | | | | | I | | | A | 840 | 7944-C2 | CA | 21 | 1 | | DA | |

| 2. PROPRIETATEA / POSESIA | | | | | | | | | | | | | |
|--------------------------------|------------|---------|--------------------|--|------------|----------------------------|---------------------|------------------|--------------|------------------|------------------|-------------------------------|--|
| Titularul dreptului / posesiei | | | Data nașterii/ CUI | Domiciliu/ Sediul | Cota parte | Identif. entitate asociată | Cotă parte teren UI | Mod de dobândire | Act juridic | | | Obs. privitoare la proprietar | |
| Nume / Denumire | Iniț. tată | Prenume | | | | | | | Tip act | Nr. act / data | Emitent | | |
| MICU | | VICTOR | 19.09.1948 | Jud. Ialomița Com. Gheorghe Doja Loc. Neidentificată Cod poștal 927125 | 1/1 | 7944, 7944-C1, 7944-C2 | | Convenție | Act notarial | 857 / 17.08.2020 | BNP PAUN MARIANA | | |

| 3. SARCINI / DEZMEMBRĂMINTE | | | | | | | | | | | | | |
|-----------------------------|------------|---------|--------------------|-------------------|--|------------|----------------------------|-------------|----------------|---------|-----------------|------------|--|
| Titular | | | Data nașterii/ CUI | Domiciliu/ Sediul | Tipul sarcinii sau al dezmembrămintelor dreptului de proprietate | Cota parte | Identif. entitate asociată | Act juridic | | | Valoare ipotecă | Tip monedă | |
| Nume / Denumire | Iniț. tată | Prenume | | | | | | Tip act | Nr. act / data | Emitent | | | |
| | | | | | | | | | | | | | |

| 4. NOTĂRI, PROCESE, INTERDICȚII | | | | | 5. OBSERVAȚII | | |
|---------------------------------|---------|----------------|---------|---------------------------------|----------------------------------|--------------------------------|-----------------|
| Tipul notării | Tip act | Nr. act / data | Emitent | Identificator entitate asociată | Imobil împrejmuit / neîmprejmuit | Imobil contestat / necontestat | Alte observații |
| | | | | | Împrejmuit | | |



REGISTRUL CADASTRAL AL IMOBILELOR

Anexa nr. 2

UAT Gheorghe Doja

Zonă cooperativizată/necooperativizată (Co)

Sector cadastral nr. 11

| 1. DESCRIEREA IMOBILULUI | | | | | | | | | | | | | | | | |
|--------------------------|--|---------------|--------|-------------------------|------------------------------|----------|-----------|-------------|---------------------|------------------------|---------------------------|----------------------|---------------------------|--------------|--------|-------------------------|
| DATE TEREN | | | | | | | | | | | DATE CONSTRUCȚII | | | | | |
| Identificator teren | Adresă imobil | Nr. cadastral | Nr. CF | Suprafața măsurată (mp) | Intravilan/ Extravilan (I/E) | Nr. top. | Nr. tarla | Nr. parcelă | Categorie folosință | Suprafața parcelă (mp) | Identificator construcție | Cod grupă destinație | Suprafața construită (mp) | Nr. niveluri | Nr. CF | Constr. cu acte (DA/NU) |
| 7945 | Jud. Ialomița, UAT Gheorghe Doja, Intravilan, Loc. Gheorghe Doja, Str. Cofetariei, nr. 121 | | | 1212 | I | | | | CC | 420 | 7945-C1 | CL | 64 | 1 | | DA |
| | | | | | I | | | | A | 792 | 7945-C2 | CA | 32 | 1 | | DA |
| | | | | | | | | | | | 7945-C3 | CA | 13 | 1 | | DA |
| | | | | | | | | | | | 7945-C4 | CA | 26 | 1 | | DA |

| 2. PROPRIETATEA / POSESIA | | | | | | | | | | | | | |
|--------------------------------|------------|----------|--------------------|--|------------|------------------------------------|---------------------|------------------|-------------------|---------------------|----------------------------|-------------------------------|--|
| Titularul dreptului / posesiei | | | Data nașterii/ CUI | Domiciliu/ Sediul | Cota parte | Identif. entitate asociată | Cotă parte teren UI | Mod de dobândire | Act juridic | | | Obs. privitoare la proprietar | |
| Nume / Denumire | Iniț. tată | Prenume | | | | | | | Tip act | Nr. act / data | Emitent | | |
| LUPU | | VALENTIN | | Jud. Ialomița Com. Gheorghe Doja Loc. Neidentificată Cod poștal 927125 | 1/1 | 7945 | | Reconstituire | Act administrativ | 063934 / 04.11.1994 | COMISIA JUDETEANA IALOMITA | | |
| LUPU | | VALENTIN | | Jud. Ialomița Com. Gheorghe Doja Loc. Neidentificată Cod poștal 927125 | 1/1 | 7945-C1, 7945-C2, 7945-C3, 7945-C4 | | Lege | Act administrativ | 1000 / 13.03.2024 | PRIMARIA GHEORGHE DOJA | | |

| 3. SARCINI / DEZMEMBRĂMINTE | | | | | | | | | | | | | |
|-----------------------------|------------|---------|--------------------|-------------------|--|------------|----------------------------|-------------|----------------|---------|-----------------|------------|--|
| Titular | | | Data nașterii/ CUI | Domiciliu/ Sediul | Tipul sarcinii sau al dezmembrămintelor dreptului de proprietate | Cota parte | Identif. entitate asociată | Act juridic | | | Valoare ipotecă | Tip monedă | |
| Nume / Denumire | Iniț. tată | Prenume | | | | | | Tip act | Nr. act / data | Emitent | | | |
| | | | | | | | | | | | | | |

| 4. NOTĂRI, PROCESE, INTERDICȚII | | | | | 5. OBSERVAȚII | | |
|---------------------------------|---------|----------------|---------|---------------------------------|----------------------------------|--------------------------------|-----------------|
| Tipul notării | Tip act | Nr. act / data | Emitent | Identificator entitate asociată | Imobil împrejmuit / neîmprejmuit | Imobil contestat / necontestat | Alte observații |
| | | | | | Împrejmuit | | |



REGISTRUL CADASTRAL AL IMOBILELOR

Anexa nr. 2

UAT Gheorghe Doja

Zonă cooperativizată/necooperativizată (Co)

Sector cadastral nr. 11

| 1. DESCRIEREA IMOBILULUI | | | | | | | | | | | | | | | | |
|--------------------------|--|---------------|--------|-------------------------|------------------------------|----------|-----------|-------------|---------------------|------------------------|---------------------------|----------------------|---------------------------|--------------|--------|-------------------------|
| DATE TEREN | | | | | | | | | | | DATE CONSTRUCȚII | | | | | |
| Identificator teren | Adresă imobil | Nr. cadastral | Nr. CF | Suprafața măsurată (mp) | Intravilan/ Extravilan (I/E) | Nr. top. | Nr. tarla | Nr. parcelă | Categorie folosință | Suprafața parcelă (mp) | Identificator construcție | Cod grupă destinație | Suprafața construită (mp) | Nr. niveluri | Nr. CF | Constr. cu acte (DA/NU) |
| 7946 | Jud. Ialomița, UAT Gheorghe Doja, Intravilan, Loc. Gheorghe Doja, Str. Cofetariei, nr. 123 | 21606 | 21606 | 1313 | I | | | | CC | 288 | 7946-C1 | CL | 79 | 1 | | DA |
| | | | | | I | | | | A | 1025 | 7946-C2 | CA | 16 | 1 | | DA |

| 2. PROPRIETATEA / POSESIA | | | | | | | | | | | | | |
|--------------------------------|------------|---------|--------------------|--|------------|----------------------------|---------------------|------------------|--------------|-------------------|------------|-------------------------------|--|
| Titularul dreptului / posesiei | | | Data nașterii/ CUI | Domiciliu/ Sediul | Cota parte | Identif. entitate asociată | Cotă parte teren UI | Mod de dobândire | Act juridic | | | Obs. privitoare la proprietar | |
| Nume / Denumire | Iniț. tată | Prenume | | | | | | | Tip act | Nr. act / data | Emitent | | |
| GHEORGHITA | | VOICA | 10.08.1956 | Jud. Ialomița Com. Gheorghe Doja Loc. Neidentificată Cod poștal 927125 | 1/1 | 7946, 7946-C1, 7946-C2 | | Convenție | Act notarial | 1021 / 27.04.2016 | Sava Doina | | |

| 3. SARCINI / DEZMEMBRĂMINTE | | | | | | | | | | | | | |
|-----------------------------|------------|---------|--------------------|-------------------|--|------------|----------------------------|-------------|----------------|---------|-----------------|------------|--|
| Titular | | | Data nașterii/ CUI | Domiciliu/ Sediul | Tipul sarcinii sau al dezmembrămintelor dreptului de proprietate | Cota parte | Identif. entitate asociată | Act juridic | | | Valoare ipotecă | Tip monedă | |
| Nume / Denumire | Iniț. tată | Prenume | | | | | | Tip act | Nr. act / data | Emitent | | | |
| | | | | | | | | | | | | | |

| 4. NOTĂRI, PROCESE, INTERDICȚII | | | | | 5. OBSERVAȚII | | |
|---|-------------------|---------------------------|-------------------|---------------------------------|----------------------------------|--------------------------------|-----------------|
| Tipul notării | Tip act | Nr. act / data | Emitent | Identificator entitate asociată | Imobil împrejmuit / neîmprejmuit | Imobil contestat / necontestat | Alte observații |
| se transcrie din RTI de sub nr.96193/02.12.2015 promisiunea promitentei vanzatoare prop. de sub B1, de a vinde imobilul de la A1 promitentei cumparatoare Gheorghita Voica, in baza actului nr.3541/27.11.2015, emis de BIN Sava Doina. | Act administrativ | 062939/40900 / 03.12.1993 | COMISIA JUDETEANA | 7946, 7946-C1, 7946-C2 | Împrejmuit | | |



REGISTRUL CADASTRAL AL IMOBILELOR

Anexa nr. 2

UAT Gheorghe Doja

Zonă cooperativizată/necooperativizată (Co)

Sector cadastral nr. 11

| 1. DESCRIEREA IMOBILULUI | | | | | | | | | | | | | | | | |
|--------------------------|--|---------------|--------|-------------------------|------------------------------|----------|-----------|-------------|---------------------|------------------------|---------------------------|----------------------|---------------------------|--------------|--------|-------------------------|
| DATE TEREN | | | | | | | | | | | DATE CONSTRUCȚII | | | | | |
| Identificator teren | Adresă imobil | Nr. cadastral | Nr. CF | Suprafața măsurată (mp) | Intravilan/ Extravilan (I/E) | Nr. top. | Nr. tarla | Nr. parcelă | Categorie folosință | Suprafața parcelă (mp) | Identificator construcție | Cod grupă destinație | Suprafața construită (mp) | Nr. niveluri | Nr. CF | Constr. cu acte (DA/NU) |
| 7947 | Jud. Ialomița, UAT Gheorghe Doja, Intravilan, Loc. Gheorghe Doja, Str. Cofetariei, nr. 122 | | | 1333 | I | | | | A | 1333 | | | | | | |

| 2. PROPRIETATEA / POSESIA | | | | | | | | | | | | | |
|--------------------------------|------------|---------|--------------------|--|------------|----------------------------|---------------------|------------------|-------------------|-------------------|------------------------|-------------------------------|--|
| Titularul dreptului / posesiei | | | Data nașterii/ CUI | Domiciliu/ Sediul | Cota parte | Identif. entitate asociată | Cotă parte teren UI | Mod de dobândire | Act juridic | | | Obs. privitoare la proprietar | |
| Nume / Denumire | Iniț. tată | Prenume | | | | | | | Tip act | Nr. act / data | Emitent | | |
| UAT GHEORGHE DOJA | | | 4365115 | Jud. Ialomița Com. Gheorghe Doja Cod poștal 927125 | 1/1 | 7947 | | Lege | Act administrativ | 1283 / 01.04.2024 | PRIMARIA GHEORGHE DOJA | | |

| 3. SARCINI / DEZMEMBRĂMINTE | | | | | | | | | | | | |
|-----------------------------|------------|---------|--------------------|-------------------|--|------------|----------------------------|-------------|----------------|---------|-----------------|------------|
| Titular | | | Data nașterii/ CUI | Domiciliu/ Sediul | Tipul sarcinii sau al dezmembrămintelor dreptului de proprietate | Cota parte | Identif. entitate asociată | Act juridic | | | Valoare ipotecă | Tip monedă |
| Nume / Denumire | Iniț. tată | Prenume | | | | | | Tip act | Nr. act / data | Emitent | | |
| | | | | | | | | | | | | |

| 4. NOTĂRI, PROCESE, INTERDICȚII | | | | | 5. OBSERVAȚII | | |
|---------------------------------|---------|----------------|---------|---------------------------------|----------------------------------|--------------------------------|-----------------|
| Tipul notării | Tip act | Nr. act / data | Emitent | Identificator entitate asociată | Imobil împrejmuit / neîmprejmuit | Imobil contestat / necontestat | Alte observații |
| | | | | | Împrejmuit | | |



REGISTRUL CADASTRAL AL IMOBILELOR

Anexa nr. 2

UAT Gheorghe Doja

Zonă cooperativizată/necooperativizată (Co)


Sector cadastral nr. 11

| 1. DESCRIEREA IMOBILULUI | | | | | | | | | | | | | | | | |
|--------------------------|--|---------------|--------|-------------------------|------------------------------|----------|-----------|-------------|---------------------|------------------------|---------------------------|----------------------|---------------------------|--------------|--------|-------------------------|
| DATE TEREN | | | | | | | | | | DATE CONSTRUCȚII | | | | | | |
| Identificator teren | Adresă imobil | Nr. cadastral | Nr. CF | Suprafața măsurată (mp) | Intravilan/ Extravilan (I/E) | Nr. top. | Nr. tarla | Nr. parcelă | Categorie folosință | Suprafața parcelă (mp) | Identificator construcție | Cod grupă destinație | Suprafața construită (mp) | Nr. niveluri | Nr. CF | Constr. cu acte (DA/NU) |
| 7948 | Jud. Ialomița, UAT Gheorghe Doja, Intravilan, Loc. Gheorghe Doja, Str. Cofetariei, nr. 120 | | | 1227 | I | | | | CC | 837 | 7948-C1 | CL | 103 | 1 | | DA |
| | | | | | I | | | | A | 140 | 7948-C2 | CA | 67 | 1 | | DA |
| | | | | | I | | | | A | 250 | 7948-C3 | CA | 52 | 1 | | DA |
| | | | | | | | | | | | 7948-C4 | CA | 43 | 1 | | DA |
| | | | | | | | | | | | 7948-C5 | CA | 7 | 1 | | DA |

| 2. PROPRIETATEA / POSESIA | | | | | | | | | | | | | |
|--------------------------------|------------|---------|--------------------|--|------------|---|---------------------|------------------|-------------------|---------------------|----------------------------|-------------------------------|--|
| Titularul dreptului / posesiei | | | Data nașterii/ CUI | Domiciliu/ Sediul | Cota parte | Identif. entitate asociată | Cotă parte teren UI | Mod de dobândire | Act juridic | | | Obs. privitoare la proprietar | |
| Nume / Denumire | Iniț. tată | Prenume | | | | | | | Tip act | Nr. act / data | Emitent | | |
| VASILE | | MARCEL | 01.12.1941 | Jud. Ialomița Com. Gheorghe Doja Loc. Neidentificată Cod poștal 927125 | 1/1 | 7948 | | Reconstituire | Act administrativ | 062935 / 03.12.1993 | COMISIA JUDETEANA IALOMITA | | |
| VASILE | | MARCEL | 01.12.1941 | Jud. Ialomița Com. Gheorghe Doja Loc. Neidentificată Cod poștal 927125 | 1/1 | 7948-C1, 7948-C2, 7948-C3, 7948-C4, 7948-C5 | | Lege | Act administrativ | 1000 / 13.03.2024 | PRIMARIA GHEORGHE DOJA | | |

| 3. SARCINI / DEZMEMBRĂMINTE | | | | | | | | | | | | | |
|-----------------------------|------------|---------|--------------------|-------------------|--|------------|----------------------------|-------------|----------------|---------|-----------------|------------|--|
| Titular | | | Data nașterii/ CUI | Domiciliu/ Sediul | Tipul sarcinii sau al dezmembrămintelor dreptului de proprietate | Cota parte | Identif. entitate asociată | Act juridic | | | Valoare ipotecă | Tip monedă | |
| Nume / Denumire | Iniț. tată | Prenume | | | | | | Tip act | Nr. act / data | Emitent | | | |
| | | | | | | | | | | | | | |

| 4. NOTĂRI, PROCESE, INTERDICȚII | | | | | 5. OBSERVAȚII | | |
|---------------------------------|---------|----------------|---------|---------------------------------|----------------------------------|--------------------------------|-----------------|
| Tipul notării | Tip act | Nr. act / data | Emitent | Identificator entitate asociată | Imobil împrejmuit / neîmprejmuit | Imobil contestat / necontestat | alte observații |
| | | | | | Împrejmuit | | |



REGISTRUL CADASTRAL AL IMOBILELOR

Anexa nr. 2

UAT Gheorghe Doja

Zonă cooperativizată/necooperativizată (Co)

Sector cadastral nr. 11

| 1. DESCRIEREA IMOBILULUI | | | | | | | | | | | | | | | | |
|--------------------------|--|---------------|--------|-------------------------|------------------------------|----------|-----------|-------------|---------------------|------------------------|---------------------------|----------------------|---------------------------|--------------|--------|-------------------------|
| DATE TEREN | | | | | | | | | | | DATE CONSTRUCȚII | | | | | |
| Identificator teren | Adresă imobil | Nr. cadastral | Nr. CF | Suprafața măsurată (mp) | Intravilan/ Extravilan (I/E) | Nr. top. | Nr. tarla | Nr. parcelă | Categorie folosință | Suprafața parcelă (mp) | Identificator construcție | Cod grupă destinație | Suprafața construită (mp) | Nr. niveluri | Nr. CF | Constr. cu acte (DA/NU) |
| 7949 | Jud. Ialomița, UAT Gheorghe Doja, Intravilan, Loc. Gheorghe Doja, Str. Cofetariei, nr. 118 | 21141 | 21141 | 1191 | I | | | | CC | 719 | 7949-C1 | CL | 57 | 1 | | DA |
| | | | | | I | | | | A | 472 | 7949-C2 | CA | 21 | 1 | | DA |
| | | | | | | | | | | | 7949-C3 | CA | 30 | 1 | | DA |

| 2. PROPRIETATEA / POESIA | | | | | | | | | | | | | |
|--------------------------------|------------|-----------------|--------------------|--|------------|---------------------------------|---------------------|------------------|------------------|-------------------------|---------|-------------------------------|--|
| Titularul dreptului / posesiei | | | Data nașterii/ CUI | Domiciliu/ Sediul | Cota parte | Identif. entitate asociată | Cotă parte teren UI | Mod de dobândire | Act juridic | | | Obs. privitoare la proprietar | |
| Nume / Denumire | Iniț. tată | Prenume | | | | | | | Tip act | Nr. act / data | Emitent | | |
| BAICOEANU | | ADRIAN-PETRISOR | 19.09.1986 | Jud. Ialomița Com. Gheorghe Doja Loc. Neidentificată Cod poștal 927125 | 1/1 | 7949, 7949-C1, 7949-C2, 7949-C3 | Convenție | Act notarial | 979 / 12.09.2013 | Ignat Gabriela Cornelia | | | |
| BAICOEANU | | CORNELIA | 23.06.1989 | Jud. Ialomița Mun. Slobozia Al. Florilor nr. 2 bl. S4 ap. 16 Cod poștal 920066 | | | | | | | | | |

| 3. SARCINI / DEZMEMBRĂMINTE | | | | | | | | | | | | | |
|-----------------------------|------------|---------|--------------------|-------------------|--|------------|----------------------------|-------------|----------------|---------|-----------------|------------|--|
| Titular | | | Data nașterii/ CUI | Domiciliu/ Sediul | Tipul sarcinii sau al dezmembrămintelor dreptului de proprietate | Cota parte | Identif. entitate asociată | Act juridic | | | Valoare ipotecă | Tip monedă | |
| Nume / Denumire | Iniț. tată | Prenume | | | | | | Tip act | Nr. act / data | Emitent | | | |
| | | | | | | | | | | | | | |

| 4. NOTĂRI, PROCESE, INTERDICȚII | | | | | 5. OBSERVAȚII | | |
|---------------------------------|---------|----------------|---------|---------------------------------|----------------------------------|--------------------------------|-----------------|
| Tipul notării | Tip act | Nr. act / data | Emitent | Identificator entitate asociată | Imobil împrejmuit / neîmprejmuit | Imobil contestat / necontestat | Alte observații |
| | | | | | Împrejmuit | | |



REGISTRUL CADASTRAL AL IMOBILELOR

Anexa nr. 2

UAT Gheorghe Doja

Zonă cooperativizată/necooperativizată (Co)

Sector cadastral nr. 11

| 1. DESCRIEREA IMOBILULUI | | | | | | | | | | | | | | | | |
|--------------------------|--|---------------|--------|-------------------------|------------------------------|----------|-----------|-------------|---------------------|------------------------|---------------------------|----------------------|---------------------------|--------------|--------|-------------------------|
| DATE TEREN | | | | | | | | | | | DATE CONSTRUCȚII | | | | | |
| Identificator teren | Adresă imobil | Nr. cadastral | Nr. CF | Suprafața măsurată (mp) | Intravilan/ Extravilan (I/E) | Nr. top. | Nr. tarla | Nr. parcelă | Categorie folosință | Suprafața parcelă (mp) | Identificator construcție | Cod grupă destinație | Suprafața construită (mp) | Nr. niveluri | Nr. CF | Constr. cu acte (DA/NU) |
| 7950 | Jud. Ialomița, UAT Gheorghe Doja, Intravilan, Loc. Gheorghe Doja, Str. Cofetariei, nr. 114 | | | 1196 | I | | | | CC | 716 | 7950-C1 | CL | 96 | 1 | | DA |
| | | | | | I | | | A | 480 | | | | | | | |

| 2. PROPRIETATEA / POSESIA | | | | | | | | | | | | | |
|--------------------------------|------------|---------|--------------------|--|------------|----------------------------|---------------------|------------------|-------------------|---------------------|----------------------------|-------------------------------|--|
| Titularul dreptului / posesiei | | | Data nașterii/ CUI | Domiciliu/ Sediul | Cota parte | Identif. entitate asociată | Cotă parte teren UI | Mod de dobândire | Act juridic | | | Obs. privitoare la proprietar | |
| Nume / Denumire | Iniț. tată | Prenume | | | | | | | Tip act | Nr. act / data | Emitent | | |
| NEAGU | | ELENA | | Jud. Ialomița Com. Gheorghe Doja Loc. Neidentificată Cod poștal 927125 | 1/1 | 7950 | | Reconstituire | Act administrativ | 063123 / 19.05.1994 | COMISIA JUDETEANA IALOMITA | | |
| NEAGU | | ELENA | | Jud. Ialomița Com. Gheorghe Doja Loc. Neidentificată Cod poștal 927125 | 1/1 | 7950-C1 | | Lege | Act administrativ | 1000 / 13.03.2024 | PRIMARIA GHEORGHE DOJA | | |

| 3. SARCINI / DEZMEMBRĂMINTE | | | | | | | | | | | | | |
|-----------------------------|------------|---------|--------------------|-------------------|--|------------|----------------------------|-------------|----------------|---------|-----------------|------------|--|
| Titular | | | Data nașterii/ CUI | Domiciliu/ Sediul | Tipul sarcinii sau al dezmembrămintelor dreptului de proprietate | Cota parte | Identif. entitate asociată | Act juridic | | | Valoare ipotecă | Tip monedă | |
| Nume / Denumire | Iniț. tată | Prenume | | | | | | Tip act | Nr. act / data | Emitent | | | |
| | | | | | | | | | | | | | |

| 4. NOTĂRI, PROCESE, INTERDICȚII | | | | | 5. OBSERVAȚII | | |
|---------------------------------|---------|----------------|---------|---------------------------------|----------------------------------|--------------------------------|-----------------|
| Tipul notării | Tip act | Nr. act / data | Emitent | Identificator entitate asociată | Imobil împrejmuit / neîmprejmuit | Imobil contestat / necontestat | Alte observații |
| | | | | | Împrejmuit | | |



REGISTRUL CADASTRAL AL IMOBILELOR

Anexa nr. 2

UAT Gheorghe Doja

Zonă cooperativizată/necooperativizată (Co)


Sector cadastral nr. 11

| 1. DESCRIEREA IMOBILULUI | | | | | | | | | | | | | | | | |
|--------------------------|--|---------------|--------|-------------------------|------------------------------|----------|-----------|-------------|---------------------|------------------------|---------------------------|----------------------|---------------------------|--------------|--------|-------------------------|
| DATE TEREN | | | | | | | | | | | DATE CONSTRUCȚII | | | | | |
| Identificator teren | Adresă imobil | Nr. cadastral | Nr. CF | Suprafața măsurată (mp) | Intravilan/ Extravilan (I/E) | Nr. top. | Nr. tarla | Nr. parcelă | Categorie folosință | Suprafața parcelă (mp) | Identificator construcție | Cod grupă destinație | Suprafața construită (mp) | Nr. niveluri | Nr. CF | Constr. cu acte (DA/NU) |
| 7951 | Jud. Ialomița, UAT Gheorghe Doja, Intravilan, Loc. Gheorghe Doja, Str. Cofetariei, nr. 112 | | | 1441 | I | | | | CC | 618 | 7951-C1 | CL | 107 | 1 | | DA |
| | | | | | I | | | | A | 135 | 7951-C2 | CA | 21 | 1 | | DA |
| | | | | | I | | | | A | 688 | 7951-C3 | CA | 22 | 1 | | DA |
| | | | | | | | | | | | 7951-C4 | CA | 6 | 1 | | DA |
| | | | | | | | | | | | 7951-C5 | CA | 31 | 1 | | DA |

| 2. PROPRIETATEA / POSESIA | | | | | | | | | | | | | |
|--------------------------------|------------|---------|--------------------|--|------------|---|---------------------|------------------|-------------------|---------------------|----------------------------|-------------------------------|--|
| Titularul dreptului / posesiei | | | Data nașterii/ CUI | Domiciliu/ Sediul | Cota parte | Identif. entitate asociată | Cotă parte teren UI | Mod de dobândire | Act juridic | | | Obs. privitoare la proprietar | |
| Nume / Denumire | Iniț. tată | Prenume | | | | | | | Tip act | Nr. act / data | Emitent | | |
| CARSTOIU | | STELIAN | | Jud. Ialomița Com. Gheorghe Doja Loc. Neidentificată Cod poștal 927125 | 1/1 | 7951 | | Reconstituire | Act administrativ | 063653 / 18.06.1996 | COMISIA JUDETEANA IALOMITA | | |
| CARSTOIU | | STELIAN | | Jud. Ialomița Com. Gheorghe Doja Loc. Neidentificată Cod poștal 927125 | 1/1 | 7951-C1, 7951-C2, 7951-C3, 7951-C4, 7951-C5 | | Lege | Act administrativ | 1000 / 13.03.2024 | PRIMARIA GHEORGHE DOJA | | |

| 3. SARCINI / DEZMEMBRĂMINTE | | | | | | | | | | | | | |
|-----------------------------|------------|---------|--------------------|-------------------|--|------------|----------------------------|-------------|----------------|---------|-----------------|------------|--|
| Titular | | | Data nașterii/ CUI | Domiciliu/ Sediul | Tipul sarcinii sau al dezmembrămintelor dreptului de proprietate | Cota parte | Identif. entitate asociată | Act juridic | | | Valoare ipotecă | Tip monedă | |
| Nume / Denumire | Iniț. tată | Prenume | | | | | | Tip act | Nr. act / data | Emitent | | | |
| | | | | | | | | | | | | | |

| 4. NOTĂRI, PROCESE, INTERDICȚII | | | | | 5. OBSERVAȚII | | |
|---------------------------------|---------|----------------|---------|---------------------------------|----------------------------------|--------------------------------|-----------------|
| Tipul notării | Tip act | Nr. act / data | Emitent | Identificator entitate asociată | Imobil împrejmuit / neîmprejmuit | Imobil contestat / necontestat | Alte observații |
| | | | | | Împrejmuit | | |



REGISTRUL CADASTRAL AL IMOBILELOR

Anexa nr. 2

UAT Gheorghe Doja

Zonă cooperativizată/necooperativizată (Co)

Sector cadastral nr. 11

| 1. DESCRIEREA IMOBILULUI | | | | | | | | | | | | | | | | |
|--------------------------|--|---------------|--------|-------------------------|------------------------------|----------|-----------|-------------|---------------------|------------------------|---------------------------|----------------------|---------------------------|--------------|--------|-------------------------|
| DATE TEREN | | | | | | | | | | | DATE CONSTRUCȚII | | | | | |
| Identificator teren | Adresă imobil | Nr. cadastral | Nr. CF | Suprafața măsurată (mp) | Intravilan/ Extravilan (I/E) | Nr. top. | Nr. tarla | Nr. parcelă | Categorie folosință | Suprafața parcelă (mp) | Identificator construcție | Cod grupă destinație | Suprafața construită (mp) | Nr. niveluri | Nr. CF | Constr. cu acte (DA/NU) |
| 7952 | Jud. Ialomița, UAT Gheorghe Doja, Intravilan, Loc. Gheorghe Doja, Str. Cofetariei, nr. 110 | | | 1458 | I | | | | CC | 510 | 7952-C1 | CL | 81 | 1 | | DA |
| | | | | | I | | | | A | 948 | 7952-C2 | CA | 9 | 1 | | DA |
| | | | | | | | | | | | 7952-C3 | CA | 30 | 1 | | DA |

| 2. PROPRIETATEA / POESIA | | | | | | | | | | | | | |
|--------------------------------|------------|---------|--------------------|--|------------|----------------------------|---------------------|------------------|-------------------|---------------------|----------------------------|-------------------------------|--|
| Titularul dreptului / posesiei | | | Data nașterii/ CUI | Domiciliu/ Sediul | Cota parte | Identif. entitate asociată | Cotă parte teren UI | Mod de dobândire | Act juridic | | | Obs. privitoare la proprietar | |
| Nume / Denumire | Iniț. tată | Prenume | | | | | | | Tip act | Nr. act / data | Emitent | | |
| VOINEA | | VASILE | | Jud. Ialomița Com. Gheorghe Doja Loc. Neidentificată Cod poștal 927125 | 1/1 | 7952 | | Reconstituire | Act administrativ | 063791 / 11.11.1996 | COMISIA JUDETEANA IALOMITA | | |
| VOINEA | | VASILE | | Jud. Ialomița Com. Gheorghe Doja Loc. Neidentificată Cod poștal 927125 | 1/1 | 7952-C1, 7952-C2, 7952-C3 | | Lege | Act administrativ | 1000 / 13.03.2024 | PRIMARIA GHEORGHE DOJA | | |

| 3. SARCINI / DEZMEMBRĂMINTE | | | | | | | | | | | | | |
|-----------------------------|------------|---------|--------------------|-------------------|--|------------|----------------------------|-------------|----------------|---------|-----------------|------------|--|
| Titular | | | Data nașterii/ CUI | Domiciliu/ Sediul | Tipul sarcinii sau al dezmembrămintelor dreptului de proprietate | Cota parte | Identif. entitate asociată | Act juridic | | | Valoare ipotecă | Tip monedă | |
| Nume / Denumire | Iniț. tată | Prenume | | | | | | Tip act | Nr. act / data | Emitent | | | |
| | | | | | | | | | | | | | |

| 4. NOTĂRI, PROCESE, INTERDICȚII | | | | | 5. OBSERVAȚII | | |
|---------------------------------|---------|----------------|---------|---------------------------------|----------------------------------|--------------------------------|-----------------|
| Tipul notării | Tip act | Nr. act / data | Emitent | Identificator entitate asociată | Imobil împrejmuit / neîmprejmuit | Imobil contestat / necontestat | Alte observații |
| | | | | | Împrejmuit | | |



REGISTRUL CADASTRAL AL IMOBILELOR

Anexa nr. 2

UAT Gheorghe Doja

Zonă cooperativizată/necooperativizată (Co)

Sector cadastral nr. 11

| 1. DESCRIEREA IMOBILULUI | | | | | | | | | | | | | | | | |
|--------------------------|--|---------------|--------|-------------------------|------------------------------|----------|-----------|-------------|---------------------|------------------------|---------------------------|----------------------|---------------------------|--------------|--------|-------------------------|
| DATE TEREN | | | | | | | | | | DATE CONSTRUCȚII | | | | | | |
| Identificator teren | Adresă imobil | Nr. cadastral | Nr. CF | Suprafața măsurată (mp) | Intravilan/ Extravilan (I/E) | Nr. top. | Nr. tarla | Nr. parcelă | Categorie folosință | Suprafața parcelă (mp) | Identificator construcție | Cod grupă destinație | Suprafața construită (mp) | Nr. niveluri | Nr. CF | Constr. cu acte (DA/NU) |
| 7953 | Jud. Ialomița, UAT Gheorghe Doja, Intravilan, Loc. Gheorghe Doja, Str. Cofetariei, nr. 108 | 20206 | 20206 | 1945 | I | | | | CC | 934 | 7953-C1 | CL | 260 | 1 | | DA |
| | | | | | I | | | | A | 1011 | | | | | | |

| 2. PROPRIETATEA / POSESIA | | | | | | | | | | | | | |
|--------------------------------|------------|------------------|--------------------|--|------------|----------------------------|---------------------|------------------|-------------------|------------------------|---|-------------------------------|--|
| Titularul dreptului / posesiei | | | Data nașterii/ CUI | Domiciliu/ Sediul | Cota parte | Identif. entitate asociată | Cotă parte teren UI | Mod de dobândire | Act juridic | | | Obs. privitoare la proprietar | |
| Nume / Denumire | Iniț. tată | Prenume | | | | | | | Tip act | Nr. act / data | Emitent | | |
| MIRICA | | MIHAELA-ADRIANA | 13.09.1985 | Jud. Ialomița Com. Gheorghe Doja Cod poștal 927125 | 1/1 | 7953, 7953-C1 | | Adjudecare | Act administrativ | 5808/2019 / 08.11.2021 | SCPEJ OCHIAN DORU CATALIN SI NENECI ALEXANDRU | | |
| MIRICA | | NICOLAE-VALENTIN | 21.06.1977 | Jud. Ialomița Com. Gheorghe Doja Cod poștal 927125 | | | | | | | | | |

| 3. SARCINI / DEZMEMBRĂMINTE | | | | | | | | | | | | | |
|-----------------------------|------------|---------|--------------------|-------------------|--|------------|----------------------------|-------------|----------------|---------|-----------------|------------|--|
| Titular | | | Data nașterii/ CUI | Domiciliu/ Sediul | Tipul sarcinii sau al dezmembrămintelor dreptului de proprietate | Cota parte | Identif. entitate asociată | Act juridic | | | Valoare ipotecă | Tip monedă | |
| Nume / Denumire | Iniț. tată | Prenume | | | | | | Tip act | Nr. act / data | Emitent | | | |
| | | | | | | | | | | | | | |

| 4. NOTĂRI, PROCESE, INTERDICȚII | | | | | 5. OBSERVAȚII | | | |
|---|-------------------|-------------------------------|---|---------------------------------|----------------------------------|--------------------------------|-----------------|--|
| Tipul notării | Tip act | Nr. act / data | Emitent | Identificator entitate asociată | Imobil împrejmuit / neîmprejmuit | Imobil contestat / necontestat | Alte observații | |
| Se noteaza actualizarea de informatii tehnice, conform documentatiei cadastrale intocmita de persoana fizica autorizata Sandu Vasile, avizata la data 25.09.2013, anexa 1 la partea a I-a a cartii funciare, cu privire la repositionarea imobilului de la A1 | Act notarial | 3465 / 17.09.2013 | BNP ASOCIATI BUCUR SI ASOCIATII | 7953, 7953-C1 | Împrejmuit | | | |
| Se noteaza respingerea cererii inaintata de TRIBUNALUL IALOMITA, cu privire la notarea publicatiei de vanzare imobiliara | Act administrativ | 3778/III/13/2016 / 16.05.2016 | TRIBUNALUL IALOMITA | 7953, 7953-C1 | | | | |
| se radiază notarea de la B5 | Act administrativ | 5808/2019 / 08.11.2021 | SCPEJ OCHIAN DORU CATALIN SI NENECI ALEXANDRU | 7953, 7953-C1 | | | | |



| | | | | | | | |
|--|-------------------|------------------------|---|---------------|--|--|--|
| Se noteaza fuziunea prin absorbtie intervenita intre BANCA COMERCIALA CARPATICA SA, in calitate de societate absorbanta si PATRIA BANK SA, in calitate de societate absorbita, precum si schimbarea denumirii bancii absorbante din BANCA COMERCIALA CARPATICA SA in PATRIA BANK SA. | Act notarial | 890 / 22.03.2017 | didina nicolae balas | 7953, 7953-C1 | | | |
| se noteaza cesiunea de creanta intre PATRIA BANK SA, in calitate de cedent al creantei inregistrata la C2,C3 si KRUK ROMANIA SRL, in calitate de cesionar | Act notarial | 336 / 26.02.2019 | Ene Claudiu | 7953, 7953-C1 | | | |
| se radiază inscrierile notate la C1,C2,C3,C4,C5,C6,C7,C8,C9,C12 cu incheierile nr.27922/02.11.2007, 52907/15.12.2010, 21691/26.05.2011, 14054/11.03.2013, 18571/27.03.2013, 19791/25.03.2014, 53980/24.06.2015, 66123/07.08.2015, 155430/2019. | Act administrativ | 5808/2019 / 08.11.2021 | SCPEJ OCHIAN DORU CATALIN SI NENECI ALEXANDRU | 7953, 7953-C1 | | | |



REGISTRUL CADASTRAL AL IMOBILELOR

Anexa nr. 2

UAT Gheorghe Doja

Zonă cooperativizată/necooperativizată (Co)

Sector cadastral nr. 11

| 1. DESCRIEREA IMOBILULUI | | | | | | | | | | | | | | | | |
|--------------------------|---|---------------|--------|-------------------------|------------------------------|----------|-----------|-------------|---------------------|------------------------|---------------------------|----------------------|---------------------------|--------------|--------|-------------------------|
| DATE TEREN | | | | | | | | | | | DATE CONSTRUCȚII | | | | | |
| Identificator teren | Adresă imobil | Nr. cadastral | Nr. CF | Suprafața măsurată (mp) | Intravilan/ Extravilan (I/E) | Nr. top. | Nr. tarla | Nr. parcelă | Categorie folosință | Suprafața parcelă (mp) | Identificator construcție | Cod grupă destinație | Suprafața construită (mp) | Nr. niveluri | Nr. CF | Constr. cu acte (DA/NU) |
| 7954 | Jud. Ialomița, UAT Gheorghe Doja, Intravilan, Loc. Gheorghe Doja, Str. Cofetariei, nr. 106A | 21209 | 21209 | 1039 | I | | | | CC | 543 | 7954-C1 | CA | 26 | 1 | | DA |
| | | | | | I | | | | A | 496 | 7954-C2 | CL | 148 | 1 | | DA |
| | | | | | | | | | | | 7954-C3 | CA | 20 | 1 | | DA |
| | | | | | | | | | | | 7954-C4 | CA | 26 | 1 | | DA |

| 2. PROPRIETATEA / POSESIA | | | | | | | | | | | | | |
|--------------------------------|------------|---------------|--------------------|--|------------|----------------------------|---------------------|------------------|-------------------|-------------------|------------------------|-------------------------------|--|
| Titularul dreptului / posesiei | | | Data nașterii/ CUI | Domiciliu/ Sediul | Cota parte | Identif. entitate asociată | Cotă parte teren UI | Mod de dobândire | Act juridic | | | Obs. privitoare la proprietar | |
| Nume / Denumire | Iniț. tată | Prenume | | | | | | | Tip act | Nr. act / data | Emitent | | |
| NICULAE | | BOGDAN COSTIN | 08.05.1980 | Jud. Ialomița Com. Gheorghe Doja Loc. Neidentificată Cod poștal 927125 | 1/1 | 7954, 7954-C1 | | Convenție | Act notarial | 1121 / 12.11.2013 | Dutu Neagu Luiza Maria | | |
| NICULAE | | BOGDAN COSTIN | 08.05.1980 | Jud. Ialomița Com. Gheorghe Doja Loc. Neidentificată Cod poștal 927125 | 1/1 | 7954-C2, 7954-C3 | | Construire | Act administrativ | 119 / 11.02.2022 | PRIMARIA GHEORGHE DOJA | | |
| NICULAE | | BOGDAN COSTIN | 08.05.1980 | Jud. Ialomița Com. Gheorghe Doja Loc. Neidentificată Cod poștal 927125 | 1/1 | 7954-C4 | | Lege | Act administrativ | 1000 / 13.03.2024 | PRIMARIA GHEORGHE DOJA | | |

| 3. SARCINI / DEZMEMBRĂMINTE | | | | | | | | | | | | | |
|-----------------------------|------------|---------|--------------------|--|--|------------|---------------------------------|--------------|------------------|--------------------------|-----------------|------------|--|
| Titular | | | Data nașterii/ CUI | Domiciliu/ Sediul | Tipul sarcinii sau al dezmembrămintelor dreptului de proprietate | Cota parte | Identif. entitate asociată | Act juridic | | | Valoare ipotecă | Tip monedă | |
| Nume / Denumire | Iniț. tată | Prenume | | | | | | Tip act | Nr. act / data | Emitent | | | |
| AGRICOVER CREDIT IFN SA | | | 22940237 | Jud. Ialomița Mun. Slobozia Bdul. Unirii nr. 1 bl. E15 ap. 8 Cod poștal 999999 | Ipotecă | | 7954, 7954-C1, 7954-C2, 7954-C3 | Act notarial | 276 / 02.03.2022 | Banateanu Casandra Liana | 404140 | LEI | |

| 4. NOTĂRI, PROCESE, INTERDICȚII | | | | | 5. OBSERVAȚII | | |
|---|--------------|-------------------|------------------------|---------------------------------|----------------------------------|-----------------------------|--|
| Tipul notării | Tip act | Nr. act / data | Emitent | Identificator entitate asociată | Imobil împrejmuit / neîmprejmuit | Imol. conținut / neconținut | |
| Se înființează cartea funciara 21209 a imobilului cu numărul cadastral 21209/Gheorghe Doja, rezultat din dezmembrarea imobilului cu numărul cadastral 21175 înscris în cartea funciara 21175; | Act notarial | 1120 / 12.11.2013 | Dutu Neagu Luiza Maria | 7954, 7954-C1 | Împrejmuit | | |



| | | | | | | | |
|---|-------------------|------------------|---------------------------|---------------------------------|--|--|--|
| se noteaza repositionarea imobilului si actualizarea categoriilor de folosinta, conform documentatiei cadastrale avizata si receptionata de OCPI Ialomita, la data de 14.02.2022, | Act administrativ | 119 / 11.02.2022 | PRIMARIA GHEORGHE DOJA | 7954 | | | |
| se noteaza adresa imobilului de mai sus, ca fiind in str. Cofetariei, nr. 106A, conform certificatului de nomenclatura stradala si adresa nr. 130/2022, | Act administrativ | 119 / 11.02.2022 | PRIMARIA GHEORGHE DOJA | 7954, 7954-C1, 7954-C2, 7954-C3 | | | |



REGISTRUL CADASTRAL AL IMOBILELOR

Anexa nr. 2

UAT Gheorghe Doja

Zonă cooperativizată/necooperativizată (Co)

Sector cadastral nr. 11

| 1. DESCRIEREA IMOBILULUI | | | | | | | | | | | | | | | | |
|--------------------------|--|---------------|--------|-------------------------|------------------------------|----------|-----------|-------------|---------------------|------------------------|---------------------------|----------------------|---------------------------|--------------|--------|-------------------------|
| DATE TEREN | | | | | | | | | | | DATE CONSTRUCȚII | | | | | |
| Identificator teren | Adresă imobil | Nr. cadastral | Nr. CF | Suprafața măsurată (mp) | Intravilan/ Extravilan (I/E) | Nr. top. | Nr. tarla | Nr. parcelă | Categorie folosință | Suprafața parcelă (mp) | Identificator construcție | Cod grupă destinație | Suprafața construită (mp) | Nr. niveluri | Nr. CF | Constr. cu acte (DA/NU) |
| 7955 | Jud. Ialomița, UAT Gheorghe Doja, Intravilan, Loc. Gheorghe Doja, Str. Cofetariei, nr. 106 | 21208 | 21208 | 1043 | I | | | | CC | 863 | 7955-C1 | CL | 136 | 1 | | DA |
| | | | | | I | | | | A | 180 | 7955-C2 | CA | 96 | 1 | | DA |
| | | | | | | | | | | | 7955-C3 | CA | 18 | 1 | | DA |
| | | | | | | | | | | | 7955-C4 | CA | 10 | 1 | | DA |

| 2. PROPRIETATEA / POSESIA | | | | | | | | | | | | | |
|--------------------------------|------------|----------|--------------------|--|------------|--|---------------------|------------------|-------------------|---------------------------|----------------------------|-------------------------------|--|
| Titularul dreptului / posesiei | | | Data nașterii/ CUI | Domiciliu/ Sediu | Cota parte | Identif. entitate asociată | Cotă parte teren UI | Mod de dobândire | Act juridic | | | Obs. privitoare la proprietar | |
| Nume / Denumire | Iniț. tată | Prenume | | | | | | | Tip act | Nr. act / data | Emitent | | |
| IORDACHE | | GHEORGHE | 27.03.1928 | Jud. Ialomița Com. Gheorghe Doja Loc. Neidentificată Cod poștal 927125 | 1/1 | 7955, 7955-C1, 7955-C2, 7955-C3, 7955-C4 | | Reconstituire | Act administrativ | 063236/40943 / 22.09.1994 | COMISIA JUDETEANA IALOMITA | | |
| IORDACHE | | LIDIA | 18.02.1932 | Jud. Ialomița Com. Gheorghe Doja Loc. Neidentificată Cod poștal 927125 | | | | | | | | | |

| 3. SARCINI / DEZMEMBRĂMINTE | | | | | | | | | | | | | |
|-----------------------------|------------|---------|--------------------|------------------|--|------------|----------------------------|-------------|----------------|---------|-----------------|------------|--|
| Titular | | | Data nașterii/ CUI | Domiciliu/ Sediu | Tipul sarcinii sau al dezmembrămintelor dreptului de proprietate | Cota parte | Identif. entitate asociată | Act juridic | | | Valoare ipotecă | Tip monedă | |
| Nume / Denumire | Iniț. tată | Prenume | | | | | | Tip act | Nr. act / data | Emitent | | | |
| | | | | | | | | | | | | | |

| 4. NOTĂRI, PROCESE, INTERDICȚII | | | | | 5. OBSERVAȚII | | | |
|--|--------------|-------------------|------------------------|--|----------------------------------|--------------------------------|-----------------|--|
| Tipul notării | Tip act | Nr. act / data | Emitent | Identificator entitate asociată | Imobil împrejmuit / neîmprejmuit | Imobil contestat / necontestat | Alte observații | |
| Se infiinteaza cartea funciara 21208 a imobilului cu numarul cadastral 21208/Gheorghe Doja, rezultat din dezmembrarea imobilului cu numarul cadastral 21175 in scris in cartea funciara 21175; | Act notarial | 1120 / 12.11.2013 | Dutu Neagu Luiza Maria | 7955, 7955-C1, 7955-C2, 7955-C3, 7955-C4 | Împrejmuit | | | |



REGISTRUL CADASTRAL AL IMOBILELOR

Anexa nr. 2

UAT Gheorghe Doja

Zonă cooperativizată/necooperativizată (Co)

Sector cadastral nr. 11

| 1. DESCRIEREA IMOBILULUI | | | | | | | | | | | | | | | | |
|--------------------------|--|---------------|--------|-------------------------|------------------------------|----------|-----------|-------------|---------------------|------------------------|---------------------------|----------------------|---------------------------|--------------|--------|-------------------------|
| DATE TEREN | | | | | | | | | | | DATE CONSTRUCȚII | | | | | |
| Identificator teren | Adresă imobil | Nr. cadastral | Nr. CF | Suprafața măsurată (mp) | Intravilan/ Extravilan (I/E) | Nr. top. | Nr. tarla | Nr. parcelă | Categorie folosință | Suprafața parcelă (mp) | Identificator construcție | Cod grupă destinație | Suprafața construită (mp) | Nr. niveluri | Nr. CF | Constr. cu acte (DA/NU) |
| 7956 | Jud. Ialomița, UAT Gheorghe Doja, Intravilan, Loc. Gheorghe Doja, Str. Cofetariei, nr. 104 | 28683 | 28683 | 982 | I | | | | CC | 646 | 7956-C1 | CL | 57 | 1 | | DA |
| | | | | | I | | | | A | 53 | 7956-C2 | CA | 24 | 1 | | DA |
| | | | | | I | | | | A | 283 | 7956-C3 | CA | 16 | 1 | | DA |
| | | | | | | | | | | | 7956-C4 | CA | 34 | 1 | | DA |
| | | | | | | | | | | | 7956-C5 | CA | 9 | 1 | | DA |
| | | | | | | | | | | | 7956-C6 | CA | 33 | 1 | | DA |

| 2. PROPRIETATEA / POSESIA | | | | | | | | | | | | | |
|--------------------------------|------------|-----------|--------------------|--|------------|--|---------------------|------------------|--------------|------------------|----------------|-------------------------------|--|
| Titularul dreptului / posesiei | | | Data nașterii/ CUI | Domiciliu/ Sediul | Cota parte | Identif. entitate asociată | Cotă parte teren UI | Mod de dobândire | Act juridic | | | Obs. privitoare la proprietar | |
| Nume / Denumire | Iniț. tată | Prenume | | | | | | | Tip act | Nr. act / data | Emitent | | |
| IORDACHE | | ALEXANDRU | 23.10.1969 | Jud. Ialomița Mun. Slobozia Al. Băii bl. S3 ap. 33 Cod poștal 999999 | 1/3 | 7956, 7956-C1, 7956-C2, 7956-C3, 7956-C4, 7956-C5, 7956-C6 | | Succesiune | Act notarial | 214 / 15.09.2021 | BIN SAVA DOINA | | |
| GHEORGHE | | IULIA | 26.10.1961 | Jud. Ialomița Mun. Slobozia Bdul. Matei Basarab bl. 32 ap. 26 Cod poștal 999999 | 1/3 | 7956, 7956-C1, 7956-C2, 7956-C3, 7956-C4, 7956-C5, 7956-C6 | | Succesiune | Act notarial | 214 / 15.09.2021 | BIN SAVA DOINA | | |
| BALANESCU | | NINA | 14.11.1967 | Jud. Ialomița Mun. Slobozia Str. Mihail Eminescu bl. 72 ap. 11 Cod poștal 999999 | 1/3 | 7956, 7956-C1, 7956-C2, 7956-C3, 7956-C4, 7956-C5, 7956-C6 | | Succesiune | Act notarial | 214 / 15.09.2021 | BIN SAVA DOINA | | |

| 3. SARCINI / DEZMEMBRĂMINTE | | | | | | | | | |
|-----------------------------|------------|---------|--------------------|-------------------|--|------------|----------------------------|---------|---------|
| Titular | | | Data nașterii/ CUI | Domiciliu/ Sediul | Tipul sarcinii sau al dezmembrămintelor dreptului de proprietate | Cota parte | Identif. entitate asociată | Tip act | Emitent |
| Nume / Denumire | Iniț. tată | Prenume | | | | | | | |
| | | | | | | | | | |



| 4. NOTĂRI, PROCESE, INTERDICȚII | | | | | 5. OBSERVAȚII | | |
|---------------------------------|---------|----------------|---------|---------------------------------|--|--------------------------------|-----------------|
| Tipul notării | Tip act | Nr. act / data | Emitent | Identificator entitate asociată | Imobil împrejmuit / neîmprejmuit Împrejmuit | Imobil contestat / necontestat | Alte observații |
| | | | | | | | |



REGISTRUL CADASTRAL AL IMOBILELOR

Anexa nr. 2

UAT Gheorghe Doja

Zonă cooperativizată/necooperativizată (Co)

Sector cadastral nr. 11

| 1. DESCRIEREA IMOBILULUI | | | | | | | | | | | | | | | | |
|--------------------------|--|---------------|--------|-------------------------|------------------------------|----------|-----------|-------------|---------------------|------------------------|---------------------------|----------------------|---------------------------|--------------|--------|-------------------------|
| DATE TEREN | | | | | | | | | | | DATE CONSTRUCȚII | | | | | |
| Identificator teren | Adresă imobil | Nr. cadastral | Nr. CF | Suprafața măsurată (mp) | Intravilan/ Extravilan (I/E) | Nr. top. | Nr. tarla | Nr. parcelă | Categorie folosință | Suprafața parcelă (mp) | Identificator construcție | Cod grupă destinație | Suprafața construită (mp) | Nr. niveluri | Nr. CF | Constr. cu acte (DA/NU) |
| 7957 | Jud. Ialomița, UAT Gheorghe Doja, Intravilan, Loc. Gheorghe Doja, Str. Cofetariei, nr. 102 | | | 939 | I | | | | CC | 469 | 7957-C1 | CL | 154 | 1 | | DA |
| | | | | | I | | | | A | 470 | | | | | | |

| 2. PROPRIETATEA / POSESIA | | | | | | | | | | | | | |
|--------------------------------|------------|----------|--------------------|--|------------|----------------------------|---------------------|------------------|-------------------|---------------------|----------------------------|-------------------------------|--|
| Titularul dreptului / posesiei | | | Data nașterii/ CUI | Domiciliu/ Sediul | Cota parte | Identif. entitate asociată | Cotă parte teren UI | Mod de dobândire | Act juridic | | | Obs. privitoare la proprietar | |
| Nume / Denumire | Iniț. tată | Prenume | | | | | | | Tip act | Nr. act / data | Emitent | | |
| IVAN | | GHEORGHE | | Jud. Ialomița Com. Gheorghe Doja Loc. Neidentificată Cod poștal 927125 | 1/1 | 7957 | | Reconstituire | Act administrativ | 063244 / 22.09.1994 | COMISIA JUDETEANA IALOMITA | | |
| IVAN | | GHEORGHE | | Jud. Ialomița Com. Gheorghe Doja Loc. Neidentificată Cod poștal 927125 | 1/1 | 7957-C1 | | Lege | Act administrativ | 1000 / 13.03.2024 | PRIMARIA GHEORGHE DOJA | | |

| 3. SARCINI / DEZMEMBRĂMINTE | | | | | | | | | | | | | |
|-----------------------------|------------|---------|--------------------|-------------------|--|------------|----------------------------|-------------|----------------|---------|-----------------|------------|--|
| Titular | | | Data nașterii/ CUI | Domiciliu/ Sediul | Tipul sarcinii sau al dezmembrămintelor dreptului de proprietate | Cota parte | Identif. entitate asociată | Act juridic | | | Valoare ipotecă | Tip monedă | |
| Nume / Denumire | Iniț. tată | Prenume | | | | | | Tip act | Nr. act / data | Emitent | | | |
| | | | | | | | | | | | | | |

| 4. NOTĂRI, PROCESE, INTERDICȚII | | | | | 5. OBSERVAȚII | | |
|---------------------------------|---------|----------------|---------|---------------------------------|----------------------------------|--------------------------------|-----------------|
| Tipul notării | Tip act | Nr. act / data | Emitent | Identificator entitate asociată | Imobil împrejmuit / neîmprejmuit | Imobil contestat / necontestat | Alte observații |
| | | | | | Împrejmuit | | |



REGISTRUL CADASTRAL AL IMOBILELOR

Anexa nr. 2

UAT Gheorghe Doja

Zonă cooperativizată/necooperativizată (Co)

Sector cadastral nr. 11

| 1. DESCRIEREA IMOBILULUI | | | | | | | | | | | | | | | | |
|--------------------------|--|---------------|--------|-------------------------|------------------------------|----------|-----------|-------------|---------------------|------------------------|---------------------------|----------------------|---------------------------|--------------|--------|-------------------------|
| DATE TEREN | | | | | | | | | | | DATE CONSTRUCȚII | | | | | |
| Identificator teren | Adresă imobil | Nr. cadastral | Nr. CF | Suprafața măsurată (mp) | Intravilan/ Extravilan (I/E) | Nr. top. | Nr. tarla | Nr. parcelă | Categorie folosință | Suprafața parcelă (mp) | Identificator construcție | Cod grupă destinație | Suprafața construită (mp) | Nr. niveluri | Nr. CF | Constr. cu acte (DA/NU) |
| 7958 | Jud. Ialomița, UAT Gheorghe Doja, Intravilan, Loc. Gheorghe Doja, Str. Cofetariei, nr. 100 | | | 978 | I | | | | CC | 380 | 7958-C1 | CL | 62 | 1 | | DA |
| | | | | | I | | | | A | 500 | 7958-C2 | CA | 20 | 1 | | DA |
| | | | | | I | | | | A | 98 | | | | | | |

| 2. PROPRIETATEA / POESIA | | | | | | | | | | | | | |
|--------------------------------|------------|----------|--------------------|--|------------|----------------------------|---------------------|------------------|-------------------|---------------------|----------------------------|-------------------------------|--|
| Titularul dreptului / posesiei | | | Data nașterii/ CUI | Domiciliu/ Sediul | Cota parte | Identif. entitate asociată | Cotă parte teren UI | Mod de dobândire | Act juridic | | | Obs. privitoare la proprietar | |
| Nume / Denumire | Iniț. tată | Prenume | | | | | | | Tip act | Nr. act / data | Emitent | | |
| CRETU | | GHEORGHE | | Jud. Ialomița Com. Gheorghe Doja Loc. Neidentificată Cod poștal 927125 | 1/1 | 7958 | | Reconstituire | Act administrativ | 063136 / 23.05.1994 | COMISIA JUDETEANA IALOMITA | | |
| CRETU | | GHEORGHE | | Jud. Ialomița Com. Gheorghe Doja Loc. Neidentificată Cod poștal 927125 | 1/1 | 7958-C1, 7958-C2 | | Lege | Act administrativ | 1000 / 13.03.2024 | PRIMARIA GHEORGHE DOJA | | |

| 3. SARCINI / DEZMEMBRĂMINTE | | | | | | | | | | | | | |
|-----------------------------|------------|---------|--------------------|-------------------|--|------------|----------------------------|-------------|----------------|---------|-----------------|------------|--|
| Titular | | | Data nașterii/ CUI | Domiciliu/ Sediul | Tipul sarcinii sau al dezmembrămintelor dreptului de proprietate | Cota parte | Identif. entitate asociată | Act juridic | | | Valoare ipotecă | Tip monedă | |
| Nume / Denumire | Iniț. tată | Prenume | | | | | | Tip act | Nr. act / data | Emitent | | | |
| | | | | | | | | | | | | | |

| 4. NOTĂRI, PROCESE, INTERDICȚII | | | | | 5. OBSERVAȚII | | |
|---------------------------------|---------|----------------|---------|---------------------------------|----------------------------------|--------------------------------|-----------------|
| Tipul notării | Tip act | Nr. act / data | Emitent | Identificator entitate asociată | Imobil împrejmuit / neîmprejmuit | Imobil contestat / necontestat | Alte observații |
| | | | | | Împrejmuit | | |



REGISTRUL CADASTRAL AL IMOBILELOR

Anexa nr. 2

UAT Gheorghe Doja

Zonă cooperativizată/necooperativizată (Co)


Sector cadastral nr. 11

| 1. DESCRIEREA IMOBILULUI | | | | | | | | | | | | | | | | |
|--------------------------|---|---------------|--------|-------------------------|------------------------------|----------|-----------|-------------|---------------------|------------------------|---------------------------|----------------------|---------------------------|--------------|--------|-------------------------|
| DATE TEREN | | | | | | | | | | | DATE CONSTRUCȚII | | | | | |
| Identificator teren | Adresă imobil | Nr. cadastral | Nr. CF | Suprafața măsurată (mp) | Intravilan/ Extravilan (I/E) | Nr. top. | Nr. tarla | Nr. parcelă | Categorie folosință | Suprafața parcelă (mp) | Identificator construcție | Cod grupă destinație | Suprafața construită (mp) | Nr. niveluri | Nr. CF | Constr. cu acte (DA/NU) |
| 7959 | Jud. Ialomița, UAT Gheorghe Doja, Intravilan, Loc. Gheorghe Doja, Str. Cofetariei, nr. 98 | | | 974 | I | | | | CC | 564 | 7959-C1 | CL | 62 | 1 | | DA |
| | | | | | I | | | | A | 170 | 7959-C2 | CA | 67 | 1 | | DA |
| | | | | | I | | | | A | 240 | 7959-C3 | CA | 18 | 1 | | DA |
| | | | | | | | | | | | 7959-C4 | CA | 12 | 1 | | DA |
| | | | | | | | | | | | 7959-C5 | CA | 9 | 1 | | DA |
| | | | | | | | | | | | 7959-C6 | CA | 8 | 1 | | DA |

| 2. PROPRIETATEA / POSESIA | | | | | | | | | | | | | |
|--------------------------------|------------|---------|--------------------|--|------------|--|---------------------|------------------|--------------|------------------|----------------------------|-------------------------------|--|
| Titularul dreptului / posesiei | | | Data nașterii/ CUI | Domiciliu/ Sediul | Cota parte | Identif. entitate asociată | Cotă parte teren UI | Mod de dobândire | Act juridic | | | Obs. privitoare la proprietar | |
| Nume / Denumire | Iniț. tată | Prenume | | | | | | | Tip act | Nr. act / data | Emitent | | |
| STOICA | | MARIA | 01.07.1959 | Jud. Ialomița Com. Gheorghe Doja Loc. Neidentificată Cod poștal 927125 | 1/1 | 7959, 7959-C1, 7959-C2, 7959-C3, 7959-C4, 7959-C5, 7959-C6 | | Sucesiune | Act notarial | 169 / 18.08.2022 | BIN DUTU NEAGU LUIZA MARIA | | |

| 3. SARCINI / DEZMEMBRĂMINTE | | | | | | | | | | | | | |
|-----------------------------|------------|---------|--------------------|-------------------|--|------------|----------------------------|-------------|----------------|---------|-----------------|------------|--|
| Titular | | | Data nașterii/ CUI | Domiciliu/ Sediul | Tipul sarcinii sau al dezmembrămintelor dreptului de proprietate | Cota parte | Identif. entitate asociată | Act juridic | | | Valoare ipotecă | Tip monedă | |
| Nume / Denumire | Iniț. tată | Prenume | | | | | | Tip act | Nr. act / data | Emitent | | | |
| | | | | | | | | | | | | | |

| 4. NOTĂRI, PROCESE, INTERDICȚII | | | | | 5. OBSERVAȚII | | |
|---------------------------------|---------|----------------|---------|---------------------------------|----------------------------------|--------------------------------|-----------------|
| Tipul notării | Tip act | Nr. act / data | Emitent | Identificator entitate asociată | Imobil împrejmuit / neîmprejmuit | Imobil contestat / necontestat | Alte observații |
| | | | | | Împrejmuit | | |



REGISTRUL CADASTRAL AL IMOBILELOR

Anexa nr. 2

UAT Gheorghe Doja

Zonă cooperativizată/necooperativizată (Co)


Sector cadastral nr. 11

| 1. DESCRIEREA IMOBILULUI | | | | | | | | | | | | | | | | |
|--------------------------|---|---------------|--------|-------------------------|------------------------------|----------|-----------|-------------|---------------------|------------------------|---------------------------|----------------------|---------------------------|--------------|--------|-------------------------|
| DATE TEREN | | | | | | | | | | DATE CONSTRUCȚII | | | | | | |
| Identificator teren | Adresă imobil | Nr. cadastral | Nr. CF | Suprafața măsurată (mp) | Intravilan/ Extravilan (I/E) | Nr. top. | Nr. tarla | Nr. parcelă | Categorie folosință | Suprafața parcelă (mp) | Identificator construcție | Cod grupă destinație | Suprafața construită (mp) | Nr. niveluri | Nr. CF | Constr. cu acte (DA/NU) |
| 7960 | Jud. Ialomița, UAT Gheorghe Doja, Intravilan, Loc. Gheorghe Doja, Str. Cofetariei, nr. 96 | 21689 | 21689 | 1756 | I | | | | CC | 718 | 7960-C1 | CL | 61 | 1 | | DA |
| | | | | | I | | | | A | 749 | 7960-C2 | CA | 62 | 1 | | DA |
| | | | | | I | | | | V | 289 | 7960-C3 | CA | 43 | 1 | | DA |
| | | | | | | | | | | | 7960-C4 | CA | 30 | 1 | | DA |
| | | | | | | | | | | | 7960-C5 | CA | 47 | 1 | | DA |
| | | | | | | | | | | | 7960-C6 | CA | 8 | 1 | | DA |

| 2. PROPRIETATEA / POSESIA | | | | | | | | | | | | | |
|--------------------------------|------------|---------|--------------------|--|------------|--|---------------------|-------------------|---------------------------|----------------------------|---------|-------------------------------|--|
| Titularul dreptului / posesiei | | | Data nașterii/ CUI | Domiciliu/ Sediul | Cota parte | Identif. entitate asociată | Cotă parte teren UI | Mod de dobândire | Act juridic | | | Obs. privitoare la proprietar | |
| Nume / Denumire | Iniț. tată | Prenume | | | | | | | Tip act | Nr. act / data | Emitent | | |
| NEAGU | | IULIAN | 20.07.1940 | Jud. Ialomița Com. Gheorghe Doja Loc. Neidentificată Cod poștal 927125 | 1/1 | 7960 | Reconstituire | Act administrativ | 062943/10900 / 06.12.1993 | COMISIA JUDEȚEANĂ IALOMITA | | | |
| NEAGU | | STEFANA | 05.04.1947 | Jud. Ialomița Com. Gheorghe Doja Loc. Neidentificată Cod poștal 927125 | | | | | | | | | |
| NEAGU | | IULIAN | 20.07.1940 | Jud. Ialomița Com. Gheorghe Doja Loc. Neidentificată Cod poștal 927125 | 1/1 | 7960-C1, 7960-C2, 7960-C3, 7960-C4, 7960-C5, 7960-C6 | Lege | Act administrativ | 062943/10900 / 06.12.1993 | COMISIA JUDEȚEANĂ IALOMITA | | | |
| NEAGU | | STEFANA | 05.04.1947 | Jud. Ialomița Com. Gheorghe Doja Loc. Neidentificată Cod poștal 927125 | | | | | | | | | |

| 3. SARCINI / DEZMEMBRĂMINTE | | | | | | | | | | | | | |
|-----------------------------|------------|---------|--------------------|-------------------|--|------------|----------------------------|-------------|----------------|---------|----------------|--|--|
| Titular | | | Data nașterii/ CUI | Domiciliu/ Sediul | Tipul sarcinii sau al dezmembrămintelor dreptului de proprietate | Cota parte | Identif. entitate asociată | Act juridic | | | Tip moștenitor | | |
| Nume / Denumire | Iniț. tată | Prenume | | | | | | Tip act | Nr. act / data | Emitent | | | |
| | | | | | | | | | | | | | |

| 4. NOTĂRI, PROCESE, INTERDICȚII | | | | 5. OBSERVAȚII | | |
|---------------------------------|---------|----------------|---------|---------------------------------|----------------------------------|----------------------------|
| Tipul notării | Tip act | Nr. act / data | Emitent | Identificator entitate asociată | Imobil împrejmuit / neîmprejmuit | Imo. conținut / neconținut |
| | | | | | Împrejmuit | |



REGISTRUL CADASTRAL AL IMOBILELOR

Anexa nr. 2

UAT Gheorghe Doja

Zonă cooperativizată/necooperativizată (Co)

Sector cadastral nr. 11

| 1. DESCRIEREA IMOBILULUI | | | | | | | | | | | | | | | | |
|--------------------------|---|---------------|--------|-------------------------|------------------------------|----------|-----------|-------------|---------------------|------------------------|---------------------------|----------------------|---------------------------|--------------|--------|-------------------------|
| DATE TEREN | | | | | | | | | | DATE CONSTRUCȚII | | | | | | |
| Identificator teren | Adresă imobil | Nr. cadastral | Nr. CF | Suprafața măsurată (mp) | Intravilan/ Extravilan (I/E) | Nr. top. | Nr. tarla | Nr. parcelă | Categorie folosință | Suprafața parcelă (mp) | Identificator construcție | Cod grupă destinație | Suprafața construită (mp) | Nr. niveluri | Nr. CF | Constr. cu acte (DA/NU) |
| 7961 | Jud. Ialomița, UAT Gheorghe Doja, Intravilan, Loc. Gheorghe Doja, Str. Cofetariei, nr. 94 | | | 1729 | I | | | | CC | 659 | 7961-C1 | CL | 61 | 1 | | DA |
| | | | | | I | | | | V | 100 | 7961-C2 | CA | 44 | 1 | | DA |
| | | | | | I | | | | A | 970 | 7961-C3 | CA | 7 | 1 | | DA |
| | | | | | | | | | | | 7961-C4 | CA | 44 | 1 | | DA |
| | | | | | | | | | | | 7961-C5 | CA | 11 | 1 | | DA |
| | | | | | | | | | | | 7961-C6 | CA | 7 | 1 | | DA |

| 2. PROPRIETATEA / POSESIA | | | | | | | | | | | | | |
|--------------------------------|------------|---------|--------------------|--|------------|--|---------------------|------------------|-------------------|---------------------|----------------------------|-------------------------------|--|
| Titularul dreptului / posesiei | | | Data nașterii/ CUI | Domiciliu/ Sediul | Cota parte | Identif. entitate asociată | Cotă parte teren UI | Mod de dobândire | Act juridic | | | Obs. privitoare la proprietar | |
| Nume / Denumire | Iniț. tată | Prenume | | | | | | | Tip act | Nr. act / data | Emitent | | |
| NEAGU | | MIHAI | | Jud. Ialomița Com. Gheorghe Doja Loc. Neidentificată Cod poștal 927125 | 1/1 | 7961 | | Reconstituire | Act administrativ | 062986 / 20.01.1994 | COMISIA JUDETEANA IALOMITA | | |
| NEAGU | | MIHAI | | Jud. Ialomița Com. Gheorghe Doja Loc. Neidentificată Cod poștal 927125 | 1/1 | 7961-C1, 7961-C2, 7961-C3, 7961-C4, 7961-C5, 7961-C6 | | Lege | Act administrativ | 1000 / 13.03.2024 | PRIMARIA GHEORGHE DOJA | | |

| 3. SARCINI / DEZMEMBRĂMINTE | | | | | | | | | | | | | |
|-----------------------------|------------|---------|--------------------|-------------------|--|------------|----------------------------|-------------|----------------|---------|-----------------|------------|--|
| Titular | | | Data nașterii/ CUI | Domiciliu/ Sediul | Tipul sarcinii sau al dezmembrămintelor dreptului de proprietate | Cota parte | Identif. entitate asociată | Act juridic | | | Valoare ipotecă | Tip monedă | |
| Nume / Denumire | Iniț. tată | Prenume | | | | | | Tip act | Nr. act / data | Emitent | | | |
| | | | | | | | | | | | | | |

| 4. NOTĂRI, PROCESE, INTERDICȚII | | | | | 5. OBSERVAȚII | | |
|---------------------------------|---------|----------------|---------|---------------------------------|----------------------------------|------------------------------|------------|
| Tipul notării | Tip act | Nr. act / data | Emitent | Identificator entitate asociată | Imobil împrejmuit / neîmprejmuit | Imobil conținut / neconținut | Observații |
| | | | | | Împrejmuit | | |



REGISTRUL CADASTRAL AL IMOBILELOR

Anexa nr. 2

UAT Gheorghe Doja

Zonă cooperativizată/necooperativizată (Co)

Sector cadastral nr. 11

| 1. DESCRIEREA IMOBILULUI | | | | | | | | | | | | | | | | |
|--------------------------|---|---------------|--------|-------------------------|------------------------------|----------|-----------|-------------|---------------------|------------------------|---------------------------|----------------------|---------------------------|--------------|--------|-------------------------|
| DATE TEREN | | | | | | | | | | | DATE CONSTRUCȚII | | | | | |
| Identificator teren | Adresă imobil | Nr. cadastral | Nr. CF | Suprafața măsurată (mp) | Intravilan/ Extravilan (I/E) | Nr. top. | Nr. tarla | Nr. parcelă | Categorie folosință | Suprafața parcelă (mp) | Identificator construcție | Cod grupă destinație | Suprafața construită (mp) | Nr. niveluri | Nr. CF | Constr. cu acte (DA/NU) |
| 7962 | Jud. Ialomița, UAT Gheorghe Doja, Intravilan, Loc. Gheorghe Doja, Str. Cofetariei, nr. 92 | | | 1740 | I | | | | CC | 685 | 7962-C1 | CL | 64 | 1 | | DA |
| | | | | | I | | | | A | 305 | 7962-C2 | CA | 57 | 1 | | DA |
| | | | | | I | | | | A | 750 | 7962-C3 | CA | 47 | 1 | | DA |
| | | | | | | | | | | | 7962-C4 | CA | 7 | 1 | | DA |
| | | | | | | | | | | | 7962-C5 | CA | 20 | 1 | | DA |

| 2. PROPRIETATEA / POSESIA | | | | | | | | | | | | | |
|--------------------------------|------------|---------------|--------------------|--|------------|---|---------------------|------------------|-------------------|---------------------|----------------------------|-------------------------------|--|
| Titularul dreptului / posesiei | | | Data nașterii/ CUI | Domiciliu/ Sediul | Cota parte | Identif. entitate asociată | Cotă parte teren UI | Mod de dobândire | Act juridic | | | Obs. privitoare la proprietar | |
| Nume / Denumire | Iniț. tată | Prenume | | | | | | | Tip act | Nr. act / data | Emitent | | |
| NEAGU | | TRAIAN | 28.08.1933 | Jud. Ialomița Com. Gheorghe Doja Loc. Neidentificată Cod poștal 927125 | 1/2 | 7962, 7962-C1, 7962-C2, 7962-C3, 7962-C4, 7962-C5 | | Reconstituire | Act administrativ | 062790 / 21.05.1993 | COMISIA JUDETEANA IALOMITA | Proprietar decedat | |
| NEAGU | | ADRIAN-COSTIN | 19.06.1955 | Jud. Ialomița Com. Gheorghe Doja Loc. Neidentificată Cod poștal 927125 | 1/2 | 7962, 7962-C1, 7962-C2, 7962-C3, 7962-C4, 7962-C5 | | Sucesiune | Act notarial | 165 / 09.10.2018 | BIN SAVA DOINA | | |

| 3. SARCINI / DEZMEMBRĂMINTE | | | | | | | | | | | | | |
|-----------------------------|------------|---------|--------------------|-------------------|--|------------|----------------------------|-------------|-----------|---------|---------|------------|--|
| Titular | | | Data nașterii/ CUI | Domiciliu/ Sediul | Tipul sarcinii sau al dezmembrămintelor dreptului de proprietate | Cota parte | Identif. entitate asociată | Act juridic | | | Valoare | Tip monedă | |
| Nume / Denumire | Iniț. tată | Prenume | | | | | | Tip act | Nr. act / | Emitent | | | |
| | | | | | | | | | | | | | |

| 4. NOTĂRI, PROCESE, INTERDICȚII | | | | | 5. OBSERVAȚII | | |
|---------------------------------|---------|----------------|---------|---------------------------------|----------------------------------|----------------------------|--|
| Tipul notării | Tip act | Nr. act / data | Emitent | Identificator entitate asociată | Imobil împrejmuit / neîmprejmuit | Imo. conținut / neconținut | |
| | | | | | Împrejmuit | | |



REGISTRUL CADASTRAL AL IMOBILELOR

Anexa nr. 2

UAT Gheorghe Doja

Zonă cooperativizată/necooperativizată (Co)


Sector cadastral nr. 11

| 1. DESCRIEREA IMOBILULUI | | | | | | | | | | | | | | | | |
|--------------------------|---|---------------|--------|-------------------------|------------------------------|----------|-----------|-------------|---------------------|------------------------|---------------------------|----------------------|---------------------------|--------------|--------|-------------------------|
| DATE TEREN | | | | | | | | | | DATE CONSTRUCȚII | | | | | | |
| Identificator teren | Adresă imobil | Nr. cadastral | Nr. CF | Suprafața măsurată (mp) | Intravilan/ Extravilan (I/E) | Nr. top. | Nr. tarla | Nr. parcelă | Categorie folosință | Suprafața parcelă (mp) | Identificator construcție | Cod grupă destinație | Suprafața construită (mp) | Nr. niveluri | Nr. CF | Constr. cu acte (DA/NU) |
| 7963 | Jud. Ialomița, UAT Gheorghe Doja, Intravilan, Loc. Gheorghe Doja, Str. Cofetariei, nr. 90 | 28706 | 28706 | 1951 | I | | | | CC | 1600 | 7963-C1 | CL | 112 | 1 | | DA |
| | | | | | I | | | | A | 351 | 7963-C2 | CL | 103 | 2 | | DA |
| | | | | | | | | | | | 7963-C3 | CA | 82 | 1 | | DA |
| | | | | | | | | | | | 7963-C4 | CA | 75 | 1 | | DA |
| | | | | | | | | | | | 7963-C5 | CA | 17 | 1 | | DA |

| 2. PROPRIETATEA / POSESIA | | | | | | | | | | | | | |
|--------------------------------|------------|---------|--------------------|--|------------|--|---------------------|------------------|-------------------|---------------------------|----------------------|-------------------------------|--|
| Titularul dreptului / posesiei | | | Data nașterii/ CUI | Domiciliu/ Sediul | Cota parte | Identif. entitate asociată | Cotă parte teren UI | Mod de dobândire | Act juridic | | | Obs. privitoare la proprietar | |
| Nume / Denumire | Iniț. tată | Prenume | | | | | | | Tip act | Nr. act / data | Emitent | | |
| NOAGHEA | | AUREL | 24.03.1957 | Jud. Ialomița Com. Gheorghe Doja Loc. Neidentificată Cod poștal 927125 | 1/1 | 7963, 7963-C1, 7963-C3, 7963-C4, 7963-C5 | | Sucesiune | Act administrativ | 063558/40956 / 14.12.1995 | COMISIA JUD IALOMITA | | |
| NOAGHEA | | AUREL | 24.03.1957 | Jud. Ialomița Com. Gheorghe Doja Loc. Neidentificată Cod poștal 927125 | 1/1 | 7963-C2 | | Construire | Act administrativ | 063558/40956 / 14.12.1995 | COMISIA JUD IALOMITA | | |

| 3. SARCINI / DEZMEMBRĂMINTE | | | | | | | | | | | | | |
|-----------------------------|------------|---------|--------------------|-------------------|--|------------|----------------------------|-------------|----------------|---------|-----------------|------------|--|
| Titular | | | Data nașterii/ CUI | Domiciliu/ Sediul | Tipul sarcinii sau al dezmembrămintelor dreptului de proprietate | Cota parte | Identif. entitate asociată | Act juridic | | | Valoare ipotecă | Tip monedă | |
| Nume / Denumire | Iniț. tată | Prenume | | | | | | Tip act | Nr. act / data | Emitent | | | |
| | | | | | | | | | | | | | |

| 4. NOTĂRI, PROCESE, INTERDICȚII | | | | | 5. OBSERVAȚII | | |
|---------------------------------|---------|----------------|---------|---------------------------------|----------------------------------|--------------------------------|-----------------|
| Tipul notării | Tip act | Nr. act / data | Emitent | Identificator entitate asociată | Imobil împrejmuit / neîmprejmuit | Imobil contestat / necontestat | Alte observații |
| | | | | | Împrejmuit | | |



REGISTRUL CADASTRAL AL IMOBILELOR

Anexa nr. 2

UAT Gheorghe Doja

Zonă cooperativizată/necooperativizată (Co)

Sector cadastral nr. 11

| 1. DESCRIEREA IMOBILULUI | | | | | | | | | | | | | | | | |
|--------------------------|---|---------------|--------|-------------------------|------------------------------|----------|-----------|-------------|---------------------|------------------------|---------------------------|----------------------|---------------------------|--------------|--------|-------------------------|
| DATE TEREN | | | | | | | | | | DATE CONSTRUCȚII | | | | | | |
| Identificator teren | Adresă imobil | Nr. cadastral | Nr. CF | Suprafața măsurată (mp) | Intravilan/ Extravilan (I/E) | Nr. top. | Nr. tarla | Nr. parcelă | Categorie folosință | Suprafața parcelă (mp) | Identificator construcție | Cod grupă destinație | Suprafața construită (mp) | Nr. niveluri | Nr. CF | Constr. cu acte (DA/NU) |
| 7964 | Jud. Ialomița, UAT Gheorghe Doja, Intravilan, Loc. Gheorghe Doja, Str. Cofetariei, nr. 86 | 27113 | 27113 | 1150 | I | | | | CC | 809 | 7964-C1 | CL | 113 | 1 | | DA |
| | | | | | I | | | | A | 341 | 7964-C2 | CA | 14 | 1 | | DA |
| | | | | | | | | | | | 7964-C3 | CA | 18 | 18 | | DA |

| 2. PROPRIETATEA / POESIA | | | | | | | | | | | | | |
|--------------------------------|------------|---------------|--------------------|--|------------|---------------------------------|---------------------|------------------|------------------|----------------|---------|-------------------------------|--|
| Titularul dreptului / posesiei | | | Data nașterii/ CUI | Domiciliu/ Sediul | Cota parte | Identif. entitate asociată | Cotă parte teren UI | Mod de dobândire | Act juridic | | | Obs. privitoare la proprietar | |
| Nume / Denumire | Iniț. tată | Prenume | | | | | | | Tip act | Nr. act / data | Emitent | | |
| DRAGNEA | | ELENA | 23.12.1982 | Jud. Ialomița Com. Gheorghe Doja Str. Eternității nr. 13 Cod poștal 927125 | 1/1 | 7964, 7964-C1, 7964-C2, 7964-C3 | Convenție | Act notarial | 593 / 28.04.2021 | Sava Doina | | | |
| DRAGNEA | | MARIUS-COSTIN | 10.04.1987 | Jud. Ilfov Com. Tunari Str. 1 Decembrie 161 nr. 49 Cod poștal 077180 | | | | | | | | | |

| 3. SARCINI / DEZMEMBRĂMINTE | | | | | | | | | | | | | |
|-----------------------------|------------|---------|--------------------|-------------------|--|------------|----------------------------|-------------|----------------|---------|-----------------|------------|--|
| Titular | | | Data nașterii/ CUI | Domiciliu/ Sediul | Tipul sarcinii sau al dezmembrămintelor dreptului de proprietate | Cota parte | Identif. entitate asociată | Act juridic | | | Valoare ipotecă | Tip monedă | |
| Nume / Denumire | Iniț. tată | Prenume | | | | | | Tip act | Nr. act / data | Emitent | | | |
| | | | | | | | | | | | | | |

| 4. NOTĂRI, PROCESE, INTERDICȚII | | | | | 5. OBSERVAȚII | | |
|---------------------------------|---------|----------------|---------|---------------------------------|----------------------------------|--------------------------------|-----------------|
| Tipul notării | Tip act | Nr. act / data | Emitent | Identificator entitate asociată | Imobil împrejmuit / neîmprejmuit | Imobil contestat / necontestat | Alte observații |
| | | | | | Împrejmuit | | |



REGISTRUL CADASTRAL AL IMOBILELOR

Anexa nr. 2

UAT Gheorghe Doja

Zonă cooperativizată/necooperativizată (Co)

Sector cadastral nr. 11

| 1. DESCRIEREA IMOBILULUI | | | | | | | | | | | | | | | | |
|--------------------------|---|---------------|--------|-------------------------|------------------------------|----------|-----------|-------------|---------------------|------------------------|---------------------------|----------------------|---------------------------|--------------|--------|-------------------------|
| DATE TEREN | | | | | | | | | | DATE CONSTRUCȚII | | | | | | |
| Identificator teren | Adresă imobil | Nr. cadastral | Nr. CF | Suprafața măsurată (mp) | Intravilan/ Extravilan (I/E) | Nr. top. | Nr. tarla | Nr. parcelă | Categorie folosință | Suprafața parcelă (mp) | Identificator construcție | Cod grupă destinație | Suprafața construită (mp) | Nr. niveluri | Nr. CF | Constr. cu acte (DA/NU) |
| 7965 | Jud. Ialomița, UAT Gheorghe Doja, Intravilan, Loc. Gheorghe Doja, Str. Cofetariei, nr. 84 | 20831 | 20831 | 796 | I | | | | CC | 631 | 7965-C1 | CL | 53 | 1 | | DA |
| | | | | | I | | | A | 165 | 7965-C3 | CA | 20 | 1 | | DA | |

| 2. PROPRIETATEA / POSESIA | | | | | | | | | | | | | |
|--------------------------------|------------|---------|--------------------|--|------------|----------------------------|---------------------|------------------|-------------------|-------------------|-------------------------|-------------------------------|--|
| Titularul dreptului / posesiei | | | Data nașterii/ CUI | Domiciliu/ Sediul | Cota parte | Identif. entitate asociată | Cotă parte teren UI | Mod de dobândire | Act juridic | | | Obs. privitoare la proprietar | |
| Nume / Denumire | Iniț. tată | Prenume | | | | | | | Tip act | Nr. act / data | Emitent | | |
| TOMA | | FLORICA | 15.06.1981 | Jud. Ialomița Com. Andrășești Sat Orboești Cod poștal 927026 | 1/1 | 7965, 7965-C1 | | Convenție | Act notarial | 602 / 28.10.2021 | Ignat Gabriela Cornelia | | |
| TOMA | | STEFAN | 23.03.1979 | Jud. Ialomița Com. Andrășești Sat Orboești Cod poștal 927026 | | | | | | | | | |
| TOMA | | FLORICA | 15.06.1981 | Jud. Ialomița Com. Andrășești Sat Orboești Cod poștal 927026 | 1/1 | 7965-C3 | | Lege | Act administrativ | 1000 / 13.03.2024 | PRIMARIA GHEORGHE DOJA | | |
| TOMA | | STEFAN | 23.03.1979 | Jud. Ialomița Com. Andrășești Sat Orboești Cod poștal 927026 | | | | | | | | | |

| 3. SARCINI / DEZMEMBRĂMINTE | | | | | | | | | | | | | |
|-----------------------------|------------|---------|--------------------|-------------------|--|------------|----------------------------|-------------|----------------|---------|-----------------|------------|--|
| Titular | | | Data nașterii/ CUI | Domiciliu/ Sediul | Tipul sarcinii sau al dezmembrămintelor dreptului de proprietate | Cota parte | Identif. entitate asociată | Act juridic | | | Valoare ipotecă | Tip monedă | |
| Nume / Denumire | Iniț. tată | Prenume | | | | | | Tip act | Nr. act / data | Emitent | | | |
| | | | | | | | | | | | | | |

| 4. NOTĂRI, PROCESE, INTERDICȚII | | | | | 5. OBSERVAȚII | | |
|--|--------------|------------------|-------------------------|---------------------------------|----------------------------------|--------------------------------|------------------|
| Tipul notării | Tip act | Nr. act / data | Emitent | Identificator entitate asociată | Imobil împrejmuit / neîmprejmuit | Imobil contestat / necontestat | Alte observații: |
| se noteaza adresa imobilului de la A1 ca fiind situat in str. Cofetariei, nr.84. | Act notarial | 269 / 20.03.2019 | Ignat Gabriela Cornelia | 7965, 7965-C1 | Împrejmuit | | |
| se noteaza schimbarea numelui proprietarului tabular RADU CORINA-GEORGIANA, de la B4, din Radu, in BUZEA, urmare divortului, | Act notarial | 602 / 28.10.2021 | Ignat Gabriela Cornelia | 7965, 7965-C1 | | | |



REGISTRUL CADASTRAL AL IMOBILELOR

Anexa nr. 2

UAT Gheorghe Doja

Zonă cooperativizată/necooperativizată (Co)

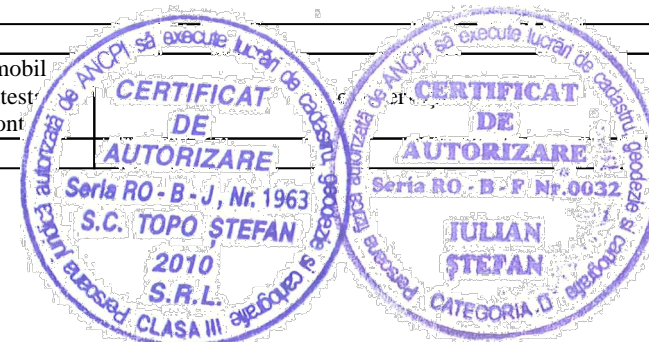
Sector cadastral nr. 11

| 1. DESCRIEREA IMOBILULUI | | | | | | | | | | | | | | | | |
|--------------------------|---|---------------|--------|-------------------------|------------------------------|----------|-----------|-------------|---------------------|------------------------|---------------------------|----------------------|---------------------------|--------------|--------|-------------------------|
| DATE TEREN | | | | | | | | | | DATE CONSTRUCȚII | | | | | | |
| Identificator teren | Adresă imobil | Nr. cadastral | Nr. CF | Suprafața măsurată (mp) | Intravilan/ Extravilan (I/E) | Nr. top. | Nr. tarla | Nr. parcelă | Categorie folosință | Suprafața parcelă (mp) | Identificator construcție | Cod grupă destinație | Suprafața construită (mp) | Nr. niveluri | Nr. CF | Constr. cu acte (DA/NU) |
| 7966 | Jud. Ialomița, UAT Gheorghe Doja, Intravilan, Loc. Gheorghe Doja, Str. Cofetariei, nr. 82 | | | 965 | I | | | | CC | 525 | 7966-C1 | CA | 60 | 1 | | DA |
| | | | | | I | | | | A | 165 | 7966-C2 | CA | 37 | 1 | | DA |
| | | | | | I | | | | A | 275 | 7966-C3 | CA | 23 | 1 | | DA |
| | | | | | | | | | | | 7966-C4 | CA | 9 | 1 | | DA |

| 2. PROPRIETATEA / POSESIA | | | | | | | | | | | | | |
|--------------------------------|------------|----------|--------------------|--|------------|--|---------------------|------------------|--------------|-----------------|------------------|-------------------------------|--|
| Titularul dreptului / posesiei | | | Data nașterii/ CUI | Domiciliu/ Sediul | Cota parte | Identif. entitate asociată | Cotă parte teren UI | Mod de dobândire | Act juridic | | | Obs. privitoare la proprietar | |
| Nume / Denumire | Iniț. tată | Prenume | | | | | | | Tip act | Nr. act / data | Emitent | | |
| CALIN | | PAUL | 08.10.1957 | Jud. Ialomița Com. Gheorghe Doja Loc. Neidentificată Cod poștal 927125 | 1/2 | 7966, 7966-C1, 7966-C2, 7966-C3, 7966-C4 | | Sucesiune | Act notarial | 52 / 07.04.2011 | BNP PAUN MARIANA | | |
| ARDELEANU | | CORNELIA | 05.04.1954 | Jud. Ialomița Com. Gheorghe Doja Loc. Neidentificată Cod poștal 927125 | 1/2 | 7966, 7966-C1, 7966-C2, 7966-C3, 7966-C4 | | Sucesiune | Act notarial | 52 / 07.04.2011 | BNP PAUN MARIANA | | |

| 3. SARCINI / DEZMEMBRĂMINTE | | | | | | | | | | | | |
|-----------------------------|------------|---------|--------------------|-------------------|--|------------|----------------------------|-------------|----------------|---------|-----------------|------------|
| Titular | | | Data nașterii/ CUI | Domiciliu/ Sediul | Tipul sarcinii sau al dezmembrămintelor dreptului de proprietate | Cota parte | Identif. entitate asociată | Act juridic | | | Valoare ipotecă | Tip monedă |
| Nume / Denumire | Iniț. tată | Prenume | | | | | | Tip act | Nr. act / data | Emitent | | |
| | | | | | | | | | | | | |

| 4. NOTĂRI, PROCESE, INTERDICȚII | | | | 5. OBSERVAȚII | | |
|---------------------------------|---------|----------------|---------|---------------------------------|----------------------------------|--------------------------------|
| Tipul notării | Tip act | Nr. act / data | Emitent | Identificator entitate asociată | Imobil împrejmuit / neîmprejmuit | Imobil contestat / necontestat |
| | | | | | Împrejmuit | |



REGISTRUL CADASTRAL AL IMOBILELOR

Anexa nr. 2

UAT Gheorghe Doja

Zonă cooperativizată/necooperativizată (Co)

Sector cadastral nr. 11

| 1. DESCRIEREA IMOBILULUI | | | | | | | | | | | | | | | | |
|--------------------------|---|---------------|--------|-------------------------|------------------------------|----------|-----------|-------------|---------------------|------------------------|---------------------------|----------------------|---------------------------|--------------|--------|-------------------------|
| DATE TEREN | | | | | | | | | | | DATE CONSTRUCȚII | | | | | |
| Identificator teren | Adresă imobil | Nr. cadastral | Nr. CF | Suprafața măsurată (mp) | Intravilan/ Extravilan (I/E) | Nr. top. | Nr. tarla | Nr. parcelă | Categorie folosință | Suprafața parcelă (mp) | Identificator construcție | Cod grupă destinație | Suprafața construită (mp) | Nr. niveluri | Nr. CF | Constr. cu acte (DA/NU) |
| 7967 | Jud. Ialomița, UAT Gheorghe Doja, Intravilan, Loc. Gheorghe Doja, Str. Cofetariei, nr. 80 | 21379 | 21379 | 972 | I | | | | CC | 329 | 7967-C3 | CL | 106 | 1 | | DA |
| | | | | | I | | | | A | 643 | | | | | | |

| 2. PROPRIETATEA / POSESIA | | | | | | | | | | | | | |
|--------------------------------|------------|------------|--------------------|---|------------|----------------------------|---------------------|------------------|--------------|-------------------|------------------------|-------------------------------|--|
| Titularul dreptului / posesiei | | | Data nașterii/ CUI | Domiciliu/ Sediul | Cota parte | Identif. entitate asociată | Cotă parte teren UI | Mod de dobândire | Act juridic | | | Obs. privitoare la proprietar | |
| Nume / Denumire | Iniț. tată | Prenume | | | | | | | Tip act | Nr. act / data | Emitent | | |
| MICU | | OANA-ELENA | 07.07.1997 | Jud. Ialomița Com. Gheorghe Doja Str. Taporea nr. 121 Cod poștal 927125 | 1/1 | 7967, 7967-C3 | | Convenție | Act notarial | 1677 / 08.10.2019 | Dutu Neagu Luiza Maria | | |

| 3. SARCINI / DEZMEMBRĂMINTE | | | | | | | | | | | | | |
|-----------------------------|------------|---------|--------------------|-------------------|--|------------|----------------------------|-------------|----------------|---------|-----------------|------------|--|
| Titular | | | Data nașterii/ CUI | Domiciliu/ Sediul | Tipul sarcinii sau al dezmembrămintelor dreptului de proprietate | Cota parte | Identif. entitate asociată | Act juridic | | | Valoare ipotecă | Tip monedă | |
| Nume / Denumire | Iniț. tată | Prenume | | | | | | Tip act | Nr. act / data | Emitent | | | |
| | | | | | | | | | | | | | |

| 4. NOTĂRI, PROCESE, INTERDICȚII | | | | | 5. OBSERVAȚII | | | |
|--|-------------------|-----------------|------------------------|---------------------------------|----------------------------------|--------------------------------|-----------------|--|
| Tipul notării | Tip act | Nr. act / data | Emitent | Identificator entitate asociată | Imobil împrejmuit / neîmprejmuit | Imobil contestat / necontestat | Alte observații | |
| se noteaza desfiintarea constructiilor C1, C2, conform planului de amplasament si delimitare a imobilului, intocmit de persoana fizica autorizata Chele Costinel Alexandru avizat la data de 10.12.2018 de OCPI Ialomița, anexa 1 la Partea I-a a cartii funciare. | Act administrativ | 18 / 27.10.2015 | PRIMARIA GHEORGHE DOJA | 7967, 7967-C3 | Împrejmuit | | | |



REGISTRUL CADASTRAL AL IMOBILELOR

Anexa nr. 2

UAT Gheorghe Doja

Zonă cooperativizată/necooperativizată (Co)

Sector cadastral nr. 11

| 1. DESCRIEREA IMOBILULUI | | | | | | | | | | | | | | | | |
|--------------------------|--|---------------|--------|-------------------------|------------------------------|----------|-----------|-------------|---------------------|------------------------|---------------------------|----------------------|---------------------------|--------------|--------|-------------------------|
| DATE TEREN | | | | | | | | | | | DATE CONSTRUCȚII | | | | | |
| Identificator teren | Adresă imobil | Nr. cadastral | Nr. CF | Suprafața măsurată (mp) | Intravilan/ Extravilan (I/E) | Nr. top. | Nr. tarla | Nr. parcelă | Categorie folosință | Suprafața parcelă (mp) | Identificator construcție | Cod grupă destinație | Suprafața construită (mp) | Nr. niveluri | Nr. CF | Constr. cu acte (DA/NU) |
| 7968 | Jud. Ialomița, UAT Gheorghe Doja, Intravilan, Loc. Gheorghe Doja, Str. Cofetariei, nr. 78A | 20836 | 20836 | 805 | I | | | | A | 805 | | | | | | |

| 2. PROPRIETATEA / POSESIA | | | | | | | | | | | | | |
|--------------------------------|------------|------------------|--------------------|---|------------|----------------------------|---------------------|------------------|--------------|-------------------|-----------------------|-------------------------------|--|
| Titularul dreptului / posesiei | | | Data nașterii/ CUI | Domiciliu/ Sediul | Cota parte | Identif. entitate asociată | Cotă parte teren UI | Mod de dobândire | Act juridic | | | Obs. privitoare la proprietar | |
| Nume / Denumire | Iniț. tată | Prenume | | | | | | | Tip act | Nr. act / data | Emitent | | |
| NICULAE | | BOGDAN COSTIN | 08.05.1980 | Jud. Ialomița Mun. Slobozia Bdul. Unirii nr. 1 bl. E15 ap. 8 Cod poștal 999999 | 1/1 | 7968 | | Convenție | Act notarial | 1075 / 26.11.2019 | Stuparu Costin Marian | | |
| NICULAE | | SIMONA-GEORGIANA | 29.08.1987 | Jud. Ialomița Mun. Slobozia Al. Parcului nr. 4 bl. B27 ap. 71 Cod poștal 999999 | | | | | | | | | |

| 3. SARCINI / DEZMEMBRĂMINTE | | | | | | | | | | | | | |
|-----------------------------|------------|---------|--------------------|-------------------|--|------------|----------------------------|-------------|----------------|---------|-----------------|------------|--|
| Titular | | | Data nașterii/ CUI | Domiciliu/ Sediul | Tipul sarcinii sau al dezmembrămintelor dreptului de proprietate | Cota parte | Identif. entitate asociată | Act juridic | | | Valoare ipotecă | Tip monedă | |
| Nume / Denumire | Iniț. tată | Prenume | | | | | | Tip act | Nr. act / data | Emitent | | | |
| | | | | | | | | | | | | | |

| 4. NOTĂRI, PROCESE, INTERDICȚII | | | | | 5. OBSERVAȚII | | | |
|--|-------------------|--------------------|-----------------------|---------------------------------|----------------------------------|--------------------------------|-----------------|--|
| Tipul notării | Tip act | Nr. act / data | Emitent | Identificator entitate asociată | Imobil împrejmuit / neîmprejmuit | Imobil contestat / necontestat | Alte observații | |
| se noteaza actualizare informatii cadastrale si repositionarea terenului de la A1, conform planului de amplasament si delimitare a imobilului, intocmit de persoana fizica autorizata Iulian Stefan, avizat la data de 30.10.2019 de OCPI Ialomita, anexa 1 la Partea I-a a cartii funciare. | Act administrativ | 95768 / 03.09.2019 | O.C.P.I. IALOMITA | 7968 | Împrejmuit | | | |
| Se noteaza adresa imobilului de la A1 ca fiind in comuna Gheorghe Doja, strada Cofetariei, nr 78A | Act notarial | 1075 / 26.11.2019 | Stuparu Costin Marian | 7968 | | | | |

REGISTRUL CADASTRAL AL IMOBILELOR

Anexa nr. 2

UAT Gheorghe Doja

Zonă cooperativizată/necooperativizată (Co)

Sector cadastral nr. 11

| 1. DESCRIEREA IMOBILULUI | | | | | | | | | | | | | | | | |
|--------------------------|---|---------------|--------|-------------------------|------------------------------|----------|-----------|-------------|---------------------|------------------------|---------------------------|----------------------|---------------------------|--------------|--------|-------------------------|
| DATE TEREN | | | | | | | | | | | DATE CONSTRUCȚII | | | | | |
| Identificator teren | Adresă imobil | Nr. cadastral | Nr. CF | Suprafața măsurată (mp) | Intravilan/ Extravilan (I/E) | Nr. top. | Nr. tarla | Nr. parcelă | Categorie folosință | Suprafața parcelă (mp) | Identificator construcție | Cod grupă destinație | Suprafața construită (mp) | Nr. niveluri | Nr. CF | Constr. cu acte (DA/NU) |
| 7969 | Jud. Ialomița, UAT Gheorghe Doja, Intravilan, Loc. Gheorghe Doja, Str. Cofetariei, nr. 78 | | | 1109 | I | | | | CC | 529 | 7969-C1 | CL | 106 | 1 | | DA |
| | | | | | I | | | | A | 70 | 7969-C2 | CA | 20 | 1 | | DA |
| | | | | | I | | | | A | 510 | | | | | | |

| 2. PROPRIETATEA / POESIA | | | | | | | | | | | | | |
|--------------------------------|------------|---------|--------------------|--|------------|----------------------------|---------------------|------------------|-------------------|------------------|---------------|-------------------------------|--|
| Titularul dreptului / posesiei | | | Data nașterii/ CUI | Domiciliu/ Sediul | Cota parte | Identif. entitate asociată | Cotă parte teren UI | Mod de dobândire | Act juridic | | | Obs. privitoare la proprietar | |
| Nume / Denumire | Iniț. tată | Prenume | | | | | | | Tip act | Nr. act / data | Emitent | | |
| CIOC | | CARMEN | 12.11.1966 | Jud. Ialomița Com. Gheorghe Doja Loc. Neidentificată Cod poștal 927125 | 1/1 | 7969, 7969-C1, 7969-C2 | | Sucesiune | Act administrativ | 148 / 01.04.1992 | NP SAVA DOINA | | |

| 3. SARCINI / DEZMEMBRĂMINTE | | | | | | | | | | | | | |
|-----------------------------|------------|---------|--------------------|-------------------|--|------------|----------------------------|-------------|----------------|---------|-----------------|------------|--|
| Titular | | | Data nașterii/ CUI | Domiciliu/ Sediul | Tipul sarcinii sau al dezmembrămintelor dreptului de proprietate | Cota parte | Identif. entitate asociată | Act juridic | | | Valoare ipotecă | Tip monedă | |
| Nume / Denumire | Iniț. tată | Prenume | | | | | | Tip act | Nr. act / data | Emitent | | | |
| | | | | | | | | | | | | | |

| 4. NOTĂRI, PROCESE, INTERDICȚII | | | | | 5. OBSERVAȚII | | |
|---------------------------------|---------|----------------|---------|---------------------------------|----------------------------------|--------------------------------|-----------------|
| Tipul notării | Tip act | Nr. act / data | Emitent | Identificator entitate asociată | Imobil împrejmuit / neîmprejmuit | Imobil contestat / necontestat | Alte observații |
| | | | | | Împrejmuit | | |



REGISTRUL CADASTRAL AL IMOBILELOR

Anexa nr. 2

UAT Gheorghe Doja

Zonă cooperativizată/necooperativizată (Co)


Sector cadastral nr. 11

| 1. DESCRIEREA IMOBILULUI | | | | | | | | | | | | | | | | |
|--------------------------|---|---------------|--------|-------------------------|------------------------------|----------|-----------|-------------|---------------------|------------------------|---------------------------|----------------------|---------------------------|--------------|--------|-------------------------|
| DATE TEREN | | | | | | | | | | DATE CONSTRUCȚII | | | | | | |
| Identificator teren | Adresă imobil | Nr. cadastral | Nr. CF | Suprafața măsurată (mp) | Intravilan/ Extravilan (I/E) | Nr. top. | Nr. tarla | Nr. parcelă | Categorie folosință | Suprafața parcelă (mp) | Identificator construcție | Cod grupă destinație | Suprafața construită (mp) | Nr. niveluri | Nr. CF | Constr. cu acte (DA/NU) |
| 7970 | Jud. Ialomița, UAT Gheorghe Doja, Intravilan, Loc. Gheorghe Doja, Str. Cofetariei, nr. 76 | | | 551 | I | | | | CC | 371 | 7970-C1 | CL | 82 | 1 | | DA |
| | | | | | I | | | | A | 180 | 7970-C2 | CA | 24 | 1 | | DA |
| | | | | | | | | | | | 7970-C3 | CA | 31 | 1 | | DA |


| 2. PROPRIETATEA / POESIA | | | | | | | | | | | | | |
|--------------------------------|------------|---------|--------------------|--|------------|----------------------------|---------------------|------------------|-------------------|-------------------|-----------------------------|-------------------------------|--|
| Titularul dreptului / posesiei | | | Data nașterii/ CUI | Domiciliu/ Sediul | Cota parte | Identif. entitate asociată | Cotă parte teren UI | Mod de dobândire | Act juridic | | | Obs. privitoare la proprietar | |
| Nume / Denumire | Iniț. tată | Prenume | | | | | | | Tip act | Nr. act / data | Emitent | | |
| IODACHE | | ION | 01.04.1969 | Jud. Ialomița Com. Gheorghe Doja Loc. Neidentificată Cod poștal 927125 | 1/4 | 7970, 7970-C1 | | Sucesiune | Act notarial | 19 / 19.05.2021 | BIN IGNAT GABRIELA CORNELIA | | |
| GRADEA | | LILIANA | 03.04.1973 | Jud. Ialomița Com. Gheorghe Doja Loc. Neidentificată Cod poștal 927125 | 1/4 | 7970, 7970-C1 | | Sucesiune | Act notarial | 19 / 19.05.2021 | BIN IGNAT GABRIELA CORNELIA | | |
| IODACHE | | ELENA | | Jud. Ialomița Com. Gheorghe Doja Loc. Neidentificată Cod poștal 927125 | 1/2 | 7970, 7970-C1 | | Lege | Act notarial | 19 / 19.05.2021 | BIN IGNAT GABRIELA CORNELIA | | |
| GRADEA | | LILIANA | 03.04.1973 | Jud. Ialomița Com. Gheorghe Doja Loc. Neidentificată Cod poștal 927125 | 1/1 | 7970-C2, 7970-C3 | | Lege | Act administrativ | 1000 / 13.03.2024 | PRIMARIA GHEORGHE DOJA | | |
| IODACHE | | ELENA | | Jud. Ialomița Com. Gheorghe Doja Loc. Neidentificată Cod poștal 927125 | | | | | | | | | |
| IODACHE | | ION | 01.04.1969 | Jud. Ialomița Com. Gheorghe Doja Loc. Neidentificată Cod poștal 927125 | | | | | | | | | |

| 3. SARCINI / DEZMEMBRĂMINTE | | | | | | | | | | |
|-----------------------------|------------|---------|--------------------|-------------------|--|------------|----------------------------|---------|------|------|
| Titular | | | Data nașterii/ CUI | Domiciliu/ Sediul | Tipul sarcinii sau al dezmembrămintelor dreptului de proprietate | Cota parte | Identif. entitate asociată | Tip act | Data | Obs. |
| Nume / Denumire | Iniț. tată | Prenume | | | | | | | | |
| | | | | | | | | | | |

| 4. NOTĂRI, PROCESE, INTERDICȚII | | | | | 5. OBSERVAȚII | | |
|---------------------------------|---------|----------------|---------|---------------------------------|----------------------------------|--------------------------------|-----------|
| Tipul notării | Tip act | Nr. act / data | Emitent | Identificator entitate asociată | Imobil împrejmuit / neîmprejmuit | Imobil contestat / necontestat | Alte obs. |
| | | | | | | | |



| | | | | | | | |
|--|--|--|--|--|------------|--|--|
| | | | | | Împrejmuit | | |
|--|--|--|--|--|------------|--|--|



REGISTRUL CADASTRAL AL IMOBILELOR

Anexa nr. 2

UAT Gheorghe Doja

Zonă cooperativizată/necooperativizată (Co)

Sector cadastral nr. 11

| 1. DESCRIEREA IMOBILULUI | | | | | | | | | | | | | | | | |
|--------------------------|---|---------------|--------|-------------------------|------------------------------|----------|-----------|-------------|---------------------|------------------------|---------------------------|----------------------|---------------------------|--------------|--------|-------------------------|
| DATE TEREN | | | | | | | | | | DATE CONSTRUCȚII | | | | | | |
| Identificator teren | Adresă imobil | Nr. cadastral | Nr. CF | Suprafața măsurată (mp) | Intravilan/ Extravilan (I/E) | Nr. top. | Nr. tarla | Nr. parcelă | Categorie folosință | Suprafața parcelă (mp) | Identificator construcție | Cod grupă destinație | Suprafața construită (mp) | Nr. niveluri | Nr. CF | Constr. cu acte (DA/NU) |
| 7971 | Jud. Ialomița, UAT Gheorghe Doja, Intravilan, Loc. Gheorghe Doja, Str. Cofetariei, nr. 76 | | | 403 | I | | | | CC | 403 | 7971-C1 | CA | 40 | 1 | | DA |
| | | | | | | | | | | | 7971-C2 | CA | 10 | 1 | | DA |
| | | | | | | | | | | | 7971-C3 | CA | 11 | 1 | | DA |

| 2. PROPRIETATEA / POESIA | | | | | | | | | | | | | |
|--------------------------------|------------|---------|--------------------|--|------------|----------------------------|---------------------|------------------|-------------------|-------------------|-----------------------------|-------------------------------|--|
| Titularul dreptului / posesiei | | | Data nașterii/ CUI | Domiciliu/ Sediul | Cota parte | Identif. entitate asociată | Cotă parte teren UI | Mod de dobândire | Act juridic | | | Obs. privitoare la proprietar | |
| Nume / Denumire | Iniț. tată | Prenume | | | | | | | Tip act | Nr. act / data | Emitent | | |
| GRADEA | | LILIANA | 03.04.1973 | Jud. Ialomița Com. Gheorghe Doja Loc. Neidentificată Cod poștal 927125 | 1/2 | 7971 | | Sucesiune | Act notarial | 19 / 19.05.2021 | BIN IGNAT GABRIELA CORNELIA | | |
| IORDACHE | | ION | 01.04.1969 | Jud. Ialomița Com. Gheorghe Doja Loc. Neidentificată Cod poștal 927125 | 1/2 | 7971 | | Sucesiune | Act notarial | 19 / 19.05.2021 | BIN IGNAT GABRIELA CORNELIA | | |
| GRADEA | | LILIANA | 03.04.1973 | Jud. Ialomița Com. Gheorghe Doja Loc. Neidentificată Cod poștal 927125 | 1/1 | 7971-C1, 7971-C2, 7971-C3 | | Lege | Act administrativ | 1000 / 13.03.2024 | PRIMARIA GHEORGHE DOJA | | |
| IORDACHE | | ION | 01.04.1969 | Jud. Ialomița Com. Gheorghe Doja Loc. Neidentificată Cod poștal 927125 | | | | | | | | | |

| 3. SARCINI / DEZMEMBRĂMINTE | | | | | | | | | | | | | |
|-----------------------------|------------|---------|--------------------|-------------------|--|------------|----------------------------|-------------|----------------|---------|-----------------|------------|--|
| Titular | | | Data nașterii/ CUI | Domiciliu/ Sediul | Tipul sarcinii sau al dezmembrămintelor dreptului de proprietate | Cota parte | Identif. entitate asociată | Act juridic | | | Valoare ipotecă | Tip monedă | |
| Nume / Denumire | Iniț. tată | Prenume | | | | | | Tip act | Nr. act / data | Emitent | | | |
| | | | | | | | | | | | | | |

| 4. NOTĂRI, PROCESE, INTERDICȚII | | | | | 5. OBSERVAȚII | | |
|---------------------------------|---------|----------------|---------|---------------------------------|----------------------------------|------------------------------|------------|
| Tipul notării | Tip act | Nr. act / data | Emitent | Identificator entitate asociată | Imobil împrejmuit / neîmprejmuit | Imobil conținut / neconținut | Observații |
| | | | | | Împrejmuit | | |



REGISTRUL CADASTRAL AL IMOBILELOR

Anexa nr. 2

UAT Gheorghe Doja

Zonă cooperativizată/necooperativizată (Co)

Sector cadastral nr. 11

| 1. DESCRIEREA IMOBILULUI | | | | | | | | | | | | | | | | |
|--------------------------|---|---------------|--------|-------------------------|------------------------------|----------|-----------|-------------|---------------------|------------------------|---------------------------|----------------------|---------------------------|--------------|--------|-------------------------|
| DATE TEREN | | | | | | | | | | DATE CONSTRUCȚII | | | | | | |
| Identificator teren | Adresă imobil | Nr. cadastral | Nr. CF | Suprafața măsurată (mp) | Intravilan/ Extravilan (I/E) | Nr. top. | Nr. tarla | Nr. parcelă | Categorie folosință | Suprafața parcelă (mp) | Identificator construcție | Cod grupă destinație | Suprafața construită (mp) | Nr. niveluri | Nr. CF | Constr. cu acte (DA/NU) |
| 7972 | Jud. Ialomița, UAT Gheorghe Doja, Intravilan, Loc. Gheorghe Doja, Str. Cofetariei, nr. 74 | | | 992 | I | | | | CC | 507 | 7972-C1 | CL | 115 | 1 | | DA |
| | | | | | I | | | | A | 270 | 7972-C2 | CA | 37 | 1 | | DA |
| | | | | | I | | | | A | 215 | | | | | | |

| 2. PROPRIETATEA / POESIA | | | | | | | | | | | | | |
|--------------------------------|------------|-----------------|--------------------|--|------------|----------------------------|---------------------|------------------|-------------------|-------------------|--------------------------------------|-------------------------------|--|
| Titularul dreptului / posesiei | | | Data nașterii/ CUI | Domiciliu/ Sediul | Cota parte | Identif. entitate asociată | Cotă parte teren UI | Mod de dobândire | Act juridic | | | Obs. privitoare la proprietar | |
| Nume / Denumire | Iniț. tată | Prenume | | | | | | | Tip act | Nr. act / data | Emitent | | |
| CIRSTEA | | DANIELA-MIHAELA | 02.06.1971 | Jud. Ialomița Com. Gheorghe Doja Loc. Neidentificată Cod poștal 927125 | 1/1 | 7972, 7972-C1 | | Convenție | Act notarial | 1735 / 26.04.1991 | NOTARIATUL DE STAT JUDETEAN IALOMITA | | |
| CIRSTEA | | DANIELA-MIHAELA | 02.06.1971 | Jud. Ialomița Com. Gheorghe Doja Loc. Neidentificată Cod poștal 927125 | 1/1 | 7972-C2 | | Lege | Act administrativ | 1000 / 13.03.2024 | PRIMARIA GHEORGHE DOJA | | |

| 3. SARCINI / DEZMEMBRĂMINTE | | | | | | | | | | | | | |
|-----------------------------|------------|---------|--------------------|-------------------|--|------------|----------------------------|-------------|----------------|---------|-----------------|------------|--|
| Titular | | | Data nașterii/ CUI | Domiciliu/ Sediul | Tipul sarcinii sau al dezmembrămintelor dreptului de proprietate | Cota parte | Identif. entitate asociată | Act juridic | | | Valoare ipotecă | Tip monedă | |
| Nume / Denumire | Iniț. tată | Prenume | | | | | | Tip act | Nr. act / data | Emitent | | | |
| | | | | | | | | | | | | | |

| 4. NOTĂRI, PROCESE, INTERDICȚII | | | | | 5. OBSERVAȚII | | |
|---------------------------------|---------|----------------|---------|---------------------------------|----------------------------------|--------------------------------|-----------------|
| Tipul notării | Tip act | Nr. act / data | Emitent | Identificator entitate asociată | Imobil împrejmuit / neîmprejmuit | Imobil contestat / necontestat | Alte observații |
| | | | | | Împrejmuit | | |



REGISTRUL CADASTRAL AL IMOBILELOR

Anexa nr. 2

UAT Gheorghe Doja

Zonă cooperativizată/necooperativizată (Co)

Sector cadastral nr. 11

| 1. DESCRIEREA IMOBILULUI | | | | | | | | | | | | | | | | |
|--------------------------|--|---------------|--------|-------------------------|------------------------------|----------|-----------|-------------|---------------------|------------------------|---------------------------|----------------------|---------------------------|--------------|--------|-------------------------|
| DATE TEREN | | | | | | | | | | | DATE CONSTRUCȚII | | | | | |
| Identificator teren | Adresă imobil | Nr. cadastral | Nr. CF | Suprafața măsurată (mp) | Intravilan/ Extravilan (I/E) | Nr. top. | Nr. tarla | Nr. parcelă | Categorie folosință | Suprafața parcelă (mp) | Identificator construcție | Cod grupă destinație | Suprafața construită (mp) | Nr. niveluri | Nr. CF | Constr. cu acte (DA/NU) |
| 7973 | Jud. Ialomița, UAT Gheorghe Doja, Intravilan, Loc. Gheorghe Doja, Str. Cofetariei, nr. 72A | 20845 | 20845 | 1096 | I | | | | CC | 523 | 7973-C1 | CL | 73 | 1 | | DA |
| | | | | | I | | | | A | 573 | 7973-C2 | CA | 30 | 1 | | DA |

| 2. PROPRIETATEA / POSESIA | | | | | | | | | | | | | |
|--------------------------------|------------|------------|--------------------|--|------------|----------------------------|---------------------|------------------|--------------|------------------------|----------------|-------------------------------|--|
| Titularul dreptului / posesiei | | | Data nașterii/ CUI | Domiciliu/ Sediul | Cota parte | Identif. entitate asociată | Cotă parte teren UI | Mod de dobândire | Act juridic | | | Obs. privitoare la proprietar | |
| Nume / Denumire | Iniț. tată | Prenume | | | | | | | Tip act | Nr. act / data | Emitent | | |
| SATANCIU | | PANTELIMON | 10.02.1936 | Jud. Ialomița Com. Gheorghe Doja Cod poștal 927125 | 1/1 | 7973 | | Reconstituire | Act notarial | 1041/2007 / 20.02.2007 | BNP SAVA DOINA | | |
| STANCIU | | LUCIEA | 28.08.1938 | Jud. Ialomița Com. Gheorghe Doja Cod poștal 927125 | | | | | | | | | |
| SATANCIU | | PANTELIMON | 10.02.1936 | Jud. Ialomița Com. Gheorghe Doja Cod poștal 927125 | 1/1 | 7973-C1, 7973-C2 | | Construire | Act notarial | 1041/2007 / 01.01.2024 | BNP | | |
| STANCIU | | LUCIEA | 28.08.1938 | Jud. Ialomița Com. Gheorghe Doja Cod poștal 927125 | | | | | | | | | |

| 3. SARCINI / DEZMEMBRĂMINTE | | | | | | | | | | | | | |
|-----------------------------|------------|---------|--------------------|-------------------|--|------------|----------------------------|-------------|----------------|---------|-----------------|------------|--|
| Titular | | | Data nașterii/ CUI | Domiciliu/ Sediul | Tipul sarcinii sau al dezmembrămintelor dreptului de proprietate | Cota parte | Identif. entitate asociată | Act juridic | | | Valoare ipotecă | Tip monedă | |
| Nume / Denumire | Iniț. tată | Prenume | | | | | | Tip act | Nr. act / data | Emitent | | | |
| | | | | | | | | | | | | | |

| 4. NOTĂRI, PROCESE, INTERDICȚII | | | | | 5. OBSERVAȚII | | |
|---------------------------------|---------|----------------|---------|---------------------------------|----------------------------------|--------------------------------|------------------|
| Tipul notării | Tip act | Nr. act / data | Emitent | Identificator entitate asociată | Imobil împrejmuit / neîmprejmuit | Imobil contestat / necontestat | Alte observații: |
| | | | | | Împrejmuit | | |



REGISTRUL CADASTRAL AL IMOBILELOR

Anexa nr. 2

UAT Gheorghe Doja

Zonă cooperativizată/necooperativizată (Co)

Sector cadastral nr. 11

| 1. DESCRIEREA IMOBILULUI | | | | | | | | | | | | | | | | |
|--------------------------|---|---------------|--------|-------------------------|------------------------------|----------|-----------|-------------|---------------------|------------------------|---------------------------|----------------------|---------------------------|--------------|--------|-------------------------|
| DATE TEREN | | | | | | | | | | DATE CONSTRUCȚII | | | | | | |
| Identificator teren | Adresă imobil | Nr. cadastral | Nr. CF | Suprafața măsurată (mp) | Intravilan/ Extravilan (I/E) | Nr. top. | Nr. tarla | Nr. parcelă | Categorie folosință | Suprafața parcelă (mp) | Identificator construcție | Cod grupă destinație | Suprafața construită (mp) | Nr. niveluri | Nr. CF | Constr. cu acte (DA/NU) |
| 7974 | Jud. Ialomița, UAT Gheorghe Doja, Intravilan, Loc. Gheorghe Doja, Str. Cofetariei, nr. 72 | 20847 | 20847 | 847 | I | | | | CC | 427 | 7974-C2 | CL | 59 | 1 | | DA |
| | | | | | I | | | | A | 420 | 7974-C3 | CA | 54 | 1 | | DA |
| | | | | | | | | | | | 7974-C4 | CA | 16 | 1 | | DA |

| 2. PROPRIETATEA / POESIA | | | | | | | | | | | | | |
|--------------------------------|------------|------------|--------------------|--|------------|----------------------------|---------------------|------------------|-------------------|------------------------|------------------------|-------------------------------|--|
| Titularul dreptului / posesiei | | | Data nașterii/ CUI | Domiciliu/ Sediul | Cota parte | Identif. entitate asociată | Cotă parte teren UI | Mod de dobândire | Act juridic | | | Obs. privitoare la proprietar | |
| Nume / Denumire | Iniț. tată | Prenume | | | | | | | Tip act | Nr. act / data | Emitent | | |
| STANCIU | | CONSTANTIN | 12.09.1965 | Jud. Ialomița Com. Gheorghe Doja Cod poștal 927125 | 1/1 | 7974 | | Convenție | Act notarial | 1042/2007 / 20.02.2007 | BNP SAVA DOINA | | |
| STANCIU | | CONSTANTIN | 12.09.1965 | Jud. Ialomița Com. Gheorghe Doja Cod poștal 927125 | 1/1 | 7974-C2, 7974-C3, 7974-C4 | | Lege | Act administrativ | 1000 / 13.03.2024 | PRIMARIA GHEORGHE DOJA | | |

| 3. SARCINI / DEZMEMBRĂMINTE | | | | | | | | | | | | | |
|-----------------------------|------------|---------|--------------------|-------------------|--|------------|----------------------------|-------------|----------------|---------|-----------------|------------|--|
| Titular | | | Data nașterii/ CUI | Domiciliu/ Sediul | Tipul sarcinii sau al dezmembrămintelor dreptului de proprietate | Cota parte | Identif. entitate asociată | Act juridic | | | Valoare ipotecă | Tip monedă | |
| Nume / Denumire | Iniț. tată | Prenume | | | | | | Tip act | Nr. act / data | Emitent | | | |
| | | | | | | | | | | | | | |

| 4. NOTĂRI, PROCESE, INTERDICȚII | | | | | 5. OBSERVAȚII | | |
|---------------------------------|---------|----------------|---------|---------------------------------|----------------------------------|--------------------------------|-----------------|
| Tipul notării | Tip act | Nr. act / data | Emitent | Identificator entitate asociată | Imobil împrejmuit / neîmprejmuit | Imobil contestat / necontestat | Alte observații |
| | | | | | Împrejmuit | | |



REGISTRUL CADASTRAL AL IMOBILELOR

Anexa nr. 2

UAT Gheorghe Doja

Zonă cooperativizată/necooperativizată (Co)

Sector cadastral nr. 11

| 1. DESCRIEREA IMOBILULUI | | | | | | | | | | | | | | | | |
|--------------------------|---|---------------|--------|-------------------------|------------------------------|----------|-----------|-------------|---------------------|------------------------|---------------------------|----------------------|---------------------------|--------------|--------|-------------------------|
| DATE TEREN | | | | | | | | | | | DATE CONSTRUCȚII | | | | | |
| Identificator teren | Adresă imobil | Nr. cadastral | Nr. CF | Suprafața măsurată (mp) | Intravilan/ Extravilan (I/E) | Nr. top. | Nr. tarla | Nr. parcelă | Categorie folosință | Suprafața parcelă (mp) | Identificator construcție | Cod grupă destinație | Suprafața construită (mp) | Nr. niveluri | Nr. CF | Constr. cu acte (DA/NU) |
| 7975 | Jud. Ialomița, UAT Gheorghe Doja, Intravilan, Loc. Gheorghe Doja, Str. Cofetariei, nr. 70 | | | 977 | I | | | | CC | 697 | 7975-C1 | CL | 102 | 1 | | DA |
| | | | | | I | | | | A | 280 | 7975-C2 | CA | 26 | 1 | | DA |
| | | | | | | | | | | | 7975-C3 | CA | 62 | 1 | | DA |
| | | | | | | | | | | | 7975-C4 | CA | 41 | 1 | | DA |

| 2. PROPRIETATEA / POSESIA | | | | | | | | | | | | | |
|--------------------------------|------------|---------|--------------------|--|------------|------------------------------------|---------------------|------------------|-------------------|---------------------|----------------------------|-------------------------------|--|
| Titularul dreptului / posesiei | | | Data nașterii/ CUI | Domiciliu/ Sediul | Cota parte | Identif. entitate asociată | Cotă parte teren UI | Mod de dobândire | Act juridic | | | Obs. privitoare la proprietar | |
| Nume / Denumire | Iniț. tată | Prenume | | | | | | | Tip act | Nr. act / data | Emitent | | |
| MICU | | MARIA | | Jud. Ialomița Com. Gheorghe Doja Loc. Neidentificată Cod poștal 927125 | 1/1 | 7975 | | Reconstituire | Act administrativ | 063555 / 13.12.1995 | COMISIA JUDETEANA IALOMITA | | |
| MICU | | MARIA | | Jud. Ialomița Com. Gheorghe Doja Loc. Neidentificată Cod poștal 927125 | 1/1 | 7975-C1, 7975-C2, 7975-C3, 7975-C4 | | Lege | Act administrativ | 1000 / 13.03.2024 | PRIMARIA GHEORGHE DOJA | | |

| 3. SARCINI / DEZMEMBRĂMINTE | | | | | | | | | | | | | |
|-----------------------------|------------|---------|--------------------|-------------------|--|------------|----------------------------|-------------|----------------|---------|-----------------|------------|--|
| Titular | | | Data nașterii/ CUI | Domiciliu/ Sediul | Tipul sarcinii sau al dezmembrămintelor dreptului de proprietate | Cota parte | Identif. entitate asociată | Act juridic | | | Valoare ipotecă | Tip monedă | |
| Nume / Denumire | Iniț. tată | Prenume | | | | | | Tip act | Nr. act / data | Emitent | | | |
| | | | | | | | | | | | | | |

| 4. NOTĂRI, PROCESE, INTERDICȚII | | | | | 5. OBSERVAȚII | | |
|---------------------------------|---------|----------------|---------|---------------------------------|----------------------------------|--------------------------------|-----------------|
| Tipul notării | Tip act | Nr. act / data | Emitent | Identificator entitate asociată | Imobil împrejmuit / neîmprejmuit | Imobil contestat / necontestat | Alte observații |
| | | | | | Împrejmuit | | |



REGISTRUL CADASTRAL AL IMOBILELOR

Anexa nr. 2

UAT Gheorghe Doja

Zonă cooperativizată/necooperativizată (Co)

Sector cadastral nr. 11

| 1. DESCRIEREA IMOBILULUI | | | | | | | | | | | | | | | | |
|--------------------------|---|---------------|--------|-------------------------|------------------------------|----------|-----------|-------------|---------------------|------------------------|---------------------------|----------------------|---------------------------|--------------|--------|-------------------------|
| DATE TEREN | | | | | | | | | | | DATE CONSTRUCȚII | | | | | |
| Identificator teren | Adresă imobil | Nr. cadastral | Nr. CF | Suprafața măsurată (mp) | Intravilan/ Extravilan (I/E) | Nr. top. | Nr. tarla | Nr. parcelă | Categorie folosință | Suprafața parcelă (mp) | Identificator construcție | Cod grupă destinație | Suprafața construită (mp) | Nr. niveluri | Nr. CF | Constr. cu acte (DA/NU) |
| 7976 | Jud. Ialomița, UAT Gheorghe Doja, Intravilan, Loc. Gheorghe Doja, Str. Cofetariei, nr. 66 | | | 798 | I | | | | CC | 643 | 7976-C1 | CL | 99 | 1 | | DA |
| | | | | | I | | | | A | 155 | 7976-C2 | CA | 19 | 1 | | DA |
| | | | | | | | | | | | 7976-C3 | CA | 29 | 1 | | DA |
| | | | | | | | | | | | 7976-C4 | CA | 7 | 1 | | DA |

| 2. PROPRIETATEA / POSESIA | | | | | | | | | | | | | |
|--------------------------------|------------|---------|--------------------|--|------------|----------------------------|---------------------|-------------------|-------------------|------------------------|---------|-------------------------------|--|
| Titularul dreptului / posesiei | | | Data nașterii/ CUI | Domiciliu/ Sediul | Cota parte | Identif. entitate asociată | Cotă parte teren UI | Mod de dobândire | Act juridic | | | Obs. privitoare la proprietar | |
| Nume / Denumire | Iniț. tată | Prenume | | | | | | | Tip act | Nr. act / data | Emitent | | |
| MICU | | COSTEL | 01.01.1965 | Jud. Ialomița Com. Gheorghe Doja Loc. Neidentificată Cod poștal 927125 | 1/1 | 7976, 7976-C1 | Convenție | Act notarial | 669 / 26.02.1998 | BNP STUPARU MARIA | | | |
| MICU | | ILEANA | 04.11.1965 | Jud. Ialomița Com. Gheorghe Doja Loc. Neidentificată Cod poștal 927125 | | | | | | | | | |
| MICU | | COSTEL | 01.01.1965 | Jud. Ialomița Com. Gheorghe Doja Loc. Neidentificată Cod poștal 927125 | 1/1 | 7976-C2, 7976-C3, 7976-C4 | Lege | Act administrativ | 1000 / 13.03.2024 | PRIMARIA GHEORGHE DOJA | | | |
| MICU | | ILEANA | 04.11.1965 | Jud. Ialomița Com. Gheorghe Doja Loc. Neidentificată Cod poștal 927125 | | | | | | | | | |

| 3. SARCINI / DEZMEMBRĂMINTE | | | | | | | | | | | | | |
|-----------------------------|------------|---------|--------------------|-------------------|--|------------|----------------------------|-------------|----------------|---------|-----------------|------------|--|
| Titular | | | Data nașterii/ CUI | Domiciliu/ Sediul | Tipul sarcinii sau al dezmembrămintelor dreptului de proprietate | Cota parte | Identif. entitate asociată | Act juridic | | | Valoare ipotecă | Tip monedă | |
| Nume / Denumire | Iniț. tată | Prenume | | | | | | Tip act | Nr. act / data | Emitent | | | |
| | | | | | | | | | | | | | |

| 4. NOTĂRI, PROCESE, INTERDICȚII | | | | | 5. OBSERVAȚII | | |
|---------------------------------|---------|----------------|---------|---------------------------------|----------------------------------|----------------------------|--|
| Tipul notării | Tip act | Nr. act / data | Emitent | Identificator entitate asociată | Imobil împrejmuit / neîmprejmuit | Imo. conținut / neconținut | |
| | | | | | Împrejmuit | | |



REGISTRUL CADASTRAL AL IMOBILELOR

Anexa nr. 2

UAT Gheorghe Doja

Zonă cooperativizată/necooperativizată (Co)

Sector cadastral nr. 11

| 1. DESCRIEREA IMOBILULUI | | | | | | | | | | | | | | | | |
|--------------------------|---|---------------|--------|-------------------------|------------------------------|----------|-----------|-------------|---------------------|------------------------|---------------------------|----------------------|---------------------------|--------------|--------|-------------------------|
| DATE TEREN | | | | | | | | | | | DATE CONSTRUCȚII | | | | | |
| Identificator teren | Adresă imobil | Nr. cadastral | Nr. CF | Suprafața măsurată (mp) | Intravilan/ Extravilan (I/E) | Nr. top. | Nr. tarla | Nr. parcelă | Categorie folosință | Suprafața parcelă (mp) | Identificator construcție | Cod grupă destinație | Suprafața construită (mp) | Nr. niveluri | Nr. CF | Constr. cu acte (DA/NU) |
| 7977 | Jud. Ialomița, UAT Gheorghe Doja, Intravilan, Loc. Gheorghe Doja, Str. Cofetariei, nr. 68 | 20234 | 20234 | 182 | I | | | | CC | 182 | 7977-C1 | CL | 70 | 1 | | DA |

| 2. PROPRIETATEA / POSESIA | | | | | | | | | | | | | |
|--------------------------------|------------|---------|--------------------|--|------------|----------------------------|---------------------|------------------|-------------------|----------------|---------|-------------------------------|--|
| Titularul dreptului / posesiei | | | Data nașterii/ CUI | Domiciliu/ Sediul | Cota parte | Identif. entitate asociată | Cotă parte teren UI | Mod de dobândire | Act juridic | | | Obs. privitoare la proprietar | |
| Nume / Denumire | Iniț. tată | Prenume | | | | | | | Tip act | Nr. act / data | Emitent | | |
| MICU | | COSTEL | 01.01.1965 | Jud. Ialomița Com. Gheorghe Doja Cod poștal 927125 | 1/1 | 7977, 7977-C1 | Convenție | Act notarial | 1078 / 07.04.2011 | BNP SAVA DOINA | | | |
| MICU | | ILEANA | 04.11.1965 | Jud. Ialomița Com. Gheorghe Doja Cod poștal 927125 | | | | | | | | | |

| 3. SARCINI / DEZMEMBRĂMINTE | | | | | | | | | | | | | |
|-----------------------------|------------|---------|--------------------|--|--|------------|----------------------------|--------------|-------------------|----------------|-----------------|------------|--|
| Titular | | | Data nașterii/ CUI | Domiciliu/ Sediul | Tipul sarcinii sau al dezmembrămintelor dreptului de proprietate | Cota parte | Identif. entitate asociată | Act juridic | | | Valoare ipotecă | Tip monedă | |
| Nume / Denumire | Iniț. tată | Prenume | | | | | | Tip act | Nr. act / data | Emitent | | | |
| MICU | | IOANA | 12.04.1940 | Jud. Ialomița Com. Gheorghe Doja Loc. Neidentificată Cod poștal 927125 | Uzufruct viager | 1/1 | 7977, 7977-C1 | Act notarial | 1078 / 07.04.2011 | BNP SAVA DOINA | | | |
| MICU | | STAN | 09.07.1932 | Jud. Ialomița Com. Gheorghe Doja Loc. Neidentificată Cod poștal 927125 | | | | | | | | | |

| 4. NOTĂRI, PROCESE, INTERDICȚII | | | | | 5. OBSERVAȚII | | |
|---------------------------------|---------|----------------|---------|---------------------------------|----------------------------------|--------------------------------|-----------------|
| Tipul notării | Tip act | Nr. act / data | Emitent | Identificator entitate asociată | Imobil împrejmuit / neîmprejmuit | Imobil contestat / necontestat | Alte observații |
| | | | | | Împrejmuit | | |



REGISTRUL CADASTRAL AL IMOBILELOR

Anexa nr. 2

UAT Gheorghe Doja

Zonă cooperativizată/necooperativizată (Co)

Sector cadastral nr. 11

| 1. DESCRIEREA IMOBILULUI | | | | | | | | | | | | | | | | |
|--------------------------|---|---------------|--------|-------------------------|------------------------------|----------|-----------|-------------|---------------------|------------------------|---------------------------|----------------------|---------------------------|--------------|--------|-------------------------|
| DATE TEREN | | | | | | | | | | | DATE CONSTRUCȚII | | | | | |
| Identificator teren | Adresă imobil | Nr. cadastral | Nr. CF | Suprafața măsurată (mp) | Intravilan/ Extravilan (I/E) | Nr. top. | Nr. tarla | Nr. parcelă | Categorie folosință | Suprafața parcelă (mp) | Identificator construcție | Cod grupă destinație | Suprafața construită (mp) | Nr. niveluri | Nr. CF | Constr. cu acte (DA/NU) |
| 7978 | Jud. Ialomița, UAT Gheorghe Doja, Intravilan, Loc. Gheorghe Doja, Str. Cofetariei, nr. 62 | 28859 | 28859 | 1168 | I | | | | CC | 292 | 7978-C1 | CL | 68 | 1 | | DA |
| | | | | | I | | | | A | 876 | | | | | | |

| 2. PROPRIETATEA / POSESIA | | | | | | | | | | | | | |
|--------------------------------|------------|---------|--------------------|---|------------|----------------------------|---------------------|------------------|-------------------|------------------------|---------|-------------------------------|--|
| Titularul dreptului / posesiei | | | Data nașterii/ CUI | Domiciliu/ Sediul | Cota parte | Identif. entitate asociată | Cotă parte teren UI | Mod de dobândire | Act juridic | | | Obs. privitoare la proprietar | |
| Nume / Denumire | Iniț. tată | Prenume | | | | | | | Tip act | Nr. act / data | Emitent | | |
| BORDEA | | CORNEL | 06.04.1960 | Jud. Ialomița Mun. Slobozia Str. Constructorilor bl. 1N ap. 3 Cod poștal 999999 | 1/1 | 7978, 7978-C1 | Convenție | Act notarial | 2212 / 05.12.2023 | Dutu Neagu Luiza Maria | | | |
| BORDEA | | LILIANA | 16.02.1964 | Jud. Ialomița Mun. Slobozia Str. Constructorilor bl. 1N ap. 3 Cod poștal 999999 | | | | | | | | | |

| 3. SARCINI / DEZMEMBRĂMINTE | | | | | | | | | | | | | |
|-----------------------------|------------|---------|--------------------|-------------------|--|------------|----------------------------|-------------|----------------|---------|-----------------|------------|--|
| Titular | | | Data nașterii/ CUI | Domiciliu/ Sediul | Tipul sarcinii sau al dezmembrămintelor dreptului de proprietate | Cota parte | Identif. entitate asociată | Act juridic | | | Valoare ipotecă | Tip monedă | |
| Nume / Denumire | Iniț. tată | Prenume | | | | | | Tip act | Nr. act / data | Emitent | | | |
| | | | | | | | | | | | | | |

| 4. NOTĂRI, PROCESE, INTERDICȚII | | | | | 5. OBSERVAȚII | | |
|---------------------------------|---------|----------------|---------|---------------------------------|----------------------------------|--------------------------------|-----------------|
| Tipul notării | Tip act | Nr. act / data | Emitent | Identificator entitate asociată | Imobil împrejmuit / neîmprejmuit | Imobil contestat / necontestat | Alte observații |
| | | | | | Împrejmuit | | |



REGISTRUL CADASTRAL AL IMOBILELOR

Anexa nr. 2

UAT Gheorghe Doja

Zonă cooperativizată/necooperativizată (Co)

Sector cadastral nr. 11

| 1. DESCRIEREA IMOBILULUI | | | | | | | | | | | | | | | | |
|--------------------------|---|---------------|--------|-------------------------|------------------------------|----------|-----------|-------------|---------------------|------------------------|---------------------------|----------------------|---------------------------|--------------|--------|-------------------------|
| DATE TEREN | | | | | | | | | | | DATE CONSTRUCȚII | | | | | |
| Identificator teren | Adresă imobil | Nr. cadastral | Nr. CF | Suprafața măsurată (mp) | Intravilan/ Extravilan (I/E) | Nr. top. | Nr. tarla | Nr. parcelă | Categorie folosință | Suprafața parcelă (mp) | Identificator construcție | Cod grupă destinație | Suprafața construită (mp) | Nr. niveluri | Nr. CF | Constr. cu acte (DA/NU) |
| 7979 | Jud. Ialomița, UAT Gheorghe Doja, Intravilan, Loc. Gheorghe Doja, Str. Cofetariei, nr. 64 | | | 728 | I | | | | CC | 418 | 7979-C1 | CL | 79 | 1 | | DA |
| | | | | | I | | | | A | 310 | | | | | | |

| 2. PROPRIETATEA / POSESIA | | | | | | | | | | | | | |
|--------------------------------|------------|---------|--------------------|--|------------|----------------------------|---------------------|------------------|--------------|------------------|---------------------|-------------------------------|--|
| Titularul dreptului / posesiei | | | Data nașterii/ CUI | Domiciliu/ Sediul | Cota parte | Identif. entitate asociată | Cotă parte teren UI | Mod de dobândire | Act juridic | | | Obs. privitoare la proprietar | |
| Nume / Denumire | Iniț. tată | Prenume | | | | | | | Tip act | Nr. act / data | Emitent | | |
| DIVOIU | | SANDA | 21.07.1970 | Jud. Ialomița Com. Gheorghe Doja Loc. Neidentificată Cod poștal 927125 | 3/8 | 7979, 7979-C1 | | Sucesiune | Act notarial | 122 / 12.12.2022 | BIN VASILESCU ELENA | | |
| DIVOIU | | SANDA | 21.07.1970 | Jud. Ialomița Com. Gheorghe Doja Loc. Neidentificată Cod poștal 927125 | 5/8 | 7979, 7979-C1 | | Sucesiune | Act notarial | 123 / 12.12.2022 | BIN VASILESCU ELENA | | |

| 3. SARCINI / DEZMEMBRĂMINTE | | | | | | | | | | | | | |
|-----------------------------|------------|---------|--------------------|-------------------|--|------------|----------------------------|-------------|----------------|---------|-----------------|------------|--|
| Titular | | | Data nașterii/ CUI | Domiciliu/ Sediul | Tipul sarcinii sau al dezmembrămintelor dreptului de proprietate | Cota parte | Identif. entitate asociată | Act juridic | | | Valoare ipotecă | Tip monedă | |
| Nume / Denumire | Iniț. tată | Prenume | | | | | | Tip act | Nr. act / data | Emitent | | | |
| | | | | | | | | | | | | | |

| 4. NOTĂRI, PROCESE, INTERDICȚII | | | | | 5. OBSERVAȚII | | |
|---------------------------------|---------|----------------|---------|---------------------------------|----------------------------------|--------------------------------|-----------------|
| Tipul notării | Tip act | Nr. act / data | Emitent | Identificator entitate asociată | Imobil împrejmuit / neîmprejmuit | Imobil contestat / necontestat | Alte observații |
| | | | | | Împrejmuit | | |



REGISTRUL CADASTRAL AL IMOBILELOR

Anexa nr. 2

UAT Gheorghe Doja

Zonă cooperativizată/necooperativizată (Co)

Sector cadastral nr. 11

| 1. DESCRIEREA IMOBILULUI | | | | | | | | | | | | | | | | |
|--------------------------|---|---------------|--------|-------------------------|------------------------------|----------|-----------|-------------|---------------------|------------------------|---------------------------|----------------------|---------------------------|--------------|--------|-------------------------|
| DATE TEREN | | | | | | | | | | | DATE CONSTRUCȚII | | | | | |
| Identificator teren | Adresă imobil | Nr. cadastral | Nr. CF | Suprafața măsurată (mp) | Intravilan/ Extravilan (I/E) | Nr. top. | Nr. tarla | Nr. parcelă | Categorie folosință | Suprafața parcelă (mp) | Identificator construcție | Cod grupă destinație | Suprafața construită (mp) | Nr. niveluri | Nr. CF | Constr. cu acte (DA/NU) |
| 7980 | Jud. Ialomița, UAT Gheorghe Doja, Intravilan, Loc. Gheorghe Doja, Str. Cofetariei, nr. 60 | 20951 | 20951 | 1056 | I | | | | CC | 541 | 7980-C1 | CL | 87 | 1 | | DA |
| | | | | | I | | | | A | 180 | 7980-C2 | CA | 23 | 1 | | DA |
| | | | | | I | | | | A | 335 | | | | | | |

| 2. PROPRIETATEA / POESIA | | | | | | | | | | | | | |
|--------------------------------|------------|---------|--------------------|--|------------|----------------------------|---------------------|------------------|-------------------|------------------------|------------------------|-------------------------------|--|
| Titularul dreptului / posesiei | | | Data nașterii/ CUI | Domiciliu/ Sediul | Cota parte | Identif. entitate asociată | Cotă parte teren UI | Mod de dobândire | Act juridic | | | Obs. privitoare la proprietar | |
| Nume / Denumire | Iniț. tată | Prenume | | | | | | | Tip act | Nr. act / data | Emitent | | |
| ROSCA | | IONEL | | Jud. Ialomița Com. Gheorghe Doja Loc. Neidentificată Cod poștal 927125 | 1/1 | 7980, 7980-C1 | | Convenție | Act notarial | 3214/1999 / 28.10.1999 | BNP STUPARU MARIA | | |
| ROSCA | | IONEL | | Jud. Ialomița Com. Gheorghe Doja Loc. Neidentificată Cod poștal 927125 | 1/1 | 7980-C2 | | Lege | Act administrativ | 1000 / 13.03.2024 | PRIMARIA GHEORGHE DOJA | | |

| 3. SARCINI / DEZMEMBRĂMINTE | | | | | | | | | | | | | |
|-----------------------------|------------|---------|--------------------|-------------------|--|------------|----------------------------|-------------|----------------|---------|-----------------|------------|--|
| Titular | | | Data nașterii/ CUI | Domiciliu/ Sediul | Tipul sarcinii sau al dezmembrămintelor dreptului de proprietate | Cota parte | Identif. entitate asociată | Act juridic | | | Valoare ipotecă | Tip monedă | |
| Nume / Denumire | Iniț. tată | Prenume | | | | | | Tip act | Nr. act / data | Emitent | | | |
| | | | | | | | | | | | | | |

| 4. NOTĂRI, PROCESE, INTERDICȚII | | | | | 5. OBSERVAȚII | | |
|---------------------------------|---------|----------------|---------|---------------------------------|----------------------------------|--------------------------------|-----------------|
| Tipul notării | Tip act | Nr. act / data | Emitent | Identificator entitate asociată | Imobil împrejmuit / neîmprejmuit | Imobil contestat / necontestat | Alte observații |
| | | | | | Împrejmuit | | |



REGISTRUL CADASTRAL AL IMOBILELOR

Anexa nr. 2

UAT Gheorghe Doja

Zonă cooperativizată/necooperativizată (Co)

Sector cadastral nr. 11

| 1. DESCRIEREA IMOBILULUI | | | | | | | | | | | | | | | | |
|--------------------------|---|---------------|--------|-------------------------|------------------------------|----------|-----------|-------------|---------------------|------------------------|---------------------------|----------------------|---------------------------|--------------|--------|-------------------------|
| DATE TEREN | | | | | | | | | | | DATE CONSTRUCȚII | | | | | |
| Identificator teren | Adresă imobil | Nr. cadastral | Nr. CF | Suprafața măsurată (mp) | Intravilan/ Extravilan (I/E) | Nr. top. | Nr. tarla | Nr. parcelă | Categorie folosință | Suprafața parcelă (mp) | Identificator construcție | Cod grupă destinație | Suprafața construită (mp) | Nr. niveluri | Nr. CF | Constr. cu acte (DA/NU) |
| 7981 | Jud. Ialomița, UAT Gheorghe Doja, Intravilan, Loc. Gheorghe Doja, Str. Cofetariei, nr. 58 | | | 882 | I | | | | CC | 597 | 7981-C1 | CL | 104 | 1 | | DA |
| | | | | | I | | | | A | 80 | 7981-C2 | CA | 54 | 1 | | DA |
| | | | | | I | | | | A | 205 | 7981-C3 | CA | 8 | 1 | | DA |

| 2. PROPRIETATEA / POESIA | | | | | | | | | | | | | |
|--------------------------------|------------|----------|--------------------|--|------------|----------------------------|---------------------|------------------|-------------------|---------------------|----------------------------|-------------------------------|--|
| Titularul dreptului / posesiei | | | Data nașterii/ CUI | Domiciliu/ Sediul | Cota parte | Identif. entitate asociată | Cotă parte teren UI | Mod de dobândire | Act juridic | | | Obs. privitoare la proprietar | |
| Nume / Denumire | Iniț. tată | Prenume | | | | | | | Tip act | Nr. act / data | Emitent | | |
| BORDEA | | GHEORGHE | 22.02.1966 | Jud. Ialomița Com. Gheorghe Doja Loc. Neidentificată Cod poștal 927125 | 1/1 | 7981 | | Reconstituire | Act administrativ | 063128 / 20.05.1994 | COMISIA JUDETEANA IALOMITA | | |
| BORDEA | | GHEORGHE | 22.02.1966 | Jud. Ialomița Com. Gheorghe Doja Loc. Neidentificată Cod poștal 927125 | 1/1 | 7981-C1, 7981-C2, 7981-C3 | | Lege | Act administrativ | 1000 / 13.03.2024 | PRIMARIA GHEORGHE DOJA | | |

| 3. SARCINI / DEZMEMBRĂMINTE | | | | | | | | | | | | | |
|-----------------------------|------------|---------|--------------------|-------------------|--|------------|----------------------------|-------------|----------------|---------|-----------------|------------|--|
| Titular | | | Data nașterii/ CUI | Domiciliu/ Sediul | Tipul sarcinii sau al dezmembrămintelor dreptului de proprietate | Cota parte | Identif. entitate asociată | Act juridic | | | Valoare ipotecă | Tip monedă | |
| Nume / Denumire | Iniț. tată | Prenume | | | | | | Tip act | Nr. act / data | Emitent | | | |
| | | | | | | | | | | | | | |

| 4. NOTĂRI, PROCESE, INTERDICȚII | | | | | 5. OBSERVAȚII | | |
|---------------------------------|---------|----------------|---------|---------------------------------|----------------------------------|--------------------------------|-----------------|
| Tipul notării | Tip act | Nr. act / data | Emitent | Identificator entitate asociată | Imobil împrejmuit / neîmprejmuit | Imobil contestat / necontestat | Alte observații |
| | | | | | Împrejmuit | | |



REGISTRUL CADASTRAL AL IMOBILELOR

Anexa nr. 2

UAT Gheorghe Doja

Zonă cooperativizată/necooperativizată (Co)

Sector cadastral nr. 11

| 1. DESCRIEREA IMOBILULUI | | | | | | | | | | | | | | | | |
|--------------------------|---|---------------|--------|-------------------------|------------------------------|----------|-----------|-------------|---------------------|------------------------|---------------------------|----------------------|---------------------------|--------------|--------|-------------------------|
| DATE TEREN | | | | | | | | | | DATE CONSTRUCȚII | | | | | | |
| Identificator teren | Adresă imobil | Nr. cadastral | Nr. CF | Suprafața măsurată (mp) | Intravilan/ Extravilan (I/E) | Nr. top. | Nr. tarla | Nr. parcelă | Categorie folosință | Suprafața parcelă (mp) | Identificator construcție | Cod grupă destinație | Suprafața construită (mp) | Nr. niveluri | Nr. CF | Constr. cu acte (DA/NU) |
| 7982 | Jud. Ialomița, UAT Gheorghe Doja, Intravilan, Loc. Gheorghe Doja, Str. Cofetariei, nr. 56 | | | 948 | I | | | | CC | 698 | 7982-C1 | CL | 135 | 1 | | DA |
| | | | | | I | | | | A | 250 | 7982-C2 | CA | 31 | 1 | | DA |
| | | | | | | | | | | | 7982-C3 | CA | 29 | 1 | | DA |

| 2. PROPRIETATEA / POESIA | | | | | | | | | | | | | |
|--------------------------------|------------|---------|--------------------|--|------------|---------------------------------|---------------------|-------------------------|-------------------------|-------------------|----------------------|-------------------------------|--|
| Titularul dreptului / posesiei | | | Data nașterii/ CUI | Domiciliu/ Sediul | Cota parte | Identif. entitate asociată | Cotă parte teren UI | Mod de dobândire | Act juridic | | | Obs. privitoare la proprietar | |
| Nume / Denumire | Iniț. tată | Prenume | | | | | | | Tip act | Nr. act / data | Emitent | | |
| GULIE | | MISU | 08.08.1960 | Jud. Ialomița Com. Gheorghe Doja Loc. Neidentificată Cod poștal 927125 | 1/1 | 7982, 7982-C1, 7982-C2, 7982-C3 | | Hotărâre judecătorească | Hotărâre judecătorească | 1719 / 12.07.2021 | JUDECATORIA SLOBOZIA | | |

| 3. SARCINI / DEZMEMBRĂMINTE | | | | | | | | | | | | | |
|-----------------------------|------------|---------|--------------------|-------------------|--|------------|----------------------------|-------------|----------------|---------|-----------------|------------|--|
| Titular | | | Data nașterii/ CUI | Domiciliu/ Sediul | Tipul sarcinii sau al dezmembrămintelor dreptului de proprietate | Cota parte | Identif. entitate asociată | Act juridic | | | Valoare ipotecă | Tip monedă | |
| Nume / Denumire | Iniț. tată | Prenume | | | | | | Tip act | Nr. act / data | Emitent | | | |
| | | | | | | | | | | | | | |

| 4. NOTĂRI, PROCESE, INTERDICȚII | | | | | 5. OBSERVAȚII | | |
|---------------------------------|---------|----------------|---------|---------------------------------|----------------------------------|--------------------------------|-----------------|
| Tipul notării | Tip act | Nr. act / data | Emitent | Identificator entitate asociată | Imobil împrejmuit / neîmprejmuit | Imobil contestat / necontestat | Alte observații |
| | | | | | Împrejmuit | | |



REGISTRUL CADASTRAL AL IMOBILELOR

Anexa nr. 2

UAT Gheorghe Doja

Zonă cooperativizată/necooperativizată (Co)

Sector cadastral nr. 11

| 1. DESCRIEREA IMOBILULUI | | | | | | | | | | | | | | | | |
|--------------------------|---|---------------|--------|-------------------------|------------------------------|----------|-----------|-------------|---------------------|------------------------|---------------------------|----------------------|---------------------------|--------------|--------|-------------------------|
| DATE TEREN | | | | | | | | | | DATE CONSTRUCȚII | | | | | | |
| Identificator teren | Adresă imobil | Nr. cadastral | Nr. CF | Suprafața măsurată (mp) | Intravilan/ Extravilan (I/E) | Nr. top. | Nr. tarla | Nr. parcelă | Categorie folosință | Suprafața parcelă (mp) | Identificator construcție | Cod grupă destinație | Suprafața construită (mp) | Nr. niveluri | Nr. CF | Constr. cu acte (DA/NU) |
| 7983 | Jud. Ialomița, UAT Gheorghe Doja, Intravilan, Loc. Gheorghe Doja, Str. Cofetariei, nr. 54 | | | 965 | I | | | | CC | 475 | 7983-C1 | CL | 146 | 1 | | DA |
| | | | | | I | | | | A | 490 | 7983-C2 | CA | 18 | 1 | | DA |

| 2. PROPRIETATEA / POSESIA | | | | | | | | | | | | | |
|--------------------------------|------------|-----------------|--------------------|--|------------|----------------------------|---------------------|------------------|-------------------|-------------------|------------------------|-------------------------------|--|
| Titularul dreptului / posesiei | | | Data nașterii/ CUI | Domiciliu/ Sediul | Cota parte | Identif. entitate asociată | Cotă parte teren UI | Mod de dobândire | Act juridic | | | Obs. privitoare la proprietar | |
| Nume / Denumire | Iniț. tată | Prenume | | | | | | | Tip act | Nr. act / data | Emitent | | |
| CIOC | | ADRIAN | 24.03.1969 | Jud. Ialomița Com. Gheorghe Doja Loc. Neidentificată Cod poștal 927125 | 1/1 | 7983, 7983-C1 | | Convenție | Act notarial | 1558 / 13.03.1995 | NP STUPARU MARIA | | |
| CIOC | | CLAUDIA-IULIANA | 22.07.1973 | Jud. Ialomița Com. Gheorghe Doja Loc. Neidentificată Cod poștal 927125 | | | | | | | | | |
| CIOC | | ADRIAN | 24.03.1969 | Jud. Ialomița Com. Gheorghe Doja Loc. Neidentificată Cod poștal 927125 | 1/1 | 7983-C2 | | Lege | Act administrativ | 1000 / 13.03.2024 | PRIMARIA GHEORGHE DOJA | | |
| CIOC | | CLAUDIA-IULIANA | 22.07.1973 | Jud. Ialomița Com. Gheorghe Doja Loc. Neidentificată Cod poștal 927125 | | | | | | | | | |

| 3. SARCINI / DEZMEMBRĂMINTE | | | | | | | | | | | | | |
|-----------------------------|------------|---------|--------------------|-------------------|--|------------|----------------------------|-------------|----------------|---------|-----------------|------------|--|
| Titular | | | Data nașterii/ CUI | Domiciliu/ Sediul | Tipul sarcinii sau al dezmembrămintelor dreptului de proprietate | Cota parte | Identif. entitate asociată | Act juridic | | | Valoare ipotecă | Tip monedă | |
| Nume / Denumire | Iniț. tată | Prenume | | | | | | Tip act | Nr. act / data | Emitent | | | |
| | | | | | | | | | | | | | |

| 4. NOTĂRI, PROCESE, INTERDICȚII | | | | | 5. OBSERVAȚII | | |
|---------------------------------|---------|----------------|---------|---------------------------------|----------------------------------|--------------------------------|----------------------------------|
| Tipul notării | Tip act | Nr. act / data | Emitent | Identificator entitate asociată | Imobil împrejmuit / neîmprejmuit | Imobil conținând teren agricol | Imobil conținând teren forestier |
| | | | | | Împrejmuit | | |



REGISTRUL CADASTRAL AL IMOBILELOR

Anexa nr. 2

UAT Gheorghe Doja

Zonă cooperativizată/necooperativizată (Co)

Sector cadastral nr. 11

| 1. DESCRIEREA IMOBILULUI | | | | | | | | | | | | | | | | |
|--------------------------|---|---------------|--------|-------------------------|------------------------------|----------|-----------|-------------|---------------------|------------------------|---------------------------|----------------------|---------------------------|--------------|--------|-------------------------|
| DATE TEREN | | | | | | | | | | | DATE CONSTRUCȚII | | | | | |
| Identificator teren | Adresă imobil | Nr. cadastral | Nr. CF | Suprafața măsurată (mp) | Intravilan/ Extravilan (I/E) | Nr. top. | Nr. tarla | Nr. parcelă | Categorie folosință | Suprafața parcelă (mp) | Identificator construcție | Cod grupă destinație | Suprafața construită (mp) | Nr. niveluri | Nr. CF | Constr. cu acte (DA/NU) |
| 7984 | Jud. Ialomița, UAT Gheorghe Doja, Intravilan, Loc. Gheorghe Doja, Str. Cofetariei, nr. 52 | | | 1949 | I | | | | CC | 704 | 7984-C1 | CL | 118 | 1 | | DA |
| | | | | | I | | | | A | 405 | 7984-C2 | CA | 54 | 1 | | DA |
| | | | | | I | | | | A | 840 | 7984-C3 | CA | 35 | 1 | | DA |

| 2. PROPRIETATEA / POESIA | | | | | | | | | | | | | |
|--------------------------------|------------|-----------|--------------------|--|------------|----------------------------|---------------------|------------------|-------------------|---------------------|----------------------------|-------------------------------|--|
| Titularul dreptului / posesiei | | | Data nașterii/ CUI | Domiciliu/ Sediul | Cota parte | Identif. entitate asociată | Cotă parte teren UI | Mod de dobândire | Act juridic | | | Obs. privitoare la proprietar | |
| Nume / Denumire | Iniț. tată | Prenume | | | | | | | Tip act | Nr. act / data | Emitent | | |
| CIOCIRLAN | | MARIA | | Jud. Ialomița Com. Gheorghe Doja Loc. Neidentificată Cod poștal 927125 | 1/1 | 7984 | | Reconstituire | Act administrativ | 064469 / 16.01.2002 | COMISIA JUDETEANA IALOMITA | | |
| CRETU | | AURORA | | Jud. Ialomița Com. Gheorghe Doja Loc. Neidentificată Cod poștal 927125 | | | | | | | | | |
| CRETU | | SILVIA | | Jud. Ialomița Com. Gheorghe Doja Loc. Neidentificată Cod poștal 927125 | | | | | | | | | |
| DABIJA | | ELENA | | Jud. Ialomița Com. Gheorghe Doja Loc. Neidentificată Cod poștal 927125 | | | | | | | | | |
| DAVIDESCU | | NICULINA | | Jud. Ialomița Com. Gheorghe Doja Loc. Neidentificată Cod poștal 927125 | | | | | | | | | |
| DUMITRESCU | | ANA | | Jud. Ialomița Com. Gheorghe Doja Loc. Neidentificată Cod poștal 927125 | | | | | | | | | |
| TARANU | | LUCIA | | Jud. Ialomița Com. Gheorghe Doja Loc. Neidentificată Cod poștal 927125 | | | | | | | | | |
| TEISANU | | CONSTANTA | | Jud. Ialomița Com. Gheorghe Doja Loc. Neidentificată Cod poștal 927125 | | | | | | | | | |
| VIOREANU | | FAVIOLA | | Jud. Ialomița Com. Gheorghe Doja Loc. Neidentificată Cod poștal 927125 | | | | | | | | | |
| CIOCIRLAN | | MARIA | | Jud. Ialomița Com. Gheorghe Doja Loc. Neidentificată Cod poștal 927125 | 1/1 | 7984-C1, 7984-C2, | | Lege | Act administrativ | 1006 / 2024 | RI... A... GHEOR... | | |



| | | | | | | | | | | | | | |
|------------|--|-----------|--|--|--|---------|--|--|--|--|--|------|--|
| CRETU | | AURORA | | Jud. Ialomița Com. Gheorghe Doja Loc. Neidentificată Cod poștal 927125 | | 7984-C3 | | | | | | DOJA | |
| CRETU | | SILVIA | | Jud. Ialomița Com. Gheorghe Doja Loc. Neidentificată Cod poștal 927125 | | | | | | | | | |
| DABIJA | | ELENA | | Jud. Ialomița Com. Gheorghe Doja Loc. Neidentificată Cod poștal 927125 | | | | | | | | | |
| DAVIDESCU | | NICULINA | | Jud. Ialomița Com. Gheorghe Doja Loc. Neidentificată Cod poștal 927125 | | | | | | | | | |
| DUMITRESCU | | ANA | | Jud. Ialomița Com. Gheorghe Doja Loc. Neidentificată Cod poștal 927125 | | | | | | | | | |
| TARANU | | LUCIA | | Jud. Ialomița Com. Gheorghe Doja Loc. Neidentificată Cod poștal 927125 | | | | | | | | | |
| TEISANU | | CONSTANTA | | Jud. Ialomița Com. Gheorghe Doja Loc. Neidentificată Cod poștal 927125 | | | | | | | | | |
| VIOREANU | | FAVIOLA | | Jud. Ialomița Com. Gheorghe Doja Loc. Neidentificată Cod poștal 927125 | | | | | | | | | |

| 3. SARCINI / DEZMEMBRĂMINTE | | | | | | | | | | | | |
|-----------------------------|---------------|---------|-----------------------|---------------------|--|---------------|----------------------------------|-------------|-------------------|---------|--------------------|--------------------|
| Titular | | | Data nașterii/ CUI | Domiciliu/ Sediu | Tipul sarcinii sau al dezmembrămintelor dreptului de proprietate | Cota parte | Identif. entitate asociată | Act juridic | | | Valoare ipotecă | Tip mo- nedă |
| Nume / Denumire | Iniț. tată | Prenume | | | | | | Tip act | Nr. act / data | Emitent | | |
| | | | | | | | | | | | | |

| 4. NOTĂRI, PROCESE, INTERDICȚII | | | | | 5. OBSERVAȚII | | |
|---------------------------------|------------|-------------------|---------|---------------------------------------|--|--------------------------------------|-----------------|
| Tipul notării | Tip act | Nr. act / data | Emitent | Identificator entitate asociată | Imobil împrejmuit / neîmprejmuit | Imobil contestat / necontestat | Alte observații |
| | | | | | Împrejmuit | | |



REGISTRUL CADASTRAL AL IMOBILELOR

Anexa nr. 2

UAT Gheorghe Doja

Zonă cooperativizată/necooperativizată (Co)

Sector cadastral nr. 11

| 1. DESCRIEREA IMOBILULUI | | | | | | | | | | | | | | | | |
|--------------------------|---|---------------|--------|-------------------------|------------------------------|----------|-----------|-------------|---------------------|------------------------|---------------------------|----------------------|---------------------------|--------------|--------|-------------------------|
| DATE TEREN | | | | | | | | | | | DATE CONSTRUCȚII | | | | | |
| Identificator teren | Adresă imobil | Nr. cadastral | Nr. CF | Suprafața măsurată (mp) | Intravilan/ Extravilan (I/E) | Nr. top. | Nr. tarla | Nr. parcelă | Categorie folosință | Suprafața parcelă (mp) | Identificator construcție | Cod grupă destinație | Suprafața construită (mp) | Nr. niveluri | Nr. CF | Constr. cu acte (DA/NU) |
| 7985 | Jud. Ialomița, UAT Gheorghe Doja, Intravilan, Loc. Gheorghe Doja, Str. Cofetariei, nr. 50 | 20906 | 20906 | 551 | I | | | | CC | 551 | 7985-C1 | CA | 17 | 1 | | DA |
| | | | | | | | | | | | 7985-C2 | CL | 101 | 1 | | DA |

| 2. PROPRIETATEA / POSESIA | | | | | | | | | | | | | |
|--------------------------------|------------|---------|--------------------|--|------------|----------------------------|---------------------|------------------|--------------|-----------------------|--------------------|-------------------------------|--|
| Titularul dreptului / posesiei | | | Data nașterii/ CUI | Domiciliu/ Sediul | Cota parte | Identif. entitate asociată | Cotă parte teren UI | Mod de dobândire | Act juridic | | | Obs. privitoare la proprietar | |
| Nume / Denumire | Iniț. tată | Prenume | | | | | | | Tip act | Nr. act / data | Emitent | | |
| TUĐOĐE | | ION | 25.05.1957 | Jud. Ialomița Com. Gheorghe Doja Cod poștal 927125 | 1/1 | 7985, 7985-C1, 7985-C2 | | Convenție | Act notarial | 728/2002 / 26.06.2002 | BNP IGNAT GABRIELA | | |

| 3. SARCINI / DEZMEMBRĂMINTE | | | | | | | | | | | | | |
|-----------------------------|------------|---------|--------------------|-------------------|--|------------|----------------------------|-------------|----------------|---------|-----------------|------------|--|
| Titular | | | Data nașterii/ CUI | Domiciliu/ Sediul | Tipul sarcinii sau al dezmembrămintelor dreptului de proprietate | Cota parte | Identif. entitate asociată | Act juridic | | | Valoare ipotecă | Tip monedă | |
| Nume / Denumire | Iniț. tată | Prenume | | | | | | Tip act | Nr. act / data | Emitent | | | |
| | | | | | | | | | | | | | |

| 4. NOTĂRI, PROCESE, INTERDICȚII | | | | | 5. OBSERVAȚII | | |
|---------------------------------|---------|----------------|---------|---------------------------------|----------------------------------|--------------------------------|-----------------|
| Tipul notării | Tip act | Nr. act / data | Emitent | Identificator entitate asociată | Imobil împrejmuit / neîmprejmuit | Imobil contestat / necontestat | Alte observații |
| | | | | | Neîmprejmuit | | |



REGISTRUL CADASTRAL AL IMOBILELOR

Anexa nr. 2

UAT Gheorghe Doja

Zonă cooperativizată/necooperativizată (Co)

Sector cadastral nr. 11

| 1. DESCRIEREA IMOBILULUI | | | | | | | | | | | | | | | | |
|--------------------------|---|---------------|--------|-------------------------|------------------------------|----------|-----------|-------------|---------------------|------------------------|---------------------------|----------------------|---------------------------|--------------|--------|-------------------------|
| DATE TEREN | | | | | | | | | | DATE CONSTRUCȚII | | | | | | |
| Identificator teren | Adresă imobil | Nr. cadastral | Nr. CF | Suprafața măsurată (mp) | Intravilan/ Extravilan (I/E) | Nr. top. | Nr. tarla | Nr. parcelă | Categorie folosință | Suprafața parcelă (mp) | Identificator construcție | Cod grupă destinație | Suprafața construită (mp) | Nr. niveluri | Nr. CF | Constr. cu acte (DA/NU) |
| 7986 | Jud. Ialomița, UAT Gheorghe Doja, Intravilan, Loc. Gheorghe Doja, Str. Cofetariei, nr. 48 | 20733 | 20733 | 853 | I | | | | CC | 623 | 7986-C1 | CL | 71 | 1 | | DA |
| | | | | | I | | | | A | 110 | 7986-C2 | CA | 26 | 1 | | DA |
| | | | | | I | | | | A | 120 | 7986-C3 | CA | 18 | 1 | | DA |

| 2. PROPRIETATEA / POESIA | | | | | | | | | | | | | |
|--------------------------------|------------|-----------|--------------------|--|------------|---------------------------------|---------------------|------------------|-----------------------|--------------------|---------|-------------------------------|--|
| Titularul dreptului / posesiei | | | Data nașterii/ CUI | Domiciliu/ Sediul | Cota parte | Identif. entitate asociată | Cotă parte teren UI | Mod de dobândire | Act juridic | | | Obs. privitoare la proprietar | |
| Nume / Denumire | Iniț. tată | Prenume | | | | | | | Tip act | Nr. act / data | Emitent | | |
| TUDOSE | | ILIE | 30.07.1931 | Jud. Ialomița Com. Gheorghe Doja Cod poștal 927125 | 1/1 | 7986, 7986-C1, 7986-C2, 7986-C3 | Reconstituire | Act notarial | 728/2002 / 26.06.2002 | BNP IGNAT GABRIELA | | | |
| TUDOSE | | SEVASTITA | | Jud. Ialomița Com. Gheorghe Doja Loc. Neidentificată Cod poștal 927125 | | | | | | | | | |

| 3. SARCINI / DEZMEMBRĂMINTE | | | | | | | | | | | | | |
|-----------------------------|------------|---------|--------------------|-------------------|--|------------|----------------------------|-------------|----------------|---------|-----------------|------------|--|
| Titular | | | Data nașterii/ CUI | Domiciliu/ Sediul | Tipul sarcinii sau al dezmembrămintelor dreptului de proprietate | Cota parte | Identif. entitate asociată | Act juridic | | | Valoare ipotecă | Tip monedă | |
| Nume / Denumire | Iniț. tată | Prenume | | | | | | Tip act | Nr. act / data | Emitent | | | |
| | | | | | | | | | | | | | |

| 4. NOTĂRI, PROCESE, INTERDICȚII | | | | | 5. OBSERVAȚII | | |
|---------------------------------|---------|----------------|---------|---------------------------------|----------------------------------|--------------------------------|-----------------|
| Tipul notării | Tip act | Nr. act / data | Emitent | Identificator entitate asociată | Imobil împrejmuit / neîmprejmuit | Imobil contestat / necontestat | Alte observații |
| | | | | | Împrejmuit | | |



REGISTRUL CADASTRAL AL IMOBILELOR

Anexa nr. 2

UAT Gheorghe Doja

Zonă cooperativizată/necooperativizată (Co)

Sector cadastral nr. 11

| 1. DESCRIEREA IMOBILULUI | | | | | | | | | | | | | | | | |
|--------------------------|--|---------------|--------|-------------------------|------------------------------|----------|-----------|-------------|---------------------|------------------------|---------------------------|----------------------|---------------------------|--------------|--------|-------------------------|
| DATE TEREN | | | | | | | | | | | DATE CONSTRUCȚII | | | | | |
| Identificator teren | Adresă imobil | Nr. cadastral | Nr. CF | Suprafața măsurată (mp) | Intravilan/ Extravilan (I/E) | Nr. top. | Nr. tarla | Nr. parcelă | Categorie folosință | Suprafața parcelă (mp) | Identificator construcție | Cod grupă destinație | Suprafața construită (mp) | Nr. niveluri | Nr. CF | Constr. cu acte (DA/NU) |
| 7987 | Jud. Ialomița, UAT Gheorghe Doja, Intravilan, Loc. Gheorghe Doja, Str. Mosoiu, nr. 35A | 28653 | 28653 | 1824 | I | | | | CC | 1824 | 7987-C1 | CAS | 373 | 2 | | DA |
| | | | | | | | | | | | 7987-C2 | CA | 108 | 1 | | DA |
| | | | | | | | | | | | 7987-C3 | CA | 34 | 1 | | DA |
| | | | | | | | | | | | 7987-C4 | CA | 19 | 1 | | DA |

| 2. PROPRIETATEA / POSESIA | | | | | | | | | | | | | |
|--|------------|---------|--------------------|--|------------|------------------------------------|---------------------|------------------|-------------------|------------------|------------------------|-------------------------------|--|
| Titularul dreptului / posesiei | | | Data nașterii/ CUI | Domiciliu/ Sediul | Cota parte | Identif. entitate asociată | Cotă parte teren UI | Mod de dobândire | Act juridic | | | Obs. privitoare la proprietar | |
| Nume / Denumire | Iniț. tată | Prenume | | | | | | | Tip act | Nr. act / data | Emitent | | |
| CONSUMCOOP GHEORGHE DOJA SOCIETATE COOPERATIVA | | | 2067678 | Jud. Ialomița Com. Gheorghe Doja Loc. Neidentificată Cod poștal 927125 | 1/1 | 7987 | | Reconstituire | Act administrativ | 387 / 12.08.2021 | PRIMARIA GHEORGHE DOJA | | |
| CONSUMCOOP GHEORGHE DOJA SOCIETATE COOPERATIVA | | | 2067678 | Jud. Ialomița Com. Gheorghe Doja Loc. Neidentificată Cod poștal 927125 | 1/1 | 7987-C1, 7987-C2, 7987-C3, 7987-C4 | | Lege | Act administrativ | 387 / 12.08.2021 | PRIMARIA GHEORGHE DOJA | | |

| 3. SARCINI / DEZMEMBRĂMINTE | | | | | | | | | | | | | |
|-----------------------------|------------|---------|--------------------|-------------------|--|------------|----------------------------|-------------|----------------|---------|-----------------|------------|--|
| Titular | | | Data nașterii/ CUI | Domiciliu/ Sediul | Tipul sarcinii sau al dezmembrămintelor dreptului de proprietate | Cota parte | Identif. entitate asociată | Act juridic | | | Valoare ipotecă | Tip monedă | |
| Nume / Denumire | Iniț. tată | Prenume | | | | | | Tip act | Nr. act / data | Emitent | | | |
| | | | | | | | | | | | | | |

| 4. NOTĂRI, PROCESE, INTERDICȚII | | | | | 5. OBSERVAȚII | | |
|---------------------------------|---------|----------------|---------|---------------------------------|----------------------------------|--------------------------------|-----------|
| Tipul notării | Tip act | Nr. act / data | Emitent | Identificator entitate asociată | Imobil împrejmuit / neîmprejmuit | Imobil contestat / necontestat | Alte obs. |
| | | | | | Împrejmuit | | |



REGISTRUL CADASTRAL AL IMOBILELOR

Anexa nr. 2

UAT Gheorghe Doja

Zonă cooperativizată/necooperativizată (Co)

Sector cadastral nr. 11

| 1. DESCRIEREA IMOBILULUI | | | | | | | | | | | | | | | | |
|--------------------------|---|---------------|--------|-------------------------|------------------------------|----------|-----------|-------------|---------------------|------------------------|---------------------------|----------------------|---------------------------|--------------|--------|-------------------------|
| DATE TEREN | | | | | | | | | | | DATE CONSTRUCȚII | | | | | |
| Identificator teren | Adresă imobil | Nr. cadastral | Nr. CF | Suprafața măsurată (mp) | Intravilan/ Extravilan (I/E) | Nr. top. | Nr. tarla | Nr. parcelă | Categorie folosință | Suprafața parcelă (mp) | Identificator construcție | Cod grupă destinație | Suprafața construită (mp) | Nr. niveluri | Nr. CF | Constr. cu acte (DA/NU) |
| 7988 | Jud. Ialomița, UAT Gheorghe Doja, Intravilan, Loc. Gheorghe Doja, Str. Mosoiu, nr. 37 | 21902 | 21902 | 1020 | I | | | | CC | 788 | 7988-C1 | CL | 95 | 1 | | DA |
| | | | | | I | | | | A | 232 | 7988-C2 | CA | 25 | 1 | | DA |

| 2. PROPRIETATEA / POSESIA | | | | | | | | | | | | | |
|--------------------------------|------------|---------|--------------------|---|------------|----------------------------|---------------------|------------------|--------------|------------------|--------------|-------------------------------|--|
| Titularul dreptului / posesiei | | | Data nașterii/ CUI | Domiciliu/ Sediul | Cota parte | Identif. entitate asociată | Cotă parte teren UI | Mod de dobândire | Act juridic | | | Obs. privitoare la proprietar | |
| Nume / Denumire | Iniț. tată | Prenume | | | | | | | Tip act | Nr. act / data | Emitent | | |
| BADEA | | ELENA | 04.08.1965 | Jud. Prahova Mun. Ploiești Str. Slt. Erou Marian Moldoveanu nr. 2 bl. 18 ap. 58 Cod poștal 999999 | 1/1 | 7988, 7988-C1, 7988-C2 | | Convenție | Act notarial | 975 / 23.04.2018 | Paun Mariana | | |
| BADEA | | VASILE | 20.03.1961 | Jud. Prahova Mun. Ploiești Str. Slt. Erou Marian Moldoveanu nr. 2 bl. 18 ap. 58 Cod poștal 999999 | | | | | | | | | |

| 3. SARCINI / DEZMEMBRĂMINTE | | | | | | | | | | | | | |
|-----------------------------|------------|---------|--------------------|-------------------|--|------------|----------------------------|-------------|----------------|---------|-----------------|------------|--|
| Titular | | | Data nașterii/ CUI | Domiciliu/ Sediul | Tipul sarcinii sau al dezmembrămintelor dreptului de proprietate | Cota parte | Identif. entitate asociată | Act juridic | | | Valoare ipotecă | Tip monedă | |
| Nume / Denumire | Iniț. tată | Prenume | | | | | | Tip act | Nr. act / data | Emitent | | | |
| | | | | | | | | | | | | | |

| 4. NOTĂRI, PROCESE, INTERDICȚII | | | | | 5. OBSERVAȚII | | |
|--|-------------------|----------------------------------|------------------------|---------------------------------|----------------------------------|--------------------------------|-----------------|
| Tipul notării | Tip act | Nr. act / data | Emitent | Identificator entitate asociată | Imobil împrejmuit / neîmprejmuit | Imobil contestat / necontestat | Alte observații |
| se radiază ipoteca legală înscrisă la C1 cu încheierea nr.34103/2018 | Act administrativ | seria D10 nr.301100 / 14.01.2019 | Primăria Gheorghe Doja | 7988, 7988-C1, 7988-C2 | Împrejmuit | | |



REGISTRUL CADASTRAL AL IMOBILELOR

Anexa nr. 2

UAT Gheorghe Doja

Zonă cooperativizată/necooperativizată (Co)

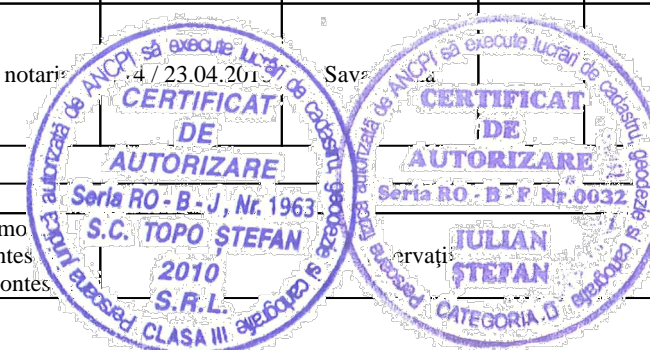
Sector cadastral nr. 11

| 1. DESCRIEREA IMOBILULUI | | | | | | | | | | | | | | | | |
|--------------------------|---|---------------|--------|-------------------------|------------------------------|----------|-----------|-------------|---------------------|------------------------|---------------------------|----------------------|---------------------------|--------------|--------|-------------------------|
| DATE TEREN | | | | | | | | | | | DATE CONSTRUCȚII | | | | | |
| Identificator teren | Adresă imobil | Nr. cadastral | Nr. CF | Suprafața măsurată (mp) | Intravilan/ Extravilan (I/E) | Nr. top. | Nr. tarla | Nr. parcelă | Categorie folosință | Suprafața parcelă (mp) | Identificator construcție | Cod grupă destinație | Suprafața construită (mp) | Nr. niveluri | Nr. CF | Constr. cu acte (DA/NU) |
| 7989 | Jud. Ialomița, UAT Gheorghe Doja, Intravilan, Loc. Gheorghe Doja, Str. Mosoiu, nr. 39 | 21743 | 21743 | 819 | I | | | | CC | 819 | 7989-C1 | CL | 97 | 1 | | DA |
| | | | | | | | | | | | 7989-C2 | CA | 31 | 1 | | DA |
| | | | | | | | | | | | 7989-C3 | CA | 29 | 1 | | DA |

| 2. PROPRIETATEA / POSESIA | | | | | | | | | | | | | |
|--------------------------------|------------|------------------|--------------------|--|------------|---------------------------------|---------------------|------------------|--------------|------------------|------------|-------------------------------|--|
| Titularul dreptului / posesiei | | | Data nașterii/ CUI | Domiciliu/ Sediul | Cota parte | Identif. entitate asociată | Cotă parte teren UI | Mod de dobândire | Act juridic | | | Obs. privitoare la proprietar | |
| Nume / Denumire | Iniț. tată | Prenume | | | | | | | Tip act | Nr. act / data | Emitent | | |
| TIRIFON-SARATEANU | | POMPILIU | 06.02.1981 | Jud. Ialomița Com. Gheorghe Doja Cod poștal 927125 | 1/1 | 7989, 7989-C1, 7989-C2, 7989-C3 | | Convenție | Act notarial | 774 / 23.04.2018 | Sava Doina | | |
| TIRIFON-SARATEANU | | STEFANIA-DANIELA | 11.09.1984 | Jud. Ialomița Com. Gheorghe Doja Cod poștal 927125 | | | | | | | | | |

| 3. SARCINI / DEZMEMBRĂMINTE | | | | | | | | | | | | | |
|-----------------------------|------------|----------|--------------------|---|---|------------|---------------------------------|--------------|------------------|------------|-----------------|------------|--|
| Titular | | | Data nașterii/ CUI | Domiciliu/ Sediul | Tipul sarcinii sau al dezmembrămintelor dreptului de proprietate | Cota parte | Identif. entitate asociată | Act juridic | | | Valoare ipotecă | Tip monedă | |
| Nume / Denumire | Iniț. tată | Prenume | | | | | | Tip act | Nr. act / data | Emitent | | | |
| TIRIFON | | NICOLAE | 08.02.1950 | Jud. Ialomița Com. Gheorghe Doja Cod poștal 927125 | deodata cu intabularea dreptului de proprietate de sub B3, se intabuleaza dreptul de ipoteca legala, asupra imobilului de la A1,A1.1, A1.2, A1.3, in executarea obligatiei de intretinere | | 7989, 7989-C1, 7989-C2, 7989-C3 | Act notarial | 774 / 23.04.2018 | Sava Doina | | | |
| TIRIFON | | NICULINA | 26.04.1954 | Jud. Ialomița Com. Gheorghe Doja Str. Mosoiu nr. 39 Cod poștal 927125 | | | | | | | | | |
| TIRIFON | | NICOLAE | 08.02.1950 | Jud. Ialomița Com. Gheorghe Doja Cod poștal 927125 | Uzufruct viager | 1/1 | 7989, 7989-C1, 7989-C2, 7989-C3 | Act notarial | 774 / 23.04.2018 | Sava Doina | | | |
| TIRIFON | | NICULINA | 26.04.1954 | Jud. Ialomița Com. Gheorghe Doja Str. Mosoiu nr. 39 Cod poștal 927125 | | | | | | | | | |

| 4. NOTĂRI, PROCESE, INTERDICȚII | | | | | | | 5. OBSERVAȚII | | |
|---------------------------------|---------|----------------|---------|---------------------------------|----------------------------------|-----------------------|---------------|--|--|
| Tipul notării | Tip act | Nr. act / data | Emitent | Identificator entitate asociată | Imobil împrejmuit / neîmprejmuit | Imo contes / necontes | | | |
| | | | | | | | | | |



| | | | | | | | |
|---|--------------|------------------|------------|---------------------------------|------------|--|--|
| deodata cu intabularea dreptului de proprietate de sub B3, se intabuleaza dreptul de ipoteca legala, asupra imobilului de la A1,A1.1, A1.2, A1.3, in executarea obligatiei de intretinere | Act notarial | 774 / 23.04.2018 | Sava Doina | 7989, 7989-C1, 7989-C2, 7989-C3 | Împrejmuit | | |
|---|--------------|------------------|------------|---------------------------------|------------|--|--|



REGISTRUL CADASTRAL AL IMOBILELOR

Anexa nr. 2

UAT Gheorghe Doja

Zonă cooperativizată/necooperativizată (Co)

Sector cadastral nr. 11

| 1. DESCRIEREA IMOBILULUI | | | | | | | | | | | | | | | | |
|--------------------------|---|---------------|--------|-------------------------|------------------------------|----------|-----------|-------------|---------------------|------------------------|---------------------------|----------------------|---------------------------|--------------|--------|-------------------------|
| DATE TEREN | | | | | | | | | | | DATE CONSTRUCȚII | | | | | |
| Identificator teren | Adresă imobil | Nr. cadastral | Nr. CF | Suprafața măsurată (mp) | Intravilan/ Extravilan (I/E) | Nr. top. | Nr. tarla | Nr. parcelă | Categorie folosință | Suprafața parcelă (mp) | Identificator construcție | Cod grupă destinație | Suprafața construită (mp) | Nr. niveluri | Nr. CF | Constr. cu acte (DA/NU) |
| 7990 | Jud. Ialomița, UAT Gheorghe Doja, Intravilan, Loc. Gheorghe Doja, Str. Mosoiu, nr. 41 | | | 686 | I | | | | CC | 506 | 7990-C1 | CL | 74 | 1 | | DA |
| | | | | | I | | | | A | 180 | 7990-C2 | CA | 16 | 1 | | DA |
| | | | | | | | | | | | 7990-C3 | CA | 20 | 1 | | DA |
| | | | | | | | | | | | 7990-C4 | CA | 20 | 1 | | DA |

| 2. PROPRIETATEA / POSESIA | | | | | | | | | | | | | |
|--------------------------------|------------|----------|--------------------|--|------------|------------------------------------|---------------------|------------------|-------------------|---------------------|----------------------------|-------------------------------|--|
| Titularul dreptului / posesiei | | | Data nașterii/ CUI | Domiciliu/ Sediul | Cota parte | Identif. entitate asociată | Cotă parte teren UI | Mod de dobândire | Act juridic | | | Obs. privitoare la proprietar | |
| Nume / Denumire | Iniț. tată | Prenume | | | | | | | Tip act | Nr. act / data | Emitent | | |
| RAICU | | GHEORGHE | | Jud. Ialomița Com. Gheorghe Doja Loc. Neidentificată Cod poștal 927125 | 1/1 | 7990 | | Reconstituire | Act administrativ | 062727 / 04.05.1993 | COMISIA JUDETEANA IALOMITA | | |
| RAICU | | GHEORGHE | | Jud. Ialomița Com. Gheorghe Doja Loc. Neidentificată Cod poștal 927125 | 1/1 | 7990-C1, 7990-C2, 7990-C3, 7990-C4 | | Lege | Act administrativ | 1000 / 13.03.2024 | PRIMARIA GHEORGHE DOJA | | |

| 3. SARCINI / DEZMEMBRĂMINTE | | | | | | | | | | | | | |
|-----------------------------|------------|---------|--------------------|-------------------|--|------------|----------------------------|-------------|----------------|---------|-----------------|------------|--|
| Titular | | | Data nașterii/ CUI | Domiciliu/ Sediul | Tipul sarcinii sau al dezmembrămintelor dreptului de proprietate | Cota parte | Identif. entitate asociată | Act juridic | | | Valoare ipotecă | Tip monedă | |
| Nume / Denumire | Iniț. tată | Prenume | | | | | | Tip act | Nr. act / data | Emitent | | | |
| | | | | | | | | | | | | | |

| 4. NOTĂRI, PROCESE, INTERDICȚII | | | | | 5. OBSERVAȚII | | |
|---------------------------------|---------|----------------|---------|---------------------------------|----------------------------------|--------------------------------|-----------------|
| Tipul notării | Tip act | Nr. act / data | Emitent | Identificator entitate asociată | Imobil împrejmuit / neîmprejmuit | Imobil contestat / necontestat | Alte observații |
| | | | | | Împrejmuit | | |



REGISTRUL CADASTRAL AL IMOBILELOR

Anexa nr. 2

UAT Gheorghe Doja

Zonă cooperativizată/necooperativizată (Co)

Sector cadastral nr. 11

| 1. DESCRIEREA IMOBILULUI | | | | | | | | | | | | | | | | |
|--------------------------|---|---------------|--------|-------------------------|------------------------------|----------|-----------|-------------|---------------------|------------------------|---------------------------|----------------------|---------------------------|--------------|--------|-------------------------|
| DATE TEREN | | | | | | | | | | DATE CONSTRUCȚII | | | | | | |
| Identificator teren | Adresă imobil | Nr. cadastral | Nr. CF | Suprafața măsurată (mp) | Intravilan/ Extravilan (I/E) | Nr. top. | Nr. tarla | Nr. parcelă | Categorie folosință | Suprafața parcelă (mp) | Identificator construcție | Cod grupă destinație | Suprafața construită (mp) | Nr. niveluri | Nr. CF | Constr. cu acte (DA/NU) |
| 7991 | Jud. Ialomița, UAT Gheorghe Doja, Intravilan, Loc. Gheorghe Doja, Str. Mosoiu, nr. 43 | | | 979 | I | | | | CC | 639 | 7991-C1 | CL | 69 | 1 | | DA |
| | | | | | I | | | | A | 110 | 7991-C2 | CA | 29 | 1 | | DA |
| | | | | | I | | | | A | 230 | 7991-C3 | CA | 22 | 1 | | DA |
| | | | | | | | | | | | 7991-C4 | CA | 13 | 1 | | DA |
| | | | | | | | | | | | 7991-C5 | CA | 6 | 1 | | DA |
| | | | | | | | | | | | 7991-C6 | CA | 32 | 1 | | DA |

| 2. PROPRIETATEA / POSESIA | | | | | | | | | | | | | |
|--------------------------------|------------|---------|--------------------|--|------------|--|---------------------|------------------|-------------------|---------------------|----------------------------|-------------------------------|--|
| Titularul dreptului / posesiei | | | Data nașterii/ CUI | Domiciliu/ Sediul | Cota parte | Identif. entitate asociată | Cotă parte teren UI | Mod de dobândire | Act juridic | | | Obs. privitoare la proprietar | |
| Nume / Denumire | Iniț. tată | Prenume | | | | | | | Tip act | Nr. act / data | Emitent | | |
| SIMION | | DUMITRU | | Jud. Ialomița Com. Gheorghe Doja Loc. Neidentificată Cod poștal 927125 | 1/1 | 7991 | | Reconstituire | Act administrativ | 064134 / 18.10.1999 | COMISIA JUDETEANA IALOMITA | | |
| SIMION | | DUMITRU | | Jud. Ialomița Com. Gheorghe Doja Loc. Neidentificată Cod poștal 927125 | 1/1 | 7991-C1, 7991-C2, 7991-C3, 7991-C4, 7991-C5, 7991-C6 | | Lege | Act administrativ | 1000 / 13.03.2024 | PRIMARIA GHEORGHE DOJA | | |

| 3. SARCINI / DEZMEMBRĂMINTE | | | | | | | | | | | | | |
|-----------------------------|------------|---------|--------------------|-------------------|--|------------|----------------------------|-------------|----------------|---------|-----------------|------------|--|
| Titular | | | Data nașterii/ CUI | Domiciliu/ Sediul | Tipul sarcinii sau al dezmembrămintelor dreptului de proprietate | Cota parte | Identif. entitate asociată | Act juridic | | | Valoare ipotecă | Tip monedă | |
| Nume / Denumire | Iniț. tată | Prenume | | | | | | Tip act | Nr. act / data | Emitent | | | |
| | | | | | | | | | | | | | |

| 4. NOTĂRI, PROCESE, INTERDICȚII | | | | | 5. OBSERVAȚII | | |
|---------------------------------|---------|----------------|---------|---------------------------------|----------------------------------|-----------------|-------------------|
| Tipul notării | Tip act | Nr. act / data | Emitent | Identificator entitate asociată | Imobil împrejmuit / neîmprejmuit | Imobil conținut | Imobil neconținut |
| | | | | | Împrejmuit | | |



REGISTRUL CADASTRAL AL IMOBILELOR

Anexa nr. 2

UAT Gheorghe Doja

Zonă cooperativizată/necooperativizată (Co)


Sector cadastral nr. 11

| 1. DESCRIEREA IMOBILULUI | | | | | | | | | | | | | | | | |
|--------------------------|---|---------------|--------|-------------------------|------------------------------|----------|-----------|-------------|---------------------|------------------------|---------------------------|----------------------|---------------------------|--------------|--------|-------------------------|
| DATE TEREN | | | | | | | | | | | DATE CONSTRUCȚII | | | | | |
| Identificator teren | Adresă imobil | Nr. cadastral | Nr. CF | Suprafața măsurată (mp) | Intravilan/ Extravilan (I/E) | Nr. top. | Nr. tarla | Nr. parcelă | Categorie folosință | Suprafața parcelă (mp) | Identificator construcție | Cod grupă destinație | Suprafața construită (mp) | Nr. niveluri | Nr. CF | Constr. cu acte (DA/NU) |
| 7992 | Jud. Ialomița, UAT Gheorghe Doja, Intravilan, Loc. Gheorghe Doja, Str. Mosoiu, nr. 45 | | | 955 | I | | | | CC | 715 | 7992-C1 | CL | 78 | 1 | | DA |
| | | | | | I | | | | A | 100 | 7992-C2 | CA | 98 | 1 | | DA |
| | | | | | I | | | | A | 140 | 7992-C3 | CA | 11 | 1 | | DA |
| | | | | | | | | | | | 7992-C4 | CA | 77 | 1 | | DA |

| 2. PROPRIETATEA / POSESIA | | | | | | | | | | | | | |
|--------------------------------|------------|---------|--------------------|--|------------|------------------------------------|---------------------|-------------------|--------------------|----------------------------|---------|-------------------------------|--|
| Titularul dreptului / posesiei | | | Data nașterii/ CUI | Domiciliu/ Sediul | Cota parte | Identif. entitate asociată | Cotă parte teren UI | Mod de dobândire | Act juridic | | | Obs. privitoare la proprietar | |
| Nume / Denumire | Iniț. tată | Prenume | | | | | | | Tip act | Nr. act / data | Emitent | | |
| RADUTA | | AURICA | 11.07.1942 | Jud. Ialomița Com. Gheorghe Doja Loc. Neidentificată Cod poștal 927125 | 1/1 | 7992 | Reconstituire | Act administrativ | 64978 / 07.06.2013 | COMISIA JUDETEANA IALOMITA | | | |
| RADUTA | | VIOREL | 04.10.1964 | Jud. Ialomița Com. Gheorghe Doja Loc. Neidentificată Cod poștal 927125 | | | | | | | | | |
| VLASE | | LIDIA | 10.04.1970 | Jud. Ialomița Com. Gheorghe Doja Loc. Neidentificată Cod poștal 927125 | | | | | | | | | |
| RADUTA | | AURICA | 11.07.1942 | Jud. Ialomița Com. Gheorghe Doja Loc. Neidentificată Cod poștal 927125 | 1/1 | 7992-C1, 7992-C2, 7992-C3, 7992-C4 | Lege | Act administrativ | 1000 / 13.03.2024 | PRIMARIA GHEORGHE DOJA | | | |
| RADUTA | | VIOREL | 04.10.1964 | Jud. Ialomița Com. Gheorghe Doja Loc. Neidentificată Cod poștal 927125 | | | | | | | | | |
| VLASE | | LIDIA | 10.04.1970 | Jud. Ialomița Com. Gheorghe Doja Loc. Neidentificată Cod poștal 927125 | | | | | | | | | |

| 3. SARCINI / DEZMEMBRĂMINTE | | | | | | | | | |
|-----------------------------|------------|---------|--------------------|-------------------|--|------------|----------------------------|--------|------|
| Titular | | | Data nașterii/ CUI | Domiciliu/ Sediul | Tipul sarcinii sau al dezmembrămintelor dreptului de proprietate | Cota parte | Identif. entitate asociată | Tip ac | Data |
| Nume / Denumire | Iniț. tată | Prenume | | | | | | | |
| | | | | | | | | | |

| 4. NOTĂRI, PROCESE, INTERDICȚII | 5. OBSERVAȚII |
|---------------------------------|---------------|
| | |



| Tipul notării | Tip act | Nr. act / data | Emitent | Identificator entitate asociată | Imobil împrejmuit / neîmprejmuit Împrejmuit | Imobil contestat / necontestat | Alte observații |
|---------------|---------|----------------|---------|---------------------------------|--|--------------------------------|-----------------|
| | | | | | | | |



REGISTRUL CADASTRAL AL IMOBILELOR

Anexa nr. 2

UAT Gheorghe Doja

Zonă cooperativizată/necooperativizată (Co)

Sector cadastral nr. 11

| 1. DESCRIEREA IMOBILULUI | | | | | | | | | | | | | | | | |
|--------------------------|---|---------------|--------|-------------------------|------------------------------|----------|-----------|-------------|---------------------|------------------------|---------------------------|----------------------|---------------------------|--------------|--------|-------------------------|
| DATE TEREN | | | | | | | | | | | DATE CONSTRUCȚII | | | | | |
| Identificator teren | Adresă imobil | Nr. cadastral | Nr. CF | Suprafața măsurată (mp) | Intravilan/ Extravilan (I/E) | Nr. top. | Nr. tarla | Nr. parcelă | Categorie folosință | Suprafața parcelă (mp) | Identificator construcție | Cod grupă destinație | Suprafața construită (mp) | Nr. niveluri | Nr. CF | Constr. cu acte (DA/NU) |
| 7993 | Jud. Ialomița, UAT Gheorghe Doja, Intravilan, Loc. Gheorghe Doja, Str. Mosoiu, nr. 47 | | | 971 | I | | | | CC | 691 | 7993-C1 | CL | 190 | 1 | | DA |
| | | | | | I | | | | A | 280 | 7993-C2 | CA | 45 | 1 | | DA |
| | | | | | | | | | | | 7993-C3 | CA | 13 | 1 | | DA |
| | | | | | | | | | | | 7993-C4 | CA | 10 | 1 | | DA |

| 2. PROPRIETATEA / POSESIA | | | | | | | | | | | | | |
|--------------------------------|------------|-----------|--------------------|--|------------|------------------------------------|---------------------|------------------|-------------------|---------------------|----------------------------|-------------------------------|--|
| Titularul dreptului / posesiei | | | Data nașterii/ CUI | Domiciliu/ Sediul | Cota parte | Identif. entitate asociată | Cotă parte teren UI | Mod de dobândire | Act juridic | | | Obs. privitoare la proprietar | |
| Nume / Denumire | Iniț. tată | Prenume | | | | | | | Tip act | Nr. act / data | Emitent | | |
| PANTAZI | | ELISABETA | 21.11.1946 | Jud. Ialomița Com. Gheorghe Doja Loc. Neidentificată Cod poștal 927125 | 1/1 | 7993 | | Reconstituire | Act administrativ | 092967 / 08.12.1993 | COMISIA JUDETEANA IALOMITA | | |
| PANTAZI | | ELISABETA | 21.11.1946 | Jud. Ialomița Com. Gheorghe Doja Loc. Neidentificată Cod poștal 927125 | 1/1 | 7993-C1, 7993-C2, 7993-C3, 7993-C4 | | Lege | Act administrativ | 1000 / 13.03.2024 | PRIMARIA GHEORGHE DOJA | | |

| 3. SARCINI / DEZMEMBRĂMINTE | | | | | | | | | | | | | |
|-----------------------------|------------|---------|--------------------|-------------------|--|------------|----------------------------|-------------|----------------|---------|-----------------|------------|--|
| Titular | | | Data nașterii/ CUI | Domiciliu/ Sediul | Tipul sarcinii sau al dezmembrămintelor dreptului de proprietate | Cota parte | Identif. entitate asociată | Act juridic | | | Valoare ipotecă | Tip monedă | |
| Nume / Denumire | Iniț. tată | Prenume | | | | | | Tip act | Nr. act / data | Emitent | | | |
| | | | | | | | | | | | | | |

| 4. NOTĂRI, PROCESE, INTERDICȚII | | | | | 5. OBSERVAȚII | | |
|---------------------------------|---------|----------------|---------|---------------------------------|----------------------------------|--------------------------------|-----------------|
| Tipul notării | Tip act | Nr. act / data | Emitent | Identificator entitate asociată | Imobil împrejmuit / neîmprejmuit | Imobil contestat / necontestat | Alte observații |
| | | | | | Împrejmuit | | |



REGISTRUL CADASTRAL AL IMOBILELOR

Anexa nr. 2

UAT Gheorghe Doja

Zonă cooperativizată/necooperativizată (Co)


Sector cadastral nr. 11

| 1. DESCRIEREA IMOBILULUI | | | | | | | | | | | | | | | | |
|--------------------------|---|---------------|--------|-------------------------|------------------------------|----------|-----------|-------------|---------------------|------------------------|---------------------------|----------------------|---------------------------|--------------|--------|-------------------------|
| DATE TEREN | | | | | | | | | | | DATE CONSTRUCȚII | | | | | |
| Identificator teren | Adresă imobil | Nr. cadastral | Nr. CF | Suprafața măsurată (mp) | Intravilan/ Extravilan (I/E) | Nr. top. | Nr. tarla | Nr. parcelă | Categorie folosință | Suprafața parcelă (mp) | Identificator construcție | Cod grupă destinație | Suprafața construită (mp) | Nr. niveluri | Nr. CF | Constr. cu acte (DA/NU) |
| 7994 | Jud. Ialomița, UAT Gheorghe Doja, Intravilan, Loc. Gheorghe Doja, Str. Mosoiu, nr. 49 | | | 971 | I | | | | CC | 461 | 7994-C1 | CL | 71 | 1 | | DA |
| | | | | | I | | | | A | 60 | 7994-C2 | CA | 20 | 1 | | DA |
| | | | | | I | | | | A | 150 | 7994-C3 | CA | 14 | 1 | | DA |
| | | | | | I | | | | A | 300 | | | | | | |


| 2. PROPRIETATEA / POSESIA | | | | | | | | | | | | | |
|--------------------------------|------------|----------------|--------------------|--|------------|---------------------------------|---------------------|------------------|--------------|-------------------|-------------------|-------------------------------|--|
| Titularul dreptului / posesiei | | | Data nașterii/ CUI | Domiciliu/ Sediul | Cota parte | Identif. entitate asociată | Cotă parte teren UI | Mod de dobândire | Act juridic | | | Obs. privitoare la proprietar | |
| Nume / Denumire | Iniț. tată | Prenume | | | | | | | Tip act | Nr. act / data | Emitent | | |
| NEDELCU | | MARIANA | 17.09.1956 | Jud. Ialomița Com. Gheorghe Doja Loc. Neidentificată Cod poștal 927125 | 3/16 | 7994, 7994-C1, 7994-C2, 7994-C3 | | Sucesiune | Act notarial | 215 / 09.09.1997 | BNP STUPARU MARIA | | |
| GULEA | | VASILICA | | Jud. Ialomița Com. Gheorghe Doja Loc. Neidentificată Cod poștal 927125 | 3/16 | 7994, 7994-C1, 7994-C2, 7994-C3 | | Sucesiune | Act notarial | 215 / 09.09.1997 | BNP STUPARU MARIA | | |
| ANTONESCU | | ADINA-NICOLETA | 22.06.1975 | Jud. Ialomița Com. Gheorghe Doja Loc. Neidentificată Cod poștal 927125 | 5/8 | 7994, 7994-C1, 7994-C2, 7994-C3 | | Convenție | Act notarial | 4299 / 18.12.1997 | BNP SAVA DOINA | | |
| NEDELCU | | MARIANA | 17.09.1956 | Jud. Ialomița Com. Gheorghe Doja Loc. Neidentificată Cod poștal 927125 | | | | | | | | | |
| NEDELCU | | MIHAI | 14.09.1953 | Jud. Ialomița Com. Gheorghe Doja Loc. Neidentificată Cod poștal 927125 | | | | | | | | | |

| 3. SARCINI / DEZMEMBRĂMINTE | | | | | | | | | |
|-----------------------------|------------|---------|--------------------|-------------------|--|------------|----------------------------|--------|------|
| Titular | | | Data nașterii/ CUI | Domiciliu/ Sediul | Tipul sarcinii sau al dezmembrămintelor dreptului de proprietate | Cota parte | Identif. entitate asociată | Tip ac | Data |
| Nume / Denumire | Iniț. tată | Prenume | | | | | | | |
| | | | | | | | | | |

| 4. NOTĂRI, PROCESE, INTERDICȚII | | | | | 5. OBSERVAȚII | | |
|---------------------------------|---------|----------------|---------|---------------------------------|----------------------------------|-------------------------------|----------|
| Tipul notării | Tip act | Nr. act / data | Emitent | Identificator entitate asociată | Imobil împrejmuit / neîmprejmuit | Imob. contestat / necontestat | Alte ob. |
| | | | | | | | |



| | | | | | | | |
|--|--|--|--|--|------------|--|--|
| | | | | | Împrejmuit | | |
|--|--|--|--|--|------------|--|--|



REGISTRUL CADASTRAL AL IMOBILELOR

Anexa nr. 2

UAT Gheorghe Doja

Zonă cooperativizată/necooperativizată (Co)

Sector cadastral nr. 11

| 1. DESCRIEREA IMOBILULUI | | | | | | | | | | | | | | | | |
|--------------------------|---|---------------|--------|-------------------------|------------------------------|----------|-----------|-------------|---------------------|------------------------|---------------------------|----------------------|---------------------------|--------------|--------|-------------------------|
| DATE TEREN | | | | | | | | | | | DATE CONSTRUCȚII | | | | | |
| Identificator teren | Adresă imobil | Nr. cadastral | Nr. CF | Suprafața măsurată (mp) | Intravilan/ Extravilan (I/E) | Nr. top. | Nr. tarla | Nr. parcelă | Categorie folosință | Suprafața parcelă (mp) | Identificator construcție | Cod grupă destinație | Suprafața construită (mp) | Nr. niveluri | Nr. CF | Constr. cu acte (DA/NU) |
| 7995 | Jud. Ialomița, UAT Gheorghe Doja, Intravilan, Loc. Gheorghe Doja, Str. Mosoiu, nr. 51 | 20070 | 20070 | 1961 | I | | | | CC | 600 | 7995-C3 | CL | 170 | 1 | | DA |
| | | | | | I | | | | A | 1361 | | | | | | |

| 2. PROPRIETATEA / POSESIA | | | | | | | | | | | | | |
|--------------------------------|------------|---------|--------------------|--|------------|----------------------------|---------------------|------------------|-------------------|-------------------|-------------------------|-------------------------------|--|
| Titularul dreptului / posesiei | | | Data nașterii/ CUI | Domiciliu/ Sediul | Cota parte | Identif. entitate asociată | Cotă parte teren UI | Mod de dobândire | Act juridic | | | Obs. privitoare la proprietar | |
| Nume / Denumire | Iniț. tată | Prenume | | | | | | | Tip act | Nr. act / data | Emitent | | |
| MATEI | | FLORIN | 13.06.1990 | Jud. Ialomița Com. Gheorghe Doja Cod poștal 927125 | 1/1 | 7995 | | Convenție | Act notarial | 703 / 30.08.2019 | Ignat Gabriela Cornelia | | |
| MATEI | | FLORIN | 13.06.1990 | Jud. Ialomița Com. Gheorghe Doja Cod poștal 927125 | 1/1 | 7995-C3 | | Lege | Act administrativ | 1000 / 13.03.2024 | PRIMARIA GHEORGHE DOJA | | |

| 3. SARCINI / DEZMEMBRĂMINTE | | | | | | | | | | | | | |
|-----------------------------|------------|---------|--------------------|-------------------|--|------------|----------------------------|-------------|----------------|---------|-----------------|------------|--|
| Titular | | | Data nașterii/ CUI | Domiciliu/ Sediul | Tipul sarcinii sau al dezmembrămintelor dreptului de proprietate | Cota parte | Identif. entitate asociată | Act juridic | | | Valoare ipotecă | Tip monedă | |
| Nume / Denumire | Iniț. tată | Prenume | | | | | | Tip act | Nr. act / data | Emitent | | | |
| | | | | | | | | | | | | | |

| 4. NOTĂRI, PROCESE, INTERDICȚII | | | | | 5. OBSERVAȚII | | |
|--|-------------------|---------------------|---|---------------------------------|----------------------------------|--------------------------------|-----------------|
| Tipul notării | Tip act | Nr. act / data | Emitent | Identificator entitate asociată | Imobil împrejmuit / neîmprejmuit | Imobil contestat / necontestat | Alte observații |
| se noteaza adresa imobilului de la A1, A1.1., A1.2., ca fiind in str. Mosoiu, nr. 51, conform certificatului de nomenclatura stradala si adresa nr. 426/21.08.2019 emis de Primaria Gheorghe Doja | Act notarial | 703 / 30.08.2019 | Ignat Gabriela Cornelia | 7995 | Împrejmuit | | |
| se noteaza repositionarea imobilului de la A1, conform documentatiei cadastrale intocmita de persoana fizica autorizat cadastral Sandu Vasile, avizata si receptionata la data 28.10.2019 anexa 1 la Partea a I-a a cartii funciare. | Act notarial | 703 / 30.08.2019 | BNP IGNAT GABRIELA CORNELIA | 7995 | | | |
| se radiaza ipoteca legala, inscrisa la C1, | Act administrativ | 340070 / 16.03.2021 | MIN FINANTELOR- ANAF-DGRFP PLOIESTI - AJFP IALOMITA | 7995 | | | |



REGISTRUL CADASTRAL AL IMOBILELOR

Anexa nr. 2

UAT Gheorghe Doja

Zonă cooperativizată/necooperativizată (Co)

Sector cadastral nr. 11

| 1. DESCRIEREA IMOBILULUI | | | | | | | | | | | | | | | | |
|--------------------------|---|---------------|--------|-------------------------|------------------------------|----------|-----------|-------------|---------------------|------------------------|---------------------------|----------------------|---------------------------|--------------|--------|-------------------------|
| DATE TEREN | | | | | | | | | | | DATE CONSTRUCȚII | | | | | |
| Identificator teren | Adresă imobil | Nr. cadastral | Nr. CF | Suprafața măsurată (mp) | Intravilan/ Extravilan (I/E) | Nr. top. | Nr. tarla | Nr. parcelă | Categorie folosință | Suprafața parcelă (mp) | Identificator construcție | Cod grupă destinație | Suprafața construită (mp) | Nr. niveluri | Nr. CF | Constr. cu acte (DA/NU) |
| 7996 | Jud. Ialomița, UAT Gheorghe Doja, Intravilan, Loc. Gheorghe Doja, Str. Mosoiu, nr. 53 | 25170 | 25170 | 1969 | I | | | | CC | 544 | 7996-C1 | CL | 115 | 1 | | DA |
| | | | | | I | | | | A | 80 | 7996-C2 | CA | 65 | 1 | | DA |
| | | | | | I | | | | A | 780 | 7996-C3 | CA | 34 | 1 | | DA |
| | | | | | I | | | | L | 565 | | | | | | |

| 2. PROPRIETATEA / POSESIA | | | | | | | | | | | | | |
|--------------------------------|------------|---------|--------------------|--|------------|---------------------------------|---------------------|------------------|-------------------|---------------------------|-------------------|-------------------------------|--|
| Titularul dreptului / posesiei | | | Data nașterii/ CUI | Domiciliu/ Sediul | Cota parte | Identif. entitate asociată | Cotă parte teren UI | Mod de dobândire | Act juridic | | | Obs. privitoare la proprietar | |
| Nume / Denumire | Iniț. tată | Prenume | | | | | | | Tip act | Nr. act / data | Emitent | | |
| MIHAILA | | ELENA | 17.12.1955 | Jud. Ialomița Com. Gheorghe Doja Loc. Neidentificată Cod poștal 927125 | 1/1 | 7996, 7996-C1, 7996-C2, 7996-C3 | | Sucesiune | Act administrativ | 063227/40943 / 08.09.1994 | COMISIA JUDETEANA | | |

| 3. SARCINI / DEZMEMBRĂMINTE | | | | | | | | | | | | | |
|-----------------------------|------------|---------|--------------------|-------------------|--|------------|----------------------------|-------------|----------------|---------|-----------------|------------|--|
| Titular | | | Data nașterii/ CUI | Domiciliu/ Sediul | Tipul sarcinii sau al dezmembrămintelor dreptului de proprietate | Cota parte | Identif. entitate asociată | Act juridic | | | Valoare ipotecă | Tip monedă | |
| Nume / Denumire | Iniț. tată | Prenume | | | | | | Tip act | Nr. act / data | Emitent | | | |
| | | | | | | | | | | | | | |

| 4. NOTĂRI, PROCESE, INTERDICȚII | | | | | 5. OBSERVAȚII | | |
|---|-------------------------------|--------------------|---------------|---------------------------------|----------------------------------|--------------------------------|-----------------|
| Tipul notării | Tip act | Nr. act / data | Emitent | Identificator entitate asociată | Imobil împrejmuit / neîmprejmuit | Imobil contestat / necontestat | Alte observații |
| Se notează îndreptarea erorii materiale cu privire la anul construirii construcțiilor corect fiind 1952 în loc de 1926. | Înscris sub semnătură privată | DOSAR / 21.08.2022 | STEFAN IULIAN | 7996, 7996-C1, 7996-C2, 7996-C3 | Împrejmuit | | |



REGISTRUL CADASTRAL AL IMOBILELOR

Anexa nr. 2

UAT Gheorghe Doja

Zonă cooperativizată/necooperativizată (Co)

Sector cadastral nr. 11

| 1. DESCRIEREA IMOBILULUI | | | | | | | | | | | | | | | | |
|--------------------------|---|---------------|--------|-------------------------|------------------------------|----------|-----------|-------------|---------------------|------------------------|---------------------------|----------------------|---------------------------|--------------|--------|-------------------------|
| DATE TEREN | | | | | | | | | | | DATE CONSTRUCȚII | | | | | |
| Identificator teren | Adresă imobil | Nr. cadastral | Nr. CF | Suprafața măsurată (mp) | Intravilan/ Extravilan (I/E) | Nr. top. | Nr. tarla | Nr. parcelă | Categorie folosință | Suprafața parcelă (mp) | Identificator construcție | Cod grupă destinație | Suprafața construită (mp) | Nr. niveluri | Nr. CF | Constr. cu acte (DA/NU) |
| 7997 | Jud. Ialomița, UAT Gheorghe Doja, Intravilan, Loc. Gheorghe Doja, Str. Mosoiu, nr. 55 | 21573 | 21573 | 545 | I | | | | CC | 230 | | | | | | |
| | | | | | I | | | | A | 315 | | | | | | |

| 2. PROPRIETATEA / POSESIA | | | | | | | | | | | | | |
|--------------------------------|------------|---------|--------------------|--|------------|----------------------------|---------------------|------------------|-------------------|----------------|---------|-------------------------------|--|
| Titularul dreptului / posesiei | | | Data nașterii/ CUI | Domiciliu/ Sediul | Cota parte | Identif. entitate asociată | Cotă parte teren UI | Mod de dobândire | Act juridic | | | Obs. privitoare la proprietar | |
| Nume / Denumire | Iniț. tată | Prenume | | | | | | | Tip act | Nr. act / data | Emitent | | |
| PRAF | | GICA | 18.03.1966 | Jud. Ialomița Com. Gheorghe Doja Loc. Neidentificată Cod poștal 927125 | 1/1 | 7997 | Convenție | Act notarial | 3620 / 09.12.2015 | Sava Doina | | | |
| PRAF | | MONICA | 18.06.1969 | Jud. Ialomița Com. Gheorghe Doja Loc. Neidentificată Cod poștal 927125 | | | | | | | | | |

| 3. SARCINI / DEZMEMBRĂMINTE | | | | | | | | | | | | | |
|-----------------------------|------------|---------|--------------------|-------------------|--|------------|----------------------------|-------------|----------------|---------|-----------------|------------|--|
| Titular | | | Data nașterii/ CUI | Domiciliu/ Sediul | Tipul sarcinii sau al dezmembrămintelor dreptului de proprietate | Cota parte | Identif. entitate asociată | Act juridic | | | Valoare ipotecă | Tip monedă | |
| Nume / Denumire | Iniț. tată | Prenume | | | | | | Tip act | Nr. act / data | Emitent | | | |
| | | | | | | | | | | | | | |

| 4. NOTĂRI, PROCESE, INTERDICȚII | | | | | 5. OBSERVAȚII | | |
|---------------------------------|---------|----------------|---------|---------------------------------|----------------------------------|--------------------------------|-----------------|
| Tipul notării | Tip act | Nr. act / data | Emitent | Identificator entitate asociată | Imobil împrejmuit / neîmprejmuit | Imobil contestat / necontestat | Alte observații |
| | | | | | Împrejmuit | | |



REGISTRUL CADASTRAL AL IMOBILELOR

Anexa nr. 2

UAT Gheorghe Doja

Zonă cooperativizată/necooperativizată (Co)

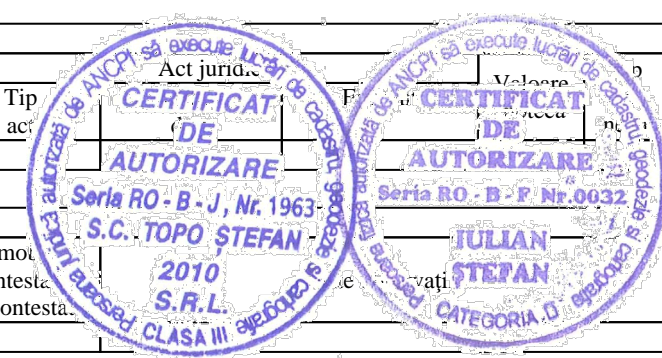
Sector cadastral nr. 11

| 1. DESCRIEREA IMOBILULUI | | | | | | | | | | | | | | | | | | | |
|--------------------------|---|---------------|--------|-------------------------|------------------------------|----------|-----------|-------------|---------------------|------------------------|---------------------------|----------------------|---------------------------|--------------|--------|-------------------------|--|--|--|
| DATE TEREN | | | | | | | | | | | DATE CONSTRUCȚII | | | | | | | | |
| Identificator teren | Adresă imobil | Nr. cadastral | Nr. CF | Suprafața măsurată (mp) | Intravilan/ Extravilan (I/E) | Nr. top. | Nr. tarla | Nr. parcelă | Categorie folosință | Suprafața parcelă (mp) | Identificator construcție | Cod grupă destinație | Suprafața construită (mp) | Nr. niveluri | Nr. CF | Constr. cu acte (DA/NU) | | | |
| 7998 | Jud. Ialomița, UAT Gheorghe Doja, Intravilan, Loc. Gheorghe Doja, Str. Mosoiu, nr. 57 | 28796 | 28796 | 1411 | I | | | | CC | 615 | 7998-C1 | CL | 196 | 2 | | DA | | | |
| | | | | | I | | | | L | 291 | 7998-C2 | CA | 53 | 1 | | DA | | | |
| | | | | | I | | | | L | 209 | | | | | | | | | |
| | | | | | I | | | | A | 197 | | | | | | | | | |
| | | | | | I | | | | A | 99 | | | | | | | | | |

| 2. PROPRIETATEA / POSESIA | | | | | | | | | | | | |
|--------------------------------|------------|---------|--------------------|---|------------|----------------------------|---------------------|------------------|-------------------|------------------|-------------------|-------------------------------|
| Titularul dreptului / posesiei | | | Data nașterii/ CUI | Domiciliu/ Sediul | Cota parte | Identif. entitate asociată | Cotă parte teren UI | Mod de dobândire | Act juridic | | | Obs. privitoare la proprietar |
| Nume / Denumire | Iniț. tată | Prenume | | | | | | | Tip act | Nr. act / data | Emitent | |
| PRAF | | GICA | 18.03.1966 | Jud. Ialomița Com. Gheorghe Doja Str. Mosoiu nr. 57 Cod poștal 927125 | 1/1 | 7998 | | Reconstituire | Act administrativ | 197 / 27.03.2023 | PRIMARIA GHE DOJA | |
| PRAF | | MONICA | 18.06.1969 | Jud. Ialomița Com. Gheorghe Doja Cod poștal 927125 | | | | | | | | |
| PRAF | | GICA | 18.03.1966 | Jud. Ialomița Com. Gheorghe Doja Str. Mosoiu nr. 57 Cod poștal 927125 | 1/1 | 7998-C1 | | Construire | Act administrativ | 197 / 27.03.2023 | PRIMARIA GHE DOJA | |
| PRAF | | MONICA | 18.06.1969 | Jud. Ialomița Com. Gheorghe Doja Cod poștal 927125 | | | | | | | | |
| PRAF | | GICA | 18.03.1966 | Jud. Ialomița Com. Gheorghe Doja Str. Mosoiu nr. 57 Cod poștal 927125 | 1/1 | 7998-C2 | | Lege | Act administrativ | 197 / 27.03.2023 | PRIMARIA GHE DOJA | |
| PRAF | | MONICA | 18.06.1969 | Jud. Ialomița Com. Gheorghe Doja Cod poștal 927125 | | | | | | | | |

| 3. SARCINI / DEZMEMBRĂMINTE | | | | | | | | |
|-----------------------------|------------|---------|--------------------|-------------------|--|------------|----------------------------|---------|
| Titular | | | Data nașterii/ CUI | Domiciliu/ Sediul | Tipul sarcinii sau al dezmembrămintelor dreptului de proprietate | Cota parte | Identif. entitate asociată | Tip act |
| Nume / Denumire | Iniț. tată | Prenume | | | | | | |
| | | | | | | | | |

| 4. NOTĂRI, PROCESE, INTERDICȚII | | | | | 5. OBSERVAȚII | | |
|---------------------------------|---------|----------------|---------|---------------------------------|----------------------------------|------------------------------|------------|
| Tipul notării | Tip act | Nr. act / data | Emitent | Identificator entitate asociată | Imobil împrejmuit / neîmprejmuit | Imot contestat / necontestat | Observații |
| | | | | | Împrejmuit | | |



REGISTRUL CADASTRAL AL IMOBILELOR

Anexa nr. 2

UAT Gheorghe Doja

Zonă cooperativizată/necooperativizată (Co)

Sector cadastral nr. 11

| 1. DESCRIEREA IMOBILULUI | | | | | | | | | | | | | | | | |
|--------------------------|---|---------------|--------|-------------------------|------------------------------|----------|-----------|-------------|---------------------|------------------------|---------------------------|----------------------|---------------------------|--------------|--------|-------------------------|
| DATE TEREN | | | | | | | | | | | DATE CONSTRUCȚII | | | | | |
| Identificator teren | Adresă imobil | Nr. cadastral | Nr. CF | Suprafața măsurată (mp) | Intravilan/ Extravilan (I/E) | Nr. top. | Nr. tarla | Nr. parcelă | Categorie folosință | Suprafața parcelă (mp) | Identificator construcție | Cod grupă destinație | Suprafața construită (mp) | Nr. niveluri | Nr. CF | Constr. cu acte (DA/NU) |
| 7999 | Jud. Ialomița, UAT Gheorghe Doja, Intravilan, Loc. Gheorghe Doja, Str. Mosoiu, nr. 59 | 20788 | 20788 | 974 | I | | | | CC | 534 | 7999-C1 | CL | 98 | 1 | | DA |
| | | | | | I | | | | A | 150 | 7999-C2 | CA | 15 | 1 | | DA |
| | | | | | I | | | | L | 290 | | | | | | |

| 2. PROPRIETATEA / POESIA | | | | | | | | | | | | | |
|--------------------------------|------------|-----------------|--------------------|--|------------|----------------------------|---------------------|------------------|--------------|-------------------|------------|-------------------------------|--|
| Titularul dreptului / posesiei | | | Data nașterii/ CUI | Domiciliu/ Sediul | Cota parte | Identif. entitate asociată | Cotă parte teren UI | Mod de dobândire | Act juridic | | | Obs. privitoare la proprietar | |
| Nume / Denumire | Iniț. tată | Prenume | | | | | | | Tip act | Nr. act / data | Emitent | | |
| UNGUREANU | | CRISTINA-IONELA | 17.12.1990 | Jud. Ialomița Com. Gheorghe Doja Cod poștal 927125 | 1/1 | 7999, 7999-C1, 7999-C2 | | Convenție | Act notarial | 1835 / 17.10.2019 | Sava Doina | | |
| UNGUREANU | | MIHAI-MARIAN | 16.04.1988 | Jud. Ialomița Com. Gheorghe Doja Cod poștal 927125 | | | | | | | | | |

| 3. SARCINI / DEZMEMBRĂMINTE | | | | | | | | | | | | | |
|-----------------------------|------------|---------|--------------------|-------------------|--|------------|----------------------------|-------------|----------------|---------|-----------------|------------|--|
| Titular | | | Data nașterii/ CUI | Domiciliu/ Sediul | Tipul sarcinii sau al dezmembrămintelor dreptului de proprietate | Cota parte | Identif. entitate asociată | Act juridic | | | Valoare ipotecă | Tip monedă | |
| Nume / Denumire | Iniț. tată | Prenume | | | | | | Tip act | Nr. act / data | Emitent | | | |
| | | | | | | | | | | | | | |

| 4. NOTĂRI, PROCESE, INTERDICȚII | | | | | 5. OBSERVAȚII | | |
|--|--------------|-------------------|------------|---------------------------------|----------------------------------|--------------------------------|-----------------|
| Tipul notării | Tip act | Nr. act / data | Emitent | Identificator entitate asociată | Imobil împrejmuit / neîmprejmuit | Imobil contestat / necontestat | Alte observații |
| se noteaza adresa imobilului de la A1 ca fiind situat in str.Mosoiu, nr.59. | Act notarial | 1835 / 17.10.2019 | Sava Doina | 7999, 7999-C1, 7999-C2 | Împrejmuit | | |
| se radiază promisiunea de vânzare înscrisă la B3 cu încheierea nr. 81093 din 16.10.2018. | Act notarial | 1835 / 17.10.2019 | Sava Doina | 7999, 7999-C1, 7999-C2 | | | |



REGISTRUL CADASTRAL AL IMOBILELOR

Anexa nr. 2

UAT Gheorghe Doja

Zonă cooperativizată/necooperativizată (Co)

Sector cadastral nr. 11

| 1. DESCRIEREA IMOBILULUI | | | | | | | | | | | | | | | | |
|--------------------------|---|---------------|--------|-------------------------|------------------------------|----------|-----------|-------------|---------------------|------------------------|---------------------------|----------------------|---------------------------|--------------|--------|-------------------------|
| DATE TEREN | | | | | | | | | | DATE CONSTRUCȚII | | | | | | |
| Identificator teren | Adresă imobil | Nr. cadastral | Nr. CF | Suprafața măsurată (mp) | Intravilan/ Extravilan (I/E) | Nr. top. | Nr. tarla | Nr. parcelă | Categorie folosință | Suprafața parcelă (mp) | Identificator construcție | Cod grupă destinație | Suprafața construită (mp) | Nr. niveluri | Nr. CF | Constr. cu acte (DA/NU) |
| 8000 | Jud. Ialomița, UAT Gheorghe Doja, Intravilan, Loc. Gheorghe Doja, Str. Mosoiu, nr. 61 | 20777 | 20777 | 972 | I | | | | CC | 477 | 8000-C1 | CL | 137 | 1 | | DA |
| | | | | | I | | | | A | 215 | 8000-C2 | CA | 33 | 1 | | DA |
| | | | | | I | | | | A | 280 | 8000-C3 | CA | 3 | 1 | | DA |

| 2. PROPRIETATEA / POESIA | | | | | | | | | | | | | |
|--------------------------------|------------|----------|--------------------|--|------------|----------------------------|---------------------|------------------|-------------------|-------------------|------------------------|-------------------------------|--|
| Titularul dreptului / posesiei | | | Data nașterii/ CUI | Domiciliu/ Sediul | Cota parte | Identif. entitate asociată | Cotă parte teren UI | Mod de dobândire | Act juridic | | | Obs. privitoare la proprietar | |
| Nume / Denumire | Iniț. tată | Prenume | | | | | | | Tip act | Nr. act / data | Emitent | | |
| FIERARU | | CORNELIA | | Jud. Ialomița Com. Gheorghe Doja Cod poștal 927125 | 1/1 | 8000 | | Convenție | Act notarial | 1395 / 04.04.2006 | BNP PAUN MARIANA | | |
| FIERARU | | GHEORGHE | 02.04.1949 | Jud. Ialomița Com. Gheorghe Doja Cod poștal 927125 | | | | | | | | | |
| FIERARU | | CORNELIA | | Jud. Ialomița Com. Gheorghe Doja Cod poștal 927125 | 1/1 | 8000-C1, 8000-C2, 8000-C3 | | Lege | Act administrativ | 1000 / 13.03.2024 | PRIMARIA GHEORGHE DOJA | | |
| FIERARU | | GHEORGHE | 02.04.1949 | Jud. Ialomița Com. Gheorghe Doja Cod poștal 927125 | | | | | | | | | |

| 3. SARCINI / DEZMEMBRĂMINTE | | | | | | | | | | | | |
|-----------------------------|------------|---------|--------------------|-------------------|--|------------|----------------------------|-------------|----------------|---------|-----------------|------------|
| Titular | | | Data nașterii/ CUI | Domiciliu/ Sediul | Tipul sarcinii sau al dezmembrămintelor dreptului de proprietate | Cota parte | Identif. entitate asociată | Act juridic | | | Valoare ipotecă | Tip monedă |
| Nume / Denumire | Iniț. tată | Prenume | | | | | | Tip act | Nr. act / data | Emitent | | |
| | | | | | | | | | | | | |

| 4. NOTĂRI, PROCESE, INTERDICȚII | | | | | 5. OBSERVAȚII | | |
|---------------------------------|---------|----------------|---------|---------------------------------|----------------------------------|--------------------------------|-----------------|
| Tipul notării | Tip act | Nr. act / data | Emitent | Identificator entitate asociată | Imobil împrejmuit / neîmprejmuit | Imobil contestat / necontestat | Alte observații |
| | | | | | Împrejmuit | | |



REGISTRUL CADASTRAL AL IMOBILELOR

Anexa nr. 2

UAT Gheorghe Doja

Zonă cooperativizată/necooperativizată (Co)

Sector cadastral nr. 11

| 1. DESCRIEREA IMOBILULUI | | | | | | | | | | | | | | | | |
|--------------------------|---|---------------|--------|-------------------------|------------------------------|----------|-----------|-------------|---------------------|------------------------|---------------------------|----------------------|---------------------------|--------------|--------|-------------------------|
| DATE TEREN | | | | | | | | | | | DATE CONSTRUCȚII | | | | | |
| Identificator teren | Adresă imobil | Nr. cadastral | Nr. CF | Suprafața măsurată (mp) | Intravilan/ Extravilan (I/E) | Nr. top. | Nr. tarla | Nr. parcelă | Categorie folosință | Suprafața parcelă (mp) | Identificator construcție | Cod grupă destinație | Suprafața construită (mp) | Nr. niveluri | Nr. CF | Constr. cu acte (DA/NU) |
| 8001 | Jud. Ialomița, UAT Gheorghe Doja, Intravilan, Loc. Gheorghe Doja, Str. Mosoiu, nr. 63 | 28827 | 28827 | 2003 | I | | | | CC | 454 | 8001-C1 | CL | 77 | 1 | | DA |
| | | | | | I | | | | A | 93 | 8001-C2 | CA | 29 | 1 | | DA |
| | | | | | I | | | | A | 1456 | | | | | | |

| 2. PROPRIETATEA / POESIA | | | | | | | | | | | | | |
|--------------------------------|------------|---------|--------------------|--|------------|----------------------------|---------------------|------------------|-------------------|---------------------------|----------------------|-------------------------------|--|
| Titularul dreptului / posesiei | | | Data nașterii/ CUI | Domiciliu/ Sediul | Cota parte | Identif. entitate asociată | Cotă parte teren UI | Mod de dobândire | Act juridic | | | Obs. privitoare la proprietar | |
| Nume / Denumire | Iniț. tată | Prenume | | | | | | | Tip act | Nr. act / data | Emitent | | |
| DOBRESCU | | STELA | 09.03.1937 | Jud. Ialomița Com. Gheorghe Doja Cod poștal 927125 | 1/1 | 8001 | | Sucesiune | Act administrativ | 064207/50103 / 15.10.1999 | COMISIA JUD IALOMITA | | |
| DOBRESCU | | STELA | 09.03.1937 | Jud. Ialomița Com. Gheorghe Doja Cod poștal 927125 | 1/2 | 8001-C1, 8001-C2 | | Lege | Act administrativ | 064207/50103 / 15.10.1999 | COMISIA JUD IALOMITA | | |
| DOBRESCU | | STELA | 09.03.1937 | Jud. Ialomița Com. Gheorghe Doja Cod poștal 927125 | 1/2 | 8001-C1, 8001-C2 | | Sucesiune | Act administrativ | 064207/50103 / 15.10.1999 | COMISIA JUD IALOMITA | | |

| 3. SARCINI / DEZMEMBRĂMINTE | | | | | | | | | | | | | |
|-----------------------------|------------|---------|--------------------|-------------------|--|------------|----------------------------|-------------|----------------|---------|-----------------|------------|--|
| Titular | | | Data nașterii/ CUI | Domiciliu/ Sediul | Tipul sarcinii sau al dezmembrămintelor dreptului de proprietate | Cota parte | Identif. entitate asociată | Act juridic | | | Valoare ipotecă | Tip monedă | |
| Nume / Denumire | Iniț. tată | Prenume | | | | | | Tip act | Nr. act / data | Emitent | | | |
| | | | | | | | | | | | | | |

| 4. NOTĂRI, PROCESE, INTERDICȚII | | | | | 5. OBSERVAȚII | | |
|---|-------------------|---------------------|---------------|---------------------------------|----------------------------------|--------------------------------|-----------------|
| Tipul notării | Tip act | Nr. act / data | Emitent | Identificator entitate asociată | Imobil împrejmuit / neîmprejmuit | Imobil contestat / necontestat | Alte observații |
| Se notează din oficiu propunerea de dezmembrare a imobilului înscris la A1 în imobilele cu numerele cadastrale 28846 și 28847, conform documentației cadastrale avizate de OCPI Ialomița la data de 01.08.2023. | Act administrativ | 106335 / 17.07.2023 | OCPI IALOMITA | 8001, 8001-C1, 8001-C2 | Împrejmuit | | |



REGISTRUL CADASTRAL AL IMOBILELOR

Anexa nr. 2

UAT Gheorghe Doja

Zonă cooperativizată/necooperativizată (Co)

Sector cadastral nr. 11

| 1. DESCRIEREA IMOBILULUI | | | | | | | | | | | | | | | | |
|--------------------------|---|---------------|--------|-------------------------|------------------------------|----------|-----------|-------------|---------------------|------------------------|---------------------------|----------------------|---------------------------|--------------|--------|-------------------------|
| DATE TEREN | | | | | | | | | | DATE CONSTRUCȚII | | | | | | |
| Identificator teren | Adresă imobil | Nr. cadastral | Nr. CF | Suprafața măsurată (mp) | Intravilan/ Extravilan (I/E) | Nr. top. | Nr. tarla | Nr. parcelă | Categorie folosință | Suprafața parcelă (mp) | Identificator construcție | Cod grupă destinație | Suprafața construită (mp) | Nr. niveluri | Nr. CF | Constr. cu acte (DA/NU) |
| 8002 | Jud. Ialomița, UAT Gheorghe Doja, Intravilan, Loc. Gheorghe Doja, Str. Mosoiu, nr. 65 | | | 987 | I | | | | CC | 457 | 8002-C1 | CL | 33 | 1 | | DA |
| | | | | | I | | | A | 530 | 8002-C2 | CA | 17 | 1 | | DA | |

| 2. PROPRIETATEA / POSESIA | | | | | | | | | | | | | |
|--------------------------------|------------|---------|--------------------|--|------------|----------------------------|---------------------|------------------|-------------------|---------------------|----------------------------|-------------------------------|--|
| Titularul dreptului / posesiei | | | Data nașterii/ CUI | Domiciliu/ Sediul | Cota parte | Identif. entitate asociată | Cotă parte teren UI | Mod de dobândire | Act juridic | | | Obs. privitoare la proprietar | |
| Nume / Denumire | Iniț. tată | Prenume | | | | | | | Tip act | Nr. act / data | Emitent | | |
| DOBRESUCU | | VALERIA | 21.04.1934 | Jud. Ialomița Com. Gheorghe Doja Loc. Neidentificată Cod poștal 927125 | 1/1 | 8002 | | Reconstituire | Act administrativ | 063697 / 01.07.1997 | COMISIA JUDETEANA IALOMITA | Proprietar decedat | |
| IORDACHE | | ELENA | 06.03.1927 | Jud. Ialomița Com. Gheorghe Doja Loc. Neidentificată Cod poștal 927125 | | | | | | | | | |
| DOBRESUCU | | VALERIA | 21.04.1934 | Jud. Ialomița Com. Gheorghe Doja Loc. Neidentificată Cod poștal 927125 | 1/1 | 8002-C1, 8002-C2 | | Lege | Act administrativ | 1000 / 13.03.2024 | PRIMARIA GHEORGHE DOJA | Proprietar decedat | |
| IORDACHE | | ELENA | 06.03.1927 | Jud. Ialomița Com. Gheorghe Doja Loc. Neidentificată Cod poștal 927125 | | | | | | | | | |

| 3. SARCINI / DEZMEMBRĂMINTE | | | | | | | | | | | | |
|-----------------------------|------------|---------|--------------------|-------------------|--|------------|----------------------------|-------------|----------------|---------|-----------------|------------|
| Titular | | | Data nașterii/ CUI | Domiciliu/ Sediul | Tipul sarcinii sau al dezmembrămintelor dreptului de proprietate | Cota parte | Identif. entitate asociată | Act juridic | | | Valoare ipotecă | Tip monedă |
| Nume / Denumire | Iniț. tată | Prenume | | | | | | Tip act | Nr. act / data | Emitent | | |
| | | | | | | | | | | | | |

| 4. NOTĂRI, PROCESE, INTERDICȚII | | | | 5. OBSERVAȚII | | |
|---------------------------------|---------|----------------|---------|---------------------------------|----------------------------------|------------------------------|
| Tipul notării | Tip act | Nr. act / data | Emitent | Identificator entitate asociată | Imobil împrejmuit / neîmprejmuit | Imobil conținut / neconținut |
| | | | | | Împrejmuit | |



REGISTRUL CADASTRAL AL IMOBILELOR

Anexa nr. 2

UAT Gheorghe Doja

Zonă cooperativizată/necooperativizată (Co)

Sector cadastral nr. 11

| 1. DESCRIEREA IMOBILULUI | | | | | | | | | | | | | | | | |
|--------------------------|---|---------------|--------|-------------------------|------------------------------|----------|-----------|-------------|---------------------|------------------------|---------------------------|----------------------|---------------------------|--------------|--------|-------------------------|
| DATE TEREN | | | | | | | | | | | DATE CONSTRUCȚII | | | | | |
| Identificator teren | Adresă imobil | Nr. cadastral | Nr. CF | Suprafața măsurată (mp) | Intravilan/ Extravilan (I/E) | Nr. top. | Nr. tarla | Nr. parcelă | Categorie folosință | Suprafața parcelă (mp) | Identificator construcție | Cod grupă destinație | Suprafața construită (mp) | Nr. niveluri | Nr. CF | Constr. cu acte (DA/NU) |
| 8003 | Jud. Ialomița, UAT Gheorghe Doja, Intravilan, Loc. Gheorghe Doja, Str. Mosoiu, nr. 69 | 21761 | 21761 | 1968 | I | | | | CC | 400 | 8003-C1 | CL | 89 | 1 | | DA |
| | | | | | I | | | | A | 1568 | 8003-C2 | CA | 17 | 1 | | DA |

| 2. PROPRIETATEA / POSESIA | | | | | | | | | | | | | |
|--------------------------------|------------|----------------|--------------------|--|------------|----------------------------|---------------------|------------------|--------------|------------------|------------|-------------------------------|--|
| Titularul dreptului / posesiei | | | Data nașterii/ CUI | Domiciliu/ Sediul | Cota parte | Identif. entitate asociată | Cotă parte teren UI | Mod de dobândire | Act juridic | | | Obs. privitoare la proprietar | |
| Nume / Denumire | Iniț. tată | Prenume | | | | | | | Tip act | Nr. act / data | Emitent | | |
| BUTUCARU | | ANDREEA-EDVINA | 05.11.1988 | Jud. Ialomița Com. Gheorghe Doja Cod poștal 927125 | 1/1 | 8003, 8003-C1, 8003-C2 | | Convenție | Act notarial | 212 / 02.02.2017 | Sava Doina | | |

| 3. SARCINI / DEZMEMBRĂMINTE | | | | | | | | | | | | | |
|-----------------------------|------------|---------|--------------------|-------------------|--|------------|----------------------------|-------------|----------------|---------|-----------------|------------|--|
| Titular | | | Data nașterii/ CUI | Domiciliu/ Sediul | Tipul sarcinii sau al dezmembrămintelor dreptului de proprietate | Cota parte | Identif. entitate asociată | Act juridic | | | Valoare ipotecă | Tip monedă | |
| Nume / Denumire | Iniț. tată | Prenume | | | | | | Tip act | Nr. act / data | Emitent | | | |
| | | | | | | | | | | | | | |

| 4. NOTĂRI, PROCESE, INTERDICȚII | | | | | 5. OBSERVAȚII | | |
|---------------------------------|---------|----------------|---------|---------------------------------|----------------------------------|--------------------------------|-----------------|
| Tipul notării | Tip act | Nr. act / data | Emitent | Identificator entitate asociată | Imobil împrejmuit / neîmprejmuit | Imobil contestat / necontestat | Alte observații |
| | | | | | Împrejmuit | | |



REGISTRUL CADASTRAL AL IMOBILELOR

Anexa nr. 2

UAT Gheorghe Doja

Zonă cooperativizată/necooperativizată (Co)

Sector cadastral nr. 11

| 1. DESCRIEREA IMOBILULUI | | | | | | | | | | | | | | | | |
|--------------------------|---|---------------|--------|-------------------------|------------------------------|----------|-----------|-------------|---------------------|------------------------|---------------------------|----------------------|---------------------------|--------------|--------|-------------------------|
| DATE TEREN | | | | | | | | | | DATE CONSTRUCȚII | | | | | | |
| Identificator teren | Adresă imobil | Nr. cadastral | Nr. CF | Suprafața măsurată (mp) | Intravilan/ Extravilan (I/E) | Nr. top. | Nr. tarla | Nr. parcelă | Categorie folosință | Suprafața parcelă (mp) | Identificator construcție | Cod grupă destinație | Suprafața construită (mp) | Nr. niveluri | Nr. CF | Constr. cu acte (DA/NU) |
| 8004 | Jud. Ialomița, UAT Gheorghe Doja, Intravilan, Loc. Gheorghe Doja, Str. Mosoiu, nr. 71 | | | 1974 | I | | | | CC | 1074 | 8004-C1 | CL | 90 | 1 | | DA |
| | | | | | I | | | | A | 900 | 8004-C2 | CA | 41 | 1 | | DA |
| | | | | | | | | | | | 8004-C3 | CA | 26 | 1 | | DA |
| | | | | | | | | | | | 8004-C4 | CA | 22 | 1 | | DA |
| | | | | | | | | | | | 8004-C5 | CA | 37 | 1 | | DA |

| 2. PROPRIETATEA / POSESIA | | | | | | | | | | | | | |
|--------------------------------|------------|---------|--------------------|--|------------|---|---------------------|------------------|-------------------|---------------------|----------------------------|-------------------------------|--|
| Titularul dreptului / posesiei | | | Data nașterii/ CUI | Domiciliu/ Sediul | Cota parte | Identif. entitate asociată | Cotă parte teren UI | Mod de dobândire | Act juridic | | | Obs. privitoare la proprietar | |
| Nume / Denumire | Iniț. tată | Prenume | | | | | | | Tip act | Nr. act / data | Emitent | | |
| BUZEA | | MARIN | 11.01.1948 | Jud. Ialomița Com. Gheorghe Doja Loc. Neidentificată Cod poștal 927125 | 1/1 | 8004 | | Reconstituire | Act administrativ | 062718 / 03.05.1993 | COMISIA JUDETEANA IALOMITA | Proprietar decedat | |
| BUZEA | | IOANA | | Jud. Ialomița Com. Gheorghe Doja Loc. Neidentificată Cod poștal 927125 | 1/1 | 8004-C1, 8004-C2, 8004-C3, 8004-C4, 8004-C5 | | Lege | Act administrativ | 1000 / 13.03.2024 | PRIMARIA GHEORGHE DOJA | | |
| BUZEA | | MARIN | 11.01.1948 | Jud. Ialomița Com. Gheorghe Doja Loc. Neidentificată Cod poștal 927125 | | | Proprietar decedat | | | | | | |

| 3. SARCINI / DEZMEMBRĂMINTE | | | | | | | | | | | | | |
|-----------------------------|------------|---------|--------------------|-------------------|--|------------|----------------------------|-------------|----------------|---------|-----------------|------------|--|
| Titular | | | Data nașterii/ CUI | Domiciliu/ Sediul | Tipul sarcinii sau al dezmembrămintelor dreptului de proprietate | Cota parte | Identif. entitate asociată | Act juridic | | | Valoare ipotecă | Tip monedă | |
| Nume / Denumire | Iniț. tată | Prenume | | | | | | Tip act | Nr. act / data | Emitent | | | |
| | | | | | | | | | | | | | |

| 4. NOTĂRI, PROCESE, INTERDICȚII | | | | | 5. OBSERVAȚII | | |
|---------------------------------|---------|----------------|---------|---------------------------------|----------------------------------|--------------------------------|--|
| Tipul notării | Tip act | Nr. act / data | Emitent | Identificator entitate asociată | Imobil împrejmuit / neîmprejmuit | Imobil contestat / necontestat | |
| | | | | | Împrejmuit | | |



REGISTRUL CADASTRAL AL IMOBILELOR

Anexa nr. 2

UAT Gheorghe Doja

Zonă cooperativizată/necooperativizată (Co)

Sector cadastral nr. 11

| 1. DESCRIEREA IMOBILULUI | | | | | | | | | | | | | | | | |
|--------------------------|---|---------------|--------|-------------------------|------------------------------|----------|-----------|-------------|---------------------|------------------------|---------------------------|----------------------|---------------------------|--------------|--------|-------------------------|
| DATE TEREN | | | | | | | | | | | DATE CONSTRUCȚII | | | | | |
| Identificator teren | Adresă imobil | Nr. cadastral | Nr. CF | Suprafața măsurată (mp) | Intravilan/ Extravilan (I/E) | Nr. top. | Nr. tarla | Nr. parcelă | Categorie folosință | Suprafața parcelă (mp) | Identificator construcție | Cod grupă destinație | Suprafața construită (mp) | Nr. niveluri | Nr. CF | Constr. cu acte (DA/NU) |
| 8005 | Jud. Ialomița, UAT Gheorghe Doja, Intravilan, Loc. Gheorghe Doja, Str. Mosoiu, nr. 73 | 21229 | 21229 | 2480 | I | | | | CC | 570 | 8005-C1 | CL | 57 | 1 | | DA |
| | | | | | I | | | | A | 1910 | 8005-C2 | CA | 39 | 1 | | DA |
| | | | | | | | | | | | 8005-C3 | CA | 11 | 1 | | DA |

| 2. PROPRIETATEA / POESIA | | | | | | | | | | | | | |
|--------------------------------|------------|--------------------|--------------------|--|------------|---------------------------------|---------------------|------------------|--------------|------------------|-----------------------|-------------------------------|--|
| Titularul dreptului / posesiei | | | Data nașterii/ CUI | Domiciliu/ Sediul | Cota parte | Identif. entitate asociată | Cotă parte teren UI | Mod de dobândire | Act juridic | | | Obs. privitoare la proprietar | |
| Nume / Denumire | Iniț. tată | Prenume | | | | | | | Tip act | Nr. act / data | Emitent | | |
| DI DEDDA | | MICHELINA NATALINA | | Jud. Ialomița Com. Gheorghe Doja Loc. Neidentificată Cod poștal 927125 | 1/1 | 8005, 8005-C1, 8005-C2, 8005-C3 | | Convenție | Act notarial | 247 / 12.02.2014 | STUPARU COSTIN MARIAN | | |
| INNOCENTE | | GIUSEPPE | | Jud. Ialomița Com. Gheorghe Doja Loc. Neidentificată Cod poștal 927125 | | | | | | | | cetatean italian | |

| 3. SARCINI / DEZMEMBRĂMINTE | | | | | | | | | | | | | |
|-----------------------------|------------|---------|--------------------|-------------------|--|------------|----------------------------|-------------|----------------|---------|-----------------|------------|--|
| Titular | | | Data nașterii/ CUI | Domiciliu/ Sediul | Tipul sarcinii sau al dezmembrămintelor dreptului de proprietate | Cota parte | Identif. entitate asociată | Act juridic | | | Valoare ipotecă | Tip monedă | |
| Nume / Denumire | Iniț. tată | Prenume | | | | | | Tip act | Nr. act / data | Emitent | | | |
| | | | | | | | | | | | | | |

| 4. NOTĂRI, PROCESE, INTERDICȚII | | | | | 5. OBSERVAȚII | | |
|---------------------------------|---------|----------------|---------|---------------------------------|----------------------------------|--------------------------------|-----------------|
| Tipul notării | Tip act | Nr. act / data | Emitent | Identificator entitate asociată | Imobil împrejmuit / neîmprejmuit | Imobil contestat / necontestat | Alte observații |
| | | | | | Împrejmuit | | |



REGISTRUL CADASTRAL AL IMOBILELOR

Anexa nr. 2

UAT Gheorghe Doja

Zonă cooperativizată/necooperativizată (Co)

Sector cadastral nr. 11

| 1. DESCRIEREA IMOBILULUI | | | | | | | | | | | | | | | | |
|--------------------------|---|---------------|--------|-------------------------|------------------------------|----------|-----------|-------------|---------------------|------------------------|---------------------------|----------------------|---------------------------|--------------|--------|-------------------------|
| DATE TEREN | | | | | | | | | | | DATE CONSTRUCȚII | | | | | |
| Identificator teren | Adresă imobil | Nr. cadastral | Nr. CF | Suprafața măsurată (mp) | Intravilan/ Extravilan (I/E) | Nr. top. | Nr. tarla | Nr. parcelă | Categorie folosință | Suprafața parcelă (mp) | Identificator construcție | Cod grupă destinație | Suprafața construită (mp) | Nr. niveluri | Nr. CF | Constr. cu acte (DA/NU) |
| 8006 | Jud. Ialomița, UAT Gheorghe Doja, Intravilan, Loc. Gheorghe Doja, Str. Mosoiu, nr. 75 | | | 1693 | I | | | | CC | 439 | 8006-C1 | CL | 88 | 1 | | DA |
| | | | | | I | | | | A | 1254 | 8006-C2 | CA | 11 | 1 | | DA |
| | | | | | | | | | | | 8006-C3 | CA | 9 | 1 | | DA |
| | | | | | | | | | | | 8006-C4 | CA | 6 | 1 | | DA |

| 2. PROPRIETATEA / POSESIA | | | | | | | | | | | | | |
|--------------------------------|------------|---------|--------------------|--|------------|------------------------------------|---------------------|------------------|-------------------|---------------------|----------------------------|-------------------------------|--|
| Titularul dreptului / posesiei | | | Data nașterii/ CUI | Domiciliu/ Sediul | Cota parte | Identif. entitate asociată | Cotă parte teren UI | Mod de dobândire | Act juridic | | | Obs. privitoare la proprietar | |
| Nume / Denumire | Iniț. tată | Prenume | | | | | | | Tip act | Nr. act / data | Emitent | | |
| POPA | | PAUL | 16.03.1951 | Jud. Ialomița Com. Gheorghe Doja Loc. Neidentificată Cod poștal 927125 | 1/1 | 8006 | | Reconstituire | Act administrativ | 063127 / 20.05.1994 | COMISIA JUDETEANA IALOMITA | | |
| POPA | | PAUL | 16.03.1951 | Jud. Ialomița Com. Gheorghe Doja Loc. Neidentificată Cod poștal 927125 | 1/1 | 8006-C1, 8006-C2, 8006-C3, 8006-C4 | | Lege | Act administrativ | 1000 / 13.03.2024 | PRIMARIA GHEORGHE DOJA | | |

| 3. SARCINI / DEZMEMBRĂMINTE | | | | | | | | | | | | | |
|-----------------------------|------------|---------|--------------------|-------------------|--|------------|----------------------------|-------------|----------------|---------|-----------------|------------|--|
| Titular | | | Data nașterii/ CUI | Domiciliu/ Sediul | Tipul sarcinii sau al dezmembrămintelor dreptului de proprietate | Cota parte | Identif. entitate asociată | Act juridic | | | Valoare ipotecă | Tip monedă | |
| Nume / Denumire | Iniț. tată | Prenume | | | | | | Tip act | Nr. act / data | Emitent | | | |
| | | | | | | | | | | | | | |

| 4. NOTĂRI, PROCESE, INTERDICȚII | | | | | 5. OBSERVAȚII | | |
|---------------------------------|---------|----------------|---------|---------------------------------|----------------------------------|--------------------------------|-----------------|
| Tipul notării | Tip act | Nr. act / data | Emitent | Identificator entitate asociată | Imobil împrejmuit / neîmprejmuit | Imobil contestat / necontestat | Alte observații |
| | | | | | Împrejmuit | | |



REGISTRUL CADASTRAL AL IMOBILELOR

Anexa nr. 2

UAT Gheorghe Doja

Zonă cooperativizată/necooperativizată (Co)

Sector cadastral nr. 11

| 1. DESCRIEREA IMOBILULUI | | | | | | | | | | | | | | | | |
|--------------------------|--|---------------|--------|-------------------------|------------------------------|----------|-----------|-------------|---------------------|------------------------|---------------------------|----------------------|---------------------------|--------------|--------|-------------------------|
| DATE TEREN | | | | | | | | | | | DATE CONSTRUCȚII | | | | | |
| Identificator teren | Adresă imobil | Nr. cadastral | Nr. CF | Suprafața măsurată (mp) | Intravilan/ Extravilan (I/E) | Nr. top. | Nr. tarla | Nr. parcelă | Categorie folosință | Suprafața parcelă (mp) | Identificator construcție | Cod grupă destinație | Suprafața construită (mp) | Nr. niveluri | Nr. CF | Constr. cu acte (DA/NU) |
| 8007 | Jud. Ialomița, UAT Gheorghe Doja, Intravilan, Loc. Gheorghe Doja, Str. Mosoiu, nr. 75A | | | 300 | I | | | | CC | 150 | 8007-C1 | CA | 22 | 1 | | DA |
| | | | | | I | | | | A | 150 | | | | | | |

| 2. PROPRIETATEA / POSESIA | | | | | | | | | | | | | |
|--------------------------------|------------|---------|--------------------|--|------------|----------------------------|---------------------|------------------|-------------------|---------------------|----------------------------|-------------------------------|--|
| Titularul dreptului / posesiei | | | Data nașterii/ CUI | Domiciliu/ Sediul | Cota parte | Identif. entitate asociată | Cotă parte teren UI | Mod de dobândire | Act juridic | | | Obs. privitoare la proprietar | |
| Nume / Denumire | Iniț. tată | Prenume | | | | | | | Tip act | Nr. act / data | Emitent | | |
| POPA | | VETA | | Jud. Ialomița Com. Gheorghe Doja Loc. Neidentificată Cod poștal 927125 | 1/1 | 8007 | | Reconstituire | Act administrativ | 063064 / 20.04.1994 | COMISIA JUDETEANA IALOMITA | Proprietar decedat | |
| POPA | | VETA | | Jud. Ialomița Com. Gheorghe Doja Loc. Neidentificată Cod poștal 927125 | 1/1 | 8007-C1 | | Lege | Act administrativ | 1000 / 13.03.2024 | PRIMARIA GHEORGHE DOJA | Proprietar decedat | |

| 3. SARCINI / DEZMEMBRĂMINTE | | | | | | | | | | | | | |
|-----------------------------|------------|---------|--------------------|-------------------|--|------------|----------------------------|-------------|----------------|---------|-----------------|------------|--|
| Titular | | | Data nașterii/ CUI | Domiciliu/ Sediul | Tipul sarcinii sau al dezmembrămintelor dreptului de proprietate | Cota parte | Identif. entitate asociată | Act juridic | | | Valoare ipotecă | Tip monedă | |
| Nume / Denumire | Iniț. tată | Prenume | | | | | | Tip act | Nr. act / data | Emitent | | | |
| | | | | | | | | | | | | | |

| 4. NOTĂRI, PROCESE, INTERDICȚII | | | | | 5. OBSERVAȚII | | |
|---------------------------------|---------|----------------|---------|---------------------------------|----------------------------------|--------------------------------|-----------------|
| Tipul notării | Tip act | Nr. act / data | Emitent | Identificator entitate asociată | Imobil împrejmuit / neîmprejmuit | Imobil contestat / necontestat | Alte observații |
| | | | | | Împrejmuit | | |



REGISTRUL CADASTRAL AL IMOBILELOR

Anexa nr. 2

UAT Gheorghe Doja

Zonă cooperativizată/necooperativizată (Co)

Sector cadastral nr. 11

| 1. DESCRIEREA IMOBILULUI | | | | | | | | | | | | | | | | |
|--------------------------|---|---------------|--------|-------------------------|------------------------------|----------|-----------|-------------|---------------------|------------------------|---------------------------|----------------------|---------------------------|--------------|--------|-------------------------|
| DATE TEREN | | | | | | | | | | | DATE CONSTRUCȚII | | | | | |
| Identificator teren | Adresă imobil | Nr. cadastral | Nr. CF | Suprafața măsurată (mp) | Intravilan/ Extravilan (I/E) | Nr. top. | Nr. tarla | Nr. parcelă | Categorie folosință | Suprafața parcelă (mp) | Identificator construcție | Cod grupă destinație | Suprafața construită (mp) | Nr. niveluri | Nr. CF | Constr. cu acte (DA/NU) |
| 8008 | Jud. Ialomița, UAT Gheorghe Doja, Intravilan, Loc. Gheorghe Doja, Str. Mosoiu | | | 1967 | I | | | | A | 1967 | | | | | | |

| 2. PROPRIETATEA / POSESIA | | | | | | | | | | | | | |
|--------------------------------|------------|---------|--------------------|--|------------|----------------------------|---------------------|------------------|-------------------|---------------------|----------------------------|-------------------------------|--|
| Titularul dreptului / posesiei | | | Data nașterii/ CUI | Domiciliu/ Sediul | Cota parte | Identif. entitate asociată | Cotă parte teren UI | Mod de dobândire | Act juridic | | | Obs. privitoare la proprietar | |
| Nume / Denumire | Iniț. tată | Prenume | | | | | | | Tip act | Nr. act / data | Emitent | | |
| BRATU | | ELENA | | Jud. Ialomița Com. Gheorghe Doja Loc. Neidentificată Cod poștal 927125 | 1/1 | 8008 | | Reconstituire | Act administrativ | 063739 / 29.10.1996 | COMISIA JUDETEANA IALOMITA | | |

| 3. SARCINI / DEZMEMBRĂMINTE | | | | | | | | | | | | | |
|-----------------------------|------------|---------|--------------------|-------------------|--|------------|----------------------------|-------------|----------------|---------|-----------------|------------|--|
| Titular | | | Data nașterii/ CUI | Domiciliu/ Sediul | Tipul sarcinii sau al dezmembrămintelor dreptului de proprietate | Cota parte | Identif. entitate asociată | Act juridic | | | Valoare ipotecă | Tip monedă | |
| Nume / Denumire | Iniț. tată | Prenume | | | | | | Tip act | Nr. act / data | Emitent | | | |
| | | | | | | | | | | | | | |

| 4. NOTĂRI, PROCESE, INTERDICȚII | | | | | 5. OBSERVAȚII | | |
|---------------------------------|---------|----------------|---------|---------------------------------|----------------------------------|--------------------------------|-----------------|
| Tipul notării | Tip act | Nr. act / data | Emitent | Identificator entitate asociată | Imobil împrejmuit / neîmprejmuit | Imobil contestat / necontestat | Alte observații |
| | | | | | Împrejmuit | | |



REGISTRUL CADASTRAL AL IMOBILELOR

Anexa nr. 2

UAT Gheorghe Doja

Zonă cooperativizată/necooperativizată (Co)

Sector cadastral nr. 11

| 1. DESCRIEREA IMOBILULUI | | | | | | | | | | | | | | | | |
|--------------------------|---|---------------|--------|-------------------------|------------------------------|----------|-----------|-------------|---------------------|------------------------|---------------------------|----------------------|---------------------------|--------------|--------|-------------------------|
| DATE TEREN | | | | | | | | | | | DATE CONSTRUCȚII | | | | | |
| Identificator teren | Adresă imobil | Nr. cadastral | Nr. CF | Suprafața măsurată (mp) | Intravilan/ Extravilan (I/E) | Nr. top. | Nr. tarla | Nr. parcelă | Categorie folosință | Suprafața parcelă (mp) | Identificator construcție | Cod grupă destinație | Suprafața construită (mp) | Nr. niveluri | Nr. CF | Constr. cu acte (DA/NU) |
| 8009 | Jud. Ialomița, UAT Gheorghe Doja, Intravilan, Loc. Gheorghe Doja, Str. Mosoiu | | | 2103 | I | | | | CC | 850 | 8009-C1 | CL | 52 | 1 | | DA |
| | | | | | I | | | | A | 1253 | 8009-C2 | CA | 44 | 1 | | DA |
| | | | | | | | | | | | 8009-C3 | CA | 12 | 1 | | DA |

| 2. PROPRIETATEA / POSESIA | | | | | | | | | | | | | |
|--------------------------------|------------|----------|--------------------|--|------------|----------------------------|---------------------|------------------|-------------------|---------------------|----------------------------|-------------------------------|--|
| Titularul dreptului / posesiei | | | Data nașterii/ CUI | Domiciliu/ Sediul | Cota parte | Identif. entitate asociată | Cotă parte teren UI | Mod de dobândire | Act juridic | | | Obs. privitoare la proprietar | |
| Nume / Denumire | Iniț. tată | Prenume | | | | | | | Tip act | Nr. act / data | Emitent | | |
| VASILE | | GHEORGHE | | Jud. Ialomița Com. Gheorghe Doja Loc. Neidentificată Cod poștal 927125 | 1/1 | 8009 | | Reconstituire | Act administrativ | 063132 / 23.05.1994 | COMISIA JUDETEANA IALOMITA | | |
| VASILE | | GHEORGHE | | Jud. Ialomița Com. Gheorghe Doja Loc. Neidentificată Cod poștal 927125 | 1/1 | 8009-C1, 8009-C2, 8009-C3 | | Lege | Act administrativ | 1000 / 13.03.2024 | PRIMARIA GHEORGHE DOJA | | |

| 3. SARCINI / DEZMEMBRĂMINTE | | | | | | | | | | | | | |
|-----------------------------|------------|---------|--------------------|-------------------|--|------------|----------------------------|-------------|----------------|---------|-----------------|------------|--|
| Titular | | | Data nașterii/ CUI | Domiciliu/ Sediul | Tipul sarcinii sau al dezmembrămintelor dreptului de proprietate | Cota parte | Identif. entitate asociată | Act juridic | | | Valoare ipotecă | Tip monedă | |
| Nume / Denumire | Iniț. tată | Prenume | | | | | | Tip act | Nr. act / data | Emitent | | | |
| | | | | | | | | | | | | | |

| 4. NOTĂRI, PROCESE, INTERDICȚII | | | | | 5. OBSERVAȚII | | |
|---------------------------------|---------|----------------|---------|---------------------------------|----------------------------------|--------------------------------|-----------------|
| Tipul notării | Tip act | Nr. act / data | Emitent | Identificator entitate asociată | Imobil împrejmuit / neîmprejmuit | Imobil contestat / necontestat | Alte observații |
| | | | | | Împrejmuit | | |



REGISTRUL CADASTRAL AL IMOBILELOR

Anexa nr. 2

UAT Gheorghe Doja

Zonă cooperativizată/necooperativizată (Co)

Sector cadastral nr. 11

| 1. DESCRIEREA IMOBILULUI | | | | | | | | | | | | | | | | |
|--------------------------|---|---------------|--------|-------------------------|------------------------------|----------|-----------|-------------|---------------------|------------------------|---------------------------|----------------------|---------------------------|--------------|--------|-------------------------|
| DATE TEREN | | | | | | | | | | | DATE CONSTRUCȚII | | | | | |
| Identificator teren | Adresă imobil | Nr. cadastral | Nr. CF | Suprafața măsurată (mp) | Intravilan/ Extravilan (I/E) | Nr. top. | Nr. tarla | Nr. parcelă | Categorie folosință | Suprafața parcelă (mp) | Identificator construcție | Cod grupă destinație | Suprafața construită (mp) | Nr. niveluri | Nr. CF | Constr. cu acte (DA/NU) |
| 8010 | Jud. Ialomița, UAT Gheorghe Doja, Intravilan, Loc. Gheorghe Doja, Str. Mosoiu, nr. 50 | | | 1603 | I | | | | CC | 483 | 8010-C1 | CL | 96 | 1 | | DA |
| | | | | | I | | | | A | 250 | 8010-C2 | CA | 23 | 1 | | DA |
| | | | | | I | | | | A | 870 | 8010-C3 | CA | 61 | 1 | | DA |
| | | | | | | | | | | | 8010-C4 | CA | 18 | 1 | | DA |

| 2. PROPRIETATEA / POSESIA | | | | | | | | | | | | | |
|--------------------------------|------------|----------|--------------------|--|------------|------------------------------------|---------------------|------------------|-------------------|---------------------|----------------------------|-------------------------------|--|
| Titularul dreptului / posesiei | | | Data nașterii/ CUI | Domiciliu/ Sediul | Cota parte | Identif. entitate asociată | Cotă parte teren UI | Mod de dobândire | Act juridic | | | Obs. privitoare la proprietar | |
| Nume / Denumire | Iniț. tată | Prenume | | | | | | | Tip act | Nr. act / data | Emitent | | |
| RENTEA | | GHEORGHE | | Jud. Ialomița Com. Gheorghe Doja Loc. Neidentificată Cod poștal 927125 | 1/1 | 8010 | | Reconstituire | Act administrativ | 063326 / 24.05.1995 | COMISIA JUDETEANA IALOMITA | | |
| RENTEA | | GHEORGHE | | Jud. Ialomița Com. Gheorghe Doja Loc. Neidentificată Cod poștal 927125 | 1/1 | 8010-C1, 8010-C2, 8010-C3, 8010-C4 | | Lege | Act administrativ | 1000 / 13.03.2024 | PRIMARIA GHEORGHE DOJA | | |

| 3. SARCINI / DEZMEMBRĂMINTE | | | | | | | | | | | | | |
|-----------------------------|------------|---------|--------------------|-------------------|--|------------|----------------------------|-------------|----------------|---------|-----------------|------------|--|
| Titular | | | Data nașterii/ CUI | Domiciliu/ Sediul | Tipul sarcinii sau al dezmembrămintelor dreptului de proprietate | Cota parte | Identif. entitate asociată | Act juridic | | | Valoare ipotecă | Tip monedă | |
| Nume / Denumire | Iniț. tată | Prenume | | | | | | Tip act | Nr. act / data | Emitent | | | |
| | | | | | | | | | | | | | |

| 4. NOTĂRI, PROCESE, INTERDICȚII | | | | | 5. OBSERVAȚII | | |
|---------------------------------|---------|----------------|---------|---------------------------------|----------------------------------|--------------------------------|-----------------|
| Tipul notării | Tip act | Nr. act / data | Emitent | Identificator entitate asociată | Imobil împrejmuit / neîmprejmuit | Imobil contestat / necontestat | Alte observații |
| | | | | | Împrejmuit | | |



REGISTRUL CADASTRAL AL IMOBILELOR

Anexa nr. 2

UAT Gheorghe Doja

Zonă cooperativizată/necooperativizată (Co)

Sector cadastral nr. 11

| 1. DESCRIEREA IMOBILULUI | | | | | | | | | | | | | | | | |
|--------------------------|---|---------------|--------|-------------------------|------------------------------|----------|-----------|-------------|---------------------|------------------------|---------------------------|----------------------|---------------------------|--------------|--------|-------------------------|
| DATE TEREN | | | | | | | | | | | DATE CONSTRUCȚII | | | | | |
| Identificator teren | Adresă imobil | Nr. cadastral | Nr. CF | Suprafața măsurată (mp) | Intravilan/ Extravilan (I/E) | Nr. top. | Nr. tarla | Nr. parcelă | Categorie folosință | Suprafața parcelă (mp) | Identificator construcție | Cod grupă destinație | Suprafața construită (mp) | Nr. niveluri | Nr. CF | Constr. cu acte (DA/NU) |
| 8011 | Jud. Ialomița, UAT Gheorghe Doja, Intravilan, Loc. Gheorghe Doja, Str. Mosoiu, nr. 48 | | | 1007 | I | | | | CC | 447 | 8011-C1 | CL | 101 | 1 | | DA |
| | | | | | I | | | | A | 560 | | | | | | |

| 2. PROPRIETATEA / POSESIA | | | | | | | | | | | | | |
|--------------------------------|------------|-------------------|--------------------|--|------------|----------------------------|---------------------|------------------|-------------------|---------------------|----------------------------|-------------------------------|--|
| Titularul dreptului / posesiei | | | Data nașterii/ CUI | Domiciliu/ Sediul | Cota parte | Identif. entitate asociată | Cotă parte teren UI | Mod de dobândire | Act juridic | | | Obs. privitoare la proprietar | |
| Nume / Denumire | Iniț. tată | Prenume | | | | | | | Tip act | Nr. act / data | Emitent | | |
| RENTEA | | CONSTANTIN-ADRIAN | 08.05.1975 | Jud. Ialomița Com. Gheorghe Doja Loc. Neidentificată Cod poștal 927125 | 1/1 | 8011 | | Reconstituire | Act administrativ | 062980 / 20.01.1994 | COMISIA JUDETEANA IALOMITA | | |
| RENTEA | | CONSTANTIN-ADRIAN | 08.05.1975 | Jud. Ialomița Com. Gheorghe Doja Loc. Neidentificată Cod poștal 927125 | 1/1 | 8011-C1 | | Lege | Act administrativ | 1000 / 13.03.2024 | PRIMARIA GHEORGHE DOJA | | |

| 3. SARCINI / DEZMEMBRĂMINTE | | | | | | | | | | | | | |
|-----------------------------|------------|---------|--------------------|-------------------|--|------------|----------------------------|-------------|----------------|---------|-----------------|------------|--|
| Titular | | | Data nașterii/ CUI | Domiciliu/ Sediul | Tipul sarcinii sau al dezmembrămintelor dreptului de proprietate | Cota parte | Identif. entitate asociată | Act juridic | | | Valoare ipotecă | Tip monedă | |
| Nume / Denumire | Iniț. tată | Prenume | | | | | | Tip act | Nr. act / data | Emitent | | | |
| | | | | | | | | | | | | | |

| 4. NOTĂRI, PROCESE, INTERDICȚII | | | | | 5. OBSERVAȚII | | |
|---------------------------------|---------|----------------|---------|---------------------------------|----------------------------------|--------------------------------|-----------------|
| Tipul notării | Tip act | Nr. act / data | Emitent | Identificator entitate asociată | Imobil împrejmuit / neîmprejmuit | Imobil contestat / necontestat | Alte observații |
| | | | | | Împrejmuit | | |



REGISTRUL CADASTRAL AL IMOBILELOR

Anexa nr. 2

UAT Gheorghe Doja

Zonă cooperativizată/necooperativizată (Co)

Sector cadastral nr. 11

| 1. DESCRIEREA IMOBILULUI | | | | | | | | | | | | | | | | |
|--------------------------|---|---------------|--------|-------------------------|------------------------------|----------|-----------|-------------|---------------------|------------------------|---------------------------|----------------------|---------------------------|--------------|--------|-------------------------|
| DATE TEREN | | | | | | | | | | | DATE CONSTRUCȚII | | | | | |
| Identificator teren | Adresă imobil | Nr. cadastral | Nr. CF | Suprafața măsurată (mp) | Intravilan/ Extravilan (I/E) | Nr. top. | Nr. tarla | Nr. parcelă | Categorie folosință | Suprafața parcelă (mp) | Identificator construcție | Cod grupă destinație | Suprafața construită (mp) | Nr. niveluri | Nr. CF | Constr. cu acte (DA/NU) |
| 8012 | Jud. Ialomița, UAT Gheorghe Doja, Intravilan, Loc. Gheorghe Doja, Str. Mosoiu, nr. 44 | 21152 | 21152 | 930 | I | | | | CC | 747 | 8012-C1 | CL | 108 | 1 | | DA |
| | | | | | I | | | | A | 183 | 8012-C2 | CA | 42 | 1 | | DA |
| | | | | | | | | | | | 8012-C3 | CA | 16 | 1 | | DA |
| | | | | | | | | | | | 8012-C4 | CA | 7 | 1 | | DA |

| 2. PROPRIETATEA / POSESIA | | | | | | | | | | | | | |
|--------------------------------|------------|---------|--------------------|--|------------|--|---------------------|------------------|--------------|-------------------|------------|-------------------------------|--|
| Titularul dreptului / posesiei | | | Data nașterii/ CUI | Domiciliu/ Sediul | Cota parte | Identif. entitate asociată | Cotă parte teren UI | Mod de dobândire | Act juridic | | | Obs. privitoare la proprietar | |
| Nume / Denumire | Iniț. tată | Prenume | | | | | | | Tip act | Nr. act / data | Emitent | | |
| BORDEA | | ANDREI | 11.10.1978 | Jud. Ialomița Com. Gheorghe Doja Loc. Neidentificată Cod poștal 927125 | 1/1 | 8012, 8012-C1, 8012-C2, 8012-C3, 8012-C4 | | Convenție | Act notarial | 2855 / 09.10.2013 | SAVA DOINA | | |

| 3. SARCINI / DEZMEMBRĂMINTE | | | | | | | | | | | | | |
|-----------------------------|------------|---------|--------------------|--|---|------------|--|--------------|-------------------|------------|-----------------|------------|--|
| Titular | | | Data nașterii/ CUI | Domiciliu/ Sediul | Tipul sarcinii sau al dezmembrămintelor dreptului de proprietate | Cota parte | Identif. entitate asociată | Act juridic | | | Valoare ipotecă | Tip monedă | |
| Nume / Denumire | Iniț. tată | Prenume | | | | | | Tip act | Nr. act / data | Emitent | | | |
| BORDEA | | MARIA | 26.01.1948 | Jud. Ialomița Com. Gheorghe Doja Loc. Neidentificată Cod poștal 927125 | deodata cu intabularea dreptului de proprietate de sub B3 , se intabuleaza dreptul de ipoteca legala asupra imobilului inscris la A1, A1.1, A1.2, A1.3, A1.4, in executarea obligatiei de intretinere | | 8012, 8012-C1, 8012-C2, 8012-C3, 8012-C4 | Act notarial | 2855 / 09.10.2013 | SAVA DOINA | | | |
| BORDEA | | NICOLAE | 15.10.1942 | Jud. Ialomița Com. Gheorghe Doja Loc. Neidentificată Cod poștal 927125 | | | | | | | | | |
| BORDEA | | MARIA | 26.01.1948 | Jud. Ialomița Com. Gheorghe Doja Loc. Neidentificată Cod poștal 927125 | Uzuctruct viager | 1/1 | 8012, 8012-C1, 8012-C2, 8012-C3, 8012-C4 | Act not | 2855 / (DE).2013 | DOINA DE | | | |
| BORDEA | | NICOLAE | 15.10.1942 | Jud. Ialomița Com. Gheorghe Doja Loc. Neidentificată Cod poștal 927125 | | | | | | | | | |

| 4. NOTĂRI, PROCESE, INTERDICȚII | 5. OBSERVAȚII |
|---------------------------------|---------------|
|---------------------------------|---------------|



| Tipul notării | Tip act | Nr. act / data | Emitent | Identificator entitate asociată | Imobil împrejmuit / neîmprejmuit | Imobil contestat / necontestat | Alte observații |
|---|--------------|-------------------|------------|--|----------------------------------|--------------------------------|-----------------|
| deodata cu intabularea dreptului de proprietate de sub B3 , se intabuleaza dreptul de ipoteca legala asupra imobilului inscris la A1, A1.1, A1.2, A1.3, A1.4, in executarea obligatiei de intretinere | Act notarial | 2855 / 09.10.2013 | SAVA DOINA | 8012, 8012-C1, 8012-C2, 8012-C3, 8012-C4 | Împrejmuit | | |



REGISTRUL CADASTRAL AL IMOBILELOR

Anexa nr. 2

UAT Gheorghe Doja

Zonă cooperativizată/necooperativizată (Co)

Sector cadastral nr. 11

| 1. DESCRIEREA IMOBILULUI | | | | | | | | | | | | | | | | |
|--------------------------|---|---------------|--------|-------------------------|------------------------------|----------|-----------|-------------|---------------------|------------------------|---------------------------|----------------------|---------------------------|--------------|--------|-------------------------|
| DATE TEREN | | | | | | | | | | | DATE CONSTRUCȚII | | | | | |
| Identificator teren | Adresă imobil | Nr. cadastral | Nr. CF | Suprafața măsurată (mp) | Intravilan/ Extravilan (I/E) | Nr. top. | Nr. tarla | Nr. parcelă | Categorie folosință | Suprafața parcelă (mp) | Identificator construcție | Cod grupă destinație | Suprafața construită (mp) | Nr. niveluri | Nr. CF | Constr. cu acte (DA/NU) |
| 8013 | Jud. Ialomița, UAT Gheorghe Doja, Intravilan, Loc. Gheorghe Doja, Str. Mosoiu, nr. 42 | 20925 | 20925 | 361 | I | | | | CC | 201 | 8013-C1 | CL | 69 | 1 | | DA |
| | | | | | I | | | | A | 160 | | | | | | |

| 2. PROPRIETATEA / POSESIA | | | | | | | | | | | | | |
|--------------------------------|------------|---------|--------------------|--|------------|----------------------------|---------------------|------------------|-------------------|-----------------------|------------------------|-------------------------------|--|
| Titularul dreptului / posesiei | | | Data nașterii/ CUI | Domiciliu/ Sediul | Cota parte | Identif. entitate asociată | Cotă parte teren UI | Mod de dobândire | Act juridic | | | Obs. privitoare la proprietar | |
| Nume / Denumire | Iniț. tată | Prenume | | | | | | | Tip act | Nr. act / data | Emitent | | |
| BORDEA | | MARIAN | 27.01.1974 | Jud. Ialomița Com. Gheorghe Doja Cod poștal 927125 | 1/1 | 8013 | | Convenție | Act notarial | 377/2002 / 18.01.2002 | BNP SAVA DOINA | | |
| BORDEA | | MARIAN | 27.01.1974 | Jud. Ialomița Com. Gheorghe Doja Cod poștal 927125 | 1/1 | 8013-C1 | | Lege | Act administrativ | 1000 / 13.03.2024 | PRIMARIA GHEORGHE DOJA | | |

| 3. SARCINI / DEZMEMBRĂMINTE | | | | | | | | | | | | | |
|-----------------------------|------------|---------|--------------------|-------------------|--|------------|----------------------------|-------------|----------------|---------|-----------------|------------|--|
| Titular | | | Data nașterii/ CUI | Domiciliu/ Sediul | Tipul sarcinii sau al dezmembrămintelor dreptului de proprietate | Cota parte | Identif. entitate asociată | Act juridic | | | Valoare ipotecă | Tip monedă | |
| Nume / Denumire | Iniț. tată | Prenume | | | | | | Tip act | Nr. act / data | Emitent | | | |
| | | | | | | | | | | | | | |

| 4. NOTĂRI, PROCESE, INTERDICȚII | | | | | 5. OBSERVAȚII | | |
|---------------------------------|---------|----------------|---------|---------------------------------|----------------------------------|--------------------------------|-----------------|
| Tipul notării | Tip act | Nr. act / data | Emitent | Identificator entitate asociată | Imobil împrejmuit / neîmprejmuit | Imobil contestat / necontestat | Alte observații |
| | | | | | Împrejmuit | | |



REGISTRUL CADASTRAL AL IMOBILELOR

Anexa nr. 2

UAT Gheorghe Doja

Zonă cooperativizată/necooperativizată (Co)

Sector cadastral nr. 11

| 1. DESCRIEREA IMOBILULUI | | | | | | | | | | | | | | | | |
|--------------------------|---|---------------|--------|-------------------------|------------------------------|----------|-----------|-------------|---------------------|------------------------|---------------------------|----------------------|---------------------------|--------------|--------|-------------------------|
| DATE TEREN | | | | | | | | | | DATE CONSTRUCȚII | | | | | | |
| Identificator teren | Adresă imobil | Nr. cadastral | Nr. CF | Suprafața măsurată (mp) | Intravilan/ Extravilan (I/E) | Nr. top. | Nr. tarla | Nr. parcelă | Categorie folosință | Suprafața parcelă (mp) | Identificator construcție | Cod grupă destinație | Suprafața construită (mp) | Nr. niveluri | Nr. CF | Constr. cu acte (DA/NU) |
| 8014 | Jud. Ialomița, UAT Gheorghe Doja, Intravilan, Loc. Gheorghe Doja, Str. Mosoiu, nr. 40 | 20975 | 20975 | 564 | I | | | | CC | 60 | | | | | | |
| | | | | | I | | | | A | 504 | | | | | | |

| 2. PROPRIETATEA / POSESIA | | | | | | | | | | | | | |
|--------------------------------|------------|--------------|--------------------|--|------------|----------------------------|---------------------|------------------|-------------------------|----------------------|----------------------|-------------------------------|--|
| Titularul dreptului / posesiei | | | Data nașterii/ CUI | Domiciliu/ Sediul | Cota parte | Identif. entitate asociată | Cotă parte teren UI | Mod de dobândire | Act juridic | | | Obs. privitoare la proprietar | |
| Nume / Denumire | Iniț. tată | Prenume | | | | | | | Tip act | Nr. act / data | Emitent | | |
| BORDEA | | MARIA | | Jud. Ialomița Com. Gheorghe Doja Loc. Neidentificată Cod poștal 927125 | 56/128 | 8014 | | Convenție | Act notarial | 16/1996 / 18.01.1996 | BNP SAVA DOINA | | |
| BORDEA | | MARIA | | Jud. Ialomița Com. Gheorghe Doja Loc. Neidentificată Cod poștal 927125 | 18/128 | 8014 | | Succesiune | Hotărâre judecătorească | 750 / 24.05.2018 | JUDECATORIA SLOBOZIA | | |
| TUDOR | | IONELA-EDI | 30.11.1973 | Jud. Ialomița Mun. Slobozia Al. Pietii bl. B7 ap. 4 Cod poștal 999999 | 27/128 | 8014 | | Succesiune | Hotărâre judecătorească | 750 / 24.05.2018 | JUDECATORIA SLOBOZIA | | |
| BORDEA | | COSTEL-IONEL | 08.05.1979 | Jud. Ialomița Mun. Slobozia Bdul. Matei Basarab bl. MB3 ap. 10 Cod poștal 999999 | 27/128 | 8014 | | Succesiune | Hotărâre judecătorească | 750 / 24.05.2018 | JUDECATORIA SLOBOZIA | | |

| 3. SARCINI / DEZMEMBRĂMINTE | | | | | | | | | | | | | |
|-----------------------------|------------|---------|--------------------|-------------------|--|------------|----------------------------|-------------|----------------|---------|-----------------|------------|--|
| Titular | | | Data nașterii/ CUI | Domiciliu/ Sediul | Tipul sarcinii sau al dezmembrămintelor dreptului de proprietate | Cota parte | Identif. entitate asociată | Act juridic | | | Valoare ipotecă | Tip monedă | |
| Nume / Denumire | Iniț. tată | Prenume | | | | | | Tip act | Nr. act / data | Emitent | | | |
| | | | | | | | | | | | | | |

| 4. NOTĂRI, PROCESE, INTERDICȚII | | | | | 5. OBSERVAȚII | | |
|--|-------------------------|------------------|----------------------|---------------------------------|----------------------------------|------------------------------|--|
| Tipul notării | Tip act | Nr. act / data | Emitent | Identificator entitate asociată | Imobil împrejmuit / neîmprejmuit | Imobil conținut / neconținut | |
| se noteaza adresa imobilului de la A1-A1.2, ca fiind str. Mosoiu nr. 40. | Hotărâre judecătorească | 750 / 24.05.2018 | JUDECATORIA SLOBOZIA | 8014 | Împrejmuit | | |



REGISTRUL CADASTRAL AL IMOBILELOR

Anexa nr. 2

UAT Gheorghe Doja

Zonă cooperativizată/necooperativizată (Co)

Sector cadastral nr. 11

| 1. DESCRIEREA IMOBILULUI | | | | | | | | | | | | | | | | |
|--------------------------|---|---------------|--------|-------------------------|------------------------------|----------|-----------|-------------|---------------------|------------------------|---------------------------|----------------------|---------------------------|--------------|--------|-------------------------|
| DATE TEREN | | | | | | | | | | DATE CONSTRUCȚII | | | | | | |
| Identificator teren | Adresă imobil | Nr. cadastral | Nr. CF | Suprafața măsurată (mp) | Intravilan/ Extravilan (I/E) | Nr. top. | Nr. tarla | Nr. parcelă | Categorie folosință | Suprafața parcelă (mp) | Identificator construcție | Cod grupă destinație | Suprafața construită (mp) | Nr. niveluri | Nr. CF | Constr. cu acte (DA/NU) |
| 8015 | Jud. Ialomița, UAT Gheorghe Doja, Intravilan, Loc. Gheorghe Doja, Str. Mosoiu, nr. 38 | 20807 | 20807 | 630 | I | | | | CC | 270 | 8015-C1 | CL | 88 | 1 | | DA |
| | | | | | I | | | | A | 360 | | | | | | |

| 2. PROPRIETATEA / POSESIA | | | | | | | | | | | | | |
|--------------------------------|------------|---------|--------------------|--|------------|----------------------------|---------------------|------------------|-------------------|-------------------|------------------------|-------------------------------|--|
| Titularul dreptului / posesiei | | | Data nașterii/ CUI | Domiciliu/ Sediul | Cota parte | Identif. entitate asociată | Cotă parte teren UI | Mod de dobândire | Act juridic | | | Obs. privitoare la proprietar | |
| Nume / Denumire | Iniț. tată | Prenume | | | | | | | Tip act | Nr. act / data | Emitent | | |
| BORDEA | | SIMONA | 07.05.1971 | Jud. Ialomița Com. Gheorghe Doja Cod poștal 927125 | 1/1 | 8015 | | Convenție | Act notarial | 5914 / 12.10.2006 | BNP SAVA DOINA | | |
| BORDEA | | SIMONA | 07.05.1971 | Jud. Ialomița Com. Gheorghe Doja Cod poștal 927125 | 1/1 | 8015-C1 | | Lege | Act administrativ | 1000 / 13.03.2024 | PRIMARIA GHEORGHE DOJA | | |

| 3. SARCINI / DEZMEMBRĂMINTE | | | | | | | | | | | | | |
|-----------------------------|------------|---------|--------------------|-------------------|--|------------|----------------------------|-------------|----------------|---------|-----------------|------------|--|
| Titular | | | Data nașterii/ CUI | Domiciliu/ Sediul | Tipul sarcinii sau al dezmembrămintelor dreptului de proprietate | Cota parte | Identif. entitate asociată | Act juridic | | | Valoare ipotecă | Tip monedă | |
| Nume / Denumire | Iniț. tată | Prenume | | | | | | Tip act | Nr. act / data | Emitent | | | |
| | | | | | | | | | | | | | |

| 4. NOTĂRI, PROCESE, INTERDICȚII | | | | | 5. OBSERVAȚII | | |
|---------------------------------|---------|----------------|---------|---------------------------------|----------------------------------|--------------------------------|-----------------|
| Tipul notării | Tip act | Nr. act / data | Emitent | Identificator entitate asociată | Imobil împrejmuit / neîmprejmuit | Imobil contestat / necontestat | Alte observații |
| | | | | | Neîmprejmuit | | |



REGISTRUL CADASTRAL AL IMOBILELOR

Anexa nr. 2

UAT Gheorghe Doja

Zonă cooperativizată/necooperativizată (Co)

Sector cadastral nr. 11

| 1. DESCRIEREA IMOBILULUI | | | | | | | | | | | | | | | | |
|--------------------------|---|---------------|--------|-------------------------|------------------------------|----------|-----------|-------------|---------------------|------------------------|---------------------------|----------------------|---------------------------|--------------|--------|-------------------------|
| DATE TEREN | | | | | | | | | | DATE CONSTRUCȚII | | | | | | |
| Identificator teren | Adresă imobil | Nr. cadastral | Nr. CF | Suprafața măsurată (mp) | Intravilan/ Extravilan (I/E) | Nr. top. | Nr. tarla | Nr. parcelă | Categorie folosință | Suprafața parcelă (mp) | Identificator construcție | Cod grupă destinație | Suprafața construită (mp) | Nr. niveluri | Nr. CF | Constr. cu acte (DA/NU) |
| 8016 | Jud. Ialomița, UAT Gheorghe Doja, Intravilan, Loc. Gheorghe Doja, Str. Mosoiu, nr. 36 | 20803 | 20803 | 1237 | I | | | | CC | 487 | 8016-C1 | CL | 142 | 1 | | DA |
| | | | | | I | | | | A | 610 | 8016-C2 | CA | 11 | 1 | | DA |
| | | | | | I | | | | A | 140 | | | | | | |

| 2. PROPRIETATEA / POESIA | | | | | | | | | | | | |
|--------------------------------|------------|-------------------|--------------------|--|------------|----------------------------|---------------------|------------------|--------------|------------------------|----------------|-------------------------------|
| Titularul dreptului / posesiei | | | Data nașterii/ CUI | Domiciliu/ Sediul | Cota parte | Identif. entitate asociată | Cotă parte teren UI | Mod de dobândire | Act juridic | | | Obs. privitoare la proprietar |
| Nume / Denumire | Iniț. tată | Prenume | | | | | | | Tip act | Nr. act / data | Emitent | |
| BORDEA | | CERASELA-CRISTINA | 15.04.1970 | Jud. Ialomița Com. Gheorghe Doja Cod poștal 927125 | 1/1 | 8016, 8016-C1, 8016-C2 | | Convenție | Act notarial | 5913/2006 / 12.10.2006 | BNP SAVA DOINA | |

| 3. SARCINI / DEZMEMBRĂMINTE | | | | | | | | | | | | |
|-----------------------------|------------|---------|--------------------|-------------------|--|------------|----------------------------|-------------|----------------|---------|-----------------|------------|
| Titular | | | Data nașterii/ CUI | Domiciliu/ Sediul | Tipul sarcinii sau al dezmembrămintelor dreptului de proprietate | Cota parte | Identif. entitate asociată | Act juridic | | | Valoare ipotecă | Tip monedă |
| Nume / Denumire | Iniț. tată | Prenume | | | | | | Tip act | Nr. act / data | Emitent | | |
| | | | | | | | | | | | | |

| 4. NOTĂRI, PROCESE, INTERDICȚII | | | | | 5. OBSERVAȚII | | |
|---------------------------------|---------|----------------|---------|---------------------------------|----------------------------------|--------------------------------|-----------------|
| Tipul notării | Tip act | Nr. act / data | Emitent | Identificator entitate asociată | Imobil împrejmuit / neîmprejmuit | Imobil contestat / necontestat | Alte observații |
| | | | | | Împrejmuit | | |



REGISTRUL CADASTRAL AL IMOBILELOR

Anexa nr. 2

UAT Gheorghe Doja

Zonă cooperativizată/necooperativizată (Co)

Sector cadastral nr. 11

| 1. DESCRIEREA IMOBILULUI | | | | | | | | | | | | | | | | |
|--------------------------|--|---------------|--------|-------------------------|------------------------------|----------|-----------|-------------|---------------------|------------------------|---------------------------|----------------------|---------------------------|--------------|--------|-------------------------|
| DATE TEREN | | | | | | | | | | | DATE CONSTRUCȚII | | | | | |
| Identificator teren | Adresă imobil | Nr. cadastral | Nr. CF | Suprafața măsurată (mp) | Intravilan/ Extravilan (I/E) | Nr. top. | Nr. tarla | Nr. parcelă | Categorie folosință | Suprafața parcelă (mp) | Identificator construcție | Cod grupă destinație | Suprafața construită (mp) | Nr. niveluri | Nr. CF | Constr. cu acte (DA/NU) |
| 8017 | Jud. Ialomița, UAT Gheorghe Doja, Intravilan, Loc. Gheorghe Doja | | | 1 | I | | | | CC | 1 | 8017-C1 | CIE | 1 | 1 | | DA |

| 2. PROPRIETATEA / POESIA | | | | | | | | | | | | | |
|--------------------------------|------------|---------|--------------------|--|------------|----------------------------|---------------------|------------------|--------------|------------------|----------------------|-------------------------------|--|
| Titularul dreptului / posesiei | | | Data nașterii/ CUI | Domiciliu/ Sediul | Cota parte | Identif. entitate asociată | Cotă parte teren UI | Mod de dobândire | Act juridic | | | Obs. privitoare la proprietar | |
| Nume / Denumire | Iniț. tată | Prenume | | | | | | | Tip act | Nr. act / data | Emitent | | |
| STATUL ROMAN | | | 999999999999 | Jud. Ialomița Com. Gheorghe Doja Cod poștal 927125 | 1/1 | 8017, 8017-C1 | | Lege | Act normativ | 123 / 10.07.2012 | PARLAMENTUL ROMANIEI | | |

| 3. SARCINI / DEZMEMBRĂMINTE | | | | | | | | | | | | | |
|-----------------------------|------------|---------|--------------------|-------------------|--|------------|----------------------------|-------------|----------------|---------|-----------------|------------|--|
| Titular | | | Data nașterii/ CUI | Domiciliu/ Sediul | Tipul sarcinii sau al dezmembrămintelor dreptului de proprietate | Cota parte | Identif. entitate asociată | Act juridic | | | Valoare ipotecă | Tip monedă | |
| Nume / Denumire | Iniț. tată | Prenume | | | | | | Tip act | Nr. act / data | Emitent | | | |
| | | | | | | | | | | | | | |

| 4. NOTĂRI, PROCESE, INTERDICȚII | | | | | 5. OBSERVAȚII | | |
|---------------------------------|---------|----------------|---------|---------------------------------|----------------------------------|--------------------------------|-----------------|
| Tipul notării | Tip act | Nr. act / data | Emitent | Identificator entitate asociată | Imobil împrejmuit / neîmprejmuit | Imobil contestat / necontestat | Alte observații |
| | | | | | Neîmprejmuit | | |



REGISTRUL CADASTRAL AL IMOBILELOR

Anexa nr. 2

UAT Gheorghe Doja

Zonă cooperativizată/necooperativizată (Co)

Sector cadastral nr. 11

| 1. DESCRIEREA IMOBILULUI | | | | | | | | | | | | | | | | |
|--------------------------|---|---------------|--------|-------------------------|------------------------------|----------|-----------|-------------|---------------------|------------------------|---------------------------|----------------------|---------------------------|--------------|--------|-------------------------|
| DATE TEREN | | | | | | | | | | | DATE CONSTRUCȚII | | | | | |
| Identificator teren | Adresă imobil | Nr. cadastral | Nr. CF | Suprafața măsurată (mp) | Intravilan/ Extravilan (I/E) | Nr. top. | Nr. tarla | Nr. parcelă | Categorie folosință | Suprafața parcelă (mp) | Identificator construcție | Cod grupă destinație | Suprafața construită (mp) | Nr. niveluri | Nr. CF | Constr. cu acte (DA/NU) |
| 8018 | Jud. Ialomița, UAT Gheorghe Doja, Intravilan, Loc. Gheorghe Doja, Str. Mosoiu, nr. 34 | | | 1890 | I | | | | CC | 680 | 8018-C1 | CL | 93 | 1 | | DA |
| | | | | | I | | | | A | 790 | 8018-C2 | CL | 50 | 1 | | DA |
| | | | | | I | | | | L | 420 | 8018-C3 | CA | 42 | 1 | | DA |

| 2. PROPRIETATEA / POESIA | | | | | | | | | | | | | |
|--------------------------------|------------|---------|--------------------|--|------------|----------------------------|---------------------|------------------|-------------------|---------------------|----------------------------|-------------------------------|--|
| Titularul dreptului / posesiei | | | Data nașterii/ CUI | Domiciliu/ Sediul | Cota parte | Identif. entitate asociată | Cotă parte teren UI | Mod de dobândire | Act juridic | | | Obs. privitoare la proprietar | |
| Nume / Denumire | Iniț. tată | Prenume | | | | | | | Tip act | Nr. act / data | Emitent | | |
| FUAREA | | DUMITRU | | Jud. Ialomița Com. Gheorghe Doja Loc. Neidentificată Cod poștal 927125 | 1/1 | 8018 | | Reconstituire | Act administrativ | 063658 / 19.06.1996 | COMISIA JUDETEANA IALOMITA | | |
| FUAREA | | DUMITRU | | Jud. Ialomița Com. Gheorghe Doja Loc. Neidentificată Cod poștal 927125 | 1/1 | 8018-C1, 8018-C2, 8018-C3 | | Lege | Act administrativ | 1000 / 13.03.2024 | PRIMARIA GHEORGHE DOJA | | |

| 3. SARCINI / DEZMEMBRĂMINTE | | | | | | | | | | | | | |
|-----------------------------|------------|---------|--------------------|-------------------|--|------------|----------------------------|-------------|----------------|---------|-----------------|------------|--|
| Titular | | | Data nașterii/ CUI | Domiciliu/ Sediul | Tipul sarcinii sau al dezmembrămintelor dreptului de proprietate | Cota parte | Identif. entitate asociată | Act juridic | | | Valoare ipotecă | Tip monedă | |
| Nume / Denumire | Iniț. tată | Prenume | | | | | | Tip act | Nr. act / data | Emitent | | | |
| | | | | | | | | | | | | | |

| 4. NOTĂRI, PROCESE, INTERDICȚII | | | | | 5. OBSERVAȚII | | |
|---------------------------------|---------|----------------|---------|---------------------------------|----------------------------------|--------------------------------|-----------------|
| Tipul notării | Tip act | Nr. act / data | Emitent | Identificator entitate asociată | Imobil împrejmuit / neîmprejmuit | Imobil contestat / necontestat | Alte observații |
| | | | | | Împrejmuit | | |



REGISTRUL CADASTRAL AL IMOBILELOR

Anexa nr. 2

UAT Gheorghe Doja

Zonă cooperativizată/necooperativizată (Co)

Sector cadastral nr. 11

| 1. DESCRIEREA IMOBILULUI | | | | | | | | | | | | | | | | |
|--------------------------|---|---------------|--------|-------------------------|------------------------------|----------|-----------|-------------|---------------------|------------------------|---------------------------|----------------------|---------------------------|--------------|--------|-------------------------|
| DATE TEREN | | | | | | | | | | | DATE CONSTRUCȚII | | | | | |
| Identificator teren | Adresă imobil | Nr. cadastral | Nr. CF | Suprafața măsurată (mp) | Intravilan/ Extravilan (I/E) | Nr. top. | Nr. tarla | Nr. parcelă | Categorie folosință | Suprafața parcelă (mp) | Identificator construcție | Cod grupă destinație | Suprafața construită (mp) | Nr. niveluri | Nr. CF | Constr. cu acte (DA/NU) |
| 8019 | Jud. Ialomița, UAT Gheorghe Doja, Intravilan, Loc. Gheorghe Doja, Str. Mosoiu, nr. 32 | | | 1525 | I | | | | CC | 985 | 8019-C1 | CL | 159 | 1 | | DA |
| | | | | | I | | | | A | 310 | 8019-C2 | CA | 44 | 1 | | DA |
| | | | | | I | | | | A | 230 | 8019-C3 | CA | 103 | 1 | | DA |

| 2. PROPRIETATEA / POESIA | | | | | | | | | | | | | |
|--------------------------------|------------|---------|--------------------|--|------------|----------------------------|---------------------|------------------|-------------------|---------------------|----------------------------|-------------------------------|--|
| Titularul dreptului / posesiei | | | Data nașterii/ CUI | Domiciliu/ Sediul | Cota parte | Identif. entitate asociată | Cotă parte teren UI | Mod de dobândire | Act juridic | | | Obs. privitoare la proprietar | |
| Nume / Denumire | Iniț. tată | Prenume | | | | | | | Tip act | Nr. act / data | Emitent | | |
| SALAORU | | CORNEL | | Jud. Ialomița Com. Gheorghe Doja Loc. Neidentificată Cod poștal 927125 | 1/1 | 8019 | | Reconstituire | Act administrativ | 062717 / 03.05.1993 | COMISIA JUDETEANA IALOMITA | | |
| SALAORU | | CORNEL | | Jud. Ialomița Com. Gheorghe Doja Loc. Neidentificată Cod poștal 927125 | 1/1 | 8019-C1, 8019-C2, 8019-C3 | | Lege | Act administrativ | 1000 / 13.03.2024 | PRIMARIA GHEORGHE DOJA | | |

| 3. SARCINI / DEZMEMBRĂMINTE | | | | | | | | | | | | | |
|-----------------------------|------------|---------|--------------------|-------------------|--|------------|----------------------------|-------------|----------------|---------|-----------------|------------|--|
| Titular | | | Data nașterii/ CUI | Domiciliu/ Sediul | Tipul sarcinii sau al dezmembrămintelor dreptului de proprietate | Cota parte | Identif. entitate asociată | Act juridic | | | Valoare ipotecă | Tip monedă | |
| Nume / Denumire | Iniț. tată | Prenume | | | | | | Tip act | Nr. act / data | Emitent | | | |
| | | | | | | | | | | | | | |

| 4. NOTĂRI, PROCESE, INTERDICȚII | | | | | 5. OBSERVAȚII | | |
|---------------------------------|---------|----------------|---------|---------------------------------|----------------------------------|--------------------------------|-----------------|
| Tipul notării | Tip act | Nr. act / data | Emitent | Identificator entitate asociată | Imobil împrejmuit / neîmprejmuit | Imobil contestat / necontestat | Alte observații |
| | | | | | Împrejmuit | | |



REGISTRUL CADASTRAL AL IMOBILELOR

Anexa nr. 2

UAT Gheorghe Doja

Zonă cooperativizată/necooperativizată (Co)

Sector cadastral nr. 11

| 1. DESCRIEREA IMOBILULUI | | | | | | | | | | | | | | | | |
|--------------------------|---|---------------|--------|-------------------------|------------------------------|----------|-----------|-------------|---------------------|------------------------|---------------------------|----------------------|---------------------------|--------------|--------|-------------------------|
| DATE TEREN | | | | | | | | | | | DATE CONSTRUCȚII | | | | | |
| Identificator teren | Adresă imobil | Nr. cadastral | Nr. CF | Suprafața măsurată (mp) | Intravilan/ Extravilan (I/E) | Nr. top. | Nr. tarla | Nr. parcelă | Categorie folosință | Suprafața parcelă (mp) | Identificator construcție | Cod grupă destinație | Suprafața construită (mp) | Nr. niveluri | Nr. CF | Constr. cu acte (DA/NU) |
| 8020 | Jud. Ialomița, UAT Gheorghe Doja, Intravilan, Loc. Gheorghe Doja, Str. Mosoiu, nr. 30 | | | 642 | I | | | | CC | 322 | 8020-C1 | CL | 82 | 1 | | DA |
| | | | | | I | | | | A | 130 | 8020-C2 | CA | 18 | 1 | | DA |
| | | | | | I | | | | A | 190 | 8020-C3 | CA | 3 | 1 | | DA |

| 2. PROPRIETATEA / POESIA | | | | | | | | | | | | | |
|--------------------------------|------------|---------|--------------------|--|------------|----------------------------|---------------------|------------------|-------------------|---------------------|----------------------------|-------------------------------|--|
| Titularul dreptului / posesiei | | | Data nașterii/ CUI | Domiciliu/ Sediul | Cota parte | Identif. entitate asociată | Cotă parte teren UI | Mod de dobândire | Act juridic | | | Obs. privitoare la proprietar | |
| Nume / Denumire | Iniț. tată | Prenume | | | | | | | Tip act | Nr. act / data | Emitent | | |
| NEAGU | | IULICA | 09.07.1949 | Jud. Ialomița Com. Gheorghe Doja Loc. Neidentificată Cod poștal 927125 | 1/1 | 8020 | | Reconstituire | Act administrativ | 062716 / 03.05.1993 | COMISIA JUDETEANA IALOMITA | Proprietar decedat | |
| NEAGU | | IULICA | 09.07.1949 | Jud. Ialomița Com. Gheorghe Doja Loc. Neidentificată Cod poștal 927125 | 1/1 | 8020-C1, 8020-C2, 8020-C3 | | Lege | Act administrativ | 1000 / 13.03.2024 | PRIMARIA GHEORGHE DOJA | Proprietar decedat | |

| 3. SARCINI / DEZMEMBRĂMINTE | | | | | | | | | | | | | |
|-----------------------------|------------|---------|--------------------|-------------------|--|------------|----------------------------|-------------|----------------|---------|-----------------|------------|--|
| Titular | | | Data nașterii/ CUI | Domiciliu/ Sediul | Tipul sarcinii sau al dezmembrămintelor dreptului de proprietate | Cota parte | Identif. entitate asociată | Act juridic | | | Valoare ipotecă | Tip monedă | |
| Nume / Denumire | Iniț. tată | Prenume | | | | | | Tip act | Nr. act / data | Emitent | | | |
| | | | | | | | | | | | | | |

| 4. NOTĂRI, PROCESE, INTERDICȚII | | | | | 5. OBSERVAȚII | | |
|---------------------------------|---------|----------------|---------|---------------------------------|----------------------------------|--------------------------------|-----------------|
| Tipul notării | Tip act | Nr. act / data | Emitent | Identificator entitate asociată | Imobil împrejmuit / neîmprejmuit | Imobil contestat / necontestat | Alte observații |
| | | | | | Împrejmuit | | |



REGISTRUL CADASTRAL AL IMOBILELOR

Anexa nr. 2

UAT Gheorghe Doja

Zonă cooperativizată/necooperativizată (Co)

Sector cadastral nr. 11

| 1. DESCRIEREA IMOBILULUI | | | | | | | | | | | | | | | | |
|--------------------------|---|---------------|--------|-------------------------|------------------------------|----------|-----------|-------------|---------------------|------------------------|---------------------------|----------------------|---------------------------|--------------|--------|-------------------------|
| DATE TEREN | | | | | | | | | | | DATE CONSTRUCȚII | | | | | |
| Identificator teren | Adresă imobil | Nr. cadastral | Nr. CF | Suprafața măsurată (mp) | Intravilan/ Extravilan (I/E) | Nr. top. | Nr. tarla | Nr. parcelă | Categorie folosință | Suprafața parcelă (mp) | Identificator construcție | Cod grupă destinație | Suprafața construită (mp) | Nr. niveluri | Nr. CF | Constr. cu acte (DA/NU) |
| 8021 | Jud. Ialomița, UAT Gheorghe Doja, Intravilan, Loc. Gheorghe Doja, Str. Mosoiu, nr. 28 | 21389 | 21389 | 879 | I | | | | CC | 419 | 8021-C2 | CL | 153 | 2 | | DA |
| | | | | | I | | | | A | 460 | | | | | | |

| 2. PROPRIETATEA / POSESIA | | | | | | | | | | | | | |
|--------------------------------|------------|---------|--------------------|---|------------|----------------------------|---------------------|------------------|-------------------|-------------------|------------------------|-------------------------------|--|
| Titularul dreptului / posesiei | | | Data nașterii/ CUI | Domiciliu/ Sediul | Cota parte | Identif. entitate asociată | Cotă parte teren UI | Mod de dobândire | Act juridic | | | Obs. privitoare la proprietar | |
| Nume / Denumire | Iniț. tată | Prenume | | | | | | | Tip act | Nr. act / data | Emitent | | |
| SIMOIU | | ELENA | 14.02.1972 | Jud. Ialomița Mun. Slobozia Bdul. Matei Basarab bl. MB20 ap. 28 Cod poștal 999999 | 1/1 | 8021 | | Convenție | Act notarial | 2764 / 29.10.2014 | SAVA DOINA | | |
| SIMOIU | | VIOREL | 24.12.1964 | Jud. Ialomița Mun. Slobozia Bdul. Matei Basarab nr. 101 bl. MB20 ap. 28 Cod poștal 999999 | | | | | | | | | |
| SIMOIU | | ELENA | 14.02.1972 | Jud. Ialomița Mun. Slobozia Bdul. Matei Basarab bl. MB20 ap. 28 Cod poștal 999999 | 1/1 | 8021-C2 | | Construire | Act administrativ | 8 / 13.10.2015 | PRIMARIA COM. GH. DOJA | | |
| SIMOIU | | VIOREL | 24.12.1964 | Jud. Ialomița Mun. Slobozia Bdul. Matei Basarab nr. 101 bl. MB20 ap. 28 Cod poștal 999999 | | | | | | | | | |

| 3. SARCINI / DEZMEMBRĂMINTE | | | | | | | | | | | | | |
|-----------------------------|------------|---------|--------------------|-------------------|--|------------|----------------------------|-------------|----------------|---------|-----------------|------------|--|
| Titular | | | Data nașterii/ CUI | Domiciliu/ Sediul | Tipul sarcinii sau al dezmembrămintelor dreptului de proprietate | Cota parte | Identif. entitate asociată | Act juridic | | | Valoare ipotecă | Tip monedă | |
| Nume / Denumire | Iniț. tată | Prenume | | | | | | Tip act | Nr. act / data | Emitent | | | |
| | | | | | | | | | | | | | |

| 4. NOTĂRI, PROCESE, INTERDICȚII | | | | | 5. OBSERVAȚII | | |
|---|-------------------|----------------|------------------------|---------------------------------|----------------------------------|------------------------------|--|
| Tipul notării | Tip act | Nr. act / data | Emitent | Identificator entitate asociată | Imobil împrejmuit / neîmprejmuit | Imobil conținut / neconținut | |
| senoteaza desfiintarea constructiei C1, conform planului de amplasament si delimitare a imobilului, intocmit de persoana fizica autorizata Stefan Iulian, avizat la data de 08.05.2023 de OCPI Ialomita, anexa 1 la Partea I-a a cartii funciare. | Act administrativ | 8 / 13.10.2015 | PRIMARIA COM. GH. DOJA | 8021, 8021-C2 | Împrejmuit | | |



REGISTRUL CADASTRAL AL IMOBILELOR

Anexa nr. 2

UAT Gheorghe Doja

Zonă cooperativizată/necooperativizată (Co)


Sector cadastral nr. 11

| 1. DESCRIEREA IMOBILULUI | | | | | | | | | | | | | | | | |
|--------------------------|---|---------------|--------|-------------------------|------------------------------|----------|-----------|-------------|---------------------|------------------------|---------------------------|----------------------|---------------------------|--------------|--------|-------------------------|
| DATE TEREN | | | | | | | | | | DATE CONSTRUCȚII | | | | | | |
| Identificator teren | Adresă imobil | Nr. cadastral | Nr. CF | Suprafața măsurată (mp) | Intravilan/ Extravilan (I/E) | Nr. top. | Nr. tarla | Nr. parcelă | Categorie folosință | Suprafața parcelă (mp) | Identificator construcție | Cod grupă destinație | Suprafața construită (mp) | Nr. niveluri | Nr. CF | Constr. cu acte (DA/NU) |
| 8022 | Jud. Ialomița, UAT Gheorghe Doja, Intravilan, Loc. Gheorghe Doja, Str. Mosoiu, nr. 26 | | | 1306 | I | | | | CC | 366 | 8022-C1 | CL | 51 | 1 | | DA |
| | | | | | I | | | | A | 540 | 8022-C2 | CA | 23 | 1 | | DA |
| | | | | | I | | | | A | 400 | 8022-C3 | CA | 6 | 1 | | DA |
| | | | | | | | | | | | 8022-C4 | CA | 20 | 1 | | DA |
| | | | | | | | | | | | 8022-C5 | CA | 9 | 1 | | DA |

| 2. PROPRIETATEA / POSESIA | | | | | | | | | | | | | |
|--------------------------------|------------|---------|--------------------|--|------------|---|---------------------|------------------|--------------|------------------|------------------|-------------------------------|--|
| Titularul dreptului / posesiei | | | Data nașterii/ CUI | Domiciliu/ Sediul | Cota parte | Identif. entitate asociată | Cotă parte teren UI | Mod de dobândire | Act juridic | | | Obs. privitoare la proprietar | |
| Nume / Denumire | Iniț. tată | Prenume | | | | | | | Tip act | Nr. act / data | Emitent | | |
| MOSOIU | | MARIEA | 29.08.1941 | Jud. Ialomița Com. Gheorghe Doja Loc. Neidentificată Cod poștal 927125 | 1/2 | 8022, 8022-C1, 8022-C2, 8022-C3, 8022-C4, 8022-C5 | | Lege | Act notarial | 240 / 21.12.2006 | BNP PAUN MARIANA | | |
| MOSOIU | | MARIEA | 29.08.1941 | Jud. Ialomița Com. Gheorghe Doja Loc. Neidentificată Cod poștal 927125 | 1/8 | 8022, 8022-C1, 8022-C2, 8022-C3, 8022-C4, 8022-C5 | | Succesiune | Act notarial | 240 / 21.12.2006 | BNP PAUN MARIANA | | |
| MOSOIU | | MONICA | 16.12.1968 | Jud. Ialomița Com. Gheorghe Doja Loc. Neidentificată Cod poștal 927125 | 3/8 | 8022, 8022-C1, 8022-C2, 8022-C3, 8022-C4, 8022-C5 | | Succesiune | Act notarial | 240 / 21.12.2006 | BNP PAUN MARIANA | | |

| 3. SARCINI / DEZMEMBRĂMINTE | | | | | | | |
|-----------------------------|------------|---------|--------------------|-------------------|--|------------|----------------------------|
| Titular | | | Data nașterii/ CUI | Domiciliu/ Sediul | Tipul sarcinii sau al dezmembrămintelor dreptului de proprietate | Cota parte | Identif. entitate asociată |
| Nume / Denumire | Iniț. tată | Prenume | | | | | |
| | | | | | | | |

| 4. NOTĂRI, PROCESE, INTERDICȚII | 5. OBSERVAȚII |
|---------------------------------|---------------|
| | |



| Tipul notării | Tip act | Nr. act / data | Emitent | Identificator entitate asociată | Imobil împrejmuit / neîmprejmuit Împrejmuit | Imobil contestat / necontestat | Alte observații |
|---------------|---------|----------------|---------|---------------------------------|--|--------------------------------|-----------------|
| | | | | | | | |



REGISTRUL CADASTRAL AL IMOBILELOR

Anexa nr. 2

UAT Gheorghe Doja

Zonă cooperativizată/necooperativizată (Co)

Sector cadastral nr. 11

| 1. DESCRIEREA IMOBILULUI | | | | | | | | | | | | | | | | |
|--------------------------|--|---------------|--------|-------------------------|------------------------------|----------|-----------|-------------|---------------------|------------------------|---------------------------|----------------------|---------------------------|--------------|--------|-------------------------|
| DATE TEREN | | | | | | | | | | | DATE CONSTRUCȚII | | | | | |
| Identificator teren | Adresă imobil | Nr. cadastral | Nr. CF | Suprafața măsurată (mp) | Intravilan/ Extravilan (I/E) | Nr. top. | Nr. tarla | Nr. parcelă | Categorie folosință | Suprafața parcelă (mp) | Identificator construcție | Cod grupă destinație | Suprafața construită (mp) | Nr. niveluri | Nr. CF | Constr. cu acte (DA/NU) |
| 8023 | Jud. Ialomița, UAT Gheorghe Doja, Intravilan, Loc. Gheorghe Doja | | | 1 | I | | | | CC | 1 | 8023-C1 | CIE | 1 | 1 | | DA |

| 2. PROPRIETATEA / POESIA | | | | | | | | | | | | | |
|--------------------------------|------------|---------|--------------------|--|------------|----------------------------|---------------------|------------------|--------------|------------------|----------------------|-------------------------------|--|
| Titularul dreptului / posesiei | | | Data nașterii/ CUI | Domiciliu/ Sediul | Cota parte | Identif. entitate asociată | Cotă parte teren UI | Mod de dobândire | Act juridic | | | Obs. privitoare la proprietar | |
| Nume / Denumire | Iniț. tată | Prenume | | | | | | | Tip act | Nr. act / data | Emitent | | |
| STATUL ROMAN | | | 999999999999999 | Jud. Ialomița Com. Gheorghe Doja Cod poștal 927125 | 1/1 | 8023, 8023-C1 | | Lege | Act normativ | 123 / 10.07.2012 | PARLAMENTUL ROMANIEI | | |

| 3. SARCINI / DEZMEMBRĂMINTE | | | | | | | | | | | | | |
|-----------------------------|------------|---------|--------------------|-------------------|--|------------|----------------------------|-------------|----------------|---------|-----------------|------------|--|
| Titular | | | Data nașterii/ CUI | Domiciliu/ Sediul | Tipul sarcinii sau al dezmembrămintelor dreptului de proprietate | Cota parte | Identif. entitate asociată | Act juridic | | | Valoare ipotecă | Tip monedă | |
| Nume / Denumire | Iniț. tată | Prenume | | | | | | Tip act | Nr. act / data | Emitent | | | |
| | | | | | | | | | | | | | |

| 4. NOTĂRI, PROCESE, INTERDICȚII | | | | | 5. OBSERVAȚII | | |
|---------------------------------|---------|----------------|---------|---------------------------------|----------------------------------|--------------------------------|-----------------|
| Tipul notării | Tip act | Nr. act / data | Emitent | Identificator entitate asociată | Imobil împrejmuit / neîmprejmuit | Imobil contestat / necontestat | Alte observații |
| | | | | | Neîmprejmuit | | |



REGISTRUL CADASTRAL AL IMOBILELOR

Anexa nr. 2

UAT Gheorghe Doja

Zonă cooperativizată/necooperativizată (Co)

Sector cadastral nr. 11

| 1. DESCRIEREA IMOBILULUI | | | | | | | | | | | | | | | | |
|--------------------------|--|---------------|--------|-------------------------|------------------------------|----------|-----------|-------------|---------------------|------------------------|---------------------------|----------------------|---------------------------|--------------|--------|-------------------------|
| DATE TEREN | | | | | | | | | | | DATE CONSTRUCȚII | | | | | |
| Identificator teren | Adresă imobil | Nr. cadastral | Nr. CF | Suprafața măsurată (mp) | Intravilan/ Extravilan (I/E) | Nr. top. | Nr. tarla | Nr. parcelă | Categorie folosință | Suprafața parcelă (mp) | Identificator construcție | Cod grupă destinație | Suprafața construită (mp) | Nr. niveluri | Nr. CF | Constr. cu acte (DA/NU) |
| 8024 | Jud. Ialomița, UAT Gheorghe Doja, Intravilan, Loc. Gheorghe Doja | | | 1 | I | | | | CC | 1 | 8024-C1 | CIE | 1 | 1 | | DA |

| 2. PROPRIETATEA / POESIA | | | | | | | | | | | | | |
|--------------------------------|------------|---------|--------------------|--|------------|----------------------------|---------------------|------------------|--------------|------------------|----------------------|-------------------------------|--|
| Titularul dreptului / posesiei | | | Data nașterii/ CUI | Domiciliu/ Sediul | Cota parte | Identif. entitate asociată | Cotă parte teren UI | Mod de dobândire | Act juridic | | | Obs. privitoare la proprietar | |
| Nume / Denumire | Iniț. tată | Prenume | | | | | | | Tip act | Nr. act / data | Emitent | | |
| STATUL ROMAN | | | 999999999999999 | Jud. Ialomița Com. Gheorghe Doja Cod poștal 927125 | 1/1 | 8024, 8024-C1 | | Lege | Act normativ | 123 / 10.07.2012 | PARLAMENTUL ROMANIEI | | |

| 3. SARCINI / DEZMEMBRĂMINTE | | | | | | | | | | | | | |
|-----------------------------|------------|---------|--------------------|-------------------|--|------------|----------------------------|-------------|----------------|---------|-----------------|------------|--|
| Titular | | | Data nașterii/ CUI | Domiciliu/ Sediul | Tipul sarcinii sau al dezmembrămintelor dreptului de proprietate | Cota parte | Identif. entitate asociată | Act juridic | | | Valoare ipotecă | Tip monedă | |
| Nume / Denumire | Iniț. tată | Prenume | | | | | | Tip act | Nr. act / data | Emitent | | | |
| | | | | | | | | | | | | | |

| 4. NOTĂRI, PROCESE, INTERDICȚII | | | | | 5. OBSERVAȚII | | | |
|---------------------------------|---------|----------------|---------|---------------------------------|----------------------------------|--------------------------------|-----------------|--|
| Tipul notării | Tip act | Nr. act / data | Emitent | Identificator entitate asociată | Imobil împrejmuit / neîmprejmuit | Imobil contestat / necontestat | Alte observații | |
| | | | | | Neîmprejmuit | | | |



REGISTRUL CADASTRAL AL IMOBILELOR

Anexa nr. 2

UAT Gheorghe Doja

Zonă cooperativizată/necooperativizată (Co)

Sector cadastral nr. 11

| 1. DESCRIEREA IMOBILULUI | | | | | | | | | | | | | | | | |
|--------------------------|--|---------------|--------|-------------------------|------------------------------|----------|-----------|-------------|---------------------|------------------------|---------------------------|----------------------|---------------------------|--------------|--------|-------------------------|
| DATE TEREN | | | | | | | | | | DATE CONSTRUCȚII | | | | | | |
| Identificator teren | Adresă imobil | Nr. cadastral | Nr. CF | Suprafața măsurată (mp) | Intravilan/ Extravilan (I/E) | Nr. top. | Nr. tarla | Nr. parcelă | Categorie folosință | Suprafața parcelă (mp) | Identificator construcție | Cod grupă destinație | Suprafața construită (mp) | Nr. niveluri | Nr. CF | Constr. cu acte (DA/NU) |
| 8025 | Jud. Ialomița, UAT Gheorghe Doja, Intravilan, Loc. Gheorghe Doja | | | 1 | I | | | | CC | 1 | 8025-C1 | CIE | 1 | 1 | | DA |

| 2. PROPRIETATEA / POESIA | | | | | | | | | | | | |
|--------------------------------|------------|---------|--------------------|--|------------|----------------------------|---------------------|------------------|--------------|------------------|----------------------|-------------------------------|
| Titularul dreptului / posesiei | | | Data nașterii/ CUI | Domiciliu/ Sediul | Cota parte | Identif. entitate asociată | Cotă parte teren UI | Mod de dobândire | Act juridic | | | Obs. privitoare la proprietar |
| Nume / Denumire | Iniț. tată | Prenume | | | | | | | Tip act | Nr. act / data | Emitent | |
| STATUL ROMAN | | | 999999999999999 | Jud. Ialomița Com. Gheorghe Doja Cod poștal 927125 | 1/1 | 8025, 8025-C1 | | Lege | Act normativ | 123 / 10.07.2012 | PARLAMENTUL ROMANIEI | |

| 3. SARCINI / DEZMEMBRĂMINTE | | | | | | | | | | | | |
|-----------------------------|------------|---------|--------------------|-------------------|--|------------|----------------------------|-------------|----------------|---------|-----------------|------------|
| Titular | | | Data nașterii/ CUI | Domiciliu/ Sediul | Tipul sarcinii sau al dezmembrămintelor dreptului de proprietate | Cota parte | Identif. entitate asociată | Act juridic | | | Valoare ipotecă | Tip monedă |
| Nume / Denumire | Iniț. tată | Prenume | | | | | | Tip act | Nr. act / data | Emitent | | |
| | | | | | | | | | | | | |

| 4. NOTĂRI, PROCESE, INTERDICȚII | | | | | 5. OBSERVAȚII | | |
|---------------------------------|---------|----------------|---------|---------------------------------|----------------------------------|--------------------------------|-----------------|
| Tipul notării | Tip act | Nr. act / data | Emitent | Identificator entitate asociată | Imobil împrejmuit / neîmprejmuit | Imobil contestat / necontestat | Alte observații |
| | | | | | Neîmprejmuit | | |



REGISTRUL CADASTRAL AL IMOBILELOR

Anexa nr. 2

UAT Gheorghe Doja

Zonă cooperativizată/necooperativizată (Co)

Sector cadastral nr. 11

| 1. DESCRIEREA IMOBILULUI | | | | | | | | | | | | | | | | |
|--------------------------|---|---------------|--------|-------------------------|------------------------------|----------|-----------|-------------|---------------------|------------------------|---------------------------|----------------------|---------------------------|--------------|--------|-------------------------|
| DATE TEREN | | | | | | | | | | | DATE CONSTRUCȚII | | | | | |
| Identificator teren | Adresă imobil | Nr. cadastral | Nr. CF | Suprafața măsurată (mp) | Intravilan/ Extravilan (I/E) | Nr. top. | Nr. tarla | Nr. parcelă | Categorie folosință | Suprafața parcelă (mp) | Identificator construcție | Cod grupă destinație | Suprafața construită (mp) | Nr. niveluri | Nr. CF | Constr. cu acte (DA/NU) |
| 8026 | Jud. Ialomița, UAT Gheorghe Doja, Intravilan, Loc. Gheorghe Doja, Str. Mosoiu, nr. 46 | | | 798 | I | | | | CC | 598 | 8026-C1 | CL | 92 | 1 | | DA |
| | | | | | I | | | | A | 70 | 8026-C2 | CA | 27 | 1 | | DA |
| | | | | | I | | | | A | 130 | 8026-C3 | CA | 20 | 1 | | DA |

| 2. PROPRIETATEA / POESIA | | | | | | | | | | | | | |
|--------------------------------|------------|---------|--------------------|--|------------|----------------------------|---------------------|------------------|-------------------|---------------------|----------------------------|-------------------------------|--|
| Titularul dreptului / posesiei | | | Data nașterii/ CUI | Domiciliu/ Sediul | Cota parte | Identif. entitate asociată | Cotă parte teren UI | Mod de dobândire | Act juridic | | | Obs. privitoare la proprietar | |
| Nume / Denumire | Iniț. tată | Prenume | | | | | | | Tip act | Nr. act / data | Emitent | | |
| RENTEA | | VASILE | 20.11.1950 | Jud. Ialomița Com. Gheorghe Doja Loc. Neidentificată Cod poștal 927125 | 1/1 | 8026 | | Reconstituire | Act administrativ | 062936 / 03.12.1993 | COMISIA JUDETEANA IALOMITA | | |
| RENTEA | | VASILE | 20.11.1950 | Jud. Ialomița Com. Gheorghe Doja Loc. Neidentificată Cod poștal 927125 | 1/1 | 8026-C1, 8026-C2, 8026-C3 | | Lege | Act administrativ | 1000 / 13.03.2024 | PRIMARIA GHEORGHE DOJA | | |

| 3. SARCINI / DEZMEMBRĂMINTE | | | | | | | | | | | | | |
|-----------------------------|------------|---------|--------------------|-------------------|--|------------|----------------------------|-------------|----------------|---------|-----------------|------------|--|
| Titular | | | Data nașterii/ CUI | Domiciliu/ Sediul | Tipul sarcinii sau al dezmembrămintelor dreptului de proprietate | Cota parte | Identif. entitate asociată | Act juridic | | | Valoare ipotecă | Tip monedă | |
| Nume / Denumire | Iniț. tată | Prenume | | | | | | Tip act | Nr. act / data | Emitent | | | |
| | | | | | | | | | | | | | |

| 4. NOTĂRI, PROCESE, INTERDICȚII | | | | | 5. OBSERVAȚII | | |
|---------------------------------|---------|----------------|---------|---------------------------------|----------------------------------|--------------------------------|-----------------|
| Tipul notării | Tip act | Nr. act / data | Emitent | Identificator entitate asociată | Imobil împrejmuit / neîmprejmuit | Imobil contestat / necontestat | Alte observații |
| | | | | | Împrejmuit | | |



REGISTRUL CADASTRAL AL IMOBILELOR

Anexa nr. 2

UAT Gheorghe Doja

Zonă cooperativizată/necooperativizată (Co)

Sector cadastral nr. 11

| 1. DESCRIEREA IMOBILULUI | | | | | | | | | | | | | | | | |
|--------------------------|---|---------------|--------|-------------------------|------------------------------|----------|-----------|-------------|---------------------|------------------------|---------------------------|----------------------|---------------------------|--------------|--------|-------------------------|
| DATE TEREN | | | | | | | | | | | DATE CONSTRUCȚII | | | | | |
| Identificator teren | Adresă imobil | Nr. cadastral | Nr. CF | Suprafața măsurată (mp) | Intravilan/ Extravilan (I/E) | Nr. top. | Nr. tarla | Nr. parcelă | Categorie folosință | Suprafața parcelă (mp) | Identificator construcție | Cod grupă destinație | Suprafața construită (mp) | Nr. niveluri | Nr. CF | Constr. cu acte (DA/NU) |
| 8027 | Jud. Ialomița, UAT Gheorghe Doja, Intravilan, Loc. Gheorghe Doja, Str. Mosoiu, nr. 67 | | | 976 | I | | | | CC | 250 | 8027-C1 | CL | 68 | 1 | | DA |
| | | | | | I | | | A | 726 | 8027-C2 | CA | 31 | 1 | | DA | |

| 2. PROPRIETATEA / POSESIA | | | | | | | | | | | | | |
|--------------------------------|------------|---------------|--------------------|--|------------|----------------------------|---------------------|------------------|-------------------|-------------------|------------------------|-------------------------------|--|
| Titularul dreptului / posesiei | | | Data nașterii/ CUI | Domiciliu/ Sediul | Cota parte | Identif. entitate asociată | Cotă parte teren UI | Mod de dobândire | Act juridic | | | Obs. privitoare la proprietar | |
| Nume / Denumire | Iniț. tată | Prenume | | | | | | | Tip act | Nr. act / data | Emitent | | |
| UAT GHEORGHE DOJA | | | 4365115 | Jud. Ialomița Com. Gheorghe Doja Cod poștal 927125 | 1/1 | 8027 | | Lege | Act administrativ | 1283 / 01.04.2024 | PRIMARIA GHEORGHE DOJA | | |
| NEIDENTIFICAT | | NEIDENTIFICAT | | Jud. Ialomița Com. Gheorghe Doja Loc. Neidentificată Cod poștal 999999 | 1/1 | 8027-C1, 8027-C2 | | Lege | Act administrativ | 1000 / 13.03.2024 | PRIMARIA GHEORGHE DOJA | | |

| 3. SARCINI / DEZMEMBRĂMINTE | | | | | | | | | | | | | |
|-----------------------------|------------|---------|--------------------|-------------------|--|------------|----------------------------|-------------|----------------|---------|-----------------|------------|--|
| Titular | | | Data nașterii/ CUI | Domiciliu/ Sediul | Tipul sarcinii sau al dezmembrămintelor dreptului de proprietate | Cota parte | Identif. entitate asociată | Act juridic | | | Valoare ipotecă | Tip monedă | |
| Nume / Denumire | Iniț. tată | Prenume | | | | | | Tip act | Nr. act / data | Emitent | | | |
| | | | | | | | | | | | | | |

| 4. NOTĂRI, PROCESE, INTERDICȚII | | | | | 5. OBSERVAȚII | | |
|---------------------------------|---------|----------------|---------|---------------------------------|----------------------------------|--------------------------------|-----------------|
| Tipul notării | Tip act | Nr. act / data | Emitent | Identificator entitate asociată | Imobil împrejmuit / neîmprejmuit | Imobil contestat / necontestat | Alte observații |
| | | | | | Împrejmuit | | |



REGISTRUL CADASTRAL AL IMOBILELOR

Anexa nr. 2

UAT Gheorghe Doja

Zonă cooperativizată/necooperativizată (Co)

Sector cadastral nr. 11

| 1. DESCRIEREA IMOBILULUI | | | | | | | | | | | | | | | | |
|--------------------------|--|---------------|--------|-------------------------|------------------------------|----------|-----------|-------------|---------------------|------------------------|---------------------------|----------------------|---------------------------|--------------|--------|-------------------------|
| DATE TEREN | | | | | | | | | | | DATE CONSTRUCȚII | | | | | |
| Identificator teren | Adresă imobil | Nr. cadastral | Nr. CF | Suprafața măsurată (mp) | Intravilan/ Extravilan (I/E) | Nr. top. | Nr. tarla | Nr. parcelă | Categorie folosință | Suprafața parcelă (mp) | Identificator construcție | Cod grupă destinație | Suprafața construită (mp) | Nr. niveluri | Nr. CF | Constr. cu acte (DA/NU) |
| 8028 | Jud. Ialomița, UAT Gheorghe Doja, Intravilan, Loc. Gheorghe Doja, Str. Cofetariei, nr. 65A | 21683 | 21683 | 1005 | I | | | | A | 1005 | | | | | | |

| 2. PROPRIETATEA / POSESIA | | | | | | | | | | | | | |
|--------------------------------|------------|--------------|--------------------|--|------------|----------------------------|---------------------|------------------|--------------|------------------|-----------------------|-------------------------------|--|
| Titularul dreptului / posesiei | | | Data nașterii/ CUI | Domiciliu/ Sediul | Cota parte | Identif. entitate asociată | Cotă parte teren UI | Mod de dobândire | Act juridic | | | Obs. privitoare la proprietar | |
| Nume / Denumire | Iniț. tată | Prenume | | | | | | | Tip act | Nr. act / data | Emitent | | |
| VASILE | | ELENA-LENUTA | 18.04.1970 | Jud. Ialomița Com. Gheorghe Doja Loc. Neidentificată Cod poștal 927125 | 1/1 | 8028 | | Convenție | Act notarial | 960 / 26.11.2020 | Stuparu Costin Marian | | |
| VASILE | | GABRIEL | 05.08.1967 | Jud. Ialomița Com. Gheorghe Doja Cod poștal 927125 | | | | | | | | | |

| 3. SARCINI / DEZMEMBRĂMINTE | | | | | | | | | | | | | |
|-----------------------------|------------|---------|--------------------|-------------------|--|------------|----------------------------|-------------|----------------|---------|-----------------|------------|--|
| Titular | | | Data nașterii/ CUI | Domiciliu/ Sediul | Tipul sarcinii sau al dezmembrămintelor dreptului de proprietate | Cota parte | Identif. entitate asociată | Act juridic | | | Valoare ipotecă | Tip monedă | |
| Nume / Denumire | Iniț. tată | Prenume | | | | | | Tip act | Nr. act / data | Emitent | | | |
| | | | | | | | | | | | | | |

| 4. NOTĂRI, PROCESE, INTERDICȚII | | | | | 5. OBSERVAȚII | | |
|---|--------------|-------------------|-----------------------|---------------------------------|----------------------------------|--------------------------------|-----------------|
| Tipul notării | Tip act | Nr. act / data | Emitent | Identificator entitate asociată | Imobil împrejmuit / neîmprejmuit | Imobil contestat / necontestat | Alte observații |
| Se înființează cartea funciara 21683 a imobilului cu numărul cadastral 21683/Gheorghe Doja, rezultat din dezmembrarea imobilului cu numărul cadastral 21671 înscris în cartea funciara 21671; | Act notarial | 1253 / 22.07.2016 | Stuparu Costin Marian | 8028 | Împrejmuit | | |
| se notează adresa imobilului de la A1, ca fiind str. Cofetariei nr. 65A. | Act notarial | 1254 / 22.07.2016 | Stuparu Costin Marian | 8028 | | | |
| Se notează schimbarea numelui proprietarului tabular de la B6 (2) din STANCIU, în VASILE, urmarea divorțului. | Act notarial | 960 / 26.11.2020 | Stuparu Costin Marian | 8028 | | | |
| Se radiază promisiunea bilaterală de vânzare cumpărare, înscrisă la B3. | Act notarial | 960 / 26.11.2020 | Stuparu Costin Marian | 8028 | | | |



REGISTRUL CADASTRAL AL IMOBILELOR

Anexa nr. 2

UAT Gheorghe Doja

Zonă cooperativizată/necooperativizată (Co)

Sector cadastral nr. 11

| 1. DESCRIEREA IMOBILULUI | | | | | | | | | | | | | | | | |
|--------------------------|---|---------------|--------|-------------------------|------------------------------|----------|-----------|-------------|---------------------|------------------------|---------------------------|----------------------|---------------------------|--------------|--------|-------------------------|
| DATE TEREN | | | | | | | | | | | DATE CONSTRUCȚII | | | | | |
| Identificator teren | Adresă imobil | Nr. cadastral | Nr. CF | Suprafața măsurată (mp) | Intravilan/ Extravilan (I/E) | Nr. top. | Nr. tarla | Nr. parcelă | Categorie folosință | Suprafața parcelă (mp) | Identificator construcție | Cod grupă destinație | Suprafața construită (mp) | Nr. niveluri | Nr. CF | Constr. cu acte (DA/NU) |
| 8029 | Jud. Ialomița, UAT Gheorghe Doja, Intravilan, Loc. Gheorghe Doja, Str. Cofetariei | 28628 | 28628 | 21740 | I | | | | DR | 21740 | | | | | | |

| 2. PROPRIETATEA / POSESIA | | | | | | | | | | | | | |
|--------------------------------|------------|---------|--------------------|--|------------|----------------------------|---------------------|------------------|-------------------|-----------------|--------------------------|-------------------------------|--|
| Titularul dreptului / posesiei | | | Data nașterii/ CUI | Domiciliu/ Sediul | Cota parte | Identif. entitate asociată | Cotă parte teren UI | Mod de dobândire | Act juridic | | | Obs. privitoare la proprietar | |
| Nume / Denumire | Iniț. tată | Prenume | | | | | | | Tip act | Nr. act / data | Emitent | | |
| UAT GHEORGHE DOJA | | | 4365115 | Jud. Ialomița Com. Gheorghe Doja Cod poștal 927125 | 1/1 | 8029 | | Lege | Act administrativ | 38 / 10.06.2021 | CONSILIUL LOCAL GHE DOJA | | |

| 3. SARCINI / DEZMEMBRĂMINTE | | | | | | | | | | | | |
|-----------------------------|------------|---------|--------------------|-------------------|--|------------|----------------------------|-------------|----------------|---------|-----------------|------------|
| Titular | | | Data nașterii/ CUI | Domiciliu/ Sediul | Tipul sarcinii sau al dezmembrămintelor dreptului de proprietate | Cota parte | Identif. entitate asociată | Act juridic | | | Valoare ipotecă | Tip monedă |
| Nume / Denumire | Iniț. tată | Prenume | | | | | | Tip act | Nr. act / data | Emitent | | |
| | | | | | | | | | | | | |

| 4. NOTĂRI, PROCESE, INTERDICȚII | | | | | 5. OBSERVAȚII | | |
|---------------------------------|---------|----------------|---------|---------------------------------|----------------------------------|--------------------------------|-----------------|
| Tipul notării | Tip act | Nr. act / data | Emitent | Identificator entitate asociată | Imobil împrejmuit / neîmprejmuit | Imobil contestat / necontestat | Alte observații |
| | | | | | Neîmprejmuit | | |



REGISTRUL CADASTRAL AL IMOBILELOR

Anexa nr. 2

UAT Gheorghe Doja

Zonă cooperativizată/necooperativizată (Co)

Sector cadastral nr. 11

| 1. DESCRIEREA IMOBILULUI | | | | | | | | | | | | | | | | |
|--------------------------|---|---------------|--------|-------------------------|------------------------------|----------|-----------|-------------|---------------------|------------------------|---------------------------|----------------------|---------------------------|--------------|--------|-------------------------|
| DATE TEREN | | | | | | | | | | | DATE CONSTRUCȚII | | | | | |
| Identificator teren | Adresă imobil | Nr. cadastral | Nr. CF | Suprafața măsurată (mp) | Intravilan/ Extravilan (I/E) | Nr. top. | Nr. tarla | Nr. parcelă | Categorie folosință | Suprafața parcelă (mp) | Identificator construcție | Cod grupă destinație | Suprafața construită (mp) | Nr. niveluri | Nr. CF | Constr. cu acte (DA/NU) |
| 8030 | Jud. Ialomița, UAT Gheorghe Doja, Intravilan, Loc. Gheorghe Doja, Str. Mosoiu | 28588 | 28588 | 8872 | I | | | | DR | 8872 | | | | | | |

| 2. PROPRIETATEA / POESIA | | | | | | | | | | | | | |
|--------------------------------|------------|---------|--------------------|--|------------|----------------------------|---------------------|------------------|-------------------|-----------------|-------------------------|-------------------------------|--|
| Titularul dreptului / posesiei | | | Data nașterii/ CUI | Domiciliu/ Sediul | Cota parte | Identif. entitate asociată | Cotă parte teren UI | Mod de dobândire | Act juridic | | | Obs. privitoare la proprietar | |
| Nume / Denumire | Iniț. tată | Prenume | | | | | | | Tip act | Nr. act / data | Emitent | | |
| UAT GHEORGHE DOJA | | | 4365115 | Jud. Ialomița Com. Gheorghe Doja Cod poștal 927125 | 1/1 | 8030 | | Lege | Act administrativ | 28 / 15.06.2011 | CONSILIUL LOCAL GH DOJA | | |

| 3. SARCINI / DEZMEMBRĂMINTE | | | | | | | | | | | | | |
|-----------------------------|------------|---------|--------------------|-------------------|--|------------|----------------------------|-------------|----------------|---------|-----------------|------------|--|
| Titular | | | Data nașterii/ CUI | Domiciliu/ Sediul | Tipul sarcinii sau al dezmembrămintelor dreptului de proprietate | Cota parte | Identif. entitate asociată | Act juridic | | | Valoare ipotecă | Tip monedă | |
| Nume / Denumire | Iniț. tată | Prenume | | | | | | Tip act | Nr. act / data | Emitent | | | |
| | | | | | | | | | | | | | |

| 4. NOTĂRI, PROCESE, INTERDICȚII | | | | | 5. OBSERVAȚII | | |
|---------------------------------|---------|----------------|---------|---------------------------------|----------------------------------|--------------------------------|-----------------|
| Tipul notării | Tip act | Nr. act / data | Emitent | Identificator entitate asociată | Imobil împrejmuit / neîmprejmuit | Imobil contestat / necontestat | Alte observații |
| | | | | | Neîmprejmuit | | |



REGISTRUL CADASTRAL AL IMOBILELOR

Anexa nr. 2

UAT Gheorghe Doja

Zonă cooperativizată/necooperativizată (Co)

Sector cadastral nr. 11

| 1. DESCRIEREA IMOBILULUI | | | | | | | | | | | | | | | | |
|--------------------------|--|---------------|--------|-------------------------|------------------------------|----------|-----------|-------------|---------------------|------------------------|---------------------------|----------------------|---------------------------|--------------|--------|-------------------------|
| DATE TEREN | | | | | | | | | | | DATE CONSTRUCȚII | | | | | |
| Identificator teren | Adresă imobil | Nr. cadastral | Nr. CF | Suprafața măsurată (mp) | Intravilan/ Extravilan (I/E) | Nr. top. | Nr. tarla | Nr. parcelă | Categorie folosință | Suprafața parcelă (mp) | Identificator construcție | Cod grupă destinație | Suprafața construită (mp) | Nr. niveluri | Nr. CF | Constr. cu acte (DA/NU) |
| 8031 | Jud. Ialomița, UAT Gheorghe Doja, Intravilan, Loc. Gheorghe Doja | | | 1 | I | | | | CC | 1 | 8031-C1 | CIE | 1 | 1 | | DA |

| 2. PROPRIETATEA / POSESIA | | | | | | | | | | | | | |
|--------------------------------|------------|---------|--------------------|--|------------|----------------------------|---------------------|------------------|--------------|------------------|----------------------|-------------------------------|--|
| Titularul dreptului / posesiei | | | Data nașterii/ CUI | Domiciliu/ Sediul | Cota parte | Identif. entitate asociată | Cotă parte teren UI | Mod de dobândire | Act juridic | | | Obs. privitoare la proprietar | |
| Nume / Denumire | Iniț. tată | Prenume | | | | | | | Tip act | Nr. act / data | Emitent | | |
| STATUL ROMAN | | | 999999999999 | Jud. Ialomița Com. Gheorghe Doja Loc. Neidentificată Cod poștal 927125 | 1/1 | 8031, 8031-C1 | | Lege | Act normativ | 123 / 10.07.2012 | PARLAMENTUL ROMANIEI | | |

| 3. SARCINI / DEZMEMBRĂMINTE | | | | | | | | | | | | | |
|-----------------------------|------------|---------|--------------------|-------------------|--|------------|----------------------------|-------------|----------------|---------|-----------------|------------|--|
| Titular | | | Data nașterii/ CUI | Domiciliu/ Sediul | Tipul sarcinii sau al dezmembrămintelor dreptului de proprietate | Cota parte | Identif. entitate asociată | Act juridic | | | Valoare ipotecă | Tip monedă | |
| Nume / Denumire | Iniț. tată | Prenume | | | | | | Tip act | Nr. act / data | Emitent | | | |
| | | | | | | | | | | | | | |

| 4. NOTĂRI, PROCESE, INTERDICȚII | | | | | 5. OBSERVAȚII | | |
|---------------------------------|---------|----------------|---------|---------------------------------|----------------------------------|--------------------------------|-----------------|
| Tipul notării | Tip act | Nr. act / data | Emitent | Identificator entitate asociată | Imobil împrejmuit / neîmprejmuit | Imobil contestat / necontestat | Alte observații |
| | | | | | Neîmprejmuit | | |



REGISTRUL CADASTRAL AL IMOBILELOR

Anexa nr. 2

UAT Gheorghe Doja

Zonă cooperativizată/necooperativizată (Co)

Sector cadastral nr. 11

| 1. DESCRIEREA IMOBILULUI | | | | | | | | | | | | | | | | |
|--------------------------|--|---------------|--------|-------------------------|------------------------------|----------|-----------|-------------|---------------------|------------------------|---------------------------|----------------------|---------------------------|--------------|--------|-------------------------|
| DATE TEREN | | | | | | | | | | | DATE CONSTRUCȚII | | | | | |
| Identificator teren | Adresă imobil | Nr. cadastral | Nr. CF | Suprafața măsurată (mp) | Intravilan/ Extravilan (I/E) | Nr. top. | Nr. tarla | Nr. parcelă | Categorie folosință | Suprafața parcelă (mp) | Identificator construcție | Cod grupă destinație | Suprafața construită (mp) | Nr. niveluri | Nr. CF | Constr. cu acte (DA/NU) |
| 8032 | Jud. Ialomița, UAT Gheorghe Doja, Intravilan, Loc. Gheorghe Doja | | | 1 | I | | | | CC | 1 | 8032-C1 | CIE | 1 | 1 | | DA |

| 2. PROPRIETATEA / POESIA | | | | | | | | | | | | |
|--------------------------------|------------|---------|--------------------|--|------------|----------------------------|---------------------|------------------|--------------|------------------|----------------------|-------------------------------|
| Titularul dreptului / posesiei | | | Data nașterii/ CUI | Domiciliu/ Sediul | Cota parte | Identif. entitate asociată | Cotă parte teren UI | Mod de dobândire | Act juridic | | | Obs. privitoare la proprietar |
| Nume / Denumire | Iniț. tată | Prenume | | | | | | | Tip act | Nr. act / data | Emitent | |
| STATUL ROMAN | | | 999999999999999 | Jud. Ialomița Com. Gheorghe Doja Cod poștal 927125 | 1/1 | 8032, 8032-C1 | | Lege | Act normativ | 123 / 10.07.2012 | PARLAMENTUL ROMANIEI | |

| 3. SARCINI / DEZMEMBRĂMINTE | | | | | | | | | | | | |
|-----------------------------|------------|---------|--------------------|-------------------|--|------------|----------------------------|-------------|----------------|---------|-----------------|------------|
| Titular | | | Data nașterii/ CUI | Domiciliu/ Sediul | Tipul sarcinii sau al dezmembrămintelor dreptului de proprietate | Cota parte | Identif. entitate asociată | Act juridic | | | Valoare ipotecă | Tip monedă |
| Nume / Denumire | Iniț. tată | Prenume | | | | | | Tip act | Nr. act / data | Emitent | | |
| | | | | | | | | | | | | |

| 4. NOTĂRI, PROCESE, INTERDICȚII | | | | | 5. OBSERVAȚII | | |
|---------------------------------|---------|----------------|---------|---------------------------------|----------------------------------|--------------------------------|-----------------|
| Tipul notării | Tip act | Nr. act / data | Emitent | Identificator entitate asociată | Imobil împrejmuit / neîmprejmuit | Imobil contestat / necontestat | Alte observații |
| | | | | | Neîmprejmuit | | |



REGISTRUL CADASTRAL AL IMOBILELOR

Anexa nr. 2

UAT Gheorghe Doja

Zonă cooperativizată/necooperativizată (Co)

Sector cadastral nr. 11

| 1. DESCRIEREA IMOBILULUI | | | | | | | | | | | | | | | | |
|--------------------------|--|---------------|--------|-------------------------|------------------------------|----------|-----------|-------------|---------------------|------------------------|---------------------------|----------------------|---------------------------|--------------|--------|-------------------------|
| DATE TEREN | | | | | | | | | | | DATE CONSTRUCȚII | | | | | |
| Identificator teren | Adresă imobil | Nr. cadastral | Nr. CF | Suprafața măsurată (mp) | Intravilan/ Extravilan (I/E) | Nr. top. | Nr. tarla | Nr. parcelă | Categorie folosință | Suprafața parcelă (mp) | Identificator construcție | Cod grupă destinație | Suprafața construită (mp) | Nr. niveluri | Nr. CF | Constr. cu acte (DA/NU) |
| 8033 | Jud. Ialomița, UAT Gheorghe Doja, Intravilan, Loc. Gheorghe Doja | | | 1 | I | | | | CC | 1 | 8033-C1 | CIE | 1 | 1 | | DA |

| 2. PROPRIETATEA / POESIA | | | | | | | | | | | | | |
|--------------------------------|------------|---------|--------------------|--|------------|----------------------------|---------------------|------------------|--------------|------------------|----------------------|-------------------------------|--|
| Titularul dreptului / posesiei | | | Data nașterii/ CUI | Domiciliu/ Sediul | Cota parte | Identif. entitate asociată | Cotă parte teren UI | Mod de dobândire | Act juridic | | | Obs. privitoare la proprietar | |
| Nume / Denumire | Iniț. tată | Prenume | | | | | | | Tip act | Nr. act / data | Emitent | | |
| STATUL ROMAN | | | 999999999999999 | Jud. Ialomița Com. Gheorghe Doja Cod poștal 927125 | 1/1 | 8033, 8033-C1 | | Lege | Act normativ | 123 / 10.07.2012 | PARLAMENTUL ROMANIEI | | |

| 3. SARCINI / DEZMEMBRĂMINTE | | | | | | | | | | | | | |
|-----------------------------|------------|---------|--------------------|-------------------|--|------------|----------------------------|-------------|----------------|---------|-----------------|------------|--|
| Titular | | | Data nașterii/ CUI | Domiciliu/ Sediul | Tipul sarcinii sau al dezmembrămintelor dreptului de proprietate | Cota parte | Identif. entitate asociată | Act juridic | | | Valoare ipotecă | Tip monedă | |
| Nume / Denumire | Iniț. tată | Prenume | | | | | | Tip act | Nr. act / data | Emitent | | | |
| | | | | | | | | | | | | | |

| 4. NOTĂRI, PROCESE, INTERDICȚII | | | | | 5. OBSERVAȚII | | |
|---------------------------------|---------|----------------|---------|---------------------------------|----------------------------------|--------------------------------|-----------------|
| Tipul notării | Tip act | Nr. act / data | Emitent | Identificator entitate asociată | Imobil împrejmuit / neîmprejmuit | Imobil contestat / necontestat | Alte observații |
| | | | | | Neîmprejmuit | | |



REGISTRUL CADASTRAL AL IMOBILELOR

Anexa nr. 2

UAT Gheorghe Doja

Zonă cooperativizată/necooperativizată (Co)

Sector cadastral nr. 11

| 1. DESCRIEREA IMOBILULUI | | | | | | | | | | | | | | | | |
|--------------------------|--|---------------|--------|-------------------------|------------------------------|----------|-----------|-------------|---------------------|------------------------|---------------------------|----------------------|---------------------------|--------------|--------|-------------------------|
| DATE TEREN | | | | | | | | | | | DATE CONSTRUCȚII | | | | | |
| Identificator teren | Adresă imobil | Nr. cadastral | Nr. CF | Suprafața măsurată (mp) | Intravilan/ Extravilan (I/E) | Nr. top. | Nr. tarla | Nr. parcelă | Categorie folosință | Suprafața parcelă (mp) | Identificator construcție | Cod grupă destinație | Suprafața construită (mp) | Nr. niveluri | Nr. CF | Constr. cu acte (DA/NU) |
| 8034 | Jud. Ialomița, UAT Gheorghe Doja, Intravilan, Loc. Gheorghe Doja | | | 1 | I | | | | CC | 1 | 8034-C1 | CIE | 1 | 1 | | DA |

| 2. PROPRIETATEA / POESIA | | | | | | | | | | | | | |
|--------------------------------|------------|---------|--------------------|--|------------|----------------------------|---------------------|------------------|--------------|------------------|----------------------|-------------------------------|--|
| Titularul dreptului / posesiei | | | Data nașterii/ CUI | Domiciliu/ Sediul | Cota parte | Identif. entitate asociată | Cotă parte teren UI | Mod de dobândire | Act juridic | | | Obs. privitoare la proprietar | |
| Nume / Denumire | Iniț. tată | Prenume | | | | | | | Tip act | Nr. act / data | Emitent | | |
| STATUL ROMAN | | | 999999999999999 | Jud. Ialomița Com. Gheorghe Doja Cod poștal 927125 | 1/1 | 8034, 8034-C1 | | Lege | Act normativ | 123 / 10.07.2012 | PARLAMENTUL ROMANIEI | | |

| 3. SARCINI / DEZMEMBRĂMINTE | | | | | | | | | | | | | |
|-----------------------------|------------|---------|--------------------|-------------------|--|------------|----------------------------|-------------|----------------|---------|-----------------|------------|--|
| Titular | | | Data nașterii/ CUI | Domiciliu/ Sediul | Tipul sarcinii sau al dezmembrămintelor dreptului de proprietate | Cota parte | Identif. entitate asociată | Act juridic | | | Valoare ipotecă | Tip monedă | |
| Nume / Denumire | Iniț. tată | Prenume | | | | | | Tip act | Nr. act / data | Emitent | | | |
| | | | | | | | | | | | | | |

| 4. NOTĂRI, PROCESE, INTERDICȚII | | | | | 5. OBSERVAȚII | | |
|---------------------------------|---------|----------------|---------|---------------------------------|----------------------------------|--------------------------------|-----------------|
| Tipul notării | Tip act | Nr. act / data | Emitent | Identificator entitate asociată | Imobil împrejmuit / neîmprejmuit | Imobil contestat / necontestat | Alte observații |
| | | | | | Neîmprejmuit | | |



REGISTRUL CADASTRAL AL IMOBILELOR

Anexa nr. 2

UAT Gheorghe Doja

Zonă cooperativizată/necooperativizată (Co)

Sector cadastral nr. 11

| 1. DESCRIEREA IMOBILULUI | | | | | | | | | | | | | | | | |
|--------------------------|--|---------------|--------|-------------------------|------------------------------|----------|-----------|-------------|---------------------|------------------------|---------------------------|----------------------|---------------------------|--------------|--------|-------------------------|
| DATE TEREN | | | | | | | | | | | DATE CONSTRUCȚII | | | | | |
| Identificator teren | Adresă imobil | Nr. cadastral | Nr. CF | Suprafața măsurată (mp) | Intravilan/ Extravilan (I/E) | Nr. top. | Nr. tarla | Nr. parcelă | Categorie folosință | Suprafața parcelă (mp) | Identificator construcție | Cod grupă destinație | Suprafața construită (mp) | Nr. niveluri | Nr. CF | Constr. cu acte (DA/NU) |
| 8035 | Jud. Ialomița, UAT Gheorghe Doja, Intravilan, Loc. Gheorghe Doja | | | 1 | I | | | | CC | 1 | 8035-C1 | CIE | 1 | 1 | | DA |

| 2. PROPRIETATEA / POESIA | | | | | | | | | | | | | |
|--------------------------------|------------|---------|--------------------|--|------------|----------------------------|---------------------|------------------|--------------|------------------|----------------------|-------------------------------|--|
| Titularul dreptului / posesiei | | | Data nașterii/ CUI | Domiciliu/ Sediul | Cota parte | Identif. entitate asociată | Cotă parte teren UI | Mod de dobândire | Act juridic | | | Obs. privitoare la proprietar | |
| Nume / Denumire | Iniț. tată | Prenume | | | | | | | Tip act | Nr. act / data | Emitent | | |
| STATUL ROMAN | | | 999999999999999 | Jud. Ialomița Com. Gheorghe Doja Cod poștal 927125 | 1/1 | 8035, 8035-C1 | | Lege | Act normativ | 123 / 10.07.2012 | PARLAMENTUL ROMANIEI | | |

| 3. SARCINI / DEZMEMBRĂMINTE | | | | | | | | | | | | | |
|-----------------------------|------------|---------|--------------------|-------------------|--|------------|----------------------------|-------------|----------------|---------|-----------------|------------|--|
| Titular | | | Data nașterii/ CUI | Domiciliu/ Sediul | Tipul sarcinii sau al dezmembrămintelor dreptului de proprietate | Cota parte | Identif. entitate asociată | Act juridic | | | Valoare ipotecă | Tip monedă | |
| Nume / Denumire | Iniț. tată | Prenume | | | | | | Tip act | Nr. act / data | Emitent | | | |
| | | | | | | | | | | | | | |

| 4. NOTĂRI, PROCESE, INTERDICȚII | | | | | 5. OBSERVAȚII | | |
|---------------------------------|---------|----------------|---------|---------------------------------|----------------------------------|--------------------------------|-----------------|
| Tipul notării | Tip act | Nr. act / data | Emitent | Identificator entitate asociată | Imobil împrejmuit / neîmprejmuit | Imobil contestat / necontestat | Alte observații |
| | | | | | Neîmprejmuit | | |



REGISTRUL CADASTRAL AL IMOBILELOR

Anexa nr. 2

UAT Gheorghe Doja

Zonă cooperativizată/necooperativizată (Co)

Sector cadastral nr. 11

| 1. DESCRIEREA IMOBILULUI | | | | | | | | | | | | | | | | |
|--------------------------|--|---------------|--------|-------------------------|------------------------------|----------|-----------|-------------|---------------------|------------------------|---------------------------|----------------------|---------------------------|--------------|--------|-------------------------|
| DATE TEREN | | | | | | | | | | | DATE CONSTRUCȚII | | | | | |
| Identificator teren | Adresă imobil | Nr. cadastral | Nr. CF | Suprafața măsurată (mp) | Intravilan/ Extravilan (I/E) | Nr. top. | Nr. tarla | Nr. parcelă | Categorie folosință | Suprafața parcelă (mp) | Identificator construcție | Cod grupă destinație | Suprafața construită (mp) | Nr. niveluri | Nr. CF | Constr. cu acte (DA/NU) |
| 8036 | Jud. Ialomița, UAT Gheorghe Doja, Intravilan, Loc. Gheorghe Doja | | | 1 | I | | | | CC | 1 | 8036-C1 | CIE | 1 | 1 | | DA |

| 2. PROPRIETATEA / POSESIA | | | | | | | | | | | | | |
|--------------------------------|------------|---------|--------------------|--|------------|----------------------------|---------------------|------------------|--------------|------------------|----------------------|-------------------------------|--|
| Titularul dreptului / posesiei | | | Data nașterii/ CUI | Domiciliu/ Sediu | Cota parte | Identif. entitate asociată | Cotă parte teren UI | Mod de dobândire | Act juridic | | | Obs. privitoare la proprietar | |
| Nume / Denumire | Iniț. tată | Prenume | | | | | | | Tip act | Nr. act / data | Emitent | | |
| STATUL ROMAN | | | 999999999999999 | Jud. Ialomița Com. Gheorghe Doja Cod poștal 927125 | 1/1 | 8036, 8036-C1 | | Lege | Act normativ | 123 / 10.07.2012 | PARLAMENTUL ROMANIEI | | |

| 3. SARCINI / DEZMEMBRĂMINTE | | | | | | | | | | | | | |
|-----------------------------|------------|---------|--------------------|------------------|--|------------|----------------------------|-------------|----------------|---------|-----------------|------------|--|
| Titular | | | Data nașterii/ CUI | Domiciliu/ Sediu | Tipul sarcinii sau al dezmembrămintelor dreptului de proprietate | Cota parte | Identif. entitate asociată | Act juridic | | | Valoare ipotecă | Tip monedă | |
| Nume / Denumire | Iniț. tată | Prenume | | | | | | Tip act | Nr. act / data | Emitent | | | |
| | | | | | | | | | | | | | |

| 4. NOTĂRI, PROCESE, INTERDICȚII | | | | | 5. OBSERVAȚII | | |
|---------------------------------|---------|----------------|---------|---------------------------------|----------------------------------|--------------------------------|-----------------|
| Tipul notării | Tip act | Nr. act / data | Emitent | Identificator entitate asociată | Imobil împrejmuit / neîmprejmuit | Imobil contestat / necontestat | Alte observații |
| | | | | | Neîmprejmuit | | |



REGISTRUL CADASTRAL AL IMOBILELOR

Anexa nr. 2

UAT Gheorghe Doja

Zonă cooperativizată/necooperativizată (Co)

Sector cadastral nr. 11

| 1. DESCRIEREA IMOBILULUI | | | | | | | | | | | | | | | | |
|--------------------------|--|---------------|--------|-------------------------|------------------------------|----------|-----------|-------------|---------------------|------------------------|---------------------------|----------------------|---------------------------|--------------|--------|-------------------------|
| DATE TEREN | | | | | | | | | | | DATE CONSTRUCȚII | | | | | |
| Identificator teren | Adresă imobil | Nr. cadastral | Nr. CF | Suprafața măsurată (mp) | Intravilan/ Extravilan (I/E) | Nr. top. | Nr. tarla | Nr. parcelă | Categorie folosință | Suprafața parcelă (mp) | Identificator construcție | Cod grupă destinație | Suprafața construită (mp) | Nr. niveluri | Nr. CF | Constr. cu acte (DA/NU) |
| 8037 | Jud. Ialomița, UAT Gheorghe Doja, Intravilan, Loc. Gheorghe Doja | | | 1 | I | | | | CC | 1 | 8037-C1 | CIE | 1 | 1 | | DA |

| 2. PROPRIETATEA / POESIA | | | | | | | | | | | | | |
|--------------------------------|------------|---------|--------------------|--|------------|----------------------------|---------------------|------------------|--------------|------------------|----------------------|-------------------------------|--|
| Titularul dreptului / posesiei | | | Data nașterii/ CUI | Domiciliu/ Sediul | Cota parte | Identif. entitate asociată | Cotă parte teren UI | Mod de dobândire | Act juridic | | | Obs. privitoare la proprietar | |
| Nume / Denumire | Iniț. tată | Prenume | | | | | | | Tip act | Nr. act / data | Emitent | | |
| STATUL ROMAN | | | 999999999999 | Jud. Ialomița Com. Gheorghe Doja Cod poștal 927125 | 1/1 | 8037, 8037-C1 | | Lege | Act normativ | 123 / 10.07.2012 | PARLAMENTUL ROMANIEI | | |

| 3. SARCINI / DEZMEMBRĂMINTE | | | | | | | | | | | | | |
|-----------------------------|------------|---------|--------------------|-------------------|--|------------|----------------------------|-------------|----------------|---------|-----------------|------------|--|
| Titular | | | Data nașterii/ CUI | Domiciliu/ Sediul | Tipul sarcinii sau al dezmembrămintelor dreptului de proprietate | Cota parte | Identif. entitate asociată | Act juridic | | | Valoare ipotecă | Tip monedă | |
| Nume / Denumire | Iniț. tată | Prenume | | | | | | Tip act | Nr. act / data | Emitent | | | |
| | | | | | | | | | | | | | |

| 4. NOTĂRI, PROCESE, INTERDICȚII | | | | | 5. OBSERVAȚII | | |
|---------------------------------|---------|----------------|---------|---------------------------------|----------------------------------|--------------------------------|-----------------|
| Tipul notării | Tip act | Nr. act / data | Emitent | Identificator entitate asociată | Imobil împrejmuit / neîmprejmuit | Imobil contestat / necontestat | Alte observații |
| | | | | | Neîmprejmuit | | |



REGISTRUL CADASTRAL AL IMOBILELOR

Anexa nr. 2

UAT Gheorghe Doja

Zonă cooperativizată/necooperativizată (Co)

Sector cadastral nr. 11

| 1. DESCRIEREA IMOBILULUI | | | | | | | | | | | | | | | | |
|--------------------------|--|---------------|--------|-------------------------|------------------------------|----------|-----------|-------------|---------------------|------------------------|---------------------------|----------------------|---------------------------|--------------|--------|-------------------------|
| DATE TEREN | | | | | | | | | | | DATE CONSTRUCȚII | | | | | |
| Identificator teren | Adresă imobil | Nr. cadastral | Nr. CF | Suprafața măsurată (mp) | Intravilan/ Extravilan (I/E) | Nr. top. | Nr. tarla | Nr. parcelă | Categorie folosință | Suprafața parcelă (mp) | Identificator construcție | Cod grupă destinație | Suprafața construită (mp) | Nr. niveluri | Nr. CF | Constr. cu acte (DA/NU) |
| 8038 | Jud. Ialomița, UAT Gheorghe Doja, Intravilan, Loc. Gheorghe Doja | | | 1 | I | | | | CC | 1 | 8038-C1 | CIE | 1 | 1 | | DA |

| 2. PROPRIETATEA / POSESIA | | | | | | | | | | | | |
|--------------------------------|------------|---------|--------------------|--|------------|----------------------------|---------------------|------------------|--------------|------------------|----------------------|-------------------------------|
| Titularul dreptului / posesiei | | | Data nașterii/ CUI | Domiciliu/ Sediul | Cota parte | Identif. entitate asociată | Cotă parte teren UI | Mod de dobândire | Act juridic | | | Obs. privitoare la proprietar |
| Nume / Denumire | Iniț. tată | Prenume | | | | | | | Tip act | Nr. act / data | Emitent | |
| STATUL ROMAN | | | 999999999999999 | Jud. Ialomița Com. Gheorghe Doja Cod poștal 927125 | 1/1 | 8038, 8038-C1 | | Lege | Act normativ | 123 / 10.07.2012 | PARLAMENTUL ROMANIEI | |

| 3. SARCINI / DEZMEMBRĂMINTE | | | | | | | | | | | | |
|-----------------------------|------------|---------|--------------------|-------------------|--|------------|----------------------------|-------------|----------------|---------|-----------------|------------|
| Titular | | | Data nașterii/ CUI | Domiciliu/ Sediul | Tipul sarcinii sau al dezmembrămintelor dreptului de proprietate | Cota parte | Identif. entitate asociată | Act juridic | | | Valoare ipotecă | Tip monedă |
| Nume / Denumire | Iniț. tată | Prenume | | | | | | Tip act | Nr. act / data | Emitent | | |
| | | | | | | | | | | | | |

| 4. NOTĂRI, PROCESE, INTERDICȚII | | | | | 5. OBSERVAȚII | | |
|---------------------------------|---------|----------------|---------|---------------------------------|----------------------------------|--------------------------------|-----------------|
| Tipul notării | Tip act | Nr. act / data | Emitent | Identificator entitate asociată | Imobil împrejmuit / neîmprejmuit | Imobil contestat / necontestat | Alte observații |
| | | | | | Neîmprejmuit | | |



REGISTRUL CADASTRAL AL IMOBILELOR

Anexa nr. 2

UAT Gheorghe Doja

Zonă cooperativizată/necooperativizată (Co)

Sector cadastral nr. 11

| 1. DESCRIEREA IMOBILULUI | | | | | | | | | | | | | | | | |
|--------------------------|--|---------------|--------|-------------------------|------------------------------|----------|-----------|-------------|---------------------|------------------------|---------------------------|----------------------|---------------------------|--------------|--------|-------------------------|
| DATE TEREN | | | | | | | | | | | DATE CONSTRUCȚII | | | | | |
| Identificator teren | Adresă imobil | Nr. cadastral | Nr. CF | Suprafața măsurată (mp) | Intravilan/ Extravilan (I/E) | Nr. top. | Nr. tarla | Nr. parcelă | Categorie folosință | Suprafața parcelă (mp) | Identificator construcție | Cod grupă destinație | Suprafața construită (mp) | Nr. niveluri | Nr. CF | Constr. cu acte (DA/NU) |
| 8039 | Jud. Ialomița, UAT Gheorghe Doja, Intravilan, Loc. Gheorghe Doja | | | 1 | I | | | | CC | 1 | 8039-C1 | CIE | 1 | 1 | | DA |

| 2. PROPRIETATEA / POESIA | | | | | | | | | | | | | |
|--------------------------------|------------|---------|--------------------|--|------------|----------------------------|---------------------|------------------|--------------|------------------|----------------------|-------------------------------|--|
| Titularul dreptului / posesiei | | | Data nașterii/ CUI | Domiciliu/ Sediul | Cota parte | Identif. entitate asociată | Cotă parte teren UI | Mod de dobândire | Act juridic | | | Obs. privitoare la proprietar | |
| Nume / Denumire | Iniț. tată | Prenume | | | | | | | Tip act | Nr. act / data | Emitent | | |
| STATUL ROMAN | | | 999999999999 | Jud. Ialomița Com. Gheorghe Doja Cod poștal 927125 | 1/1 | 8039, 8039-C1 | | Lege | Act normativ | 123 / 10.07.2012 | PARLAMENTUL ROMANIEI | | |

| 3. SARCINI / DEZMEMBRĂMINTE | | | | | | | | | | | | | |
|-----------------------------|------------|---------|--------------------|-------------------|--|------------|----------------------------|-------------|----------------|---------|-----------------|------------|--|
| Titular | | | Data nașterii/ CUI | Domiciliu/ Sediul | Tipul sarcinii sau al dezmembrămintelor dreptului de proprietate | Cota parte | Identif. entitate asociată | Act juridic | | | Valoare ipotecă | Tip monedă | |
| Nume / Denumire | Iniț. tată | Prenume | | | | | | Tip act | Nr. act / data | Emitent | | | |
| | | | | | | | | | | | | | |

| 4. NOTĂRI, PROCESE, INTERDICȚII | | | | | 5. OBSERVAȚII | | |
|---------------------------------|---------|----------------|---------|---------------------------------|----------------------------------|--------------------------------|-----------------|
| Tipul notării | Tip act | Nr. act / data | Emitent | Identificator entitate asociată | Imobil împrejmuit / neîmprejmuit | Imobil contestat / necontestat | Alte observații |
| | | | | | Neîmprejmuit | | |



REGISTRUL CADASTRAL AL IMOBILELOR

Anexa nr. 2

UAT Gheorghe Doja

Zonă cooperativizată/necooperativizată (Co)

Sector cadastral nr. 11

| 1. DESCRIEREA IMOBILULUI | | | | | | | | | | | | | | | | |
|--------------------------|--|---------------|--------|-------------------------|------------------------------|----------|-----------|-------------|---------------------|------------------------|---------------------------|----------------------|---------------------------|--------------|--------|-------------------------|
| DATE TEREN | | | | | | | | | | | DATE CONSTRUCȚII | | | | | |
| Identificator teren | Adresă imobil | Nr. cadastral | Nr. CF | Suprafața măsurată (mp) | Intravilan/ Extravilan (I/E) | Nr. top. | Nr. tarla | Nr. parcelă | Categorie folosință | Suprafața parcelă (mp) | Identificator construcție | Cod grupă destinație | Suprafața construită (mp) | Nr. niveluri | Nr. CF | Constr. cu acte (DA/NU) |
| 8040 | Jud. Ialomița, UAT Gheorghe Doja, Intravilan, Loc. Gheorghe Doja | | | 1 | I | | | | CC | 1 | 8040-C1 | CIE | 1 | 1 | | DA |

| 2. PROPRIETATEA / POSESIA | | | | | | | | | | | | | |
|--------------------------------|------------|---------|--------------------|--|------------|----------------------------|---------------------|------------------|--------------|------------------|----------------------|-------------------------------|--|
| Titularul dreptului / posesiei | | | Data nașterii/ CUI | Domiciliu/ Sediul | Cota parte | Identif. entitate asociată | Cotă parte teren UI | Mod de dobândire | Act juridic | | | Obs. privitoare la proprietar | |
| Nume / Denumire | Iniț. tată | Prenume | | | | | | | Tip act | Nr. act / data | Emitent | | |
| STATUL ROMAN | | | 999999999999999 | Jud. Ialomița Com. Gheorghe Doja Cod poștal 927125 | 1/1 | 8040, 8040-C1 | | Lege | Act normativ | 123 / 10.07.2012 | PARLAMENTUL ROMANIEI | | |

| 3. SARCINI / DEZMEMBRĂMINTE | | | | | | | | | | | | | |
|-----------------------------|------------|---------|--------------------|-------------------|--|------------|----------------------------|-------------|----------------|---------|-----------------|------------|--|
| Titular | | | Data nașterii/ CUI | Domiciliu/ Sediul | Tipul sarcinii sau al dezmembrămintelor dreptului de proprietate | Cota parte | Identif. entitate asociată | Act juridic | | | Valoare ipotecă | Tip monedă | |
| Nume / Denumire | Iniț. tată | Prenume | | | | | | Tip act | Nr. act / data | Emitent | | | |
| | | | | | | | | | | | | | |

| 4. NOTĂRI, PROCESE, INTERDICȚII | | | | | 5. OBSERVAȚII | | |
|---------------------------------|---------|----------------|---------|---------------------------------|----------------------------------|--------------------------------|-----------------|
| Tipul notării | Tip act | Nr. act / data | Emitent | Identificator entitate asociată | Imobil împrejmuit / neîmprejmuit | Imobil contestat / necontestat | Alte observații |
| | | | | | Neîmprejmuit | | |



REGISTRUL CADASTRAL AL IMOBILELOR

Anexa nr. 2

UAT Gheorghe Doja

Zonă cooperativizată/necooperativizată (Co)

Sector cadastral nr. 11

| 1. DESCRIEREA IMOBILULUI | | | | | | | | | | | | | | | | |
|--------------------------|--|---------------|--------|-------------------------|------------------------------|----------|-----------|-------------|---------------------|------------------------|---------------------------|----------------------|---------------------------|--------------|--------|-------------------------|
| DATE TEREN | | | | | | | | | | | DATE CONSTRUCȚII | | | | | |
| Identificator teren | Adresă imobil | Nr. cadastral | Nr. CF | Suprafața măsurată (mp) | Intravilan/ Extravilan (I/E) | Nr. top. | Nr. tarla | Nr. parcelă | Categorie folosință | Suprafața parcelă (mp) | Identificator construcție | Cod grupă destinație | Suprafața construită (mp) | Nr. niveluri | Nr. CF | Constr. cu acte (DA/NU) |
| 8041 | Jud. Ialomița, UAT Gheorghe Doja, Intravilan, Loc. Gheorghe Doja | | | 1 | I | | | | CC | 1 | 8041-C1 | CIE | 1 | 1 | | DA |

| 2. PROPRIETATEA / POESIA | | | | | | | | | | | | | |
|--------------------------------|------------|---------|--------------------|--|------------|----------------------------|---------------------|------------------|--------------|------------------|----------------------|-------------------------------|--|
| Titularul dreptului / posesiei | | | Data nașterii/ CUI | Domiciliu/ Sediul | Cota parte | Identif. entitate asociată | Cotă parte teren UI | Mod de dobândire | Act juridic | | | Obs. privitoare la proprietar | |
| Nume / Denumire | Iniț. tată | Prenume | | | | | | | Tip act | Nr. act / data | Emitent | | |
| STATUL ROMAN | | | 999999999999999 | Jud. Ialomița Com. Gheorghe Doja Cod poștal 927125 | 1/1 | 8041, 8041-C1 | | Lege | Act normativ | 123 / 10.07.2012 | PARLAMENTUL ROMANIEI | | |

| 3. SARCINI / DEZMEMBRĂMINTE | | | | | | | | | | | | | |
|-----------------------------|------------|---------|--------------------|-------------------|--|------------|----------------------------|-------------|----------------|---------|-----------------|------------|--|
| Titular | | | Data nașterii/ CUI | Domiciliu/ Sediul | Tipul sarcinii sau al dezmembrămintelor dreptului de proprietate | Cota parte | Identif. entitate asociată | Act juridic | | | Valoare ipotecă | Tip monedă | |
| Nume / Denumire | Iniț. tată | Prenume | | | | | | Tip act | Nr. act / data | Emitent | | | |
| | | | | | | | | | | | | | |

| 4. NOTĂRI, PROCESE, INTERDICȚII | | | | | 5. OBSERVAȚII | | |
|---------------------------------|---------|----------------|---------|---------------------------------|----------------------------------|--------------------------------|-----------------|
| Tipul notării | Tip act | Nr. act / data | Emitent | Identificator entitate asociată | Imobil împrejmuit / neîmprejmuit | Imobil contestat / necontestat | Alte observații |
| | | | | | Neîmprejmuit | | |



REGISTRUL CADASTRAL AL IMOBILELOR

Anexa nr. 2

UAT Gheorghe Doja

Zonă cooperativizată/necooperativizată (Co)

Sector cadastral nr. 11

| 1. DESCRIEREA IMOBILULUI | | | | | | | | | | | | | | | | |
|--------------------------|--|---------------|--------|-------------------------|------------------------------|----------|-----------|-------------|---------------------|------------------------|---------------------------|----------------------|---------------------------|--------------|--------|-------------------------|
| DATE TEREN | | | | | | | | | | | DATE CONSTRUCȚII | | | | | |
| Identificator teren | Adresă imobil | Nr. cadastral | Nr. CF | Suprafața măsurată (mp) | Intravilan/ Extravilan (I/E) | Nr. top. | Nr. tarla | Nr. parcelă | Categorie folosință | Suprafața parcelă (mp) | Identificator construcție | Cod grupă destinație | Suprafața construită (mp) | Nr. niveluri | Nr. CF | Constr. cu acte (DA/NU) |
| 8042 | Jud. Ialomița, UAT Gheorghe Doja, Intravilan, Loc. Gheorghe Doja | | | 1 | I | | | | CC | 1 | 8042-C1 | CIE | 1 | 1 | | DA |

| 2. PROPRIETATEA / POESIA | | | | | | | | | | | | | |
|--------------------------------|------------|---------|--------------------|--|------------|----------------------------|---------------------|------------------|--------------|------------------|----------------------|-------------------------------|--|
| Titularul dreptului / posesiei | | | Data nașterii/ CUI | Domiciliu/ Sediul | Cota parte | Identif. entitate asociată | Cotă parte teren UI | Mod de dobândire | Act juridic | | | Obs. privitoare la proprietar | |
| Nume / Denumire | Iniț. tată | Prenume | | | | | | | Tip act | Nr. act / data | Emitent | | |
| STATUL ROMAN | | | 999999999999999 | Jud. Ialomița Com. Gheorghe Doja Cod poștal 927125 | 1/1 | 8042, 8042-C1 | | Lege | Act normativ | 123 / 10.07.2012 | PARLAMENTUL ROMANIEI | | |

| 3. SARCINI / DEZMEMBRĂMINTE | | | | | | | | | | | | | |
|-----------------------------|------------|---------|--------------------|-------------------|--|------------|----------------------------|-------------|----------------|---------|-----------------|------------|--|
| Titular | | | Data nașterii/ CUI | Domiciliu/ Sediul | Tipul sarcinii sau al dezmembrămintelor dreptului de proprietate | Cota parte | Identif. entitate asociată | Act juridic | | | Valoare ipotecă | Tip monedă | |
| Nume / Denumire | Iniț. tată | Prenume | | | | | | Tip act | Nr. act / data | Emitent | | | |
| | | | | | | | | | | | | | |

| 4. NOTĂRI, PROCESE, INTERDICȚII | | | | | 5. OBSERVAȚII | | |
|---------------------------------|---------|----------------|---------|---------------------------------|----------------------------------|--------------------------------|-----------------|
| Tipul notării | Tip act | Nr. act / data | Emitent | Identificator entitate asociată | Imobil împrejmuit / neîmprejmuit | Imobil contestat / necontestat | Alte observații |
| | | | | | Neîmprejmuit | | |



REGISTRUL CADASTRAL AL IMOBILELOR

Anexa nr. 2

UAT Gheorghe Doja

Zonă cooperativizată/necooperativizată (Co)

Sector cadastral nr. 11

| 1. DESCRIEREA IMOBILULUI | | | | | | | | | | | | | | | | |
|--------------------------|--|---------------|--------|-------------------------|------------------------------|----------|-----------|-------------|---------------------|------------------------|---------------------------|----------------------|---------------------------|--------------|--------|-------------------------|
| DATE TEREN | | | | | | | | | | | DATE CONSTRUCȚII | | | | | |
| Identificator teren | Adresă imobil | Nr. cadastral | Nr. CF | Suprafața măsurată (mp) | Intravilan/ Extravilan (I/E) | Nr. top. | Nr. tarla | Nr. parcelă | Categorie folosință | Suprafața parcelă (mp) | Identificator construcție | Cod grupă destinație | Suprafața construită (mp) | Nr. niveluri | Nr. CF | Constr. cu acte (DA/NU) |
| 8043 | Jud. Ialomița, UAT Gheorghe Doja, Intravilan, Loc. Gheorghe Doja | | | 1 | I | | | | CC | 1 | 8043-C1 | CIE | 1 | 1 | | DA |

| 2. PROPRIETATEA / POESIA | | | | | | | | | | | | | |
|--------------------------------|------------|---------|--------------------|--|------------|----------------------------|---------------------|------------------|--------------|------------------|----------------------|-------------------------------|--|
| Titularul dreptului / posesiei | | | Data nașterii/ CUI | Domiciliu/ Sediul | Cota parte | Identif. entitate asociată | Cotă parte teren UI | Mod de dobândire | Act juridic | | | Obs. privitoare la proprietar | |
| Nume / Denumire | Iniț. tată | Prenume | | | | | | | Tip act | Nr. act / data | Emitent | | |
| STATUL ROMAN | | | 999999999999 | Jud. Ialomița Com. Gheorghe Doja Cod poștal 927125 | 1/1 | 8043, 8043-C1 | | Lege | Act normativ | 123 / 10.07.2012 | PARLAMENTUL ROMANIEI | | |

| 3. SARCINI / DEZMEMBRĂMINTE | | | | | | | | | | | | | |
|-----------------------------|------------|---------|--------------------|-------------------|--|------------|----------------------------|-------------|----------------|---------|-----------------|------------|--|
| Titular | | | Data nașterii/ CUI | Domiciliu/ Sediul | Tipul sarcinii sau al dezmembrămintelor dreptului de proprietate | Cota parte | Identif. entitate asociată | Act juridic | | | Valoare ipotecă | Tip monedă | |
| Nume / Denumire | Iniț. tată | Prenume | | | | | | Tip act | Nr. act / data | Emitent | | | |
| | | | | | | | | | | | | | |

| 4. NOTĂRI, PROCESE, INTERDICȚII | | | | | 5. OBSERVAȚII | | |
|---------------------------------|---------|----------------|---------|---------------------------------|----------------------------------|--------------------------------|-----------------|
| Tipul notării | Tip act | Nr. act / data | Emitent | Identificator entitate asociată | Imobil împrejmuit / neîmprejmuit | Imobil contestat / necontestat | Alte observații |
| | | | | | Neîmprejmuit | | |



REGISTRUL CADASTRAL AL IMOBILELOR

Anexa nr. 2

UAT Gheorghe Doja

Zonă cooperativizată/necooperativizată (Co)

Sector cadastral nr. 11

| 1. DESCRIEREA IMOBILULUI | | | | | | | | | | | | | | | | |
|--------------------------|--|---------------|--------|-------------------------|------------------------------|----------|-----------|-------------|---------------------|------------------------|---------------------------|----------------------|---------------------------|--------------|--------|-------------------------|
| DATE TEREN | | | | | | | | | | | DATE CONSTRUCȚII | | | | | |
| Identificator teren | Adresă imobil | Nr. cadastral | Nr. CF | Suprafața măsurată (mp) | Intravilan/ Extravilan (I/E) | Nr. top. | Nr. tarla | Nr. parcelă | Categorie folosință | Suprafața parcelă (mp) | Identificator construcție | Cod grupă destinație | Suprafața construită (mp) | Nr. niveluri | Nr. CF | Constr. cu acte (DA/NU) |
| 8044 | Jud. Ialomița, UAT Gheorghe Doja, Intravilan, Loc. Gheorghe Doja | | | 1 | I | | | | CC | 1 | 8044-C1 | CIE | 1 | 1 | | DA |

| 2. PROPRIETATEA / POESIA | | | | | | | | | | | | | |
|--------------------------------|------------|---------|--------------------|--|------------|----------------------------|---------------------|------------------|--------------|------------------|----------------------|-------------------------------|--|
| Titularul dreptului / posesiei | | | Data nașterii/ CUI | Domiciliu/ Sediul | Cota parte | Identif. entitate asociată | Cotă parte teren UI | Mod de dobândire | Act juridic | | | Obs. privitoare la proprietar | |
| Nume / Denumire | Iniț. tată | Prenume | | | | | | | Tip act | Nr. act / data | Emitent | | |
| STATUL ROMAN | | | 999999999999 | Jud. Ialomița Com. Gheorghe Doja Cod poștal 927125 | 1/1 | 8044, 8044-C1 | | Lege | Act normativ | 123 / 10.07.2012 | PARLAMENTUL ROMANIEI | | |

| 3. SARCINI / DEZMEMBRĂMINTE | | | | | | | | | | | | | |
|-----------------------------|------------|---------|--------------------|-------------------|--|------------|----------------------------|-------------|----------------|---------|-----------------|------------|--|
| Titular | | | Data nașterii/ CUI | Domiciliu/ Sediul | Tipul sarcinii sau al dezmembrămintelor dreptului de proprietate | Cota parte | Identif. entitate asociată | Act juridic | | | Valoare ipotecă | Tip monedă | |
| Nume / Denumire | Iniț. tată | Prenume | | | | | | Tip act | Nr. act / data | Emitent | | | |
| | | | | | | | | | | | | | |

| 4. NOTĂRI, PROCESE, INTERDICȚII | | | | | 5. OBSERVAȚII | | |
|---------------------------------|---------|----------------|---------|---------------------------------|----------------------------------|--------------------------------|-----------------|
| Tipul notării | Tip act | Nr. act / data | Emitent | Identificator entitate asociată | Imobil împrejmuit / neîmprejmuit | Imobil contestat / necontestat | Alte observații |
| | | | | | Neîmprejmuit | | |



REGISTRUL CADASTRAL AL IMOBILELOR

Anexa nr. 2

UAT Gheorghe Doja

Zonă cooperativizată/necooperativizată (Co)

Sector cadastral nr. 11

| 1. DESCRIEREA IMOBILULUI | | | | | | | | | | | | | | | | |
|--------------------------|--|---------------|--------|-------------------------|------------------------------|----------|-----------|-------------|---------------------|------------------------|---------------------------|----------------------|---------------------------|--------------|--------|-------------------------|
| DATE TEREN | | | | | | | | | | | DATE CONSTRUCȚII | | | | | |
| Identificator teren | Adresă imobil | Nr. cadastral | Nr. CF | Suprafața măsurată (mp) | Intravilan/ Extravilan (I/E) | Nr. top. | Nr. tarla | Nr. parcelă | Categorie folosință | Suprafața parcelă (mp) | Identificator construcție | Cod grupă destinație | Suprafața construită (mp) | Nr. niveluri | Nr. CF | Constr. cu acte (DA/NU) |
| 8045 | Jud. Ialomița, UAT Gheorghe Doja, Intravilan, Loc. Gheorghe Doja | | | 1 | I | | | | CC | 1 | 8045-C1 | CIE | 1 | 1 | | DA |

| 2. PROPRIETATEA / POSESIA | | | | | | | | | | | | | |
|--------------------------------|------------|---------|--------------------|--|------------|----------------------------|---------------------|------------------|--------------|------------------|----------------------|-------------------------------|--|
| Titularul dreptului / posesiei | | | Data nașterii/ CUI | Domiciliu/ Sediul | Cota parte | Identif. entitate asociată | Cotă parte teren UI | Mod de dobândire | Act juridic | | | Obs. privitoare la proprietar | |
| Nume / Denumire | Iniț. tată | Prenume | | | | | | | Tip act | Nr. act / data | Emitent | | |
| STATUL ROMAN | | | 999999999999999 | Jud. Ialomița Com. Gheorghe Doja Cod poștal 927125 | 1/1 | 8045, 8045-C1 | | Lege | Act normativ | 123 / 10.07.2012 | PARLAMENTUL ROMANIEI | | |

| 3. SARCINI / DEZMEMBRĂMINTE | | | | | | | | | | | | | |
|-----------------------------|------------|---------|--------------------|-------------------|--|------------|----------------------------|-------------|----------------|---------|-----------------|------------|--|
| Titular | | | Data nașterii/ CUI | Domiciliu/ Sediul | Tipul sarcinii sau al dezmembrămintelor dreptului de proprietate | Cota parte | Identif. entitate asociată | Act juridic | | | Valoare ipotecă | Tip monedă | |
| Nume / Denumire | Iniț. tată | Prenume | | | | | | Tip act | Nr. act / data | Emitent | | | |
| | | | | | | | | | | | | | |

| 4. NOTĂRI, PROCESE, INTERDICȚII | | | | | 5. OBSERVAȚII | | |
|---------------------------------|---------|----------------|---------|---------------------------------|----------------------------------|--------------------------------|-----------------|
| Tipul notării | Tip act | Nr. act / data | Emitent | Identificator entitate asociată | Imobil împrejmuit / neîmprejmuit | Imobil contestat / necontestat | Alte observații |
| | | | | | Neîmprejmuit | | |



REGISTRUL CADASTRAL AL IMOBILELOR

Anexa nr. 2

UAT Gheorghe Doja

Zonă cooperativizată/necooperativizată (Co)

Sector cadastral nr. 11

| 1. DESCRIEREA IMOBILULUI | | | | | | | | | | | | | | | | |
|--------------------------|--|---------------|--------|-------------------------|------------------------------|----------|-----------|-------------|---------------------|------------------------|---------------------------|----------------------|---------------------------|--------------|--------|-------------------------|
| DATE TEREN | | | | | | | | | | | DATE CONSTRUCȚII | | | | | |
| Identificator teren | Adresă imobil | Nr. cadastral | Nr. CF | Suprafața măsurată (mp) | Intravilan/ Extravilan (I/E) | Nr. top. | Nr. tarla | Nr. parcelă | Categorie folosință | Suprafața parcelă (mp) | Identificator construcție | Cod grupă destinație | Suprafața construită (mp) | Nr. niveluri | Nr. CF | Constr. cu acte (DA/NU) |
| 8046 | Jud. Ialomița, UAT Gheorghe Doja, Intravilan, Loc. Gheorghe Doja | | | 1 | I | | | | CC | 1 | 8046-C1 | CIE | 1 | 1 | | DA |

| 2. PROPRIETATEA / POESIA | | | | | | | | | | | | | |
|--------------------------------|------------|---------|--------------------|--|------------|----------------------------|---------------------|------------------|--------------|------------------|----------------------|-------------------------------|--|
| Titularul dreptului / posesiei | | | Data nașterii/ CUI | Domiciliu/ Sediul | Cota parte | Identif. entitate asociată | Cotă parte teren UI | Mod de dobândire | Act juridic | | | Obs. privitoare la proprietar | |
| Nume / Denumire | Iniț. tată | Prenume | | | | | | | Tip act | Nr. act / data | Emitent | | |
| STATUL ROMAN | | | 999999999999 | Jud. Ialomița Com. Gheorghe Doja Cod poștal 927125 | 1/1 | 8046, 8046-C1 | | Lege | Act normativ | 123 / 10.07.2012 | PARLAMENTUL ROMANIEI | | |

| 3. SARCINI / DEZMEMBRĂMINTE | | | | | | | | | | | | | |
|-----------------------------|------------|---------|--------------------|-------------------|--|------------|----------------------------|-------------|----------------|---------|-----------------|------------|--|
| Titular | | | Data nașterii/ CUI | Domiciliu/ Sediul | Tipul sarcinii sau al dezmembrămintelor dreptului de proprietate | Cota parte | Identif. entitate asociată | Act juridic | | | Valoare ipotecă | Tip monedă | |
| Nume / Denumire | Iniț. tată | Prenume | | | | | | Tip act | Nr. act / data | Emitent | | | |
| | | | | | | | | | | | | | |

| 4. NOTĂRI, PROCESE, INTERDICȚII | | | | | 5. OBSERVAȚII | | |
|---------------------------------|---------|----------------|---------|---------------------------------|----------------------------------|--------------------------------|-----------------|
| Tipul notării | Tip act | Nr. act / data | Emitent | Identificator entitate asociată | Imobil împrejmuit / neîmprejmuit | Imobil contestat / necontestat | Alte observații |
| | | | | | Neîmprejmuit | | |



REGISTRUL CADASTRAL AL IMOBILELOR

Anexa nr. 2

UAT Gheorghe Doja

Zonă cooperativizată/necooperativizată (Co)

Sector cadastral nr. 11

| 1. DESCRIEREA IMOBILULUI | | | | | | | | | | | | | | | | |
|--------------------------|--|---------------|--------|-------------------------|------------------------------|----------|-----------|-------------|---------------------|------------------------|---------------------------|----------------------|---------------------------|--------------|--------|-------------------------|
| DATE TEREN | | | | | | | | | | | DATE CONSTRUCȚII | | | | | |
| Identificator teren | Adresă imobil | Nr. cadastral | Nr. CF | Suprafața măsurată (mp) | Intravilan/ Extravilan (I/E) | Nr. top. | Nr. tarla | Nr. parcelă | Categorie folosință | Suprafața parcelă (mp) | Identificator construcție | Cod grupă destinație | Suprafața construită (mp) | Nr. niveluri | Nr. CF | Constr. cu acte (DA/NU) |
| 8047 | Jud. Ialomița, UAT Gheorghe Doja, Intravilan, Loc. Gheorghe Doja | | | 1 | I | | | | CC | 1 | 8047-C1 | CIE | 1 | 1 | | DA |

| 2. PROPRIETATEA / POESIA | | | | | | | | | | | | | |
|--------------------------------|------------|---------|--------------------|--|------------|----------------------------|---------------------|------------------|--------------|------------------|----------------------|-------------------------------|--|
| Titularul dreptului / posesiei | | | Data nașterii/ CUI | Domiciliu/ Sediul | Cota parte | Identif. entitate asociată | Cotă parte teren UI | Mod de dobândire | Act juridic | | | Obs. privitoare la proprietar | |
| Nume / Denumire | Iniț. tată | Prenume | | | | | | | Tip act | Nr. act / data | Emitent | | |
| STATUL ROMAN | | | 999999999999999 | Jud. Ialomița Com. Gheorghe Doja Cod poștal 927125 | 1/1 | 8047, 8047-C1 | | Lege | Act normativ | 123 / 10.07.2012 | PARLAMENTUL ROMANIEI | | |

| 3. SARCINI / DEZMEMBRĂMINTE | | | | | | | | | | | | | |
|-----------------------------|------------|---------|--------------------|-------------------|--|------------|----------------------------|-------------|----------------|---------|-----------------|------------|--|
| Titular | | | Data nașterii/ CUI | Domiciliu/ Sediul | Tipul sarcinii sau al dezmembrămintelor dreptului de proprietate | Cota parte | Identif. entitate asociată | Act juridic | | | Valoare ipotecă | Tip monedă | |
| Nume / Denumire | Iniț. tată | Prenume | | | | | | Tip act | Nr. act / data | Emitent | | | |
| | | | | | | | | | | | | | |

| 4. NOTĂRI, PROCESE, INTERDICȚII | | | | | 5. OBSERVAȚII | | |
|---------------------------------|---------|----------------|---------|---------------------------------|----------------------------------|--------------------------------|-----------------|
| Tipul notării | Tip act | Nr. act / data | Emitent | Identificator entitate asociată | Imobil împrejmuit / neîmprejmuit | Imobil contestat / necontestat | Alte observații |
| | | | | | Neîmprejmuit | | |



REGISTRUL CADASTRAL AL IMOBILELOR

Anexa nr. 2

UAT Gheorghe Doja

Zonă cooperativizată/necooperativizată (Co)

Sector cadastral nr. 11

| 1. DESCRIEREA IMOBILULUI | | | | | | | | | | | | | | | | |
|--------------------------|--|---------------|--------|-------------------------|------------------------------|----------|-----------|-------------|---------------------|------------------------|---------------------------|----------------------|---------------------------|--------------|--------|-------------------------|
| DATE TEREN | | | | | | | | | | | DATE CONSTRUCȚII | | | | | |
| Identificator teren | Adresă imobil | Nr. cadastral | Nr. CF | Suprafața măsurată (mp) | Intravilan/ Extravilan (I/E) | Nr. top. | Nr. tarla | Nr. parcelă | Categorie folosință | Suprafața parcelă (mp) | Identificator construcție | Cod grupă destinație | Suprafața construită (mp) | Nr. niveluri | Nr. CF | Constr. cu acte (DA/NU) |
| 8048 | Jud. Ialomița, UAT Gheorghe Doja, Intravilan, Loc. Gheorghe Doja | | | 1 | I | | | | CC | 1 | 8048-C1 | CIE | 1 | 1 | | DA |

| 2. PROPRIETATEA / POESIA | | | | | | | | | | | | | |
|--------------------------------|------------|---------|--------------------|--|------------|----------------------------|---------------------|------------------|--------------|------------------|----------------------|-------------------------------|--|
| Titularul dreptului / posesiei | | | Data nașterii/ CUI | Domiciliu/ Sediul | Cota parte | Identif. entitate asociată | Cotă parte teren UI | Mod de dobândire | Act juridic | | | Obs. privitoare la proprietar | |
| Nume / Denumire | Iniț. tată | Prenume | | | | | | | Tip act | Nr. act / data | Emitent | | |
| STATUL ROMAN | | | 999999999999999 | Jud. Ialomița Com. Gheorghe Doja Cod poștal 927125 | 1/1 | 8048, 8048-C1 | | Lege | Act normativ | 123 / 10.07.2012 | PARLAMENTUL ROMANIEI | | |

| 3. SARCINI / DEZMEMBRĂMINTE | | | | | | | | | | | | | |
|-----------------------------|------------|---------|--------------------|-------------------|--|------------|----------------------------|-------------|----------------|---------|-----------------|------------|--|
| Titular | | | Data nașterii/ CUI | Domiciliu/ Sediul | Tipul sarcinii sau al dezmembrămintelor dreptului de proprietate | Cota parte | Identif. entitate asociată | Act juridic | | | Valoare ipotecă | Tip monedă | |
| Nume / Denumire | Iniț. tată | Prenume | | | | | | Tip act | Nr. act / data | Emitent | | | |
| | | | | | | | | | | | | | |

| 4. NOTĂRI, PROCESE, INTERDICȚII | | | | | 5. OBSERVAȚII | | |
|---------------------------------|---------|----------------|---------|---------------------------------|----------------------------------|--------------------------------|-----------------|
| Tipul notării | Tip act | Nr. act / data | Emitent | Identificator entitate asociată | Imobil împrejmuit / neîmprejmuit | Imobil contestat / necontestat | Alte observații |
| | | | | | Neîmprejmuit | | |



REGISTRUL CADASTRAL AL IMOBILELOR

Anexa nr. 2

UAT Gheorghe Doja

Zonă cooperativizată/necooperativizată (Co)

Sector cadastral nr. 11

| 1. DESCRIEREA IMOBILULUI | | | | | | | | | | | | | | | | |
|--------------------------|--|---------------|--------|-------------------------|------------------------------|----------|-----------|-------------|---------------------|------------------------|---------------------------|----------------------|---------------------------|--------------|--------|-------------------------|
| DATE TEREN | | | | | | | | | | | DATE CONSTRUCȚII | | | | | |
| Identificator teren | Adresă imobil | Nr. cadastral | Nr. CF | Suprafața măsurată (mp) | Intravilan/ Extravilan (I/E) | Nr. top. | Nr. tarla | Nr. parcelă | Categorie folosință | Suprafața parcelă (mp) | Identificator construcție | Cod grupă destinație | Suprafața construită (mp) | Nr. niveluri | Nr. CF | Constr. cu acte (DA/NU) |
| 8049 | Jud. Ialomița, UAT Gheorghe Doja, Intravilan, Loc. Gheorghe Doja | | 8049 | 1 | I | | | | CC | 1 | 8049-C1 | CIE | 1 | 1 | | DA |

| 2. PROPRIETATEA / POESIA | | | | | | | | | | | | | |
|--------------------------------|------------|---------|--------------------|--|------------|----------------------------|---------------------|------------------|--------------|------------------|----------------------|-------------------------------|--|
| Titularul dreptului / posesiei | | | Data nașterii/ CUI | Domiciliu/ Sediul | Cota parte | Identif. entitate asociată | Cotă parte teren UI | Mod de dobândire | Act juridic | | | Obs. privitoare la proprietar | |
| Nume / Denumire | Iniț. tată | Prenume | | | | | | | Tip act | Nr. act / data | Emitent | | |
| STATUL ROMAN | | | 999999999999999 | Jud. Ialomița Com. Gheorghe Doja Cod poștal 927125 | 1/1 | 8049, 8049-C1 | | Lege | Act normativ | 123 / 10.07.2012 | PARLAMENTUL ROMANIEI | | |

| 3. SARCINI / DEZMEMBRĂMINTE | | | | | | | | | | | | | |
|-----------------------------|------------|---------|--------------------|-------------------|--|------------|----------------------------|-------------|----------------|---------|-----------------|------------|--|
| Titular | | | Data nașterii/ CUI | Domiciliu/ Sediul | Tipul sarcinii sau al dezmembrămintelor dreptului de proprietate | Cota parte | Identif. entitate asociată | Act juridic | | | Valoare ipotecă | Tip monedă | |
| Nume / Denumire | Iniț. tată | Prenume | | | | | | Tip act | Nr. act / data | Emitent | | | |
| | | | | | | | | | | | | | |

| 4. NOTĂRI, PROCESE, INTERDICȚII | | | | | 5. OBSERVAȚII | | |
|---------------------------------|---------|----------------|---------|---------------------------------|----------------------------------|--------------------------------|-----------------|
| Tipul notării | Tip act | Nr. act / data | Emitent | Identificator entitate asociată | Imobil împrejmuit / neîmprejmuit | Imobil contestat / necontestat | Alte observații |
| | | | | | Neîmprejmuit | | |



REGISTRUL CADASTRAL AL IMOBILELOR

Anexa nr. 2

UAT Gheorghe Doja

Zonă cooperativizată/necooperativizată (Co)

Sector cadastral nr. 11

| 1. DESCRIEREA IMOBILULUI | | | | | | | | | | | | | | | | |
|--------------------------|--|---------------|--------|-------------------------|------------------------------|----------|-----------|-------------|---------------------|------------------------|---------------------------|----------------------|---------------------------|--------------|--------|-------------------------|
| DATE TEREN | | | | | | | | | | | DATE CONSTRUCȚII | | | | | |
| Identificator teren | Adresă imobil | Nr. cadastral | Nr. CF | Suprafața măsurată (mp) | Intravilan/ Extravilan (I/E) | Nr. top. | Nr. tarla | Nr. parcelă | Categorie folosință | Suprafața parcelă (mp) | Identificator construcție | Cod grupă destinație | Suprafața construită (mp) | Nr. niveluri | Nr. CF | Constr. cu acte (DA/NU) |
| 8050 | Jud. Ialomița, UAT Gheorghe Doja, Intravilan, Loc. Gheorghe Doja | | | 1 | I | | | | CC | 1 | 8050-C1 | CIE | 1 | 1 | | DA |

| 2. PROPRIETATEA / POESIA | | | | | | | | | | | | | |
|--------------------------------|------------|---------|--------------------|--|------------|----------------------------|---------------------|------------------|--------------|------------------|----------------------|-------------------------------|--|
| Titularul dreptului / posesiei | | | Data nașterii/ CUI | Domiciliu/ Sediul | Cota parte | Identif. entitate asociată | Cotă parte teren UI | Mod de dobândire | Act juridic | | | Obs. privitoare la proprietar | |
| Nume / Denumire | Iniț. tată | Prenume | | | | | | | Tip act | Nr. act / data | Emitent | | |
| STATUL ROMAN | | | 999999999999 | Jud. Ialomița Com. Gheorghe Doja Cod poștal 927125 | 1/1 | 8050, 8050-C1 | | Lege | Act normativ | 123 / 10.07.2012 | PARLAMENTUL ROMANIEI | | |

| 3. SARCINI / DEZMEMBRĂMINTE | | | | | | | | | | | | | |
|-----------------------------|------------|---------|--------------------|-------------------|--|------------|----------------------------|-------------|----------------|---------|-----------------|------------|--|
| Titular | | | Data nașterii/ CUI | Domiciliu/ Sediul | Tipul sarcinii sau al dezmembrămintelor dreptului de proprietate | Cota parte | Identif. entitate asociată | Act juridic | | | Valoare ipotecă | Tip monedă | |
| Nume / Denumire | Iniț. tată | Prenume | | | | | | Tip act | Nr. act / data | Emitent | | | |
| | | | | | | | | | | | | | |

| 4. NOTĂRI, PROCESE, INTERDICȚII | | | | | 5. OBSERVAȚII | | |
|---------------------------------|---------|----------------|---------|---------------------------------|----------------------------------|--------------------------------|-----------------|
| Tipul notării | Tip act | Nr. act / data | Emitent | Identificator entitate asociată | Imobil împrejmuit / neîmprejmuit | Imobil contestat / necontestat | Alte observații |
| | | | | | Neîmprejmuit | | |



REGISTRUL CADASTRAL AL IMOBILELOR

Anexa nr. 2

UAT Gheorghe Doja

Zonă cooperativizată/necooperativizată (Co)

Sector cadastral nr. 11

| 1. DESCRIEREA IMOBILULUI | | | | | | | | | | | | | | | | |
|--------------------------|--|---------------|--------|-------------------------|------------------------------|----------|-----------|-------------|---------------------|------------------------|---------------------------|----------------------|---------------------------|--------------|--------|-------------------------|
| DATE TEREN | | | | | | | | | | | DATE CONSTRUCȚII | | | | | |
| Identificator teren | Adresă imobil | Nr. cadastral | Nr. CF | Suprafața măsurată (mp) | Intravilan/ Extravilan (I/E) | Nr. top. | Nr. tarla | Nr. parcelă | Categorie folosință | Suprafața parcelă (mp) | Identificator construcție | Cod grupă destinație | Suprafața construită (mp) | Nr. niveluri | Nr. CF | Constr. cu acte (DA/NU) |
| 8051 | Jud. Ialomița, UAT Gheorghe Doja, Intravilan, Loc. Gheorghe Doja | | | 1 | I | | | | CC | 1 | 8051-C1 | CIE | 1 | 1 | | DA |

| 2. PROPRIETATEA / POSESIA | | | | | | | | | | | | | |
|--------------------------------|------------|---------|--------------------|--|------------|----------------------------|---------------------|------------------|--------------|------------------|----------------------|-------------------------------|--|
| Titularul dreptului / posesiei | | | Data nașterii/ CUI | Domiciliu/ Sediul | Cota parte | Identif. entitate asociată | Cotă parte teren UI | Mod de dobândire | Act juridic | | | Obs. privitoare la proprietar | |
| Nume / Denumire | Iniț. tată | Prenume | | | | | | | Tip act | Nr. act / data | Emitent | | |
| STATUL ROMAN | | | 999999999999999 | Jud. Ialomița Com. Gheorghe Doja Cod poștal 927125 | 1/1 | 8051, 8051-C1 | | Lege | Act normativ | 123 / 10.07.2012 | PARLAMENTUL ROMANIEI | | |

| 3. SARCINI / DEZMEMBRĂMINTE | | | | | | | | | | | | | |
|-----------------------------|------------|---------|--------------------|-------------------|--|------------|----------------------------|-------------|----------------|---------|-----------------|------------|--|
| Titular | | | Data nașterii/ CUI | Domiciliu/ Sediul | Tipul sarcinii sau al dezmembrămintelor dreptului de proprietate | Cota parte | Identif. entitate asociată | Act juridic | | | Valoare ipotecă | Tip monedă | |
| Nume / Denumire | Iniț. tată | Prenume | | | | | | Tip act | Nr. act / data | Emitent | | | |
| | | | | | | | | | | | | | |

| 4. NOTĂRI, PROCESE, INTERDICȚII | | | | | 5. OBSERVAȚII | | |
|---------------------------------|---------|----------------|---------|---------------------------------|----------------------------------|--------------------------------|-----------------|
| Tipul notării | Tip act | Nr. act / data | Emitent | Identificator entitate asociată | Imobil împrejmuit / neîmprejmuit | Imobil contestat / necontestat | Alte observații |
| | | | | | Neîmprejmuit | | |



REGISTRUL CADASTRAL AL IMOBILELOR

Anexa nr. 2

UAT Gheorghe Doja

Zonă cooperativizată/necooperativizată (Co)

Sector cadastral nr. 11

| 1. DESCRIEREA IMOBILULUI | | | | | | | | | | | | | | | | |
|--------------------------|--|---------------|--------|-------------------------|------------------------------|----------|-----------|-------------|---------------------|------------------------|---------------------------|----------------------|---------------------------|--------------|--------|-------------------------|
| DATE TEREN | | | | | | | | | | | DATE CONSTRUCȚII | | | | | |
| Identificator teren | Adresă imobil | Nr. cadastral | Nr. CF | Suprafața măsurată (mp) | Intravilan/ Extravilan (I/E) | Nr. top. | Nr. tarla | Nr. parcelă | Categorie folosință | Suprafața parcelă (mp) | Identificator construcție | Cod grupă destinație | Suprafața construită (mp) | Nr. niveluri | Nr. CF | Constr. cu acte (DA/NU) |
| 8052 | Jud. Ialomița, UAT Gheorghe Doja, Intravilan, Loc. Gheorghe Doja | | | 1 | I | | | | CC | 1 | 8052-C1 | CIE | 1 | 1 | | DA |

| 2. PROPRIETATEA / POSESIA | | | | | | | | | | | | | |
|--------------------------------|------------|---------|--------------------|--|------------|----------------------------|---------------------|------------------|--------------|------------------|----------------------|-------------------------------|--|
| Titularul dreptului / posesiei | | | Data nașterii/ CUI | Domiciliu/ Sediul | Cota parte | Identif. entitate asociată | Cotă parte teren UI | Mod de dobândire | Act juridic | | | Obs. privitoare la proprietar | |
| Nume / Denumire | Iniț. tată | Prenume | | | | | | | Tip act | Nr. act / data | Emitent | | |
| STATUL ROMAN | | | 999999999999999 | Jud. Ialomița Com. Gheorghe Doja Cod poștal 927125 | 1/1 | 8052, 8052-C1 | | Lege | Act normativ | 123 / 10.07.2012 | PARLAMENTUL ROMANIEI | | |

| 3. SARCINI / DEZMEMBRĂMINTE | | | | | | | | | | | | | |
|-----------------------------|------------|---------|--------------------|-------------------|--|------------|----------------------------|-------------|----------------|---------|-----------------|------------|--|
| Titular | | | Data nașterii/ CUI | Domiciliu/ Sediul | Tipul sarcinii sau al dezmembrămintelor dreptului de proprietate | Cota parte | Identif. entitate asociată | Act juridic | | | Valoare ipotecă | Tip monedă | |
| Nume / Denumire | Iniț. tată | Prenume | | | | | | Tip act | Nr. act / data | Emitent | | | |
| | | | | | | | | | | | | | |

| 4. NOTĂRI, PROCESE, INTERDICȚII | | | | | 5. OBSERVAȚII | | |
|---------------------------------|---------|----------------|---------|---------------------------------|----------------------------------|--------------------------------|-----------------|
| Tipul notării | Tip act | Nr. act / data | Emitent | Identificator entitate asociată | Imobil împrejmuit / neîmprejmuit | Imobil contestat / necontestat | Alte observații |
| | | | | | Neîmprejmuit | | |



REGISTRUL CADASTRAL AL IMOBILELOR

Anexa nr. 2

UAT Gheorghe Doja

Zonă cooperativizată/necooperativizată (Co)

Sector cadastral nr. 11

| 1. DESCRIEREA IMOBILULUI | | | | | | | | | | | | | | | | |
|--------------------------|--|---------------|--------|-------------------------|------------------------------|----------|-----------|-------------|---------------------|------------------------|---------------------------|----------------------|---------------------------|--------------|--------|-------------------------|
| DATE TEREN | | | | | | | | | | | DATE CONSTRUCȚII | | | | | |
| Identificator teren | Adresă imobil | Nr. cadastral | Nr. CF | Suprafața măsurată (mp) | Intravilan/ Extravilan (I/E) | Nr. top. | Nr. tarla | Nr. parcelă | Categorie folosință | Suprafața parcelă (mp) | Identificator construcție | Cod grupă destinație | Suprafața construită (mp) | Nr. niveluri | Nr. CF | Constr. cu acte (DA/NU) |
| 8053 | Jud. Ialomița, UAT Gheorghe Doja, Intravilan, Loc. Gheorghe Doja | | | 2 | I | | | | CC | 2 | 8053-C1 | CIE | 2 | 1 | | DA |

| 2. PROPRIETATEA / POESIA | | | | | | | | | | | | | |
|--------------------------------|------------|---------|--------------------|--|------------|----------------------------|---------------------|------------------|--------------|------------------|----------------------|-------------------------------|--|
| Titularul dreptului / posesiei | | | Data nașterii/ CUI | Domiciliu/ Sediul | Cota parte | Identif. entitate asociată | Cotă parte teren UI | Mod de dobândire | Act juridic | | | Obs. privitoare la proprietar | |
| Nume / Denumire | Iniț. tată | Prenume | | | | | | | Tip act | Nr. act / data | Emitent | | |
| STATUL ROMAN | | | 999999999999 | Jud. Ialomița Com. Gheorghe Doja Cod poștal 927125 | 1/1 | 8053, 8053-C1 | | Lege | Act normativ | 123 / 10.07.2012 | PARLAMENTUL ROMANIEI | | |

| 3. SARCINI / DEZMEMBRĂMINTE | | | | | | | | | | | | | |
|-----------------------------|------------|---------|--------------------|-------------------|--|------------|----------------------------|-------------|----------------|---------|-----------------|------------|--|
| Titular | | | Data nașterii/ CUI | Domiciliu/ Sediul | Tipul sarcinii sau al dezmembrămintelor dreptului de proprietate | Cota parte | Identif. entitate asociată | Act juridic | | | Valoare ipotecă | Tip monedă | |
| Nume / Denumire | Iniț. tată | Prenume | | | | | | Tip act | Nr. act / data | Emitent | | | |
| | | | | | | | | | | | | | |

| 4. NOTĂRI, PROCESE, INTERDICȚII | | | | | 5. OBSERVAȚII | | |
|---------------------------------|---------|----------------|---------|---------------------------------|----------------------------------|--------------------------------|-----------------|
| Tipul notării | Tip act | Nr. act / data | Emitent | Identificator entitate asociată | Imobil împrejmuit / neîmprejmuit | Imobil contestat / necontestat | Alte observații |
| | | | | | Neîmprejmuit | | |



REGISTRUL CADASTRAL AL IMOBILELOR

Anexa nr. 2

UAT Gheorghe Doja

Zonă cooperativizată/necooperativizată (Co)

Sector cadastral nr. 11

| 1. DESCRIEREA IMOBILULUI | | | | | | | | | | | | | | | | |
|--------------------------|--|---------------|--------|-------------------------|------------------------------|----------|-----------|-------------|---------------------|------------------------|---------------------------|----------------------|---------------------------|--------------|--------|-------------------------|
| DATE TEREN | | | | | | | | | | | DATE CONSTRUCȚII | | | | | |
| Identificator teren | Adresă imobil | Nr. cadastral | Nr. CF | Suprafața măsurată (mp) | Intravilan/ Extravilan (I/E) | Nr. top. | Nr. tarla | Nr. parcelă | Categorie folosință | Suprafața parcelă (mp) | Identificator construcție | Cod grupă destinație | Suprafața construită (mp) | Nr. niveluri | Nr. CF | Constr. cu acte (DA/NU) |
| 8054 | Jud. Ialomița, UAT Gheorghe Doja, Intravilan, Loc. Gheorghe Doja | | | 2 | I | | | | CC | 2 | 8054-C1 | CIE | 2 | 1 | | DA |

| 2. PROPRIETATEA / POESIA | | | | | | | | | | | | | |
|--------------------------------|------------|---------|--------------------|--|------------|----------------------------|---------------------|------------------|--------------|------------------|----------------------|-------------------------------|--|
| Titularul dreptului / posesiei | | | Data nașterii/ CUI | Domiciliu/ Sediul | Cota parte | Identif. entitate asociată | Cotă parte teren UI | Mod de dobândire | Act juridic | | | Obs. privitoare la proprietar | |
| Nume / Denumire | Iniț. tată | Prenume | | | | | | | Tip act | Nr. act / data | Emitent | | |
| STATUL ROMAN | | | 999999999999999 | Jud. Ialomița Com. Gheorghe Doja Cod poștal 927125 | 1/1 | 8054, 8054-C1 | | Lege | Act normativ | 123 / 10.07.2012 | PARLAMENTUL ROMANIEI | | |

| 3. SARCINI / DEZMEMBRĂMINTE | | | | | | | | | | | | | |
|-----------------------------|------------|---------|--------------------|-------------------|--|------------|----------------------------|-------------|----------------|---------|-----------------|------------|--|
| Titular | | | Data nașterii/ CUI | Domiciliu/ Sediul | Tipul sarcinii sau al dezmembrămintelor dreptului de proprietate | Cota parte | Identif. entitate asociată | Act juridic | | | Valoare ipotecă | Tip monedă | |
| Nume / Denumire | Iniț. tată | Prenume | | | | | | Tip act | Nr. act / data | Emitent | | | |
| | | | | | | | | | | | | | |

| 4. NOTĂRI, PROCESE, INTERDICȚII | | | | | 5. OBSERVAȚII | | |
|---------------------------------|---------|----------------|---------|---------------------------------|----------------------------------|--------------------------------|-----------------|
| Tipul notării | Tip act | Nr. act / data | Emitent | Identificator entitate asociată | Imobil împrejmuit / neîmprejmuit | Imobil contestat / necontestat | Alte observații |
| | | | | | Neîmprejmuit | | |



REGISTRUL CADASTRAL AL IMOBILELOR

Anexa nr. 2

UAT Gheorghe Doja

Zonă cooperativizată/necooperativizată (Co)

Sector cadastral nr. 11

| 1. DESCRIEREA IMOBILULUI | | | | | | | | | | | | | | | | |
|--------------------------|--|---------------|--------|-------------------------|------------------------------|----------|-----------|-------------|---------------------|------------------------|---------------------------|----------------------|---------------------------|--------------|--------|-------------------------|
| DATE TEREN | | | | | | | | | | | DATE CONSTRUCȚII | | | | | |
| Identificator teren | Adresă imobil | Nr. cadastral | Nr. CF | Suprafața măsurată (mp) | Intravilan/ Extravilan (I/E) | Nr. top. | Nr. tarla | Nr. parcelă | Categorie folosință | Suprafața parcelă (mp) | Identificator construcție | Cod grupă destinație | Suprafața construită (mp) | Nr. niveluri | Nr. CF | Constr. cu acte (DA/NU) |
| 8055 | Jud. Ialomița, UAT Gheorghe Doja, Intravilan, Loc. Gheorghe Doja | | | 2 | I | | | | CC | 2 | 8055-C1 | CIE | 2 | 1 | | DA |

| 2. PROPRIETATEA / POESIA | | | | | | | | | | | | | |
|--------------------------------|------------|---------|--------------------|--|------------|----------------------------|---------------------|------------------|--------------|------------------|----------------------|-------------------------------|--|
| Titularul dreptului / posesiei | | | Data nașterii/ CUI | Domiciliu/ Sediul | Cota parte | Identif. entitate asociată | Cotă parte teren UI | Mod de dobândire | Act juridic | | | Obs. privitoare la proprietar | |
| Nume / Denumire | Iniț. tată | Prenume | | | | | | | Tip act | Nr. act / data | Emitent | | |
| STATUL ROMAN | | | 999999999999 | Jud. Ialomița Com. Gheorghe Doja Cod poștal 927125 | 1/1 | 8055, 8055-C1 | | Lege | Act normativ | 123 / 10.07.2012 | PARLAMENTUL ROMANIEI | | |

| 3. SARCINI / DEZMEMBRĂMINTE | | | | | | | | | | | | | |
|-----------------------------|------------|---------|--------------------|-------------------|--|------------|----------------------------|-------------|----------------|---------|-----------------|------------|--|
| Titular | | | Data nașterii/ CUI | Domiciliu/ Sediul | Tipul sarcinii sau al dezmembrămintelor dreptului de proprietate | Cota parte | Identif. entitate asociată | Act juridic | | | Valoare ipotecă | Tip monedă | |
| Nume / Denumire | Iniț. tată | Prenume | | | | | | Tip act | Nr. act / data | Emitent | | | |
| | | | | | | | | | | | | | |

| 4. NOTĂRI, PROCESE, INTERDICȚII | | | | | 5. OBSERVAȚII | | |
|---------------------------------|---------|----------------|---------|---------------------------------|----------------------------------|--------------------------------|-----------------|
| Tipul notării | Tip act | Nr. act / data | Emitent | Identificator entitate asociată | Imobil împrejmuit / neîmprejmuit | Imobil contestat / necontestat | Alte observații |
| | | | | | Neîmprejmuit | | |



REGISTRUL CADASTRAL AL IMOBILELOR

Anexa nr. 2

UAT Gheorghe Doja

Zonă cooperativizată/necooperativizată (Co)

Sector cadastral nr. 11

| 1. DESCRIEREA IMOBILULUI | | | | | | | | | | | | | | | | |
|--------------------------|--|---------------|--------|-------------------------|------------------------------|----------|-----------|-------------|---------------------|------------------------|---------------------------|----------------------|---------------------------|--------------|--------|-------------------------|
| DATE TEREN | | | | | | | | | | | DATE CONSTRUCȚII | | | | | |
| Identificator teren | Adresă imobil | Nr. cadastral | Nr. CF | Suprafața măsurată (mp) | Intravilan/ Extravilan (I/E) | Nr. top. | Nr. tarla | Nr. parcelă | Categorie folosință | Suprafața parcelă (mp) | Identificator construcție | Cod grupă destinație | Suprafața construită (mp) | Nr. niveluri | Nr. CF | Constr. cu acte (DA/NU) |
| 8056 | Jud. Ialomița, UAT Gheorghe Doja, Intravilan, Loc. Gheorghe Doja | | | 1 | I | | | | CC | 1 | 8056-C1 | CIE | 1 | 1 | | DA |

| 2. PROPRIETATEA / POESIA | | | | | | | | | | | | | |
|--------------------------------|------------|---------|--------------------|--|------------|----------------------------|---------------------|------------------|--------------|------------------|----------------------|-------------------------------|--|
| Titularul dreptului / posesiei | | | Data nașterii/ CUI | Domiciliu/ Sediul | Cota parte | Identif. entitate asociată | Cotă parte teren UI | Mod de dobândire | Act juridic | | | Obs. privitoare la proprietar | |
| Nume / Denumire | Iniț. tată | Prenume | | | | | | | Tip act | Nr. act / data | Emitent | | |
| STATUL ROMAN | | | 999999999999 | Jud. Ialomița Com. Gheorghe Doja Cod poștal 927125 | 1/1 | 8056, 8056-C1 | | Lege | Act normativ | 123 / 10.07.2012 | PARLAMENTUL ROMANIEI | | |

| 3. SARCINI / DEZMEMBRĂMINTE | | | | | | | | | | | | | |
|-----------------------------|------------|---------|--------------------|-------------------|--|------------|----------------------------|-------------|----------------|---------|-----------------|------------|--|
| Titular | | | Data nașterii/ CUI | Domiciliu/ Sediul | Tipul sarcinii sau al dezmembrămintelor dreptului de proprietate | Cota parte | Identif. entitate asociată | Act juridic | | | Valoare ipotecă | Tip monedă | |
| Nume / Denumire | Iniț. tată | Prenume | | | | | | Tip act | Nr. act / data | Emitent | | | |
| | | | | | | | | | | | | | |

| 4. NOTĂRI, PROCESE, INTERDICȚII | | | | | 5. OBSERVAȚII | | |
|---------------------------------|---------|----------------|---------|---------------------------------|----------------------------------|--------------------------------|-----------------|
| Tipul notării | Tip act | Nr. act / data | Emitent | Identificator entitate asociată | Imobil împrejmuit / neîmprejmuit | Imobil contestat / necontestat | Alte observații |
| | | | | | Neîmprejmuit | | |



REGISTRUL CADASTRAL AL IMOBILELOR

Anexa nr. 2

UAT Gheorghe Doja

Zonă cooperativizată/necooperativizată (Co)

Sector cadastral nr. 11

| 1. DESCRIEREA IMOBILULUI | | | | | | | | | | | | | | | | |
|--------------------------|--|---------------|--------|-------------------------|------------------------------|----------|-----------|-------------|---------------------|------------------------|---------------------------|----------------------|---------------------------|--------------|--------|-------------------------|
| DATE TEREN | | | | | | | | | | | DATE CONSTRUCȚII | | | | | |
| Identificator teren | Adresă imobil | Nr. cadastral | Nr. CF | Suprafața măsurată (mp) | Intravilan/ Extravilan (I/E) | Nr. top. | Nr. tarla | Nr. parcelă | Categorie folosință | Suprafața parcelă (mp) | Identificator construcție | Cod grupă destinație | Suprafața construită (mp) | Nr. niveluri | Nr. CF | Constr. cu acte (DA/NU) |
| 8057 | Jud. Ialomița, UAT Gheorghe Doja, Intravilan, Loc. Gheorghe Doja | | | 1 | I | | | | CC | 1 | 8057-C1 | CIE | 1 | 1 | | DA |

| 2. PROPRIETATEA / POESIA | | | | | | | | | | | | | |
|--------------------------------|------------|---------|--------------------|--|------------|----------------------------|---------------------|------------------|--------------|------------------|----------------------|-------------------------------|--|
| Titularul dreptului / posesiei | | | Data nașterii/ CUI | Domiciliu/ Sediul | Cota parte | Identif. entitate asociată | Cotă parte teren UI | Mod de dobândire | Act juridic | | | Obs. privitoare la proprietar | |
| Nume / Denumire | Iniț. tată | Prenume | | | | | | | Tip act | Nr. act / data | Emitent | | |
| STATUL ROMAN | | | 999999999999 | Jud. Ialomița Com. Gheorghe Doja Cod poștal 927125 | 1/1 | 8057, 8057-C1 | | Lege | Act normativ | 123 / 10.07.2012 | PARLAMENTUL ROMANIEI | | |

| 3. SARCINI / DEZMEMBRĂMINTE | | | | | | | | | | | | | |
|-----------------------------|------------|---------|--------------------|-------------------|--|------------|----------------------------|-------------|----------------|---------|-----------------|------------|--|
| Titular | | | Data nașterii/ CUI | Domiciliu/ Sediul | Tipul sarcinii sau al dezmembrămintelor dreptului de proprietate | Cota parte | Identif. entitate asociată | Act juridic | | | Valoare ipotecă | Tip monedă | |
| Nume / Denumire | Iniț. tată | Prenume | | | | | | Tip act | Nr. act / data | Emitent | | | |
| | | | | | | | | | | | | | |

| 4. NOTĂRI, PROCESE, INTERDICȚII | | | | | 5. OBSERVAȚII | | |
|---------------------------------|---------|----------------|---------|---------------------------------|----------------------------------|--------------------------------|-----------------|
| Tipul notării | Tip act | Nr. act / data | Emitent | Identificator entitate asociată | Imobil împrejmuit / neîmprejmuit | Imobil contestat / necontestat | Alte observații |
| | | | | | Neîmprejmuit | | |



REGISTRUL CADASTRAL AL IMOBILELOR

Anexa nr. 2

UAT Gheorghe Doja

Zonă cooperativizată/necooperativizată (Co)

Sector cadastral nr. 11

| 1. DESCRIEREA IMOBILULUI | | | | | | | | | | | | | | | | |
|--------------------------|--|---------------|--------|-------------------------|------------------------------|----------|-----------|-------------|---------------------|------------------------|---------------------------|----------------------|---------------------------|--------------|--------|-------------------------|
| DATE TEREN | | | | | | | | | | | DATE CONSTRUCȚII | | | | | |
| Identificator teren | Adresă imobil | Nr. cadastral | Nr. CF | Suprafața măsurată (mp) | Intravilan/ Extravilan (I/E) | Nr. top. | Nr. tarla | Nr. parcelă | Categorie folosință | Suprafața parcelă (mp) | Identificator construcție | Cod grupă destinație | Suprafața construită (mp) | Nr. niveluri | Nr. CF | Constr. cu acte (DA/NU) |
| 8058 | Jud. Ialomița, UAT Gheorghe Doja, Intravilan, Loc. Gheorghe Doja | | | 1 | I | | | | CC | 1 | 8058-C1 | CIE | 1 | 1 | | DA |

| 2. PROPRIETATEA / POESIA | | | | | | | | | | | | | |
|--------------------------------|------------|---------|--------------------|--|------------|----------------------------|---------------------|------------------|--------------|------------------|----------------------|-------------------------------|--|
| Titularul dreptului / posesiei | | | Data nașterii/ CUI | Domiciliu/ Sediul | Cota parte | Identif. entitate asociată | Cotă parte teren UI | Mod de dobândire | Act juridic | | | Obs. privitoare la proprietar | |
| Nume / Denumire | Iniț. tată | Prenume | | | | | | | Tip act | Nr. act / data | Emitent | | |
| STATUL ROMAN | | | 999999999999999 | Jud. Ialomița Com. Gheorghe Doja Cod poștal 927125 | 1/1 | 8058, 8058-C1 | | Lege | Act normativ | 123 / 10.07.2012 | PARLAMENTUL ROMANIEI | | |

| 3. SARCINI / DEZMEMBRĂMINTE | | | | | | | | | | | | | |
|-----------------------------|------------|---------|--------------------|-------------------|--|------------|----------------------------|-------------|----------------|---------|-----------------|------------|--|
| Titular | | | Data nașterii/ CUI | Domiciliu/ Sediul | Tipul sarcinii sau al dezmembrămintelor dreptului de proprietate | Cota parte | Identif. entitate asociată | Act juridic | | | Valoare ipotecă | Tip monedă | |
| Nume / Denumire | Iniț. tată | Prenume | | | | | | Tip act | Nr. act / data | Emitent | | | |
| | | | | | | | | | | | | | |

| 4. NOTĂRI, PROCESE, INTERDICȚII | | | | | 5. OBSERVAȚII | | |
|---------------------------------|---------|----------------|---------|---------------------------------|----------------------------------|--------------------------------|-----------------|
| Tipul notării | Tip act | Nr. act / data | Emitent | Identificator entitate asociată | Imobil împrejmuit / neîmprejmuit | Imobil contestat / necontestat | Alte observații |
| | | | | | Neîmprejmuit | | |



REGISTRUL CADASTRAL AL IMOBILELOR

Anexa nr. 2

UAT Gheorghe Doja

Zonă cooperativizată/necooperativizată (Co)

Sector cadastral nr. 11

| 1. DESCRIEREA IMOBILULUI | | | | | | | | | | | | | | | | |
|--------------------------|--|---------------|--------|-------------------------|------------------------------|----------|-----------|-------------|---------------------|------------------------|---------------------------|----------------------|---------------------------|--------------|--------|-------------------------|
| DATE TEREN | | | | | | | | | | | DATE CONSTRUCȚII | | | | | |
| Identificator teren | Adresă imobil | Nr. cadastral | Nr. CF | Suprafața măsurată (mp) | Intravilan/ Extravilan (I/E) | Nr. top. | Nr. tarla | Nr. parcelă | Categorie folosință | Suprafața parcelă (mp) | Identificator construcție | Cod grupă destinație | Suprafața construită (mp) | Nr. niveluri | Nr. CF | Constr. cu acte (DA/NU) |
| 8059 | Jud. Ialomița, UAT Gheorghe Doja, Intravilan, Loc. Gheorghe Doja | | | 1 | I | | | | CC | 1 | 8059-C1 | CIE | 1 | 1 | | DA |

| 2. PROPRIETATEA / POESIA | | | | | | | | | | | | |
|--------------------------------|------------|---------|--------------------|--|------------|----------------------------|---------------------|------------------|--------------|------------------|----------------------|-------------------------------|
| Titularul dreptului / posesiei | | | Data nașterii/ CUI | Domiciliu/ Sediul | Cota parte | Identif. entitate asociată | Cotă parte teren UI | Mod de dobândire | Act juridic | | | Obs. privitoare la proprietar |
| Nume / Denumire | Iniț. tată | Prenume | | | | | | | Tip act | Nr. act / data | Emitent | |
| STATUL ROMAN | | | 999999999999999 | Jud. Ialomița Com. Gheorghe Doja Cod poștal 927125 | 1/1 | 8059, 8059-C1 | | Lege | Act normativ | 123 / 10.07.2012 | PARLAMENTUL ROMANIEI | |

| 3. SARCINI / DEZMEMBRĂMINTE | | | | | | | | | | | | |
|-----------------------------|------------|---------|--------------------|-------------------|--|------------|----------------------------|-------------|----------------|---------|-----------------|------------|
| Titular | | | Data nașterii/ CUI | Domiciliu/ Sediul | Tipul sarcinii sau al dezmembrămintelor dreptului de proprietate | Cota parte | Identif. entitate asociată | Act juridic | | | Valoare ipotecă | Tip monedă |
| Nume / Denumire | Iniț. tată | Prenume | | | | | | Tip act | Nr. act / data | Emitent | | |
| | | | | | | | | | | | | |

| 4. NOTĂRI, PROCESE, INTERDICȚII | | | | | 5. OBSERVAȚII | | |
|---------------------------------|---------|----------------|---------|---------------------------------|----------------------------------|--------------------------------|-----------------|
| Tipul notării | Tip act | Nr. act / data | Emitent | Identificator entitate asociată | Imobil împrejmuit / neîmprejmuit | Imobil contestat / necontestat | Alte observații |
| | | | | | Neîmprejmuit | | |



REGISTRUL CADASTRAL AL IMOBILELOR

Anexa nr. 2

UAT Gheorghe Doja

Zonă cooperativizată/necooperativizată (Co)

Sector cadastral nr. 11

| 1. DESCRIEREA IMOBILULUI | | | | | | | | | | | | | | | | |
|--------------------------|--|---------------|--------|-------------------------|------------------------------|----------|-----------|-------------|---------------------|------------------------|---------------------------|----------------------|---------------------------|--------------|--------|-------------------------|
| DATE TEREN | | | | | | | | | | | DATE CONSTRUCȚII | | | | | |
| Identificator teren | Adresă imobil | Nr. cadastral | Nr. CF | Suprafața măsurată (mp) | Intravilan/ Extravilan (I/E) | Nr. top. | Nr. tarla | Nr. parcelă | Categorie folosință | Suprafața parcelă (mp) | Identificator construcție | Cod grupă destinație | Suprafața construită (mp) | Nr. niveluri | Nr. CF | Constr. cu acte (DA/NU) |
| 8060 | Jud. Ialomița, UAT Gheorghe Doja, Intravilan, Loc. Gheorghe Doja | | | 1 | I | | | | CC | 1 | 8060-C1 | CIE | 1 | 1 | | DA |

| 2. PROPRIETATEA / POESIA | | | | | | | | | | | | |
|--------------------------------|------------|---------|--------------------|--|------------|----------------------------|---------------------|------------------|--------------|------------------|----------------------|-------------------------------|
| Titularul dreptului / posesiei | | | Data nașterii/ CUI | Domiciliu/ Sediul | Cota parte | Identif. entitate asociată | Cotă parte teren UI | Mod de dobândire | Act juridic | | | Obs. privitoare la proprietar |
| Nume / Denumire | Iniț. tată | Prenume | | | | | | | Tip act | Nr. act / data | Emitent | |
| STATUL ROMAN | | | 999999999999 | Jud. Ialomița Com. Gheorghe Doja Cod poștal 927125 | 1/1 | 8060, 8060-C1 | | Lege | Act normativ | 123 / 10.07.2012 | PARLAMENTUL ROMANIEI | |

| 3. SARCINI / DEZMEMBRĂMINTE | | | | | | | | | | | | |
|-----------------------------|------------|---------|--------------------|-------------------|--|------------|----------------------------|-------------|----------------|---------|-----------------|------------|
| Titular | | | Data nașterii/ CUI | Domiciliu/ Sediul | Tipul sarcinii sau al dezmembrămintelor dreptului de proprietate | Cota parte | Identif. entitate asociată | Act juridic | | | Valoare ipotecă | Tip monedă |
| Nume / Denumire | Iniț. tată | Prenume | | | | | | Tip act | Nr. act / data | Emitent | | |
| | | | | | | | | | | | | |

| 4. NOTĂRI, PROCESE, INTERDICȚII | | | | | 5. OBSERVAȚII | | |
|---------------------------------|---------|----------------|---------|---------------------------------|----------------------------------|--------------------------------|-----------------|
| Tipul notării | Tip act | Nr. act / data | Emitent | Identificator entitate asociată | Imobil împrejmuit / neîmprejmuit | Imobil contestat / necontestat | Alte observații |
| | | | | | Neîmprejmuit | | |



REGISTRUL CADASTRAL AL IMOBILELOR

Anexa nr. 2

UAT Gheorghe Doja

Zonă cooperativizată/necooperativizată (Co)

Sector cadastral nr. 11

| 1. DESCRIEREA IMOBILULUI | | | | | | | | | | | | | | | | |
|--------------------------|--|---------------|--------|-------------------------|------------------------------|----------|-----------|-------------|---------------------|------------------------|---------------------------|----------------------|---------------------------|--------------|--------|-------------------------|
| DATE TEREN | | | | | | | | | | | DATE CONSTRUCȚII | | | | | |
| Identificator teren | Adresă imobil | Nr. cadastral | Nr. CF | Suprafața măsurată (mp) | Intravilan/ Extravilan (I/E) | Nr. top. | Nr. tarla | Nr. parcelă | Categorie folosință | Suprafața parcelă (mp) | Identificator construcție | Cod grupă destinație | Suprafața construită (mp) | Nr. niveluri | Nr. CF | Constr. cu acte (DA/NU) |
| 8061 | Jud. Ialomița, UAT Gheorghe Doja, Intravilan, Loc. Gheorghe Doja | | | 1 | I | | | | CC | 1 | 8061-C1 | CIE | 1 | 1 | | DA |

| 2. PROPRIETATEA / POESIA | | | | | | | | | | | | | |
|--------------------------------|------------|---------|--------------------|--|------------|----------------------------|---------------------|------------------|--------------|------------------|----------------------|-------------------------------|--|
| Titularul dreptului / posesiei | | | Data nașterii/ CUI | Domiciliu/ Sediul | Cota parte | Identif. entitate asociată | Cotă parte teren UI | Mod de dobândire | Act juridic | | | Obs. privitoare la proprietar | |
| Nume / Denumire | Iniț. tată | Prenume | | | | | | | Tip act | Nr. act / data | Emitent | | |
| STATUL ROMAN | | | 999999999999999 | Jud. Ialomița Com. Gheorghe Doja Cod poștal 927125 | 1/1 | 8061, 8061-C1 | | Lege | Act normativ | 123 / 10.07.2012 | PARLAMENTUL ROMANIEI | | |

| 3. SARCINI / DEZMEMBRĂMINTE | | | | | | | | | | | | | |
|-----------------------------|------------|---------|--------------------|-------------------|--|------------|----------------------------|-------------|----------------|---------|-----------------|------------|--|
| Titular | | | Data nașterii/ CUI | Domiciliu/ Sediul | Tipul sarcinii sau al dezmembrămintelor dreptului de proprietate | Cota parte | Identif. entitate asociată | Act juridic | | | Valoare ipotecă | Tip monedă | |
| Nume / Denumire | Iniț. tată | Prenume | | | | | | Tip act | Nr. act / data | Emitent | | | |
| | | | | | | | | | | | | | |

| 4. NOTĂRI, PROCESE, INTERDICȚII | | | | | 5. OBSERVAȚII | | |
|---------------------------------|---------|----------------|---------|---------------------------------|----------------------------------|--------------------------------|-----------------|
| Tipul notării | Tip act | Nr. act / data | Emitent | Identificator entitate asociată | Imobil împrejmuit / neîmprejmuit | Imobil contestat / necontestat | Alte observații |
| | | | | | Neîmprejmuit | | |



REGISTRUL CADASTRAL AL IMOBILELOR

Anexa nr. 2

UAT Gheorghe Doja

Zonă cooperativizată/necooperativizată (Co)

Sector cadastral nr. 11

| 1. DESCRIEREA IMOBILULUI | | | | | | | | | | | | | | | | |
|--------------------------|---|---------------|--------|-------------------------|------------------------------|----------|-----------|-------------|---------------------|------------------------|---------------------------|----------------------|---------------------------|--------------|--------|-------------------------|
| DATE TEREN | | | | | | | | | | | DATE CONSTRUCȚII | | | | | |
| Identificator teren | Adresă imobil | Nr. cadastral | Nr. CF | Suprafața măsurată (mp) | Intravilan/ Extravilan (I/E) | Nr. top. | Nr. tarla | Nr. parcelă | Categorie folosință | Suprafața parcelă (mp) | Identificator construcție | Cod grupă destinație | Suprafața construită (mp) | Nr. niveluri | Nr. CF | Constr. cu acte (DA/NU) |
| 8062 | Jud. Ialomița, UAT Gheorghe Doja, Intravilan, Loc. Gheorghe Doja, Str. Mosoiu | | | 386 | I | | | | DR | 386 | | | | | | |

| 2. PROPRIETATEA / POSESIA | | | | | | | | | | | | | |
|--------------------------------|------------|---------|--------------------|--|------------|----------------------------|---------------------|------------------|-------------------|-------------------|------------------------|-------------------------------|--|
| Titularul dreptului / posesiei | | | Data nașterii/ CUI | Domiciliu/ Sediul | Cota parte | Identif. entitate asociată | Cotă parte teren UI | Mod de dobândire | Act juridic | | | Obs. privitoare la proprietar | |
| Nume / Denumire | Iniț. tată | Prenume | | | | | | | Tip act | Nr. act / data | Emitent | | |
| UAT GHEORGHE DOJA | | | 4365115 | Jud. Ialomița Com. Gheorghe Doja Cod poștal 927125 | 1/1 | 8062 | | Lege | Act administrativ | 1283 / 01.04.2024 | PRIMARIA GHEORGHE DOJA | | |

| 3. SARCINI / DEZMEMBRĂMINTE | | | | | | | | | | | | | |
|-----------------------------|------------|---------|--------------------|-------------------|--|------------|----------------------------|-------------|----------------|---------|-----------------|------------|--|
| Titular | | | Data nașterii/ CUI | Domiciliu/ Sediul | Tipul sarcinii sau al dezmembrămintelor dreptului de proprietate | Cota parte | Identif. entitate asociată | Act juridic | | | Valoare ipotecă | Tip monedă | |
| Nume / Denumire | Iniț. tată | Prenume | | | | | | Tip act | Nr. act / data | Emitent | | | |
| | | | | | | | | | | | | | |

| 4. NOTĂRI, PROCESE, INTERDICȚII | | | | | | | 5. OBSERVAȚII | | | |
|---------------------------------|---------|----------------|---------|---------------------------------|----------------------------------|--------------------------------|-----------------|--|--|--|
| Tipul notării | Tip act | Nr. act / data | Emitent | Identificator entitate asociată | Imobil împrejmuit / neîmprejmuit | Imobil contestat / necontestat | Alte observații | | | |
| | | | | | Neîmprejmuit | | | | | |

